

**DATE DESPRE IMOBILUL NR. 1001**

Oficiul de Cadastru și Publicitate Imobiliară SUCEAVA
Biroul de Cadastru și Publicitate Imobiliară Campulung Moldovenesc

A. Partea I. Descrierea imobilului

TEREN Extravilan

Adresa: Jud. Suceava, Loc numit Valea Strajerilor

Nr. Crt	Nr cadastral Nr. topografic	Suprafața* (mp)	Observații / Referințe
A1	34392	2.983	Sector cadastral:61 Teren neimprejmuit; Provenit din CF 34392, nr. cad. 34392, CF 31203, parte din nr. top. 1738

B. Partea II. Proprietari și acte

Inscrieri privitoare la dreptul de proprietate și alte drepturi reale	Referințe
6653 / 27/04/2021	
Act Notarial nr. 1251, din 26/04/2021 emis de Scraba Luminita Doru Paul;	
B1	A1
Intabulare, drept de PROPRIETATE, cu titlu de donatie, dobandit prin Conventie, cota actuala 1/1	
1) BEDRULE CRISTIAN-SORIN	
2) BEDRULE ELENA	

C. Partea III. SARCINI .

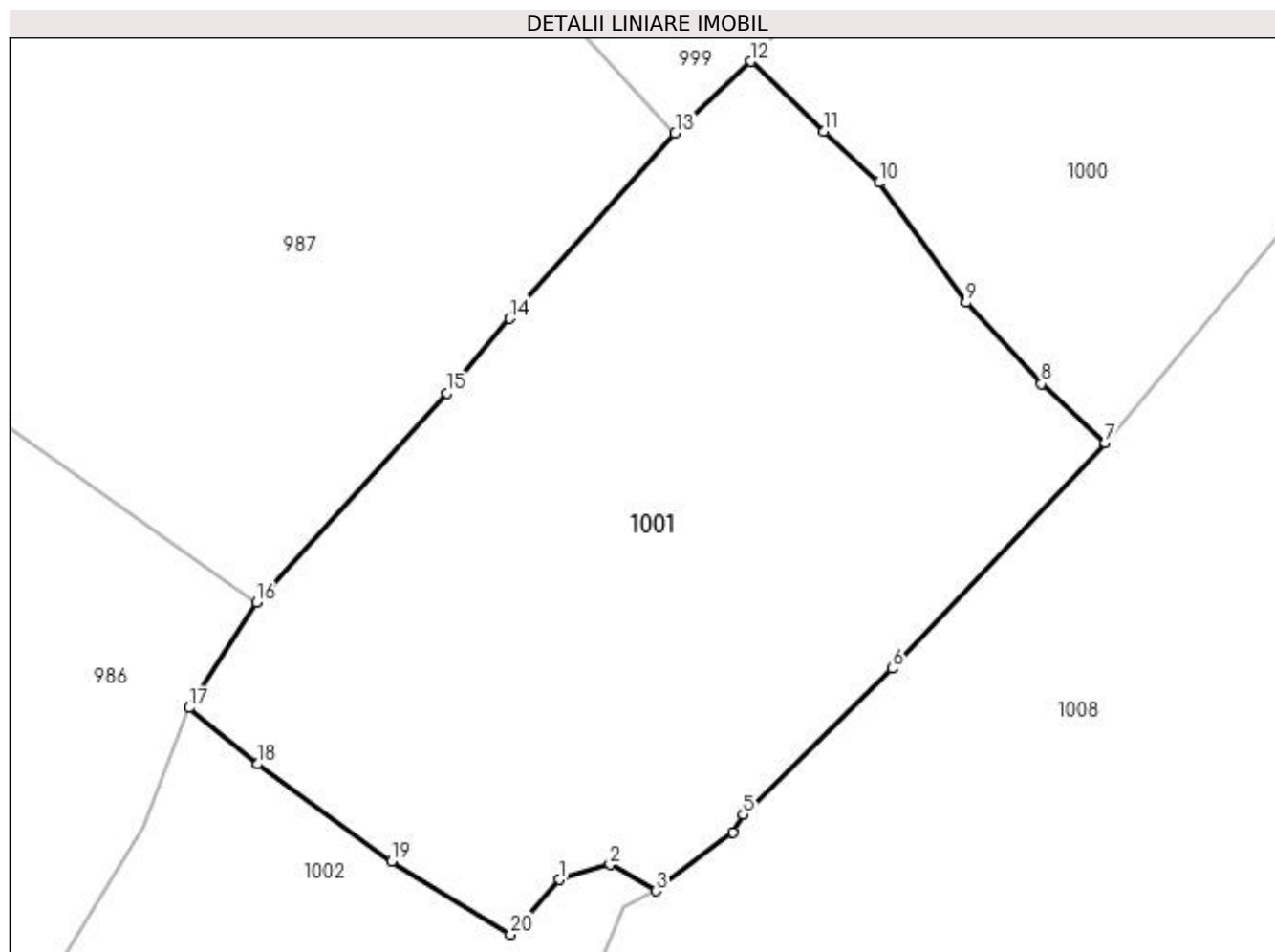
Inscrieri privind dezmembramintele dreptului de proprietate, drepturi reale de garanție și sarcini	Referințe
NU SUNT	

Anexa Nr. 1 La Partea I

Teren

Nr cadastral	Suprafața (mp)*	Observații / Referințe
34392	2.983	Provenit din CF 34392, nr. cad. 34392, CF 31203, parte din nr. topo. 1738

* Suprafața este determinată în planul de proiecție Stereo 70.



Date referitoare la teren

Crt	Categorie folosință	Intra vilan	Suprafața (mp)	Tarla	Parcelă	Nr. topo	Observații / Referințe
1	faneata	NU	2.983	-	-	-	

Lungime Segmente

1) Valorile lungimilor segmentelor sunt obținute din proiecție în plan.

Punct început	X / Y	Punct sfârșit	X / Y	Lungime segment (** (m)
1	537.604,212 668.624,015	2	537.608,586 668.625,303	4.56
2	537.608,586 668.625,303	3	537.612,531 668.623,033	4.551
3	537.612,531 668.623,033	4	537.619,157 668.628,092	8.337
4	537.619,157 668.628,092	5	537.620,057 668.629,605	1.76
5	537.620,057 668.629,605	6	537.632,866 668.642,157	17.934

Punct început	X / Y	Punct sfârșit	X / Y	Lungime segment (** (m)
6	537.632,866 668.642,157	7	537.651,192 668.661,587	26.709
7	537.651,192 668.661,587	8	537.645,693 668.666,627	7.459
8	537.645,693 668.666,627	9	537.639,223 668.673,623	9.529
9	537.639,223 668.673,623	10	537.631,718 668.683,933	12.752
10	537.631,718 668.683,933	11	537.626,962 668.688,352	6.492
11	537.626,962 668.688,352	12	537.620,732 668.694,349	8.647
12	537.620,732 668.694,349	13	537.614,195 668.688,193	8.979
13	537.614,195 668.688,193	14	537.599,978 668.672,249	21.362
14	537.599,978 668.672,249	15	537.594,571 668.665,809	8.409
15	537.594,571 668.665,809	16	537.578,181 668.647,855	24.31
16	537.578,181 668.647,855	17	537.572,371 668.638,778	10.777
17	537.572,371 668.638,778	18	537.578,275 668.633,934	7.637
18	537.578,275 668.633,934	19	537.589,827 668.625,582	14.255
19	537.589,827 668.625,582	20	537.600,055 668.619,308	11.999
20	537.600,055 668.619,308	1	537.604,212 668.624,015	6.28

** Lungimile segmentelor sunt determinate în planul de proiecție Stereo 70 și sunt rotunjite la 1 milimetru.

*** Distanța dintre puncte este formată din segmente cumulate ce sunt mai mici decât valoarea 1 milimetru.

**DATE DESPRE IMOBILUL NR. 1002**

Oficiul de Cadastru și Publicitate Imobiliară SUCEAVA
 Biroul de Cadastru și Publicitate Imobiliară Campulung Moldovenesc

A. Partea I. Descrierea imobilului

TEREN Necunoscut

Adresa: Loc. Pojorâta, Jud. Suceava, Loc numit Valea Strajerilor

Nr. Crt	Nr cadastral Nr. topografic	Suprafața* (mp)	Observații / Referințe
A1	34499	1.795	Sector cadastral:61 Teren neimprejmuit; Provenit din CF 34499, nr. cad. 34499, CF 31203, parte din nr. top. 1738

B. Partea II. Proprietari și acte

Inscrieri privitoare la dreptul de proprietate și alte drepturi reale	Referințe
1002 / 30/10/2022	
Act Normativ nr. Legea nr. 7, din 13/03/1996 emis de Parlamentul României;	
B1	A1
Intabulare, drept de PROPRIETATE, dobandit prin Lege, cota actuala 1/1 1) NEIDENTIFICAT NEIDENTIFICAT	
13409 / 02/09/2021	
Act Notarial nr. 1860, din 26/08/2021 emis de Scraba Luminita Ana Maria (act administrativ nr 4580 din 24.08.2021, emis de Primaria Pojorata;act administrativ nr FN din 05.06.2019, emis de TerraCad SRL);	
B2	A1
Se notează posesia faptică în favoarea lui 1) BRĂNZILĂ IOAN	

C. Partea III. SARCINI .

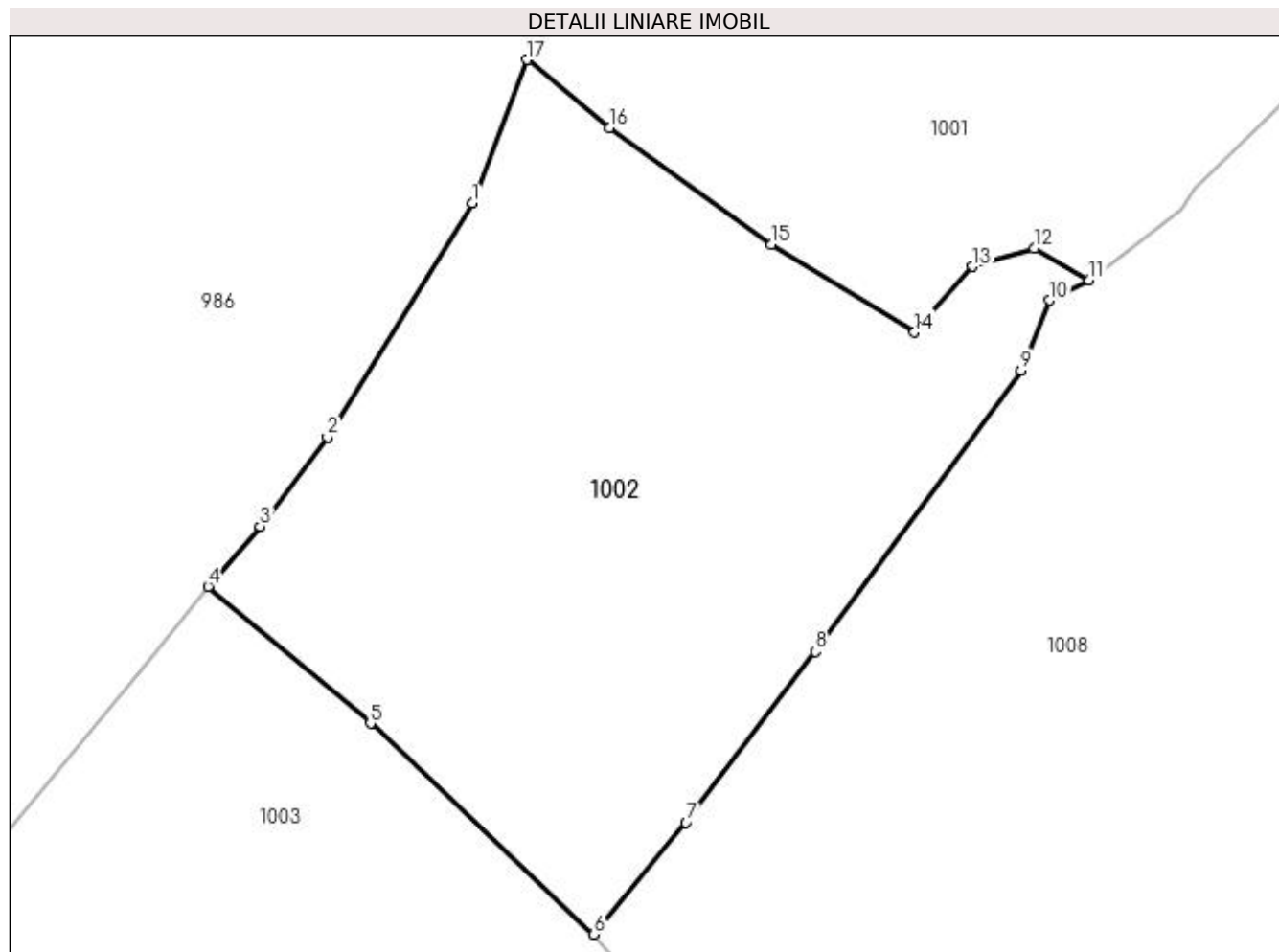
Inscrieri privind dezmembramintele dreptului de proprietate, drepturi reale de garanție și sarcini	Referințe
NU SUNT	

Anexa Nr. 1 La Partea I

Teren

Nr cadastral	Suprafața (mp)*	Observații / Referințe
34499	1.795	Provenit din CF 34499, nr. cad. 34499, CF 31203, parte din nr. top. 1738

* Suprafața este determinată în planul de proiecție Stereo 70.



Date referitoare la teren

Crt	Categorie folosință	Intra vilan	Suprafața (mp)	Tarla	Parcelă	Nr. topo	Observații / Referințe
1	faneata	DA	288	-	-	-	
2	faneata	NU	1.507	-	-	-	

Lungime Segmente

1) Valorile lungimilor segmentelor sunt obținute din proiecție în plan.

Punct început	X / Y	Punct sfârșit	X / Y	Lungime segment (** (m)
1	537.568,468 668.628,533	2	537.558,13 668.611,833	19.641
2	537.558,13 668.611,833	3	537.553,333 668.605,459	7.977
3	537.553,333 668.605,459	4	537.549,609 668.601,176	5.676
4	537.549,609 668.601,176	5	537.561,207 668.591,4	15.169

Punct început	X / Y	Punct sfârșit	X / Y	Lungime segment (** (m)
5	537.561,207 668.591,4	6	537.577,175 668.576,335	21.953
6	537.577,175 668.576,335	7	537.583,745 668.584,312	10.334
7	537.583,745 668.584,312	8	537.592,972 668.596,527	15.308
8	537.592,972 668.596,527	9	537.607,662 668.616,594	24.869
9	537.607,662 668.616,594	10	537.609,717 668.621,595	5.407
10	537.609,717 668.621,595	11	537.612,531 668.623,033	3.16
11	537.612,531 668.623,033	12	537.608,586 668.625,303	4.551
12	537.608,586 668.625,303	13	537.604,212 668.624,015	4.56
13	537.604,212 668.624,015	14	537.600,055 668.619,308	6.28
14	537.600,055 668.619,308	15	537.589,827 668.625,582	11.999
15	537.589,827 668.625,582	16	537.578,275 668.633,934	14.255
16	537.578,275 668.633,934	17	537.572,371 668.638,778	7.637
17	537.572,371 668.638,778	1	537.568,468 668.628,533	10.963

** Lungimile segmentelor sunt determinate în planul de proiecție Stereo 70 și sunt rotunjite la 1 milimetru.

*** Distanța dintre puncte este formată din segmente cumulate ce sunt mai mici decât valoarea 1 milimetru.

**DATE DESPRE IMOBILUL NR. 1003**

Oficiul de Cadastru și Publicitate Imobiliară SUCEAVA
Biroul de Cadastru și Publicitate Imobiliară Campulung Moldovenesc

A. Partea I. Descrierea imobilului

TEREN Intravilan

Adresa: Loc. Pojorâta, Jud. Suceava, Loc numit Valea Strajerilor

Nr. Crt	Nr cadastral Nr. topografic	Suprafața* (mp)	Observații / Referințe
A1	31274	12.782	Sector cadastral:61 Teren imprejmuit; Provenit din CF 31274, nr. cad. 31274

B. Partea II. Proprietari și acte

Inscrieri privitoare la dreptul de proprietate și alte drepturi reale		Referințe
7081 / 11/06/2012		
Act Administrativ nr. 864, din 25/04/2012 emis de Comisia Județeană de Fond Funciar SUCEAVA;		
B1	Intabulare, drept de PROPRIETATE, dobandit prin Reconstituire, cota actuala 1/2 1) BEDRULE ELENA	A1
11246 / 23/07/2014		
Act Notarial nr. 1531, din 21/07/2014 emis de Scraba Luminita Doru Paul;		
B2	Intabulare, drept de PROPRIETATE, dobandit prin Iesire Din Indiviziune, cota actuala 1/2 1) BEDRULE ELENA	A1

C. Partea III. SARCINI .

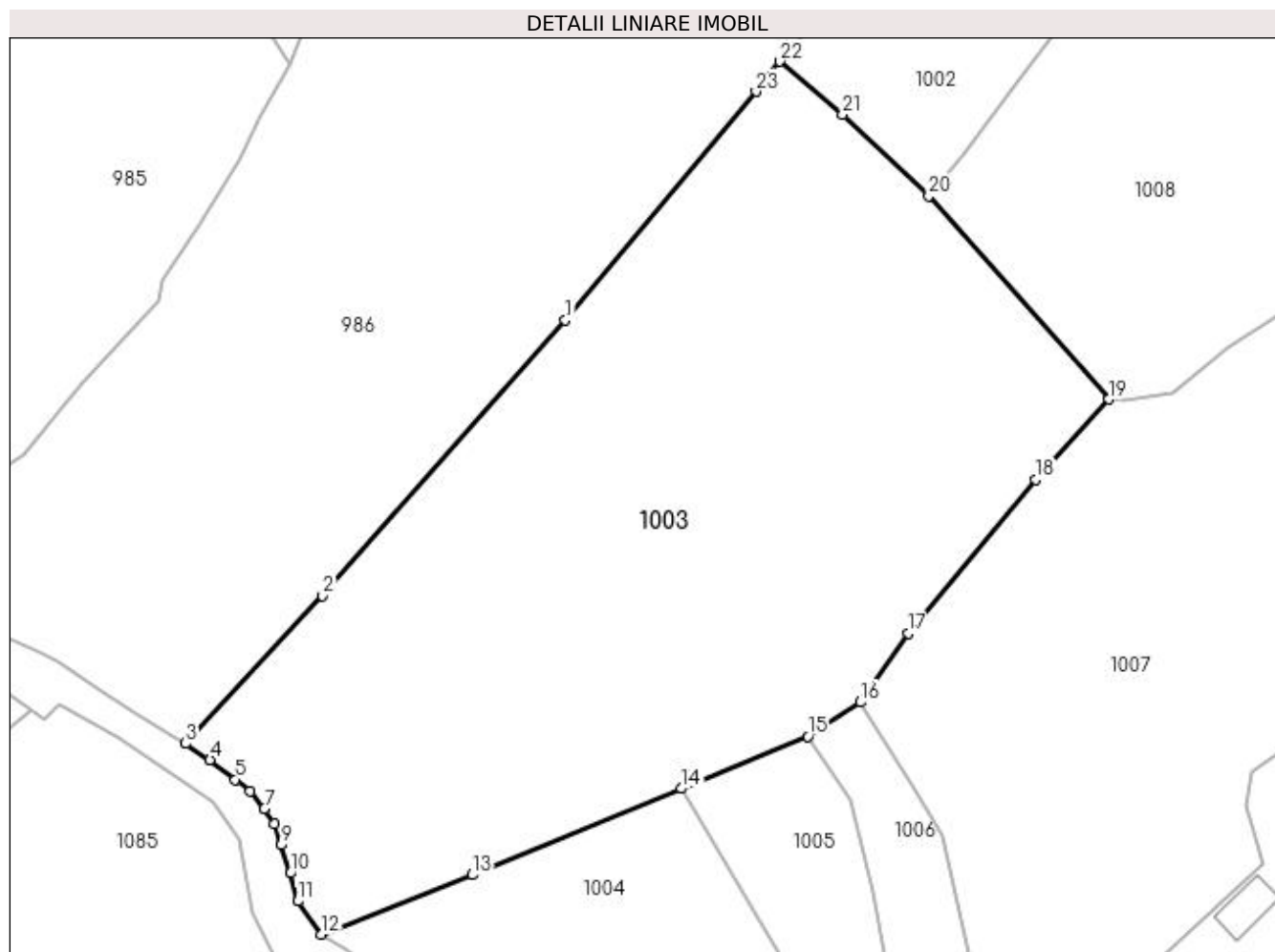
Inscrieri privind dezmembramintele dreptului de proprietate, drepturi reale de garanție și sarcini	Referințe
NU SUNT	

Anexa Nr. 1 La Partea I

Teren

Nr cadastral	Suprafața (mp)*	Observații / Referințe
31274	12.782	Provenit din CF 31274, nr. cad. 31274

* Suprafața este determinată în planul de proiecție Stereo 70.



Date referitoare la teren

Crt	Categorie folosință	Intra vilan	Suprafața (mp)	Tarla	Parcelă	Nr. topo	Observații / Referințe
1	faneata	DA	12.782	-	-	-	

Lungime Segmente

1) Valorile lungimilor segmentelor sunt obținute din proiecție în plan.

Punct început	X / Y	Punct sfârșit	X / Y	Lungime segment (** (m)
1	537.509,942 668.553,361	2	537.465,057 668.502,391	67.916
3	537.439,736 668.475,112	4	537.444,237 668.472,12	5.405
5	537.448,935 668.468,466	6	537.451,633 668.466,251	3.491
7	537.454,319 668.463,077	8	537.456,119 668.460,32	3.293
9	537.457,433 668.456,385	10	537.459,121 668.451,142	5.508

Punct început	X / Y	Punct sfârșit	X / Y	Lungime segment (** (m)
2	537.465,057 668.502,391	3	537.439,736 668.475,112	37.22
4	537.444,237 668.472,12	5	537.448,935 668.468,466	5.952
6	537.451,633 668.466,251	7	537.454,319 668.463,077	4.158
8	537.456,119 668.460,32	9	537.457,433 668.456,385	4.149
10	537.459,121 668.451,142	11	537.460,497 668.445,967	5.355

Punct început	X / Y	Punct sfârșit	X / Y	Lungime segment (** (m)
11	537.460,497 668.445,967	12	537.464,778 668.439,836	7.478
13	537.492,776 668.450,834	14	537.531,41 668.466,781	41.796
15	537.554,816 668.476,443	16	537.564,549 668.482,746	11.596
17	537.573,388 668.495,525	18	537.596,911 668.523,92	36.873
19	537.610,402 668.538,724	20	537.577,175 668.576,335	50.186
21	537.561,207 668.591,4	22	537.549,609 668.601,176	15.169
23	537.545,209 668.595,617	1	537.509,942 668.553,361	55.039

Punct început	X / Y	Punct sfârșit	X / Y	Lungime segment (** (m)
12	537.464,778 668.439,836	13	537.492,776 668.450,834	30.081
14	537.531,41 668.466,781	15	537.554,816 668.476,443	25.322
16	537.564,549 668.482,746	17	537.573,388 668.495,525	15.538
18	537.596,911 668.523,92	19	537.610,402 668.538,724	20.029
20	537.577,175 668.576,335	21	537.561,207 668.591,4	21.953
22	537.549,609 668.601,176	23	537.545,209 668.595,617	7.09

** Lungimile segmentelor sunt determinate în planul de proiecție Stereo 70 și sunt rotunjite la 1 milimetru.

*** Distanța dintre puncte este formată din segmente cumulate ce sunt mai mici decât valoarea 1 milimetru.

**DATE DESPRE IMOBILUL NR. 1004**

Oficiul de Cadastru și Publicitate Imobiliară SUCEAVA
Biroul de Cadastru și Publicitate Imobiliară Câmpulung Moldovenesc

A. Partea I. Descrierea imobilului

TEREN Intravilan

Adresa: Loc. Pojorâta, Str Valea Străjerilor, Nr. 15, Jud. Suceava

Nr. Crt	Nr cadastral Nr. topografic	Suprafața* (mp)	Observații / Referințe
A1	34981	4.396	Sector cadastral:61 Teren neimprejmuț; Provenit din CF 34981, nr. top. 398, 3455, 1717, 1718, 1719, 1720, 1721, 1722

B. Partea II. Proprietari și acte

Inscrieri privitoare la dreptul de proprietate și alte drepturi reale		Referințe
957 / 24/10/1990		
Hotarare Judecatoreasca nr. Sentință Civilă nr. 3258, din 25/10/1987 emis de Judecătoria Câmpulung Moldovenesc (decizie nr 1216 din 28.09.1988, emis de Tribunalul judetean Suceava);		
B1	Intabulare, drept de PROPRIETATE, dobandit prin Hotarare Judecatoreasca, cota actuala 1/2 1) FLOCEA NECULAI, LIPSĂ CNP	A1
3367 / 02/03/2021		
Act Notarial nr. 35, din 02/03/2021 emis de Rotaru Dorina;		
B2	Intabulare, drept de PROPRIETATE, dobandit prin Succesiune, cota actuala 1/2 1) FLOCEA NICOLAI	A1

C. Partea III. SARCINI .

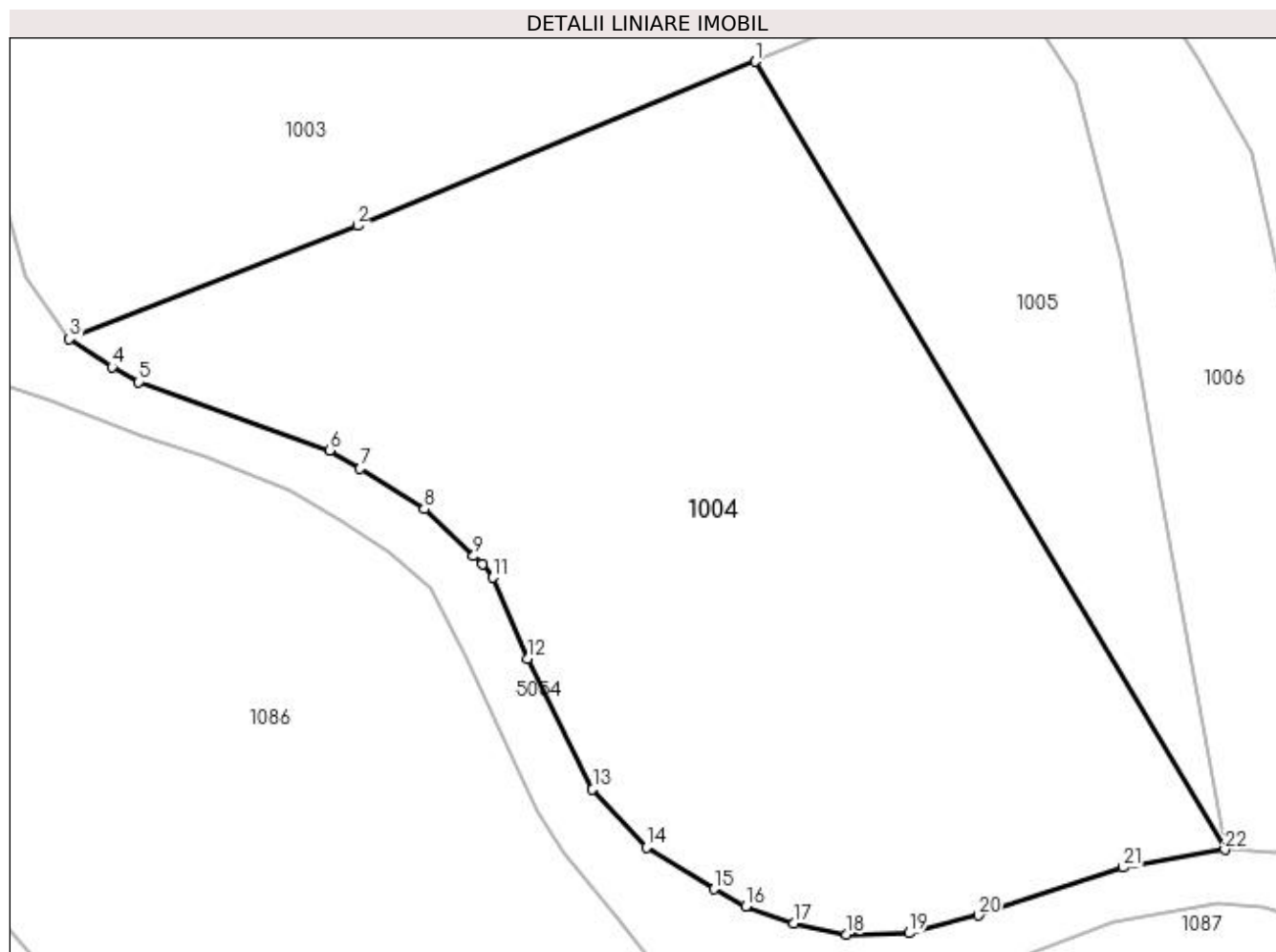
Inscrieri privind dezmembramintele dreptului de proprietate, drepturi reale de garanție și sarcini	Referințe
NU SUNT	

Anexa Nr. 1 La Partea I

Teren

Nr cadastral	Suprafața (mp)*	Observații / Referințe
34981	4.396	Provenit din CF 34981, nr. top. 398, 3455, 1717, 1718, 1719, 1720, 1721, 1722

* Suprafața este determinată în planul de proiecție Stereo 70.



Date referitoare la teren

Crt	Categorie folosință	Intravilan	Suprafața (mp)	Tarla	Parcelă	Nr. topo	Observații / Referințe
1	faneata	DA	4.396	-	-	-	

Lungime Segmente

1) Valorile lungimilor segmentelor sunt obținute din proiecție în plan.

Punct început	X / Y	Punct sfârșit	X / Y	Lungime segment (** (m)
1	537.531,41 668.466,781	2	537.492,776 668.450,834	41.796
3	537.464,778 668.439,836	4	537.468,911 668.437,108	4.952
5	537.471,521 668.435,657	6	537.490,067 668.429,052	19.687
7	537.493,032 668.427,261	8	537.499,26 668.423,338	7.361
9	537.504,052 668.418,762	10	537.504,936 668.418,021	1.153

Punct început	X / Y	Punct sfârșit	X / Y	Lungime segment (** (m)
2	537.492,776 668.450,834	3	537.464,778 668.439,836	30.081
4	537.468,911 668.437,108	5	537.471,521 668.435,657	2.986
6	537.490,067 668.429,052	7	537.493,032 668.427,261	3.464
8	537.499,26 668.423,338	9	537.504,052 668.418,762	6.626
10	537.504,936 668.418,021	11	537.505,937 668.416,665	1.685

Punct început	X / Y	Punct sfârșit	X / Y	Lungime segment (** (m))
11	537.505,937 668.416,665	12	537.509,258 668.408,829	8.511
13	537.515,609 668.396,116	14	537.520,862 668.390,468	7.713
15	537.527,439 668.386,429	16	537.530,506 668.384,778	3.483
17	537.535,127 668.383,124	18	537.540,303 668.382,034	5.29
19	537.546,368 668.382,151	20	537.553,107 668.383,882	6.958
21	537.567,143 668.388,528	22	537.577,034 668.390,264	10.042

Punct început	X / Y	Punct sfârșit	X / Y	Lungime segment (** (m))
12	537.509,258 668.408,829	13	537.515,609 668.396,116	14.211
14	537.520,862 668.390,468	15	537.527,439 668.386,429	7.718
16	537.530,506 668.384,778	17	537.535,127 668.383,124	4.908
18	537.540,303 668.382,034	19	537.546,368 668.382,151	6.066
20	537.553,107 668.383,882	21	537.567,143 668.388,528	14.785
22	537.577,034 668.390,264	1	537.531,41 668.466,781	89.086

** Lungimile segmentelor sunt determinate în planul de proiecție Stereo 70 și sunt rotunjite la 1 milimetru.

*** Distanța dintre puncte este formată din segmente cumulate ce sunt mai mici decât valoarea 1 milimetru.

**DATE DESPRE IMOBILUL NR. 1005**

Oficiul de Cadastru și Publicitate Imobiliară SUCEAVA
Biroul de Cadastru și Publicitate Imobiliară Câmpulung Moldovenesc

A. Partea I. Descrierea imobilului

TEREN Intravilan

Adresa: Loc. Pojorâta, Jud. Suceava, Loc numit Valea Strajerilor

Nr. Crt	Nr cadastral Nr. topografic	Suprafața* (mp)	Observații / Referințe
A1	34980	1.354	Sector cadastral:61 Teren neimprejmuit; Provenit din CF 34980, nr. top. 1734/3, 1735/3

B. Partea II. Proprietari și acte

Inscrieri privitoare la dreptul de proprietate și alte drepturi reale		Referințe
957 / 24/10/1990		
Hotarare Judecatoreasca nr. Sentință Civilă nr. 3258, din 25/10/1987 emis de Judecătoria Câmpulung Moldovenesc (decizie nr 1216 din 28.09.1988, emis de Tribunalul judetean Suceava);		
B1	Intabulare, drept de PROPRIETATE, dobandit prin Hotarare Judecatoreasca, cota actuala 1/2 1) FLOCEA NECULAI, LIPSĂ CNP	A1
3366 / 02/03/2021		
Act Notarial nr. 35, din 02/03/2021 emis de Rotaru Dorina;		
B2	Intabulare, drept de PROPRIETATE, dobandit prin Succesiune, cota actuala 1/2 1) FLOCEA NICOLAI	A1

C. Partea III. SARCINI .

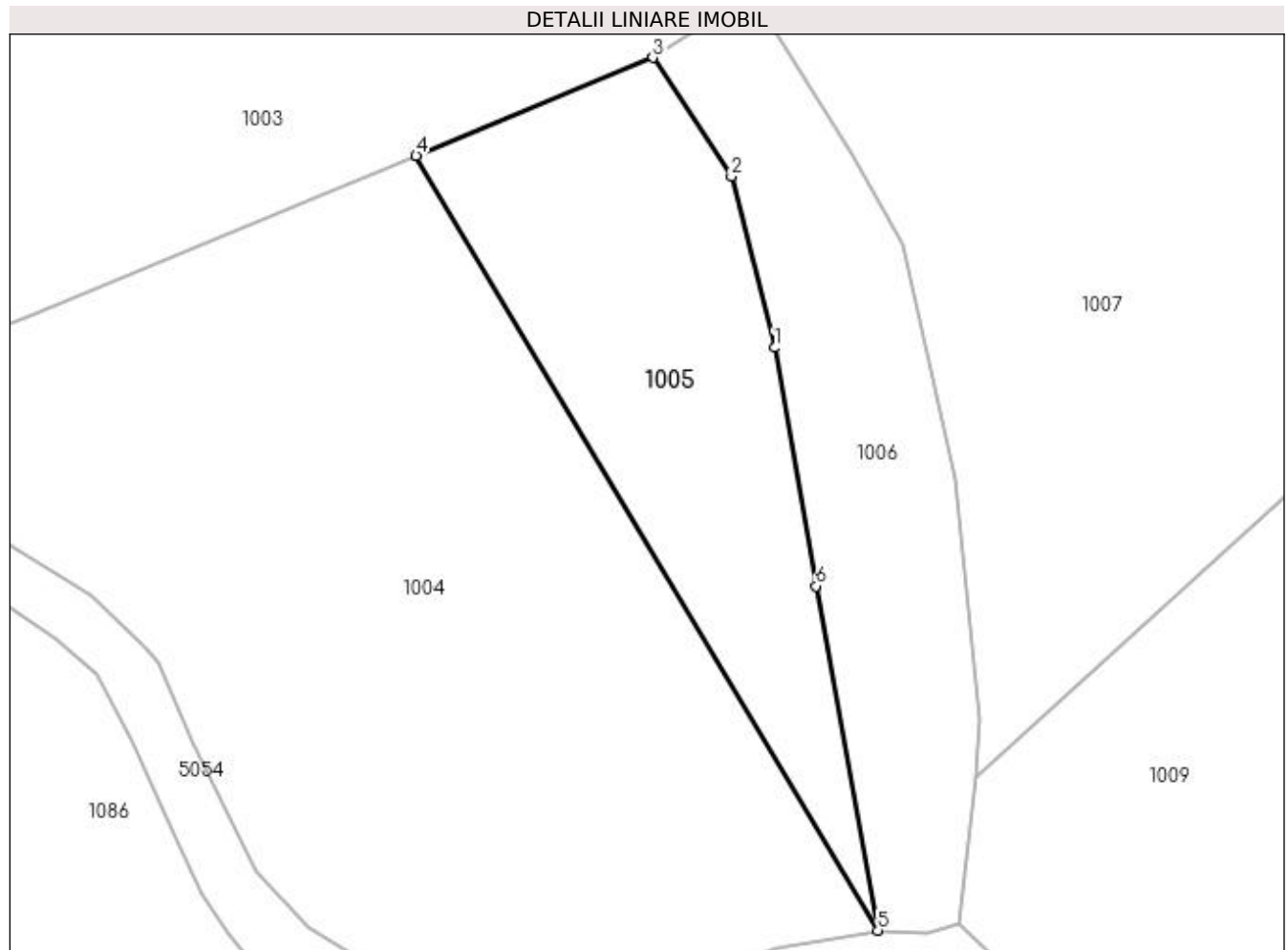
Inscrieri privind dezmembramintele dreptului de proprietate, drepturi reale de garanție și sarcini	Referințe
NU SUNT	

Anexa Nr. 1 La Partea I

Teren

Nr cadastral	Suprafața (mp)*	Observații / Referințe
34980	1.354	Provenit din CF 34980, nr. top. 1734/3, 1735/3

* Suprafața este determinată în planul de proiecție Stereo 70.



Date referitoare la teren

Crt	Categorie folosință	Intra vilan	Suprafața (mp)	Tarla	Parcelă	Nr. topo	Observații / Referințe
1	faneata	DA	1.354	-	-	-	

Lungime Segmente

1) Valorile lungimilor segmentelor sunt obținute din proiecție în plan.

Punct început	X / Y	Punct sfârșit	X / Y	Lungime segment (** (m)
1	537.566,83 668.447,808	2	537.562,559 668.464,705	17.428
2	537.562,559 668.464,705	3	537.554,816 668.476,443	14.062
3	537.554,816 668.476,443	4	537.531,41 668.466,781	25.322
4	537.531,41 668.466,781	5	537.577,034 668.390,264	89.086
5	537.577,034 668.390,264	6	537.570,935 668.424,269	34.548

Punct început	X / Y	Punct sfârșit	X / Y	Lungime segment (** (m)
6	537.570,935 668.424,269	1	537.566,83 668.447,808	23.894

** Lungimile segmentelor sunt determinate în planul de proiecție Stereo 70 și sunt rotunjite la 1 milimetru.

*** Distanța dintre puncte este formată din segmente cumulate ce sunt mai mici decât valoarea 1 milimetru.

**DATE DESPRE IMOBILUL NR. 1006**

Oficiul de Cadastru și Publicitate Imobiliară SUCEAVA
Biroul de Cadastru și Publicitate Imobiliară Campulung Moldovenesc

A. Partea I. Descrierea imobilului

TEREN Intravilan

Adresa: Loc. Pojorâta, Jud. Suceava, Loc numit Valea Strajerilor

Nr. Crt	Nr cadastral Nr. topografic	Suprafața* (mp)	Observații / Referințe
A1		1.230	Sector cadastral:61 Teren neimprejmit;

B. Partea II. Proprietari și acte

Inscrieri privitoare la dreptul de proprietate și alte drepturi reale		Referințe
1006 / 30/10/2022		
Act Normativ nr. Lege nr. 7, din 13/03/1996 emis de Parlamentul României;		
B1	Intabulare, drept de PROPRIETATE, dobândit prin Lege, cota actuala 1/1 1) NEIDENTIFICAT NEIDENTIFICAT	A1
Act Administrativ nr. Adeverință nr. 427, din 24/10/2022 emis de Primăria Comunei Pojorâta;		
B2	Se notează posesia faptică în favoarea lui 1) FLOCEA NICOLAI	A1

C. Partea III. SARCINI .

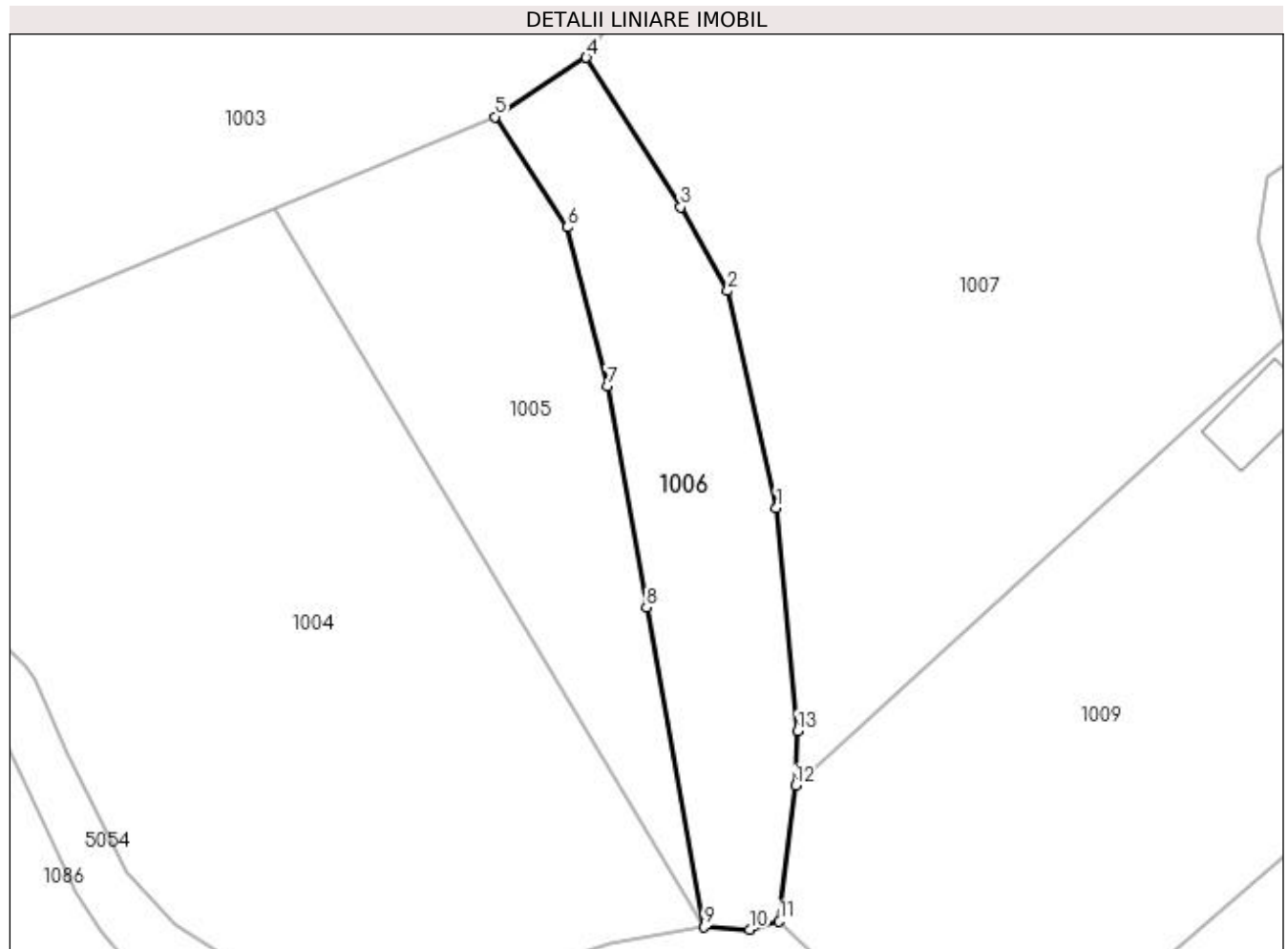
Inscrieri privind dezmembramintele dreptului de proprietate, drepturi reale de garanție și sarcini	Referințe
NU SUNT	

Anexa Nr. 1 La Partea I

Teren

Nr cadastral	Suprafața (mp)*	Observații / Referințe
	1.230	

* Suprafața este determinată în planul de proiecție Stereo 70.



Date referitoare la teren

Crt	Categorie folosință	Intravilan	Suprafața (mp)	Tarla	Parcelă	Nr. topo	Observații / Referințe
1	faneata	DA	1.230	-	-	-	

Lungime Segmente

1) Valorile lungimilor segmentelor sunt obținute din proiecție în plan.

Punct început	X / Y	Punct sfârșit	X / Y	Lungime segment (** (m)
1	537.584,76 668.434,845	2	537.579,569 668.457,928	23.659
2	537.579,569 668.457,928	3	537.574,575 668.466,861	10.234
3	537.574,575 668.466,861	4	537.564,549 668.482,746	18.784
4	537.564,549 668.482,746	5	537.554,816 668.476,443	11.596
5	537.554,816 668.476,443	6	537.562,559 668.464,705	14.062

Punct început	X / Y	Punct sfârșit	X / Y	Lungime segment (** (m)
6	537.562,559 668.464,705	7	537.566,83 668.447,808	17.428
7	537.566,83 668.447,808	8	537.570,935 668.424,269	23.894
8	537.570,935 668.424,269	9	537.577,034 668.390,264	34.548
9	537.577,034 668.390,264	10	537.581,906 668.390,013	4.878
10	537.581,906 668.390,013	11	537.585,074 668.390,872	3.282
11	537.585,074 668.390,872	12	537.586,786 668.405,325	14.554
12	537.586,786 668.405,325	13	537.587,051 668.411,121	5.802
13	537.587,051 668.411,121	1	537.584,76 668.434,845	23.834

** Lungimile segmentelor sunt determinate în planul de proiecție Stereo 70 și sunt rotunjite la 1 milimetru.

*** Distanța dintre puncte este formată din segmente cumulate ce sunt mai mici decât valoarea 1 milimetru.

**DATE DESPRE IMOBILUL NR. 1007**

Oficiul de Cadastru și Publicitate Imobiliară SUCEAVA
Biroul de Cadastru și Publicitate Imobiliară Câmpulung Moldovenesc

A. Partea I. Descrierea imobilului

TEREN Necunoscut

Adresa: Loc. Pojorâta, Jud. Suceava, Loc numit Valea Strajerilor

Nr. Crt	Nr cadastral Nr. topografic	Suprafața* (mp)	Observații / Referințe
A1	34026	12.217	Sector cadastral:61 Teren neimprejmuț; Provenit din CF 34026, 34034, 34038, 34033, 34032, 34035, 34036, 34039, 34040, 34041, nr. top. 1723/1, nr. top. 1733, nr. top. 1735/1, nr. top. 1731, nr. top. 1730, nr. top. 1734/1, nr. top. 1734/2, nr. top. 599, nr. top. 1735/2, nr. top. 1734/4, CF 34126, 33726, 32567, parte din nr. top. 1685, 1691, 1679

B. Partea II. Proprietari și acte

Inscrieri privitoare la dreptul de proprietate și alte drepturi reale		Referințe
614 / 29/10/1969		
Act Notarial nr. 1772, din 29/10/1969 emis de Notariatul de Stat local Câmpulung Moldovenesc;		
B1	Intabulare, drept de PROPRIETATE, dobandit prin Succesiune, cota actuala 1/2 1) FLOCEA SILVIA, LIPSĂ CNP	A1
565 / 06/12/1979		
Act Notarial nr. 235, din 06/12/1979 emis de Notariatul de Stat local Câmpulung Moldovenesc;		
B2	Intabulare, drept de PROPRIETATE, dobandit prin Succesiune, cota actuala 1/8 1) FLOCEA SILVIA, Lipsă CNP	A1
B3	Intabulare, drept de PROPRIETATE, dobandit prin Succesiune, cota actuala 3/8 1) FLOCEA DORIN, Lipsa CNP	A1

C. Partea III. SARCINI .

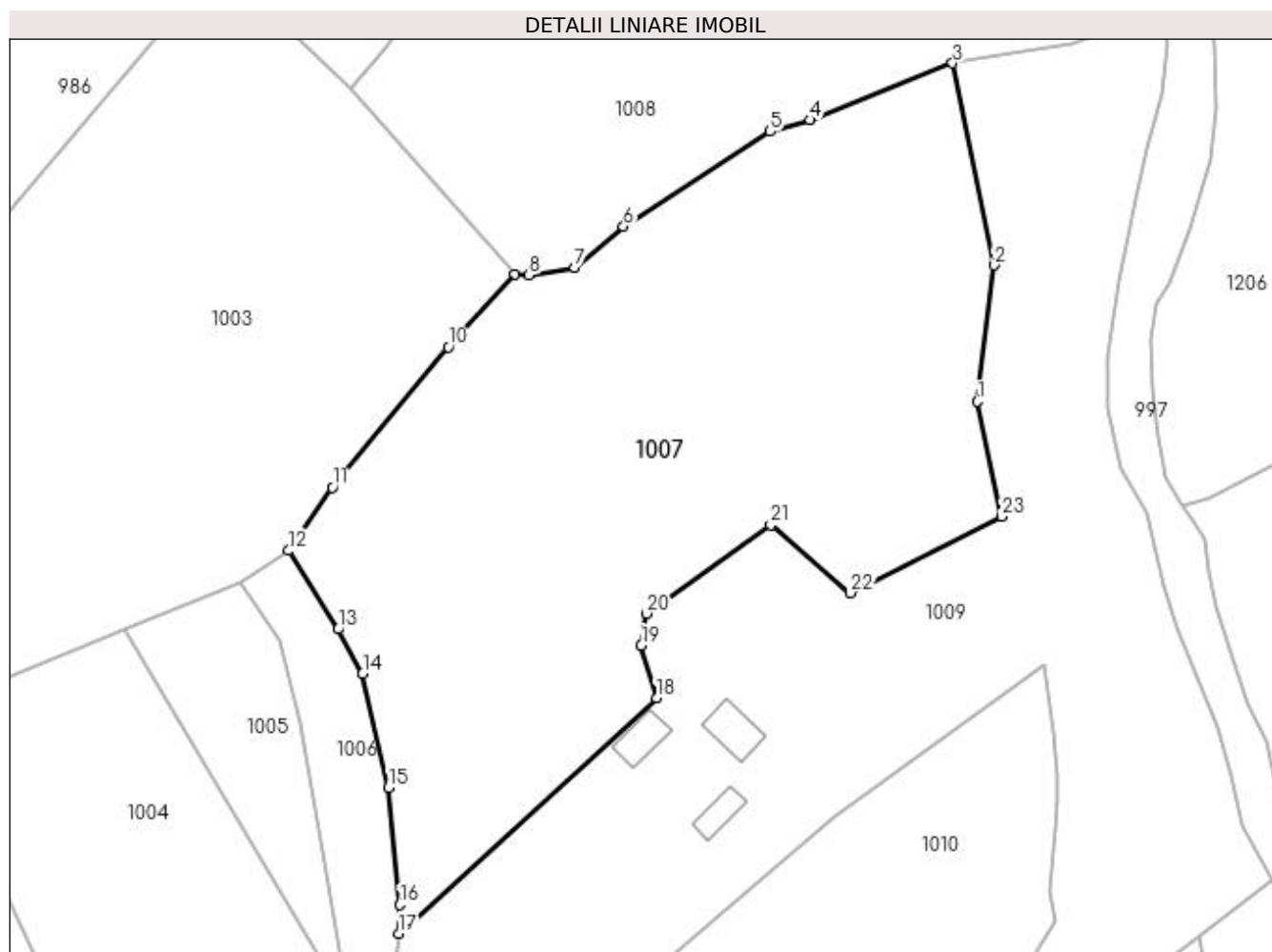
Inscrieri privind dezmembramintele dreptului de proprietate, drepturi reale de garanție și sarcini	Referințe
NU SUNT	

Anexa Nr. 1 La Partea I

Teren

Nr cadastral	Suprafața (mp)*	Observații / Referințe
34026	12.217	Provenit din CF 34026, 34034, 34038, 34033, 34032, 34035, 34036, 34039, 34040, 34041, nr. top. 1723/1, nr. top. 1733, nr. top. 1735/1, nr. top. 1731, nr. top. 1730, nr. top. 1734/1, nr. top. 1734/2, nr. top. 599, nr. top. 1735/2, nr. top. 1734/4, CF 34126, 33726, 32567, parte din nr. top. 1685, 1691, 1679

* Suprafața este determinată în planul de proiecție Stereo 70.



Date referitoare la teren

Crt	Categorie folosință	Intravilan	Suprafața (mp)	Tarla	Parcelă	Nr. topo	Observații / Referințe
1	faneata	DA	7.253	-	-	-	
2	faneata	NU	4.964	-	-	-	

Lungime Segmente

1) Valorile lungimilor segmentelor sunt obținute din proiecție în plan.

Punct început	X / Y	Punct sfârșit	X / Y	Lungime segment (** (m))
1	537.704,002 668.512,907	2	537.707,433 668.540,478	27.784
3	537.698,938 668.581,356	4	537.670,031 668.569,861	31.109
5	537.662,029 668.567,526	6	537.632,324 668.548,336	35.364

Punct început	X / Y	Punct sfârșit	X / Y	Lungime segment (** (m))
2	537.707,433 668.540,478	3	537.698,938 668.581,356	41.751
4	537.670,031 668.569,861	5	537.662,029 668.567,526	8.336
6	537.632,324 668.548,336	7	537.622,45 668.539,974	12.939

Punct început	X / Y	Punct sfârșit	X / Y	Lungime segment (** (m))
7	537.622,45 668.539,974	8	537.613,22 668.538,492	9.348
9	537.610,402 668.538,724	10	537.596,911 668.523,92	20.029
11	537.573,388 668.495,525	12	537.564,549 668.482,746	15.538
13	537.574,575 668.466,861	14	537.579,569 668.457,928	10.234
15	537.584,76 668.434,845	16	537.587,051 668.411,121	23.834
17	537.586,786 668.405,325	18	537.639,038 668.452,952	70.701
19	537.635,939 668.463,566	20	537.637,002 668.470,023	6.544
21	537.662,163 668.487,932	22	537.678,274 668.474,221	21.156
23	537.708,862 668.489,621	1	537.704,002 668.512,907	23.788

Punct început	X / Y	Punct sfârșit	X / Y	Lungime segment (** (m))
8	537.613,22 668.538,492	9	537.610,402 668.538,724	2.828
10	537.596,911 668.523,92	11	537.573,388 668.495,525	36.873
12	537.564,549 668.482,746	13	537.574,575 668.466,861	18.784
14	537.579,569 668.457,928	15	537.584,76 668.434,845	23.659
16	537.587,051 668.411,121	17	537.586,786 668.405,325	5.802
18	537.639,038 668.452,952	19	537.635,939 668.463,566	11.057
20	537.637,002 668.470,023	21	537.662,163 668.487,932	30.884
22	537.678,274 668.474,221	23	537.708,862 668.489,621	34.246

** Lungimile segmentelor sunt determinate în planul de proiecție Stereo 70 și sunt rotunjite la 1 milimetru.

*** Distanța dintre puncte este formată din segmente cumulate ce sunt mai mici decât valoarea 1 milimetru.

**DATE DESPRE IMOBILUL NR. 1008**

Oficiul de Cadastru și Publicitate Imobiliară SUCEAVA
 Biroul de Cadastru și Publicitate Imobiliară Câmpulung Moldovenesc

A. Partea I. Descrierea imobilului

TEREN Necunoscut

Adresa: Loc. Pojorâta, Jud. Suceava, Loc numit Valea Strajerilor

Nr. Crt	Nr cadastral Nr. topografic	Suprafața* (mp)	Observații / Referințe
A1	33759	13.375	Sector cadastral:61 Teren neimprejmuit; Provenit din CF 33759, 33762, 33765, 33757, 33755, nr. top. 1737/1, nr. top. 1737/2, nr. top. 1737/3, nr. top. 1736, nr. top. 613

B. Partea II. Proprietari și acte

Inscrieri privitoare la dreptul de proprietate și alte drepturi reale		Referințe
861 / 04/06/2003		
Hotarare Judecatoreasca nr. Sentință Civilă nr. 4100, din 05/12/1997 emis de Judecătoria Câmpulung Moldovenesc;		
B1	Intabulare, drept de PROPRIETATE, dobandit prin Hotarare Judecatoreasca, cota actuala 396/13375 1) DRANGA FLORENTIN	A1
B2	Intabulare, drept de PROPRIETATE, dobandit prin Hotarare Judecatoreasca, cota actuala 1367/13375 1) DRANGA FLORENTIN	A1
B3	Intabulare, drept de PROPRIETATE, dobandit prin Hotarare Judecatoreasca, cota actuala 11008/13375 1) DRANGA FLORENTIN	A1
B4	Intabulare, drept de PROPRIETATE, dobandit prin Hotarare Judecatoreasca, cota actuala 507/13375 1) DRANGA FLORENTIN	A1
B5	Intabulare, drept de PROPRIETATE, dobandit prin Hotarare Judecatoreasca, cota actuala 97/13375 1) DRANGA FLORENTIN	A1

C. Partea III. SARCINI .

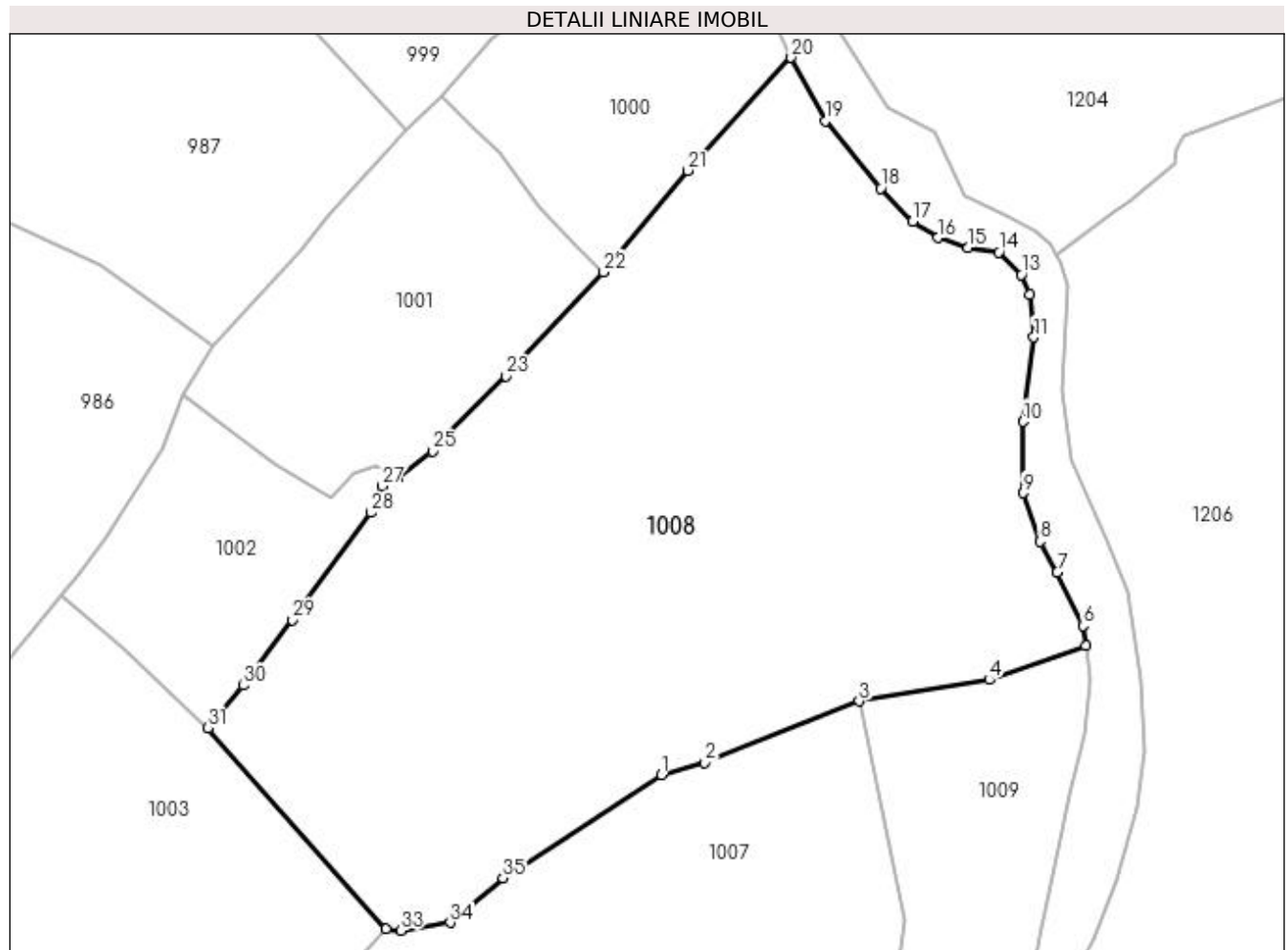
Inscrieri privind dezmembramintele dreptului de proprietate, drepturi reale de garanție și sarcini	Referințe
NU SUNT	

Anexa Nr. 1 La Partea I

Teren

Nr cadastral	Suprafața (mp)*	Observații / Referințe
33759	13.375	Provenit din CF 33759, 33762, 33765, 33757, 33755, nr. top. 1737/1, nr. top. 1737/2, nr. top. 1737/3, nr. top. 1736, nr. top. 613

* Suprafața este determinată în planul de proiecție Stereo 70.



Date referitoare la teren

Crt	Categorie folosință	Intra vilan	Suprafața (mp)	Tarla	Parcelă	Nr. topo	Observații / Referințe
1	faneata	DA	514	-	-	-	
2	faneata	NU	12.861	-	-	-	

Lungime Segmente

1) Valorile lungimilor segmentelor sunt obținute din proiecție în plan.

Punct început	X / Y	Punct sfârșit	X / Y	Lungime segment (** (m))
1	537.662,029 668.567,526	2	537.670,031 668.569,861	8.336
3	537.698,938 668.581,356	4	537.723,292 668.585,35	24.679
5	537.741,357 668.591,691	6	537.740,814 668.595,462	3.81
7	537.735,982 668.605,398	8	537.732,764 668.611,226	6.657

Punct început	X / Y	Punct sfârșit	X / Y	Lungime segment (** (m))
2	537.670,031 668.569,861	3	537.698,938 668.581,356	31.109
4	537.723,292 668.585,35	5	537.741,357 668.591,691	19.146
6	537.740,814 668.595,462	7	537.735,982 668.605,398	11.049
8	537.732,764 668.611,226	9	537.729,614 668.620,27	9.577

Punct început	X / Y	Punct sfârșit	X / Y	Lungime segment (** (m))
9	537.729,614 668.620,27	10	537.729,608 668.633,627	13.357
11	537.731,629 668.649,357	12	537.730,938 668.657,416	8.089
13	537.729,349 668.661,09	14	537.725,076 668.665,286	5.989
15	537.719,384 668.666,157	16	537.713,656 668.667,96	6.005
17	537.708,967 668.671,034	18	537.702,977 668.677,23	8.618
19	537.692,66 668.689,84	20	537.686,245 668.701,643	13.434
21	537.666,944 668.680,538	22	537.651,192 668.661,587	24.643
23	537.632,866 668.642,157	24	537.620,057 668.629,605	17.934
25	537.619,157 668.628,092	26	537.612,531 668.623,033	8.337
27	537.609,717 668.621,595	28	537.607,662 668.616,594	5.407
29	537.592,972 668.596,527	30	537.583,745 668.584,312	15.308
31	537.577,175 668.576,335	32	537.610,402 668.538,724	50.186
33	537.613,22 668.538,492	34	537.622,45 668.539,974	9.348
35	537.632,324 668.548,336	1	537.662,029 668.567,526	35.364

Punct început	X / Y	Punct sfârșit	X / Y	Lungime segment (** (m))
10	537.729,608 668.633,627	11	537.731,629 668.649,357	15.859
12	537.730,938 668.657,416	13	537.729,349 668.661,09	4.003
14	537.725,076 668.665,286	15	537.719,384 668.666,157	5.758
16	537.713,656 668.667,96	17	537.708,967 668.671,034	5.607
18	537.702,977 668.677,23	19	537.692,66 668.689,84	16.293
20	537.686,245 668.701,643	21	537.666,944 668.680,538	28.6
22	537.651,192 668.661,587	23	537.632,866 668.642,157	26.709
24	537.620,057 668.629,605	25	537.619,157 668.628,092	1.76
26	537.612,531 668.623,033	27	537.609,717 668.621,595	3.16
28	537.607,662 668.616,594	29	537.592,972 668.596,527	24.869
30	537.583,745 668.584,312	31	537.577,175 668.576,335	10.334
32	537.610,402 668.538,724	33	537.613,22 668.538,492	2.828
34	537.622,45 668.539,974	35	537.632,324 668.548,336	12.939

** Lungimile segmentelor sunt determinate în planul de proiecție Stereo 70 și sunt rotunjite la 1 milimetru.

*** Distanța dintre puncte este formată din segmente cumulate ce sunt mai mici decât valoarea 1 milimetru.



DATE DESPRE IMOBILUL NR. 1009

Oficiul de Cadastru și Publicitate Imobiliară SUCEAVA
Biroul de Cadastru și Publicitate Imobiliară Câmpulung Moldovenesc

A. Partea I. Descrierea imobilului

TEREN Necunoscut

Adresa: Loc. Pojorâta, Jud. Suceava, Loc numit Valea Strajerilor

Nr. Crt	Nr cadastral Nr. topografic	Suprafața* (mp)	Observații / Referințe
A1	35565	13.144	Sector cadastral:61 Teren neimprejmuț; Provenit din CF 35565, nr. top. 1723/4, 1723/5, 1726, 1727, 1728, CF 33726, nr. top. 1691

Construcții

Crt	Nr cadastral Nr. topografic	Adresa	Observații / Referințe
A1.1		Loc. Pojorâta, Jud. Suceava, Loc numit Valea Strajerilor	Nr. niveluri:2; S. construita la sol:77 mp; S. construita desfasurata:154 mp; Casă de locuit, P+M
A1.2		Loc. Pojorâta, Jud. Suceava, Loc numit Valea Strajerilor	Nr. niveluri:1; S. construita la sol:66 mp; S. construita desfasurata:66 mp; Anexă, P
A1.3		Loc. Pojorâta, Jud. Suceava, Loc numit Valea Strajerilor	Nr. niveluri:1; S. construita la sol:50 mp; S. construita desfasurata:50 mp; Anexă, P

B. Partea II. Proprietari și acte

Inscrieri privitoare la dreptul de proprietate și alte drepturi reale		Referințe
565 / 06/12/1979		
Act Administrativ nr. 235, din 23/10/1979 emis de Notariatul de Stat local Câmpulung Moldovenesc;		
B1	Intabulare, drept de PROPRIETATE, dobandit prin Succesiune, cota actuala 6178/12355 1) LATIȘ SILVIA	A1
Act Notarial nr. 235, din 23/10/1979 emis de Notariatul de Stat local Câmpulung Moldovenesc;		
B2	Intabulare, drept de PROPRIETATE, dobandit prin Succesiune, cota actuala 1544/12355 1) LATIȘ SILVIA	A1
Act Notarial nr. 235, din 23/10/1979 emis de Notariatul de Stat Câmpulung Moldovenesc;		
B3	Intabulare, drept de PROPRIETATE, dobandit prin Succesiune, cota actuala 4633/12355 1) FLOCEA DORIN	A1
1009 / 30/10/2022		
Act Normativ nr. Lege nr. 7, din 13/03/1996 emis de Parlamentul României;		
B4	Intabulare, drept de PROPRIETATE, dobandit prin Lege, cota actuala 789/13144 1) NEIDENTIFICAT NEIDENTIFICAT	A1
Act Administrativ nr. Adeverință nr. 429, din 24/10/2022 emis de Primăria Comunei Pojorâta;		
B5	Se notează posesia faptică în favoarea lui 1) FLOCEA DORIN 2) LATIȘ SILVIA	A1
Act Administrativ nr. Adeverință nr.1700, din 02/11/2022 emis de Primăria comunei Pojorâta;		
B6	Intabulare, drept de PROPRIETATE, dobandit prin Lege, cota actuala 1/1 1) FLOCEA DORIN 2) LATIȘ SILVIA	A1.1, A1.2, A1.3

C. Partea III. SARCINI .

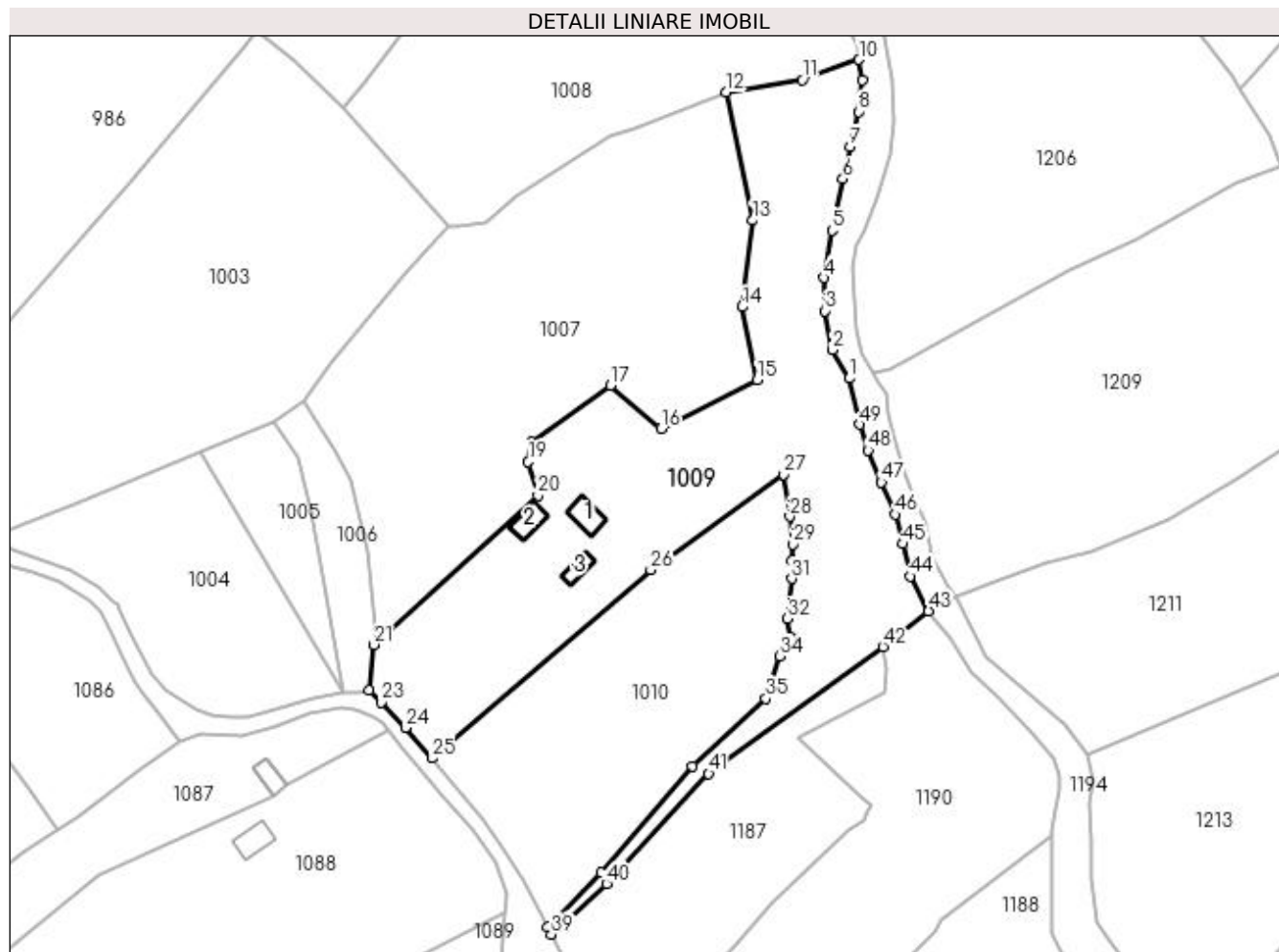
Inscrieri privind dezmembramentele dreptului de proprietate, drepturi reale de garanție și sarcini	Referințe
NU SUNT	

Anexa Nr. 1 La Partea I

Teren

Nr cadastral	Suprafața (mp)*	Observații / Referințe
35565	13.144	Provenit din CF 35565, nr. top. 1723/4, 1723/5, 1726, 1727, 1728, CF 33726, nr. top. 1691

* Suprafața este determinată în planul de proiecție Stereo 70.



Date referitoare la teren

Crt	Categorie folosință	Intra vilan	Suprafața (mp)	Tarla	Parcelă	Nr. topo	Observații / Referințe
1	curți construcții	DA	601	-	-	-	
2	arabil	DA	117	-	-	-	
3	faneata	DA	5.220	-	-	-	
4	pasune	DA	75	-	-	-	
5	pasune	DA	250	-	-	-	
6	pasune	NU	6.881	-	-	-	

Date referitoare la construcții

Crt	Număr	Destinație construcție	Supraf. (mp)	Situație juridică	Observații / Referințe
A1.1		construcții de locuințe	77	Cu acte	Nr. niveluri:2; S. construita la sol:77 mp; S. construita desfasurata:154 mp; Casă de locuit, P+M
A1.2		construcții anexa	66	Cu acte	Nr. niveluri:1; S. construita la sol:66 mp; S. construita desfasurata:66 mp; Anexă, P
A1.3		construcții anexa	50	Cu acte	Nr. niveluri:1; S. construita la sol:50 mp; S. construita desfasurata:50 mp; Anexă, P

Lungime Segmente

1) Valorile lungimilor segmentelor sunt obținute din proiecție în plan.

Punct început	X / Y	Punct sfârșit	X / Y	Lungime segment	Punct început	X / Y	Punct sfârșit	X / Y	Lungime segment	Punct început	X / Y	Punct sfârșit	X / Y	Lungime segment
1	537.738,175 668.490,156	2	537.732,887 668.499,31	10.572	2	537.732,887 668.499,31	3	537.730,481 668.511,668	12.59	3	537.730,481 668.511,668	4	537.730,213 668.522,186	10.521
4	537.730,213 668.522,186	5	537.732,766 668.537,306	15.334	5	537.732,766 668.537,306	6	537.736,117 668.553,719	16.752	6	537.736,117 668.553,719	7	537.738,398 668.563,939	10.471
7	537.738,398 668.563,939	8	537.741,214 668.575,127	11.537	8	537.741,214 668.575,127	9	537.742,289 668.585,212	10.142	9	537.742,289 668.585,212	10	537.741,357 668.591,691	6.546
10	537.741,357 668.591,691	11	537.723,292 668.585,35	19.146	11	537.723,292 668.585,35	12	537.698,938 668.581,356	24.679	12	537.698,938 668.581,356	13	537.707,433 668.540,478	41.751
13	537.707,433 668.540,478	14	537.704,002 668.512,907	27.784	14	537.704,002 668.512,907	15	537.708,862 668.489,621	23.788	15	537.708,862 668.489,621	16	537.678,274 668.474,221	34.246
16	537.678,274 668.474,221	17	537.662,163 668.487,932	21.156	17	537.662,163 668.487,932	18	537.637,002 668.470,023	30.884	18	537.637,002 668.470,023	19	537.635,939 668.463,566	6.544
19	537.635,939 668.463,566	20	537.639,038 668.452,952	11.057	20	537.639,038 668.452,952	21	537.586,786 668.405,325	70.701	21	537.586,786 668.405,325	22	537.585,074 668.390,872	14.554
22	537.585,074 668.390,872	23	537.589,188 668.387,026	5.632	23	537.589,188 668.387,026	24	537.596,835 668.378,859	11.188	24	537.596,835 668.378,859	25	537.605,42 668.369,206	12.918
25	537.605,42 668.369,206	26	537.674,967 668.429,171	91.829	26	537.674,967 668.429,171	27	537.717,353 668.459,559	52.154	27	537.717,353 668.459,559	28	537.719,23 668.446,149	13.541
28	537.719,23 668.446,149	29	537.720,191 668.437,353	8.848	29	537.720,191 668.437,353	30	537.720,054 668.432,137	5.218	30	537.720,054 668.432,137	31	537.719,871 668.426,341	5.799
31	537.719,871 668.426,341	32	537.718,608 668.413,695	12.709	32	537.718,608 668.413,695	33	537.719,632 668.407,703	6.079	33	537.719,632 668.407,703	34	537.716,156 668.401,666	6.966
34	537.716,156 668.401,666	35	537.711,637 668.388,183	14.22	35	537.711,637 668.388,183	36	537.688,199 668.366,62	31.848	36	537.688,199 668.366,62	37	537.659,068 668.332,797	44.639
37	537.659,068 668.332,797	38	537.642,057 668.315,289	24.411	38	537.642,057 668.315,289	39	537.643,235 668.313,065	2.517	39	537.643,235 668.313,065	40	537.660,876 668.329,127	23.858
40	537.660,876 668.329,127	41	537.693,428 668.364,217	47.864	41	537.693,428 668.364,217	42	537.748,997 668.404,637	68.715	42	537.748,997 668.404,637	43	537.763,516 668.416,011	18.444
43	537.763,516 668.416,011	44	537.757,645 668.427,149	12.591	44	537.757,645 668.427,149	45	537.755,312 668.437,41	10.523	45	537.755,312 668.437,41	46	537.752,774 668.446,839	9.765
46	537.752,774 668.446,839	47	537.748,463 668.457,089	11.12	47	537.748,463 668.457,089	48	537.744,238 668.467,181	10.941	48	537.744,238 668.467,181	49	537.741,621 668.475,512	8.732
49	537.741,621 668.475,512	1	537.738,175 668.490,156	15.044										

** Lungimile segmentelor sunt determinate în planul de proiecție Stereo 70 și sunt rotunjite la 1 milimetru.

*** Distanța dintre puncte este formată din segmente cumulate ce sunt mai mici decât valoarea 1 milimetru.

**DATE DESPRE IMOBILUL NR. 1010**

Oficiul de Cadastru și Publicitate Imobiliară SUCEAVA
Biroul de Cadastru și Publicitate Imobiliară Câmpulung Moldovenesc

A. Partea I. Descrierea imobilului

TEREN Necunoscut

Adresa: Loc. Pojorâta, Str Valea Străjerilor, Nr. 17, Jud. Suceava

Nr. Crt	Nr cadastral Nr. topografic	Suprafața* (mp)	Observații / Referințe
A1	35567	7.252	Sector cadastral:61 Teren neimprejmuț; Provenit din CF 35567, nr. top. 1724/1, 1724/2, 1723/3, 1723/2, 1723/6, 1725, 721

B. Partea II. Proprietari și acte

Inscrieri privitoare la dreptul de proprietate și alte drepturi reale		Referințe
25 / 06/01/1993		
Act Notarial nr. Certificat de moștenitor nr. 1017, din 22/12/1992 emis de Notariatul de Stat local Câmpulung Moldovenesc;		
B1	Intabulare, drept de PROPRIETATE, dobandit prin Succesiune, cota actuala 1/2 1) ANITAN DRAGOS, LIPSĂ CNP	A1
38 / 07/01/1993		
Act Notarial nr. Contract de vânzare cumpărare aut. cu nr. 41, din 07/01/1993 emis de Notariatul de Stat local Câmpulung Moldovenesc;		
B2	Intabulare, drept de PROPRIETATE, dobandit prin Conventie, cota actuala 1/2 1) FLOCEA DORIN	A1

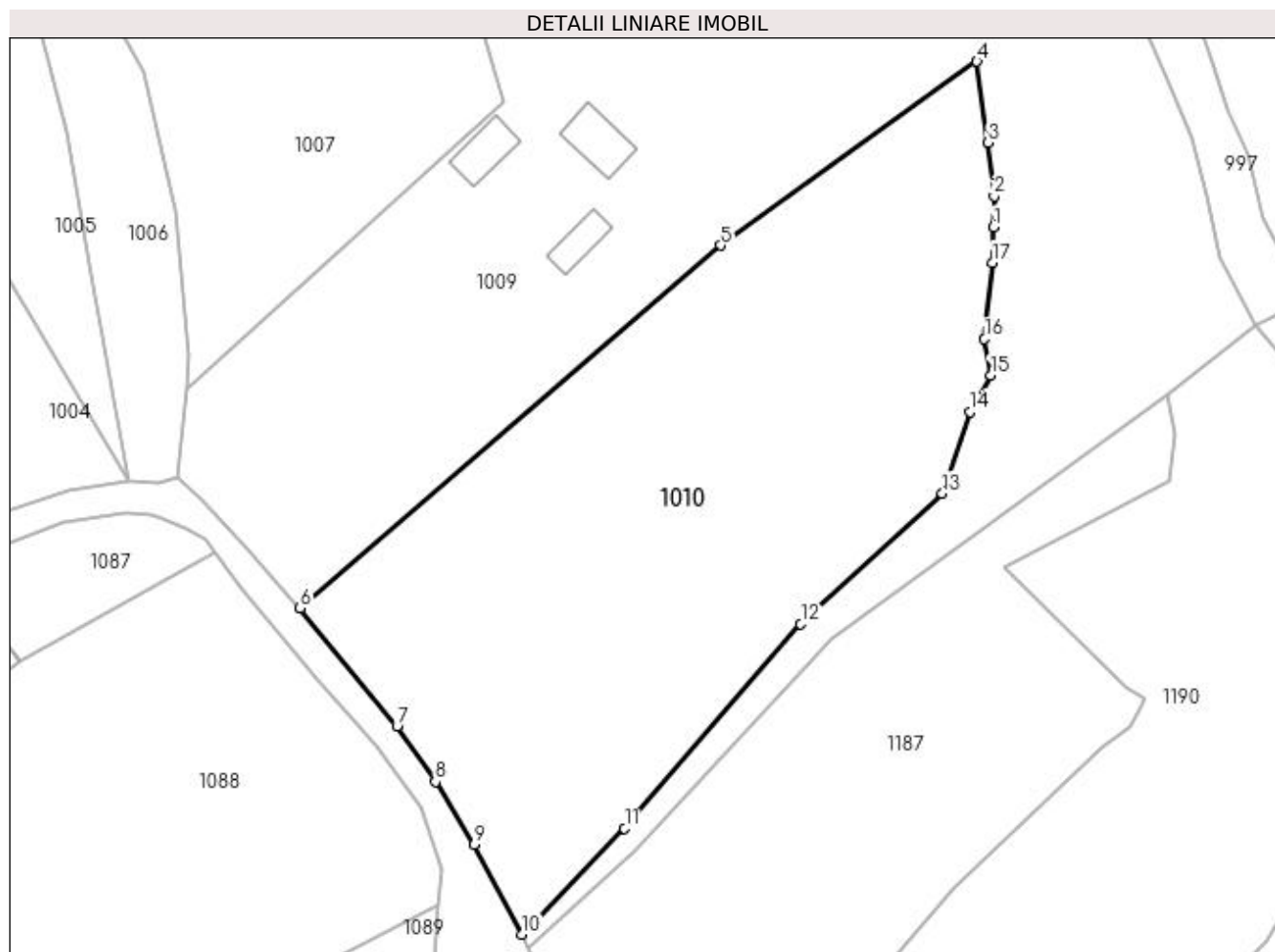
C. Partea III. SARCINI .

Inscrieri privind dezmembramintele dreptului de proprietate, drepturi reale de garanție și sarcini	Referințe
NU SUNT	

Anexa Nr. 1 La Partea I**Teren**

Nr cadastral	Suprafața (mp)*	Observații / Referințe
35567	7.252	Provenit din CF 35567, nr. top. 1724/1, 1724/2, 1723/3, 1723/2, 1723/6, 1725, 721

* Suprafața este determinată în planul de proiecție Stereo 70.

**Date referitoare la teren**

Crt	Categorie folosință	Intra vilan	Suprafața (mp)	Tarla	Parcelă	Nr. topo	Observații / Referințe
1	faneata	DA	6.418	-	-	-	
2	pasune	NU	834	-	-	-	

Lungime Segmente

1) Valorile lungimilor segmentelor sunt obținute din proiecție în plan.

Punct început	X / Y	Punct sfârșit	X / Y	Lungime segment (** (m)
1	537.720,054 668.432,137	2	537.720,191 668.437,353	5.218
2	537.720,191 668.437,353	3	537.719,23 668.446,149	8.848
3	537.719,23 668.446,149	4	537.717,353 668.459,559	13.541
4	537.717,353 668.459,559	5	537.674,967 668.429,171	52.154

Punct început	X / Y	Punct sfârșit	X / Y	Lungime segment (** (m)
5	537.674,967 668.429,171	6	537.605,42 668.369,206	91.829
6	537.605,42 668.369,206	7	537.621,46 668.349,728	25.232
7	537.621,46 668.349,728	8	537.627,811 668.340,503	11.2
8	537.627,811 668.340,503	9	537.634,209 668.330,107	12.207
9	537.634,209 668.330,107	10	537.642,057 668.315,289	16.768
10	537.642,057 668.315,289	11	537.659,068 668.332,797	24.411
11	537.659,068 668.332,797	12	537.688,199 668.366,62	44.639
12	537.688,199 668.366,62	13	537.711,637 668.388,183	31.848
13	537.711,637 668.388,183	14	537.716,156 668.401,666	14.22
14	537.716,156 668.401,666	15	537.719,632 668.407,703	6.966
15	537.719,632 668.407,703	16	537.718,608 668.413,695	6.079
16	537.718,608 668.413,695	17	537.719,871 668.426,341	12.709
17	537.719,871 668.426,341	1	537.720,054 668.432,137	5.799

** Lungimile segmentelor sunt determinate în planul de proiecție Stereo 70 și sunt rotunjite la 1 milimetru.

*** Distanța dintre puncte este formată din segmente cumulate ce sunt mai mici decât valoarea 1 milimetru.

**DATE DESPRE IMOBILUL NR. 1011**

Oficiul de Cadastru și Publicitate Imobiliară SUCEAVA
Biroul de Cadastru și Publicitate Imobiliară Campulung Moldovenesc

A. Partea I. Descrierea imobilului

TEREN Extravilan

Adresa: Jud. Suceava, Loc numit Obcina

Nr. Crt	Nr cadastral Nr. topografic	Suprafața* (mp)	Observații / Referințe
A1	33829	3.000	Sector cadastral:57 Teren neimprejmuit; CF 33829, nr. top. 1928/2, U.P. II, U.A. 24

B. Partea II. Proprietari și acte

Inscrieri privitoare la dreptul de proprietate și alte drepturi reale		Referințe
1011 / 30/10/2022		
Act Administrativ nr. Titlu de proprietate nr. 35, din 08/03/1993 emis de Comisia Județeană Suceava;		
B1	Intabulare, drept de PROPRIETATE, dobandit prin Reconstituire, cota actuala 1/1 1) FRÎNCU VICTORIA, LIPSĂ CNP	A1

C. Partea III. SARCINI .

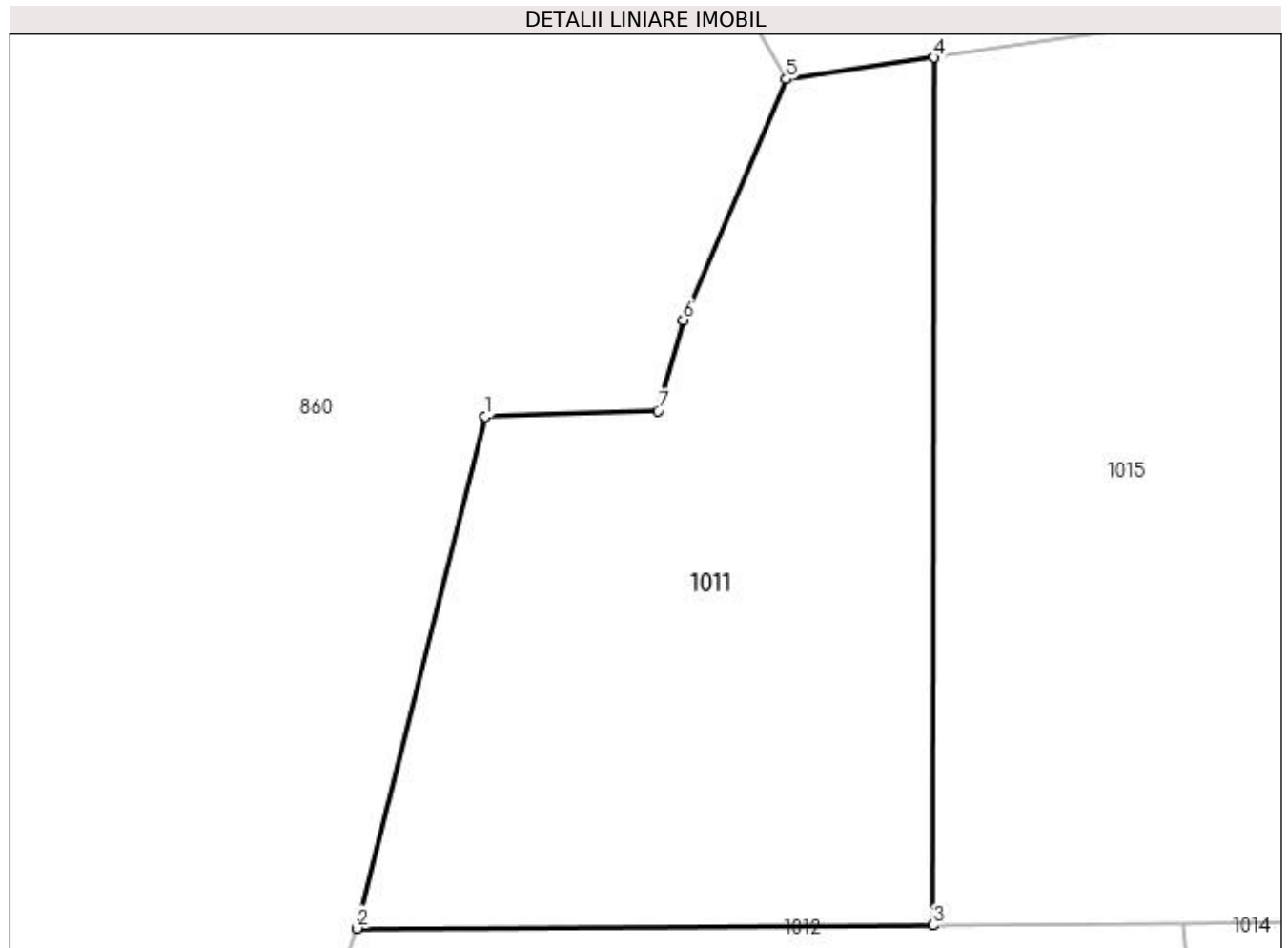
Inscrieri privind dezmembramintele dreptului de proprietate, drepturi reale de garanție și sarcini	Referințe
NU SUNT	

Anexa Nr. 1 La Partea I

Teren

Nr cadastral	Suprafața (mp)*	Observații / Referințe
33829	3.000	CF 33829, nr. top. 1928/2, U.P. II, U.A. 24

* Suprafața este determinată în planul de proiecție Stereo 70.



Date referitoare la teren

Crt	Categorie folosință	Intravilan	Suprafața (mp)	Tarla	Parcelă	Nr. topo	Observații / Referințe
1	padure	NU	3.000	-	-	-	

Lungime Segmente

1) Valorile lungimilor segmentelor sunt obținute din proiecție în plan.

Punct început	X / Y	Punct sfârșit	X / Y	Lungime segment (** (m)
1	536.199,388 668.799,826	2	536.187,254 668.751,507	49.819
2	536.187,254 668.751,507	3	536.241,636 668.751,808	54.383
3	536.241,636 668.751,808	4	536.241,752 668.833,683	81.875
4	536.241,752 668.833,683	5	536.227,8 668.831,642	14.1
5	536.227,8 668.831,642	6	536.218,075 668.808,925	24.711

Punct început	X / Y	Punct sfârșit	X / Y	Lungime segment (** (m)
6	536.218,075 668.808,925	7	536.215,679 668.800,344	8.909
7	536.215,679 668.800,344	1	536.199,388 668.799,826	16.299

** Lungimile segmentelor sunt determinate în planul de proiecție Stereo 70 și sunt rotunjite la 1 milimetru.

*** Distanța dintre puncte este formată din segmente cumulate ce sunt mai mici decât valoarea 1 milimetru.

**DATE DESPRE IMOBILUL NR. 1012**

Oficiul de Cadastru și Publicitate Imobiliară SUCEAVA
Biroul de Cadastru și Publicitate Imobiliară Campulung Moldovenesc

A. Partea I. Descrierea imobilului

TEREN Extravilan

Adresa: Jud. Suceava, Loc numit Obcina

Nr. Crt	Nr cadastral Nr. topografic	Suprafața* (mp)	Observații / Referințe
A1		2.189	Sector cadastral:57 Teren neimprejmuit;

B. Partea II. Proprietari și acte

Inscrieri privitoare la dreptul de proprietate și alte drepturi reale	Referințe
1012 / 30/10/2022	
Act Normativ nr. Lege nr. 7, din 13/03/1996 emis de Parlamentul României;	
B1	A1
Inscrierea provizorie, drept de PROPRIETATE, dobandit prin Lege, cota actuala 1/1 1) COMUNA POJORÂTA, CIF:4441425	

C. Partea III. SARCINI .

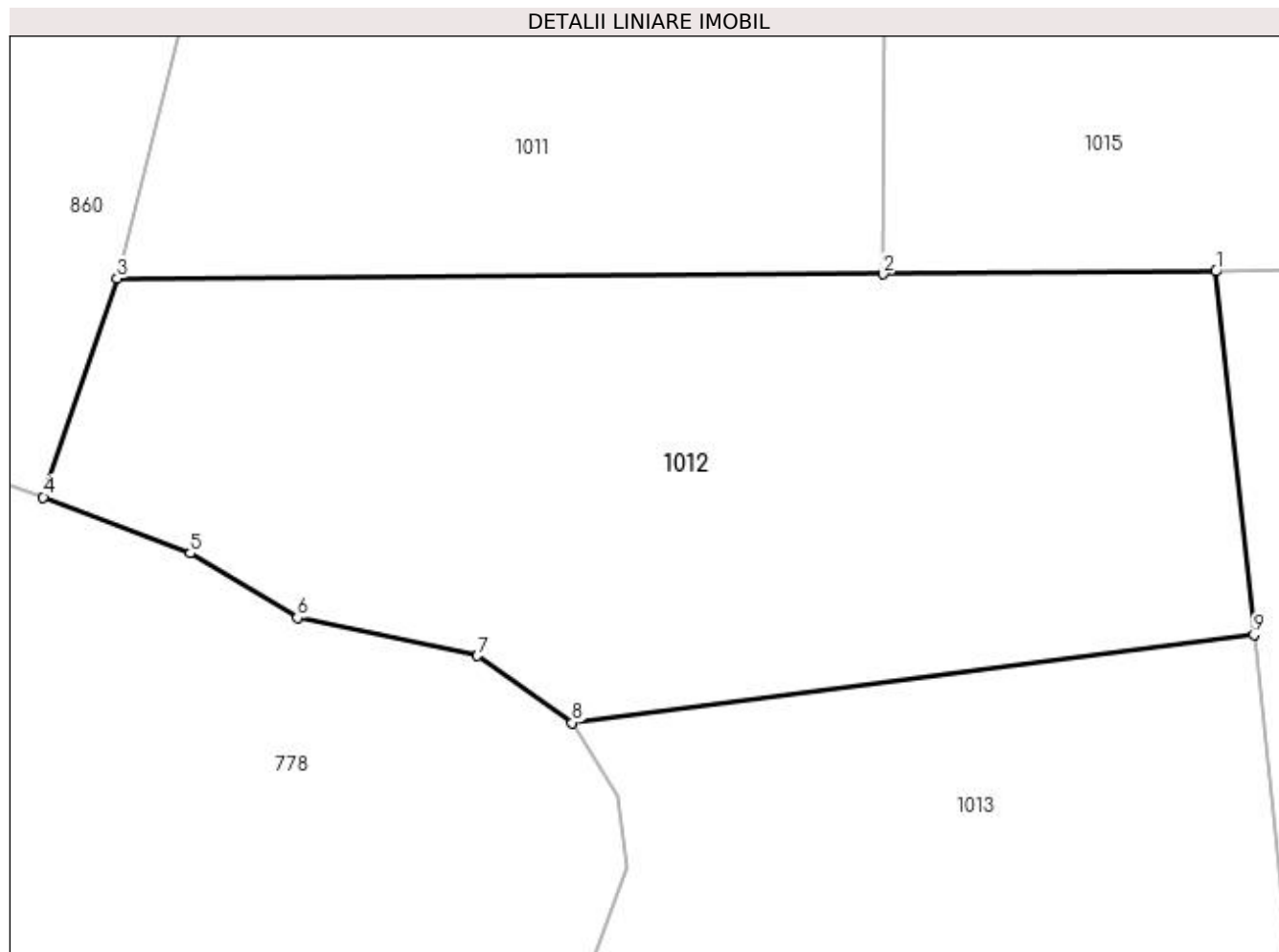
Inscrieri privind dezmembramintele dreptului de proprietate, drepturi reale de garanție și sarcini	Referințe
NU SUNT	

Anexa Nr. 1 La Partea I

Teren

Nr cadastral	Suprafața (mp)*	Observații / Referințe
	2.189	

* Suprafața este determinată în planul de proiecție Stereo 70.



Date referitoare la teren

Crt	Categorie folosință	Intra vilan	Suprafața (mp)	Tarla	Parcelă	Nr. topo	Observații / Referințe
1	faneata	NU	2.189	-	-	-	

Lungime Segmente

1) Valorile lungimilor segmentelor sunt obținute din proiecție în plan.

Punct început	X / Y	Punct sfârșit	X / Y	Lungime segment (** (m)
1	536.265,241 668.752,01	2	536.241,636 668.751,808	23.606
2	536.241,636 668.751,808	3	536.187,254 668.751,507	54.383
3	536.187,254 668.751,507	4	536.181,997 668.735,982	16.391
4	536.181,997 668.735,982	5	536.192,434 668.732,006	11.169
5	536.192,434 668.732,006	6	536.200,032 668.727,422	8.874

Punct început	X / Y	Punct sfârșit	X / Y	Lungime segment (** (m)
6	536.200,032 668.727,422	7	536.212,832 668.724,724	13.081
7	536.212,832 668.724,724	8	536.219,571 668.719,972	8.246
8	536.219,571 668.719,972	9	536.267,959 668.726,209	48.788
9	536.267,959 668.726,209	1	536.265,241 668.752,01	25.944

** Lungimile segmentelor sunt determinate în planul de proiecție Stereo 70 și sunt rotunjite la 1 milimetru.

*** Distanța dintre puncte este formată din segmente cumulate ce sunt mai mici decât valoarea 1 milimetru.

**DATE DESPRE IMOBILUL NR. 1013**

Oficiul de Cadastru și Publicitate Imobiliară SUCEAVA
Biroul de Cadastru și Publicitate Imobiliară Campulung Moldovenesc

A. Partea I. Descrierea imobilului

TEREN Extravilan

Adresa: Jud. Suceava, Loc numit Obcina

Nr. Crt	Nr cadastral Nr. topografic	Suprafața* (mp)	Observații / Referințe
A1	34082	6.000	Sector cadastral:57 Teren neimprejmuit; CF 34082, 30740, parte din nr. top. 1937/2, 1937/1, U.P. II, U.A. 24

B. Partea II. Proprietari și acte

Inscrieri privitoare la dreptul de proprietate și alte drepturi reale		Referințe
1013 / 30/10/2022		
Act Administrativ nr. Titlu de proprietate nr. 415, din 16/11/1994 emis de Comisia Județeană Suceava;		
B1	Intabulare, drept de PROPRIETATE, dobandit prin Reconstituire, cota actuala 1/1 1) PĂCURĂROI EUZEBIE, LIPSĂ CNP	A1

C. Partea III. SARCINI .

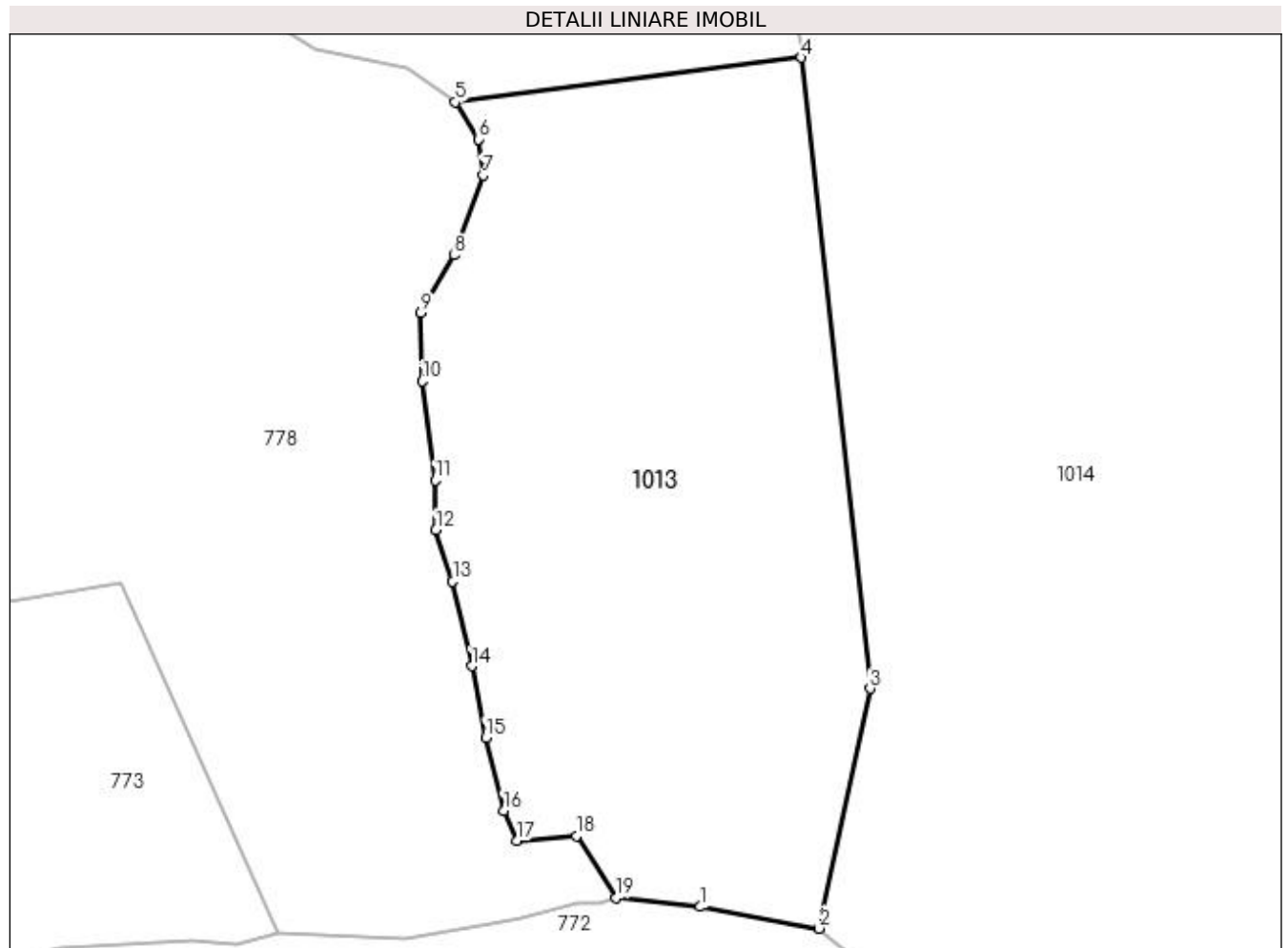
Inscrieri privind dezmembramintele dreptului de proprietate, drepturi reale de garanție și sarcini	Referințe
NU SUNT	

Anexa Nr. 1 La Partea I

Teren

Nr cadastral	Suprafața (mp)*	Observații / Referințe
34082	6.000	CF 34082, 30740, parte din nr. top. 1937/2, 1937/1, U.P. II, U.A. 24

* Suprafața este determinată în planul de proiecție Stereo 70.



Date referitoare la teren

Crt	Categorie folosință	Intra vilan	Suprafața (mp)	Tarla	Parcelă	Nr. topo	Observații / Referințe
1	padure	NU	6.000	-	-	-	

Lungime Segmente

1) Valorile lungimilor segmentelor sunt obținute din proiecție în plan.

Punct început	X / Y	Punct sfârșit	X / Y	Lungime segment (** (m)
1	536.253,819 668.607,581	2	536.270,411 668.604,551	16.866
2	536.270,411 668.604,551	3	536.277,519 668.638,056	34.251
3	536.277,519 668.638,056	4	536.267,959 668.726,209	88.67
4	536.267,959 668.726,209	5	536.219,571 668.719,972	48.788
5	536.219,571 668.719,972	6	536.222,758 668.714,799	6.076

Punct început	X / Y	Punct sfârșit	X / Y	Lungime segment (** (m)
6	536.222,758 668.714,799	7	536.223,466 668.709,758	5.09
7	536.223,466 668.709,758	8	536.219,409 668.698,6	11.873
8	536.219,409 668.698,6	9	536.214,75 668.690,527	9.321
9	536.214,75 668.690,527	10	536.214,964 668.681,0	9.529
10	536.214,964 668.681,0	11	536.216,738 668.667,161	13.952
11	536.216,738 668.667,161	12	536.216,827 668.660,217	6.945
12	536.216,827 668.660,217	13	536.219,197 668.653,026	7.571
13	536.219,197 668.653,026	14	536.221,871 668.641,216	12.109
14	536.221,871 668.641,216	15	536.223,794 668.631,221	10.178
15	536.223,794 668.631,221	16	536.226,334 668.621,007	10.525
16	536.226,334 668.621,007	17	536.228,108 668.616,811	4.556
17	536.228,108 668.616,811	18	536.236,529 668.617,514	8.45
18	536.236,529 668.617,514	19	536.242,053 668.608,854	10.272
19	536.242,053 668.608,854	1	536.253,819 668.607,581	11.835

** Lungimile segmentelor sunt determinate în planul de proiecție Stereo 70 și sunt rotunjite la 1 milimetru.

*** Distanța dintre puncte este formată din segmente cumulate ce sunt mai mici decât valoarea 1 milimetru.

**DATE DESPRE IMOBILUL NR. 1014**

Oficiul de Cadastru și Publicitate Imobiliară SUCEAVA
Biroul de Cadastru și Publicitate Imobiliară Campulung Moldovenesc

A. Partea I. Descrierea imobilului

TEREN Extravilan

Adresa: Jud. Suceava, Loc numit Obcina

Nr. Crt	Nr cadastral Nr. topografic	Suprafața* (mp)	Observații / Referințe
A1	34082	56.840	Sector cadastral:57 Teren neimprejmuit; CF 34082, 30740, parte din nr. top. 1937/2, 1937/1, U.P. II, U.A. 24

B. Partea II. Proprietari și acte

Inscrieri privitoare la dreptul de proprietate și alte drepturi reale	Referințe
1014 / 30/10/2022	
Act Normativ nr. Hotărâre nr. 1.705, din 29/11/2006 emis de Guvernul României;	
B1	A1
Intabulare, drept de PROPRIETATE, dobandit prin Lege, cota actuala 1/1 1) STATUL ROMÂN PRIN MINISTERUL MEDIULUI, APELOR ȘI PĂDURILOR - DOMENIUL PUBLIC, CIF: 16335444	
Act Normativ nr. Hotărâre nr. 1.705, din 29/11/2006 emis de Guvernul României (Act Normativ: Anexa nr. 3 - Inventarul centralizat al bunurilor din domeniul public al Statului, poziția nr. 1363; Act Normativ: Ordin Ministru nr. 496 din 09.03.2016 și Aviz CTAS nr. 140 din 04.06.2015 emise de Ministerul Apelor și Pădurilor; Act Administrativ; Declarație nr. 19147 din 12.12.2022 emis de Direcția Silvică Suceava.);	
B2	A1
Intabulare, drept de ADMINISTRARE, dobandit prin Lege, cota actuala 1/1 1) REGIA NAȚIONALĂ A PĂDURILOR ROMSILVA RA, CIF:1590120, PRIN DIRECȚIA SILVICĂ SUCEAVA, CUI 714140, JUD. SUCEAVA, MUN. SUCEAVA, BLD. 1 MAI, NR.6	

C. Partea III. SARCINI .

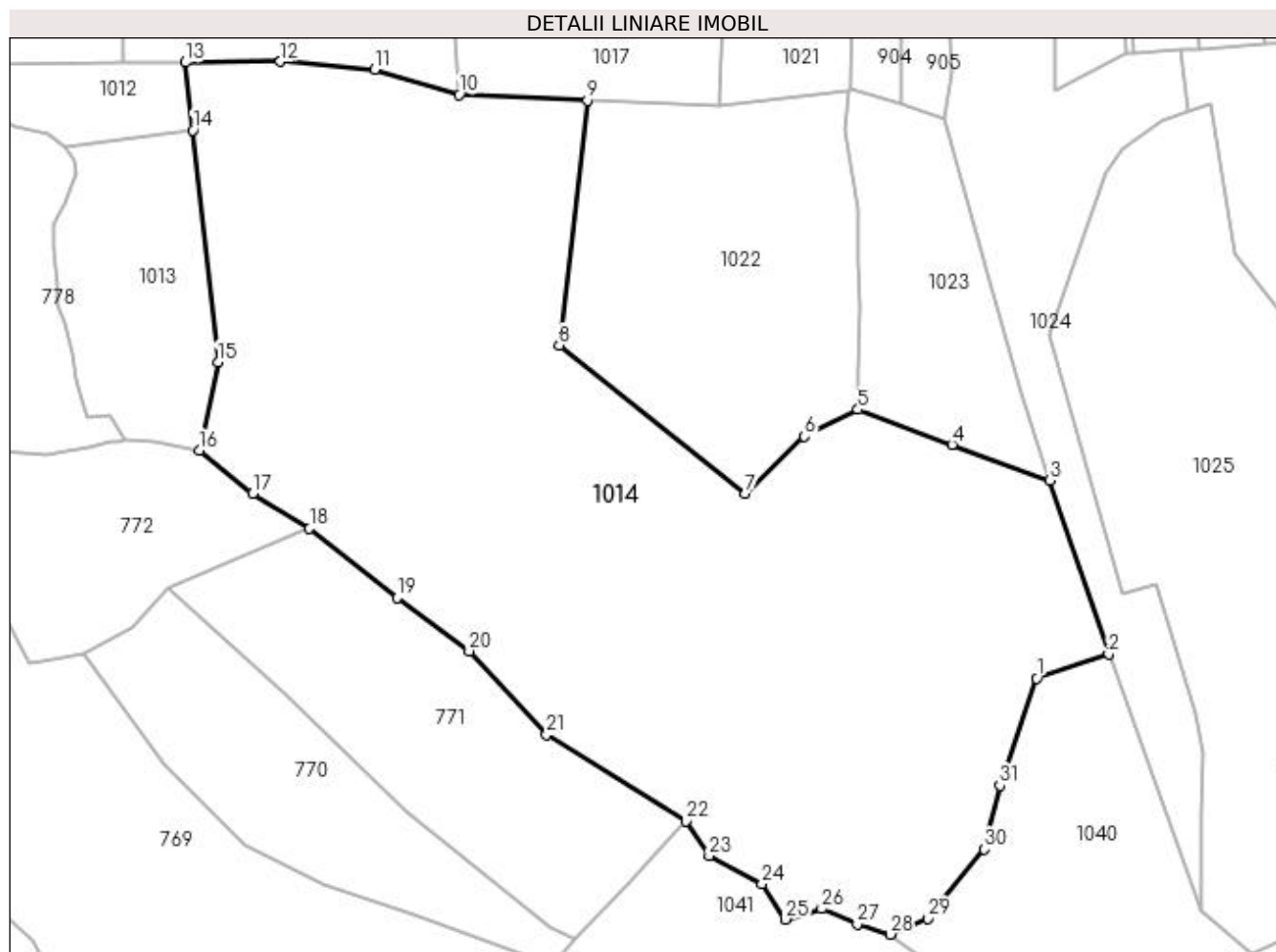
Inscrieri privind dezmembramintele dreptului de proprietate, drepturi reale de garanție și sarcini	Referințe
NU SUNT	

Anexa Nr. 1 La Partea I

Teren

Nr cadastral	Suprafața (mp)*	Observații / Referințe
34082	56.840	CF 34082, 30740, parte din nr. top. 1937/2, 1937/1, U.P. II, U.A. 24

* Suprafața este determinată în planul de proiecție Stereo 70.



Date referitoare la teren

Crt	Categorie folosință	Intra vilan	Suprafața (mp)	Tarla	Parcelă	Nr. topo	Observații / Referințe
1	padure	NU	56.840	-	-	-	

Lungime Segmente

1) Valorile lungimilor segmentelor sunt obținute din proiecție în plan.

Punct început	X / Y	Punct sfârșit	X / Y	Lungime segment (** (m)
1	536.588,902 668.517,787	2	536.616,379 668.526,997	28.979
3	536.593,8 668.593,1	4	536.556,761 668.606,683	39.451
5	536.520,993 668.619,994	6	536.500,64 668.609,703	22.807
7	536.478,211 668.588,075	8	536.407,422 668.644,521	90.539
9	536.418,062 668.737,497	10	536.369,22 668.739,618	48.888

Punct început	X / Y	Punct sfârșit	X / Y	Lungime segment (** (m)
2	536.616,379 668.526,997	3	536.593,8 668.593,1	69.853
4	536.556,761 668.606,683	5	536.520,993 668.619,994	38.165
6	536.500,64 668.609,703	7	536.478,211 668.588,075	31.158
8	536.407,422 668.644,521	9	536.418,062 668.737,497	93.583
10	536.369,22 668.739,618	11	536.337,206 668.749,206	33.419

Punct început	X / Y	Punct sfârșit	X / Y	Lungime segment (** (m)
11	536.337,206 668.749,206	12	536.301,341 668.752,318	36.0
13	536.265,241 668.752,01	14	536.267,959 668.726,209	25.944
15	536.277,519 668.638,056	16	536.270,411 668.604,551	34.251
17	536.290,75 668.587,972	18	536.312,347 668.574,804	25.295
19	536.345,618 668.548,442	20	536.373,18 668.528,204	34.194
21	536.402,545 668.496,406	22	536.455,701 668.463,479	62.528
23	536.464,411 668.450,314	24	536.484,504 668.439,564	22.788
25	536.493,368 668.426,161	26	536.507,158 668.430,258	14.386
27	536.520,704 668.424,326	28	536.533,288 668.420,476	13.16
29	536.547,527 668.426,493	30	536.569,11 668.452,84	34.059
31	536.575,003 668.477,006	1	536.588,902 668.517,787	43.084

Punct început	X / Y	Punct sfârșit	X / Y	Lungime segment (** (m)
12	536.301,341 668.752,318	13	536.265,241 668.752,01	36.101
14	536.267,959 668.726,209	15	536.277,519 668.638,056	88.67
16	536.270,411 668.604,551	17	536.290,75 668.587,972	26.24
18	536.312,347 668.574,804	19	536.345,618 668.548,442	42.449
20	536.373,18 668.528,204	21	536.402,545 668.496,406	43.283
22	536.455,701 668.463,479	23	536.464,411 668.450,314	15.785
24	536.484,504 668.439,564	25	536.493,368 668.426,161	16.069
26	536.507,158 668.430,258	27	536.520,704 668.424,326	14.788
28	536.533,288 668.420,476	29	536.547,527 668.426,493	15.458
30	536.569,11 668.452,84	31	536.575,003 668.477,006	24.874

** Lungimile segmentelor sunt determinate în planul de proiecție Stereo 70 și sunt rotunjite la 1 milimetru.

*** Distanța dintre puncte este formată din segmente cumulate ce sunt mai mici decât valoarea 1 milimetru.

**DATE DESPRE IMOBILUL NR. 1015**

Oficiul de Cadastru și Publicitate Imobiliară SUCEAVA
 Biroul de Cadastru și Publicitate Imobiliară Campulung Moldovenesc

A. Partea I. Descrierea imobilului

TEREN Extravilan

Adresa: Jud. Suceava, Loc numit Obcina

Nr. Crt	Nr cadastral Nr. topografic	Suprafața* (mp)	Observații / Referințe
A1	33940	5.000	Sector cadastral:57 Teren neimprejmuit; CF 33940, 33710, nr. top. 1928/1, parte din nr. top. 1916/1, U.P. II, U.A. 24

B. Partea II. Proprietari și acte

Inscrieri privitoare la dreptul de proprietate și alte drepturi reale		Referințe
1015 / 30/10/2022		
Act Administrativ nr. Titlu de proprietate nr. 37, din 08/03/1993 emis de Comisia Județeană Suceava;		
B1	Intabulare, drept de PROPRIETATE, dobandit prin Reconstituire, cota actuala 1/1 1) MILANOVICI ROZALIA, LIPSĂ CNP	A1

C. Partea III. SARCINI .

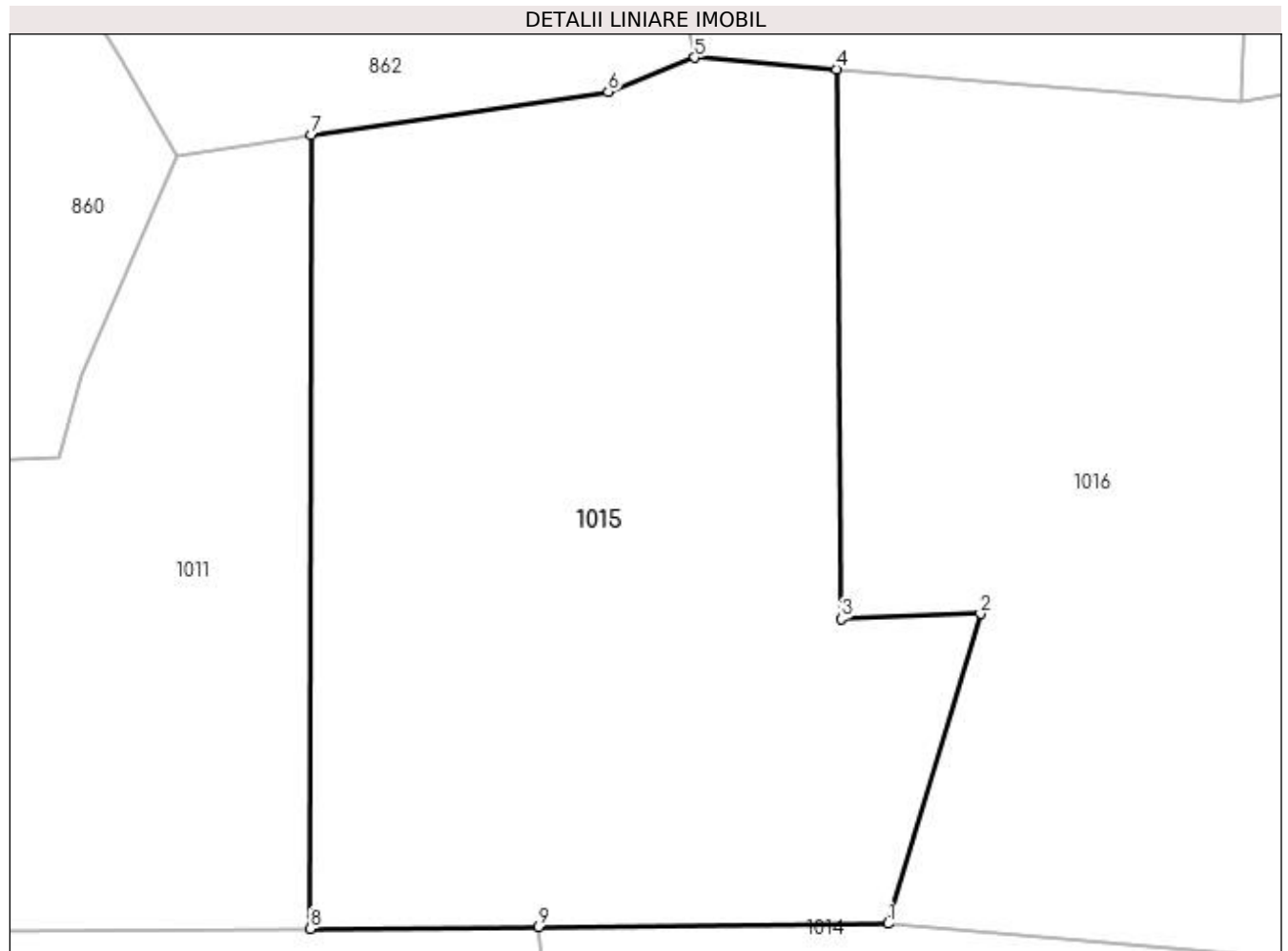
Inscrieri privind dezmembramintele dreptului de proprietate, drepturi reale de garanție și sarcini	Referințe
NU SUNT	

Anexa Nr. 1 La Partea I

Teren

Nr cadastral	Suprafața (mp)*	Observații / Referințe
33940	5.000	CF 33940, 33710, nr. top. 1928/1, parte din nr. top. 1916/1, U.P. II, U.A. 24

* Suprafața este determinată în planul de proiecție Stereo 70.



Date referitoare la teren

Crt	Categorie folosință	Intravilan	Suprafața (mp)	Tarla	Parcelă	Nr. topo	Observații / Referințe
1	padure	NU	5.000	-	-	-	

Lungime Segmente

1) Valorile lungimilor segmentelor sunt obținute din proiecție în plan.

Punct început	X / Y	Punct sfârșit	X / Y	Lungime segment (** (m)
1	536.301,341 668.752,318	2	536.310,877 668.784,319	33.392
2	536.310,877 668.784,319	3	536.296,502 668.783,769	14.386
3	536.296,502 668.783,769	4	536.295,969 668.840,506	56.74
4	536.295,969 668.840,506	5	536.281,328 668.841,71	14.69
5	536.281,328 668.841,71	6	536.272,422 668.838,169	9.584

Punct început	X / Y	Punct sfârșit	X / Y	Lungime segment (** (m)
6	536.272,422 668.838,169	7	536.241,752 668.833,683	30.996
7	536.241,752 668.833,683	8	536.241,636 668.751,808	81.875
8	536.241,636 668.751,808	9	536.265,241 668.752,01	23.606
9	536.265,241 668.752,01	1	536.301,341 668.752,318	36.101

** Lungimile segmentelor sunt determinate în planul de proiecție Stereo 70 și sunt rotunjite la 1 milimetru.

*** Distanța dintre puncte este formată din segmente cumulate ce sunt mai mici decât valoarea 1 milimetru.

**DATE DESPRE IMOBILUL NR. 1016**

Oficiul de Cadastru și Publicitate Imobiliară SUCEAVA
Biroul de Cadastru și Publicitate Imobiliară Campulung Moldovenesc

A. Partea I. Descrierea imobilului

TEREN Extravilan

Adresa: Jud. Suceava, Loc numit Obcina

Nr. Crt	Nr cadastral Nr. topografic	Suprafața* (mp)	Observații / Referințe
A1	32182	6.000	Sector cadastral:57 Teren neimprejmuit; CF 32182, 32183, 33710, nr. top. 1916/3, 1916/2, parte din nr. top. 1916/1, U. P. II, U.A. 24

B. Partea II. Proprietari și acte

Inscrieri privitoare la dreptul de proprietate și alte drepturi reale	Referințe
1016 / 30/10/2022	
Act Administrativ nr. Titlu de proprietate nr. 12, din 08/03/1993 emis de Comisia Județeană Suceava;	
B1	A1
Intabulare, drept de PROPRIETATE, dobândit prin Reconstituire, cota actuala 1/1	
1) MOROSAN ANA, LIPSĂ CNP	
2) MOROSAN VARVARA, LIPSĂ CNP	

C. Partea III. SARCINI .

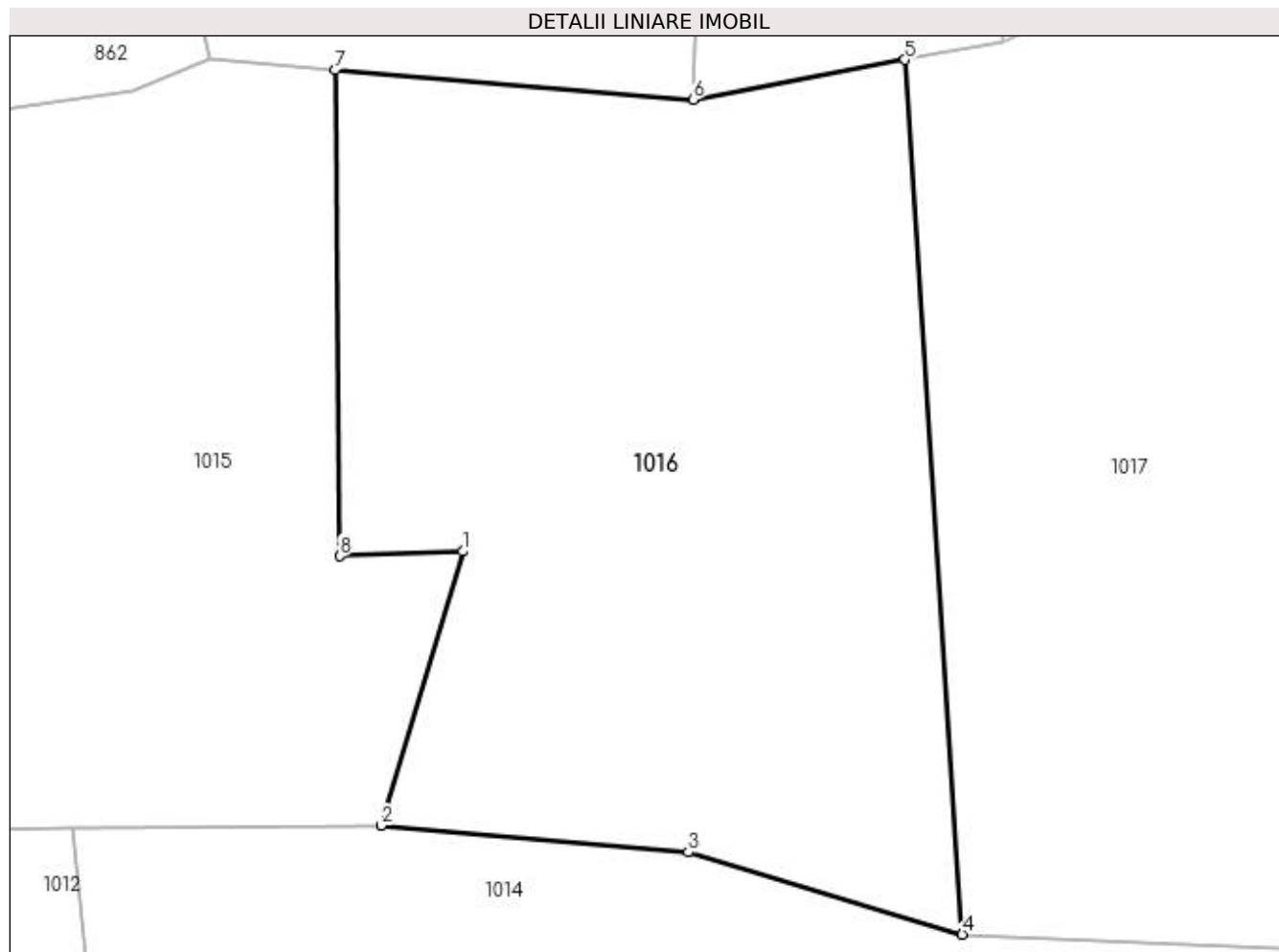
Inscrieri privind dezmembramintele dreptului de proprietate, drepturi reale de garanție și sarcini	Referințe
NU SUNT	

Anexa Nr. 1 La Partea I

Teren

Nr cadastral	Suprafața (mp)*	Observații / Referințe
32182	6.000	CF 32182, 32183, 33710, nr. top. 1916/3, 1916/2, parte din nr. top. 1916/1, U.P. II, U.A. 24

* Suprafața este determinată în planul de proiecție Stereo 70.



Date referitoare la teren

Crt	Categorie folosință	Intra vilan	Suprafața (mp)	Tarla	Parcelă	Nr. topo	Observații / Referințe
1	padure	NU	6.000	-	-	-	

Lungime Segmente

1) Valorile lungimilor segmentelor sunt obținute din proiecție în plan.

Punct început	X / Y	Punct sfârșit	X / Y	Lungime segment (** (m)
1	536.310,877 668.784,319	2	536.301,341 668.752,318	33.392
2	536.301,341 668.752,318	3	536.337,206 668.749,206	36.0
3	536.337,206 668.749,206	4	536.369,22 668.739,618	33.419
4	536.369,22 668.739,618	5	536.362,522 668.841,727	102.328
5	536.362,522 668.841,727	6	536.337,795 668.837,066	25.162

Punct început	X / Y	Punct sfârșit	X / Y	Lungime segment (** (m)
6	536.337,795 668.837,066	7	536.295,969 668.840,506	41.967
7	536.295,969 668.840,506	8	536.296,502 668.783,769	56.74
8	536.296,502 668.783,769	1	536.310,877 668.784,319	14.386

** Lungimile segmentelor sunt determinate în planul de proiecție Stereo 70 și sunt rotunjite la 1 milimetru.

*** Distanța dintre puncte este formată din segmente cumulate ce sunt mai mici decât valoarea 1 milimetru.

**DATE DESPRE IMOBILUL NR. 1017**

Oficiul de Cadastru și Publicitate Imobiliară SUCEAVA
Biroul de Cadastru și Publicitate Imobiliară Campulung Moldovenesc

A. Partea I. Descrierea imobilului

TEREN Extravilan

Adresa: Jud. Suceava, Loc numit Obcina

Nr. Crt	Nr cadastral Nr. topografic	Suprafața* (mp)	Observații / Referințe
A1	31819	10.000	Sector cadastral:57 Teren neimprejmuț; CF 31819, parte din nr. top. 1914/1, 1915/1, U.P. II, U.A. 24

B. Partea II. Proprietari și acte

Inscrieri privitoare la dreptul de proprietate și alte drepturi reale		Referințe
1017 / 30/10/2022		
Act Administrativ nr. Titlu de proprietate nr. 466, din 16/11/1994 emis de Comisia Județeană Suceava;		
B1	Intabulare, drept de PROPRIETATE, dobandit prin Reconstituire, cota actuala 1/1 1) CÎRLOANTA RACHILA, LIPSĂ CNP	A1

C. Partea III. SARCINI .

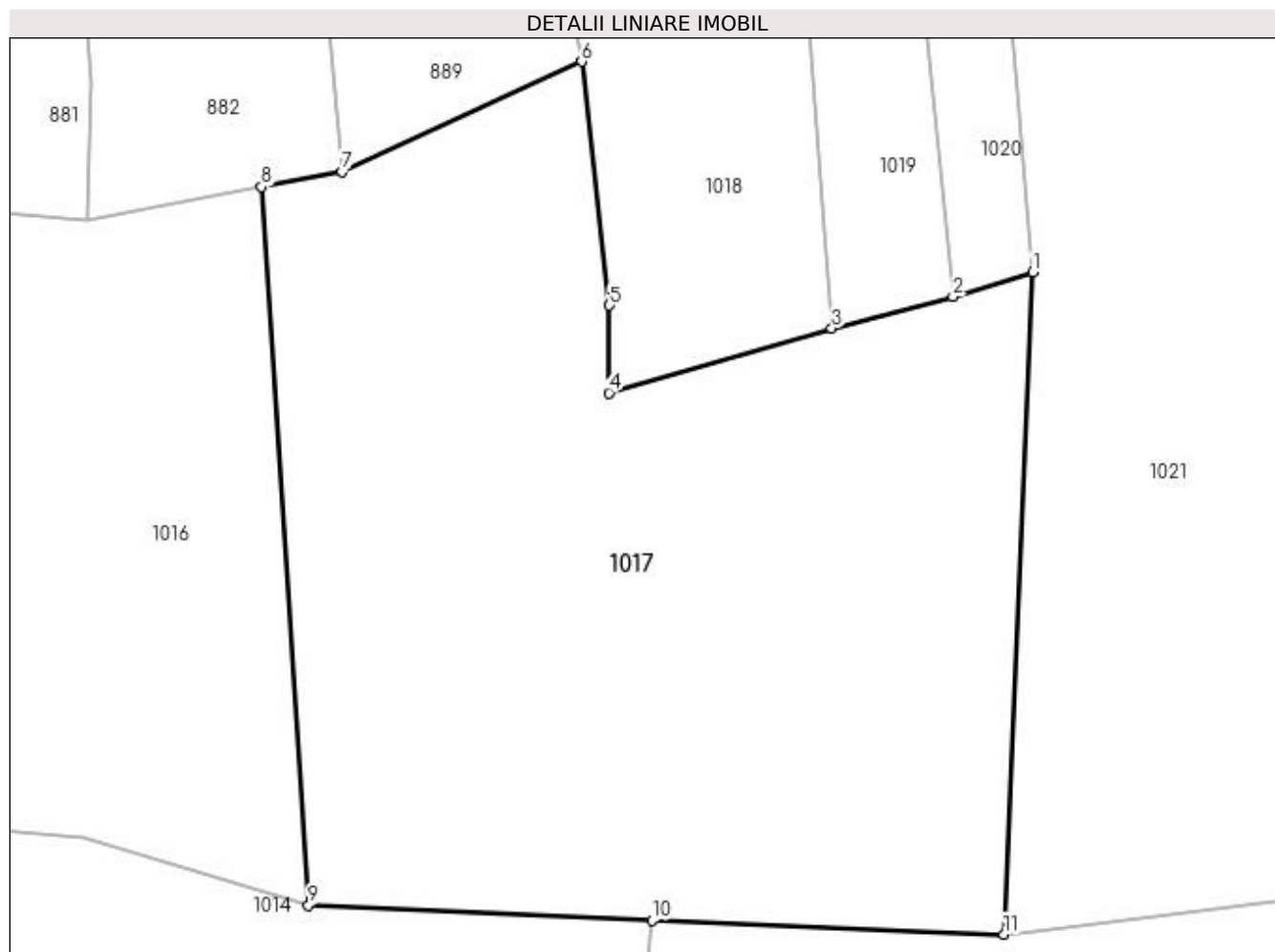
Inscrieri privind dezmembramintele dreptului de proprietate, drepturi reale de garanție și sarcini	Referințe
NU SUNT	

Anexa Nr. 1 La Partea I

Teren

Nr cadastral	Suprafața (mp)*	Observații / Referințe
31819	10.000	CF 31819, parte din nr. top. 1914/1, 1915/1, U.P. II, U.A. 24

* Suprafața este determinată în planul de proiecție Stereo 70.



Date referitoare la teren

Crt	Categorie folosință	Intra vilan	Suprafața (mp)	Tarla	Parcelă	Nr. topo	Observații / Referințe
1	padure	NU	10.000	-	-	-	

Lungime Segmente

1) Valorile lungimilor segmentelor sunt obținute din proiecție în plan.

Punct început	X / Y	Punct sfârșit	X / Y	Lungime segment (** (m)
1	536.472,222 668.829,636	2	536.460,875 668.826,135	11.875
2	536.460,875 668.826,135	3	536.443,623 668.821,627	17.831
3	536.443,623 668.821,627	4	536.411,918 668.812,466	33.002
4	536.411,918 668.812,466	5	536.412,025 668.824,885	12.419
5	536.412,025 668.824,885	6	536.408,091 668.859,553	34.89

Punct început	X / Y	Punct sfârșit	X / Y	Lungime segment (** (m)
6	536.408,091 668.859,553	7	536.374,018 668.843,894	37.499
7	536.374,018 668.843,894	8	536.362,522 668.841,727	11.698
8	536.362,522 668.841,727	9	536.369,22 668.739,618	102.328
9	536.369,22 668.739,618	10	536.418,062 668.737,497	48.888
10	536.418,062 668.737,497	11	536.468,102 668.735,52	50.079
11	536.468,102 668.735,52	1	536.472,222 668.829,636	94.206

** Lungimile segmentelor sunt determinate în planul de proiecție Stereo 70 și sunt rotunjite la 1 milimetru.

*** Distanța dintre puncte este formată din segmente cumulate ce sunt mai mici decât valoarea 1 milimetru.

**DATE DESPRE IMOBILUL NR. 1018**

Oficiul de Cadastru și Publicitate Imobiliară SUCEAVA
Biroul de Cadastru și Publicitate Imobiliară Campulung Moldovenesc

A. Partea I. Descrierea imobilului

TEREN Extravilan

Nr. cadastral vechi:31849

Adresa: Jud. Suceava, Loc numit Obcina

Nr. Crt	Nr cadastral Nr. topografic	Suprafața* (mp)	Observații / Referințe
A1	35236	3.332	Sector cadastral:57 Teren neimprejmuit; Provenit din CF 35236, nr. top. 1917/501, 1914/401, 1914/101; IE 31849

B. Partea II. Proprietari și acte

Inscrieri privitoare la dreptul de proprietate și alte drepturi reale		Referințe
1018 / 31/01/2022		
Act Notarial nr. 215, din 28/01/2022 emis de Rotaru Dorina;		
B1	Intabulare, drept de PROPRIETATE bun comun in dev. cu titlu de cumparare, dobandit prin Conventie, cota actuala 1/1 1) ERHAN TATIANA 2) ERHAN VLADIMIR	A1

C. Partea III. SARCINI .

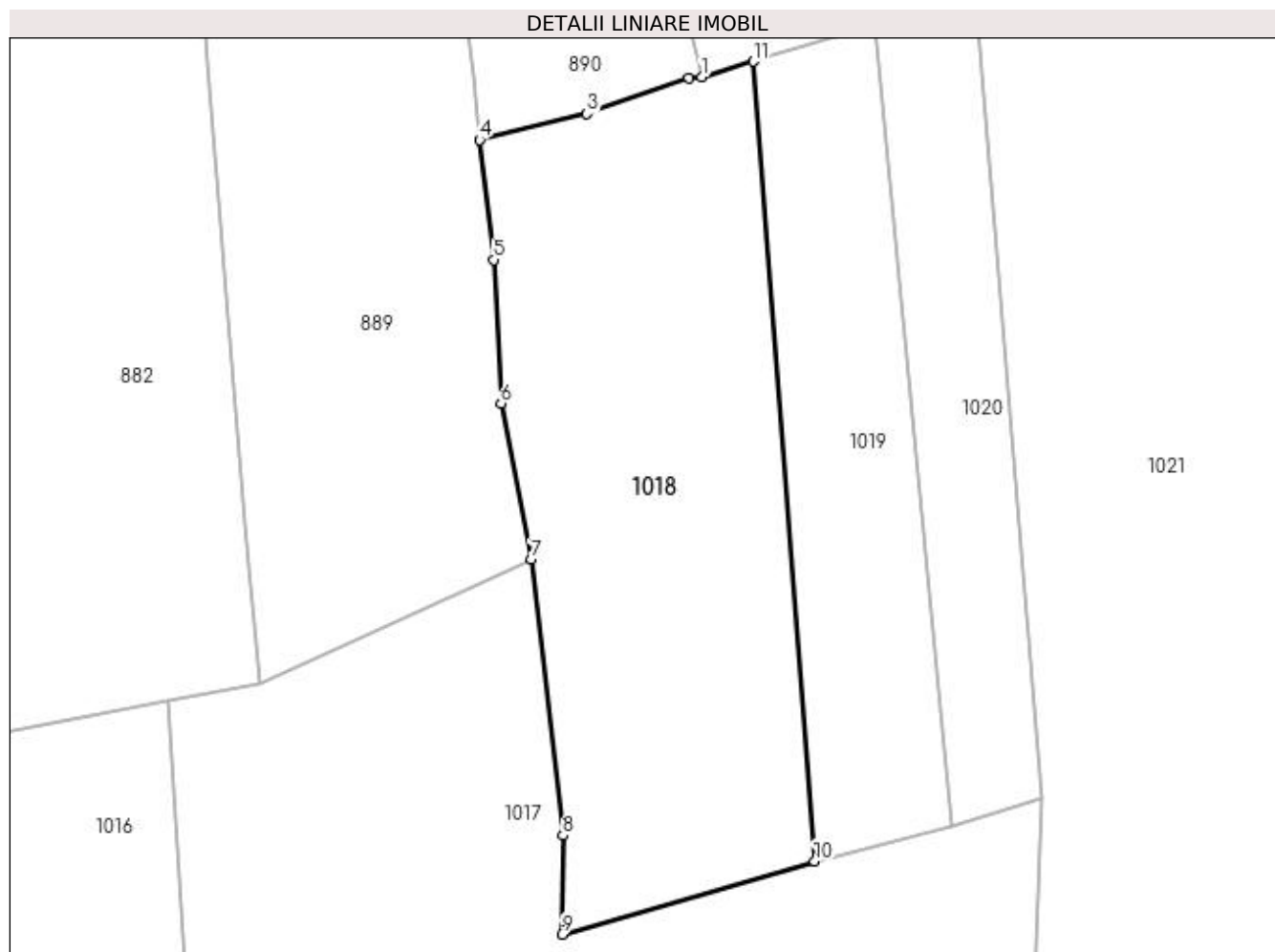
Inscrieri privind dezmembramintele dreptului de proprietate, drepturi reale de garanție și sarcini	Referințe
NU SUNT	

Anexa Nr. 1 La Partea I

Teren

Nr cadastral	Suprafața (mp)*	Observații / Referințe
35236	3.332	Provenit din CF 35236, nr. top. 1917/501, 1914/401, 1914/101; IE 31849

* Suprafața este determinată în planul de proiecție Stereo 70.



Date referitoare la teren

Crt	Categorie folosință	Intra vilan	Suprafața (mp)	Tarla	Parcelă	Nr. topo	Observații / Referințe
1	padure	NU	3.332	-	-	-	

Lungime Segmente

1) Valorile lungimilor segmentelor sunt obținute din proiecție în plan.

Punct început	X / Y	Punct sfârșit	X / Y	Lungime segment (** (m)
1	536.429,45 668.920,002	2	536.427,868 668.919,898	1.585
2	536.427,868 668.919,898	3	536.415,031 668.915,412	13.598
3	536.415,031 668.915,412	4	536.401,571 668.912,135	13.853
4	536.401,571 668.912,135	5	536.403,354 668.897,09	15.15
5	536.403,354 668.897,09	6	536.404,277 668.879,042	18.072

Punct început	X / Y	Punct sfârșit	X / Y	Lungime segment (** (m)
6	536.404,277 668.879,042	7	536.408,091 668.859,553	19.859
7	536.408,091 668.859,553	8	536.412,025 668.824,885	34.89
8	536.412,025 668.824,885	9	536.411,918 668.812,466	12.419
9	536.411,918 668.812,466	10	536.443,623 668.821,627	33.002
10	536.443,623 668.821,627	11	536.435,947 668.921,963	100.629
11	536.435,947 668.921,963	1	536.429,45 668.920,002	6.786

** Lungimile segmentelor sunt determinate în planul de proiecție Stereo 70 și sunt rotunjite la 1 milimetru.

*** Distanța dintre puncte este formată din segmente cumulate ce sunt mai mici decât valoarea 1 milimetru.

**DATE DESPRE IMOBILUL NR. 1019**

Oficiul de Cadastru și Publicitate Imobiliară SUCEAVA
Biroul de Cadastru și Publicitate Imobiliară Campulung Moldovenesc

A. Partea I. Descrierea imobilului

TEREN Extravilan

Nr. cadastral vechi:31849

Adresa: Jud. Suceava, Loc numit Obcina

Nr. Crt	Nr cadastral Nr. topografic	Suprafața* (mp)	Observații / Referințe
A1	35494	1.667	Sector cadastral:57 Teren neimprejmuit; Provenit din CF 35494, 35512, nr. top. 1914/402, nr. top. 1914/102; IE 31849

B. Partea II. Proprietari și acte

Inscrieri privitoare la dreptul de proprietate și alte drepturi reale		Referințe
764 / 18/03/1998		
Hotarare Judecatoreasca nr. Sentință Civilă nr. 2279, din 16/06/1997 emis de Judecătoria Câmpulung Moldovenesc;		
B1	Intabulare, drept de PROPRIETATE, dobandit prin Hotarare Judecatoreasca, cota actuala 1/1 1) ȚÂFLEA VIORICA, LIPSĂ CNP	A1

C. Partea III. SARCINI .

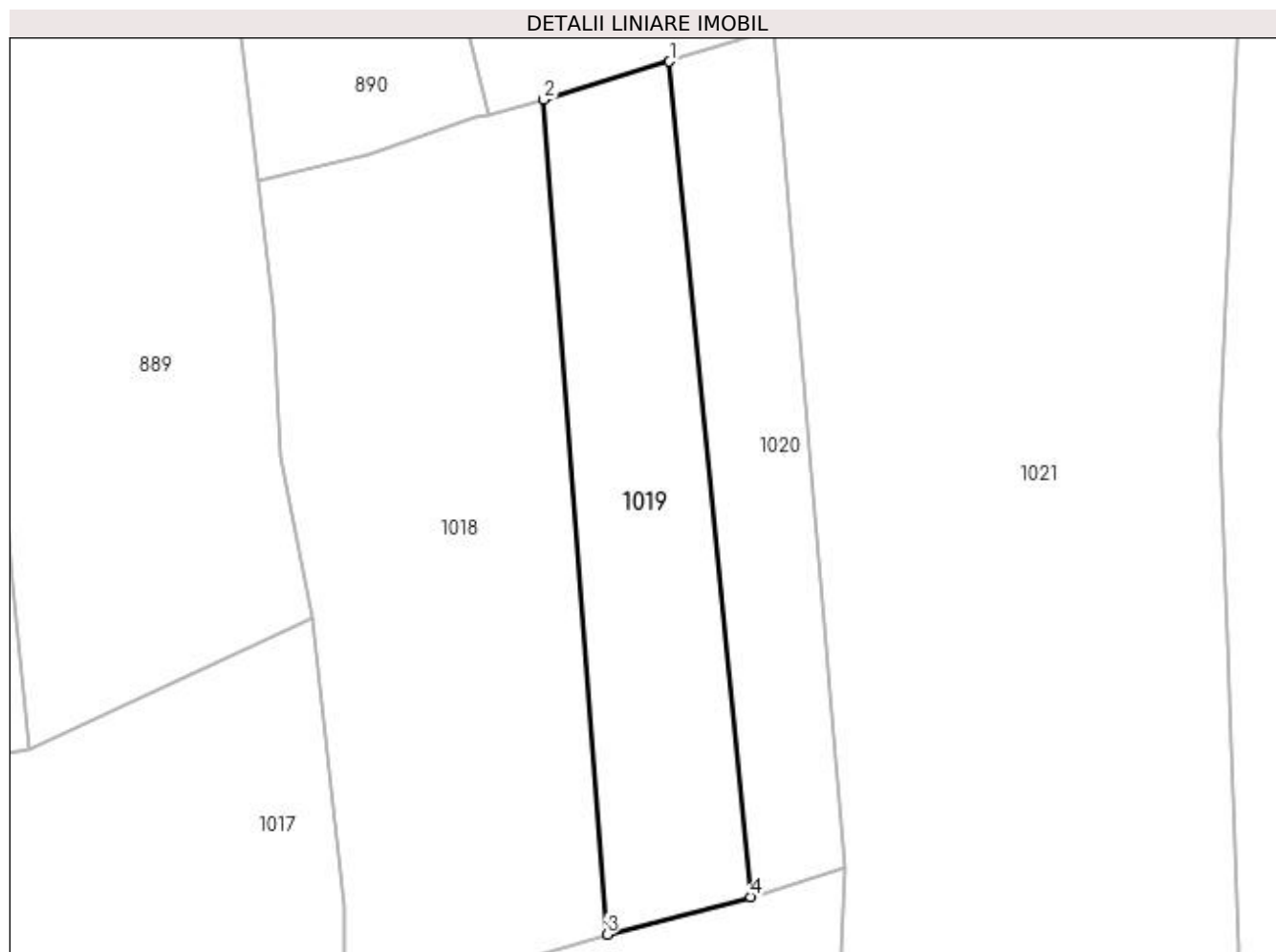
Inscrieri privind dezmembramintele dreptului de proprietate, drepturi reale de garanție și sarcini	Referințe
NU SUNT	

Anexa Nr. 1 La Partea I

Teren

Nr cadastral	Suprafața (mp)*	Observații / Referințe
35494	1.667	Provenit din CF 35494, 35512, nr. top. 1914/402, nr. top. 1914/102; IE 31849

* Suprafața este determinată în planul de proiecție Stereo 70.



Date referitoare la teren

Crt	Categorie folosință	Intra vilan	Suprafața (mp)	Tarla	Parcelă	Nr. topo	Observații / Referințe
1	padure	NU	1.667	-	-	-	

Lungime Segmente

1) Valorile lungimilor segmentelor sunt obținute din proiecție în plan.

Punct început	X / Y	Punct sfârșit	X / Y	Lungime segment (** (m)
1	536.451,116 668.926,543	2	536.435,947 668.921,963	15.845
2	536.435,947 668.921,963	3	536.443,623 668.821,627	100.629
3	536.443,623 668.821,627	4	536.460,875 668.826,135	17.831
4	536.460,875 668.826,135	1	536.451,116 668.926,543	100.881

**** Lungimile segmentelor sunt determinate în planul de proiecție Stereo 70 și sunt rotunjite la 1 milimetru.**

***** Distanța dintre puncte este formată din segmente cumulate ce sunt mai mici decât valoarea 1 milimetru.**

**DATE DESPRE IMOBILUL NR. 1020**

Oficiul de Cadastru și Publicitate Imobiliară SUCEAVA
Biroul de Cadastru și Publicitate Imobiliară Campulung Moldovenesc

A. Partea I. Descrierea imobilului

TEREN Extravilan

Nr. cadastral vechi:31849

Adresa: Jud. Suceava, Loc numit Obcina

Nr. Crt	Nr cadastral Nr. topografic	Suprafața* (mp)	Observații / Referințe
A1	31849	1.238	Sector cadastral:57 Teren neimprejmuit; CF 31819, parte din nr. top. 1914/1; IE 31849

B. Partea II. Proprietari și acte

Inscrieri privitoare la dreptul de proprietate și alte drepturi reale		Referințe
1020 / 30/10/2022		
Act Normativ nr. Lege nr. 7, din 13/03/1996 emis de Parlamentul României;		
B1	Inscrierea provizorie, drept de PROPRIETATE, dobandit prin Lege, cota actuala 1/1 1) COMUNA POJORÂTA, CIF:4441425	A1

C. Partea III. SARCINI .

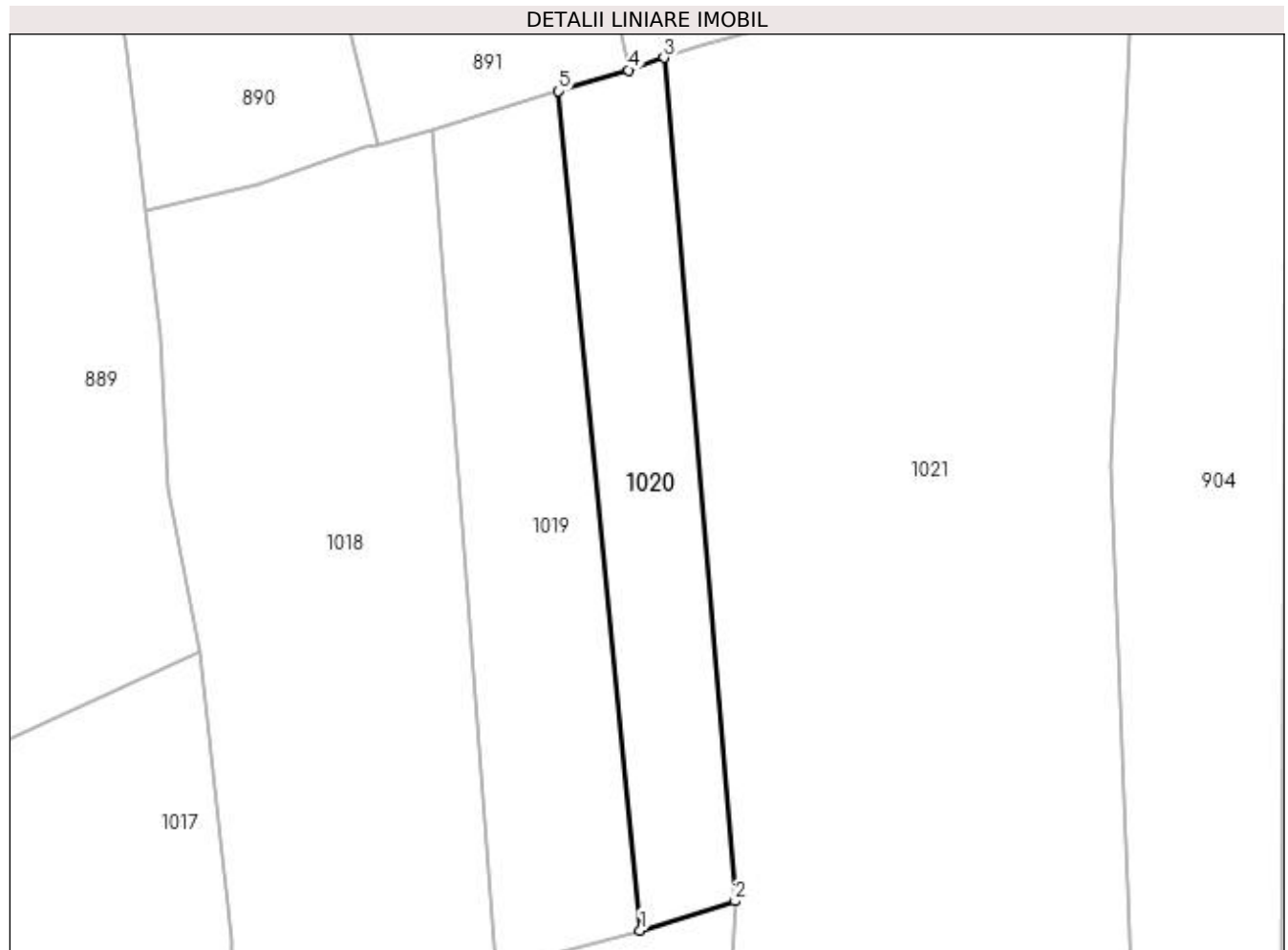
Inscrieri privind dezmembramintele dreptului de proprietate, drepturi reale de garanție și sarcini	Referințe
NU SUNT	

Anexa Nr. 1 La Partea I

Teren

Nr cadastral	Suprafața (mp)*	Observații / Referințe
31849	1.238	CF 31819, parte din nr. top. 1914/1; IE 31849

* Suprafața este determinată în planul de proiecție Stereo 70.



Date referitoare la teren

Crt	Categorie folosință	Intra vilan	Suprafața (mp)	Tarla	Parcelă	Nr. topo	Observații / Referințe
1	padure	NU	1.238	-	-	-	

Lungime Segmente

1) Valorile lungimilor segmentelor sunt obținute din proiecție în plan.

Punct început	X / Y	Punct sfârșit	X / Y	Lungime segment (** (m)
1	536.460,875 668.826,135	2	536.472,222 668.829,636	11.875
2	536.472,222 668.829,636	3	536.463,7 668.930,546	101.269
3	536.463,7 668.930,546	4	536.459,433 668.929,054	4.52
4	536.459,433 668.929,054	5	536.451,116 668.926,543	8.688
5	536.451,116 668.926,543	1	536.460,875 668.826,135	100.881

**** Lungimile segmentelor sunt determinate în planul de proiecție Stereo 70 și sunt rotunjite la 1 milimetru.**

***** Distanța dintre puncte este formată din segmente cumulate ce sunt mai mici decât valoarea 1 milimetru.**

**DATE DESPRE IMOBILUL NR. 1021**

Oficiul de Cadastru și Publicitate Imobiliară SUCEAVA
 Biroul de Cadastru și Publicitate Imobiliară Campulung Moldovenesc

A. Partea I. Descrierea imobilului

TEREN Extravilan

Adresa: Jud. Suceava, Loc numit Obcina

Nr. Crt	Nr cadastral Nr. topografic	Suprafața* (mp)	Observații / Referințe
A1	31819	10.000	Sector cadastral:57 Teren neimprejmuit; CF 31819, parte din nr. top. 1914/1, U.P. II, U.A. 24

B. Partea II. Proprietari și acte

Inscrieri privitoare la dreptul de proprietate și alte drepturi reale		Referințe
1021 / 30/10/2022		
Act Administrativ nr. Titlu de proprietate nr. 24, din 08/03/1993 emis de Comisia Județeană Suceava;		
B1	Intabulare, drept de PROPRIETATE, dobandit prin Reconstituire, cota actuala 1/1 1) PĂCURĂROI LEONTINA, LIPSĂ CNP 2) PĂCURĂROI RADU, LIPSĂ CNP	A1
13388 / 28/10/2013		
Hotarare Judecatoreasca nr. 868, din 12/09/2013 emis de JUDECATORIA CLUNG MOLDOVENESC;		
B2	se noteaza sentinta civila nr.868 din data de 12 septembrie 2013 pronuntata de Judecatoria Campulung Mold. in dosarul nr. 2393/206/2012	A1

C. Partea III. SARCINI .

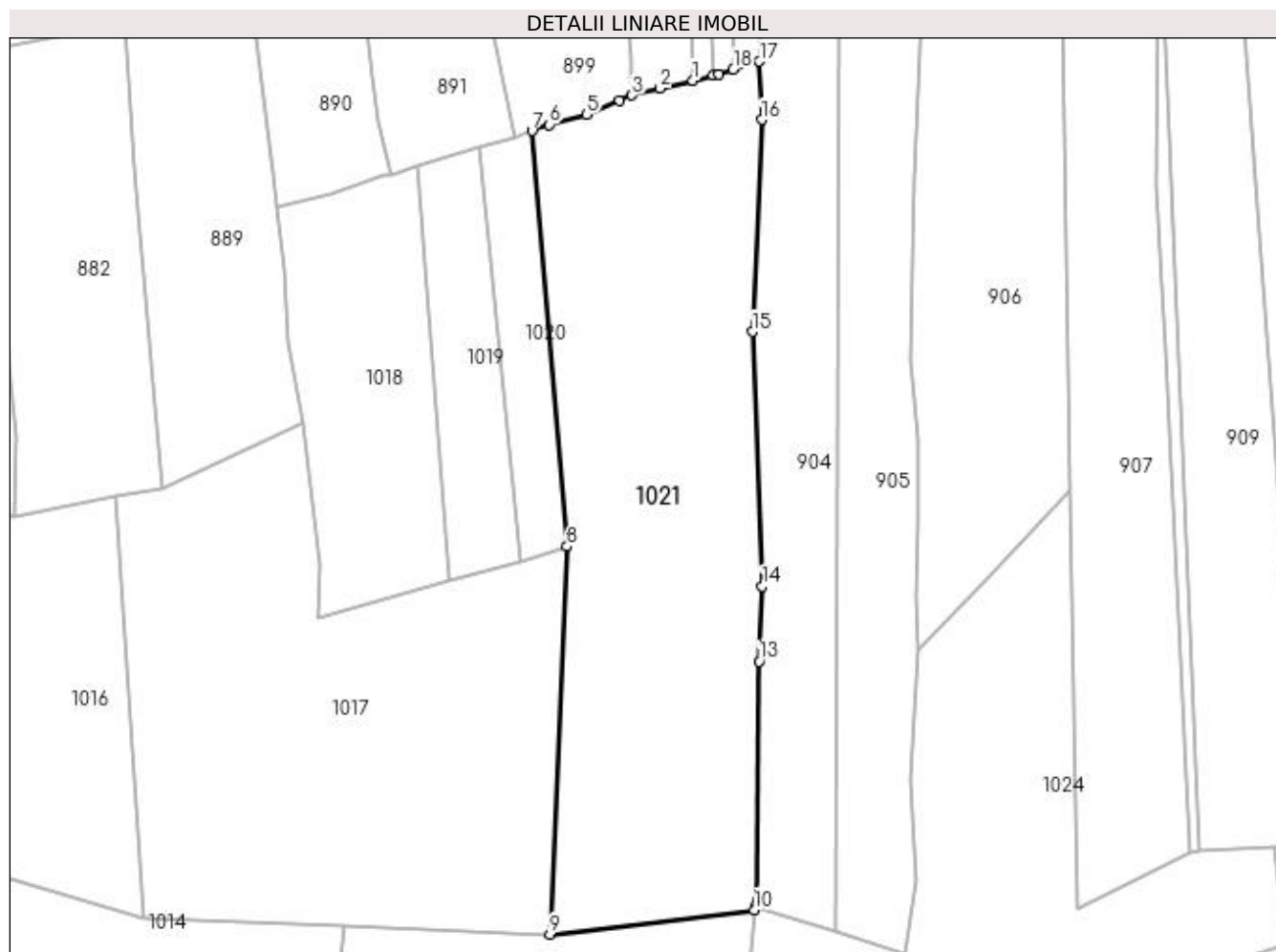
Inscrieri privind dezmembramintele dreptului de proprietate, drepturi reale de garanție și sarcini	Referințe
NU SUNT	

Anexa Nr. 1 La Partea I

Teren

Nr cadastral	Suprafața (mp)*	Observații / Referințe
31819	10.000	CF 31819, parte din nr. top. 1914/1, U.P. II, U.A. 24

* Suprafața este determinată în planul de proiecție Stereo 70.



Date referitoare la teren

Crt	Categorie folosință	Intra vilan	Suprafața (mp)	Tarla	Parcelă	Nr. topo	Observații / Referințe
1	padure	NU	10.000	-	-	-	

Lungime Segmente

1) Valorile lungimilor segmentelor sunt obținute din proiecție în plan.

Punct început	X / Y	Punct sfârșit	X / Y	Lungime segment (** (m)
1	536.502,765 668.942,786	2	536.494,832 668.940,838	8.169
2	536.494,832 668.940,838	3	536.488,01 668.939,168	7.023
3	536.488,01 668.939,168	4	536.484,997 668.937,862	3.284
4	536.484,997 668.937,862	5	536.476,972 668.934,443	8.723
5	536.476,972 668.934,443	6	536.467,967 668.932,038	9.321

Punct început	X / Y	Punct sfârșit	X / Y	Lungime segment (** (m)
6	536.467,967 668.932,038	7	536.463,7 668.930,546	4.52
7	536.463,7 668.930,546	8	536.472,222 668.829,636	101.269
8	536.472,222 668.829,636	9	536.468,102 668.735,52	94.206
9	536.468,102 668.735,52	10	536.517,667 668.741,422	49.915
10	536.517,667 668.741,422	11	536.517,877 668.742,241	0.845
11	536.517,877 668.742,241	12	536.518,509 668.744,705	2.544
12	536.518,509 668.744,705	13	536.518,85 668.801,76	57.056
13	536.518,85 668.801,76	14	536.519,667 668.820,01	18.268
14	536.519,667 668.820,01	15	536.517,249 668.881,763	61.8
15	536.517,249 668.881,763	16	536.519,558 668.933,247	51.536
16	536.519,558 668.933,247	17	536.518,957 668.947,378	14.144
17	536.518,957 668.947,378	18	536.512,626 668.945,431	6.624
18	536.512,626 668.945,431	19	536.509,022 668.944,323	3.77
19	536.509,022 668.944,323	20	536.507,745 668.944,009	1.315
20	536.507,745 668.944,009	1	536.502,765 668.942,786	5.128

** Lungimile segmentelor sunt determinate în planul de proiecție Stereo 70 și sunt rotunjite la 1 milimetru.

*** Distanța dintre puncte este formată din segmente cumulate ce sunt mai mici decât valoarea 1 milimetru.

**DATE DESPRE IMOBILUL NR. 1022**

Oficiul de Cadastru și Publicitate Imobiliară SUCEAVA
Biroul de Cadastru și Publicitate Imobiliară Campulung Moldovenesc

A. Partea I. Descrierea imobilului

TEREN Extravilan

Adresa: Jud. Suceava, Loc numit Obcina

Nr. Crt	Nr cadastral Nr. topografic	Suprafața* (mp)	Observații / Referințe
A1	34141	13.600	Sector cadastral:57 Teren neimprejmuit; CF 34141, nr. top. 1915/11, U.P. II, U.A. 24%

B. Partea II. Proprietari și acte

Inscrieri privitoare la dreptul de proprietate și alte drepturi reale	Referințe
1022 / 30/10/2022	
Act Administrativ nr. Titlu de proprietate nr. 610, din 10/11/2003 emis de Comisia Județeană Suceava;	
B1	A1
Intabulare, drept de PROPRIETATE, dobândit prin Reconstituire, cota actuala 1/1	
1) AFLOROAIE LEOCADIA, LIPSĂ CNP 2) BARGUAN ELENA, LIPSĂ CNP 3) CAPRIAN GABRIELA, LIPSĂ CNP 4) CIRLOANTA DUMITRU, LIPSĂ CNP 5) CIRLOANTA MIHAI, LIPSĂ CNP 6) COSTASUC GRATIELA, LIPSĂ CNP 7) ERHAN AGRIPINA, LIPSĂ CNP 8) MORARU VALERIA, LIPSĂ CNP 9) PĂCURĂROI LEONTINA, LIPSĂ CNP 10) PĂCURĂROI RADU, LIPSĂ CNP 11) PĂCURĂROI VALERIAN, LIPSĂ CNP 12) PATA AXENIA, LIPSĂ CNP 13) TIFLEA VIORICA, LIPSĂ CNP 14) TODEREAN TOROK VIORICA, LIPSĂ CNP 15) URSACHE MELANIA, LIPSĂ CNP	

C. Partea III. SARCINI .

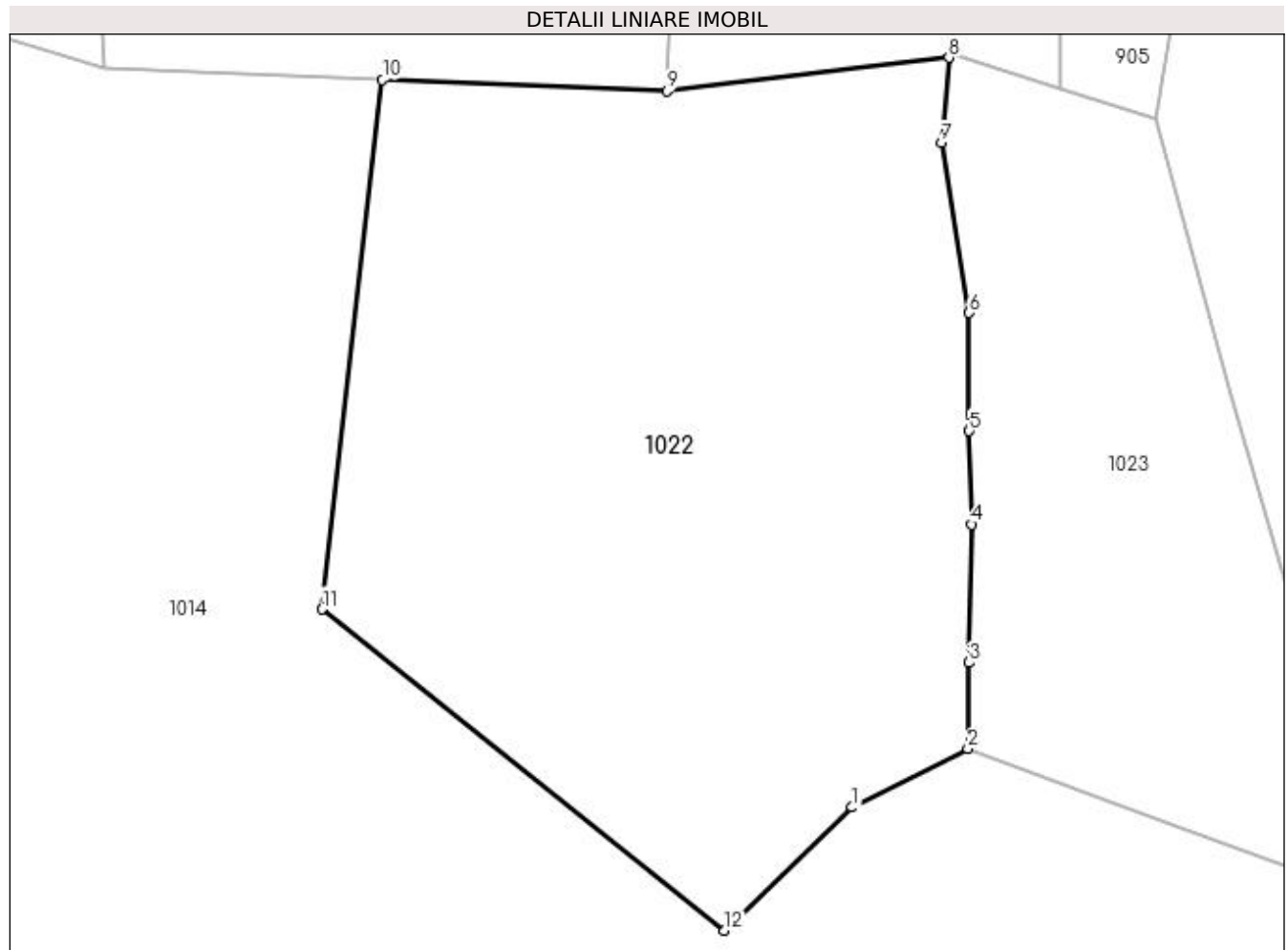
Inscrieri privind dezmembramintele dreptului de proprietate, drepturi reale de garanție și sarcini	Referințe
NU SUNT	

Anexa Nr. 1 La Partea I

Teren

Nr cadastral	Suprafața (mp)*	Observații / Referințe
34141	13.600	CF 34141, nr. topo. 1915/11, U.P. II, U.A. 24%

* Suprafața este determinată în planul de proiecție Stereo 70.



Date referitoare la teren

Crt	Categorie folosință	Intra vilan	Suprafața (mp)	Tarla	Parcelă	Nr. topo	Observații / Referințe
1	padure	NU	13.600	-	-	-	

Lungime Segmente

1) Valorile lungimilor segmentelor sunt obținute din proiecție în plan.

Punct început	X / Y	Punct sfârșit	X / Y	Lungime segment (** (m)
1	536.500,64 668.609,703	2	536.520,993 668.619,994	22.807
2	536.520,993 668.619,994	3	536.521,178 668.635,144	15.151
3	536.521,178 668.635,144	4	536.521,686 668.659,402	24.263
4	536.521,686 668.659,402	5	536.521,239 668.675,834	16.438
5	536.521,239 668.675,834	6	536.521,205 668.696,581	20.747

Punct început	X / Y	Punct sfârșit	X / Y	Lungime segment (** (m)
6	536.521,205 668.696,581	7	536.516,336 668.726,511	30.323
7	536.516,336 668.726,511	8	536.517,667 668.741,422	14.97
8	536.517,667 668.741,422	9	536.468,102 668.735,52	49.915
9	536.468,102 668.735,52	10	536.418,062 668.737,497	50.079
10	536.418,062 668.737,497	11	536.407,422 668.644,521	93.583
11	536.407,422 668.644,521	12	536.478,211 668.588,075	90.539
12	536.478,211 668.588,075	1	536.500,64 668.609,703	31.158

** Lungimile segmentelor sunt determinate în planul de proiecție Stereo 70 și sunt rotunjite la 1 milimetru.

*** Distanța dintre puncte este formată din segmente cumulate ce sunt mai mici decât valoarea 1 milimetru.

**DATE DESPRE IMOBILUL NR. 1023**

Oficiul de Cadastru și Publicitate Imobiliară SUCEAVA
Biroul de Cadastru și Publicitate Imobiliară Campulung Moldovenesc

A. Partea I. Descrierea imobilului

TEREN Extravilan

Adresa: Jud. Suceava, Loc numit Obcina

Nr. Crt	Nr cadastral Nr. topografic	Suprafața* (mp)	Observații / Referințe
A1		6.500	Sector cadastral:57 Teren neimprejmuit; U.P. II, U.A. 23%

B. Partea II. Proprietari și acte

Inscrieri privitoare la dreptul de proprietate și alte drepturi reale		Referințe
1023 / 30/10/2022		
Act Administrativ nr. Titlu de proprietate nr. 617, din 02/12/2003 emis de Comisia Județeană Suceava;		
B1	Intabulare, drept de PROPRIETATE, dobandit prin Reconstituire, cota actuala 1/1 1) FRÎNCU FILIMON, LIPSĂ CNP	A1

C. Partea III. SARCINI .

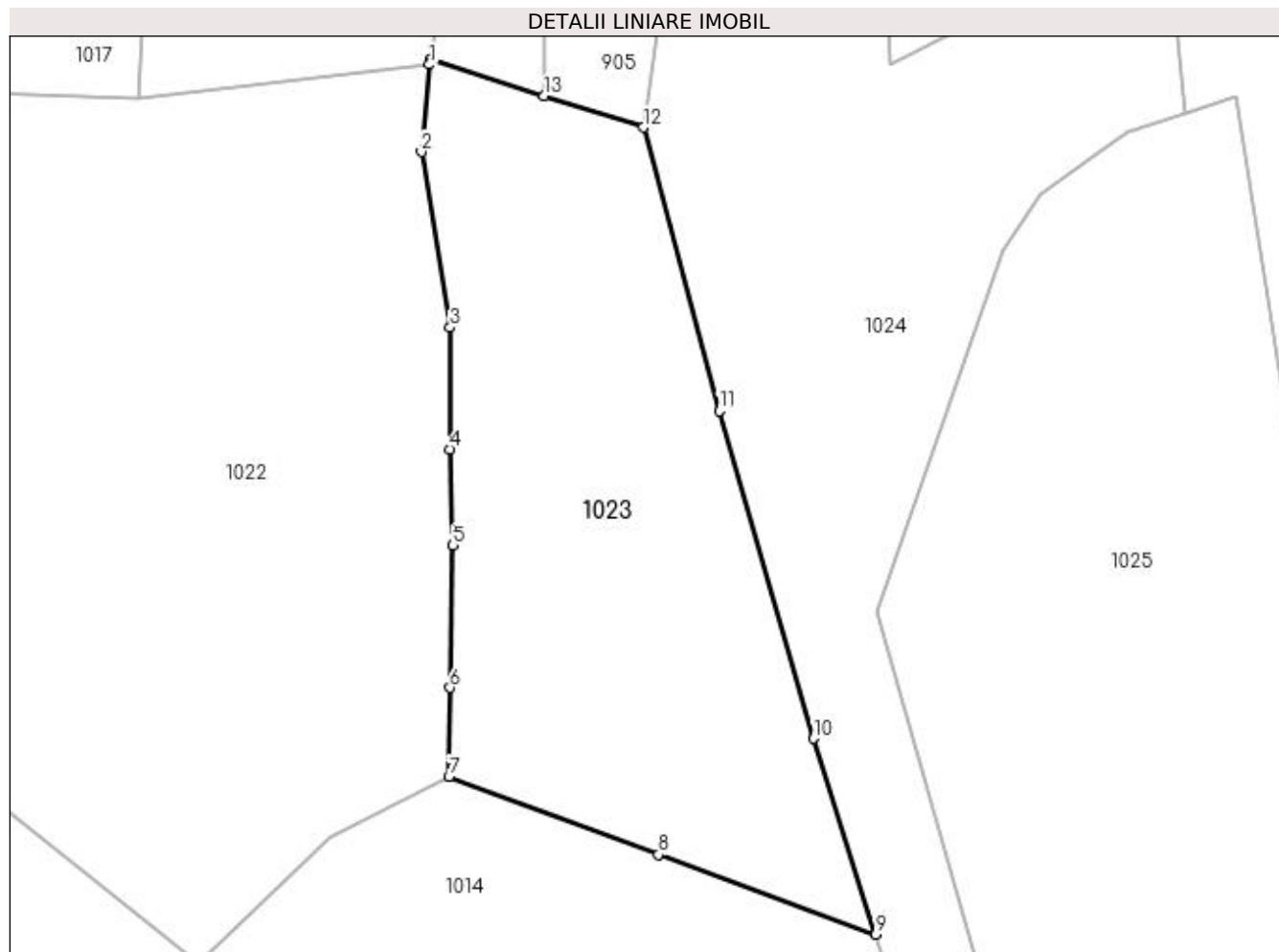
Inscrieri privind dezmembramintele dreptului de proprietate, drepturi reale de garanție și sarcini	Referințe
NU SUNT	

Anexa Nr. 1 La Partea I

Teren

Nr cadastral	Suprafața (mp)*	Observații / Referințe
	6.500	U.P. II, U.A. 23%

* Suprafața este determinată în planul de proiecție Stereo 70.



Date referitoare la teren

Crt	Categorie folosință	Intra vilan	Suprafața (mp)	Tarla	Parcelă	Nr. topo	Observații / Referințe
1	padure	NU	6.500	-	-	-	

Lungime Segmente

1) Valorile lungimilor segmentelor sunt obținute din proiecție în plan.

Punct început	X / Y	Punct sfârșit	X / Y	Lungime segment (** (m)
1	536.517,667 668.741,422	2	536.516,336 668.726,511	14.97
2	536.516,336 668.726,511	3	536.521,205 668.696,581	30.323
3	536.521,205 668.696,581	4	536.521,239 668.675,834	20.747
4	536.521,239 668.675,834	5	536.521,686 668.659,402	16.438
5	536.521,686 668.659,402	6	536.521,178 668.635,144	24.263

Punct început	X / Y	Punct sfârșit	X / Y	Lungime segment (** (m)
6	536.521,178 668.635,144	7	536.520,993 668.619,994	15.151
7	536.520,993 668.619,994	8	536.556,761 668.606,683	38.165
8	536.556,761 668.606,683	9	536.593,8 668.593,1	39.451
9	536.593,8 668.593,1	10	536.583,225 668.626,487	35.022
10	536.583,225 668.626,487	11	536.567,116 668.682,319	58.109
11	536.567,116 668.682,319	12	536.554,194 668.730,696	50.073
12	536.554,194 668.730,696	13	536.537,255 668.736,053	17.766
13	536.537,255 668.736,053	14	536.517,877 668.742,241	20.342
14	536.517,877 668.742,241	1	536.517,667 668.741,422	0.845

** Lungimile segmentelor sunt determinate în planul de proiecție Stereo 70 și sunt rotunjite la 1 milimetru.

*** Distanța dintre puncte este formată din segmente cumulate ce sunt mai mici decât valoarea 1 milimetru.

**DATE DESPRE IMOBILUL NR. 1024**

Oficiul de Cadastru și Publicitate Imobiliară SUCEAVA
Biroul de Cadastru și Publicitate Imobiliară Campulung Moldovenesc

A. Partea I. Descrierea imobilului

TEREN Extravilan

Adresa: Jud. Suceava, Loc numit Obcina

Nr. Crt	Nr cadastral Nr. topografic	Suprafața* (mp)	Observații / Referințe
A1	31924	12.120	Sector cadastral:57 Teren neimprejmuit; CF 31924, 34736, 31925, nr. top. 2004/8, 1911/3, parte din nr. top. 1911/7, 1911/8, U.P. II, U.A. 23%

B. Partea II. Proprietari și acte

Inscrieri privitoare la dreptul de proprietate și alte drepturi reale		Referințe
1024 / 30/10/2022		
Act Normativ nr. Hotărâre nr. 1.705, din 29/11/2006 emis de Guvernul României;		
B1	Intabulare, drept de PROPRIETATE, dobandit prin Lege, cota actuala 1/1 1) STATUL ROMÂN PRIN MINISTERUL MEDIULUI, APELOR ȘI PĂDURILOR - DOMENIUL PUBLIC, CIF: 16335444	A1
Act Normativ nr. Hotărâre nr. 1.705, din 29/11/2006 emis de Guvernul României (Act Normativ: Anexa nr. 3 - Inventarul centralizat al bunurilor din domeniul public al Statului, poziția nr. 1363; Act Normativ: Ordin Ministru nr. 496 din 09.03.2016 și Aviz CTAS nr. 140 din 04.06.2015 emise de Ministerul Apelor și Pădurilor; Act Administrativ; Declarație nr. 19147 din 12.12.2022 emis de Direcția Silvică Suceava.);		
B2	Intabulare, drept de ADMINISTRARE, dobandit prin Lege, cota actuala 1/1 1) REGIA NAȚIONALĂ A PĂDURILOR ROMSILVA RA, CIF:1590120, PRIN DIRECȚIA SILVICĂ SUCEAVA, CUI 714140, JUD. SUCEAVA, MUN. SUCEAVA, BLD. 1 MAI, NR.6	A1

C. Partea III. SARCINI .

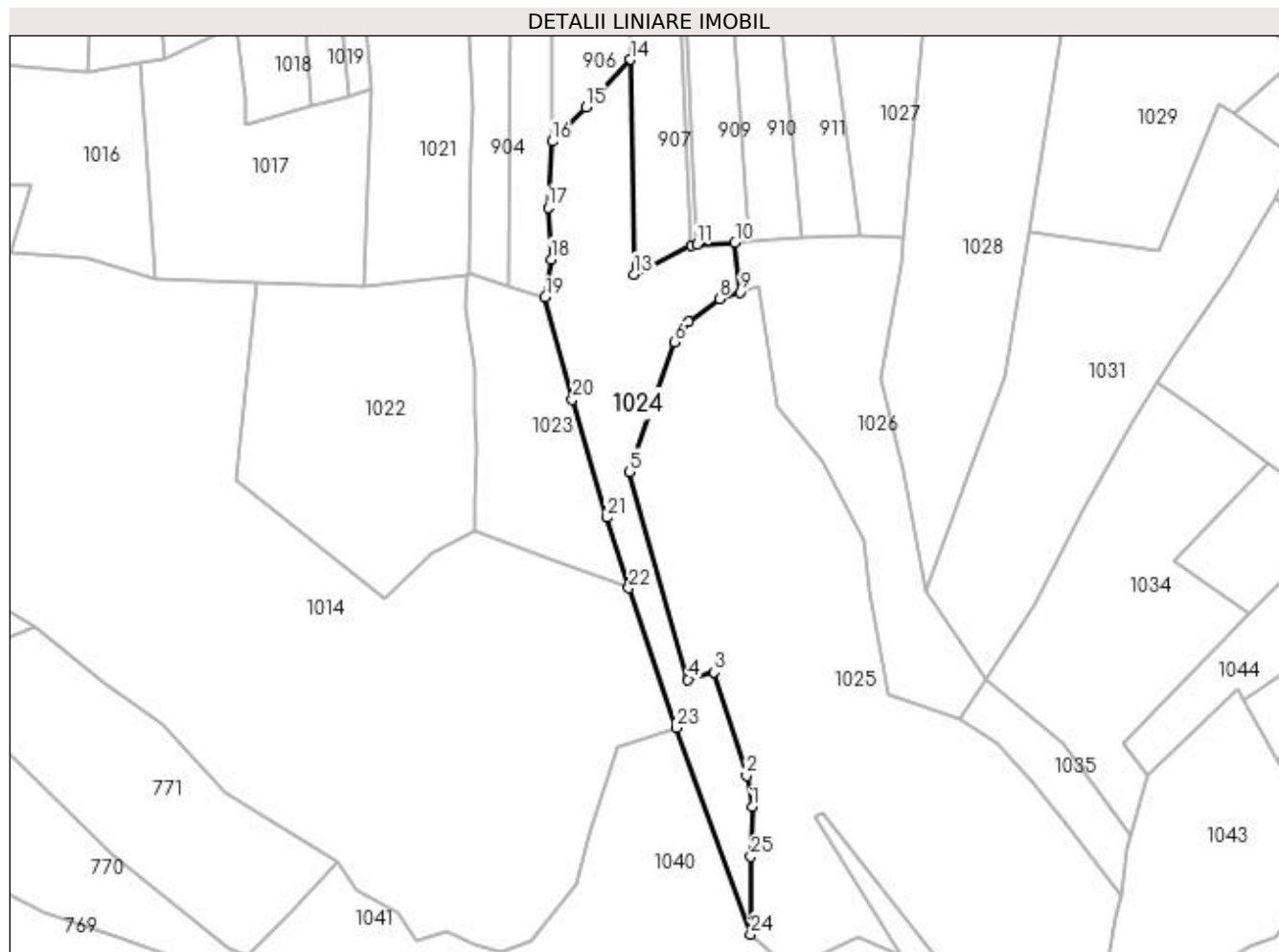
Inscrieri privind dezmembramintele dreptului de proprietate, drepturi reale de garanție și sarcini	Referințe
NU SUNT	

Anexa Nr. 1 La Partea I

Teren

Nr cadastral	Suprafața (mp)*	Observații / Referințe
31924	12.120	CF 31924, 34736, 31925, nr. top. 2004/8, 1911/3, parte din nr. top. 1911/7, 1911/8, U.P. II, U.A. 23%

* Suprafața este determinată în planul de proiecție Stereo 70.



Date referitoare la teren

Crt	Categorie folosință	Intra vilan	Suprafața (mp)	Tarla	Parcelă	Nr. topo	Observații / Referințe
1	padure	NU	12.120	-	-	-	

Lungime Segmente

1) Valorile lungimilor segmentelor sunt obținute din proiecție în plan.

Punct început	X / Y	Punct sfârșit	X / Y	Lungime segment (** (m)
1	536.652,149 668.489,601	2	536.649,587 668.504,325	14.945
3	536.634,279 668.553,26	4	536.621,836 668.549,835	12.906
5	536.594,088 668.648,118	6	536.615,44 668.709,612	65.095
7	536.621,908 668.719,278	8	536.636,616 668.729,904	18.145
9	536.646,557 668.733,179	10	536.644,058 668.756,693	23.646

Punct început	X / Y	Punct sfârșit	X / Y	Lungime segment (** (m)
2	536.649,587 668.504,325	3	536.634,279 668.553,26	51.273
4	536.621,836 668.549,835	5	536.594,088 668.648,118	102.125
6	536.615,44 668.709,612	7	536.621,908 668.719,278	11.63
8	536.636,616 668.729,904	9	536.646,557 668.733,179	10.467
10	536.644,058 668.756,693	11	536.625,982 668.755,678	18.104

Punct început	X / Y	Punct sfârșit	X / Y	Lungime segment (** (m)
11	536.625,982 668.755,678	12	536.623,349 668.755,355	2.653
13	536.596,204 668.741,525	14	536.594,584 668.843,195	101.683
15	536.573,481 668.820,766	16	536.557,52 668.804,48	22.803
17	536.555,568 668.773,246	18	536.556,922 668.748,643	24.64
19	536.554,194 668.730,696	20	536.567,116 668.682,319	50.073
21	536.583,225 668.626,487	22	536.593,8 668.593,1	35.022
23	536.616,379 668.526,997	24	536.651,403 668.429,201	103.878
25	536.651,61 668.466,002	1	536.652,149 668.489,601	23.605

Punct început	X / Y	Punct sfârșit	X / Y	Lungime segment (** (m)
12	536.623,349 668.755,355	13	536.596,204 668.741,525	30.465
14	536.594,584 668.843,195	15	536.573,481 668.820,766	30.796
16	536.557,52 668.804,48	17	536.555,568 668.773,246	31.295
18	536.556,922 668.748,643	19	536.554,194 668.730,696	18.153
20	536.567,116 668.682,319	21	536.583,225 668.626,487	58.109
22	536.593,8 668.593,1	23	536.616,379 668.526,997	69.853
24	536.651,403 668.429,201	25	536.651,61 668.466,002	36.802

** Lungimile segmentelor sunt determinate în planul de proiecție Stereo 70 și sunt rotunjite la 1 milimetru.

*** Distanța dintre puncte este formată din segmente cumulate ce sunt mai mici decât valoarea 1 milimetru.

**DATE DESPRE IMOBILUL NR. 1025**

Oficiul de Cadastru și Publicitate Imobiliară SUCEAVA
Biroul de Cadastru și Publicitate Imobiliară Campulung Moldovenesc

A. Partea I. Descrierea imobilului

TEREN Extravilan

Adresa: Jud. Suceava, Loc numit Obcina

Nr. Crt	Nr cadastral Nr. topografic	Suprafața* (mp)	Observații / Referințe
A1	31930	Din acte: 34.595 Masurata: 33.808	Sector cadastral:57 Teren neimprejmuț; Provenit din CF 31930, nr. cad. 31930, CF 31925, 31924, nr. top. 1911/3, parte din nr. top. 1911/7, 1911/8, CF nr. 35509, 35486, 35498 nr. top. 2003/3, 2003/2, 2003/1

B. Partea II. Proprietari și acte

Inscrieri privitoare la dreptul de proprietate și alte drepturi reale		Referințe
12732 / 19/08/2014		
Act Notarial nr. 1013, din 19/08/2014 emis de Scraba Horia Ilie;		
B1	Intabulare, drept de PROPRIETATEcu titlu de donatie, dobandit prin Conventie, cota actuala 1/1 1) CHIRIANAU MARIA	A1

C. Partea III. SARCINI .

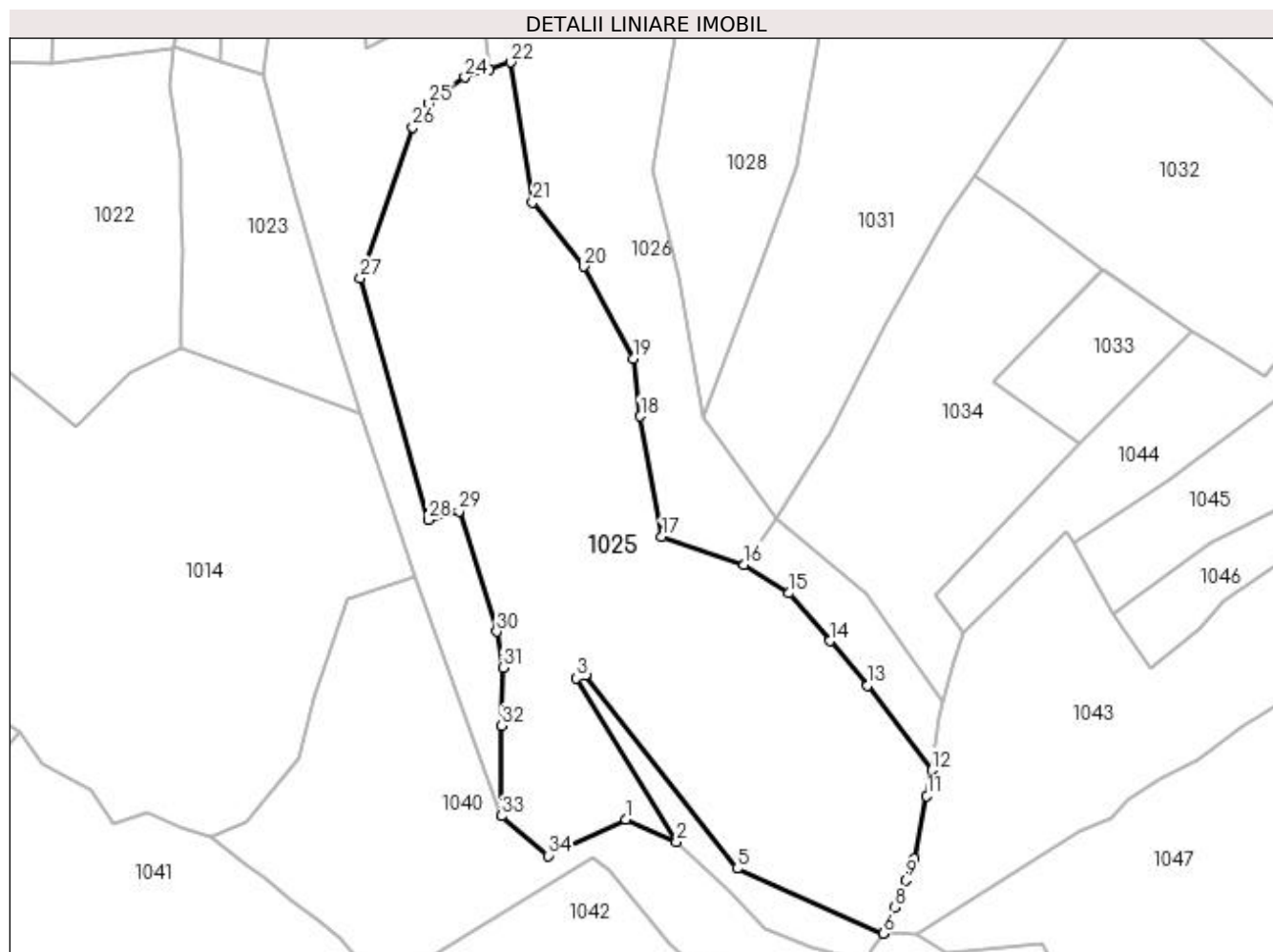
Inscrieri privind dezmembramintele dreptului de proprietate, drepturi reale de garanție și sarcini	Referințe
NU SUNT	

Anexa Nr. 1 La Partea I

Teren

Nr cadastral	Suprafața (mp)*	Observații / Referințe
31930	Din acte: 34.595 Masurata: 33.808	Provenit din CF 31930, nr. cad. 31930, CF 31925, 31924, nr. top. 1911/3, parte din nr. top. 1911/7, 1911/8, CF nr. 35509, 35486, 35498 nr. top. 2003/3, 2003/2, 2003/1

* Suprafața este determinată în planul de proiecție Stereo 70.



Date referitoare la teren

Crt	Categorie folosință	Intra vilan	Suprafața (mp)	Tarla	Parcelă	Nr. topo	Observații / Referințe
1	padure	NU	33.808	-	-	-	

Lungime Segmente

1) Valorile lungimilor segmentelor sunt obținute din proiecție în plan.

Punct început	X / Y	Punct sfârșit	X / Y	Lungime segment (** (m)
1	536.702,054 668.427,833	2	536.722,777 668.418,664	22.661
3	536.681,975 668.485,316	4	536.685,712 668.486,604	3.953
5	536.747,482 668.407,763	6	536.807,006 668.381,397	65.102
7	536.807,444 668.381,993	8	536.811,588 668.392,115	10.937

Punct început	X / Y	Punct sfârșit	X / Y	Lungime segment (** (m)
2	536.722,777 668.418,664	3	536.681,975 668.485,316	78.149
4	536.685,712 668.486,604	5	536.747,482 668.407,763	100.157
6	536.807,006 668.381,397	7	536.807,444 668.381,993	0.74
8	536.811,588 668.392,115	9	536.816,093 668.403,117	11.889

Punct început	X / Y	Punct sfârșit	X / Y	Lungime segment (** (m)
9	536.816,093 668.403,117	10	536.819,679 668.411,876	9.465
11	536.824,646 668.437,372	12	536.826,686 668.447,845	10.67
13	536.800,573 668.482,317	14	536.785,201 668.500,489	23.802
15	536.768,579 668.519,918	16	536.750,38 668.531,613	21.633
17	536.716,845 668.542,87	18	536.708,095 668.591,917	49.821
19	536.705,12 668.615,457	20	536.685,058 668.652,961	42.533
21	536.664,252 668.679,104	22	536.655,307 668.736,062	57.656
23	536.646,557 668.733,179	24	536.636,616 668.729,904	10.467
25	536.621,908 668.719,278	26	536.615,44 668.709,612	11.63
27	536.594,088 668.648,118	28	536.621,836 668.549,835	102.125
29	536.634,279 668.553,26	30	536.649,587 668.504,325	51.273
31	536.652,149 668.489,601	32	536.651,61 668.466,002	23.605
33	536.651,403 668.429,201	34	536.670,591 668.413,056	25.077

Punct început	X / Y	Punct sfârșit	X / Y	Lungime segment (** (m)
10	536.819,679 668.411,876	11	536.824,646 668.437,372	25.975
12	536.826,686 668.447,845	13	536.800,573 668.482,317	43.246
14	536.785,201 668.500,489	15	536.768,579 668.519,918	25.569
16	536.750,38 668.531,613	17	536.716,845 668.542,87	35.374
18	536.708,095 668.591,917	19	536.705,12 668.615,457	23.727
20	536.685,058 668.652,961	21	536.664,252 668.679,104	33.412
22	536.655,307 668.736,062	23	536.646,557 668.733,179	9.213
24	536.636,616 668.729,904	25	536.621,908 668.719,278	18.145
26	536.615,44 668.709,612	27	536.594,088 668.648,118	65.095
28	536.621,836 668.549,835	29	536.634,279 668.553,26	12.906
30	536.649,587 668.504,325	31	536.652,149 668.489,601	14.945
32	536.651,61 668.466,002	33	536.651,403 668.429,201	36.802
34	536.670,591 668.413,056	1	536.702,054 668.427,833	34.76

** Lungimile segmentelor sunt determinate în planul de proiecție Stereo 70 și sunt rotunjite la 1 milimetru.

*** Distanța dintre puncte este formată din segmente cumulate ce sunt mai mici decât valoarea 1 milimetru.

**DATE DESPRE IMOBILUL NR. 1026**

Oficiul de Cadastru și Publicitate Imobiliară SUCEAVA
Biroul de Cadastru și Publicitate Imobiliară Campulung Moldovenesc

A. Partea I. Descrierea imobilului

TEREN Extravilan

Adresa: Jud. Suceava, Loc numit Obcina

Nr. Crt	Nr cadastral Nr. topografic	Suprafața* (mp)	Observații / Referințe
A1	31923	10.000	Sector cadastral:57 Teren neimprejmuit; CF 31923, nr. top. 1911/2, U.P. II, U.A. 23

B. Partea II. Proprietari și acte

Inscrieri privitoare la dreptul de proprietate și alte drepturi reale	Referințe
1026 / 30/10/2022	
Act Administrativ nr. Titlu de proprietate nr. 291, din 25/06/1993 emis de Comisia Județeană Suceava;	
B1	A1
Intabulare, drept de PROPRIETATE, dobandit prin Reconstituire, cota actuala 1/1	
1) BEDRULE ROZALIA , LIPSĂ CNP 2) MOROSAN G. , LIPSĂ CNP 3) MOROSAN I. , LIPSĂ CNP 4) MOROSAN SILVESTRU , LIPSĂ CNP 5) SIMIONESCU M. , LIPSĂ CNP 6) VOROVEANU P. , LIPSĂ CNP	

C. Partea III. SARCINI .

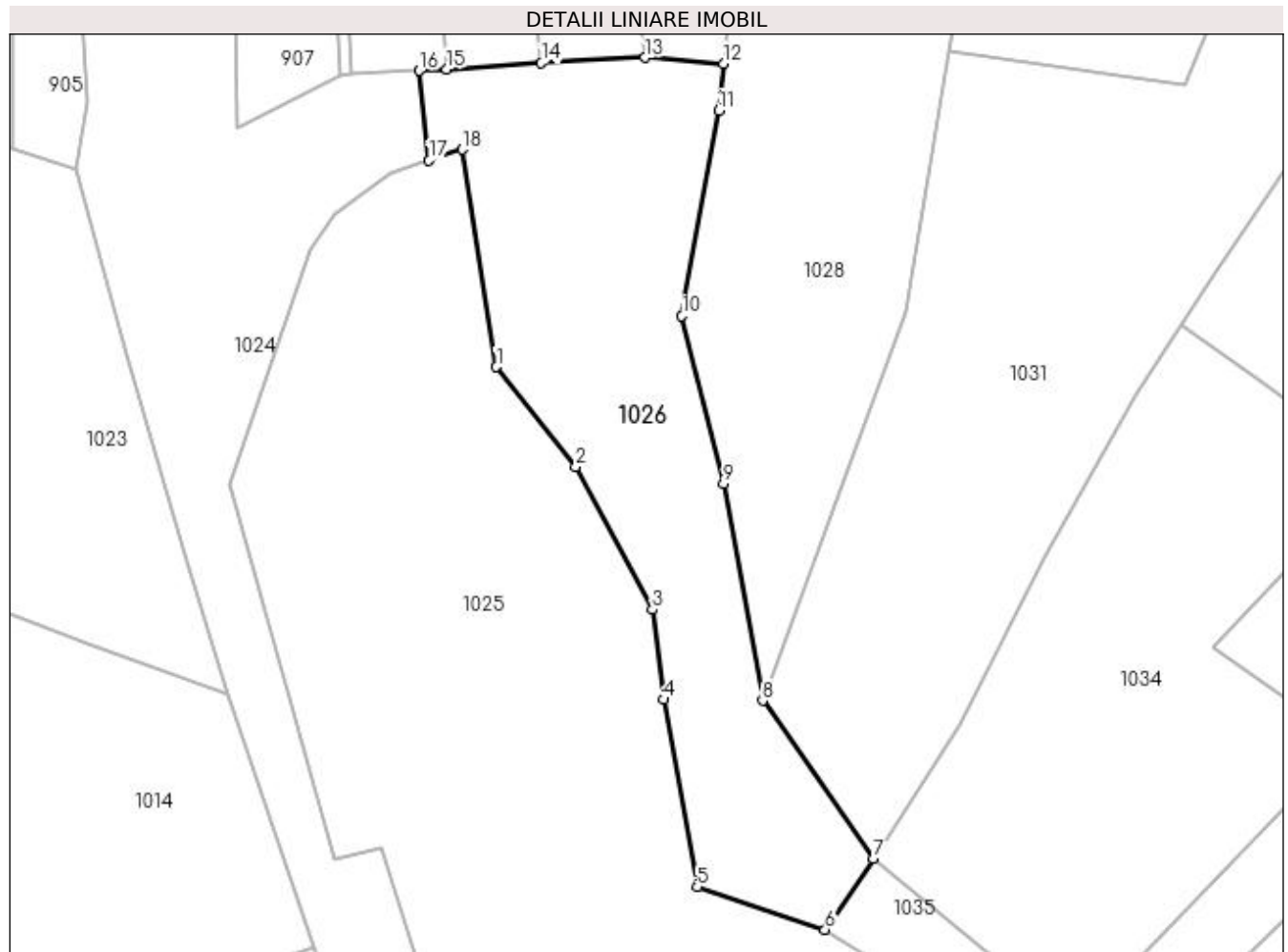
Inscrieri privind dezmembramintele dreptului de proprietate, drepturi reale de garanție și sarcini	Referințe
NU SUNT	

Anexa Nr. 1 La Partea I

Teren

Nr cadastral	Suprafața (mp)*	Observații / Referințe
31923	10.000	CF 31923, nr. top. 1911/2, U.P. II, U.A. 23

* Suprafața este determinată în planul de proiecție Stereo 70.



Date referitoare la teren

Crt	Categorie folosință	Intra vilan	Suprafața (mp)	Tarla	Parcelă	Nr. topo	Observații / Referințe
1	padure	NU	10.000	-	-	-	

Lungime Segmente

1) Valorile lungimilor segmentelor sunt obținute din proiecție în plan.

Punct început	X / Y	Punct sfârșit	X / Y	Lungime segment (** (m)
1	536.664,252 668.679,104	2	536.685,058 668.652,961	33.412
2	536.685,058 668.652,961	3	536.705,12 668.615,457	42.533
3	536.705,12 668.615,457	4	536.708,095 668.591,917	23.727
4	536.708,095 668.591,917	5	536.716,845 668.542,87	49.821
5	536.716,845 668.542,87	6	536.750,38 668.531,613	35.374

Punct început	X / Y	Punct sfârșit	X / Y	Lungime segment (** (m)
6	536.750,38 668.531,613	7	536.763,032 668.550,122	22.42
7	536.763,032 668.550,122	8	536.734,007 668.591,628	50.648
8	536.734,007 668.591,628	9	536.723,807 668.648,526	57.805
9	536.723,807 668.648,526	10	536.712,833 668.692,398	45.224
10	536.712,833 668.692,398	11	536.722,476 668.746,241	54.7
11	536.722,476 668.746,241	12	536.723,816 668.758,589	12.42
12	536.723,816 668.758,589	13	536.703,167 668.760,124	20.706
13	536.703,167 668.760,124	14	536.675,999 668.758,714	27.205
14	536.675,999 668.758,714	15	536.651,141 668.757,091	24.911
15	536.651,141 668.757,091	16	536.644,058 668.756,693	7.094
16	536.644,058 668.756,693	17	536.646,557 668.733,179	23.646
17	536.646,557 668.733,179	18	536.655,307 668.736,062	9.213
18	536.655,307 668.736,062	1	536.664,252 668.679,104	57.656

** Lungimile segmentelor sunt determinate în planul de proiecție Stereo 70 și sunt rotunjite la 1 milimetru.

*** Distanța dintre puncte este formată din segmente cumulate ce sunt mai mici decât valoarea 1 milimetru.

**DATE DESPRE IMOBILUL NR. 1027**

Oficiul de Cadastru și Publicitate Imobiliară SUCEAVA
Biroul de Cadastru și Publicitate Imobiliară Campulung Moldovenesc

A. Partea I. Descrierea imobilului

TEREN Extravilan

Adresa: Jud. Suceava, Loc numit Obcina

Nr. Crt	Nr cadastral Nr. topografic	Suprafața* (mp)	Observații / Referințe
A1		9.129	Sector cadastral:57 Teren neimprejmuit; U.P. II, U.A. 23%

B. Partea II. Proprietari și acte

Inscrieri privitoare la dreptul de proprietate și alte drepturi reale	Referințe
1027 / 30/10/2022	
Act Normativ nr. Hotărâre nr. 1.705, din 29/11/2006 emis de Guvernul României;	
B1	A1
Intabulare, drept de PROPRIETATE, dobandit prin Lege, cota actuala 1/1 1) STATUL ROMÂN PRIN MINISTERUL MEDIULUI, APELOR ȘI PĂDURILOR - DOMENIUL PUBLIC, CIF: 16335444	
Act Normativ nr. Hotărâre nr. 1.705, din 29/11/2006 emis de Guvernul României (Act Normativ: Anexa nr. 3 - Inventarul centralizat al bunurilor din domeniul public al Statului, poziția nr. 1363; Act Normativ: Ordin Ministru nr. 496 din 09.03.2016 și Aviz CTAS nr. 140 din 04.06.2015 emise de Ministerul Apelor și Pădurilor; Act Administrativ; Declarație nr. 19147 din 12.12.2022 emis de Direcția Silvică Suceava.);	
B2	A1
Intabulare, drept de ADMINISTRARE, dobandit prin Lege, cota actuala 1/1 1) REGIA NAȚIONALĂ A PĂDURILOR ROMSILVA RA, CIF:1590120, PRIN DIRECȚIA SILVICĂ SUCEAVA, CUI 714140, JUD. SUCEAVA, MUN. SUCEAVA, BLD. 1 MAI, NR.6	

C. Partea III. SARCINI .

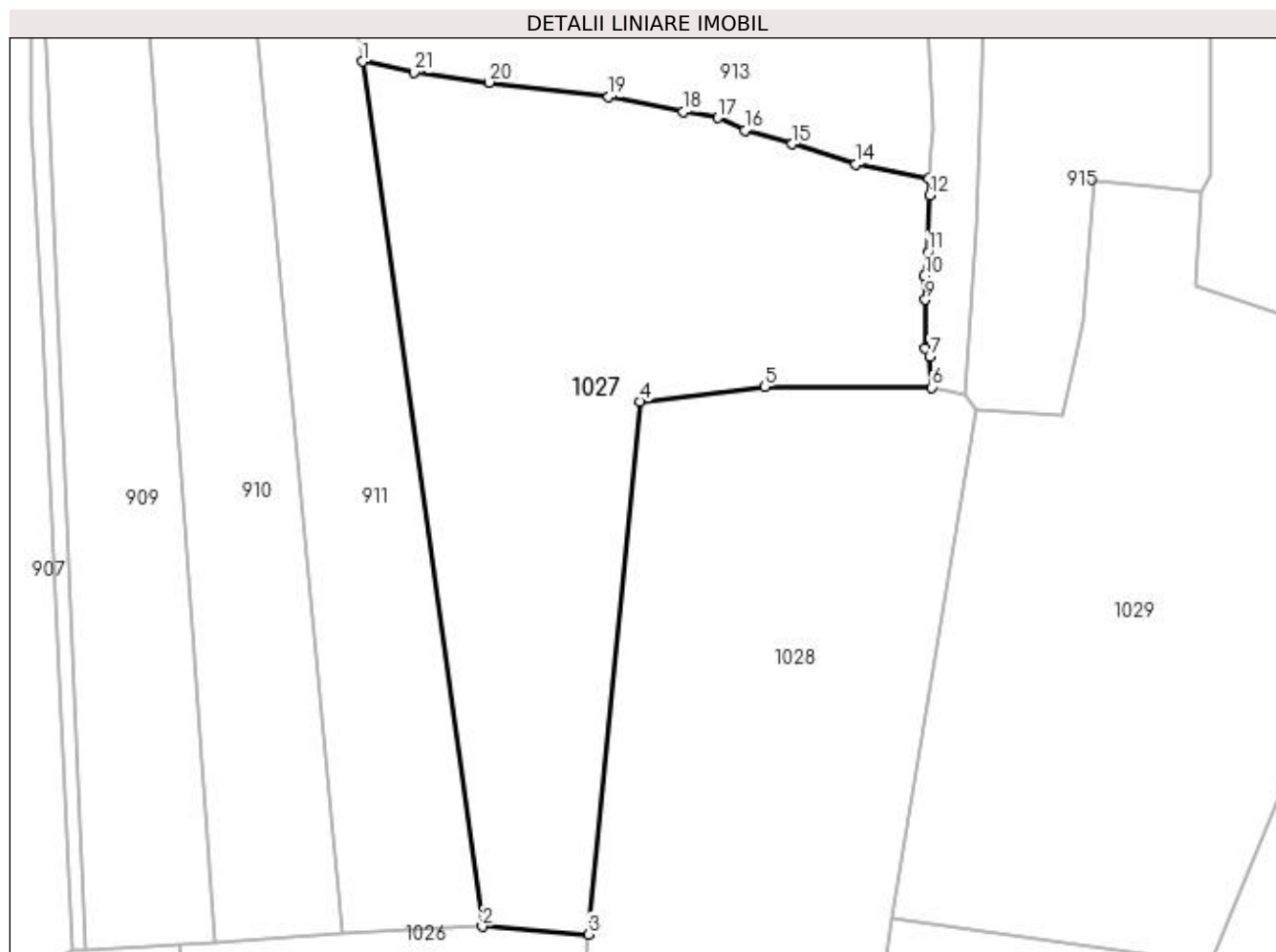
Inscrieri privind dezmembramintele dreptului de proprietate, drepturi reale de garanție și sarcini	Referințe
NU SUNT	

Anexa Nr. 1 La Partea I

Teren

Nr cadastral	Suprafața (mp)*	Observații / Referințe
	9.129	U.P. II, U.A. 23%

* Suprafața este determinată în planul de proiecție Stereo 70.



Date referitoare la teren

Crt	Categorie folosință	Intra vilan	Suprafața (mp)	Tarla	Parcelă	Nr. topo	Observații / Referințe
1	padure	NU	9.129	-	-	-	

Lungime Segmente

1) Valorile lungimilor segmentelor sunt obținute din proiecție în plan.

Punct început	X / Y	Punct sfârșit	X / Y	Lungime segment (** (m)
1	536.679,817 668.928,497	2	536.703,167 668.760,124	169.984
3	536.723,816 668.758,589	4	536.733,879 668.862,329	104.227
5	536.758,17 668.865,202	6	536.790,705 668.865,045	32.535
7	536.790,295 668.871,105	8	536.789,322 668.872,734	1.897
9	536.789,458 668.882,104	10	536.789,282 668.886,763	4.662

Punct început	X / Y	Punct sfârșit	X / Y	Lungime segment (** (m)
2	536.703,167 668.760,124	3	536.723,816 668.758,589	20.706
4	536.733,879 668.862,329	5	536.758,17 668.865,202	24.46
6	536.790,705 668.865,045	7	536.790,295 668.871,105	6.074
8	536.789,322 668.872,734	9	536.789,458 668.882,104	9.371
10	536.789,282 668.886,763	11	536.789,961 668.891,32	4.607

Punct început	X / Y	Punct sfârșit	X / Y	Lungime segment (** (m)
11	536.789,961 668.891,32	12	536.790,29 668.902,488	11.173
13	536.790,115 668.905,761	14	536.775,941 668.908,496	14.435
15	536.763,502 668.912,397	16	536.754,275 668.915,062	9.604
17	536.748,997 668.917,567	18	536.742,228 668.918,668	6.858
19	536.727,767 668.921,59	20	536.704,49 668.924,416	23.448
21	536.689,802 668.926,364	1	536.679,817 668.928,497	10.21

Punct început	X / Y	Punct sfârșit	X / Y	Lungime segment (** (m)
12	536.790,29 668.902,488	13	536.790,115 668.905,761	3.278
14	536.775,941 668.908,496	15	536.763,502 668.912,397	13.036
16	536.754,275 668.915,062	17	536.748,997 668.917,567	5.842
18	536.742,228 668.918,668	19	536.727,767 668.921,59	14.753
20	536.704,49 668.924,416	21	536.689,802 668.926,364	14.817

** Lungimile segmentelor sunt determinate în planul de proiecție Stereo 70 și sunt rotunjite la 1 milimetru.

*** Distanța dintre puncte este formată din segmente cumulate ce sunt mai mici decât valoarea 1 milimetru.

**DATE DESPRE IMOBILUL NR. 1028**

Oficiul de Cadastru și Publicitate Imobiliară SUCEAVA
Biroul de Cadastru și Publicitate Imobiliară Campulung Moldovenesc

A. Partea I. Descrierea imobilului

TEREN Extravilan

Adresa: Jud. Suceava, Loc numit Obcina

Nr. Crt	Nr cadastral Nr. topografic	Suprafața* (mp)	Observații / Referințe
A1		13.300	Sector cadastral:57 Teren neimprejmuit; U.P. II, U.A. 23

B. Partea II. Proprietari și acte

Inscrieri privitoare la dreptul de proprietate și alte drepturi reale		Referințe
1028 / 30/10/2022		
Act Administrativ nr. Titlu de proprietate nr. 649, din 22/03/2004 emis de Comisia Județeană Suceava;		
B1	Intabulare, drept de PROPRIETATE, dobândit prin Reconstituire, cota actuala 1/1	A1
	1) BÎRGĂUAN ȘTEFAN , LIPSĂ CNP 2) BÎRGOAN PETRU , LIPSĂ CNP 3) BÎRGOAN VLADIMIR , LIPSĂ CNP 4) BEDRULE IOAN , LIPSĂ CNP 5) SAVIN ELISAVETA , LIPSĂ CNP 6) ZLEVOACĂ AURELIA , LIPSĂ CNP	

C. Partea III. SARCINI .

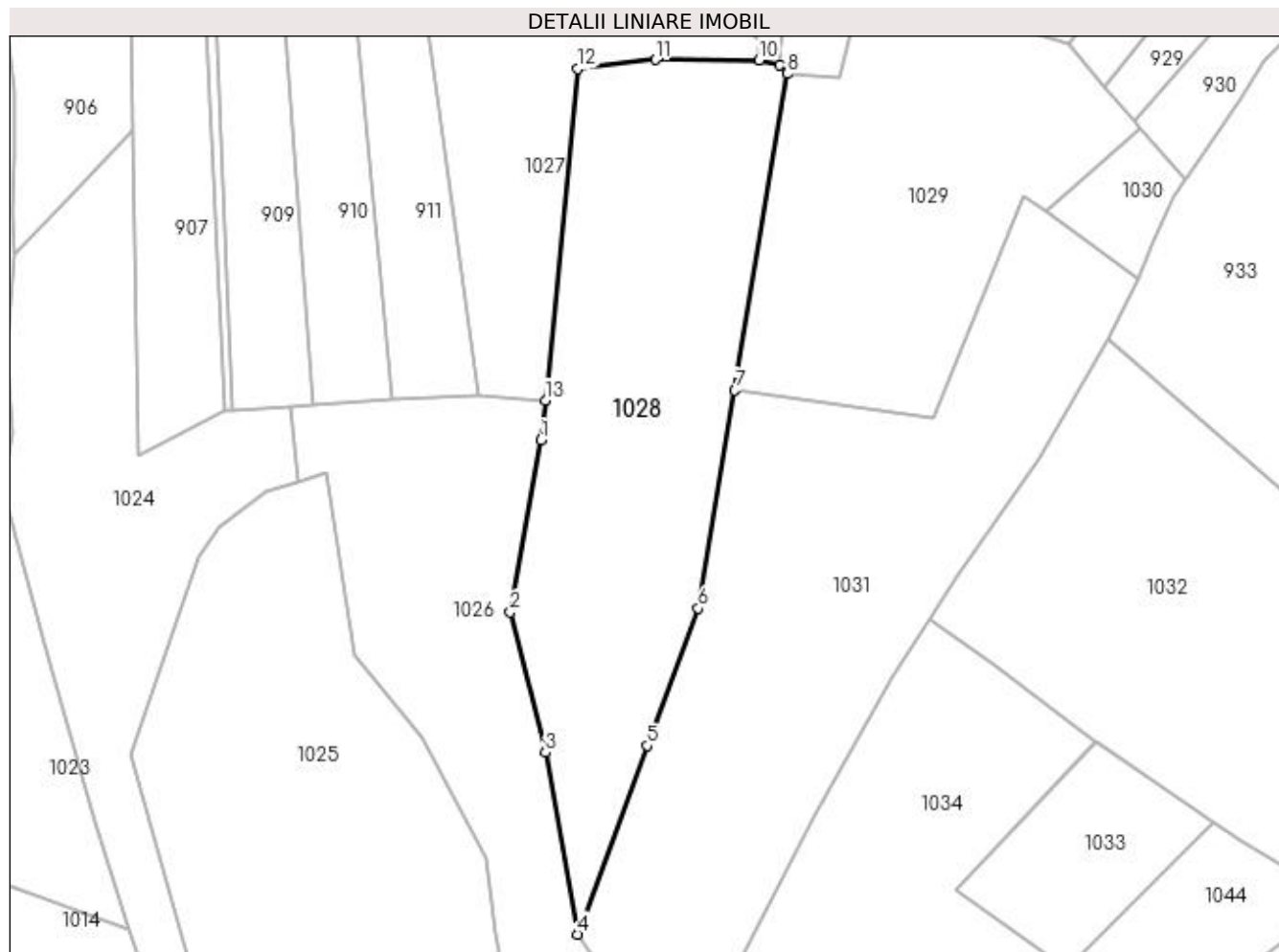
Inscrieri privind dezmembramintele dreptului de proprietate, drepturi reale de garanție și sarcini	Referințe
NU SUNT	

Anexa Nr. 1 La Partea I

Teren

Nr cadastral	Suprafața (mp)*	Observații / Referințe
	13.300	U.P. II, U.A. 23

* Suprafața este determinată în planul de proiecție Stereo 70.



Date referitoare la teren

Crt	Categorie folosință	Intra vilan	Suprafața (mp)	Tarla	Parcelă	Nr. topo	Observații / Referințe
1	padure	NU	13.300	-	-	-	

Lungime Segmente

1) Valorile lungimilor segmentelor sunt obținute din proiecție în plan.

Punct început	X / Y	Punct sfârșit	X / Y	Lungime segment (** (m)
1	536.722,476 668.746,241	2	536.712,833 668.692,398	54.7
2	536.712,833 668.692,398	3	536.723,807 668.648,526	45.224
3	536.723,807 668.648,526	4	536.734,007 668.591,628	57.805
4	536.734,007 668.591,628	5	536.755,658 668.650,587	62.809
5	536.755,658 668.650,587	6	536.771,613 668.693,595	45.872

Punct început	X / Y	Punct sfârșit	X / Y	Lungime segment (** (m)
6	536.771,613 668.693,595	7	536.783,081 668.761,754	69.117
7	536.783,081 668.761,754	8	536.799,378 668.860,826	100.403
8	536.799,378 668.860,826	9	536.797,062 668.863,565	3.587
9	536.797,062 668.863,565	10	536.790,705 668.865,045	6.527
10	536.790,705 668.865,045	11	536.758,17 668.865,202	32.535
11	536.758,17 668.865,202	12	536.733,879 668.862,329	24.46
12	536.733,879 668.862,329	13	536.723,816 668.758,589	104.227
13	536.723,816 668.758,589	1	536.722,476 668.746,241	12.42

** Lungimile segmentelor sunt determinate în planul de proiecție Stereo 70 și sunt rotunjite la 1 milimetru.

*** Distanța dintre puncte este formată din segmente cumulate ce sunt mai mici decât valoarea 1 milimetru.

**DATE DESPRE IMOBILUL NR. 1029**

Oficiul de Cadastru și Publicitate Imobiliară SUCEAVA
Biroul de Cadastru și Publicitate Imobiliară Campulung Moldovenesc

A. Partea I. Descrierea imobilului

TEREN Extravilan

Adresa: Jud. Suceava, Loc numit Obcina

Nr. Crt	Nr cadastral Nr. topografic	Suprafața* (mp)	Observații / Referințe
A1		10.471	Sector cadastral:57 Teren neimprejmuit; U.P. II, U.A. 23%

B. Partea II. Proprietari și acte

Inscrieri privitoare la dreptul de proprietate și alte drepturi reale		Referințe
1029 / 30/10/2022		
Act Normativ nr. Hotărâre nr. 1.705, din 29/11/2006 emis de Guvernul României;		
B1	Intabulare, drept de PROPRIETATE, dobandit prin Lege, cota actuala 1/1 1) STATUL ROMÂN PRIN MINISTERUL MEDIULUI, APELOR ȘI PĂDURILOR - DOMENIUL PUBLIC, CIF: 16335444	A1
Act Normativ nr. Hotărâre nr. 1.705, din 29/11/2006 emis de Guvernul României (Act Normativ: Anexa nr. 3 - Inventarul centralizat al bunurilor din domeniul public al Statului, poziția nr. 1363; Act Normativ: Ordin Ministru nr. 496 din 09.03.2016 și Aviz CTAS nr. 140 din 04.06.2015 emise de Ministerul Apelor și Pădurilor; Act Administrativ; Declarație nr. 19147 din 12.12.2022 emis de Direcția Silvică Suceava.);		
B2	Intabulare, drept de ADMINISTRARE, dobandit prin Lege, cota actuala 1/1 1) REGIA NAȚIONALĂ A PĂDURILOR ROMSILVA RA, CIF:1590120, PRIN DIRECȚIA SILVICĂ SUCEAVA, CUI 714140, JUD. SUCEAVA, MUN. SUCEAVA, BLD. 1 MAI, NR.6	A1

C. Partea III. SARCINI .

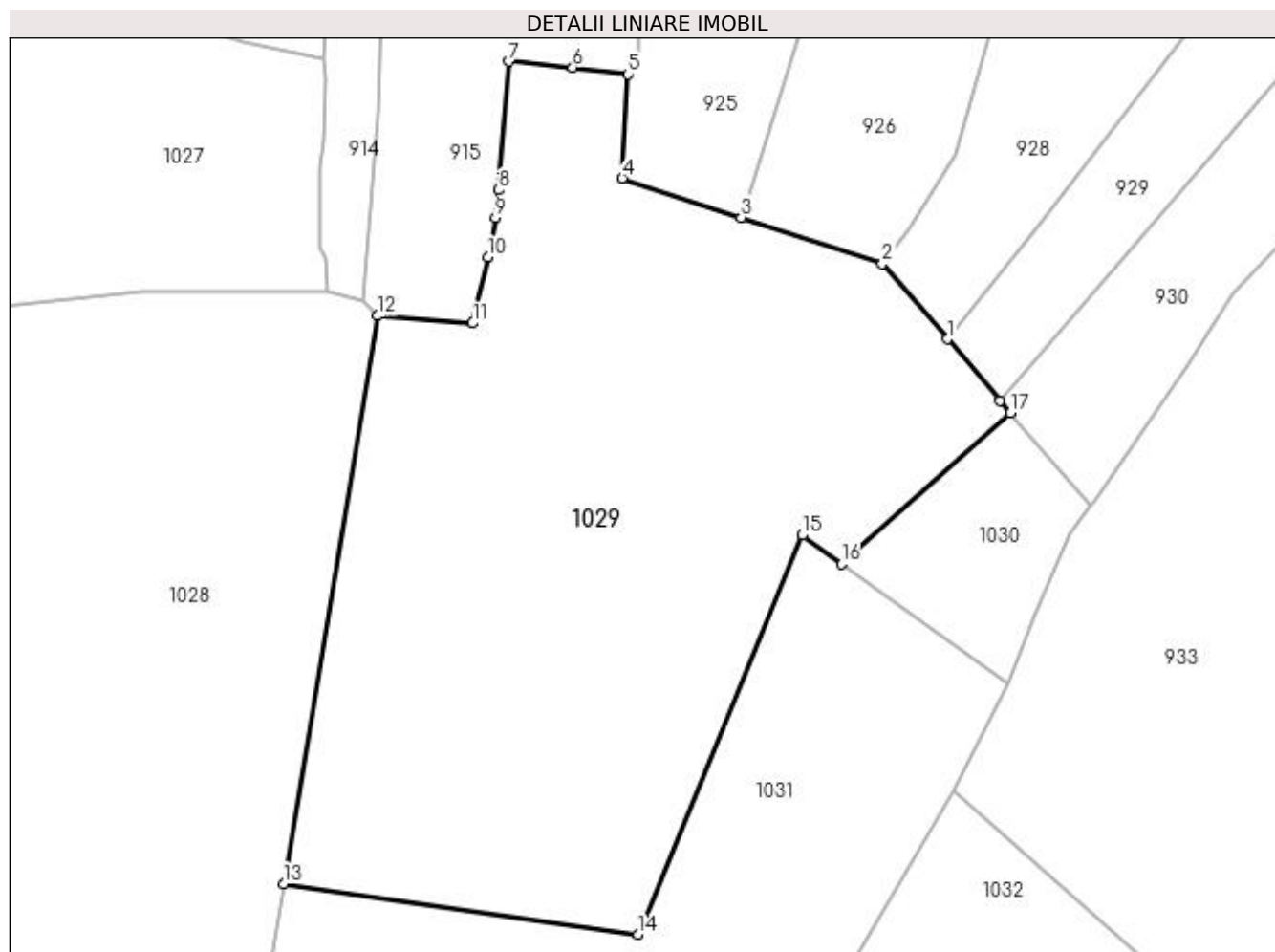
Inscrieri privind dezmembramintele dreptului de proprietate, drepturi reale de garanție și sarcini	Referințe
NU SUNT	

Anexa Nr. 1 La Partea I

Teren

Nr cadastral	Suprafața (mp)*	Observații / Referințe
	10.471	U.P. II, U.A. 23%

* Suprafața este determinată în planul de proiecție Stereo 70.



Date referitoare la teren

Crt	Categorie folosință	Intra vilan	Suprafața (mp)	Tarla	Parcelă	Nr. topo	Observații / Referințe
1	padure	NU	10.471	-	-	-	

Lungime Segmente

1) Valorile lungimilor segmentelor sunt obținute din proiecție în plan.

Punct început	X / Y	Punct sfârșit	X / Y	Lungime segment (** (m)
1	536.898,866 668.856,729	2	536.887,56 668.869,877	17.341
2	536.887,56 668.869,877	3	536.862,901 668.877,999	25.962
3	536.862,901 668.877,999	4	536.842,167 668.884,829	21.83
4	536.842,167 668.884,829	5	536.843,193 668.902,936	18.136
5	536.843,193 668.902,936	6	536.833,504 668.904,095	9.758

Punct început	X / Y	Punct sfârșit	X / Y	Lungime segment (** (m)
6	536.833,504 668.904,095	7	536.822,354 668.905,19	11.204
7	536.822,354 668.905,19	8	536.820,519 668.882,805	22.46
8	536.820,519 668.882,805	9	536.820,01 668.877,928	4.903
9	536.820,01 668.877,928	10	536.818,747 668.871,103	6.941
10	536.818,747 668.871,103	11	536.816,059 668.859,525	11.886
11	536.816,059 668.859,525	12	536.799,378 668.860,826	16.732
12	536.799,378 668.860,826	13	536.783,081 668.761,754	100.403
13	536.783,081 668.761,754	14	536.844,929 668.752,949	62.472
14	536.844,929 668.752,949	15	536.873,515 668.822,542	75.235
15	536.873,515 668.822,542	16	536.880,452 668.817,537	8.554
16	536.880,452 668.817,537	17	536.909,909 668.843,887	39.523
17	536.909,909 668.843,887	18	536.908,079 668.846,015	2.807
18	536.908,079 668.846,015	1	536.898,866 668.856,729	14.13

** Lungimile segmentelor sunt determinate în planul de proiecție Stereo 70 și sunt rotunjite la 1 milimetru.

*** Distanța dintre puncte este formată din segmente cumulate ce sunt mai mici decât valoarea 1 milimetru.

**DATE DESPRE IMOBILUL NR. 1030**

Oficiul de Cadastru și Publicitate Imobiliară SUCEAVA
Biroul de Cadastru și Publicitate Imobiliară Campulung Moldovenesc

A. Partea I. Descrierea imobilului

TEREN Extravilan

Adresa: Jud. Suceava, Loc numit Obcina

Nr. Crt	Nr cadastral Nr. topografic	Suprafața* (mp)	Observații / Referințe
A1		1.000	Sector cadastral:57 Teren neimprejmuit; U.P. II, U.A. 23

B. Partea II. Proprietari și acte

Inscrieri privitoare la dreptul de proprietate și alte drepturi reale		Referințe
1030 / 30/10/2022		
Act Administrativ nr. Titlu de proprietate nr. 19, din 08/03/1993 emis de Comisia Județeană Suceava;		
B1	Intabulare, drept de PROPRIETATE, dobandit prin Reconstituire, cota actuala 1/1 1) FORMINTE EUZEBIE, LIPSĂ CNP	A1

C. Partea III. SARCINI .

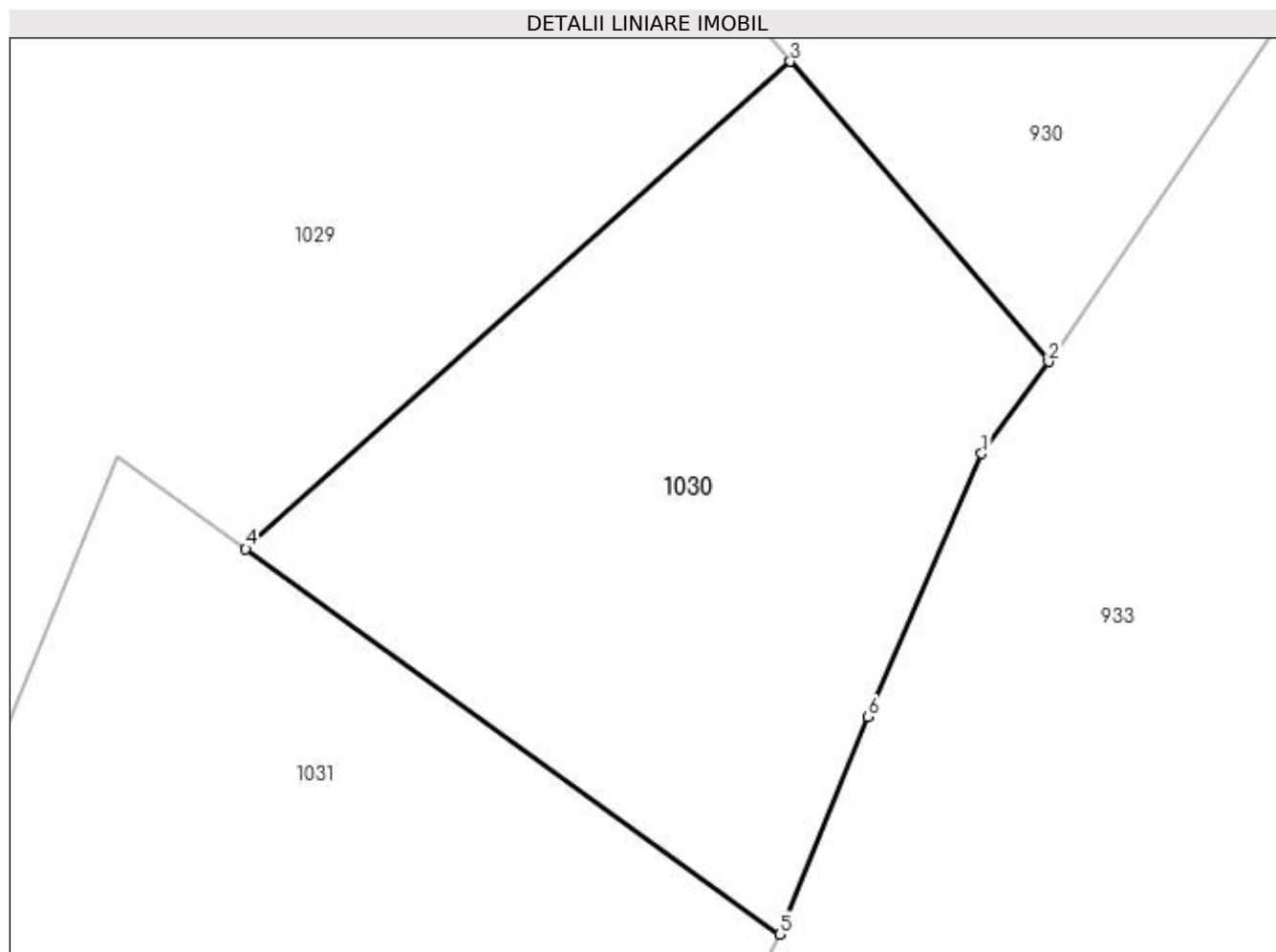
Inscrieri privind dezmembramintele dreptului de proprietate, drepturi reale de garanție și sarcini	Referințe
NU SUNT	

Anexa Nr. 1 La Partea I

Teren

Nr cadastral	Suprafața (mp)*	Observații / Referințe
	1.000	U.P. II, U.A. 23

* Suprafața este determinată în planul de proiecție Stereo 70.



Date referitoare la teren

Crt	Categorie folosință	Intra vilan	Suprafața (mp)	Tarla	Parcelă	Nr. topo	Observații / Referințe
1	padure	NU	1.000	-	-	-	

Lungime Segmente

1) Valorile lungimilor segmentelor sunt obținute din proiecție în plan.

Punct început	X / Y	Punct sfârșit	X / Y	Lungime segment (** (m)
1	536.920,266 668.822,688	2	536.923,874 668.827,647	6.133
2	536.923,874 668.827,647	3	536.909,909 668.843,887	21.419
3	536.909,909 668.843,887	4	536.880,452 668.817,537	39.523
4	536.880,452 668.817,537	5	536.909,346 668.796,689	35.63
5	536.909,346 668.796,689	6	536.914,124 668.808,447	12.692

Punct început	X / Y	Punct sfârșit	X / Y	Lungime segment (** (m)
6	536.914,124 668.808,447	1	536.920,266 668.822,688	15.509

** Lungimile segmentelor sunt determinate în planul de proiecție Stereo 70 și sunt rotunjite la 1 milimetru.

*** Distanța dintre puncte este formată din segmente cumulate ce sunt mai mici decât valoarea 1 milimetru.

**DATE DESPRE IMOBILUL NR. 1031**

Oficiul de Cadastru și Publicitate Imobiliară SUCEAVA
Biroul de Cadastru și Publicitate Imobiliară Campulung Moldovenesc

A. Partea I. Descrierea imobilului

TEREN Extravilan

Adresa: Jud. Suceava, Loc numit Obcina

Nr. Crt	Nr cadastral Nr. topografic	Suprafața* (mp)	Observații / Referințe
A1	31702	15.705	Sector cadastral:57 Teren neimprejmuit; Provenit din CF 31702, nr. cad. 31702

B. Partea II. Proprietari și acte

Inscrieri privitoare la dreptul de proprietate și alte drepturi reale	Referințe
722 / 23/01/2013	
Act Administrativ nr. 865, din 07/05/2012 emis de Comisia Județeană de Fond Funciar SUCEAVA;	
B1	A1
Intabulare, drept de PROPRIETATE, dobândit prin Reconstituire, cota actuala 1/1	
1) BABICI REVEICA 2) GRIGORE CRISTINA SIMONA 3) ANDRONACHI LIVIA 4) BALAN VIOREL 5) BALAN NICOLETA DEFUNCT:Da 6) COBEANU ZENAIDA-MINERVA 7) CORLAȚAN ILIE DEFUNCT:Da 8) CARLOANTA ELEONORA 9) CIOBOTARU NICOLETA 10) ERHAN SILVIU-CORNELIU 11) FLOCEA GHEORGHE 12) FLOCEA FILARET 13) FLOCEA MARIA 14) FLOCEA VICTOR 15) FUIOR IOAN 16) FRÂNCU DOINA 17) GRIGORE CĂTĂLIN 18) FUIOR LIVIU 19) NEUMOHR VIRGILIA 20) PORCILESCU-RAIA GEORGETA 21) LATIS NICOLAI 22) LEHACI RODICA 23) SOLONENCA OLTEA 24) ȘUIU PETRU 25) RAIA TEMISTOCLE DEFUNCT:Da 26) ȘANDRU SPERANȚA-DIANA	

C. Partea III. SARCINI .

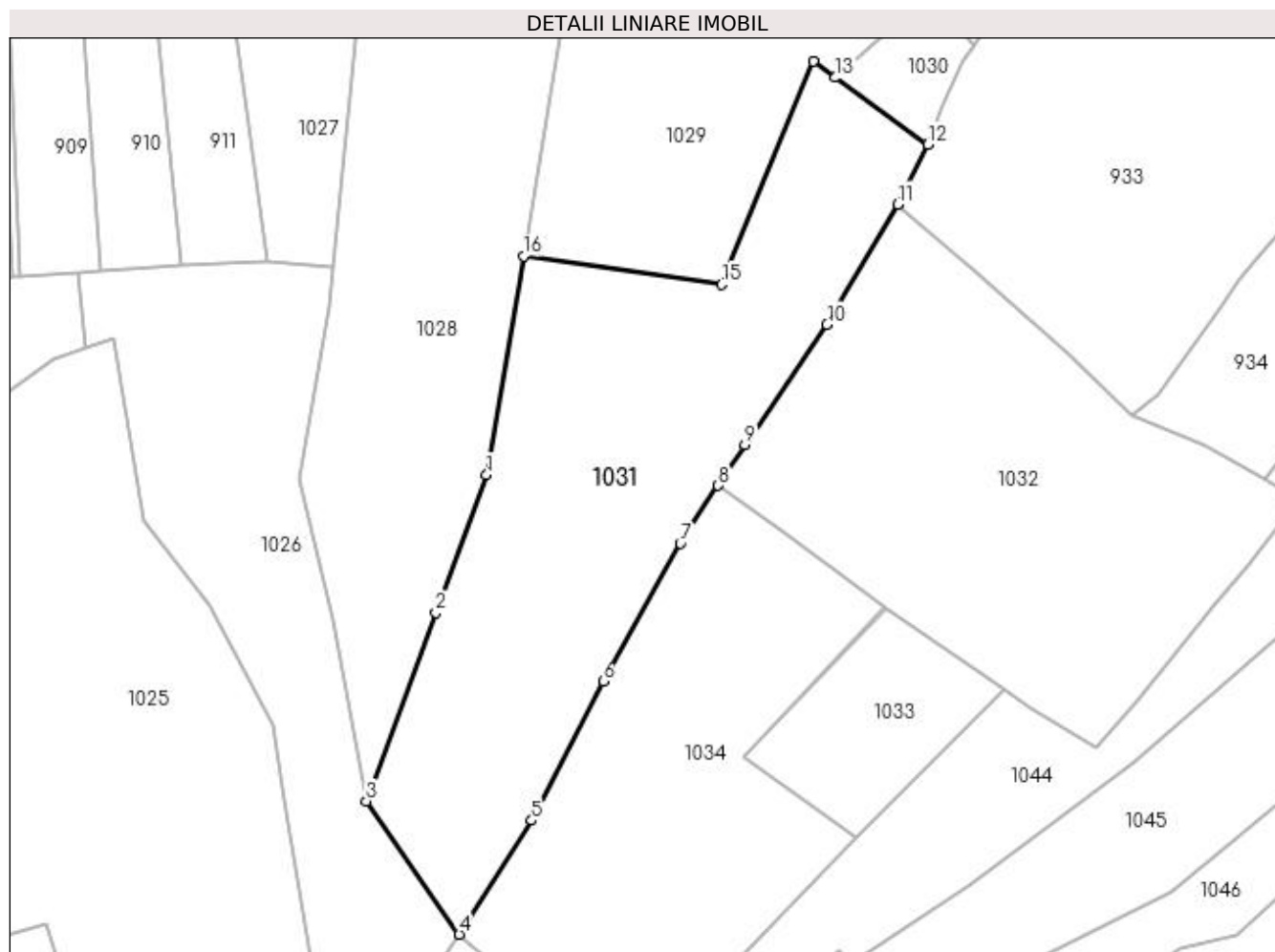
Inscrieri privind dezmembramintele dreptului de proprietate, drepturi reale de garanție și sarcini	Referințe
NU SUNT	

Anexa Nr. 1 La Partea I

Teren

Nr cadastral	Suprafața (mp)*	Observații / Referințe
31702	15.705	Provenit din CF 31702, nr. cad. 31702

* Suprafața este determinată în planul de proiecție Stereo 70.



Date referitoare la teren

Crt	Categorie folosință	Intravilan	Suprafața (mp)	Tarla	Parcelă	Nr. topo	Observații / Referințe
1	padure	NU	15.705	-	-	-	

Lungime Segmente

1) Valorile lungimilor segmentelor sunt obținute din proiecție în plan.

Punct început	X / Y	Punct sfârșit	X / Y	Lungime segment (** (m)
1	536.771,613 668.693,595	2	536.755,658 668.650,587	45.872
2	536.755,658 668.650,587	3	536.734,007 668.591,628	62.809
3	536.734,007 668.591,628	4	536.763,032 668.550,122	50.648
4	536.763,032 668.550,122	5	536.785,663 668.585,648	42.122
5	536.785,663 668.585,648	6	536.807,922 668.629,068	48.793

Punct început	X / Y	Punct sfârşit	X / Y	Lungime segment (** (m)
6	536.807,922 668.629,068	7	536.832,065 668.672,107	49.348
7	536.832,065 668.672,107	8	536.843,886 668.690,168	21.586
8	536.843,886 668.690,168	9	536.852,211 668.702,863	15.181
9	536.852,211 668.702,863	10	536.877,855 668.740,441	45.494
10	536.877,855 668.740,441	11	536.899,871 668.777,985	43.523
11	536.899,871 668.777,985	12	536.909,346 668.796,689	20.967
12	536.909,346 668.796,689	13	536.880,452 668.817,537	35.63
13	536.880,452 668.817,537	14	536.873,515 668.822,542	8.554
14	536.873,515 668.822,542	15	536.844,929 668.752,949	75.235
15	536.844,929 668.752,949	16	536.783,081 668.761,754	62.472
16	536.783,081 668.761,754	1	536.771,613 668.693,595	69.117

** Lungimile segmentelor sunt determinate în planul de proiecție Stereo 70 și sunt rotunjite la 1 milimetru.

*** Distanța dintre puncte este formată din segmente cumulate ce sunt mai mici decât valoarea 1 milimetru.

**DATE DESPRE IMOBILUL NR. 1032**

Oficiul de Cadastru și Publicitate Imobiliară SUCEAVA
Biroul de Cadastru și Publicitate Imobiliară Campulung Moldovenesc

A. Partea I. Descrierea imobilului

TEREN Extravilan

Adresa: Jud. Suceava, Loc numit Obcina

Nr. Crt	Nr cadastral Nr. topografic	Suprafața* (mp)	Observații / Referințe
A1	33415	14.700	Sector cadastral:57 Teren neimprejmuit; Provenit din CF 33415, nr. cad. 33415, CF 33428, nr. top. 1842/3, parte din nr. top. 1841/1

B. Partea II. Proprietari și acte

Inscrieri privitoare la dreptul de proprietate și alte drepturi reale	Referințe
2269 / 15/02/2018	
Act Notarial nr. 302, din 15/02/2018 emis de Rotaru Dorina;	
B1	A1
Intabulare, drept de PROPRIETATEcu titlu de donatie, dobandit prin Conventie, cota actuala 1/1 1) GRIGOREAN GHEORGHE	

C. Partea III. SARCINI .

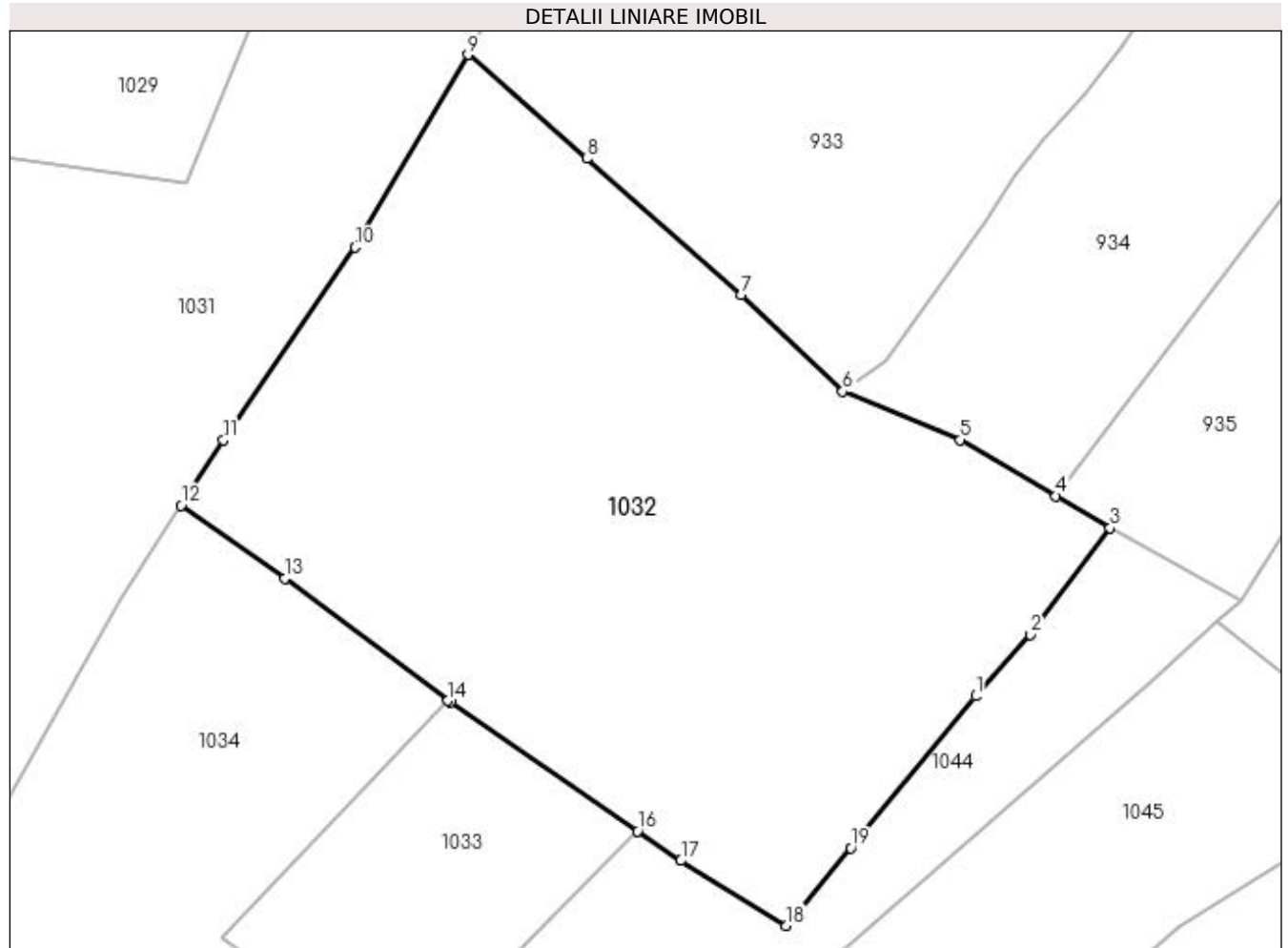
Inscrieri privind dezmembramintele dreptului de proprietate, drepturi reale de garanție și sarcini	Referințe
NU SUNT	

Anexa Nr. 1 La Partea I

Teren

Nr cadastral	Suprafața (mp)*	Observații / Referințe
33415	14.700	Provenit din CF 33415, nr. cad. 33415, CF 33428, nr. top. 1842/3, parte din nr. top. 1841/1

* Suprafața este determinată în planul de proiecție Stereo 70.



Date referitoare la teren

Crt	Categorie folosință	Intra vilan	Suprafața (mp)	Tarla	Parcelă	Nr. topo	Observații / Referințe
1	padure	NU	14.700	-	-	-	

Lungime Segmente

1) Valorile lungimilor segmentelor sunt obținute din proiecție în plan.

Punct început	X / Y	Punct sfârșit	X / Y	Lungime segment (** (m)
1	536.998,92 668.652,976	2	537.009,569 668.664,99	16.054
2	537.009,569 668.664,99	3	537.025,13 668.685,768	25.959
3	537.025,13 668.685,768	4	537.014,588 668.691,961	12.226
4	537.014,588 668.691,961	5	536.995,945 668.702,914	21.622
5	536.995,945 668.702,914	6	536.972,988 668.712,36	24.824

Punct început	X / Y	Punct sfârşit	X / Y	Lungime segment (** (m)
6	536.972,988 668.712,36	7	536.953,133 668.731,176	27.354
7	536.953,133 668.731,176	8	536.923,04 668.757,703	40.116
8	536.923,04 668.757,703	9	536.899,871 668.777,985	30.792
9	536.899,871 668.777,985	10	536.877,855 668.740,441	43.523
10	536.877,855 668.740,441	11	536.852,211 668.702,863	45.494
11	536.852,211 668.702,863	12	536.843,886 668.690,168	15.181
12	536.843,886 668.690,168	13	536.864,114 668.675,908	24.749
13	536.864,114 668.675,908	14	536.896,01 668.652,099	39.802
14	536.896,01 668.652,099	15	536.896,433 668.651,784	0.527
15	536.896,433 668.651,784	16	536.932,974 668.626,683	44.332
16	536.932,974 668.626,683	17	536.941,404 668.620,893	10.227
17	536.941,404 668.620,893	18	536.961,999 668.608,229	24.177
18	536.961,999 668.608,229	19	536.974,595 668.623,351	19.681
19	536.974,595 668.623,351	1	536.998,92 668.652,976	38.332

** Lungimile segmentelor sunt determinate în planul de proiecție Stereo 70 și sunt rotunjite la 1 milimetru.

*** Distanța dintre puncte este formată din segmente cumulate ce sunt mai mici decât valoarea 1 milimetru.

**DATE DESPRE IMOBILUL NR. 1033**

Oficiul de Cadastru și Publicitate Imobiliară SUCEAVA
Biroul de Cadastru și Publicitate Imobiliară Campulung Moldovenesc

A. Partea I. Descrierea imobilului

TEREN Extravilan

Adresa: Jud. Suceava, Loc numit Obcina

Nr. Crt	Nr cadastral Nr. topografic	Suprafața* (mp)	Observații / Referințe
A1	33428	2.800	Sector cadastral:57 Teren neimprejmuț; CF 33428, parte din nr. top. 1841/1, U.P. II, U.A. 23%

B. Partea II. Proprietari și acte

Inscrieri privitoare la dreptul de proprietate și alte drepturi reale		Referințe
1033 / 30/10/2022		
Act Administrativ nr. Titlu de proprietate nr. 637, din 23/02/2004 emis de Comisia Județeană Suceava;		
B1	Intabulare, drept de PROPRIETATE, dobandit prin Reconstituire, cota actuala 1/1 1) GRIGOREAN MARIA, LIPSĂ CNP	A1

C. Partea III. SARCINI .

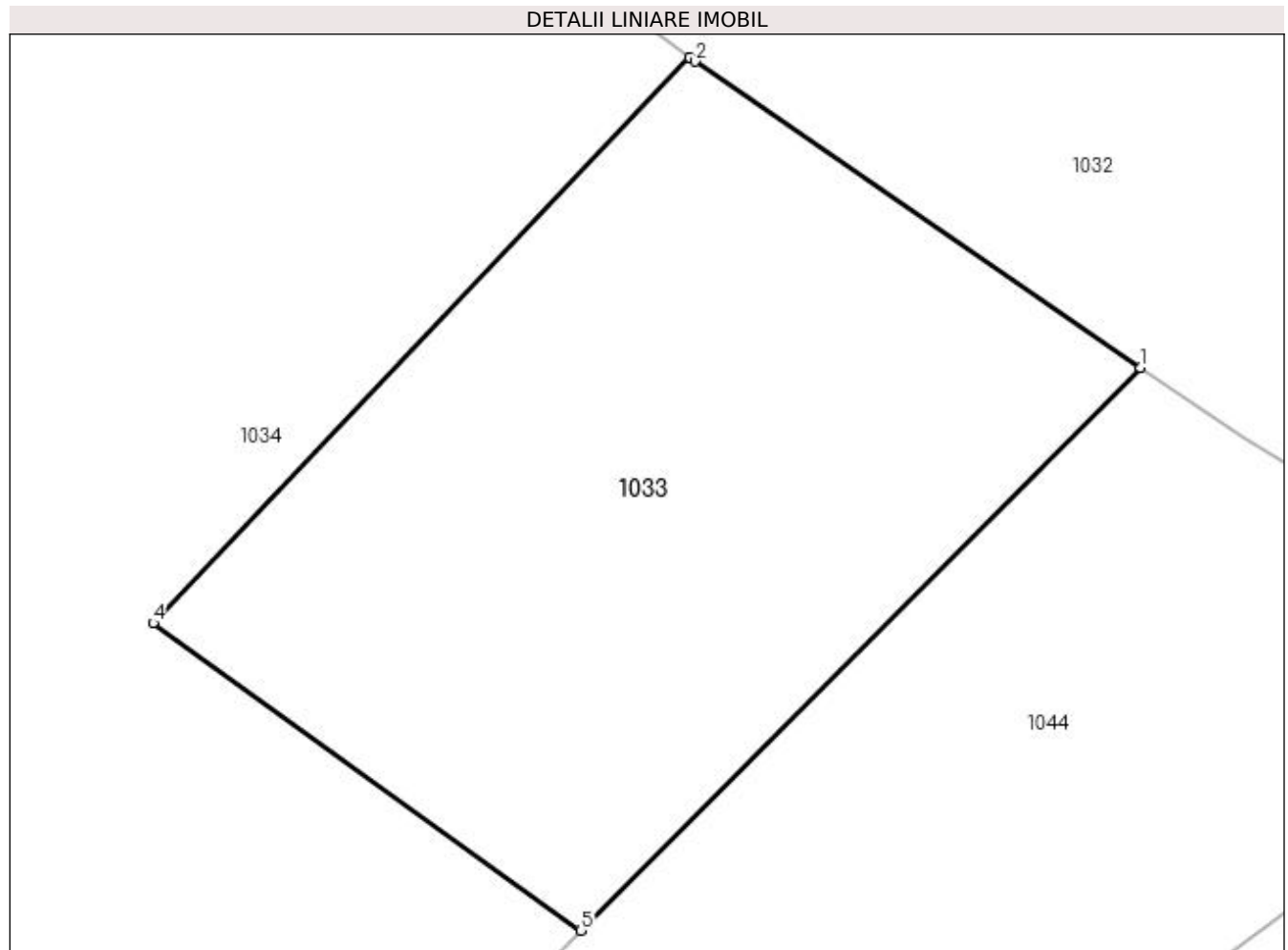
Inscrieri privind dezmembramintele dreptului de proprietate, drepturi reale de garanție și sarcini	Referințe
NU SUNT	

Anexa Nr. 1 La Partea I

Teren

Nr cadastral	Suprafața (mp)*	Observații / Referințe
33428	2.800	CF 33428, parte din nr. top. 1841/1, U.P. II, U.A. 23%

* Suprafața este determinată în planul de proiecție Stereo 70.



Date referitoare la teren

Crt	Categorie folosință	Intra vilan	Suprafața (mp)	Tarla	Parcelă	Nr. topo	Observații / Referințe
1	padure	NU	2.800	-	-	-	

Lungime Segmente

1) Valorile lungimilor segmentelor sunt obținute din proiecție în plan.

Punct început	X / Y	Punct sfârșit	X / Y	Lungime segment (** (m)
1	536.932,974 668.626,683	2	536.896,433 668.651,784	44.332
2	536.896,433 668.651,784	3	536.896,01 668.652,099	0.527
3	536.896,01 668.652,099	4	536.852,009 668.605,788	63.881
4	536.852,009 668.605,788	5	536.887,064 668.580,61	43.16
5	536.887,064 668.580,61	1	536.932,974 668.626,683	65.042

**** Lungimile segmentelor sunt determinate în planul de proiecție Stereo 70 și sunt rotunjite la 1 milimetru.**

***** Distanța dintre puncte este formată din segmente cumulate ce sunt mai mici decât valoarea 1 milimetru.**

**DATE DESPRE IMOBILUL NR. 1034**

Oficiul de Cadastru și Publicitate Imobiliară SUCEAVA
Biroul de Cadastru și Publicitate Imobiliară Campulung Moldovenesc

A. Partea I. Descrierea imobilului

TEREN Extravilan

Adresa: Jud. Suceava, Loc numit Obcina

Nr. Crt	Nr cadastral Nr. topografic	Suprafața* (mp)	Observații / Referințe
A1	33428	12.273	Sector cadastral:57 Teren neimprejmuit; CF 33428, parte din nr. top. 1841/1, U.P. II, U.A. 23%

B. Partea II. Proprietari și acte

Inscrieri privitoare la dreptul de proprietate și alte drepturi reale	Referințe
1034 / 30/10/2022	
Act Normativ nr. Hotărâre nr. 1.705, din 29/11/2006 emis de Guvernul României;	
B1	A1
Intabulare, drept de PROPRIETATE, dobandit prin Lege, cota actuala 1/1 1) STATUL ROMÂN PRIN MINISTERUL MEDIULUI, APELOR ȘI PĂDURILOR - DOMENIUL PUBLIC, CIF: 16335444	
Act Normativ nr. Hotărâre nr. 1.705, din 29/11/2006 emis de Guvernul României (Act Normativ: Anexa nr. 3 - Inventarul centralizat al bunurilor din domeniul public al Statului, poziția nr. 1363; Act Normativ: Ordin Ministru nr. 496 din 09.03.2016 și Aviz CTAS nr. 140 din 04.06.2015 emise de Ministerul Apelor și Pădurilor; Act Administrativ; Declarație nr. 19147 din 12.12.2022 emis de Direcția Silvică Suceava.);	
B2	A1
Intabulare, drept de ADMINISTRARE, dobandit prin Lege, cota actuala 1/1 1) REGIA NAȚIONALĂ A PĂDURILOR ROMSILVA RA, CIF:1590120, PRIN DIRECȚIA SILVICĂ SUCEAVA, CUI 714140, JUD. SUCEAVA, MUN. SUCEAVA, BLD. 1 MAI, NR.6	

C. Partea III. SARCINI .

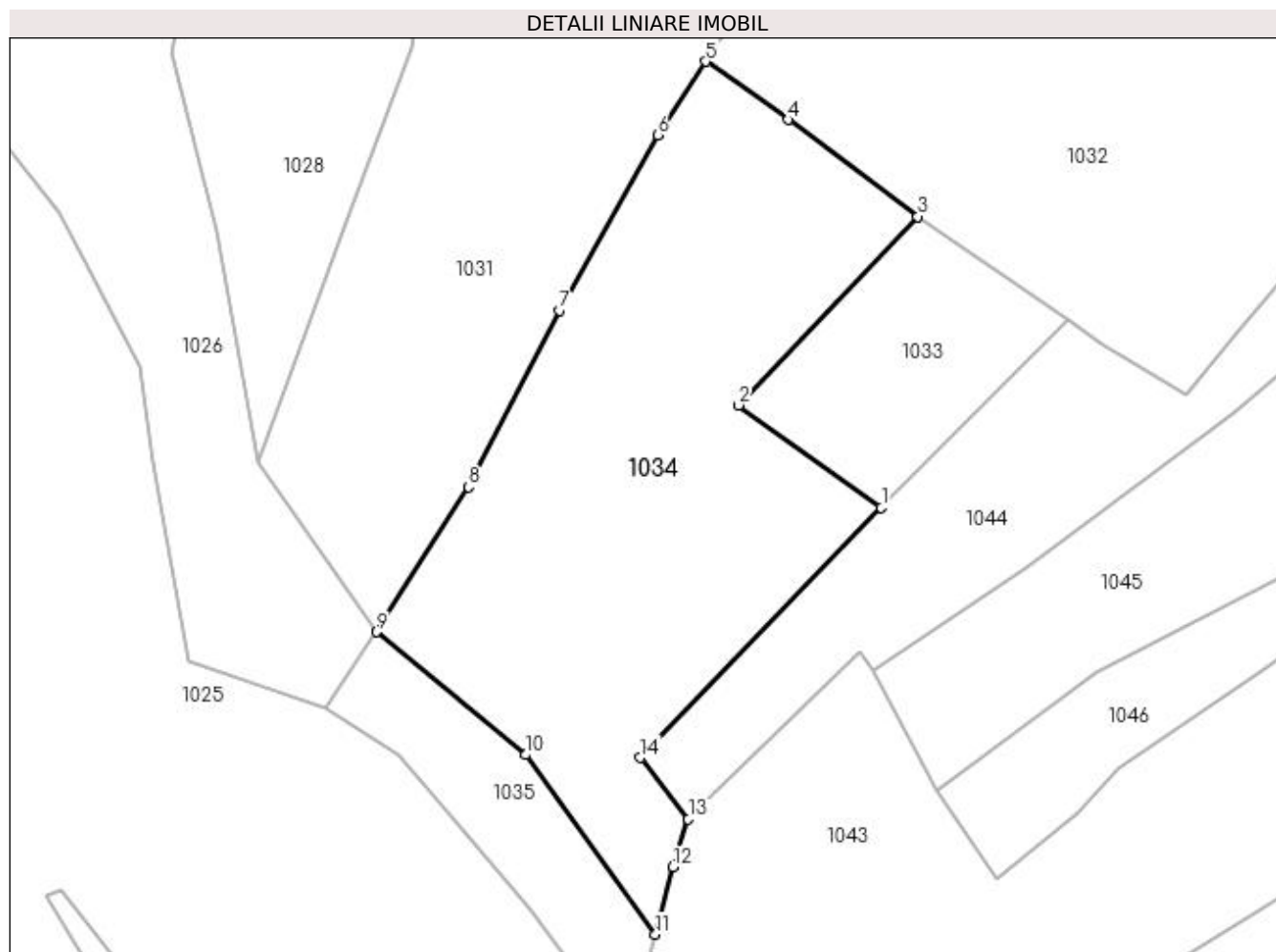
Inscrieri privind dezmembramintele dreptului de proprietate, drepturi reale de garanție și sarcini	Referințe
NU SUNT	

Anexa Nr. 1 La Partea I

Teren

Nr cadastral	Suprafața (mp)*	Observații / Referințe
33428	12.273	CF 33428, parte din nr. top. 1841/1, U.P. II, U.A. 23%

* Suprafața este determinată în planul de proiecție Stereo 70.



Date referitoare la teren

Crt	Categorie folosință	Intra vilan	Suprafața (mp)	Tarla	Parcelă	Nr. topo	Observații / Referințe
1	padure	NU	12.273	-	-	-	

Lungime Segmente

1) Valorile lungimilor segmentelor sunt obținute din proiecție în plan.

Punct început	X / Y	Punct sfârșit	X / Y	Lungime segment (** (m)
1	536.887,064 668.580,61	2	536.852,009 668.605,788	43.16
2	536.852,009 668.605,788	3	536.896,01 668.652,099	63.881
3	536.896,01 668.652,099	4	536.864,114 668.675,908	39.802
4	536.864,114 668.675,908	5	536.843,886 668.690,168	24.749
5	536.843,886 668.690,168	6	536.832,065 668.672,107	21.586

Punct început	X / Y	Punct sfârşit	X / Y	Lungime segment (** (m)
6	536.832,065 668.672,107	7	536.807,922 668.629,068	49.348
7	536.807,922 668.629,068	8	536.785,663 668.585,648	48.793
8	536.785,663 668.585,648	9	536.763,032 668.550,122	42.122
9	536.763,032 668.550,122	10	536.799,588 668.519,942	47.404
10	536.799,588 668.519,942	11	536.831,539 668.475,881	54.426
11	536.831,539 668.475,881	12	536.835,91 668.492,455	17.141
12	536.835,91 668.492,455	13	536.839,631 668.504,205	12.325
13	536.839,631 668.504,205	14	536.827,841 668.519,224	19.094
14	536.827,841 668.519,224	1	536.887,064 668.580,61	85.297

** Lungimile segmentelor sunt determinate în planul de proiecție Stereo 70 și sunt rotunjite la 1 milimetru.

*** Distanța dintre puncte este formată din segmente cumulate ce sunt mai mici decât valoarea 1 milimetru.

**DATE DESPRE IMOBILUL NR. 1035**

Oficiul de Cadastru și Publicitate Imobiliară SUCEAVA
Biroul de Cadastru și Publicitate Imobiliară Câmpulung Moldovenesc

A. Partea I. Descrierea imobilului

TEREN Extravilan

Adresa: Jud. Suceava, Loc numit Obcina

Nr. Crt	Nr cadastral Nr. topografic	Suprafața* (mp)	Observații / Referințe
A1	35490	Din acte: 3.685 Masurata: 2.314	Sector cadastral:57 Teren neimprejmuit; Provenit din CF 35490, nr. top. 2003

B. Partea II. Proprietari și acte

Inscrieri privitoare la dreptul de proprietate și alte drepturi reale	Referințe
1123 / 10/07/2001	
Hotarare Judecatoreasca nr. Sentință Civilă nr. 3320, din 04/11/1994 emis de Judecătoria Câmpulung Moldovenesc;	
B1	Intabulare, drept de PROPRIETATE, dobandit prin Hotarare Judecatoreasca, cota actuala 1/1 1) MOROSAN SILVESTRU, LIPSĂ CNP

C. Partea III. SARCINI .

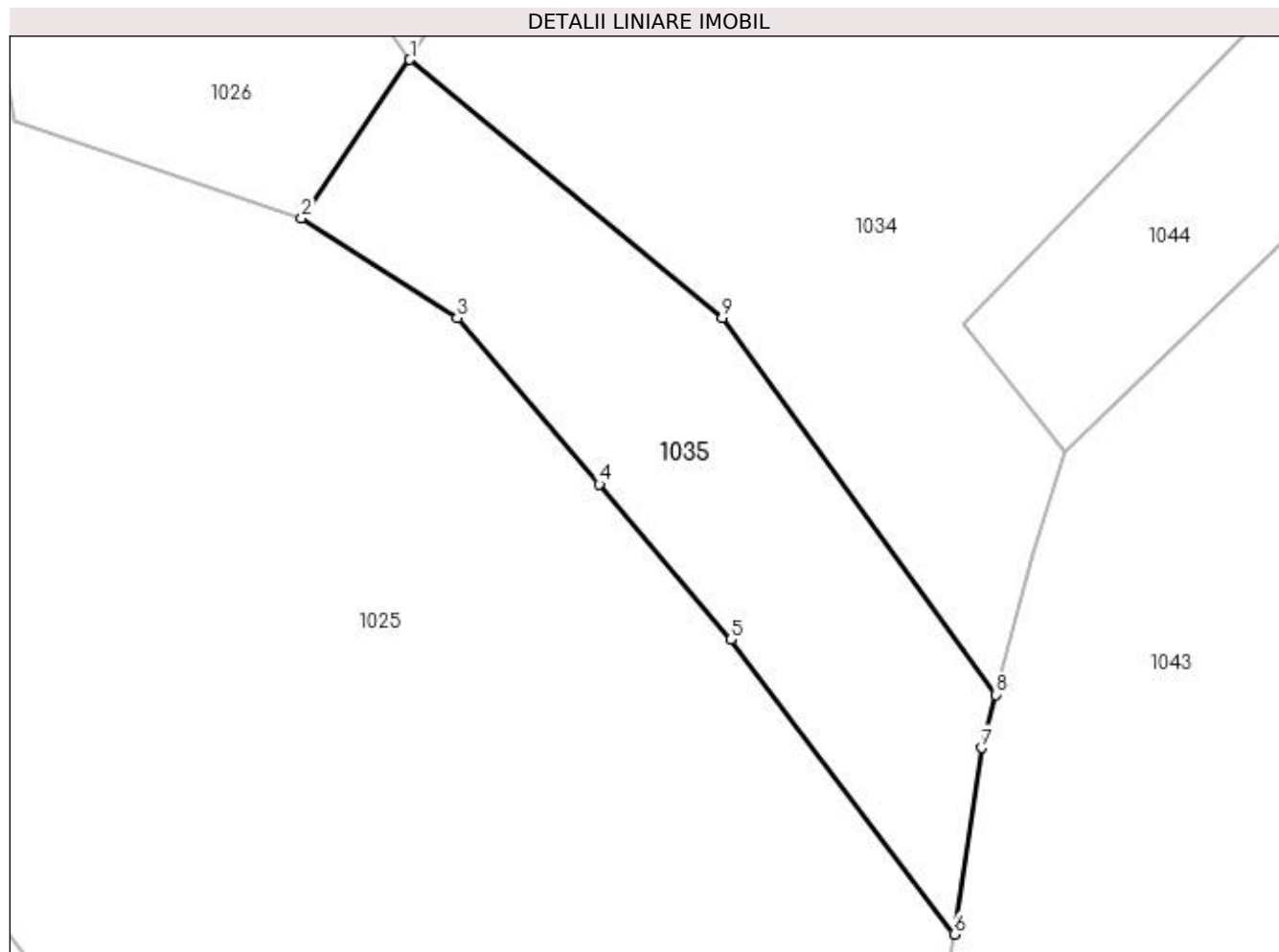
Inscrieri privind dezmembramintele dreptului de proprietate, drepturi reale de garanție și sarcini	Referințe
NU SUNT	

Anexa Nr. 1 La Partea I

Teren

Nr cadastral	Suprafața (mp)*	Observații / Referințe
35490	Din acte: 3.685 Masurata: 2.314	Provenit din CF 35490, nr. top. 2003

* Suprafața este determinată în planul de proiecție Stereo 70.



Date referitoare la teren

Crt	Categorie folosință	Intravilan	Suprafața (mp)	Tarla	Parcelă	Nr. topo	Observații / Referințe
1	padure	NU	2.314	-	-	-	

Lungime Segmente

1) Valorile lungimilor segmentelor sunt obținute din proiecție în plan.

Punct început	X / Y	Punct sfârșit	X / Y	Lungime segment (** (m)
1	536.763,032 668.550,122	2	536.750,38 668.531,613	22.42
2	536.750,38 668.531,613	3	536.768,579 668.519,918	21.633
3	536.768,579 668.519,918	4	536.785,201 668.500,489	25.569
4	536.785,201 668.500,489	5	536.800,573 668.482,317	23.802
5	536.800,573 668.482,317	6	536.826,686 668.447,845	43.246

Punct început	X / Y	Punct sfârșit	X / Y	Lungime segment (** (m)
6	536.826,686 668.447,845	7	536.829,898 668.469,661	22.051
7	536.829,898 668.469,661	8	536.831,539 668.475,881	6.433
8	536.831,539 668.475,881	9	536.799,588 668.519,942	54.426
9	536.799,588 668.519,942	1	536.763,032 668.550,122	47.404

** Lungimile segmentelor sunt determinate în planul de proiecție Stereo 70 și sunt rotunjite la 1 milimetru.

*** Distanța dintre puncte este formată din segmente cumulate ce sunt mai mici decât valoarea 1 milimetru.

**DATE DESPRE IMOBILUL NR. 1039**

Oficiul de Cadastru și Publicitate Imobiliară SUCEAVA
Biroul de Cadastru și Publicitate Imobiliară Campulung Moldovenesc

A. Partea I. Descrierea imobilului

TEREN Extravilan

Adresa: Jud. Suceava, Loc numit Obcina

Nr. Crt	Nr cadastral Nr. topografic	Suprafața* (mp)	Observații / Referințe
A1	31926	Din acte: 2.038 Masurata: 1.893	Sector cadastral:57 Teren neimprejmuit; Provenit din CF 31926, nr. top. 2004/5

B. Partea II. Proprietari și acte

Inscrieri privitoare la dreptul de proprietate și alte drepturi reale		Referințe
2258 / 30/09/2006		
Act Notarial nr. 1695, din 25/08/2006 emis de BNP Rotaru Dorina;		
B1	Intabulare, drept de PROPRIETATEca bun comun, dobandit prin Conventie, cota actuala 1/1 1) STRĂJER OVIDIU-GAVRIL 2) STRĂJER ROZALIA-GABRIELA	A1

C. Partea III. SARCINI .

Inscrieri privind dezmembramintele dreptului de proprietate, drepturi reale de garanție și sarcini	Referințe
NU SUNT	

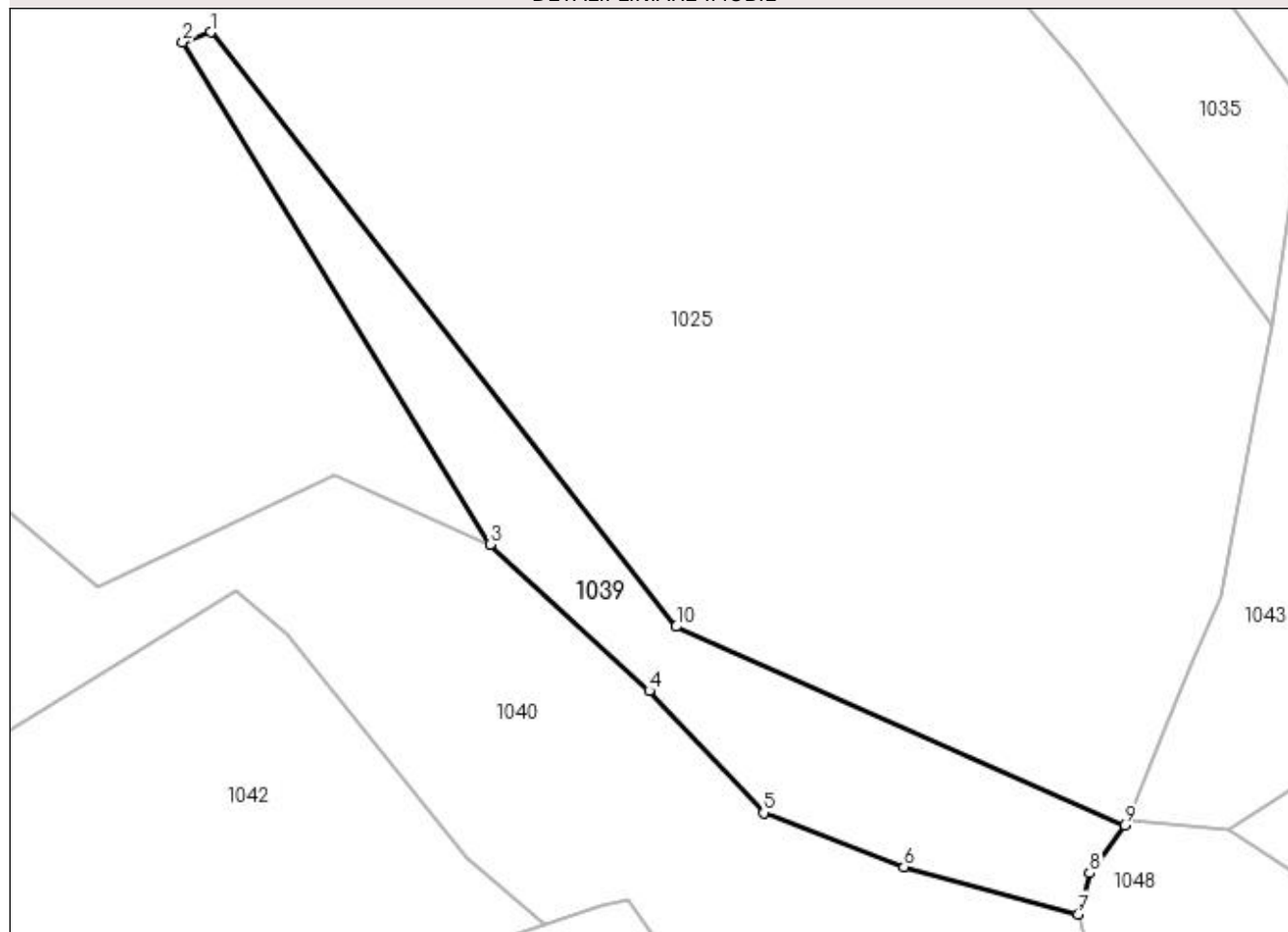
Anexa Nr. 1 La Partea I

Teren

Nr cadastral	Suprafața (mp)*	Observații / Referințe
31926	Din acte: 2.038 Masurata: 1.893	Provenit din CF 31926, nr. top. 2004/5

* Suprafața este determinată în planul de proiecție Stereo 70.

DETALII LINIARE IMOBIL



Date referitoare la teren

Crt	Categorie folosință	Intra vilan	Suprafața (mp)	Tarla	Parcelă	Nr. topo	Observații / Referințe
1	padure	NU	1.893	-	-	-	

Lungime Segmente

1) Valorile lungimilor segmentelor sunt obținute din proiecție în plan.

Punct început	X / Y	Punct sfârșit	X / Y	Lungime segment (** (m)
1	536.685,712 668.486,604	2	536.681,975 668.485,316	3.953
2	536.681,975 668.485,316	3	536.722,777 668.418,664	78.149
3	536.722,777 668.418,664	4	536.743,889 668.399,235	28.692
4	536.743,889 668.399,235	5	536.759,08 668.383,054	22.194
5	536.759,08 668.383,054	6	536.777,696 668.375,898	19.944

Punct început	X / Y	Punct sfârșit	X / Y	Lungime segment (** (m)
6	536.777,696 668.375,898	7	536.800,819 668.369,61	23.963
7	536.800,819 668.369,61	8	536.802,355 668.375,066	5.668
8	536.802,355 668.375,066	9	536.807,006 668.381,397	7.856
9	536.807,006 668.381,397	10	536.747,482 668.407,763	65.102
10	536.747,482 668.407,763	1	536.685,712 668.486,604	100.157

** Lungimile segmentelor sunt determinate în planul de proiecție Stereo 70 și sunt rotunjite la 1 milimetru.

*** Distanța dintre puncte este formată din segmente cumulate ce sunt mai mici decât valoarea 1 milimetru.

**DATE DESPRE IMOBILUL NR. 1040**

Oficiul de Cadastru și Publicitate Imobiliară SUCEAVA
 Biroul de Cadastru și Publicitate Imobiliară Campulung Moldovenesc

A. Partea I. Descrierea imobilului

TEREN Extravilan

Adresa: Jud. Suceava, Loc numit Obcina

Nr. Crt	Nr cadastral Nr. topografic	Suprafața* (mp)	Observații / Referințe
A1		14.893	Sector cadastral:57 Teren neimprejmuit;

B. Partea II. Proprietari și acte

Inscrieri privitoare la dreptul de proprietate și alte drepturi reale	Referințe
1040 / 30/10/2022	
Act Normativ nr. Lege nr. 7, din 13/03/1996 emis de Parlamentul României;	
B1	A1
Inscrierea provizorie, drept de PROPRIETATE, dobandit prin Lege, cota actuala 1/1 1) COMUNA POJORĂTA, CIF:4441425	

C. Partea III. SARCINI .

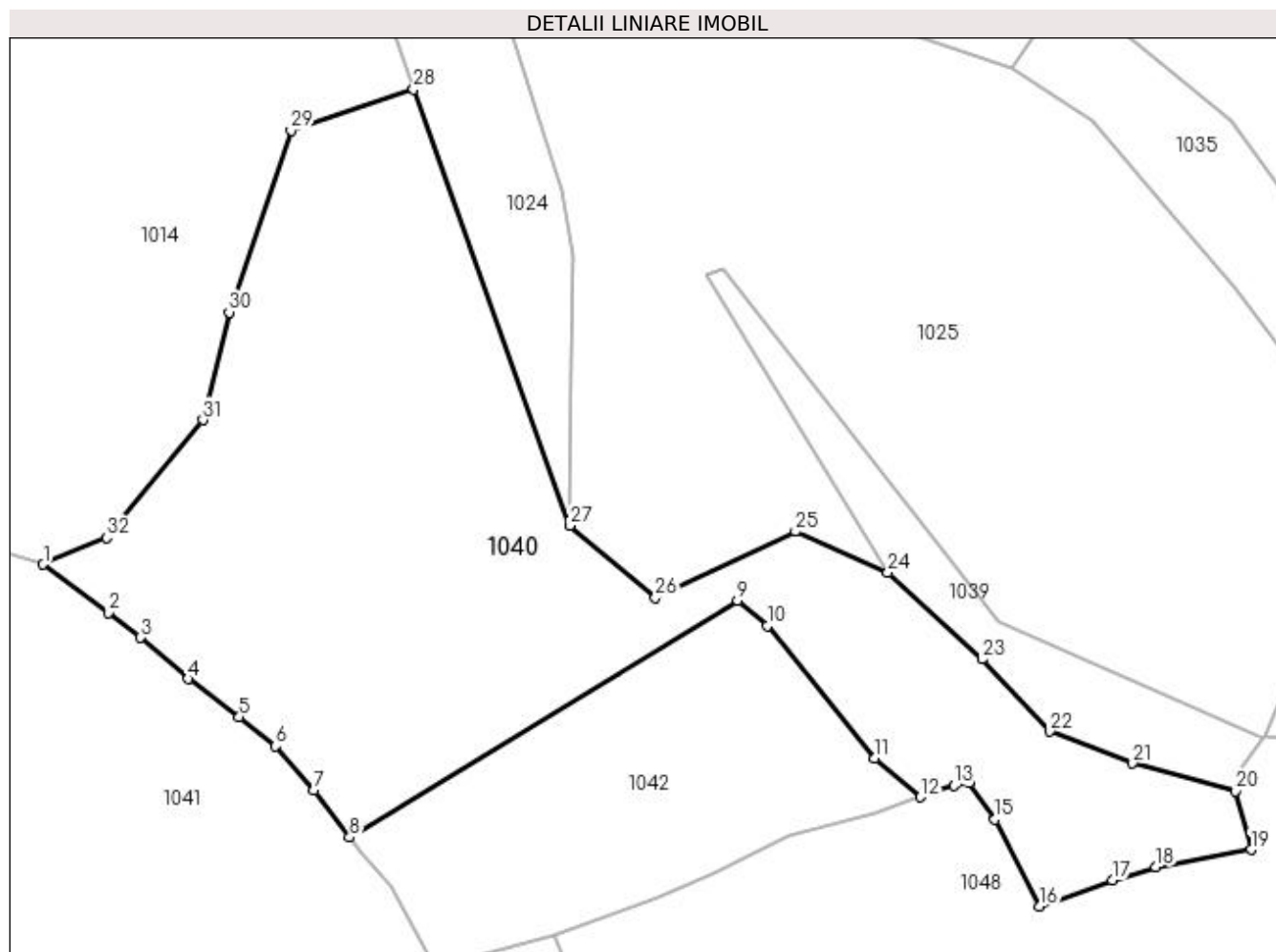
Inscrieri privind dezmembramintele dreptului de proprietate, drepturi reale de garanție și sarcini	Referințe
NU SUNT	

Anexa Nr. 1 La Partea I

Teren

Nr cadastral	Suprafața (mp)*	Observații / Referințe
	14.893	

* Suprafața este determinată în planul de proiecție Stereo 70.



Date referitoare la teren

Crt	Categorie folosință	Intravilan	Suprafața (mp)	Tarla	Parcelă	Nr. topo	Observații / Referințe
1	padure	NU	14.893	-	-	-	

Lungime Segmente

1) Valorile lungimilor segmentelor sunt obținute din proiecție în plan.

Punct început	X / Y	Punct sfârșit	X / Y	Lungime segment (** (m)
1	536.533,288 668.420,476	2	536.547,878 668.409,63	18.18
3	536.555,158 668.404,091	4	536.565,766 668.394,803	14.1
5	536.577,266 668.386,262	6	536.585,428 668.379,745	10.445
7	536.594,071 668.369,769	8	536.602,041 668.359,291	13.165
9	536.689,018 668.412,429	10	536.695,76 668.406,761	8.808

Punct început	X / Y	Punct sfârșit	X / Y	Lungime segment (** (m)
2	536.547,878 668.409,63	3	536.555,158 668.404,091	9.148
4	536.565,766 668.394,803	5	536.577,266 668.386,262	14.325
6	536.585,428 668.379,745	7	536.594,071 668.369,769	13.199
8	536.602,041 668.359,291	9	536.689,018 668.412,429	101.925
10	536.695,76 668.406,761	11	536.719,844 668.376,987	38.295

Punct început	X / Y	Punct sfârșit	X / Y	Lungime segment (** (m))	Punct început	X / Y	Punct sfârșit	X / Y	Lungime segment (** (m))
11	536.719,844 668.376,987	12	536.730,099 668.368,314	13.431	12	536.730,099 668.368,314	13	536.737,623 668.370,884	7.951
13	536.737,623 668.370,884	14	536.741,082 668.371,565	3.525	14	536.741,082 668.371,565	15	536.746,765 668.363,3	10.03
15	536.746,765 668.363,3	16	536.756,73 668.343,754	21.94	16	536.756,73 668.343,754	17	536.773,081 668.349,705	17.4
17	536.773,081 668.349,705	18	536.782,865 668.352,669	10.223	18	536.782,865 668.352,669	19	536.804,241 668.356,543	21.724
19	536.804,241 668.356,543	20	536.800,819 668.369,61	13.508	20	536.800,819 668.369,61	21	536.777,696 668.375,898	23.963
21	536.777,696 668.375,898	22	536.759,08 668.383,054	19.944	22	536.759,08 668.383,054	23	536.743,889 668.399,235	22.194
23	536.743,889 668.399,235	24	536.722,777 668.418,664	28.692	24	536.722,777 668.418,664	25	536.702,054 668.427,833	22.661
25	536.702,054 668.427,833	26	536.670,591 668.413,056	34.76	26	536.670,591 668.413,056	27	536.651,403 668.429,201	25.077
27	536.651,403 668.429,201	28	536.616,379 668.526,997	103.878	28	536.616,379 668.526,997	29	536.588,902 668.517,787	28.979
29	536.588,902 668.517,787	30	536.575,003 668.477,006	43.084	30	536.575,003 668.477,006	31	536.569,11 668.452,84	24.874
31	536.569,11 668.452,84	32	536.547,527 668.426,493	34.059	32	536.547,527 668.426,493	1	536.533,288 668.420,476	15.458

** Lungimile segmentelor sunt determinate în planul de proiecție Stereo 70 și sunt rotunjite la 1 milimetru.

*** Distanța dintre puncte este formată din segmente cumulate ce sunt mai mici decât valoarea 1 milimetru.

**DATE DESPRE IMOBILUL NR. 1041**

Oficiul de Cadastru și Publicitate Imobiliară SUCEAVA
Biroul de Cadastru și Publicitate Imobiliară Campulung Moldovenesc

A. Partea I. Descrierea imobilului

TEREN Extravilan

Adresa: Jud. Suceava, Loc numit Obcina

Nr. Crt	Nr cadastral Nr. topografic	Suprafața* (mp)	Observații / Referințe
A1	33680	51.038	Sector cadastral:57 Teren neimprejmuit; CF 33680, 33681, 33682, 32761, nr. top. 2004/1, 2004/4, 2004/7, parte din nr. top. 2039/2

B. Partea II. Proprietari și acte

Inscrieri privitoare la dreptul de proprietate și alte drepturi reale	Referințe
1041 / 30/10/2022	
Act Normativ nr. Lege nr. 7, din 13/03/1996 emis de Parlamentul României;	
B1	A1
Intabulare, drept de PROPRIETATE, dobandit prin Lege, cota actuala 1/1 1) NEIDENTIFICAT NEIDENTIFICAT	
Act Administrativ nr. Adeverință nr. 430, din 24/10/2022 emis de Primăria Comunei Pojorâta;	
B2	A1
Se notează posesia faptică în favoarea lui 1) BURDUHOS DINU-EUGEN	

C. Partea III. SARCINI .

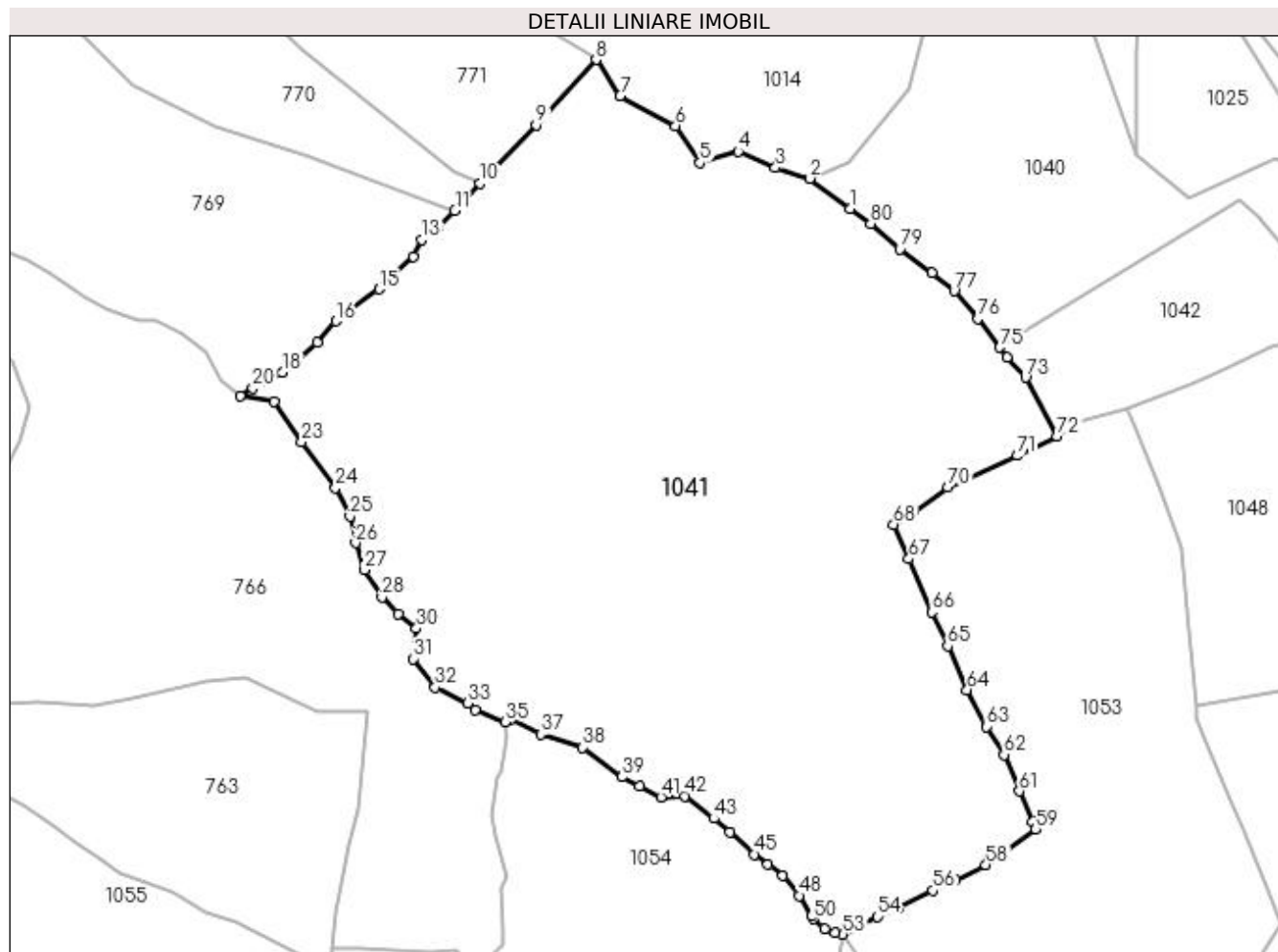
Inscrieri privind dezmembramintele dreptului de proprietate, drepturi reale de garanție și sarcini	Referințe
NU SUNT	

Anexa Nr. 1 La Partea I

Teren

Nr cadastral	Suprafața (mp)*	Observații / Referințe
33680	51.038	CF 33680, 33681, 33682, 32761, nr. top. 2004/1, 2004/4, 2004/7, parte din nr. top. 2039/2

* Suprafața este determinată în planul de proiecție Stereo 70.



Date referitoare la teren

Crt	Categorie folosință	Intra vilan	Suprafața (mp)	Tarla	Parcelă	Nr. topo	Observații / Referințe
1	padure	NU	5.167	-	-	-	
2	pasune	NU	45.871	-	-	-	

Lungime Segmente

1) Valorile lungimilor segmentelor sunt obținute din proiecție în plan.

Punct început	X / Y	Punct sfârșit	X / Y	Lungime segment
1	536.547,878 668.409,63	2	536.533,288 668.420,476	18.18
4	536.507,158 668.430,258	5	536.493,368 668.426,161	14.38 6
7	536.464,411 668.450,314	8	536.455,701 668.463,479	15.78 5
10	536.413,568 668.418,599	11	536.404,595 668.408,888	13.22 2
13	536.392,631 668.398,196	14	536.389,627 668.392,118	6.78
2	536.533,288 668.420,476	3	536.520,704 668.424,326	13.16
5	536.493,368 668.426,161	6	536.484,504 668.439,564	16.06 9
8	536.455,701 668.463,479	9	536.434,025 668.439,861	32.05 7
11	536.404,595 668.408,888	12	536.398,442 668.402,57	8.819
14	536.389,627 668.392,118	15	536.377,107 668.380,453	17.11 2
3	536.520,704 668.424,326	4	536.507,158 668.430,258	14.78 8
6	536.484,504 668.439,564	7	536.464,411 668.450,314	22.78 8
9	536.434,025 668.439,861	10	536.413,568 668.418,599	29.50 5
12	536.398,442 668.402,57	13	536.392,631 668.398,196	7.273
15	536.377,107 668.380,453	16	536.361,532 668.368,788	19.45 9

Punct început	X / Y	Punct sfârșit	X / Y	Lungime segment	Punct început	X / Y	Punct sfârșit	X / Y	Lungime segment	Punct început	X / Y	Punct sfârșit	X / Y	Lungime segment
16	536.361,532 668.368,788	17	536.354,649 668.361,052	10.355	17	536.354,649 668.361,052	18	536.342,177 668.350,23	16.513	18	536.342,177 668.350,23	19	536.334,516 668.346,836	8.379
19	536.334,516 668.346,836	20	536.331,385 668.344,597	3.849	20	536.331,385 668.344,597	21	536.326,767 668.341,819	5.389	21	536.326,767 668.341,819	22	536.338,999 668.339,765	12.403
22	536.338,999 668.339,765	23	536.349,113 668.325,139	17.782	23	536.349,113 668.325,139	24	536.361,302 668.308,403	20.704	24	536.361,302 668.308,403	25	536.366,634 668.298,127	11.577
25	536.366,634 668.298,127	26	536.368,631 668.288,467	9.864	26	536.368,631 668.288,467	27	536.371,745 668.278,719	10.233	27	536.371,745 668.278,719	28	536.378,164 668.268,794	11.82
28	536.378,164 668.268,794	29	536.384,104 668.262,716	8.499	29	536.384,104 668.262,716	30	536.390,652 668.257,497	8.373	30	536.390,652 668.257,497	31	536.389,421 668.246,499	11.067
31	536.389,421 668.246,499	32	536.397,452 668.236,189	13.069	32	536.397,452 668.236,189	33	536.409,195 668.230,539	13.032	33	536.409,195 668.230,539	34	536.411,859 668.227,855	3.782
34	536.411,859 668.227,855	35	536.422,845 668.223,729	11.735	35	536.422,845 668.223,729	36	536.425,022 668.224,745	2.402	36	536.425,022 668.224,745	37	536.435,64 668.219,12	12.016
37	536.435,64 668.219,12	38	536.450,916 668.214,413	15.985	38	536.450,916 668.214,413	39	536.465,086 668.203,777	17.718	39	536.465,086 668.203,777	40	536.471,399 668.200,45	7.136
40	536.471,399 668.200,45	41	536.479,297 668.196,483	8.838	41	536.479,297 668.196,483	42	536.488,03 668.196,844	8.74	42	536.488,03 668.196,844	43	536.498,291 668.188,681	13.112
43	536.498,291 668.188,681	44	536.504,097 668.183,697	7.652	44	536.504,097 668.183,697	45	536.513,101 668.175,71	12.036	45	536.513,101 668.175,71	46	536.517,983 668.172,11	6.066
46	536.517,983 668.172,11	47	536.523,311 668.167,952	6.758	47	536.523,311 668.167,952	48	536.529,296 668.160,731	9.379	48	536.529,296 668.160,731	49	536.533,836 668.153,335	8.678
49	536.533,836 668.153,335	50	536.534,441 668.152,349	1.157	50	536.534,441 668.152,349	51	536.538,449 668.148,786	5.363	51	536.538,449 668.148,786	52	536.542,236 668.147,252	4.086
52	536.542,236 668.147,252	53	536.545,185 668.146,746	2.992	53	536.545,185 668.146,746	54	536.557,628 668.153,212	14.023	54	536.557,628 668.153,212	55	536.565,494 668.156,458	8.509
55	536.565,494 668.156,458	56	536.577,67 668.162,679	13.673	56	536.577,67 668.162,679	57	536.586,054 668.166,316	9.139	57	536.586,054 668.166,316	58	536.596,857 668.171,93	12.175
58	536.596,857 668.171,93	59	536.614,971 668.184,836	22.241	59	536.614,971 668.184,836	60	536.613,855 668.187,406	2.802	60	536.613,855 668.187,406	61	536.609,01 668.198,562	12.163
61	536.609,01 668.198,562	62	536.603,543 668.211,811	14.333	62	536.603,543 668.211,811	63	536.597,265 668.221,991	11.96	63	536.597,265 668.221,991	64	536.590,077 668.235,294	15.121
64	536.590,077 668.235,294	65	536.583,092 668.251,116	17.295	65	536.583,092 668.251,116	66	536.577,387 668.263,474	13.611	66	536.577,387 668.263,474	67	536.568,977 668.282,656	20.945
67	536.568,977 668.282,656	68	536.563,486 668.295,227	13.718	68	536.563,486 668.295,227	69	536.570,801 668.299,747	8.599	69	536.570,801 668.299,747	70	536.583,089 668.308,567	15.126
70	536.583,089 668.308,567	71	536.608,303 668.320,116	27.733	71	536.608,303 668.320,116	72	536.622,746 668.327,076	16.033	72	536.622,746 668.327,076	73	536.611,254 668.348,364	24.192
73	536.611,254 668.348,364	74	536.604,698 668.355,798	9.912	74	536.604,698 668.355,798	75	536.602,041 668.359,291	4.389	75	536.602,041 668.359,291	76	536.594,071 668.369,769	13.165
76	536.594,071 668.369,769	77	536.585,428 668.379,745	13.199	77	536.585,428 668.379,745	78	536.577,266 668.386,262	10.445	78	536.577,266 668.386,262	79	536.565,766 668.394,803	14.325
79	536.565,766 668.394,803	80	536.555,158 668.404,091	14.1	80	536.555,158 668.404,091	1	536.547,878 668.409,63	9.148					

** Lungimile segmentelor sunt determinate în planul de proiecție Stereo 70 și sunt rotunjite la 1 milimetru.

*** Distanța dintre puncte este formată din segmente cumulate ce sunt mai mici decât valoarea 1 milimetru.

**DATE DESPRE IMOBILUL NR. 1042**

Oficiul de Cadastru și Publicitate Imobiliară SUCEAVA
Biroul de Cadastru și Publicitate Imobiliară Campulung Moldovenesc

A. Partea I. Descrierea imobilului

TEREN Extravilan

Adresa: Jud. Suceava, Loc numit Obcina

Nr. Crt	Nr cadastral Nr. topografic	Suprafața* (mp)	Observații / Referințe
A1	34738	5.000	Sector cadastral:57 Teren neimprejmuit; CF 34738, parte din nr. top. 2006/1, 2004/9, U.P. II, U.A. 23

B. Partea II. Proprietari și acte

Inscrieri privitoare la dreptul de proprietate și alte drepturi reale		Referințe
1042 / 30/10/2022		
Act Administrativ nr. Titlu de proprietate nr. 285, din 25/06/1993 emis de Comisia Județeană Suceava;		
B1	Intabulare, drept de PROPRIETATE, dobandit prin Reconstituire, cota actuala 1/1 1) FORMINTE OFELIA, LIPSĂ CNP 2) ȘALVARI MARIA DEFUNCT:Da	A1

C. Partea III. SARCINI .

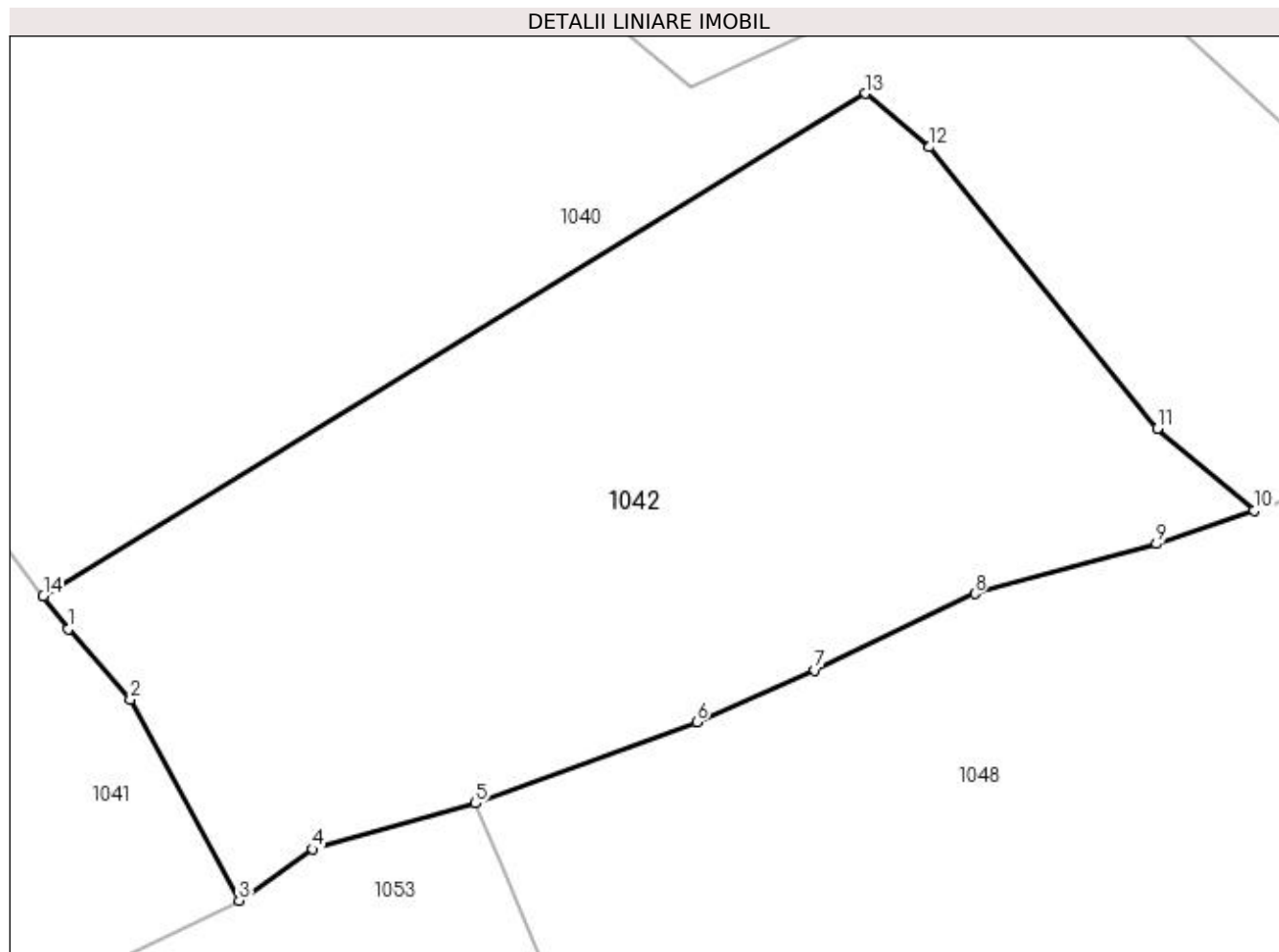
Inscrieri privind dezmembramintele dreptului de proprietate, drepturi reale de garanție și sarcini	Referințe
NU SUNT	

Anexa Nr. 1 La Partea I

Teren

Nr cadastral	Suprafața (mp)*	Observații / Referințe
34738	5.000	CF 34738, parte din nr. top. 2006/1, 2004/9, U.P. II, U.A. 23

* Suprafața este determinată în planul de proiecție Stereo 70.



Date referitoare la teren

Crt	Categorie folosință	Intra vilan	Suprafața (mp)	Tarla	Parcelă	Nr. topo	Observații / Referințe
1	padure	NU	5.000	-	-	-	

Lungime Segmente

1) Valorile lungimilor segmentelor sunt obținute din proiecție în plan.

Punct început	X / Y	Punct sfârșit	X / Y	Lungime segment (** (m)
1	536.604,698 668.355,798	2	536.611,254 668.348,364	9.912
2	536.611,254 668.348,364	3	536.622,746 668.327,076	24.192
3	536.622,746 668.327,076	4	536.630,511 668.332,524	9.486
4	536.630,511 668.332,524	5	536.647,766 668.337,366	17.921
5	536.647,766 668.337,366	6	536.671,167 668.345,956	24.928

Punct început	X / Y	Punct sfârșit	X / Y	Lungime segment (** (m)
6	536.671,167 668.345,956	7	536.683,651 668.351,438	13.635
7	536.683,651 668.351,438	8	536.700,559 668.359,523	18.742
8	536.700,559 668.359,523	9	536.719,758 668.364,782	19.906
9	536.719,758 668.364,782	10	536.730,099 668.368,314	10.928
10	536.730,099 668.368,314	11	536.719,844 668.376,987	13.431
11	536.719,844 668.376,987	12	536.695,76 668.406,761	38.295
12	536.695,76 668.406,761	13	536.689,018 668.412,429	8.808
13	536.689,018 668.412,429	14	536.602,041 668.359,291	101.925
14	536.602,041 668.359,291	1	536.604,698 668.355,798	4.389

** Lungimile segmentelor sunt determinate în planul de proiecție Stereo 70 și sunt rotunjite la 1 milimetru.

*** Distanța dintre puncte este formată din segmente cumulate ce sunt mai mici decât valoarea 1 milimetru.

**DATE DESPRE IMOBILUL NR. 1043**

Oficiul de Cadastru și Publicitate Imobiliară SUCEAVA
Biroul de Cadastru și Publicitate Imobiliară Campulung Moldovenesc

A. Partea I. Descrierea imobilului

TEREN Extravilan

Adresa: Jud. Suceava, Loc numit Obcina

Nr. Crt	Nr cadastral Nr. topografic	Suprafața* (mp)	Observații / Referințe
A1		19.000	Sector cadastral:57 Teren neimprejmuit; U.P. II, U.A. 23%

B. Partea II. Proprietari și acte

Inscrieri privitoare la dreptul de proprietate și alte drepturi reale	Referințe
1043 / 30/10/2022	
Act Administrativ nr. Titlu de proprietate nr. 786, din 01/11/2007 emis de Comisia Județeană Suceava;	
B1	A1
Intabulare, drept de PROPRIETATE, dobândit prin Reconstituire, cota actuala 1/1	
1) BEDRULE A. VUCOL , LIPSĂ CNP 2) BEDRULE G. MARCEL ILIE , LIPSĂ CNP 3) FLORESCU G. RADU , LIPSĂ CNP 4) FORMINTE I. DORINA , LIPSĂ CNP 5) SANDIUC G. ELENA , LIPSĂ CNP 6) TÂMPĂU G. RADU , LIPSĂ CNP 7) TÂMPĂU V. MINODORA , LIPSĂ CNP 8) URSACHE A. LAVINIA , LIPSĂ CNP	

C. Partea III. SARCINI .

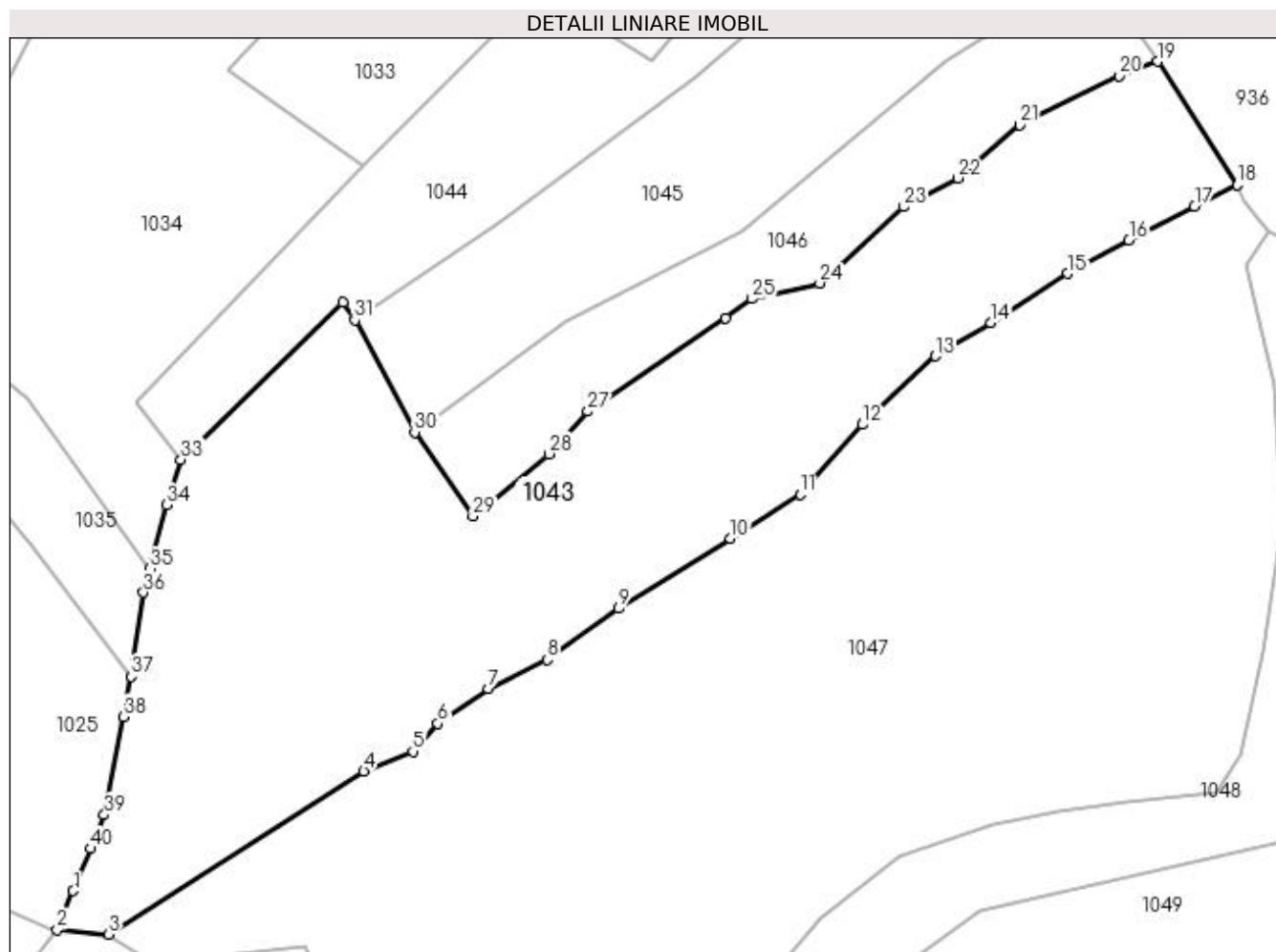
Inscrieri privind dezmembramentele dreptului de proprietate, drepturi reale de garanție și sarcini	Referințe
NU SUNT	

Anexa Nr. 1 La Partea I

Teren

Nr cadastral	Suprafața (mp)*	Observații / Referințe
	19.000	U.P. II, U.A. 23%

* Suprafața este determinată în planul de proiecție Stereo 70.



Date referitoare la teren

Crt	Categorie folosință	Intra vilan	Suprafața (mp)	Tarla	Parcelă	Nr. topo	Observații / Referințe
1	padure	NU	19.000	-	-	-	

Lungime Segmente

1) Valorile lungimilor segmentelor sunt obținute din proiecție în plan.

Punct început	X / Y	Punct sfârșit	X / Y	Lungime segment (** (m)
1	536.811,588 668.392,115	2	536.807,444 668.381,993	10.937
3	536.820,741 668.380,806	4	536.887,166 668.423,243	78.824
5	536.899,943 668.428,379	6	536.906,519 668.435,631	9.79
7	536.919,566 668.444,694	8	536.934,882 668.452,258	17.082
9	536.953,499 668.465,52	10	536.982,571 668.483,739	34.309

Punct început	X / Y	Punct sfârșit	X / Y	Lungime segment (** (m)
2	536.807,444 668.381,993	3	536.820,741 668.380,806	13.35
4	536.887,166 668.423,243	5	536.899,943 668.428,379	13.771
6	536.906,519 668.435,631	7	536.919,566 668.444,694	15.886
8	536.934,882 668.452,258	9	536.953,499 668.465,52	22.858
10	536.982,571 668.483,739	11	537.000,679 668.495,256	21.46

Punct început	X / Y	Punct sfârșit	X / Y	Lungime segment (** (m))
11	537.000,679 668.495,256	12	537.016,943 668.513,377	24.349
13	537.035,987 668.531,165	14	537.050,351 668.539,807	16.763
15	537.070,384 668.552,652	16	537.086,243 668.561,34	18.083
17	537.103,349 668.570,041	18	537.114,387 668.575,752	12.428
19	537.093,796 668.607,786	20	537.083,617 668.604,057	10.841
21	537.057,862 668.591,237	22	537.041,714 668.577,471	21.219
23	537.027,557 668.570,004	24	537.005,828 668.550,152	29.432
25	536.988,207 668.546,047	26	536.981,372 668.541,002	8.495
27	536.945,499 668.516,797	28	536.935,331 668.505,712	15.042
29	536.915,568 668.489,522	30	536.900,476 668.511,358	26.544
31	536.884,817 668.540,494	32	536.881,765 668.545,056	5.489
33	536.839,631 668.504,205	34	536.835,91 668.492,455	12.325
35	536.831,539 668.475,881	36	536.829,898 668.469,661	6.433
37	536.826,686 668.447,845	38	536.824,646 668.437,372	10.67
39	536.819,679 668.411,876	40	536.816,093 668.403,117	9.465

Punct început	X / Y	Punct sfârșit	X / Y	Lungime segment (** (m))
12	537.016,943 668.513,377	13	537.035,987 668.531,165	26.059
14	537.050,351 668.539,807	15	537.070,384 668.552,652	23.797
16	537.086,243 668.561,34	17	537.103,349 668.570,041	19.192
18	537.114,387 668.575,752	19	537.093,796 668.607,786	38.081
20	537.083,617 668.604,057	21	537.057,862 668.591,237	28.769
22	537.041,714 668.577,471	23	537.027,557 668.570,004	16.006
24	537.005,828 668.550,152	25	536.988,207 668.546,047	18.093
26	536.981,372 668.541,002	27	536.945,499 668.516,797	43.275
28	536.935,331 668.505,712	29	536.915,568 668.489,522	25.548
30	536.900,476 668.511,358	31	536.884,817 668.540,494	33.077
32	536.881,765 668.545,056	33	536.839,631 668.504,205	58.686
34	536.835,91 668.492,455	35	536.831,539 668.475,881	17.141
36	536.829,898 668.469,661	37	536.826,686 668.447,845	22.051
38	536.824,646 668.437,372	39	536.819,679 668.411,876	25.975
40	536.816,093 668.403,117	1	536.811,588 668.392,115	11.889

** Lungimile segmentelor sunt determinate în planul de proiecție Stereo 70 și sunt rotunjite la 1 milimetru.

*** Distanța dintre puncte este formată din segmente cumulate ce sunt mai mici decât valoarea 1 milimetru.

**DATE DESPRE IMOBILUL NR. 1044**

Oficiul de Cadastru și Publicitate Imobiliară SUCEAVA
Biroul de Cadastru și Publicitate Imobiliară Campulung Moldovenesc

A. Partea I. Descrierea imobilului

TEREN Extravilan

Adresa: Jud. Suceava, Loc numit Obcina

Nr. Crt	Nr cadastral Nr. topografic	Suprafața* (mp)	Observații / Referințe
A1		6.700	Sector cadastral:57 Teren neimprejmuit; U.P. II, U.A. 23%

B. Partea II. Proprietari și acte

Inscrieri privitoare la dreptul de proprietate și alte drepturi reale		Referințe
1044 / 30/10/2022		
Act Administrativ nr. Titlu de proprietate nr. 286, din 25/06/1993 emis de Comisia Județeană Suceava;		
B1	Intabulare, drept de PROPRIETATE, dobândit prin Reconstituire, cota actuala 1/1 1) BARGOAN P. , LIPSĂ CNP 2) BARGOAN STEFAN , LIPSĂ CNP 3) SAVIN SAVETA , LIPSĂ CNP	A1

C. Partea III. SARCINI .

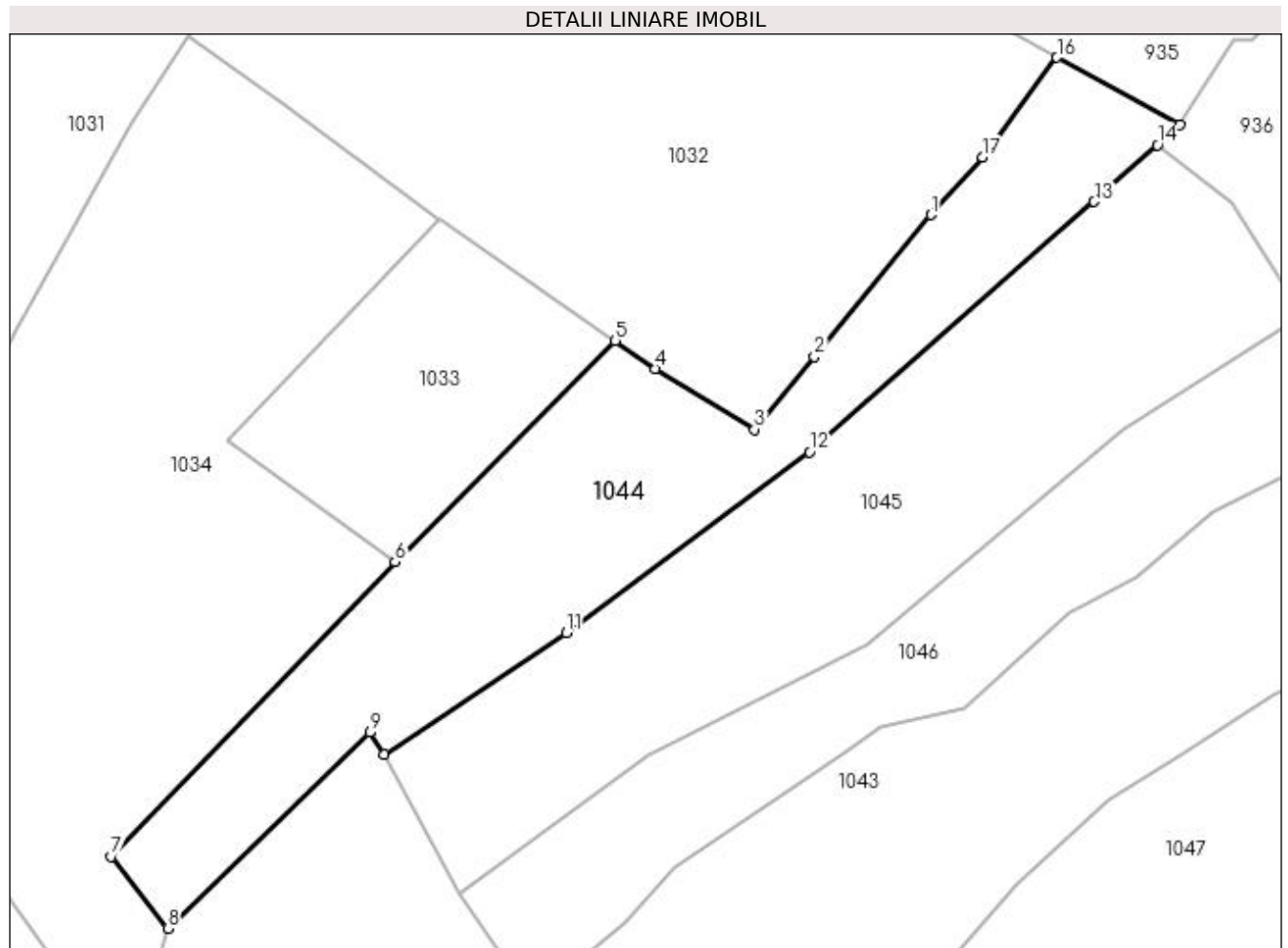
Inscrieri privind dezmembramintele dreptului de proprietate, drepturi reale de garanție și sarcini	Referințe
NU SUNT	

Anexa Nr. 1 La Partea I

Teren

Nr cadastral	Suprafața (mp)*	Observații / Referințe
	6.700	U.P. II, U.A. 23%

* Suprafața este determinată în planul de proiecție Stereo 70.



Date referitoare la teren

Crt	Categorie folosință	Intra vilan	Suprafața (mp)	Tarla	Parcelă	Nr. topo	Observații / Referințe
1	padure	NU	6.700	-	-	-	

Lungime Segmente

1) Valorile lungimilor segmentelor sunt obținute din proiecție în plan.

Punct început	X / Y	Punct sfârșit	X / Y	Lungime segment (** (m)
1	536.998,92 668.652,976	2	536.974,595 668.623,351	38.332
2	536.974,595 668.623,351	3	536.961,999 668.608,229	19.681
3	536.961,999 668.608,229	4	536.941,404 668.620,893	24.177
4	536.941,404 668.620,893	5	536.932,974 668.626,683	10.227
5	536.932,974 668.626,683	6	536.887,064 668.580,61	65.042

Punct început	X / Y	Punct sfârșit	X / Y	Lungime segment (** (m)
6	536.887,064 668.580,61	7	536.827,841 668.519,224	85.297
7	536.827,841 668.519,224	8	536.839,631 668.504,205	19.094
8	536.839,631 668.504,205	9	536.881,765 668.545,056	58.686
9	536.881,765 668.545,056	10	536.884,817 668.540,494	5.489
10	536.884,817 668.540,494	11	536.922,756 668.565,783	45.595
11	536.922,756 668.565,783	12	536.973,513 668.603,538	63.259
12	536.973,513 668.603,538	13	537.032,931 668.655,7	79.066
13	537.032,931 668.655,7	14	537.046,124 668.667,562	17.742
14	537.046,124 668.667,562	15	537.050,731 668.671,704	6.195
15	537.050,731 668.671,704	16	537.025,13 668.685,768	29.21
16	537.025,13 668.685,768	17	537.009,569 668.664,99	25.959
17	537.009,569 668.664,99	1	536.998,92 668.652,976	16.054

** Lungimile segmentelor sunt determinate în planul de proiecție Stereo 70 și sunt rotunjite la 1 milimetru.

*** Distanța dintre puncte este formată din segmente cumulate ce sunt mai mici decât valoarea 1 milimetru.

**DATE DESPRE IMOBILUL NR. 1045**

Oficiul de Cadastru și Publicitate Imobiliară SUCEAVA
Biroul de Cadastru și Publicitate Imobiliară Campulung Moldovenesc

A. Partea I. Descrierea imobilului

TEREN Extravilan

Adresa: Jud. Suceava, Loc numit Obcina

Nr. Crt	Nr cadastral Nr. topografic	Suprafața* (mp)	Observații / Referințe
A1	33385	7.900	Sector cadastral:57 Teren neimprejmuit; Provenit din CF 33385, nr. cad. 33385

B. Partea II. Proprietari și acte

Inscrieri privitoare la dreptul de proprietate și alte drepturi reale		Referințe
18231 / 14/12/2017		
Act Notarial nr. 2483, din 14/12/2017 emis de Rotaru Dorina;		
B1	Intabulare, drept de PROPRIETATE, dobandit prin Conventie, cota actuala 1/1 1) TOMA ELISAVETA	A1

C. Partea III. SARCINI .

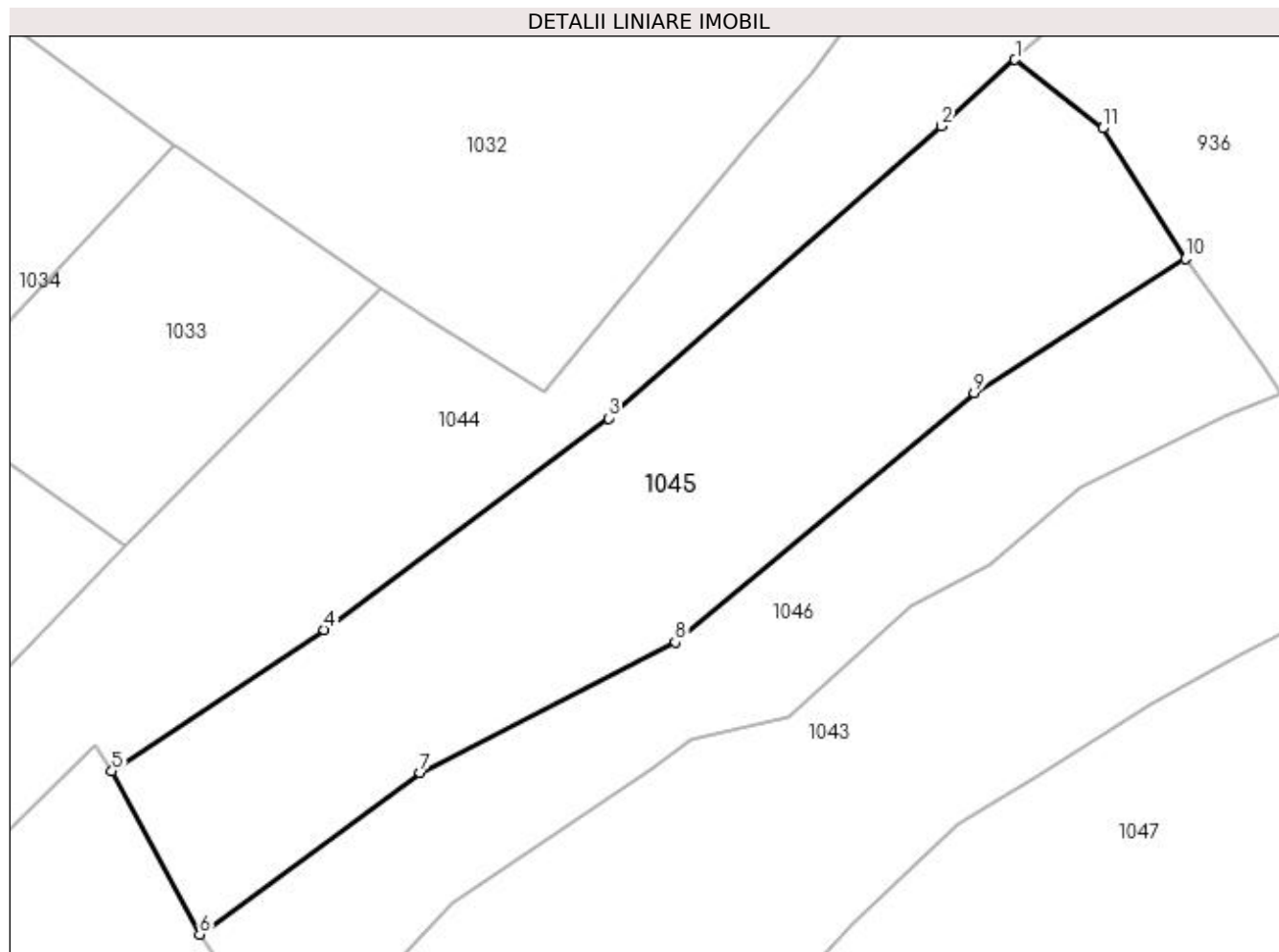
Inscrieri privind dezmembramintele dreptului de proprietate, drepturi reale de garanție și sarcini	Referințe
NU SUNT	

Anexa Nr. 1 La Partea I

Teren

Nr cadastral	Suprafața (mp)*	Observații / Referințe
33385	7.900	Provenit din CF 33385, nr. cad. 33385

* Suprafața este determinată în planul de proiecție Stereo 70.



Date referitoare la teren

Crt	Categorie folosință	Intra vilan	Suprafața (mp)	Tarla	Parcelă	Nr. topo	Observații / Referințe
1	padure	NU	7.900	-	-	-	

Lungime Segmente

1) Valorile lungimilor segmentelor sunt obținute din proiecție în plan.

Punct început	X / Y	Punct sfârșit	X / Y	Lungime segment (** (m)
1	537.046,124 668.667,562	2	537.032,931 668.655,7	17.742
2	537.032,931 668.655,7	3	536.973,513 668.603,538	79.066
3	536.973,513 668.603,538	4	536.922,756 668.565,783	63.259
4	536.922,756 668.565,783	5	536.884,817 668.540,494	45.595
5	536.884,817 668.540,494	6	536.900,476 668.511,358	33.077

Punct început	X / Y	Punct sfârșit	X / Y	Lungime segment (** (m)
6	536.900,476 668.511,358	7	536.939,843 668.540,261	48.838
7	536.939,843 668.540,261	8	536.985,447 668.563,51	51.188
8	536.985,447 668.563,51	9	537.038,84 668.608,068	69.543
9	537.038,84 668.608,068	10	537.076,528 668.632,036	44.664
10	537.076,528 668.632,036	11	537.061,777 668.655,309	27.554
11	537.061,777 668.655,309	1	537.046,124 668.667,562	19.878

** Lungimile segmentelor sunt determinate în planul de proiecție Stereo 70 și sunt rotunjite la 1 milimetru.

*** Distanța dintre puncte este formată din segmente cumulate ce sunt mai mici decât valoarea 1 milimetru.

**DATE DESPRE IMOBILUL NR. 1046**

Oficiul de Cadastru și Publicitate Imobiliară SUCEAVA
 Biroul de Cadastru și Publicitate Imobiliară Campulung Moldovenesc

A. Partea I. Descrierea imobilului

TEREN Extravilan

Adresa: Jud. Suceava, Loc numit Obcina

Nr. Crt	Nr cadastral Nr. topografic	Suprafața* (mp)	Observații / Referințe
A1	33388	5.000	Sector cadastral:57 Teren neimprejmuit; Provenit din CF 33388, nr. cad. 33388

B. Partea II. Proprietari și acte

Inscrieri privitoare la dreptul de proprietate și alte drepturi reale		Referințe
18232 / 14/12/2017		
Act Notarial nr. 2483, din 14/12/2017 emis de Rotaru Dorina;		
B1	Intabulare, drept de PROPRIETATEca bun propriu , cu titlu de donatie, dobandit prin Conventie, cota actuala 1/1 1) TOMA ELISAVETA	A1

C. Partea III. SARCINI .

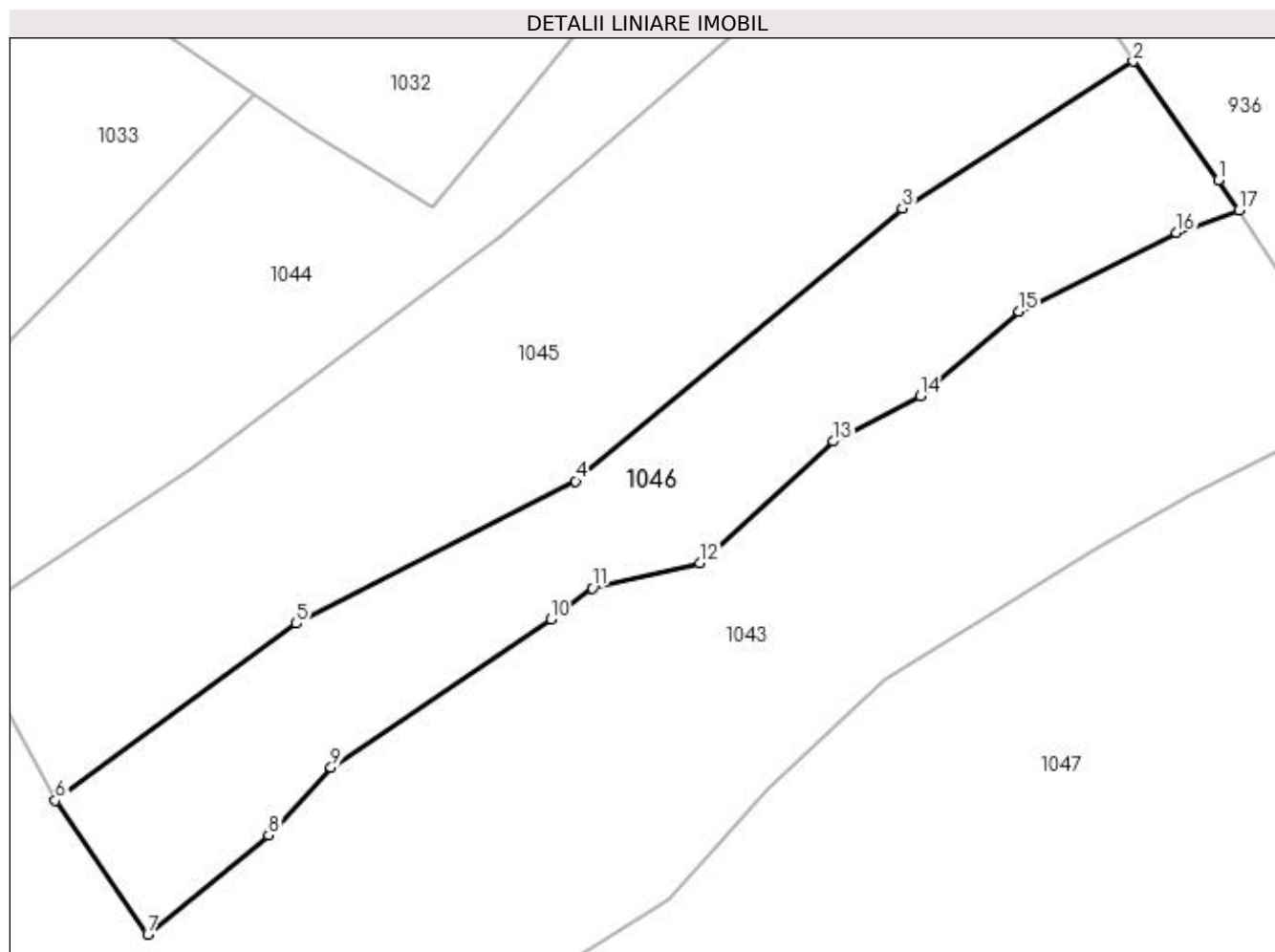
Inscrieri privind dezmembramintele dreptului de proprietate, drepturi reale de garanție și sarcini	Referințe
NU SUNT	

Anexa Nr. 1 La Partea I

Teren

Nr cadastral	Suprafața (mp)*	Observații / Referințe
33388	5.000	Provenit din CF 33388, nr. cad. 33388

* Suprafața este determinată în planul de proiecție Stereo 70.



Date referitoare la teren

Crt	Categorie folosință	Intra vilan	Suprafața (mp)	Tarla	Parcelă	Nr. topo	Observații / Referințe
1	padure	NU	5.000	-	-	-	

Lungime Segmente

1) Valorile lungimilor segmentelor sunt obținute din proiecție în plan.

Punct început	X / Y	Punct sfârșit	X / Y	Lungime segment (** (m)
1	537.090,485 668.612,701	2	537.076,528 668.632,036	23.846
2	537.076,528 668.632,036	3	537.038,84 668.608,068	44.664
3	537.038,84 668.608,068	4	536.985,447 668.563,51	69.543
4	536.985,447 668.563,51	5	536.939,843 668.540,261	51.188
5	536.939,843 668.540,261	6	536.900,476 668.511,358	48.838

Punct început	X / Y	Punct sfârșit	X / Y	Lungime segment (** (m)
6	536.900,476 668.511,358	7	536.915,568 668.489,522	26.544
7	536.915,568 668.489,522	8	536.935,331 668.505,712	25.548
8	536.935,331 668.505,712	9	536.945,499 668.516,797	15.042
9	536.945,499 668.516,797	10	536.981,372 668.541,002	43.275
10	536.981,372 668.541,002	11	536.988,207 668.546,047	8.495
11	536.988,207 668.546,047	12	537.005,828 668.550,152	18.093
12	537.005,828 668.550,152	13	537.027,557 668.570,004	29.432
13	537.027,557 668.570,004	14	537.041,714 668.577,471	16.006
14	537.041,714 668.577,471	15	537.057,862 668.591,237	21.219
15	537.057,862 668.591,237	16	537.083,617 668.604,057	28.769
16	537.083,617 668.604,057	17	537.093,796 668.607,786	10.841
17	537.093,796 668.607,786	1	537.090,485 668.612,701	5.926

** Lungimile segmentelor sunt determinate în planul de proiecție Stereo 70 și sunt rotunjite la 1 milimetru.

*** Distanța dintre puncte este formată din segmente cumulate ce sunt mai mici decât valoarea 1 milimetru.

**DATE DESPRE IMOBILUL NR. 1047**

Oficiul de Cadastru și Publicitate Imobiliară SUCEAVA
Biroul de Cadastru și Publicitate Imobiliară Campulung Moldovenesc

A. Partea I. Descrierea imobilului

TEREN Extravilan

Adresa: Jud. Suceava, Loc numit Obcina

Nr. Crt	Nr cadastral Nr. topografic	Suprafața* (mp)	Observații / Referințe
A1	34900	31.100	Sector cadastral:57 Teren neimprejmuit; Provenit din CF 34900, nr. cad. 34900

B. Partea II. Proprietari și acte

Inscrieri privitoare la dreptul de proprietate și alte drepturi reale		Referințe
1469 / 01/09/2004		
Act Notarial nr. 2475, din 02/08/2004 emis de BNP Scraba Horia Ilie;		
B1	Intabulare, drept de PROPRIETATE, ca bun comun, dobandit prin Conventie, cota actuala 1/1 1) FLOCEA AURELIA 2) FLOCEA ILIE	A1

C. Partea III. SARCINI .

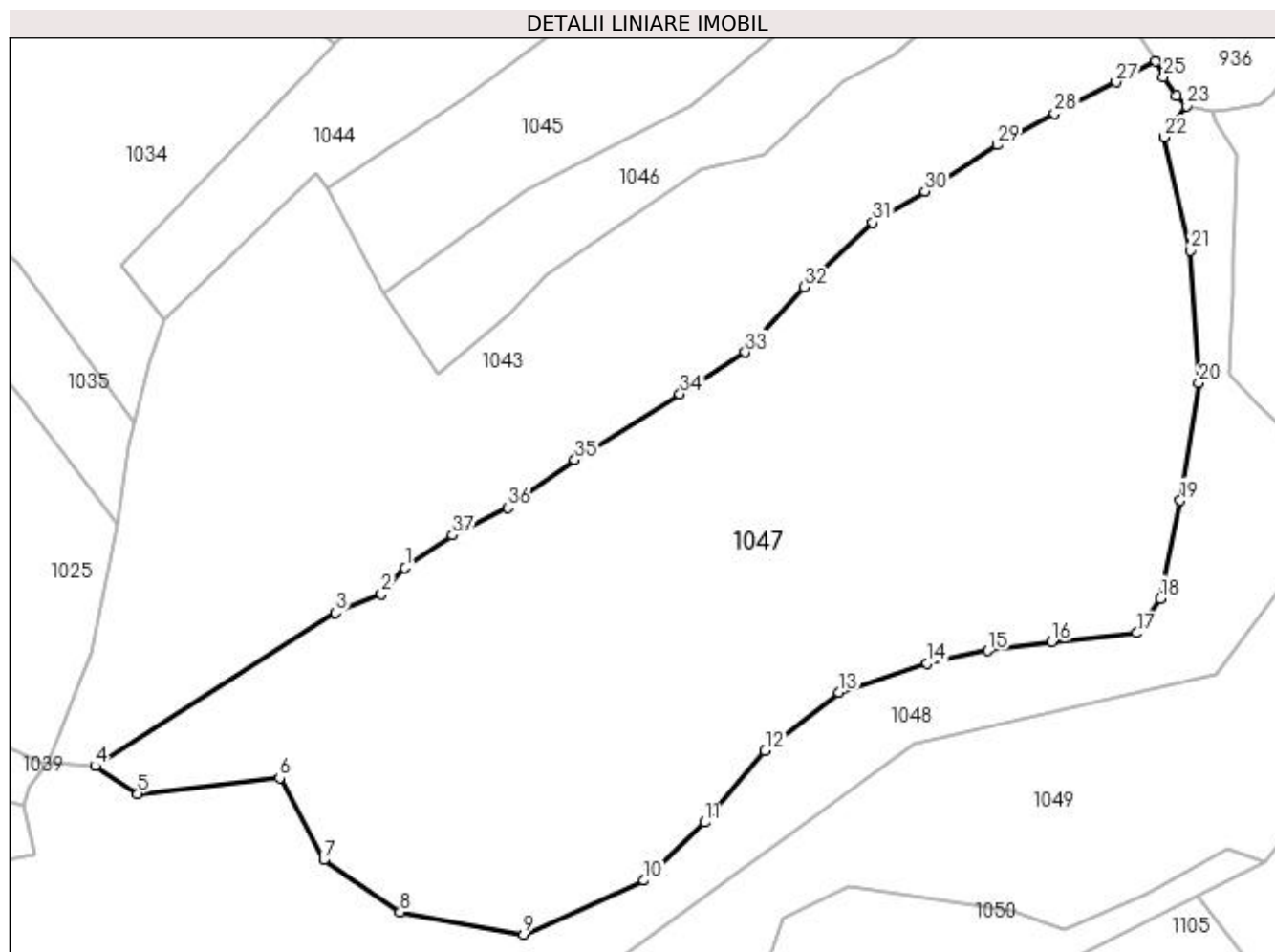
Inscrieri privind dezmembramintele dreptului de proprietate, drepturi reale de garanție și sarcini	Referințe
NU SUNT	

Anexa Nr. 1 La Partea I

Teren

Nr cadastral	Suprafața (mp)*	Observații / Referințe
34900	31.100	Provenit din CF 34900, nr. cad. 34900

* Suprafața este determinată în planul de proiecție Stereo 70.



Date referitoare la teren

Crt	Categorie folosință	Intravilan	Suprafața (mp)	Tarla	Parcelă	Nr. topo	Observații / Referințe
1	padure	NU	31.100	-	-	-	

Lungime Segmente

1) Valorile lungimilor segmentelor sunt obținute din proiecție în plan.

Punct început	X / Y	Punct sfârșit	X / Y	Lungime segment (** (m)
1	536.906,519 668.435,631	2	536.899,943 668.428,379	9.79
3	536.887,166 668.423,243	4	536.820,741 668.380,806	78.824
5	536.832,474 668.373,168	6	536.871,758 668.377,489	39.521
7	536.883,991 668.354,866	8	536.905,156 668.340,397	25.638
9	536.939,278 668.334,238	10	536.972,588 668.349,137	36.49

Punct început	X / Y	Punct sfârșit	X / Y	Lungime segment (** (m)
2	536.899,943 668.428,379	3	536.887,166 668.423,243	13.771
4	536.820,741 668.380,806	5	536.832,474 668.373,168	14.0
6	536.871,758 668.377,489	7	536.883,991 668.354,866	25.719
8	536.905,156 668.340,397	9	536.939,278 668.334,238	34.673
10	536.972,588 668.349,137	11	536.989,504 668.365,255	23.365

Punct început	X / Y	Punct sfârșit	X / Y	Lungime segment (** (m)
11	536.989,504 668.365,255	12	537.006,179 668.385,123	25.938
13	537.026,592 668.401,246	14	537.051,011 668.409,219	25.688
15	537.067,854 668.412,712	16	537.085,545 668.415,18	17.862
17	537.109,121 668.417,626	18	537.115,531 668.427,213	11.533
19	537.121,122 668.454,28	20	537.126,238 668.486,814	32.934
21	537.123,984 668.523,423	22	537.116,644 668.554,818	32.242
23	537.122,851 668.563,446	24	537.120,074 668.566,336	4.008
25	537.116,396 668.571,392	26	537.114,387 668.575,752	4.801
27	537.103,349 668.570,041	28	537.086,243 668.561,34	19.192
29	537.070,384 668.552,652	30	537.050,351 668.539,807	23.797
31	537.035,987 668.531,165	32	537.016,943 668.513,377	26.059
33	537.000,679 668.495,256	34	536.982,571 668.483,739	21.46
35	536.953,499 668.465,52	36	536.934,882 668.452,258	22.858
37	536.919,566 668.444,694	1	536.906,519 668.435,631	15.886

Punct început	X / Y	Punct sfârșit	X / Y	Lungime segment (** (m)
12	537.006,179 668.385,123	13	537.026,592 668.401,246	26.012
14	537.051,011 668.409,219	15	537.067,854 668.412,712	17.201
16	537.085,545 668.415,18	17	537.109,121 668.417,626	23.703
18	537.115,531 668.427,213	19	537.121,122 668.454,28	27.638
20	537.126,238 668.486,814	21	537.123,984 668.523,423	36.678
22	537.116,644 668.554,818	23	537.122,851 668.563,446	10.629
24	537.120,074 668.566,336	25	537.116,396 668.571,392	6.252
26	537.114,387 668.575,752	27	537.103,349 668.570,041	12.428
28	537.086,243 668.561,34	29	537.070,384 668.552,652	18.083
30	537.050,351 668.539,807	31	537.035,987 668.531,165	16.763
32	537.016,943 668.513,377	33	537.000,679 668.495,256	24.349
34	536.982,571 668.483,739	35	536.953,499 668.465,52	34.309
36	536.934,882 668.452,258	37	536.919,566 668.444,694	17.082

** Lungimile segmentelor sunt determinate în planul de proiecție Stereo 70 și sunt rotunjite la 1 milimetru.

*** Distanța dintre puncte este formată din segmente cumulate ce sunt mai mici decât valoarea 1 milimetru.

**DATE DESPRE IMOBILUL NR. 1048**

Oficiul de Cadastru și Publicitate Imobiliară SUCEAVA
Biroul de Cadastru și Publicitate Imobiliară Campulung Moldovenesc

A. Partea I. Descrierea imobilului

TEREN Extravilan

Adresa: Jud. Suceava, Loc numit Obcina

Nr. Crt	Nr cadastral Nr. topografic	Suprafața* (mp)	Observații / Referințe
A1	34801	30.000	Sector cadastral:57 Teren neimprejmuit; Provenit din CF 34801, nr. cad. 34801, CF 34737, 34735, 34704, 34738, nr. top. 2004/2, parte din nr. top. 2007/4, 2006/2, 2006/1, 2004/9

B. Partea II. Proprietari și acte

Inscrieri privitoare la dreptul de proprietate și alte drepturi reale	Referințe
12661 / 01/08/2023	
Act Normativ nr. Legea nr. 7, din 13/03/1996 emis de Parlamentul României;	
B1	A1
Intabulare, drept de PROPRIETATE bun comun în dev.-ca urmare a transformării posesiei în drept de proprietate, în condițiile art. 41 alin (9) și art. 13 alin (7) litera a), dobândit prin Lege, cota actuala 1/1	
1) FLOCEA ILIE	
2) FLOCEA AURELIA	

C. Partea III. SARCINI .

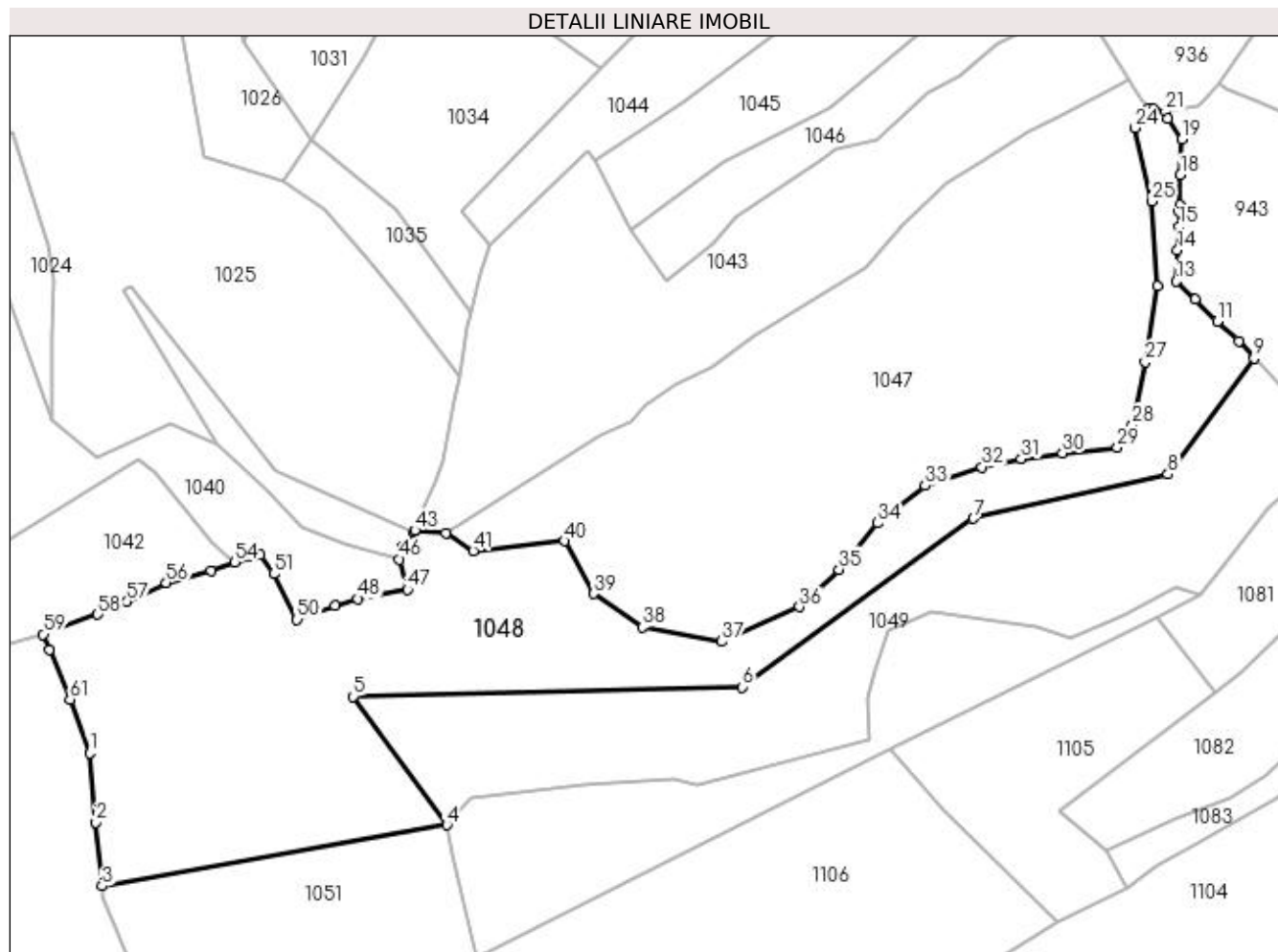
Inscrieri privind dezmembramintele dreptului de proprietate, drepturi reale de garanție și sarcini	Referințe
NU SUNT	

Anexa Nr. 1 La Partea I

Teren

Nr cadastral	Suprafața (mp)*	Observații / Referințe
34801	30.000	Provenit din CF 34801, nr. cad. 34801, CF 34737, 34735, 34704, 34738, nr. top. 2004/2, parte din nr. top. 2007/4, 2006/2, 2006/1, 2004/9

* Suprafața este determinată în planul de proiecție Stereo 70.



Date referitoare la teren

Crt	Categorie folosință	Intra vilan	Suprafața (mp)	Tarla	Parcelă	Nr. topo	Observații / Referințe
1	pasune	NU	30.000	-	-	-	

Lungime Segmente

1) Valorile lungimilor segmentelor sunt obținute din proiecție în plan.

Punct început	X / Y	Punct sfârșit	X / Y	Lungime segment	Punct început	X / Y	Punct sfârșit	X / Y	Lungime segment	Punct început	X / Y	Punct sfârșit	X / Y	Lungime segment
1	536.667,679 668.286,428	2	536.670,433 668.256,644	29.91 1	2	536.670,433 668.256,644	3	536.672,991 668.229,256	27.50 7	3	536.672,991 668.229,256	4	536.821,184 668.255,507	150.5
4	536.821,184 668.255,507	5	536.780,901 668.310,661	68.29 8	5	536.780,901 668.310,661	6	536.948,072 668.314,753	167.2 21	6	536.948,072 668.314,753	7	537.047,312 668.387,163	122.8 49
7	537.047,312 668.387,163	8	537.130,807 668.406,068	85.60 8	8	537.130,807 668.406,068	9	537.167,837 668.455,871	62.06 1	9	537.167,837 668.455,871	10	537.161,362 668.463,332	9.879
10	537.161,362 668.463,332	11	537.152,089 668.471,813	12.56 6	11	537.152,089 668.471,813	12	537.142,555 668.481,142	13.33 9	12	537.142,555 668.481,142	13	537.134,431 668.489,015	11.31 3
13	537.134,431 668.489,015	14	537.135,0 668.502,316	13.31 3	14	537.135,0 668.502,316	15	537.135,712 668.512,365	10.07 4	15	537.135,712 668.512,365	16	537.135,465 668.518,765	6.405

Punct început	X / Y	Punct sfârșit	X / Y	Lungime segment	Punct început	X / Y	Punct sfârșit	X / Y	Lungime segment	Punct început	X / Y	Punct sfârșit	X / Y	Lungime segment
16	537.135,465 668.518,765	17	537.135,939 668.521,838	3.109	17	537.135,939 668.521,838	18	537.136,242 668.534,594	12.76	18	537.136,242 668.534,594	19	537.136,936 668.550,018	15.44
19	537.136,936 668.550,018	20	537.130,854 668.558,765	10.654	20	537.130,854 668.558,765	21	537.129,923 668.561,766	3.142	21	537.129,923 668.561,766	22	537.124,775 668.562,85	5.261
22	537.124,775 668.562,85	23	537.122,851 668.563,446	2.014	23	537.122,851 668.563,446	24	537.116,644 668.554,818	10.629	24	537.116,644 668.554,818	25	537.123,984 668.523,423	32.242
25	537.123,984 668.523,423	26	537.126,238 668.486,814	36.678	26	537.126,238 668.486,814	27	537.121,122 668.454,28	32.934	27	537.121,122 668.454,28	28	537.115,531 668.427,213	27.638
28	537.115,531 668.427,213	29	537.109,121 668.417,626	11.533	29	537.109,121 668.417,626	30	537.085,545 668.415,18	23.703	30	537.085,545 668.415,18	31	537.067,854 668.412,712	17.862
31	537.067,854 668.412,712	32	537.051,011 668.409,219	17.201	32	537.051,011 668.409,219	33	537.026,592 668.401,246	25.688	33	537.026,592 668.401,246	34	537.006,179 668.385,123	26.012
34	537.006,179 668.385,123	35	536.989,504 668.365,255	25.938	35	536.989,504 668.365,255	36	536.972,588 668.349,137	23.365	36	536.972,588 668.349,137	37	536.939,278 668.334,238	36.49
37	536.939,278 668.334,238	38	536.905,156 668.340,397	34.673	38	536.905,156 668.340,397	39	536.883,991 668.354,866	25.638	39	536.883,991 668.354,866	40	536.871,758 668.377,489	25.719
40	536.871,758 668.377,489	41	536.832,474 668.373,168	39.521	41	536.832,474 668.373,168	42	536.820,741 668.380,806	14.0	42	536.820,741 668.380,806	43	536.807,444 668.381,993	13.35
43	536.807,444 668.381,993	44	536.807,006 668.381,397	0.74	44	536.807,006 668.381,397	45	536.802,355 668.375,066	7.856	45	536.802,355 668.375,066	46	536.800,819 668.369,61	5.668
46	536.800,819 668.369,61	47	536.804,241 668.356,543	13.508	47	536.804,241 668.356,543	48	536.782,865 668.352,669	21.724	48	536.782,865 668.352,669	49	536.773,081 668.349,705	10.223
49	536.773,081 668.349,705	50	536.756,73 668.343,754	17.4	50	536.756,73 668.343,754	51	536.746,765 668.363,3	21.94	51	536.746,765 668.363,3	52	536.741,082 668.371,565	10.03
52	536.741,082 668.371,565	53	536.737,623 668.370,884	3.525	53	536.737,623 668.370,884	54	536.730,099 668.368,314	7.951	54	536.730,099 668.368,314	55	536.719,758 668.364,782	10.928
55	536.719,758 668.364,782	56	536.700,559 668.359,523	19.906	56	536.700,559 668.359,523	57	536.683,651 668.351,438	18.742	57	536.683,651 668.351,438	58	536.671,167 668.345,956	13.635
58	536.671,167 668.345,956	59	536.647,766 668.337,366	24.928	59	536.647,766 668.337,366	60	536.650,542 668.330,917	7.021	60	536.650,542 668.330,917	61	536.659,292 668.309,43	23.2
61	536.659,292 668.309,43	1	536.667,679 668.286,428	24.483										

** Lungimile segmentelor sunt determinate în planul de proiecție Stereo 70 și sunt rotunjite la 1 milimetru.

*** Distanța dintre puncte este formată din segmente cumulate ce sunt mai mici decât valoarea 1 milimetru.

**DATE DESPRE IMOBILUL NR. 1049**

Oficiul de Cadastru și Publicitate Imobiliară SUCEAVA
Biroul de Cadastru și Publicitate Imobiliară Campulung Moldovenesc

A. Partea I. Descrierea imobilului

TEREN Extravilan

Adresa: Jud. Suceava, Loc numit Obcina

Nr. Crt	Nr cadastral Nr. topografic	Suprafața* (mp)	Observații / Referințe
A1	34802	18.600	Sector cadastral:57 Teren neimprejmuț; Provenit din CF 34802, nr. cad. 34802, CF 34735, 34704, nr. top. 1752, 1753, parte din nr. top. 2007/4, 2006/2

B. Partea II. Proprietari și acte

Inscrieri privitoare la dreptul de proprietate și alte drepturi reale	Referințe
12662 / 01/08/2023	
Act Normativ nr. Legea nr. 7, din 13/03/1996 emis de Parlamentul României (act administrativ nr 5540 din 31.07.2023, emis de Primaria Pojorata);	
B1	A1
Intabulare, drept de PROPRIETATE ca urmare a transformării posesiei în drept de proprietate, în condițiile art. 13 alin (7) litera a) și b), dobândit prin Lege, cota actuala 1/1	
1) DRANCA-CHALUS LAURENȚIU 2) DRANCA-CHALUS LILIANA	

C. Partea III. SARCINI .

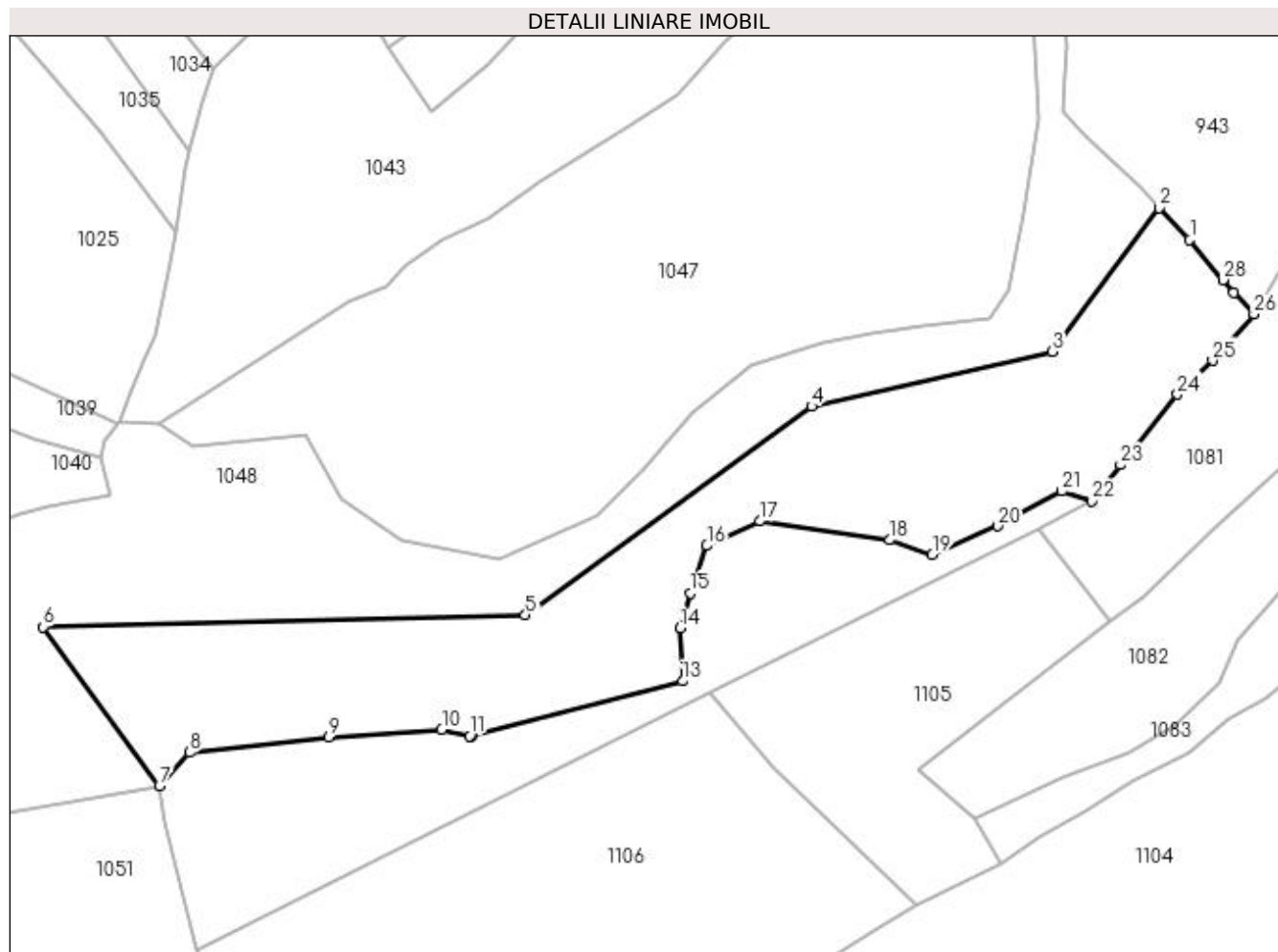
Inscrieri privind dezmembramintele dreptului de proprietate, drepturi reale de garanție și sarcini	Referințe
NU SUNT	

Anexa Nr. 1 La Partea I

Teren

Nr cadastral	Suprafața (mp)*	Observații / Referințe
34802	18.600	Provenit din CF 34802, nr. cad. 34802, CF 34735, 34704, nr. top. 1752, 1753, parte din nr. top. 2007/4, 2006/2

* Suprafața este determinată în planul de proiecție Stereo 70.



Date referitoare la teren

Crt	Categorie folosință	Intra vilan	Suprafața (mp)	Tarla	Parcelă	Nr. topo	Observații / Referințe
1	pasune	NU	18.600	-	-	-	

Lungime Segmente

1) Valorile lungimilor segmentelor sunt obținute din proiecție în plan.

Punct început	X / Y	Punct sfârșit	X / Y	Lungime segment (** (m)
1	537.178,498 668.444,827	2	537.167,837 668.455,871	15.35
3	537.130,807 668.406,068	4	537.047,312 668.387,163	85.608
5	536.948,072 668.314,753	6	536.780,901 668.310,661	167.221
7	536.821,184 668.255,507	8	536.831,652 668.267,144	15.652
9	536.879,839 668.272,494	10	536.919,08 668.275,053	39.324

Punct început	X / Y	Punct sfârșit	X / Y	Lungime segment (** (m)
2	537.167,837 668.455,871	3	537.130,807 668.406,068	62.061
4	537.047,312 668.387,163	5	536.948,072 668.314,753	122.849
6	536.780,901 668.310,661	7	536.821,184 668.255,507	68.298
8	536.831,652 668.267,144	9	536.879,839 668.272,494	48.483
10	536.919,08 668.275,053	11	536.928,713 668.272,862	9.879

Punct început	X / Y	Punct sfârșit	X / Y	Lungime segment (** (m))
11	536.928,713 668.272,862	12	536.929,558 668.272,773	0.85
13	537.002,625 668.291,841	14	537.001,758 668.310,278	18.457
15	537.005,183 668.322,247	16	537.010,998 668.338,773	17.519
17	537.029,467 668.347,261	18	537.074,255 668.340,74	45.26
19	537.089,22 668.335,738	20	537.111,768 668.345,64	24.626
21	537.134,078 668.357,662	22	537.144,598 668.354,291	11.047
23	537.154,41 668.366,816	24	537.174,208 668.391,249	31.447
25	537.186,373 668.403,037	26	537.200,747 668.419,086	21.545
27	537.193,732 668.426,611	28	537.189,958 668.430,951	5.751

Punct început	X / Y	Punct sfârșit	X / Y	Lungime segment (** (m))
12	536.929,558 668.272,773	13	537.002,625 668.291,841	75.514
14	537.001,758 668.310,278	15	537.005,183 668.322,247	12.449
16	537.010,998 668.338,773	17	537.029,467 668.347,261	20.326
18	537.074,255 668.340,74	19	537.089,22 668.335,738	15.779
20	537.111,768 668.345,64	21	537.134,078 668.357,662	25.343
22	537.144,598 668.354,291	23	537.154,41 668.366,816	15.911
24	537.174,208 668.391,249	25	537.186,373 668.403,037	16.939
26	537.200,747 668.419,086	27	537.193,732 668.426,611	10.288
28	537.189,958 668.430,951	1	537.178,498 668.444,827	17.997

** Lungimile segmentelor sunt determinate în planul de proiecție Stereo 70 și sunt rotunjite la 1 milimetru.

*** Distanța dintre puncte este formată din segmente cumulate ce sunt mai mici decât valoarea 1 milimetru.

**DATE DESPRE IMOBILUL NR. 1050**

Oficiul de Cadastru și Publicitate Imobiliară SUCEAVA
 Biroul de Cadastru și Publicitate Imobiliară Campulung Moldovenesc

A. Partea I. Descrierea imobilului

TEREN Extravilan

Adresa: Jud. Suceava, Loc numit Obcina

Nr. Crt	Nr cadastral Nr. topografic	Suprafața* (mp)	Observații / Referințe
A1	34901	10.000	Sector cadastral:57 Teren neimprejmit; Provenit din CF 34901, nr. cad. 34901, CF 34739, 34704, nr. top. 2004/6, 2008/7, 2012/14, parte din nr. top. 2006/2

B. Partea II. Proprietari și acte

Inscrieri privitoare la dreptul de proprietate și alte drepturi reale	Referințe
1469 / 01/09/2004	
Act Notarial nr. 2475, din 02/08/2004 emis de BNP Scraba Horia Ilie;	
B1	A1
Intabulare, drept de PROPRIETATE, ca bun comun, dobandit prin Conventie, cota actuala 1/1	
1) FLOCEA AURELIA	
2) FLOCEA ILIE	

C. Partea III. SARCINI .

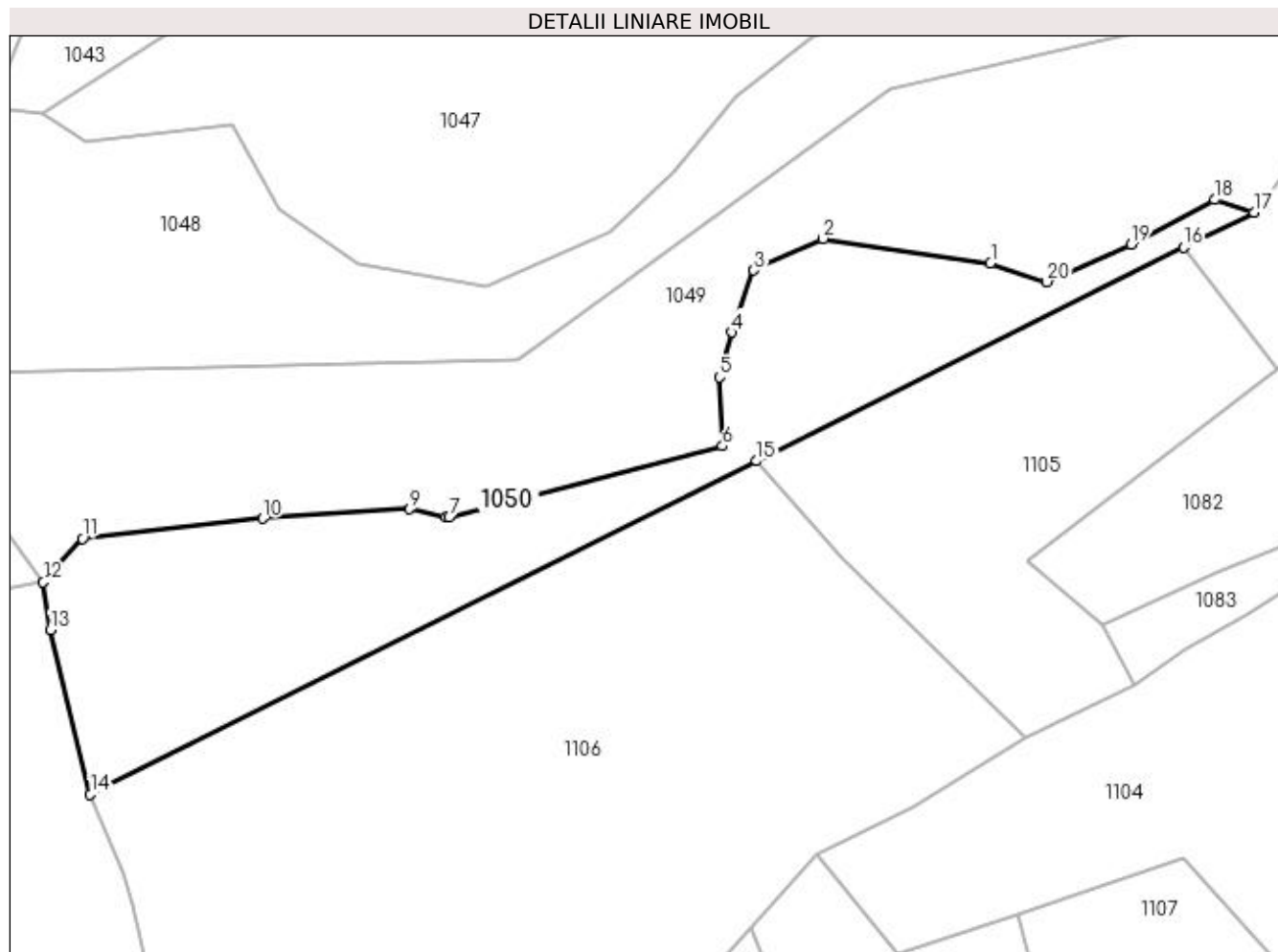
Inscrieri privind dezmembramintele dreptului de proprietate, drepturi reale de garanție și sarcini	Referințe
NU SUNT	

Anexa Nr. 1 La Partea I

Teren

Nr cadastral	Suprafața (mp)*	Observații / Referințe
34901	10.000	Provenit din CF 34901, nr. cad. 34901, CF 34739, 34704, nr. top. 2004/6, 2008/7, 2012/14, parte din nr. top. 2006/2

* Suprafața este determinată în planul de proiecție Stereo 70.



Date referitoare la teren

Crt	Categorie folosință	Intra vilan	Suprafața (mp)	Tarla	Parcelă	Nr. topo	Observații / Referințe
1	padure	NU	10.000	-	-	-	

Lungime Segmente

1) Valorile lungimilor segmentelor sunt obținute din proiecție în plan.

Punct început	X / Y	Punct sfârșit	X / Y	Lungime segment (** (m)
1	537.074,255 668.340,74	2	537.029,467 668.347,261	45.26
2	537.029,467 668.347,261	3	537.010,998 668.338,773	20.326
3	537.010,998 668.338,773	4	537.005,183 668.322,247	17.519
4	537.005,183 668.322,247	5	537.001,758 668.310,278	12.449
5	537.001,758 668.310,278	6	537.002,625 668.291,841	18.457

Punct început	X / Y	Punct sfârșit	X / Y	Lungime segment (** (m)
6	537.002,625 668.291,841	7	536.929,558 668.272,773	75.514
7	536.929,558 668.272,773	8	536.928,713 668.272,862	0.85
8	536.928,713 668.272,862	9	536.919,08 668.275,053	9.879
9	536.919,08 668.275,053	10	536.879,839 668.272,494	39.324
10	536.879,839 668.272,494	11	536.831,652 668.267,144	48.483
11	536.831,652 668.267,144	12	536.821,184 668.255,507	15.652
12	536.821,184 668.255,507	13	536.823,18 668.242,824	12.839
13	536.823,18 668.242,824	14	536.833,783 668.198,828	45.256
14	536.833,783 668.198,828	15	537.011,747 668.287,842	198.984
15	537.011,747 668.287,842	16	537.125,804 668.344,891	127.529
16	537.125,804 668.344,891	17	537.144,598 668.354,291	21.014
17	537.144,598 668.354,291	18	537.134,078 668.357,662	11.047
18	537.134,078 668.357,662	19	537.111,768 668.345,64	25.343
19	537.111,768 668.345,64	20	537.089,22 668.335,738	24.626
20	537.089,22 668.335,738	1	537.074,255 668.340,74	15.779

** Lungimile segmentelor sunt determinate în planul de proiecție Stereo 70 și sunt rotunjite la 1 milimetru.

*** Distanța dintre puncte este formată din segmente cumulate ce sunt mai mici decât valoarea 1 milimetru.

**DATE DESPRE IMOBILUL NR. 1051**

Oficiul de Cadastru și Publicitate Imobiliară SUCEAVA
Biroul de Cadastru și Publicitate Imobiliară Campulung Moldovenesc

A. Partea I. Descrierea imobilului

TEREN Extravilan

Adresa: Jud. Suceava, Loc numit Obcina

Nr. Crt	Nr cadastral Nr. topografic	Suprafața* (mp)	Observații / Referințe
A1		23.124	Sector cadastral:57 Teren neimprejmit;

B. Partea II. Proprietari și acte

Inscrieri privitoare la dreptul de proprietate și alte drepturi reale	Referințe
1051 / 30/10/2022	
Act Normativ nr. Lege nr. 7, din 13/03/1996 emis de Parlamentul României;	
B1	A1
Intabulare, drept de PROPRIETATE, dobândit prin Lege, cota actuala 1/1 1) NEIDENTIFICAT NEIDENTIFICAT	
Act Administrativ nr. Adeverință nr. 431, din 24/10/2022 emis de Primăria Comunei Pojorâta;	
B2	A1
Se notează posesia faptică în favoarea lui 1) FLOCEA AURELIA 2) FLOCEA ILIE	

C. Partea III. SARCINI .

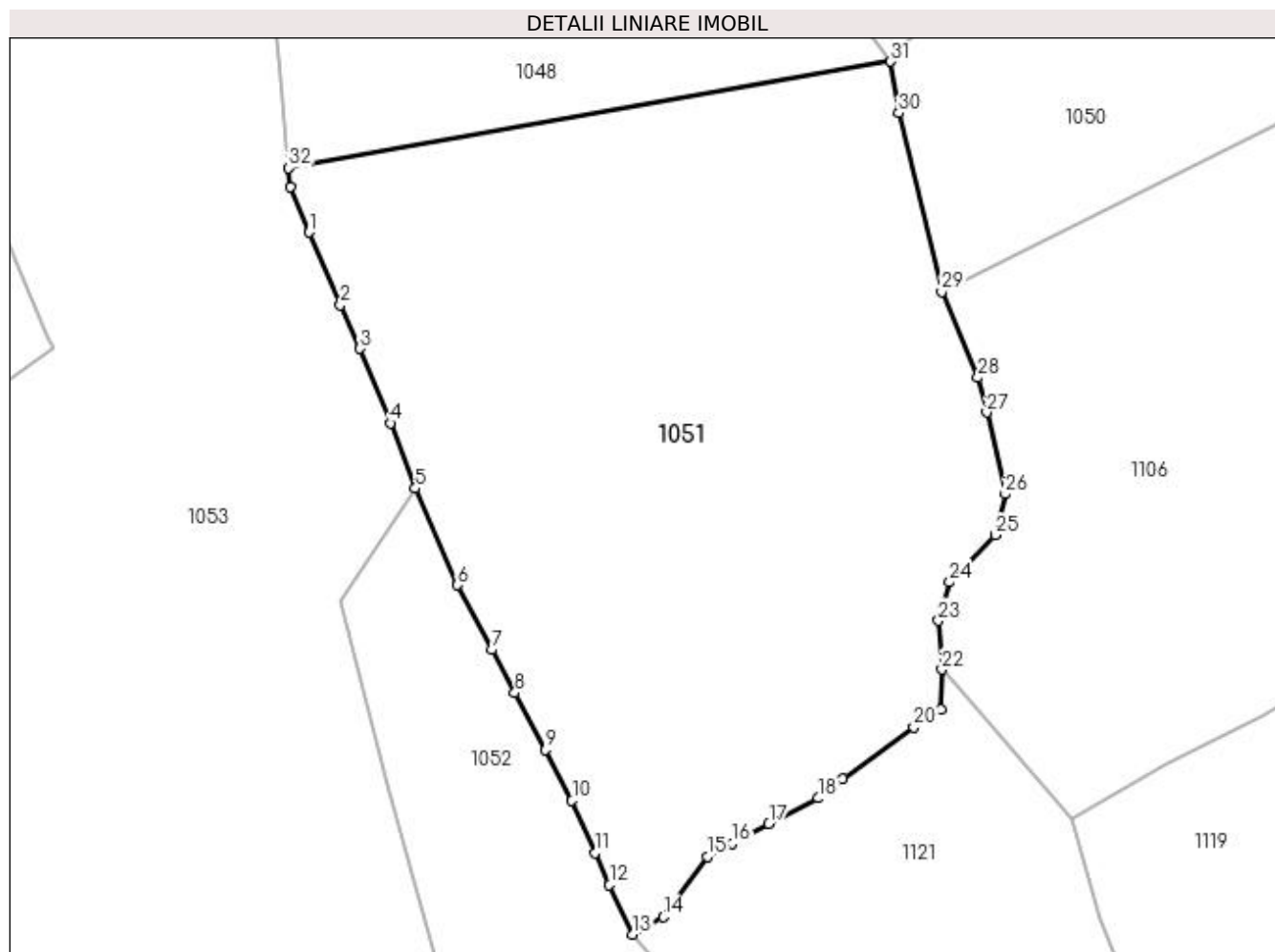
Inscrieri privind dezmembramintele dreptului de proprietate, drepturi reale de garanție și sarcini	Referințe
NU SUNT	

Anexa Nr. 1 La Partea I

Teren

Nr cadastral	Suprafața (mp)*	Observații / Referințe
	23.124	

* Suprafața este determinată în planul de proiecție Stereo 70.



Date referitoare la teren

Crt	Categorie folosință	Intra vilan	Suprafața (mp)	Tarla	Parcelă	Nr. topo	Observații / Referințe
1	pasune	NU	23.124	-	-	-	

Lungime Segmente

1) Valorile lungimilor segmentelor sunt obținute din proiecție în plan.

Punct început	X / Y	Punct sfârșit	X / Y	Lungime segment (** (m)
1	536.678,018 668.213,45	2	536.685,652 668.195,562	19.449
3	536.690,517 668.184,863	4	536.697,969 668.166,469	19.846
5	536.704,129 668.150,444	6	536.714,545 668.126,66	25.965
7	536.723,005 668.110,734	8	536.728,644 668.100,12	12.019
9	536.736,109 668.086,066	10	536.742,742 668.073,579	14.139

Punct început	X / Y	Punct sfârșit	X / Y	Lungime segment (** (m)
2	536.685,652 668.195,562	3	536.690,517 668.184,863	11.753
4	536.697,969 668.166,469	5	536.704,129 668.150,444	17.168
6	536.714,545 668.126,66	7	536.723,005 668.110,734	18.034
8	536.728,644 668.100,12	9	536.736,109 668.086,066	15.914
10	536.742,742 668.073,579	11	536.748,469 668.060,699	14.096

Punct început	X / Y	Punct sfârșit	X / Y	Lungime segment (** (m)
11	536.748,469 668.060,699	12	536.751,986 668.052,789	8.657
13	536.757,764 668.040,652	14	536.765,193 668.044,926	8.571
15	536.776,027 668.059,832	16	536.782,216 668.063,071	6.985
17	536.791,216 668.067,919	18	536.803,439 668.074,179	13.733
19	536.809,328 668.079,011	20	536.826,888 668.091,678	21.652
21	536.833,581 668.096,074	22	536.833,827 668.105,864	9.793
23	536.833,035 668.117,834	24	536.835,735 668.127,367	9.908
25	536.847,036 668.138,982	26	536.849,464 668.149,018	10.326
27	536.844,89 668.169,142	28	536.842,713 668.177,704	8.834
29	536.833,783 668.198,828	30	536.823,18 668.242,824	45.256
31	536.821,184 668.255,507	32	536.672,991 668.229,256	150.5
33	536.673,424 668.224,619	1	536.678,018 668.213,45	12.077

Punct început	X / Y	Punct sfârșit	X / Y	Lungime segment (** (m)
12	536.751,986 668.052,789	13	536.757,764 668.040,652	13.442
14	536.765,193 668.044,926	15	536.776,027 668.059,832	18.427
16	536.782,216 668.063,071	17	536.791,216 668.067,919	10.223
18	536.803,439 668.074,179	19	536.809,328 668.079,011	7.618
20	536.826,888 668.091,678	21	536.833,581 668.096,074	8.008
22	536.833,827 668.105,864	23	536.833,035 668.117,834	11.996
24	536.835,735 668.127,367	25	536.847,036 668.138,982	16.206
26	536.849,464 668.149,018	27	536.844,89 668.169,142	20.637
28	536.842,713 668.177,704	29	536.833,783 668.198,828	22.934
30	536.823,18 668.242,824	31	536.821,184 668.255,507	12.839
32	536.672,991 668.229,256	33	536.673,424 668.224,619	4.657

** Lungimile segmentelor sunt determinate în planul de proiecție Stereo 70 și sunt rotunjite la 1 milimetru.

*** Distanța dintre puncte este formată din segmente cumulate ce sunt mai mici decât valoarea 1 milimetru.

**DATE DESPRE IMOBILUL NR. 1052**

Oficiul de Cadastru și Publicitate Imobiliară SUCEAVA
Biroul de Cadastru și Publicitate Imobiliară Campulung Moldovenesc

A. Partea I. Descrierea imobilului

TEREN Extravilan

Adresa: Jud. Suceava, Loc numit Obcina

Nr. Crt	Nr cadastral Nr. topografic	Suprafața* (mp)	Observații / Referințe
A1	35619	10.000	Sector cadastral:57 Teren neimprejmuit; Provenit din CF 35619, nr. top. 2039/10, 2039/20

B. Partea II. Proprietari și acte

Inscrieri privitoare la dreptul de proprietate și alte drepturi reale		Referințe
1754 / 29/07/2005		
Act Administrativ nr. TITLU_DE_PROPRIETATE nr. 332, din 15/03/1993 emis de Comisia Județeană de Fond Funciar SUCEAVA;		
B1	Intabulare, drept de PROPRIETATE, dobândit prin Reconstituire, cota actuala 1/1 1) POP TITUS	A1

C. Partea III. SARCINI .

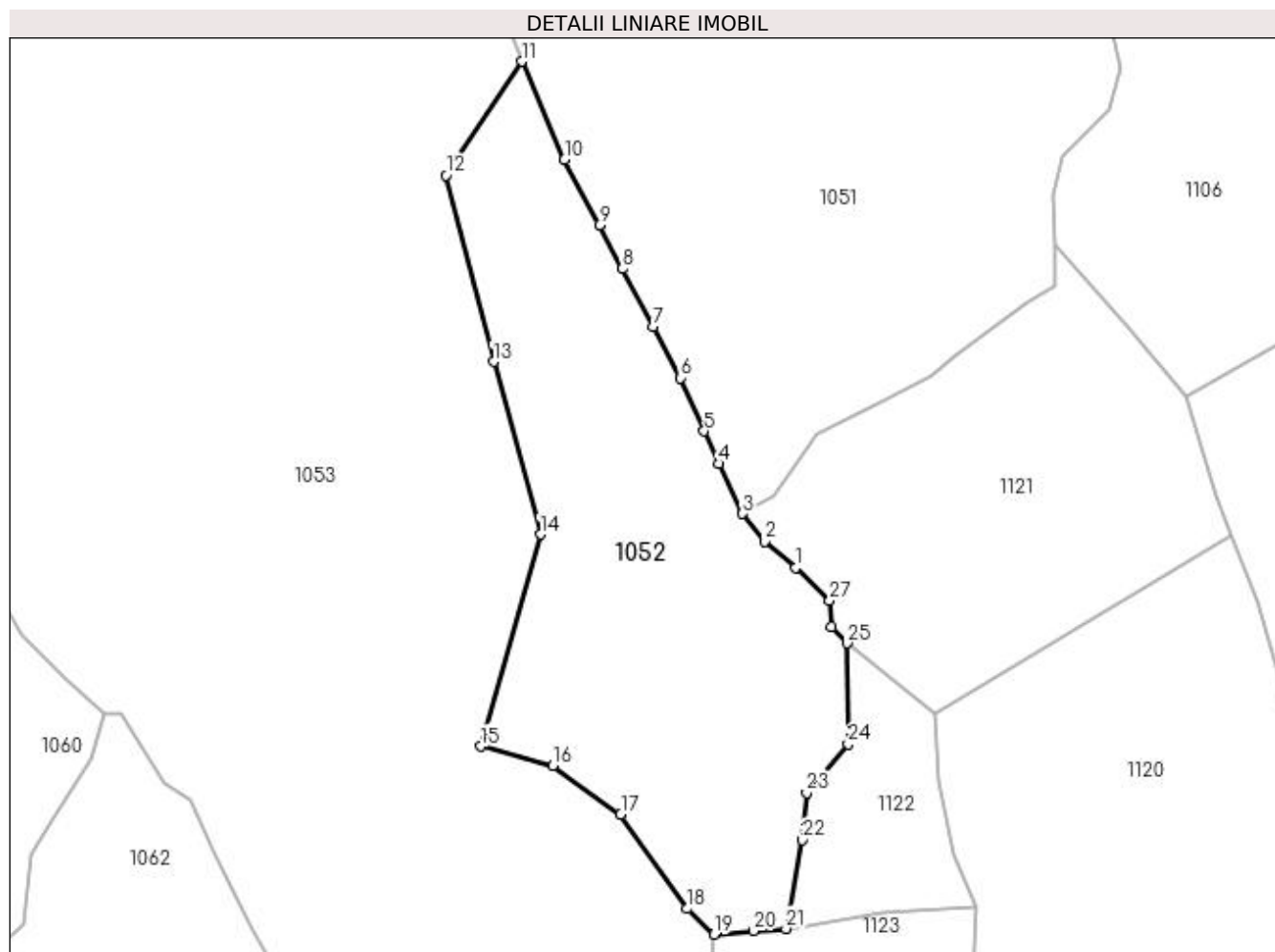
Inscrieri privind dezmembramintele dreptului de proprietate, drepturi reale de garanție și sarcini	Referințe
NU SUNT	

Anexa Nr. 1 La Partea I

Teren

Nr cadastral	Suprafața (mp)*	Observații / Referințe
35619	10.000	Provenit din CF 35619, nr. top. 2039/10, 2039/20

* Suprafața este determinată în planul de proiecție Stereo 70.



Date referitoare la teren

Crt	Categorie folosință	Intra vilan	Suprafața (mp)	Tarla	Parcelă	Nr. topo	Observații / Referințe
1	padure	NU	10.000	-	-	-	

Lungime Segmente

1) Valorile lungimilor segmentelor sunt obținute din proiecție în plan.

Punct început	X / Y	Punct sfârșit	X / Y	Lungime segment (** (m)
1	536.770,789 668.027,566	2	536.763,251 668.033,837	9.805
3	536.757,764 668.040,652	4	536.751,986 668.052,789	13.442
5	536.748,469 668.060,699	6	536.742,742 668.073,579	14.096
7	536.736,109 668.086,066	8	536.728,644 668.100,12	15.914
9	536.723,005 668.110,734	10	536.714,545 668.126,66	18.034

Punct început	X / Y	Punct sfârșit	X / Y	Lungime segment (** (m)
2	536.763,251 668.033,837	3	536.757,764 668.040,652	8.749
4	536.751,986 668.052,789	5	536.748,469 668.060,699	8.657
6	536.742,742 668.073,579	7	536.736,109 668.086,066	14.139
8	536.728,644 668.100,12	9	536.723,005 668.110,734	12.019
10	536.714,545 668.126,66	11	536.704,129 668.150,444	25.965

Punct început	X / Y	Punct sfârșit	X / Y	Lungime segment (** (m)
11	536.704,129 668.150,444	12	536.685,745 668.122,819	33.183
13	536.697,311 668.077,556	14	536.708,69 668.035,625	43.448
15	536.694,2 667.984,098	16	536.711,727 667.979,443	18.135
17	536.728,212 667.967,658	18	536.744,34 667.944,708	28.05
19	536.750,866 667.938,468	20	536.760,507 667.939,295	9.676
21	536.768,384 667.939,843	22	536.772,296 667.961,38	21.889
23	536.773,338 667.972,833	24	536.783,461 667.984,635	15.549
25	536.783,147 668.009,141	26	536.779,428 668.013,155	5.472
27	536.778,934 668.019,588	1	536.770,789 668.027,566	11.401

Punct început	X / Y	Punct sfârșit	X / Y	Lungime segment (** (m)
12	536.685,745 668.122,819	13	536.697,311 668.077,556	46.717
14	536.708,69 668.035,625	15	536.694,2 667.984,098	53.526
16	536.711,727 667.979,443	17	536.728,212 667.967,658	20.264
18	536.744,34 667.944,708	19	536.750,866 667.938,468	9.029
20	536.760,507 667.939,295	21	536.768,384 667.939,843	7.896
22	536.772,296 667.961,38	23	536.773,338 667.972,833	11.5
24	536.783,461 667.984,635	25	536.783,147 668.009,141	24.508
26	536.779,428 668.013,155	27	536.778,934 668.019,588	6.452

** Lungimile segmentelor sunt determinate în planul de proiecție Stereo 70 și sunt rotunjite la 1 milimetru.

*** Distanța dintre puncte este formată din segmente cumulate ce sunt mai mici decât valoarea 1 milimetru.

**DATE DESPRE IMOBILUL NR. 1053**

Oficiul de Cadastru și Publicitate Imobiliară SUCEAVA
Biroul de Cadastru și Publicitate Imobiliară Campulung Moldovenesc

A. Partea I. Descrierea imobilului

TEREN Extravilan

Adresa: Jud. Suceava, Loc numit Obcina

Nr. Crt	Nr cadastral Nr. topografic	Suprafața* (mp)	Observații / Referințe
A1	34739	50.262	Sector cadastral:57 Teren neimprejmuit; CF 34739, 32761, nr. top. 2004/3, parte din nr. top. 2039/2

B. Partea II. Proprietari și acte

Inscrieri privitoare la dreptul de proprietate și alte drepturi reale	Referințe
1053 / 30/10/2022	
Act Normativ nr. Lege nr. 7, din 13/03/1996 emis de Parlamentul României;	
B1	A1
Intabulare, drept de PROPRIETATE, dobandit prin Lege, cota actuala 1/1 1) NEIDENTIFICAT NEIDENTIFICAT	
Act Administrativ nr. Adeverință nr. 432, din 24/10/2022 emis de Primăria Comunei Pojorâta;	
B2	A1
Se notează posesia faptică în favoarea lui 1) POP TITUS	

C. Partea III. SARCINI .

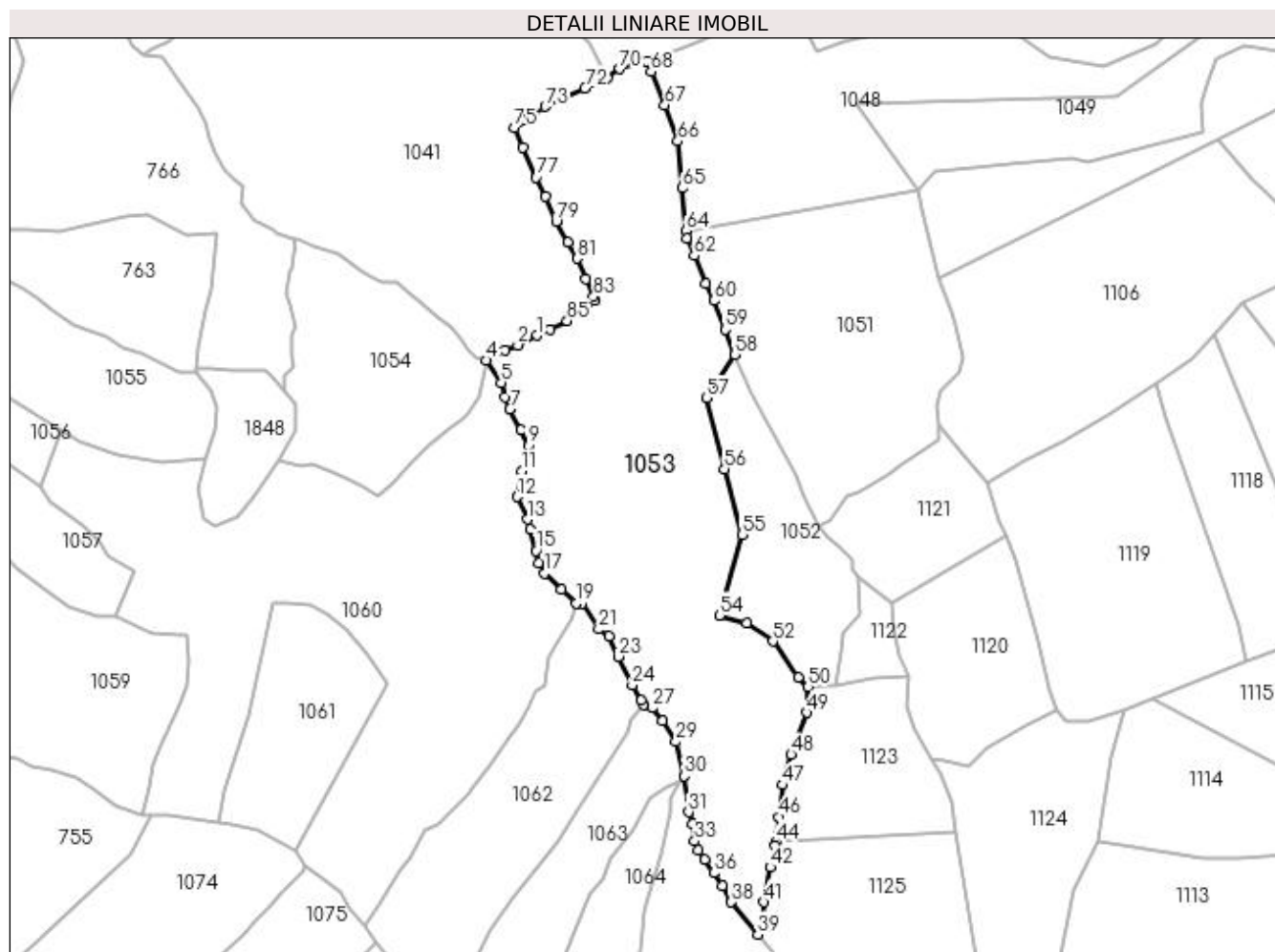
Inscrieri privind dezmembramintele dreptului de proprietate, drepturi reale de garanție și sarcini	Referințe
NU SUNT	

Anexa Nr. 1 La Partea I

Teren

Nr cadastral	Suprafața (mp)*	Observații / Referințe
34739	50.262	CF 34739, 32761, nr. top. 2004/3, parte din nr. top. 2039/2

* Suprafața este determinată în planul de proiecție Stereo 70.



Date referitoare la teren

Crt	Categorie folosință	Intravilan	Suprafața (mp)	Tarla	Parcelă	Nr. topo	Observații / Referințe
1	pașune	NU	50.262	-	-	-	

Lungime Segmente

1) Valorile lungimilor segmentelor sunt obținute din proiecție în plan.

Punct început	X / Y	Punct sfârșit	X / Y	Lungime segment	Punct început	X / Y	Punct sfârșit	X / Y	Lungime segment	Punct început	X / Y	Punct sfârșit	X / Y	Lungime segment
1	536.577,67 668.162,679	2	536.565,494 668.156,458	13.673	2	536.565,494 668.156,458	3	536.557,628 668.153,212	8.509	3	536.557,628 668.153,212	4	536.545,185 668.146,746	14.023
4	536.545,185 668.146,746	5	536.555,006 668.132,611	17.212	5	536.555,006 668.132,611	6	536.557,12 668.123,122	9.722	6	536.557,12 668.123,122	7	536.560,537 668.115,755	8.121
7	536.560,537 668.115,755	8	536.567,683 668.102,632	14.943	8	536.567,683 668.102,632	9	536.572,075 668.092,565	10.983	9	536.572,075 668.092,565	10	536.571,879 668.087,67	4.899
10	536.571,879 668.087,67	11	536.567,935 668.076,103	12.221	11	536.567,935 668.076,103	12	536.564,972 668.059,792	16.578	12	536.564,972 668.059,792	13	536.571,52 668.045,376	15.833
13	536.571,52 668.045,376	14	536.573,547 668.039,1	6.595	14	536.573,547 668.039,1	15	536.577,244 668.025,44	14.151	15	536.577,244 668.025,44	16	536.578,984 668.017,705	7.928
16	536.578,984 668.017,705	17	536.582,481 668.011,095	7.478	17	536.582,481 668.011,095	18	536.593,185 668.000,488	15.069	18	536.593,185 668.000,488	19	536.602,788 667.991,96	12.843

Punct început	X / Y	Punct sfârșit	X / Y	Lungime segment	Punct început	X / Y	Punct sfârșit	X / Y	Lungime segment	Punct început	X / Y	Punct sfârșit	X / Y	Lungime segment
19	536.602,788 667.991,96	20	536.606,685 667.991,903	3.897	20	536.606,685 667.991,903	21	536.617,164 667.975,316	19.62	21	536.617,164 667.975,316	22	536.623,758 667.971,043	7.857
22	536.623,758 667.971,043	23	536.629,494 667.957,812	14.421	23	536.629,494 667.957,812	24	536.638,652 667.939,646	20.344	24	536.638,652 667.939,646	25	536.644,38 667.930,148	11.092
25	536.644,38 667.930,148	26	536.645,698 667.927,383	3.063	26	536.645,698 667.927,383	27	536.651,206 667.925,068	5.975	27	536.651,206 667.925,068	28	536.657,924 667.917,147	10.386
28	536.657,924 667.917,147	29	536.666,424 667.903,603	15.99	29	536.666,424 667.903,603	30	536.671,748 667.881,769	22.474	30	536.671,748 667.881,769	31	536.674,545 667.858,641	23.297
31	536.674,545 667.858,641	32	536.676,762 667.851,105	7.855	32	536.676,762 667.851,105	33	536.678,49 667.840,098	11.142	33	536.678,49 667.840,098	34	536.680,87 667.834,512	6.072
34	536.680,87 667.834,512	35	536.684,771 667.828,571	7.107	35	536.684,771 667.828,571	36	536.690,558 667.819,844	10.471	36	536.690,558 667.819,844	37	536.696,17 667.811,911	9.717
37	536.696,17 667.811,911	38	536.701,657 667.801,306	11.94	38	536.701,657 667.801,306	39	536.718,621 667.780,755	26.648	39	536.718,621 667.780,755	40	536.721,757 667.787,99	7.885
40	536.721,757 667.787,99	41	536.722,678 667.801,376	13.418	41	536.722,678 667.801,376	42	536.726,67 667.823,671	22.65	42	536.726,67 667.823,671	43	536.729,889 667.837,122	13.831
43	536.729,889 667.837,122	44	536.730,294 667.839,534	2.446	44	536.730,294 667.839,534	45	536.731,245 667.845,189	5.734	45	536.731,245 667.845,189	46	536.732,292 667.855,576	10.44
46	536.732,292 667.855,576	47	536.734,348 667.875,988	20.515	47	536.734,348 667.875,988	48	536.739,914 667.895,422	20.215	48	536.739,914 667.895,422	49	536.749,925 667.922,058	28.455
49	536.749,925 667.922,058	50	536.750,866 667.938,468	16.437	50	536.750,866 667.938,468	51	536.744,34 667.944,708	9.029	51	536.744,34 667.944,708	52	536.728,212 667.967,658	28.05
52	536.728,212 667.967,658	53	536.711,727 667.979,443	20.264	53	536.711,727 667.979,443	54	536.694,2 667.984,098	18.135	54	536.694,2 667.984,098	55	536.708,69 668.035,625	53.526
55	536.708,69 668.035,625	56	536.697,311 668.077,556	43.448	56	536.697,311 668.077,556	57	536.685,745 668.122,819	46.717	57	536.685,745 668.122,819	58	536.704,129 668.150,444	33.183
58	536.704,129 668.150,444	59	536.697,969 668.166,469	17.168	59	536.697,969 668.166,469	60	536.690,517 668.184,863	19.846	60	536.690,517 668.184,863	61	536.685,652 668.195,562	11.753
61	536.685,652 668.195,562	62	536.678,018 668.213,45	19.449	62	536.678,018 668.213,45	63	536.673,424 668.224,619	12.077	63	536.673,424 668.224,619	64	536.672,991 668.229,256	4.657
64	536.672,991 668.229,256	65	536.670,433 668.256,644	27.507	65	536.670,433 668.256,644	66	536.667,679 668.286,428	29.911	66	536.667,679 668.286,428	67	536.659,292 668.309,43	24.483
67	536.659,292 668.309,43	68	536.650,542 668.330,917	23.2	68	536.650,542 668.330,917	69	536.647,766 668.337,366	7.021	69	536.647,766 668.337,366	70	536.630,511 668.332,524	17.921
70	536.630,511 668.332,524	71	536.622,746 668.327,076	9.486	71	536.622,746 668.327,076	72	536.608,303 668.320,116	16.033	72	536.608,303 668.320,116	73	536.583,089 668.308,567	27.733
73	536.583,089 668.308,567	74	536.570,801 668.299,747	15.126	74	536.570,801 668.299,747	75	536.563,486 668.295,227	8.599	75	536.563,486 668.295,227	76	536.568,977 668.282,656	13.718
76	536.568,977 668.282,656	77	536.577,387 668.263,474	20.945	77	536.577,387 668.263,474	78	536.583,092 668.251,116	13.611	78	536.583,092 668.251,116	79	536.590,077 668.235,294	17.295
79	536.590,077 668.235,294	80	536.597,265 668.221,991	15.121	80	536.597,265 668.221,991	81	536.603,543 668.211,811	11.96	81	536.603,543 668.211,811	82	536.609,01 668.198,562	14.333
82	536.609,01 668.198,562	83	536.613,855 668.187,406	12.163	83	536.613,855 668.187,406	84	536.614,971 668.184,836	2.802	84	536.614,971 668.184,836	85	536.596,857 668.171,93	22.241
85	536.596,857 668.171,93	86	536.586,054 668.166,316	12.175	86	536.586,054 668.166,316	1	536.577,67 668.162,679	9.139					

** Lungimile segmentelor sunt determinate în planul de proiecție Stereo 70 și sunt rotunjite la 1 milimetru.

*** Distanța dintre puncte este formată din segmente cumulate ce sunt mai mici decât valoarea 1 milimetru.

**DATE DESPRE IMOBILUL NR. 1054**

Oficiul de Cadastru și Publicitate Imobiliară SUCEAVA
 Biroul de Cadastru și Publicitate Imobiliară Campulung Moldovenesc

A. Partea I. Descrierea imobilului

TEREN Extravilan

Adresa: Jud. Suceava, Loc numit Obcina

Nr. Crt	Nr cadastral Nr. topografic	Suprafața* (mp)	Observații / Referințe
A1	33200	13.451	Sector cadastral:56 Teren neimprejmit; Provenit din CF 33200, nr. cad. 33200, CF 33184, 33183, nr. top. 2045/1, 2041, 2042

B. Partea II. Proprietari și acte

Inscrieri privitoare la dreptul de proprietate și alte drepturi reale	Referințe
16208 / 08/11/2017	
Act Administrativ nr. 915, din 10/07/2017 emis de Comisia Județeană de Fond Funciar SUCEAVA;	
B1	A1
Intabulare, drept de PROPRIETATE, dobandit prin Reconstituire, cota actuala 13013/13692 1) FLOCEA ILIE	
1054 / 30/10/2022	
Act Normativ nr. Lege nr. 7, din 13/03/1996 emis de Parlamentul României;	
B2	A1
Intabulare, drept de PROPRIETATE, dobandit prin Lege, cota actuala 679/13692 1) NEIDENTIFICAT NEIDENTIFICAT	
Act Administrativ nr. Adeverință nr. 433, din 24/10/2022 emis de Primăria Comunei Pojorâta;	
B3	A1
Se notează posesia faptică în favoarea lui 1) FLOCEA ILIE	

C. Partea III. SARCINI .

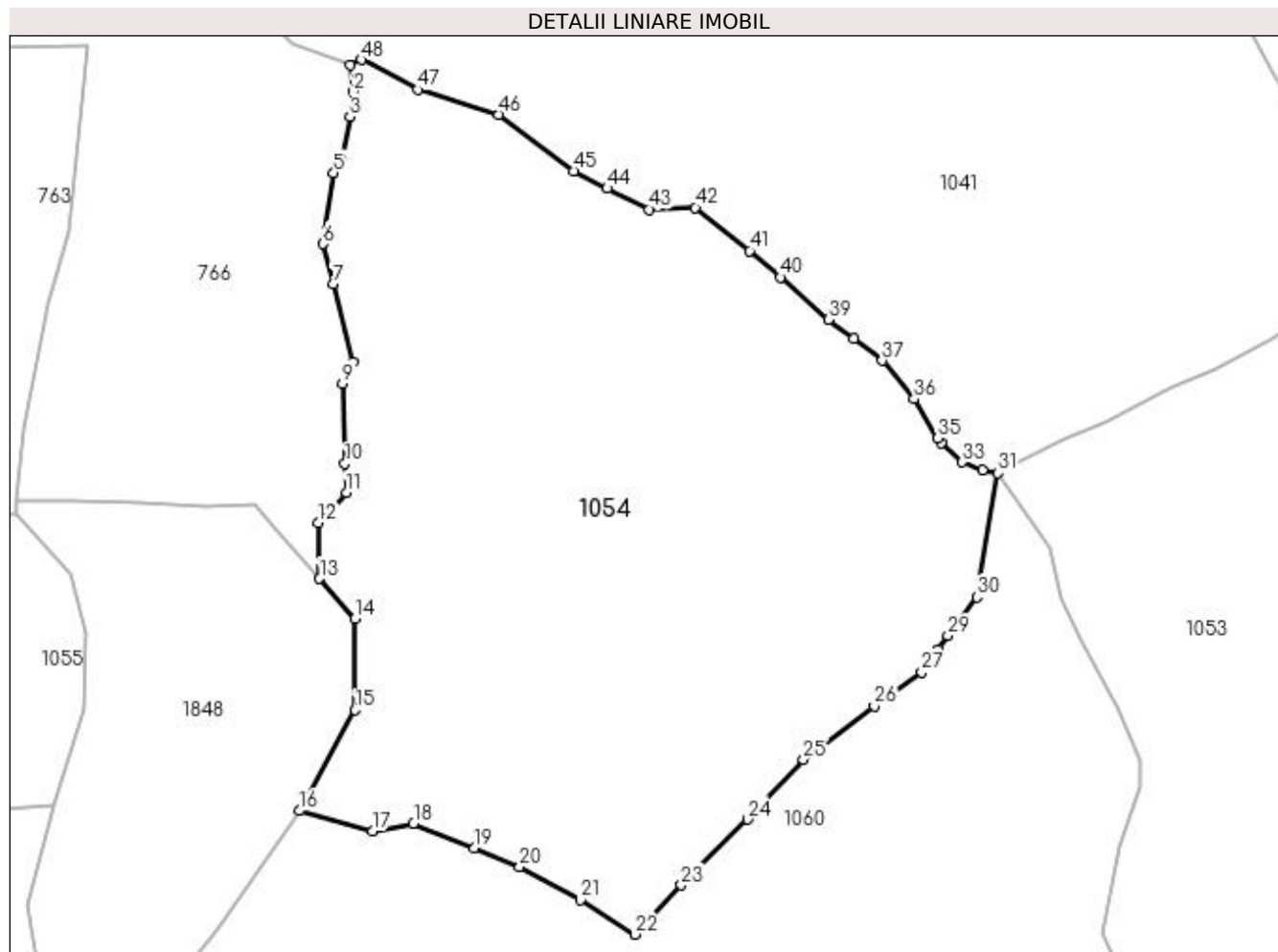
Inscrieri privind dezmembramintele dreptului de proprietate, drepturi reale de garanție și sarcini	Referințe
NU SUNT	

Anexa Nr. 1 La Partea I

Teren

Nr cadastral	Suprafața (mp)*	Observații / Referințe
33200	13.451	Provenit din CF 33200, nr. cad. 33200, CF 33184, 33183, nr. topo. 2045/1, 2041, 2042

* Suprafața este determinată în planul de proiecție Stereo 70.



Date referitoare la teren

Crt	Categorie folosință	Intra vilan	Suprafața (mp)	Tarla	Parcelă	Nr. topo	Observații / Referințe
1	pasune	NU	13.451	-	-	-	

Lungime Segmente

1) Valorile lungimilor segmentelor sunt obținute din proiecție în plan.

Punct început	X / Y	Punct sfârșit	X / Y	Lungime segment	Punct început	X / Y	Punct sfârșit	X / Y	Lungime segment	Punct început	X / Y	Punct sfârșit	X / Y	Lungime segment
1	536.422,845 668.223,729	2	536.423,479 668.218,717	5.052	2	536.423,479 668.218,717	3	536.422,808 668.214,023	4.742	3	536.422,808 668.214,023	4	536.421,267 668.205,395	8.765
4	536.421,267 668.205,395	5	536.419,738 668.203,39	2.521	5	536.419,738 668.203,39	6	536.417,747 668.189,973	13.564	6	536.417,747 668.189,973	7	536.419,612 668.182,483	7.719
7	536.419,612 668.182,483	8	536.423,35 668.167,749	15.201	8	536.423,35 668.167,749	9	536.421,468 668.163,642	4.518	9	536.421,468 668.163,642	10	536.421,907 668.148,496	15.152
10	536.421,907 668.148,496	11	536.422,146 668.143,101	5.4	11	536.422,146 668.143,101	12	536.416,828 668.137,329	7.848	12	536.416,828 668.137,329	13	536.417,104 668.126,831	10.502
13	536.417,104 668.126,831	14	536.423,804 668.119,249	10.118	14	536.423,804 668.119,249	15	536.423,804 668.102,029	17.22	15	536.423,804 668.102,029	16	536.413,239 668.083,002	21.763

Punct început	X / Y	Punct sfârșit	X / Y	Lungime segment	Punct început	X / Y	Punct sfârșit	X / Y	Lungime segment	Punct început	X / Y	Punct sfârșit	X / Y	Lungime segment
16	536.413,239 668.083,002	17	536.427,065 668.079,11	14.363	17	536.427,065 668.079,11	18	536.434,839 668.080,586	7.913	18	536.434,839 668.080,586	19	536.446,361 668.075,978	12.409
19	536.446,361 668.075,978	20	536.454,885 668.072,459	9.222	20	536.454,885 668.072,459	21	536.466,332 668.066,18	13.056	21	536.466,332 668.066,18	22	536.476,687 668.059,684	12.224
22	536.476,687 668.059,684	23	536.485,36 668.068,957	12.697	23	536.485,36 668.068,957	24	536.497,873 668.081,391	17.64	24	536.497,873 668.081,391	25	536.508,459 668.092,69	15.483
25	536.508,459 668.092,69	26	536.521,791 668.102,792	16.727	26	536.521,791 668.102,792	27	536.530,735 668.109,172	10.986	27	536.530,735 668.109,172	28	536.533,836 668.113,453	5.286
28	536.533,836 668.113,453	29	536.535,7 668.116,027	3.178	29	536.535,7 668.116,027	30	536.541,16 668.123,352	9.136	30	536.541,16 668.123,352	31	536.545,185 668.146,746	23.738
31	536.545,185 668.146,746	32	536.542,236 668.147,252	2.992	32	536.542,236 668.147,252	33	536.538,449 668.148,786	4.086	33	536.538,449 668.148,786	34	536.534,441 668.152,349	5.363
34	536.534,441 668.152,349	35	536.533,836 668.153,335	1.157	35	536.533,836 668.153,335	36	536.529,296 668.160,731	8.678	36	536.529,296 668.160,731	37	536.523,311 668.167,952	9.379
37	536.523,311 668.167,952	38	536.517,983 668.172,11	6.758	38	536.517,983 668.172,11	39	536.513,101 668.175,71	6.066	39	536.513,101 668.175,71	40	536.504,097 668.183,697	12.036
40	536.504,097 668.183,697	41	536.498,291 668.188,681	7.652	41	536.498,291 668.188,681	42	536.488,03 668.196,844	13.112	42	536.488,03 668.196,844	43	536.479,297 668.196,483	8.74
43	536.479,297 668.196,483	44	536.471,399 668.200,45	8.838	44	536.471,399 668.200,45	45	536.465,086 668.203,777	7.136	45	536.465,086 668.203,777	46	536.450,916 668.214,413	17.718
46	536.450,916 668.214,413	47	536.435,64 668.219,12	15.985	47	536.435,64 668.219,12	48	536.425,022 668.224,745	12.016	48	536.425,022 668.224,745	1	536.422,845 668.223,729	2.402

** Lungimile segmentelor sunt determinate în planul de proiecție Stereo 70 și sunt rotunjite la 1 milimetru.

*** Distanța dintre puncte este formată din segmente cumulate ce sunt mai mici decât valoarea 1 milimetru.

**DATE DESPRE IMOBILUL NR. 1055**

Oficiul de Cadastru și Publicitate Imobiliară SUCEAVA
Biroul de Cadastru și Publicitate Imobiliară Campulung Moldovenesc

A. Partea I. Descrierea imobilului

TEREN Extravilan

Adresa: Jud. Suceava, Loc numit Obcina

Nr. Crt	Nr cadastral Nr. topografic	Suprafața* (mp)	Observații / Referințe
A1	33602	10.476	Sector cadastral:56 Teren neimprejmuit; CF 33602, nr. top. 2045/2

B. Partea II. Proprietari și acte

Inscrieri privitoare la dreptul de proprietate și alte drepturi reale	Referințe
1055 / 30/10/2022	
Act Normativ nr. Lege nr. 7, din 13/03/1996 emis de Parlamentul României;	
B1	A1
Intabulare, drept de PROPRIETATE, dobandit prin Lege, cota actuala 1/1 1) NEIDENTIFICAT NEIDENTIFICAT	
Act Administrativ nr. Adeverință nr. 434, din 24/10/2022 emis de Primăria Comunei Pojorâta;	
B2	A1
Se notează posesia faptică în favoarea lui 1) MOROȘAN MARIANA	

C. Partea III. SARCINI .

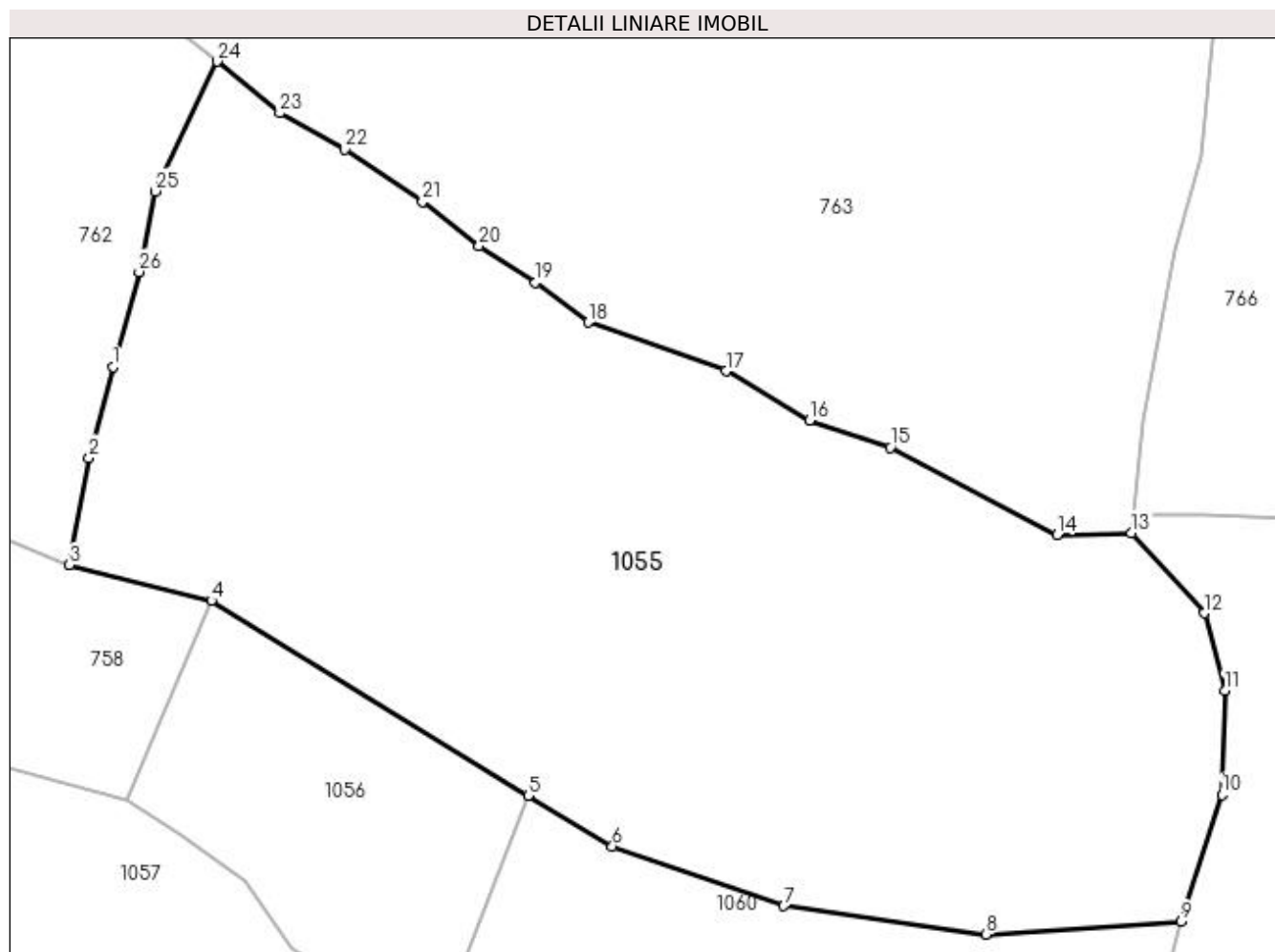
Inscrieri privind dezmembramintele dreptului de proprietate, drepturi reale de garanție și sarcini	Referințe
NU SUNT	

Anexa Nr. 1 La Partea I

Teren

Nr cadastral	Suprafața (mp)*	Observații / Referințe
33602	10.476	CF 33602, nr. top. 2045/2

* Suprafața este determinată în planul de proiecție Stereo 70.



Date referitoare la teren

Crt	Categorie folosință	Intravilan	Suprafața (mp)	Tarla	Parcelă	Nr. topo	Observații / Referințe
1	pasune	NU	5.950	-	-	-	Pășune împădurită
2	pasune	NU	3.371	-	-	-	
3	pasune	NU	1.155	-	-	-	Pășune împădurită

Lungime Segmente

1) Valorile lungimilor segmentelor sunt obținute din proiecție în plan.

Punct început	X / Y	Punct sfârșit	X / Y	Lungime segment (** (m))
1	536.215,713 668.162,467	2	536.212,306 668.149,613	13.298
3	536.209,521 668.134,453	4	536.229,586 668.129,408	20.69
5	536.274,412 668.101,86	6	536.286,333 668.094,712	13.9
7	536.310,542 668.086,282	8	536.339,151 668.082,25	28.892

Punct început	X / Y	Punct sfârșit	X / Y	Lungime segment (** (m))
2	536.212,306 668.149,613	3	536.209,521 668.134,453	15.414
4	536.229,586 668.129,408	5	536.274,412 668.101,86	52.614
6	536.286,333 668.094,712	7	536.310,542 668.086,282	25.635
8	536.339,151 668.082,25	9	536.366,795 668.084,04	27.702

Punct început	X / Y	Punct sfârșit	X / Y	Lungime segment (** (m))
9	536.366,795 668.084,04	10	536.372,539 668.102,029	18.884
11	536.372,959 668.116,729	12	536.370,019 668.127,649	11.309
13	536.359,727 668.138,999	14	536.349,255 668.138,763	10.475
15	536.325,626 668.151,099	16	536.314,2 668.154,884	12.037
17	536.302,389 668.161,868	18	536.282,934 668.168,752	20.637
19	536.275,452 668.174,36	20	536.267,466 668.179,599	9.551
21	536.259,468 668.185,809	22	536.248,493 668.193,198	13.231
23	536.239,265 668.198,337	24	536.230,459 668.205,639	11.44
25	536.221,674 668.187,31	26	536.219,393 668.175,888	11.648

Punct început	X / Y	Punct sfârșit	X / Y	Lungime segment (** (m))
10	536.372,539 668.102,029	11	536.372,959 668.116,729	14.706
12	536.370,019 668.127,649	13	536.359,727 668.138,999	15.321
14	536.349,255 668.138,763	15	536.325,626 668.151,099	26.655
16	536.314,2 668.154,884	17	536.302,389 668.161,868	13.721
18	536.282,934 668.168,752	19	536.275,452 668.174,36	9.35
20	536.267,466 668.179,599	21	536.259,468 668.185,809	10.126
22	536.248,493 668.193,198	23	536.239,265 668.198,337	10.562
24	536.230,459 668.205,639	25	536.221,674 668.187,31	20.326
26	536.219,393 668.175,888	1	536.215,713 668.162,467	13.916

** Lungimile segmentelor sunt determinate în planul de proiecție Stereo 70 și sunt rotunjite la 1 milimetru.

*** Distanța dintre puncte este formată din segmente cumulate ce sunt mai mici decât valoarea 1 milimetru.

**DATE DESPRE IMOBILUL NR. 1056**

Oficiul de Cadastru și Publicitate Imobiliară SUCEAVA
Biroul de Cadastru și Publicitate Imobiliară Campulung Moldovenesc

A. Partea I. Descrierea imobilului

TEREN Extravilan

Adresa: Jud. Suceava, Loc numit Obcina

Nr. Crt	Nr cadastral Nr. topografic	Suprafața* (mp)	Observații / Referințe
A1		1.792	Sector cadastral:56 Teren neimprejmuit;

B. Partea II. Proprietari și acte

Inscrieri privitoare la dreptul de proprietate și alte drepturi reale		Referințe
1056 / 30/10/2022		
Act Normativ nr. Lege nr. 7, din 13/03/1996 emis de Parlamentul României;		
B1	Intabulare, drept de PROPRIETATE, dobândit prin Lege, cota actuala 1/1 1) NEIDENTIFICAT NEIDENTIFICAT	A1
Act Administrativ nr. Adeverință nr. 435, din 24/10/2022 emis de Primăria Comunei Pojorâta;		
B2	Se notează posesia faptică în favoarea lui 1) ȚUGUI ELENA-ȘTEFANIA	A1

C. Partea III. SARCINI .

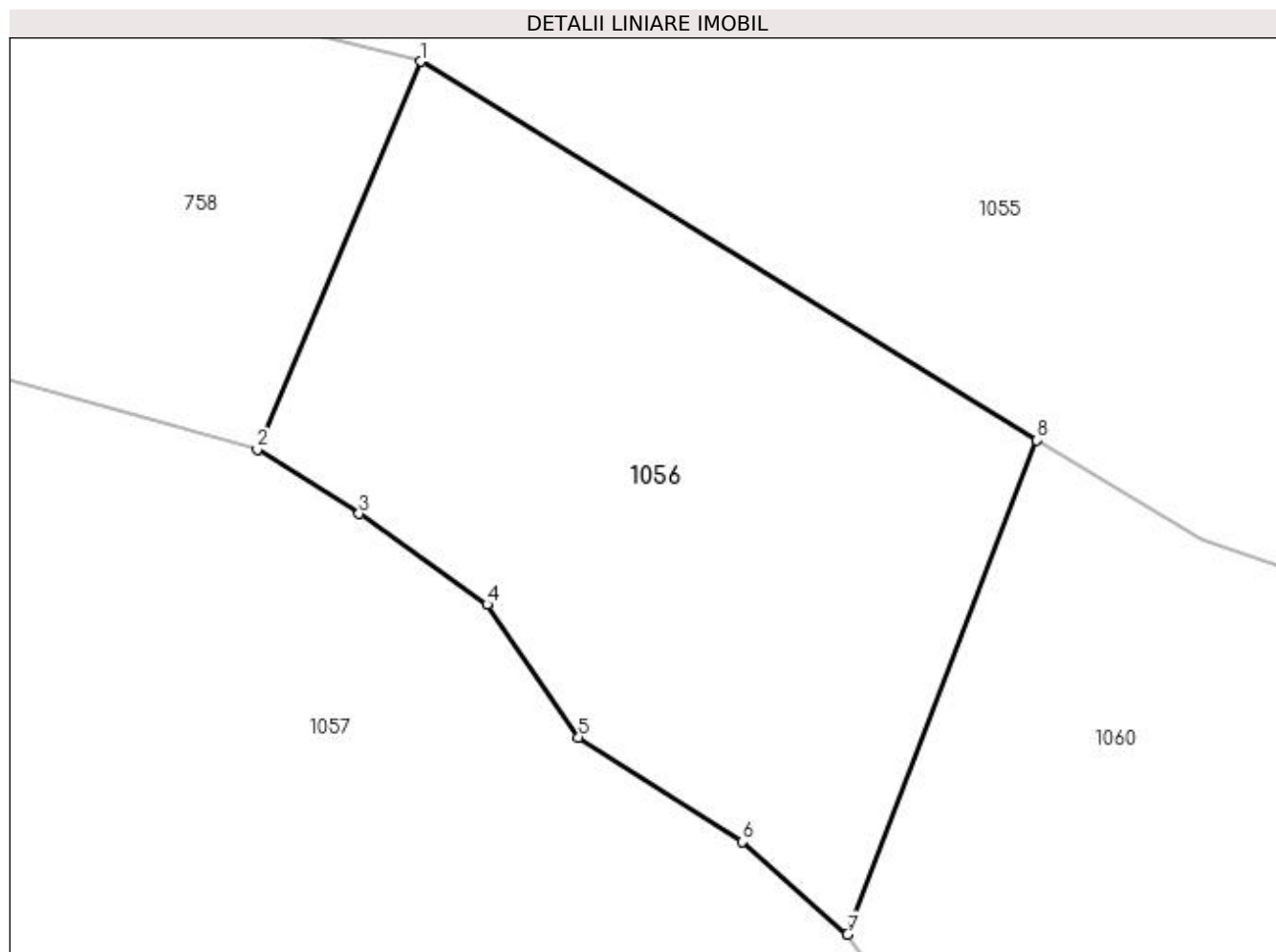
Inscrieri privind dezmembramintele dreptului de proprietate, drepturi reale de garanție și sarcini	Referințe
NU SUNT	

Anexa Nr. 1 La Partea I

Teren

Nr cadastral	Suprafața (mp)*	Observații / Referințe
	1.792	

* Suprafața este determinată în planul de proiecție Stereo 70.



Date referitoare la teren

Crt	Categorie folosință	Intra vilan	Suprafața (mp)	Tarla	Parcelă	Nr. topo	Observații / Referințe
1	padure	NU	1.792	-	-	-	

Lungime Segmente

1) Valorile lungimilor segmentelor sunt obținute din proiecție în plan.

Punct început	X / Y	Punct sfârșit	X / Y	Lungime segment (** (m)
1	536.229,586 668.129,408	2	536.217,662 668.101,179	30.644
2	536.217,662 668.101,179	3	536.225,078 668.096,503	8.767
3	536.225,078 668.096,503	4	536.234,385 668.089,911	11.405
4	536.234,385 668.089,911	5	536.241,035 668.080,245	11.733
5	536.241,035 668.080,245	6	536.252,976 668.072,663	14.145

Punct început	X / Y	Punct sfârșit	X / Y	Lungime segment (** (m)
6	536.252,976 668.072,663	7	536.260,607 668.065,916	10.186
7	536.260,607 668.065,916	8	536.274,412 668.101,86	38.504
8	536.274,412 668.101,86	1	536.229,586 668.129,408	52.614

** Lungimile segmentelor sunt determinate în planul de proiecție Stereo 70 și sunt rotunjite la 1 milimetru.

*** Distanța dintre puncte este formată din segmente cumulate ce sunt mai mici decât valoarea 1 milimetru.

**DATE DESPRE IMOBILUL NR. 1057**

Oficiul de Cadastru și Publicitate Imobiliară SUCEAVA
Biroul de Cadastru și Publicitate Imobiliară Campulung Moldovenesc

A. Partea I. Descrierea imobilului

TEREN Extravilan

Adresa: Jud. Suceava, Loc numit Obcina

Nr. Crt	Nr cadastral Nr. topografic	Suprafața* (mp)	Observații / Referințe
A1	33444	7.737	Sector cadastral:56 Teren neimprejmuit; Provenit din CF 35181, nr.top. 2054/10, CF 33444, nr. top. 2054

B. Partea II. Proprietari și acte

Inscrieri privitoare la dreptul de proprietate și alte drepturi reale		Referințe
16555 / 21/10/2021		
Act Notarial nr. Certificat de mostenitor suplimentar nr. 75, din 18/10/2021 emis de Taran Liliana;		
B1	Intabulare, drept de PROPRIETATE, dobandit prin Succesiune, cota actuala 1000/7737 1) DANCI ION	A1
1365 / 26/01/2022		
Act Notarial nr. Act de partaj autentificat sub nr.120, din 25/01/2022 emis de BIN Taran Liliana;		
B2	Intabulare, drept de PROPRIETATE- bun propriu, dobandit prin PARTAJ, cota actuala 1000/7737 1) DANCI ION	A1
1057 / 30/10/2022		
Act Normativ nr. Lege nr. 7, din 13/03/1996 emis de Parlamentul României;		
B3	Intabulare, drept de PROPRIETATE, dobandit prin Lege, cota actuala 5737/7737 1) NEIDENTIFICAT NEIDENTIFICAT	A1
Act Administrativ nr. Adeverință nr. 436, din 24/10/2022 emis de Primăria Comunei Pojorâta;		
B4	Se notează posesia faptică în favoarea lui 1) DANCI ION	A1

C. Partea III. SARCINI .

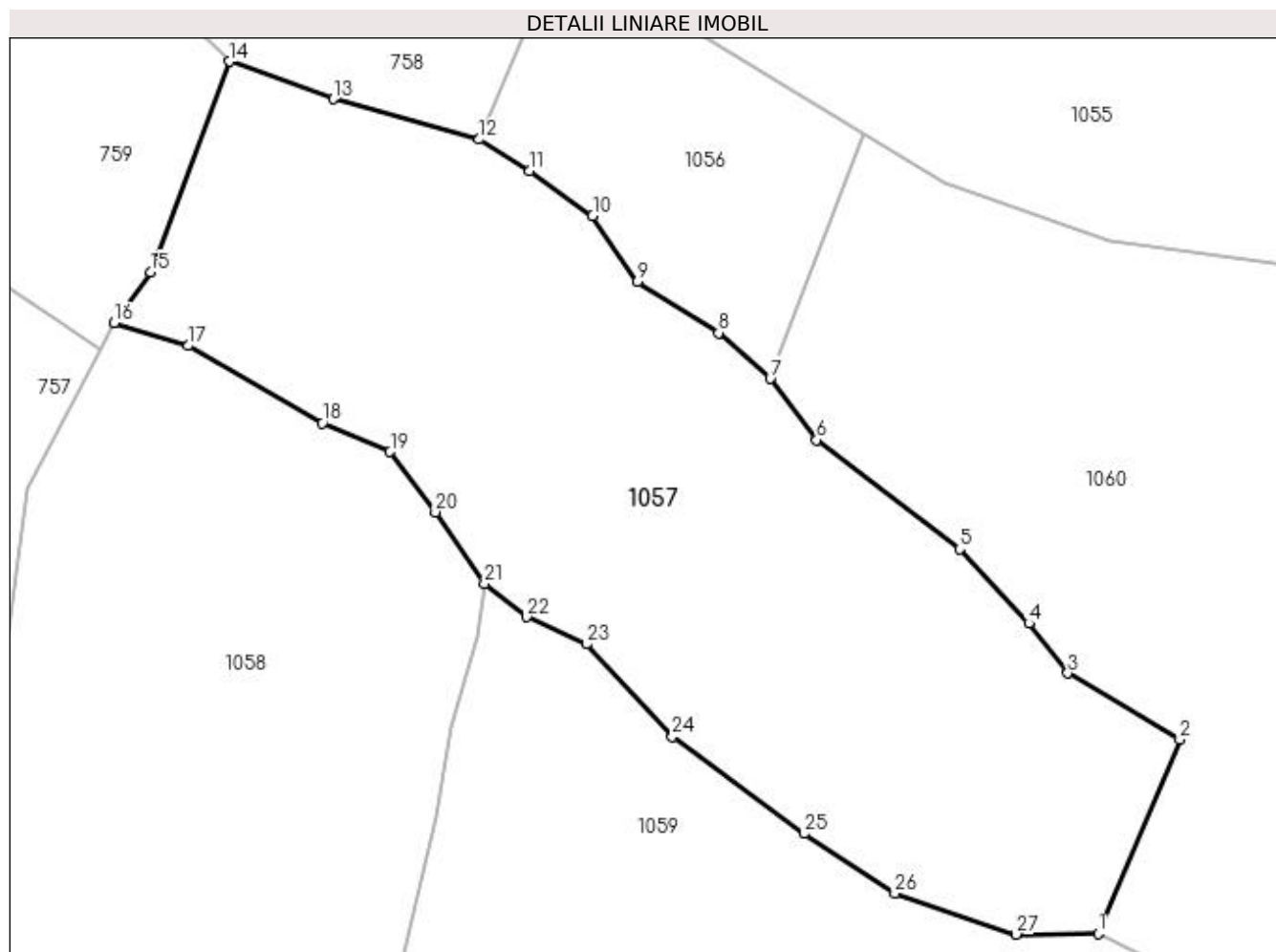
Inscrieri privind dezmembramintele dreptului de proprietate, drepturi reale de garanție și sarcini	Referințe
NU SUNT	

Anexa Nr. 1 La Partea I

Teren

Nr cadastral	Suprafața (mp)*	Observații / Referințe
33444	7.737	Provenit din CF 35181, nr.top. 2054/10, CF 33444, nr. top. 2054

* Suprafața este determinată în planul de proiecție Stereo 70.



Date referitoare la teren

Crt	Categorie folosință	Intravilan	Suprafața (mp)	Tarla	Parcelă	Nr. topo	Observații / Referințe
1	faneata	NU	7.737	-	-	-	

Lungime Segmente

1) Valorile lungimilor segmentelor sunt obținute din proiecție în plan.

Punct început	X / Y	Punct sfârșit	X / Y	Lungime segment (** (m)
1	536.308,95 667.984,102	2	536.321,011 668.012,696	31.034
3	536.304,452 668.022,489	4	536.298,726 668.029,824	9.305
5	536.288,521 668.040,798	6	536.267,412 668.056,893	26.545
7	536.260,607 668.065,916	8	536.252,976 668.072,663	10.186
9	536.241,035 668.080,245	10	536.234,385 668.089,911	11.733

Punct început	X / Y	Punct sfârșit	X / Y	Lungime segment (** (m)
2	536.321,011 668.012,696	3	536.304,452 668.022,489	19.238
4	536.298,726 668.029,824	5	536.288,521 668.040,798	14.986
6	536.267,412 668.056,893	7	536.260,607 668.065,916	11.301
8	536.252,976 668.072,663	9	536.241,035 668.080,245	14.145
10	536.234,385 668.089,911	11	536.225,078 668.096,503	11.405

Punct început	X / Y	Punct sfârșit	X / Y	Lungime segment (** (m))
11	536.225,078 668.096,503	12	536.217,662 668.101,179	8.767
13	536.196,112 668.107,142	14	536.180,833 668.112,657	16.244
15	536.169,155 668.081,573	16	536.163,831 668.074,185	9.106
17	536.174,753 668.070,756	18	536.194,536 668.059,376	22.823
19	536.204,516 668.055,129	20	536.211,216 668.046,23	11.139
21	536.218,428 668.035,654	22	536.224,66 668.030,791	7.905
23	536.233,438 668.026,746	24	536.246,143 668.013,1	18.645
25	536.265,551 667.998,841	26	536.278,96 667.990,034	16.043
27	536.296,847 667.983,986	1	536.308,95 667.984,102	12.104

Punct început	X / Y	Punct sfârșit	X / Y	Lungime segment (** (m))
12	536.217,662 668.101,179	13	536.196,112 668.107,142	22.36
14	536.180,833 668.112,657	15	536.169,155 668.081,573	33.205
16	536.163,831 668.074,185	17	536.174,753 668.070,756	11.448
18	536.194,536 668.059,376	19	536.204,516 668.055,129	10.846
20	536.211,216 668.046,23	21	536.218,428 668.035,654	12.801
22	536.224,66 668.030,791	23	536.233,438 668.026,746	9.665
24	536.246,143 668.013,1	25	536.265,551 667.998,841	24.083
26	536.278,96 667.990,034	27	536.296,847 667.983,986	18.882

** Lungimile segmentelor sunt determinate în planul de proiecție Stereo 70 și sunt rotunjite la 1 milimetru.

*** Distanța dintre puncte este formată din segmente cumulate ce sunt mai mici decât valoarea 1 milimetru.

**DATE DESPRE IMOBILUL NR. 1058**

Oficiul de Cadastru și Publicitate Imobiliară SUCEAVA
Biroul de Cadastru și Publicitate Imobiliară Campulung Moldovenesc

A. Partea I. Descrierea imobilului

TEREN Extravilan

Adresa: Jud. Suceava, Loc numit Obcina

Nr. Crt	Nr cadastral Nr. topografic	Suprafața* (mp)	Observații / Referințe
A1		7.201	Sector cadastral:56 Teren neimprejmit;

B. Partea II. Proprietari și acte

Inscrieri privitoare la dreptul de proprietate și alte drepturi reale		Referințe
1058 / 30/10/2022		
Act Normativ nr. Lege nr. 7, din 13/03/1996 emis de Parlamentul României;		
B1	Intabulare, drept de PROPRIETATE, dobândit prin Lege, cota actuala 1/1 1) NEIDENTIFICAT NEIDENTIFICAT	A1
Act Administrativ nr. Adeverință nr. 437, din 24/10/2022 emis de Primăria Comunei Pojorâta;		
B2	Se notează posesia faptică în favoarea lui 1) COCA IOAN	A1

C. Partea III. SARCINI .

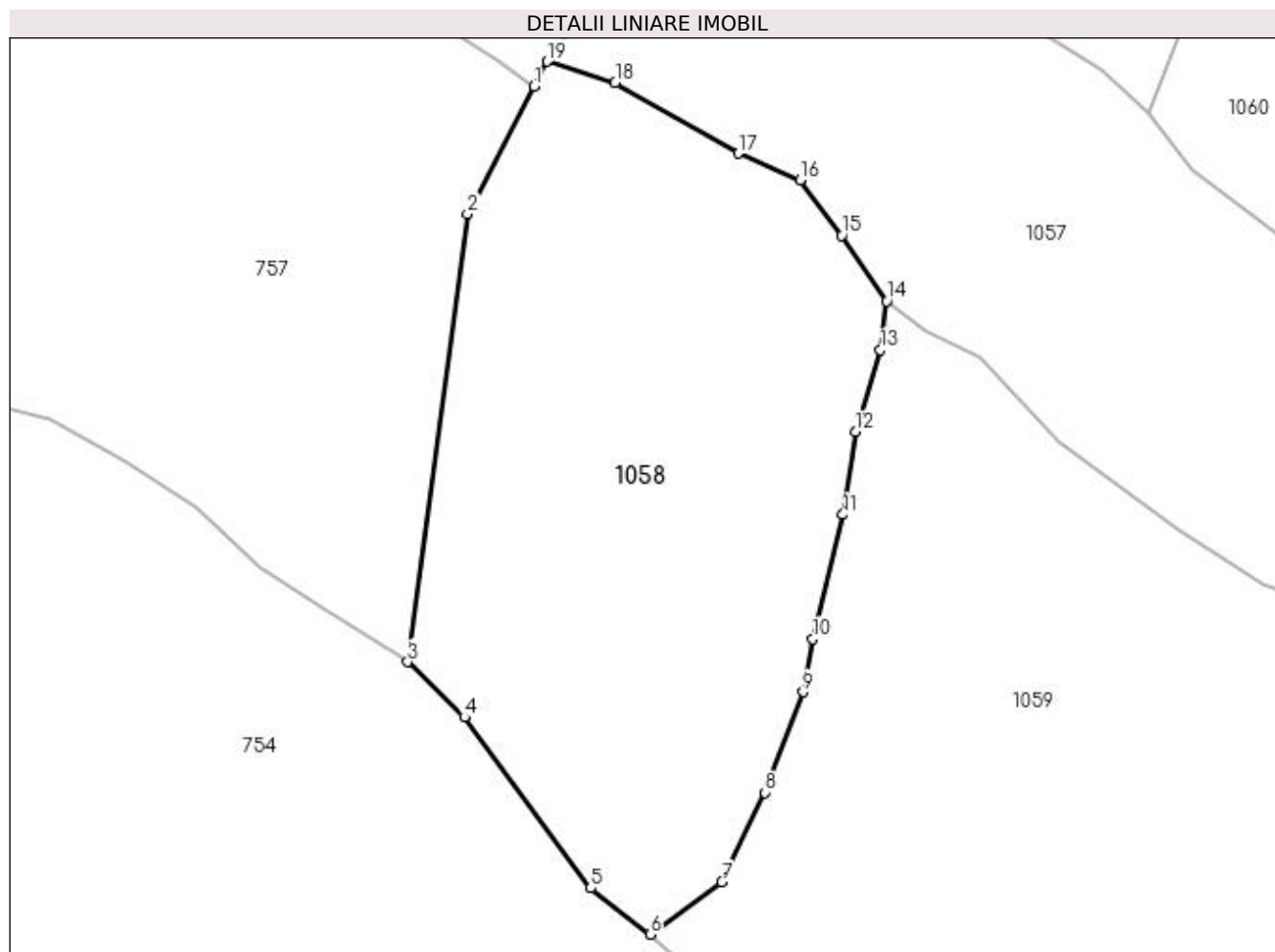
Inscrieri privind dezmembramintele dreptului de proprietate, drepturi reale de garanție și sarcini	Referințe
NU SUNT	

Anexa Nr. 1 La Partea I

Teren

Nr cadastral	Suprafața (mp)*	Observații / Referințe
	7.201	

* Suprafața este determinată în planul de proiecție Stereo 70.



Date referitoare la teren

Crt	Categorie folosință	Intravilan	Suprafața (mp)	Tarla	Parcelă	Nr. topo	Observații / Referințe
1	pasune	NU	7.201	-	-	-	

Lungime Segmente

1) Valorile lungimilor segmentelor sunt obținute din proiecție în plan.

Punct început	X / Y	Punct sfârșit	X / Y	Lungime segment (** (m)
1	536.161,731 668.070,182	2	536.150,975 668.049,672	23.159
2	536.150,975 668.049,672	3	536.141,34 667.977,613	72.7
3	536.141,34 667.977,613	4	536.150,476 667.968,698	12.765
4	536.150,476 667.968,698	5	536.170,795 667.941,205	34.187
5	536.170,795 667.941,205	6	536.180,361 667.933,772	12.114

Punct început	X / Y	Punct sfârșit	X / Y	Lungime segment (** (m)
6	536.180,361 667.933,772	7	536.191,932 667.942,18	14.303
7	536.191,932 667.942,18	8	536.198,894 667.956,571	15.987
8	536.198,894 667.956,571	9	536.204,989 667.972,764	17.302
9	536.204,989 667.972,764	10	536.206,518 667.981,29	8.662
10	536.206,518 667.981,29	11	536.211,42 668.001,284	20.586
11	536.211,42 668.001,284	12	536.213,388 668.014,641	13.501
12	536.213,388 668.014,641	13	536.217,413 668.027,773	13.735
13	536.217,413 668.027,773	14	536.218,428 668.035,654	7.946
14	536.218,428 668.035,654	15	536.211,216 668.046,23	12.801
15	536.211,216 668.046,23	16	536.204,516 668.055,129	11.139
16	536.204,516 668.055,129	17	536.194,536 668.059,376	10.846
17	536.194,536 668.059,376	18	536.174,753 668.070,756	22.823
18	536.174,753 668.070,756	19	536.163,831 668.074,185	11.448
19	536.163,831 668.074,185	1	536.161,731 668.070,182	4.52

** Lungimile segmentelor sunt determinate în planul de proiecție Stereo 70 și sunt rotunjite la 1 milimetru.

*** Distanța dintre puncte este formată din segmente cumulate ce sunt mai mici decât valoarea 1 milimetru.

**DATE DESPRE IMOBILUL NR. 1059**

Oficiul de Cadastru și Publicitate Imobiliară SUCEAVA
Biroul de Cadastru și Publicitate Imobiliară Campulung Moldovenesc

A. Partea I. Descrierea imobilului

TEREN Extravilan

Adresa: Jud. Suceava, Loc numit Obcina

Nr. Crt	Nr cadastral Nr. topografic	Suprafața* (mp)	Observații / Referințe
A1	32961	16.640	Sector cadastral:56 Teren neimprejmuit; CF 32961, nr. top. 2188

B. Partea II. Proprietari și acte

Inscrieri privitoare la dreptul de proprietate și alte drepturi reale	Referințe
1059 / 30/10/2022	
Act Normativ nr. Lege nr. 7, din 13/03/1996 emis de Parlamentul României;	
B1	A1
Intabulare, drept de PROPRIETATE, dobândit prin Lege, cota actuala 1/1 1) NEIDENTIFICAT NEIDENTIFICAT	
Act Administrativ nr. Adeverință nr. 438, din 24/10/2022 emis de Primăria Comunei Pojorâta;	
B2	A1
Se notează posesia faptică în favoarea lui 1) ERHAN VALENTIN	

C. Partea III. SARCINI .

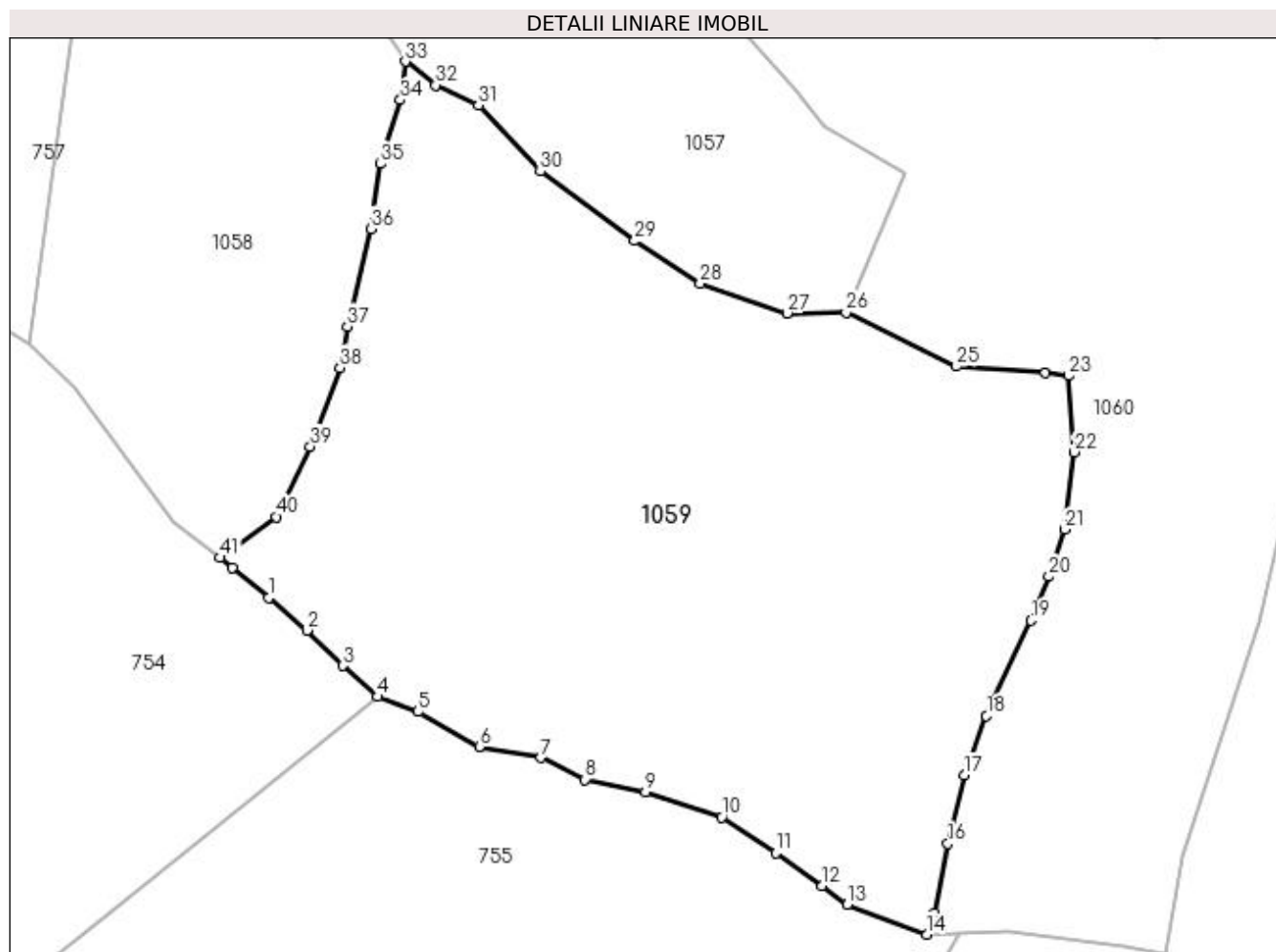
Inscrieri privind dezmembramintele dreptului de proprietate, drepturi reale de garanție și sarcini	Referințe
NU SUNT	

Anexa Nr. 1 La Partea I

Teren

Nr cadastral	Suprafața (mp)*	Observații / Referințe
32961	16.640	CF 32961, nr. topo. 2188

* Suprafața este determinată în planul de proiecție Stereo 70.



Date referitoare la teren

Crt	Categorie folosință	Intravilan	Suprafața (mp)	Tarla	Parcelă	Nr. topo	Observații / Referințe
1	faneata	NU	16.640	-	-	-	

Lungime Segmente

1) Valorile lungimilor segmentelor sunt obținute din proiecție în plan.

Punct început	X / Y	Punct sfârșit	X / Y	Lungime segment	Punct început	X / Y	Punct sfârșit	X / Y	Lungime segment	Punct început	X / Y	Punct sfârșit	X / Y	Lungime segment
1	536.190,382 667.925,519	2	536.198,182 667.918,868	10.251	2	536.198,182 667.918,868	3	536.205,571 667.911,604	10.362	3	536.205,571 667.911,604	4	536.212,795 667.905,22	9.641
4	536.212,795 667.905,22	5	536.220,984 667.902,135	8.751	5	536.220,984 667.902,135	6	536.233,64 667.894,98	14.539	6	536.233,64 667.894,98	7	536.246,296 667.892,716	12.857
7	536.246,296 667.892,716	8	536.255,371 667.888,242	10.118	8	536.255,371 667.888,242	9	536.267,77 667.885,609	12.675	9	536.267,77 667.885,609	10	536.283,454 667.880,525	16.487
10	536.283,454 667.880,525	11	536.294,523 667.873,16	13.295	11	536.294,523 667.873,16	12	536.304,083 667.866,445	11.683	12	536.304,083 667.866,445	13	536.309,158 667.862,494	6.432
13	536.309,158 667.862,494	14	536.325,58 667.856,425	17.508	14	536.325,58 667.856,425	15	536.327,197 667.860,736	4.604	15	536.327,197 667.860,736	16	536.329,881 667.875,047	14.561
16	536.329,881 667.875,047	17	536.333,309 667.889,133	14.497	17	536.333,309 667.889,133	18	536.337,814 667.901,258	12.935	18	536.337,814 667.901,258	19	536.346,936 667.920,892	21.65

Punct început	X / Y	Punct sfârșit	X / Y	Lungime segment	Punct început	X / Y	Punct sfârșit	X / Y	Lungime segment	Punct început	X / Y	Punct sfârșit	X / Y	Lungime segment
19	536.346,936 667.920,892	20	536.350,638 667.929,906	9.745	20	536.350,638 667.929,906	21	536.353,826 667.939,588	10.193	21	536.353,826 667.939,588	22	536.355,833 667.955,462	16.0
22	536.355,833 667.955,462	23	536.354,691 667.971,111	15.691	23	536.354,691 667.971,111	24	536.349,94 667.971,734	4.792	24	536.349,94 667.971,734	25	536.331,633 667.973,043	18.354
25	536.331,633 667.973,043	26	536.308,95 667.984,102	25.235	26	536.308,95 667.984,102	27	536.296,847 667.983,986	12.104	27	536.296,847 667.983,986	28	536.278,96 667.990,034	18.882
28	536.278,96 667.990,034	29	536.265,551 667.998,841	16.043	29	536.265,551 667.998,841	30	536.246,143 668.013,1	24.083	30	536.246,143 668.013,1	31	536.233,438 668.026,746	18.645
31	536.233,438 668.026,746	32	536.224,66 668.030,791	9.665	32	536.224,66 668.030,791	33	536.218,428 668.035,654	7.905	33	536.218,428 668.035,654	34	536.217,413 668.027,773	7.946
34	536.217,413 668.027,773	35	536.213,388 668.014,641	13.735	35	536.213,388 668.014,641	36	536.211,42 668.001,284	13.501	36	536.211,42 668.001,284	37	536.206,518 667.981,29	20.586
37	536.206,518 667.981,29	38	536.204,989 667.972,764	8.662	38	536.204,989 667.972,764	39	536.198,894 667.956,571	17.302	39	536.198,894 667.956,571	40	536.191,932 667.942,18	15.987
40	536.191,932 667.942,18	41	536.180,361 667.933,772	14.303	41	536.180,361 667.933,772	42	536.182,853 667.931,618	3.294	42	536.182,853 667.931,618	1	536.190,382 667.925,519	9.689

** Lungimile segmentelor sunt determinate în planul de proiecție Stereo 70 și sunt rotunjite la 1 milimetru.

*** Distanța dintre puncte este formată din segmente cumulate ce sunt mai mici decât valoarea 1 milimetru.

**DATE DESPRE IMOBILUL NR. 1060**

Oficiul de Cadastru și Publicitate Imobiliară SUCEAVA
Biroul de Cadastru și Publicitate Imobiliară Campulung Moldovenesc

A. Partea I. Descrierea imobilului

TEREN Extravilan

Adresa: Jud. Suceava, Loc numit Obcina

Nr. Crt	Nr cadastral Nr. topografic	Suprafața* (mp)	Observații / Referințe
A1	33638	51.988	Sector cadastral:56 Teren neimprejmuit; Provenit din CF 33638, nr. cad. 33638, CF 33595, 33598, 33597, 33596, nr. top. 2046, 2047/2, 2047/1, parte din nr. top. 2033

B. Partea II. Proprietari și acte

Inscrieri privitoare la dreptul de proprietate și alte drepturi reale		Referințe
18941 / 27/11/2018		
Act Administrativ nr. 936, din 14/10/2018 emis de Comisia Județeană de Fond Funciar SUCEAVA;		
B1	Intabulare, drept de PROPRIETATE, dobandit prin Reconstituire, cota actuala 49374/51988 1) LUCĂU VIORICA	A1
1060 / 30/10/2022		
Act Normativ nr. Lege nr. 7, din 13/03/1996 emis de Parlamentul României;		
B2	Intabulare, drept de PROPRIETATE, dobandit prin Lege, cota actuala 2614/51988 1) NEIDENTIFICAT NEIDENTIFICAT	A1
Act Administrativ nr. Adeverință nr. 439, din 24/10/2022 emis de Primăria Comunei Pojorâta;		
B3	Se notează posesia faptică în favoarea lui 1) LUCĂU VIORICA	A1

C. Partea III. SARCINI .

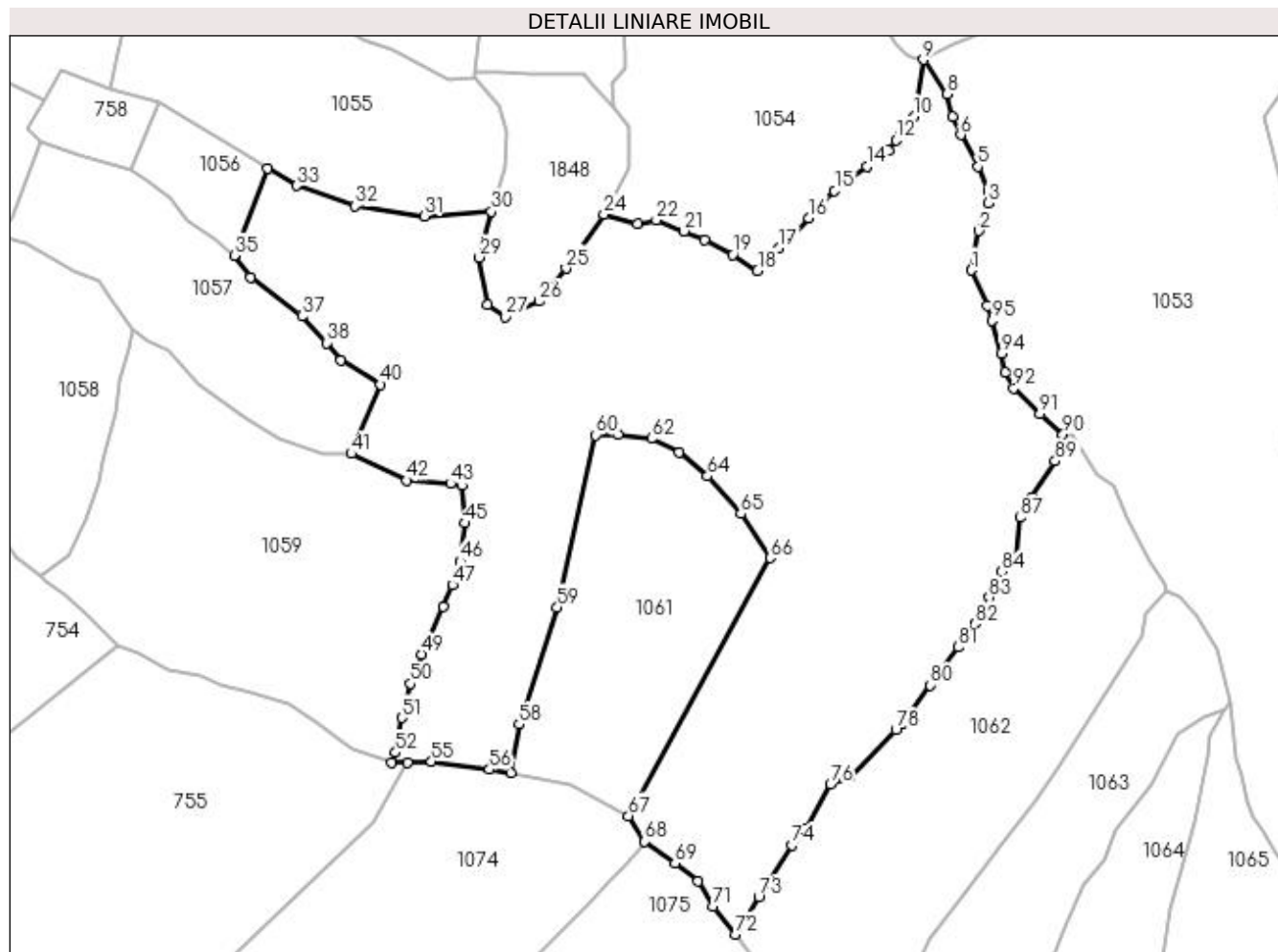
Inscrieri privind dezmembramintele dreptului de proprietate, drepturi reale de garanție și sarcini	Referințe
NU SUNT	

Anexa Nr. 1 La Partea I

Teren

Nr cadastral	Suprafața (mp)*	Observații / Referințe
33638	51.988	Provenit din CF 33638, nr. cad. 33638, CF 33595, 33598, 33597, 33596, nr. top. 2046, 2047/2, 2047/1, parte din nr. top. 2033

* Suprafața este determinată în planul de proiecție Stereo 70.



Date referitoare la teren

Crt	Categorie folosință	Intra vilan	Suprafața (mp)	Tarla	Parcelă	Nr. topo	Observații / Referințe
1	pasune	NU	51.988	-	-	-	

Lungime Segmente

1) Valorile lungimilor segmentelor sunt obținute din proiecție în plan.

Punct început	X / Y	Punct sfârșit	X / Y	Lungime segment	Punct început	X / Y	Punct sfârșit	X / Y	Lungime segment	Punct început	X / Y	Punct sfârșit	X / Y	Lungime segment
1	536.564,972 668.059,792	2	536.567,935 668.076,103	16.578	2	536.567,935 668.076,103	3	536.571,879 668.087,67	12.221	3	536.571,879 668.087,67	4	536.572,075 668.092,565	4.899
4	536.572,075 668.092,565	5	536.567,683 668.102,632	10.983	5	536.567,683 668.102,632	6	536.560,537 668.115,755	14.943	6	536.560,537 668.115,755	7	536.557,12 668.123,122	8.121
7	536.557,12 668.123,122	8	536.555,006 668.132,611	9.722	8	536.555,006 668.132,611	9	536.545,185 668.146,746	17.212	9	536.545,185 668.146,746	10	536.541,16 668.123,352	23.738
10	536.541,16 668.123,352	11	536.535,7 668.116,027	9.136	11	536.535,7 668.116,027	12	536.533,836 668.113,453	3.178	12	536.533,836 668.113,453	13	536.530,735 668.109,172	5.286
13	536.530,735 668.109,172	14	536.521,791 668.102,792	10.986	14	536.521,791 668.102,792	15	536.508,459 668.092,69	16.727	15	536.508,459 668.092,69	16	536.497,873 668.081,391	15.483

Punct început	X / Y	Punct sfârșit	X / Y	Lungime segment	Punct început	X / Y	Punct sfârșit	X / Y	Lungime segment	Punct început	X / Y	Punct sfârșit	X / Y	Lungime segment
16	536.497,873 668.081,391	17	536.485,36 668.068,957	17.64	17	536.485,36 668.068,957	18	536.476,687 668.059,684	12.69 7	18	536.476,687 668.059,684	19	536.466,332 668.066,18	12.22 4
19	536.466,332 668.066,18	20	536.454,885 668.072,459	13.05 6	20	536.454,885 668.072,459	21	536.446,361 668.075,978	9.222	21	536.446,361 668.075,978	22	536.434,839 668.080,586	12.40 9
22	536.434,839 668.080,586	23	536.427,065 668.079,11	7.913	23	536.427,065 668.079,11	24	536.413,239 668.083,002	14.36 3	24	536.413,239 668.083,002	25	536.397,618 668.060,528	27.37
25	536.397,618 668.060,528	26	536.386,604 668.046,954	17.48	26	536.386,604 668.046,954	27	536.372,513 668.040,535	15.48 4	27	536.372,513 668.040,535	28	536.365,144 668.045,536	8.906
28	536.365,144 668.045,536	29	536.361,841 668.065,155	19.89 5	29	536.361,841 668.065,155	30	536.366,795 668.084,04	19.52 4	30	536.366,795 668.084,04	31	536.339,151 668.082,25	27.70 2
31	536.339,151 668.082,25	32	536.310,542 668.086,282	28.89 2	32	536.310,542 668.086,282	33	536.286,333 668.094,712	25.63 5	33	536.286,333 668.094,712	34	536.274,412 668.101,86	13.9
34	536.274,412 668.101,86	35	536.260,607 668.065,916	38.50 4	35	536.260,607 668.065,916	36	536.267,412 668.056,893	11.30 1	36	536.267,412 668.056,893	37	536.288,521 668.040,798	26.54 5
37	536.288,521 668.040,798	38	536.298,726 668.029,824	14.98 6	38	536.298,726 668.029,824	39	536.304,452 668.022,489	9.305	39	536.304,452 668.022,489	40	536.321,011 668.012,696	19.23 8
40	536.321,011 668.012,696	41	536.308,95 667.984,102	31.03 4	41	536.308,95 667.984,102	42	536.331,633 667.973,043	25.23 5	42	536.331,633 667.973,043	43	536.349,94 667.971,734	18.35 4
43	536.349,94 667.971,734	44	536.354,691 667.971,111	4.792	44	536.354,691 667.971,111	45	536.355,833 667.955,462	15.69 1	45	536.355,833 667.955,462	46	536.353,826 667.939,588	16.0
46	536.353,826 667.939,588	47	536.350,638 667.929,906	10.19 3	47	536.350,638 667.929,906	48	536.346,936 667.920,892	9.745	48	536.346,936 667.920,892	49	536.337,814 667.901,258	21.65
49	536.337,814 667.901,258	50	536.333,309 667.889,133	12.93 5	50	536.333,309 667.889,133	51	536.329,881 667.875,047	14.49 7	51	536.329,881 667.875,047	52	536.327,197 667.860,736	14.56 1
52	536.327,197 667.860,736	53	536.325,58 667.856,425	4.604	53	536.325,58 667.856,425	54	536.332,051 667.856,547	6.472	54	536.332,051 667.856,547	55	536.342,06 667.857,051	10.02 2
55	536.342,06 667.857,051	56	536.365,947 667.853,771	24.11 1	56	536.365,947 667.853,771	57	536.374,703 667.852,251	8.887	57	536.374,703 667.852,251	58	536.378,183 667.872,3	20.34 9
58	536.378,183 667.872,3	59	536.394,032 667.920,699	50.92 8	59	536.394,032 667.920,699	60	536.409,867 667.991,763	72.80 7	60	536.409,867 667.991,763	61	536.419,08 667.992,051	9.218
61	536.419,08 667.992,051	62	536.432,9 667.990,325	13.92 7	62	536.432,9 667.990,325	63	536.444,128 667.984,57	12.61 7	63	536.444,128 667.984,57	64	536.455,932 667.974,788	15.33
64	536.455,932 667.974,788	65	536.469,752 667.959,252	20.79 3	65	536.469,752 667.959,252	66	536.481,848 667.941,079	21.83 1	66	536.481,848 667.941,079	67	536.423,326 667.834,551	121.5 44
67	536.423,326 667.834,551	68	536.430,102 667.823,931	12.59 8	68	536.430,102 667.823,931	69	536.442,573 667.815,019	15.32 8	69	536.442,573 667.815,019	70	536.452,034 667.807,552	12.05 3
70	536.452,034 667.807,552	71	536.458,261 667.797,19	12.08 9	71	536.458,261 667.797,19	72	536.467,728 667.785,677	14.90 5	72	536.467,728 667.785,677	73	536.477,158 667.801,103	18.08
73	536.477,158 667.801,103	74	536.490,858 667.822,546	25.44 6	74	536.490,858 667.822,546	75	536.496,498 667.829,095	8.643	75	536.496,498 667.829,095	76	536.506,76 667.847,532	21.10 1
76	536.506,76 667.847,532	77	536.514,874 667.850,587	8.67	77	536.514,874 667.850,587	78	536.533,836 667.870,021	27.15 2	78	536.533,836 667.870,021	79	536.536,749 667.873,006	4.171
79	536.536,749 667.873,006	80	536.547,904 667.888,57	19.14 9	80	536.547,904 667.888,57	81	536.559,409 667.904,204	19.41 1	81	536.559,409 667.904,204	82	536.566,521 667.913,831	11.96 9
82	536.566,521 667.913,831	83	536.572,32 667.924,69	12.31	83	536.572,32 667.924,69	84	536.577,318 667.935,419	11.83 6	84	536.577,318 667.935,419	85	536.582,338 667.939,974	6.779
85	536.582,338 667.939,974	86	536.583,27 667.940,971	1.365	86	536.583,27 667.940,971	87	536.585,163 667.957,678	16.81 4	87	536.585,163 667.957,678	88	536.589,815 667.966,086	9.609
88	536.589,815 667.966,086	89	536.599,572 667.980,998	17.82	89	536.599,572 667.980,998	90	536.602,788 667.991,96	11.42 4	90	536.602,788 667.991,96	91	536.593,185 668.000,488	12.84 3
91	536.593,185 668.000,488	92	536.582,481 668.011,095	15.06 9	92	536.582,481 668.011,095	93	536.578,984 668.017,705	7.478	93	536.578,984 668.017,705	94	536.577,244 668.025,44	7.928
94	536.577,244 668.025,44	95	536.573,547 668.039,1	14.15 1	95	536.573,547 668.039,1	96	536.571,52 668.045,376	6.595	96	536.571,52 668.045,376	1	536.564,972 668.059,792	15.83 3

** Lungimile segmentelor sunt determinate în planul de proiecție Stereo 70 și sunt rotunjite la 1 milimetru.

*** Distanța dintre puncte este formată din segmente cumulate ce sunt mai mici decât valoarea 1 milimetru.

**DATE DESPRE IMOBILUL NR. 1061**

Oficiul de Cadastru și Publicitate Imobiliară SUCEAVA
Biroul de Cadastru și Publicitate Imobiliară Campulung Moldovenesc

A. Partea I. Descrierea imobilului

TEREN Extravilan

Adresa: Jud. Suceava, Loc numit Obcina

Nr. Crt	Nr cadastral Nr. topografic	Suprafața* (mp)	Observații / Referințe
A1	33596	9.623	Sector cadastral:56 Teren neimprejmuit; CF 33596, parte din nr. top. 2033

B. Partea II. Proprietari și acte

Inscrieri privitoare la dreptul de proprietate și alte drepturi reale	Referințe
1061 / 30/10/2022	
Act Normativ nr. Lege nr. 7, din 13/03/1996 emis de Parlamentul României;	
B1	A1
Intabulare, drept de PROPRIETATE, dobandit prin Lege, cota actuala 1/1 1) NEIDENTIFICAT NEIDENTIFICAT	
Act Administrativ nr. Adeverință nr. 440, din 24/10/2022 emis de Primăria Comunei Pojorâta;	
B2	A1
Se notează posesia faptică în favoarea lui 1) GRIGOREAN DUMITRU	

C. Partea III. SARCINI .

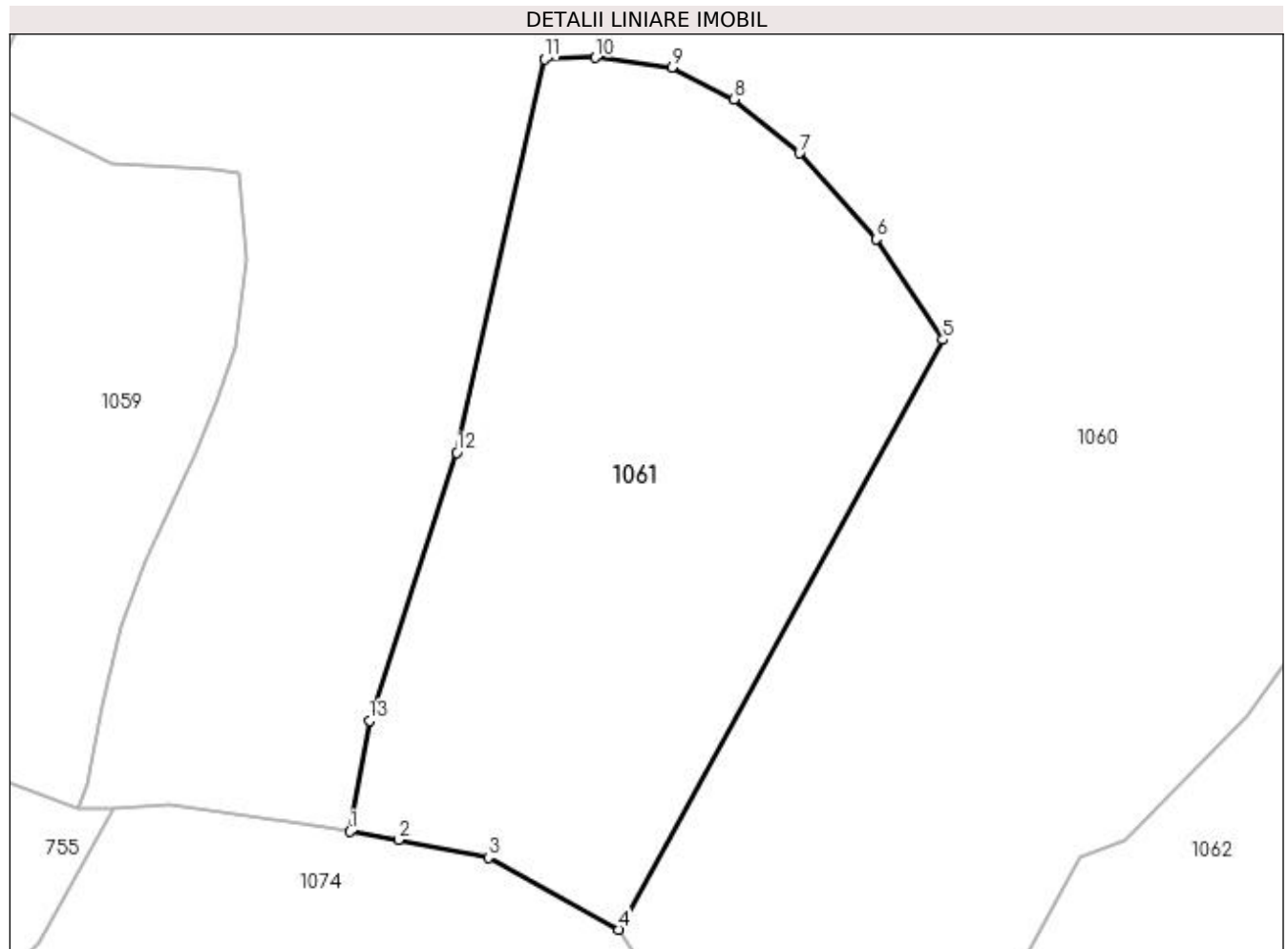
Inscrieri privind dezmembramintele dreptului de proprietate, drepturi reale de garanție și sarcini	Referințe
NU SUNT	

Anexa Nr. 1 La Partea I

Teren

Nr cadastral	Suprafața (mp)*	Observații / Referințe
33596	9.623	CF 33596, parte din nr. top. 2033

* Suprafața este determinată în planul de proiecție Stereo 70.



Date referitoare la teren

Crt	Categorie folosință	Intra vilan	Suprafața (mp)	Tarla	Parcelă	Nr. topo	Observații / Referințe
1	pasune	NU	9.623	-	-	-	

Lungime Segmente

1) Valorile lungimilor segmentelor sunt obținute din proiecție în plan.

Punct început	X / Y	Punct sfârșit	X / Y	Lungime segment (** (m)
1	536.374,703 667.852,251	2	536.383,481 667.850,728	8.909
2	536.383,481 667.850,728	3	536.399,677 667.847,554	16.504
3	536.399,677 667.847,554	4	536.423,326 667.834,551	26.988
4	536.423,326 667.834,551	5	536.481,848 667.941,079	121.544
5	536.481,848 667.941,079	6	536.469,752 667.959,252	21.831

Punct început	X / Y	Punct sfârșit	X / Y	Lungime segment (** (m)
6	536.469,752 667.959,252	7	536.455,932 667.974,788	20.793
7	536.455,932 667.974,788	8	536.444,128 667.984,57	15.33
8	536.444,128 667.984,57	9	536.432,9 667.990,325	12.617
9	536.432,9 667.990,325	10	536.419,08 667.992,051	13.927
10	536.419,08 667.992,051	11	536.409,867 667.991,763	9.218
11	536.409,867 667.991,763	12	536.394,032 667.920,699	72.807
12	536.394,032 667.920,699	13	536.378,183 667.872,3	50.928
13	536.378,183 667.872,3	1	536.374,703 667.852,251	20.349

** Lungimile segmentelor sunt determinate în planul de proiecție Stereo 70 și sunt rotunjite la 1 milimetru.

*** Distanța dintre puncte este formată din segmente cumulate ce sunt mai mici decât valoarea 1 milimetru.

**DATE DESPRE IMOBILUL NR. 1062**

Oficiul de Cadastru și Publicitate Imobiliară SUCEAVA
Biroul de Cadastru și Publicitate Imobiliară Campulung Moldovenesc

A. Partea I. Descrierea imobilului

TEREN Extravilan

Adresa: Jud. Suceava, Loc numit Obcina

Nr. Crt	Nr cadastral Nr. topografic	Suprafața* (mp)	Observații / Referințe
A1	34955	16.376	Sector cadastral:56 Teren neimprejmuit; CF 34955, nr. top. 2035/2

B. Partea II. Proprietari și acte

Inscrieri privitoare la dreptul de proprietate și alte drepturi reale	Referințe
1062 / 30/10/2022	
Act Normativ nr. Lege nr. 7, din 13/03/1996 emis de Parlamentul României;	
B1	A1
Intabulare, drept de PROPRIETATE, dobandit prin Lege, cota actuala 1/1 1) NEIDENTIFICAT NEIDENTIFICAT	
Act Administrativ nr. Adeverință nr. 441, din 24/10/2022 emis de Primăria Comunei Pojorâta;	
B2	A1
Se notează posesia faptică în favoarea lui 1) NOROCEL PAVEL	

C. Partea III. SARCINI .

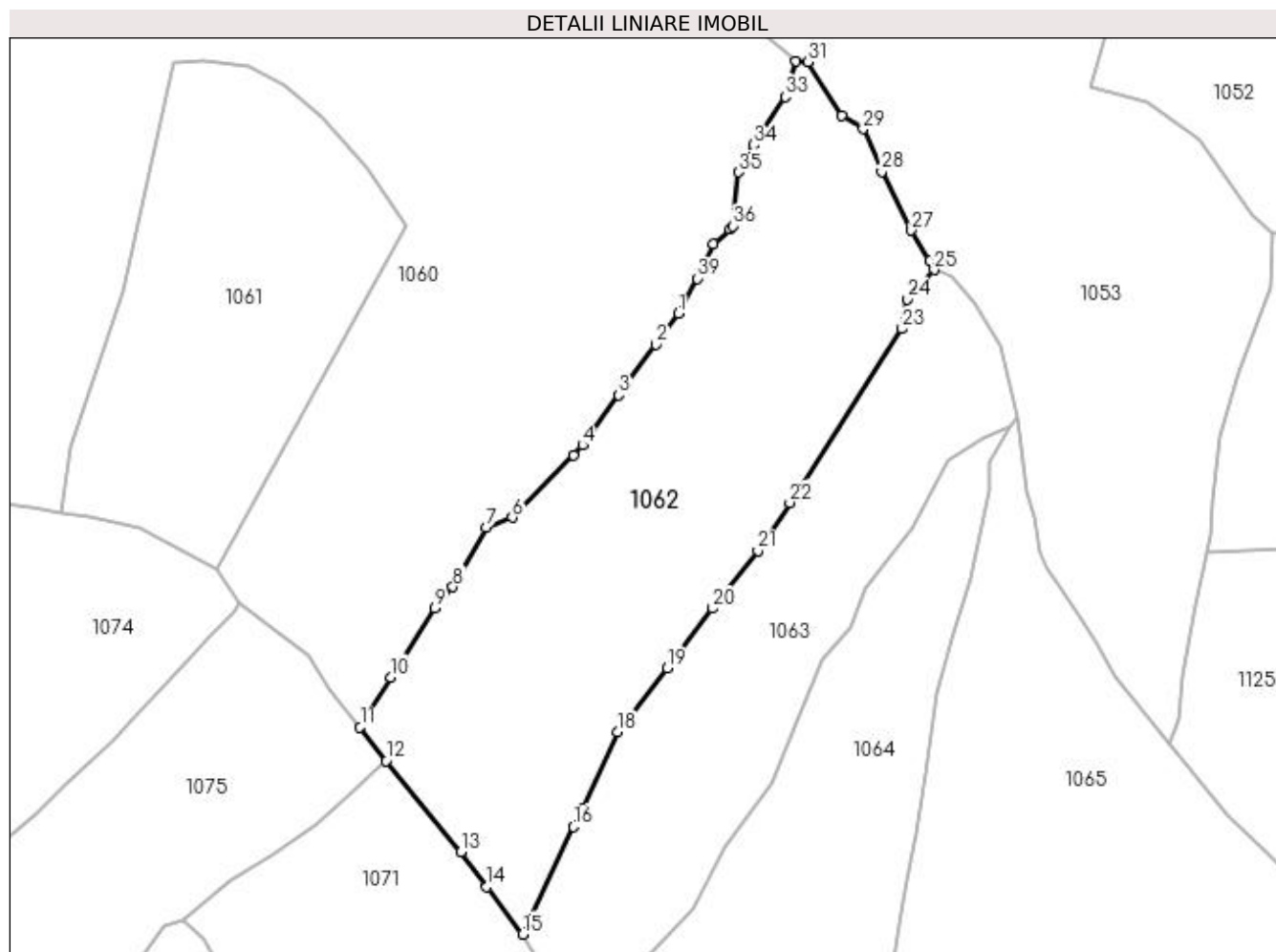
Inscrieri privind dezmembramintele dreptului de proprietate, drepturi reale de garanție și sarcini	Referințe
NU SUNT	

Anexa Nr. 1 La Partea I

Teren

Nr cadastral	Suprafața (mp)*	Observații / Referințe
34955	16.376	CF 34955, nr. top. 2035/2

* Suprafața este determinată în planul de proiecție Stereo 70.



Date referitoare la teren

Crt	Categorie folosință	Intra vilan	Suprafața (mp)	Tarla	Parcelă	Nr. topo	Observații / Referințe
1	pasune	NU	16.376	-	-	-	

Lungime Segmente

1) Valorile lungimilor segmentelor sunt obținute din proiecție în plan.

Punct început	X / Y	Punct sfârșit	X / Y	Lungime segment (** (m)
1	536.566,521 667.913,831	2	536.559,409 667.904,204	11.969
3	536.547,904 667.888,57	4	536.536,749 667.873,006	19.149
5	536.533,836 667.870,021	6	536.514,874 667.850,587	27.152
7	536.506,76 667.847,532	8	536.496,498 667.829,095	21.101
9	536.490,858 667.822,546	10	536.477,158 667.801,103	25.446

Punct început	X / Y	Punct sfârșit	X / Y	Lungime segment (** (m)
2	536.559,409 667.904,204	3	536.547,904 667.888,57	19.411
4	536.536,749 667.873,006	5	536.533,836 667.870,021	4.171
6	536.514,874 667.850,587	7	536.506,76 667.847,532	8.67
8	536.496,498 667.829,095	9	536.490,858 667.822,546	8.643
10	536.477,158 667.801,103	11	536.467,728 667.785,677	18.08

Punct început	X / Y	Punct sfârșit	X / Y	Lungime segment (** (m)
11	536.467,728 667.785,677	12	536.475,718 667.775,217	13.163
13	536.498,943 667.746,877	14	536.506,976 667.736,09	13.449
15	536.518,162 667.721,408	16	536.533,836 667.754,746	36.839
17	536.536,439 667.760,282	18	536.547,576 667.784,082	26.277
19	536.562,959 667.803,878	20	536.577,045 667.822,454	23.313
21	536.591,036 667.840,285	22	536.600,95 667.855,212	17.919
23	536.635,795 667.909,091	24	536.637,267 667.918,297	9.323
25	536.645,698 667.927,383	26	536.644,38 667.930,148	3.063
27	536.638,652 667.939,646	28	536.629,494 667.957,812	20.344
29	536.623,758 667.971,043	30	536.617,164 667.975,316	7.857
31	536.606,685 667.991,903	32	536.602,788 667.991,96	3.897
33	536.599,572 667.980,998	34	536.589,815 667.966,086	17.82
35	536.585,163 667.957,678	36	536.583,27 667.940,971	16.814
37	536.582,338 667.939,974	38	536.577,318 667.935,419	6.779
39	536.572,32 667.924,69	1	536.566,521 667.913,831	12.31

Punct început	X / Y	Punct sfârșit	X / Y	Lungime segment (** (m)
12	536.475,718 667.775,217	13	536.498,943 667.746,877	36.641
14	536.506,976 667.736,09	15	536.518,162 667.721,408	18.458
16	536.533,836 667.754,746	17	536.536,439 667.760,282	6.117
18	536.547,576 667.784,082	19	536.562,959 667.803,878	25.07
20	536.577,045 667.822,454	21	536.591,036 667.840,285	22.665
22	536.600,95 667.855,212	23	536.635,795 667.909,091	64.165
24	536.637,267 667.918,297	25	536.645,698 667.927,383	12.395
26	536.644,38 667.930,148	27	536.638,652 667.939,646	11.092
28	536.629,494 667.957,812	29	536.623,758 667.971,043	14.421
30	536.617,164 667.975,316	31	536.606,685 667.991,903	19.62
32	536.602,788 667.991,96	33	536.599,572 667.980,998	11.424
34	536.589,815 667.966,086	35	536.585,163 667.957,678	9.609
36	536.583,27 667.940,971	37	536.582,338 667.939,974	1.365
38	536.577,318 667.935,419	39	536.572,32 667.924,69	11.836

** Lungimile segmentelor sunt determinate în planul de proiecție Stereo 70 și sunt rotunjite la 1 milimetru.

*** Distanța dintre puncte este formată din segmente cumulate ce sunt mai mici decât valoarea 1 milimetru.

**DATE DESPRE IMOBILUL NR. 1063**

Oficiul de Cadastru și Publicitate Imobiliară SUCEAVA
Biroul de Cadastru și Publicitate Imobiliară Campulung Moldovenesc

A. Partea I. Descrierea imobilului

TEREN Extravilan

Adresa: Jud. Suceava, Loc numit Obcina

Nr. Crt	Nr cadastral Nr. topografic	Suprafața* (mp)	Observații / Referințe
A1		9.750	Sector cadastral:56 Teren neimprejmut;

B. Partea II. Proprietari și acte

Inscrieri privitoare la dreptul de proprietate și alte drepturi reale	Referințe
1063 / 30/10/2022	
Act Normativ nr. Lege nr. 7, din 13/03/1996 emis de Parlamentul României;	
B1	A1
Intabulare, drept de PROPRIETATE, dobândit prin Lege, cota actuala 1/1 1) NEIDENTIFICAT NEIDENTIFICAT	
Act Administrativ nr. Adeverință nr. 442, din 24/10/2022 emis de Primăria Comunei Pojorâta;	
B2	A1
Se notează posesia faptică în favoarea lui 1) SASU AURELIA 2) ȘOVAN DOINA	

C. Partea III. SARCINI .

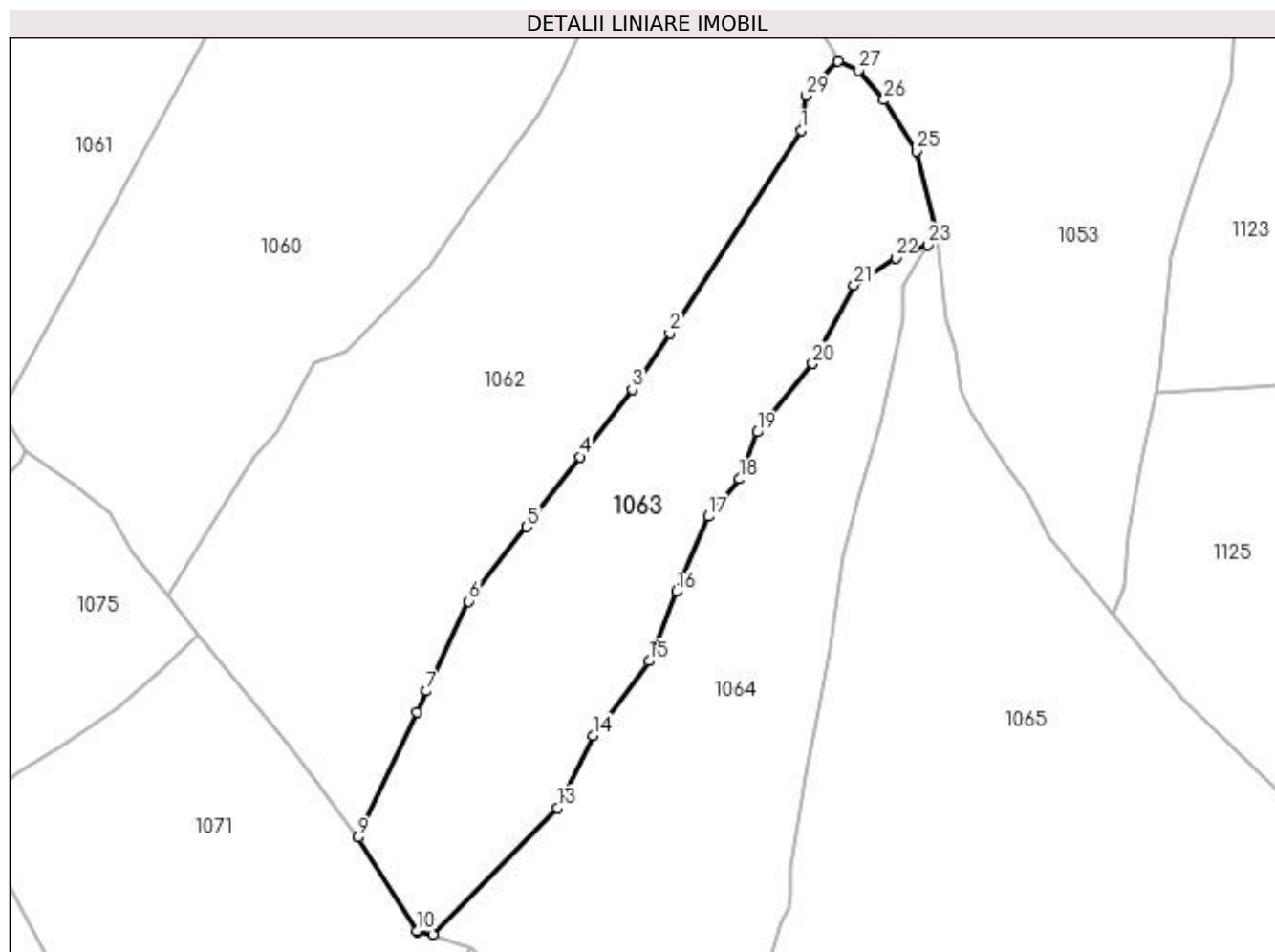
Inscrieri privind dezmembramintele dreptului de proprietate, drepturi reale de garanție și sarcini	Referințe
NU SUNT	

Anexa Nr. 1 La Partea I

Teren

Nr cadastral	Suprafața (mp)*	Observații / Referințe
	9.750	

* Suprafața este determinată în planul de proiecție Stereo 70.



Date referitoare la teren

Crt	Categorie folosință	Intra vilan	Suprafața (mp)	Tarla	Parcelă	Nr. topo	Observații / Referințe
1	pasune	NU	9.750	-	-	-	

Lungime Segmente

1) Valorile lungimilor segmentelor sunt obținute din proiecție în plan.

Punct început	X / Y	Punct sfârșit	X / Y	Lungime segment (** (m)
1	536.635,795 667.909,091	2	536.600,95 667.855,212	64.165
3	536.591,036 667.840,285	4	536.577,045 667.822,454	22.665
5	536.562,959 667.803,878	6	536.547,576 667.784,082	25.07
7	536.536,439 667.760,282	8	536.533,836 667.754,746	6.117
9	536.518,162 667.721,408	10	536.533,836 667.696,528	29.406

Punct început	X / Y	Punct sfârșit	X / Y	Lungime segment (** (m)
2	536.600,95 667.855,212	3	536.591,036 667.840,285	17.919
4	536.577,045 667.822,454	5	536.562,959 667.803,878	23.313
6	536.547,576 667.784,082	7	536.536,439 667.760,282	26.277
8	536.533,836 667.754,746	9	536.518,162 667.721,408	36.839
10	536.533,836 667.696,528	11	536.534,005 667.696,26	0.317

Punct început	X / Y	Punct sfârșit	X / Y	Lungime segment (** (m))
11	536.534,005 667.696,26	12	536.538,132 667.695,69	4.166
13	536.571,175 667.729,31	14	536.580,596 667.748,382	21.272
15	536.595,465 667.768,23	16	536.602,743 667.786,659	19.814
17	536.611,304 667.806,626	18	536.619,523 667.816,52	12.862
19	536.624,183 667.828,991	20	536.638,965 667.847,182	23.44
21	536.649,917 667.868,059	22	536.660,938 667.875,242	13.155
23	536.669,404 667.878,641	24	536.671,748 667.881,769	3.909
25	536.666,424 667.903,603	26	536.657,924 667.917,147	15.99
27	536.651,206 667.925,068	28	536.645,698 667.927,383	5.975
29	536.637,267 667.918,297	1	536.635,795 667.909,091	9.323

Punct început	X / Y	Punct sfârșit	X / Y	Lungime segment (** (m))
12	536.538,132 667.695,69	13	536.571,175 667.729,31	47.14
14	536.580,596 667.748,382	15	536.595,465 667.768,23	24.8
16	536.602,743 667.786,659	17	536.611,304 667.806,626	21.725
18	536.619,523 667.816,52	19	536.624,183 667.828,991	13.313
20	536.638,965 667.847,182	21	536.649,917 667.868,059	23.575
22	536.660,938 667.875,242	23	536.669,404 667.878,641	9.123
24	536.671,748 667.881,769	25	536.666,424 667.903,603	22.474
26	536.657,924 667.917,147	27	536.651,206 667.925,068	10.386
28	536.645,698 667.927,383	29	536.637,267 667.918,297	12.395

** Lungimile segmentelor sunt determinate în planul de proiecție Stereo 70 și sunt rotunjite la 1 milimetru.

*** Distanța dintre puncte este formată din segmente cumulate ce sunt mai mici decât valoarea 1 milimetru.

**DATE DESPRE IMOBILUL NR. 1064**

Oficiul de Cadastru și Publicitate Imobiliară SUCEAVA
Biroul de Cadastru și Publicitate Imobiliară Campulung Moldovenesc

A. Partea I. Descrierea imobilului

TEREN Extravilan

Adresa: Jud. Suceava, Loc numit Obcina

Nr. Crt	Nr cadastral Nr. topografic	Suprafața* (mp)	Observații / Referințe
A1		10.878	Sector cadastral:56 Teren neimprejmit;

B. Partea II. Proprietari și acte

Inscrieri privitoare la dreptul de proprietate și alte drepturi reale		Referințe
1064 / 30/10/2022		
Act Normativ nr. Lege nr. 7, din 13/03/1996 emis de Parlamentul României;		
B1	Intabulare, drept de PROPRIETATE, dobândit prin Lege, cota actuala 1/1 1) NEIDENTIFICAT NEIDENTIFICAT	A1
Act Administrativ nr. Adeverință nr. 443, din 24/10/2022 emis de Primăria Comunei Pojorâta;		
B2	Se notează posesia faptică în favoarea lui 1) GRIGOREAN DUMITRU	A1

C. Partea III. SARCINI .

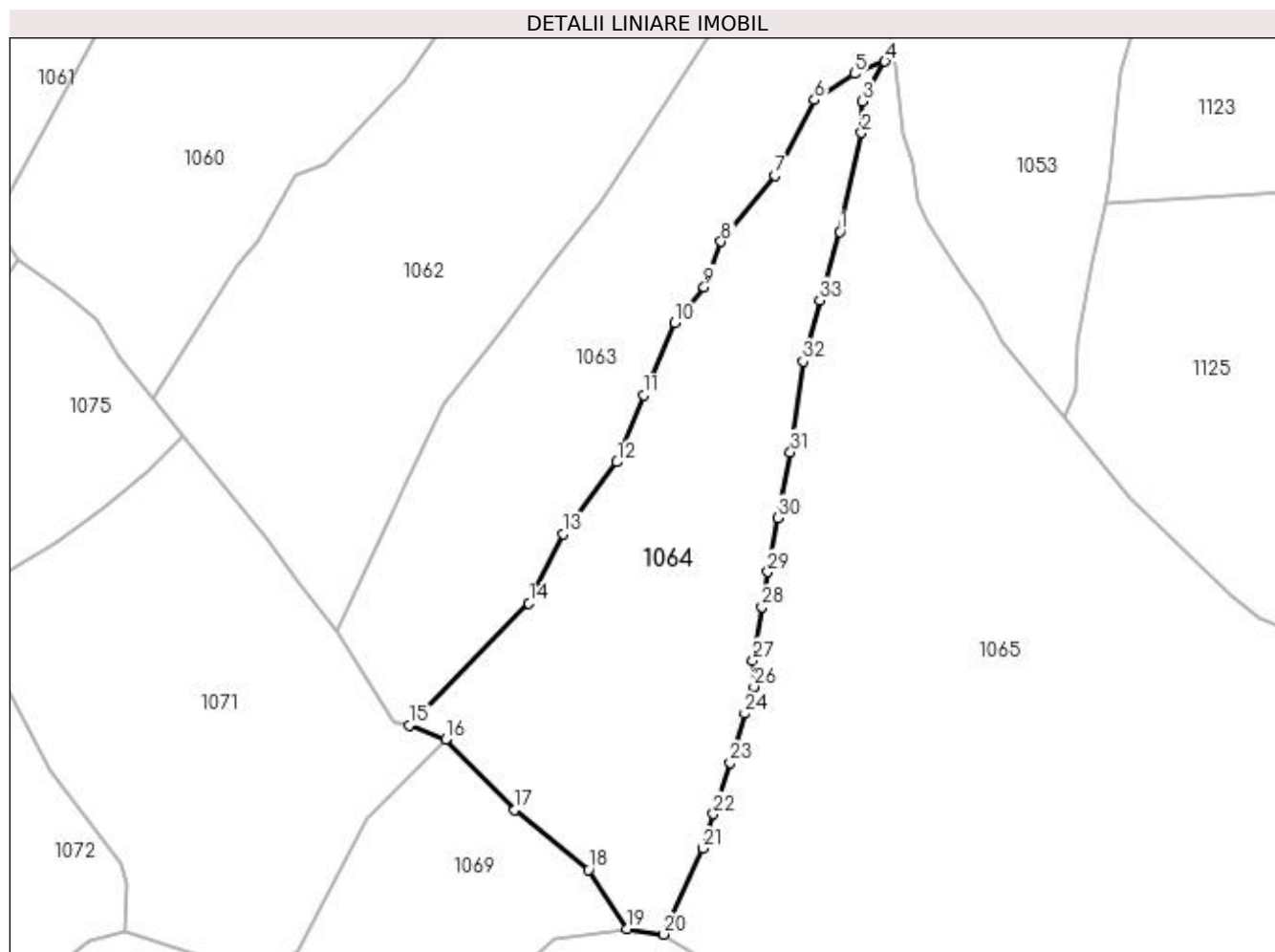
Inscrieri privind dezmembramintele dreptului de proprietate, drepturi reale de garanție și sarcini	Referințe
NU SUNT	

Anexa Nr. 1 La Partea I

Teren

Nr cadastral	Suprafața (mp)*	Observații / Referințe
	10.878	

* Suprafața este determinată în planul de proiecție Stereo 70.



Date referitoare la teren

Crt	Categorie folosință	Intravilan	Suprafața (mp)	Tarla	Parcelă	Nr. topo	Observații / Referințe
1	pasune	NU	10.878	-	-	-	

Lungime Segmente

1) Valorile lungimilor segmentelor sunt obținute din proiecție în plan.

Punct început	X / Y	Punct sfârșit	X / Y	Lungime segment (** (m)
1	536.656,954 667.831,667	2	536.662,948 667.859,025	28.007
3	536.663,118 667.867,727	4	536.669,404 667.878,641	12.595
5	536.660,938 667.875,242	6	536.649,917 667.868,059	13.155
7	536.638,965 667.847,182	8	536.624,183 667.828,991	23.44
9	536.619,523 667.816,52	10	536.611,304 667.806,626	12.862

Punct început	X / Y	Punct sfârșit	X / Y	Lungime segment (** (m)
2	536.662,948 667.859,025	3	536.663,118 667.867,727	8.704
4	536.669,404 667.878,641	5	536.660,938 667.875,242	9.123
6	536.649,917 667.868,059	7	536.638,965 667.847,182	23.575
8	536.624,183 667.828,991	9	536.619,523 667.816,52	13.313
10	536.611,304 667.806,626	11	536.602,743 667.786,659	21.725

Punct început	X / Y	Punct sfârșit	X / Y	Lungime segment (** (m))
11	536.602,743 667.786,659	12	536.595,465 667.768,23	19.814
13	536.580,596 667.748,382	14	536.571,175 667.729,31	21.272
15	536.538,132 667.695,69	16	536.548,19 667.691,764	10.797
17	536.567,276 667.672,312	18	536.587,646 667.655,821	26.209
19	536.598,211 667.639,537	20	536.608,396 667.638,011	10.299
21	536.619,03 667.661,735	22	536.622,028 667.671,172	9.902
23	536.626,676 667.685,369	24	536.630,705 667.698,885	14.104
25	536.632,531 667.702,536	26	536.633,253 667.706,318	3.85
27	536.632,936 667.713,533	28	536.635,417 667.728,316	14.99
29	536.637,039 667.737,908	30	536.639,907 667.752,811	15.176
31	536.643,333 667.770,978	32	536.646,822 667.795,976	25.24
33	536.651,361 667.812,824	1	536.656,954 667.831,667	19.656

Punct început	X / Y	Punct sfârșit	X / Y	Lungime segment (** (m))
12	536.595,465 667.768,23	13	536.580,596 667.748,382	24.8
14	536.571,175 667.729,31	15	536.538,132 667.695,69	47.14
16	536.548,19 667.691,764	17	536.567,276 667.672,312	27.252
18	536.587,646 667.655,821	19	536.598,211 667.639,537	19.411
20	536.608,396 667.638,011	21	536.619,03 667.661,735	25.998
22	536.622,028 667.671,172	23	536.626,676 667.685,369	14.938
24	536.630,705 667.698,885	25	536.632,531 667.702,536	4.082
26	536.633,253 667.706,318	27	536.632,936 667.713,533	7.222
28	536.635,417 667.728,316	29	536.637,039 667.737,908	9.728
30	536.639,907 667.752,811	31	536.643,333 667.770,978	18.487
32	536.646,822 667.795,976	33	536.651,361 667.812,824	17.449

** Lungimile segmentelor sunt determinate în planul de proiecție Stereo 70 și sunt rotunjite la 1 milimetru.

*** Distanța dintre puncte este formată din segmente cumulate ce sunt mai mici decât valoarea 1 milimetru.

**DATE DESPRE IMOBILUL NR. 1065**

Oficiul de Cadastru și Publicitate Imobiliară SUCEAVA
Biroul de Cadastru și Publicitate Imobiliară Campulung Moldovenesc

A. Partea I. Descrierea imobilului

TEREN Extravilan

Adresa: Jud. Suceava, Loc numit Obcina

Nr. Crt	Nr cadastral Nr. topografic	Suprafața* (mp)	Observații / Referințe
A1		31.193	Sector cadastral:56 Teren neimprejmuit;

B. Partea II. Proprietari și acte

Inscrieri privitoare la dreptul de proprietate și alte drepturi reale		Referințe
1065 / 30/10/2022		
Act Normativ nr. Lege nr. 7, din 13/03/1996 emis de Parlamentul României;		
B1	Intabulare, drept de PROPRIETATE, dobândit prin Lege, cota actuala 1/1 1) NEIDENTIFICAT NEIDENTIFICAT	A1
Act Administrativ nr. Adeverință nr. 444, din 24/10/2022 emis de Primăria Comunei Pojorâta;		
B2	Se notează posesia faptică în favoarea lui 1) ERHAN CONSTANTIN	A1

C. Partea III. SARCINI .

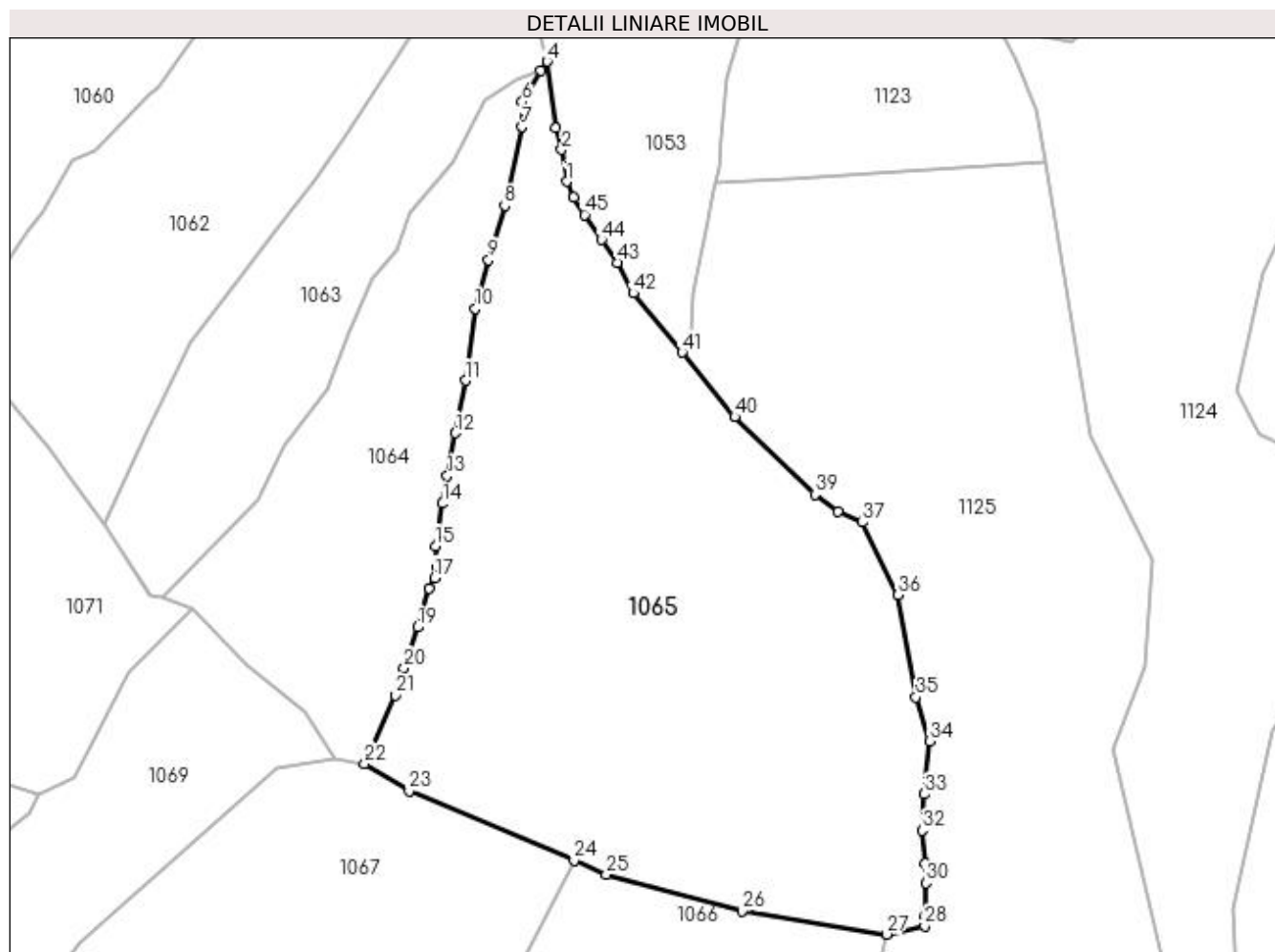
Inscrieri privind dezmembramintele dreptului de proprietate, drepturi reale de garanție și sarcini	Referințe
NU SUNT	

Anexa Nr. 1 La Partea I

Teren

Nr cadastral	Suprafața (mp)*	Observații / Referințe
	31.193	

* Suprafața este determinată în planul de proiecție Stereo 70.



Date referitoare la teren

Crt	Categorie folosință	Intra vilan	Suprafața (mp)	Tarla	Parcelă	Nr. topo	Observații / Referințe
1	pasune	NU	31.193	-	-	-	

Lungime Segmente

1) Valorile lungimilor segmentelor sunt obținute din proiecție în plan.

Punct început	X / Y	Punct sfârșit	X / Y	Lungime segment	Punct început	X / Y	Punct sfârșit	X / Y	Lungime segment	Punct început	X / Y	Punct sfârșit	X / Y	Lungime segment
1	536.678,49 667.840,098	2	536.676,762 667.851,105	11.142	2	536.676,762 667.851,105	3	536.674,545 667.858,641	7.855	3	536.674,545 667.858,641	4	536.671,748 667.881,769	23.297
4	536.671,748 667.881,769	5	536.669,404 667.878,641	3.909	5	536.669,404 667.878,641	6	536.663,118 667.867,727	12.595	6	536.663,118 667.867,727	7	536.662,948 667.859,025	8.704
7	536.662,948 667.859,025	8	536.656,954 667.831,667	28.007	8	536.656,954 667.831,667	9	536.651,361 667.812,824	19.656	9	536.651,361 667.812,824	10	536.646,822 667.795,976	17.449
10	536.646,822 667.795,976	11	536.643,333 667.770,978	25.247	11	536.643,333 667.770,978	12	536.639,907 667.752,811	18.487	12	536.639,907 667.752,811	13	536.637,039 667.737,908	15.176
13	536.637,039 667.737,908	14	536.635,417 667.728,316	9.728	14	536.635,417 667.728,316	15	536.632,936 667.713,533	14.99	15	536.632,936 667.713,533	16	536.633,253 667.706,318	7.222
16	536.633,253 667.706,318	17	536.632,531 667.702,536	3.85	17	536.632,531 667.702,536	18	536.630,705 667.698,885	4.082	18	536.630,705 667.698,885	19	536.626,676 667.685,369	14.104

Punct început	X / Y	Punct sfârșit	X / Y	Lungime segment	Punct început	X / Y	Punct sfârșit	X / Y	Lungime segment	Punct început	X / Y	Punct sfârșit	X / Y	Lungime segment
19	536.626,676 667.685,369	20	536.622,028 667.671,172	14.938	20	536.622,028 667.671,172	21	536.619,03 667.661,735	9.902	21	536.619,03 667.661,735	22	536.608,396 667.638,011	25.998
22	536.608,396 667.638,011	23	536.623,806 667.628,549	18.083	23	536.623,806 667.628,549	24	536.681,139 667.604,357	62.228	24	536.681,139 667.604,357	25	536.692,26 667.599,453	12.154
25	536.692,26 667.599,453	26	536.739,339 667.586,742	48.765	26	536.739,339 667.586,742	27	536.789,548 667.578,726	50.845	27	536.789,548 667.578,726	28	536.802,947 667.581,635	13.711
28	536.802,947 667.581,635	29	536.803,161 667.585,042	3.414	29	536.803,161 667.585,042	30	536.803,403 667.596,532	11.493	30	536.803,403 667.596,532	31	536.803,015 667.603,481	6.96
31	536.803,015 667.603,481	32	536.802,034 667.614,868	11.429	32	536.802,034 667.614,868	33	536.802,752 667.627,425	12.578	33	536.802,752 667.627,425	34	536.804,49 667.645,856	18.513
34	536.804,49 667.645,856	35	536.799,848 667.661,006	15.845	35	536.799,848 667.661,006	36	536.793,565 667.696,531	36.076	36	536.793,565 667.696,531	37	536.781,323 667.721,82	28.096
37	536.781,323 667.721,82	38	536.772,716 667.725,476	9.351	38	536.772,716 667.725,476	39	536.764,778 667.731,466	9.944	39	536.764,778 667.731,466	40	536.736,913 667.758,385	38.744
40	536.736,913 667.758,385	41	536.718,621 667.780,755	28.897	41	536.718,621 667.780,755	42	536.701,657 667.801,306	26.648	42	536.701,657 667.801,306	43	536.696,17 667.811,911	11.94
43	536.696,17 667.811,911	44	536.690,558 667.819,844	9.717	44	536.690,558 667.819,844	45	536.684,771 667.828,571	10.471	45	536.684,771 667.828,571	46	536.680,87 667.834,512	7.107
46	536.680,87 667.834,512	1	536.678,49 667.840,098	6.072										

** Lungimile segmentelor sunt determinate în planul de proiecție Stereo 70 și sunt rotunjite la 1 milimetru.

*** Distanța dintre puncte este formată din segmente cumulate ce sunt mai mici decât valoarea 1 milimetru.

**DATE DESPRE IMOBILUL NR. 1066**

Oficiul de Cadastru și Publicitate Imobiliară SUCEAVA
Biroul de Cadastru și Publicitate Imobiliară Campulung Moldovenesc

A. Partea I. Descrierea imobilului

TEREN Extravilan

Adresa: Jud. Suceava, Loc numit Obcina

Nr. Crt	Nr cadastral Nr. topografic	Suprafața* (mp)	Observații / Referințe
A1	35604	21.498	Sector cadastral:56 Teren neimprejmuit; Provenit din CF 35604, nr. top. 2019/20, 2019/30, 2020/2, CF 34104, nr. top. 2019/1

B. Partea II. Proprietari și acte

Inscrieri privitoare la dreptul de proprietate și alte drepturi reale		Referințe
170 / 04/02/2004		
Act Notarial nr. Contract vanzare-cumparare nr.3854, din 17/12/2003 emis de Horia Ilie Scraba;		
B1	Intabulare, drept de PROPRIETATE bun comun, dobandit prin Conventie, cota actuala 21395/21498 1) PORCILESCU VIOREL 2) PORCILESCU VIORICA, LIPSĂ CNP	A1
1066 / 30/10/2022		
Act Normativ nr. Lege nr. 7, din 13/03/1996 emis de Parlamentul României;		
B2	Intabulare, drept de PROPRIETATE, dobandit prin Lege, cota actuala 103/21498 1) NEIDENTIFICAT NEIDENTIFICAT	A1
Act Administrativ nr. Adeverință nr. 445, din 24/10/2022 emis de Primăria Comunei Pojorâta;		
B3	Se notează posesia factică în favoarea lui 1) PORCILESCU VIOREL 2) PORCILESCU VIORICA, LIPSĂ CNP	A1

C. Partea III. SARCINI .

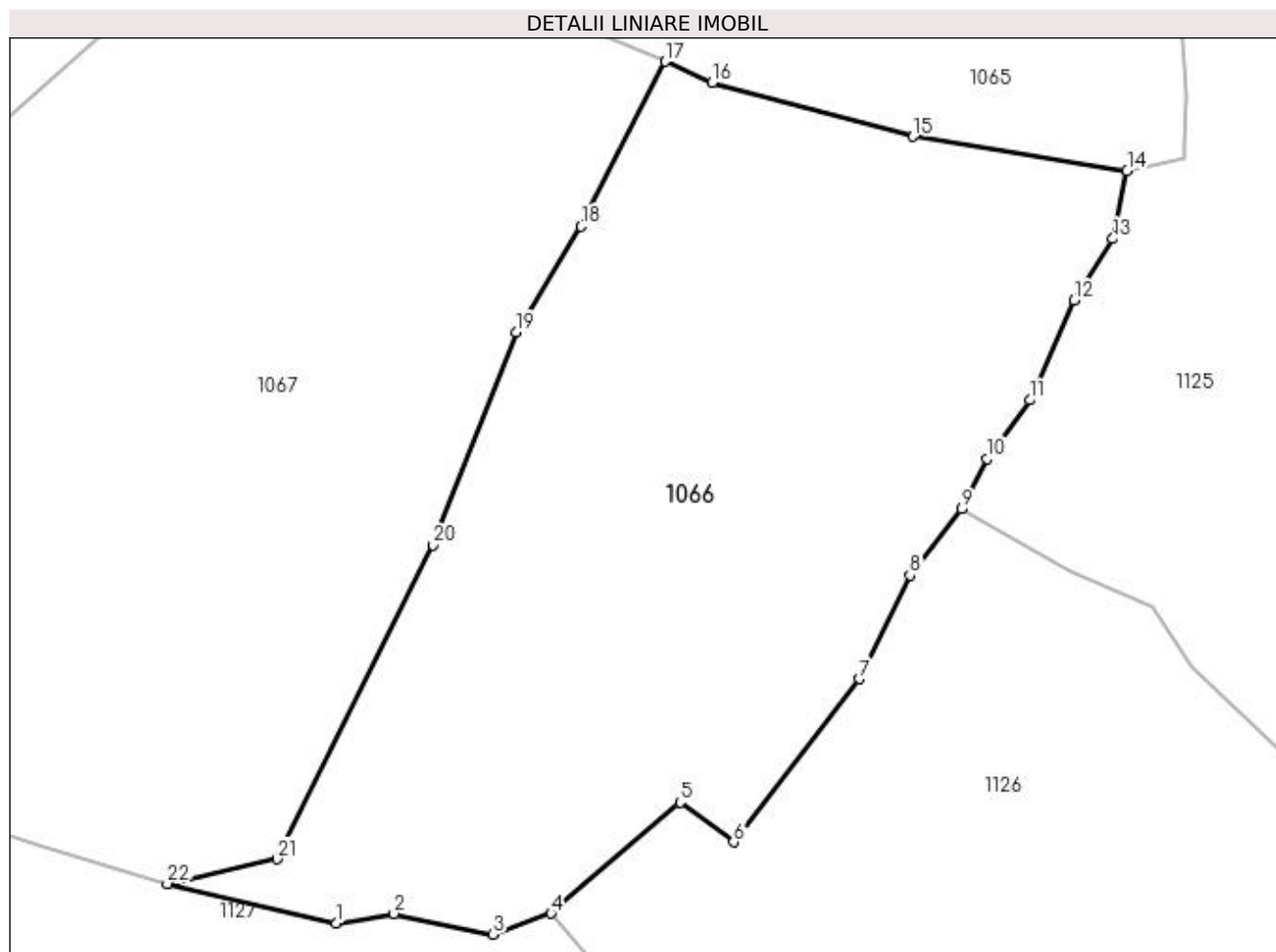
Inscrieri privind dezmembramintele dreptului de proprietate, drepturi reale de garanție și sarcini	Referințe
NU SUNT	

Anexa Nr. 1 La Partea I

Teren

Nr cadastral	Suprafața (mp)*	Observații / Referințe
35604	21.498	Provenit din CF 35604, nr. top. 2019/20, 2019/30, 2020/2, CF 34104, nr. top. 2019/1

* Suprafața este determinată în planul de proiecție Stereo 70.



Date referitoare la teren

Crt	Categorie folosință	Intra vilan	Suprafața (mp)	Tarla	Parcelă	Nr. topo	Observații / Referințe
1	padure	NU	7.072	-	-	-	
2	pasune	NU	14.426	-	-	-	

Lungime Segmente

1) Valorile lungimilor segmentelor sunt obținute din proiecție în plan.

Punct început	X / Y	Punct sfârșit	X / Y	Lungime segment (** (m)
1	536.603,882 667.402,167	2	536.617,495 667.404,466	13.806
3	536.640,802 667.399,594	4	536.654,382 667.404,506	14.441
5	536.684,689 667.430,578	6	536.697,255 667.421,269	15.638
7	536.726,738 667.459,502	8	536.738,623 667.483,79	27.04

Punct început	X / Y	Punct sfârșit	X / Y	Lungime segment (** (m)
2	536.617,495 667.404,466	3	536.640,802 667.399,594	23.811
4	536.654,382 667.404,506	5	536.684,689 667.430,578	39.978
6	536.697,255 667.421,269	7	536.726,738 667.459,502	48.281
8	536.738,623 667.483,79	9	536.750,828 667.499,361	19.784

Punct început	X / Y	Punct sfârșit	X / Y	Lungime segment (** (m)
9	536.750,828 667.499,361	10	536.756,806 667.511,181	13.246
11	536.766,806 667.524,895	12	536.777,145 667.548,305	25.591
13	536.786,262 667.562,758	14	536.789,548 667.578,726	16.303
15	536.739,339 667.586,742	16	536.692,26 667.599,453	48.765
17	536.681,139 667.604,357	18	536.661,362 667.565,696	43.426
19	536.646,23 667.540,826	20	536.626,646 667.490,916	53.615
21	536.590,101 667.417,285	22	536.564,313 667.411,48	26.433

Punct început	X / Y	Punct sfârșit	X / Y	Lungime segment (** (m)
10	536.756,806 667.511,181	11	536.766,806 667.524,895	16.973
12	536.777,145 667.548,305	13	536.786,262 667.562,758	17.088
14	536.789,548 667.578,726	15	536.739,339 667.586,742	50.845
16	536.692,26 667.599,453	17	536.681,139 667.604,357	12.154
18	536.661,362 667.565,696	19	536.646,23 667.540,826	29.112
20	536.626,646 667.490,916	21	536.590,101 667.417,285	82.201
22	536.564,313 667.411,48	1	536.603,882 667.402,167	40.65

** Lungimile segmentelor sunt determinate în planul de proiecție Stereo 70 și sunt rotunjite la 1 milimetru.

*** Distanța dintre puncte este formată din segmente cumulate ce sunt mai mici decât valoarea 1 milimetru.

**DATE DESPRE IMOBILUL NR. 1067**

Oficiul de Cadastru și Publicitate Imobiliară SUCEAVA
Biroul de Cadastru și Publicitate Imobiliară Campulung Moldovenesc

A. Partea I. Descrierea imobilului

TEREN Extravilan

Adresa: Jud. Suceava, Loc numit Obcina

Nr. Crt	Nr cadastral Nr. topografic	Suprafața* (mp)	Observații / Referințe
A1	35606	39.041	Sector cadastral:56 Teren neimprejmuț; Provenit din CF 35606, nr. top. 2019/31, 2019/3, 2019/21

B. Partea II. Proprietari și acte

Inscrieri privitoare la dreptul de proprietate și alte drepturi reale		Referințe
697 / 09/03/1998		
Act Notarial nr. 2913, din 04/09/1997 emis de -;		
B1	Intabulare, drept de PROPRIETATE, dobandit prin Conventie, cota actuala 30137/39041 1) RAIA VOICU	A1
1067 / 30/10/2022		
Act Normativ nr. Lege nr. 7, din 13/03/1996 emis de Parlamentul României;		
B2	Intabulare, drept de PROPRIETATE, dobandit prin Lege, cota actuala 8904/39041 1) NEIDENTIFICAT NEIDENTIFICAT	A1
Act Administrativ nr. Adeverință nr. 446, din 24/10/2022 emis de Primăria Comunei Pojorâta;		
B3	Se notează posesia faptică în favoarea lui 1) RAIA VOICU	A1

C. Partea III. SARCINI .

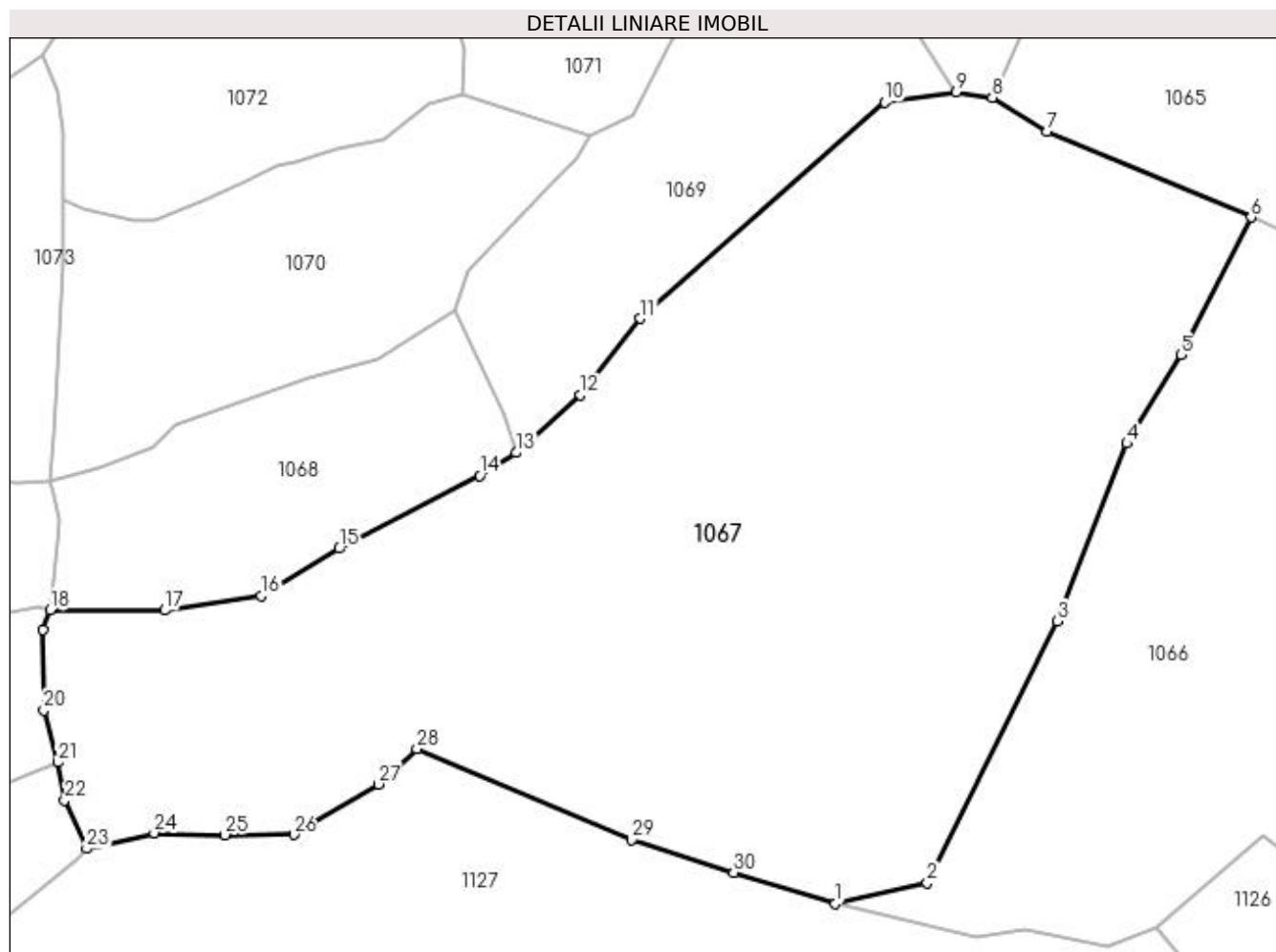
Inscrieri privind dezmembramintele dreptului de proprietate, drepturi reale de garanție și sarcini	Referințe
NU SUNT	

Anexa Nr. 1 La Partea I

Teren

Nr cadastral	Suprafața (mp)*	Observații / Referințe
35606	39.041	Provenit din CF 35606, nr. top. 2019/31, 2019/3, 2019/21

* Suprafața este determinată în planul de proiecție Stereo 70.



Date referitoare la teren

Crt	Categorie folosință	Intravilan	Suprafața (mp)	Tarla	Parcelă	Nr. topo	Observații / Referințe
1	pasune	NU	3.719	-	-	-	
2	padure	NU	25.227	-	-	-	
3	pasune	NU	10.095	-	-	-	

Lungime Segmente

1) Valorile lungimilor segmentelor sunt obținute din proiecție în plan.

Punct început	X / Y	Punct sfârșit	X / Y	Lungime segment (** (m)
1	536.564,313 667.411,48	2	536.590,101 667.417,285	26.433
3	536.626,646 667.490,916	4	536.646,23 667.540,826	53.615
5	536.661,362 667.565,696	6	536.681,139 667.604,357	43.426
7	536.623,806 667.628,549	8	536.608,396 667.638,011	18.083

Punct început	X / Y	Punct sfârșit	X / Y	Lungime segment (** (m)
2	536.590,101 667.417,285	3	536.626,646 667.490,916	82.201
4	536.646,23 667.540,826	5	536.661,362 667.565,696	29.112
6	536.681,139 667.604,357	7	536.623,806 667.628,549	62.228
8	536.608,396 667.638,011	9	536.598,211 667.639,537	10.299

Punct început	X / Y	Punct sfârșit	X / Y	Lungime segment (** (m)
9	536.598,211 667.639,537	10	536.578,068 667.636,689	20.343
11	536.509,4 667.575,916	12	536.492,554 667.554,488	27.257
13	536.474,587 667.538,215	14	536.464,292 667.531,765	12.149
15	536.424,758 667.511,295	16	536.402,847 667.498,045	25.606
17	536.375,685 667.493,926	18	536.343,483 667.493,964	32.202
19	536.341,558 667.488,435	20	536.341,718 667.465,832	22.604
21	536.345,619 667.451,175	22	536.347,623 667.440,601	10.762
23	536.353,773 667.426,95	24	536.372,762 667.431,377	19.498
25	536.392,644 667.430,815	26	536.412,025 667.430,911	19.381
27	536.435,736 667.445,068	28	536.446,631 667.455,01	14.749
29	536.506,974 667.429,413	30	536.535,636 667.420,259	30.088

Punct început	X / Y	Punct sfârșit	X / Y	Lungime segment (** (m)
10	536.578,068 667.636,689	11	536.509,4 667.575,916	91.699
12	536.492,554 667.554,488	13	536.474,587 667.538,215	24.241
14	536.464,292 667.531,765	15	536.424,758 667.511,295	44.519
16	536.402,847 667.498,045	17	536.375,685 667.493,926	27.473
18	536.343,483 667.493,964	19	536.341,558 667.488,435	5.855
20	536.341,718 667.465,832	21	536.345,619 667.451,175	15.167
22	536.347,623 667.440,601	23	536.353,773 667.426,95	14.972
24	536.372,762 667.431,377	25	536.392,644 667.430,815	19.89
26	536.412,025 667.430,911	27	536.435,736 667.445,068	27.616
28	536.446,631 667.455,01	29	536.506,974 667.429,413	65.548
30	536.535,636 667.420,259	1	536.564,313 667.411,48	29.991

** Lungimile segmentelor sunt determinate în planul de proiecție Stereo 70 și sunt rotunjite la 1 milimetru.

*** Distanța dintre puncte este formată din segmente cumulate ce sunt mai mici decât valoarea 1 milimetru.

**DATE DESPRE IMOBILUL NR. 1068**

Oficiul de Cadastru și Publicitate Imobiliară SUCEAVA
Biroul de Cadastru și Publicitate Imobiliară Campulung Moldovenesc

A. Partea I. Descrierea imobilului

TEREN Extravilan

Adresa: Jud. Suceava, Loc numit Obcina

Nr. Crt	Nr cadastral Nr. topografic	Suprafața* (mp)	Observații / Referințe
A1		5.959	Sector cadastral:56 Teren neimprejmut;

B. Partea II. Proprietari și acte

Inscrieri privitoare la dreptul de proprietate și alte drepturi reale		Referințe
1068 / 30/10/2022		
Act Normativ nr. Lege nr. 7, din 13/03/1996 emis de Parlamentul României;		
B1	Intabulare, drept de PROPRIETATE, dobândit prin Lege, cota actuala 1/1 1) NEIDENTIFICAT NEIDENTIFICAT	A1
Act Administrativ nr. Adeverință nr. 447, din 24/10/2022 emis de Primăria Comunei Pojorâta;		
B2	Se notează posesia faptică în favoarea lui 1) SABIN NICOLETA-ILARIA	A1

C. Partea III. SARCINI .

Inscrieri privind dezmembramintele dreptului de proprietate, drepturi reale de garanție și sarcini	Referințe
NU SUNT	

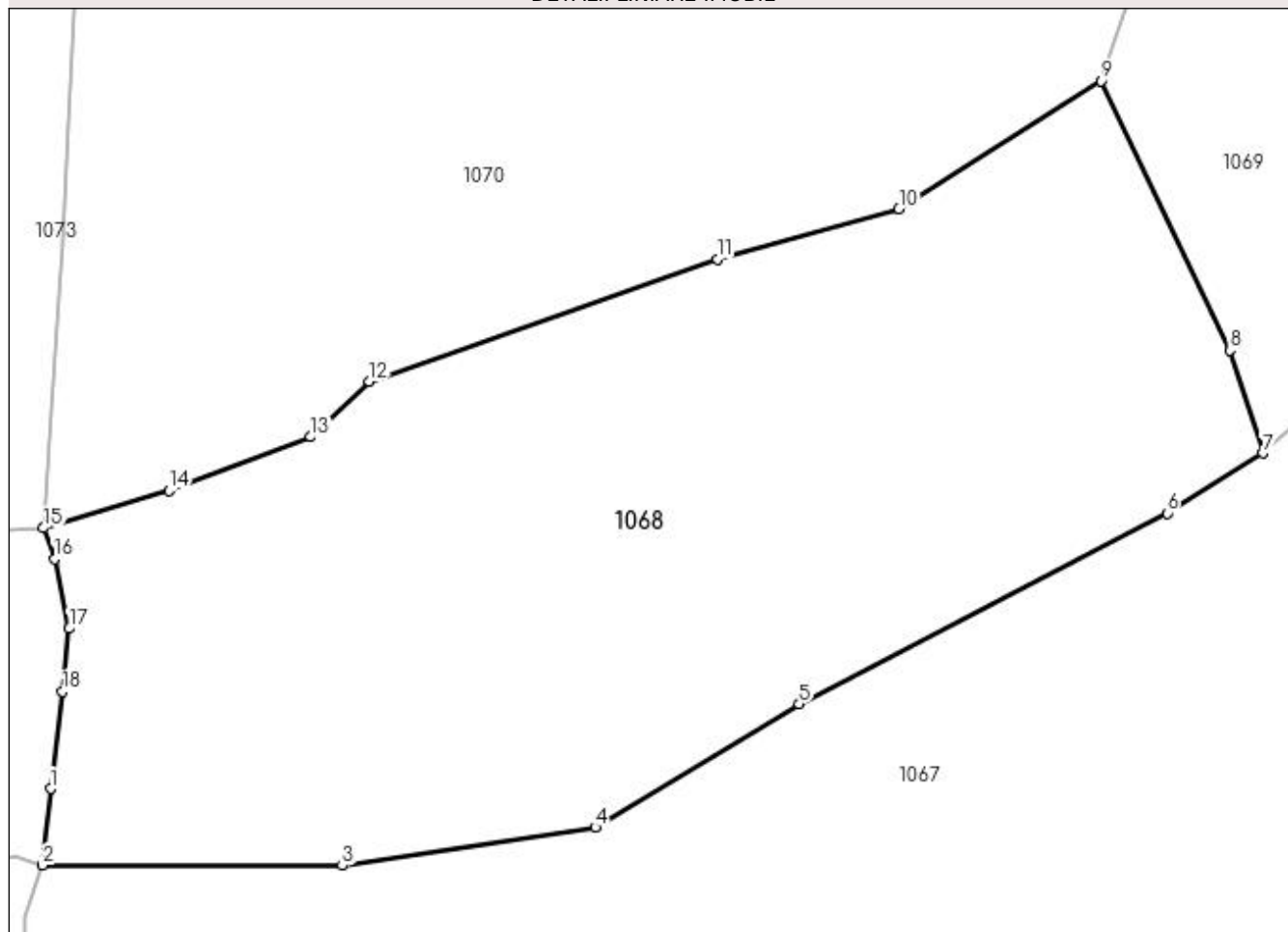
Anexa Nr. 1 La Partea I

Teren

Nr cadastral	Suprafața (mp)*	Observații / Referințe
	5.959	

* Suprafața este determinată în planul de proiecție Stereo 70.

DETALII LINIARE IMOBIL



Date referitoare la teren

Crt	Categorie folosință	Intra vilan	Suprafața (mp)	Tarla	Parcelă	Nr. topo	Observații / Referințe
1	pasune	NU	5.959	-	-	-	

Lungime Segmente

1) Valorile lungimilor segmentelor sunt obținute din proiecție în plan.

Punct început	X / Y	Punct sfârșit	X / Y	Lungime segment (** (m)
1	536.344,357 667.502,179	2	536.343,483 667.493,964	8.261
2	536.343,483 667.493,964	3	536.375,685 667.493,926	32.202
3	536.375,685 667.493,926	4	536.402,847 667.498,045	27.473
4	536.402,847 667.498,045	5	536.424,758 667.511,295	25.606
5	536.424,758 667.511,295	6	536.464,292 667.531,765	44.519

Punct început	X / Y	Punct sfârșit	X / Y	Lungime segment (** (m)
6	536.464,292 667.531,765	7	536.474,587 667.538,215	12.149
7	536.474,587 667.538,215	8	536.471,031 667.549,251	11.595
8	536.471,031 667.549,251	9	536.457,168 667.578,179	32.078
9	536.457,168 667.578,179	10	536.435,49 667.564,44	25.665
10	536.435,49 667.564,44	11	536.415,96 667.559,048	20.261
11	536.415,96 667.559,048	12	536.378,605 667.545,912	39.597
12	536.378,605 667.545,912	13	536.372,297 667.539,935	8.69
13	536.372,297 667.539,935	14	536.357,051 667.534,194	16.291
14	536.357,051 667.534,194	15	536.343,602 667.530,163	14.04
15	536.343,602 667.530,163	16	536.344,76 667.526,825	3.533
16	536.344,76 667.526,825	17	536.346,338 667.519,372	7.618
17	536.346,338 667.519,372	18	536.345,633 667.512,608	6.801
18	536.345,633 667.512,608	1	536.344,357 667.502,179	10.507

** Lungimile segmentelor sunt determinate în planul de proiecție Stereo 70 și sunt rotunjite la 1 milimetru.

*** Distanța dintre puncte este formată din segmente cumulate ce sunt mai mici decât valoarea 1 milimetru.

**DATE DESPRE IMOBILUL NR. 1069**

Oficiul de Cadastru și Publicitate Imobiliară SUCEAVA
Biroul de Cadastru și Publicitate Imobiliară Campulung Moldovenesc

A. Partea I. Descrierea imobilului

TEREN Extravilan

Adresa: Jud. Suceava, Loc numit Obcina

Nr. Crt	Nr cadastral Nr. topografic	Suprafața* (mp)	Observații / Referințe
A1		7.712	Sector cadastral:56 Teren neimprejmit;

B. Partea II. Proprietari și acte

Inscrieri privitoare la dreptul de proprietate și alte drepturi reale		Referințe
1069 / 30/10/2022		
Act Normativ nr. Lege nr. 7, din 13/03/1996 emis de Parlamentul României;		
B1	Intabulare, drept de PROPRIETATE, dobândit prin Lege, cota actuala 1/1 1) NEIDENTIFICAT NEIDENTIFICAT	A1
Act Administrativ nr. Adeverință nr. 448, din 24/10/2022 emis de Primăria Comunei Pojorâta;		
B2	Se notează posesia faptică în favoarea lui 1) RAIA ALEXANDRU	A1

C. Partea III. SARCINI .

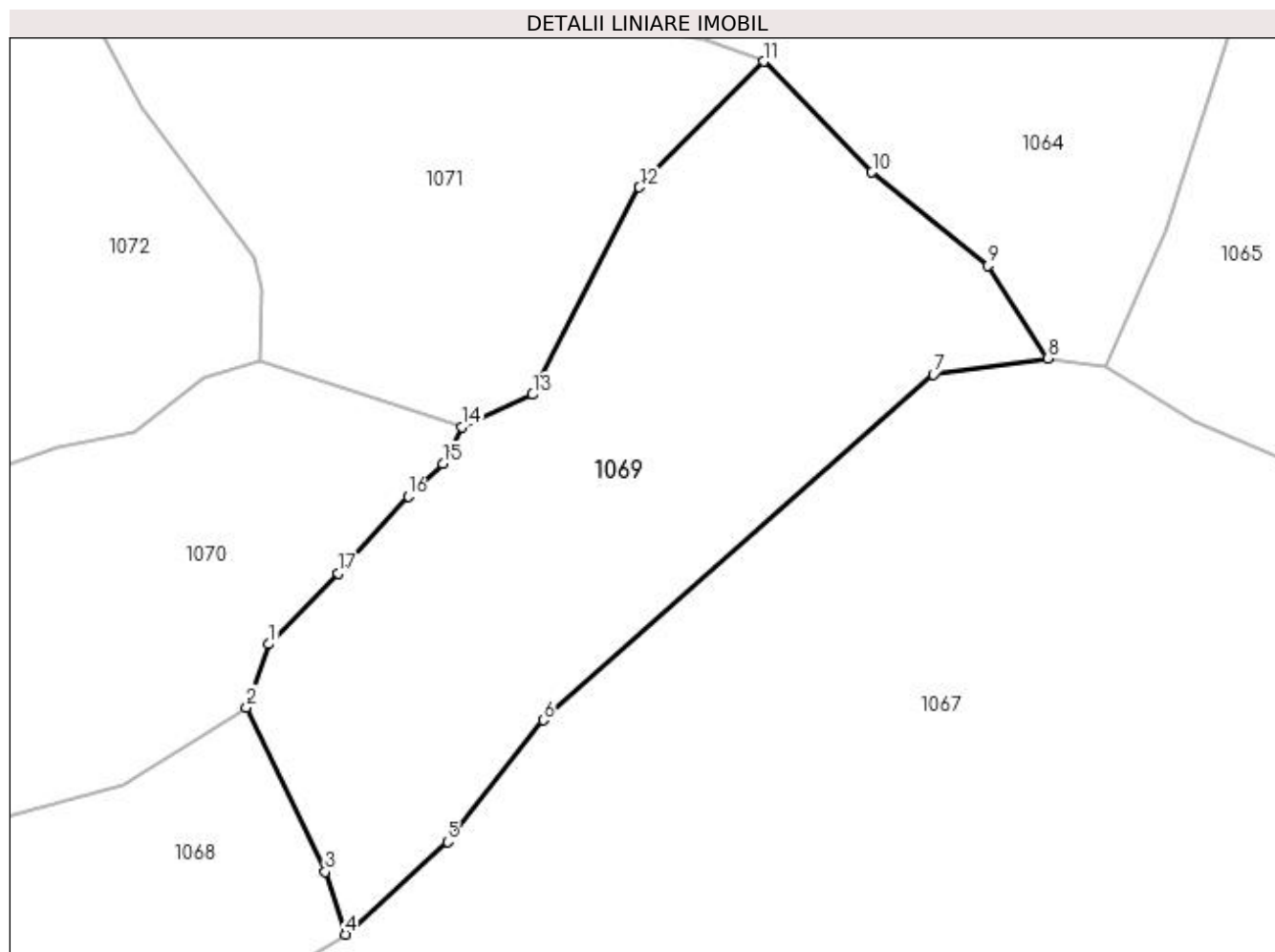
Inscrieri privind dezmembramintele dreptului de proprietate, drepturi reale de garanție și sarcini	Referințe
NU SUNT	

Anexa Nr. 1 La Partea I

Teren

Nr cadastral	Suprafața (mp)*	Observații / Referințe
	7.712	

* Suprafața este determinată în planul de proiecție Stereo 70.



Date referitoare la teren

Crt	Categorie folosință	Intra vilan	Suprafața (mp)	Tarla	Parcelă	Nr. topo	Observații / Referințe
1	pașune	NU	7.712	-	-	-	

Lungime Segmente

1) Valorile lungimilor segmentelor sunt obținute din proiecție în plan.

Punct început	X / Y	Punct sfârșit	X / Y	Lungime segment (** (m)
1	536.461,113 667.589,291	2	536.457,168 667.578,179	11.792
2	536.457,168 667.578,179	3	536.471,031 667.549,251	32.078
3	536.471,031 667.549,251	4	536.474,587 667.538,215	11.595
4	536.474,587 667.538,215	5	536.492,554 667.554,488	24.241
5	536.492,554 667.554,488	6	536.509,4 667.575,916	27.257

Punct început	X / Y	Punct sfârșit	X / Y	Lungime segment (** (m)
6	536.509,4 667.575,916	7	536.578,068 667.636,689	91.699
7	536.578,068 667.636,689	8	536.598,211 667.639,537	20.343
8	536.598,211 667.639,537	9	536.587,646 667.655,821	19.411
9	536.587,646 667.655,821	10	536.567,276 667.672,312	26.209
10	536.567,276 667.672,312	11	536.548,19 667.691,764	27.252
11	536.548,19 667.691,764	12	536.526,338 667.669,651	31.088
12	536.526,338 667.669,651	13	536.507,547 667.633,172	41.034
13	536.507,547 667.633,172	14	536.495,063 667.627,469	13.725
14	536.495,063 667.627,469	15	536.491,776 667.620,985	7.27
15	536.491,776 667.620,985	16	536.485,639 667.615,308	8.36
16	536.485,639 667.615,308	17	536.473,311 667.601,713	18.352
17	536.473,311 667.601,713	1	536.461,113 667.589,291	17.41

** Lungimile segmentelor sunt determinate în planul de proiecție Stereo 70 și sunt rotunjite la 1 milimetru.

*** Distanța dintre puncte este formată din segmente cumulate ce sunt mai mici decât valoarea 1 milimetru.

**DATE DESPRE IMOBILUL NR. 1070**

Oficiul de Cadastru și Publicitate Imobiliară SUCEAVA
Biroul de Cadastru și Publicitate Imobiliară Campulung Moldovenesc

A. Partea I. Descrierea imobilului

TEREN Extravilan

Adresa: Jud. Suceava, Loc numit Obcina

Nr. Crt	Nr cadastral Nr. topografic	Suprafața* (mp)	Observații / Referințe
A1	34996	8.197	Sector cadastral:56 Teren neimprejmuit; CF 34996, parte din nr. top. 2025/2

B. Partea II. Proprietari și acte

Inscrieri privitoare la dreptul de proprietate și alte drepturi reale	Referințe
1070 / 30/10/2022	
Act Normativ nr. Lege nr. 7, din 13/03/1996 emis de Parlamentul României;	
B1	A1
Intabulare, drept de PROPRIETATE, dobandit prin Lege, cota actuala 1/1 1) NEIDENTIFICAT NEIDENTIFICAT	
Act Administrativ nr. Adeverință nr. 449, din 24/10/2022 emis de Primăria Comunei Pojorâta;	
B2	A1
Se notează posesia faptică în favoarea lui 1) RAIA DUMITRU	

C. Partea III. SARCINI .

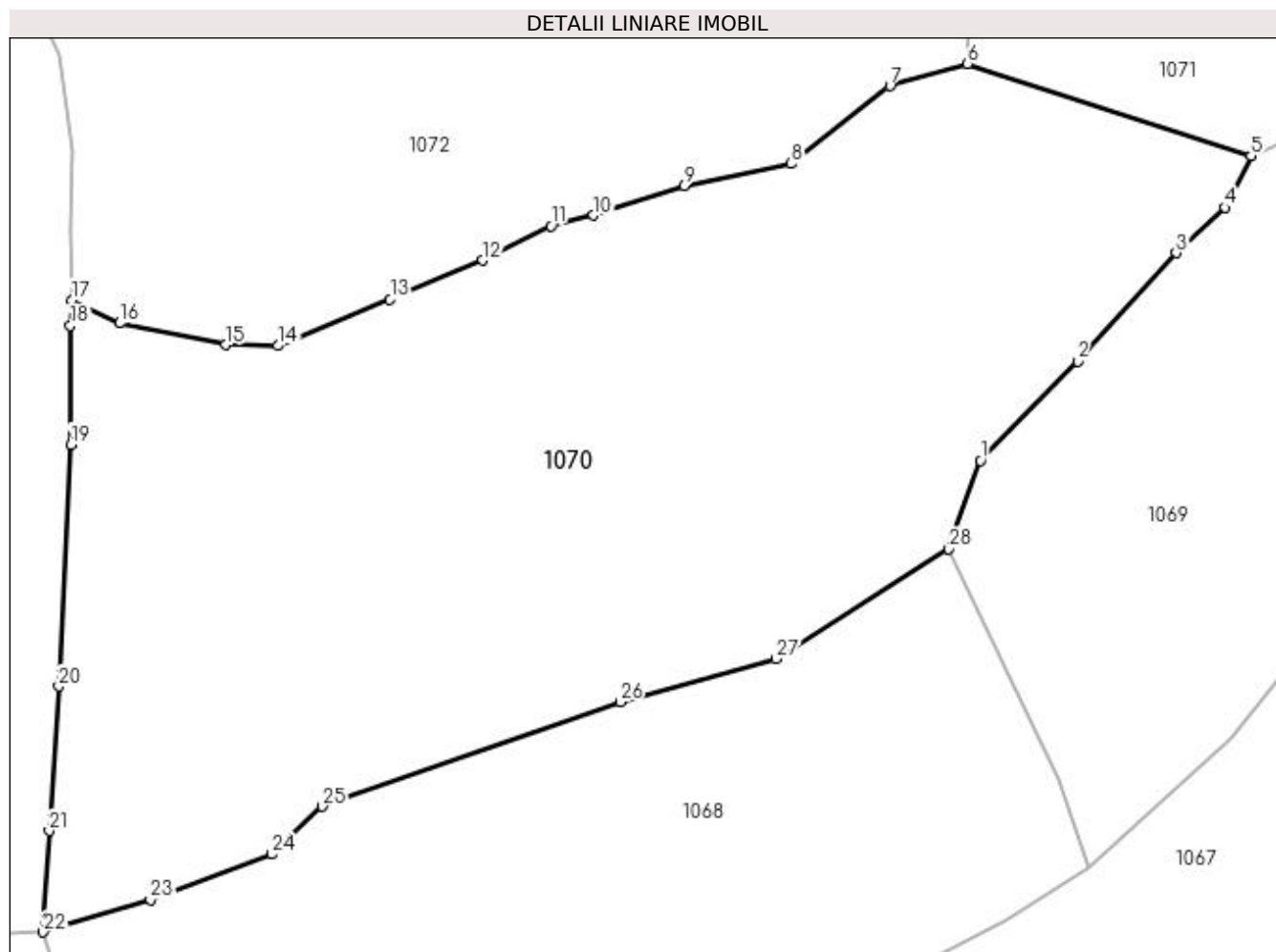
Inscrieri privind dezmembramintele dreptului de proprietate, drepturi reale de garanție și sarcini	Referințe
NU SUNT	

Anexa Nr. 1 La Partea I

Teren

Nr cadastral	Suprafața (mp)*	Observații / Referințe
34996	8.197	CF 34996, parte din nr. top. 2025/2

* Suprafața este determinată în planul de proiecție Stereo 70.



Date referitoare la teren

Crt	Categorie folosință	Intra vilan	Suprafața (mp)	Tarla	Parcelă	Nr. topo	Observații / Referințe
1	pasune	NU	8.197	-	-	-	

Lungime Segmente

1) Valorile lungimilor segmentelor sunt obținute din proiecție în plan.

Punct început	X / Y	Punct sfârșit	X / Y	Lungime segment (** (m)
1	536.461,113 667.589,291	2	536.473,311 667.601,713	17.41
3	536.485,639 667.615,308	4	536.491,776 667.620,985	8.36
5	536.495,063 667.627,469	6	536.459,524 667.639,023	37.37
7	536.449,789 667.636,225	8	536.437,374 667.626,465	15.792
9	536.423,945 667.623,745	10	536.412,621 667.620,022	11.92

Punct început	X / Y	Punct sfârșit	X / Y	Lungime segment (** (m)
2	536.473,311 667.601,713	3	536.485,639 667.615,308	18.352
4	536.491,776 667.620,985	5	536.495,063 667.627,469	7.27
6	536.459,524 667.639,023	7	536.449,789 667.636,225	10.129
8	536.437,374 667.626,465	9	536.423,945 667.623,745	13.702
10	536.412,621 667.620,022	11	536.407,308 667.618,645	5.489

Punct început	X / Y	Punct sfârșit	X / Y	Lungime segment (** (m))
11	536.407,308 667.618,645	12	536.398,732 667.614,357	9.588
13	536.387,108 667.609,47	14	536.373,027 667.603,667	15.23
15	536.366,511 667.603,791	16	536.353,181 667.606,483	13.599
17	536.347,209 667.609,401	18	536.346,983 667.606,175	3.234
19	536.347,043 667.591,295	20	536.345,559 667.560,974	30.357
21	536.344,363 667.542,856	22	536.343,602 667.530,163	12.716
23	536.357,051 667.534,194	24	536.372,297 667.539,935	16.291
25	536.378,605 667.545,912	26	536.415,96 667.559,048	39.597
27	536.435,49 667.564,44	28	536.457,168 667.578,179	25.665

Punct început	X / Y	Punct sfârșit	X / Y	Lungime segment (** (m))
12	536.398,732 667.614,357	13	536.387,108 667.609,47	12.61
14	536.373,027 667.603,667	15	536.366,511 667.603,791	6.517
16	536.353,181 667.606,483	17	536.347,209 667.609,401	6.647
18	536.346,983 667.606,175	19	536.347,043 667.591,295	14.88
20	536.345,559 667.560,974	21	536.344,363 667.542,856	18.157
22	536.343,602 667.530,163	23	536.357,051 667.534,194	14.04
24	536.372,297 667.539,935	25	536.378,605 667.545,912	8.69
26	536.415,96 667.559,048	27	536.435,49 667.564,44	20.261
28	536.457,168 667.578,179	1	536.461,113 667.589,291	11.792

** Lungimile segmentelor sunt determinate în planul de proiecție Stereo 70 și sunt rotunjite la 1 milimetru.

*** Distanța dintre puncte este formată din segmente cumulate ce sunt mai mici decât valoarea 1 milimetru.

**DATE DESPRE IMOBILUL NR. 1071**

Oficiul de Cadastru și Publicitate Imobiliară SUCEAVA
Biroul de Cadastru și Publicitate Imobiliară Campulung Moldovenesc

A. Partea I. Descrierea imobilului

TEREN Extravilan

Adresa: Jud. Suceava, Loc numit Obcina

Nr. Crt	Nr cadastral Nr. topografic	Suprafața* (mp)	Observații / Referințe
A1	34996	10.267	Sector cadastral:56 Teren neimprejmuit; CF 34996, parte din nr. top. 2025/2

B. Partea II. Proprietari și acte

Inscrieri privitoare la dreptul de proprietate și alte drepturi reale	Referințe
1071 / 30/10/2022	
Act Normativ nr. Lege nr. 7, din 13/03/1996 emis de Parlamentul României;	
B1	A1
Intabulare, drept de PROPRIETATE, dobandit prin Lege, cota actuala 1/1 1) NEIDENTIFICAT NEIDENTIFICAT	
Act Administrativ nr. Adeverință nr. 450, din 24/10/2022 emis de Primăria Comunei Pojorâta;	
B2	A1
Se notează posesia faptică în favoarea lui 1) RAIA ANA	

C. Partea III. SARCINI .

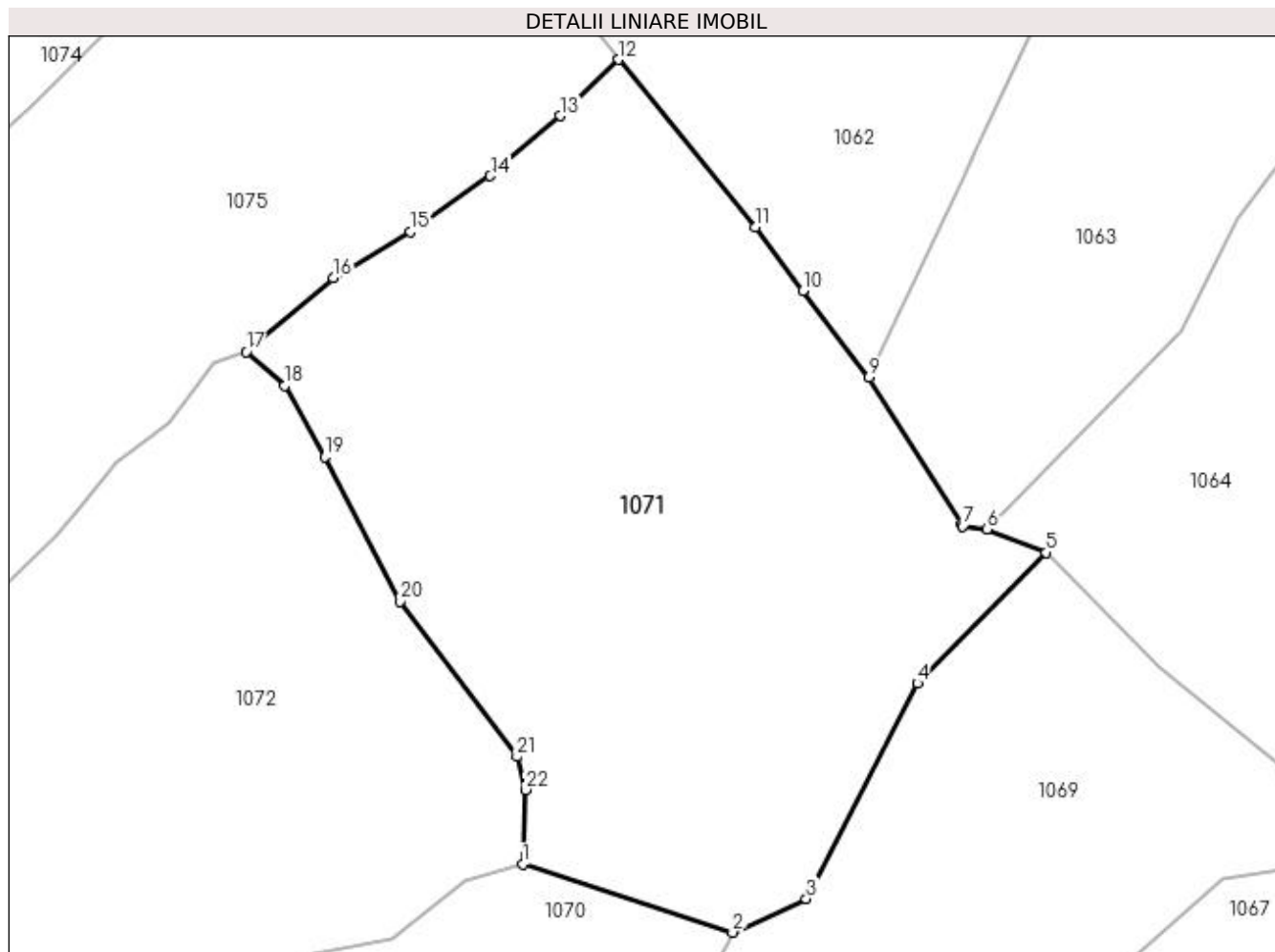
Inscrieri privind dezmembramintele dreptului de proprietate, drepturi reale de garanție și sarcini	Referințe
NU SUNT	

Anexa Nr. 1 La Partea I

Teren

Nr cadastral	Suprafața (mp)*	Observații / Referințe
34996	10.267	CF 34996, parte din nr. topo. 2025/2

* Suprafața este determinată în planul de proiecție Stereo 70.



Date referitoare la teren

Crt	Categorie folosință	Intravilan	Suprafața (mp)	Tarla	Parcelă	Nr. topo	Observații / Referințe
1	pasune	NU	10.267	-	-	-	

Lungime Segmente

1) Valorile lungimilor segmentelor sunt obținute din proiecție în plan.

Punct început	X / Y	Punct sfârșit	X / Y	Lungime segment (** (m)
1	536.459,524 667.639,023	2	536.495,063 667.627,469	37.37
3	536.507,547 667.633,172	4	536.526,338 667.669,651	41.034
5	536.548,19 667.691,764	6	536.538,132 667.695,69	10.797
7	536.534,005 667.696,26	8	536.533,836 667.696,528	0.317
9	536.518,162 667.721,408	10	536.506,976 667.736,09	18.458

Punct început	X / Y	Punct sfârșit	X / Y	Lungime segment (** (m)
2	536.495,063 667.627,469	3	536.507,547 667.633,172	13.725
4	536.526,338 667.669,651	5	536.548,19 667.691,764	31.088
6	536.538,132 667.695,69	7	536.534,005 667.696,26	4.166
8	536.533,836 667.696,528	9	536.518,162 667.721,408	29.406
10	536.506,976 667.736,09	11	536.498,943 667.746,877	13.449

Punct început	X / Y	Punct sfârșit	X / Y	Lungime segment (** (m)
11	536.498,943 667.746,877	12	536.475,718 667.775,217	36.641
13	536.465,839 667.765,669	14	536.454,045 667.755,516	15.562
15	536.440,561 667.746,064	16	536.427,455 667.738,314	15.226
17	536.412,677 667.725,757	18	536.419,245 667.720,047	8.703
19	536.425,991 667.707,984	20	536.438,801 667.683,497	27.635
21	536.458,537 667.657,214	22	536.459,994 667.651,601	5.799

Punct început	X / Y	Punct sfârșit	X / Y	Lungime segment (** (m)
12	536.475,718 667.775,217	13	536.465,839 667.765,669	13.739
14	536.454,045 667.755,516	15	536.440,561 667.746,064	16.467
16	536.427,455 667.738,314	17	536.412,677 667.725,757	19.392
18	536.419,245 667.720,047	19	536.425,991 667.707,984	13.821
20	536.438,801 667.683,497	21	536.458,537 667.657,214	32.868
22	536.459,994 667.651,601	1	536.459,524 667.639,023	12.587

** Lungimile segmentelor sunt determinate în planul de proiecție Stereo 70 și sunt rotunjite la 1 milimetru.

*** Distanța dintre puncte este formată din segmente cumulate ce sunt mai mici decât valoarea 1 milimetru.

**DATE DESPRE IMOBILUL NR. 1072**

Oficiul de Cadastru și Publicitate Imobiliară SUCEAVA
Biroul de Cadastru și Publicitate Imobiliară Campulung Moldovenesc

A. Partea I. Descrierea imobilului

TEREN Extravilan

Adresa: Jud. Suceava, Loc numit Obcina

Nr. Crt	Nr cadastral Nr. topografic	Suprafața* (mp)	Observații / Referințe
A1	34952	8.513	Sector cadastral:56 Teren neimprejmuit; CF 34952, 34996, parte din nr. top. 2030/2, 2025/2

B. Partea II. Proprietari și acte

Inscrieri privitoare la dreptul de proprietate și alte drepturi reale	Referințe
1072 / 30/10/2022	
Act Normativ nr. Lege nr. 7, din 13/03/1996 emis de Parlamentul României;	
B1	A1
Intabulare, drept de PROPRIETATE, dobândit prin Lege, cota actuala 1/1 1) NEIDENTIFICAT NEIDENTIFICAT	
Act Administrativ nr. Adeverință nr. 451, din 24/10/2022 emis de Primăria Comunei Pojorâta;	
B2	A1
Se notează posesia faptică în favoarea lui 1) CÂRLOANȚĂ GAVRIL	

C. Partea III. SARCINI .

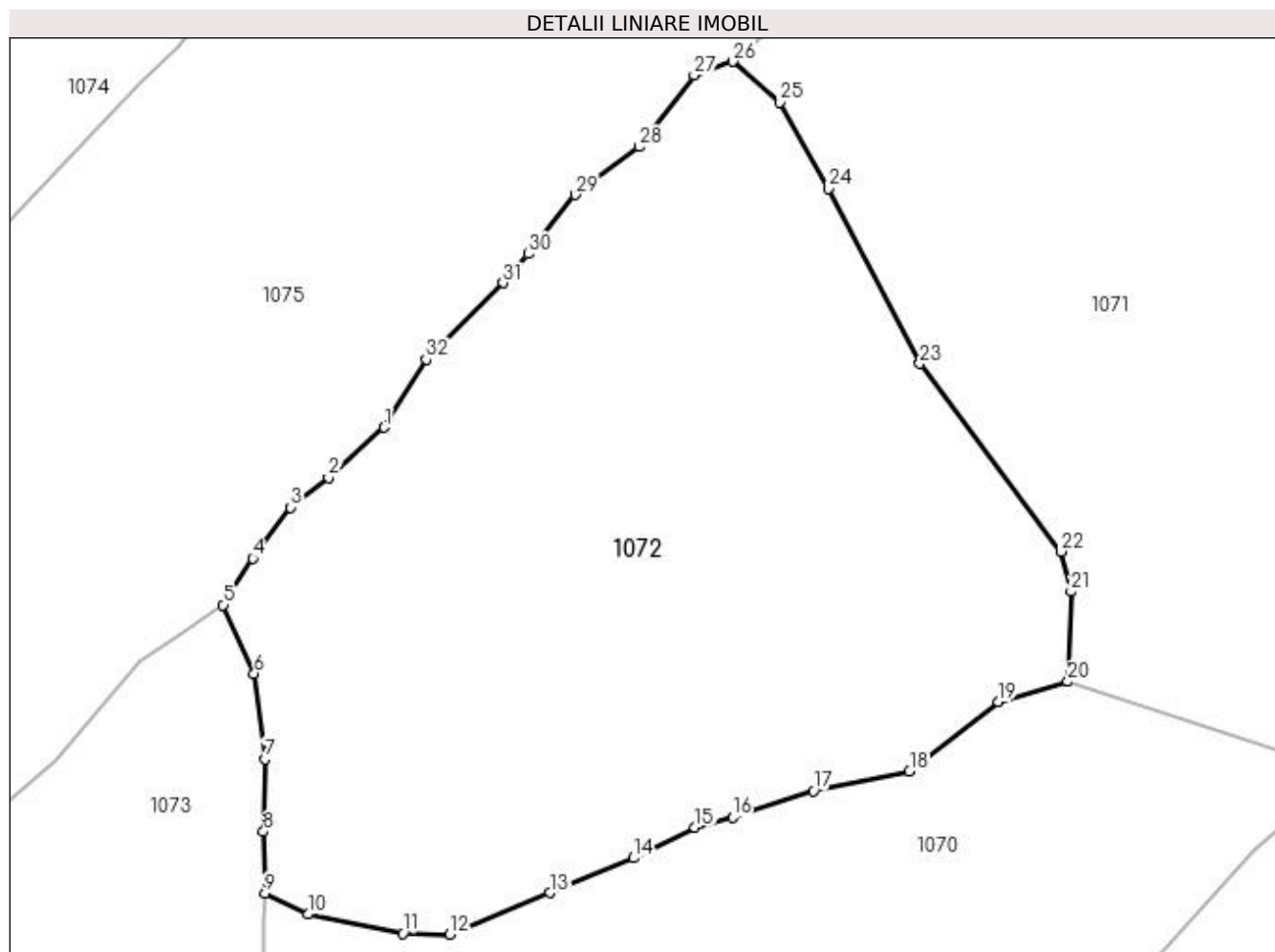
Inscrieri privind dezmembramintele dreptului de proprietate, drepturi reale de garanție și sarcini	Referințe
NU SUNT	

Anexa Nr. 1 La Partea I

Teren

Nr cadastral	Suprafața (mp)*	Observații / Referințe
34952	8.513	CF 34952, 34996, parte din nr. top. 2030/2, 2025/2

* Suprafața este determinată în planul de proiecție Stereo 70.



Date referitoare la teren

Crt	Categorie folosință	Intra vilan	Suprafața (mp)	Tarla	Parcelă	Nr. topo	Observații / Referințe
1	padure	NU	8.513	-	-	-	

Lungime Segmente

1) Valorile lungimilor segmentelor sunt obținute din proiecție în plan.

Punct început	X / Y	Punct sfârșit	X / Y	Lungime segment (** (m)
1	536.363,829 667.674,561	2	536.356,087 667.667,519	10.466
3	536.350,767 667.663,385	4	536.345,496 667.656,251	8.87
5	536.341,327 667.649,747	6	536.345,675 667.640,159	10.528
7	536.347,173 667.628,178	8	536.346,983 667.618,045	10.135
9	536.347,209 667.609,401	10	536.353,181 667.606,483	6.647

Punct început	X / Y	Punct sfârșit	X / Y	Lungime segment (** (m)
2	536.356,087 667.667,519	3	536.350,767 667.663,385	6.737
4	536.345,496 667.656,251	5	536.341,327 667.649,747	7.725
6	536.345,675 667.640,159	7	536.347,173 667.628,178	12.074
8	536.346,983 667.618,045	9	536.347,209 667.609,401	8.647
10	536.353,181 667.606,483	11	536.366,511 667.603,791	13.599

Punct început	X / Y	Punct sfârșit	X / Y	Lungime segment (** (m)	Punct început	X / Y	Punct sfârșit	X / Y	Lungime segment (** (m)
11	536.366,511 667.603,791	12	536.373,027 667.603,667	6.517	12	536.373,027 667.603,667	13	536.387,108 667.609,47	15.23
13	536.387,108 667.609,47	14	536.398,732 667.614,357	12.61	14	536.398,732 667.614,357	15	536.407,308 667.618,645	9.588
15	536.407,308 667.618,645	16	536.412,621 667.620,022	5.489	16	536.412,621 667.620,022	17	536.423,945 667.623,745	11.92
17	536.423,945 667.623,745	18	536.437,374 667.626,465	13.702	18	536.437,374 667.626,465	19	536.449,789 667.636,225	15.792
19	536.449,789 667.636,225	20	536.459,524 667.639,023	10.129	20	536.459,524 667.639,023	21	536.459,994 667.651,601	12.587
21	536.459,994 667.651,601	22	536.458,537 667.657,214	5.799	22	536.458,537 667.657,214	23	536.438,801 667.683,497	32.868
23	536.438,801 667.683,497	24	536.425,991 667.707,984	27.635	24	536.425,991 667.707,984	25	536.419,245 667.720,047	13.821
25	536.419,245 667.720,047	26	536.412,677 667.725,757	8.703	26	536.412,677 667.725,757	27	536.407,253 667.723,828	5.757
27	536.407,253 667.723,828	28	536.399,59 667.713,796	12.624	28	536.399,59 667.713,796	29	536.390,585 667.707,122	11.209
29	536.390,585 667.707,122	30	536.384,013 667.698,834	10.577	30	536.384,013 667.698,834	31	536.380,491 667.694,774	5.375
31	536.380,491 667.694,774	32	536.369,755 667.684,079	15.154	32	536.369,755 667.684,079	1	536.363,829 667.674,561	11.212

** Lungimile segmentelor sunt determinate în planul de proiecție Stereo 70 și sunt rotunjite la 1 milimetru.

*** Distanța dintre puncte este formată din segmente cumulate ce sunt mai mici decât valoarea 1 milimetru.

**DATE DESPRE IMOBILUL NR. 1073**

Oficiul de Cadastru și Publicitate Imobiliară SUCEAVA
Biroul de Cadastru și Publicitate Imobiliară Campulung Moldovenesc

A. Partea I. Descrierea imobilului

TEREN Extravilan

Adresa: Jud. Suceava, Loc numit Obcina

Nr. Crt	Nr cadastral Nr. topografic	Suprafața* (mp)	Observații / Referințe
A1	35000	7.490	Sector cadastral:56 Teren neimprejmuit; Provenit din CF 35000, nr. cad. 35000

B. Partea II. Proprietari și acte

Inscrieri privitoare la dreptul de proprietate și alte drepturi reale	Referințe
1073 / 30/10/2022	
Act Normativ nr. Lege nr. 7, din 13/03/1996 emis de Parlamentul României;	
B1	A1
Intabulare, drept de PROPRIETATE, dobandit prin Lege, cota actuala 1/1 1) NEIDENTIFICAT NEIDENTIFICAT	
8071 / 12/05/2022	
Act Notarial nr. Contract de donație nr. 1183, din 12/05/2022 emis de Rotaru Dorina;	
B2	A1
Se notează posesia faptică în favoarea lui 1) POENARI FANICA-FLORENTINA 2) POENARI LAURENȚIU	

C. Partea III. SARCINI .

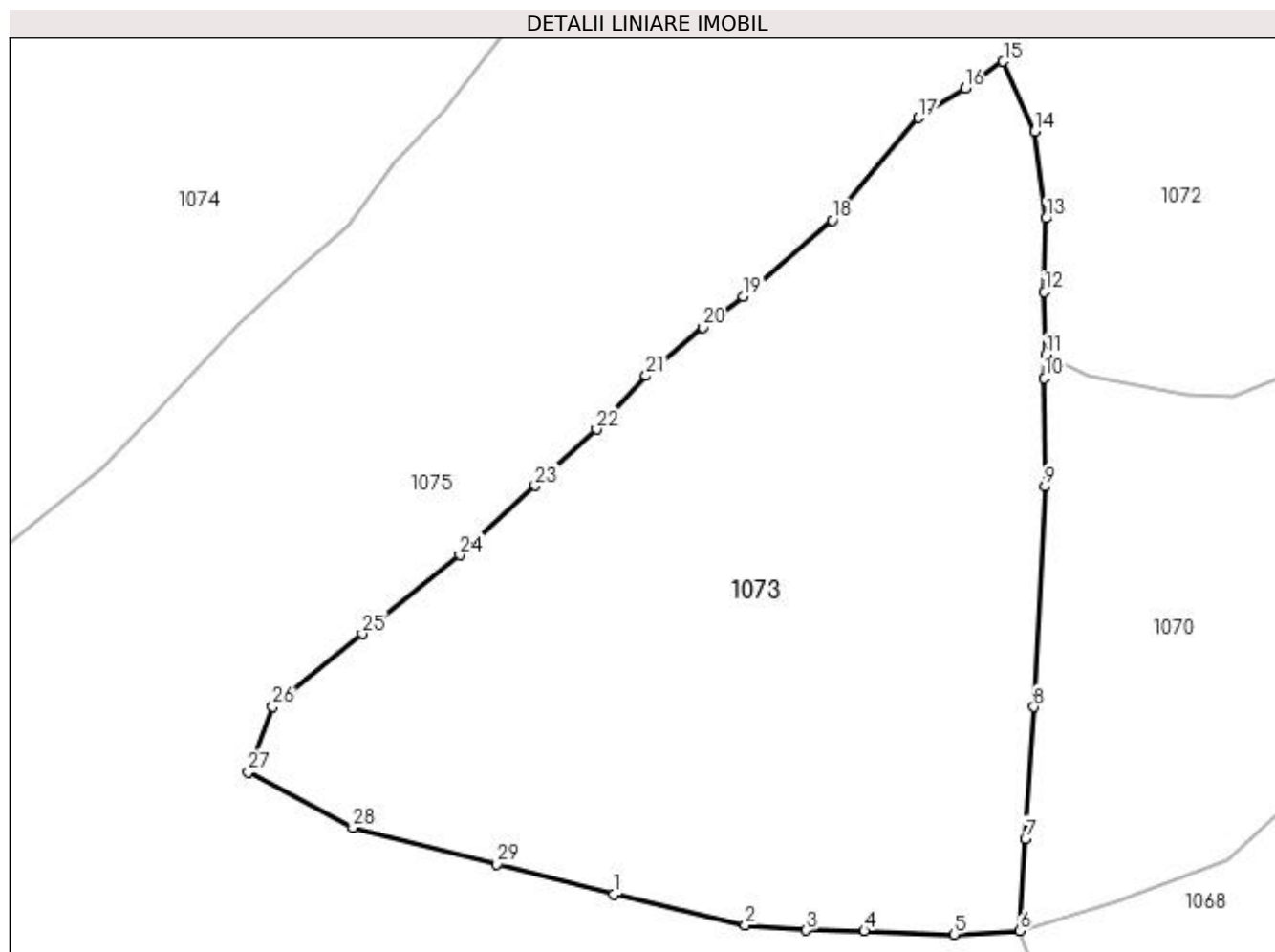
Inscrieri privind dezmembramintele dreptului de proprietate, drepturi reale de garanție și sarcini	Referințe
NU SUNT	

Anexa Nr. 1 La Partea I

Teren

Nr cadastral	Suprafața (mp)*	Observații / Referințe
35000	7.490	Provenit din CF 35000, nr. cad. 35000

* Suprafața este determinată în planul de proiecție Stereo 70.



Date referitoare la teren

Crt	Categorie folosință	Intra vilan	Suprafața (mp)	Tarla	Parcelă	Nr. topo	Observații / Referințe
1	pasune	NU	7.490	-	-	-	

Lungime Segmente

1) Valorile lungimilor segmentelor sunt obținute din proiecție în plan.

Punct început	X / Y	Punct sfârșit	X / Y	Lungime segment (** (m)
1	536.287,76 667.535,193	2	536.305,821 667.530,956	18.551
3	536.314,194 667.530,267	4	536.322,194 667.530,16	8.001
5	536.334,558 667.529,7	6	536.343,602 667.530,163	9.056
7	536.344,363 667.542,856	8	536.345,559 667.560,974	18.157
9	536.347,043 667.591,295	10	536.346,983 667.606,175	14.88

Punct început	X / Y	Punct sfârșit	X / Y	Lungime segment (** (m)
2	536.305,821 667.530,956	3	536.314,194 667.530,267	8.401
4	536.322,194 667.530,16	5	536.334,558 667.529,7	12.373
6	536.343,602 667.530,163	7	536.344,363 667.542,856	12.716
8	536.345,559 667.560,974	9	536.347,043 667.591,295	30.357
10	536.346,983 667.606,175	11	536.347,209 667.609,401	3.234

Punct început	X / Y	Punct sfârșit	X / Y	Lungime segment (** (m)
11	536.347,209 667.609,401	12	536.346,983 667.618,045	8.647
13	536.347,173 667.628,178	14	536.345,675 667.640,159	12.074
15	536.341,327 667.649,747	16	536.336,064 667.646,038	6.439
17	536.329,687 667.641,988	18	536.317,813 667.627,917	18.412
19	536.305,555 667.617,464	20	536.299,971 667.613,206	7.022
21	536.292,17 667.606,537	22	536.285,361 667.599,145	10.05
23	536.276,889 667.591,422	24	536.266,528 667.581,875	14.089
25	536.253,098 667.571,025	26	536.240,831 667.561,013	15.834
27	536.237,416 667.552,038	28	536.251,806 667.544,38	16.301
29	536.271,668 667.539,354	1	536.287,76 667.535,193	16.621

Punct început	X / Y	Punct sfârșit	X / Y	Lungime segment (** (m)
12	536.346,983 667.618,045	13	536.347,173 667.628,178	10.135
14	536.345,675 667.640,159	15	536.341,327 667.649,747	10.528
16	536.336,064 667.646,038	17	536.329,687 667.641,988	7.554
18	536.317,813 667.627,917	19	536.305,555 667.617,464	16.11
20	536.299,971 667.613,206	21	536.292,17 667.606,537	10.263
22	536.285,361 667.599,145	23	536.276,889 667.591,422	11.464
24	536.266,528 667.581,875	25	536.253,098 667.571,025	17.265
26	536.240,831 667.561,013	27	536.237,416 667.552,038	9.603
28	536.251,806 667.544,38	29	536.271,668 667.539,354	20.488

** Lungimile segmentelor sunt determinate în planul de proiecție Stereo 70 și sunt rotunjite la 1 milimetru.

*** Distanța dintre puncte este formată din segmente cumulate ce sunt mai mici decât valoarea 1 milimetru.

**DATE DESPRE IMOBILUL NR. 1074**

Oficiul de Cadastru și Publicitate Imobiliară SUCEAVA
 Biroul de Cadastru și Publicitate Imobiliară Campulung Moldovenesc

A. Partea I. Descrierea imobilului

TEREN Extravilan

Adresa: Jud. Suceava, Loc numit Obcina

Nr. Crt	Nr cadastral Nr. topografic	Suprafața* (mp)	Observații / Referințe
A1	33865	46.723	Sector cadastral:56 Teren neimprejmuit; CF 33865, nr. top. 2029

B. Partea II. Proprietari și acte

Inscrieri privitoare la dreptul de proprietate și alte drepturi reale	Referințe
1074 / 30/10/2022	
Act Normativ nr. Lege nr. 7, din 13/03/1996 emis de Parlamentul României;	
B1	A1
Intabulare, drept de PROPRIETATE, dobandit prin Lege, cota actuala 1/1 1) NEIDENTIFICAT NEIDENTIFICAT	
Act Administrativ nr. Adeverință nr. 452, din 24/10/2022 emis de Primăria Comunei Pojorâta;	
B2	A1
Se notează posesia faptică în favoarea lui 1) BURDUHOS DINU-EUGEN	

C. Partea III. SARCINI .

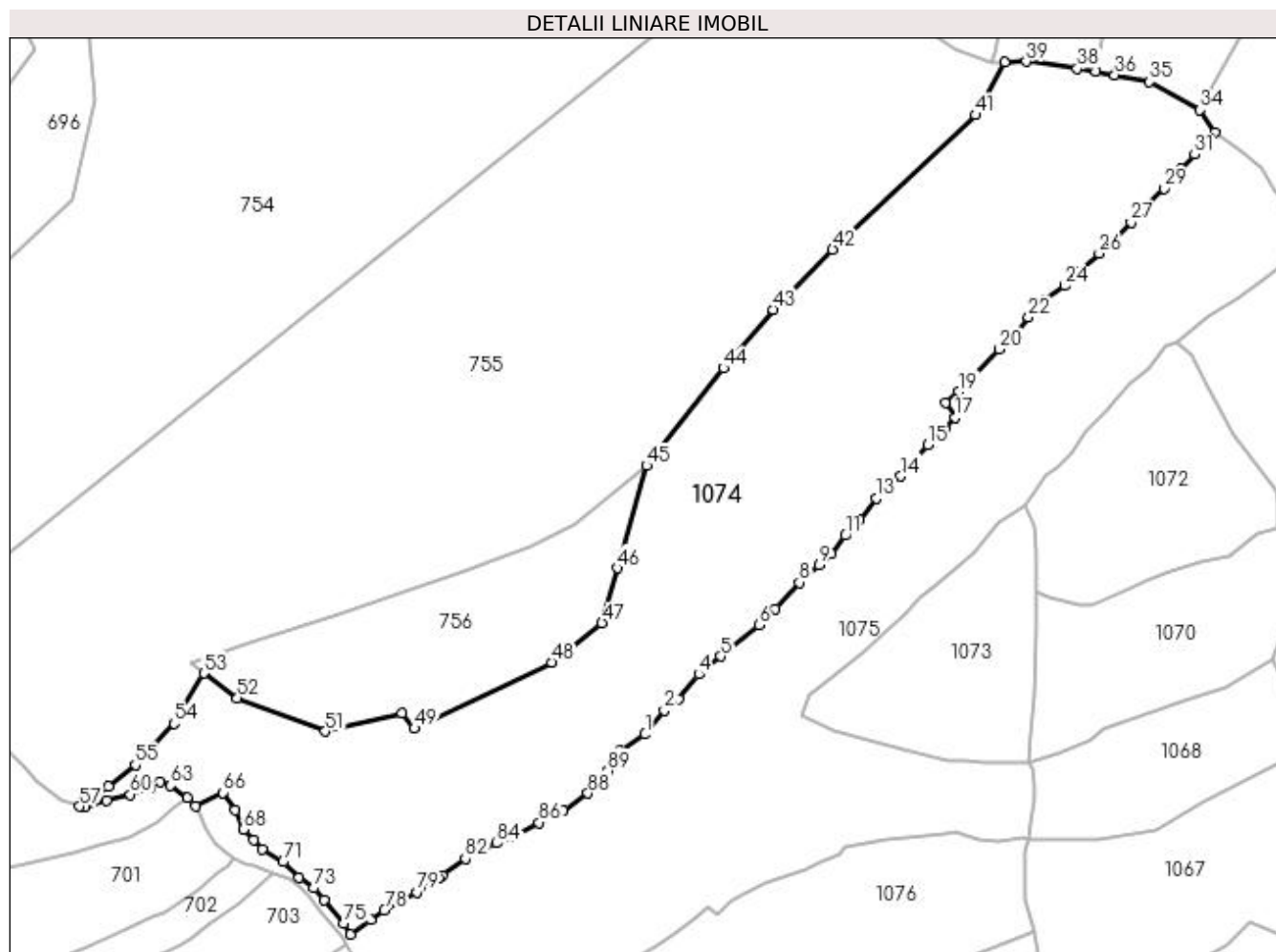
Inscrieri privind dezmembramintele dreptului de proprietate, drepturi reale de garanție și sarcini	Referințe
NU SUNT	

Anexa Nr. 1 La Partea I

Teren

Nr cadastral	Suprafața (mp)*	Observații / Referințe
33865	46.723	CF 33865, nr. topo. 2029

* Suprafața este determinată în planul de proiecție Stereo 70.



Date referitoare la teren

Crt	Categorie folosință	Intra vilan	Suprafața (mp)	Tarla	Parcelă	Nr. topo	Observații / Referințe
1	pasune	NU	46.723	-	-	-	

Lungime Segmente

1) Valorile lungimilor segmentelor sunt obținute din proiecție în plan.

Punct început	X / Y	Punct sfârșit	X / Y	Lungime segment	Punct început	X / Y	Punct sfârșit	X / Y	Lungime segment	Punct început	X / Y	Punct sfârșit	X / Y	Lungime segment
1	536.164,152 667.542,958	2	536.173,18 667.554,035	14.29	2	536.173,18 667.554,035	3	536.179,892 667.559,335	8.552	3	536.179,892 667.559,335	4	536.189,151 667.571,001	14.89
4	536.189,151 667.571,001	5	536.199,374 667.579,339	13.19	5	536.199,374 667.579,339	6	536.217,275 667.593,876	23.06	6	536.217,275 667.593,876	7	536.224,919 667.601,607	10.87
7	536.224,919 667.601,607	8	536.236,092 667.613,83	16.56	8	536.236,092 667.613,83	9	536.245,426 667.622,126	12.48	9	536.245,426 667.622,126	10	536.251,042 667.627,227	7.587
10	536.251,042 667.627,227	11	536.257,623 667.635,805	10.81	11	536.257,623 667.635,805	12	536.264,325 667.642,946	9.793	12	536.264,325 667.642,946	13	536.271,974 667.653,069	12.68
13	536.271,974 667.653,069	14	536.283,726 667.663,414	15.65	14	536.283,726 667.663,414	15	536.296,259 667.678,015	19.24	15	536.296,259 667.678,015	16	536.304,092 667.685,665	10.94
16	536.304,092 667.685,665	17	536.309,058 667.690,855	7.183	17	536.309,058 667.690,855	18	536.304,525 667.697,638	8.158	18	536.304,525 667.697,638	19	536.310,688 667.702,809	8.045

Punct început	X / Y	Punct sfârșit	X / Y	Lungime segment	Punct început	X / Y	Punct sfârșit	X / Y	Lungime segment	Punct început	X / Y	Punct sfârșit	X / Y	Lungime segment
19	536.310,688 667.702,809	20	536.329,692 667.722,764	27.556	20	536.329,692 667.722,764	21	536.334,981 667.727,577	7.151	21	536.334,981 667.727,577	22	536.343,17 667.737,667	12.995
22	536.343,17 667.737,667	23	536.351,484 667.746,06	11.814	23	536.351,484 667.746,06	24	536.360,142 667.752,369	10.713	24	536.360,142 667.752,369	25	536.367,202 667.759,1	9.754
25	536.367,202 667.759,1	26	536.376,285 667.767,423	12.32	26	536.376,285 667.767,423	27	536.391,102 667.781,924	20.732	27	536.391,102 667.781,924	28	536.396,95 667.788,158	8.548
28	536.396,95 667.788,158	29	536.406,621 667.797,789	13.649	29	536.406,621 667.797,789	30	536.414,66 667.806,801	12.076	30	536.414,66 667.806,801	31	536.420,87 667.813,64	9.238
31	536.420,87 667.813,64	32	536.428,24 667.821,162	10.531	32	536.428,24 667.821,162	33	536.430,102 667.823,931	3.337	33	536.430,102 667.823,931	34	536.423,326 667.834,551	12.598
34	536.423,326 667.834,551	35	536.399,677 667.847,554	26.988	35	536.399,677 667.847,554	36	536.383,481 667.850,728	16.504	36	536.383,481 667.850,728	37	536.374,703 667.852,251	8.909
37	536.374,703 667.852,251	38	536.365,947 667.853,771	8.887	38	536.365,947 667.853,771	39	536.342,06 667.857,051	24.111	39	536.342,06 667.857,051	40	536.332,051 667.856,547	10.022
40	536.332,051 667.856,547	41	536.318,344 667.832,144	27.989	41	536.318,344 667.832,144	42	536.251,678 667.769,365	91.573	42	536.251,678 667.769,365	43	536.223,878 667.741,207	39.569
43	536.223,878 667.741,207	44	536.200,627 667.713,967	35.814	44	536.200,627 667.713,967	45	536.164,682 667.668,418	58.024	45	536.164,682 667.668,418	46	536.151,211 667.620,569	49.709
46	536.151,211 667.620,569	47	536.144,016 667.595,011	26.551	47	536.144,016 667.595,011	48	536.120,433 667.576,617	29.908	48	536.120,433 667.576,617	49	536.056,362 667.545,65	71.162
49	536.056,362 667.545,65	50	536.050,576 667.552,897	9.273	50	536.050,576 667.552,897	51	536.014,754 667.544,239	36.853	51	536.014,754 667.544,239	52	535.973,645 667.559,965	44.014
52	535.973,645 667.559,965	53	535.957,948 667.571,407	19.425	53	535.957,948 667.571,407	54	535.944,174 667.547,991	27.167	54	535.944,174 667.547,991	55	535.926,003 667.528,682	26.515
55	535.926,003 667.528,682	56	535.913,58 667.518,665	15.958	56	535.913,58 667.518,665	57	535.900,009 667.509,33	16.472	57	535.900,009 667.509,33	58	535.902,353 667.509,174	2.349
58	535.902,353 667.509,174	59	535.912,559 667.512,022	10.596	59	535.912,559 667.512,022	60	535.923,757 667.514,792	11.536	60	535.923,757 667.514,792	61	535.933,175 667.518,39	10.082
61	535.933,175 667.518,39	62	535.937,558 667.520,977	5.09	62	535.937,558 667.520,977	63	535.942,549 667.519,103	5.331	63	535.942,549 667.519,103	64	535.950,403 667.513,253	9.793
64	535.950,403 667.513,253	65	535.954,093 667.509,595	5.196	65	535.954,093 667.509,595	66	535.966,872 667.515,726	14.174	66	535.966,872 667.515,726	67	535.972,697 667.507,619	9.983
67	535.972,697 667.507,619	68	535.976,525 667.498,603	9.795	68	535.976,525 667.498,603	69	535.981,213 667.493,693	6.789	69	535.981,213 667.493,693	70	535.985,127 667.489,386	5.82
70	535.985,127 667.489,386	71	535.995,118 667.483,441	11.626	71	535.995,118 667.483,441	72	536.002,562 667.476,169	10.406	72	536.002,562 667.476,169	73	536.009,216 667.471,188	8.312
73	536.009,216 667.471,188	74	536.014,092 667.465,414	7.557	74	536.014,092 667.465,414	75	536.023,438 667.454,692	14.224	75	536.023,438 667.454,692	76	536.026,442 667.449,554	5.952
76	536.026,442 667.449,554	77	536.035,871 667.456,197	11.534	77	536.035,871 667.456,197	78	536.042,27 667.460,877	7.928	78	536.042,27 667.460,877	79	536.057,46 667.469,32	17.379
79	536.057,46 667.469,32	80	536.067,418 667.475,788	11.874	80	536.067,418 667.475,788	81	536.069,497 667.477,027	2.42	81	536.069,497 667.477,027	82	536.080,181 667.484,813	13.22
82	536.080,181 667.484,813	83	536.087,049 667.488,757	7.92	83	536.087,049 667.488,757	84	536.094,948 667.492,115	8.583	84	536.094,948 667.492,115	85	536.103,708 667.495,2	9.287
85	536.103,708 667.495,2	86	536.114,582 667.501,71	12.674	86	536.114,582 667.501,71	87	536.125,773 667.507,383	12.547	87	536.125,773 667.507,383	88	536.137,46 667.515,46	14.206
88	536.137,46 667.515,46	89	536.146,831 667.525,969	14.08	89	536.146,831 667.525,969	90	536.152,275 667.535,071	10.606	90	536.152,275 667.535,071	1	536.164,152 667.542,958	14.257

** Lungimile segmentelor sunt determinate în planul de proiecție Stereo 70 și sunt rotunjite la 1 milimetru.

*** Distanța dintre puncte este formată din segmente cumulate ce sunt mai mici decât valoarea 1 milimetru.

**DATE DESPRE IMOBILUL NR. 1075**

Oficiul de Cadastru și Publicitate Imobiliară SUCEAVA
Biroul de Cadastru și Publicitate Imobiliară Campulung Moldovenesc

A. Partea I. Descrierea imobilului

TEREN Extravilan

Adresa: Jud. Suceava, Loc numit Obcina

Nr. Crt	Nr cadastral Nr. topografic	Suprafața* (mp)	Observații / Referințe
A1	34223	42.917	Sector cadastral:56 Teren neimprejmuit; CF 34223, 34952, 35593, nr. top. 2028/2, 2030/1, parte din nr. top. 2030/2

B. Partea II. Proprietari și acte

Inscrieri privitoare la dreptul de proprietate și alte drepturi reale	Referințe
1075 / 30/10/2022	
Act Normativ nr. Lege nr. 7, din 13/03/1996 emis de Parlamentul României;	
B1	A1
Intabulare, drept de PROPRIETATE, dobandit prin Lege, cota actuala 1/1 1) NEIDENTIFICAT NEIDENTIFICAT	
Act Administrativ nr. Adeverință nr. 453, din 24/10/2022 emis de Primăria Comunei Pojorâta;	
B2	A1
Se notează posesia faptică în favoarea lui 1) RAIA DUMITRU	

C. Partea III. SARCINI .

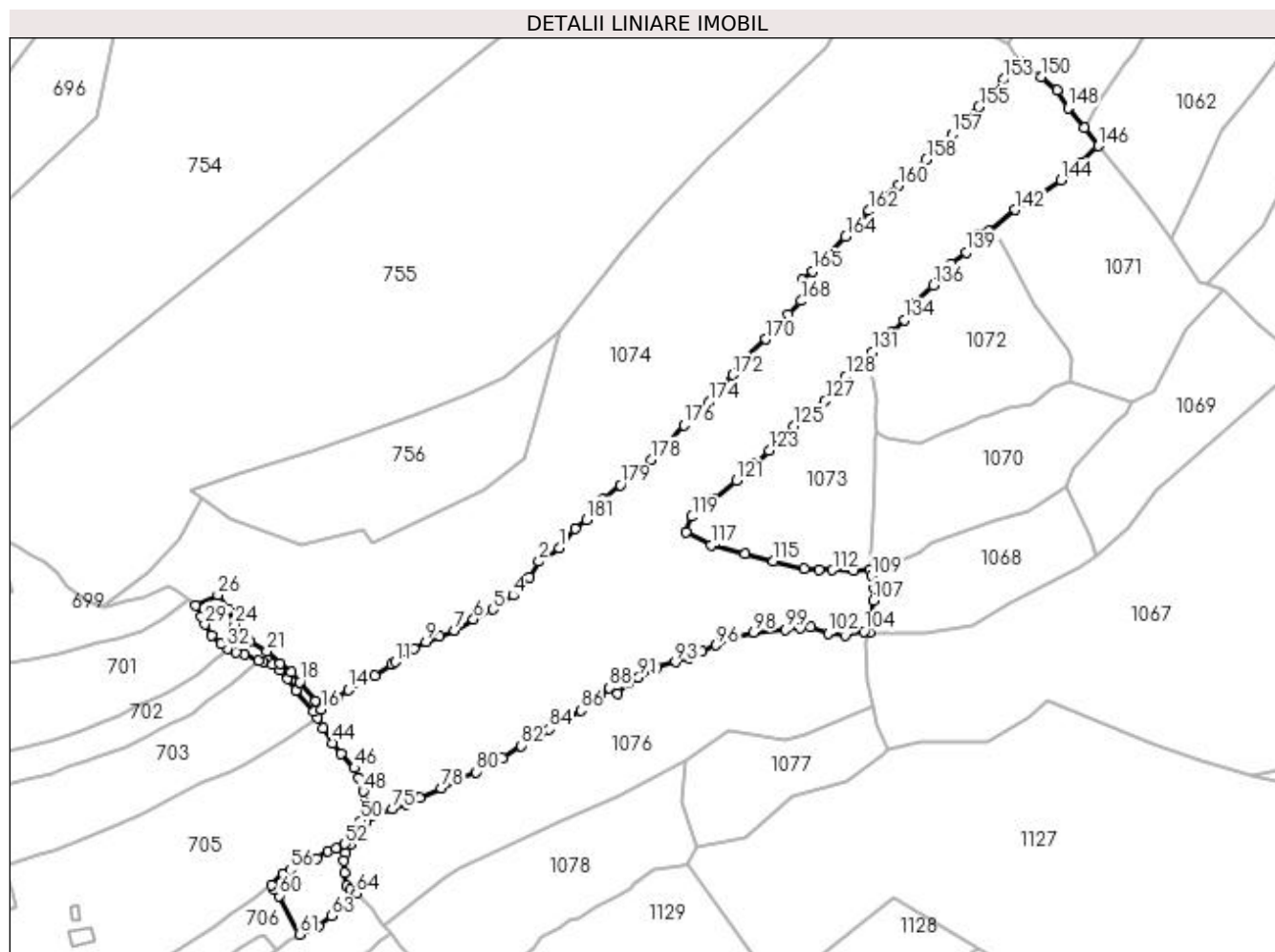
Inscrieri privind dezmembramintele dreptului de proprietate, drepturi reale de garanție și sarcini	Referințe
NU SUNT	

Anexa Nr. 1 La Partea I

Teren

Nr cadastral	Suprafața (mp)*	Observații / Referințe
34223	42.917	CF 34223, 34952, 35593, nr. top. 2028/2, 2030/1, parte din nr. top. 2030/2

* Suprafața este determinată în planul de proiecție Stereo 70.



Date referitoare la teren

Crt	Categorie folosință	Intra vilan	Suprafața (mp)	Tarla	Parcelă	Nr. topo	Observații / Referințe
1	pasune	NU	42.917	-	-	-	

Lungime Segmente

1) Valorile lungimilor segmentelor sunt obținute din proiecție în plan.

Punct început	X / Y	Punct sfârșit	X / Y	Lungime segment
1	536.164,152 667.542,958	2	536.152,275 667.535,071	14.257
4	536.137,46 667.515,46	5	536.125,773 667.507,383	14.206
7	536.103,708 667.495,2	8	536.094,948 667.492,115	9.287
10	536.080,181 667.484,813	11	536.069,497 667.477,027	13.22
13	536.057,46 667.469,32	14	536.042,27 667.460,877	17.379
16	536.026,442 667.449,554	17	536.023,438 667.454,692	5.952
2	536.152,275 667.535,071	3	536.146,831 667.525,969	10.606
5	536.125,773 667.507,383	6	536.114,582 667.501,71	12.547
8	536.094,948 667.492,115	9	536.087,049 667.488,757	8.583
11	536.069,497 667.477,027	12	536.067,418 667.475,788	2.42
14	536.042,27 667.460,877	15	536.035,871 667.456,197	7.928
17	536.023,438 667.454,692	18	536.014,092 667.465,414	14.224
3	536.146,831 667.525,969	4	536.137,46 667.515,46	14.08
6	536.114,582 667.501,71	7	536.103,708 667.495,2	12.674
9	536.087,049 667.488,757	10	536.080,181 667.484,813	7.92
12	536.067,418 667.475,788	13	536.057,46 667.469,32	11.874
15	536.035,871 667.456,197	16	536.026,442 667.449,554	11.534
18	536.014,092 667.465,414	19	536.009,216 667.471,188	7.557

Punct început	X / Y	Punct sfârșit	X / Y	Lungime segment	Punct început	X / Y	Punct sfârșit	X / Y	Lungime segment	Punct început	X / Y	Punct sfârșit	X / Y	Lungime segment
19	536.009,216 667.471,188	20	536.002,562 667.476,169	8.312	20	536.002,562 667.476,169	21	535.995,118 667.483,441	10.406	21	535.995,118 667.483,441	22	535.985,127 667.489,386	11.626
22	535.985,127 667.489,386	23	535.981,213 667.493,693	5.82	23	535.981,213 667.493,693	24	535.976,525 667.498,603	6.789	24	535.976,525 667.498,603	25	535.972,697 667.507,619	9.795
25	535.972,697 667.507,619	26	535.966,872 667.515,726	9.983	26	535.966,872 667.515,726	27	535.954,093 667.509,595	14.174	27	535.954,093 667.509,595	28	535.957,269 667.503,195	7.145
28	535.957,269 667.503,195	29	535.959,187 667.498,762	4.83	29	535.959,187 667.498,762	30	535.963,403 667.492,251	7.757	30	535.963,403 667.492,251	31	535.968,502 667.487,502	6.968
31	535.968,502 667.487,502	32	535.972,141 667.484,747	4.564	32	535.972,141 667.484,747	33	535.977,227 667.482,482	5.568	33	535.977,227 667.482,482	34	535.981,953 667.481,302	4.871
34	535.981,953 667.481,302	35	535.990,464 667.477,999	9.129	35	535.990,464 667.477,999	36	535.992,848 667.477,461	2.444	36	535.992,848 667.477,461	37	535.998,489 667.475,417	6.0
37	535.998,489 667.475,417	38	536.002,76 667.472,207	5.343	38	536.002,76 667.472,207	39	536.007,165 667.467,305	6.59	39	536.007,165 667.467,305	40	536.011,821 667.460,505	8.241
40	536.011,821 667.460,505	41	536.022,322 667.448,512	15.941	41	536.022,322 667.448,512	42	536.024,46 667.444,768	4.311	42	536.024,46 667.444,768	43	536.027,864 667.438,971	6.723
43	536.027,864 667.438,971	44	536.033,158 667.430,161	10.278	44	536.033,158 667.430,161	45	536.038,231 667.424,056	7.938	45	536.038,231 667.424,056	46	536.045,733 667.415,707	11.224
46	536.045,733 667.415,707	47	536.048,229 667.410,073	6.162	47	536.048,229 667.410,073	48	536.050,821 667.402,242	8.249	48	536.050,821 667.402,242	49	536.051,913 667.396,03	6.307
49	536.051,913 667.396,03	50	536.049,158 667.385,318	11.061	50	536.049,158 667.385,318	51	536.046,503 667.375,649	10.027	51	536.046,503 667.375,649	52	536.040,322 667.371,805	7.279
52	536.040,322 667.371,805	53	536.035,13 667.369,512	5.676	53	536.035,13 667.369,512	54	536.030,538 667.367,898	4.867	54	536.030,538 667.367,898	55	536.024,136 667.363,596	7.713
55	536.024,136 667.363,596	56	536.008,674 667.356,883	16.856	56	536.008,674 667.356,883	57	536.004,5 667.354,699	4.711	57	536.004,5 667.354,699	58	535.997,611 667.348,225	9.454
58	535.997,611 667.348,225	59	535.999,497 667.345,254	3.519	59	535.999,497 667.345,254	60	536.002,311 667.341,936	4.351	60	536.002,311 667.341,936	61	536.013,879 667.319,683	25.08
61	536.013,879 667.319,683	62	536.024,854 667.324,527	11.996	62	536.024,854 667.324,527	63	536.032,635 667.330,265	9.668	63	536.032,635 667.330,265	64	536.046,922 667.343,533	19.498
64	536.046,922 667.343,533	65	536.043,254 667.345,441	4.135	65	536.043,254 667.345,441	66	536.041,194 667.347,865	3.181	66	536.041,194 667.347,865	67	536.039,914 667.355,454	7.696
67	536.039,914 667.355,454	68	536.039,756 667.362,182	6.73	68	536.039,756 667.362,182	69	536.040,909 667.366,472	4.442	69	536.040,909 667.366,472	70	536.043,204 667.371,517	5.542
70	536.043,204 667.371,517	71	536.049,745 667.376,129	8.003	71	536.049,745 667.376,129	72	536.050,874 667.379,744	3.787	72	536.050,874 667.379,744	73	536.052,678 667.384,762	5.332
73	536.052,678 667.384,762	74	536.056,485 667.388,516	5.347	74	536.056,485 667.388,516	75	536.067,569 667.392,022	11.625	75	536.067,569 667.392,022	76	536.075,666 667.395,054	8.646
76	536.075,666 667.395,054	77	536.083,395 667.398,498	8.462	77	536.083,395 667.398,498	78	536.095,821 667.404,088	13.625	78	536.095,821 667.404,088	79	536.106,37 667.409,616	11.91
79	536.106,37 667.409,616	80	536.116,209 667.413,507	10.58	80	536.116,209 667.413,507	81	536.131,303 667.421,543	17.1	81	536.131,303 667.421,543	82	536.142,015 667.428,664	12.863
82	536.142,015 667.428,664	83	536.153,118 667.434,911	12.74	83	536.153,118 667.434,911	84	536.158,516 667.438,218	6.33	84	536.158,516 667.438,218	85	536.168,995 667.443,69	11.822
85	536.168,995 667.443,69	86	536.176,627 667.449,103	9.357	86	536.176,627 667.449,103	87	536.187,378 667.456,728	13.18	87	536.187,378 667.456,728	88	536.193,137 667.462,158	7.915
88	536.193,137 667.462,158	89	536.197,731 667.458,912	5.625	89	536.197,731 667.458,912	90	536.204,011 667.464,521	8.42	90	536.204,011 667.464,521	91	536.209,988 667.468,222	7.03
91	536.209,988 667.468,222	92	536.220,365 667.473,932	11.844	92	536.220,365 667.473,932	93	536.231,408 667.477,052	11.475	93	536.231,408 667.477,052	94	536.238,785 667.479,516	7.778
94	536.238,785 667.479,516	95	536.246,341 667.483,291	8.447	95	536.246,341 667.483,291	96	536.254,678 667.486,851	9.065	96	536.254,678 667.486,851	97	536.257,443 667.489,933	4.141
97	536.257,443 667.489,933	98	536.276,436 667.494,173	19.461	98	536.276,436 667.494,173	99	536.294,875 667.495,577	18.492	99	536.294,875 667.495,577	100	536.303,563 667.496,868	8.783
100	536.303,563 667.496,868	101	536.309,346 667.497,151	5.79	101	536.309,346 667.497,151	102	536.319,529 667.493,723	10.745	102	536.319,529 667.493,723	103	536.329,379 667.492,584	9.916
103	536.329,379 667.492,584	104	536.340,46 667.494,836	11.308	104	536.340,46 667.494,836	105	536.343,483 667.493,964	3.146	105	536.343,483 667.493,964	106	536.344,357 667.502,179	8.261
106	536.344,357 667.502,179	107	536.345,633 667.512,608	10.507	107	536.345,633 667.512,608	108	536.346,338 667.519,372	6.801	108	536.346,338 667.519,372	109	536.344,76 667.526,825	7.618
109	536.344,76 667.526,825	110	536.343,602 667.530,163	3.533	110	536.343,602 667.530,163	111	536.334,558 667.529,7	9.056	111	536.334,558 667.529,7	112	536.322,194 667.530,16	12.373
112	536.322,194 667.530,16	113	536.314,194 667.530,267	8.001	113	536.314,194 667.530,267	114	536.305,821 667.530,956	8.401	114	536.305,821 667.530,956	115	536.287,76 667.535,193	18.551
115	536.287,76 667.535,193	116	536.271,668 667.539,354	16.621	116	536.271,668 667.539,354	117	536.251,806 667.544,38	20.488	117	536.251,806 667.544,38	118	536.237,416 667.552,038	16.301

Punct început	X / Y	Punct sfârșit	X / Y	Lungime segment	Punct început	X / Y	Punct sfârșit	X / Y	Lungime segment	Punct început	X / Y	Punct sfârșit	X / Y	Lungime segment
118	536.237,416 667.552,038	119	536.240,831 667.561,013	9.603	119	536.240,831 667.561,013	120	536.253,098 667.571,025	15.834	120	536.253,098 667.571,025	121	536.266,528 667.581,875	17.265
121	536.266,528 667.581,875	122	536.276,889 667.591,422	14.089	122	536.276,889 667.591,422	123	536.285,361 667.599,145	11.464	123	536.285,361 667.599,145	124	536.292,17 667.606,537	10.05
124	536.292,17 667.606,537	125	536.299,971 667.613,206	10.263	125	536.299,971 667.613,206	126	536.305,555 667.617,464	7.022	126	536.305,555 667.617,464	127	536.317,813 667.627,917	16.11
127	536.317,813 667.627,917	128	536.329,687 667.641,988	18.412	128	536.329,687 667.641,988	129	536.336,064 667.646,038	7.554	129	536.336,064 667.646,038	130	536.341,327 667.649,747	6.439
130	536.341,327 667.649,747	131	536.345,496 667.656,251	7.725	131	536.345,496 667.656,251	132	536.350,767 667.663,385	8.87	132	536.350,767 667.663,385	133	536.356,087 667.667,519	6.737
133	536.356,087 667.667,519	134	536.363,829 667.674,561	10.466	134	536.363,829 667.674,561	135	536.369,755 667.684,079	11.212	135	536.369,755 667.684,079	136	536.380,491 667.694,774	15.154
136	536.380,491 667.694,774	137	536.384,013 667.698,834	5.375	137	536.384,013 667.698,834	138	536.390,585 667.707,122	10.577	138	536.390,585 667.707,122	139	536.399,59 667.713,796	11.209
139	536.399,59 667.713,796	140	536.407,253 667.723,828	12.624	140	536.407,253 667.723,828	141	536.412,677 667.725,757	5.757	141	536.412,677 667.725,757	142	536.427,455 667.738,314	19.392
142	536.427,455 667.738,314	143	536.440,561 667.746,064	15.226	143	536.440,561 667.746,064	144	536.454,045 667.755,516	16.467	144	536.454,045 667.755,516	145	536.465,839 667.765,669	15.562
145	536.465,839 667.765,669	146	536.475,718 667.775,217	13.739	146	536.475,718 667.775,217	147	536.467,728 667.785,677	13.163	147	536.467,728 667.785,677	148	536.458,261 667.797,19	14.905
148	536.458,261 667.797,19	149	536.452,034 667.807,552	12.089	149	536.452,034 667.807,552	150	536.442,573 667.815,019	12.053	150	536.442,573 667.815,019	151	536.430,102 667.823,931	15.328
151	536.430,102 667.823,931	152	536.428,24 667.821,162	3.337	152	536.428,24 667.821,162	153	536.420,87 667.813,64	10.531	153	536.420,87 667.813,64	154	536.414,66 667.806,801	9.238
154	536.414,66 667.806,801	155	536.406,621 667.797,789	12.076	155	536.406,621 667.797,789	156	536.396,95 667.788,158	13.649	156	536.396,95 667.788,158	157	536.391,102 667.781,924	8.548
157	536.391,102 667.781,924	158	536.376,285 667.767,423	20.732	158	536.376,285 667.767,423	159	536.367,202 667.759,1	12.32	159	536.367,202 667.759,1	160	536.360,142 667.752,369	9.754
160	536.360,142 667.752,369	161	536.351,484 667.746,06	10.713	161	536.351,484 667.746,06	162	536.343,17 667.737,667	11.814	162	536.343,17 667.737,667	163	536.334,981 667.727,577	12.995
163	536.334,981 667.727,577	164	536.329,692 667.722,764	7.151	164	536.329,692 667.722,764	165	536.310,688 667.702,809	27.556	165	536.310,688 667.702,809	166	536.304,525 667.697,638	8.045
166	536.304,525 667.697,638	167	536.309,058 667.690,855	8.158	167	536.309,058 667.690,855	168	536.304,092 667.685,665	7.183	168	536.304,092 667.685,665	169	536.296,259 667.678,015	10.949
169	536.296,259 667.678,015	170	536.283,726 667.663,414	19.242	170	536.283,726 667.663,414	171	536.271,974 667.653,069	15.657	171	536.271,974 667.653,069	172	536.264,325 667.642,946	12.688
172	536.264,325 667.642,946	173	536.257,623 667.635,805	9.793	173	536.257,623 667.635,805	174	536.251,042 667.627,227	10.812	174	536.251,042 667.627,227	175	536.245,426 667.622,126	7.587
175	536.245,426 667.622,126	176	536.236,092 667.613,83	12.488	176	536.236,092 667.613,83	177	536.224,919 667.601,607	16.56	177	536.224,919 667.601,607	178	536.217,275 667.593,876	10.872
178	536.217,275 667.593,876	179	536.199,374 667.579,339	23.06	179	536.199,374 667.579,339	180	536.189,151 667.571,001	13.192	180	536.189,151 667.571,001	181	536.179,892 667.559,335	14.894
181	536.179,892 667.559,335	182	536.173,18 667.554,035	8.552	182	536.173,18 667.554,035	1	536.164,152 667.542,958	14.29					

** Lungimile segmentelor sunt determinate în planul de proiecție Stereo 70 și sunt rotunjite la 1 milimetru.

*** Distanța dintre puncte este formată din segmente cumulate ce sunt mai mici decât valoarea 1 milimetru.

**DATE DESPRE IMOBILUL NR. 1076**

Oficiul de Cadastru și Publicitate Imobiliară SUCEAVA
Biroul de Cadastru și Publicitate Imobiliară Campulung Moldovenesc

A. Partea I. Descrierea imobilului

TEREN Extravilan

Adresa: Jud. Suceava, Loc numit Obcina

Nr. Crt	Nr cadastral Nr. topografic	Suprafața* (mp)	Observații / Referințe
A1	34222	16.941	Sector cadastral:56 Teren neimprejmuit; CF 34222, nr. top. 2026

B. Partea II. Proprietari și acte

Inscrieri privitoare la dreptul de proprietate și alte drepturi reale	Referințe
1076 / 30/10/2022	
Act Normativ nr. Lege nr. 7, din 13/03/1996 emis de Parlamentul României;	
B1	A1
Intabulare, drept de PROPRIETATE, dobandit prin Lege, cota actuala 1/1 1) NEIDENTIFICAT NEIDENTIFICAT	
Act Administrativ nr. Adeverință nr. 454, din 24/10/2022 emis de Primăria Comunei Pojorâta;	
B2	A1
Se notează posesia faptică în favoarea lui 1) RAIA VIRGINIA	

C. Partea III. SARCINI .

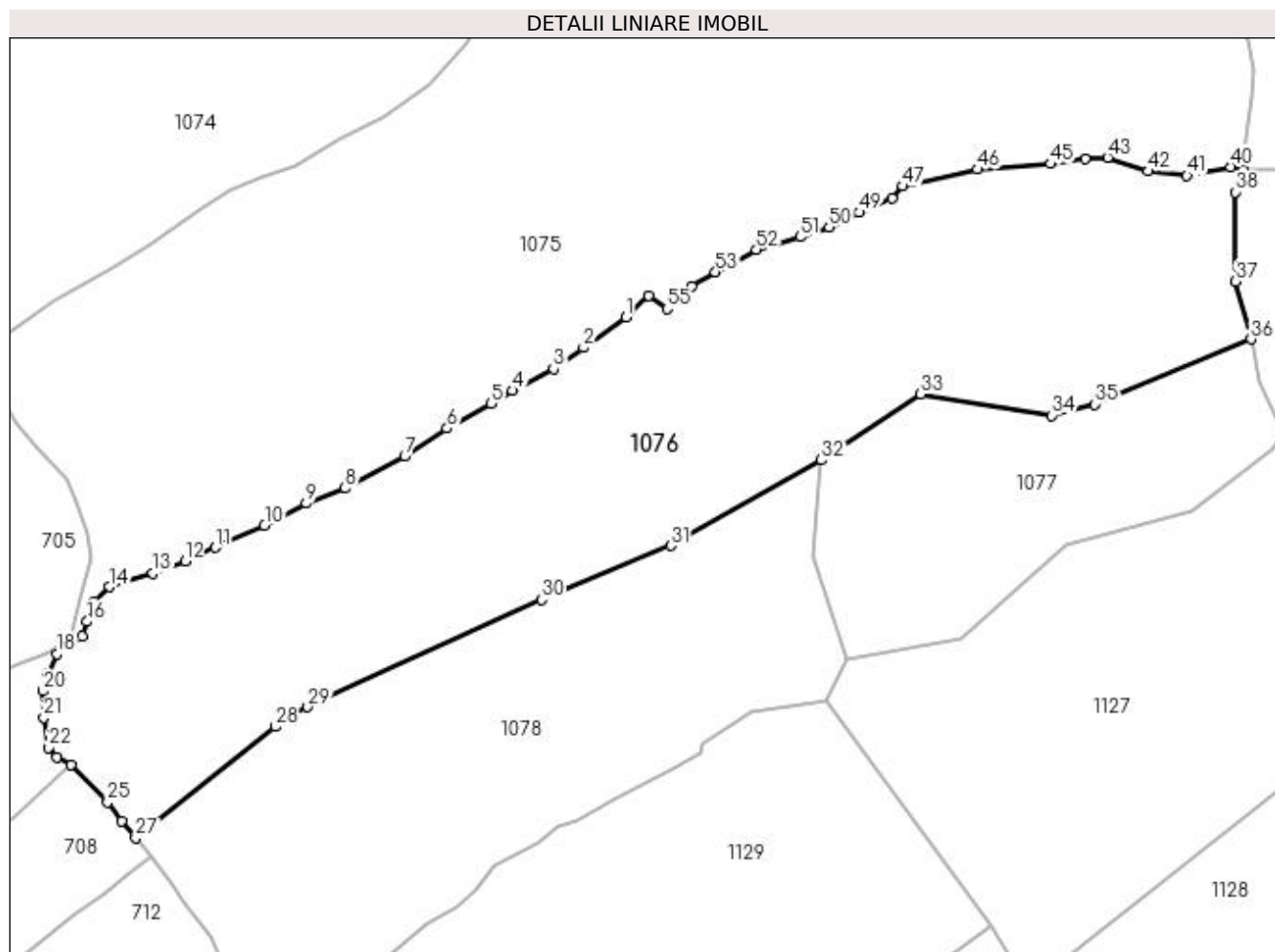
Inscrieri privind dezmembramintele dreptului de proprietate, drepturi reale de garanție și sarcini	Referințe
NU SUNT	

Anexa Nr. 1 La Partea I

Teren

Nr cadastral	Suprafața (mp)*	Observații / Referințe
34222	16.941	CF 34222, nr. top. 2026

* Suprafața este determinată în planul de proiecție Stereo 70.



Date referitoare la teren

Crt	Categorie folosință	Intra vilan	Suprafața (mp)	Tarla	Parcelă	Nr. topo	Observații / Referințe
1	faneata	NU	16.941	-	-	-	

Lungime Segmente

1) Valorile lungimilor segmentelor sunt obținute din proiecție în plan.

Punct început	X / Y	Punct sfârșit	X / Y	Lungime segment	Punct început	X / Y	Punct sfârșit	X / Y	Lungime segment	Punct început	X / Y	Punct sfârșit	X / Y	Lungime segment
1	536.187,378 667.456,728	2	536.176,627 667.449,103	13.18	2	536.176,627 667.449,103	3	536.168,995 667.443,69	9.357	3	536.168,995 667.443,69	4	536.158,516 667.438,218	11.822
4	536.158,516 667.438,218	5	536.153,118 667.434,911	6.33	5	536.153,118 667.434,911	6	536.142,015 667.428,664	12.74	6	536.142,015 667.428,664	7	536.131,303 667.421,543	12.863
7	536.131,303 667.421,543	8	536.116,209 667.413,507	17.1	8	536.116,209 667.413,507	9	536.106,37 667.409,616	10.58	9	536.106,37 667.409,616	10	536.095,821 667.404,088	11.91
10	536.095,821 667.404,088	11	536.083,395 667.398,498	13.625	11	536.083,395 667.398,498	12	536.075,666 667.395,054	8.462	12	536.075,666 667.395,054	13	536.067,569 667.392,022	8.646
13	536.067,569 667.392,022	14	536.056,485 667.388,516	11.625	14	536.056,485 667.388,516	15	536.052,678 667.384,762	5.347	15	536.052,678 667.384,762	16	536.050,874 667.379,744	5.332
16	536.050,874 667.379,744	17	536.049,745 667.376,129	3.787	17	536.049,745 667.376,129	18	536.043,204 667.371,517	8.003	18	536.043,204 667.371,517	19	536.040,909 667.366,472	5.542

Punct început	X / Y	Punct sfârșit	X / Y	Lungime segment	Punct început	X / Y	Punct sfârșit	X / Y	Lungime segment	Punct început	X / Y	Punct sfârșit	X / Y	Lungime segment
19	536.040,909 667.366,472	20	536.039,756 667.362,182	4.442	20	536.039,756 667.362,182	21	536.039,914 667.355,454	6.73	21	536.039,914 667.355,454	22	536.041,194 667.347,865	7.696
22	536.041,194 667.347,865	23	536.043,254 667.345,441	3.181	23	536.043,254 667.345,441	24	536.046,922 667.343,533	4.135	24	536.046,922 667.343,533	25	536.056,041 667.334,075	13.138
25	536.056,041 667.334,075	26	536.059,603 667.329,237	6.008	26	536.059,603 667.329,237	27	536.063,162 667.324,922	5.593	27	536.063,162 667.324,922	28	536.098,586 667.353,17	45.308
28	536.098,586 667.353,17	29	536.106,746 667.358,102	9.535	29	536.106,746 667.358,102	30	536.165,918 667.385,233	65.095	30	536.165,918 667.385,233	31	536.198,628 667.398,985	35.483
31	536.198,628 667.398,985	32	536.236,793 667.420,568	43.845	32	536.236,793 667.420,568	33	536.262,006 667.437,34	30.282	33	536.262,006 667.437,34	34	536.295,087 667.431,921	33.522
34	536.295,087 667.431,921	35	536.305,989 667.434,742	11.261	35	536.305,989 667.434,742	36	536.345,619 667.451,175	42.902	36	536.345,619 667.451,175	37	536.341,718 667.465,832	15.167
37	536.341,718 667.465,832	38	536.341,558 667.488,435	22.604	38	536.341,558 667.488,435	39	536.343,483 667.493,964	5.855	39	536.343,483 667.493,964	40	536.340,46 667.494,836	3.146
40	536.340,46 667.494,836	41	536.329,379 667.492,584	11.308	41	536.329,379 667.492,584	42	536.319,529 667.493,723	9.916	42	536.319,529 667.493,723	43	536.309,346 667.497,151	10.745
43	536.309,346 667.497,151	44	536.303,563 667.496,868	5.79	44	536.303,563 667.496,868	45	536.294,875 667.495,577	8.783	45	536.294,875 667.495,577	46	536.276,436 667.494,173	18.492
46	536.276,436 667.494,173	47	536.257,443 667.489,933	19.461	47	536.257,443 667.489,933	48	536.254,678 667.486,851	4.141	48	536.254,678 667.486,851	49	536.246,341 667.483,291	9.065
49	536.246,341 667.483,291	50	536.238,785 667.479,516	8.447	50	536.238,785 667.479,516	51	536.231,408 667.477,052	7.778	51	536.231,408 667.477,052	52	536.220,365 667.473,932	11.475
52	536.220,365 667.473,932	53	536.209,988 667.468,222	11.844	53	536.209,988 667.468,222	54	536.204,011 667.464,521	7.03	54	536.204,011 667.464,521	55	536.197,731 667.458,912	8.42
55	536.197,731 667.458,912	56	536.193,137 667.462,158	5.625	56	536.193,137 667.462,158	1	536.187,378 667.456,728	7.915					

** Lungimile segmentelor sunt determinate în planul de proiecție Stereo 70 și sunt rotunjite la 1 milimetru.

*** Distanța dintre puncte este formată din segmente cumulate ce sunt mai mici decât valoarea 1 milimetru.

**DATE DESPRE IMOBILUL NR. 1077**

Oficiul de Cadastru și Publicitate Imobiliară SUCEAVA
Biroul de Cadastru și Publicitate Imobiliară Campulung Moldovenesc

A. Partea I. Descrierea imobilului

TEREN Extravilan

Adresa: Jud. Suceava, Loc numit Obcina

Nr. Crt	Nr cadastral Nr. topografic	Suprafața* (mp)	Observații / Referințe
A1		5.038	Sector cadastral:56 Teren neimprejmut;

B. Partea II. Proprietari și acte

Inscrieri privitoare la dreptul de proprietate și alte drepturi reale		Referințe
1077 / 30/10/2022		
Act Normativ nr. Lege nr. 7, din 13/03/1996 emis de Parlamentul României;		
B1	Intabulare, drept de PROPRIETATE, dobândit prin Lege, cota actuala 1/1 1) NEIDENTIFICAT NEIDENTIFICAT	A1
Act Administrativ nr. Adeverință nr. 455, din 24/10/2022 emis de Primăria Comunei Pojorâta;		
B2	Se notează posesia faptică în favoarea lui 1) SABIN NICOLETA-ILARIA	A1

C. Partea III. SARCINI .

Inscrieri privind dezmembramintele dreptului de proprietate, drepturi reale de garanție și sarcini	Referințe
NU SUNT	

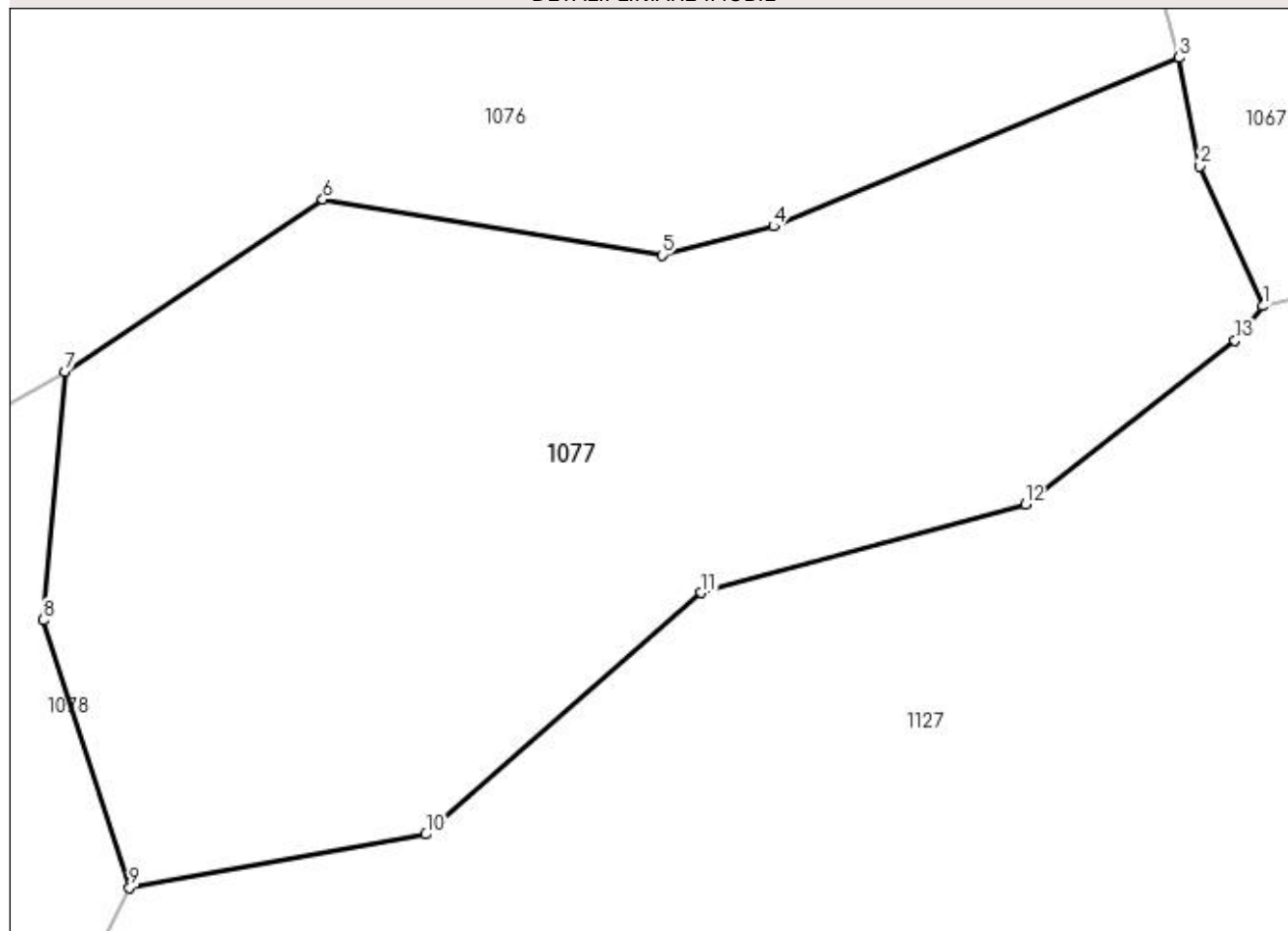
Anexa Nr. 1 La Partea I

Teren

Nr cadastral	Suprafața (mp)*	Observații / Referințe
	5.038	

* Suprafața este determinată în planul de proiecție Stereo 70.

DETALII LINIARE IMOBIL



Date referitoare la teren

Crt	Categorie folosință	Intravilan	Suprafața (mp)	Tarla	Parcelă	Nr. topo	Observații / Referințe
1	pasune	NU	5.038	-	-	-	

Lungime Segmente

1) Valorile lungimilor segmentelor sunt obținute din proiecție în plan.

Punct început	X / Y	Punct sfârșit	X / Y	Lungime segment (** (m)
1	536.353,773 667.426,95	2	536.347,623 667.440,601	14.972
2	536.347,623 667.440,601	3	536.345,619 667.451,175	10.762
3	536.345,619 667.451,175	4	536.305,989 667.434,742	42.902
4	536.305,989 667.434,742	5	536.295,087 667.431,921	11.261
5	536.295,087 667.431,921	6	536.262,006 667.437,34	33.522

Punct început	X / Y	Punct sfârșit	X / Y	Lungime segment (** (m)
6	536.262,006 667.437,34	7	536.236,793 667.420,568	30.282
7	536.236,793 667.420,568	8	536.234,738 667.396,304	24.351
8	536.234,738 667.396,304	9	536.243,135 667.370,196	27.425
9	536.243,135 667.370,196	10	536.272,062 667.375,411	29.393
10	536.272,062 667.375,411	11	536.298,966 667.398,976	35.765
11	536.298,966 667.398,976	12	536.330,566 667.407,612	32.759
12	536.330,566 667.407,612	13	536.351,046 667.423,58	25.969
13	536.351,046 667.423,58	1	536.353,773 667.426,95	4.335

** Lungimile segmentelor sunt determinate în planul de proiecție Stereo 70 și sunt rotunjite la 1 milimetru.

*** Distanța dintre puncte este formată din segmente cumulate ce sunt mai mici decât valoarea 1 milimetru.

**DATE DESPRE IMOBILUL NR. 1078**

Oficiul de Cadastru și Publicitate Imobiliară SUCEAVA
Biroul de Cadastru și Publicitate Imobiliară Campulung Moldovenesc

A. Partea I. Descrierea imobilului

TEREN Extravilan

Adresa: Jud. Suceava, Loc numit Obcina

Nr. Crt	Nr cadastral Nr. topografic	Suprafața* (mp)	Observații / Referințe
A1	34914	10.148	Sector cadastral:56 Teren neimprejmuit; Provenit din CF 34914, nr. cad. 34914

B. Partea II. Proprietari și acte

Inscrieri privitoare la dreptul de proprietate și alte drepturi reale		Referințe
1078 / 30/10/2022		
Act Administrativ nr. Legea nr. 7, din 13/03/1996 emis de Parlamentul României;		
B1	Intabulare, drept de PROPRIETATE, dobandit prin Lege, cota actuala 1/1 1) NEIDENTIFICAT NEIDENTIFICAT	A1
247 / 07/01/2021		
Act Notarial nr. 17, din 04/01/2021 emis de Notar public, Scraba Luminita Doru Paul (act administrativ nr anexa 1.39 proces verbal de vecinatate din 22.10.2020, emis de -;act administrativ nr 1 din 04.01.2021, emis de Primaria Comunei Pojorata;act administrativ nr 19- adeverință din 04.01.2021, emis de Primaria Comunei Pojorata);		
B2	Se notează posesia factică în favoarea lui 1) PORCILESCU GHEORGHE	A1

C. Partea III. SARCINI .

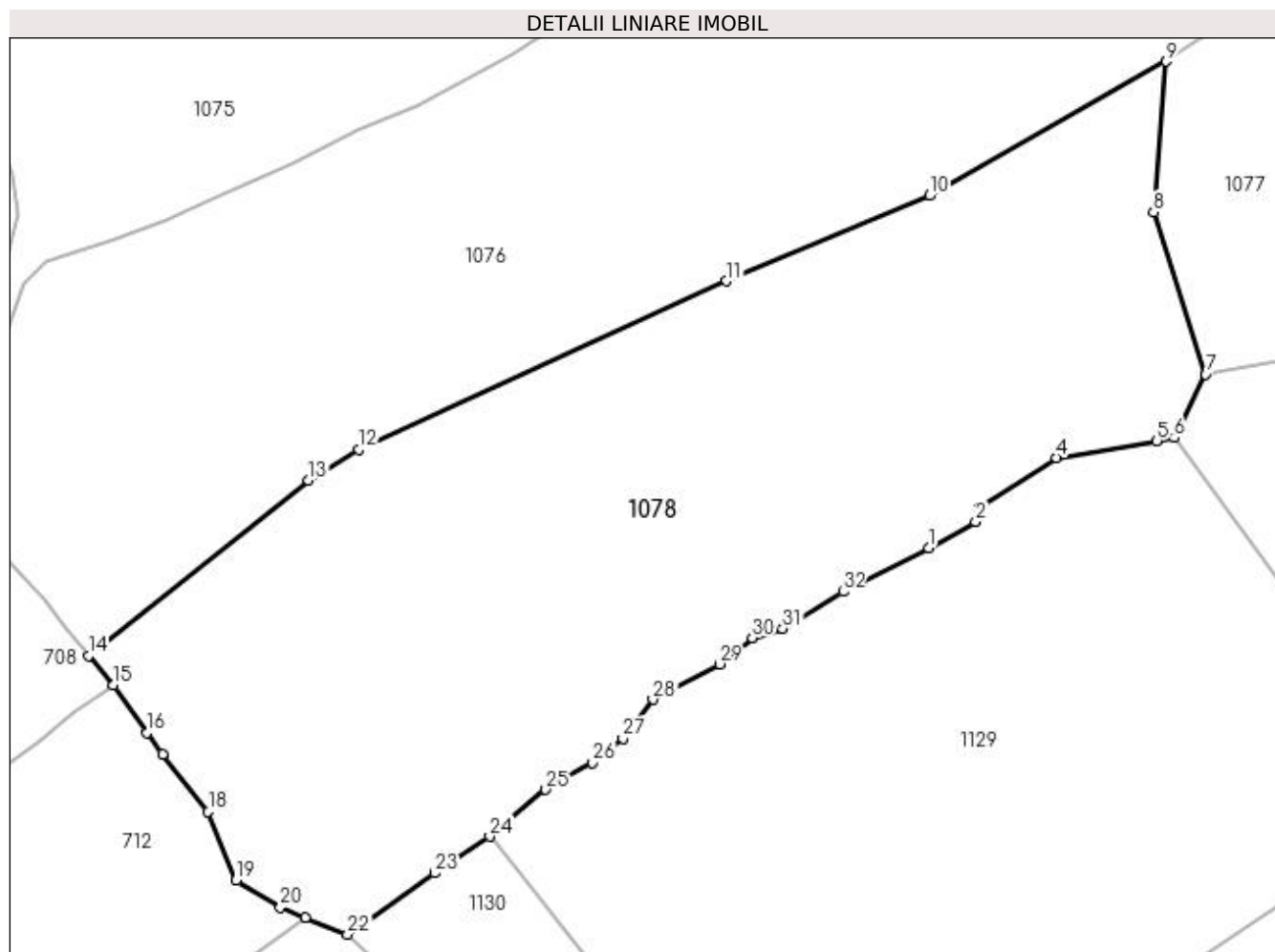
Inscrieri privind dezmembramintele dreptului de proprietate, drepturi reale de garanție și sarcini	Referințe
NU SUNT	

Anexa Nr. 1 La Partea I

Teren

Nr cadastral	Suprafața (mp)*	Observații / Referințe
34914	10.148	Provenit din CF 34914, nr. cad. 34914

* Suprafața este determinată în planul de proiecție Stereo 70.



Date referitoare la teren

Crt	Categorie folosință	Intra vilan	Suprafața (mp)	Tarla	Parcelă	Nr. topo	Observații / Referințe
1	pasune	NU	10.148	-	-	-	

Lungime Segmente

1) Valorile lungimilor segmentelor sunt obținute din proiecție în plan.

Punct început	X / Y	Punct sfârșit	X / Y	Lungime segment (** (m)
1	536.198,515 667.342,247	2	536.206,072 667.346,48	8.662
3	536.206,745 667.348,663	4	536.219,1 667.356,791	14.789
5	536.235,279 667.359,508	6	536.238,079 667.359,978	2.839
7	536.243,135 667.370,196	8	536.234,738 667.396,304	27.425
9	536.236,793 667.420,568	10	536.198,628 667.398,985	43.845

Punct început	X / Y	Punct sfârșit	X / Y	Lungime segment (** (m)
2	536.206,072 667.346,48	3	536.206,745 667.348,663	2.284
4	536.219,1 667.356,791	5	536.235,279 667.359,508	16.406
6	536.238,079 667.359,978	7	536.243,135 667.370,196	11.4
8	536.234,738 667.396,304	9	536.236,793 667.420,568	24.351
10	536.198,628 667.398,985	11	536.165,918 667.385,233	35.483

Punct început	X / Y	Punct sfârșit	X / Y	Lungime segment (** (m))	Punct început	X / Y	Punct sfârșit	X / Y	Lungime segment (** (m))
11	536.165,918 667.385,233	12	536.106,746 667.358,102	65.095	12	536.106,746 667.358,102	13	536.098,586 667.353,17	9.535
13	536.098,586 667.353,17	14	536.063,162 667.324,922	45.308	14	536.063,162 667.324,922	15	536.067,182 667.320,155	6.236
15	536.067,182 667.320,155	16	536.072,616 667.312,539	9.356	16	536.072,616 667.312,539	17	536.075,102 667.309,035	4.296
17	536.075,102 667.309,035	18	536.082,453 667.299,786	11.814	18	536.082,453 667.299,786	19	536.086,967 667.288,749	11.924
19	536.086,967 667.288,749	20	536.094,056 667.284,364	8.336	20	536.094,056 667.284,364	21	536.098,126 667.282,746	4.38
21	536.098,126 667.282,746	22	536.104,912 667.280,049	7.302	22	536.104,912 667.280,049	23	536.118,919 667.289,915	17.133
23	536.118,919 667.289,915	24	536.127,789 667.295,828	10.66	24	536.127,789 667.295,828	25	536.136,825 667.303,348	11.756
25	536.136,825 667.303,348	26	536.144,37 667.307,685	8.703	26	536.144,37 667.307,685	27	536.149,224 667.311,567	6.215
27	536.149,224 667.311,567	28	536.154,09 667.317,874	7.966	28	536.154,09 667.317,874	29	536.164,808 667.323,565	12.135
29	536.164,808 667.323,565	30	536.170,099 667.327,794	6.773	30	536.170,099 667.327,794	31	536.174,979 667.329,29	5.104
31	536.174,979 667.329,29	32	536.184,718 667.335,22	11.402	32	536.184,718 667.335,22	1	536.198,515 667.342,247	15.483

** Lungimile segmentelor sunt determinate în planul de proiecție Stereo 70 și sunt rotunjite la 1 milimetru.

*** Distanța dintre puncte este formată din segmente cumulate ce sunt mai mici decât valoarea 1 milimetru.

**DATE DESPRE IMOBILUL NR. 1079**

Oficiul de Cadastru și Publicitate Imobiliară SUCEAVA
Biroul de Cadastru și Publicitate Imobiliară Campulung Moldovenesc

A. Partea I. Descrierea imobilului

TEREN Intravilan

Adresa: Loc. Pojorâta, Jud. Suceava, Loc numit Obcina

Nr. Crt	Nr cadastral Nr. topografic	Suprafața* (mp)	Observații / Referințe
A1	32568	1.846	Sector cadastral:58 Teren neimprejmuit; CF 32568, nr. top. 2009/1

B. Partea II. Proprietari și acte

Inscrieri privitoare la dreptul de proprietate și alte drepturi reale		Referințe
1079 / 30/10/2022		
Act Normativ nr. Lege nr. 7, din 13/03/1996 emis de Parlamentul României;		
B1	Inscrierea provizorie, drept de PROPRIETATE, dobandit prin Lege, cota actuala 1/1 1) COMUNA POJORÂTA, CIF:4441425	A1

C. Partea III. SARCINI .

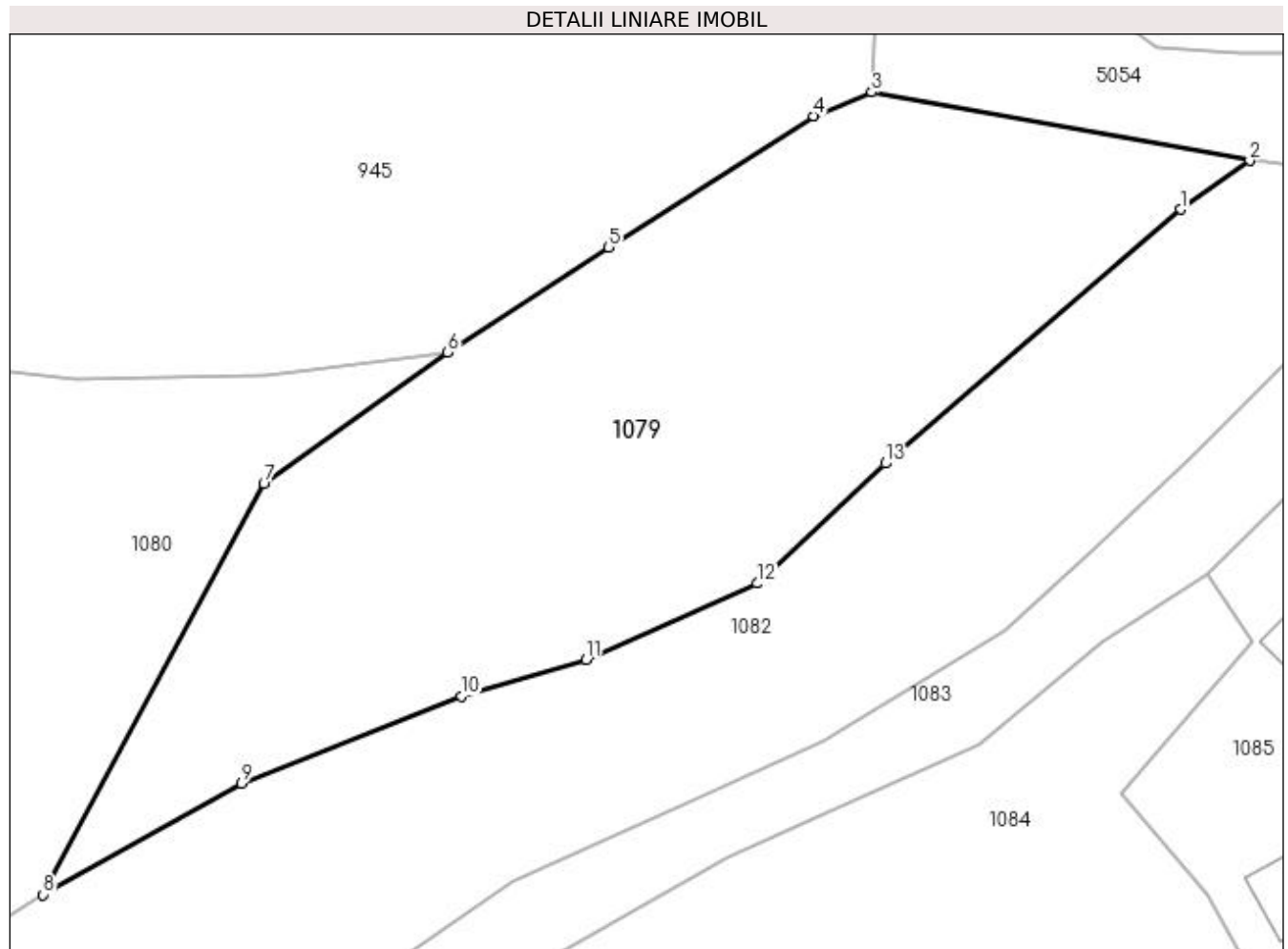
Inscrieri privind dezmembramintele dreptului de proprietate, drepturi reale de garanție și sarcini	Referințe
NU SUNT	

Anexa Nr. 1 La Partea I

Teren

Nr cadastral	Suprafața (mp)*	Observații / Referințe
32568	1.846	CF 32568, nr. topo. 2009/1

* Suprafața este determinată în planul de proiecție Stereo 70.



Date referitoare la teren

Crt	Categorie folosință	Intravilan	Suprafața (mp)	Tarla	Parcelă	Nr. topo	Observații / Referințe
1	pasune	DA	1.846	-	-	-	

Lungime Segmente

1) Valorile lungimilor segmentelor sunt obținute din proiecție în plan.

Punct început	X / Y	Punct sfârșit	X / Y	Lungime segment (** (m)
1	537.384,098 668.485,414	2	537.389,27 668.489,069	6.333
2	537.389,27 668.489,069	3	537.361,031 668.494,162	28.695
3	537.361,031 668.494,162	4	537.356,67 668.492,4	4.704
4	537.356,67 668.492,4	5	537.341,342 668.482,597	18.195
5	537.341,342 668.482,597	6	537.329,32 668.474,745	14.359

Punct început	X / Y	Punct sfârșit	X / Y	Lungime segment (** (m)
6	537.329,32 668.474,745	7	537.315,594 668.464,91	16.886
7	537.315,594 668.464,91	8	537.299,096 668.434,231	34.834
8	537.299,096 668.434,231	9	537.313,915 668.442,555	16.997
9	537.313,915 668.442,555	10	537.330,333 668.449,065	17.662
10	537.330,333 668.449,065	11	537.339,664 668.451,794	9.722
11	537.339,664 668.451,794	12	537.352,446 668.457,482	13.99
12	537.352,446 668.457,482	13	537.362,037 668.466,457	13.135
13	537.362,037 668.466,457	1	537.384,098 668.485,414	29.087

** Lungimile segmentelor sunt determinate în planul de proiecție Stereo 70 și sunt rotunjite la 1 milimetru.

*** Distanța dintre puncte este formată din segmente cumulate ce sunt mai mici decât valoarea 1 milimetru.

**DATE DESPRE IMOBILUL NR. 1080**

Oficiul de Cadastru și Publicitate Imobiliară SUCEAVA
Biroul de Cadastru și Publicitate Imobiliară Câmpulung Moldovenesc

A. Partea I. Descrierea imobilului

TEREN Necunoscut

Adresa: Loc. Pojorâta, Jud. Suceava, Loc numit Obcina

Nr. Crt	Nr cadastral Nr. topografic	Suprafața* (mp)	Observații / Referințe
A1	35492	4.313	Sector cadastral:58 Teren neimprejmuit; Provenit din CF 35492, nr. top. 2008/60

B. Partea II. Proprietari și acte

Inscrieri privitoare la dreptul de proprietate și alte drepturi reale		Referințe
1984 / 04/11/1998		
Hotarare Judecatoreasca nr. SENTINTA CIVILA nr. 1365, din 03/06/1993 emis de Judecătoria Câmpulung Moldovenesc;		
B1	Intabulare, drept de PROPRIETATE, dobandit prin Hotarare Judecatoreasca, cota actuala 1/1 1) FLOCEA RAVEICA, LIPSĂ CNP	A1

C. Partea III. SARCINI .

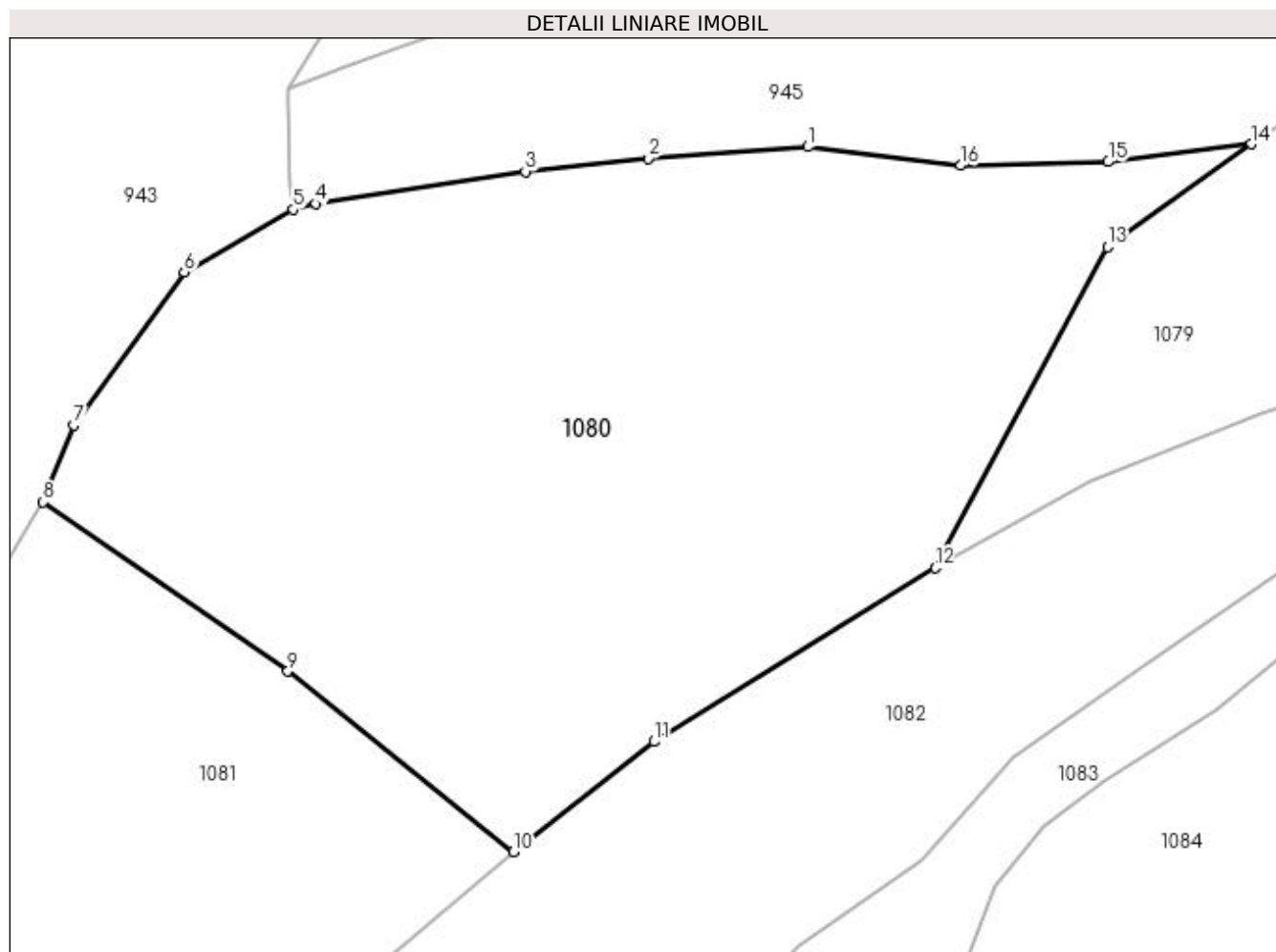
Inscrieri privind dezmembramintele dreptului de proprietate, drepturi reale de garanție și sarcini	Referințe
NU SUNT	

Anexa Nr. 1 La Partea I

Teren

Nr cadastral	Suprafața (mp)*	Observații / Referințe
35492	4.313	Provenit din CF 35492, nr. top. 2008/60

* Suprafața este determinată în planul de proiecție Stereo 70.



Date referitoare la teren

Crt	Categorie folosință	Intravilan	Suprafața (mp)	Tarla	Parcelă	Nr. topo	Observații / Referințe
1	pasune	DA	3.136	-	-	-	
2	pasune	NU	1.177	-	-	-	

Lungime Segmente

1) Valorile lungimilor segmentelor sunt obținute din proiecție în plan.

Punct început	X / Y	Punct sfârșit	X / Y	Lungime segment (** (m)
1	537.286,974 668.474,464	2	537.271,675 668.473,341	15.34
2	537.271,675 668.473,341	3	537.259,945 668.472,099	11.796
3	537.259,945 668.472,099	4	537.239,922 668.469,017	20.259
4	537.239,922 668.469,017	5	537.237,743 668.468,489	2.242

Punct început	X / Y	Punct sfârșit	X / Y	Lungime segment (** (m)
5	537.237,743 668.468,489	6	537.227,316 668.462,476	12.037
6	537.227,316 668.462,476	7	537.216,785 668.447,868	18.008
7	537.216,785 668.447,868	8	537.213,837 668.440,527	7.911
8	537.213,837 668.440,527	9	537.237,234 668.424,347	28.447
9	537.237,234 668.424,347	10	537.258,777 668.407,09	27.603
10	537.258,777 668.407,09	11	537.272,255 668.417,634	17.112
11	537.272,255 668.417,634	12	537.299,096 668.434,231	31.558
12	537.299,096 668.434,231	13	537.315,594 668.464,91	34.834
13	537.315,594 668.464,91	14	537.329,32 668.474,745	16.886
14	537.329,32 668.474,745	15	537.315,663 668.473,025	13.765
15	537.315,663 668.473,025	16	537.301,539 668.472,678	14.128
16	537.301,539 668.472,678	1	537.286,974 668.474,464	14.674

** Lungimile segmentelor sunt determinate în planul de proiecție Stereo 70 și sunt rotunjite la 1 milimetru.

*** Distanța dintre puncte este formată din segmente cumulate ce sunt mai mici decât valoarea 1 milimetru.

**DATE DESPRE IMOBILUL NR. 1081**

Oficiul de Cadastru și Publicitate Imobiliară SUCEAVA
Biroul de Cadastru și Publicitate Imobiliară Câmpulung Moldovenesc

A. Partea I. Descrierea imobilului

TEREN Extravilan

Adresa: Jud. Suceava, Loc numit Obcina

Nr. Crt	Nr cadastral Nr. topografic	Suprafața* (mp)	Observații / Referințe
A1	35520	5.957	Sector cadastral:58 Teren neimprejmuit; Provenit din CF 35520, nr. top. 2008/61

B. Partea II. Proprietari și acte

Inscrieri privitoare la dreptul de proprietate și alte drepturi reale	Referințe
1990 / 04/11/1998	
Hotarare Judecatoreasca nr. SENTINTA CIVILA nr. 1865, din 03/06/1993 emis de Judecătoria Câmpulung Moldovenesc;	
B1	Intabulare, drept de PROPRIETATE, dobandit prin Hotarare Judecatoreasca, cota actuala 1/1 1) BUGA RAVEICA, LIPSĂ CNP
	A1

C. Partea III. SARCINI .

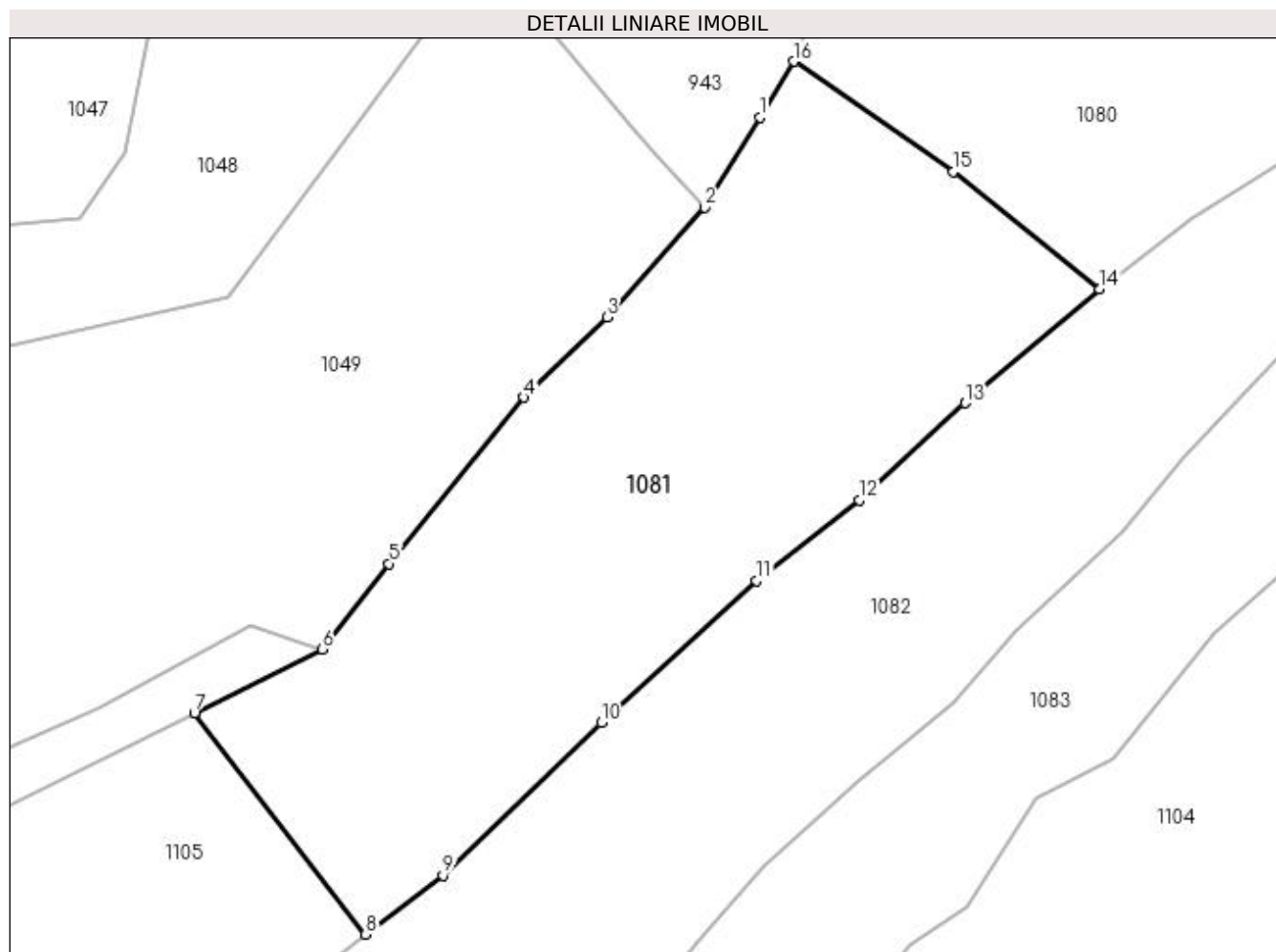
Inscrieri privind dezmembramintele dreptului de proprietate, drepturi reale de garanție și sarcini	Referințe
NU SUNT	

Anexa Nr. 1 La Partea I

Teren

Nr cadastral	Suprafața (mp)*	Observații / Referințe
35520	5.957	Provenit din CF 35520, nr. top. 2008/61

* Suprafața este determinată în planul de proiecție Stereo 70.



Date referitoare la teren

Crt	Categorie folosință	Intra vilan	Suprafața (mp)	Tarla	Parcelă	Nr. topo	Observații / Referințe
1	padure	NU	5.957	-	-	-	

Lungime Segmente

1) Valorile lungimilor segmentelor sunt obținute din proiecție în plan.

Punct început	X / Y	Punct sfârșit	X / Y	Lungime segment (** (m)
1	537.208,86 668.432,33	2	537.200,747 668.419,086	15.531
2	537.200,747 668.419,086	3	537.186,373 668.403,037	21.545
3	537.186,373 668.403,037	4	537.174,208 668.391,249	16.939
4	537.174,208 668.391,249	5	537.154,41 668.366,816	31.447
5	537.154,41 668.366,816	6	537.144,598 668.354,291	15.911

Punct început	X / Y	Punct sfârșit	X / Y	Lungime segment (** (m)
6	537.144,598 668.354,291	7	537.125,804 668.344,891	21.014
7	537.125,804 668.344,891	8	537.150,985 668.312,424	41.088
8	537.150,985 668.312,424	9	537.162,299 668.321,098	14.256
9	537.162,299 668.321,098	10	537.185,554 668.343,489	32.282
10	537.185,554 668.343,489	11	537.208,343 668.364,352	30.897
11	537.208,343 668.364,352	12	537.223,408 668.376,184	19.156
12	537.223,408 668.376,184	13	537.238,963 668.390,423	21.088
13	537.238,963 668.390,423	14	537.258,777 668.407,09	25.892
14	537.258,777 668.407,09	15	537.237,234 668.424,347	27.603
15	537.237,234 668.424,347	16	537.213,837 668.440,527	28.447
16	537.213,837 668.440,527	1	537.208,86 668.432,33	9.59

** Lungimile segmentelor sunt determinate în planul de proiecție Stereo 70 și sunt rotunjite la 1 milimetru.

*** Distanța dintre puncte este formată din segmente cumulate ce sunt mai mici decât valoarea 1 milimetru.

**DATE DESPRE IMOBILUL NR. 1082**

Oficiul de Cadastru și Publicitate Imobiliară SUCEAVA
Biroul de Cadastru și Publicitate Imobiliară Campulung Moldovenesc

A. Partea I. Descrierea imobilului

TEREN Necunoscut

Adresa: Loc. Pojorâta, Jud. Suceava, Loc numit Obcina

Nr. Crt	Nr cadastral Nr. topografic	Suprafața* (mp)	Observații / Referințe
A1	33783	10.225	Sector cadastral:58 Teren neimprejmuit; CF 33783, parte din nr. top. 2008/6

B. Partea II. Proprietari și acte

Inscrieri privitoare la dreptul de proprietate și alte drepturi reale	Referințe
1082 / 30/10/2022	
Act Normativ nr. Lege nr. 7, din 13/03/1996 emis de Parlamentul României;	
B1	A1
Intabulare, drept de PROPRIETATE, dobandit prin Lege, cota actuala 1/1 1) NEIDENTIFICAT NEIDENTIFICAT	
Act Administrativ nr. Adeverință nr. 456, din 24/10/2022 emis de Primăria Comunei Pojorâta;	
B2	A1
Se notează posesia faptică în favoarea lui 1) BEDRULE ELENA	

C. Partea III. SARCINI .

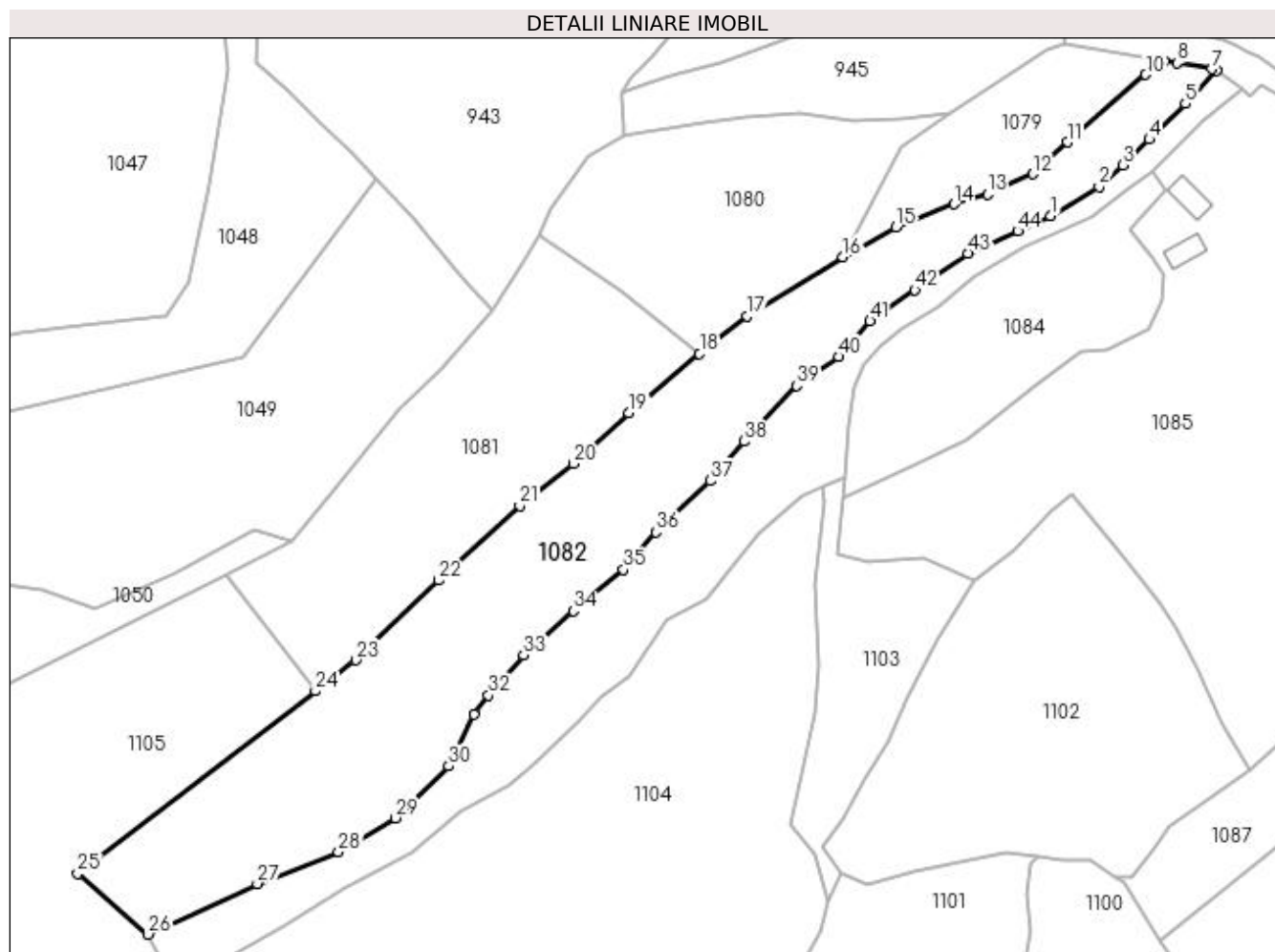
Inscrieri privind dezmembramintele dreptului de proprietate, drepturi reale de garanție și sarcini	Referințe
NU SUNT	

Anexa Nr. 1 La Partea I

Teren

Nr cadastral	Suprafața (mp)*	Observații / Referințe
33783	10.225	CF 33783, parte din nr. top. 2008/6

* Suprafața este determinată în planul de proiecție Stereo 70.



Date referitoare la teren

Crt	Categorie folosință	Intravilan	Suprafața (mp)	Tarla	Parcelă	Nr. topo	Observații / Referințe
1	pasune	DA	2.631	-	-	-	
2	pasune	NU	5.486	-	-	-	
3	padure	NU	2.108	-	-	-	

Lungime Segmente

1) Valorile lungimilor segmentelor sunt obținute din proiecție în plan.

Punct început	X / Y	Punct sfârșit	X / Y	Lungime segment	Punct început	X / Y	Punct sfârșit	X / Y	Lungime segment	Punct început	X / Y	Punct sfârșit	X / Y	Lungime segment
1	537.357,425 668.445,687	2	537.370,954 668.453,914	15.834	2	537.370,954 668.453,914	3	537.377,599 668.459,965	8.987	3	537.377,599 668.459,965	4	537.385,117 668.467,195	10.43
4	537.385,117 668.467,195	5	537.395,203 668.477,216	14.218	5	537.395,203 668.477,216	6	537.404,012 668.486,469	12.776	6	537.404,012 668.486,469	7	537.402,539 668.486,963	1.554
7	537.402,539 668.486,963	8	537.392,882 668.488,653	9.804	8	537.392,882 668.488,653	9	537.389,27 668.489,069	3.636	9	537.389,27 668.489,069	10	537.384,098 668.485,414	6.333
10	537.384,098 668.485,414	11	537.362,037 668.466,457	29.087	11	537.362,037 668.466,457	12	537.352,446 668.457,482	13.135	12	537.352,446 668.457,482	13	537.339,664 668.451,794	13.99

Punct început	X / Y	Punct sfârșit	X / Y	Lungime segment	Punct început	X / Y	Punct sfârșit	X / Y	Lungime segment	Punct început	X / Y	Punct sfârșit	X / Y	Lungime segment
13	537.339,664 668.451,794	14	537.330,333 668.449,065	9.722	14	537.330,333 668.449,065	15	537.313,915 668.442,555	17.66 2	15	537.313,915 668.442,555	16	537.299,096 668.434,231	16.99 7
16	537.299,096 668.434,231	17	537.272,255 668.417,634	31.55 8	17	537.272,255 668.417,634	18	537.258,777 668.407,09	17.11 2	18	537.258,777 668.407,09	19	537.238,963 668.390,423	25.89 2
19	537.238,963 668.390,423	20	537.223,408 668.376,184	21.08 8	20	537.223,408 668.376,184	21	537.208,343 668.364,352	19.15 6	21	537.208,343 668.364,352	22	537.185,554 668.343,489	30.89 7
22	537.185,554 668.343,489	23	537.162,299 668.321,098	32.28 2	23	537.162,299 668.321,098	24	537.150,985 668.312,424	14.25 6	24	537.150,985 668.312,424	25	537.084,179 668.261,205	84.18 1
25	537.084,179 668.261,205	26	537.104,017 668.244,165	26.15 2	26	537.104,017 668.244,165	27	537.134,641 668.258,39	33.76 7	27	537.134,641 668.258,39	28	537.157,476 668.267,256	24.49 6
28	537.157,476 668.267,256	29	537.173,347 668.276,839	18.54	29	537.173,347 668.276,839	30	537.188,375 668.291,429	20.94 5	30	537.188,375 668.291,429	31	537.195,413 668.305,867	16.06 2
31	537.195,413 668.305,867	32	537.199,543 668.311,282	6.81	32	537.199,543 668.311,282	33	537.209,39 668.322,517	14.93 9	33	537.209,39 668.322,517	34	537.223,383 668.334,941	18.71 3
34	537.223,383 668.334,941	35	537.237,422 668.346,552	18.21 8	35	537.237,422 668.346,552	36	537.246,523 668.357,007	13.86 1	36	537.246,523 668.357,007	37	537.261,956 668.371,429	21.12 3
37	537.261,956 668.371,429	38	537.271,281 668.382,485	14.46 3	38	537.271,281 668.382,485	39	537.286,073 668.398,146	21.54 2	39	537.286,073 668.398,146	40	537.297,905 668.406,251	14.34 2
40	537.297,905 668.406,251	41	537.306,688 668.416,237	13.29 9	41	537.306,688 668.416,237	42	537.319,261 668.424,994	15.32 2	42	537.319,261 668.424,994	43	537.334,115 668.435,267	18.06
43	537.334,115 668.435,267	44	537.348,12 668.441,526	15.34	44	537.348,12 668.441,526	1	537.357,425 668.445,687	10.19 3					

** Lungimile segmentelor sunt determinate în planul de proiecție Stereo 70 și sunt rotunjite la 1 milimetru.

*** Distanța dintre puncte este formată din segmente cumulate ce sunt mai mici decât valoarea 1 milimetru.

**DATE DESPRE IMOBILUL NR. 1083**

Oficiul de Cadastru și Publicitate Imobiliară SUCEAVA
Biroul de Cadastru și Publicitate Imobiliară Campulung Moldovenesc

A. Partea I. Descrierea imobilului

TEREN Necunoscut

Adresa: Loc. Pojorâta, Jud. Suceava, Loc numit Obcina

Nr. Crt	Nr cadastral Nr. topografic	Suprafața* (mp)	Observații / Referințe
A1		5.518	Sector cadastral:58 Teren neimprejmuit;

B. Partea II. Proprietari și acte

Inscrieri privitoare la dreptul de proprietate și alte drepturi reale		Referințe
1083 / 30/10/2022		
Act Normativ nr. Lege nr. 7, din 13/03/1996 emis de Parlamentul României;		
B1	Inscrierea provizorie, drept de PROPRIETATE, dobandit prin Lege, cota actuala 1/1 1) COMUNA POJORÂTA, CIF:4441425	A1

C. Partea III. SARCINI .

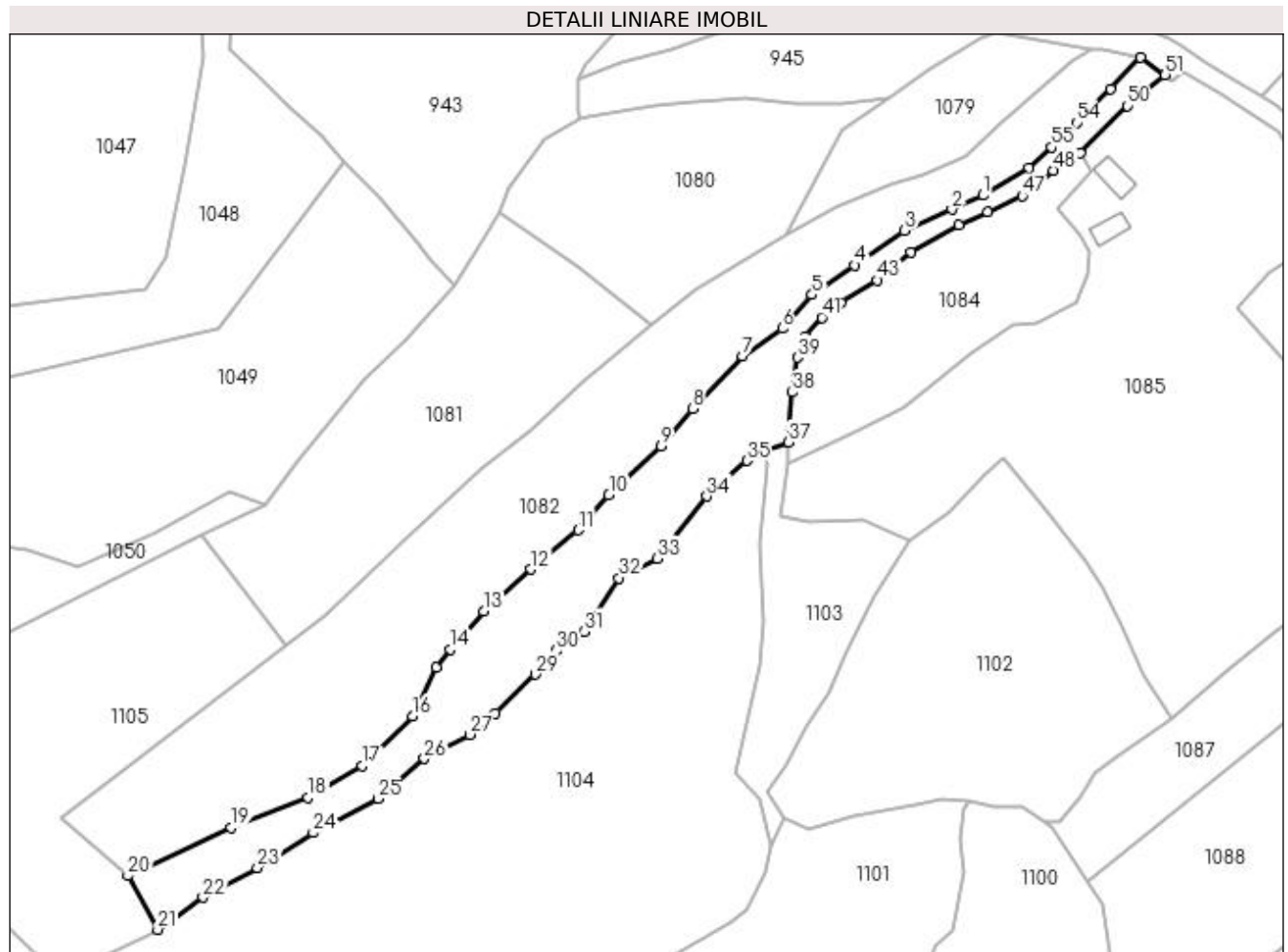
Inscrieri privind dezmembramintele dreptului de proprietate, drepturi reale de garanție și sarcini	Referințe
NU SUNT	

Anexa Nr. 1 La Partea I

Teren

Nr cadastral	Suprafața (mp)*	Observații / Referințe
	5.518	

* Suprafața este determinată în planul de proiecție Stereo 70.



Date referitoare la teren

Crt	Categorie folosință	Intra vilan	Suprafața (mp)	Tarla	Parcelă	Nr. topo	Observații / Referințe
1	pasune	DA	1.498	-	-	-	
2	pasune	NU	4.020	-	-	-	

Lungime Segmente

1) Valorile lungimilor segmentelor sunt obținute din proiecție în plan.

Punct început	X / Y	Punct sfârșit	X / Y	Lungime segment	Punct început	X / Y	Punct sfârșit	X / Y	Lungime segment	Punct început	X / Y	Punct sfârșit	X / Y	Lungime segment
1	537.357,425 668.445,687	2	537.348,12 668.441,526	10.19 3	2	537.348,12 668.441,526	3	537.334,115 668.435,267	15.34	3	537.334,115 668.435,267	4	537.319,261 668.424,994	18.06
4	537.319,261 668.424,994	5	537.306,688 668.416,237	15.32 2	5	537.306,688 668.416,237	6	537.297,905 668.406,251	13.29 9	6	537.297,905 668.406,251	7	537.286,073 668.398,146	14.34 2
7	537.286,073 668.398,146	8	537.271,281 668.382,485	21.54 2	8	537.271,281 668.382,485	9	537.261,956 668.371,429	14.46 3	9	537.261,956 668.371,429	10	537.246,523 668.357,007	21.12 3
10	537.246,523 668.357,007	11	537.237,422 668.346,552	13.86 1	11	537.237,422 668.346,552	12	537.223,383 668.334,941	18.21 8	12	537.223,383 668.334,941	13	537.209,39 668.322,517	18.71 3
13	537.209,39 668.322,517	14	537.199,543 668.311,282	14.93 9	14	537.199,543 668.311,282	15	537.195,413 668.305,867	6.81	15	537.195,413 668.305,867	16	537.188,375 668.291,429	16.06 2

Punct început	X / Y	Punct sfârșit	X / Y	Lungime segment	Punct început	X / Y	Punct sfârșit	X / Y	Lungime segment	Punct început	X / Y	Punct sfârșit	X / Y	Lungime segment
16	537.188,375 668.291,429	17	537.173,347 668.276,839	20.945	17	537.173,347 668.276,839	18	537.157,476 668.267,256	18.54	18	537.157,476 668.267,256	19	537.134,641 668.258,39	24.496
19	537.134,641 668.258,39	20	537.104,017 668.244,165	33.767	20	537.104,017 668.244,165	21	537.112,885 668.228,264	18.207	21	537.112,885 668.228,264	22	537.126,247 668.237,769	16.398
22	537.126,247 668.237,769	23	537.142,364 668.246,575	18.366	23	537.142,364 668.246,575	24	537.158,918 668.256,939	19.531	24	537.158,918 668.256,939	25	537.178,057 668.267,041	21.641
25	537.178,057 668.267,041	26	537.191,876 668.278,826	18.162	26	537.191,876 668.278,826	27	537.205,228 668.286,031	15.172	27	537.205,228 668.286,031	28	537.212,907 668.292,404	9.979
28	537.212,907 668.292,404	29	537.224,762 668.303,875	16.496	29	537.224,762 668.303,875	30	537.230,982 668.310,83	9.331	30	537.230,982 668.310,83	31	537.239,169 668.316,534	9.978
31	537.239,169 668.316,534	32	537.249,47 668.332,34	18.866	32	537.249,47 668.332,34	33	537.260,798 668.338,123	12.719	33	537.260,798 668.338,123	34	537.275,542 668.356,539	23.591
34	537.275,542 668.356,539	35	537.287,395 668.367,128	15.894	35	537.287,395 668.367,128	36	537.293,145 668.369,888	6.378	36	537.293,145 668.369,888	37	537.299,76 668.372,557	7.133
37	537.299,76 668.372,557	38	537.300,878 668.387,353	14.838	38	537.300,878 668.387,353	39	537.302,423 668.397,618	10.381	39	537.302,423 668.397,618	40	537.304,783 668.403,87	6.683
40	537.304,783 668.403,87	41	537.309,558 668.409,519	7.397	41	537.309,558 668.409,519	42	537.315,312 668.413,908	7.237	42	537.315,312 668.413,908	43	537.326,072 668.420,581	12.661
43	537.326,072 668.420,581	44	537.335,971 668.428,887	12.922	44	537.335,971 668.428,887	45	537.350,276 668.436,97	16.431	45	537.350,276 668.436,97	46	537.358,699 668.440,792	9.25
46	537.358,699 668.440,792	47	537.369,061 668.445,443	11.358	47	537.369,061 668.445,443	48	537.378,329 668.453,083	12.011	48	537.378,329 668.453,083	49	537.386,166 668.458,214	9.367
49	537.386,166 668.458,214	50	537.400,144 668.472,214	19.783	50	537.400,144 668.472,214	51	537.411,284 668.481,363	14.415	51	537.411,284 668.481,363	52	537.404,012 668.486,469	8.886
52	537.404,012 668.486,469	53	537.395,203 668.477,216	12.776	53	537.395,203 668.477,216	54	537.385,117 668.467,195	14.218	54	537.385,117 668.467,195	55	537.377,599 668.459,965	10.43
55	537.377,599 668.459,965	56	537.370,954 668.453,914	8.987	56	537.370,954 668.453,914	1	537.357,425 668.445,687	15.834					

** Lungimile segmentelor sunt determinate în planul de proiecție Stereo 70 și sunt rotunjite la 1 milimetru.

*** Distanța dintre puncte este formată din segmente cumulate ce sunt mai mici decât valoarea 1 milimetru.

**DATE DESPRE IMOBILUL NR. 1084**

Oficiul de Cadastru și Publicitate Imobiliară SUCEAVA
Biroul de Cadastru și Publicitate Imobiliară Campulung Moldovenesc

A. Partea I. Descrierea imobilului

TEREN Intravilan

Adresa: Loc. Pojorâta, Jud. Suceava, Loc numit Obcina

Nr. Crt	Nr cadastral Nr. topografic	Suprafața* (mp)	Observații / Referințe
A1	33783	3.433	Sector cadastral:58 Teren neimprejmuit; CF 33783, parte din nr. top. 2008/6

B. Partea II. Proprietari și acte

Inscrieri privitoare la dreptul de proprietate și alte drepturi reale	Referințe
1084 / 30/10/2022	
Act Normativ nr. Lege nr. 7, din 13/03/1996 emis de Parlamentul României;	
B1	A1
Intabulare, drept de PROPRIETATE, dobândit prin Lege, cota actuala 1/1 1) NEIDENTIFICAT NEIDENTIFICAT	
Act Administrativ nr. Adeverință nr. 457, din 24/10/2022 emis de Primăria Comunei Pojorâta;	
B2	A1
Se notează posesia faptică în favoarea lui 1) BEDRULE MARCEL-ILIE	

C. Partea III. SARCINI .

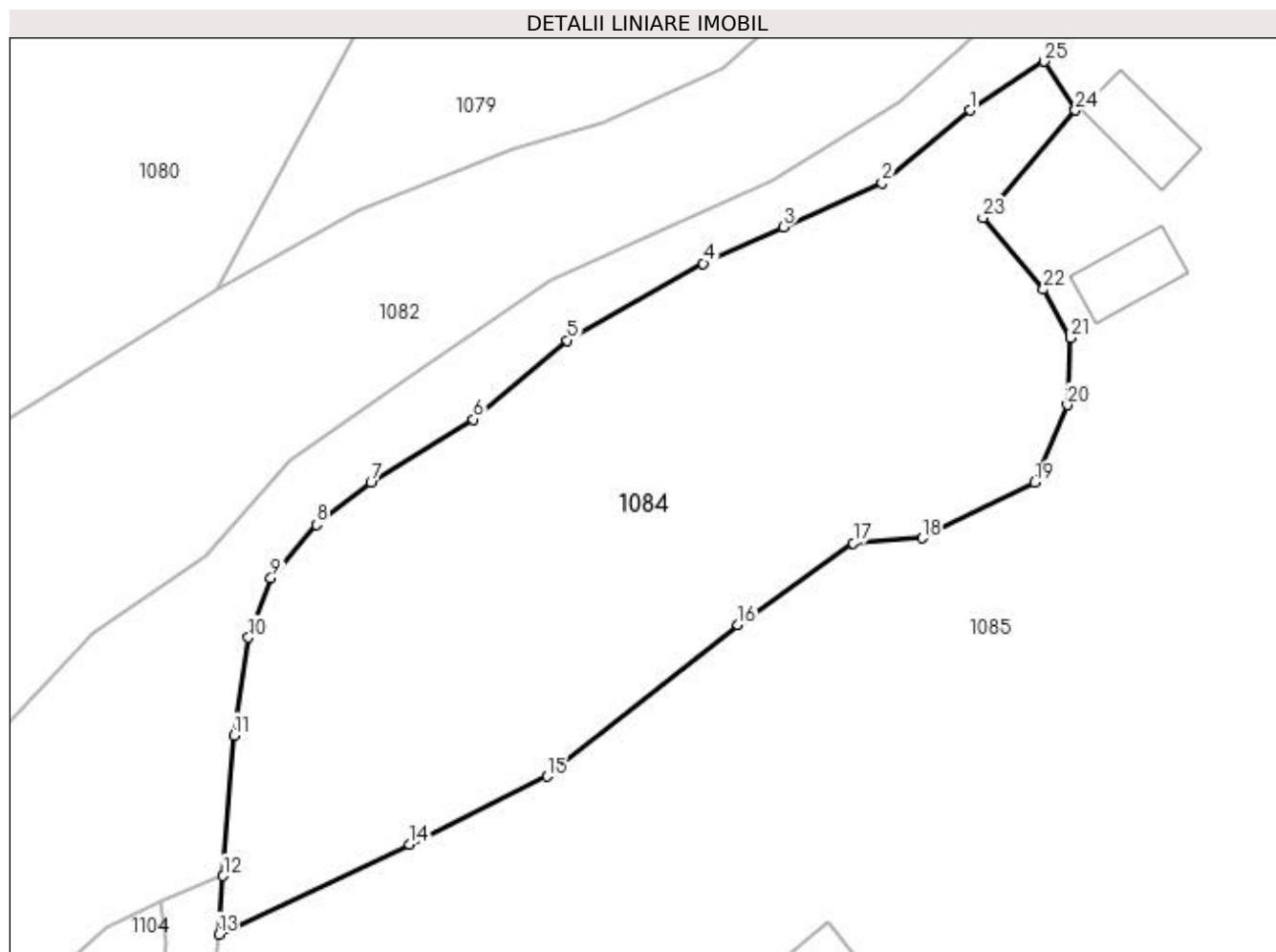
Inscrieri privind dezmembramintele dreptului de proprietate, drepturi reale de garanție și sarcini	Referințe
NU SUNT	

Anexa Nr. 1 La Partea I

Teren

Nr cadastral	Suprafața (mp)*	Observații / Referințe
33783	3.433	CF 33783, parte din nr. top. 2008/6

* Suprafața este determinată în planul de proiecție Stereo 70.



Date referitoare la teren

Crt	Categorie folosință	Intravilan	Suprafața (mp)	Tarla	Parcelă	Nr. topo	Observații / Referințe
1	pasune	DA	3.433	-	-	-	

Lungime Segmente

1) Valorile lungimilor segmentelor sunt obținute din proiecție în plan.

Punct început	X / Y	Punct sfârșit	X / Y	Lungime segment (** (m)
1	537.378,329 668.453,083	2	537.369,061 668.445,443	12.011
3	537.358,699 668.440,792	4	537.350,276 668.436,97	9.25
5	537.335,971 668.428,887	6	537.326,072 668.420,581	12.922
7	537.315,312 668.413,908	8	537.309,558 668.409,519	7.237
9	537.304,783 668.403,87	10	537.302,423 668.397,618	6.683

Punct început	X / Y	Punct sfârșit	X / Y	Lungime segment (** (m)
2	537.369,061 668.445,443	3	537.358,699 668.440,792	11.358
4	537.350,276 668.436,97	5	537.335,971 668.428,887	16.431
6	537.326,072 668.420,581	7	537.315,312 668.413,908	12.661
8	537.309,558 668.409,519	9	537.304,783 668.403,87	7.397
10	537.302,423 668.397,618	11	537.300,878 668.387,353	10.381

Punct început	X / Y	Punct sfârșit	X / Y	Lungime segment (** (m)
11	537.300,878 668.387,353	12	537.299,76 668.372,557	14.838
13	537.299,296 668.366,422	14	537.319,374 668.375,85	22.181
15	537.333,817 668.383,037	16	537.353,9 668.398,991	25.649
17	537.366,046 668.407,581	18	537.373,296 668.408,107	7.269
19	537.385,125 668.413,932	20	537.388,567 668.422,114	8.877
21	537.388,938 668.429,15	22	537.386,063 668.434,244	5.849
23	537.379,684 668.441,78	24	537.389,428 668.453,083	14.923
25	537.386,166 668.458,214	1	537.378,329 668.453,083	9.367

Punct început	X / Y	Punct sfârșit	X / Y	Lungime segment (** (m)
12	537.299,76 668.372,557	13	537.299,296 668.366,422	6.153
14	537.319,374 668.375,85	15	537.333,817 668.383,037	16.132
16	537.353,9 668.398,991	17	537.366,046 668.407,581	14.877
18	537.373,296 668.408,107	19	537.385,125 668.413,932	13.185
20	537.388,567 668.422,114	21	537.388,938 668.429,15	7.046
22	537.386,063 668.434,244	23	537.379,684 668.441,78	9.873
24	537.389,428 668.453,083	25	537.386,166 668.458,214	6.08

** Lungimile segmentelor sunt determinate în planul de proiecție Stereo 70 și sunt rotunjite la 1 milimetru.

*** Distanța dintre puncte este formată din segmente cumulate ce sunt mai mici decât valoarea 1 milimetru.

**DATE DESPRE IMOBILUL NR. 1085**

Oficiul de Cadastru și Publicitate Imobiliară SUCEAVA
Biroul de Cadastru și Publicitate Imobiliară Campulung Moldovenesc

A. Partea I. Descrierea imobilului

TEREN Necunoscut

Adresa: Loc. Pojorâta, Str Valea Străjerilor, Nr. 14, Jud. Suceava

Nr. Crt	Nr cadastral Nr. topografic	Suprafața* (mp)	Observații / Referințe
A1	33783	14.807	Sector cadastral:58 Teren neimprijmuit; CF 33783, parte din nr. top. 2008/6

Construcții

Crt	Nr cadastral Nr. topografic	Adresa	Observații / Referințe
A1.1		Loc. Pojorâta, Str Valea Străjerilor, Nr. 14, Jud. Suceava	Nr. niveluri:1; S. construita la sol:72 mp; S. construita desfasurata:72 mp; Casă de locuit, P
A1.2		Loc. Pojorâta, Str Valea Străjerilor, Nr. 14, Jud. Suceava	Nr. niveluri:1; S. construita la sol:60 mp; S. construita desfasurata:60 mp; Casă de locuit, P

B. Partea II. Proprietari și acte

Inscrieri privitoare la dreptul de proprietate și alte drepturi reale		Referințe
1085 / 30/10/2022		
Act Normativ nr. Lege nr. 7, din 13/03/1996 emis de Parlamentul României;		
B1	Intabulare, drept de PROPRIETATE, dobandit prin Lege, cota actuala 1/1 1) NEIDENTIFICAT NEIDENTIFICAT	A1
Act Administrativ nr. Adeverință nr. 458, din 24/10/2022 emis de Primăria Comunei Pojorâta;		
B2	Se notează posesia faptică în favoarea lui 1) BEDRULE ȘTEFAN	A1
Act Administrativ nr. Adeverință nr. 1700, din 02/11/2022 emis de Primăria Comunei Pojorâta;		
B3	Intabulare, drept de PROPRIETATE, dobandit prin Lege, cota actuala 1/1 1) BEDRULE ȘTEFAN	A1.1, A1.2

C. Partea III. SARCINI .

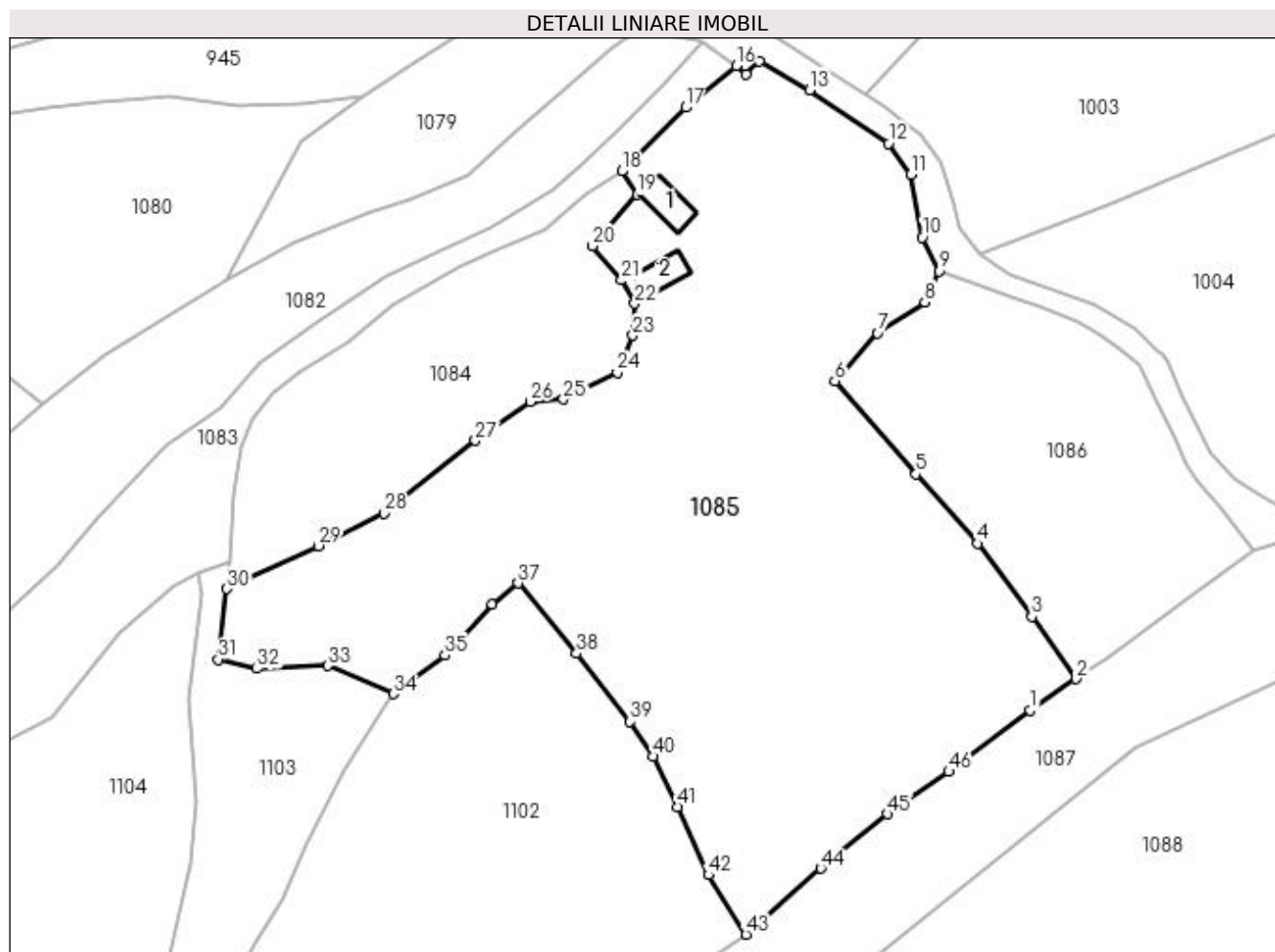
Inscrieri privind dezmembramintele dreptului de proprietate, drepturi reale de garanție și sarcini	Referințe
NU SUNT	

Anexa Nr. 1 La Partea I

Teren

Nr cadastral	Suprafața (mp)*	Observații / Referințe
33783	14.807	CF 33783, parte din nr. top. 2008/6

* Suprafața este determinată în planul de proiecție Stereo 70.



Date referitoare la teren

Crt	Categorie folosință	Intravilan	Suprafața (mp)	Tarla	Parcelă	Nr. topo	Observații / Referințe
1	curți constructii	DA	556	-	-	-	
2	faneata	DA	8.555	-	-	-	
3	faneata	NU	5.696	-	-	-	

Date referitoare la construcții

Crt	Număr	Destinație construcție	Supraf. (mp)	Situație juridică	Observații / Referințe
A1.1		construcții de locuințe	72	Cu acte	Nr. niveluri:1; S. construita la sol:72 mp; S. construita desfasurata:72 mp; Casă de locuit, P
A1.2		construcții de locuințe	60	Cu acte	Nr. niveluri:1; S. construita la sol:60 mp; S. construita desfasurata:60 mp; Casă de locuit, P

Lungime Segmente

1) Valorile lungimilor segmentelor sunt obținute din proiecție în plan.

Punct început	X / Y	Punct sfârșit	X / Y	Lungime segment	Punct început	X / Y	Punct sfârșit	X / Y	Lungime segment	Punct început	X / Y	Punct sfârșit	X / Y	Lungime segment
1	537.475,96 668.339,691	2	537.486,009 668.346,638	12.217	2	537.486,009 668.346,638	3	537.476,286 668.360,339	16.8	3	537.476,286 668.360,339	4	537.464,33 668.376,382	20.008

Punct început	X / Y	Punct sfârșit	X / Y	Lungime segment	Punct început	X / Y	Punct sfârșit	X / Y	Lungime segment	Punct început	X / Y	Punct sfârșit	X / Y	Lungime segment
4	537.464,33 668.376,382	5	537.450,835 668.391,632	20.364	5	537.450,835 668.391,632	6	537.432,987 668.412,154	27.197	6	537.432,987 668.412,154	7	537.442,382 668.422,657	14.092
7	537.442,382 668.422,657	8	537.452,714 668.429,481	12.382	8	537.452,714 668.429,481	9	537.455,805 668.436,267	7.457	9	537.455,805 668.436,267	10	537.452,208 668.443,697	8.255
10	537.452,208 668.443,697	11	537.449,666 668.457,476	14.012	11	537.449,666 668.457,476	12	537.444,727 668.464,262	8.393	12	537.444,727 668.464,262	13	537.427,459 668.476,026	20.894
13	537.427,459 668.476,026	14	537.416,419 668.482,312	12.704	14	537.416,419 668.482,312	15	537.413,537 668.479,515	4.016	15	537.413,537 668.479,515	16	537.411,284 668.481,363	2.914
16	537.411,284 668.481,363	17	537.400,144 668.472,214	14.415	17	537.400,144 668.472,214	18	537.386,166 668.458,214	19.783	18	537.386,166 668.458,214	19	537.389,428 668.453,083	6.08
19	537.389,428 668.453,083	20	537.379,684 668.441,78	14.923	20	537.379,684 668.441,78	21	537.386,063 668.434,244	9.873	21	537.386,063 668.434,244	22	537.388,938 668.429,15	5.849
22	537.388,938 668.429,15	23	537.388,567 668.422,114	7.046	23	537.388,567 668.422,114	24	537.385,125 668.413,932	8.877	24	537.385,125 668.413,932	25	537.373,296 668.408,107	13.185
25	537.373,296 668.408,107	26	537.366,046 668.407,581	7.269	26	537.366,046 668.407,581	27	537.353,9 668.398,991	14.877	27	537.353,9 668.398,991	28	537.333,817 668.383,037	25.649
28	537.333,817 668.383,037	29	537.319,374 668.375,85	16.132	29	537.319,374 668.375,85	30	537.299,296 668.366,422	22.181	30	537.299,296 668.366,422	31	537.297,375 668.350,914	15.627
31	537.297,375 668.350,914	32	537.305,872 668.348,898	8.733	32	537.305,872 668.348,898	33	537.321,601 668.349,535	15.742	33	537.321,601 668.349,535	34	537.335,898 668.343,329	15.586
34	537.335,898 668.343,329	35	537.347,21 668.351,806	14.136	35	537.347,21 668.351,806	36	537.357,671 668.362,936	15.274	36	537.357,671 668.362,936	37	537.363,33 668.367,644	7.361
37	537.363,33 668.367,644	38	537.376,187 668.352,244	20.061	38	537.376,187 668.352,244	39	537.387,959 668.337,259	19.056	39	537.387,959 668.337,259	40	537.393,044 668.329,574	9.215
40	537.393,044 668.329,574	41	537.398,437 668.318,511	12.307	41	537.398,437 668.318,511	42	537.405,206 668.303,583	16.391	42	537.405,206 668.303,583	43	537.413,438 668.290,5	15.457
43	537.413,438 668.290,5	44	537.429,893 668.305,0	21.932	44	537.429,893 668.305,0	45	537.444,496 668.316,986	18.892	45	537.444,496 668.316,986	46	537.458,031 668.326,252	16.403
46	537.458,031 668.326,252	1	537.475,96 668.339,691	22.407										

** Lungimile segmentelor sunt determinate în planul de proiecție Stereo 70 și sunt rotunjite la 1 milimetru.

*** Distanța dintre puncte este formată din segmente cumulate ce sunt mai mici decât valoarea 1 milimetru.

**DATE DESPRE IMOBILUL NR. 1086**

Oficiul de Cadastru și Publicitate Imobiliară SUCEAVA
Biroul de Cadastru și Publicitate Imobiliară Campulung Moldovenesc

A. Partea I. Descrierea imobilului

TEREN Intravilan

Adresa: Loc. Pojorâta, Jud. Suceava, Loc numit Obcina

Nr. Crt	Nr cadastral Nr. topografic	Suprafața* (mp)	Observații / Referințe
A1		4.128	Sector cadastral:58 Teren neimprejmit;

B. Partea II. Proprietari și acte

Inscrieri privitoare la dreptul de proprietate și alte drepturi reale		Referințe
1086 / 30/10/2022		
Act Normativ nr. Lege nr. 7, din 13/03/1996 emis de Parlamentul României;		
B1	Intabulare, drept de PROPRIETATE, dobândit prin Lege, cota actuala 1/1 1) NEIDENTIFICAT NEIDENTIFICAT	A1
Act Administrativ nr. Adeverință nr. 459, din 24/10/2022 emis de Primăria Comunei Pojorâta;		
B2	Se notează posesia faptică în favoarea lui 1) BEDRULE CARMINA-ELISAVETA	A1

C. Partea III. SARCINI .

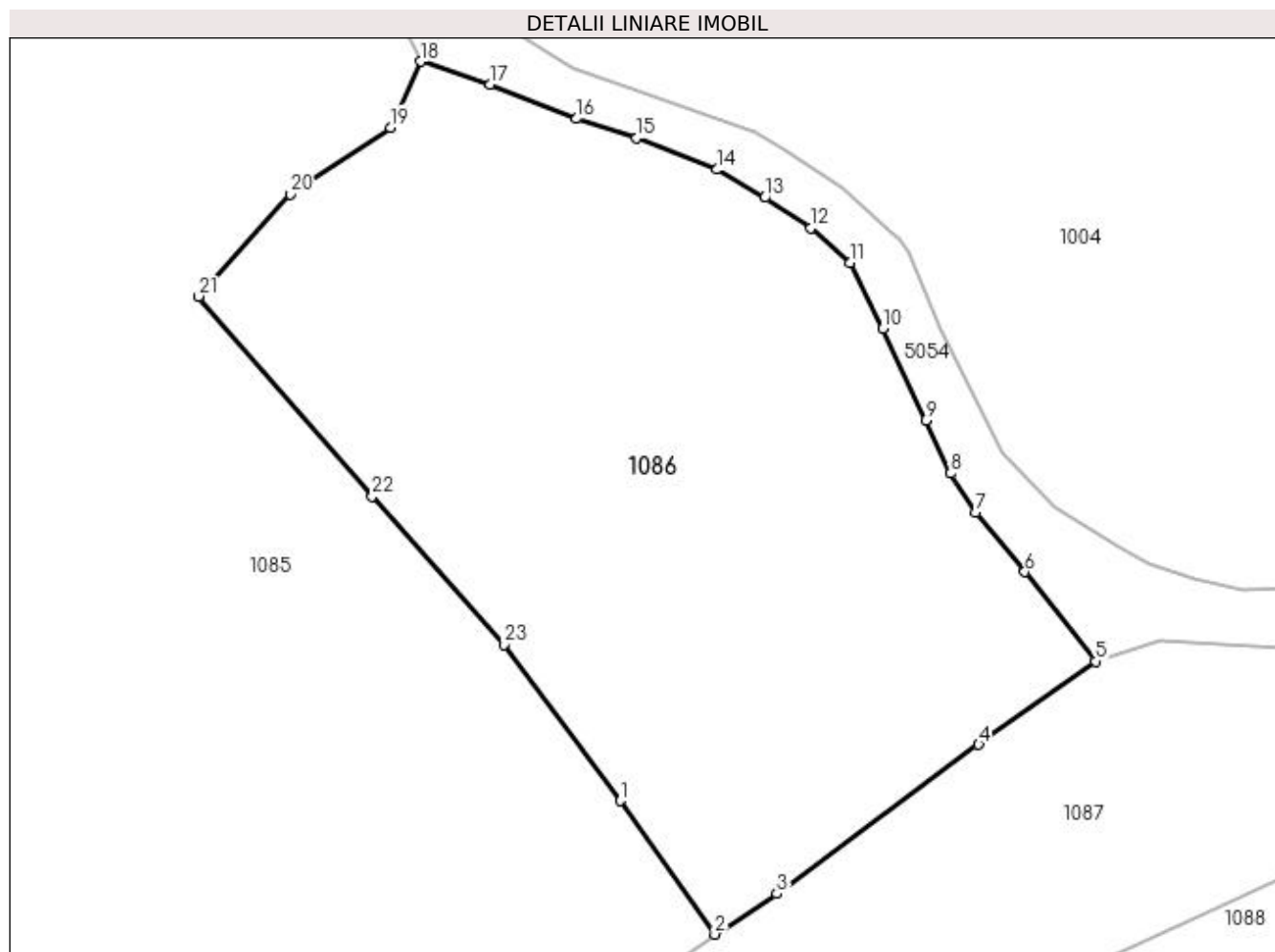
Inscrieri privind dezmembramintele dreptului de proprietate, drepturi reale de garanție și sarcini	Referințe
NU SUNT	

Anexa Nr. 1 La Partea I

Teren

Nr cadastral	Suprafața (mp)*	Observații / Referințe
	4.128	

* Suprafața este determinată în planul de proiecție Stereo 70.



Date referitoare la teren

Crt	Categorie folosință	Intravilan	Suprafața (mp)	Tarla	Parcelă	Nr. topo	Observații / Referințe
1	faneata	DA	4.128	-	-	-	

Lungime Segmente

1) Valorile lungimilor segmentelor sunt obținute din proiecție în plan.

Punct început	X / Y	Punct sfârșit	X / Y	Lungime segment (** (m)
1	537.476,286 668.360,339	2	537.486,009 668.346,638	16.8
3	537.492,376 668.350,82	4	537.513,146 668.366,127	25.801
5	537.525,13 668.374,659	6	537.517,87 668.383,87	11.728
7	537.512,849 668.389,98	8	537.510,264 668.393,967	4.752
9	537.507,672 668.399,403	10	537.503,303 668.408,847	10.406

Punct început	X / Y	Punct sfârșit	X / Y	Lungime segment (** (m)
2	537.486,009 668.346,638	3	537.492,376 668.350,82	7.618
4	537.513,146 668.366,127	5	537.525,13 668.374,659	14.711
6	537.517,87 668.383,87	7	537.512,849 668.389,98	7.908
8	537.510,264 668.393,967	9	537.507,672 668.399,403	6.022
10	537.503,303 668.408,847	11	537.499,884 668.415,589	7.559

Punct început	X / Y	Punct sfârșit	X / Y	Lungime segment (** (m)
11	537.499,884 668.415,589	12	537.495,866 668.419,156	5.373
13	537.491,16 668.422,285	14	537.486,256 668.425,178	5.694
15	537.477,99 668.428,405	16	537.471,83 668.430,405	6.477
17	537.462,928 668.433,927	18	537.455,805 668.436,267	7.498
19	537.452,714 668.429,481	20	537.442,382 668.422,657	12.382
21	537.432,987 668.412,154	22	537.450,835 668.391,632	27.197
23	537.464,33 668.376,382	1	537.476,286 668.360,339	20.008

Punct început	X / Y	Punct sfârșit	X / Y	Lungime segment (** (m)
12	537.495,866 668.419,156	13	537.491,16 668.422,285	5.651
14	537.486,256 668.425,178	15	537.477,99 668.428,405	8.874
16	537.471,83 668.430,405	17	537.462,928 668.433,927	9.573
18	537.455,805 668.436,267	19	537.452,714 668.429,481	7.457
20	537.442,382 668.422,657	21	537.432,987 668.412,154	14.092
22	537.450,835 668.391,632	23	537.464,33 668.376,382	20.364

** Lungimile segmentelor sunt determinate în planul de proiecție Stereo 70 și sunt rotunjite la 1 milimetru.

*** Distanța dintre puncte este formată din segmente cumulate ce sunt mai mici decât valoarea 1 milimetru.

**DATE DESPRE IMOBILUL NR. 1087**

Oficiul de Cadastru și Publicitate Imobiliară SUCEAVA
Biroul de Cadastru și Publicitate Imobiliară Campulung Moldovenesc

A. Partea I. Descrierea imobilului

TEREN Necunoscut

Nr. cadastral vechi:34549

Adresa: Loc. Pojorâta, Str Valea Străjerilor, Nr. 16, Jud. Suceava

Nr. Crt	Nr cadastral Nr. topografic	Suprafața* (mp)	Observații / Referințe
A1	32444	5.193	Sector cadastral:58 Teren neimprejmuit; Provenit din CF 32444, nr. cad. 32444; IE 34549

B. Partea II. Proprietari și acte

Inscrieri privitoare la dreptul de proprietate și alte drepturi reale		Referințe
17137 / 31/10/2018		
Act Notarial nr. 2321, din 31/10/2018 emis de ANDRONICESCU OLTICA VERONICA;		
B1	Intabulare, drept de PROPRIETATE, dobandit prin Conventie, cota actuala 1/1 1) POPTĂMAȘ CRISTIAN	A1

C. Partea III. SARCINI .

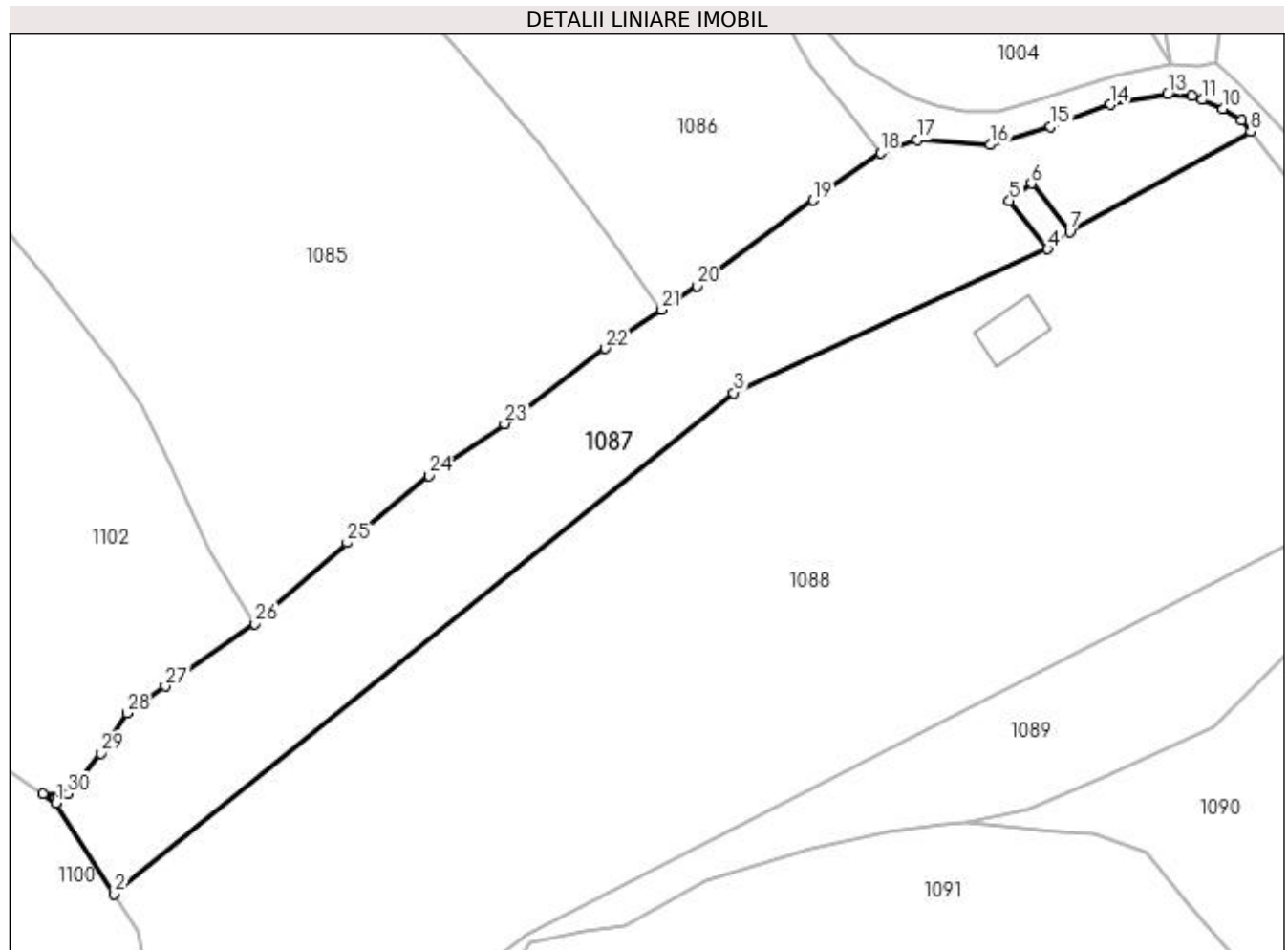
Inscrieri privind dezmembramintele dreptului de proprietate, drepturi reale de garanție și sarcini	Referințe
NU SUNT	

Anexa Nr. 1 La Partea I

Teren

Nr cadastral	Suprafața (mp)*	Observații / Referințe
32444	5.193	Provenit din CF 32444, nr. cad. 32444; IE 34549

* Suprafața este determinată în planul de proiecție Stereo 70.



Date referitoare la teren

Crt	Categorie folosință	Intra vilan	Suprafața (mp)	Tarla	Parcelă	Nr. topo	Observații / Referințe
1	faneata	DA	2.869	-	-	-	
2	faneata	NU	2.324	-	-	-	

Lungime Segmente

1) Valorile lungimilor segmentelor sunt obținute din proiecție în plan.

Punct început	X / Y	Punct sfârșit	X / Y	Lungime segment (** (m)
1	537.377,831 668.258,499	2	537.388,321 668.242,348	19.259
3	537.498,93 668.331,76	4	537.555,05 668.357,42	61.708
5	537.548,231 668.366,071	6	537.552,13 668.369,145	4.965
7	537.558,95 668.360,494	8	537.591,298 668.378,345	36.947

Punct început	X / Y	Punct sfârșit	X / Y	Lungime segment (** (m)
2	537.388,321 668.242,348	3	537.498,93 668.331,76	142.228
4	537.555,05 668.357,42	5	537.548,231 668.366,071	11.015
6	537.552,13 668.369,145	7	537.558,95 668.360,494	11.016
8	537.591,298 668.378,345	9	537.589,677 668.380,449	2.656

Punct început	X / Y	Punct sfârșit	X / Y	Lungime segment (** (m)
9	537.589,677 668.380,449	10	537.586,384 668.382,483	3.871
11	537.582,645 668.384,069	12	537.580,796 668.384,754	1.972
13	537.576,403 668.385,054	14	537.566,181 668.383,252	10.38
15	537.555,556 668.379,26	16	537.544,746 668.376,032	11.282
17	537.531,704 668.376,904	18	537.525,13 668.374,659	6.947
19	537.513,146 668.366,127	20	537.492,376 668.350,82	25.801
21	537.486,009 668.346,638	22	537.475,96 668.339,691	12.217
23	537.458,031 668.326,252	24	537.444,496 668.316,986	16.403
25	537.429,893 668.305,0	26	537.413,438 668.290,5	21.932
27	537.397,399 668.279,418	28	537.390,531 668.274,625	8.375
29	537.385,891 668.267,41	30	537.380,033 668.260,193	9.295
31	537.375,578 668.260,185	1	537.377,831 668.258,499	2.814

Punct început	X / Y	Punct sfârșit	X / Y	Lungime segment (** (m)
10	537.586,384 668.382,483	11	537.582,645 668.384,069	4.061
12	537.580,796 668.384,754	13	537.576,403 668.385,054	4.403
14	537.566,181 668.383,252	15	537.555,556 668.379,26	11.35
16	537.544,746 668.376,032	17	537.531,704 668.376,904	13.071
18	537.525,13 668.374,659	19	537.513,146 668.366,127	14.711
20	537.492,376 668.350,82	21	537.486,009 668.346,638	7.618
22	537.475,96 668.339,691	23	537.458,031 668.326,252	22.407
24	537.444,496 668.316,986	25	537.429,893 668.305,0	18.892
26	537.413,438 668.290,5	27	537.397,399 668.279,418	19.495
28	537.390,531 668.274,625	29	537.385,891 668.267,41	8.578
30	537.380,033 668.260,193	31	537.375,578 668.260,185	4.455

** Lungimile segmentelor sunt determinate în planul de proiecție Stereo 70 și sunt rotunjite la 1 milimetru.

*** Distanța dintre puncte este formată din segmente cumulate ce sunt mai mici decât valoarea 1 milimetru.

**DATE DESPRE IMOBILUL NR. 1088**

Oficiul de Cadastru și Publicitate Imobiliară SUCEAVA
Biroul de Cadastru și Publicitate Imobiliară Campulung Moldovenesc

A. Partea I. Descrierea imobilului

TEREN Necunoscut

Nr. cadastral vechi:34549

Adresa: Loc. Pojorâta, Jud. Suceava, Loc numit Obcina

Nr. Crt	Nr cadastral Nr. topografic	Suprafața* (mp)	Observații / Referințe
A1	32443	15.766	Sector cadastral:58 Teren neimprejmuț; Provenit din CF 32443, nr. cad. 32443; IE 34549

Construcții

Crt	Nr cadastral Nr. topografic	Adresa	Observații / Referințe
A1.1		Loc. Pojorâta, Jud. Suceava, Loc numit Obcina	Nr. niveluri:1; S. construita la sol:55 mp; S. construita desfasurata:55 mp; Casă de locuit, P
A1.2		Loc. Pojorâta, Jud. Suceava, Loc numit Obcina	Nr. niveluri:1; S. construita la sol:85 mp; S. construita desfasurata:85 mp; Anexă, P

B. Partea II. Proprietari și acte

Inscrieri privitoare la dreptul de proprietate și alte drepturi reale		Referințe
17133 / 31/10/2018		
Act Notarial nr. 2321, din 31/10/2018 emis de ANDRONICESCU OLTICA VERONICA;		
B1	Intabulare, drept de PROPRIETATE, ca bun propriu, dobandit prin Conventie, cota actuala 1/1 1) POPTĂMAȘ CRISTIAN	A1, A1.1
15263 / 11/09/2019		
Act Administrativ nr. 14891, din 05/09/2019 emis de BCPI CAMPULUNG MOLDOVENESC;		
B2	se noteaza receptia propunerii de alipire a imobilelor cu nr.cad.31189 , 32443 și 32444 a UAT Pojorata .	A1, A1.1
1088 / 30/10/2022		
Act Administrativ nr. Adeverință nr. 1700, din 02/11/2022 emis de Primăria Comunei Pojorâta;		
B3	Intabulare, drept de PROPRIETATE, dobandit prin Lege, cota actuala 1/1 1) POPTĂMAȘ CRISTIAN	A1.2

C. Partea III. SARCINI .

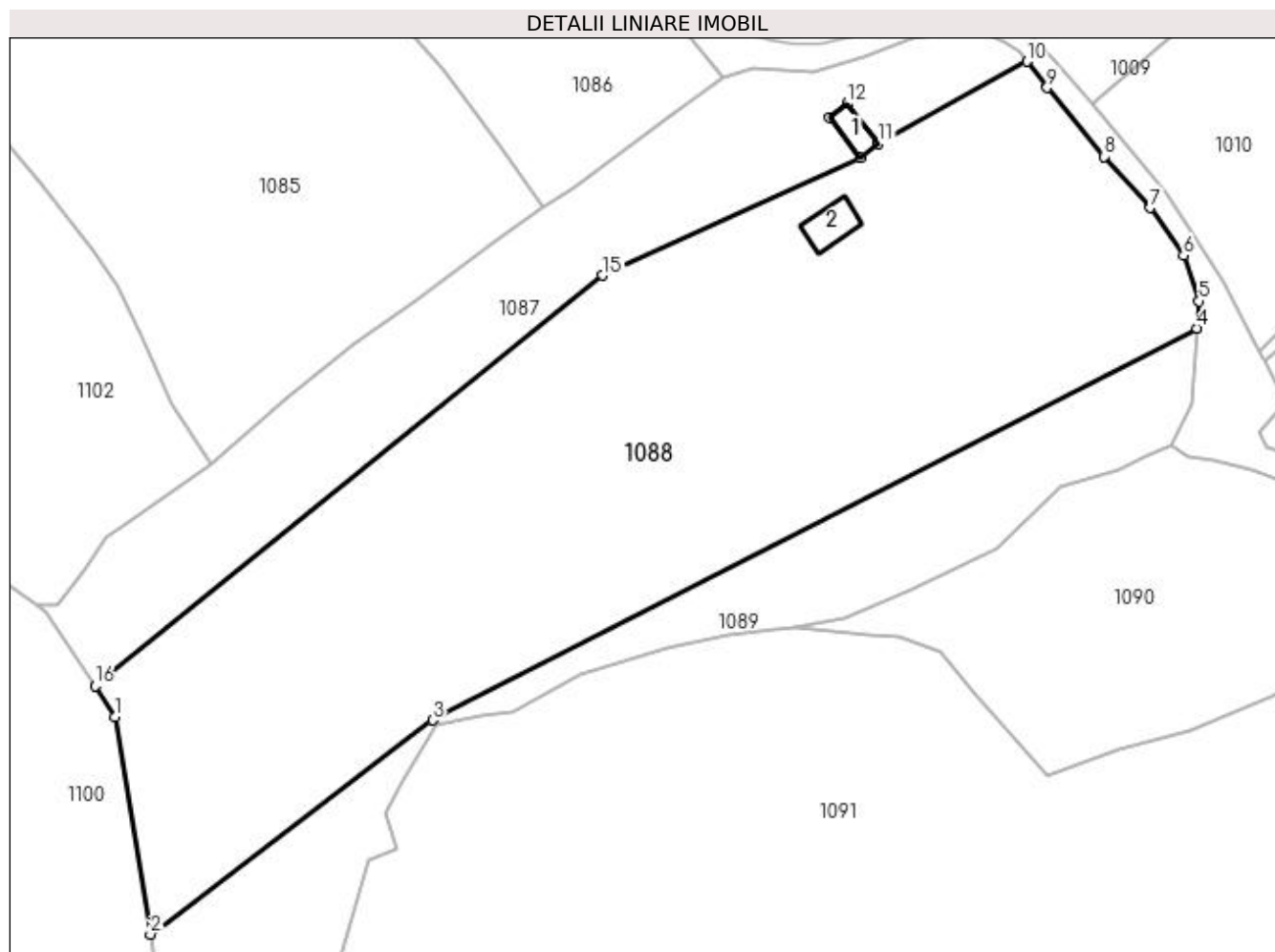
Inscrieri privind dezmembramintele dreptului de proprietate, drepturi reale de garanție și sarcini	Referințe
NU SUNT	

Anexa Nr. 1 La Partea I

Teren

Nr cadastral	Suprafața (mp)*	Observații / Referințe
32443	15.766	Provenit din CF 32443, nr. cad. 32443; IE 34549

* Suprafața este determinată în planul de proiecție Stereo 70.



Date referitoare la teren

Crt	Categorie folosință	Intra vilan	Suprafața (mp)	Tarla	Parcelă	Nr. topo	Observații / Referințe
1	curți constructii	DA	358	-	-	-	
2	faneata	DA	9.219	-	-	-	
3	faneata	NU	6.189	-	-	-	

Date referitoare la construcții

Crt	Număr	Destinație construcție	Supraf. (mp)	Situație juridică	Observații / Referințe
A1.1		construcții de locuințe	55	Cu acte	Nr. niveluri:1; S. construita la sol:55 mp; S. construita desfasurata:55 mp; Casă de locuit, P
A1.2		construcții anexa	85	Cu acte	Nr. niveluri:1; S. construita la sol:85 mp; S. construita desfasurata:85 mp; Anexă, P

Lungime Segmente

1) Valorile lungimilor segmentelor sunt obținute din proiecție în plan.

Punct început	X / Y	Punct sfârșit	X / Y	Lungime segment (** (m)
1	537.392,681 668.235,635	2	537.400,364 668.188,302	47.952

Punct început	X / Y	Punct sfârșit	X / Y	Lungime segment (** (m)
2	537.400,364 668.188,302	3	537.461,851 668.234,943	77.175
3	537.461,851 668.234,943	4	537.628,355 668.320,259	187.089
4	537.628,355 668.320,259	5	537.628,802 668.326,157	5.915
5	537.628,802 668.326,157	6	537.625,414 668.336,118	10.521
6	537.625,414 668.336,118	7	537.618,147 668.346,457	12.637
7	537.618,147 668.346,457	8	537.608,153 668.357,677	15.026
8	537.608,153 668.357,677	9	537.595,703 668.372,626	19.454
9	537.595,703 668.372,626	10	537.591,298 668.378,345	7.219
10	537.591,298 668.378,345	11	537.558,95 668.360,494	36.947
11	537.558,95 668.360,494	12	537.552,13 668.369,145	11.016
12	537.552,13 668.369,145	13	537.548,231 668.366,071	4.965
13	537.548,231 668.366,071	14	537.555,05 668.357,42	11.015
14	537.555,05 668.357,42	15	537.498,93 668.331,76	61.708
15	537.498,93 668.331,76	16	537.388,321 668.242,348	142.228
16	537.388,321 668.242,348	1	537.392,681 668.235,635	8.005

** Lungimile segmentelor sunt determinate în planul de proiecție Stereo 70 și sunt rotunjite la 1 milimetru.

*** Distanța dintre puncte este formată din segmente cumulate ce sunt mai mici decât valoarea 1 milimetru.

**DATE DESPRE IMOBILUL NR. 1089**

Oficiul de Cadastru și Publicitate Imobiliară SUCEAVA
Biroul de Cadastru și Publicitate Imobiliară Campulung Moldovenesc

A. Partea I. Descrierea imobilului

TEREN Necunoscut

Nr. cadastral vechi:34549

Adresa: Loc. Pojorâta, Jud. Suceava, Loc numit Obcina

Nr. Crt	Nr cadastral Nr. topografic	Suprafața* (mp)	Observații / Referințe
A1	31189	5.258	Sector cadastral:58 Teren neimprejmuit; Provenit din CF 31189, nr. cad. 31189, CF 34214, parte din nr. top. 2011; IE 34549

B. Partea II. Proprietari și acte

Inscrieri privitoare la dreptul de proprietate și alte drepturi reale		Referințe
17138 / 31/10/2018		
Act Notarial nr. 2321, din 31/10/2018 emis de ANDRONICESCU OLTICA VERONICA;		
B1	Intabulare, drept de PROPRIETATEca bun propriu, dobandit prin Conventie, cota actuala 1/1 1) POPTĂMAȘ CRISTIAN	A1

C. Partea III. SARCINI .

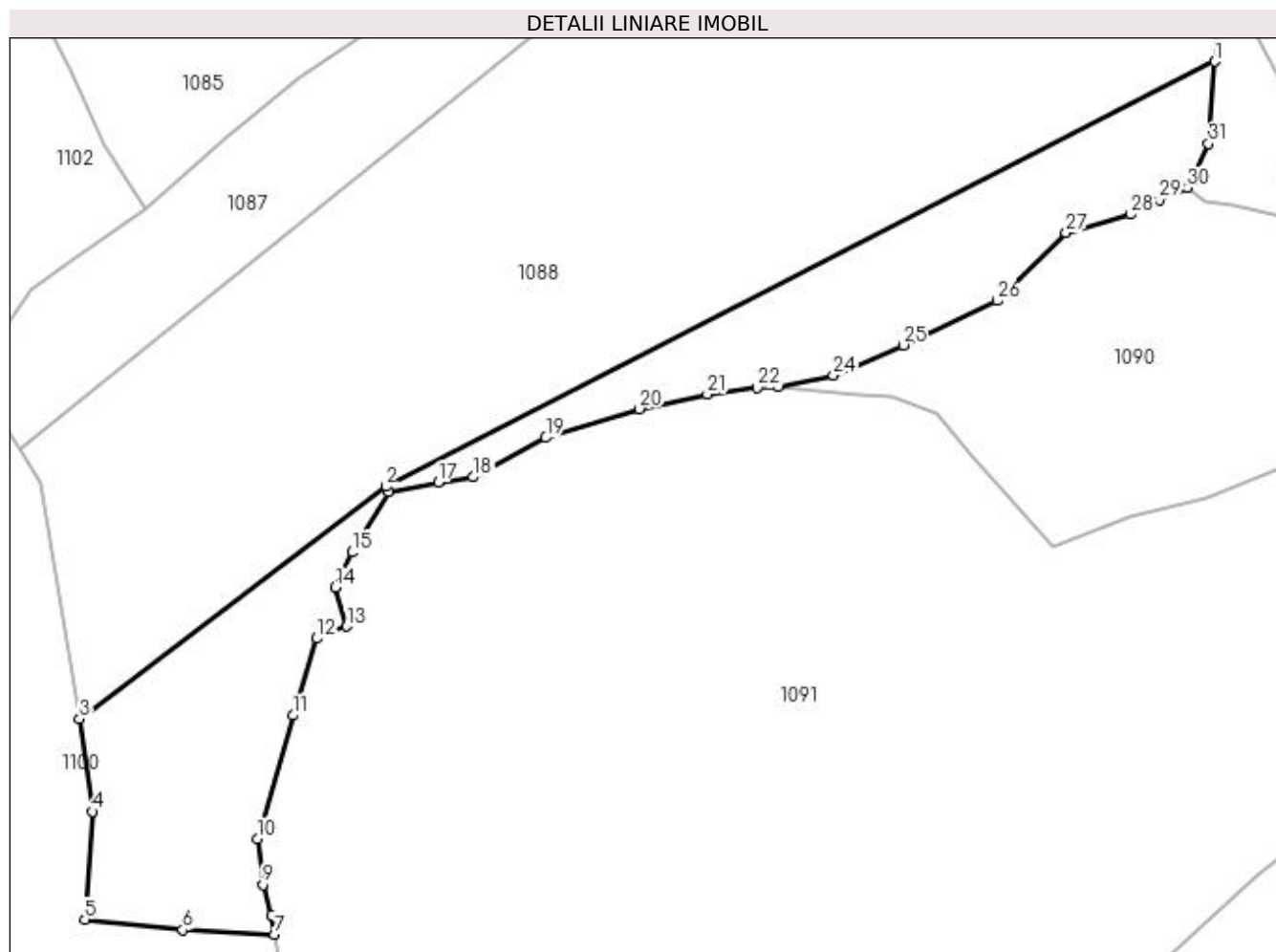
Inscrieri privind dezmembramintele dreptului de proprietate, drepturi reale de garanție și sarcini	Referințe
NU SUNT	

Anexa Nr. 1 La Partea I

Teren

Nr cadastral	Suprafața (mp)*	Observații / Referințe
31189	5.258	Provenit din CF 31189, nr. cad. 31189, CF 34214, parte din nr. top. 2011; IE 34549

* Suprafața este determinată în planul de proiecție Stereo 70.



Date referitoare la teren

Crt	Categorie folosință	Intravilan	Suprafața (mp)	Tarla	Parcelă	Nr. topo	Observații / Referințe
1	faneata	DA	2.426	-	-	-	
2	faneata	NU	2.832	-	-	-	

Lungime Segmente

1) Valorile lungimilor segmentelor sunt obținute din proiecție în plan.

Punct început	X / Y	Punct sfârșit	X / Y	Lungime segment (** (m)
1	537.628,355 668.320,259	2	537.461,851 668.234,943	187.089
3	537.400,364 668.188,302	4	537.402,911 668.169,7	18.776
5	537.401,453 668.147,982	6	537.421,046 668.145,908	19.702
7	537.439,545 668.145,048	8	537.438,947 668.148,841	3.84

Punct început	X / Y	Punct sfârșit	X / Y	Lungime segment (** (m)
2	537.461,851 668.234,943	3	537.400,364 668.188,302	77.175
4	537.402,911 668.169,7	5	537.401,453 668.147,982	21.767
6	537.421,046 668.145,908	7	537.439,545 668.145,048	18.519
8	537.438,947 668.148,841	9	537.437,166 668.154,991	6.403

Punct început	X / Y	Punct sfârșit	X / Y	Lungime segment (** (m)
9	537.437,166 668.154,991	10	537.436,105 668.164,285	9.354
11	537.443,242 668.189,0	12	537.447,991 668.204,431	16.145
13	537.454,057 668.206,888	14	537.451,703 668.214,761	8.217
15	537.455,069 668.221,741	16	537.462,521 668.233,805	14.18
17	537.472,373 668.235,76	18	537.479,459 668.236,825	7.166
19	537.493,992 668.244,728	20	537.512,851 668.250,509	19.725
21	537.526,439 668.253,486	22	537.536,482 668.254,759	10.123
23	537.540,642 668.255,008	24	537.551,734 668.257,28	11.322
25	537.565,772 668.263,309	26	537.584,606 668.272,206	20.83
27	537.598,493 668.285,881	28	537.611,465 668.289,587	13.491
29	537.617,176 668.292,437	30	537.622,861 668.294,906	6.198
31	537.627,105 668.303,746	1	537.628,355 668.320,259	16.56

Punct început	X / Y	Punct sfârșit	X / Y	Lungime segment (** (m)
10	537.436,105 668.164,285	11	537.443,242 668.189,0	25.725
12	537.447,991 668.204,431	13	537.454,057 668.206,888	6.545
14	537.451,703 668.214,761	15	537.455,069 668.221,741	7.749
16	537.462,521 668.233,805	17	537.472,373 668.235,76	10.044
18	537.479,459 668.236,825	19	537.493,992 668.244,728	16.543
20	537.512,851 668.250,509	21	537.526,439 668.253,486	13.91
22	537.536,482 668.254,759	23	537.540,642 668.255,008	4.167
24	537.551,734 668.257,28	25	537.565,772 668.263,309	15.278
26	537.584,606 668.272,206	27	537.598,493 668.285,881	19.49
28	537.611,465 668.289,587	29	537.617,176 668.292,437	6.383
30	537.622,861 668.294,906	31	537.627,105 668.303,746	9.806

** Lungimile segmentelor sunt determinate în planul de proiecție Stereo 70 și sunt rotunjite la 1 milimetru.

*** Distanța dintre puncte este formată din segmente cumulate ce sunt mai mici decât valoarea 1 milimetru.

**DATE DESPRE IMOBILUL NR. 1090**

Oficiul de Cadastru și Publicitate Imobiliară SUCEAVA
 Biroul de Cadastru și Publicitate Imobiliară Campulung Moldovenesc

A. Partea I. Descrierea imobilului

TEREN Intravilan

Adresa: Loc. Pojorâta, Str Valea Străjerilor, Nr. 18, Jud. Suceava

Nr. Crt	Nr cadastral Nr. topografic	Suprafața* (mp)	Observații / Referințe
A1	32578	4.848	Sector cadastral:58 Teren neimprijmuit; Provenit din CF 32578, nr. top. 630, 1697/1, 1697/2, 1697/3

Construcții

Crt	Nr cadastral Nr. topografic	Adresa	Observații / Referințe
A1.1		Loc. Pojorâta, Str Valea Străjerilor, Nr. 18, Jud. Suceava	Nr. niveluri:1; S. construita la sol:51 mp; S. construita desfasurata:51 mp; Casă de locuit, P
A1.2		Loc. Pojorâta, Str Valea Străjerilor, Nr. 18, Jud. Suceava	Nr. niveluri:1; S. construita la sol:49 mp; S. construita desfasurata:49 mp; Anexă, P
A1.3		Loc. Pojorâta, Str Valea Străjerilor, Nr. 18, Jud. Suceava	Nr. niveluri:1; S. construita la sol:13 mp; S. construita desfasurata:13 mp; Anexă, P

B. Partea II. Proprietari și acte

Inscrieri privitoare la dreptul de proprietate și alte drepturi reale		Referințe
11280 / 05/08/2015		
Act Notarial nr. 956, din 05/08/2015 emis de Catargiu TUDOR-MARIAN;		
B1	Intabulare, drept de PROPRIETATEca bun comun, dobandit prin Conventie, cota actuala 1/1 1) PODASCA BEATRICE LETITIA MIHAELA 2) PODAȘĂ IOAN	A1, A1.1
1090 / 30/10/2022		
Act Normativ nr. Adeverință nr. 1700, din 02/11/2022 emis de Primăria Comunei Pojorâta;		
B2	Intabulare, drept de PROPRIETATE, dobandit prin Lege, cota actuala 1/1 1) PODASCA BEATRICE LETITIA MIHAELA 2) PODAȘĂ IOAN	A1.2, A1.3

C. Partea III. SARCINI .

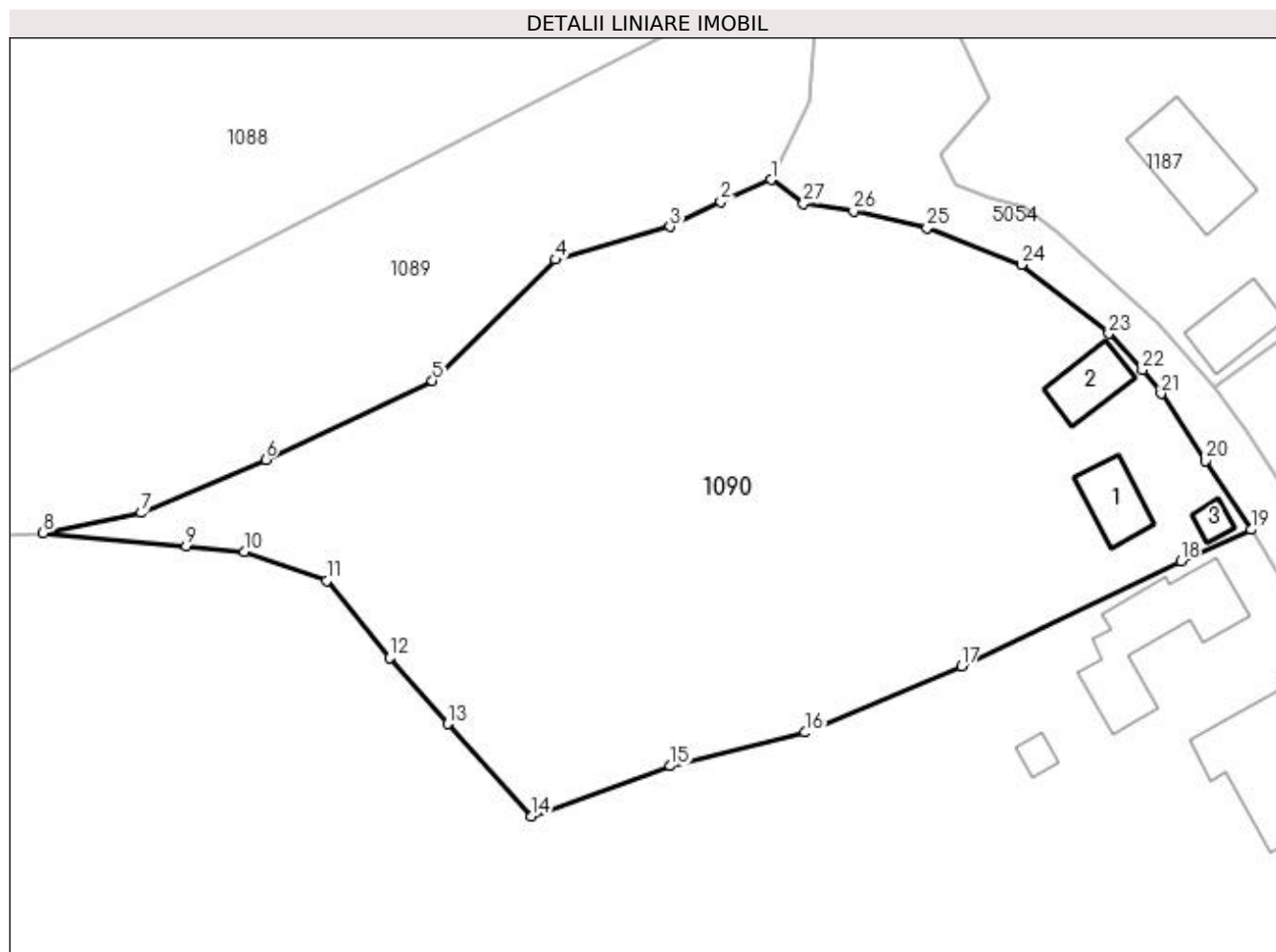
Inscrieri privind dezmembramintele dreptului de proprietate, drepturi reale de garanție și sarcini	Referințe
NU SUNT	

Anexa Nr. 1 La Partea I

Teren

Nr cadastral	Suprafața (mp)*	Observații / Referințe
32578	4.848	Provenit din CF 32578, nr. top. 630, 1697/1, 1697/2, 1697/3

* Suprafața este determinată în planul de proiecție Stereo 70.



Date referitoare la teren

Crt	Categorie folosință	Intra vilan	Suprafața (mp)	Tarla	Parcelă	Nr. topo	Observații / Referințe
1	curți constructii	DA	435	-	-	-	
2	faneata	DA	4.413	-	-	-	

Date referitoare la construcții

Crt	Număr	Destinație construcție	Supraf. (mp)	Situație juridică	Observații / Referințe
A1.1		construcții de locuințe	51	Cu acte	Nr. niveluri:1; S. construita la sol:51 mp; S. construita desfasurata:51 mp; Casă de locuit, P
A1.2		construcții anexa	49	Cu acte	Nr. niveluri:1; S. construita la sol:49 mp; S. construita desfasurata:49 mp; Anexă, P
A1.3		construcții anexa	13	Cu acte	Nr. niveluri:1; S. construita la sol:13 mp; S. construita desfasurata:13 mp; Anexă, P

Lungime Segmente

1) Valorile lungimilor segmentelor sunt obținute din proiecție în plan.

Punct început	X / Y	Punct sfârșit	X / Y	Lungime segment (** (m))
1	537.622,861 668.294,906	2	537.617,176 668.292,437	6.198

Punct început	X / Y	Punct sfârșit	X / Y	Lungime segment (** (m))
2	537.617,176 668.292,437	3	537.611,465 668.289,587	6.383

Punct început	X / Y	Punct sfârșit	X / Y	Lungime segment (** (m)
3	537.611,465 668.289,587	4	537.598,493 668.285,881	13.491
5	537.584,606 668.272,206	6	537.565,772 668.263,309	20.83
7	537.551,734 668.257,28	8	537.540,642 668.255,008	11.322
9	537.556,802 668.253,539	10	537.563,347 668.252,932	6.573
11	537.572,652 668.249,647	12	537.579,762 668.240,903	11.27
13	537.586,358 668.233,457	14	537.595,782 668.223,038	14.049
15	537.611,491 668.228,706	16	537.626,734 668.232,497	15.707
17	537.644,37 668.239,983	18	537.669,125 668.251,865	27.459
19	537.677,076 668.255,39	20	537.671,929 668.263,167	9.326
21	537.666,923 668.270,755	22	537.664,783 668.273,432	3.427
23	537.661,01 668.277,528	24	537.651,131 668.285,303	12.572
25	537.640,468 668.289,443	26	537.632,177 668.291,366	8.511
27	537.626,527 668.292,199	1	537.622,861 668.294,906	4.557

Punct început	X / Y	Punct sfârșit	X / Y	Lungime segment (** (m)
4	537.598,493 668.285,881	5	537.584,606 668.272,206	19.49
6	537.565,772 668.263,309	7	537.551,734 668.257,28	15.278
8	537.540,642 668.255,008	9	537.556,802 668.253,539	16.227
10	537.563,347 668.252,932	11	537.572,652 668.249,647	9.868
12	537.579,762 668.240,903	13	537.586,358 668.233,457	9.947
14	537.595,782 668.223,038	15	537.611,491 668.228,706	16.7
16	537.626,734 668.232,497	17	537.644,37 668.239,983	19.159
18	537.669,125 668.251,865	19	537.677,076 668.255,39	8.697
20	537.671,929 668.263,167	21	537.666,923 668.270,755	9.091
22	537.664,783 668.273,432	23	537.661,01 668.277,528	5.569
24	537.651,131 668.285,303	25	537.640,468 668.289,443	11.438
26	537.632,177 668.291,366	27	537.626,527 668.292,199	5.711

** Lungimile segmentelor sunt determinate în planul de proiecție Stereo 70 și sunt rotunjite la 1 milimetru.

*** Distanța dintre puncte este formată din segmente cumulate ce sunt mai mici decât valoarea 1 milimetru.

**DATE DESPRE IMOBILUL NR. 1091**

Oficiul de Cadastru și Publicitate Imobiliară SUCEAVA
Biroul de Cadastru și Publicitate Imobiliară Campulung Moldovenesc

A. Partea I. Descrierea imobilului

TEREN Necunoscut

Adresa: Loc. Pojorâta, Str Valea Străjerilor, Nr. 20, Jud. Suceava

Nr. Crt	Nr cadastral Nr. topografic	Suprafața* (mp)	Observații / Referințe
A1	34480	31.408	Sector cadastral:58 Teren neimprejmuț; Provenit din CF 34480, nr. top. 631, 1696, 1697/4, 1697/5, 1697/6, 1697/7, 1701, 1700/2, CF 31188,

Construcții

Crt	Nr cadastral Nr. topografic	Adresa	Observații / Referințe
A1.1		Loc. Pojorâta, Str Valea Străjerilor, Nr. 20, Jud. Suceava	Nr. niveluri:1; S. construita la sol:146 mp; S. construita desfasurata:238 mp; Casă de locuit, P, constructie din lemn din 2000
A1.2		Loc. Pojorâta, Str Valea Străjerilor, Nr. 20, Jud. Suceava	Nr. niveluri:1; S. construita la sol:170 mp; S. construita desfasurata:170 mp; Anexă, P, constructie din lemn din 2000
A1.3		Loc. Pojorâta, Str Valea Străjerilor, Nr. 20, Jud. Suceava	Nr. niveluri:1; S. construita la sol:24 mp; S. construita desfasurata:24 mp; Anexă, P, constructie din lemn din 2000
A1.4		Loc. Pojorâta, Str Valea Străjerilor, Nr. 20, Jud. Suceava	Nr. niveluri:1; S. construita la sol:13 mp; S. construita desfasurata:13 mp; Anexă, P

B. Partea II. Proprietari și acte

Inscrieri privitoare la dreptul de proprietate și alte drepturi reale	Referințe
1091 / 30/10/2022	
Act Normativ nr. Legea nr. 7, din 13/03/1996 emis de Parlamentul României;	
B1	A1
Intabulare, drept de PROPRIETATE, dobandit prin Conventie, cota actuala 25626/31408 1) NEIDENTIFICAT NEIDENTIFICAT	
10889 / 28/06/2019	
Act Administrativ nr. 2641, din 24/04/2019 emis de Primăria Comunei Pojorâta (act administrativ nr proces verbal de vecinatate din 22.04.2019, emis de Tarracad SRL;act notarial nr 1216 din 15.05.2019, emis de BNP Scraba Luminita Doru Paul);	
B2	A1
Se notează posesia faptică, în cotă parte de 25626/31408 1) BEDRULE CRISTIAN-SORIN 2) BEDRULE ELENA	
1091 / 30/10/2022	
Act Normativ nr. Lege nr. 7, din 13/03/1996 emis de Parlamentul României;	
B3	A1
Intabulare, drept de PROPRIETATE, dobandit prin Lege, cota actuala 5782/31408 1) NEIDENTIFICAT NEIDENTIFICAT	
Act Administrativ nr. Adeverință nr. 460, din 24/10/2022 emis de Primăria Comunei Pojorâta;	
B4	A1
Se notează posesia faptică, în cotă parte de 5782/31408 1) BEDRULE CRISTIAN-SORIN 2) BEDRULE ELENA	
10889 / 28/06/2019	
Act Normativ nr. 1670, din 26/06/2019 emis de Primaria Pojorâta (act administrativ nr 2734 din 03.05.2019, emis de Primaria Pojorita);	
B5	A1.1, A1.2, A1.3
Intabulare, drept de PROPRIETATE, dobandit prin Construire, cota actuala 1/1 1) BEDRULE CRISTIAN-SORIN 2) BEDRULE ELENA	
1091 / 30/10/2022	
Act Administrativ nr. Adeverință nr. 1700, din 02/11/2022 emis de Primăria Comunei Pojorâta;	
B6	A1.4
Intabulare, drept de PROPRIETATE, dobandit prin Lege, cota actuala 1/1 1) BEDRULE CRISTIAN-SORIN 2) BEDRULE ELENA	

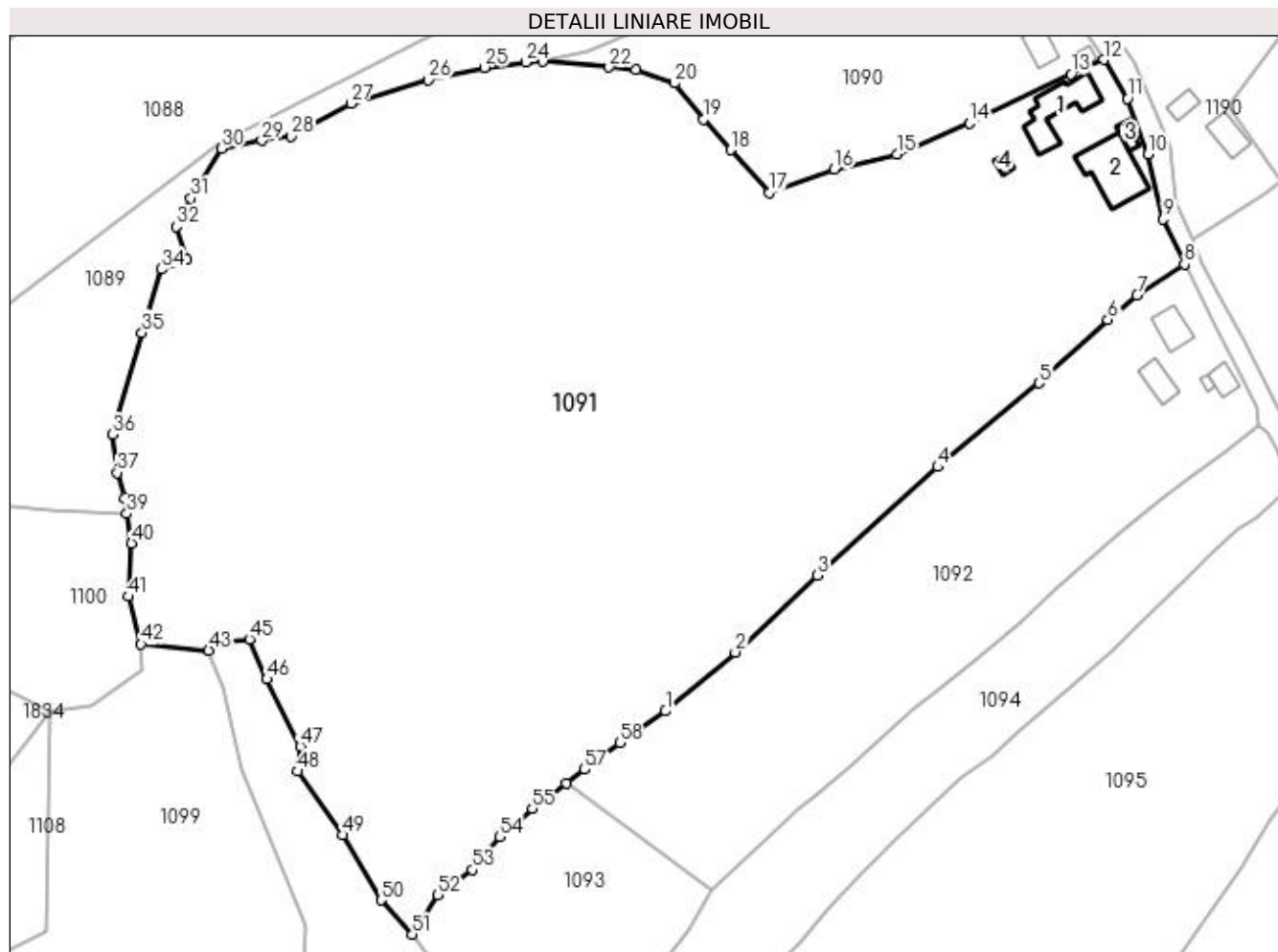
Inscrieri privitoare la dreptul de proprietate și alte drepturi reale	Referințe
C. Partea III. SARCINI .	
Inscrieri privind dezmembramintele dreptului de proprietate, drepturi reale de garanție și sarcini	Referințe
NU SUNT	

Anexa Nr. 1 La Partea I

Teren

Nr cadastral	Suprafața (mp)*	Observații / Referințe
34480	31.408	Provenit din CF 34480, nr. top. 631, 1696, 1697/4, 1697/5, 1697/6, 1697/7, 1701, 1700/2, CF 31188,

* Suprafața este determinată în planul de proiecție Stereo 70.



Date referitoare la teren

Crt	Categorie folosință	Intra vilan	Suprafața (mp)	Tarla	Parcelă	Nr. topo	Observații / Referințe
1	curți construcții	DA	855	-	-	-	
2	arabil	DA	170	-	-	-	
3	faneata	DA	10.697	-	-	-	
4	faneata	NU	13.505	-	-	-	
5	padure	NU	6.181	-	-	-	

Date referitoare la construcții

Crt	Număr	Destinație construcție	Supraf. (mp)	Situație juridică	Observații / Referințe
A1.1		construcții de locuințe	146	Cu acte	Nr. niveluri:1; S. construita la sol:146 mp; S. construita desfasurata:238 mp; Casă de locuit, P, construcție din lemn din 2000
A1.2		construcții anexa	170	Cu acte	Nr. niveluri:1; S. construita la sol:170 mp; S. construita desfasurata:170 mp; Anexă, P, construcție din lemn din 2000
A1.3		construcții anexa	24	Cu acte	Nr. niveluri:1; S. construita la sol:24 mp; S. construita desfasurata:24 mp; Anexă, P, construcție din lemn din 2000
A1.4		construcții anexa	13	Cu acte	Nr. niveluri:1; S. construita la sol:13 mp; S. construita desfasurata:13 mp; Anexă, P

Lungime Segmente

1) Valorile lungimilor segmentelor sunt obținute din proiecție în plan.

Punct început	X / Y	Punct sfârșit	X / Y	Lungime segment
1	537.570,484 668.097,018	2	537.587,428 668.111,324	22.176
4	537.636,723 668.156,406	5	537.661,348 668.176,798	31.972
7	537.685,147 668.198,163	8	537.696,708 668.205,677	13.788
10	537.687,84 668.232,437	11	537.682,82 668.245,944	14.41
13	537.669,125 668.251,865	14	537.644,37 668.239,983	27.459
16	537.611,491 668.228,706	17	537.595,782 668.223,038	16.7
19	537.579,762 668.240,903	20	537.572,652 668.249,647	11.27
22	537.556,802 668.253,539	23	537.540,642 668.255,008	16.227
25	537.526,439 668.253,486	26	537.512,851 668.250,509	13.91
28	537.479,459 668.236,825	29	537.472,373 668.235,76	7.166
31	537.455,069 668.221,741	32	537.451,703 668.214,761	7.749
34	537.447,991 668.204,431	35	537.443,242 668.189,0	16.145
37	537.437,166 668.154,991	38	537.438,947 668.148,841	6.403
40	537.440,684 668.137,815	41	537.439,843 668.124,878	12.964
43	537.459,451 668.111,772	44	537.462,741 668.113,985	3.965
46	537.473,581 668.104,813	47	537.481,697 668.088,462	18.254
49	537.491,939 668.066,932	50	537.501,305 668.051,065	18.425
52	537.515,063 668.052,355	53	537.523,533 668.058,461	10.441
55	537.538,092 668.073,373	56	537.546,423 668.079,536	10.363
58	537.559,409 668.089,3	1	537.570,484 668.097,018	13.499

Punct început	X / Y	Punct sfârșit	X / Y	Lungime segment
2	537.587,428 668.111,324	3	537.607,443 668.130,107	27.448
5	537.661,348 668.176,798	6	537.678,026 668.192,21	22.709
8	537.696,708 668.205,677	9	537.691,567 668.216,595	12.068
11	537.682,82 668.245,944	12	537.677,076 668.255,39	11.055
14	537.644,37 668.239,983	15	537.626,734 668.232,497	19.159
17	537.595,782 668.223,038	18	537.586,358 668.233,457	14.049
20	537.572,652 668.249,647	21	537.563,347 668.252,932	9.868
23	537.540,642 668.255,008	24	537.536,482 668.254,759	4.167
26	537.512,851 668.250,509	27	537.493,992 668.244,728	19.725
29	537.472,373 668.235,76	30	537.462,521 668.233,805	10.044
32	537.451,703 668.214,761	33	537.454,057 668.206,888	8.217
35	537.443,242 668.189,0	36	537.436,105 668.164,285	25.725
38	537.438,947 668.148,841	39	537.439,545 668.145,048	3.84
41	537.439,843 668.124,878	42	537.442,999 668.113,321	11.98
44	537.462,741 668.113,985	45	537.469,348 668.114,572	6.633
47	537.481,697 668.088,462	48	537.481,056 668.082,397	6.099
50	537.501,305 668.051,065	51	537.508,906 668.042,775	11.247
53	537.523,533 668.058,461	54	537.530,09 668.066,514	10.385
56	537.546,423 668.079,536	57	537.550,856 668.082,816	5.515

Punct început	X / Y	Punct sfârșit	X / Y	Lungime segment
3	537.607,443 668.130,107	4	537.636,723 668.156,406	39.357
6	537.678,026 668.192,21	7	537.685,147 668.198,163	9.282
9	537.691,567 668.216,595	10	537.687,84 668.232,437	16.275
12	537.677,076 668.255,39	13	537.669,125 668.251,865	8.697
15	537.626,734 668.232,497	16	537.611,491 668.228,706	15.707
18	537.586,358 668.233,457	19	537.579,762 668.240,903	9.947
21	537.563,347 668.252,932	22	537.556,802 668.253,539	6.573
24	537.536,482 668.254,759	25	537.526,439 668.253,486	10.123
27	537.493,992 668.244,728	28	537.479,459 668.236,825	16.543
30	537.462,521 668.233,805	31	537.455,069 668.221,741	14.18
33	537.454,057 668.206,888	34	537.447,991 668.204,431	6.545
36	537.436,105 668.164,285	37	537.437,166 668.154,991	9.354
39	537.439,545 668.145,048	40	537.440,684 668.137,815	7.322
42	537.442,999 668.113,321	43	537.459,451 668.111,772	16.525
45	537.469,348 668.114,572	46	537.473,581 668.104,813	10.637
48	537.481,056 668.082,397	49	537.491,939 668.066,932	18.91
51	537.508,906 668.042,775	52	537.515,063 668.052,355	11.388
54	537.530,09 668.066,514	55	537.538,092 668.073,373	10.539
57	537.550,856 668.082,816	58	537.559,409 668.089,3	10.733

** Lungimile segmentelor sunt determinate în planul de proiecție Stereo 70 și sunt rotunjite la 1 milimetru.

*** Distanța dintre puncte este formată din segmente cumulate ce sunt mai mici decât valoarea 1 milimetru.



DATE DESPRE IMOBILUL NR. 1092

Oficiul de Cadastru și Publicitate Imobiliară SUCEAVA
Biroul de Cadastru și Publicitate Imobiliară Campulung Moldovenesc

A. Partea I. Descrierea imobilului

TEREN Necunoscut

Adresa: Loc. Pojorâta, Str Valea Străjerilor, Nr. 22, Jud. Suceava

Nr. Crt	Nr cadastral Nr. topografic	Suprafața* (mp)	Observații / Referințe
A1	33914	7.598	Sector cadastral:58 Teren neimprijmuit; CF 33914, 33915, 33916, parte din nr. top. 1697/8, 1698/1, 1698/3

Construcții

Crt	Nr cadastral Nr. topografic	Adresa	Observații / Referințe
A1.1		Loc. Pojorâta, Str Valea Străjerilor, Nr. 22, Jud. Suceava	Nr. niveluri:1; S. construita la sol:36 mp; S. construita desfasurata:36 mp; Casă de locuit, P
A1.2		Loc. Pojorâta, Str Valea Străjerilor, Nr. 22, Jud. Suceava	Nr. niveluri:1; S. construita la sol:7 mp; S. construita desfasurata:7 mp; Anexă, P
A1.3		Loc. Pojorâta, Str Valea Străjerilor, Nr. 22, Jud. Suceava	Nr. niveluri:1; S. construita la sol:63 mp; S. construita desfasurata:63 mp; Anexă, P
A1.4		Loc. Pojorâta, Str Valea Străjerilor, Nr. 22, Jud. Suceava	Nr. niveluri:1; S. construita la sol:52 mp; S. construita desfasurata:52 mp; Anexă, P

B. Partea II. Proprietari și acte

Inscrieri privitoare la dreptul de proprietate și alte drepturi reale		Referințe
1092 / 30/10/2022		
Act Normativ nr. Lege nr. 7, din 13/03/1996 emis de Parlamentul României;		
B1	Intabulare, drept de PROPRIETATE, dobandit prin Lege, cota actuala 1/1 1) NEIDENTIFICAT NEIDENTIFICAT	A1
Act Administrativ nr. Adeverință nr. 461, din 24/10/2022 emis de Primăria Comunei Pojorâta;		
B2	Se notează posesia faptică în favoarea lui 1) DUMBRĂVEANU DANIELA	A1
Act Administrativ nr. Adeverință nr. 1700, din 02/11/2022 emis de Primăria Comunei Pojorâta;		
B3	Intabulare, drept de PROPRIETATE, dobandit prin Lege, cota actuala 1/1 1) DUMBRĂVEANU DANIELA	A1.1, A1.2, A1.3, A1.4

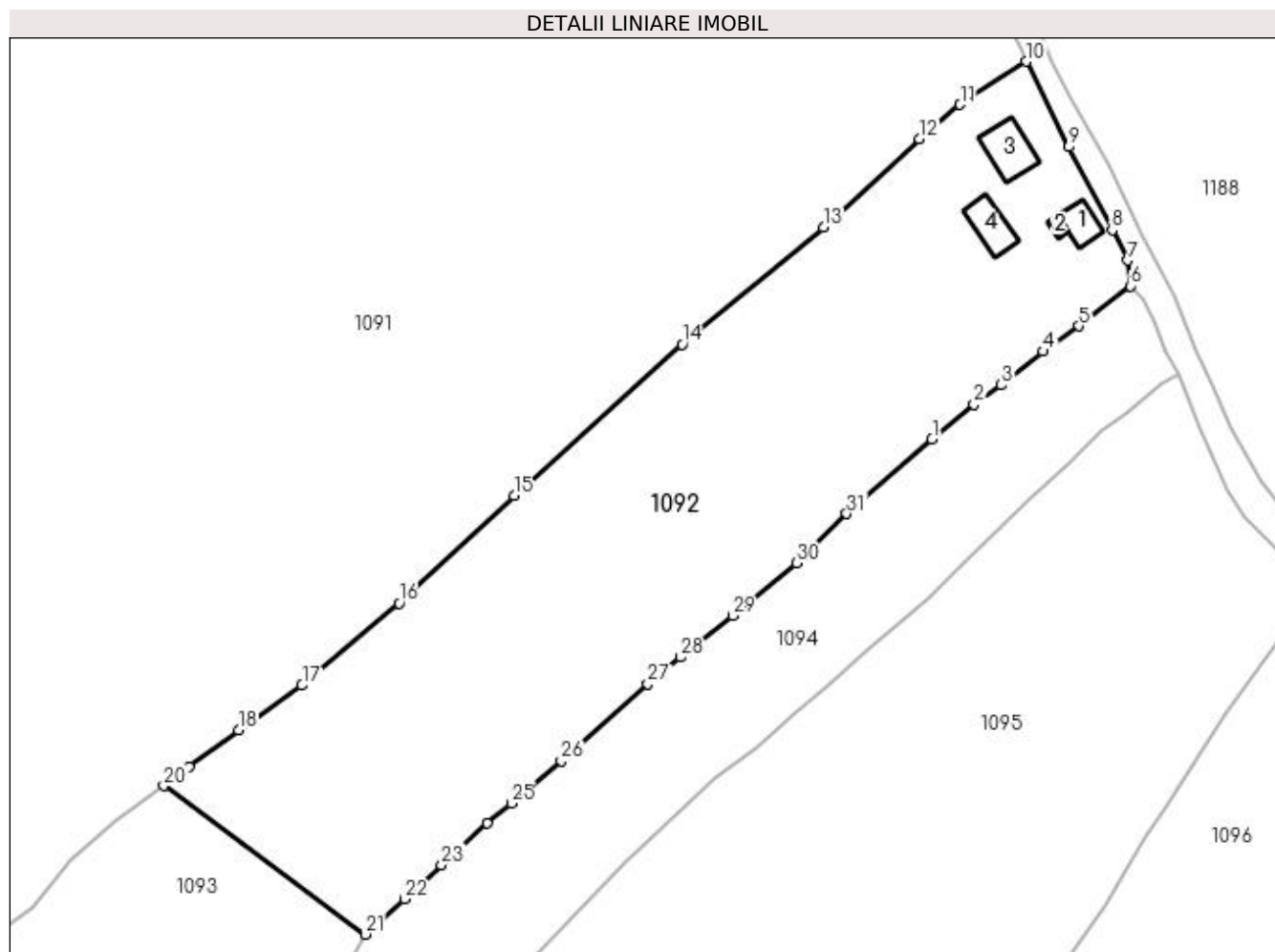
C. Partea III. SARCINI .

Inscrieri privind dezmembramintele dreptului de proprietate, drepturi reale de garanție și sarcini	Referințe
NU SUNT	

Anexa Nr. 1 La Partea I**Teren**

Nr cadastral	Suprafața (mp)*	Observații / Referințe
33914	7.598	CF 33914, 33915, 33916, parte din nr. top. 1697/8, 1698/1, 1698/3

* Suprafața este determinată în planul de proiecție Stereo 70.

**Date referitoare la teren**

Crt	Categorie folosință	Intravilan	Suprafața (mp)	Tarla	Parcelă	Nr. topo	Observații / Referințe
1	curți constructii	DA	952	-	-	-	
2	faneata	DA	3.915	-	-	-	
3	faneata	NU	2.731	-	-	-	

Date referitoare la construcții

Crt	Număr	Destinație construcție	Supraf. (mp)	Situație juridică	Observații / Referințe
A1.1		construcții de locuințe	36	Cu acte	Nr. niveluri:1; S. construita la sol:36 mp; S. construita desfasurata:36 mp; Casă de locuit, P
A1.2		construcții anexa	7	Cu acte	Nr. niveluri:1; S. construita la sol:7 mp; S. construita desfasurata:7 mp; Anexă, P
A1.3		construcții anexa	63	Cu acte	Nr. niveluri:1; S. construita la sol:63 mp; S. construita desfasurata:63 mp; Anexă, P
A1.4		construcții anexa	52	Cu acte	Nr. niveluri:1; S. construita la sol:52 mp; S. construita desfasurata:52 mp; Anexă, P

Lungime Segmente

1) Valorile lungimilor segmentelor sunt obținute din proiecție în plan.

Punct început	X / Y	Punct sfârșit	X / Y	Lungime segment (** (m)
1	537.680,254 668.139,952	2	537.687,595 668.145,914	9.457
3	537.692,351 668.149,341	4	537.699,568 668.155,209	9.302
5	537.705,849 668.159,6	6	537.714,822 668.166,583	11.37
7	537.714,397 668.171,04	8	537.711,647 668.176,334	5.966
9	537.704,075 668.190,795	10	537.696,708 668.205,677	16.606
11	537.685,147 668.198,163	12	537.678,026 668.192,21	9.282
13	537.661,348 668.176,798	14	537.636,723 668.156,406	31.972
15	537.607,443 668.130,107	16	537.587,428 668.111,324	27.448
17	537.570,484 668.097,018	18	537.559,409 668.089,3	13.499
19	537.550,856 668.082,816	20	537.546,423 668.079,536	5.515
21	537.581,519 668.053,677	22	537.588,364 668.059,855	9.221
23	537.594,812 668.065,765	24	537.602,813 668.072,986	10.778
25	537.606,958 668.076,531	26	537.615,661 668.083,839	11.364
27	537.630,783 668.097,303	28	537.636,481 668.101,922	7.335
29	537.645,511 668.109,145	30	537.656,642 668.118,388	14.468
31	537.665,408 668.126,905	1	537.680,254 668.139,952	19.764

Punct început	X / Y	Punct sfârșit	X / Y	Lungime segment (** (m)
2	537.687,595 668.145,914	3	537.692,351 668.149,341	5.862
4	537.699,568 668.155,209	5	537.705,849 668.159,6	7.664
6	537.714,822 668.166,583	7	537.714,397 668.171,04	4.477
8	537.711,647 668.176,334	9	537.704,075 668.190,795	16.323
10	537.696,708 668.205,677	11	537.685,147 668.198,163	13.788
12	537.678,026 668.192,21	13	537.661,348 668.176,798	22.709
14	537.636,723 668.156,406	15	537.607,443 668.130,107	39.357
16	537.587,428 668.111,324	17	537.570,484 668.097,018	22.176
18	537.559,409 668.089,3	19	537.550,856 668.082,816	10.733
20	537.546,423 668.079,536	21	537.581,519 668.053,677	43.594
22	537.588,364 668.059,855	23	537.594,812 668.065,765	8.747
24	537.602,813 668.072,986	25	537.606,958 668.076,531	5.454
26	537.615,661 668.083,839	27	537.630,783 668.097,303	20.247
28	537.636,481 668.101,922	29	537.645,511 668.109,145	11.563
30	537.656,642 668.118,388	31	537.665,408 668.126,905	12.222

** Lungimile segmentelor sunt determinate în planul de proiecție Stereo 70 și sunt rotunjite la 1 milimetru.

*** Distanța dintre puncte este formată din segmente cumulate ce sunt mai mici decât valoarea 1 milimetru.

**DATE DESPRE IMOBILUL NR. 1093**

Oficiul de Cadastru și Publicitate Imobiliară SUCEAVA
Biroul de Cadastru și Publicitate Imobiliară Campulung Moldovenesc

A. Partea I. Descrierea imobilului

TEREN Extravilan

Adresa: Jud. Suceava, Loc numit Obcina

Nr. Crt	Nr cadastral Nr. topografic	Suprafața* (mp)	Observații / Referințe
A1		3.000	Sector cadastral:58 Teren neimprejmuit; U.P. II, U.A. 19

B. Partea II. Proprietari și acte

Inscrieri privitoare la dreptul de proprietate și alte drepturi reale		Referințe
1093 / 30/10/2022		
Act Administrativ nr. Titlu de proprietate nr. 57, din 08/03/1993 emis de Comisia Județeană Suceava;		
B1	Intabulare, drept de PROPRIETATE, dobandit prin Reconstituire, cota actuala 1/1 1) BEDRULE NICOLAE , LIPSĂ CNP DEFUNCT:Da	A1

C. Partea III. SARCINI .

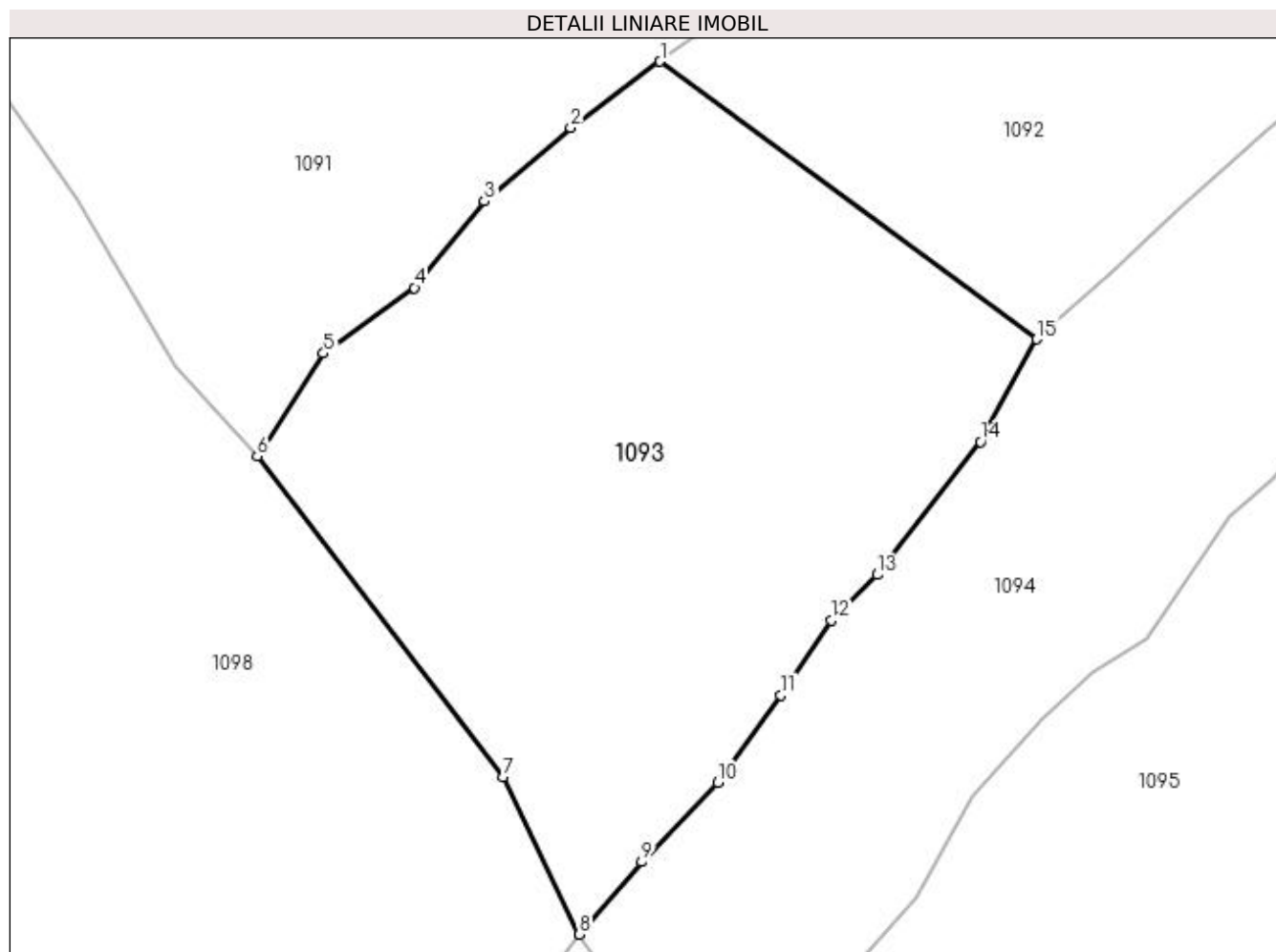
Inscrieri privind dezmembramintele dreptului de proprietate, drepturi reale de garanție și sarcini	Referințe
NU SUNT	

Anexa Nr. 1 La Partea I

Teren

Nr cadastral	Suprafața (mp)*	Observații / Referințe
	3.000	U.P. II, U.A. 19

* Suprafața este determinată în planul de proiecție Stereo 70.



Date referitoare la teren

Crt	Categorie folosință	Intra vilan	Suprafața (mp)	Tarla	Parcelă	Nr. topo	Observații / Referințe
1	padure	NU	3.000	-	-	-	

Lungime Segmente

1) Valorile lungimilor segmentelor sunt obținute din proiecție în plan.

Punct început	X / Y	Punct sfârșit	X / Y	Lungime segment (** (m)
1	537.546,423 668.079,536	2	537.538,092 668.073,373	10.363
2	537.538,092 668.073,373	3	537.530,09 668.066,514	10.539
3	537.530,09 668.066,514	4	537.523,533 668.058,461	10.385
4	537.523,533 668.058,461	5	537.515,063 668.052,355	10.441
5	537.515,063 668.052,355	6	537.508,906 668.042,775	11.388

Punct început	X / Y	Punct sfârșit	X / Y	Lungime segment (** (m)
6	537.508,906 668.042,775	7	537.531,804 668.012,902	37.639
7	537.531,804 668.012,902	8	537.538,908 667.998,263	16.272
8	537.538,908 667.998,263	9	537.544,704 668.005,013	8.897
9	537.544,704 668.005,013	10	537.551,827 668.012,405	10.265
10	537.551,827 668.012,405	11	537.557,664 668.020,55	10.021
11	537.557,664 668.020,55	12	537.562,335 668.027,502	8.375
12	537.562,335 668.027,502	13	537.566,663 668.031,746	6.062
13	537.566,663 668.031,746	14	537.576,283 668.044,138	15.688
14	537.576,283 668.044,138	15	537.581,519 668.053,677	10.882
15	537.581,519 668.053,677	1	537.546,423 668.079,536	43.594

** Lungimile segmentelor sunt determinate în planul de proiecție Stereo 70 și sunt rotunjite la 1 milimetru.

*** Distanța dintre puncte este formată din segmente cumulate ce sunt mai mici decât valoarea 1 milimetru.

**DATE DESPRE IMOBILUL NR. 1094**

Oficiul de Cadastru și Publicitate Imobiliară SUCEAVA
Biroul de Cadastru și Publicitate Imobiliară Campulung Moldovenesc

A. Partea I. Descrierea imobilului

TEREN Necunoscut

Adresa: Loc. Pojorâta, Jud. Suceava, Loc numit Obcina

Nr. Crt	Nr cadastral Nr. topografic	Suprafața* (mp)	Observații / Referințe
A1	33914	5.036	Sector cadastral:58 Teren neimprejmuit; CF 33914, 33915, 33916, parte din nr. top. 1697/8, 1698/1, 1698/3

B. Partea II. Proprietari și acte

Inscrieri privitoare la dreptul de proprietate și alte drepturi reale	Referințe
1094 / 30/10/2022	
Act Normativ nr. Lege nr. 7, din 13/03/1996 emis de Parlamentul României;	
B1	A1
Intabulare, drept de PROPRIETATE, dobandit prin Lege, cota actuala 1/1 1) NEIDENTIFICAT NEIDENTIFICAT	
Act Administrativ nr. Adeverință nr. 462, din 24/10/2022 emis de Primăria Comunei Pojorâta;	
B2	A1
Se notează posesia faptică în favoarea lui 1) BEDRULE GAVRIL	

C. Partea III. SARCINI .

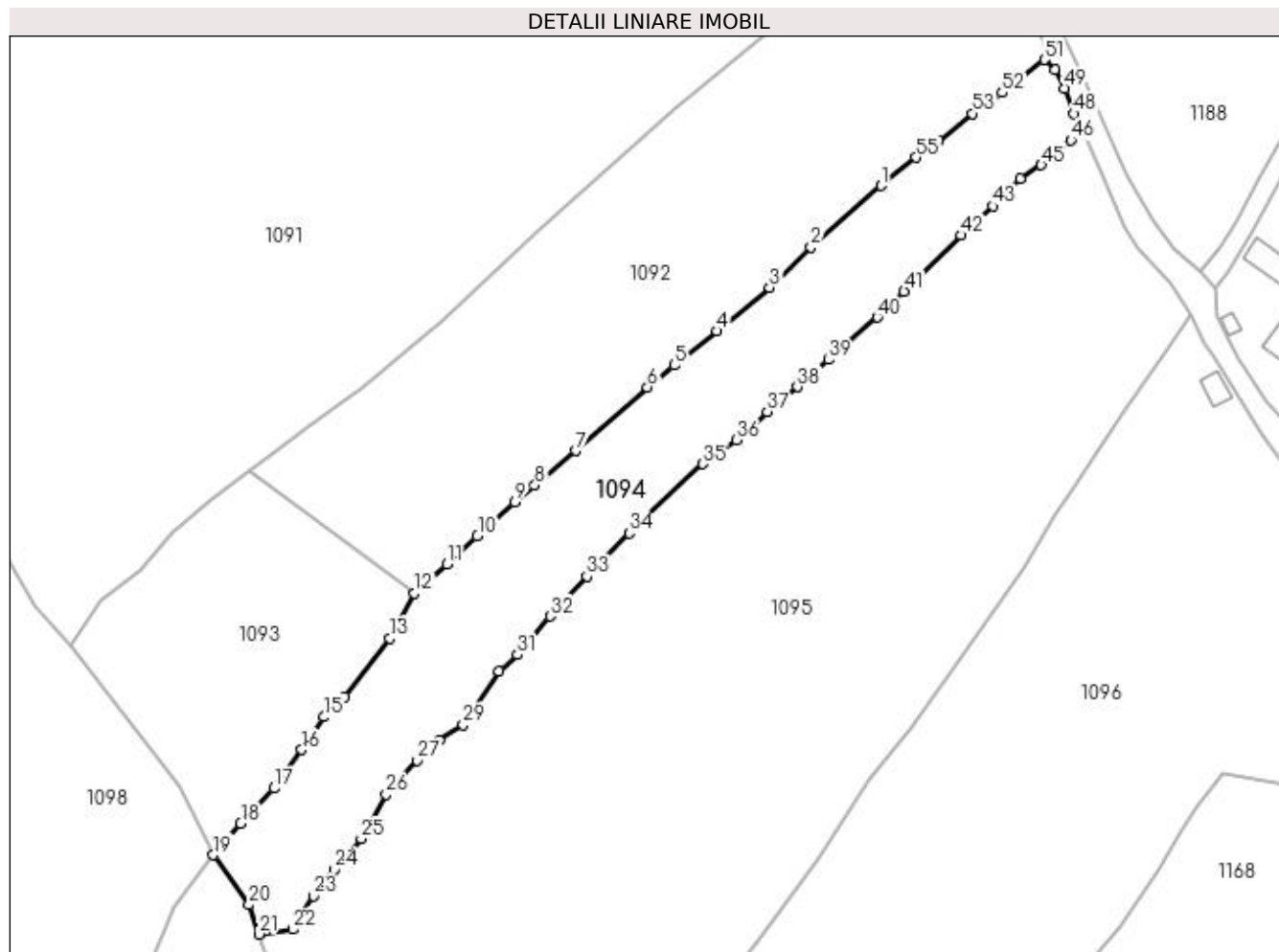
Inscrieri privind dezmembramintele dreptului de proprietate, drepturi reale de garanție și sarcini	Referințe
NU SUNT	

Anexa Nr. 1 La Partea I

Teren

Nr cadastral	Suprafața (mp)*	Observații / Referințe
33914	5.036	CF 33914, 33915, 33916, parte din nr. top. 1697/8, 1698/1, 1698/3

* Suprafața este determinată în planul de proiecție Stereo 70.



Date referitoare la teren

Crt	Categorie folosință	Intravilan	Suprafața (mp)	Tarla	Parcelă	Nr. topo	Observații / Referințe
1	faneata	DA	2.154	-	-	-	
2	faneata	NU	1.349	-	-	-	
3	padure	NU	1.533	-	-	-	

Lungime Segmente

1) Valorile lungimilor segmentelor sunt obținute din proiecție în plan.

Punct început	X / Y	Punct sfârșit	X / Y	Lungime segment	Punct început	X / Y	Punct sfârșit	X / Y	Lungime segment	Punct început	X / Y	Punct sfârșit	X / Y	Lungime segment
1	537.680,254 668.139,952	2	537.665,408 668.126,905	19.764	2	537.665,408 668.126,905	3	537.656,642 668.118,388	12.222	3	537.656,642 668.118,388	4	537.645,511 668.109,145	14.468
4	537.645,511 668.109,145	5	537.636,481 668.101,922	11.563	5	537.636,481 668.101,922	6	537.630,783 668.097,303	7.335	6	537.630,783 668.097,303	7	537.615,661 668.083,839	20.247
7	537.615,661 668.083,839	8	537.606,958 668.076,531	11.364	8	537.606,958 668.076,531	9	537.602,813 668.072,986	5.454	9	537.602,813 668.072,986	10	537.594,812 668.065,765	10.778
10	537.594,812 668.065,765	11	537.588,364 668.059,855	8.747	11	537.588,364 668.059,855	12	537.581,519 668.053,677	9.221	12	537.581,519 668.053,677	13	537.576,283 668.044,138	10.882

Punct început	X / Y	Punct sfârșit	X / Y	Lungime segment	Punct început	X / Y	Punct sfârșit	X / Y	Lungime segment	Punct început	X / Y	Punct sfârșit	X / Y	Lungime segment
13	537.576,283 668.044,138	14	537.566,663 668.031,746	15.688	14	537.566,663 668.031,746	15	537.562,335 668.027,502	6.062	15	537.562,335 668.027,502	16	537.557,664 668.020,55	8.375
16	537.557,664 668.020,55	17	537.551,827 668.012,405	10.021	17	537.551,827 668.012,405	18	537.544,704 668.005,013	10.265	18	537.544,704 668.005,013	19	537.538,908 667.998,263	8.897
19	537.538,908 667.998,263	20	537.546,492 667.987,74	12.971	20	537.546,492 667.987,74	21	537.548,527 667.981,51	6.554	21	537.548,527 667.981,51	22	537.555,753 667.982,564	7.302
22	537.555,753 667.982,564	23	537.560,093 667.989,582	8.252	23	537.560,093 667.989,582	24	537.564,575 667.995,178	7.17	24	537.564,575 667.995,178	25	537.570,251 668.001,727	8.666
25	537.570,251 668.001,727	26	537.575,531 668.011,063	10.726	26	537.575,531 668.011,063	27	537.582,07 668.018,326	9.773	27	537.582,07 668.018,326	28	537.586,714 668.022,582	6.299
28	537.586,714 668.022,582	29	537.591,822 668.025,806	6.04	29	537.591,822 668.025,806	30	537.599,388 668.037,194	13.672	30	537.599,388 668.037,194	31	537.603,385 668.040,629	5.27
31	537.603,385 668.040,629	32	537.610,192 668.048,837	10.663	32	537.610,192 668.048,837	33	537.618,014 668.057,25	11.487	33	537.618,014 668.057,25	34	537.626,91 668.066,369	12.74
34	537.626,91 668.066,369	35	537.642,52 668.081,014	21.404	35	537.642,52 668.081,014	36	537.649,633 668.086,128	8.761	36	537.649,633 668.086,128	37	537.656,14 668.092,077	8.817
37	537.656,14 668.092,077	38	537.662,53 668.097,364	8.294	38	537.662,53 668.097,364	39	537.669,132 668.103,092	8.741	39	537.669,132 668.103,092	40	537.679,477 668.112,067	13.696
40	537.679,477 668.112,067	41	537.685,141 668.117,566	7.894	41	537.685,141 668.117,566	42	537.697,197 668.129,462	16.937	42	537.697,197 668.129,462	43	537.703,941 668.135,599	9.118
43	537.703,941 668.135,599	44	537.709,794 668.141,373	8.222	44	537.709,794 668.141,373	45	537.714,184 668.144,281	5.266	45	537.714,184 668.144,281	46	537.720,37 668.149,578	8.144
46	537.720,37 668.149,578	47	537.723,203 668.151,259	3.294	47	537.723,203 668.151,259	48	537.721,115 668.155,15	4.416	48	537.721,115 668.155,15	49	537.719,141 668.160,501	5.703
49	537.719,141 668.160,501	50	537.717,095 668.164,437	4.436	50	537.717,095 668.164,437	51	537.714,822 668.166,583	3.126	51	537.714,822 668.166,583	52	537.705,849 668.159,6	11.37
52	537.705,849 668.159,6	53	537.699,568 668.155,209	7.664	53	537.699,568 668.155,209	54	537.692,351 668.149,341	9.302	54	537.692,351 668.149,341	55	537.687,595 668.145,914	5.862
55	537.687,595 668.145,914	1	537.680,254 668.139,952	9.457										

** Lungimile segmentelor sunt determinate în planul de proiecție Stereo 70 și sunt rotunjite la 1 milimetru.

*** Distanța dintre puncte este formată din segmente cumulate ce sunt mai mici decât valoarea 1 milimetru.

**DATE DESPRE IMOBILUL NR. 1095**

Oficiul de Cadastru și Publicitate Imobiliară SUCEAVA
Biroul de Cadastru și Publicitate Imobiliară Campulung Moldovenesc

A. Partea I. Descrierea imobilului

TEREN Necunoscut

Adresa: Loc. Pojorâta, Jud. Suceava, Loc numit Obcina

Nr. Crt	Nr cadastral Nr. topografic	Suprafața* (mp)	Observații / Referințe
A1	33914	16.432	Sector cadastral:58 Teren neimprejmuit; CF 33914, 33915, 33916, parte din nr. top. 1697/8, 1698/1, 1698/3

B. Partea II. Proprietari și acte

Inscrieri privitoare la dreptul de proprietate și alte drepturi reale	Referințe
1095 / 30/10/2022	
Act Normativ nr. Lege nr. 7, din 13/03/1996 emis de Parlamentul României;	
B1	A1
Intabulare, drept de PROPRIETATE, dobandit prin Lege, cota actuala 1/1 1) NEIDENTIFICAT NEIDENTIFICAT	
Act Administrativ nr. Adeverință nr. 463, din 24/10/2022 emis de Primăria Comunei Pojorâta;	
B2	A1
Se notează posesia faptică în favoarea lui 1) STRĂJERIU VASILE	

C. Partea III. SARCINI .

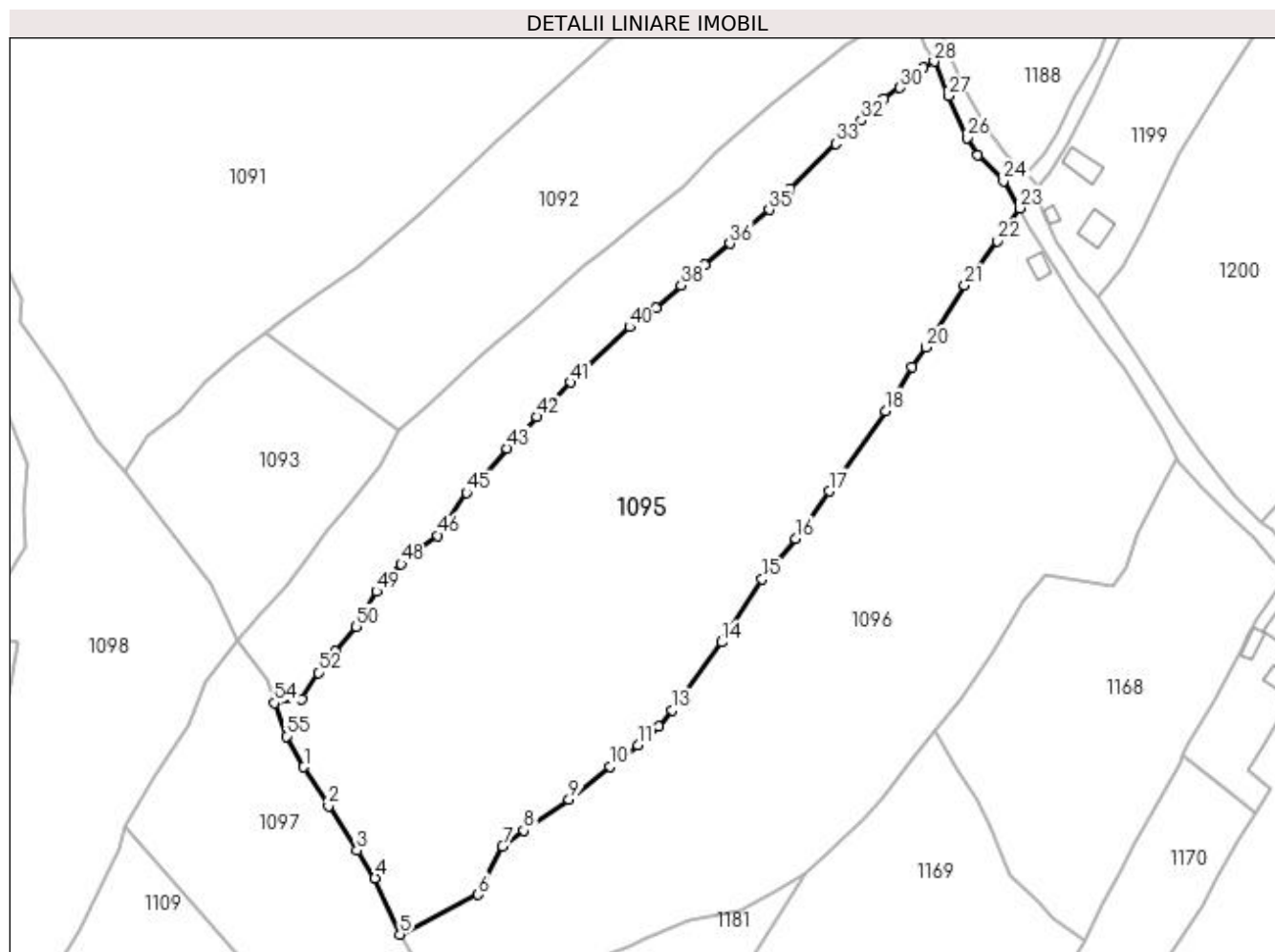
Inscrieri privind dezmembramintele dreptului de proprietate, drepturi reale de garanție și sarcini	Referințe
NU SUNT	

Anexa Nr. 1 La Partea I

Teren

Nr cadastral	Suprafața (mp)*	Observații / Referințe
33914	16.432	CF 33914, 33915, 33916, parte din nr. top. 1697/8, 1698/1, 1698/3

* Suprafața este determinată în planul de proiecție Stereo 70.



Date referitoare la teren

Crt	Categorie folosință	Intravilan	Suprafața (mp)	Tarla	Parcelă	Nr. topo	Observații / Referințe
1	faneata	DA	6.232	-	-	-	
2	faneata	NU	4.332	-	-	-	
3	padure	NU	5.868	-	-	-	

Lungime Segmente

1) Valorile lungimilor segmentelor sunt obținute din proiecție în plan.

Punct început	X / Y	Punct sfârșit	X / Y	Lungime segment	Punct început	X / Y	Punct sfârșit	X / Y	Lungime segment	Punct început	X / Y	Punct sfârșit	X / Y	Lungime segment
1	537.556,311 667.964,579	2	537.562,877 667.954,247	12.24 2	2	537.562,877 667.954,247	3	537.570,408 667.942,534	13.92 5	3	537.570,408 667.942,534	4	537.575,192 667.935,157	8.792
4	537.575,192 667.935,157	5	537.581,786 667.920,293	16.26 1	5	537.581,786 667.920,293	6	537.602,43 667.930,833	23.17 9	6	537.602,43 667.930,833	7	537.608,932 667.943,667	14.38 7
7	537.608,932 667.943,667	8	537.614,604 667.947,725	6.974	8	537.614,604 667.947,725	9	537.626,53 667.955,994	14.51 2	9	537.626,53 667.955,994	10	537.637,401 667.964,769	13.97 1
10	537.637,401 667.964,769	11	537.644,761 667.970,442	9.293	11	537.644,761 667.970,442	12	537.650,321 667.975,259	7.356	12	537.650,321 667.975,259	13	537.653,874 667.979,663	5.659

Punct început	X / Y	Punct sfârșit	X / Y	Lungime segment	Punct început	X / Y	Punct sfârșit	X / Y	Lungime segment	Punct început	X / Y	Punct sfârșit	X / Y	Lungime segment
13	537.653,874 667.979,663	14	537.666,935 667.997,591	22.181	14	537.666,935 667.997,591	15	537.677,66 668.014,258	19.82	15	537.677,66 668.014,258	16	537.686,491 668.025,032	13.931
16	537.686,491 668.025,032	17	537.695,494 668.037,531	15.404	17	537.695,494 668.037,531	18	537.710,396 668.058,823	25.989	18	537.710,396 668.058,823	19	537.717,252 668.070,533	13.569
19	537.717,252 668.070,533	20	537.720,919 668.075,627	6.277	20	537.720,919 668.075,627	21	537.731,306 668.092,005	19.394	21	537.731,306 668.092,005	22	537.739,913 668.103,747	14.559
22	537.739,913 668.103,747	23	537.745,871 668.112,461	10.556	23	537.745,871 668.112,461	24	537.741,531 668.119,593	8.349	24	537.741,531 668.119,593	25	537.734,781 668.126,522	9.673
25	537.734,781 668.126,522	26	537.731,868 668.131,054	5.387	26	537.731,868 668.131,054	27	537.726,947 668.142,116	12.107	27	537.726,947 668.142,116	28	537.723,203 668.151,259	9.88
28	537.723,203 668.151,259	29	537.720,37 668.149,578	3.294	29	537.720,37 668.149,578	30	537.714,184 668.144,281	8.144	30	537.714,184 668.144,281	31	537.709,794 668.141,373	5.266
31	537.709,794 668.141,373	32	537.703,941 668.135,599	8.222	32	537.703,941 668.135,599	33	537.697,197 668.129,462	9.118	33	537.697,197 668.129,462	34	537.685,141 668.117,566	16.937
34	537.685,141 668.117,566	35	537.679,477 668.112,067	7.894	35	537.679,477 668.112,067	36	537.669,132 668.103,092	13.696	36	537.669,132 668.103,092	37	537.662,53 668.097,364	8.741
37	537.662,53 668.097,364	38	537.656,14 668.092,077	8.294	38	537.656,14 668.092,077	39	537.649,633 668.086,128	8.817	39	537.649,633 668.086,128	40	537.642,52 668.081,014	8.761
40	537.642,52 668.081,014	41	537.626,91 668.066,369	21.404	41	537.626,91 668.066,369	42	537.618,014 668.057,25	12.74	42	537.618,014 668.057,25	43	537.610,192 668.048,837	11.487
43	537.610,192 668.048,837	44	537.603,385 668.040,629	10.663	44	537.603,385 668.040,629	45	537.599,388 668.037,194	5.27	45	537.599,388 668.037,194	46	537.591,822 668.025,806	13.672
46	537.591,822 668.025,806	47	537.586,714 668.022,582	6.04	47	537.586,714 668.022,582	48	537.582,07 668.018,326	6.299	48	537.582,07 668.018,326	49	537.575,531 668.011,063	9.773
49	537.575,531 668.011,063	50	537.570,251 668.001,727	10.726	50	537.570,251 668.001,727	51	537.564,575 667.995,178	8.666	51	537.564,575 667.995,178	52	537.560,093 667.989,582	7.17
52	537.560,093 667.989,582	53	537.555,753 667.982,564	8.252	53	537.555,753 667.982,564	54	537.548,527 667.981,51	7.302	54	537.548,527 667.981,51	55	537.551,653 667.972,702	9.346
55	537.551,653 667.972,702	1	537.556,311 667.964,579	9.364										

** Lungimile segmentelor sunt determinate în planul de proiecție Stereo 70 și sunt rotunjite la 1 milimetru.

*** Distanța dintre puncte este formată din segmente cumulate ce sunt mai mici decât valoarea 1 milimetru.

**DATE DESPRE IMOBILUL NR. 1096**

Oficiul de Cadastru și Publicitate Imobiliară SUCEAVA
Biroul de Cadastru și Publicitate Imobiliară Campulung Moldovenesc

A. Partea I. Descrierea imobilului

TEREN Necunoscut

Adresa: Loc. Pojorâta, Jud. Suceava, Loc numit Obcina

Nr. Crt	Nr cadastral Nr. topografic	Suprafața* (mp)	Observații / Referințe
A1	34416	13.737	Sector cadastral:58 Teren neimpregmuit; Provenit din CF 34416, nr. cad. 34416, CF 33741, 33744, 33745, nr. top. 632, 1650, 1651

Construcții

Crt	Nr cadastral Nr. topografic	Adresa	Observații / Referințe
A1.1		Loc. Pojorâta, Jud. Suceava, Loc numit Obcina	Nr. niveluri:1; S. construita la sol:26 mp; S. construita desfasurata:26 mp; Anexă, P, constructie din lemn din 1960

B. Partea II. Proprietari și acte

Inscrieri privitoare la dreptul de proprietate și alte drepturi reale		Referințe
7502 / 03/05/2022		
Act Notarial nr. 49, din 29/04/2022 emis de Scraba Luminita Doru Paul;		
B1	Intabulare, drept de PROPRIETATE, dobandit prin Succesiune, cota actuala 2639/13737 1) ȚARAN ELENA	A1
Act Notarial nr. 1491, din 03/05/2022 emis de Scraba Luminita Doru Paul;		
B2	Intabulare, drept de PROPRIETATE, bun propriu cu titlu de partaj, dobandit prin Conventie, cota actuala 7917/13737 1) ȚARAN ELENA	A1
1096 / 30/10/2022		
Act Normativ nr. Lege nr. 7, din 13/03/1996 emis de Parlamentul României;		
B3	Intabulare, drept de PROPRIETATE, dobandit prin Lege, cota actuala 3181/13737 1) NEIDENTIFICAT NEIDENTIFICAT	A1
Act Administrativ nr. Adeverință nr. 464, din 24/10/2022 emis de Primăria Comunei Pojorâta;		
B4	Se notează posesia factică în favoarea lui 1) ȚARAN ELENA	A1
Act Administrativ nr. Adeverință nr. 1700, din 02/11/2022 emis de Primăria Comunei Pojorâta;		
B5	Intabulare, drept de PROPRIETATE, dobandit prin Lege, cota actuala 1/1 1) ȚARAN ELENA	A1.1

C. Partea III. SARCINI .

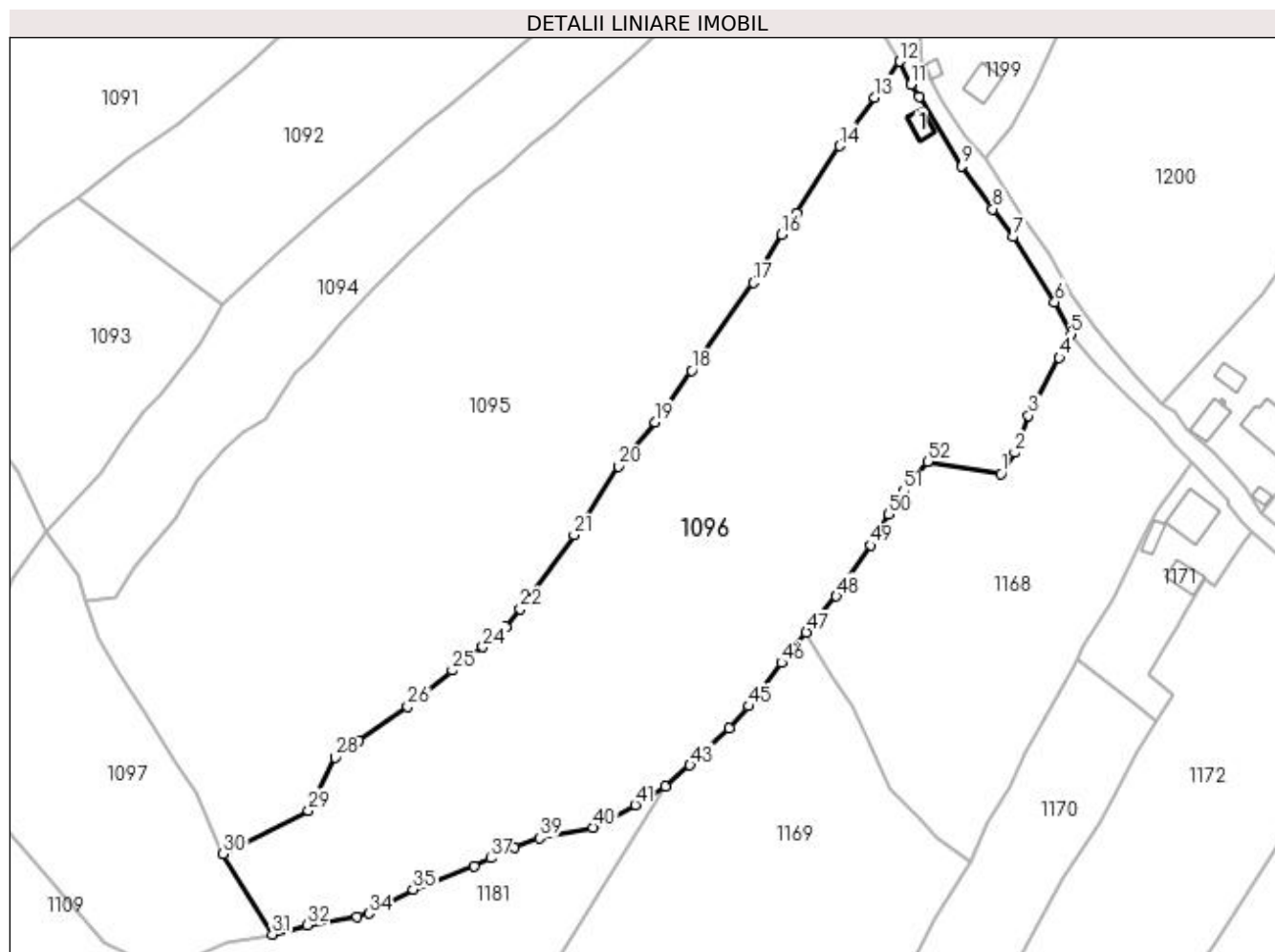
Inscrieri privind dezmembramintele dreptului de proprietate, drepturi reale de garanție și sarcini	Referințe
NU SUNT	

Anexa Nr. 1 La Partea I

Teren

Nr cadastral	Suprafața (mp)*	Observații / Referințe
34416	13.737	Provenit din CF 34416, nr. cad. 34416, CF 33741, 33744, 33745, nr. topo. 632, 1650, 1651

* Suprafața este determinată în planul de proiecție Stereo 70.



Date referitoare la teren

Crt	Categorie folosință	Intravilan	Suprafața (mp)	Tarla	Parcelă	Nr. topo	Observații / Referințe
1	curți construcții	DA	52	-	-	-	
2	faneata	DA	7.108	-	-	-	
3	faneata	NU	3.852	-	-	-	
4	padure	NU	2.725	-	-	-	

Date referitoare la construcții

Crt	Număr	Destinație construcție	Supraf. (mp)	Situație juridică	Observații / Referințe
A1.1		construcții anexa	26	Cu acte	Nr. niveluri:1; S. construita la sol:26 mp; S. construita desfasurata:26 mp; Anexă, P, construcție din lemn din 1960

Lungime Segmente

1) Valorile lungimilor segmentelor sunt obținute din proiecție în plan.

Punct început	X / Y	Punct sfârșit	X / Y	Lungime segment	Punct început	X / Y	Punct sfârșit	X / Y	Lungime segment
1	537.770,495 668.012,431	2	537.773,875 668.017,591	6.168	2	537.773,875 668.017,591	3	537.777,226 668.026,528	9.545
					3	537.777,226 668.026,528	4	537.784,685 668.040,598	15.925

Punct început	X / Y	Punct sfârșit	X / Y	Lungime segment	Punct început	X / Y	Punct sfârșit	X / Y	Lungime segment	Punct început	X / Y	Punct sfârșit	X / Y	Lungime segment
4	537.784,685 668.040,598	5	537.787,496 668.046,322	6.377	5	537.787,496 668.046,322	6	537.783,571 668.054,135	8.743	6	537.783,571 668.054,135	7	537.773,459 668.069,929	18.754
7	537.773,459 668.069,929	8	537.768,471 668.076,665	8.382	8	537.768,471 668.076,665	9	537.760,997 668.087,106	12.84	9	537.760,997 668.087,106	10	537.750,649 668.103,946	19.765
10	537.750,649 668.103,946	11	537.748,678 668.106,838	3.5	11	537.748,678 668.106,838	12	537.745,871 668.112,461	6.285	12	537.745,871 668.112,461	13	537.739,913 668.103,747	10.556
13	537.739,913 668.103,747	14	537.731,306 668.092,005	14.559	14	537.731,306 668.092,005	15	537.720,919 668.075,627	19.394	15	537.720,919 668.075,627	16	537.717,252 668.070,533	6.277
16	537.717,252 668.070,533	17	537.710,396 668.058,823	13.569	17	537.710,396 668.058,823	18	537.695,494 668.037,531	25.989	18	537.695,494 668.037,531	19	537.686,491 668.025,032	15.404
19	537.686,491 668.025,032	20	537.677,66 668.014,258	13.931	20	537.677,66 668.014,258	21	537.666,935 667.997,591	19.82	21	537.666,935 667.997,591	22	537.653,874 667.979,663	22.181
22	537.653,874 667.979,663	23	537.650,321 667.975,259	5.659	23	537.650,321 667.975,259	24	537.644,761 667.970,442	7.356	24	537.644,761 667.970,442	25	537.637,401 667.964,769	9.293
25	537.637,401 667.964,769	26	537.626,53 667.955,994	13.971	26	537.626,53 667.955,994	27	537.614,604 667.947,725	14.512	27	537.614,604 667.947,725	28	537.608,932 667.943,667	6.974
28	537.608,932 667.943,667	29	537.602,43 667.930,833	14.387	29	537.602,43 667.930,833	30	537.581,786 667.920,293	23.179	30	537.581,786 667.920,293	31	537.593,717 667.900,767	22.883
31	537.593,717 667.900,767	32	537.602,232 667.903,037	8.812	32	537.602,232 667.903,037	33	537.614,205 667.905,087	12.147	33	537.614,205 667.905,087	34	537.617,144 667.905,825	3.03
34	537.617,144 667.905,825	35	537.627,857 667.911,671	12.204	35	537.627,857 667.911,671	36	537.642,68 667.917,295	15.854	36	537.642,68 667.917,295	37	537.646,656 667.919,25	4.431
37	537.646,656 667.919,25	38	537.652,339 667.921,751	6.209	38	537.652,339 667.921,751	39	537.658,495 667.924,142	6.604	39	537.658,495 667.924,142	40	537.671,566 667.926,653	13.31
40	537.671,566 667.926,653	41	537.681,7 667.932,196	11.551	41	537.681,7 667.932,196	42	537.689,018 667.936,674	8.579	42	537.689,018 667.936,674	43	537.695,094 667.941,804	7.952
43	537.695,094 667.941,804	44	537.704,64 667.950,794	13.113	44	537.704,64 667.950,794	45	537.709,335 667.956,101	7.086	45	537.709,335 667.956,101	46	537.717,247 667.966,66	13.194
46	537.717,247 667.966,66	47	537.723,309 667.974,004	9.523	47	537.723,309 667.974,004	48	537.730,573 667.982,761	11.378	48	537.730,573 667.982,761	49	537.738,999 667.995,13	14.966
49	537.738,999 667.995,13	50	537.743,248 668.002,668	8.653	50	537.743,248 668.002,668	51	537.746,909 668.008,33	6.742	51	537.746,909 668.008,33	52	537.752,701 668.015,481	9.202
52	537.752,701 668.015,481	1	537.770,495 668.012,431	18.054										

** Lungimile segmentelor sunt determinate în planul de proiecție Stereo 70 și sunt rotunjite la 1 milimetru.

*** Distanța dintre puncte este formată din segmente cumulate ce sunt mai mici decât valoarea 1 milimetru.

**DATE DESPRE IMOBILUL NR. 1097**

Oficiul de Cadastru și Publicitate Imobiliară SUCEAVA
Biroul de Cadastru și Publicitate Imobiliară Campulung Moldovenesc

A. Partea I. Descrierea imobilului

TEREN Extravilan

Adresa: Jud. Suceava, Loc numit Obcina

Nr. Crt	Nr cadastral Nr. topografic	Suprafața* (mp)	Observații / Referințe
A1		4.000	Sector cadastral:58 Teren neimprejmuit; U.P. II, U.A. 19, 20

B. Partea II. Proprietari și acte

Inscrieri privitoare la dreptul de proprietate și alte drepturi reale		Referințe
1097 / 30/10/2022		
Act Administrativ nr. Titlu de proprietate nr. 333, din 15/11/1993 emis de Comisia Județeană Suceava;		
B1	Intabulare, drept de PROPRIETATE, dobandit prin Reconstituire, cota actuala 1/1 1) BEDRULE EUZEBIE DEFUNCT:Da	A1

C. Partea III. SARCINI .

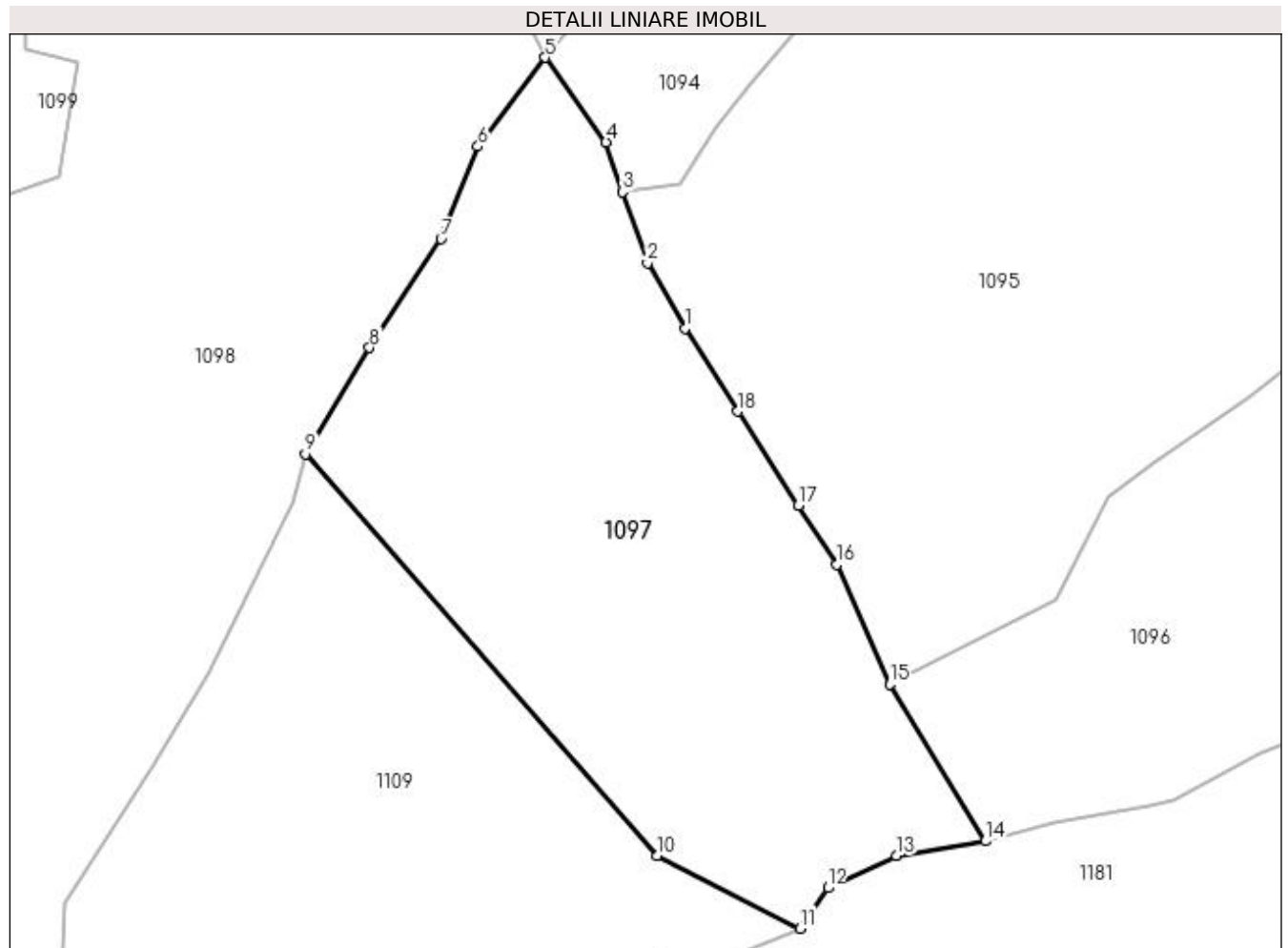
Inscrieri privind dezmembramintele dreptului de proprietate, drepturi reale de garanție și sarcini	Referințe
NU SUNT	

Anexa Nr. 1 La Partea I

Teren

Nr cadastral	Suprafața (mp)*	Observații / Referințe
	4.000	U.P. II, U.A. 19, 20

* Suprafața este determinată în planul de proiecție Stereo 70.



Date referitoare la teren

Crt	Categorie folosință	Intra vilan	Suprafața (mp)	Tarla	Parcelă	Nr. topo	Observații / Referințe
1	padure	NU	4.000	-	-	-	

Lungime Segmente

1) Valorile lungimilor segmentelor sunt obținute din proiecție în plan.

Punct început	X / Y	Punct sfârșit	X / Y	Lungime segment (** (m)
1	537.556,311 667.964,579	2	537.551,653 667.972,702	9.364
2	537.551,653 667.972,702	3	537.548,527 667.981,51	9.346
3	537.548,527 667.981,51	4	537.546,492 667.987,74	6.554
4	537.546,492 667.987,74	5	537.538,908 667.998,263	12.971
5	537.538,908 667.998,263	6	537.530,525 667.987,211	13.872

Punct început	X / Y	Punct sfârșit	X / Y	Lungime segment (** (m)
6	537.530,525 667.987,211	7	537.525,938 667.975,689	12.401
7	537.525,938 667.975,689	8	537.517,016 667.962,16	16.206
8	537.517,016 667.962,16	9	537.509,056 667.948,926	15.443
9	537.509,056 667.948,926	10	537.552,837 667.898,967	66.428
10	537.552,837 667.898,967	11	537.570,661 667.889,9	19.998
11	537.570,661 667.889,9	12	537.574,097 667.894,955	6.112
12	537.574,097 667.894,955	13	537.582,615 667.898,936	9.402
13	537.582,615 667.898,936	14	537.593,717 667.900,767	11.252
14	537.593,717 667.900,767	15	537.581,786 667.920,293	22.883
15	537.581,786 667.920,293	16	537.575,192 667.935,157	16.261
16	537.575,192 667.935,157	17	537.570,408 667.942,534	8.792
17	537.570,408 667.942,534	18	537.562,877 667.954,247	13.925
18	537.562,877 667.954,247	1	537.556,311 667.964,579	12.242

** Lungimile segmentelor sunt determinate în planul de proiecție Stereo 70 și sunt rotunjite la 1 milimetru.

*** Distanța dintre puncte este formată din segmente cumulate ce sunt mai mici decât valoarea 1 milimetru.

**DATE DESPRE IMOBILUL NR. 1098**

Oficiul de Cadastru și Publicitate Imobiliară SUCEAVA
Biroul de Cadastru și Publicitate Imobiliară Campulung Moldovenesc

A. Partea I. Descrierea imobilului

TEREN Extravilan

Adresa: Jud. Suceava, Loc numit Obcina

Nr. Crt	Nr cadastral Nr. topografic	Suprafața* (mp)	Observații / Referințe
A1	34380	22.195	Sector cadastral:58 Teren neimprejmuit; CF 34380, 34378, 34379, nr. top. 1700/1, parte din nr. top. 1698/2, 1699, 2012/1

B. Partea II. Proprietari și acte

Inscrieri privitoare la dreptul de proprietate și alte drepturi reale	Referințe
1098 / 30/10/2022	
Act Normativ nr. Lege nr. 7, din 13/03/1996 emis de Parlamentul României;	
B1	A1
Intabulare, drept de PROPRIETATE, dobandit prin Lege, cota actuala 1/1 1) NEIDENTIFICAT NEIDENTIFICAT	
Act Administrativ nr. Adeverință nr. 465, din 24/10/2022 emis de Primăria Comunei Pojorâta;	
B2	A1
Se notează posesia faptică în favoarea lui 1) BALAN VIOREL 2) BALAN MARIA	

C. Partea III. SARCINI .

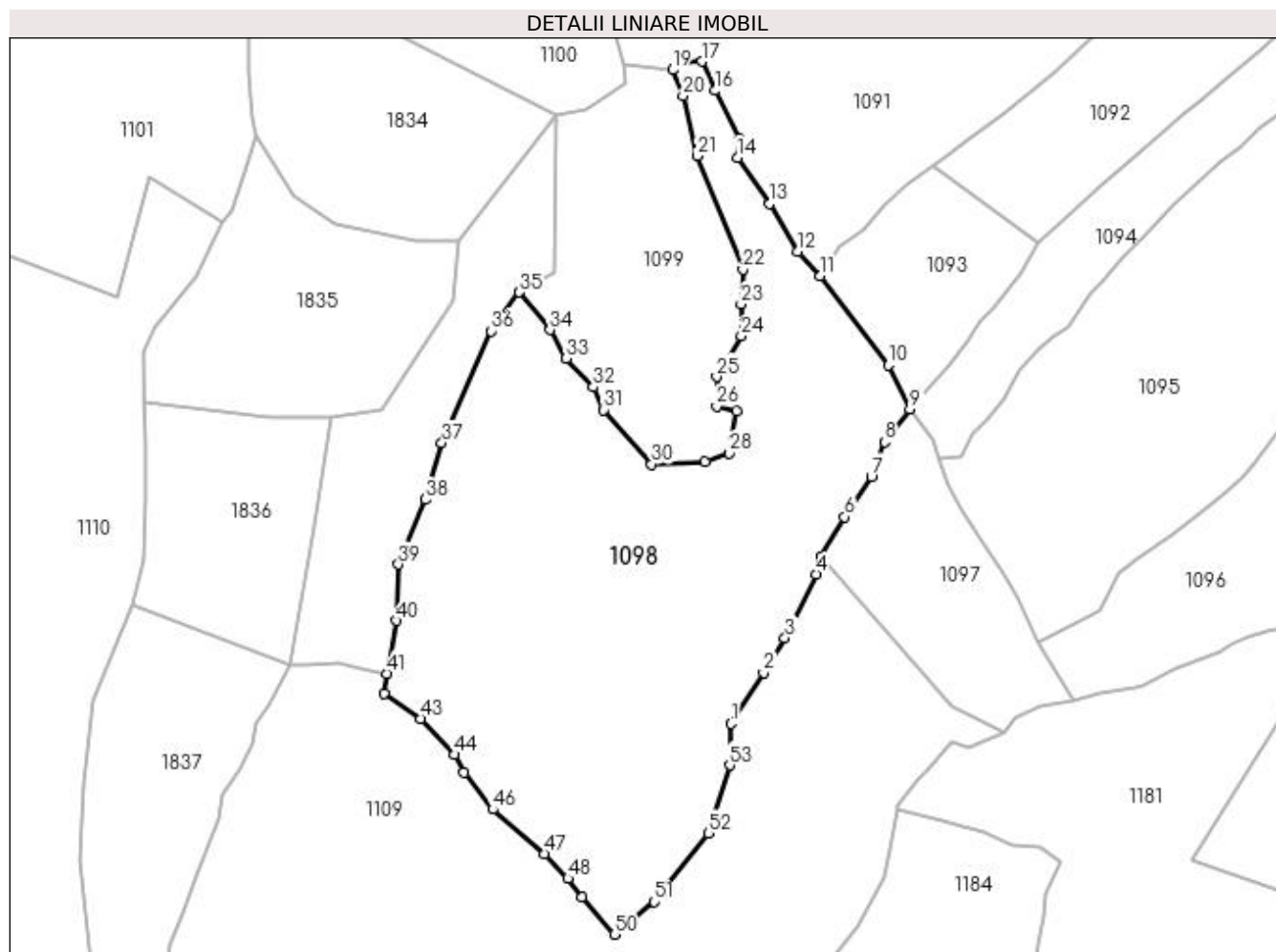
Inscrieri privind dezmembramintele dreptului de proprietate, drepturi reale de garanție și sarcini	Referințe
NU SUNT	

Anexa Nr. 1 La Partea I

Teren

Nr cadastral	Suprafața (mp)*	Observații / Referințe
34380	22.195	CF 34380, 34378, 34379, nr. top. 1700/1, parte din nr. top. 1698/2, 1699, 2012/1

* Suprafața este determinată în planul de proiecție Stereo 70.



Date referitoare la teren

Crt	Categorie folosință	Intra vilan	Suprafața (mp)	Tarla	Parcelă	Nr. topo	Observații / Referințe
1	padure	NU	22.195	-	-	-	

Lungime Segmente

1) Valorile lungimilor segmentelor sunt obținute din proiecție în plan.

Punct început	X / Y	Punct sfârșit	X / Y	Lungime segment	Punct început	X / Y	Punct sfârșit	X / Y	Lungime segment	Punct început	X / Y	Punct sfârșit	X / Y	Lungime segment
1	537.479,046 667.892,951	2	537.489,935 667.910,069	20.288	2	537.489,935 667.910,069	3	537.497,043 667.921,681	13.615	3	537.497,043 667.921,681	4	537.507,46 667.942,98	23.71
4	537.507,46 667.942,98	5	537.509,056 667.948,926	6.156	5	537.509,056 667.948,926	6	537.517,016 667.962,16	15.443	6	537.517,016 667.962,16	7	537.525,938 667.975,689	16.206
7	537.525,938 667.975,689	8	537.530,525 667.987,211	12.401	8	537.530,525 667.987,211	9	537.538,908 667.998,263	13.872	9	537.538,908 667.998,263	10	537.531,804 668.012,902	16.272
10	537.531,804 668.012,902	11	537.508,906 668.042,775	37.639	11	537.508,906 668.042,775	12	537.501,305 668.051,065	11.247	12	537.501,305 668.051,065	13	537.491,939 668.066,932	18.425
13	537.491,939 668.066,932	14	537.481,056 668.082,397	18.91	14	537.481,056 668.082,397	15	537.481,697 668.088,462	6.099	15	537.481,697 668.088,462	16	537.473,581 668.104,813	18.254
16	537.473,581 668.104,813	17	537.469,348 668.114,572	10.637	17	537.469,348 668.114,572	18	537.462,741 668.113,985	6.633	18	537.462,741 668.113,985	19	537.459,451 668.111,772	3.965

Punct început	X / Y	Punct sfârșit	X / Y	Lungime segment	Punct început	X / Y	Punct sfârșit	X / Y	Lungime segment	Punct început	X / Y	Punct sfârșit	X / Y	Lungime segment
19	537.459,451 668.111,772	20	537.462,941 668.103,141	9.31	20	537.462,941 668.103,141	21	537.467,674 668.083,021	20.669	21	537.467,674 668.083,021	22	537.482,94 668.044,958	41.01
22	537.482,94 668.044,958	23	537.482,384 668.033,432	11.539	23	537.482,384 668.033,432	24	537.482,435 668.022,638	10.794	24	537.482,435 668.022,638	25	537.474,203 668.009,035	15.9
25	537.474,203 668.009,035	26	537.474,186 667.999,234	9.801	26	537.474,186 667.999,234	27	537.480,806 667.997,595	6.82	27	537.480,806 667.997,595	28	537.478,346 667.983,481	14.327
28	537.478,346 667.983,481	29	537.470,359 667.980,69	8.461	29	537.470,359 667.980,69	30	537.452,323 667.979,809	18.058	30	537.452,323 667.979,809	31	537.436,365 667.997,983	24.186
31	537.436,365 667.997,983	32	537.432,897 668.005,567	8.339	32	537.432,897 668.005,567	33	537.423,784 668.015,205	13.264	33	537.423,784 668.015,205	34	537.418,396 668.024,729	10.942
34	537.418,396 668.024,729	35	537.408,091 668.037,373	16.311	35	537.408,091 668.037,373	36	537.398,55 668.024,389	16.113	36	537.398,55 668.024,389	37	537.382,148 667.986,94	40.883
37	537.382,148 667.986,94	38	537.376,698 667.968,003	19.706	38	537.376,698 667.968,003	39	537.367,61 667.946,315	23.515	39	537.367,61 667.946,315	40	537.366,975 667.927,394	18.932
40	537.366,975 667.927,394	41	537.363,831 667.909,749	17.923	41	537.363,831 667.909,749	42	537.362,888 667.903,18	6.636	42	537.362,888 667.903,18	43	537.375,167 667.894,653	14.949
43	537.375,167 667.894,653	44	537.386,509 667.882,659	16.507	44	537.386,509 667.882,659	45	537.389,49 667.876,612	6.742	45	537.389,49 667.876,612	46	537.399,271 667.864,272	15.746
46	537.399,271 667.864,272	47	537.416,434 667.849,457	22.673	47	537.416,434 667.849,457	48	537.424,392 667.841,162	11.495	48	537.424,392 667.841,162	49	537.428,949 667.834,903	7.742
49	537.428,949 667.834,903	50	537.439,972 667.822,457	16.626	50	537.439,972 667.822,457	51	537.453,396 667.833,302	17.257	51	537.453,396 667.833,302	52	537.471,319 667.856,364	29.208
52	537.471,319 667.856,364	53	537.478,543 667.879,059	23.817	53	537.478,543 667.879,059	1	537.479,046 667.892,951	13.901					

** Lungimile segmentelor sunt determinate în planul de proiecție Stereo 70 și sunt rotunjite la 1 milimetru.

*** Distanța dintre puncte este formată din segmente cumulate ce sunt mai mici decât valoarea 1 milimetru.

**DATE DESPRE IMOBILUL NR. 1099**

Oficiul de Cadastru și Publicitate Imobiliară SUCEAVA
Biroul de Cadastru și Publicitate Imobiliară Campulung Moldovenesc

A. Partea I. Descrierea imobilului

TEREN Extravilan

Adresa: Jud. Suceava, Loc numit Obcina

Nr. Crt	Nr cadastral Nr. topografic	Suprafața* (mp)	Observații / Referințe
A1	34379	6.420	Sector cadastral:58 Teren neimprejmuit; CF 34379, parte din nr. top. 2012/1

B. Partea II. Proprietari și acte

Inscrieri privitoare la dreptul de proprietate și alte drepturi reale		Referințe
1099 / 30/10/2022		
Act Normativ nr. Lege nr. 7, din 13/03/1996 emis de Parlamentul României;		
B1	Inscrierea provizorie, drept de PROPRIETATE, dobandit prin Lege, cota actuala 1/1 1) COMUNA POJORÂTA, CIF:4441425	A1

C. Partea III. SARCINI .

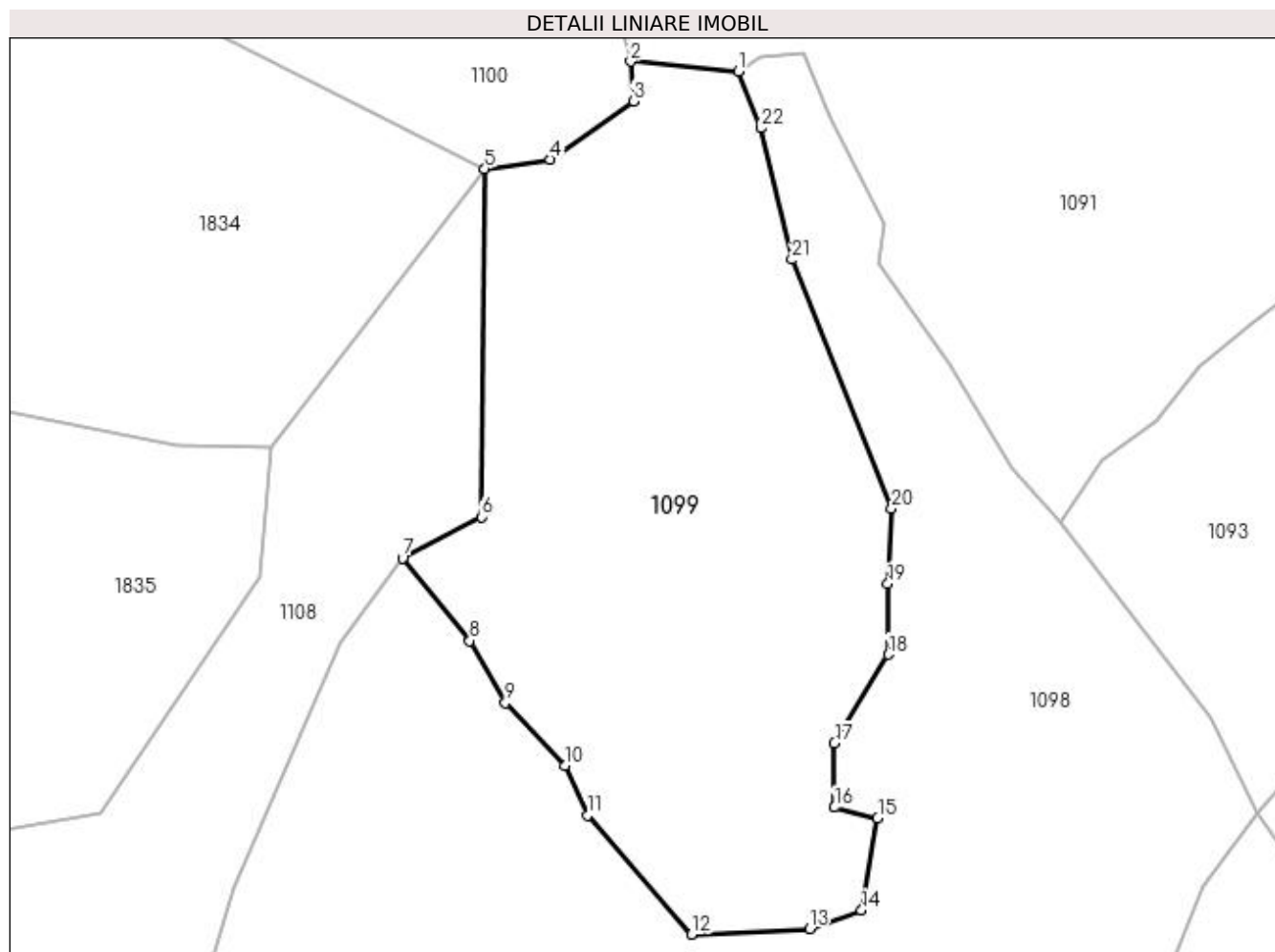
Inscrieri privind dezmembramintele dreptului de proprietate, drepturi reale de garanție și sarcini	Referințe
NU SUNT	

Anexa Nr. 1 La Partea I

Teren

Nr cadastral	Suprafața (mp)*	Observații / Referințe
34379	6.420	CF 34379, parte din nr. top. 2012/1

* Suprafața este determinată în planul de proiecție Stereo 70.



Date referitoare la teren

Crt	Categorie folosință	Intravilan	Suprafața (mp)	Tarla	Parcelă	Nr. topo	Observații / Referințe
1	padure	NU	6.420	-	-	-	

Lungime Segmente

1) Valorile lungimilor segmentelor sunt obținute din proiecție în plan.

Punct început	X / Y	Punct sfârșit	X / Y	Lungime segment (** (m)
1	537.459,451 668.111,772	2	537.442,999 668.113,321	16.525
3	537.443,438 668.107,259	4	537.430,71 668.098,315	15.556
5	537.420,659 668.096,907	6	537.420,13 668.043,673	53.237
7	537.408,091 668.037,373	8	537.418,396 668.024,729	16.311
9	537.423,784 668.015,205	10	537.432,897 668.005,567	13.264

Punct început	X / Y	Punct sfârșit	X / Y	Lungime segment (** (m)
2	537.442,999 668.113,321	3	537.443,438 668.107,259	6.078
4	537.430,71 668.098,315	5	537.420,659 668.096,907	10.149
6	537.420,13 668.043,673	7	537.408,091 668.037,373	13.588
8	537.418,396 668.024,729	9	537.423,784 668.015,205	10.942
10	537.432,897 668.005,567	11	537.436,365 667.997,983	8.339

Punct început	X / Y	Punct sfârșit	X / Y	Lungime segment (** (m)
11	537.436,365 667.997,983	12	537.452,323 667.979,809	24.186
13	537.470,359 667.980,69	14	537.478,346 667.983,481	8.461
15	537.480,806 667.997,595	16	537.474,186 667.999,234	6.82
17	537.474,203 668.009,035	18	537.482,435 668.022,638	15.9
19	537.482,384 668.033,432	20	537.482,94 668.044,958	11.539
21	537.467,674 668.083,021	22	537.462,941 668.103,141	20.669

Punct început	X / Y	Punct sfârșit	X / Y	Lungime segment (** (m)
12	537.452,323 667.979,809	13	537.470,359 667.980,69	18.058
14	537.478,346 667.983,481	15	537.480,806 667.997,595	14.327
16	537.474,186 667.999,234	17	537.474,203 668.009,035	9.801
18	537.482,435 668.022,638	19	537.482,384 668.033,432	10.794
20	537.482,94 668.044,958	21	537.467,674 668.083,021	41.01
22	537.462,941 668.103,141	1	537.459,451 668.111,772	9.31

** Lungimile segmentelor sunt determinate în planul de proiecție Stereo 70 și sunt rotunjite la 1 milimetru.

*** Distanța dintre puncte este formată din segmente cumulate ce sunt mai mici decât valoarea 1 milimetru.

**DATE DESPRE IMOBILUL NR. 1100**

Oficiul de Cadastru și Publicitate Imobiliară SUCEAVA
 Biroul de Cadastru și Publicitate Imobiliară Campulung Moldovenesc

A. Partea I. Descrierea imobilului

TEREN Extravilan

Adresa: Jud. Suceava, Loc numit Obcina

Nr. Crt	Nr cadastral Nr. topografic	Suprafața* (mp)	Observații / Referințe
A1	33936	10.000	Sector cadastral:58 Teren neimprejmuit; Provenit din CF 33936, nr. cad. 33936, CF 34214, parte din nr. top. 2011

B. Partea II. Proprietari și acte

Inscrieri privitoare la dreptul de proprietate și alte drepturi reale		Referințe
17135 / 31/10/2018		
Act Notarial nr. 2321, din 31/10/2018 emis de ANDRONICESCU OLTICA VERONICA;		
B1	Intabulare, drept de PROPRIETATE, dobandit prin Conventie, cota actuala 1/1 1) POPTĂMAȘ CRISTIAN	A1

C. Partea III. SARCINI .

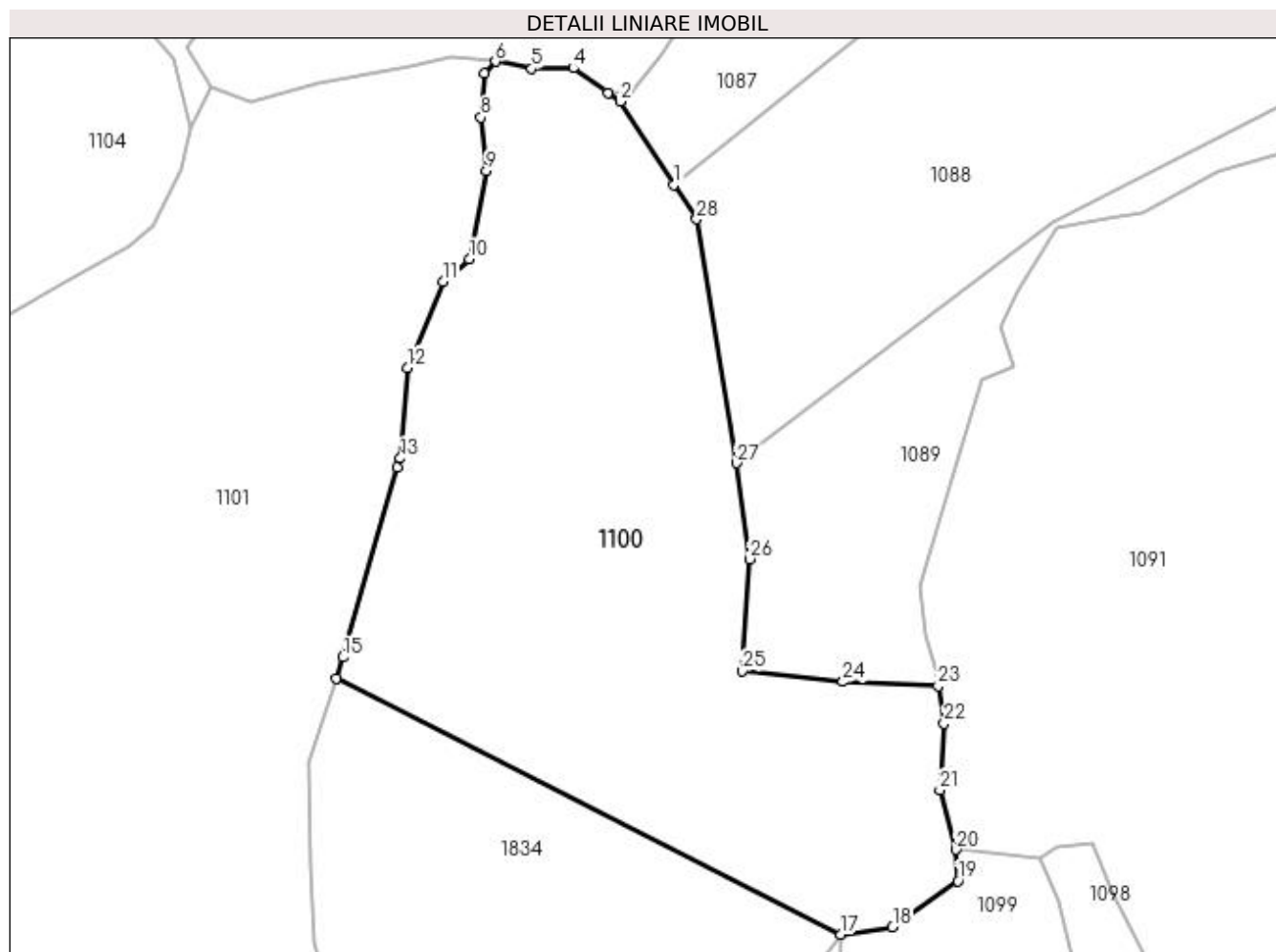
Inscrieri privind dezmembramintele dreptului de proprietate, drepturi reale de garanție și sarcini	Referințe
NU SUNT	

Anexa Nr. 1 La Partea I

Teren

Nr cadastral	Suprafața (mp)*	Observații / Referințe
33936	10.000	Provenit din CF 33936, nr. cad. 33936, CF 34214, parte din nr. top. 2011

* Suprafața este determinată în planul de proiecție Stereo 70.



Date referitoare la teren

Crt	Categorie folosință	Intra vilan	Suprafața (mp)	Tarla	Parcelă	Nr. topo	Observații / Referințe
1	padure	NU	10.000	-	-	-	

Lungime Segmente

1) Valorile lungimilor segmentelor sunt obținute din proiecție în plan.

Punct început	X / Y	Punct sfârșit	X / Y	Lungime segment (** (m)
1	537.388,321 668.242,348	2	537.377,831 668.258,499	19.259
3	537.375,578 668.260,185	4	537.368,7 668.264,92	8.35
5	537.360,679 668.264,839	6	537.353,624 668.266,222	7.189
7	537.351,494 668.263,931	8	537.350,862 668.255,374	8.58
9	537.351,887 668.244,982	10	537.348,596 668.227,88	17.416

Punct început	X / Y	Punct sfârșit	X / Y	Lungime segment (** (m)
2	537.377,831 668.258,499	3	537.375,578 668.260,185	2.814
4	537.368,7 668.264,92	5	537.360,679 668.264,839	8.021
6	537.353,624 668.266,222	7	537.351,494 668.263,931	3.128
8	537.350,862 668.255,374	9	537.351,887 668.244,982	10.442
10	537.348,596 668.227,88	11	537.343,445 668.223,489	6.769

Punct început	X / Y	Punct sfârșit	X / Y	Lungime segment (** (m))
11	537.343,445 668.223,489	12	537.336,535 668.206,856	18.011
13	537.335,161 668.189,254	14	537.334,63 668.187,406	1.923
15	537.324,062 668.150,651	16	537.322,705 668.146,586	4.286
17	537.420,659 668.096,907	18	537.430,71 668.098,315	10.149
19	537.443,438 668.107,259	20	537.442,999 668.113,321	6.078
21	537.439,843 668.124,878	22	537.440,684 668.137,815	12.964
23	537.439,545 668.145,048	24	537.421,046 668.145,908	18.519
25	537.401,453 668.147,982	26	537.402,911 668.169,7	21.767
27	537.400,364 668.188,302	28	537.392,681 668.235,635	47.952

Punct început	X / Y	Punct sfârșit	X / Y	Lungime segment (** (m))
12	537.336,535 668.206,856	13	537.335,161 668.189,254	17.656
14	537.334,63 668.187,406	15	537.324,062 668.150,651	38.244
16	537.322,705 668.146,586	17	537.420,659 668.096,907	109.832
18	537.430,71 668.098,315	19	537.443,438 668.107,259	15.556
20	537.442,999 668.113,321	21	537.439,843 668.124,878	11.98
22	537.440,684 668.137,815	23	537.439,545 668.145,048	7.322
24	537.421,046 668.145,908	25	537.401,453 668.147,982	19.702
26	537.402,911 668.169,7	27	537.400,364 668.188,302	18.776
28	537.392,681 668.235,635	1	537.388,321 668.242,348	8.005

** Lungimile segmentelor sunt determinate în planul de proiecție Stereo 70 și sunt rotunjite la 1 milimetru.

*** Distanța dintre puncte este formată din segmente cumulate ce sunt mai mici decât valoarea 1 milimetru.

**DATE DESPRE IMOBILUL NR. 1101**

Oficiul de Cadastru și Publicitate Imobiliară SUCEAVA
Biroul de Cadastru și Publicitate Imobiliară Campulung Moldovenesc

A. Partea I. Descrierea imobilului

TEREN Extravilan

Adresa: Jud. Suceava, Loc numit Obcina

Nr. Crt	Nr cadastral Nr. topografic	Suprafața* (mp)	Observații / Referințe
A1	31459	20.187	Sector cadastral:58 Teren neimprejmuit; CF 31459, nr. top. 2010/4

B. Partea II. Proprietari și acte

Inscrieri privitoare la dreptul de proprietate și alte drepturi reale	Referințe
1101 / 30/10/2022	
Act Normativ nr. Lege nr. 7, din 13/03/1996 emis de Parlamentul României;	
B1	A1
Intabulare, drept de PROPRIETATE, dobândit prin Lege, cota actuala 1/1 1) NEIDENTIFICAT NEIDENTIFICAT	
Act Administrativ nr. Adeverință nr. 466, din 24/10/2022 emis de Primăria Comunei Pojorâta;	
B2	A1
Se notează posesia faptică în favoarea lui 1) BALAN ANCA 2) BALAN CONSTANTIN-MARIUS 3) BALAN ELENA	

C. Partea III. SARCINI .

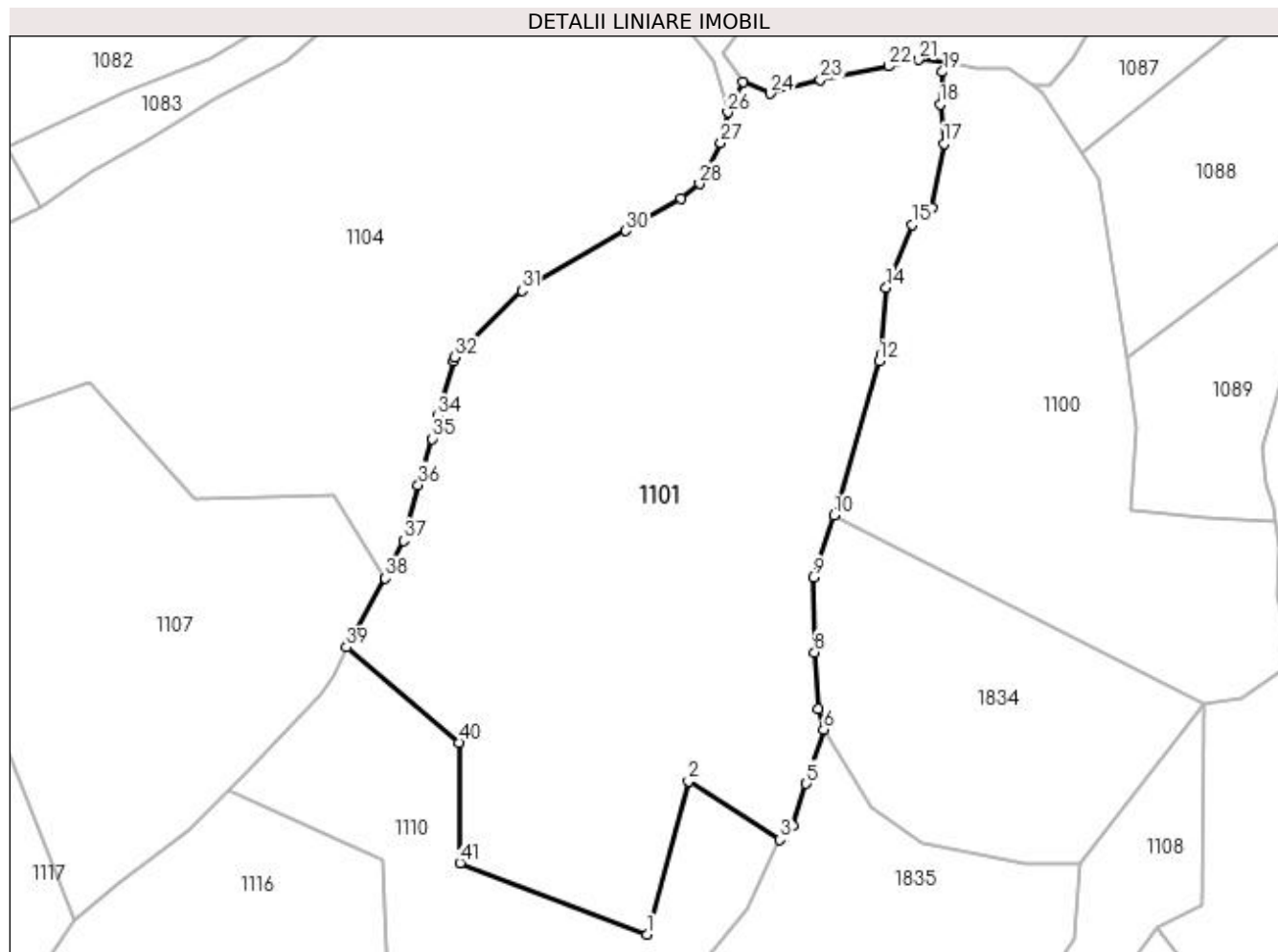
Inscrieri privind dezmembramintele dreptului de proprietate, drepturi reale de garanție și sarcini	Referințe
NU SUNT	

Anexa Nr. 1 La Partea I

Teren

Nr cadastral	Suprafața (mp)*	Observații / Referințe
31459	20.187	CF 31459, nr. top. 2010/4

* Suprafața este determinată în planul de proiecție Stereo 70.



Date referitoare la teren

Crt	Categorie folosință	Intra vilan	Suprafața (mp)	Tarla	Parcelă	Nr. topo	Observații / Referințe
1	padure	NU	5.073	-	-	-	
2	pasune	NU	15.114	-	-	-	

Lungime Segmente

1) Valorile lungimilor segmentelor sunt obținute din proiecție în plan.

Punct început	X / Y	Punct sfârșit	X / Y	Lungime segment	Punct început	X / Y	Punct sfârșit	X / Y	Lungime segment	Punct început	X / Y	Punct sfârșit	X / Y	Lungime segment
1	537.273,28 668.035,765	2	537.284,282 668.076,195	41.9	2	537.284,282 668.076,195	3	537.308,502 668.060,817	28.69	3	537.308,502 668.060,817	4	537.311,961 668.064,408	4.986
4	537.311,961 668.064,408	5	537.315,408 668.075,607	11.71 7	5	537.315,408 668.075,607	6	537.320,019 668.089,898	15.01 6	6	537.320,019 668.089,898	7	537.318,639 668.095,405	5.677
7	537.318,639 668.095,405	8	537.317,58 668.110,387	15.01 9	8	537.317,58 668.110,387	9	537.317,235 668.130,203	19.81 9	9	537.317,235 668.130,203	10	537.322,705 668.146,586	17.27 2
10	537.322,705 668.146,586	11	537.324,062 668.150,651	4.286	11	537.324,062 668.150,651	12	537.334,63 668.187,406	38.24 4	12	537.334,63 668.187,406	13	537.335,161 668.189,254	1.923
13	537.335,161 668.189,254	14	537.336,535 668.206,856	17.65 6	14	537.336,535 668.206,856	15	537.343,445 668.223,489	18.01 1	15	537.343,445 668.223,489	16	537.348,596 668.227,88	6.769

Punct început	X / Y	Punct sfârșit	X / Y	Lungime segment	Punct început	X / Y	Punct sfârșit	X / Y	Lungime segment	Punct început	X / Y	Punct sfârșit	X / Y	Lungime segment
16	537.348,596 668.227,88	17	537.351,887 668.244,982	17.416	17	537.351,887 668.244,982	18	537.350,862 668.255,374	10.442	18	537.350,862 668.255,374	19	537.351,494 668.263,931	8.58
19	537.351,494 668.263,931	20	537.353,624 668.266,222	3.128	20	537.353,624 668.266,222	21	537.345,074 668.267,158	8.601	21	537.345,074 668.267,158	22	537.337,189 668.265,433	8.071
22	537.337,189 668.265,433	23	537.319,132 668.261,869	18.405	23	537.319,132 668.261,869	24	537.305,926 668.258,222	13.7	24	537.305,926 668.258,222	25	537.298,61 668.261,236	7.913
25	537.298,61 668.261,236	26	537.294,628 668.253,256	8.918	26	537.294,628 668.253,256	27	537.292,819 668.245,091	8.363	27	537.292,819 668.245,091	28	537.287,176 668.234,354	12.13
28	537.287,176 668.234,354	29	537.282,269 668.230,313	6.357	29	537.282,269 668.230,313	30	537.267,696 668.221,917	16.819	30	537.267,696 668.221,917	31	537.240,253 668.206,06	31.695
31	537.240,253 668.206,06	32	537.222,46 668.188,471	25.019	32	537.222,46 668.188,471	33	537.222,151 668.187,406	1.109	33	537.222,151 668.187,406	34	537.217,928 668.172,869	15.138
34	537.217,928 668.172,869	35	537.216,411 668.166,88	6.178	35	537.216,411 668.166,88	36	537.212,758 668.154,627	12.786	36	537.212,758 668.154,627	37	537.208,902 668.139,855	15.267
37	537.208,902 668.139,855	38	537.204,047 668.129,965	11.017	38	537.204,047 668.129,965	39	537.193,772 668.111,676	20.978	39	537.193,772 668.111,676	40	537.223,621 668.086,54	39.023
40	537.223,621 668.086,54	41	537.223,826 668.054,645	31.896	41	537.223,826 668.054,645	1	537.273,28 668.035,765	52.935					

** Lungimile segmentelor sunt determinate în planul de proiecție Stereo 70 și sunt rotunjite la 1 milimetru.

*** Distanța dintre puncte este formată din segmente cumulate ce sunt mai mici decât valoarea 1 milimetru.

**DATE DESPRE IMOBILUL NR. 1102**

Oficiul de Cadastru și Publicitate Imobiliară SUCEAVA
Biroul de Cadastru și Publicitate Imobiliară Campulung Moldovenesc

A. Partea I. Descrierea imobilului

TEREN Extravilan

Adresa: Jud. Suceava, Loc numit Obcina

Nr. Crt	Nr cadastral Nr. topografic	Suprafața* (mp)	Observații / Referințe
A1		7.315	Sector cadastral:58 Teren neimprejmut;

B. Partea II. Proprietari și acte

Inscrieri privitoare la dreptul de proprietate și alte drepturi reale		Referințe
1102 / 30/10/2022		
Act Normativ nr. Lege nr. 7, din 13/03/1996 emis de Parlamentul României;		
B1	Intabulare, drept de PROPRIETATE, dobândit prin Lege, cota actuala 1/1 1) NEIDENTIFICAT NEIDENTIFICAT	A1
Act Administrativ nr. Adeverință nr. 467, din 24/10/2022 emis de Primăria Comunei Pojorâta;		
B2	Se notează posesia faptică în favoarea lui 1) FORMINTE GHEORGHE	A1

C. Partea III. SARCINI .

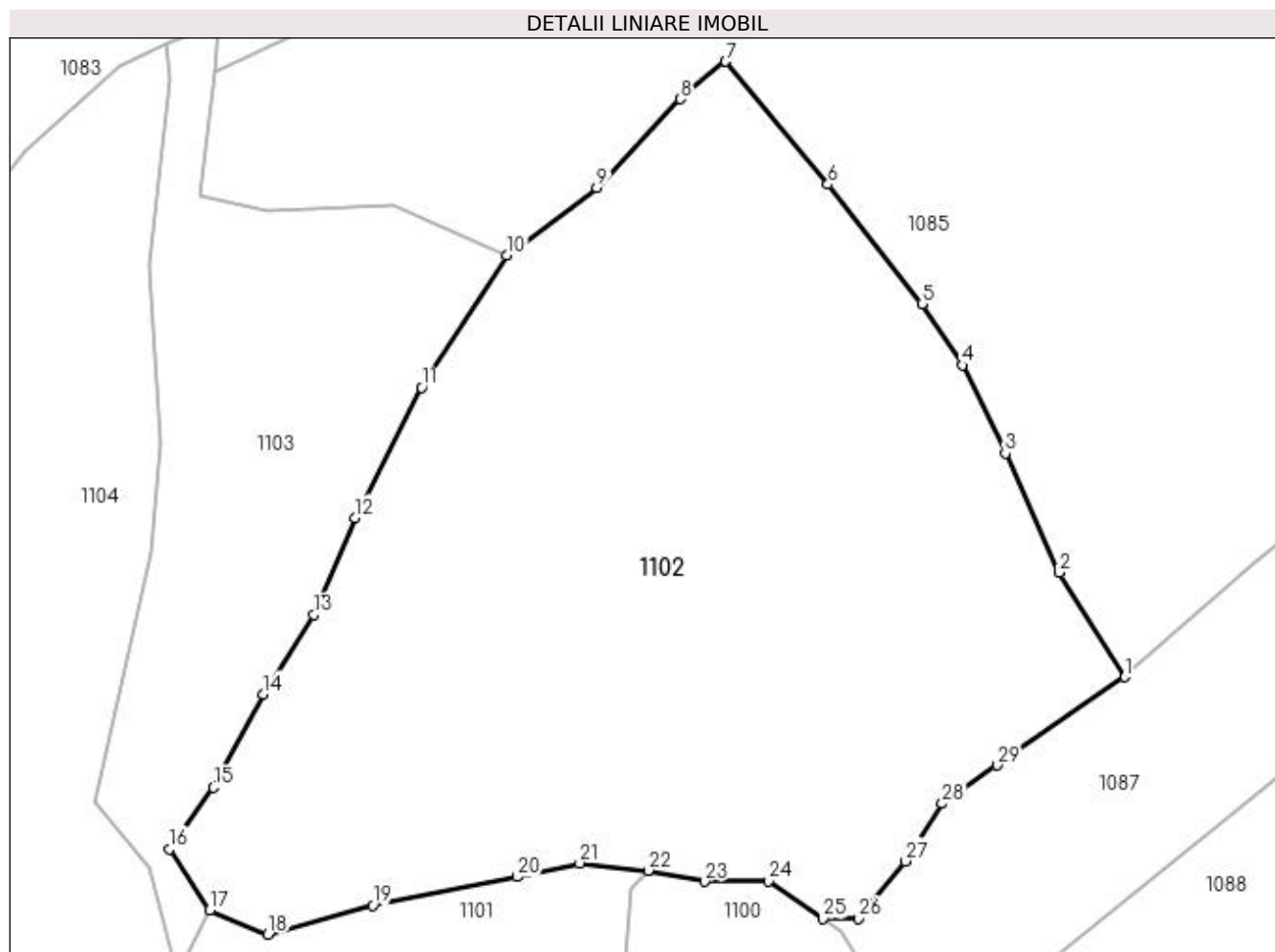
Inscrieri privind dezmembramintele dreptului de proprietate, drepturi reale de garanție și sarcini	Referințe
NU SUNT	

Anexa Nr. 1 La Partea I

Teren

Nr cadastral	Suprafața (mp)*	Observații / Referințe
	7.315	

* Suprafața este determinată în planul de proiecție Stereo 70.



Date referitoare la teren

Crt	Categorie folosință	Intra vilan	Suprafața (mp)	Tarla	Parcelă	Nr. topo	Observații / Referințe
1	faneata	NU	7.315	-	-	-	

Lungime Segmente

1) Valorile lungimilor segmentelor sunt obținute din proiecție în plan.

Punct început	X / Y	Punct sfârșit	X / Y	Lungime segment (** (m)
1	537.413,438 668.290,5	2	537.405,206 668.303,583	15.457
3	537.398,437 668.318,511	4	537.393,044 668.329,574	12.307
5	537.387,959 668.337,259	6	537.376,187 668.352,244	19.056
7	537.363,33 668.367,644	8	537.357,671 668.362,936	7.361
9	537.347,21 668.351,806	10	537.335,898 668.343,329	14.136

Punct început	X / Y	Punct sfârșit	X / Y	Lungime segment (** (m)
2	537.405,206 668.303,583	3	537.398,437 668.318,511	16.391
4	537.393,044 668.329,574	5	537.387,959 668.337,259	9.215
6	537.376,187 668.352,244	7	537.363,33 668.367,644	20.061
8	537.357,671 668.362,936	9	537.347,21 668.351,806	15.274
10	537.335,898 668.343,329	11	537.325,243 668.326,782	19.681

Punct început	X / Y	Punct sfârșit	X / Y	Lungime segment (** (m)
11	537.325,243 668.326,782	12	537.316,889 668.310,452	18.343
13	537.311,691 668.298,303	14	537.305,347 668.288,349	11.804
15	537.299,133 668.276,627	16	537.293,565 668.268,873	9.546
17	537.298,61 668.261,236	18	537.305,926 668.258,222	7.913
19	537.319,132 668.261,869	20	537.337,189 668.265,433	18.405
21	537.345,074 668.267,158	22	537.353,624 668.266,222	8.601
23	537.360,679 668.264,839	24	537.368,7 668.264,92	8.021
25	537.375,578 668.260,185	26	537.380,033 668.260,193	4.455
27	537.385,891 668.267,41	28	537.390,531 668.274,625	8.578
29	537.397,399 668.279,418	1	537.413,438 668.290,5	19.495

Punct început	X / Y	Punct sfârșit	X / Y	Lungime segment (** (m)
12	537.316,889 668.310,452	13	537.311,691 668.298,303	13.214
14	537.305,347 668.288,349	15	537.299,133 668.276,627	13.267
16	537.293,565 668.268,873	17	537.298,61 668.261,236	9.153
18	537.305,926 668.258,222	19	537.319,132 668.261,869	13.7
20	537.337,189 668.265,433	21	537.345,074 668.267,158	8.071
22	537.353,624 668.266,222	23	537.360,679 668.264,839	7.189
24	537.368,7 668.264,92	25	537.375,578 668.260,185	8.35
26	537.380,033 668.260,193	27	537.385,891 668.267,41	9.295
28	537.390,531 668.274,625	29	537.397,399 668.279,418	8.375

** Lungimile segmentelor sunt determinate în planul de proiecție Stereo 70 și sunt rotunjite la 1 milimetru.

*** Distanța dintre puncte este formată din segmente cumulate ce sunt mai mici decât valoarea 1 milimetru.

**DATE DESPRE IMOBILUL NR. 1103**

Oficiul de Cadastru și Publicitate Imobiliară SUCEAVA
Biroul de Cadastru și Publicitate Imobiliară Campulung Moldovenesc

A. Partea I. Descrierea imobilului

TEREN Necunoscut

Adresa: Loc. Pojorâta, Jud. Suceava, Loc numit Obcina

Nr. Crt	Nr cadastral Nr. topografic	Suprafața* (mp)	Observații / Referințe
A1	33783	2.288	Sector cadastral:58 Teren neimprejmuit; CF 33783, parte din nr. top. 2008/6

B. Partea II. Proprietari și acte

Inscrieri privitoare la dreptul de proprietate și alte drepturi reale	Referințe
1103 / 30/10/2022	
Act Normativ nr. Lege nr. 7, din 13/03/1996 emis de Parlamentul României;	
B1	A1
Inscrierea provizorie, drept de PROPRIETATE, dobandit prin Lege, cota actuala 1/1	
1) COMUNA POJORÂTA, CIF:4441425	

C. Partea III. SARCINI .

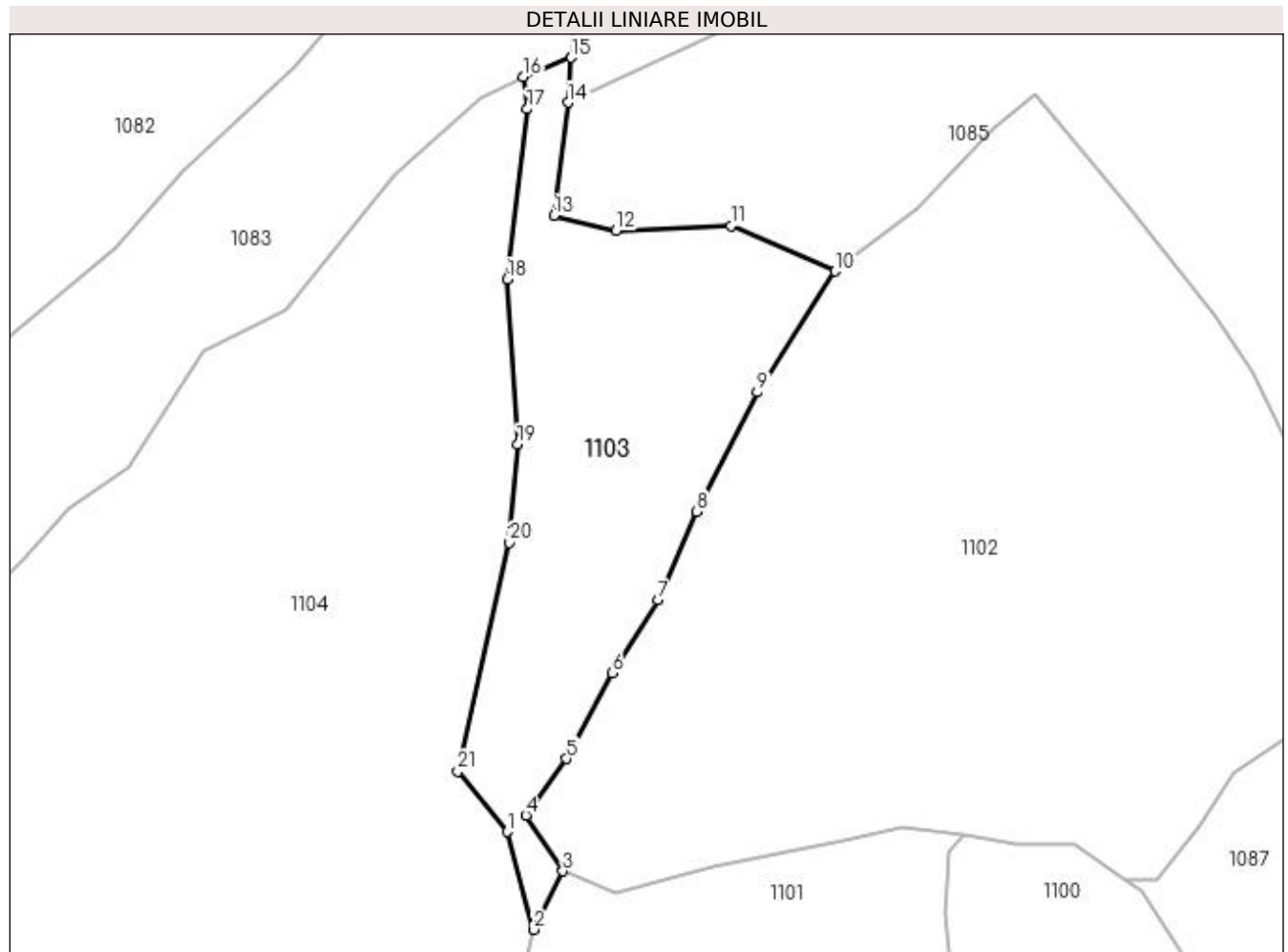
Inscrieri privind dezmembramintele dreptului de proprietate, drepturi reale de garanție și sarcini	Referințe
NU SUNT	

Anexa Nr. 1 La Partea I

Teren

Nr cadastral	Suprafața (mp)*	Observații / Referințe
33783	2.288	CF 33783, parte din nr. top. 2008/6

* Suprafața este determinată în planul de proiecție Stereo 70.



Date referitoare la teren

Crt	Categorie folosință	Intravilan	Suprafața (mp)	Tarla	Parcelă	Nr. topo	Observații / Referințe
1	pasune	DA	92	-	-	-	
2	pasune	NU	2.196	-	-	-	

Lungime Segmente

1) Valorile lungimilor segmentelor sunt obținute din proiecție în plan.

Punct început	X / Y	Punct sfârșit	X / Y	Lungime segment (** (m)
1	537.291,01 668.266,63	2	537.294,628 668.253,256	13.855
3	537.298,61 668.261,236	4	537.293,565 668.268,873	9.153
5	537.299,133 668.276,627	6	537.305,347 668.288,349	13.267
7	537.311,691 668.298,303	8	537.316,889 668.310,452	13.214

Punct început	X / Y	Punct sfârșit	X / Y	Lungime segment (** (m)
2	537.294,628 668.253,256	3	537.298,61 668.261,236	8.918
4	537.293,565 668.268,873	5	537.299,133 668.276,627	9.546
6	537.305,347 668.288,349	7	537.311,691 668.298,303	11.804
8	537.316,889 668.310,452	9	537.325,243 668.326,782	18.343

Punct început	X / Y	Punct sfârșit	X / Y	Lungime segment (** (m)
9	537.325,243 668.326,782	10	537.335,898 668.343,329	19.681
11	537.321,601 668.349,535	12	537.305,872 668.348,898	15.742
13	537.297,375 668.350,914	14	537.299,296 668.366,422	15.627
15	537.299,76 668.372,557	16	537.293,145 668.369,888	7.133
17	537.293,72 668.365,507	18	537.291,02 668.342,219	23.444
19	537.292,43 668.319,643	20	537.291,277 668.306,196	13.496
21	537.284,204 668.274,891	1	537.291,01 668.266,63	10.704

Punct început	X / Y	Punct sfârșit	X / Y	Lungime segment (** (m)
10	537.335,898 668.343,329	11	537.321,601 668.349,535	15.586
12	537.305,872 668.348,898	13	537.297,375 668.350,914	8.733
14	537.299,296 668.366,422	15	537.299,76 668.372,557	6.153
16	537.293,145 668.369,888	17	537.293,72 668.365,507	4.419
18	537.291,02 668.342,219	19	537.292,43 668.319,643	22.62
20	537.291,277 668.306,196	21	537.284,204 668.274,891	32.094

** Lungimile segmentelor sunt determinate în planul de proiecție Stereo 70 și sunt rotunjite la 1 milimetru.

*** Distanța dintre puncte este formată din segmente cumulate ce sunt mai mici decât valoarea 1 milimetru.

**DATE DESPRE IMOBILUL NR. 1104**

Oficiul de Cadastru și Publicitate Imobiliară SUCEAVA
Biroul de Cadastru și Publicitate Imobiliară Campulung Moldovenesc

A. Partea I. Descrierea imobilului

TEREN Extravilan

Adresa: Jud. Suceava, Loc numit Obcina

Nr. Crt	Nr cadastral Nr. topografic	Suprafața* (mp)	Observații / Referințe
A1	31268	23.036	Sector cadastral:58 Teren neimprejmuit; Provenit din CF 31268, nr. cad. 31268, CF 31458, nr. top. 2010/2

B. Partea II. Proprietari și acte

Inscrieri privitoare la dreptul de proprietate și alte drepturi reale		Referințe
7084 / 11/06/2012		
Act Administrativ nr. 864, din 25/04/2012 emis de Comisia Județeană de Fond Funciar SUCEAVA (act administrativ nr. 864 , din 25.04.2012 , emis de COMISIA JUD.,SUCEAVA, in indiviziune , in cote indivize nedeterminate , dobandit prin Reconstituire act notarial nr. 1531 , din 21.07.2014 , emis de Scraba Luminita Doru Paul, dobandit prin IESIRE INDIVIZIUNE);		
B1	Intabulare, drept de PROPRIETATE, in indiviziune , in cote indivize nedeterminate, dobandit prin Reconstituire, cota actuala 10356/23036 1) BEDRULE ELENA	A1
Act Notarial nr. 1531, din 21/07/2014 emis de Scraba Luminita Doru Paul;		
B2	Intabulare, drept de PROPRIETATE, dobandit prin Conventie, cota actuala 10355/23036 1) BEDRULE ELENA	A1
1104 / 30/10/2022		
Act Normativ nr. Lege nr. 7, din 13/03/1996 emis de Parlamentul României;		
B3	Intabulare, drept de PROPRIETATE, dobandit prin Lege, cota actuala 2325/23036 1) NEIDENTIFICAT NEIDENTIFICAT	A1
Act Administrativ nr. Adeverință nr. 468, din 24/10/2022 emis de Primăria Comunei Pojorâta;		
B4	Se notează posesia faptică în favoarea lui 1) BEDRULE ELENA	A1

C. Partea III. SARCINI .

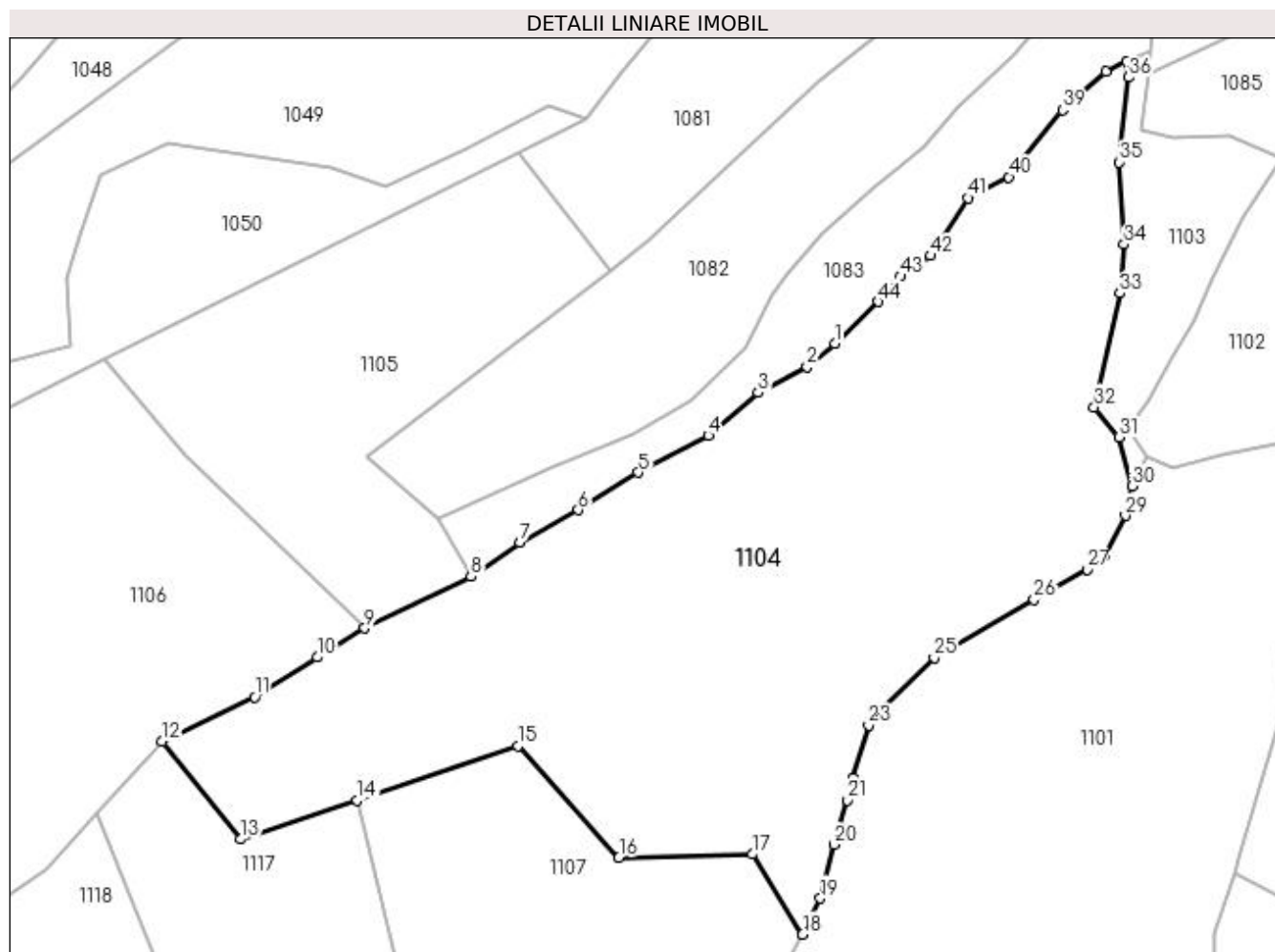
Inscrieri privind dezmembramintele dreptului de proprietate, drepturi reale de garanție și sarcini	Referințe
NU SUNT	

Anexa Nr. 1 La Partea I

Teren

Nr cadastral	Suprafața (mp)*	Observații / Referințe
31268	23.036	Provenit din CF 31268, nr. cad. 31268, CF 31458, nr. topo. 2010/2

* Suprafața este determinată în planul de proiecție Stereo 70.



Date referitoare la teren

Crt	Categorie folosință	Intra vilan	Suprafața (mp)	Tarla	Parcelă	Nr. topo	Observații / Referințe
1	pașune	NU	23.036	-	-	-	

Lungime Segmente

1) Valorile lungimilor segmentelor sunt obținute din proiecție în plan.

Punct început	X / Y	Punct sfârșit	X / Y	Lungime segment	Punct început	X / Y	Punct sfârșit	X / Y	Lungime segment	Punct început	X / Y	Punct sfârșit	X / Y	Lungime segment
1	537.212,907 668.292,404	2	537.205,228 668.286,031	9.979	2	537.205,228 668.286,031	3	537.191,876 668.278,826	15.17	3	537.191,876 668.278,826	4	537.178,057 668.267,041	18.16
4	537.178,057 668.267,041	5	537.158,918 668.256,939	21.64	5	537.158,918 668.256,939	6	537.142,364 668.246,575	19.53	6	537.142,364 668.246,575	7	537.126,247 668.237,769	18.36
7	537.126,247 668.237,769	8	537.112,885 668.228,264	16.39	8	537.112,885 668.228,264	9	537.083,653 668.214,162	32.45	9	537.083,653 668.214,162	10	537.070,554 668.206,114	15.37
10	537.070,554 668.206,114	11	537.053,373 668.195,168	20.37	11	537.053,373 668.195,168	12	537.027,928 668.182,97	28.21	12	537.027,928 668.182,97	13	537.049,57 668.156,105	34.49
13	537.049,57 668.156,105	14	537.081,525 668.166,868	33.71	14	537.081,525 668.166,868	15	537.125,728 668.181,756	46.64	15	537.125,728 668.181,756	16	537.153,513 668.151,016	41.43
16	537.153,513 668.151,016	17	537.190,228 668.152,007	36.72	17	537.190,228 668.152,007	18	537.204,047 668.129,965	26.01	18	537.204,047 668.129,965	19	537.208,902 668.139,855	11.01

Punct început	X / Y	Punct sfârșit	X / Y	Lungime segment	Punct început	X / Y	Punct sfârșit	X / Y	Lungime segment	Punct început	X / Y	Punct sfârșit	X / Y	Lungime segment
19	537.208,902 668.139,855	20	537.212,758 668.154,627	15.267	20	537.212,758 668.154,627	21	537.216,411 668.166,88	12.786	21	537.216,411 668.166,88	22	537.217,928 668.172,869	6.178
22	537.217,928 668.172,869	23	537.222,151 668.187,406	15.138	23	537.222,151 668.187,406	24	537.222,46 668.188,471	1.109	24	537.222,46 668.188,471	25	537.240,253 668.206,06	25.019
25	537.240,253 668.206,06	26	537.267,696 668.221,917	31.695	26	537.267,696 668.221,917	27	537.282,269 668.230,313	16.819	27	537.282,269 668.230,313	28	537.287,176 668.234,354	6.357
28	537.287,176 668.234,354	29	537.292,819 668.245,091	12.13	29	537.292,819 668.245,091	30	537.294,628 668.253,256	8.363	30	537.294,628 668.253,256	31	537.291,01 668.266,63	13.855
31	537.291,01 668.266,63	32	537.284,204 668.274,891	10.704	32	537.284,204 668.274,891	33	537.291,277 668.306,196	32.094	33	537.291,277 668.306,196	34	537.292,43 668.319,643	13.496
34	537.292,43 668.319,643	35	537.291,02 668.342,219	22.62	35	537.291,02 668.342,219	36	537.293,72 668.365,507	23.444	36	537.293,72 668.365,507	37	537.293,145 668.369,888	4.419
37	537.293,145 668.369,888	38	537.287,395 668.367,128	6.378	38	537.287,395 668.367,128	39	537.275,542 668.356,539	15.894	39	537.275,542 668.356,539	40	537.260,798 668.338,123	23.591
40	537.260,798 668.338,123	41	537.249,47 668.332,34	12.719	41	537.249,47 668.332,34	42	537.239,169 668.316,534	18.866	42	537.239,169 668.316,534	43	537.230,982 668.310,83	9.978
43	537.230,982 668.310,83	44	537.224,762 668.303,875	9.331	44	537.224,762 668.303,875	1	537.212,907 668.292,404	16.496					

** Lungimile segmentelor sunt determinate în planul de proiecție Stereo 70 și sunt rotunjite la 1 milimetru.

*** Distanța dintre puncte este formată din segmente cumulate ce sunt mai mici decât valoarea 1 milimetru.

**DATE DESPRE IMOBILUL NR. 1105**

Oficiul de Cadastru și Publicitate Imobiliară SUCEAVA
Biroul de Cadastru și Publicitate Imobiliară Campulung Moldovenesc

A. Partea I. Descrierea imobilului

TEREN Extravilan

Adresa: Jud. Suceava, Loc numit Obcina

Nr. Crt	Nr cadastral Nr. topografic	Suprafața* (mp)	Observații / Referințe
A1		7.891	Sector cadastral:58 Teren neimprejmuit;

B. Partea II. Proprietari și acte

Inscrieri privitoare la dreptul de proprietate și alte drepturi reale		Referințe
1105 / 30/10/2022		
Act Normativ nr. Lege nr. 7, din 13/03/1996 emis de Parlamentul României;		
B1	Inscrierea provizorie, drept de PROPRIETATE, dobandit prin Lege, cota actuala 1/1 1) COMUNA POJORÂTA, CIF:4441425	A1

C. Partea III. SARCINI .

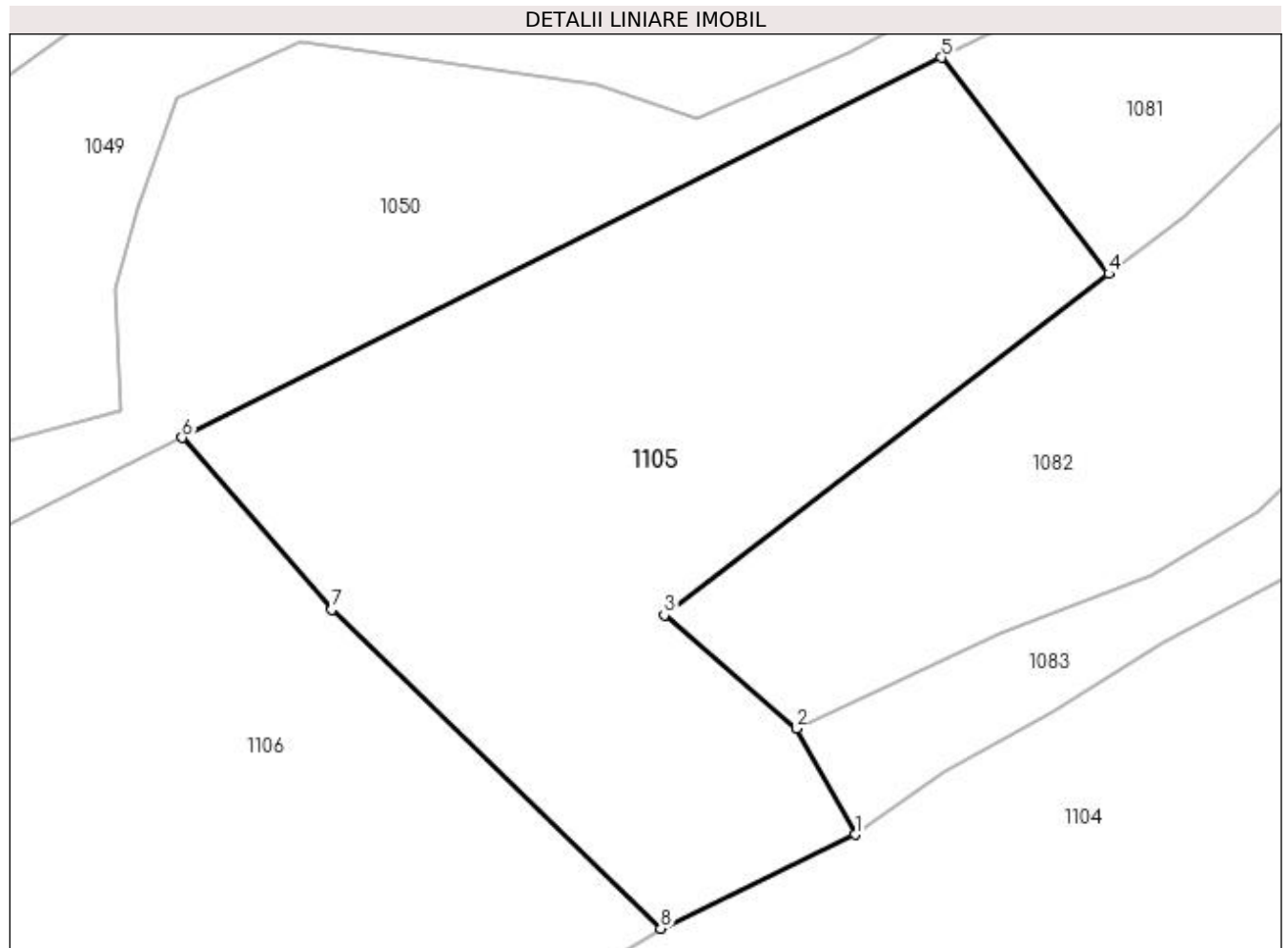
Inscrieri privind dezmembramintele dreptului de proprietate, drepturi reale de garanție și sarcini	Referințe
NU SUNT	

Anexa Nr. 1 La Partea I

Teren

Nr cadastral	Suprafața (mp)*	Observații / Referințe
	7.891	

* Suprafața este determinată în planul de proiecție Stereo 70.



Date referitoare la teren

Crt	Categorie folosință	Intra vilan	Suprafața (mp)	Tarla	Parcelă	Nr. topo	Observații / Referințe
1	padure	NU	7.891	-	-	-	

Lungime Segmente

1) Valorile lungimilor segmentelor sunt obținute din proiecție în plan.

Punct început	X / Y	Punct sfârșit	X / Y	Lungime segment (** (m)
1	537.112,885 668.228,264	2	537.104,017 668.244,165	18.207
2	537.104,017 668.244,165	3	537.084,179 668.261,205	26.152
3	537.084,179 668.261,205	4	537.150,985 668.312,424	84.181
4	537.150,985 668.312,424	5	537.125,804 668.344,891	41.088
5	537.125,804 668.344,891	6	537.011,747 668.287,842	127.529

Punct început	X / Y	Punct sfârșit	X / Y	Lungime segment (** (m)
6	537.011,747 668.287,842	7	537.034,247 668.262,009	34.258
7	537.034,247 668.262,009	8	537.083,653 668.214,162	68.777
8	537.083,653 668.214,162	1	537.112,885 668.228,264	32.456

** Lungimile segmentelor sunt determinate în planul de proiecție Stereo 70 și sunt rotunjite la 1 milimetru.

*** Distanța dintre puncte este formată din segmente cumulate ce sunt mai mici decât valoarea 1 milimetru.

**DATE DESPRE IMOBILUL NR. 1106**

Oficiul de Cadastru și Publicitate Imobiliară SUCEAVA
 Biroul de Cadastru și Publicitate Imobiliară Campulung Moldovenesc

A. Partea I. Descrierea imobilului

TEREN Extravilan

Adresa: Jud. Suceava, Loc numit Obcina

Nr. Crt	Nr cadastral Nr. topografic	Suprafața* (mp)	Observații / Referințe
A1	33783	27.577	Sector cadastral:58 Teren neimprejmuit; CF 33783, 31460, parte din nr. top. 2008/6, 2012/5, U.P. II, U.A. 22MM

B. Partea II. Proprietari și acte

Inscrieri privitoare la dreptul de proprietate și alte drepturi reale	Referințe
1106 / 30/10/2022	
Act Normativ nr. Hotărâre nr. 1.705, din 29/11/2006 emis de Guvernul României;	
B1	A1
Intabulare, drept de PROPRIETATE, dobandit prin Lege, cota actuala 1/1 1) STATUL ROMÂN PRIN MINISTERUL MEDIULUI, APELOR ȘI PĂDURILOR - DOMENIUL PUBLIC, CIF: 16335444	
Act Normativ nr. Hotărâre nr. 1.705, din 29/11/2006 emis de Guvernul României (Act Normativ: Anexa nr. 3 - Inventarul centralizat al bunurilor din domeniul public al Statului, poziția nr. 1363; Act Normativ: Ordin Ministru nr. 496 din 09.03.2016 și Aviz CTAS nr. 140 din 04.06.2015 emise de Ministerul Apelor și Pădurilor; Act Administrativ; Declarație nr. 19147 din 12.12.2022 emis de Direcția Silvică Suceava.);	
B2	A1
Intabulare, drept de ADMINISTRARE, dobandit prin Lege, cota actuala 1/1 1) REGIA NAȚIONALĂ A PĂDURILOR ROMSILVA RA, CIF:1590120, PRIN DIRECȚIA SILVICĂ SUCEAVA, CUI 714140, JUD. SUCEAVA, MUN. SUCEAVA, BLD. 1 MAI, NR.6	

C. Partea III. SARCINI .

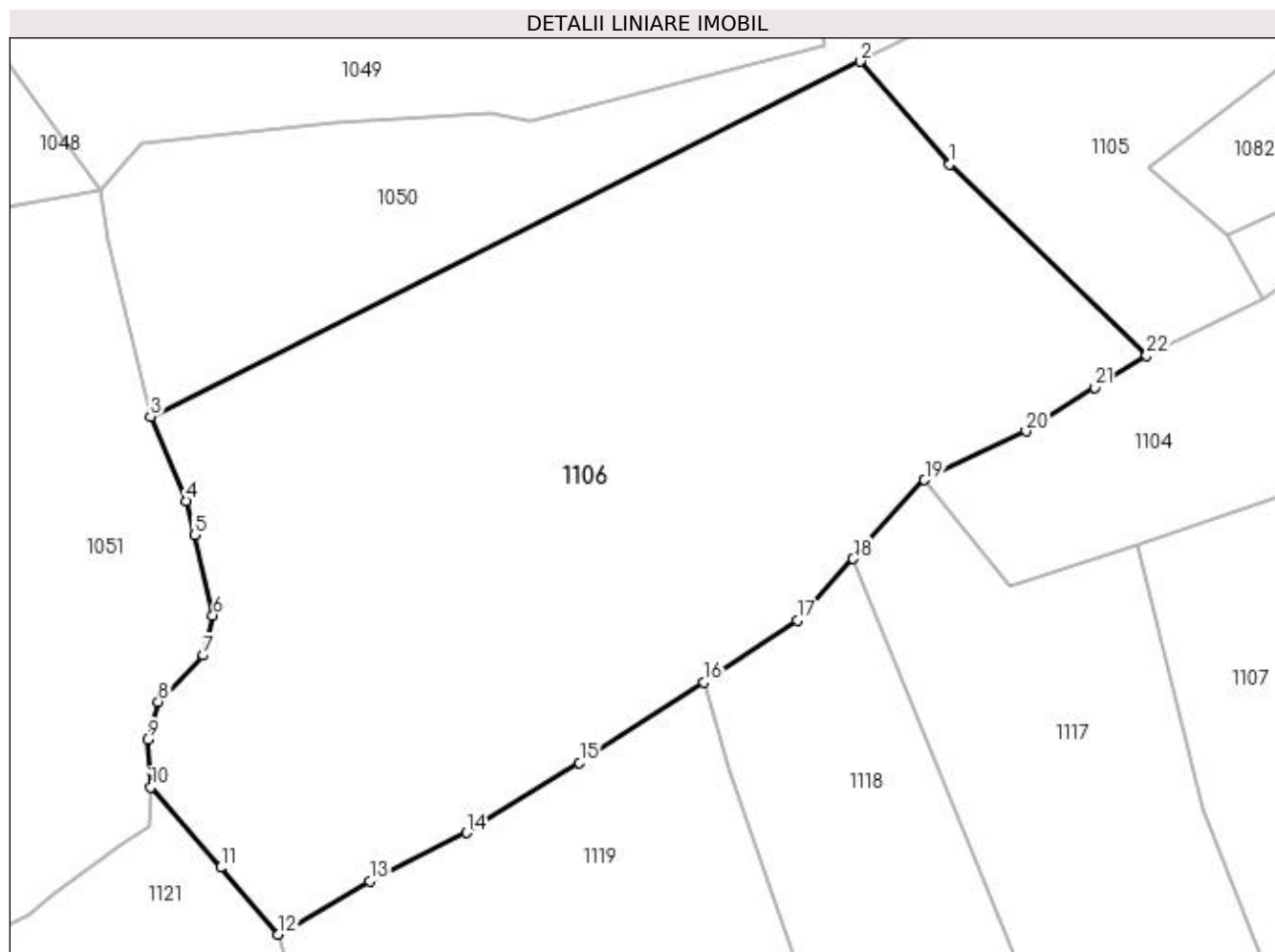
Inscrieri privind dezmembramintele dreptului de proprietate, drepturi reale de garanție și sarcini	Referințe
NU SUNT	

Anexa Nr. 1 La Partea I

Teren

Nr cadastral	Suprafața (mp)*	Observații / Referințe
33783	27.577	CF 33783, 31460, parte din nr. top. 2008/6, 2012/5, U.P. II, U.A. 22MM

* Suprafața este determinată în planul de proiecție Stereo 70.



Date referitoare la teren

Crt	Categorie folosință	Intravilan	Suprafața (mp)	Tarla	Parcelă	Nr. topo	Observații / Referințe
1	padure	NU	27.577	-	-	-	

Lungime Segmente

1) Valorile lungimilor segmentelor sunt obținute din proiecție în plan.

Punct început	X / Y	Punct sfârșit	X / Y	Lungime segment (** (m)
1	537.034,247 668.262,009	2	537.011,747 668.287,842	34.258
3	536.833,783 668.198,828	4	536.842,713 668.177,704	22.934
5	536.844,89 668.169,142	6	536.849,464 668.149,018	20.637
7	536.847,036 668.138,982	8	536.835,735 668.127,367	16.206
9	536.833,035 668.117,834	10	536.833,827 668.105,864	11.996

Punct început	X / Y	Punct sfârșit	X / Y	Lungime segment (** (m)
2	537.011,747 668.287,842	3	536.833,783 668.198,828	198.984
4	536.842,713 668.177,704	5	536.844,89 668.169,142	8.834
6	536.849,464 668.149,018	7	536.847,036 668.138,982	10.326
8	536.835,735 668.127,367	9	536.833,035 668.117,834	9.908
10	536.833,827 668.105,864	11	536.851,367 668.085,782	26.663

Punct început	X / Y	Punct sfârșit	X / Y	Lungime segment (** (m)
11	536.851,367 668.085,782	12	536.865,737 668.069,027	22.073
13	536.888,742 668.082,433	14	536.913,113 668.094,513	27.201
15	536.941,409 668.112,076	16	536.972,63 668.132,187	37.138
17	536.996,066 668.147,76	18	537.010,034 668.163,196	20.818
19	537.027,928 668.182,97	20	537.053,373 668.195,168	28.218
21	537.070,554 668.206,114	22	537.083,653 668.214,162	15.374

Punct început	X / Y	Punct sfârșit	X / Y	Lungime segment (** (m)
12	536.865,737 668.069,027	13	536.888,742 668.082,433	26.626
14	536.913,113 668.094,513	15	536.941,409 668.112,076	33.303
16	536.972,63 668.132,187	17	536.996,066 668.147,76	28.138
18	537.010,034 668.163,196	19	537.027,928 668.182,97	26.668
20	537.053,373 668.195,168	21	537.070,554 668.206,114	20.372
22	537.083,653 668.214,162	1	537.034,247 668.262,009	68.777

** Lungimile segmentelor sunt determinate în planul de proiecție Stereo 70 și sunt rotunjite la 1 milimetru.

*** Distanța dintre puncte este formată din segmente cumulate ce sunt mai mici decât valoarea 1 milimetru.

**DATE DESPRE IMOBILUL NR. 1107**

Oficiul de Cadastru și Publicitate Imobiliară SUCEAVA
Biroul de Cadastru și Publicitate Imobiliară Campulung Moldovenesc

A. Partea I. Descrierea imobilului

TEREN Extravilan

Adresa: Jud. Suceava, Loc numit Obcina

Nr. Crt	Nr cadastral Nr. topografic	Suprafața* (mp)	Observații / Referințe
A1	31459	9.629	Sector cadastral:58 Teren neimprejmuit; CF 31459, 31460, parte din nr. top. 2012/4, 2012/5

B. Partea II. Proprietari și acte

Inscrieri privitoare la dreptul de proprietate și alte drepturi reale	Referințe
1107 / 30/10/2022	
Act Normativ nr. Lege nr. 7, din 13/03/1996 emis de Parlamentul României;	
B1	A1
Inscrierea provizorie, drept de PROPRIETATE, dobandit prin Lege, cota actuala 1/1 1) COMUNA POJORÂTA, CIF:4441425	

C. Partea III. SARCINI .

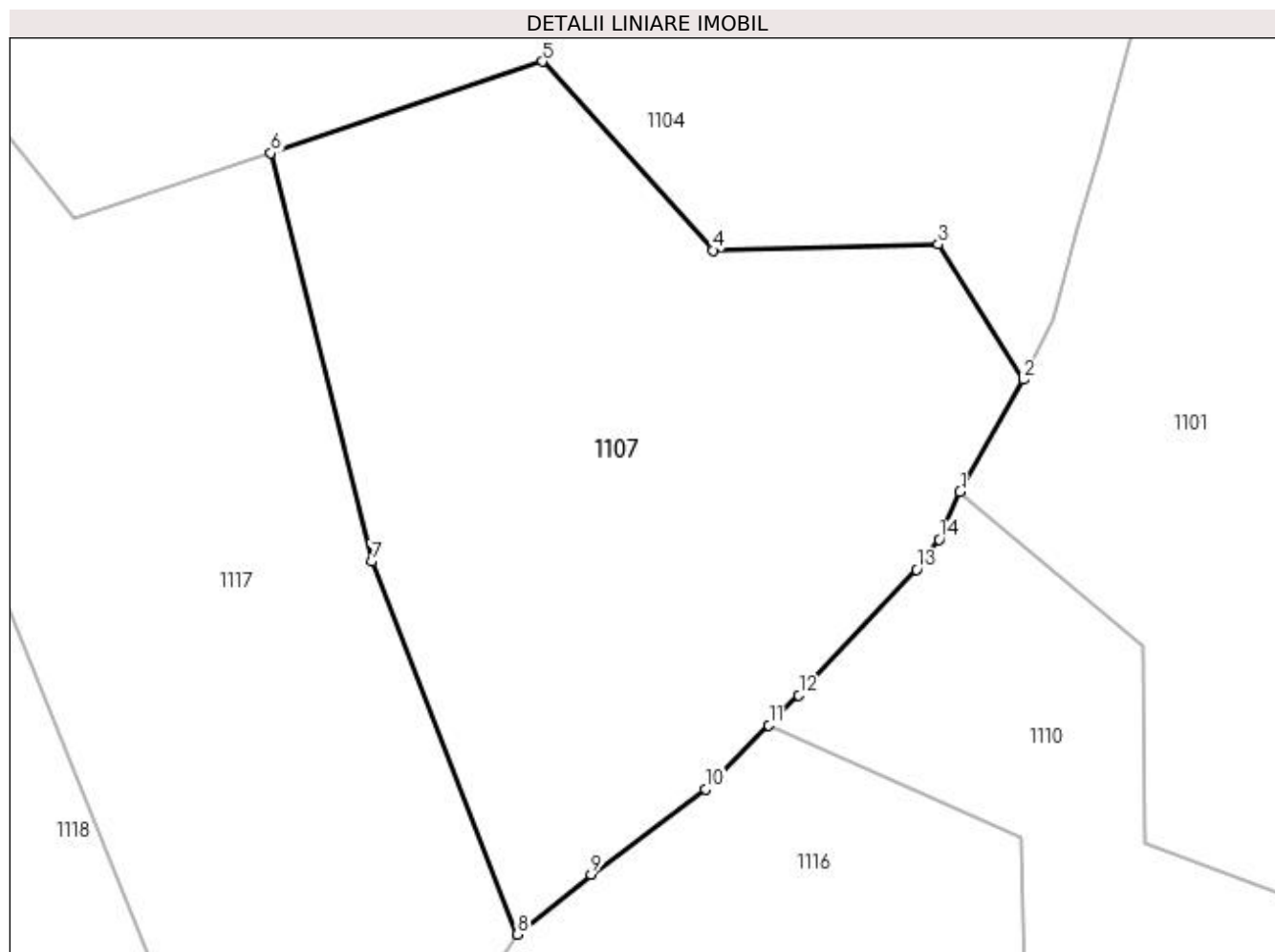
Inscrieri privind dezmembramintele dreptului de proprietate, drepturi reale de garanție și sarcini	Referințe
NU SUNT	

Anexa Nr. 1 La Partea I

Teren

Nr cadastral	Suprafața (mp)*	Observații / Referințe
31459	9.629	CF 31459, 31460, parte din nr. topo. 2012/4, 2012/5

* Suprafața este determinată în planul de proiecție Stereo 70.



Date referitoare la teren

Crt	Categorie folosință	Intra vilan	Suprafața (mp)	Tarla	Parcelă	Nr. topo	Observații / Referințe
1	pasune	NU	9.629	-	-	-	

Lungime Segmente

1) Valorile lungimilor segmentelor sunt obținute din proiecție în plan.

Punct început	X / Y	Punct sfârșit	X / Y	Lungime segment (** (m)
1	537.193,772 668.111,676	2	537.204,047 668.129,965	20.978
2	537.204,047 668.129,965	3	537.190,228 668.152,007	26.016
3	537.190,228 668.152,007	4	537.153,513 668.151,016	36.728
4	537.153,513 668.151,016	5	537.125,728 668.181,756	41.436
5	537.125,728 668.181,756	6	537.081,525 668.166,868	46.643

Punct început	X / Y	Punct sfârșit	X / Y	Lungime segment (** (m)
6	537.081,525 668.166,868	7	537.097,998 668.100,354	68.524
7	537.097,998 668.100,354	8	537.121,654 668.039,657	65.144
8	537.121,654 668.039,657	9	537.133,633 668.049,429	15.459
9	537.133,633 668.049,429	10	537.152,262 668.063,354	23.258
10	537.152,262 668.063,354	11	537.162,62 668.073,738	14.667
11	537.162,62 668.073,738	12	537.167,497 668.078,627	6.906
12	537.167,497 668.078,627	13	537.186,668 668.099,077	28.031
13	537.186,668 668.099,077	14	537.190,317 668.103,98	6.112
14	537.190,317 668.103,98	1	537.193,772 668.111,676	8.436

** Lungimile segmentelor sunt determinate în planul de proiecție Stereo 70 și sunt rotunjite la 1 milimetru.

*** Distanța dintre puncte este formată din segmente cumulate ce sunt mai mici decât valoarea 1 milimetru.

**DATE DESPRE IMOBILUL NR. 1108**

Oficiul de Cadastru și Publicitate Imobiliară SUCEAVA
Biroul de Cadastru și Publicitate Imobiliară Campulung Moldovenesc

A. Partea I. Descrierea imobilului

TEREN Extravilan

Adresa: Jud. Suceava, Loc numit Obcina

Nr. Crt	Nr cadastral Nr. topografic	Suprafața* (mp)	Observații / Referințe
A1	34381	5.000	Sector cadastral:58 Teren neimprejmuit; CF 34381, 34376, parte din nr. top. 2012/8, 2012/3

B. Partea II. Proprietari și acte

Inscrieri privitoare la dreptul de proprietate și alte drepturi reale		Referințe
1108 / 30/10/2022		
Act Administrativ nr. TP 413, din 16/11/1994 emis de CJSIPT SUCEAVA;		
B1	Intabulare, drept de PROPRIETATE, dobândit prin Reconstituire, cota actuala 1/1 1) ANIȚAN DRAGOȘ 2) ANIȚAN ION	A1

C. Partea III. SARCINI .

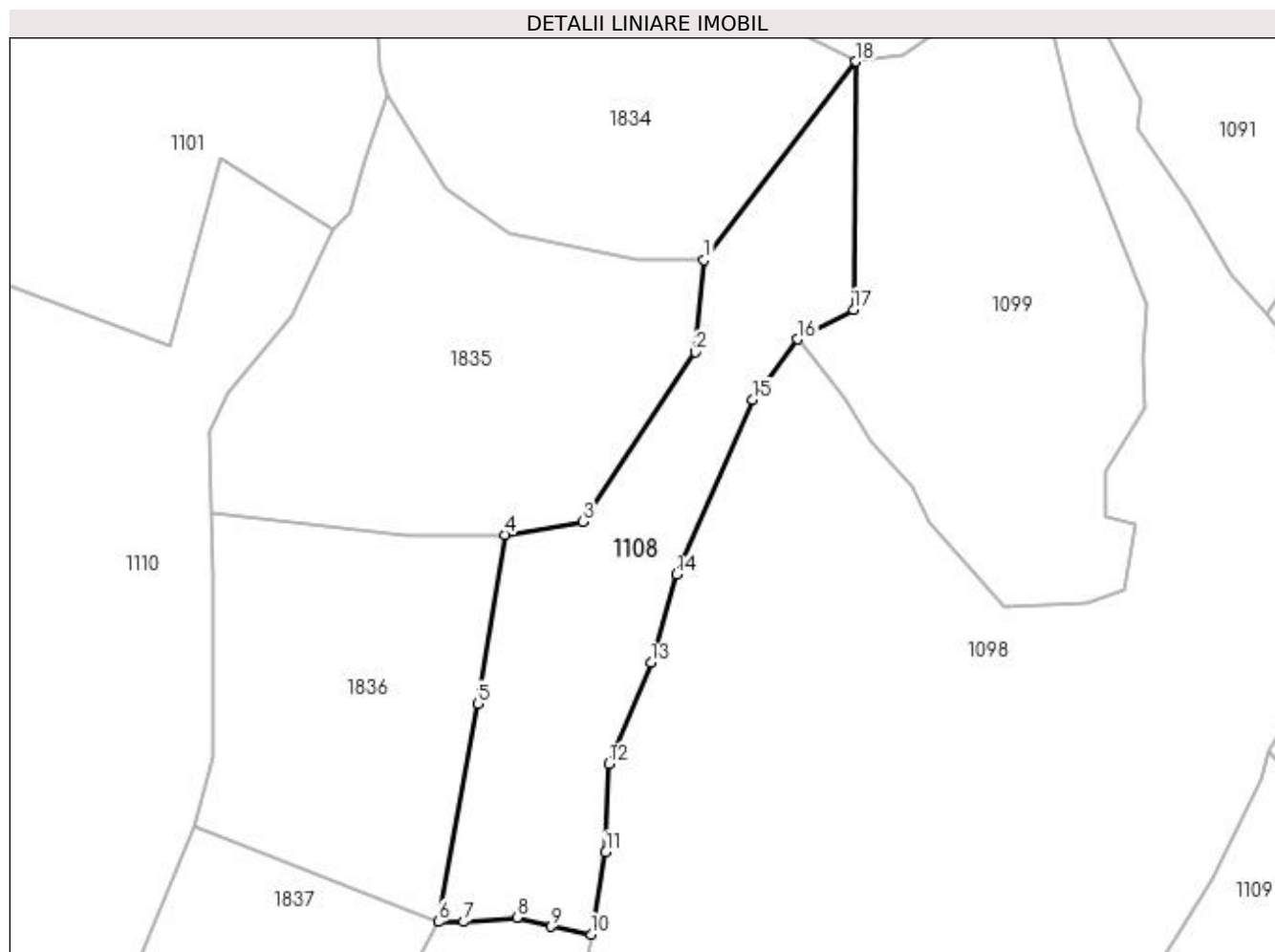
Inscrieri privind dezmembramintele dreptului de proprietate, drepturi reale de garanție și sarcini	Referințe
NU SUNT	

Anexa Nr. 1 La Partea I

Teren

Nr cadastral	Suprafața (mp)*	Observații / Referințe
34381	5.000	CF 34381, 34376, parte din nr. top. 2012/8, 2012/3

* Suprafața este determinată în planul de proiecție Stereo 70.



Date referitoare la teren

Crt	Categorie folosință	Intra vilan	Suprafața (mp)	Tarla	Parcelă	Nr. topo	Observații / Referințe
1	padure	NU	5.000	-	-	-	

Lungime Segmente

1) Valorile lungimilor segmentelor sunt obținute din proiecție în plan.

Punct început	X / Y	Punct sfârșit	X / Y	Lungime segment (** (m)
1	537.388,058 668.054,382	2	537.386,12 668.034,614	19.863
2	537.386,12 668.034,614	3	537.362,001 667.998,246	43.639
3	537.362,001 667.998,246	4	537.345,3 667.995,468	16.93
4	537.345,3 667.995,468	5	537.339,52 667.959,21	36.716
5	537.339,52 667.959,21	6	537.331,006 667.912,412	47.566

Punct început	X / Y	Punct sfârșit	X / Y	Lungime segment (** (m)
6	537.331,006 667.912,412	7	537.336,498 667.912,427	5.492
7	537.336,498 667.912,427	8	537.347,895 667.913,287	11.429
8	537.347,895 667.913,287	9	537.355,288 667.911,453	7.617
9	537.355,288 667.911,453	10	537.363,831 667.909,749	8.711
10	537.363,831 667.909,749	11	537.366,975 667.927,394	17.923
11	537.366,975 667.927,394	12	537.367,61 667.946,315	18.932
12	537.367,61 667.946,315	13	537.376,698 667.968,003	23.515
13	537.376,698 667.968,003	14	537.382,148 667.986,94	19.706
14	537.382,148 667.986,94	15	537.398,55 668.024,389	40.883
15	537.398,55 668.024,389	16	537.408,091 668.037,373	16.113
16	537.408,091 668.037,373	17	537.420,13 668.043,673	13.588
17	537.420,13 668.043,673	18	537.420,659 668.096,907	53.237
18	537.420,659 668.096,907	1	537.388,058 668.054,382	53.584

** Lungimile segmentelor sunt determinate în planul de proiecție Stereo 70 și sunt rotunjite la 1 milimetru.

*** Distanța dintre puncte este formată din segmente cumulate ce sunt mai mici decât valoarea 1 milimetru.

**DATE DESPRE IMOBILUL NR. 1109**

Oficiul de Cadastru și Publicitate Imobiliară SUCEAVA
Biroul de Cadastru și Publicitate Imobiliară Campulung Moldovenesc

A. Partea I. Descrierea imobilului

TEREN Extravilan

Adresa: Jud. Suceava, Loc numit Obcina

Nr. Crt	Nr cadastral Nr. topografic	Suprafața* (mp)	Observații / Referințe
A1	34420	31.765	Sector cadastral:58 Teren neimprejmuit; Provenit din CF 34420, nr. cad. 34420, CF 32766, 34378, 34379, 34381, 34376, parte din nr. top. 2465/45, 1698/2, 1699, 2012/1, 2012/8, 2012/3

B. Partea II. Proprietari și acte

Inscrieri privitoare la dreptul de proprietate și alte drepturi reale		Referințe
1109 / 30/10/2022		
Act Normativ nr. Legea nr. 7, din 13/03/1996 emis de Parlamentul României;		
B1	Intabulare, drept de PROPRIETATE, dobandit prin Lege, cota actuala 23205/31765 1) NEIDENTIFICAT NEIDENTIFICAT	A1
6561 / 17/04/2019		
Act Administrativ nr. 2359, din 11/04/2019 emis de Primaria Pojorita (act administrativ nr proces verbal de vecinatate din 29.03.2019, emis de Terracad SRL;act normativ nr 1216 din 15.05.2019, emis de BNP Scraba Luminita Doru Paul);		
B2	Se notează posesia faptică, în cotă parte de 23205/31765 1) BEDRULE CRISTIAN-SORIN 2) BEDRULE ELENA	A1
1109 / 30/10/2022		
Act Normativ nr. Lege nr. 7, din 13/03/1996 emis de Parlamentul României;		
B3	Intabulare, drept de PROPRIETATE, dobandit prin Lege, cota actuala 8560/31765 1) NEIDENTIFICAT NEIDENTIFICAT	A1
Act Administrativ nr. Adeverință nr. 469, din 24/10/2022 emis de Primăria Comunei Pojorâta;		
B4	Se notează posesia faptică, în cotă parte de 8560/31765 1) BEDRULE CRISTIAN-SORIN 2) BEDRULE ELENA	A1

C. Partea III. SARCINI .

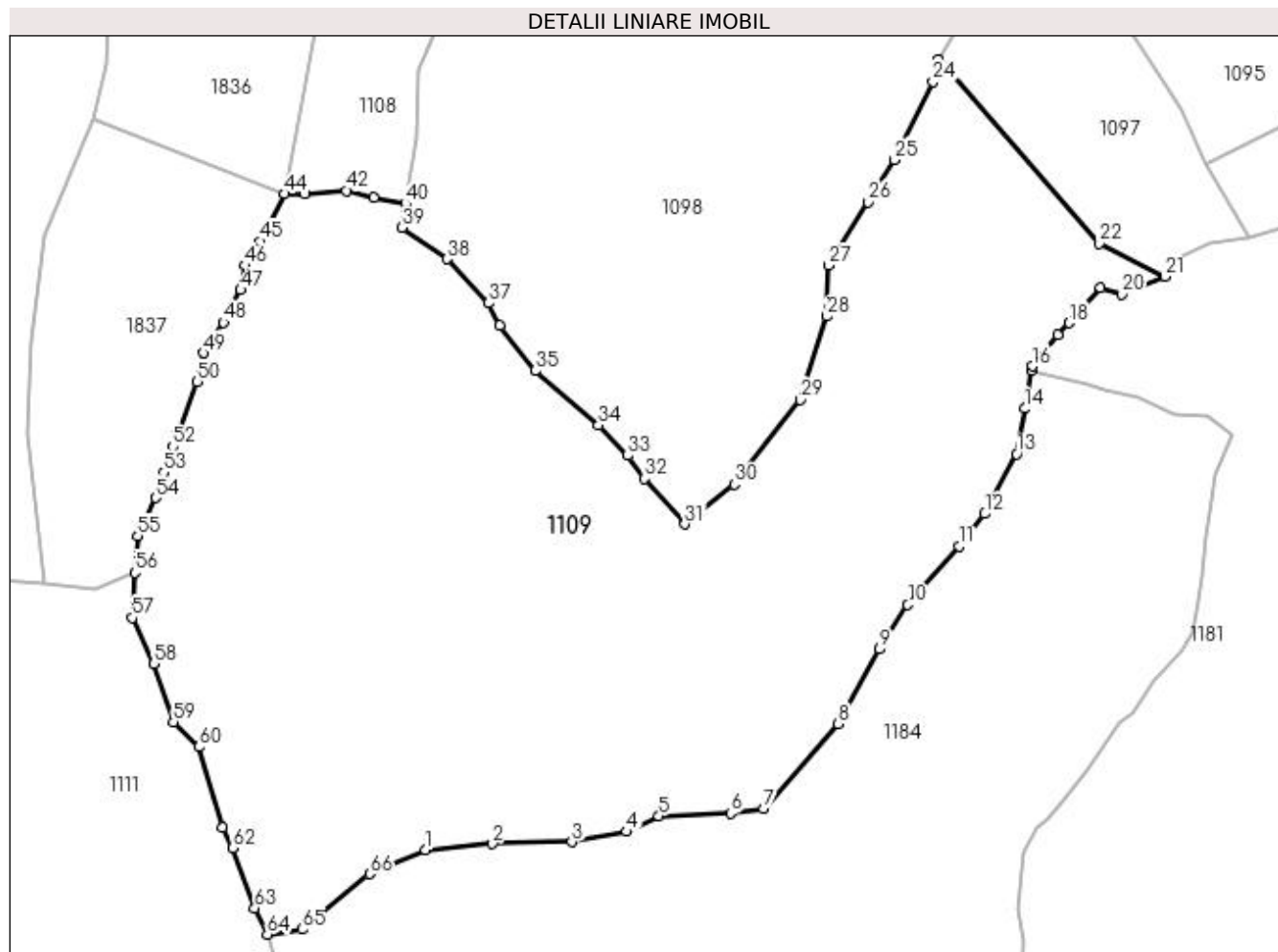
Inscrieri privind dezmembramintele dreptului de proprietate, drepturi reale de garanție și sarcini	Referințe
NU SUNT	

Anexa Nr. 1 La Partea I

Teren

Nr cadastral	Suprafața (mp)*	Observații / Referințe
34420	31.765	Provenit din CF 34420, nr. cad. 34420, CF 32766, 34378, 34379, 34381, 34376, parte din nr. top. 2465/45, 1698/2, 1699, 2012/1, 2012/8, 2012/3

* Suprafața este determinată în planul de proiecție Stereo 70.



Date referitoare la teren

Crt	Categorie folosință	Intra vilan	Suprafața (mp)	Tarla	Parcelă	Nr. topo	Observații / Referințe
1	pasune	NU	31.765	-	-	-	

Lungime Segmente

1) Valorile lungimilor segmentelor sunt obținute din proiecție în plan.

Punct început	X / Y	Punct sfârșit	X / Y	Lungime segment	Punct început	X / Y	Punct sfârșit	X / Y	Lungime segment	Punct început	X / Y	Punct sfârșit	X / Y	Lungime segment
1	537.369,253 667.733,881	2	537.387,599 667.735,509	18.418	2	537.387,599 667.735,509	3	537.409,191 667.736,006	21.598	3	537.409,191 667.736,006	4	537.424,111 667.738,786	15.177
4	537.424,111 667.738,786	5	537.432,884 667.742,994	9.73	5	537.432,884 667.742,994	6	537.452,389 667.743,784	19.521	6	537.452,389 667.743,784	7	537.461,317 667.745,052	9.018
7	537.461,317 667.745,052	8	537.481,73 667.768,164	30.836	8	537.481,73 667.768,164	9	537.492,928 667.788,459	23.179	9	537.492,928 667.788,459	10	537.500,684 667.800,54	14.356
10	537.500,684 667.800,54	11	537.514,581 667.816,416	21.099	11	537.514,581 667.816,416	12	537.521,491 667.825,271	11.232	12	537.521,491 667.825,271	13	537.530,32 667.841,596	18.56
13	537.530,32 667.841,596	14	537.532,536 667.853,954	12.555	14	537.532,536 667.853,954	15	537.534,409 667.864,404	10.617	15	537.534,409 667.864,404	16	537.534,61 667.865,523	1.137

Punct început	X / Y	Punct sfârșit	X / Y	Lungime segment	Punct început	X / Y	Punct sfârșit	X / Y	Lungime segment	Punct început	X / Y	Punct sfârșit	X / Y	Lungime segment
16	537.534,61 667.865,523	17	537.541,628 667.874,083	11.069	17	537.541,628 667.874,083	18	537.544,559 667.877,296	4.349	18	537.544,559 667.877,296	19	537.553,127 667.886,934	12.896
19	537.553,127 667.886,934	20	537.558,874 667.885,092	6.035	20	537.558,874 667.885,092	21	537.570,661 667.889,9	12.73	21	537.570,661 667.889,9	22	537.552,837 667.898,967	19.998
22	537.552,837 667.898,967	23	537.509,056 667.948,926	66.428	23	537.509,056 667.948,926	24	537.507,46 667.942,98	6.156	24	537.507,46 667.942,98	25	537.497,043 667.921,681	23.71
25	537.497,043 667.921,681	26	537.489,935 667.910,069	13.615	26	537.489,935 667.910,069	27	537.479,046 667.892,951	20.288	27	537.479,046 667.892,951	28	537.478,543 667.879,059	13.901
28	537.478,543 667.879,059	29	537.471,319 667.856,364	23.817	29	537.471,319 667.856,364	30	537.453,396 667.833,302	29.208	30	537.453,396 667.833,302	31	537.439,972 667.822,457	17.257
31	537.439,972 667.822,457	32	537.428,949 667.834,903	16.626	32	537.428,949 667.834,903	33	537.424,392 667.841,162	7.742	33	537.424,392 667.841,162	34	537.416,434 667.849,457	11.495
34	537.416,434 667.849,457	35	537.399,271 667.864,272	22.673	35	537.399,271 667.864,272	36	537.389,49 667.876,612	15.746	36	537.389,49 667.876,612	37	537.386,509 667.882,659	6.742
37	537.386,509 667.882,659	38	537.375,167 667.894,653	16.507	38	537.375,167 667.894,653	39	537.362,888 667.903,18	14.949	39	537.362,888 667.903,18	40	537.363,831 667.909,749	6.636
40	537.363,831 667.909,749	41	537.355,288 667.911,453	8.711	41	537.355,288 667.911,453	42	537.347,895 667.913,287	7.617	42	537.347,895 667.913,287	43	537.336,498 667.912,427	11.429
43	537.336,498 667.912,427	44	537.331,006 667.912,412	5.492	44	537.331,006 667.912,412	45	537.324,237 667.899,472	14.604	45	537.324,237 667.899,472	46	537.320,204 667.892,856	7.748
46	537.320,204 667.892,856	47	537.319,017 667.886,24	6.722	47	537.319,017 667.886,24	48	537.314,341 667.877,402	9.999	48	537.314,341 667.877,402	49	537.308,87 667.869,043	9.99
49	537.308,87 667.869,043	50	537.307,242 667.861,228	7.983	50	537.307,242 667.861,228	51	537.301,683 667.846,878	15.389	51	537.301,683 667.846,878	52	537.300,432 667.843,65	3.462
52	537.300,432 667.843,65	53	537.298,075 667.836,537	7.493	53	537.298,075 667.836,537	54	537.295,791 667.829,645	7.261	54	537.295,791 667.829,645	55	537.290,956 667.819,252	11.463
55	537.290,956 667.819,252	56	537.290,131 667.809,312	9.974	56	537.290,131 667.809,312	57	537.289,499 667.796,951	12.377	57	537.289,499 667.796,951	58	537.295,264 667.784,521	13.702
58	537.295,264 667.784,521	59	537.300,65 667.768,657	16.753	59	537.300,65 667.768,657	60	537.307,642 667.761,84	9.765	60	537.307,642 667.761,84	61	537.314,16 667.740,026	22.767
61	537.314,16 667.740,026	62	537.316,815 667.734,328	6.286	62	537.316,815 667.734,328	63	537.322,807 667.717,907	17.48	63	537.322,807 667.717,907	64	537.326,231 667.710,824	7.867
64	537.326,231 667.710,824	65	537.335,67 667.712,225	9.542	65	537.335,67 667.712,225	66	537.354,151 667.727,278	23.836	66	537.354,151 667.727,278	1	537.369,253 667.733,881	16.482

** Lungimile segmentelor sunt determinate în planul de proiecție Stereo 70 și sunt rotunjite la 1 milimetru.

*** Distanța dintre puncte este formată din segmente cumulate ce sunt mai mici decât valoarea 1 milimetru.

**DATE DESPRE IMOBILUL NR. 1110**

Oficiul de Cadastru și Publicitate Imobiliară SUCEAVA
Biroul de Cadastru și Publicitate Imobiliară Campulung Moldovenesc

A. Partea I. Descrierea imobilului

TEREN Extravilan

Adresa: Jud. Suceava, Loc numit Obcina

Nr. Crt	Nr cadastral Nr. topografic	Suprafața* (mp)	Observații / Referințe
A1		31.843	Sector cadastral:58 Teren neimprejmuit;

B. Partea II. Proprietari și acte

Inscrieri privitoare la dreptul de proprietate și alte drepturi reale		Referințe
1110 / 30/10/2022		
Act Normativ nr. Lege nr. 7, din 13/03/1996 emis de Parlamentul României;		
B1	Intabulare, drept de PROPRIETATE, dobândit prin Lege, cota actuala 1/1 1) NEIDENTIFICAT NEIDENTIFICAT	A1
Act Administrativ nr. Adeverință nr. 470, din 24/10/2022 emis de Primăria Comunei Pojorâta;		
B2	Se notează posesia faptică în favoarea lui 1) BALAN DRAGOȘ	A1

C. Partea III. SARCINI .

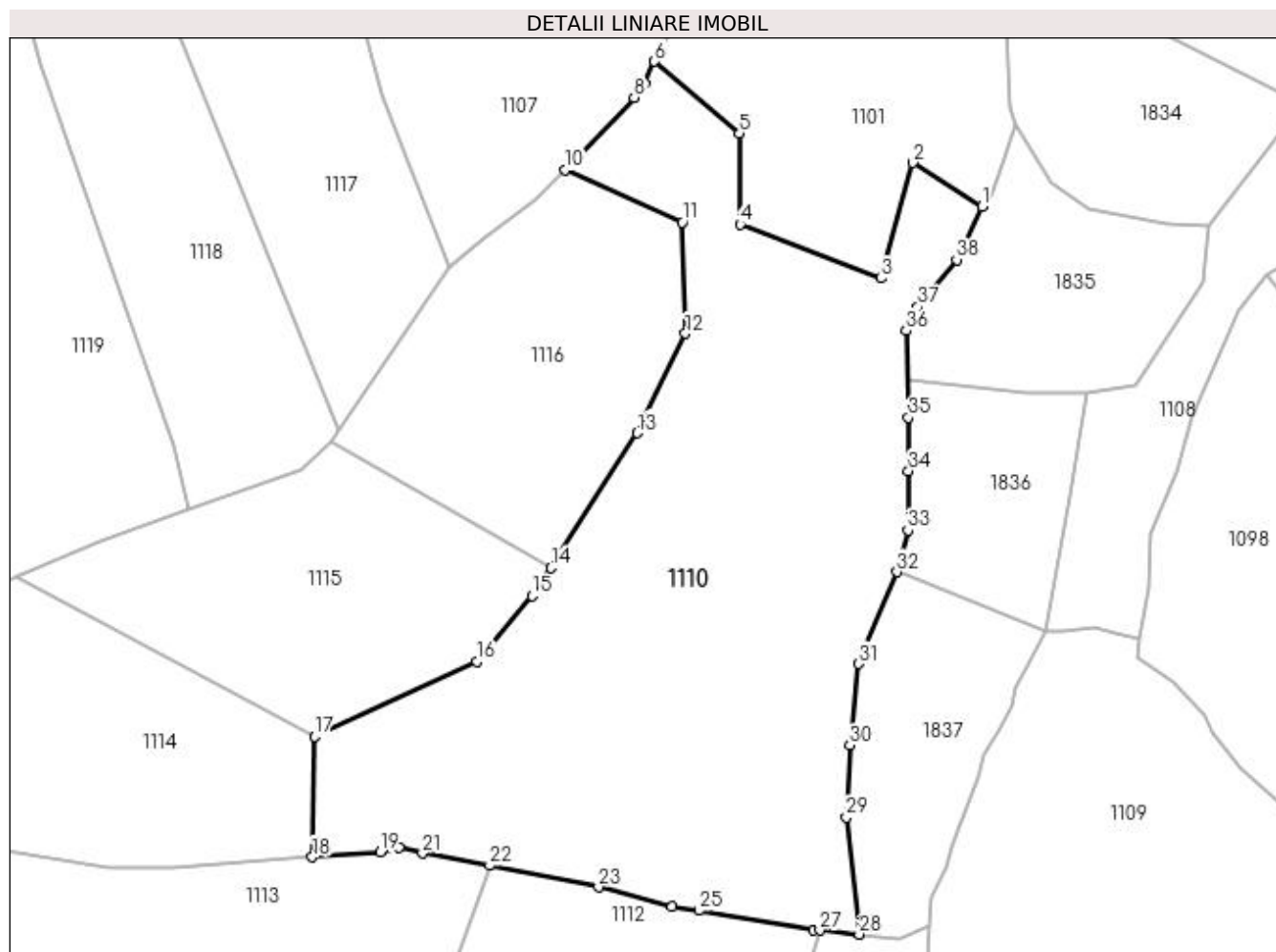
Inscrieri privind dezmembramintele dreptului de proprietate, drepturi reale de garanție și sarcini	Referințe
NU SUNT	

Anexa Nr. 1 La Partea I

Teren

Nr cadastral	Suprafața (mp)*	Observații / Referințe
	31.843	

* Suprafața este determinată în planul de proiecție Stereo 70.



Date referitoare la teren

Crt	Categorie folosință	Intravilan	Suprafața (mp)	Tarla	Parcelă	Nr. topo	Observații / Referințe
1	padure	NU	3.487	-	-	-	
2	padure	NU	2.137	-	-	-	
3	pasune	NU	26.219	-	-	-	

Lungime Segmente

1) Valorile lungimilor segmentelor sunt obținute din proiecție în plan.

Punct început	X / Y	Punct sfârșit	X / Y	Lungime segment (** (m))
1	537.308,502 668.060,817	2	537.284,282 668.076,195	28.69
3	537.273,28 668.035,765	4	537.223,826 668.054,645	52.935
5	537.223,621 668.086,54	6	537.193,772 668.111,676	39.023
7	537.190,317 668.103,98	8	537.186,668 668.099,077	6.112

Punct început	X / Y	Punct sfârșit	X / Y	Lungime segment (** (m))
2	537.284,282 668.076,195	3	537.273,28 668.035,765	41.9
4	537.223,826 668.054,645	5	537.223,621 668.086,54	31.896
6	537.193,772 668.111,676	7	537.190,317 668.103,98	8.436
8	537.186,668 668.099,077	9	537.167,497 668.078,627	28.031

Punct început	X / Y	Punct sfârșit	X / Y	Lungime segment (** (m)	Punct început	X / Y	Punct sfârșit	X / Y	Lungime segment (** (m)
9	537.167,497 668.078,627	10	537.162,62 668.073,738	6.906	10	537.162,62 668.073,738	11	537.203,573 668.055,332	44.899
11	537.203,573 668.055,332	12	537.204,691 668.016,435	38.913	12	537.204,691 668.016,435	13	537.187,852 667.981,628	38.666
13	537.187,852 667.981,628	14	537.157,481 667.934,377	56.17	14	537.157,481 667.934,377	15	537.150,843 667.924,648	11.778
15	537.150,843 667.924,648	16	537.131,497 667.901,579	30.107	16	537.131,497 667.901,579	17	537.074,687 667.875,437	62.536
17	537.074,687 667.875,437	18	537.073,951 667.833,146	42.297	18	537.073,951 667.833,146	19	537.097,755 667.834,848	23.865
19	537.097,755 667.834,848	20	537.104,31 667.836,512	6.763	20	537.104,31 667.836,512	21	537.112,598 667.834,445	8.542
21	537.112,598 667.834,445	22	537.136,073 667.830,217	23.853	22	537.136,073 667.830,217	23	537.174,195 667.822,663	38.863
23	537.174,195 667.822,663	24	537.199,841 667.815,666	26.583	24	537.199,841 667.815,666	25	537.209,295 667.814,43	9.534
25	537.209,295 667.814,43	26	537.249,627 667.807,699	40.89	26	537.249,627 667.807,699	27	537.251,716 667.807,487	2.1
27	537.251,716 667.807,487	28	537.265,498 667.806,087	13.853	28	537.265,498 667.806,087	29	537.260,977 667.847,056	41.218
29	537.260,977 667.847,056	30	537.262,205 667.872,32	25.294	30	537.262,205 667.872,32	31	537.265,381 667.900,846	28.702
31	537.265,381 667.900,846	32	537.278,777 667.932,945	34.782	32	537.278,777 667.932,945	33	537.282,529 667.947,616	15.143
33	537.282,529 667.947,616	34	537.282,773 667.968,374	20.759	34	537.282,773 667.968,374	35	537.282,784 667.987,028	18.654
35	537.282,784 667.987,028	36	537.282,029 668.017,394	30.375	36	537.282,029 668.017,394	37	537.286,01 668.025,777	9.28
37	537.286,01 668.025,777	38	537.299,629 668.042,315	21.424	38	537.299,629 668.042,315	1	537.308,502 668.060,817	20.52

** Lungimile segmentelor sunt determinate în planul de proiecție Stereo 70 și sunt rotunjite la 1 milimetru.

*** Distanța dintre puncte este formată din segmente cumulate ce sunt mai mici decât valoarea 1 milimetru.

**DATE DESPRE IMOBILUL NR. 1111**

Oficiul de Cadastru și Publicitate Imobiliară SUCEAVA
Biroul de Cadastru și Publicitate Imobiliară Campulung Moldovenesc

A. Partea I. Descrierea imobilului

TEREN Extravilan

Adresa: Jud. Suceava, Loc numit Obcina

Nr. Crt	Nr cadastral Nr. topografic	Suprafața* (mp)	Observații / Referințe
A1	34377	45.600	Sector cadastral:58 Teren neimprejmuit; CF 34377, 34376, 33551, 32766, nr. top. 2012/2, 2012/9, parte din nr. top. 2012/3, 2015/2, 2465/45, U.P. II, U.A. 21A%, 21B%

B. Partea II. Proprietari și acte

Inscrieri privitoare la dreptul de proprietate și alte drepturi reale	Referințe
1111 / 30/10/2022	
Act Administrativ nr. Titlu de proprietate nr. 594, din 08/05/2003 emis de Comisia Județeană Suceava;	
B1	A1
Intabulare, drept de PROPRIETATE, dobandit prin Reconstituire, cota actuala 1/1	
1) BALAN AURELIAN , LIPSĂ CNP DEFUNCT:Da	
2) BALAN DRAGOȘ	

C. Partea III. SARCINI .

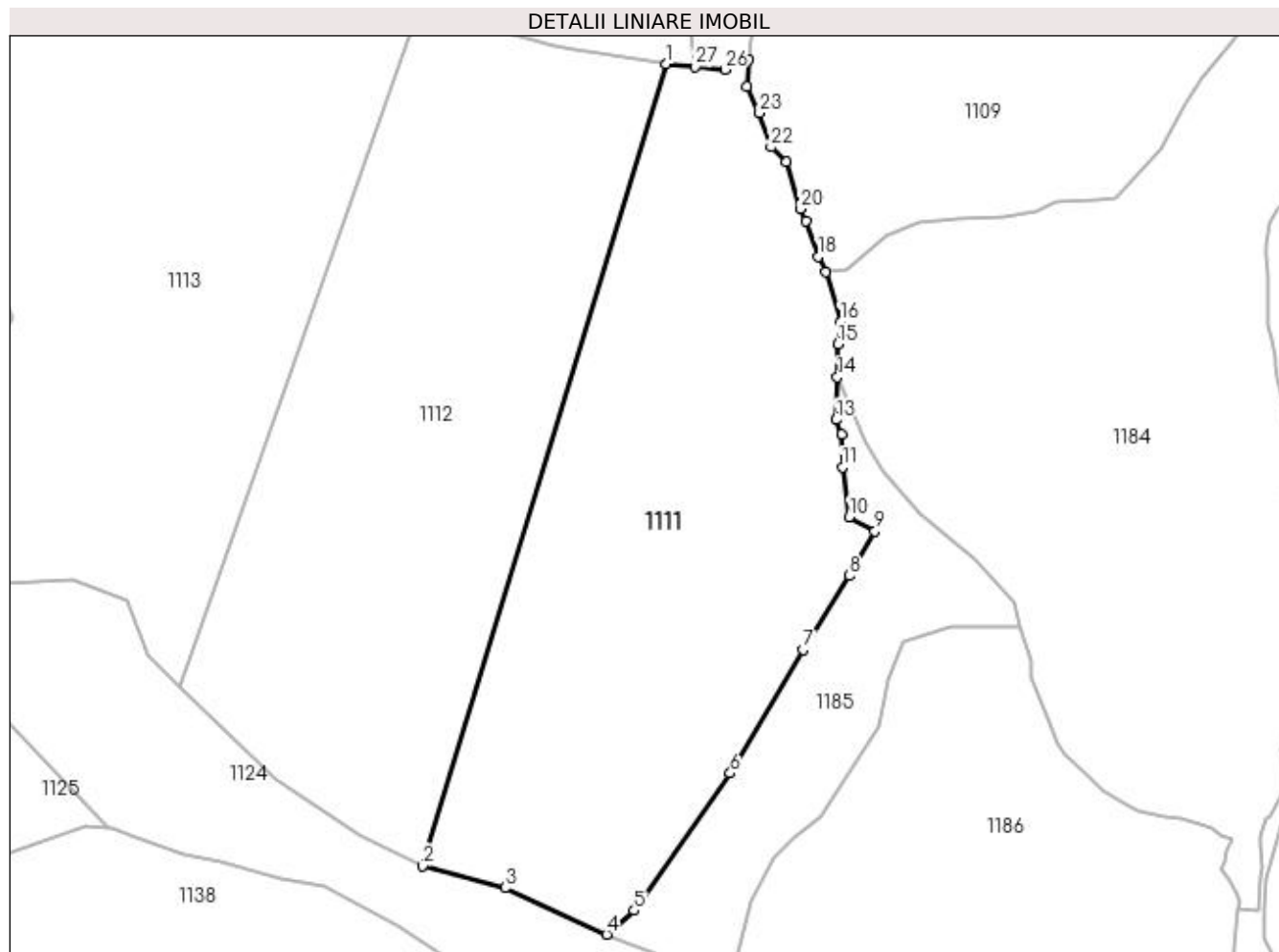
Inscrieri privind dezmembramintele dreptului de proprietate, drepturi reale de garanție și sarcini	Referințe
NU SUNT	

Anexa Nr. 1 La Partea I

Teren

Nr cadastral	Suprafața (mp)*	Observații / Referințe
34377	45.600	CF 34377, 34376, 33551, 32766, nr. top. 2012/2, 2012/9, parte din nr. top. 2012/3, 2015/2, 2465/45, U.P. II, U.A. 21A%, 21B%

* Suprafața este determinată în planul de proiecție Stereo 70.



Date referitoare la teren

Crt	Categorie folosință	Intra vilan	Suprafața (mp)	Tarla	Parcelă	Nr. topo	Observații / Referințe
1	padure	NU	45.600	-	-	-	

Lungime Segmente

1) Valorile lungimilor segmentelor sunt obținute din proiecție în plan.

Punct început	X / Y	Punct sfârșit	X / Y	Lungime segment (** (m)
1	537.251,716 667.807,487	2	537.138,557 667.434,475	389.799
3	537.177,034 667.424,392	4	537.224,223 667.402,786	51.9
5	537.237,059 667.413,874	6	537.281,71 667.477,595	77.808
7	537.315,44 667.535,054	8	537.337,21 667.569,439	40.697
9	537.348,957 667.590,152	10	537.337,058 667.596,865	13.662

Punct început	X / Y	Punct sfârșit	X / Y	Lungime segment (** (m)
2	537.138,557 667.434,475	3	537.177,034 667.424,392	39.776
4	537.224,223 667.402,786	5	537.237,059 667.413,874	16.962
6	537.281,71 667.477,595	7	537.315,44 667.535,054	66.628
8	537.337,21 667.569,439	9	537.348,957 667.590,152	23.812
10	537.337,058 667.596,865	11	537.333,837 667.619,885	23.244

Punct început	X / Y	Punct sfârșit	X / Y	Lungime segment (** (m)
11	537.333,837 667.619,885	12	537.333,593 667.635,227	15.344
13	537.330,793 667.641,988	14	537.331,533 667.661,763	19.789
15	537.331,868 667.677,04	16	537.333,035 667.687,378	10.404
17	537.326,231 667.710,824	18	537.322,807 667.717,907	7.867
19	537.316,815 667.734,328	20	537.314,16 667.740,026	6.286
21	537.307,642 667.761,84	22	537.300,65 667.768,657	9.765
23	537.295,264 667.784,521	24	537.289,499 667.796,951	13.702
25	537.290,131 667.809,312	26	537.279,279 667.804,687	11.796
27	537.265,498 667.806,087	1	537.251,716 667.807,487	13.853

Punct început	X / Y	Punct sfârșit	X / Y	Lungime segment (** (m)
12	537.333,593 667.635,227	13	537.330,793 667.641,988	7.318
14	537.331,533 667.661,763	15	537.331,868 667.677,04	15.281
16	537.333,035 667.687,378	17	537.326,231 667.710,824	24.413
18	537.322,807 667.717,907	19	537.316,815 667.734,328	17.48
20	537.314,16 667.740,026	21	537.307,642 667.761,84	22.767
22	537.300,65 667.768,657	23	537.295,264 667.784,521	16.753
24	537.289,499 667.796,951	25	537.290,131 667.809,312	12.377
26	537.279,279 667.804,687	27	537.265,498 667.806,087	13.852

** Lungimile segmentelor sunt determinate în planul de proiecție Stereo 70 și sunt rotunjite la 1 milimetru.

*** Distanța dintre puncte este formată din segmente cumulate ce sunt mai mici decât valoarea 1 milimetru.

**DATE DESPRE IMOBILUL NR. 1112**

Oficiul de Cadastru și Publicitate Imobiliară SUCEAVA
Biroul de Cadastru și Publicitate Imobiliară Campulung Moldovenesc

A. Partea I. Descrierea imobilului

TEREN Extravilan

Adresa: Jud. Suceava, Loc numit Obcina

Nr. Crt	Nr cadastral Nr. topografic	Suprafața* (mp)	Observații / Referințe
A1	34377	45.600	Sector cadastral:58 Teren neimprejmuit; CF 34377, 34376, 33551, 32766, nr. top. 2012/2, 2012/9, parte din nr. top. 2012/3, 2015/2, 2465/45, U.P. II, U.A. 21A%, 21B%

B. Partea II. Proprietari și acte

Inscrieri privitoare la dreptul de proprietate și alte drepturi reale	Referințe
1112 / 30/10/2022	
Act Administrativ nr. Titlu de proprietate nr. 595, din 08/05/2003 emis de Comisia Județeană Suceava;	
B1	A1
Intabulare, drept de PROPRIETATE, dobandit prin Reconstituire, cota actuala 1/1	
1) BALAN AURELIAN , LIPSĂ CNP DEFUNCT:Da	
2) BALAN DRAGOȘ	

C. Partea III. SARCINI .

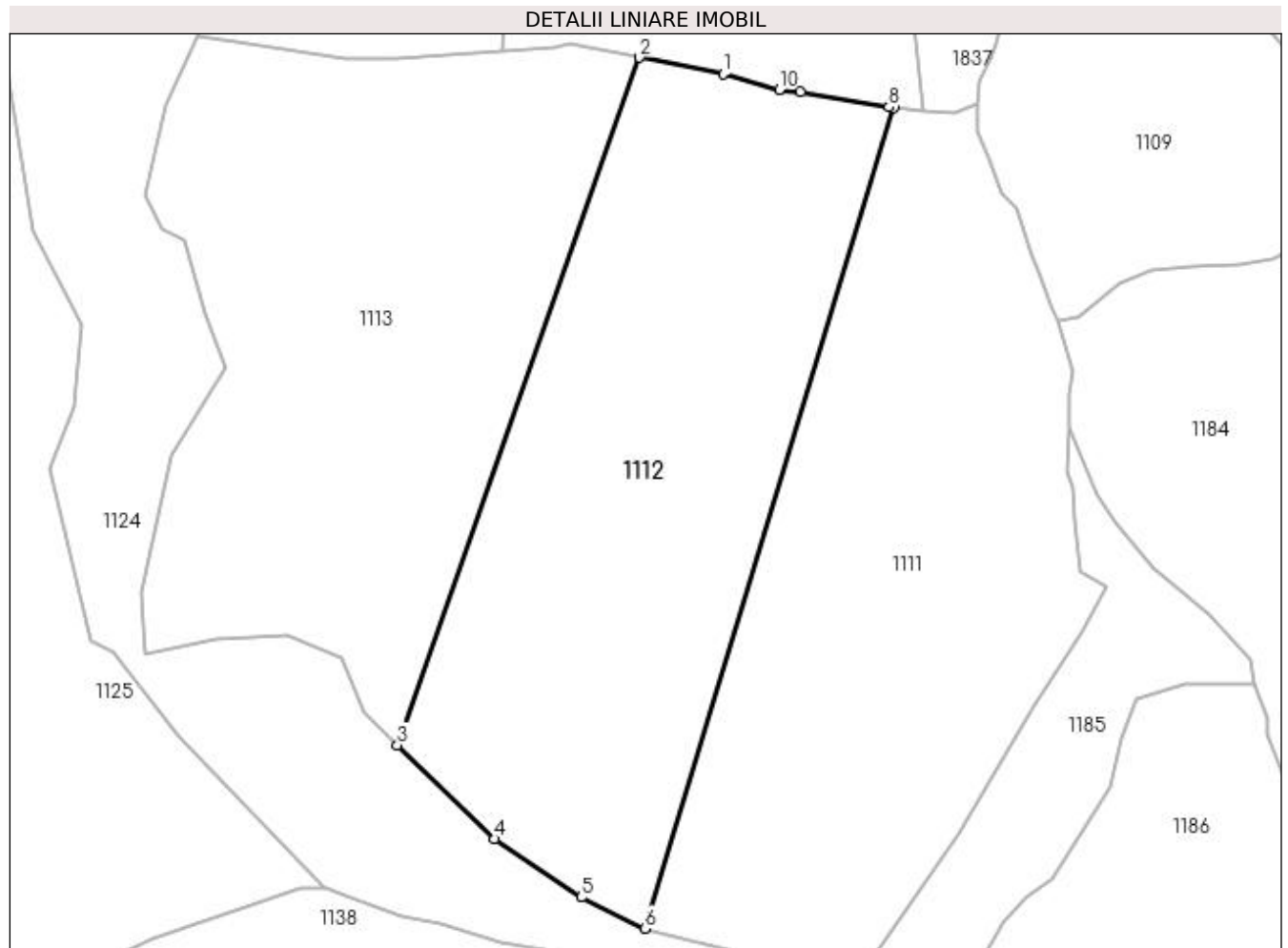
Inscrieri privind dezmembramintele dreptului de proprietate, drepturi reale de garanție și sarcini	Referințe
NU SUNT	

Anexa Nr. 1 La Partea I

Teren

Nr cadastral	Suprafața (mp)*	Observații / Referințe
34377	45.600	CF 34377, 34376, 33551, 32766, nr. top. 2012/2, 2012/9, parte din nr. top. 2012/3, 2015/2, 2465/45, U.P. II, U.A. 21A%, 21B%

* Suprafața este determinată în planul de proiecție Stereo 70.



Date referitoare la teren

Crt	Categorie folosință	Intra vilan	Suprafața (mp)	Tarla	Parcelă	Nr. topo	Observații / Referințe
1	padure	NU	45.600	-	-	-	

Lungime Segmente

1) Valorile lungimilor segmentelor sunt obținute din proiecție în plan.

Punct început	X / Y	Punct sfârșit	X / Y	Lungime segment (** (m)
1	537.174,195 667.822,663	2	537.136,073 667.830,217	38.863
2	537.136,073 667.830,217	3	537.026,048 667.517,793	331.231
3	537.026,048 667.517,793	4	537.070,258 667.475,144	61.429
4	537.070,258 667.475,144	5	537.109,602 667.448,609	47.456
5	537.109,602 667.448,609	6	537.138,557 667.434,475	32.221

Punct început	X / Y	Punct sfârșit	X / Y	Lungime segment (** (m)
6	537.138,557 667.434,475	7	537.251,716 667.807,487	389.799
7	537.251,716 667.807,487	8	537.249,627 667.807,699	2.1
8	537.249,627 667.807,699	9	537.209,295 667.814,43	40.89
9	537.209,295 667.814,43	10	537.199,841 667.815,666	9.534
10	537.199,841 667.815,666	1	537.174,195 667.822,663	26.583

** Lungimile segmentelor sunt determinate în planul de proiecție Stereo 70 și sunt rotunjite la 1 milimetru.

*** Distanța dintre puncte este formată din segmente cumulate ce sunt mai mici decât valoarea 1 milimetru.

**DATE DESPRE IMOBILUL NR. 1113**

Oficiul de Cadastru și Publicitate Imobiliară SUCEAVA
Biroul de Cadastru și Publicitate Imobiliară Campulung Moldovenesc

A. Partea I. Descrierea imobilului

TEREN Extravilan

Adresa: Jud. Suceava, Loc numit Obcina

Nr. Crt	Nr cadastral Nr. topografic	Suprafața* (mp)	Observații / Referințe
A1	33551	45.600	Sector cadastral:58 Teren neimprejmuit; CF 33551, 31459, 33552, parte din nr. top. 2015/2, 2012/4, 2015/3, U.P. II, U.A. 21B%

B. Partea II. Proprietari și acte

Inscrieri privitoare la dreptul de proprietate și alte drepturi reale	Referințe
1113 / 30/10/2022	
Act Administrativ nr. Titlu de proprietate nr. 599, din 23/05/2003 emis de Comisia Județeană Suceava;	
B1	A1
Intabulare, drept de PROPRIETATE, dobândit prin Reconstituire, cota actuala 1/1	
1) BALAN AURELIAN , LIPSĂ CNP DEFUNCT:Da	
2) BALAN DRAGOȘ	
3) BALAN OLTEA	

C. Partea III. SARCINI .

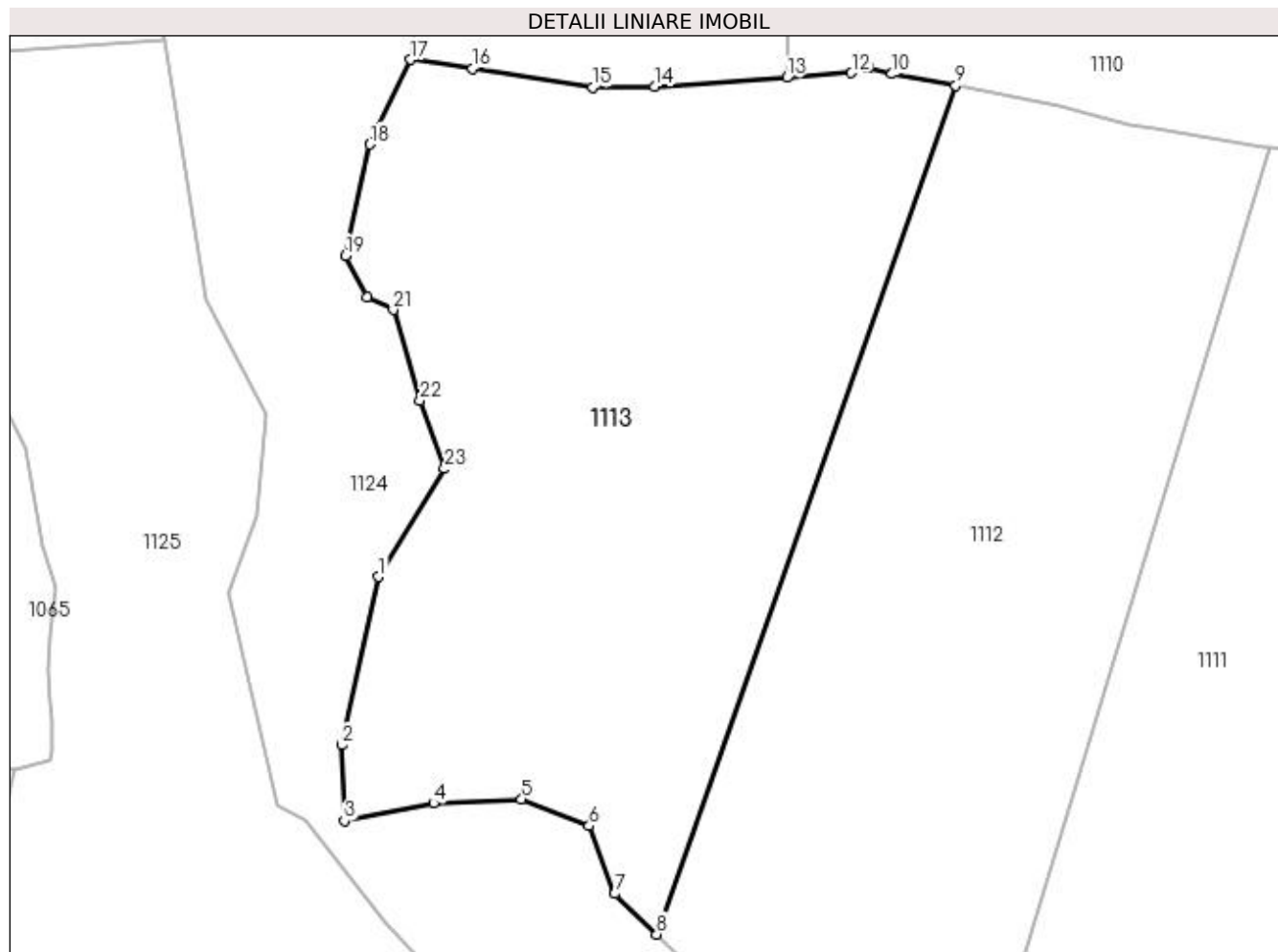
Inscrieri privind dezmembramintele dreptului de proprietate, drepturi reale de garanție și sarcini	Referințe
NU SUNT	

Anexa Nr. 1 La Partea I

Teren

Nr cadastral	Suprafața (mp)*	Observații / Referințe
33551	45.600	CF 33551, 31459, 33552, parte din nr. top. 2015/2, 2012/4, 2015/3, U.P. II, U.A. 21B%

* Suprafața este determinată în planul de proiecție Stereo 70.



Date referitoare la teren

Crt	Categorie folosință	Intra vilan	Suprafața (mp)	Tarla	Parcelă	Nr. topo	Observații / Referințe
1	padure	NU	45.600	-	-	-	

Lungime Segmente

1) Valorile lungimilor segmentelor sunt obținute din proiecție în plan.

Punct început	X / Y	Punct sfârșit	X / Y	Lungime segment (** (m)
1	536.923,578 667.649,364	2	536.910,013 667.587,461	63.372
3	536.911,119 667.559,479	4	536.943,857 667.566,012	33.383
5	536.976,255 667.567,455	6	537.001,087 667.557,65	26.698
7	537.010,555 667.532,739	8	537.026,048 667.517,793	21.527
9	537.136,073 667.830,217	10	537.112,598 667.834,445	23.853

Punct început	X / Y	Punct sfârșit	X / Y	Lungime segment (** (m)
2	536.910,013 667.587,461	3	536.911,119 667.559,479	28.004
4	536.943,857 667.566,012	5	536.976,255 667.567,455	32.43
6	537.001,087 667.557,65	7	537.010,555 667.532,739	26.65
8	537.026,048 667.517,793	9	537.136,073 667.830,217	331.231
10	537.112,598 667.834,445	11	537.104,31 667.836,512	8.542

Punct început	X / Y	Punct sfârșit	X / Y	Lungime segment (** (m)
11	537.104,31 667.836,512	12	537.097,755 667.834,848	6.763
13	537.073,951 667.833,146	14	537.025,182 667.829,746	48.887
15	537.002,407 667.829,469	16	536.958,171 667.836,429	44.78
17	536.935,453 667.839,671	18	536.920,479 667.808,497	34.584
19	536.911,562 667.767,65	20	536.919,352 667.752,302	17.212
21	536.929,043 667.747,599	22	536.938,948 667.714,291	34.75
23	536.947,909 667.689,119	1	536.923,578 667.649,364	46.61

Punct început	X / Y	Punct sfârșit	X / Y	Lungime segment (** (m)
12	537.097,755 667.834,848	13	537.073,951 667.833,146	23.865
14	537.025,182 667.829,746	15	537.002,407 667.829,469	22.777
16	536.958,171 667.836,429	17	536.935,453 667.839,671	22.948
18	536.920,479 667.808,497	19	536.911,562 667.767,65	41.809
20	536.919,352 667.752,302	21	536.929,043 667.747,599	10.772
22	536.938,948 667.714,291	23	536.947,909 667.689,119	26.719

** Lungimile segmentelor sunt determinate în planul de proiecție Stereo 70 și sunt rotunjite la 1 milimetru.

*** Distanța dintre puncte este formată din segmente cumulate ce sunt mai mici decât valoarea 1 milimetru.

**DATE DESPRE IMOBILUL NR. 1114**

Oficiul de Cadastru și Publicitate Imobiliară SUCEAVA
 Biroul de Cadastru și Publicitate Imobiliară Campulung Moldovenesc

A. Partea I. Descrierea imobilului

TEREN Extravilan

Adresa: Jud. Suceava, Loc numit Obcina

Nr. Crt	Nr cadastral Nr. topografic	Suprafața* (mp)	Observații / Referințe
A1		10.000	Sector cadastral:58 Teren neimprejmuit; U.P. II, U.A. 22

B. Partea II. Proprietari și acte

Inscrieri privitoare la dreptul de proprietate și alte drepturi reale		Referințe
1114 / 30/10/2022		
Act Administrativ nr. Titlu de proprietate nr. 28, din 08/03/1993 emis de Comisia Județeană Suceava;		
B1	Intabulare, drept de PROPRIETATE, dobândit prin Reconstituire, cota actuala 1/1	A1
	1) BALAN AURELIAN , LIPSĂ CNP DEFUNCT:Da	
	2) BALAN DRAGOȘ	
	3) BALAN OLTEA	

C. Partea III. SARCINI .

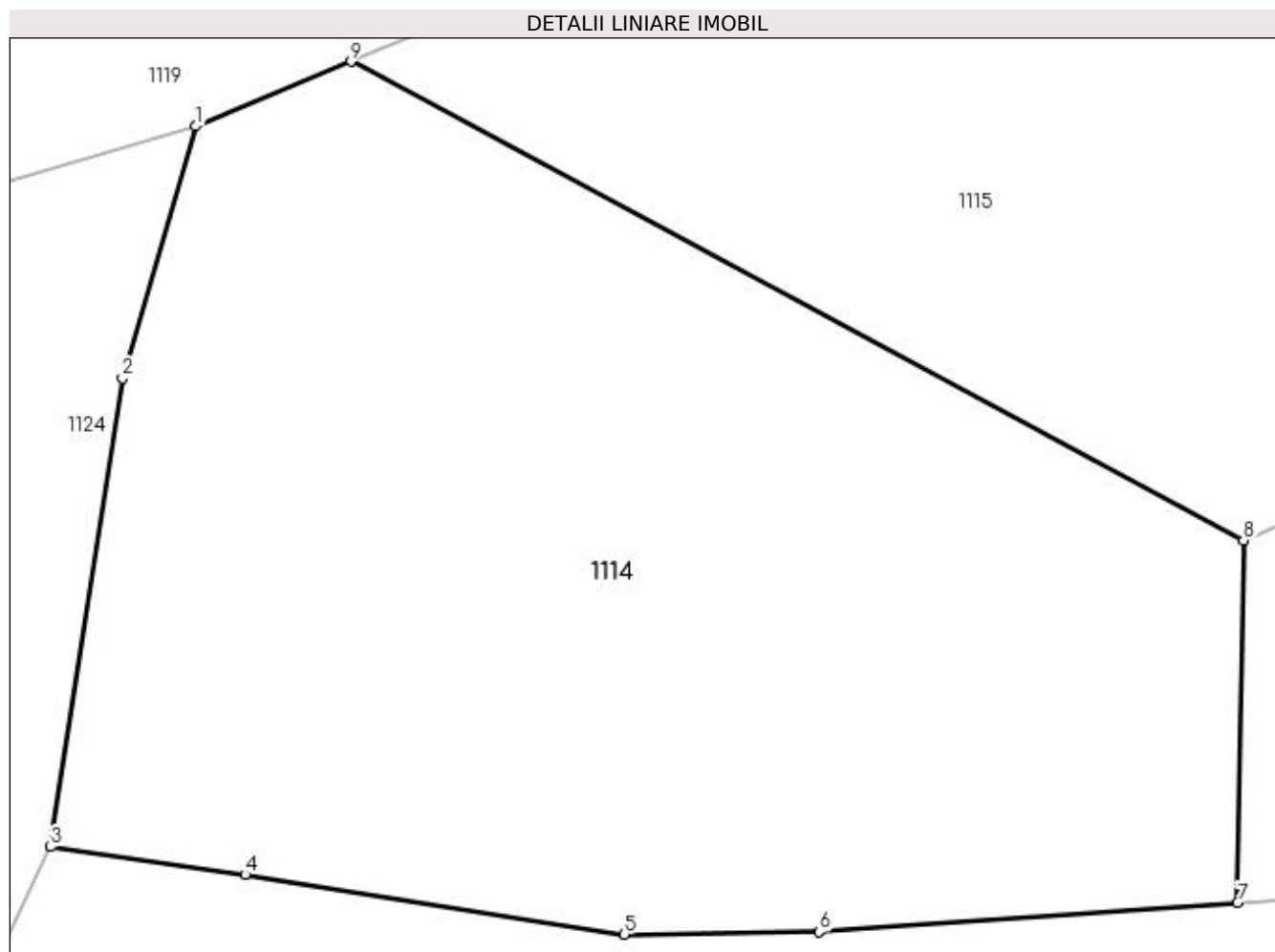
Inscrieri privind dezmembramintele dreptului de proprietate, drepturi reale de garanție și sarcini	Referințe
NU SUNT	

Anexa Nr. 1 La Partea I

Teren

Nr cadastral	Suprafața (mp)*	Observații / Referințe
	10.000	U.P. II, U.A. 22

* Suprafața este determinată în planul de proiecție Stereo 70.



Date referitoare la teren

Crt	Categorie folosință	Intra vilan	Suprafața (mp)	Tarla	Parcelă	Nr. topo	Observații / Referințe
1	padure	NU	10.000	-	-	-	

Lungime Segmente

1) Valorile lungimilor segmentelor sunt obținute din proiecție în plan.

Punct început	X / Y	Punct sfârșit	X / Y	Lungime segment (** (m)
1	536.952,403 667.923,724	2	536.943,849 667.894,301	30.641
2	536.943,849 667.894,301	3	536.935,453 667.839,671	55.271
3	536.935,453 667.839,671	4	536.958,171 667.836,429	22.948
4	536.958,171 667.836,429	5	537.002,407 667.829,469	44.78
5	537.002,407 667.829,469	6	537.025,182 667.829,746	22.777

Punct început	X / Y	Punct sfârșit	X / Y	Lungime segment (** (m)
6	537.025,182 667.829,746	7	537.073,951 667.833,146	48.887
7	537.073,951 667.833,146	8	537.074,687 667.875,437	42.297
8	537.074,687 667.875,437	9	536.970,502 667.931,268	118.202
9	536.970,502 667.931,268	1	536.952,403 667.923,724	19.608

** Lungimile segmentelor sunt determinate în planul de proiecție Stereo 70 și sunt rotunjite la 1 milimetru.

*** Distanța dintre puncte este formată din segmente cumulate ce sunt mai mici decât valoarea 1 milimetru.

**DATE DESPRE IMOBILUL NR. 1115**

Oficiul de Cadastru și Publicitate Imobiliară SUCEAVA
Biroul de Cadastru și Publicitate Imobiliară Campulung Moldovenesc

A. Partea I. Descrierea imobilului

TEREN Extravilan

Adresa: Jud. Suceava, Loc numit Obcina

Nr. Crt	Nr cadastral Nr. topografic	Suprafața* (mp)	Observații / Referințe
A1		10.000	Sector cadastral:58 Teren neimprejmuit; U.P. II, U.A. 22

B. Partea II. Proprietari și acte

Inscrieri privitoare la dreptul de proprietate și alte drepturi reale		Referințe
1115 / 30/10/2022		
Act Administrativ nr. Titlu de proprietate nr. 29, din 08/03/1993 emis de Comisia Județeană Suceava;		
B1	Intabulare, drept de PROPRIETATE, dobandit prin Reconstituire, cota actuala 1/1 1) PRESCORNIȚOIU VALERIA DEFUNCT:Da	A1

C. Partea III. SARCINI .

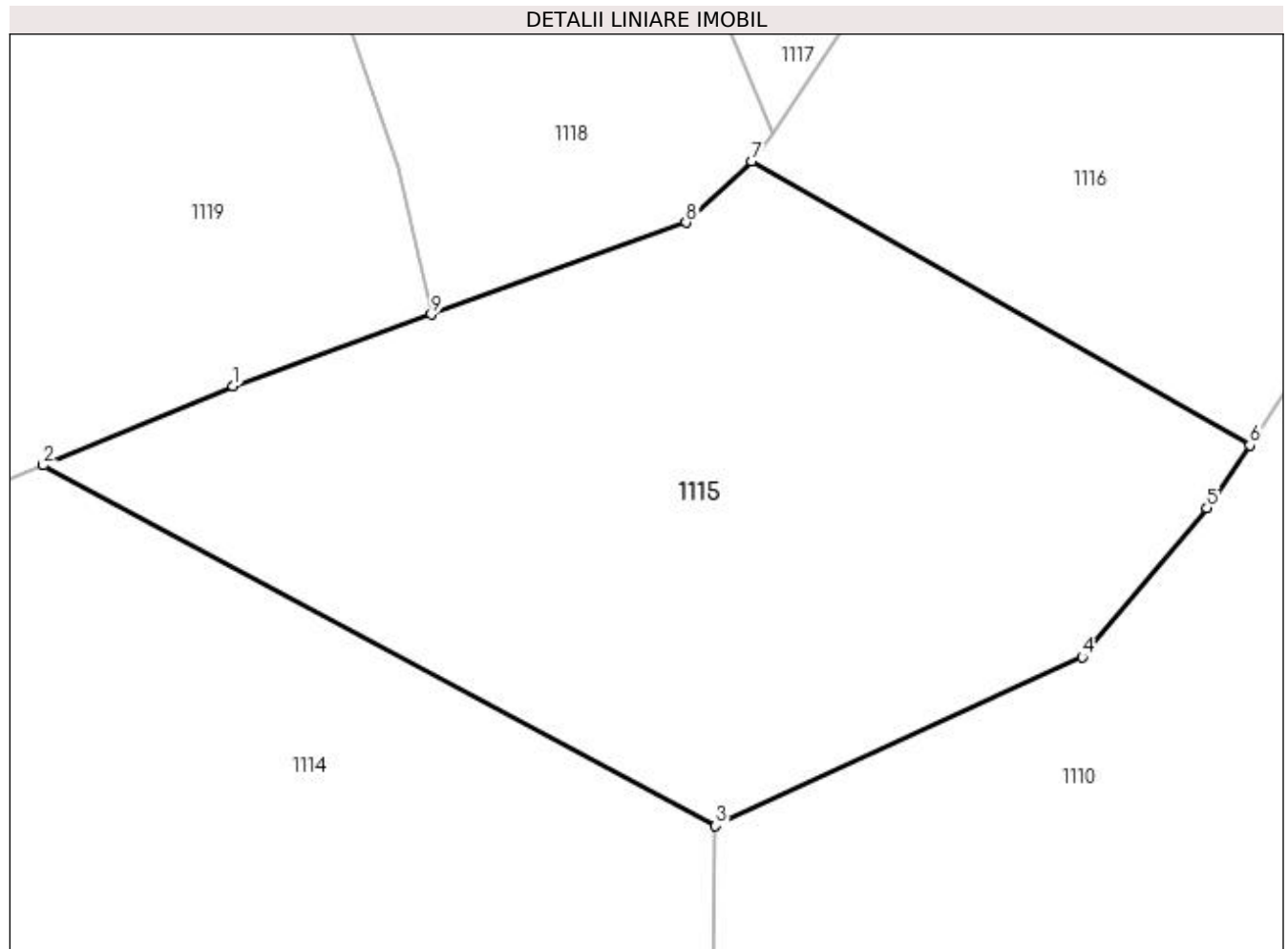
Inscrieri privind dezmembramintele dreptului de proprietate, drepturi reale de garanție și sarcini	Referințe
NU SUNT	

Anexa Nr. 1 La Partea I

Teren

Nr cadastral	Suprafața (mp)*	Observații / Referințe
	10.000	U.P. II, U.A. 22

* Suprafața este determinată în planul de proiecție Stereo 70.



Date referitoare la teren

Crt	Categorie folosință	Intra vilan	Suprafața (mp)	Tarla	Parcelă	Nr. topo	Observații / Referințe
1	padure	NU	10.000	-	-	-	

Lungime Segmente

1) Valorile lungimilor segmentelor sunt obținute din proiecție în plan.

Punct început	X / Y	Punct sfârșit	X / Y	Lungime segment (** (m)
1	536.999,939 667.943,539	2	536.970,502 667.931,268	31.892
2	536.970,502 667.931,268	3	537.074,687 667.875,437	118.202
3	537.074,687 667.875,437	4	537.131,497 667.901,579	62.536
4	537.131,497 667.901,579	5	537.150,843 667.924,648	30.107
5	537.150,843 667.924,648	6	537.157,481 667.934,377	11.778

Punct început	X / Y	Punct sfârşit	X / Y	Lungime segment (** (m)
6	537.157,481 667.934,377	7	537.080,32 667.978,375	88.824
7	537.080,32 667.978,375	8	537.070,128 667.968,873	13.934
8	537.070,128 667.968,873	9	537.030,7 667.954,642	41.918
9	537.030,7 667.954,642	1	536.999,939 667.943,539	32.703

** Lungimile segmentelor sunt determinate în planul de proiecție Stereo 70 și sunt rotunjite la 1 milimetru.

*** Distanța dintre puncte este formată din segmente cumulate ce sunt mai mici decât valoarea 1 milimetru.

**DATE DESPRE IMOBILUL NR. 1116**

Oficiul de Cadastru și Publicitate Imobiliară SUCEAVA
Biroul de Cadastru și Publicitate Imobiliară Campulung Moldovenesc

A. Partea I. Descrierea imobilului

TEREN Extravilan

Adresa: Jud. Suceava, Loc numit Obcina

Nr. Crt	Nr cadastral Nr. topografic	Suprafața* (mp)	Observații / Referințe
A1		10.000	Sector cadastral:58 Teren neimprejmuit; U.P. II, U.A. 22

B. Partea II. Proprietari și acte

Inscrieri privitoare la dreptul de proprietate și alte drepturi reale		Referințe
1116 / 30/10/2022		
Act Administrativ nr. Titlu de proprietate nr. 224, din 25/05/1993 emis de Comisia Județeană Suceava;		
B1	Intabulare, drept de PROPRIETATE, dobandit prin Reconstituire, cota actuala 1/1 1) LATES STEFANIA, LIPSĂ CNP	A1

C. Partea III. SARCINI .

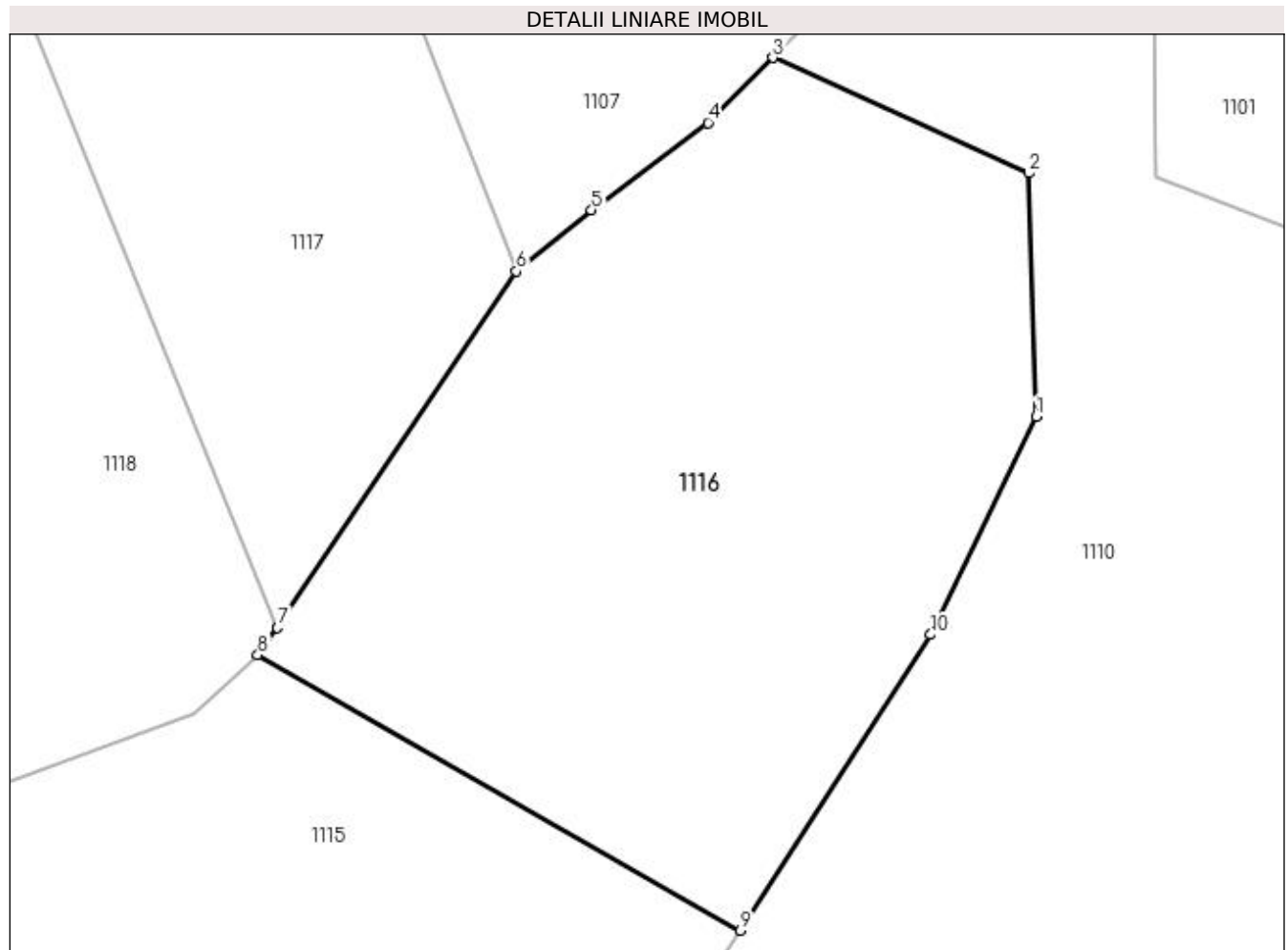
Inscrieri privind dezmembramintele dreptului de proprietate, drepturi reale de garanție și sarcini	Referințe
NU SUNT	

Anexa Nr. 1 La Partea I

Teren

Nr cadastral	Suprafața (mp)*	Observații / Referințe
	10.000	U.P. II, U.A. 22

* Suprafața este determinată în planul de proiecție Stereo 70.



Date referitoare la teren

Crt	Categorie folosință	Intravilan	Suprafața (mp)	Tarla	Parcelă	Nr. topo	Observații / Referințe
1	padure	NU	10.000	-	-	-	

Lungime Segmente

1) Valorile lungimilor segmentelor sunt obținute din proiecție în plan.

Punct început	X / Y	Punct sfârșit	X / Y	Lungime segment (** (m)
1	537.204,691 668.016,435	2	537.203,573 668.055,332	38.913
2	537.203,573 668.055,332	3	537.162,62 668.073,738	44.899
3	537.162,62 668.073,738	4	537.152,262 668.063,354	14.667
4	537.152,262 668.063,354	5	537.133,633 668.049,429	23.258
5	537.133,633 668.049,429	6	537.121,654 668.039,657	15.459

Punct început	X / Y	Punct sfârșit	X / Y	Lungime segment (** (m)
6	537.121,654 668.039,657	7	537.083,487 667.982,685	68.575
7	537.083,487 667.982,685	8	537.080,32 667.978,375	5.348
8	537.080,32 667.978,375	9	537.157,481 667.934,377	88.824
9	537.157,481 667.934,377	10	537.187,852 667.981,628	56.17
10	537.187,852 667.981,628	1	537.204,691 668.016,435	38.666

** Lungimile segmentelor sunt determinate în planul de proiecție Stereo 70 și sunt rotunjite la 1 milimetru.

*** Distanța dintre puncte este formată din segmente cumulate ce sunt mai mici decât valoarea 1 milimetru.

**DATE DESPRE IMOBILUL NR. 1117**

Oficiul de Cadastru și Publicitate Imobiliară SUCEAVA
Biroul de Cadastru și Publicitate Imobiliară Campulung Moldovenesc

A. Partea I. Descrierea imobilului

TEREN Extravilan

Adresa: Jud. Suceava, Loc numit Obcina

Nr. Crt	Nr cadastral Nr. topografic	Suprafața* (mp)	Observații / Referințe
A1		10.000	Sector cadastral:58 Teren neimprejmuit; U.P. II, U.A. 22

B. Partea II. Proprietari și acte

Inscrieri privitoare la dreptul de proprietate și alte drepturi reale		Referințe
1117 / 30/10/2022		
Act Administrativ nr. Titlu de proprietate nr. 25, din 08/03/1993 emis de Comisia Județeană Suceava;		
B1	Intabulare, drept de PROPRIETATE, dobandit prin Reconstituire, cota actuala 1/1 1) BALAN GHEORGHE , LIPSĂ CNP	A1

C. Partea III. SARCINI .

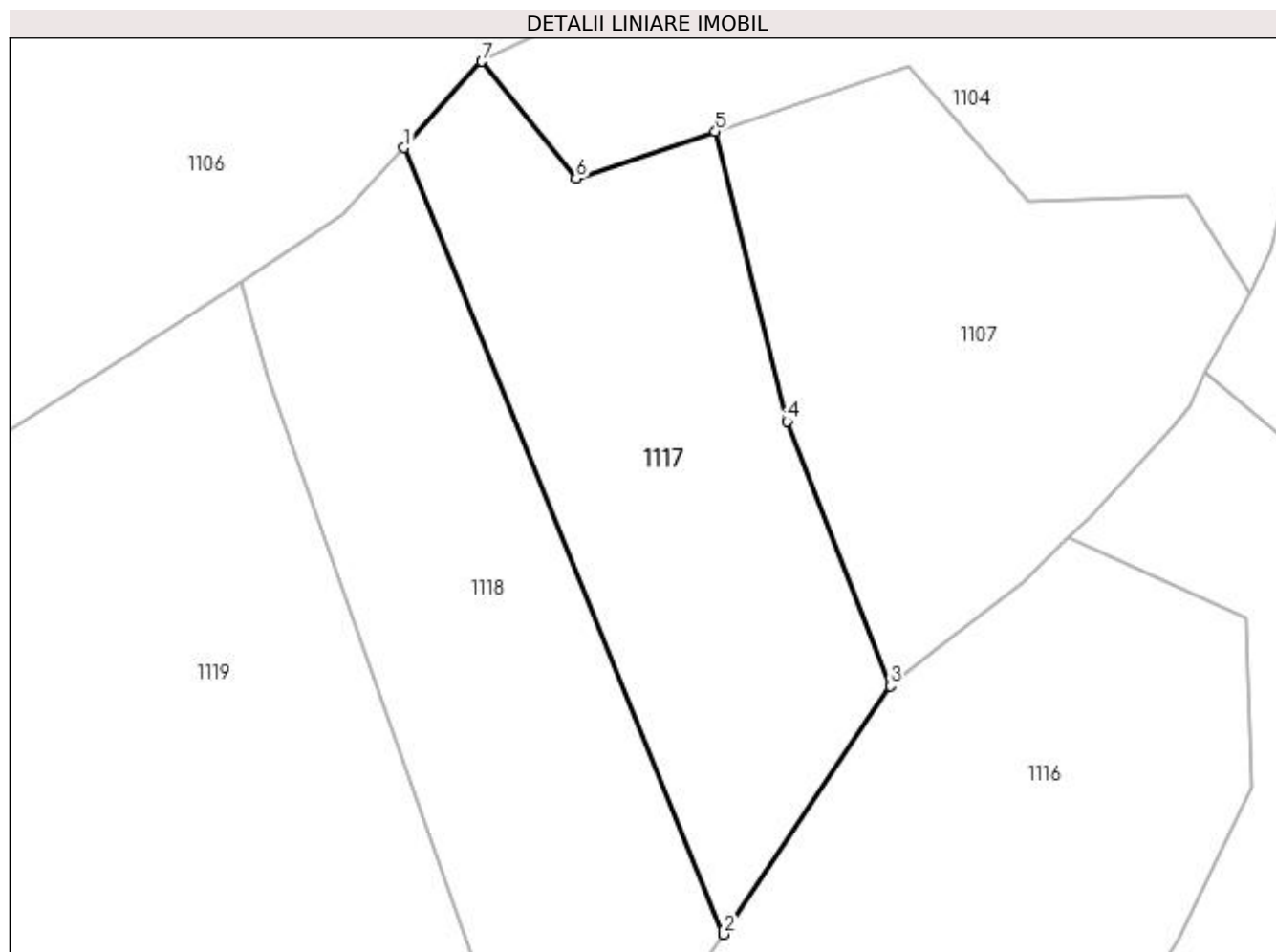
Inscrieri privind dezmembramintele dreptului de proprietate, drepturi reale de garanție și sarcini	Referințe
NU SUNT	

Anexa Nr. 1 La Partea I

Teren

Nr cadastral	Suprafața (mp)*	Observații / Referințe
	10.000	U.P. II, U.A. 22

* Suprafața este determinată în planul de proiecție Stereo 70.



Date referitoare la teren

Crt	Categorie folosință	Intravilan	Suprafața (mp)	Tarla	Parcelă	Nr. topo	Observații / Referințe
1	padure	NU	10.000	-	-	-	

Lungime Segmente

1) Valorile lungimilor segmentelor sunt obținute din proiecție în plan.

Punct început	X / Y	Punct sfârșit	X / Y	Lungime segment (** (m)
1	537.010,034 668.163,196	2	537.083,487 667.982,685	194.883
2	537.083,487 667.982,685	3	537.121,654 668.039,657	68.575
3	537.121,654 668.039,657	4	537.097,998 668.100,354	65.144
4	537.097,998 668.100,354	5	537.081,525 668.166,868	68.524
5	537.081,525 668.166,868	6	537.049,57 668.156,105	33.719

Punct început	X / Y	Punct sfârșit	X / Y	Lungime segment (** (m)
6	537.049,57 668.156,105	7	537.027,928 668.182,97	34.498
7	537.027,928 668.182,97	1	537.010,034 668.163,196	26.668

** Lungimile segmentelor sunt determinate în planul de proiecție Stereo 70 și sunt rotunjite la 1 milimetru.

*** Distanța dintre puncte este formată din segmente cumulate ce sunt mai mici decât valoarea 1 milimetru.

**DATE DESPRE IMOBILUL NR. 1118**

Oficiul de Cadastru și Publicitate Imobiliară SUCEAVA
Biroul de Cadastru și Publicitate Imobiliară Campulung Moldovenesc

A. Partea I. Descrierea imobilului

TEREN Extravilan

Adresa: Jud. Suceava, Loc numit Obcina

Nr. Crt	Nr cadastral Nr. topografic	Suprafața* (mp)	Observații / Referințe
A1		10.000	Sector cadastral:58 Teren neimprejmuit; U.P. II, U.A. 22

B. Partea II. Proprietari și acte

Inscrieri privitoare la dreptul de proprietate și alte drepturi reale		Referințe
1118 / 30/10/2022		
Act Administrativ nr. Titlu de proprietate nr. 733, din 24/02/2005 emis de Comisia Județeană Suceava;		
B1	Intabulare, drept de PROPRIETATE, dobandit prin Reconstituire, cota actuala 1/1 1) BALAN GEORGE, LIPSĂ CNP	A1

C. Partea III. SARCINI .

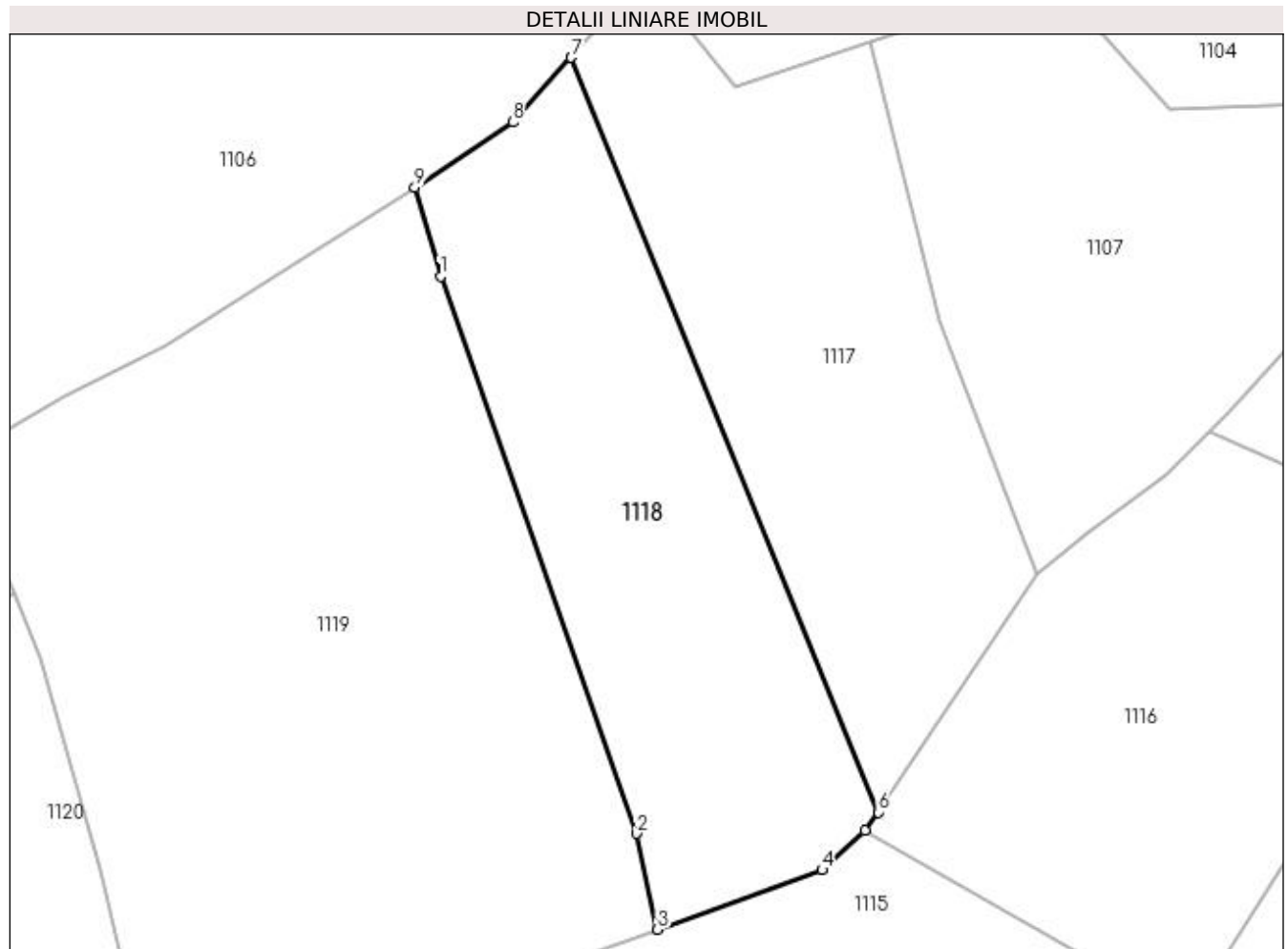
Inscrieri privind dezmembramintele dreptului de proprietate, drepturi reale de garanție și sarcini	Referințe
NU SUNT	

Anexa Nr. 1 La Partea I

Teren

Nr cadastral	Suprafața (mp)*	Observații / Referințe
	10.000	U.P. II, U.A. 22

* Suprafața este determinată în planul de proiecție Stereo 70.



Date referitoare la teren

Crt	Categorie folosință	Intra vilan	Suprafața (mp)	Tarla	Parcelă	Nr. topo	Observații / Referințe
1	padure	NU	10.000	-	-	-	

Lungime Segmente

1) Valorile lungimilor segmentelor sunt obținute din proiecție în plan.

Punct început	X / Y	Punct sfârșit	X / Y	Lungime segment (** (m)
1	536.978,796 668.110,866	2	537.025,634 667.977,553	141.302
2	537.025,634 667.977,553	3	537.030,7 667.954,642	23.464
3	537.030,7 667.954,642	4	537.070,128 667.968,873	41.918
4	537.070,128 667.968,873	5	537.080,32 667.978,375	13.934
5	537.080,32 667.978,375	6	537.083,487 667.982,685	5.348

Punct început	X / Y	Punct sfârșit	X / Y	Lungime segment (** (m)
6	537.083,487 667.982,685	7	537.010,034 668.163,196	194.883
7	537.010,034 668.163,196	8	536.996,066 668.147,76	20.818
8	536.996,066 668.147,76	9	536.972,63 668.132,187	28.138
9	536.972,63 668.132,187	1	536.978,796 668.110,866	22.195

** Lungimile segmentelor sunt determinate în planul de proiecție Stereo 70 și sunt rotunjite la 1 milimetru.

*** Distanța dintre puncte este formată din segmente cumulate ce sunt mai mici decât valoarea 1 milimetru.

**DATE DESPRE IMOBILUL NR. 1119**

Oficiul de Cadastru și Publicitate Imobiliară SUCEAVA
Biroul de Cadastru și Publicitate Imobiliară Campulung Moldovenesc

A. Partea I. Descrierea imobilului

TEREN Extravilan

Adresa: Jud. Suceava, Loc numit Obcina

Nr. Crt	Nr cadastral Nr. topografic	Suprafața* (mp)	Observații / Referințe
A1	31459	21.500	Sector cadastral:58 Teren neimprejmit; CF 31459, 31460, parte din nr. top. 2012/4, 2012/5, U.P. II, U.A. 22

B. Partea II. Proprietari și acte

Inscrieri privitoare la dreptul de proprietate și alte drepturi reale	Referințe
1119 / 30/10/2022	
Act Administrativ nr. Titlu de proprietate nr. 744, din 17/03/2005 emis de Comisia Județeană Suceava;	
B1	A1
Intabulare, drept de PROPRIETATE, dobandit prin Reconstituire, cota actuala 1/1	
1) BALAN GEORGE , LIPSĂ CNP 2) CARACOSTEA VIORICA , LIPSĂ CNP 3) ERHAN AGLAIA , LIPSĂ CNP 4) NEDELCU ELISAVETA , LIPSĂ CNP 5) PITICARIU VICTORIA , LIPSĂ CNP 6) TARAN DRAGOS , LIPSĂ CNP	

C. Partea III. SARCINI .

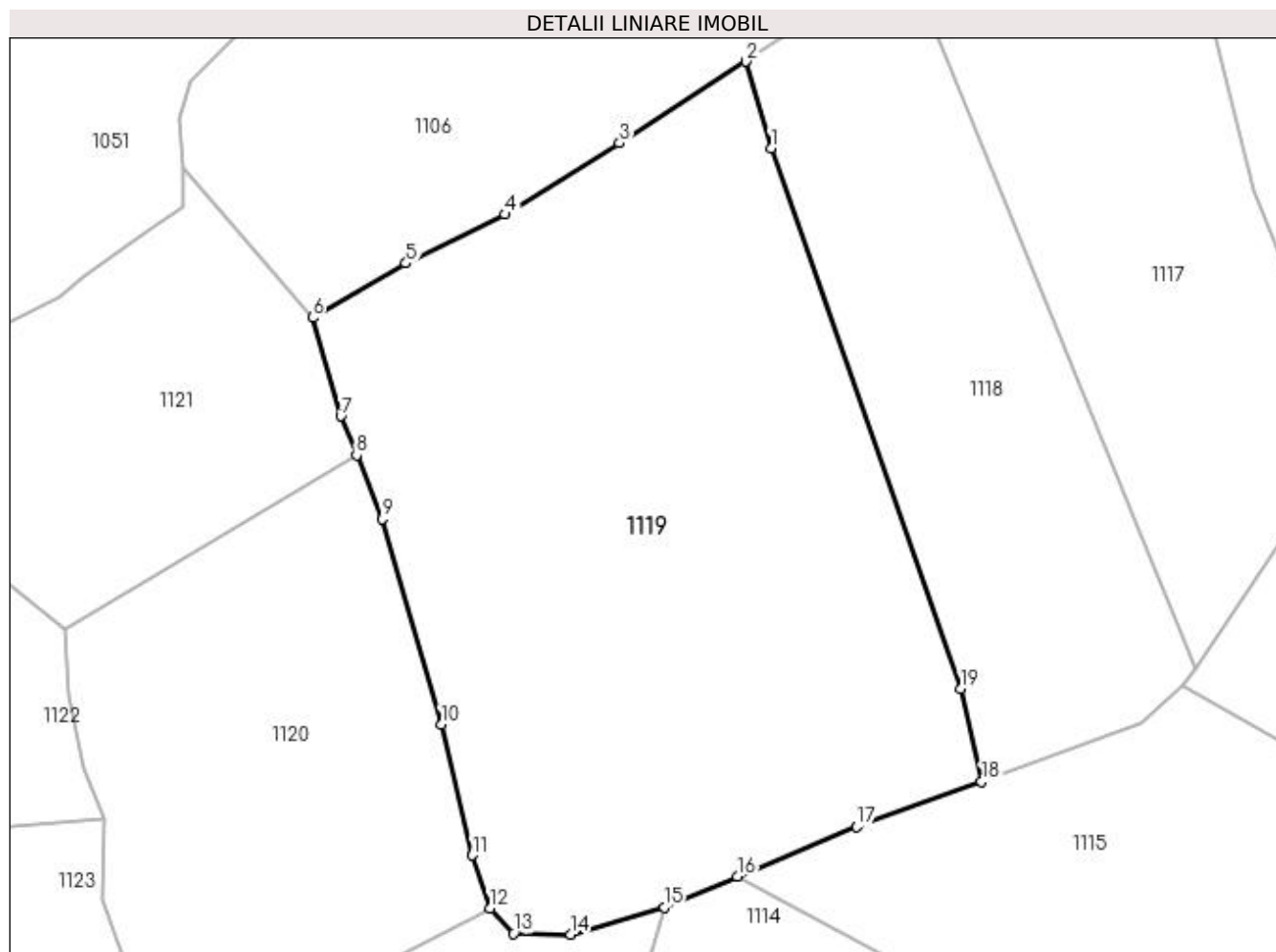
Inscrieri privind dezmembramintele dreptului de proprietate, drepturi reale de garanție și sarcini	Referințe
NU SUNT	

Anexa Nr. 1 La Partea I

Teren

Nr cadastral	Suprafața (mp)*	Observații / Referințe
31459	21.500	CF 31459, 31460, parte din nr. topo. 2012/4, 2012/5, U.P. II, U.A. 22

* Suprafața este determinată în planul de proiecție Stereo 70.



Date referitoare la teren

Crt	Categorie folosință	Intra vilan	Suprafața (mp)	Tarla	Parcelă	Nr. topo	Observații / Referințe
1	padure	NU	21.500	-	-	-	

Lungime Segmente

1) Valorile lungimilor segmentelor sunt obținute din proiecție în plan.

Punct început	X / Y	Punct sfârșit	X / Y	Lungime segment (** (m)
1	536.978,796 668.110,866	2	536.972,63 668.132,187	22.195
2	536.972,63 668.132,187	3	536.941,409 668.112,076	37.138
3	536.941,409 668.112,076	4	536.913,113 668.094,513	33.303
4	536.913,113 668.094,513	5	536.888,742 668.082,433	27.201
5	536.888,742 668.082,433	6	536.865,737 668.069,027	26.626

Punct început	X / Y	Punct sfârșit	X / Y	Lungime segment (** (m)
6	536.865,737 668.069,027	7	536.872,682 668.044,729	25.271
7	536.872,682 668.044,729	8	536.876,556 668.035,164	10.32
8	536.876,556 668.035,164	9	536.882,927 668.019,434	16.971
9	536.882,927 668.019,434	10	536.897,461 667.968,716	52.759
10	536.897,461 667.968,716	11	536.905,029 667.936,504	33.089
11	536.905,029 667.936,504	12	536.909,476 667.923,416	13.823
12	536.909,476 667.923,416	13	536.915,322 667.917,203	8.531
13	536.915,322 667.917,203	14	536.929,302 667.917,016	13.981
14	536.929,302 667.917,016	15	536.952,403 667.923,724	24.055
15	536.952,403 667.923,724	16	536.970,502 667.931,268	19.608
16	536.970,502 667.931,268	17	536.999,939 667.943,539	31.892
17	536.999,939 667.943,539	18	537.030,7 667.954,642	32.703
18	537.030,7 667.954,642	19	537.025,634 667.977,553	23.464
19	537.025,634 667.977,553	1	536.978,796 668.110,866	141.302

** Lungimile segmentelor sunt determinate în planul de proiecție Stereo 70 și sunt rotunjite la 1 milimetru.

*** Distanța dintre puncte este formată din segmente cumulate ce sunt mai mici decât valoarea 1 milimetru.

**DATE DESPRE IMOBILUL NR. 1120**

Oficiul de Cadastru și Publicitate Imobiliară SUCEAVA
Biroul de Cadastru și Publicitate Imobiliară Campulung Moldovenesc

A. Partea I. Descrierea imobilului

TEREN Extravilan

Adresa: Jud. Suceava, Loc numit Obcina

Nr. Crt	Nr cadastral Nr. topografic	Suprafața* (mp)	Observații / Referințe
A1		9.964	Sector cadastral:58 Teren neimprejmit;

B. Partea II. Proprietari și acte

Inscrieri privitoare la dreptul de proprietate și alte drepturi reale		Referințe
1120 / 30/10/2022		
Act Normativ nr. Lege nr. 7, din 13/03/1996 emis de Parlamentul României;		
B1	Intabulare, drept de PROPRIETATE, dobândit prin Lege, cota actuala 1/1 1) NEIDENTIFICAT NEIDENTIFICAT	A1
Act Administrativ nr. Adeverință nr. 471, din 24/10/2022 emis de Primăria Comunei Pojorâta;		
B2	Se notează posesia faptică în favoarea lui 1) BEDRULE ELENA	A1

C. Partea III. SARCINI .

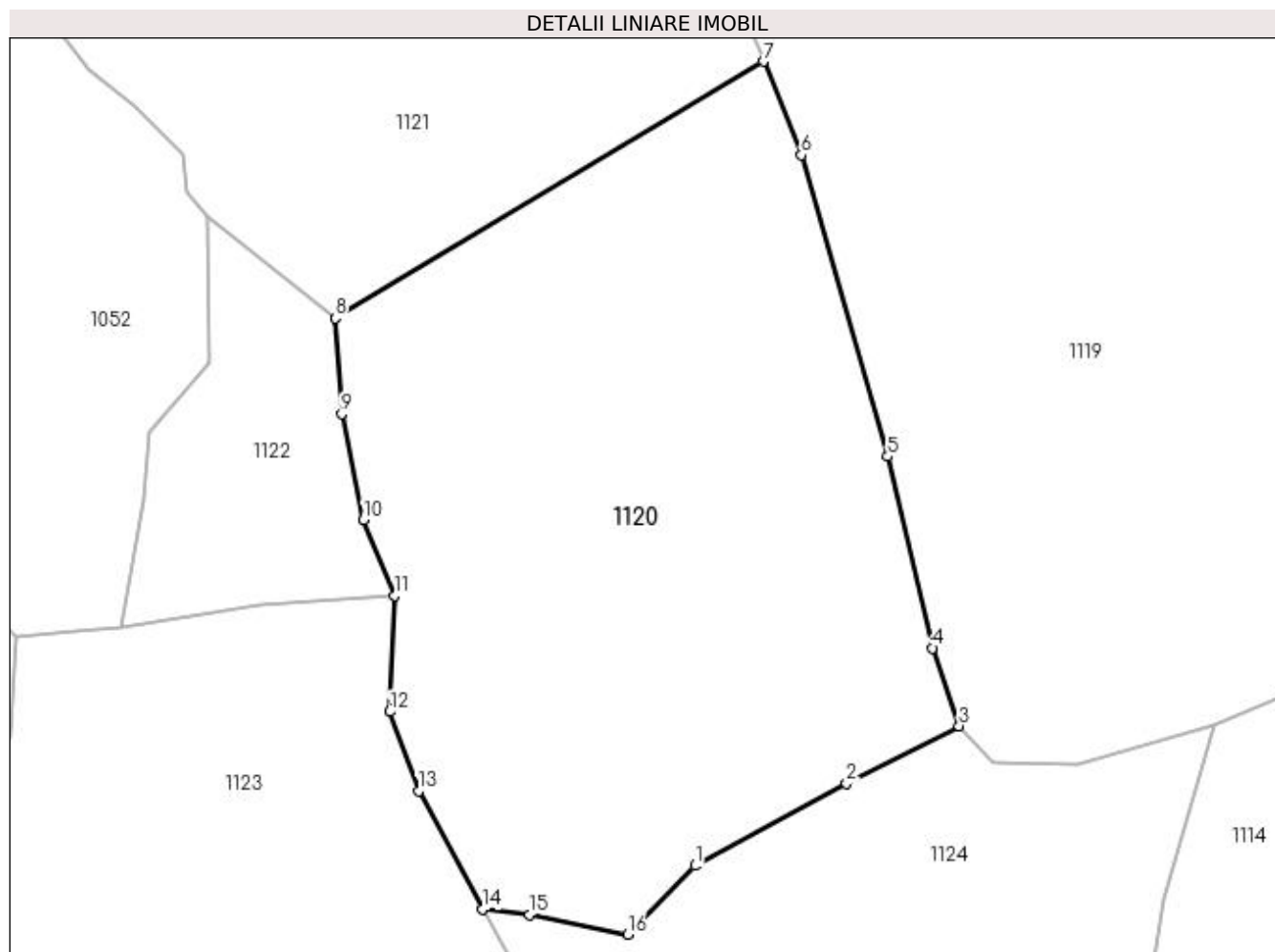
Inscrieri privind dezmembramintele dreptului de proprietate, drepturi reale de garanție și sarcini	Referințe
NU SUNT	

Anexa Nr. 1 La Partea I

Teren

Nr cadastral	Suprafața (mp)*	Observații / Referințe
	9.964	

* Suprafața este determinată în planul de proiecție Stereo 70.



Date referitoare la teren

Crt	Categorie folosință	Intra vilan	Suprafața (mp)	Tarla	Parcelă	Nr. topo	Observații / Referințe
1	padure	NU	9.964	-	-	-	

Lungime Segmente

1) Valorile lungimilor segmentelor sunt obținute din proiecție în plan.

Punct început	X / Y	Punct sfârșit	X / Y	Lungime segment (** (m)
1	536.865,049 667.899,913	2	536.890,546 667.913,771	29.02
2	536.890,546 667.913,771	3	536.909,476 667.923,416	21.245
3	536.909,476 667.923,416	4	536.905,029 667.936,504	13.823
4	536.905,029 667.936,504	5	536.897,461 667.968,716	33.089
5	536.897,461 667.968,716	6	536.882,927 668.019,434	52.759

Punct început	X / Y	Punct sfârşit	X / Y	Lungime segment (** (m)
6	536.882,927 668.019,434	7	536.876,556 668.035,164	16.971
7	536.876,556 668.035,164	8	536.804,488 667.992,024	83.993
8	536.804,488 667.992,024	9	536.805,56 667.975,868	16.192
9	536.805,56 667.975,868	10	536.809,279 667.958,072	18.18
10	536.809,279 667.958,072	11	536.814,535 667.945,338	13.776
11	536.814,535 667.945,338	12	536.813,66 667.925,803	19.555
12	536.813,66 667.925,803	13	536.818,535 667.912,456	14.209
13	536.818,535 667.912,456	14	536.829,226 667.892,565	22.582
14	536.829,226 667.892,565	15	536.837,202 667.891,669	8.026
15	536.837,202 667.891,669	16	536.853,689 667.888,36	16.816
16	536.853,689 667.888,36	1	536.865,049 667.899,913	16.203

** Lungimile segmentelor sunt determinate în planul de proiecție Stereo 70 și sunt rotunjite la 1 milimetru.

*** Distanța dintre puncte este formată din segmente cumulate ce sunt mai mici decât valoarea 1 milimetru.

**DATE DESPRE IMOBILUL NR. 1121**

Oficiul de Cadastru și Publicitate Imobiliară SUCEAVA
 Biroul de Cadastru și Publicitate Imobiliară Campulung Moldovenesc

A. Partea I. Descrierea imobilului

TEREN Extravilan

Adresa: Jud. Suceava, Loc numit Obcina

Nr. Crt	Nr cadastral Nr. topografic	Suprafața* (mp)	Observații / Referințe
A1		7.000	Sector cadastral:58 Teren neimprejmuit; U.P. II, U.A. 19%

B. Partea II. Proprietari și acte

Inscrieri privitoare la dreptul de proprietate și alte drepturi reale		Referințe
1121 / 30/10/2022		
Act Administrativ nr. Titlu de proprietate nr. 599, din 23/05/2003 emis de Comisia Județeană Suceava;		
B1	Intabulare, drept de PROPRIETATE, dobandit prin Reconstituire, cota actuala 1/1 1) BALAN AURELIAN, LIPSĂ CNP DEFUNCT:Da 2) BALAN DRAGOȘ 3) BALAN OLTEA	A1

C. Partea III. SARCINI .

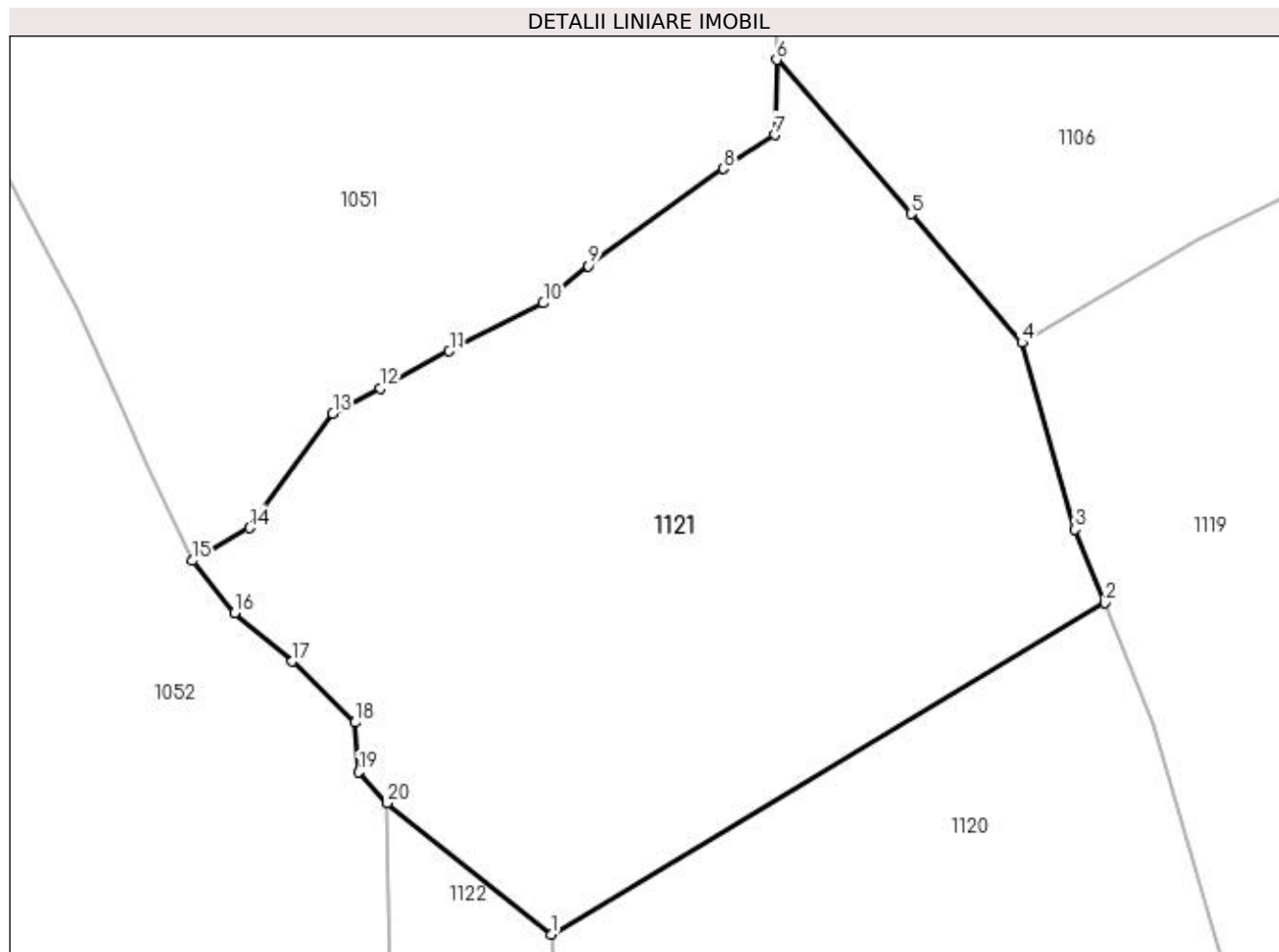
Inscrieri privind dezmembramintele dreptului de proprietate, drepturi reale de garanție și sarcini	Referințe
NU SUNT	

Anexa Nr. 1 La Partea I

Teren

Nr cadastral	Suprafața (mp)*	Observații / Referințe
	7.000	U.P. II, U.A. 19%

* Suprafața este determinată în planul de proiecție Stereo 70.



Date referitoare la teren

Crt	Categorie folosință	Intra vilan	Suprafața (mp)	Tarla	Parcelă	Nr. topo	Observații / Referințe
1	padure	NU	7.000	-	-	-	

Lungime Segmente

1) Valorile lungimilor segmentelor sunt obținute din proiecție în plan.

Punct început	X / Y	Punct sfârșit	X / Y	Lungime segment (** (m)
1	536.804,488 667.992,024	2	536.876,556 668.035,164	83.993
2	536.876,556 668.035,164	3	536.872,682 668.044,729	10.32
3	536.872,682 668.044,729	4	536.865,737 668.069,027	25.271
4	536.865,737 668.069,027	5	536.851,367 668.085,782	22.073
5	536.851,367 668.085,782	6	536.833,827 668.105,864	26.663

Punct început	X / Y	Punct sfârșit	X / Y	Lungime segment (** (m)
6	536.833,827 668.105,864	7	536.833,581 668.096,074	9.793
7	536.833,581 668.096,074	8	536.826,888 668.091,678	8.008
8	536.826,888 668.091,678	9	536.809,328 668.079,011	21.652
9	536.809,328 668.079,011	10	536.803,439 668.074,179	7.618
10	536.803,439 668.074,179	11	536.791,216 668.067,919	13.733
11	536.791,216 668.067,919	12	536.782,216 668.063,071	10.223
12	536.782,216 668.063,071	13	536.776,027 668.059,832	6.985
13	536.776,027 668.059,832	14	536.765,193 668.044,926	18.427
14	536.765,193 668.044,926	15	536.757,764 668.040,652	8.571
15	536.757,764 668.040,652	16	536.763,251 668.033,837	8.749
16	536.763,251 668.033,837	17	536.770,789 668.027,566	9.805
17	536.770,789 668.027,566	18	536.778,934 668.019,588	11.401
18	536.778,934 668.019,588	19	536.779,428 668.013,155	6.452
19	536.779,428 668.013,155	20	536.783,147 668.009,141	5.472
20	536.783,147 668.009,141	1	536.804,488 667.992,024	27.357

** Lungimile segmentelor sunt determinate în planul de proiecție Stereo 70 și sunt rotunjite la 1 milimetru.

*** Distanța dintre puncte este formată din segmente cumulate ce sunt mai mici decât valoarea 1 milimetru.

**DATE DESPRE IMOBILUL NR. 1122**

Oficiul de Cadastru și Publicitate Imobiliară SUCEAVA
Biroul de Cadastru și Publicitate Imobiliară Campulung Moldovenesc

A. Partea I. Descrierea imobilului

TEREN Extravilan

Adresa: Jud. Suceava, Loc numit Obcina

Nr. Crt	Nr cadastral Nr. topografic	Suprafața* (mp)	Observații / Referințe
A1		1.800	Sector cadastral:58 Teren neimprejmuit; U.P. II, U.A. 26

B. Partea II. Proprietari și acte

Inscrieri privitoare la dreptul de proprietate și alte drepturi reale		Referințe
1122 / 30/10/2022		
Act Administrativ nr. Titlu de proprietate nr. 410, din 16/11/1994 emis de Comisia Județeană Suceava;		
B1	Intabulare, drept de PROPRIETATE, dobândit prin Reconstituire, cota actuala 1/1 1) BEDRULE ARCADIE, LIPSĂ CNP	A1

C. Partea III. SARCINI .

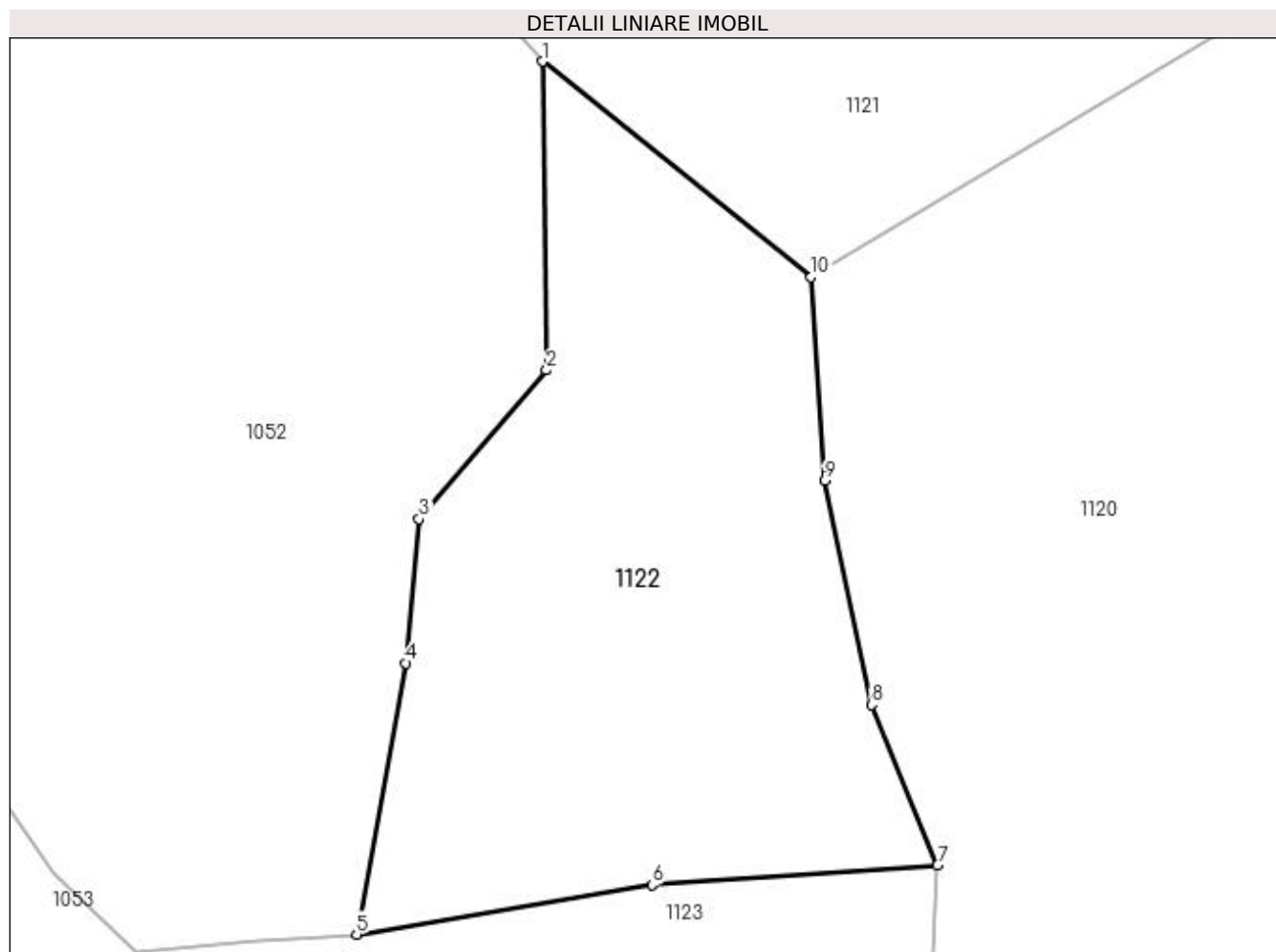
Inscrieri privind dezmembramintele dreptului de proprietate, drepturi reale de garanție și sarcini	Referințe
NU SUNT	

Anexa Nr. 1 La Partea I

Teren

Nr cadastral	Suprafața (mp)*	Observații / Referințe
	1.800	U.P. II, U.A. 26

* Suprafața este determinată în planul de proiecție Stereo 70.



Date referitoare la teren

Crt	Categorie folosință	Intra vilan	Suprafața (mp)	Tarla	Parcelă	Nr. topo	Observații / Referințe
1	padure	NU	1.800	-	-	-	

Lungime Segmente

1) Valorile lungimilor segmentelor sunt obținute din proiecție în plan.

Punct început	X / Y	Punct sfârșit	X / Y	Lungime segment (** (m)
1	536.783,147 668.009,141	2	536.783,461 667.984,635	24.508
2	536.783,461 667.984,635	3	536.773,338 667.972,833	15.549
3	536.773,338 667.972,833	4	536.772,296 667.961,38	11.5
4	536.772,296 667.961,38	5	536.768,384 667.939,843	21.889
5	536.768,384 667.939,843	6	536.791,847 667.943,776	23.79

Punct început	X / Y	Punct sfârșit	X / Y	Lungime segment (** (m)
6	536.791,847 667.943,776	7	536.814,535 667.945,338	22.742
7	536.814,535 667.945,338	8	536.809,279 667.958,072	13.776
8	536.809,279 667.958,072	9	536.805,56 667.975,868	18.18
9	536.805,56 667.975,868	10	536.804,488 667.992,024	16.192
10	536.804,488 667.992,024	1	536.783,147 668.009,141	27.357

** Lungimile segmentelor sunt determinate în planul de proiecție Stereo 70 și sunt rotunjite la 1 milimetru.

*** Distanța dintre puncte este formată din segmente cumulate ce sunt mai mici decât valoarea 1 milimetru.

**DATE DESPRE IMOBILUL NR. 1123**

Oficiul de Cadastru și Publicitate Imobiliară SUCEAVA
Biroul de Cadastru și Publicitate Imobiliară Campulung Moldovenesc

A. Partea I. Descrierea imobilului

TEREN Extravilan

Nr. cadastral vechi:34349

Adresa: Jud. Suceava, Loc numit Obcina

Nr. Crt	Nr cadastral Nr. topografic	Suprafața* (mp)	Observații / Referințe
A1		8.762	Sector cadastral:58 Teren neimprejmuit; U.P. II, U.A. 26; IE 34349

B. Partea II. Proprietari și acte

Inscrieri privitoare la dreptul de proprietate și alte drepturi reale		Referințe
1123 / 30/10/2022		
Act Normativ nr. Hotărâre nr. 1.705, din 29/11/2006 emis de Guvernul României;		
B1	Intabulare, drept de PROPRIETATE, dobandit prin Lege, cota actuala 1/1 1) STATUL ROMÂN PRIN MINISTERUL MEDIULUI, APELOR ȘI PĂDURILOR - DOMENIUL PUBLIC, CIF: 16335444	A1
Act Normativ nr. Hotărâre nr. 1.705, din 29/11/2006 emis de Guvernul României (Act Normativ: Anexa nr. 3 - Inventarul centralizat al bunurilor din domeniul public al Statului, poziția nr. 1363; Act Normativ: Ordin Ministru nr. 496 din 09.03.2016 și Aviz CTAS nr. 140 din 04.06.2015 emise de Ministerul Apelor și Pădurilor; Act Administrativ; Declarație nr. 19147 din 12.12.2022 emis de Direcția Silvică Suceava.);		
B2	Intabulare, drept de ADMINISTRARE, dobandit prin Lege, cota actuala 1/1 1) REGIA NAȚIONALĂ A PĂDURILOR ROMSILVA RA, CIF:1590120, PRIN DIRECȚIA SILVICĂ SUCEAVA, CUI 714140, JUD. SUCEAVA, MUN. SUCEAVA, BLD. 1 MAI, NR.6	A1

C. Partea III. SARCINI .

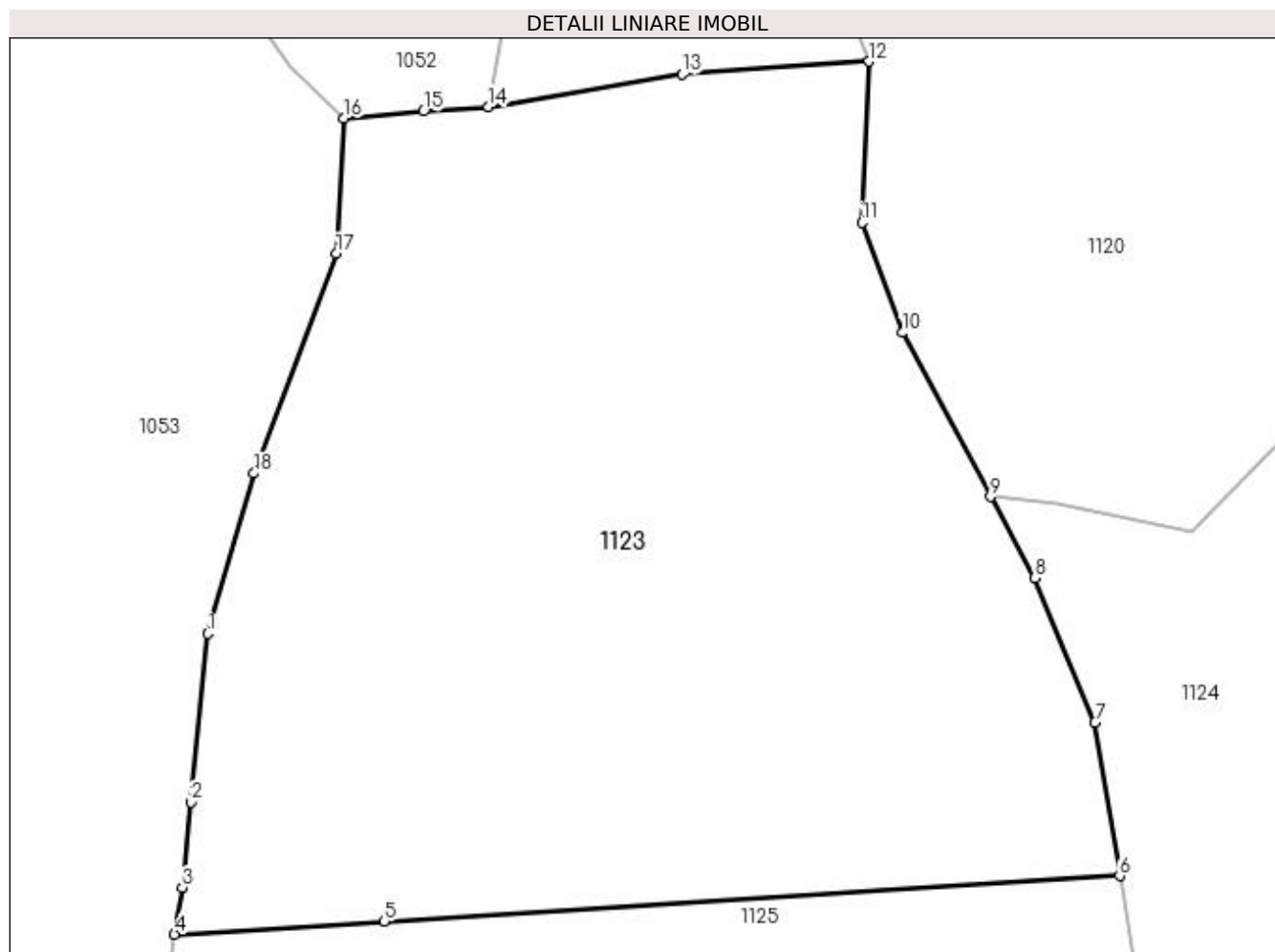
Inscrieri privind dezmembramintele dreptului de proprietate, drepturi reale de garanție și sarcini	Referințe
NU SUNT	

Anexa Nr. 1 La Partea I

Teren

Nr cadastral	Suprafața (mp)*	Observații / Referințe
	8.762	U.P. II, U.A. 26; IE 34349

* Suprafața este determinată în planul de proiecție Stereo 70.



Date referitoare la teren

Crt	Categorie folosință	Intra vilan	Suprafața (mp)	Tarla	Parcelă	Nr. topo	Observații / Referințe
1	padure	NU	8.762	-	-	-	

Lungime Segmente

1) Valorile lungimilor segmentelor sunt obținute din proiecție în plan.

Punct început	X / Y	Punct sfârșit	X / Y	Lungime segment (** (m)
1	536.734,348 667.875,988	2	536.732,292 667.855,576	20.515
2	536.732,292 667.855,576	3	536.731,245 667.845,189	10.44
3	536.731,245 667.845,189	4	536.730,294 667.839,534	5.734
4	536.730,294 667.839,534	5	536.755,739 667.841,11	25.494
5	536.755,739 667.841,11	6	536.844,913 667.846,633	89.345

Punct început	X / Y	Punct sfârșit	X / Y	Lungime segment (** (m)
6	536.844,913 667.846,633	7	536.841,912 667.865,206	18.814
7	536.841,912 667.865,206	8	536.834,658 667.882,743	18.978
8	536.834,658 667.882,743	9	536.829,226 667.892,565	11.224
9	536.829,226 667.892,565	10	536.818,535 667.912,456	22.582
10	536.818,535 667.912,456	11	536.813,66 667.925,803	14.209
11	536.813,66 667.925,803	12	536.814,535 667.945,338	19.555
12	536.814,535 667.945,338	13	536.791,847 667.943,776	22.742
13	536.791,847 667.943,776	14	536.768,384 667.939,843	23.79
14	536.768,384 667.939,843	15	536.760,507 667.939,295	7.896
15	536.760,507 667.939,295	16	536.750,866 667.938,468	9.676
16	536.750,866 667.938,468	17	536.749,925 667.922,058	16.437
17	536.749,925 667.922,058	18	536.739,914 667.895,422	28.455
18	536.739,914 667.895,422	1	536.734,348 667.875,988	20.215

** Lungimile segmentelor sunt determinate în planul de proiecție Stereo 70 și sunt rotunjite la 1 milimetru.

*** Distanța dintre puncte este formată din segmente cumulate ce sunt mai mici decât valoarea 1 milimetru.

**DATE DESPRE IMOBILUL NR. 1124**

Oficiul de Cadastru și Publicitate Imobiliară SUCEAVA
Biroul de Cadastru și Publicitate Imobiliară Campulung Moldovenesc

A. Partea I. Descrierea imobilului

TEREN Extravilan

Adresa: Jud. Suceava, Loc numit Obcina

Nr. Crt	Nr cadastral Nr. topografic	Suprafața* (mp)	Observații / Referințe
A1		46.705	Sector cadastral:58 Teren neimprejmit;

B. Partea II. Proprietari și acte

Inscrieri privitoare la dreptul de proprietate și alte drepturi reale		Referințe
1124 / 30/10/2022		
Act Normativ nr. Lege nr. 7, din 13/03/1996 emis de Parlamentul României;		
B1	Intabulare, drept de PROPRIETATE, dobândit prin Lege, cota actuala 1/1 1) NEIDENTIFICAT NEIDENTIFICAT	A1
Act Administrativ nr. Adeverință nr. 472, din 24/10/2022 emis de Primăria Comunei Pojorâta;		
B2	Se notează posesia faptică în favoarea lui 1) BALAN DRAGOȘ	A1

C. Partea III. SARCINI .

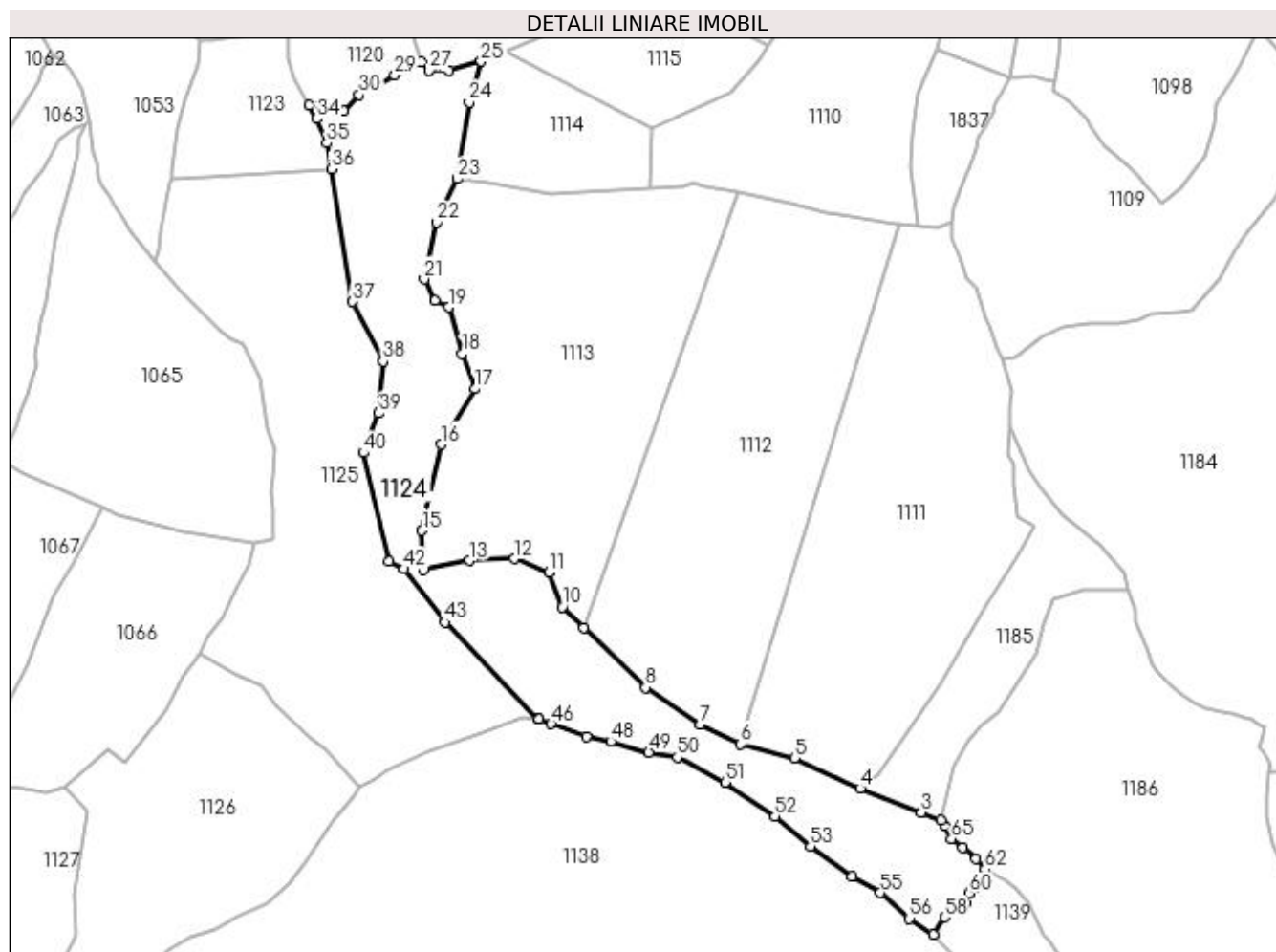
Inscrieri privind dezmembramintele dreptului de proprietate, drepturi reale de garanție și sarcini	Referințe
NU SUNT	

Anexa Nr. 1 La Partea I

Teren

Nr cadastral	Suprafața (mp)*	Observații / Referințe
	46.705	

* Suprafața este determinată în planul de proiecție Stereo 70.



Date referitoare la teren

Crt	Categorie folosință	Intra vilan	Suprafața (mp)	Tarla	Parcelă	Nr. topo	Observații / Referințe
1	pasune	NU	46.705	-	-	-	

Lungime Segmente

1) Valorile lungimilor segmentelor sunt obținute din proiecție în plan.

Punct început	X / Y	Punct sfârșit	X / Y	Lungime segment
1	537.284,999 / 667.375,804	2	537.281,942 / 667.380,327	5.459
4	537.224,223 / 667.402,786	5	537.177,034 / 667.424,392	51.9
7	537.109,602 / 667.448,609	8	537.070,258 / 667.475,144	47.456
10	537.010,555 / 667.532,739	11	537.001,087 / 667.557,65	26.65
13	536.943,857 / 667.566,012	14	536.911,119 / 667.559,479	33.383
16	536.923,578 / 667.649,364	17	536.947,909 / 667.689,119	46.61
2	537.267,939 / 667.385,709	3	537.267,939 / 667.385,709	15.00
5	537.177,034 / 667.424,392	6	537.138,557 / 667.434,475	39.776
8	537.070,258 / 667.475,144	9	537.026,048 / 667.517,793	61.429
11	537.001,087 / 667.557,65	12	536.976,255 / 667.567,455	26.698
14	536.911,119 / 667.559,479	15	536.910,013 / 667.587,461	28.004
17	536.947,909 / 667.689,119	18	536.938,948 / 667.714,291	26.719
3	537.267,939 / 667.385,709	4	537.224,223 / 667.402,786	46.933
6	537.138,557 / 667.434,475	7	537.109,602 / 667.448,609	32.221
9	537.026,048 / 667.517,793	10	537.010,555 / 667.532,739	21.527
12	536.976,255 / 667.567,455	13	536.943,857 / 667.566,012	32.43
15	536.910,013 / 667.587,461	16	536.923,578 / 667.649,364	63.372
18	536.938,948 / 667.714,291	19	536.929,043 / 667.747,599	34.75

Punct început	X / Y	Punct sfârșit	X / Y	Lungime segment	Punct început	X / Y	Punct sfârșit	X / Y	Lungime segment	Punct început	X / Y	Punct sfârșit	X / Y	Lungime segment
19	536.929,043 667.747,599	20	536.919,352 667.752,302	10.77 2	20	536.919,352 667.752,302	21	536.911,562 667.767,65	17.21 2	21	536.911,562 667.767,65	22	536.920,479 667.808,497	41.80 9
22	536.920,479 667.808,497	23	536.935,453 667.839,671	34.58 4	23	536.935,453 667.839,671	24	536.943,849 667.894,301	55.27 1	24	536.943,849 667.894,301	25	536.952,403 667.923,724	30.64 1
25	536.952,403 667.923,724	26	536.929,302 667.917,016	24.05 5	26	536.929,302 667.917,016	27	536.915,322 667.917,203	13.98 1	27	536.915,322 667.917,203	28	536.909,476 667.923,416	8.531
28	536.909,476 667.923,416	29	536.890,546 667.913,771	21.24 5	29	536.890,546 667.913,771	30	536.865,049 667.899,913	29.02	30	536.865,049 667.899,913	31	536.853,689 667.888,36	16.20 3
31	536.853,689 667.888,36	32	536.837,202 667.891,669	16.81 6	32	536.837,202 667.891,669	33	536.829,226 667.892,565	8.026	33	536.829,226 667.892,565	34	536.834,658 667.882,743	11.22 4
34	536.834,658 667.882,743	35	536.841,912 667.865,206	18.97 8	35	536.841,912 667.865,206	36	536.844,913 667.846,633	18.81 4	36	536.844,913 667.846,633	37	536.860,284 667.751,524	96.34 3
37	536.860,284 667.751,524	38	536.882,1 667.708,838	47.93 8	38	536.882,1 667.708,838	39	536.879,138 667.671,589	37.36 7	39	536.879,138 667.671,589	40	536.868,103 667.643,254	30.40 8
40	536.868,103 667.643,254	41	536.886,412 667.565,328	80.04 8	41	536.886,412 667.565,328	42	536.896,874 667.560,056	11.71 5	42	536.896,874 667.560,056	43	536.926,462 667.521,802	48.36 1
43	536.926,462 667.521,802	44	536.992,907 667.452,499	96.01	44	536.992,907 667.452,499	45	536.993,898 667.452,441	0.993	45	536.993,898 667.452,441	46	537.002,63 667.449,083	9.355
46	537.002,63 667.449,083	47	537.027,769 667.440,06	26.70 9	47	537.027,769 667.440,06	48	537.045,332 667.436,403	17.94	48	537.045,332 667.436,403	49	537.072,708 667.428,581	28.47 2
49	537.072,708 667.428,581	50	537.093,054 667.425,165	20.63 1	50	537.093,054 667.425,165	51	537.127,266 667.407,201	38.64 2	51	537.127,266 667.407,201	52	537.162,964 667.382,941	43.16 1
52	537.162,964 667.382,941	53	537.188,482 667.361,322	33.44 5	53	537.188,482 667.361,322	54	537.218,23 667.339,731	36.75 8	54	537.218,23 667.339,731	55	537.238,663 667.328,014	23.55 4
55	537.238,663 667.328,014	56	537.259,579 667.309,585	27.87 7	56	537.259,579 667.309,585	57	537.276,456 667.298,212	20.35 1	57	537.276,456 667.298,212	58	537.284,583 667.310,472	14.70 9
58	537.284,583 667.310,472	59	537.299,874 667.319,848	17.93 7	59	537.299,874 667.319,848	60	537.302,618 667.327,614	8.237	60	537.302,618 667.327,614	61	537.306,539 667.331,594	5.587
61	537.306,539 667.331,594	62	537.313,62 667.344,902	15.07 5	62	537.313,62 667.344,902	63	537.307,155 667.352,266	9.799	63	537.307,155 667.352,266	64	537.297,926 667.360,583	12.42 4
64	537.297,926 667.360,583	65	537.289,605 667.366,619	10.28	65	537.289,605 667.366,619	1	537.284,999 667.375,804	10.27 5					

** Lungimile segmentelor sunt determinate în planul de proiecție Stereo 70 și sunt rotunjite la 1 milimetru.

*** Distanța dintre puncte este formată din segmente cumulate ce sunt mai mici decât valoarea 1 milimetru.

**DATE DESPRE IMOBILUL NR. 1125**

Oficiul de Cadastru și Publicitate Imobiliară SUCEAVA
Biroul de Cadastru și Publicitate Imobiliară Campulung Moldovenesc

A. Partea I. Descrierea imobilului

TEREN Extravilan

Adresa: Jud. Suceava, Loc numit Obcina

Nr. Crt	Nr cadastral Nr. topografic	Suprafața* (mp)	Observații / Referințe
A1	33552	49.293	Sector cadastral:58 Teren neimprejmuit; CF 33552, parte din nr. top. 2015/3

B. Partea II. Proprietari și acte

Inscrieri privitoare la dreptul de proprietate și alte drepturi reale	Referințe
1125 / 30/10/2022	
Act Normativ nr. Lege nr. 7, din 13/03/1996 emis de Parlamentul României;	
B1	A1
Intabulare, drept de PROPRIETATE, dobândit prin Lege, cota actuala 1/1 1) NEIDENTIFICAT NEIDENTIFICAT	
Act Administrativ nr. Adeverință nr. 473, din 24/10/2022 emis de Primăria Comunei Pojorâta;	
B2	A1
Se notează posesia faptică în favoarea lui 1) BALAN ANCA 2) BALAN CONSTANTIN-MARIUS 3) BALAN ELENA	

C. Partea III. SARCINI .

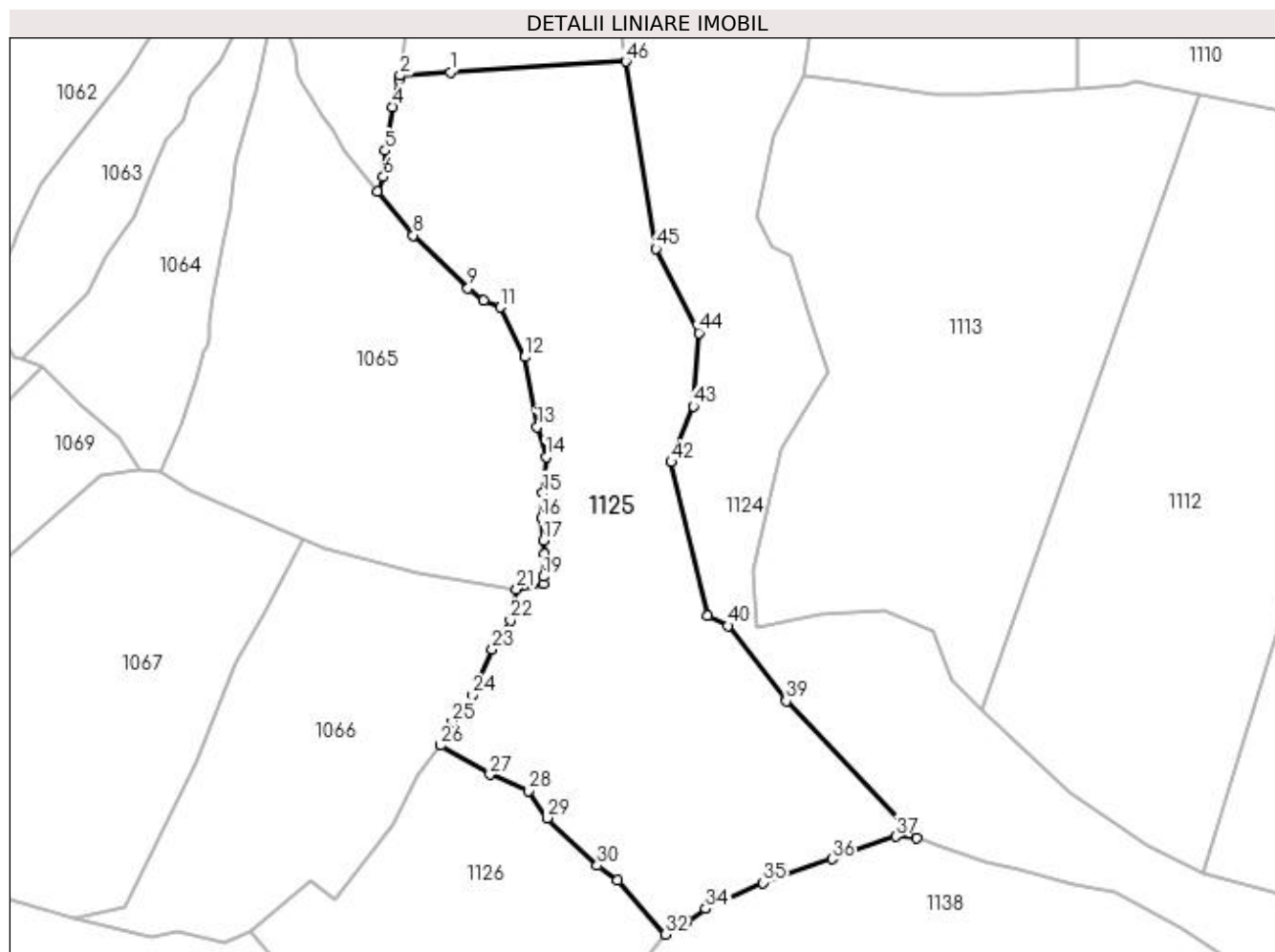
Inscrieri privind dezmembramintele dreptului de proprietate, drepturi reale de garanție și sarcini	Referințe
NU SUNT	

Anexa Nr. 1 La Partea I

Teren

Nr cadastral	Suprafața (mp)*	Observații / Referințe
33552	49.293	CF 33552, parte din nr. top. 2015/3

* Suprafața este determinată în planul de proiecție Stereo 70.



Date referitoare la teren

Crt	Categorie folosință	Intra vilan	Suprafața (mp)	Tarla	Parcelă	Nr. topo	Observații / Referințe
1	pasune	NU	15.760	-	-	-	Pășune împădurită
2	pasune	NU	33.533	-	-	-	

Lungime Segmente

1) Valorile lungimilor segmentelor sunt obținute din proiecție în plan.

Punct început	X / Y	Punct sfârșit	X / Y	Lungime segment	Punct început	X / Y	Punct sfârșit	X / Y	Lungime segment	Punct început	X / Y	Punct sfârșit	X / Y	Lungime segment
1	536.755,739 667.841,11	2	536.730,294 667.839,534	25.494	2	536.730,294 667.839,534	3	536.729,889 667.837,122	2.446	3	536.729,889 667.837,122	4	536.726,67 667.823,671	13.831
4	536.726,67 667.823,671	5	536.722,678 667.801,376	22.658	5	536.722,678 667.801,376	6	536.721,757 667.787,99	13.418	6	536.721,757 667.787,99	7	536.718,621 667.780,755	7.885
7	536.718,621 667.780,755	8	536.736,913 667.758,385	28.897	8	536.736,913 667.758,385	9	536.764,778 667.731,466	38.744	9	536.764,778 667.731,466	10	536.772,716 667.725,476	9.944
10	536.772,716 667.725,476	11	536.781,323 667.721,82	9.351	11	536.781,323 667.721,82	12	536.793,565 667.696,531	28.096	11	536.781,323 667.721,82	12	536.793,565 667.696,531	36.076
13	536.799,848 667.661,006	14	536.804,49 667.645,856	15.845	14	536.804,49 667.645,856	15	536.802,752 667.627,425	18.513	13	536.799,848 667.661,006	14	536.802,034 667.614,868	12.578

Punct început	X / Y	Punct sfârșit	X / Y	Lungime segment	Punct început	X / Y	Punct sfârșit	X / Y	Lungime segment	Punct început	X / Y	Punct sfârșit	X / Y	Lungime segment
16	536.802,034 667.614,868	17	536.803,015 667.603,481	11.429	17	536.803,015 667.603,481	18	536.803,403 667.596,532	6.96	18	536.803,403 667.596,532	19	536.803,161 667.585,042	11.493
19	536.803,161 667.585,042	20	536.802,947 667.581,635	3.414	20	536.802,947 667.581,635	21	536.789,548 667.578,726	13.711	21	536.789,548 667.578,726	22	536.786,262 667.562,758	16.303
22	536.786,262 667.562,758	23	536.777,145 667.548,305	17.088	23	536.777,145 667.548,305	24	536.766,806 667.524,895	25.591	24	536.766,806 667.524,895	25	536.756,806 667.511,181	16.973
25	536.756,806 667.511,181	26	536.750,828 667.499,361	13.246	26	536.750,828 667.499,361	27	536.775,955 667.484,614	29.135	27	536.775,955 667.484,614	28	536.795,661 667.476,315	21.382
28	536.795,661 667.476,315	29	536.804,978 667.462,545	16.626	29	536.804,978 667.462,545	30	536.830,479 667.438,275	35.204	30	536.830,479 667.438,275	31	536.840,66 667.430,92	12.56
31	536.840,66 667.430,92	32	536.865,206 667.403,394	36.881	32	536.865,206 667.403,394	33	536.875,88 667.409,859	12.479	33	536.875,88 667.409,859	34	536.885,58 667.416,348	11.67
34	536.885,58 667.416,348	35	536.914,725 667.429,61	32.02	35	536.914,725 667.429,61	36	536.949,719 667.441,634	37.002	36	536.949,719 667.441,634	37	536.982,056 667.453,133	34.321
37	536.982,056 667.453,133	38	536.992,907 667.452,499	10.87	38	536.992,907 667.452,499	39	536.926,462 667.521,802	96.01	39	536.926,462 667.521,802	40	536.896,874 667.560,056	48.361
40	536.896,874 667.560,056	41	536.886,412 667.565,328	11.715	41	536.886,412 667.565,328	42	536.868,103 667.643,254	80.048	42	536.868,103 667.643,254	43	536.879,138 667.671,589	30.408
43	536.879,138 667.671,589	44	536.882,1 667.708,838	37.367	44	536.882,1 667.708,838	45	536.860,284 667.751,524	47.938	45	536.860,284 667.751,524	46	536.844,913 667.846,633	96.343
46	536.844,913 667.846,633	1	536.755,739 667.841,11	89.345										

** Lungimile segmentelor sunt determinate în planul de proiecție Stereo 70 și sunt rotunjite la 1 milimetru.

*** Distanța dintre puncte este formată din segmente cumulate ce sunt mai mici decât valoarea 1 milimetru.

**DATE DESPRE IMOBILUL NR. 1126**

Oficiul de Cadastru și Publicitate Imobiliară SUCEAVA
Biroul de Cadastru și Publicitate Imobiliară Campulung Moldovenesc

A. Partea I. Descrierea imobilului

TEREN Extravilan

Adresa: Jud. Suceava, Loc numit Obcina

Nr. Crt	Nr cadastral Nr. topografic	Suprafața* (mp)	Observații / Referințe
A1	33552	34.719	Sector cadastral:58 Teren neimprejmuit; CF 33552, parte din nr. top. 2015/3

B. Partea II. Proprietari și acte

Inscrieri privitoare la dreptul de proprietate și alte drepturi reale		Referințe
1126 / 30/10/2022		
Act Normativ nr. Lege nr. 7, din 13/03/1996 emis de Parlamentul României;		
B1	Inscrierea provizorie, drept de PROPRIETATE, dobandit prin Lege, cota actuala 1/1 1) COMUNA POJORÂTA, CIF:4441425	A1

C. Partea III. SARCINI .

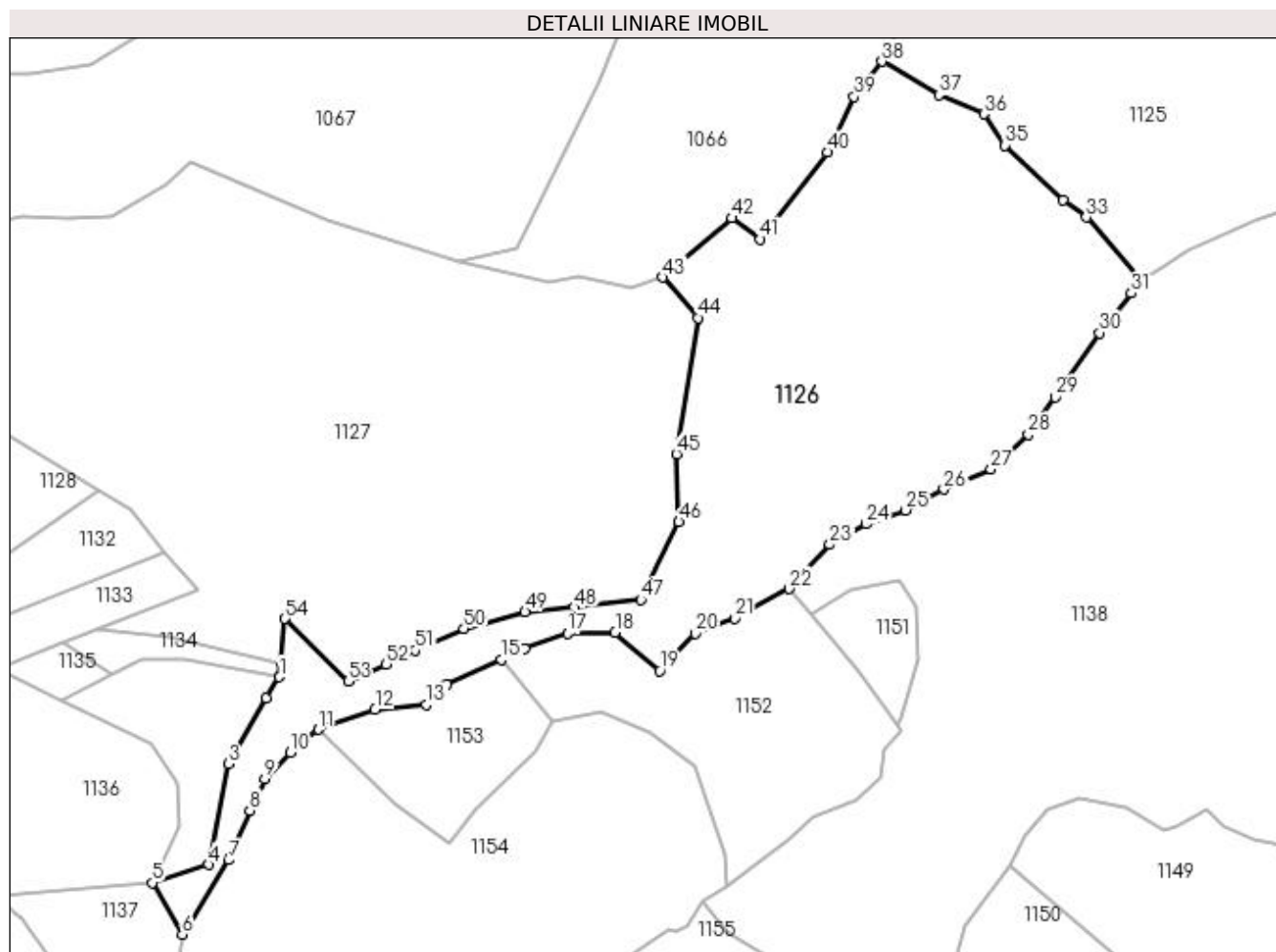
Inscrieri privind dezmembramintele dreptului de proprietate, drepturi reale de garanție și sarcini	Referințe
NU SUNT	

Anexa Nr. 1 La Partea I

Teren

Nr cadastral	Suprafața (mp)*	Observații / Referințe
33552	34.719	CF 33552, parte din nr. top. 2015/3

* Suprafața este determinată în planul de proiecție Stereo 70.



Date referitoare la teren

Crt	Categorie folosință	Intra vilan	Suprafața (mp)	Tarla	Parcelă	Nr. topo	Observații / Referințe
1	pasune	NU	34.719	-	-	-	

Lungime Segmente

1) Valorile lungimilor segmentelor sunt obținute din proiecție în plan.

Punct început	X / Y	Punct sfârșit	X / Y	Lungime segment
1	536.485,879 667.228,839	2	536.480,071 667.219,631	10.887
4	536.454,652 667.146,434	5	536.429,882 667.138,424	26.033
7	536.463,559 667.148,385	8	536.472,913 667.170,215	23.75
10	536.490,695 667.195,653	11	536.502,938 667.205,819	15.913
13	536.550,478 667.216,595	14	536.559,354 667.225,622	12.66
16	536.593,681 667.241,318	17	536.612,585 667.247,956	20.036
2	536.463,493 667.190,63	3	536.463,493 667.190,63	33.405
5	536.429,882 667.138,424	6	536.443,194 667.115,743	26.299
8	536.472,913 667.170,215	9	536.479,422 667.183,971	15.218
11	536.502,938 667.205,819	12	536.527,943 667.214,554	26.487
14	536.559,354 667.225,622	15	536.583,506 667.236,489	26.484
17	536.612,585 667.247,956	18	536.633,484 667.248,468	20.905
3	536.463,493 667.190,63	4	536.454,652 667.146,434	45.072
6	536.443,194 667.115,743	7	536.463,559 667.148,385	38.474
9	536.479,422 667.183,971	10	536.490,695 667.195,653	16.234
12	536.527,943 667.214,554	13	536.550,478 667.216,595	22.627
15	536.583,506 667.236,489	16	536.593,681 667.241,318	11.263
18	536.633,484 667.248,468	19	536.653,093 667.231,576	25.882

Punct început	X / Y	Punct sfârșit	X / Y	Lungime segment	Punct început	X / Y	Punct sfârșit	X / Y	Lungime segment	Punct început	X / Y	Punct sfârșit	X / Y	Lungime segment
19	536.653,093 667.231,576	20	536.668,691 667.247,963	22.624	20	536.668,691 667.247,963	21	536.686,278 667.254,547	18.779	21	536.686,278 667.254,547	22	536.710,094 667.267,682	27.198
22	536.710,094 667.267,682	23	536.727,921 667.287,047	26.321	23	536.727,921 667.287,047	24	536.743,755 667.296,012	18.196	24	536.743,755 667.296,012	25	536.761,283 667.302,094	18.553
25	536.761,283 667.302,094	26	536.778,045 667.311,338	19.142	26	536.778,045 667.311,338	27	536.798,746 667.320,176	22.509	27	536.798,746 667.320,176	28	536.815,113 667.335,509	22.427
28	536.815,113 667.335,509	29	536.826,877 667.351,888	20.166	29	536.826,877 667.351,888	30	536.846,408 667.380,125	34.333	30	536.846,408 667.380,125	31	536.860,419 667.397,574	22.378
31	536.860,419 667.397,574	32	536.865,206 667.403,394	7.536	32	536.865,206 667.403,394	33	536.840,66 667.430,92	36.881	33	536.840,66 667.430,92	34	536.830,479 667.438,275	12.56
34	536.830,479 667.438,275	35	536.804,978 667.462,545	35.204	35	536.804,978 667.462,545	36	536.795,661 667.476,315	16.626	36	536.795,661 667.476,315	37	536.775,955 667.484,614	21.382
37	536.775,955 667.484,614	38	536.750,828 667.499,361	29.135	38	536.750,828 667.499,361	39	536.738,623 667.483,79	19.784	39	536.738,623 667.483,79	40	536.726,738 667.459,502	27.04
40	536.726,738 667.459,502	41	536.697,255 667.421,269	48.281	41	536.697,255 667.421,269	42	536.684,689 667.430,578	15.638	42	536.684,689 667.430,578	43	536.654,382 667.404,506	39.978
43	536.654,382 667.404,506	44	536.669,826 667.386,682	23.584	44	536.669,826 667.386,682	45	536.660,43 667.326,856	60.559	45	536.660,43 667.326,856	46	536.661,535 667.296,993	29.883
46	536.661,535 667.296,993	47	536.644,727 667.262,884	38.025	47	536.644,727 667.262,884	48	536.615,428 667.259,369	29.509	48	536.615,428 667.259,369	49	536.593,934 667.257,471	21.578
49	536.593,934 667.257,471	50	536.566,949 667.250,004	27.999	50	536.566,949 667.250,004	51	536.545,648 667.240,589	23.289	51	536.545,648 667.240,589	52	536.532,782 667.234,379	14.286
52	536.532,782 667.234,379	53	536.516,045 667.226,913	18.327	53	536.516,045 667.226,913	54	536.488,325 667.254,395	39.034	54	536.488,325 667.254,395	55	536.486,607 667.235,092	19.379
55	536.486,607 667.235,092	1	536.485,879 667.228,839	6.295										

** Lungimile segmentelor sunt determinate în planul de proiecție Stereo 70 și sunt rotunjite la 1 milimetru.

*** Distanța dintre puncte este formată din segmente cumulate ce sunt mai mici decât valoarea 1 milimetru.

**DATE DESPRE IMOBILUL NR. 1127**

Oficiul de Cadastru și Publicitate Imobiliară SUCEAVA
 Biroul de Cadastru și Publicitate Imobiliară Campulung Moldovenesc

A. Partea I. Descrierea imobilului

TEREN Extravilan

Adresa: Jud. Suceava, Loc numit Obcina

Nr. Crt	Nr cadastral Nr. topografic	Suprafața* (mp)	Observații / Referințe
A1	33929	Din acte: 71.000 Masurata: 60.876	Sector cadastral:58 Teren neimprejmit; CF 33929, 33191, parte din nr. top. 2332/4, 2332/4, U.P. II, U.A. 30; Suprafață rezultată în urma lucrărilor de înregistrare sistematică

B. Partea II. Proprietari și acte

Inscrieri privitoare la dreptul de proprietate și alte drepturi reale	Referințe
1127 / 30/10/2022	
Act Administrativ nr. Titlu de proprietate nr. 616, din 10/11/2003 emis de Comisia Județeană Suceava;	
B1	A1
Intabulare, drept de PROPRIETATE, dobândit prin Reconstituire, cota actuala 1/1	
1) MLESNITA IOANA, LIPSĂ CNP	
2) RAIA GEORGETA	
3) RAIA RADU	
4) RAIA VOICU	

C. Partea III. SARCINI .

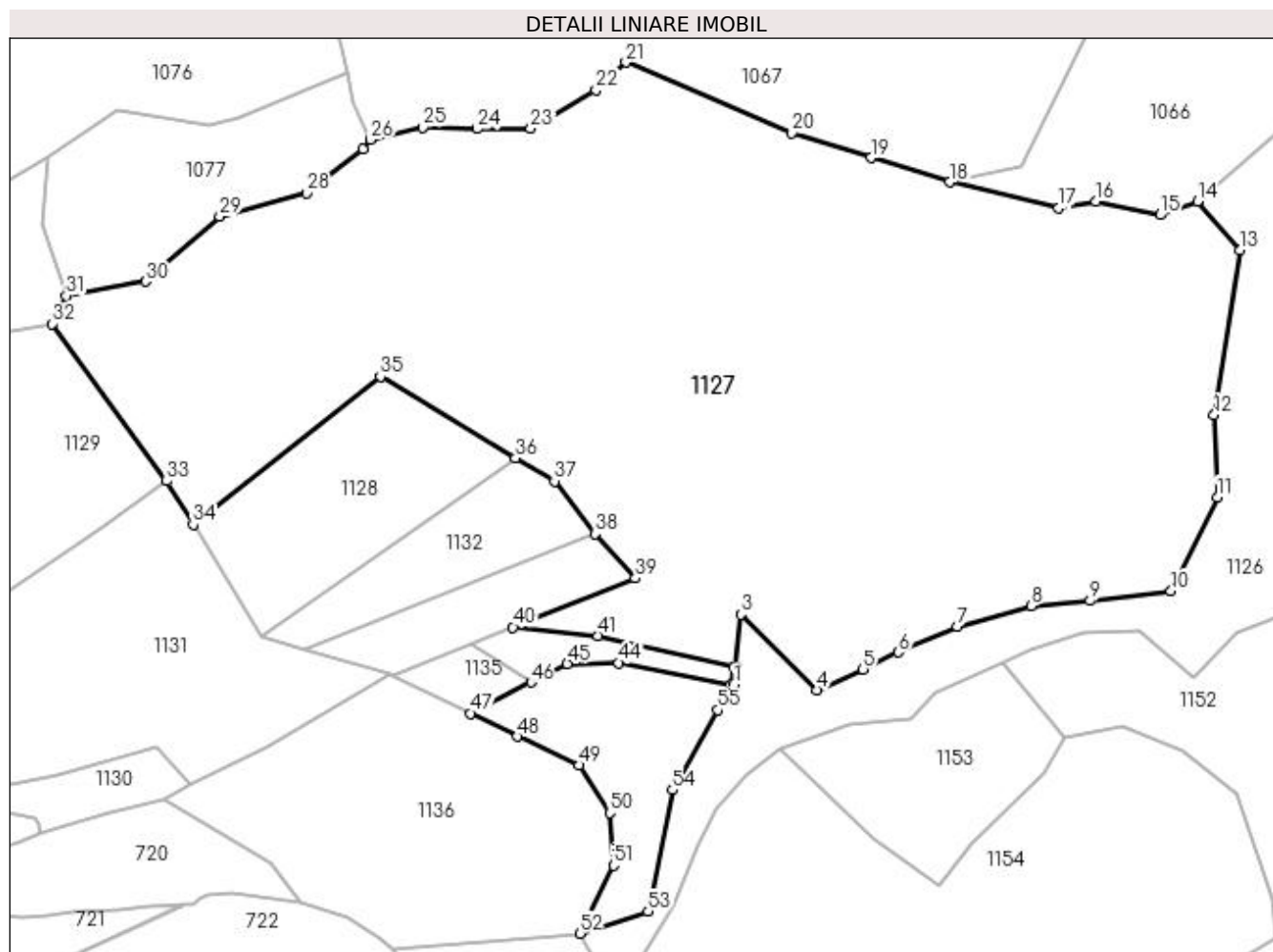
Inscrieri privind dezmembramintele dreptului de proprietate, drepturi reale de garanție și sarcini	Referințe
NU SUNT	

Anexa Nr. 1 La Partea I

Teren

Nr cadastral	Suprafața (mp)*	Observații / Referințe
33929	Din acte: 71.000 Masurata: 60.876	CF 33929, 33191, parte din nr. top. 2332/4, 2332/4, U.P. II, U.A. 30; Suprafață rezultată în urma lucrărilor de înregistrare sistematică

* Suprafața este determinată în planul de proiecție Stereo 70.



Date referitoare la teren

Crt	Categorie folosință	Intravilan	Suprafața (mp)	Tarla	Parcelă	Nr. topo	Observații / Referințe
1	padure	NU	60.876	-	-	-	

Lungime Segmente

1) Valorile lungimilor segmentelor sunt obținute din proiecție în plan.

Punct început	X / Y	Punct sfârșit	X / Y	Lungime segment	Punct început	X / Y	Punct sfârșit	X / Y	Lungime segment	Punct început	X / Y	Punct sfârșit	X / Y	Lungime segment
1	536.485,879 667.228,839	2	536.486,607 667.235,092	6.295	2	536.486,607 667.235,092	3	536.488,325 667.254,395	19.379	3	536.488,325 667.254,395	4	536.516,045 667.226,913	39.034
4	536.516,045 667.226,913	5	536.532,782 667.234,379	18.327	5	536.532,782 667.234,379	6	536.545,648 667.240,589	14.286	6	536.545,648 667.240,589	7	536.566,949 667.250,004	23.289
7	536.566,949 667.250,004	8	536.593,934 667.257,471	27.999	8	536.593,934 667.257,471	9	536.615,428 667.259,369	21.578	9	536.615,428 667.259,369	10	536.644,727 667.262,884	29.509
10	536.644,727 667.262,884	11	536.661,535 667.296,993	38.025	11	536.661,535 667.296,993	12	536.660,43 667.326,856	29.883	12	536.660,43 667.326,856	13	536.669,826 667.386,682	60.559
13	536.669,826 667.386,682	14	536.654,382 667.404,506	23.584	14	536.654,382 667.404,506	15	536.640,802 667.399,594	14.441	15	536.640,802 667.399,594	16	536.617,495 667.404,466	23.811

Punct început	X / Y	Punct sfârșit	X / Y	Lungime segment	Punct început	X / Y	Punct sfârșit	X / Y	Lungime segment	Punct început	X / Y	Punct sfârșit	X / Y	Lungime segment
16	536.617,495 667.404,466	17	536.603,882 667.402,167	13.806	17	536.603,882 667.402,167	18	536.564,313 667.411,48	40.65	18	536.564,313 667.411,48	19	536.535,636 667.420,259	29.991
19	536.535,636 667.420,259	20	536.506,974 667.429,413	30.088	20	536.506,974 667.429,413	21	536.446,631 667.455,01	65.548	21	536.446,631 667.455,01	22	536.435,736 667.445,068	14.749
22	536.435,736 667.445,068	23	536.412,025 667.430,911	27.616	23	536.412,025 667.430,911	24	536.392,644 667.430,815	19.381	24	536.392,644 667.430,815	25	536.372,762 667.431,377	19.89
25	536.372,762 667.431,377	26	536.353,773 667.426,95	19.498	26	536.353,773 667.426,95	27	536.351,046 667.423,58	4.335	27	536.351,046 667.423,58	28	536.330,566 667.407,612	25.969
28	536.330,566 667.407,612	29	536.298,966 667.398,976	32.759	29	536.298,966 667.398,976	30	536.272,062 667.375,411	35.765	30	536.272,062 667.375,411	31	536.243,135 667.370,196	29.393
31	536.243,135 667.370,196	32	536.238,079 667.359,978	11.4	32	536.238,079 667.359,978	33	536.279,638 667.302,86	70.637	33	536.279,638 667.302,86	34	536.289,316 667.287,037	18.548
34	536.289,316 667.287,037	35	536.357,361 667.340,759	86.696	35	536.357,361 667.340,759	36	536.406,502 667.311,159	57.367	36	536.406,502 667.311,159	37	536.420,663 667.302,792	16.448
37	536.420,663 667.302,792	38	536.435,451 667.283,644	24.194	38	536.435,451 667.283,644	39	536.450,149 667.267,484	21.844	39	536.450,149 667.267,484	40	536.405,615 667.249,742	47.938
40	536.405,615 667.249,742	41	536.436,494 667.246,631	31.035	41	536.436,494 667.246,631	42	536.485,633 667.235,32	50.424	42	536.485,633 667.235,32	43	536.484,879 667.228,859	6.505
43	536.484,879 667.228,859	44	536.444,068 667.236,673	41.552	44	536.444,068 667.236,673	45	536.425,332 667.236,456	18.737	45	536.425,332 667.236,456	46	536.412,111 667.229,711	14.842
46	536.412,111 667.229,711	47	536.390,108 667.218,393	24.743	47	536.390,108 667.218,393	48	536.407,205 667.209,958	19.065	48	536.407,205 667.209,958	49	536.429,526 667.199,565	24.622
49	536.429,526 667.199,565	50	536.440,752 667.182,257	20.63	50	536.440,752 667.182,257	51	536.442,048 667.163,173	19.128	51	536.442,048 667.163,173	52	536.429,882 667.138,424	27.578
52	536.429,882 667.138,424	53	536.454,652 667.146,434	26.033	53	536.454,652 667.146,434	54	536.463,493 667.190,63	45.072	54	536.463,493 667.190,63	55	536.480,071 667.219,631	33.405
55	536.480,071 667.219,631	1	536.485,879 667.228,839	10.887										

** Lungimile segmentelor sunt determinate în planul de proiecție Stereo 70 și sunt rotunjite la 1 milimetru.

*** Distanța dintre puncte este formată din segmente cumulate ce sunt mai mici decât valoarea 1 milimetru.

**DATE DESPRE IMOBILUL NR. 1128**

Oficiul de Cadastru și Publicitate Imobiliară SUCEAVA
Biroul de Cadastru și Publicitate Imobiliară Câmpulung Moldovenesc

A. Partea I. Descrierea imobilului

TEREN Extravilan

Adresa: Jud. Suceava, Loc numit Obcina

Nr. Crt	Nr cadastral Nr. topografic	Suprafața* (mp)	Observații / Referințe
A1	35633	5.000	Sector cadastral:58 Teren neimprejmuit; Provenit din CF 35633, nr. top. 2022/1

B. Partea II. Proprietari și acte

Inscrieri privitoare la dreptul de proprietate și alte drepturi reale	Referințe
990 / 04/03/1999	
Hotarare Judecatoreasca nr. SENTINTA CIVILA nr. 1939, din 25/05/1995 emis de Judecătoria Câmpulung Moldovenesc;	
B1	A1
Intabulare, drept de PROPRIETATE, dobandit prin Hotarare Judecatoreasca, cota actuala 1/1	
1) RAIA GEORGETA	
2) RAIA RADU	
3) RAIA VOICU	

C. Partea III. SARCINI .

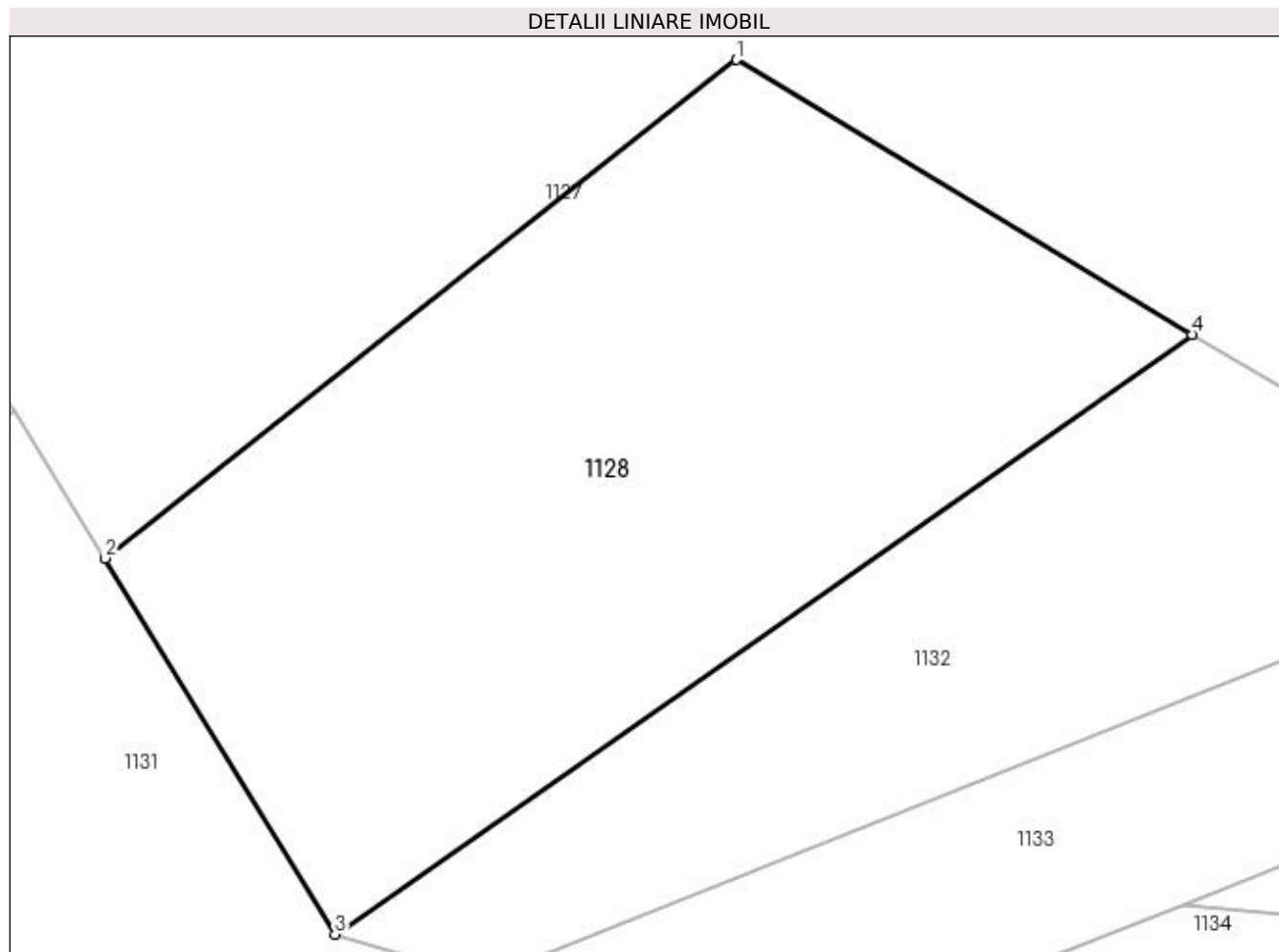
Inscrieri privind dezmembramintele dreptului de proprietate, drepturi reale de garanție și sarcini	Referințe
NU SUNT	

Anexa Nr. 1 La Partea I

Teren

Nr cadastral	Suprafața (mp)*	Observații / Referințe
35633	5.000	Provenit din CF 35633, nr. top. 2022/1

* Suprafața este determinată în planul de proiecție Stereo 70.



Date referitoare la teren

Crt	Categorie folosință	Intra vilan	Suprafața (mp)	Tarla	Parcelă	Nr. topo	Observații / Referințe
1	padure	NU	5.000	-	-	-	

Lungime Segmente

1) Valorile lungimilor segmentelor sunt obținute din proiecție în plan.

Punct început	X / Y	Punct sfârșit	X / Y	Lungime segment (** (m)
1	536.357,361 667.340,759	2	536.289,316 667.287,037	86.696
2	536.289,316 667.287,037	3	536.314,101 667.246,515	47.501
3	536.314,101 667.246,515	4	536.406,502 667.311,159	112.769
4	536.406,502 667.311,159	1	536.357,361 667.340,759	57.367

**** Lungimile segmentelor sunt determinate în planul de proiecție Stereo 70 și sunt rotunjite la 1 milimetru.**

***** Distanța dintre puncte este formată din segmente cumulate ce sunt mai mici decât valoarea 1 milimetru.**

**DATE DESPRE IMOBILUL NR. 1129**

Oficiul de Cadastru și Publicitate Imobiliară SUCEAVA
 Biroul de Cadastru și Publicitate Imobiliară Campulung Moldovenesc

A. Partea I. Descrierea imobilului

TEREN Extravilan

Adresa: Jud. Suceava, Loc numit Obcina

Nr. Crt	Nr cadastral Nr. topografic	Suprafața* (mp)	Observații / Referințe
A1		10.000	Sector cadastral:58 Teren neimprejmuit; U.P. II, U.A. 30

B. Partea II. Proprietari și acte

Inscrieri privitoare la dreptul de proprietate și alte drepturi reale		Referințe
1129 / 30/10/2022		
Act Administrativ nr. Titlu de proprietate nr. 220, din 25/06/1993 emis de Comisia Județeană Suceava;		
B1	Intabulare, drept de PROPRIETATE, dobândit prin Reconstituire, cota actuala 1/1	A1
	1) RAIA GEORGETA , LIPSĂ CNP 2) RAIA LAURENTIA , LIPSĂ CNP 3) RAIA RADU , LIPSĂ CNP 4) RAIA VOICU , LIPSĂ CNP	

C. Partea III. SARCINI .

Inscrieri privind dezmembramintele dreptului de proprietate, drepturi reale de garanție și sarcini	Referințe
NU SUNT	

Anexa Nr. 1 La Partea I

Teren

Nr cadastral	Suprafața (mp)*	Observații / Referințe
	10.000	U.P. II, U.A. 30

* Suprafața este determinată în planul de proiecție Stereo 70.



Date referitoare la teren

Crt	Categorie folosință	Intra vilan	Suprafața (mp)	Tarla	Parcelă	Nr. topo	Observații / Referințe
1	padure	NU	10.000	-	-	-	

Lungime Segmente

1) Valorile lungimilor segmentelor sunt obținute din proiecție în plan.

Punct început	X / Y	Punct sfârșit	X / Y	Lungime segment (** (m)
1	536.198,515 667.342,247	2	536.184,718 667.335,22	15.483
2	536.184,718 667.335,22	3	536.174,979 667.329,29	11.402
3	536.174,979 667.329,29	4	536.170,099 667.327,794	5.104
4	536.170,099 667.327,794	5	536.164,808 667.323,565	6.773
5	536.164,808 667.323,565	6	536.154,09 667.317,874	12.135

Punct început	X / Y	Punct sfârşit	X / Y	Lungime segment (** (m)
6	536.154,09 667.317,874	7	536.149,224 667.311,567	7.966
7	536.149,224 667.311,567	8	536.144,37 667.307,685	6.215
8	536.144,37 667.307,685	9	536.136,825 667.303,348	8.703
9	536.136,825 667.303,348	10	536.127,789 667.295,828	11.756
10	536.127,789 667.295,828	11	536.177,725 667.233,585	79.798
11	536.177,725 667.233,585	12	536.257,207 667.286,349	95.401
12	536.257,207 667.286,349	13	536.279,638 667.302,86	27.853
13	536.279,638 667.302,86	14	536.238,079 667.359,978	70.637
14	536.238,079 667.359,978	15	536.235,279 667.359,508	2.839
15	536.235,279 667.359,508	16	536.219,1 667.356,791	16.406
16	536.219,1 667.356,791	17	536.206,745 667.348,663	14.789
17	536.206,745 667.348,663	18	536.206,072 667.346,48	2.284
18	536.206,072 667.346,48	1	536.198,515 667.342,247	8.662

** Lungimile segmentelor sunt determinate în planul de proiecţie Stereo 70 şi sunt rotunjite la 1 milimetru.

*** Distanţa dintre puncte este formată din segmente cumulate ce sunt mai mici decât valoarea 1 milimetru.

**DATE DESPRE IMOBILUL NR. 1130**

Oficiul de Cadastru și Publicitate Imobiliară SUCEAVA
 Biroul de Cadastru și Publicitate Imobiliară Campulung Moldovenesc

A. Partea I. Descrierea imobilului

TEREN Extravilan

Adresa: Jud. Suceava, Loc numit Obcina

Nr. Crt	Nr cadastral Nr. topografic	Suprafața* (mp)	Observații / Referințe
A1		4.151	Sector cadastral:58 Teren neimprejmuit;

B. Partea II. Proprietari și acte

Inscrieri privitoare la dreptul de proprietate și alte drepturi reale	Referințe
1130 / 30/10/2022	
Act Normativ nr. Lege nr. 7, din 13/03/1996 emis de Parlamentul României;	
B1	A1
Inscrierea provizorie, drept de PROPRIETATE, dobandit prin Lege, cota actuala 1/1 1) COMUNA POJORĂTA, CIF:4441425	

C. Partea III. SARCINI .

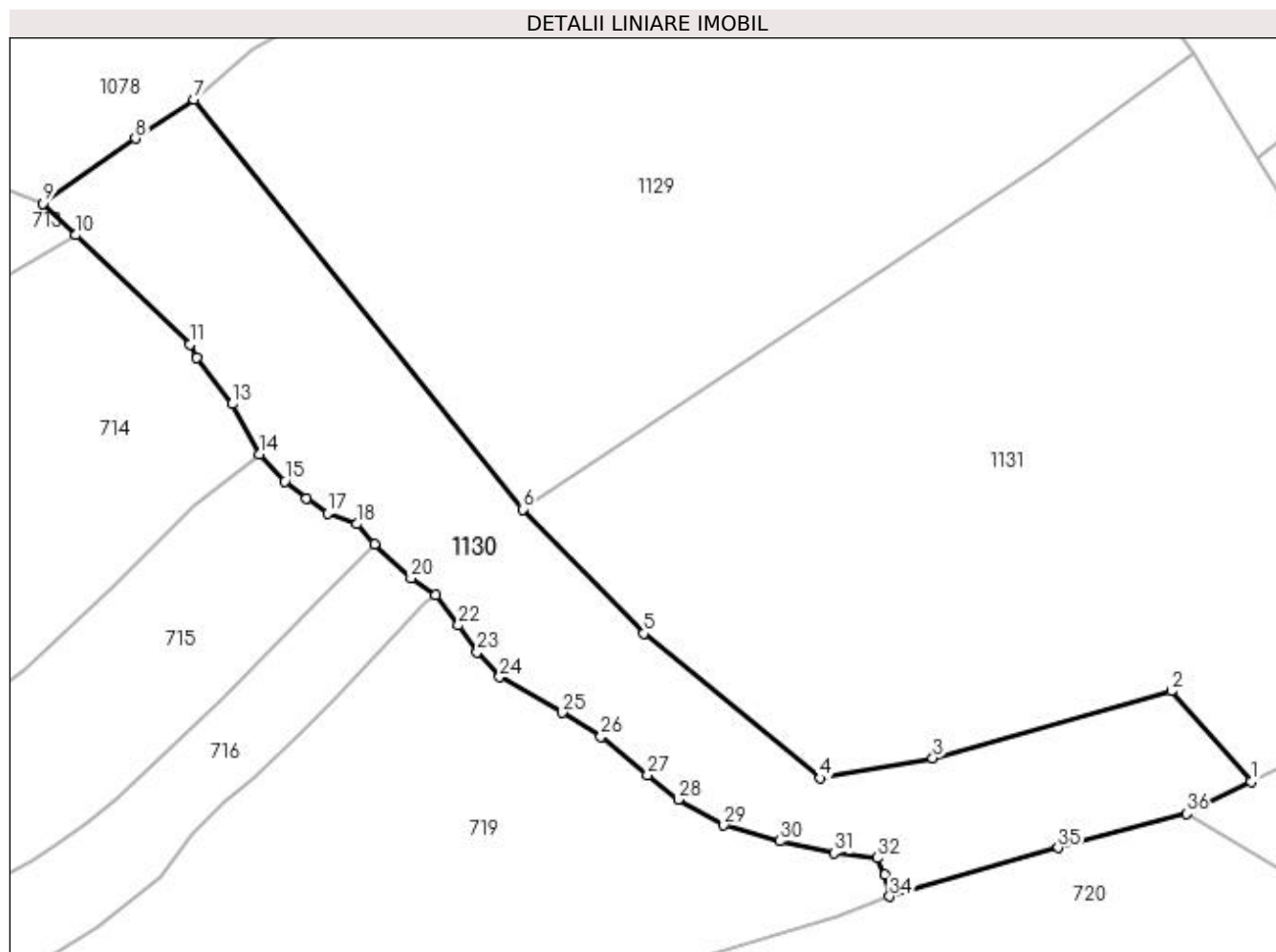
Inscrieri privind dezmembramintele dreptului de proprietate, drepturi reale de garanție și sarcini	Referințe
NU SUNT	

Anexa Nr. 1 La Partea I

Teren

Nr cadastral	Suprafața (mp)*	Observații / Referințe
	4.151	

* Suprafața este determinată în planul de proiecție Stereo 70.



Date referitoare la teren

Crt	Categorie folosință	Intra vilan	Suprafața (mp)	Tarla	Parcelă	Nr. topo	Observații / Referințe
1	pasune	NU	4.151	-	-	-	

Lungime Segmente

1) Valorile lungimilor segmentelor sunt obținute din proiecție în plan.

Punct început	X / Y	Punct sfârșit	X / Y	Lungime segment (** (m)
1	536.288,395 667.192,295	2	536.276,262 667.206,005	18.308
3	536.240,046 667.195,851	4	536.222,949 667.192,793	17.368
5	536.196,134 667.214,742	6	536.177,725 667.233,585	26.343
7	536.127,789 667.295,828	8	536.118,919 667.289,915	10.66
9	536.104,912 667.280,049	10	536.109,876 667.275,247	6.907

Punct început	X / Y	Punct sfârșit	X / Y	Lungime segment (** (m)
2	536.276,262 667.206,005	3	536.240,046 667.195,851	37.613
4	536.222,949 667.192,793	5	536.196,134 667.214,742	34.653
6	536.177,725 667.233,585	7	536.127,789 667.295,828	79.798
8	536.118,919 667.289,915	9	536.104,912 667.280,049	17.133
10	536.109,876 667.275,247	11	536.127,163 667.258,606	23.995

Punct început	X / Y	Punct sfârșit	X / Y	Lungime segment (** (m)
11	536.127,163 667.258,606	12	536.128,284 667.256,674	2.234
13	536.133,658 667.249,599	14	536.137,803 667.241,943	8.706
15	536.141,631 667.237,865	16	536.144,931 667.235,266	4.201
17	536.148,153 667.232,977	18	536.152,579 667.231,386	4.703
19	536.155,217 667.228,295	20	536.160,785 667.223,178	7.562
21	536.164,556 667.220,613	22	536.167,988 667.216,006	5.745
23	536.170,839 667.211,932	24	536.174,239 667.208,153	5.083
25	536.183,738 667.202,729	26	536.189,64 667.199,081	6.938
27	536.196,735 667.193,268	28	536.201,391 667.189,568	5.947
29	536.208,32 667.185,631	30	536.216,753 667.183,255	8.761
31	536.225,027 667.181,415	32	536.231,615 667.180,661	6.631
33	536.232,811 667.178,153	34	536.233,49 667.174,842	3.38
35	536.259,089 667.182,232	36	536.278,569 667.187,429	20.161

Punct început	X / Y	Punct sfârșit	X / Y	Lungime segment (** (m)
12	536.128,284 667.256,674	13	536.133,658 667.249,599	8.885
14	536.137,803 667.241,943	15	536.141,631 667.237,865	5.593
16	536.144,931 667.235,266	17	536.148,153 667.232,977	3.952
18	536.152,579 667.231,386	19	536.155,217 667.228,295	4.064
20	536.160,785 667.223,178	21	536.164,556 667.220,613	4.561
22	536.167,988 667.216,006	23	536.170,839 667.211,932	4.972
24	536.174,239 667.208,153	25	536.183,738 667.202,729	10.938
26	536.189,64 667.199,081	27	536.196,735 667.193,268	9.172
28	536.201,391 667.189,568	29	536.208,32 667.185,631	7.969
30	536.216,753 667.183,255	31	536.225,027 667.181,415	8.476
32	536.231,615 667.180,661	33	536.232,811 667.178,153	2.779
34	536.233,49 667.174,842	35	536.259,089 667.182,232	26.644
36	536.278,569 667.187,429	1	536.288,395 667.192,295	10.965

** Lungimile segmentelor sunt determinate în planul de proiecție Stereo 70 și sunt rotunjite la 1 milimetru.

*** Distanța dintre puncte este formată din segmente cumulate ce sunt mai mici decât valoarea 1 milimetru.

**DATE DESPRE IMOBILUL NR. 1131**

Oficiul de Cadastru și Publicitate Imobiliară SUCEAVA
Biroul de Cadastru și Publicitate Imobiliară Campulung Moldovenesc

A. Partea I. Descrierea imobilului

TEREN Extravilan

Adresa: Jud. Suceava, Loc numit Obcina

Nr. Crt	Nr cadastral Nr. topografic	Suprafața* (mp)	Observații / Referințe
A1	33189	10.000	Sector cadastral:58 Teren neimprejmuit; CF 33189, parte din nr. top. 2266/2, U.P. II, U.A. 30

B. Partea II. Proprietari și acte

Inscrieri privitoare la dreptul de proprietate și alte drepturi reale		Referințe
1131 / 30/10/2022		
Act Administrativ nr. Titlu de proprietate nr. 219, din 25/05/1993 emis de Comisia Județeană Suceava;		
B1	Intabulare, drept de PROPRIETATE, dobândit prin Reconstituire, cota actuala 1/1 1) RAIA GEORGETA , LIPSĂ CNP 2) RAIA SILVIA , LIPSĂ CNP	A1

C. Partea III. SARCINI .

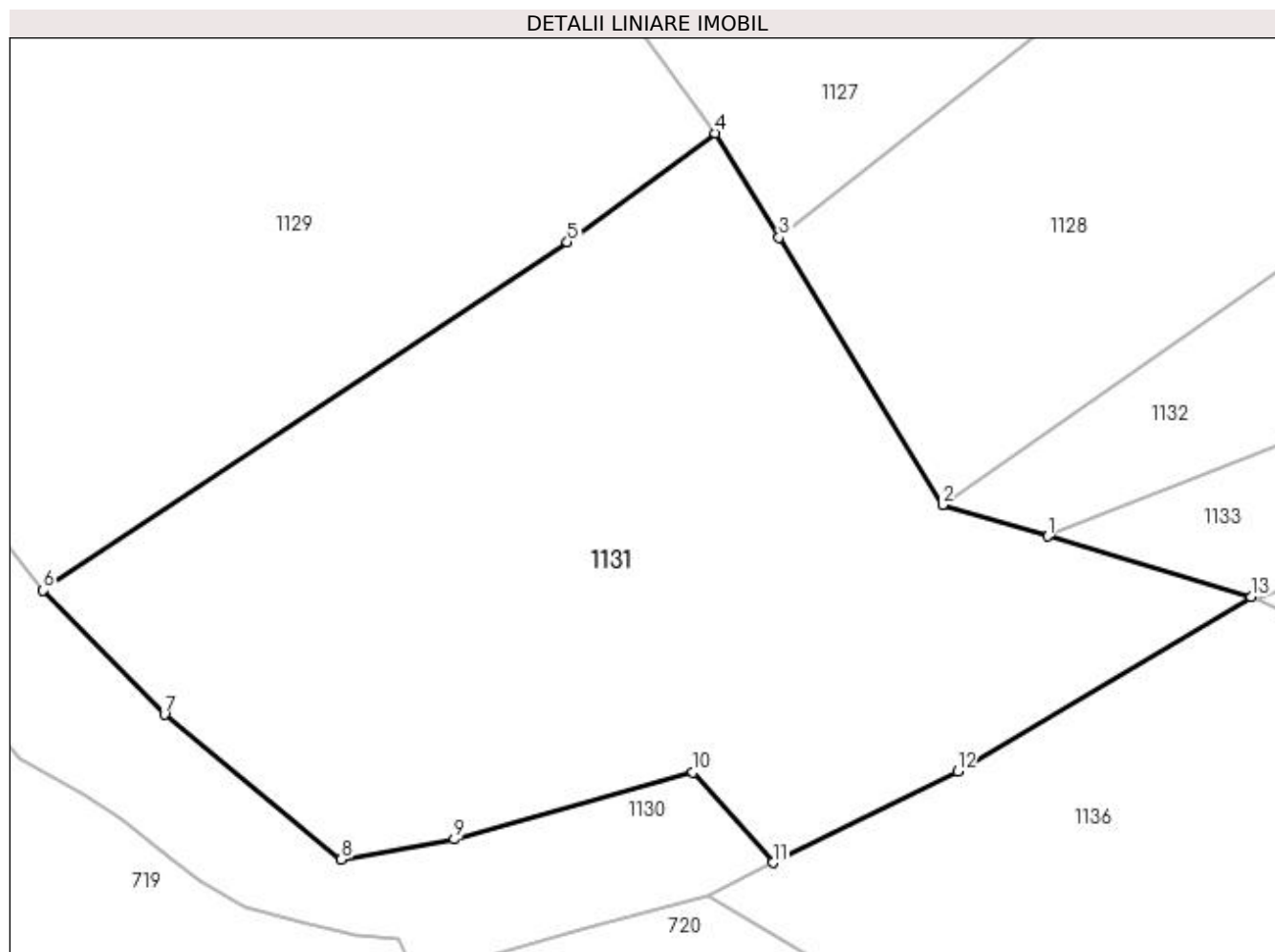
Inscrieri privind dezmembramintele dreptului de proprietate, drepturi reale de garanție și sarcini	Referințe
NU SUNT	

Anexa Nr. 1 La Partea I

Teren

Nr cadastral	Suprafața (mp)*	Observații / Referințe
33189	10.000	CF 33189, parte din nr. top. 2266/2, U.P. II, U.A. 30

* Suprafața este determinată în planul de proiecție Stereo 70.



Date referitoare la teren

Crt	Categorie folosință	Intra vilan	Suprafața (mp)	Tarla	Parcelă	Nr. topo	Observații / Referințe
1	padure	NU	10.000	-	-	-	

Lungime Segmente

1) Valorile lungimilor segmentelor sunt obținute din proiecție în plan.

Punct început	X / Y	Punct sfârșit	X / Y	Lungime segment (** (m)
1	536.330,09 667.241,774	2	536.314,101 667.246,515	16.677
2	536.314,101 667.246,515	3	536.289,316 667.287,037	47.501
3	536.289,316 667.287,037	4	536.279,638 667.302,86	18.548
4	536.279,638 667.302,86	5	536.257,207 667.286,349	27.853
5	536.257,207 667.286,349	6	536.177,725 667.233,585	95.401

Punct început	X / Y	Punct sfârșit	X / Y	Lungime segment (** (m)
6	536.177,725 667.233,585	7	536.196,134 667.214,742	26.343
7	536.196,134 667.214,742	8	536.222,949 667.192,793	34.653
8	536.222,949 667.192,793	9	536.240,046 667.195,851	17.368
9	536.240,046 667.195,851	10	536.276,262 667.206,005	37.613
10	536.276,262 667.206,005	11	536.288,395 667.192,295	18.308
11	536.288,395 667.192,295	12	536.316,355 667.206,14	31.2
12	536.316,355 667.206,14	13	536.360,877 667.232,645	51.814
13	536.360,877 667.232,645	1	536.330,09 667.241,774	32.112

** Lungimile segmentelor sunt determinate în planul de proiecție Stereo 70 și sunt rotunjite la 1 milimetru.

*** Distanța dintre puncte este formată din segmente cumulate ce sunt mai mici decât valoarea 1 milimetru.

**DATE DESPRE IMOBILUL NR. 1132**

Oficiul de Cadastru și Publicitate Imobiliară SUCEAVA
Biroul de Cadastru și Publicitate Imobiliară Câmpulung Moldovenesc

A. Partea I. Descrierea imobilului

TEREN Extravilan

Adresa: Jud. Suceava, Loc numit Obcina

Nr. Crt	Nr cadastral Nr. topografic	Suprafața* (mp)	Observații / Referințe
A1	35611	2.865	Sector cadastral:58 Teren neimprejmuit; Provenit din CF 35611, nr. top. 2022/2

B. Partea II. Proprietari și acte

Inscrieri privitoare la dreptul de proprietate și alte drepturi reale		Referințe
990 / 04/03/1997		
Hotarare Judecatoreasca nr. SENTINTA CIVILA nr. 1939, din 25/05/1945 emis de Judecătoria Câmpulung Moldovenesc;		
B1	Intabulare, drept de PROPRIETATE, dobandit prin Hotarare Judecatoreasca, cota actuala 1/1 1) MLESNITA IOANA, LIPSĂ CNP	A1

C. Partea III. SARCINI .

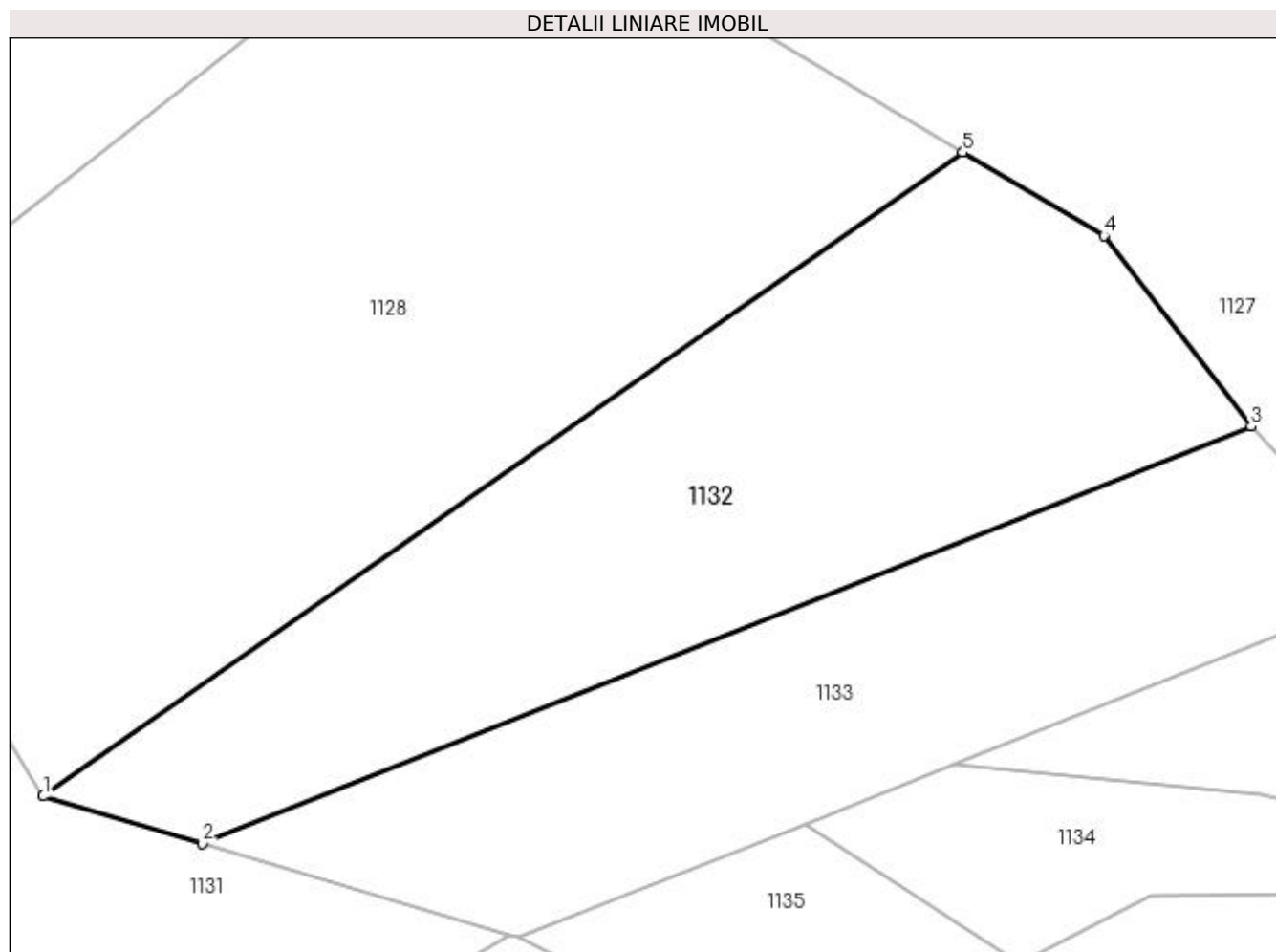
Inscrieri privind dezmembramintele dreptului de proprietate, drepturi reale de garanție și sarcini	Referințe
NU SUNT	

Anexa Nr. 1 La Partea I

Teren

Nr cadastral	Suprafața (mp)*	Observații / Referințe
35611	2.865	Provenit din CF 35611, nr. top. 2022/2

* Suprafața este determinată în planul de proiecție Stereo 70.



Date referitoare la teren

Crt	Categorie folosință	Intra vilan	Suprafața (mp)	Tarla	Parcelă	Nr. topo	Observații / Referințe
1	padure	NU	2.865	-	-	-	

Lungime Segmente

1) Valorile lungimilor segmentelor sunt obținute din proiecție în plan.

Punct început	X / Y	Punct sfârșit	X / Y	Lungime segment (** (m)
1	536.314,101 667.246,515	2	536.330,09 667.241,774	16.677
2	536.330,09 667.241,774	3	536.435,451 667.283,644	113.376
3	536.435,451 667.283,644	4	536.420,663 667.302,792	24.194
4	536.420,663 667.302,792	5	536.406,502 667.311,159	16.448
5	536.406,502 667.311,159	1	536.314,101 667.246,515	112.769

**** Lungimile segmentelor sunt determinate în planul de proiecție Stereo 70 și sunt rotunjite la 1 milimetru.**

***** Distanța dintre puncte este formată din segmente cumulate ce sunt mai mici decât valoarea 1 milimetru.**

**DATE DESPRE IMOBILUL NR. 1133**

Oficiul de Cadastru și Publicitate Imobiliară SUCEAVA
Biroul de Cadastru și Publicitate Imobiliară Câmpulung Moldovenesc

A. Partea I. Descrierea imobilului

TEREN Extravilan

Adresa: Jud. Suceava, Loc numit Obcina

Nr. Crt	Nr cadastral Nr. topografic	Suprafața* (mp)	Observații / Referințe
A1	35599	2.135	Sector cadastral:58 Teren neimprejmuit; Provenit din CF 35599, nr. top. 2332/31

B. Partea II. Proprietari și acte

Inscrieri privitoare la dreptul de proprietate și alte drepturi reale	Referințe
990 / 04/03/1997	
Hotarare Judecatoreasca nr. Sentință Civilă nr. 1939, din 25/05/1945 emis de Judecătoria Câmpulung Moldovenesc;	
B1	Intabulare, drept de PROPRIETATE, dobandit prin Hotarare Judecatoreasca, cota actuala 1/1 1) MLESNITA IOANA, LIPSĂ CNP

C. Partea III. SARCINI .

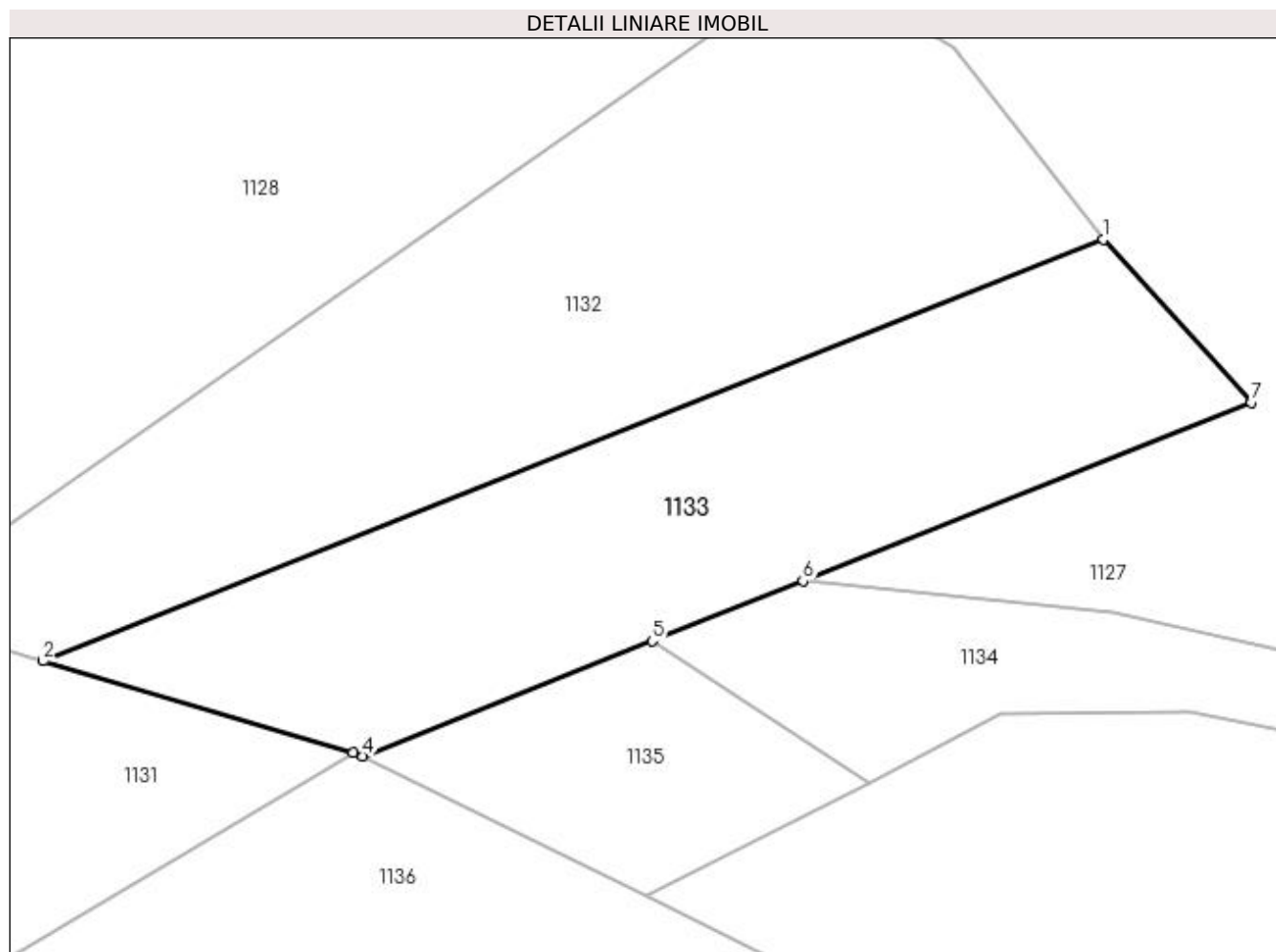
Inscrieri privind dezmembramintele dreptului de proprietate, drepturi reale de garanție și sarcini	Referințe
NU SUNT	

Anexa Nr. 1 La Partea I

Teren

Nr cadastral	Suprafața (mp)*	Observații / Referințe
35599	2.135	Provenit din CF 35599, nr. top. 2332/31

* Suprafața este determinată în planul de proiecție Stereo 70.



Date referitoare la teren

Crt	Categorie folosință	Intra vilan	Suprafața (mp)	Tarla	Parcelă	Nr. topo	Observații / Referințe
1	padure	NU	2.135	-	-	-	

Lungime Segmente

1) Valorile lungimilor segmentelor sunt obținute din proiecție în plan.

Punct început	X / Y	Punct sfârșit	X / Y	Lungime segment (** (m)
1	536.435,451 667.283,644	2	536.330,09 667.241,774	113.376
2	536.330,09 667.241,774	3	536.360,877 667.232,645	32.112
3	536.360,877 667.232,645	4	536.361,881 667.232,319	1.056
4	536.361,881 667.232,319	5	536.390,63 667.243,772	30.946
5	536.390,63 667.243,772	6	536.405,615 667.249,742	16.13

Punct început	X / Y	Punct sfârșit	X / Y	Lungime segment (** (m)
6	536.405,615 667.249,742	7	536.450,149 667.267,484	47.938
7	536.450,149 667.267,484	1	536.435,451 667.283,644	21.844

** Lungimile segmentelor sunt determinate în planul de proiecție Stereo 70 și sunt rotunjite la 1 milimetru.

*** Distanța dintre puncte este formată din segmente cumulate ce sunt mai mici decât valoarea 1 milimetru.

**DATE DESPRE IMOBILUL NR. 1134**

Oficiul de Cadastru și Publicitate Imobiliară SUCEAVA
Biroul de Cadastru și Publicitate Imobiliară Campulung Moldovenesc

A. Partea I. Descrierea imobilului

TEREN Extravilan

Adresa: Jud. Suceava, Loc numit Obcina

Nr. Crt	Nr cadastral Nr. topografic	Suprafața* (mp)	Observații / Referințe
A1	35617	929	Sector cadastral:58 Teren neimprejmuit; Provenit din CF 35617, nr. top. 2332/32, 2332/41

B. Partea II. Proprietari și acte

Inscrieri privitoare la dreptul de proprietate și alte drepturi reale		Referințe
697 / 09/03/1998		
Act Notarial nr. 2913, din 04/09/1997 emis de -;		
B1	Intabulare, drept de PROPRIETATE, dobandit prin Conventie, cota actuala 1/1 1) RAIA VOICU, LIPSĂ CNP	A1

C. Partea III. SARCINI .

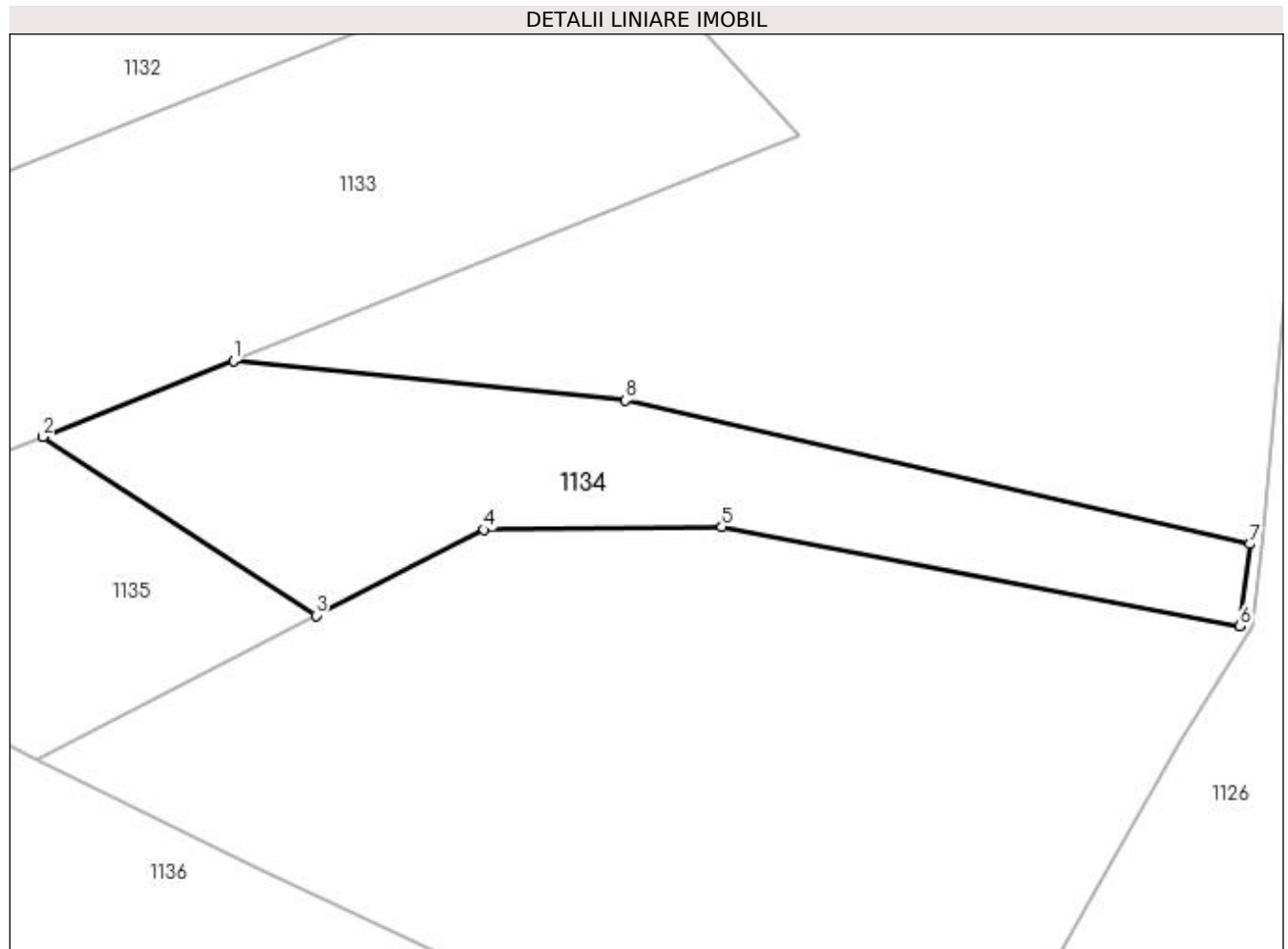
Inscrieri privind dezmembramintele dreptului de proprietate, drepturi reale de garanție și sarcini	Referințe
NU SUNT	

Anexa Nr. 1 La Partea I

Teren

Nr cadastral	Suprafața (mp)*	Observații / Referințe
35617	929	Provenit din CF 35617, nr. top. 2332/32, 2332/41

* Suprafața este determinată în planul de proiecție Stereo 70.



Date referitoare la teren

Crt	Categorie folosință	Intra vilan	Suprafața (mp)	Tarla	Parcelă	Nr. topo	Observații / Referințe
1	padure	NU	929	-	-	-	

Lungime Segmente

1) Valorile lungimilor segmentelor sunt obținute din proiecție în plan.

Punct început	X / Y	Punct sfârșit	X / Y	Lungime segment (** (m)
1	536.405,615 667.249,742	2	536.390,63 667.243,772	16.13
2	536.390,63 667.243,772	3	536.412,111 667.229,711	25.674
3	536.412,111 667.229,711	4	536.425,332 667.236,456	14.842
4	536.425,332 667.236,456	5	536.444,068 667.236,673	18.737
5	536.444,068 667.236,673	6	536.484,879 667.228,859	41.552

Punct început	X / Y	Punct sfârșit	X / Y	Lungime segment (** (m)
6	536.484,879 667.228,859	7	536.485,633 667.235,32	6.505
7	536.485,633 667.235,32	8	536.436,494 667.246,631	50.424
8	536.436,494 667.246,631	1	536.405,615 667.249,742	31.035

** Lungimile segmentelor sunt determinate în planul de proiecție Stereo 70 și sunt rotunjite la 1 milimetru.

*** Distanța dintre puncte este formată din segmente cumulate ce sunt mai mici decât valoarea 1 milimetru.

**DATE DESPRE IMOBILUL NR. 1135**

Oficiul de Cadastru și Publicitate Imobiliară SUCEAVA
 Biroul de Cadastru și Publicitate Imobiliară Câmpulung Moldovenesc

A. Partea I. Descrierea imobilului

TEREN Extravilan

Adresa: Jud. Suceava, Loc numit Obcina

Nr. Crt	Nr cadastral Nr. topografic	Suprafața* (mp)	Observații / Referințe
A1	35596	638	Sector cadastral:58 Teren neimprejmuit; Provenit din CF 35596, nr. top. 2332/30

B. Partea II. Proprietari și acte

Inscrieri privitoare la dreptul de proprietate și alte drepturi reale	Referințe
697 / 09/03/1998	
Hotarare Judecatoreasca nr. Sentință Civilă nr. 2913, din 04/09/1997 emis de Judecătoria Câmpulung Moldovenesc (act nr încheiere din 19.11.1997, emis de Judecătoria C-lung Moldovenesc);	
B1	Intabulare, drept de PROPRIETATE, dobandit prin Hotarare Judecatoreasca, coța actuala 1/1
1) RAIA RADU , LIPSĂ CNP	

C. Partea III. SARCINI .

Inscrieri privind dezmembramintele dreptului de proprietate, drepturi reale de garanție și sarcini	Referințe
NU SUNT	

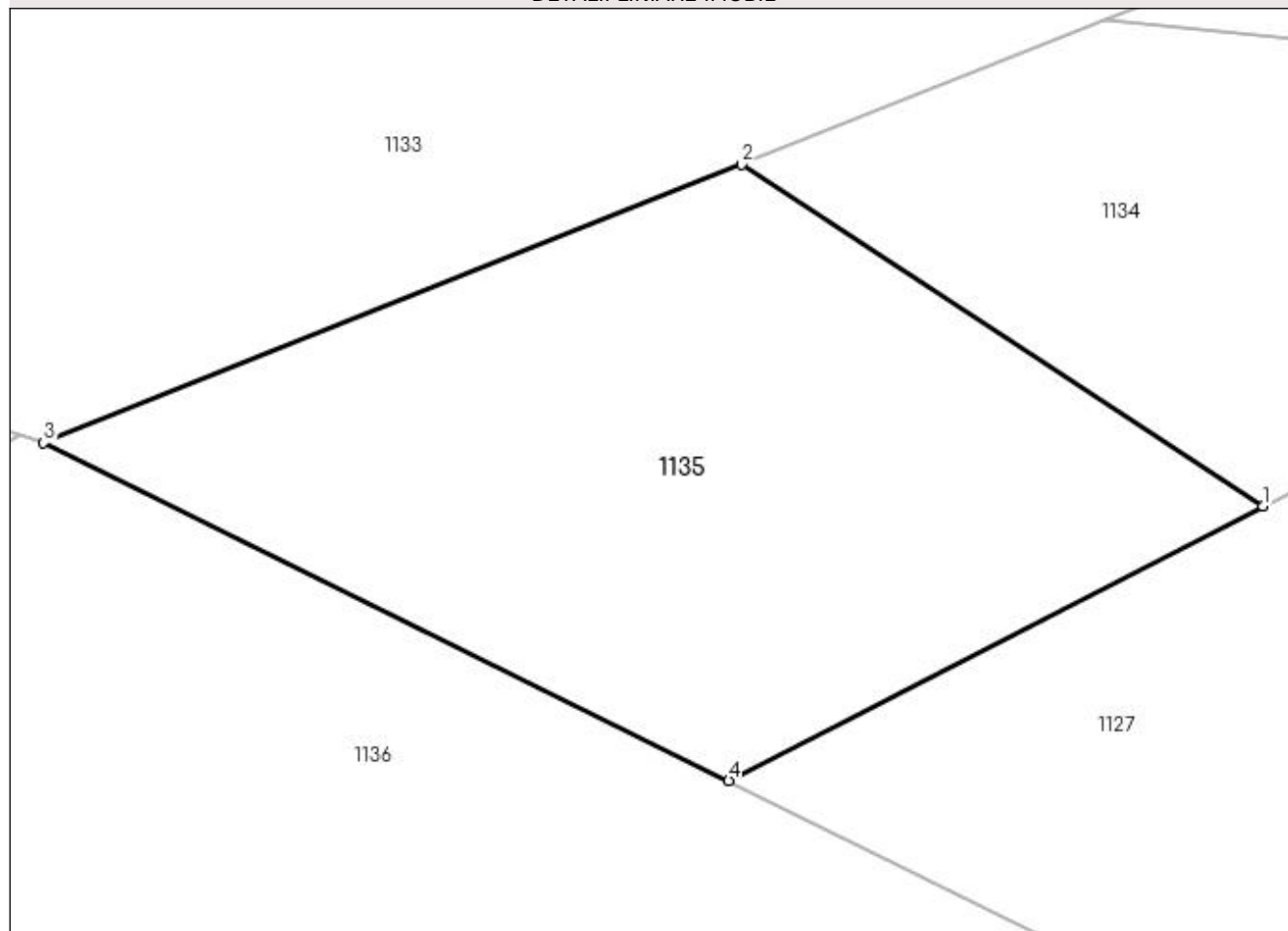
Anexa Nr. 1 La Partea I

Teren

Nr cadastral	Suprafața (mp)*	Observații / Referințe
35596	638	Provenit din CF 35596, nr. top. 2332/30

* Suprafața este determinată în planul de proiecție Stereo 70.

DETALII LINIARE IMOBIL



Date referitoare la teren

Crt	Categorie folosință	Intra vilan	Suprafața (mp)	Tarla	Parcelă	Nr. topo	Observații / Referințe
1	padure	NU	638	-	-	-	

Lungime Segmente

1) Valorile lungimilor segmentelor sunt obținute din proiecție în plan.

Punct început	X / Y	Punct sfârșit	X / Y	Lungime segment (** (m)
1	536.412,111 667.229,711	2	536.390,63 667.243,772	25.674
2	536.390,63 667.243,772	3	536.361,881 667.232,319	30.946
3	536.361,881 667.232,319	4	536.390,108 667.218,393	31.475
4	536.390,108 667.218,393	1	536.412,111 667.229,711	24.743

**** Lungimile segmentelor sunt determinate în planul de proiecție Stereo 70 și sunt rotunjite la 1 milimetru.**

***** Distanța dintre puncte este formată din segmente cumulate ce sunt mai mici decât valoarea 1 milimetru.**

**DATE DESPRE IMOBILUL NR. 1136**

Oficiul de Cadastru și Publicitate Imobiliară SUCEAVA
Biroul de Cadastru și Publicitate Imobiliară Campulung Moldovenesc

A. Partea I. Descrierea imobilului

TEREN Extravilan

Adresa: Jud. Suceava, Loc numit Obcina

Nr. Crt	Nr cadastral Nr. topografic	Suprafața* (mp)	Observații / Referințe
A1	33189	10.000	Sector cadastral:58 Teren neimprejmuit; CF 33189, 33191, 33192, parte din nr. top. 2266/2, 2332/4, U.P. II, U.A. 30

B. Partea II. Proprietari și acte

Inscrieri privitoare la dreptul de proprietate și alte drepturi reale		Referințe
1136 / 30/10/2022		
Act Administrativ nr. Titlu de proprietate nr. 322, din 15/11/1993 emis de Comisia Județeană Suceava;		
B1	Intabulare, drept de PROPRIETATE, dobândit prin Reconstituire, cota actuala 1/1 1) BEDRULE GAVRIL	A1

C. Partea III. SARCINI .

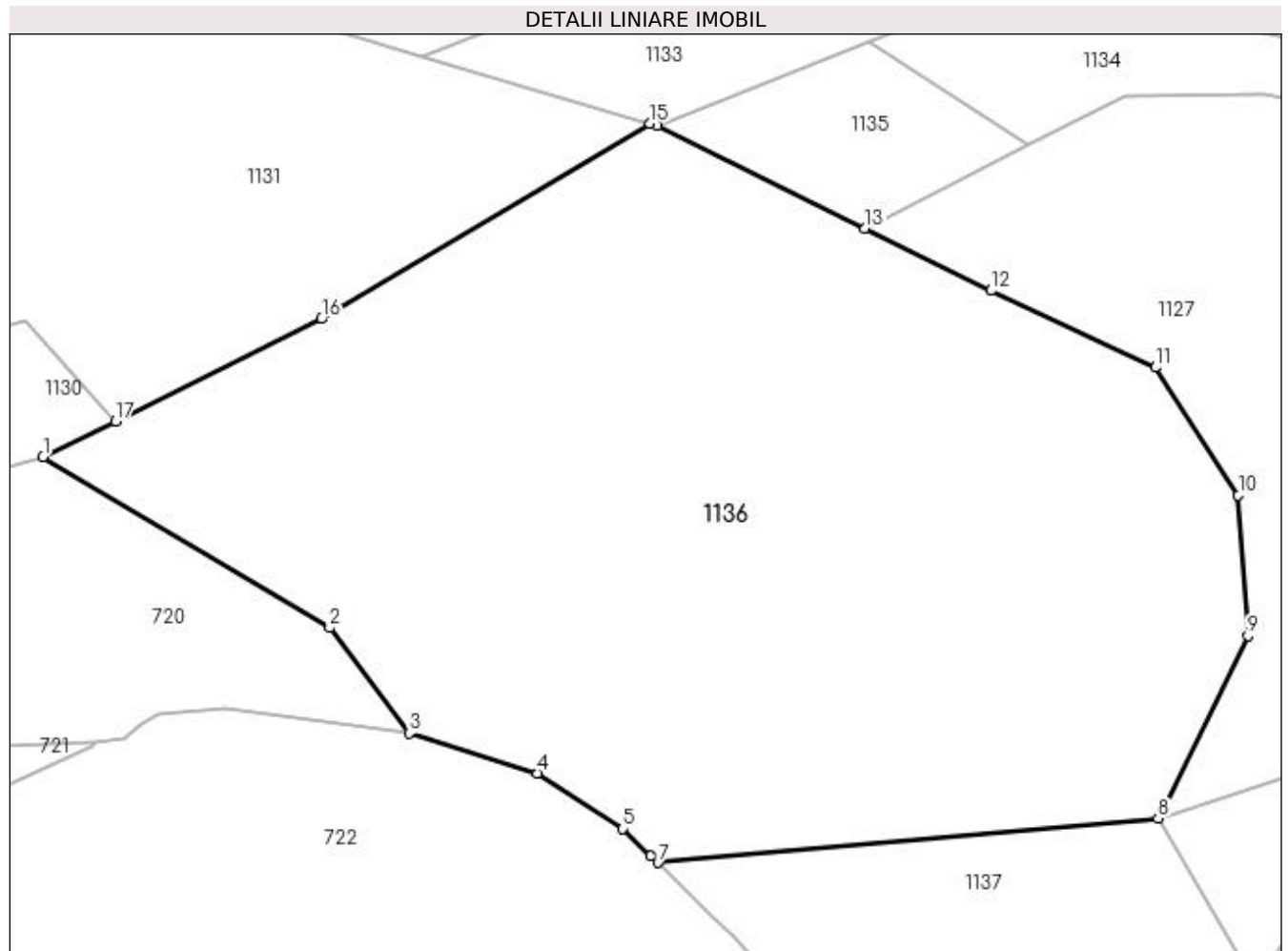
Inscrieri privind dezmembramintele dreptului de proprietate, drepturi reale de garanție și sarcini	Referințe
NU SUNT	

Anexa Nr. 1 La Partea I

Teren

Nr cadastral	Suprafața (mp)*	Observații / Referințe
33189	10.000	CF 33189, 33191, 33192, parte din nr. top. 2266/2, 2332/4, U.P. II, U.A. 30

* Suprafața este determinată în planul de proiecție Stereo 70.



Date referitoare la teren

Crt	Categorie folosință	Intra vilan	Suprafața (mp)	Tarla	Parcelă	Nr. topo	Observații / Referințe
1	padure	NU	10.000	-	-	-	

Lungime Segmente

1) Valorile lungimilor segmentelor sunt obținute din proiecție în plan.

Punct început	X / Y	Punct sfârșit	X / Y	Lungime segment (** (m)
1	536.278,569 667.187,429	2	536.317,458 667.164,263	45.266
2	536.317,458 667.164,263	3	536.328,274 667.149,99	17.908
3	536.328,274 667.149,99	4	536.345,673 667.144,549	18.23
4	536.345,673 667.144,549	5	536.357,252 667.137,04	13.801
5	536.357,252 667.137,04	6	536.361,017 667.133,366	5.261

Punct început	X / Y	Punct sfârșit	X / Y	Lungime segment (** (m)
6	536.361,017 667.133,366	7	536.361,999 667.132,408	1.372
7	536.361,999 667.132,408	8	536.429,882 667.138,424	68.149
8	536.429,882 667.138,424	9	536.442,048 667.163,173	27.578
9	536.442,048 667.163,173	10	536.440,752 667.182,257	19.128
10	536.440,752 667.182,257	11	536.429,526 667.199,565	20.63
11	536.429,526 667.199,565	12	536.407,205 667.209,958	24.622
12	536.407,205 667.209,958	13	536.390,108 667.218,393	19.065
13	536.390,108 667.218,393	14	536.361,881 667.232,319	31.475
14	536.361,881 667.232,319	15	536.360,877 667.232,645	1.056
15	536.360,877 667.232,645	16	536.316,355 667.206,14	51.814
16	536.316,355 667.206,14	17	536.288,395 667.192,295	31.2
17	536.288,395 667.192,295	1	536.278,569 667.187,429	10.965

** Lungimile segmentelor sunt determinate în planul de proiecție Stereo 70 și sunt rotunjite la 1 milimetru.

*** Distanța dintre puncte este formată din segmente cumulate ce sunt mai mici decât valoarea 1 milimetru.

**DATE DESPRE IMOBILUL NR. 1137**

Oficiul de Cadastru și Publicitate Imobiliară SUCEAVA
Biroul de Cadastru și Publicitate Imobiliară Campulung Moldovenesc

A. Partea I. Descrierea imobilului

TEREN Extravilan

Adresa: Jud. Suceava, Loc numit Obcina

Nr. Crt	Nr cadastral Nr. topografic	Suprafața* (mp)	Observații / Referințe
A1	33191	2.913	Sector cadastral:58 Teren neimprejmuit; CF 33191, parte din nr. top. 2332/4

B. Partea II. Proprietari și acte

Inscrieri privitoare la dreptul de proprietate și alte drepturi reale		Referințe
1137 / 30/10/2022		
Act Normativ nr. Lege nr. 7, din 13/03/1996 emis de Parlamentul României;		
B1	Inscrierea provizorie, drept de PROPRIETATE, dobandit prin Lege, cota actuala 1/1 1) COMUNA POJORÂTA, CIF:4441425	A1

C. Partea III. SARCINI .

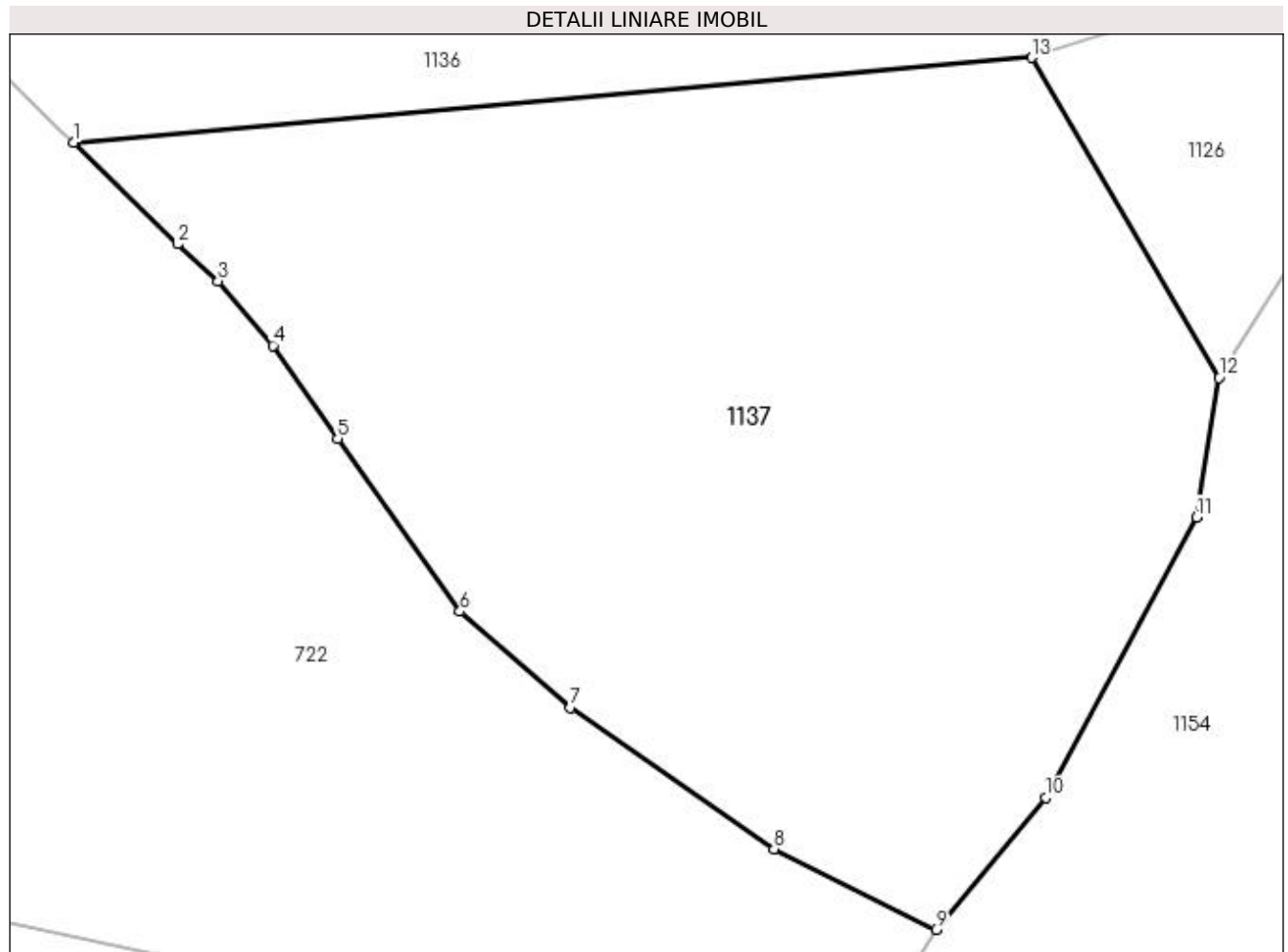
Inscrieri privind dezmembramintele dreptului de proprietate, drepturi reale de garanție și sarcini	Referințe
NU SUNT	

Anexa Nr. 1 La Partea I

Teren

Nr cadastral	Suprafața (mp)*	Observații / Referințe
33191	2.913	CF 33191, parte din nr. top. 2332/4

* Suprafața este determinată în planul de proiecție Stereo 70.



Date referitoare la teren

Crt	Categorie folosință	Intra vilan	Suprafața (mp)	Tarla	Parcelă	Nr. topo	Observații / Referințe
1	pasune	NU	2.913	-	-	-	

Lungime Segmente

1) Valorile lungimilor segmentelor sunt obținute din proiecție în plan.

Punct început	X / Y	Punct sfârșit	X / Y	Lungime segment (** (m)
1	536.361,999 667.132,408	2	536.369,37 667.125,214	10.3
2	536.369,37 667.125,214	3	536.372,229 667.122,581	3.887
3	536.372,229 667.122,581	4	536.376,125 667.118,026	5.994
4	536.376,125 667.118,026	5	536.380,706 667.111,422	8.037
5	536.380,706 667.111,422	6	536.389,373 667.099,187	14.994

Punct început	X / Y	Punct sfârșit	X / Y	Lungime segment (** (m)
6	536.389,373 667.099,187	7	536.397,216 667.092,378	10.386
7	536.397,216 667.092,378	8	536.411,648 667.082,37	17.563
8	536.411,648 667.082,37	9	536.423,114 667.076,649	12.814
9	536.423,114 667.076,649	10	536.430,92 667.085,98	12.166
10	536.430,92 667.085,98	11	536.441,573 667.105,864	22.558
11	536.441,573 667.105,864	12	536.443,194 667.115,743	10.011
12	536.443,194 667.115,743	13	536.429,882 667.138,424	26.299
13	536.429,882 667.138,424	1	536.361,999 667.132,408	68.149

** Lungimile segmentelor sunt determinate în planul de proiecție Stereo 70 și sunt rotunjite la 1 milimetru.

*** Distanța dintre puncte este formată din segmente cumulate ce sunt mai mici decât valoarea 1 milimetru.

**DATE DESPRE IMOBILUL NR. 1138**

Oficiul de Cadastru și Publicitate Imobiliară SUCEAVA
Biroul de Cadastru și Publicitate Imobiliară Campulung Moldovenesc

A. Partea I. Descrierea imobilului

TEREN Extravilan

Adresa: Jud. Suceava, Loc numit Obcina

Nr. Crt	Nr cadastral Nr. topografic	Suprafața* (mp)	Observații / Referințe
A1	34320	107.772	Sector cadastral:69 Teren neimprejmuit; Provenit din CF 34320, nr. cad. 34320, CF 33547, 33549, 33548, nr. top. 2338, parte din nr. top. 2332/1, 2342/1, 2344/2, 2339

B. Partea II. Proprietari și acte

Inscrieri privitoare la dreptul de proprietate și alte drepturi reale	Referințe
20184 / 02/12/2019	
Act Notarial nr. VEZI CF, din 01/01/2020 emis de VEZI CF;	
B1	Intabulare, drept de PROPRIETATEcu titlu de mostenire si partaj voluntar, dobandit prin Conventie, cota actuala 107286/107772 1) GRIGOREAN NICOLETA
1138 / 30/10/2022	
Act Normativ nr. Lege nr. 7, din 13/03/1996 emis de Parlamentul României;	
B2	Intabulare, drept de PROPRIETATE, dobandit prin Lege, cota actuala 486/107772 1) NEIDENTIFICAT NEIDENTIFICAT
Act Administrativ nr. Adeverință nr. 474, din 24/10/2022 emis de Primăria Comunei Pojorâta;	
B3	Se notează posesia faptică în favoarea lui 1) GRIGOREAN NICOLETA

C. Partea III. SARCINI .

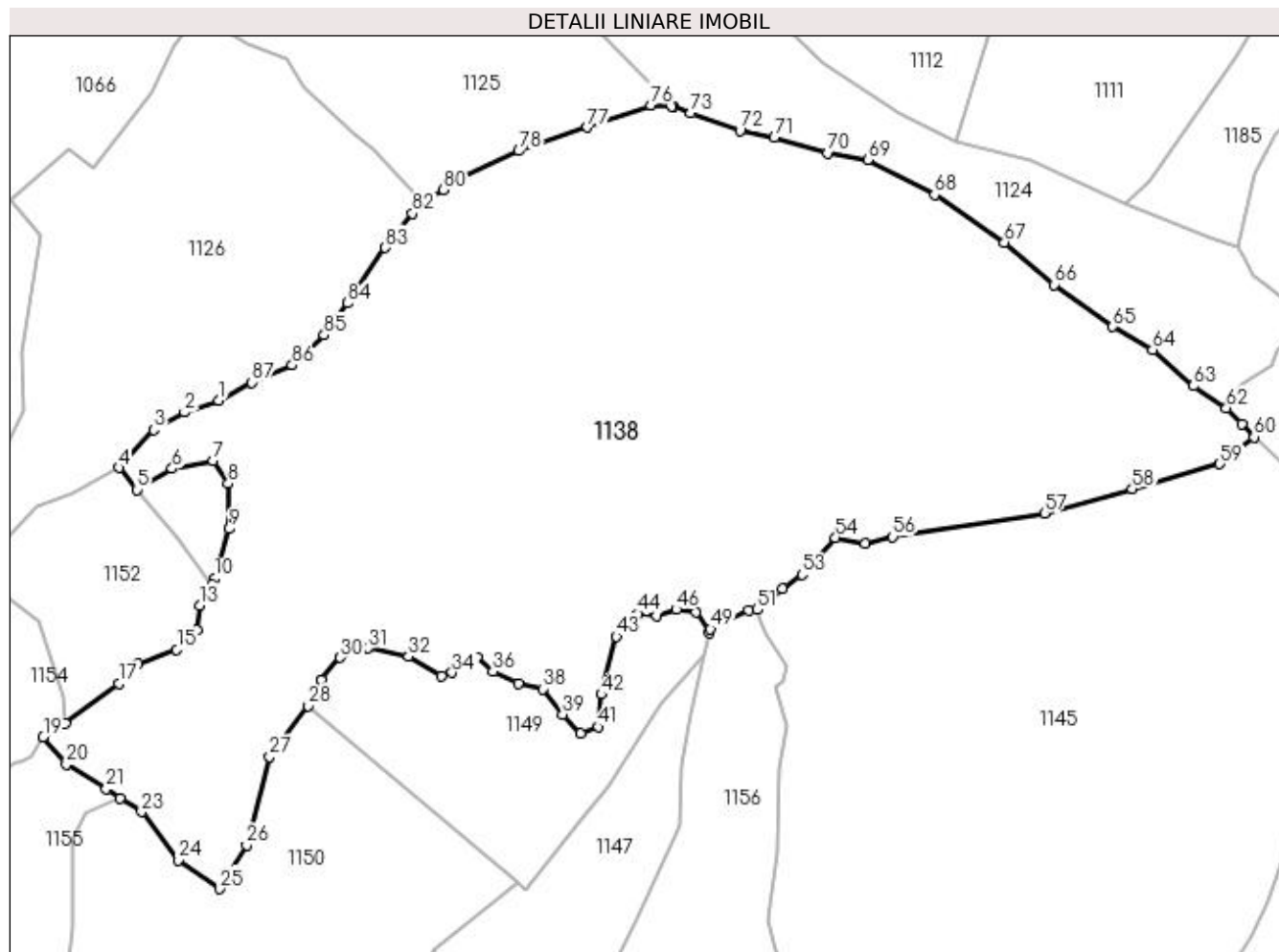
Inscrieri privind dezmembramintele dreptului de proprietate, drepturi reale de garanție și sarcini	Referințe
NU SUNT	

Anexa Nr. 1 La Partea I

Teren

Nr cadastral	Suprafața (mp)*	Observații / Referințe
34320	107.772	Provenit din CF 34320, nr. cad. 34320, CF 33547, 33549, 33548, nr. top. 2338, parte din nr. top. 2332/1, 2342/1, 2344/2, 2339

* Suprafața este determinată în planul de proiecție Stereo 70.



Date referitoare la teren

Crt	Categorie folosință	Intra vilan	Suprafața (mp)	Tarla	Parcelă	Nr. topo	Observații / Referințe
1	pasune	NU	107.772	-	-	-	

Lungime Segmente

1) Valorile lungimilor segmentelor sunt obținute din proiecție în plan.

Punct început	X / Y	Punct sfârșit	X / Y	Lungime segment
1	536.761,283 667.302,094	2	536.743,755 667.296,012	18.553
4	536.710,094 667.267,682	5	536.719,4 667.256,465	14.575
7	536.758,195 667.271,353	8	536.766,055 667.259,631	14.113
10	536.759,221 667.211,129	11	536.758,016 667.207,919	3.429
13	536.751,51 667.197,337	14	536.750,015 667.184,897	12.53
2	536.743,755 667.296,012	3	536.727,921 667.287,047	18.196
5	536.719,4 667.256,465	6	536.737,348 667.267,254	20.941
8	536.766,055 667.259,631	9	536.766,396 667.236,406	23.228
11	536.758,016 667.207,919	12	536.758,998 667.205,585	2.532
14	536.750,015 667.184,897	15	536.739,731 667.174,832	14.39
3	536.727,921 667.287,047	4	536.710,094 667.267,682	26.321
6	536.737,348 667.267,254	7	536.758,195 667.271,353	21.246
9	536.766,396 667.236,406	10	536.759,221 667.211,129	26.276
12	536.758,998 667.205,585	13	536.751,51 667.197,337	11.14
15	536.739,731 667.174,832	16	536.720,117 667.167,453	20.956

Punct început	X / Y	Punct sfârșit	X / Y	Lungime segment	Punct început	X / Y	Punct sfârșit	X / Y	Lungime segment	Punct început	X / Y	Punct sfârșit	X / Y	Lungime segment
16	536.720,117 667.167,453	17	536.710,035 667.157,259	14.338	17	536.710,035 667.157,259	18	536.682,754 667.136,961	34.004	18	536.682,754 667.136,961	19	536.671,486 667.130,145	13.169
19	536.671,486 667.130,145	20	536.683,305 667.115,988	18.442	20	536.683,305 667.115,988	21	536.703,721 667.103,476	23.945	21	536.703,721 667.103,476	22	536.710,591 667.098,545	8.456
22	536.710,591 667.098,545	23	536.721,803 667.091,861	13.053	23	536.721,803 667.091,861	24	536.740,517 667.067,205	30.954	24	536.740,517 667.067,205	25	536.761,783 667.052,326	25.954
25	536.761,783 667.052,326	26	536.775,393 667.074,857	26.323	26	536.775,393 667.074,857	27	536.787,302 667.119,918	46.608	27	536.787,302 667.119,918	28	536.806,872 667.145,972	32.585
28	536.806,872 667.145,972	29	536.813,449 667.159,46	15.006	29	536.813,449 667.159,46	30	536.823,35 667.170,633	14.929	30	536.823,35 667.170,633	31	536.837,722 667.175,421	15.149
31	536.837,722 667.175,421	32	536.858,163 667.171,272	20.858	32	536.858,163 667.171,272	33	536.875,09 667.161,376	19.608	33	536.875,09 667.161,376	34	536.880,52 667.162,971	5.659
34	536.880,52 667.162,971	35	536.893,295 667.170,952	15.063	35	536.893,295 667.170,952	36	536.901,28 667.163,61	10.847	36	536.901,28 667.163,61	37	536.914,375 667.157,545	14.431
37	536.914,375 667.157,545	38	536.926,831 667.154,672	12.783	38	536.926,831 667.154,672	39	536.937,05 667.141,584	16.605	39	536.937,05 667.141,584	40	536.946,313 667.132,008	13.323
40	536.946,313 667.132,008	41	536.955,255 667.135,199	9.494	41	536.955,255 667.135,199	42	536.956,852 667.151,799	16.677	42	536.956,852 667.151,799	43	536.964,518 667.181,487	30.662
43	536.964,518 667.181,487	44	536.975,697 667.192,978	16.032	44	536.975,697 667.192,978	45	536.984,958 667.192,02	9.31	45	536.984,958 667.192,02	46	536.995,179 667.195,213	10.708
46	536.995,179 667.195,213	47	537.005,08 667.193,617	10.029	47	537.005,08 667.193,617	48	537.012,107 667.183,402	12.399	48	537.012,107 667.183,402	49	537.012,653 667.185,178	1.858
49	537.012,653 667.185,178	50	537.032,095 667.194,75	21.671	50	537.032,095 667.194,75	51	537.036,637 667.195,156	4.56	51	537.036,637 667.195,156	52	537.049,541 667.205,905	16.794
52	537.049,541 667.205,905	53	537.059,525 667.213,093	12.302	53	537.059,525 667.213,093	54	537.076,564 667.232,017	25.465	54	537.076,564 667.232,017	55	537.091,811 667.229,008	15.541
55	537.091,811 667.229,008	56	537.105,851 667.232,444	14.454	56	537.105,851 667.232,444	57	537.183,477 667.244,469	78.552	57	537.183,477 667.244,469	58	537.228,323 667.256,936	46.547
58	537.228,323 667.256,936	59	537.273,082 667.269,703	46.544	59	537.273,082 667.269,703	60	537.290,599 667.283,408	22.241	60	537.290,599 667.283,408	61	537.284,295 667.290,158	9.236
61	537.284,295 667.290,158	62	537.276,456 667.298,212	11.239	62	537.276,456 667.298,212	63	537.259,579 667.309,585	20.351	63	537.259,579 667.309,585	64	537.238,663 667.328,014	27.877
64	537.238,663 667.328,014	65	537.218,23 667.339,731	23.554	65	537.218,23 667.339,731	66	537.188,482 667.361,322	36.758	66	537.188,482 667.361,322	67	537.162,964 667.382,941	33.445
67	537.162,964 667.382,941	68	537.127,266 667.407,201	43.161	68	537.127,266 667.407,201	69	537.093,054 667.425,165	38.642	69	537.093,054 667.425,165	70	537.072,708 667.428,581	20.631
70	537.072,708 667.428,581	71	537.045,332 667.436,403	28.472	71	537.045,332 667.436,403	72	537.027,769 667.440,06	17.94	72	537.027,769 667.440,06	73	537.002,63 667.449,083	26.709
73	537.002,63 667.449,083	74	536.993,898 667.452,441	9.355	74	536.993,898 667.452,441	75	536.992,907 667.452,499	0.993	75	536.992,907 667.452,499	76	536.982,056 667.453,133	10.87
76	536.982,056 667.453,133	77	536.949,719 667.441,634	34.321	77	536.949,719 667.441,634	78	536.914,725 667.429,61	37.002	78	536.914,725 667.429,61	79	536.885,58 667.416,348	32.02
79	536.885,58 667.416,348	80	536.875,88 667.409,859	11.67	80	536.875,88 667.409,859	81	536.865,206 667.403,394	12.479	81	536.865,206 667.403,394	82	536.860,419 667.397,574	7.536
82	536.860,419 667.397,574	83	536.846,408 667.380,125	22.378	83	536.846,408 667.380,125	84	536.826,877 667.351,888	34.333	84	536.826,877 667.351,888	85	536.815,113 667.335,509	20.166
85	536.815,113 667.335,509	86	536.798,746 667.320,176	22.427	86	536.798,746 667.320,176	87	536.778,045 667.311,338	22.509	87	536.778,045 667.311,338	1	536.761,283 667.302,094	19.142

** Lungimile segmentelor sunt determinate în planul de proiecție Stereo 70 și sunt rotunjite la 1 milimetru.

*** Distanța dintre puncte este formată din segmente cumulate ce sunt mai mici decât valoarea 1 milimetru.

**DATE DESPRE IMOBILUL NR. 1139**

Oficiul de Cadastru și Publicitate Imobiliară SUCEAVA
Biroul de Cadastru și Publicitate Imobiliară Campulung Moldovenesc

A. Partea I. Descrierea imobilului

TEREN Extravilan

Adresa: Jud. Suceava, Loc numit Obcina

Nr. Crt	Nr cadastral Nr. topografic	Suprafața* (mp)	Observații / Referințe
A1		16.773	Sector cadastral:69 Teren neimprejmit;

B. Partea II. Proprietari și acte

Inscrieri privitoare la dreptul de proprietate și alte drepturi reale		Referințe
1139 / 30/10/2022		
Act Normativ nr. Lege nr. 7, din 13/03/1996 emis de Parlamentul României;		
B1	Intabulare, drept de PROPRIETATE, dobândit prin Lege, cota actuala 1/1 1) NEIDENTIFICAT NEIDENTIFICAT	A1
Act Administrativ nr. Adeverință nr. 475, din 24/10/2022 emis de Primăria Comunei Pojorâta;		
B2	Se notează posesia faptică în favoarea lui 1) BEDRULE CARMINA-ELISAVETA	A1

C. Partea III. SARCINI .

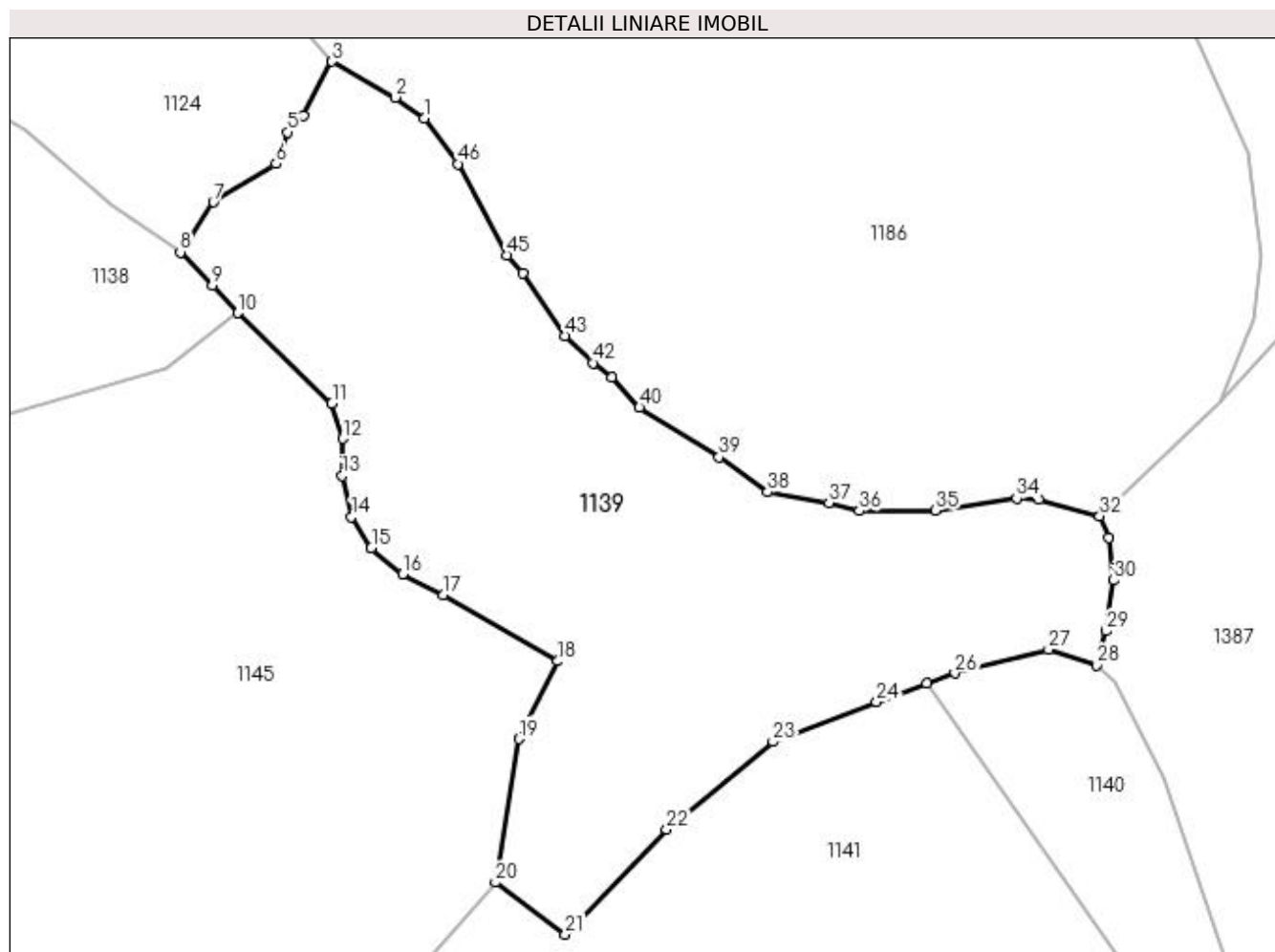
Inscrieri privind dezmembramintele dreptului de proprietate, drepturi reale de garanție și sarcini	Referințe
NU SUNT	

Anexa Nr. 1 La Partea I

Teren

Nr cadastral	Suprafața (mp)*	Observații / Referințe
	16.773	

* Suprafața este determinată în planul de proiecție Stereo 70.



Date referitoare la teren

Crt	Categorie folosință	Intra vilan	Suprafața (mp)	Tarla	Parcelă	Nr. topo	Observații / Referințe
1	padure	NU	1.355	-	-	-	
2	pasune	NU	15.418	-	-	-	

Lungime Segmente

1) Valorile lungimilor segmentelor sunt obținute din proiecție în plan.

Punct început	X / Y	Punct sfârșit	X / Y	Lungime segment
1	537.336,221 667.331,076	2	537.329,043 667.336,108	8.766
4	537.306,539 667.331,594	5	537.302,618 667.327,614	5.587
7	537.284,583 667.310,472	8	537.276,456 667.298,212	14.709
10	537.290,599 667.283,408	11	537.313,612 667.261,233	31.958
13	537.316,051 667.243,507	14	537.318,389 667.233,5	10.276
2	537.329,043 667.336,108	3	537.313,62 667.344,902	17.754
5	537.302,618 667.327,614	6	537.299,874 667.319,848	8.237
8	537.276,456 667.298,212	9	537.284,295 667.290,158	11.239
11	537.313,612 667.261,233	12	537.316,238 667.252,632	8.993
14	537.318,389 667.233,5	15	537.323,258 667.225,942	8.991
3	537.313,62 667.344,902	4	537.306,539 667.331,594	15.075
6	537.299,874 667.319,848	7	537.284,583 667.310,472	17.937
9	537.284,295 667.290,158	10	537.290,599 667.283,408	9.236
12	537.316,238 667.252,632	13	537.316,051 667.243,507	9.127
15	537.323,258 667.225,942	16	537.330,909 667.219,471	10.021

Punct început	X / Y	Punct sfârșit	X / Y	Lungime segment	Punct început	X / Y	Punct sfârșit	X / Y	Lungime segment	Punct început	X / Y	Punct sfârșit	X / Y	Lungime segment
16	537.330,909 667.219,471	17	537.340,902 667.214,388	11.211	17	537.340,902 667.214,388	18	537.368,855 667.198,167	32.319	18	537.368,855 667.198,167	19	537.359,31 667.179,11	21.314
19	537.359,31 667.179,11	20	537.353,644 667.144,016	35.548	20	537.353,644 667.144,016	21	537.370,724 667.131,321	21.281	21	537.370,724 667.131,321	22	537.395,549 667.156,981	35.703
22	537.395,549 667.156,981	23	537.421,542 667.178,475	33.729	23	537.421,542 667.178,475	24	537.446,945 667.188,161	27.187	24	537.446,945 667.188,161	25	537.459,226 667.192,67	13.083
25	537.459,226 667.192,67	26	537.466,077 667.195,185	7.298	26	537.466,077 667.195,185	27	537.489,021 667.201,061	23.684	27	537.489,021 667.201,061	28	537.500,728 667.197,202	12.327
28	537.500,728 667.197,202	29	537.503,146 667.205,575	8.715	29	537.503,146 667.205,575	30	537.505,034 667.217,917	12.486	30	537.505,034 667.217,917	31	537.503,808 667.228,425	10.579
31	537.503,808 667.228,425	32	537.501,574 667.233,736	5.762	32	537.501,574 667.233,736	33	537.486,602 667.237,662	15.478	33	537.486,602 667.237,662	34	537.481,194 667.237,998	5.418
34	537.481,194 667.237,998	35	537.461,435 667.235,022	19.982	35	537.461,435 667.235,022	36	537.442,648 667.234,967	18.787	36	537.442,648 667.234,967	37	537.435,297 667.236,953	7.615
37	537.435,297 667.236,953	38	537.420,22 667.239,522	15.294	38	537.420,22 667.239,522	39	537.408,354 667.248,09	14.636	39	537.408,354 667.248,09	40	537.388,855 667.260,236	22.973
40	537.388,855 667.260,236	41	537.382,137 667.267,709	10.049	41	537.382,137 667.267,709	42	537.377,459 667.271,143	5.803	42	537.377,459 667.271,143	43	537.370,605 667.277,781	9.542
43	537.370,605 667.277,781	44	537.360,26 667.293,046	18.44	44	537.360,26 667.293,046	45	537.356,41 667.297,492	5.881	45	537.356,41 667.297,492	46	537.344,487 667.319,839	25.329
46	537.344,487 667.319,839	1	537.336,221 667.331,076	13.95										

** Lungimile segmentelor sunt determinate în planul de proiecție Stereo 70 și sunt rotunjite la 1 milimetru.

*** Distanța dintre puncte este formată din segmente cumulate ce sunt mai mici decât valoarea 1 milimetru.

**DATE DESPRE IMOBILUL NR. 1140**

Oficiul de Cadastru și Publicitate Imobiliară SUCEAVA
 Biroul de Cadastru și Publicitate Imobiliară Campulung Moldovenesc

A. Partea I. Descrierea imobilului

TEREN Extravilan

Adresa: Jud. Suceava, Loc numit Obcina

Nr. Crt	Nr cadastral Nr. topografic	Suprafața* (mp)	Observații / Referințe
A1	35621	3.806	Sector cadastral:69 Teren neimprejmuit; Provenit din CF 35621, nr. top. 2345/3

B. Partea II. Proprietari și acte

Inscrieri privitoare la dreptul de proprietate și alte drepturi reale	Referințe
568 / 21/02/2007	
Hotarare Judecatoreasca nr. Sentință Civilă nr. 463, din 10/04/2006 emis de Judecătoria Câmpulung Moldovenesc;	
B1	Intabulare, drept de PROPRIETATE, dobandit prin Hotarare Judecatoreasca, cota actuala 1/1 1) ȚARAN PETRU

C. Partea III. SARCINI .


Inscrieri privind dezmembramintele dreptului de proprietate, drepturi reale de garanție și sarcini	Referințe
NU SUNT	

Anexa Nr. 1 La Partea I

Teren

Nr cadastral	Suprafața (mp)*	Observații / Referințe
35621	3.806	Provenit din CF 35621, nr. top. 2345/3

* Suprafața este determinată în planul de proiecție Stereo 70.



Date referitoare la teren

Crt	Categorie folosință	Intra vilan	Suprafața (mp)	Tarla	Parcelă	Nr. topo	Observații / Referințe
1	pasune	NU	3.806	-	-	-	

Lungime Segmente

1) Valorile lungimilor segmentelor sunt obținute din proiecție în plan.

Punct început	X / Y	Punct sfârșit	X / Y	Lungime segment (** (m)
1	537.489,021 667.201,061	2	537.466,077 667.195,185	23.684
2	537.466,077 667.195,185	3	537.459,226 667.192,67	7.298
3	537.459,226 667.192,67	4	537.563,837 667.043,766	181.978
4	537.563,837 667.043,766	5	537.551,082 667.078,62	37.115
5	537.551,082 667.078,62	6	537.534,111 667.119,805	44.545

Punct început	X / Y	Punct sfârșit	X / Y	Lungime segment (** (m)
6	537.534,111 667.119,805	7	537.517,308 667.169,801	52.744
7	537.517,308 667.169,801	8	537.505,318 667.192,967	26.085
8	537.505,318 667.192,967	9	537.500,728 667.197,202	6.245
9	537.500,728 667.197,202	1	537.489,021 667.201,061	12.327

** Lungimile segmentelor sunt determinate în planul de proiecție Stereo 70 și sunt rotunjite la 1 milimetru.

*** Distanța dintre puncte este formată din segmente cumulate ce sunt mai mici decât valoarea 1 milimetru.

**DATE DESPRE IMOBILUL NR. 1141**

Oficiul de Cadastru și Publicitate Imobiliară SUCEAVA
Biroul de Cadastru și Publicitate Imobiliară Câmpulung Moldovenesc

A. Partea I. Descrierea imobilului

TEREN Extravilan

Adresa: Jud. Suceava, Loc numit Obcina

Nr. Crt	Nr cadastral Nr. topografic	Suprafața* (mp)	Observații / Referințe
A1	31113	32.446	Sector cadastral:69 Teren neimprejmuit; Provenit din CF 31113, nr. top. 2345/1, 2345/2

B. Partea II. Proprietari și acte

Inscrieri privitoare la dreptul de proprietate și alte drepturi reale		Referințe
568 / 21/02/2007		
Hotarare Judecatoreasca nr. Sentință Civilă nr. 463, din 10/04/2006 emis de Judecătoria Câmpulung Moldovenesc;		
B1	Intabulare, drept de PROPRIETATE, dobandit prin Hotarare Judecatoreasca, cota actuala 1/1 1) ȚARAN PETRU	A1
16163 / 16/11/2015		
Act Notarial nr. 3261, din 16/11/2015 emis de Scraba Luminita Doru Paul;		
B2	se notează interdicțiile de înstrăinare si grevare cu sarcini 1) SOCIETATEA DE FINANTARE RURALA FAER IFN S.A., CIF:18246351	A1
6247 / 24/04/2018		
Act Notarial nr. 988, din 24/04/2018 emis de Scraba Luminita Doru Paul;		
B3	notare interdicție de instrainare si grevare cu sarcini. 1) SOCIETATEA DE FINANTARE RURALA FAER IFN S.A., CIF:18246351	A1

C. Partea III. SARCINI

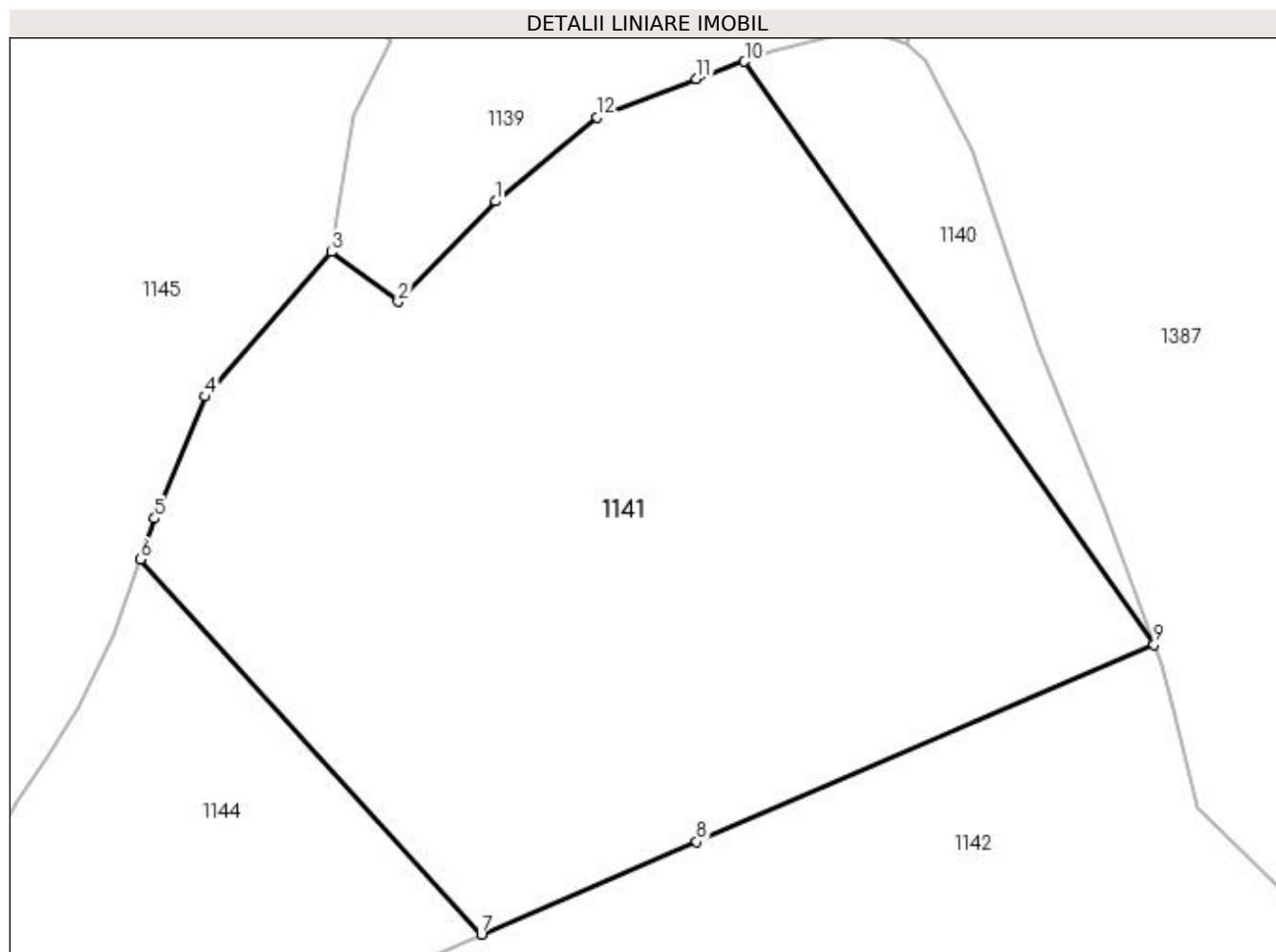
Inscrieri privind dezmembramintele dreptului de proprietate, drepturi reale de garanție și sarcini		Referințe
10844 / 17/10/2011		
Act Notarial nr. 1288, din 17/10/2011 emis de BNP SCRABA HORIA ILIE;		
C1	Intabulare, drept de IPOTECA, Valoare:15600 RONsi orice alte creante ale bancii, dobandit prin Conventie, cota actuala 1/1 1) FAER IFN SA REGHIN MURES, CIF:999999999999, Lipsă CUI	A1
16163 / 16/11/2015		
Act Notarial nr. 3261, din 16/11/2015 emis de Scraba Luminita Doru Paul;		
C2	Intabulare, drept de IPOTECA, Valoare:18000 RONsi celelalte obligatii aferente creditului, dobandit prin Conventie, cota actuala 1/1 1) SOCIETATEA DE FINANTARE RURALA FAER IFN S.A., CIF:18246351	A1
6247 / 24/04/2018		
Act Notarial nr. 988, din 24/04/2018 emis de Scraba Luminita Doru Paul;		
C3	Intabulare, drept de IPOTECA, Valoare:17500 LEsi celelalte obligatii de plata aferente creditului, dobandit prin Conventie, cota actuala 1/1 1) SOCIETATEA DE FINANTARE RURALA FAER IFN S.A., CIF:18246351	A1

Anexa Nr. 1 La Partea I

Teren

Nr cadastral	Suprafața (mp)*	Observații / Referințe
31113	32.446	Provenit din CF 31113, nr. top. 2345/1, 2345/2

* Suprafața este determinată în planul de proiecție Stereo 70.



Date referitoare la teren

Crt	Categorie folosință	Intra vilan	Suprafața (mp)	Tarla	Parcelă	Nr. topo	Observații / Referințe
1	pasune	NU	32.446	-	-	-	

Lungime Segmente

1) Valorile lungimilor segmentelor sunt obținute din proiecție în plan.

Punct început	X / Y	Punct sfârșit	X / Y	Lungime segment (** (m)
1	537.395,549 667.156,981	2	537.370,724 667.131,321	35.703
2	537.370,724 667.131,321	3	537.353,644 667.144,016	21.281
3	537.353,644 667.144,016	4	537.321,314 667.107,115	49.06
4	537.321,314 667.107,115	5	537.308,555 667.075,998	33.631
5	537.308,555 667.075,998	6	537.304,797 667.065,495	11.155

Punct început	X / Y	Punct sfârșit	X / Y	Lungime segment (** (m)
6	537.304,797 667.065,495	7	537.391,94 666.969,767	129.452
7	537.391,94 666.969,767	8	537.446,996 666.993,468	59.941
8	537.446,996 666.993,468	9	537.563,837 667.043,766	127.207
9	537.563,837 667.043,766	10	537.459,226 667.192,67	181.978
10	537.459,226 667.192,67	11	537.446,945 667.188,161	13.083
11	537.446,945 667.188,161	12	537.421,542 667.178,475	27.187
12	537.421,542 667.178,475	1	537.395,549 667.156,981	33.729

** Lungimile segmentelor sunt determinate în planul de proiecție Stereo 70 și sunt rotunjite la 1 milimetru.

*** Distanța dintre puncte este formată din segmente cumulate ce sunt mai mici decât valoarea 1 milimetru.

**DATE DESPRE IMOBILUL NR. 1142**

Oficiul de Cadastru și Publicitate Imobiliară SUCEAVA
 Biroul de Cadastru și Publicitate Imobiliară Câmpulung Moldovenesc

A. Partea I. Descrierea imobilului

TEREN Extravilan

Adresa: Jud. Suceava, Loc numit Obcina

Nr. Crt	Nr cadastral Nr. topografic	Suprafața* (mp)	Observații / Referințe
A1	35602	35.747	Sector cadastral:69 Teren neimprejmuț; Provenit din CF 35602, nr. top. 2347/2, 2347/4, 2348/1, 2351/1, 2354/1

B. Partea II. Proprietari și acte

Inscrieri privitoare la dreptul de proprietate și alte drepturi reale	Referințe
569 / 21/02/2007	
Hotarare Judecatoreasca nr. Sentință Civilă nr. 476, din 12/04/2006 emis de Judecătoria Câmpulung Moldovenesc;	
B1	Intabulare, drept de PROPRIETATE, dobandit prin Hotarare Judecatoreasca, cota actuala 1/1 1) ȚARAN PETRU

C. Partea III. SARCINI .

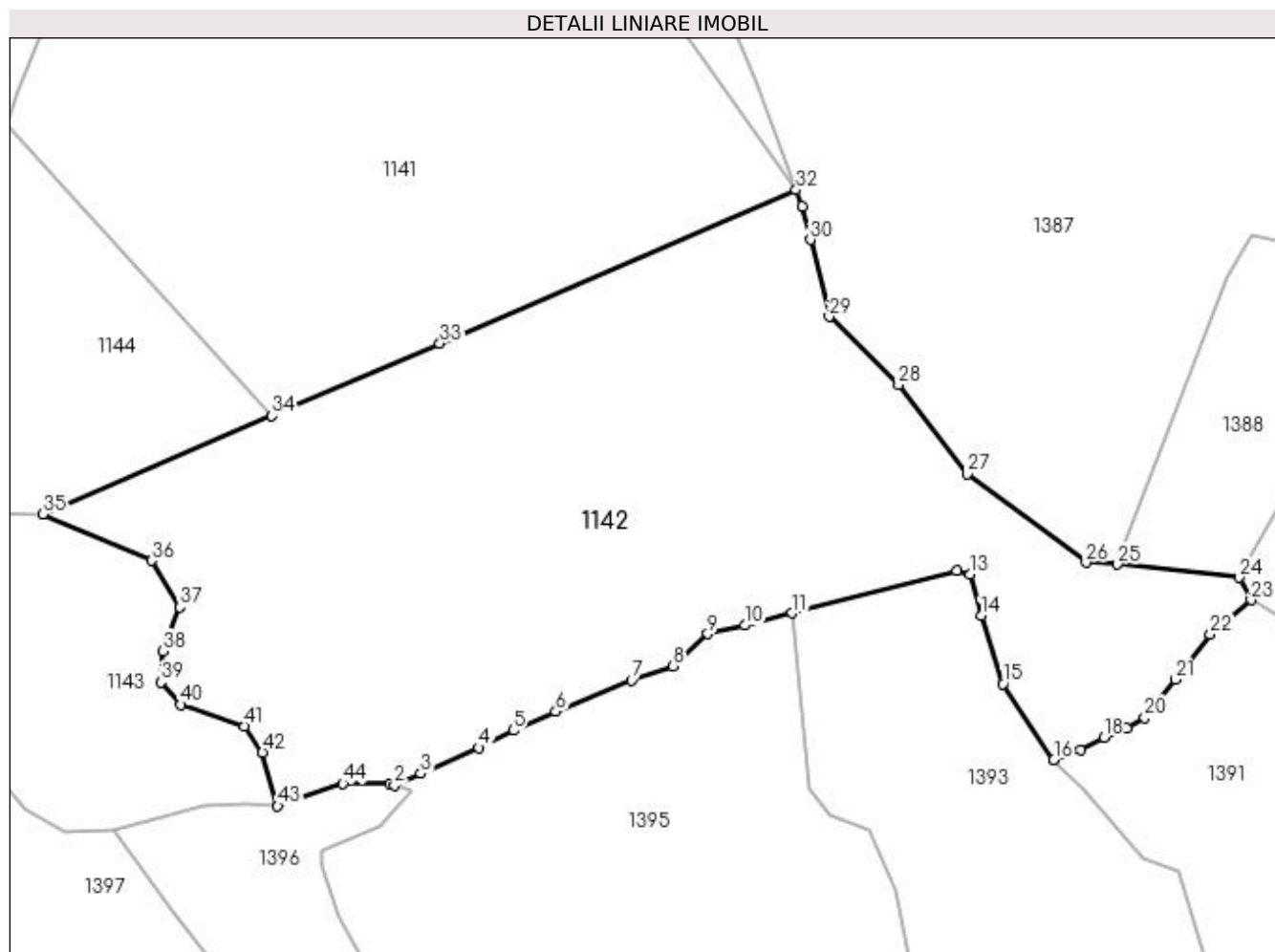
Inscrieri privind dezmembramintele dreptului de proprietate, drepturi reale de garanție și sarcini	Referințe
NU SUNT	

Anexa Nr. 1 La Partea I

Teren

Nr cadastral	Suprafața (mp)*	Observații / Referințe
35602	35.747	Provenit din CF 35602, nr. top. 2347/2, 2347/4, 2348/1, 2351/1, 2354/1

* Suprafața este determinată în planul de proiecție Stereo 70.



Date referitoare la teren

Crt	Categorie folosință	Intra vilan	Suprafața (mp)	Tarla	Parcelă	Nr. topo	Observații / Referințe
1	pașune	NU	35.747	-	-	-	

Lungime Segmente

1) Valorile lungimilor segmentelor sunt obținute din proiecție în plan.

Punct început	X / Y	Punct sfârșit	X / Y	Lungime segment	Punct început	X / Y	Punct sfârșit	X / Y	Lungime segment	Punct început	X / Y	Punct sfârșit	X / Y	Lungime segment
1	537.430,472 666.849,169	2	537.432,107 666.848,692	1.703	2	537.432,107 666.848,692	3	537.440,717 666.852,417	9.381	3	537.440,717 666.852,417	4	537.459,836 666.860,942	20.934
4	537.459,836 666.860,942	5	537.471,044 666.866,559	12.537	5	537.471,044 666.866,559	6	537.485,026 666.872,798	15.311	6	537.485,026 666.872,798	7	537.509,839 666.882,988	26.824
7	537.509,839 666.882,988	8	537.523,424 666.887,676	14.371	8	537.523,424 666.887,676	9	537.534,855 666.898,224	15.554	9	537.534,855 666.898,224	10	537.546,959 666.901,029	12.425
10	537.546,959 666.901,029	11	537.562,566 666.905,057	16.118	11	537.562,566 666.905,057	12	537.616,528 666.919,008	55.736	12	537.616,528 666.919,008	13	537.620,815 666.917,73	4.473
13	537.620,815 666.917,73	14	537.624,415 666.904,179	14.021	14	537.624,415 666.904,179	15	537.631,64 666.881,871	23.449	15	537.631,64 666.881,871	16	537.648,325 666.856,979	29.967
16	537.648,325 666.856,979	17	537.657,2 666.860,178	9.434	17	537.657,2 666.860,178	18	537.664,707 666.864,309	8.569	18	537.664,707 666.864,309	19	537.672,302 666.867,398	8.199

Punct început	X / Y	Punct sfârșit	X / Y	Lungime segment	Punct început	X / Y	Punct sfârșit	X / Y	Lungime segment	Punct început	X / Y	Punct sfârșit	X / Y	Lungime segment
19	537.672,302 666.867,398	20	537.678,193 666.870,789	6.797	20	537.678,193 666.870,789	21	537.688,186 666.883,304	16.015	21	537.688,186 666.883,304	22	537.699,619 666.898,103	18.701
22	537.699,619 666.898,103	23	537.713,023 666.909,367	17.508	23	537.713,023 666.909,367	24	537.709,021 666.916,739	8.388	24	537.709,021 666.916,739	25	537.669,25 666.921,058	40.005
25	537.669,25 666.921,058	26	537.658,87 666.921,635	10.396	26	537.658,87 666.921,635	27	537.619,893 666.950,636	48.583	27	537.619,893 666.950,636	28	537.597,452 666.979,879	36.861
28	537.597,452 666.979,879	29	537.574,695 667.002,214	31.886	29	537.574,695 667.002,214	30	537.568,506 667.027,394	25.929	30	537.568,506 667.027,394	31	537.565,799 667.038,406	11.34
31	537.565,799 667.038,406	32	537.563,837 667.043,766	5.708	32	537.563,837 667.043,766	33	537.446,996 666.993,468	127.207	33	537.446,996 666.993,468	34	537.391,94 666.969,767	59.941
34	537.391,94 666.969,767	35	537.316,906 666.937,466	81.691	35	537.316,906 666.937,466	36	537.352,378 666.922,228	38.606	36	537.352,378 666.922,228	37	537.361,76 666.906,992	17.893
37	537.361,76 666.906,992	38	537.356,19 666.892,634	15.401	38	537.356,19 666.892,634	39	537.355,604 666.882,379	10.272	39	537.355,604 666.882,379	40	537.362,053 666.875,053	9.76
40	537.362,053 666.875,053	41	537.382,869 666.868,022	21.971	41	537.382,869 666.868,022	42	537.388,841 666.859,424	10.469	42	537.388,841 666.859,424	43	537.393,825 666.841,844	18.273
43	537.393,825 666.841,844	44	537.415,226 666.849,169	22.62	44	537.415,226 666.849,169	1	537.430,472 666.849,169	15.246					

** Lungimile segmentelor sunt determinate în planul de proiecție Stereo 70 și sunt rotunjite la 1 milimetru.

*** Distanța dintre puncte este formată din segmente cumulate ce sunt mai mici decât valoarea 1 milimetru.

**DATE DESPRE IMOBILUL NR. 1143**

Oficiul de Cadastru și Publicitate Imobiliară SUCEAVA
Biroul de Cadastru și Publicitate Imobiliară Campulung Moldovenesc

A. Partea I. Descrierea imobilului

TEREN Extravilan

Adresa: Jud. Suceava, Loc numit Obcina

Nr. Crt	Nr cadastral Nr. topografic	Suprafața* (mp)	Observații / Referințe
A1		10.000	Sector cadastral:69 Teren neimprejmuit; U.P. II, U.A. 34

B. Partea II. Proprietari și acte

Inscrieri privitoare la dreptul de proprietate și alte drepturi reale		Referințe
1143 / 30/10/2022		
Act Administrativ nr. Titlu de proprietate nr. 91, din 08/03/1993 emis de Comisia Județeană Suceava;		
B1	Intabulare, drept de PROPRIETATE, dobandit prin Reconstituire, cota actuala 1/1 1) TARAN PETRU, LIPSĂ CNP	A1

C. Partea III. SARCINI .

Inscrieri privind dezmembramintele dreptului de proprietate, drepturi reale de garanție și sarcini	Referințe
NU SUNT	

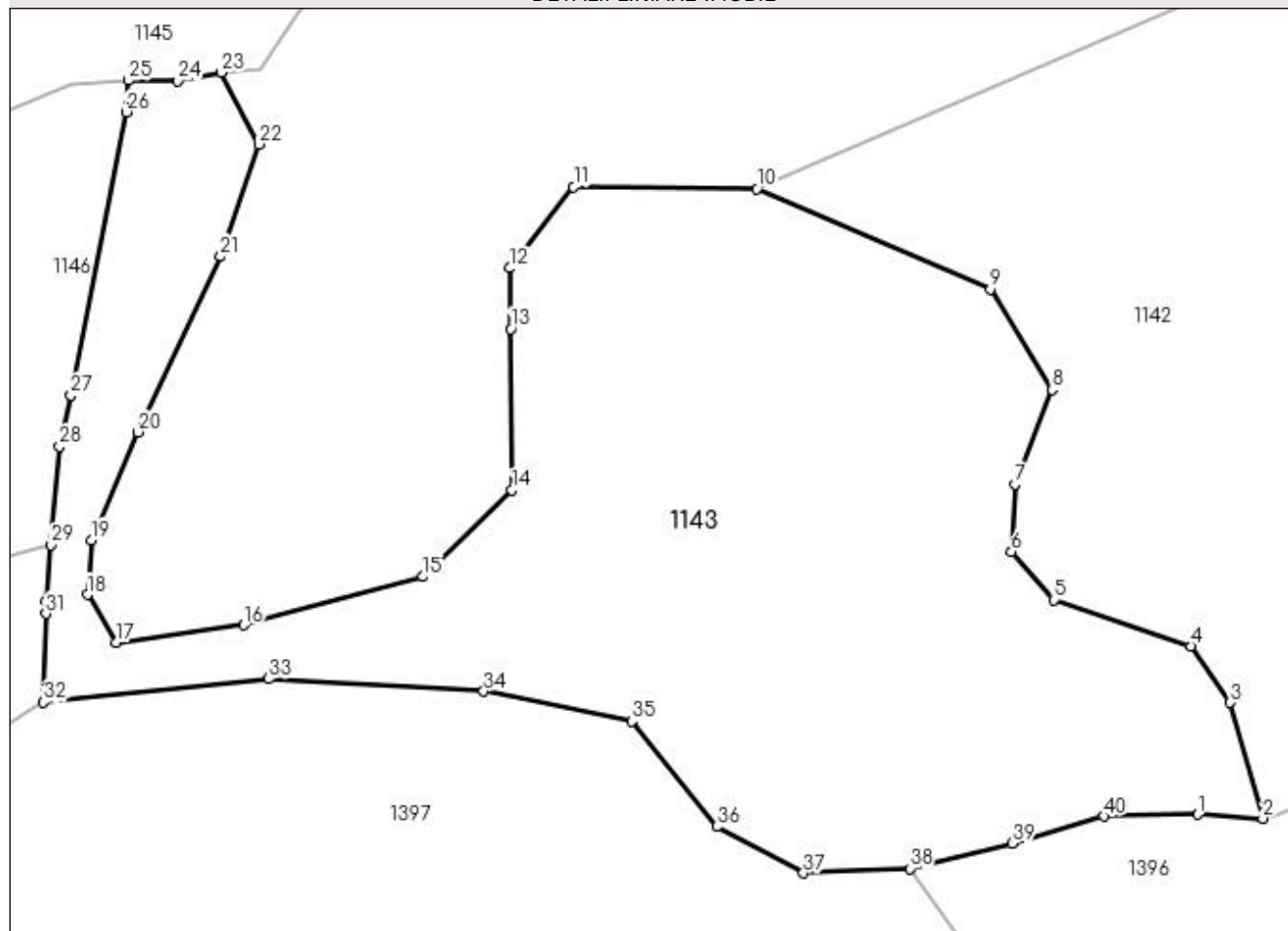
Anexa Nr. 1 La Partea I

Teren

Nr cadastral	Suprafața (mp)*	Observații / Referințe
	10.000	U.P. II, U.A. 34

* Suprafața este determinată în planul de proiecție Stereo 70.

DETALII LINIARE IMOBIL



Date referitoare la teren

Crt	Categorie folosință	Intra vilan	Suprafața (mp)	Tarla	Parcelă	Nr. topo	Observații / Referințe
1	padure	NU	10.000	-	-	-	

Lungime Segmente

1) Valorile lungimilor segmentelor sunt obținute din proiecție în plan.

Punct început	X / Y	Punct sfârșit	X / Y	Lungime segment (** (m)
1	537.383,954 666.842,437	2	537.393,825 666.841,844	9.889
3	537.388,841 666.859,424	4	537.382,869 666.868,022	10.469
5	537.362,053 666.875,053	6	537.355,604 666.882,379	9.76
7	537.356,19 666.892,634	8	537.361,76 666.906,992	15.401
9	537.352,378 666.922,228	10	537.316,906 666.937,466	38.606

Punct început	X / Y	Punct sfârșit	X / Y	Lungime segment (** (m)
2	537.393,825 666.841,844	3	537.388,841 666.859,424	18.273
4	537.382,869 666.868,022	5	537.362,053 666.875,053	21.971
6	537.355,604 666.882,379	7	537.356,19 666.892,634	10.272
8	537.361,76 666.906,992	9	537.352,378 666.922,228	17.893
10	537.316,906 666.937,466	11	537.289,055 666.937,758	27.853

Punct început	X / Y	Punct sfârșit	X / Y	Lungime segment (** (m))	Punct început	X / Y	Punct sfârșit	X / Y	Lungime segment (** (m))
11	537.289,055 666.937,758	12	537.279,38 666.925,452	15.654	12	537.279,38 666.925,452	13	537.279,461 666.916,219	9.233
13	537.279,461 666.916,219	14	537.279,674 666.891,755	24.465	14	537.279,674 666.891,755	15	537.266,187 666.878,57	18.861
15	537.266,187 666.878,57	16	537.238,924 666.871,244	28.23	16	537.238,924 666.871,244	17	537.219,575 666.868,608	19.528
17	537.219,575 666.868,608	18	537.215,14 666.875,84	8.484	18	537.215,14 666.875,84	19	537.215,763 666.884,137	8.32
19	537.215,763 666.884,137	20	537.222,8 666.900,546	17.854	20	537.222,8 666.900,546	21	537.235,406 666.927,21	29.494
21	537.235,406 666.927,21	22	537.241,231 666.944,288	18.044	22	537.241,231 666.944,288	23	537.235,508 666.955,184	12.308
23	537.235,508 666.955,184	24	537.228,885 666.953,925	6.742	24	537.228,885 666.953,925	25	537.221,421 666.953,977	7.464
25	537.221,421 666.953,977	26	537.221,044 666.949,165	4.827	26	537.221,044 666.949,165	27	537.212,628 666.906,147	43.834
27	537.212,628 666.906,147	28	537.210,92 666.898,353	7.979	28	537.210,92 666.898,353	29	537.209,634 666.883,411	14.997
29	537.209,634 666.883,411	30	537.208,895 666.874,818	8.625	30	537.208,895 666.874,818	31	537.208,844 666.872,954	1.865
31	537.208,844 666.872,954	32	537.208,476 666.859,477	13.482	32	537.208,476 666.859,477	33	537.242,706 666.863,029	34.414
33	537.242,706 666.863,029	34	537.275,395 666.861,135	32.744	34	537.275,395 666.861,135	35	537.297,882 666.856,575	22.945
35	537.297,882 666.856,575	36	537.310,836 666.840,609	20.56	36	537.310,836 666.840,609	37	537.323,956 666.833,545	14.901
37	537.323,956 666.833,545	38	537.340,182 666.834,206	16.239	38	537.340,182 666.834,206	39	537.355,74 666.838,028	16.021
39	537.355,74 666.838,028	40	537.369,636 666.842,138	14.491	40	537.369,636 666.842,138	1	537.383,954 666.842,437	14.321

** Lungimile segmentelor sunt determinate în planul de proiecție Stereo 70 și sunt rotunjite la 1 milimetru.

*** Distanța dintre puncte este formată din segmente cumulate ce sunt mai mici decât valoarea 1 milimetru.

**DATE DESPRE IMOBILUL NR. 1144**

Oficiul de Cadastru și Publicitate Imobiliară SUCEAVA
Biroul de Cadastru și Publicitate Imobiliară Câmpulung Moldovenesc

A. Partea I. Descrierea imobilului

TEREN Extravilan

Adresa: Jud. Suceava, Loc numit Obcina

Nr. Crt	Nr cadastral Nr. topografic	Suprafața* (mp)	Observații / Referințe
A1	35613	13.425	Sector cadastral:69 Teren neimprejmuț; Provenit din CF 35613, nr. top. 2344/1

B. Partea II. Proprietari și acte

Inscrieri privitoare la dreptul de proprietate și alte drepturi reale	Referințe
568 / 21/02/2007	
Hotarare Judecatoreasca nr. Sentință Civilă nr. 463, din 10/04/2006 emis de Judecătoria Câmpulung Moldovenesc;	
B1	Intabulare, drept de PROPRIETATE, dobandit prin Hotarare Judecatoreasca, cota actuala 1/1 1) ȚARAN PETRU

C. Partea III. SARCINI .

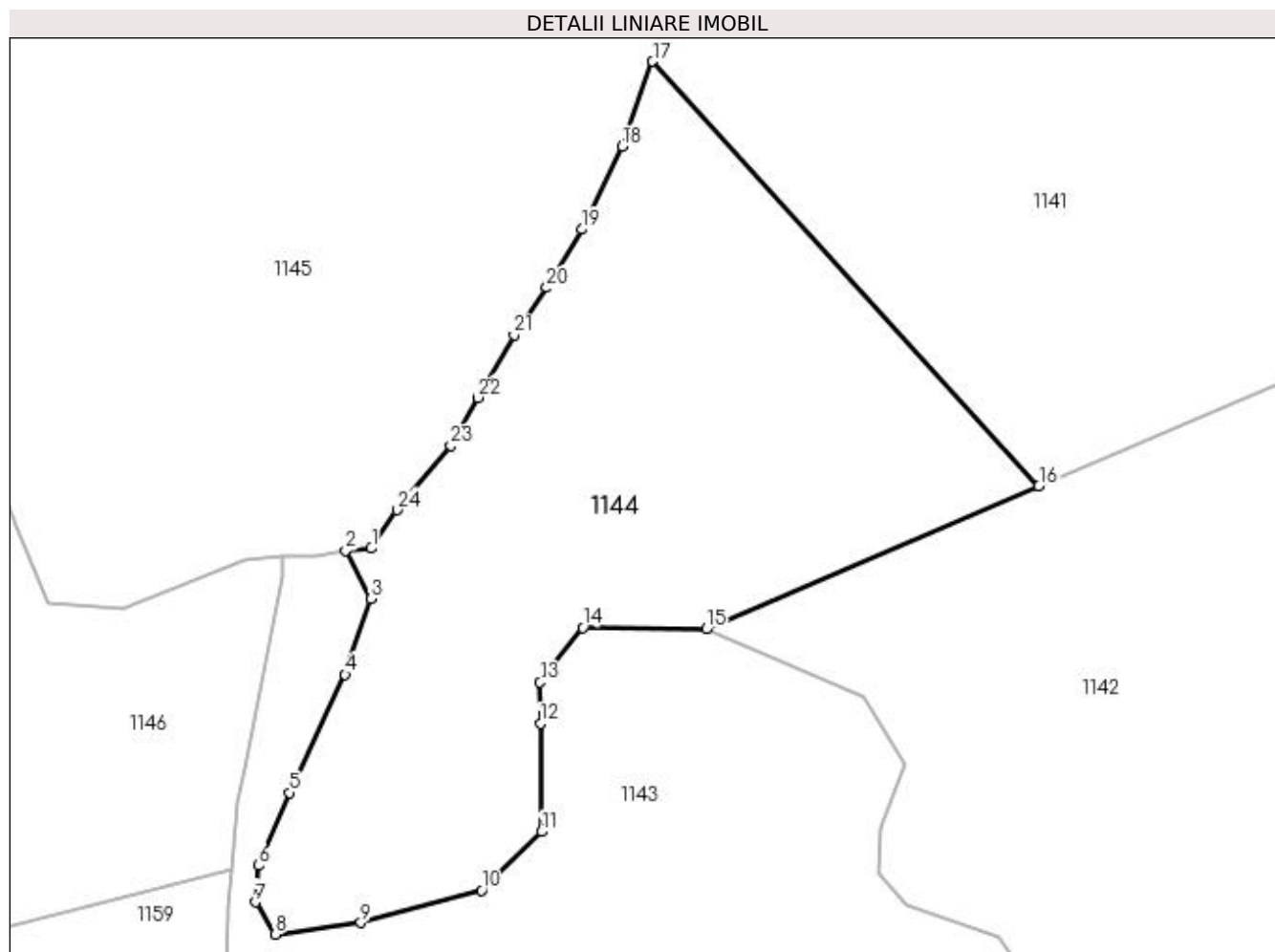
Inscrieri privind dezmembramintele dreptului de proprietate, drepturi reale de garanție și sarcini	Referințe
NU SUNT	

Anexa Nr. 1 La Partea I

Teren

Nr cadastral	Suprafața (mp)*	Observații / Referințe
35613	13.425	Provenit din CF 35613, nr. top. 2344/1

* Suprafața este determinată în planul de proiecție Stereo 70.



Date referitoare la teren

Crt	Categorie folosință	Intra vilan	Suprafața (mp)	Tarla	Parcelă	Nr. topo	Observații / Referințe
1	pașune	NU	13.425	-	-	-	

Lungime Segmente

1) Valorile lungimilor segmentelor sunt obținute din proiecție în plan.

Punct început	X / Y	Punct sfârșit	X / Y	Lungime segment (** (m)
1	537.241,317 666.955,681	2	537.235,508 666.955,184	5.83
3	537.241,231 666.944,288	4	537.235,406 666.927,21	18.044
5	537.222,8 666.900,546	6	537.215,763 666.884,137	17.854
7	537.215,14 666.875,84	8	537.219,575 666.868,608	8.484
9	537.238,924 666.871,244	10	537.266,187 666.878,57	28.23

Punct început	X / Y	Punct sfârșit	X / Y	Lungime segment (** (m)
2	537.235,508 666.955,184	3	537.241,231 666.944,288	12.308
4	537.235,406 666.927,21	5	537.222,8 666.900,546	29.494
6	537.215,763 666.884,137	7	537.215,14 666.875,84	8.32
8	537.219,575 666.868,608	9	537.238,924 666.871,244	19.528
10	537.266,187 666.878,57	11	537.279,674 666.891,755	18.861

Punct început	X / Y	Punct sfârșit	X / Y	Lungime segment (** (m)
11	537.279,674 666.891,755	12	537.279,461 666.916,219	24.465
13	537.279,38 666.925,452	14	537.289,055 666.937,758	15.654
15	537.316,906 666.937,466	16	537.391,94 666.969,767	81.691
17	537.304,797 667.065,495	18	537.297,943 667.046,341	20.343
19	537.288,79 667.027,639	20	537.280,885 667.014,462	15.366
21	537.273,527 667.003,843	22	537.265,413 666.989,663	16.337
23	537.259,23 666.978,844	24	537.247,076 666.964,354	18.912

Punct început	X / Y	Punct sfârșit	X / Y	Lungime segment (** (m)
12	537.279,461 666.916,219	13	537.279,38 666.925,452	9.233
14	537.289,055 666.937,758	15	537.316,906 666.937,466	27.853
16	537.391,94 666.969,767	17	537.304,797 667.065,495	129.452
18	537.297,943 667.046,341	19	537.288,79 667.027,639	20.822
20	537.280,885 667.014,462	21	537.273,527 667.003,843	12.919
22	537.265,413 666.989,663	23	537.259,23 666.978,844	12.461
24	537.247,076 666.964,354	1	537.241,317 666.955,681	10.411

** Lungimile segmentelor sunt determinate în planul de proiecție Stereo 70 și sunt rotunjite la 1 milimetru.

*** Distanța dintre puncte este formată din segmente cumulate ce sunt mai mici decât valoarea 1 milimetru.

**DATE DESPRE IMOBILUL NR. 1145**

Oficiul de Cadastru și Publicitate Imobiliară SUCEAVA
 Biroul de Cadastru și Publicitate Imobiliară Campulung Moldovenesc

A. Partea I. Descrierea imobilului

TEREN Extravilan

Adresa: Jud. Suceava, Loc numit Obcina

Nr. Crt	Nr cadastral Nr. topografic	Suprafața* (mp)	Observații / Referințe
A1	34085	74.395	Sector cadastral:69 Teren neimprejmuit; Provenit din CF 34085, nr. cad. 34085, CF 33549, parte din nr. top. 2342/1, 2344/2

B. Partea II. Proprietari și acte

Inscrieri privitoare la dreptul de proprietate și alte drepturi reale	Referințe
7249 / 06/05/2019	
Act Notarial nr. 772, din 26/04/2019 emis de Taran Liliana;	
B1	A1
Intabulare, drept de PROPRIETATE, ca bun propriu , cu titlu de donatie, dobandit prin Conventie, cota actuala 72686/74395 1) ROATĂ ANDREEA	
1145 / 30/10/2022	
Act Normativ nr. Lege nr. 7, din 13/03/1996 emis de Parlamentul României;	
B2	A1
Intabulare, drept de PROPRIETATE, dobandit prin Lege, cota actuala 1709/74395 1) NEIDENTIFICAT NEIDENTIFICAT	
Act Administrativ nr. Adeverință nr. 476, din 24/10/2022 emis de Primăria Comunei Pojorâta;	
B3	A1
Se notează posesia faptică în favoarea lui 1) ROATĂ ANDREEA	

C. Partea III. SARCINI .

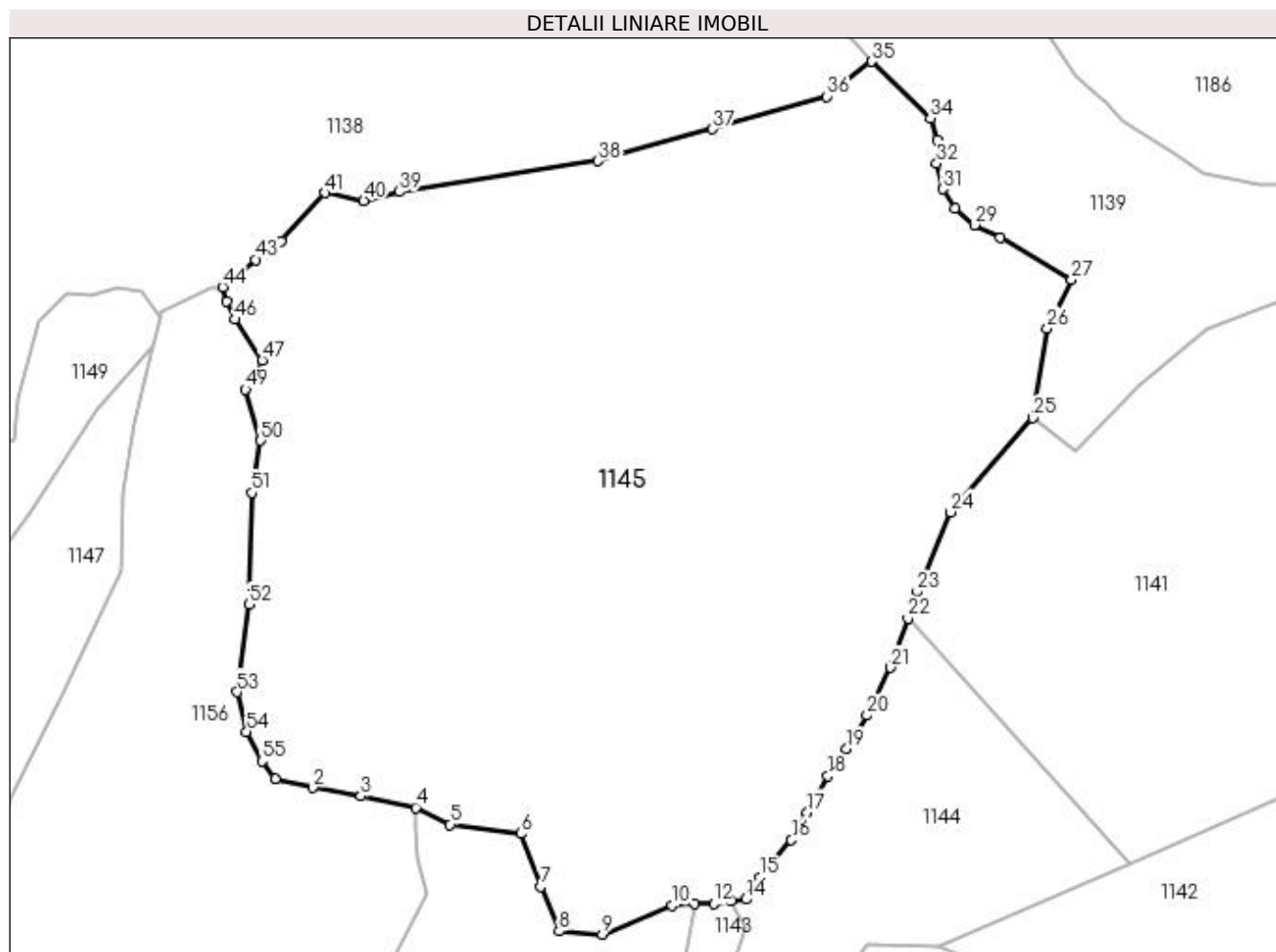
Inscrieri privind dezmembramintele dreptului de proprietate, drepturi reale de garanție și sarcini	Referințe
NU SUNT	

Anexa Nr. 1 La Partea I

Teren

Nr cadastral	Suprafața (mp)*	Observații / Referințe
34085	74.395	Provenit din CF 34085, nr. cad. 34085, CF 33549, parte din nr. top. 2342/1, 2344/2

* Suprafața este determinată în planul de proiecție Stereo 70.



Date referitoare la teren

Crt	Categorie folosință	Intra vilan	Suprafața (mp)	Tarla	Parcelă	Nr. topo	Observații / Referințe
1	pasune	NU	74.395	-	-	-	

Lungime Segmente

1) Valorile lungimilor segmentelor sunt obținute din proiecție în plan.

Punct început	X / Y	Punct sfârșit	X / Y	Lungime segment	Punct început	X / Y	Punct sfârșit	X / Y	Lungime segment	Punct început	X / Y	Punct sfârșit	X / Y	Lungime segment
1	537.057,083 667.002,668	2	537.071,879 666.999,323	15.169	2	537.071,879 666.999,323	3	537.090,787 666.996,022	19.194	3	537.090,787 666.996,022	4	537.112,229 666.991,566	21.9
4	537.112,229 666.991,566	5	537.125,658 666.984,963	14.965	5	537.125,658 666.984,963	6	537.153,422 666.981,315	28.003	6	537.153,422 666.981,315	7	537.161,189 666.960,628	22.097
7	537.161,189 666.960,628	8	537.168,261 666.943,27	18.743	8	537.168,261 666.943,27	9	537.185,134 666.941,964	16.923	9	537.185,134 666.941,964	10	537.212,58 666.953,22	29.664
10	537.212,58 666.953,22	11	537.221,421 666.953,977	8.873	11	537.221,421 666.953,977	12	537.228,885 666.953,925	7.464	12	537.228,885 666.953,925	13	537.235,508 666.955,184	6.742
13	537.235,508 666.955,184	14	537.241,317 666.955,681	5.83	14	537.241,317 666.955,681	15	537.247,076 666.964,354	10.411	15	537.247,076 666.964,354	16	537.259,23 666.978,844	18.912
16	537.259,23 666.978,844	17	537.265,413 666.989,663	12.461	17	537.265,413 666.989,663	18	537.273,527 667.003,843	16.337	18	537.273,527 667.003,843	19	537.280,885 667.014,462	12.919

Punct început	X / Y	Punct sfârșit	X / Y	Lungime segment	Punct început	X / Y	Punct sfârșit	X / Y	Lungime segment	Punct început	X / Y	Punct sfârșit	X / Y	Lungime segment
19	537.280,885 667.014,462	20	537.288,79 667.027,639	15.366	20	537.288,79 667.027,639	21	537.297,943 667.046,341	20.822	21	537.297,943 667.046,341	22	537.304,797 667.065,495	20.343
22	537.304,797 667.065,495	23	537.308,555 667.075,998	11.155	23	537.308,555 667.075,998	24	537.321,314 667.107,115	33.631	24	537.321,314 667.107,115	25	537.353,644 667.144,016	49.06
25	537.353,644 667.144,016	26	537.359,31 667.179,11	35.548	26	537.359,31 667.179,11	27	537.368,855 667.198,167	21.314	27	537.368,855 667.198,167	28	537.340,902 667.214,388	32.319
28	537.340,902 667.214,388	29	537.330,909 667.219,471	11.211	29	537.330,909 667.219,471	30	537.323,258 667.225,942	10.021	30	537.323,258 667.225,942	31	537.318,389 667.233,5	8.991
31	537.318,389 667.233,5	32	537.316,051 667.243,507	10.276	32	537.316,051 667.243,507	33	537.316,238 667.252,632	9.127	33	537.316,238 667.252,632	34	537.313,612 667.261,233	8.993
34	537.313,612 667.261,233	35	537.290,599 667.283,408	31.958	35	537.290,599 667.283,408	36	537.273,082 667.269,703	22.241	36	537.273,082 667.269,703	37	537.228,323 667.256,936	46.544
37	537.228,323 667.256,936	38	537.183,477 667.244,469	46.547	38	537.183,477 667.244,469	39	537.105,851 667.232,444	78.552	39	537.105,851 667.232,444	40	537.091,811 667.229,008	14.454
40	537.091,811 667.229,008	41	537.076,564 667.232,017	15.541	41	537.076,564 667.232,017	42	537.059,525 667.213,093	25.465	42	537.059,525 667.213,093	43	537.049,541 667.205,905	12.302
43	537.049,541 667.205,905	44	537.036,637 667.195,156	16.794	44	537.036,637 667.195,156	45	537.038,291 667.189,694	5.707	45	537.038,291 667.189,694	46	537.041,365 667.182,515	7.809
46	537.041,365 667.182,515	47	537.052,133 667.166,512	19.288	47	537.052,133 667.166,512	48	537.049,577 667.158,92	8.011	48	537.049,577 667.158,92	49	537.045,548 667.155,167	5.506
49	537.045,548 667.155,167	50	537.051,437 667.135,079	20.933	50	537.051,437 667.135,079	51	537.048,056 667.114,706	20.652	51	537.048,056 667.114,706	52	537.046,888 667.071,041	43.681
52	537.046,888 667.071,041	53	537.042,353 667.036,788	34.552	53	537.042,353 667.036,788	54	537.045,976 667.021,293	15.913	54	537.045,976 667.021,293	55	537.052,1 667.009,767	13.052
55	537.052,1 667.009,767	1	537.057,083 667.002,668	8.673										

** Lungimile segmentelor sunt determinate în planul de proiecție Stereo 70 și sunt rotunjite la 1 milimetru.

*** Distanța dintre puncte este formată din segmente cumulate ce sunt mai mici decât valoarea 1 milimetru.

**DATE DESPRE IMOBILUL NR. 1146**

Oficiul de Cadastru și Publicitate Imobiliară SUCEAVA
Biroul de Cadastru și Publicitate Imobiliară Campulung Moldovenesc

A. Partea I. Descrierea imobilului

TEREN Extravilan

Adresa: Jud. Suceava, Loc numit Obcina

Nr. Crt	Nr cadastral Nr. topografic	Suprafața* (mp)	Observații / Referințe
A1		10.000	Sector cadastral:69 Teren neimprejmuit; U.P. II, U.A. 34

B. Partea II. Proprietari și acte

Inscrieri privitoare la dreptul de proprietate și alte drepturi reale		Referințe
1146 / 30/10/2022		
Act Administrativ nr. Titlu de proprietate nr. 278, din 25/06/1993 emis de Comisia Județeană Suceava;		
B1	Intabulare, drept de PROPRIETATE, dobandit prin Reconstituire, cota actuala 1/1 1) BARGOAN AURELIA, LIPSĂ CNP	A1

C. Partea III. SARCINI .

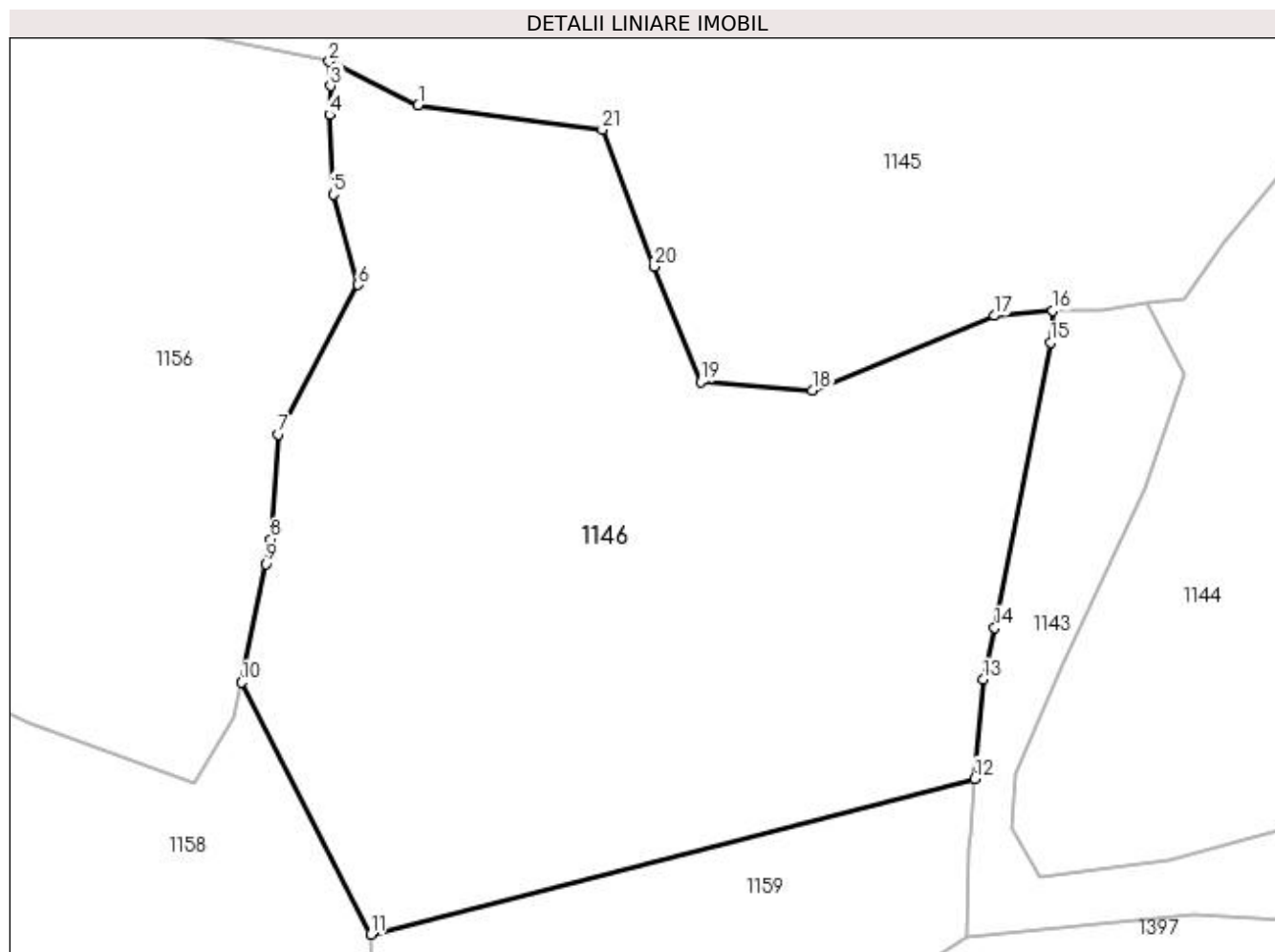
Inscrieri privind dezmembramintele dreptului de proprietate, drepturi reale de garanție și sarcini	Referințe
NU SUNT	

Anexa Nr. 1 La Partea I

Teren

Nr cadastral	Suprafața (mp)*	Observații / Referințe
	10.000	U.P. II, U.A. 34

* Suprafața este determinată în planul de proiecție Stereo 70.



Date referitoare la teren

Crt	Categorie folosință	Intra vilan	Suprafața (mp)	Tarla	Parcelă	Nr. topo	Observații / Referințe
1	padure	NU	10.000	-	-	-	

Lungime Segmente

1) Valorile lungimilor segmentelor sunt obținute din proiecție în plan.

Punct început	X / Y	Punct sfârșit	X / Y	Lungime segment (** (m)
1	537.125,658 666.984,963	2	537.112,229 666.991,566	14.965
3	537.112,426 666.987,883	4	537.112,237 666.983,552	4.335
5	537.112,824 666.971,538	6	537.116,6 666.957,889	14.162
7	537.104,58 666.935,327	8	537.103,407 666.919,504	15.866
9	537.102,648 666.915,828	10	537.098,952 666.897,941	18.265

Punct început	X / Y	Punct sfârșit	X / Y	Lungime segment (** (m)
2	537.112,229 666.991,566	3	537.112,426 666.987,883	3.688
4	537.112,237 666.983,552	5	537.112,824 666.971,538	12.028
6	537.116,6 666.957,889	7	537.104,58 666.935,327	25.564
8	537.103,407 666.919,504	9	537.102,648 666.915,828	3.754
10	537.098,952 666.897,941	11	537.118,46 666.859,937	42.718

Punct început	X / Y	Punct sfârșit	X / Y	Lungime segment (** (m)
11	537.118,46 666.859,937	12	537.209,634 666.883,411	94.147
13	537.210,92 666.898,353	14	537.212,628 666.906,147	7.979
15	537.221,044 666.949,165	16	537.221,421 666.953,977	4.827
17	537.212,58 666.953,22	18	537.185,134 666.941,964	29.664
19	537.168,261 666.943,27	20	537.161,189 666.960,628	18.743
21	537.153,422 666.981,315	1	537.125,658 666.984,963	28.003

Punct început	X / Y	Punct sfârșit	X / Y	Lungime segment (** (m)
12	537.209,634 666.883,411	13	537.210,92 666.898,353	14.997
14	537.212,628 666.906,147	15	537.221,044 666.949,165	43.834
16	537.221,421 666.953,977	17	537.212,58 666.953,22	8.873
18	537.185,134 666.941,964	19	537.168,261 666.943,27	16.923
20	537.161,189 666.960,628	21	537.153,422 666.981,315	22.097

** Lungimile segmentelor sunt determinate în planul de proiecție Stereo 70 și sunt rotunjite la 1 milimetru.

*** Distanța dintre puncte este formată din segmente cumulate ce sunt mai mici decât valoarea 1 milimetru.

**DATE DESPRE IMOBILUL NR. 1147**

Oficiul de Cadastru și Publicitate Imobiliară SUCEAVA
Biroul de Cadastru și Publicitate Imobiliară Campulung Moldovenesc

A. Partea I. Descrierea imobilului

TEREN Extravilan

Adresa: Jud. Suceava, Loc numit Obcina

Nr. Crt	Nr cadastral Nr. topografic	Suprafața* (mp)	Observații / Referințe
A1		13.000	Sector cadastral:69 Teren neimprejmuit; U.P. II, U.A. 33

B. Partea II. Proprietari și acte

Inscrieri privitoare la dreptul de proprietate și alte drepturi reale	Referințe
1147 / 30/10/2022	
Act Administrativ nr. Titlu de proprietate nr. 753, din 08/12/2005 emis de Comisia Județeană Suceava;	
B1	A1
Intabulare, drept de PROPRIETATE, dobandit prin Reconstituire, cota actuala 1/1	
1) BÎRGĂOAN D. AURELIA, LIPSĂ CNP 2) COCA D. ELISAVETA, LIPSĂ CNP 3) FLOCEA D. ELENA, LIPSĂ CNP 4) GRIGOREAN D. ZAHARIE, LIPSĂ CNP 5) GRIGOREAN D. GEORGE, LIPSĂ CNP 6) GRIGOREAN ST. VERONICA, LIPSĂ CNP	

C. Partea III. SARCINI .

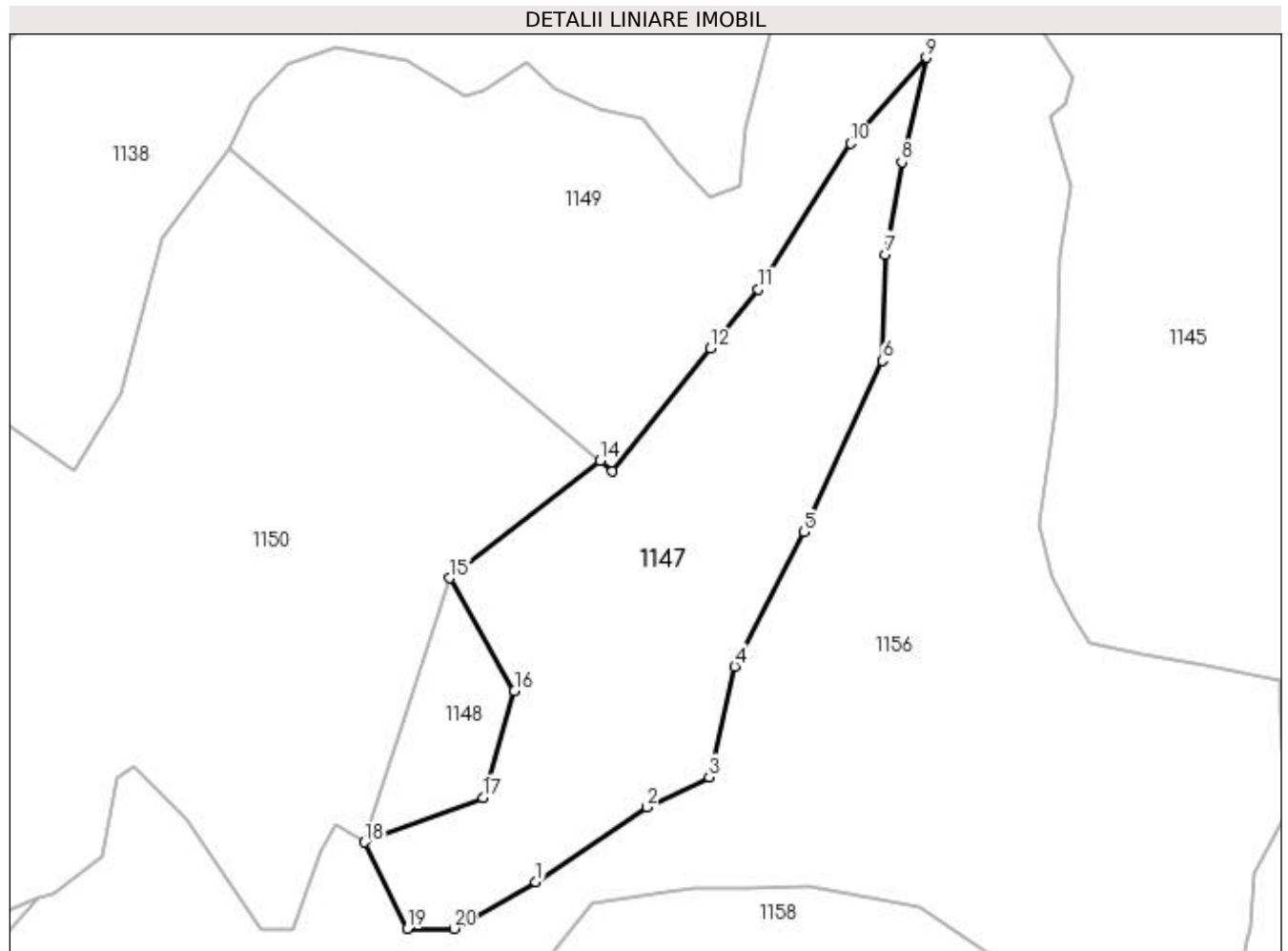
Inscrieri privind dezmembramintele dreptului de proprietate, drepturi reale de garanție și sarcini	Referințe
NU SUNT	

Anexa Nr. 1 La Partea I

Teren

Nr cadastral	Suprafața (mp)*	Observații / Referințe
	13.000	U.P. II, U.A. 33

* Suprafața este determinată în planul de proiecție Stereo 70.



Date referitoare la teren

Crt	Categorie folosință	Intra vilan	Suprafața (mp)	Tarla	Parcelă	Nr. topo	Observații / Referințe
1	padure	NU	13.000	-	-	-	

Lungime Segmente

1) Valorile lungimilor segmentelor sunt obținute din proiecție în plan.

Punct început	X / Y	Punct sfârșit	X / Y	Lungime segment (** (m)
1	536.895,833 666.933,045	2	536.928,158 666.954,725	38.922
2	536.928,158 666.954,725	3	536.946,208 666.963,526	20.081
3	536.946,208 666.963,526	4	536.953,677 666.995,535	32.869
4	536.953,677 666.995,535	5	536.973,667 667.034,644	43.922
5	536.973,667 667.034,644	6	536.996,634 667.084,381	54.784

Punct început	X / Y	Punct sfârșit	X / Y	Lungime segment (** (m)
6	536.996,634 667.084,381	7	536.997,543 667.115,248	30.88
7	536.997,543 667.115,248	8	537.002,222 667.142,029	27.187
8	537.002,222 667.142,029	9	537.009,353 667.172,391	31.188
9	537.009,353 667.172,391	10	536.987,41 667.147,468	33.206
10	536.987,41 667.147,468	11	536.960,478 667.105,098	50.205
11	536.960,478 667.105,098	12	536.946,661 667.087,877	22.079
12	536.946,661 667.087,877	13	536.918,087 667.052,261	45.662
13	536.918,087 667.052,261	14	536.914,533 667.055,256	4.648
14	536.914,533 667.055,256	15	536.870,802 667.021,253	55.395
15	536.870,802 667.021,253	16	536.889,615 666.988,414	37.846
16	536.889,615 666.988,414	17	536.880,526 666.957,528	32.196
17	536.880,526 666.957,528	18	536.846,071 666.944,523	36.828
18	536.846,071 666.944,523	19	536.858,405 666.919,442	27.95
19	536.858,405 666.919,442	20	536.872,015 666.919,442	13.61
20	536.872,015 666.919,442	1	536.895,833 666.933,045	27.429

** Lungimile segmentelor sunt determinate în planul de proiecție Stereo 70 și sunt rotunjite la 1 milimetru.

*** Distanța dintre puncte este formată din segmente cumulate ce sunt mai mici decât valoarea 1 milimetru.

**DATE DESPRE IMOBILUL NR. 1148**

Oficiul de Cadastru și Publicitate Imobiliară SUCEAVA
Biroul de Cadastru și Publicitate Imobiliară Campulung Moldovenesc

A. Partea I. Descrierea imobilului

TEREN Extravilan

Adresa: Jud. Suceava, Loc numit Obcina

Nr. Crt	Nr cadastral Nr. topografic	Suprafața* (mp)	Observații / Referințe
A1		1.600	Sector cadastral:69 Teren neimprejmuit; U.P. II, U.A. 34

B. Partea II. Proprietari și acte

Inscrieri privitoare la dreptul de proprietate și alte drepturi reale		Referințe
1148 / 30/10/2022		
Act Administrativ nr. Titlu de proprietate nr. 71, din 08/03/1993 emis de Comisia Județeană Suceava;		
B1	Intabulare, drept de PROPRIETATE, dobandit prin Reconstituire, cota actuala 1/1 1) GRIGOREAN ZAHARIE, LIPSĂ CNP	A1

C. Partea III. SARCINI .

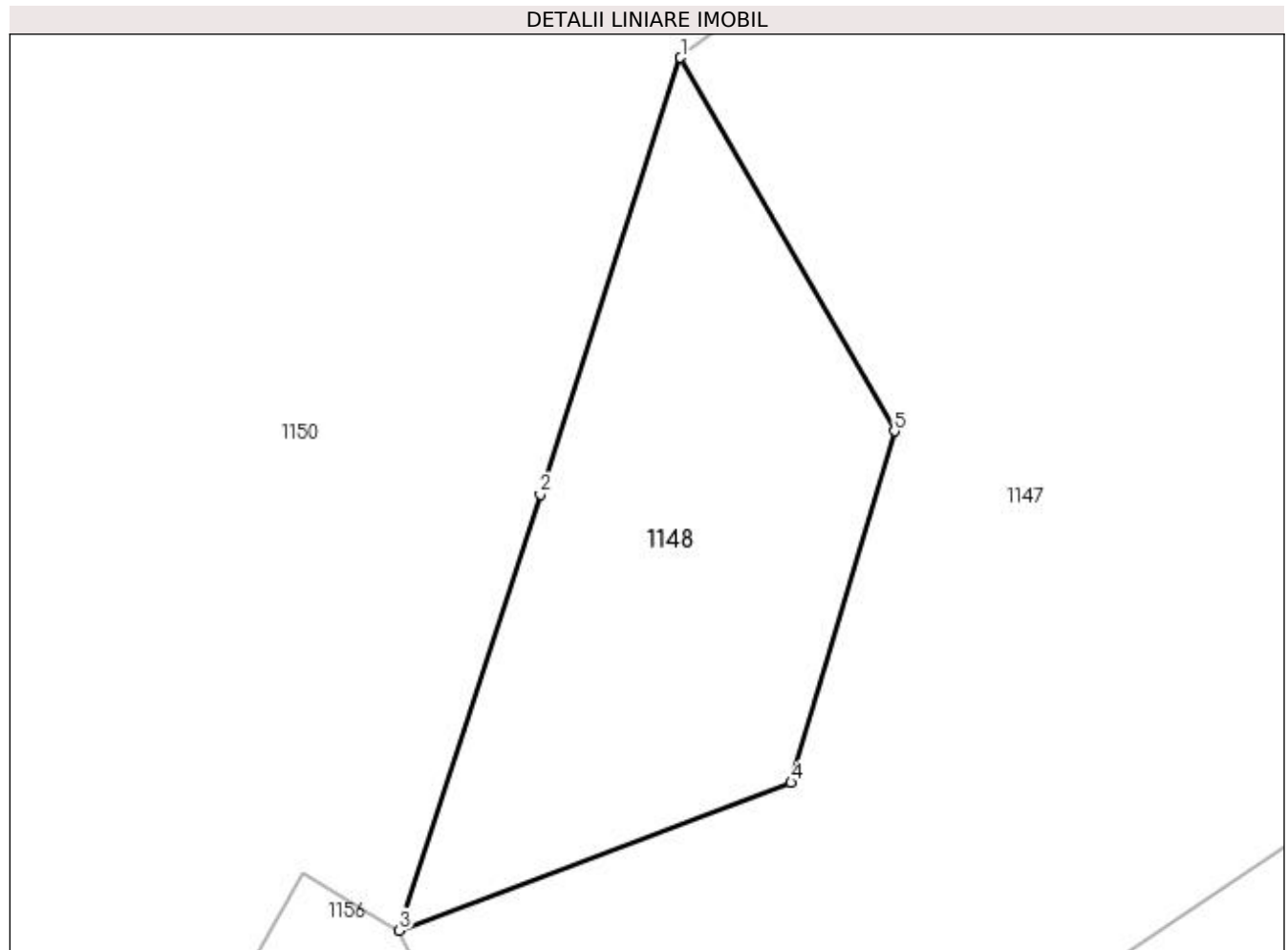
Inscrieri privind dezmembramintele dreptului de proprietate, drepturi reale de garanție și sarcini	Referințe
NU SUNT	

Anexa Nr. 1 La Partea I

Teren

Nr cadastral	Suprafața (mp)*	Observații / Referințe
	1.600	U.P. II, U.A. 34

* Suprafața este determinată în planul de proiecție Stereo 70.



Date referitoare la teren

Crt	Categorie folosință	Intra vilan	Suprafața (mp)	Tarla	Parcelă	Nr. topo	Observații / Referințe
1	padure	NU	1.600	-	-	-	

Lungime Segmente

1) Valorile lungimilor segmentelor sunt obținute din proiecție în plan.

Punct început	X / Y	Punct sfârșit	X / Y	Lungime segment (** (m)
1	536.870,802 667.021,253	2	536.858,446 666.982,848	40.344
2	536.858,446 666.982,848	3	536.846,071 666.944,523	40.273
3	536.846,071 666.944,523	4	536.880,526 666.957,528	36.828
4	536.880,526 666.957,528	5	536.889,615 666.988,414	32.196
5	536.889,615 666.988,414	1	536.870,802 667.021,253	37.846

**** Lungimile segmentelor sunt determinate în planul de proiecție Stereo 70 și sunt rotunjite la 1 milimetru.**

***** Distanța dintre puncte este formată din segmente cumulate ce sunt mai mici decât valoarea 1 milimetru.**

**DATE DESPRE IMOBILUL NR. 1149**

Oficiul de Cadastru și Publicitate Imobiliară SUCEAVA
 Biroul de Cadastru și Publicitate Imobiliară Campulung Moldovenesc

A. Partea I. Descrierea imobilului

TEREN Extravilan

Adresa: Jud. Suceava, Loc numit Obcina

Nr. Crt	Nr cadastral Nr. topografic	Suprafața* (mp)	Observații / Referințe
A1		12.708	Sector cadastral:69 Teren neimprejmuit; U.P. II, U.A. 33

B. Partea II. Proprietari și acte

Inscrieri privitoare la dreptul de proprietate și alte drepturi reale		Referințe
1149 / 30/10/2022		
Act Normativ nr. Hotărâre nr. 1.705, din 29/11/2006 emis de Guvernul României;		
B1	Intabulare, drept de PROPRIETATE, dobandit prin Lege, cota actuala 1/1 1) STATUL ROMÂN PRIN MINISTERUL MEDIULUI, APELOR ȘI PĂDURILOR - DOMENIUL PUBLIC, CIF: 16335444	A1
Act Normativ nr. Hotărâre nr. 1.705, din 29/11/2006 emis de Guvernul României (Act Normativ: Anexa nr. 3 - Inventarul centralizat al bunurilor din domeniul public al Statului, poziția nr.1363; Act Normativ: Ordin Ministru nr. 496 din 09.03.2016 și Aviz CTAS nr. 140 din 04.06.2015 emise de Ministerul Apelor și Pădurilor; Act Administrativ; Declarație nr. 19147 din 12.12.2022 emis de Direcția Silvică Suceava.);		
B2	Intabulare, drept de ADMINISTRARE, dobandit prin Lege, cota actuala 1/1 1) REGIA NAȚIONALĂ A PĂDURILOR ROMSILVA RA, CIF:1590120, PRIN DIRECȚIA SILVICĂ SUCEAVA, CUI 714140, JUD. SUCEAVA, MUN. SUCEAVA, BLD. 1 MAI, NR.6	A1

C. Partea III. SARCINI .

Inscrieri privind dezmembramintele dreptului de proprietate, drepturi reale de garanție și sarcini	Referințe
NU SUNT	


Anexa Nr. 1 La Partea I

Teren

Nr cadastral	Suprafața (mp)*	Observații / Referințe
	12.708	U.P. II, U.A. 33

* Suprafața este determinată în planul de proiecție Stereo 70.

DETALII LINIARE IMOBIL



Date referitoare la teren

Crt	Categorie folosință	Intra vilan	Suprafața (mp)	Tarla	Parcelă	Nr. topo	Observații / Referințe
1	padure	NU	12.708	-	-	-	

Lungime Segmente

1) Valorile lungimilor segmentelor sunt obținute din proiecție în plan.

Punct început	X / Y	Punct sfârșit	X / Y	Lungime segment (** (m)
1	536.946,661 667.087,877	2	536.960,478 667.105,098	22.079
3	536.987,41 667.147,468	4	537.009,353 667.172,391	33.206
5	537.012,107 667.183,402	6	537.005,08 667.193,617	12.399
7	536.995,179 667.195,213	8	536.984,958 667.192,02	10.708
9	536.975,697 667.192,978	10	536.964,518 667.181,487	16.032

Punct început	X / Y	Punct sfârșit	X / Y	Lungime segment (** (m)
2	536.960,478 667.105,098	3	536.987,41 667.147,468	50.205
4	537.009,353 667.172,391	5	537.012,107 667.183,402	11.35
6	537.005,08 667.193,617	7	536.995,179 667.195,213	10.029
8	536.984,958 667.192,02	9	536.975,697 667.192,978	9.31
10	536.964,518 667.181,487	11	536.956,852 667.151,799	30.662

Punct început	X / Y	Punct sfârșit	X / Y	Lungime segment (** (m))
11	536.956,852 667.151,799	12	536.955,255 667.135,199	16.677
13	536.946,313 667.132,008	14	536.937,05 667.141,584	13.323
15	536.926,831 667.154,672	16	536.914,375 667.157,545	12.783
17	536.901,28 667.163,61	18	536.893,295 667.170,952	10.847
19	536.880,52 667.162,971	20	536.875,09 667.161,376	5.659
21	536.858,163 667.171,272	22	536.837,722 667.175,421	20.858
23	536.823,35 667.170,633	24	536.813,449 667.159,46	14.929
25	536.806,872 667.145,972	26	536.914,533 667.055,256	140.785
27	536.918,087 667.052,261	1	536.946,661 667.087,877	45.662

Punct început	X / Y	Punct sfârșit	X / Y	Lungime segment (** (m))
12	536.955,255 667.135,199	13	536.946,313 667.132,008	9.494
14	536.937,05 667.141,584	15	536.926,831 667.154,672	16.605
16	536.914,375 667.157,545	17	536.901,28 667.163,61	14.431
18	536.893,295 667.170,952	19	536.880,52 667.162,971	15.063
20	536.875,09 667.161,376	21	536.858,163 667.171,272	19.608
22	536.837,722 667.175,421	23	536.823,35 667.170,633	15.149
24	536.813,449 667.159,46	25	536.806,872 667.145,972	15.006
26	536.914,533 667.055,256	27	536.918,087 667.052,261	4.648

** Lungimile segmentelor sunt determinate în planul de proiecție Stereo 70 și sunt rotunjite la 1 milimetru.

*** Distanța dintre puncte este formată din segmente cumulate ce sunt mai mici decât valoarea 1 milimetru.

**DATE DESPRE IMOBILUL NR. 1150**

Oficiul de Cadastru și Publicitate Imobiliară SUCEAVA
Biroul de Cadastru și Publicitate Imobiliară Campulung Moldovenesc

A. Partea I. Descrierea imobilului

TEREN Extravilan

Adresa: Jud. Suceava, Loc numit Obcina

Nr. Crt	Nr cadastral Nr. topografic	Suprafața* (mp)	Observații / Referințe
A1		30.500	Sector cadastral:69 Teren neimprejmuit; U.P. II, LEG 18

B. Partea II. Proprietari și acte

Inscrieri privitoare la dreptul de proprietate și alte drepturi reale		Referințe
1150 / 30/10/2022		
Act Normativ nr. Lege nr. 7, din 13/03/1996 emis de Parlamentul României;		
B1	Inscrierea provizorie, drept de PROPRIETATE, dobandit prin Lege, cota actuala 1/1 1) COMUNA POJORÂTA, CIF:4441425	A1

C. Partea III. SARCINI .

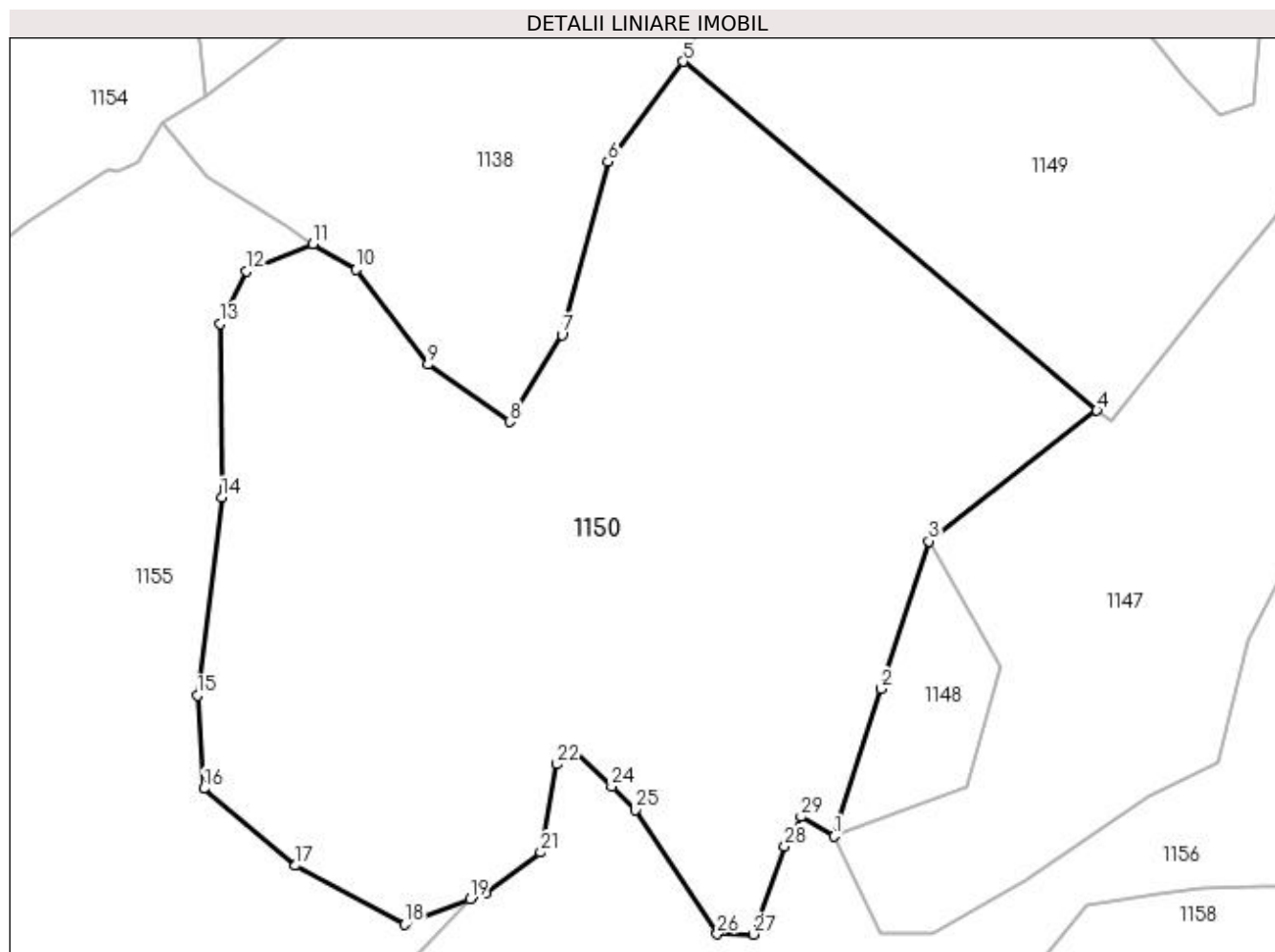
Inscrieri privind dezmembramintele dreptului de proprietate, drepturi reale de garanție și sarcini	Referințe
NU SUNT	

Anexa Nr. 1 La Partea I

Teren

Nr cadastral	Suprafața (mp)*	Observații / Referințe
	30.500	U.P. II, LEG 18

* Suprafața este determinată în planul de proiecție Stereo 70.



Date referitoare la teren

Crt	Categorie folosință	Intravilan	Suprafața (mp)	Tarla	Parcelă	Nr. topo	Observații / Referințe
1	padure	NU	30.500	-	-	-	

Lungime Segmente

1) Valorile lungimilor segmentelor sunt obținute din proiecție în plan.

Punct început	X / Y	Punct sfârșit	X / Y	Lungime segment (** (m)
1	536.846,071 666.944,523	2	536.858,446 666.982,848	40.273
3	536.870,802 667.021,253	4	536.914,533 667.055,256	55.395
5	536.806,872 667.145,972	6	536.787,302 667.119,918	32.585
7	536.775,393 667.074,857	8	536.761,783 667.052,326	26.323
9	536.740,517 667.067,205	10	536.721,803 667.091,861	30.954

Punct început	X / Y	Punct sfârșit	X / Y	Lungime segment (** (m)
2	536.858,446 666.982,848	3	536.870,802 667.021,253	40.344
4	536.914,533 667.055,256	5	536.806,872 667.145,972	140.785
6	536.787,302 667.119,918	7	536.775,393 667.074,857	46.608
8	536.761,783 667.052,326	9	536.740,517 667.067,205	25.954
10	536.721,803 667.091,861	11	536.710,591 667.098,545	13.053

Punct început	X / Y	Punct sfârșit	X / Y	Lungime segment (** (m)
11	536.710,591 667.098,545	12	536.693,307 667.091,436	18.689
13	536.686,501 667.077,833	14	536.686,895 667.032,576	45.259
15	536.680,515 666.981,138	16	536.682,217 666.956,907	24.291
17	536.706,035 666.936,927	18	536.734,531 666.921,624	32.345
19	536.751,508 666.928,203	20	536.755,373 666.929,701	4.145
21	536.769,833 666.940,328	22	536.774,087 666.963,284	23.347
23	536.779,19 666.966,259	24	536.788,26 666.957,446	12.646
25	536.794,502 666.951,381	26	536.815,768 666.919,073	38.679
27	536.825,229 666.919,017	28	536.833,311 666.941,972	24.336
29	536.837,565 666.949,624	1	536.846,071 666.944,523	9.918

Punct început	X / Y	Punct sfârșit	X / Y	Lungime segment (** (m)
12	536.693,307 667.091,436	13	536.686,501 667.077,833	15.211
14	536.686,895 667.032,576	15	536.680,515 666.981,138	51.832
16	536.682,217 666.956,907	17	536.706,035 666.936,927	31.089
18	536.734,531 666.921,624	19	536.751,508 666.928,203	18.207
20	536.755,373 666.929,701	21	536.769,833 666.940,328	17.945
22	536.774,087 666.963,284	23	536.779,19 666.966,259	5.907
24	536.788,26 666.957,446	25	536.794,502 666.951,381	8.703
26	536.815,768 666.919,073	27	536.825,229 666.919,017	9.461
28	536.833,311 666.941,972	29	536.837,565 666.949,624	8.755

** Lungimile segmentelor sunt determinate în planul de proiecție Stereo 70 și sunt rotunjite la 1 milimetru.

*** Distanța dintre puncte este formată din segmente cumulate ce sunt mai mici decât valoarea 1 milimetru.

**DATE DESPRE IMOBILUL NR. 1151**

Oficiul de Cadastru și Publicitate Imobiliară SUCEAVA
Biroul de Cadastru și Publicitate Imobiliară Campulung Moldovenesc

A. Partea I. Descrierea imobilului

TEREN Extravilan

Adresa: Jud. Suceava, Loc numit Obcina

Nr. Crt	Nr cadastral Nr. topografic	Suprafața* (mp)	Observații / Referințe
A1		1.640	Sector cadastral:69 Teren neimprejmuit;

B. Partea II. Proprietari și acte

Inscrieri privitoare la dreptul de proprietate și alte drepturi reale	Referințe
1151 / 30/10/2022	
Act Normativ nr. Lege nr. 7, din 13/03/1996 emis de Parlamentul României;	
B1	A1
Inscrierea provizorie, drept de PROPRIETATE, dobandit prin Lege, cota actuala 1/1 1) COMUNA POJORĂTA, CIF:4441425	

C. Partea III. SARCINI .

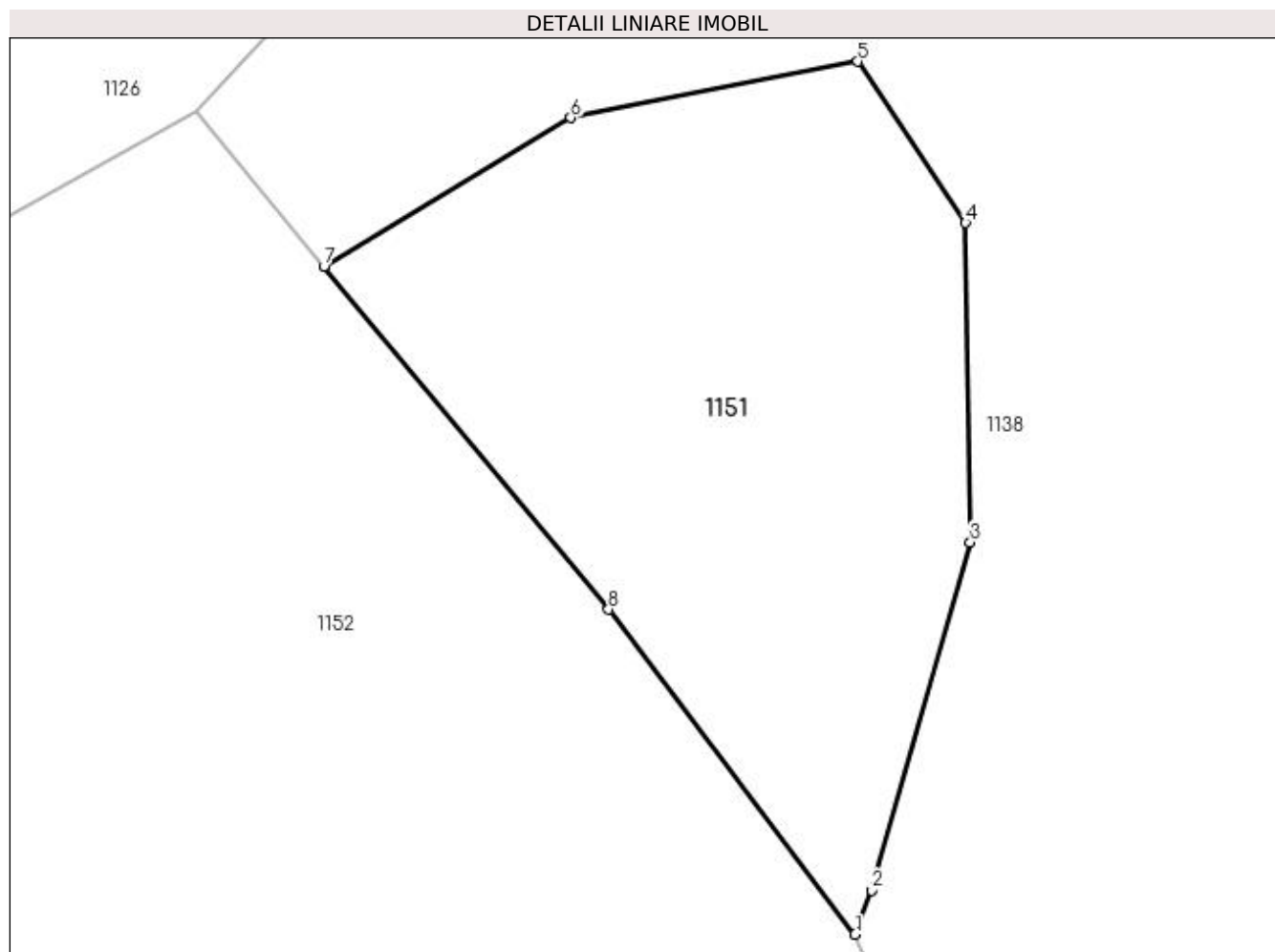
Inscrieri privind dezmembramintele dreptului de proprietate, drepturi reale de garanție și sarcini	Referințe
NU SUNT	

Anexa Nr. 1 La Partea I

Teren

Nr cadastral	Suprafața (mp)*	Observații / Referințe
	1.640	

* Suprafața este determinată în planul de proiecție Stereo 70.



Date referitoare la teren

Crt	Categorie folosință	Intravilan	Suprafața (mp)	Tarla	Parcelă	Nr. topo	Observații / Referințe
1	pasune	NU	1.640	-	-	-	

Lungime Segmente

1) Valorile lungimilor segmentelor sunt obținute din proiecție în plan.

Punct început	X / Y	Punct sfârșit	X / Y	Lungime segment (** (m)
1	536.758,016 667.207,919	2	536.759,221 667.211,129	3.429
2	536.759,221 667.211,129	3	536.766,396 667.236,406	26.276
3	536.766,396 667.236,406	4	536.766,055 667.259,631	23.228
4	536.766,055 667.259,631	5	536.758,195 667.271,353	14.113
5	536.758,195 667.271,353	6	536.737,348 667.267,254	21.246

Punct început	X / Y	Punct sfârșit	X / Y	Lungime segment (** (m)
6	536.737,348 667.267,254	7	536.719,4 667.256,465	20.941
7	536.719,4 667.256,465	8	536.740,086 667.231,526	32.402
8	536.740,086 667.231,526	1	536.758,016 667.207,919	29.644

** Lungimile segmentelor sunt determinate în planul de proiecție Stereo 70 și sunt rotunjite la 1 milimetru.

*** Distanța dintre puncte este formată din segmente cumulate ce sunt mai mici decât valoarea 1 milimetru.

**DATE DESPRE IMOBILUL NR. 1152**

Oficiul de Cadastru și Publicitate Imobiliară SUCEAVA
Biroul de Cadastru și Publicitate Imobiliară Campulung Moldovenesc

A. Partea I. Descrierea imobilului

TEREN Extravilan

Adresa: Jud. Suceava, Loc numit Obcina

Nr. Crt	Nr cadastral Nr. topografic	Suprafața* (mp)	Observații / Referințe
A1		10.000	Sector cadastral:69 Teren neimprejmuit; U.P. II, U.A. 32

B. Partea II. Proprietari și acte

Inscrieri privitoare la dreptul de proprietate și alte drepturi reale		Referințe
1152 / 30/10/2022		
Act Administrativ nr. Titlu de proprietate nr. 14, din 08/03/1993 emis de Comisia Județeană Suceava;		
B1	Intabulare, drept de PROPRIETATE, dobandit prin Reconstituire, cota actuala 1/1 1) CHINIȘAN FILIP, LIPSĂ CNP DEFUNCT:Da	A1

C. Partea III. SARCINI .

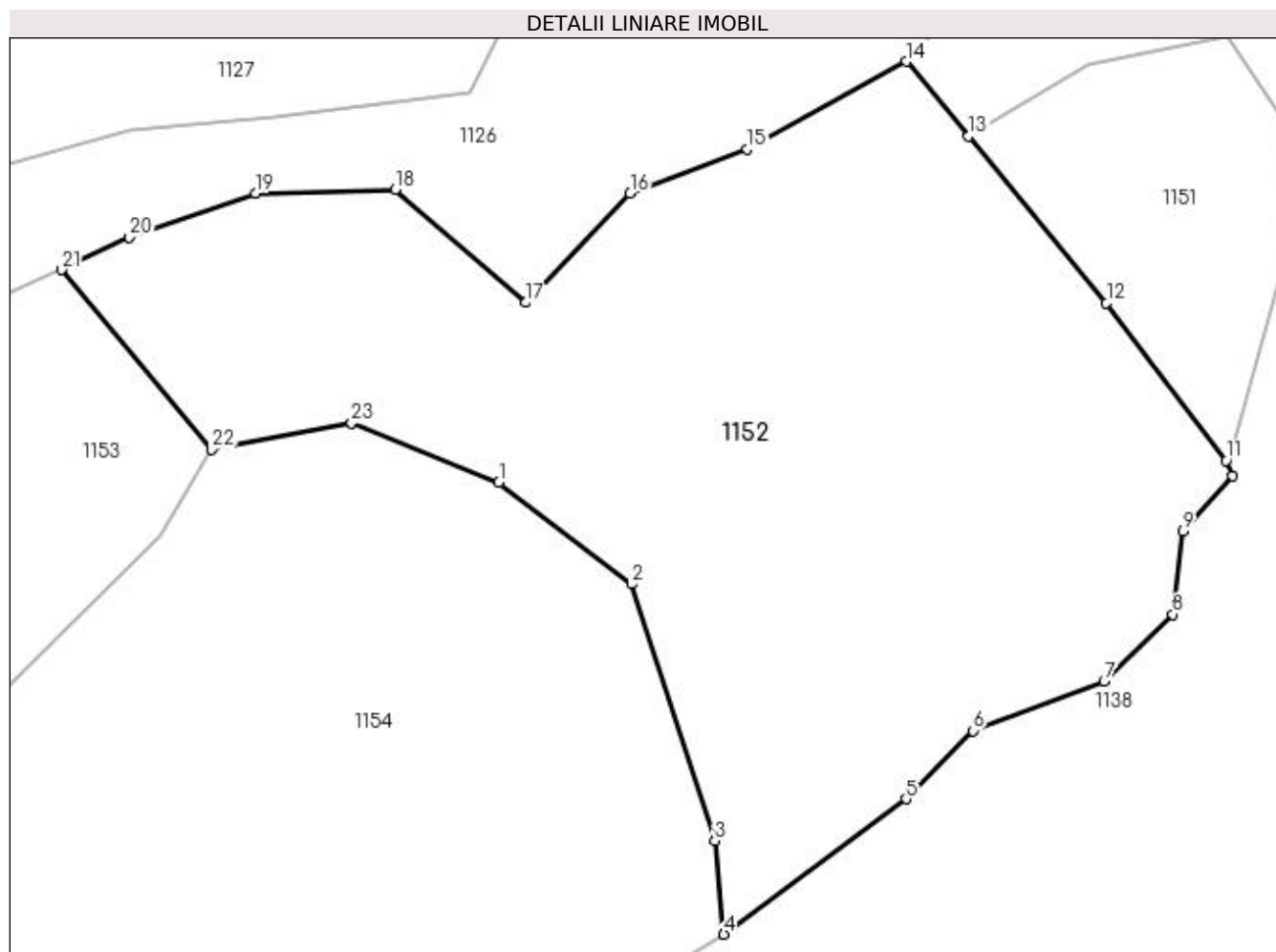
Inscrieri privind dezmembramintele dreptului de proprietate, drepturi reale de garanție și sarcini	Referințe
NU SUNT	

Anexa Nr. 1 La Partea I

Teren

Nr cadastral	Suprafața (mp)*	Observații / Referințe
	10.000	U.P. II, U.A. 32

* Suprafața este determinată în planul de proiecție Stereo 70.



Date referitoare la teren

Crt	Categorie folosință	Intra vilan	Suprafața (mp)	Tarla	Parcelă	Nr. topo	Observații / Referințe
1	padure	NU	10.000	-	-	-	

Lungime Segmente

1) Valorile lungimilor segmentelor sunt obținute din proiecție în plan.

Punct început	X / Y	Punct sfârșit	X / Y	Lungime segment (** (m)
1	536.649,043 667.204,65	2	536.668,963 667.189,421	25.074
3	536.681,38 667.150,958	4	536.682,754 667.136,961	14.064
5	536.710,035 667.157,259	6	536.720,117 667.167,453	14.338
7	536.739,731 667.174,832	8	536.750,015 667.184,897	14.39
9	536.751,51 667.197,337	10	536.758,998 667.205,585	11.14

Punct început	X / Y	Punct sfârșit	X / Y	Lungime segment (** (m)
2	536.668,963 667.189,421	3	536.681,38 667.150,958	40.418
4	536.682,754 667.136,961	5	536.710,035 667.157,259	34.004
6	536.720,117 667.167,453	7	536.739,731 667.174,832	20.956
8	536.750,015 667.184,897	9	536.751,51 667.197,337	12.53
10	536.758,998 667.205,585	11	536.758,016 667.207,919	2.532

Punct început	X / Y	Punct sfârșit	X / Y	Lungime segment (** (m)
11	536.758,016 667.207,919	12	536.740,086 667.231,526	29.644
13	536.719,4 667.256,465	14	536.710,094 667.267,682	14.575
15	536.686,278 667.254,547	16	536.668,691 667.247,963	18.779
17	536.653,093 667.231,576	18	536.633,484 667.248,468	25.882
19	536.612,585 667.247,956	20	536.593,681 667.241,318	20.036
21	536.583,506 667.236,489	22	536.606,036 667.209,56	35.111
23	536.626,959 667.213,551	1	536.649,043 667.204,65	23.81

Punct început	X / Y	Punct sfârșit	X / Y	Lungime segment (** (m)
12	536.740,086 667.231,526	13	536.719,4 667.256,465	32.402
14	536.710,094 667.267,682	15	536.686,278 667.254,547	27.198
16	536.668,691 667.247,963	17	536.653,093 667.231,576	22.624
18	536.633,484 667.248,468	19	536.612,585 667.247,956	20.905
20	536.593,681 667.241,318	21	536.583,506 667.236,489	11.263
22	536.606,036 667.209,56	23	536.626,959 667.213,551	21.3

** Lungimile segmentelor sunt determinate în planul de proiecție Stereo 70 și sunt rotunjite la 1 milimetru.

*** Distanța dintre puncte este formată din segmente cumulate ce sunt mai mici decât valoarea 1 milimetru.

**DATE DESPRE IMOBILUL NR. 1153**

Oficiul de Cadastru și Publicitate Imobiliară SUCEAVA
Biroul de Cadastru și Publicitate Imobiliară Campulung Moldovenesc

A. Partea I. Descrierea imobilului

TEREN Extravilan

Adresa: Jud. Suceava, Loc numit Obcina

Nr. Crt	Nr cadastral Nr. topografic	Suprafața* (mp)	Observații / Referințe
A1		4.100	Sector cadastral:69 Teren neimprejmuit; U.P. II, U.A. 31

B. Partea II. Proprietari și acte

Inscrieri privitoare la dreptul de proprietate și alte drepturi reale		Referințe
1153 / 30/10/2022		
Act Administrativ nr. Titlu de proprietate nr. 618, din 02/12/2003 emis de Comisia Județeană Suceava;		
B1	Intabulare, drept de PROPRIETATE, dobandit prin Reconstituire, cota actuala 1/1 1) CHINISAN ILIE, LIPSĂ CNP	A1

C. Partea III. SARCINI .

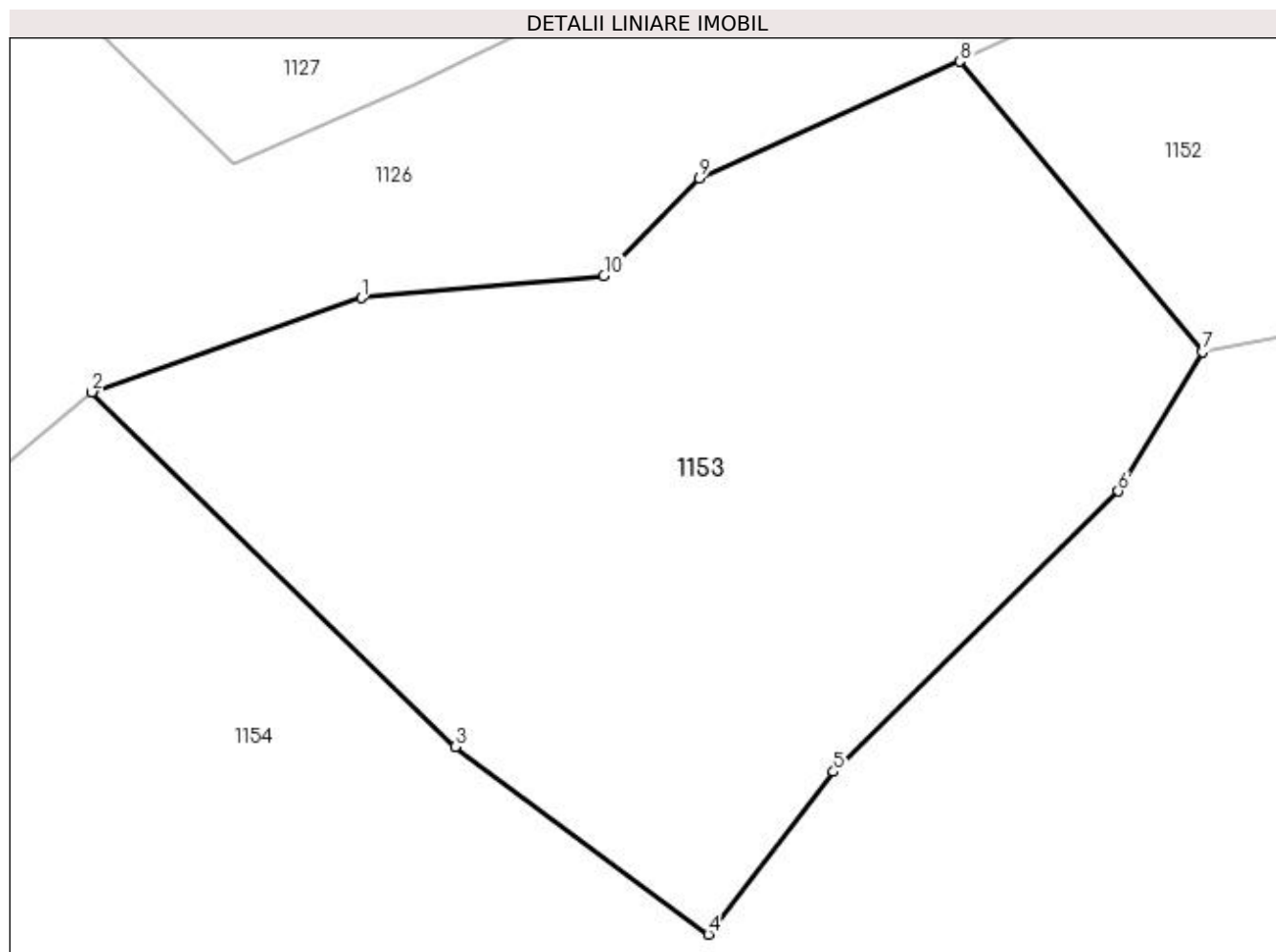
Inscrieri privind dezmembramintele dreptului de proprietate, drepturi reale de garanție și sarcini	Referințe
NU SUNT	

Anexa Nr. 1 La Partea I

Teren

Nr cadastral	Suprafața (mp)*	Observații / Referințe
	4.100	U.P. II, U.A. 31

* Suprafața este determinată în planul de proiecție Stereo 70.



Date referitoare la teren

Crt	Categorie folosință	Intra vilan	Suprafața (mp)	Tarla	Parcelă	Nr. topo	Observații / Referințe
1	padure	NU	4.100	-	-	-	

Lungime Segmente

1) Valorile lungimilor segmentelor sunt obținute din proiecție în plan.

Punct început	X / Y	Punct sfârșit	X / Y	Lungime segment (** (m)
1	536.527,943 667.214,554	2	536.502,938 667.205,819	26.487
2	536.502,938 667.205,819	3	536.536,666 667.172,91	47.123
3	536.536,666 667.172,91	4	536.560,187 667.155,501	29.263
4	536.560,187 667.155,501	5	536.571,794 667.170,597	19.042
5	536.571,794 667.170,597	6	536.598,222 667.196,619	37.089

Punct început	X / Y	Punct sfârșit	X / Y	Lungime segment (** (m)
6	536.598,222 667.196,619	7	536.606,036 667.209,56	15.117
7	536.606,036 667.209,56	8	536.583,506 667.236,489	35.111
8	536.583,506 667.236,489	9	536.559,354 667.225,622	26.484
9	536.559,354 667.225,622	10	536.550,478 667.216,595	12.66
10	536.550,478 667.216,595	1	536.527,943 667.214,554	22.627

** Lungimile segmentelor sunt determinate în planul de proiecție Stereo 70 și sunt rotunjite la 1 milimetru.

*** Distanța dintre puncte este formată din segmente cumulate ce sunt mai mici decât valoarea 1 milimetru.

**DATE DESPRE IMOBILUL NR. 1154**

Oficiul de Cadastru și Publicitate Imobiliară SUCEAVA
Biroul de Cadastru și Publicitate Imobiliară Câmpulung Moldovenesc

A. Partea I. Descrierea imobilului

TEREN Necunoscut

Adresa: Loc. Pojorâta, Str Izvorul Giumalău, Nr. 145, Jud. Suceava

Nr. Crt	Nr cadastral Nr. topografic	Suprafața* (mp)	Observații / Referințe
A1	32024	45.329	Sector cadastral:69 Teren neimprejmuit; Provenit din CF 32024, nr. top. 2334, 2332/2, 2267/16

Construcții

Crt	Nr cadastral Nr. topografic	Adresa	Observații / Referințe
A1.1		Loc. Pojorâta, Str Izvorul Giumalău, Nr. 145, Jud. Suceava	Nr. niveluri:1; S. construita la sol:49 mp; S. construita desfasurata:49 mp; Casă de locuit, P
A1.2		Loc. Pojorâta, Str Izvorul Giumalău, Nr. 145, Jud. Suceava	Nr. niveluri:1; S. construita la sol:31 mp; S. construita desfasurata:31 mp; Anexă, P

B. Partea II. Proprietari și acte

Inscrieri privitoare la dreptul de proprietate și alte drepturi reale		Referințe
781 / 22/02/1996		
Act Notarial nr. Certificat De Mostenitor nr. D 104, din 26/01/1944 emis de Notariatul de stat local Câmpulung Moldovenesc;		
B1	Intabulare, drept de PROPRIETATE, dobandit prin Succesiune, cota actuala 1/2 1) CHIMISAN ILIE, LIPSĂ CNP	A1
B2	Intabulare, drept de PROPRIETATE, dobandit prin Succesiune, cota actuala 1/2 1) CHIMISAN STEFAN, LIPSĂ CNP	A1
1154 / 30/10/2022		
Act Administrativ nr. Adeverință nr. 1700, din 02/11/2022 emis de Primăria Comunei Pojorâta;		
B3	Intabulare, drept de PROPRIETATE, dobandit prin Lege, cota actuala 1/1 1) CHIMISAN ILIE, LIPSĂ CNP 2) CHIMISAN STEFAN, LIPSĂ CNP	A1.1, A1.2

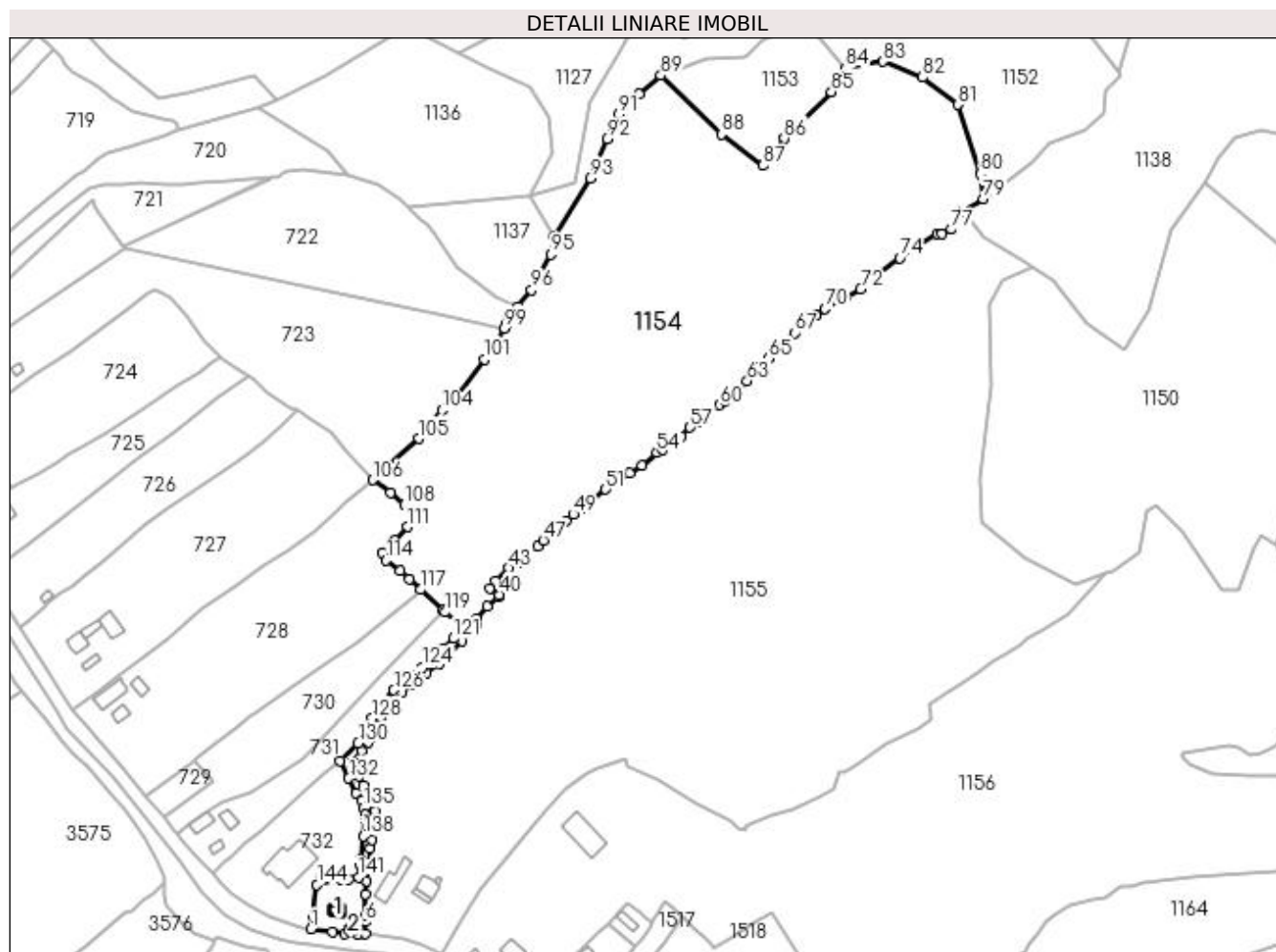
C. Partea III. SARCINI .

Inscrieri privind dezmembramintele dreptului de proprietate, drepturi reale de garanție și sarcini	Referințe
NU SUNT	

Anexa Nr. 1 La Partea I**Teren**

Nr cadastral	Suprafața (mp)*	Observații / Referințe
32024	45.329	Provenit din CF 32024, nr. top. 2334, 2332/2, 2267/16

* Suprafața este determinată în planul de proiecție Stereo 70.

**Date referitoare la teren**

Crt	Categorie folosință	Intravilan	Suprafața (mp)	Tarla	Parcelă	Nr. topo	Observații / Referințe
1	curți constructii	DA	422	-	-	-	
2	faneata	DA	280	-	-	-	
3	pasune	DA	3.358	-	-	-	
4	pasune	NU	12.194	-	-	-	
5	padure	NU	29.075	-	-	-	

Date referitoare la construcții

Crt	Număr	Destinație construcție	Supraf. (mp)	Situație juridică	Observații / Referințe
A1.1		construcții de locuințe	49	Cu acte	Nr. niveluri:1; S. construita la sol:49 mp; S. construita desfasurata:49 mp; Casă de locuit, P
A1.2		construcții anexa	31	Cu acte	Nr. niveluri:1; S. construita la sol:31 mp; S. construita desfasurata:31 mp; Anexă, P

Lungime Segmente

1) Valorile lungimilor segmentelor sunt obținute din proiecție în plan.

Punct început	X / Y	Punct sfârșit	X / Y	Lungime segment	Punct început	X / Y	Punct sfârșit	X / Y	Lungime segment	Punct început	X / Y	Punct sfârșit	X / Y	Lungime segment
1	536.307,93 666.729,714	2	536.319,605 666.728,084	11.788	2	536.319,605 666.728,084	3	536.326,696 666.727,27	7.138	3	536.326,696 666.727,27	4	536.333,984 666.726,805	7.303
4	536.333,984 666.726,805	5	536.338,215 666.727,297	4.26	5	536.338,215 666.727,297	6	536.338,173 666.733,85	6.553	6	536.338,173 666.733,85	7	536.338,001 666.737,327	3.481
7	536.338,001 666.737,327	8	536.338,354 666.749,36	12.038	8	536.338,354 666.749,36	9	536.338,919 666.756,692	7.354	9	536.338,919 666.756,692	10	536.340,146 666.766,403	9.788
10	536.340,146 666.766,403	11	536.340,968 666.774,632	8.27	11	536.340,968 666.774,632	12	536.341,857 666.779,701	5.146	12	536.341,857 666.779,701	13	536.342,439 666.784,189	4.526
13	536.342,439 666.784,189	14	536.343,207 666.790,121	5.982	14	536.343,207 666.790,121	15	536.343,149 666.795,75	5.629	15	536.343,149 666.795,75	16	536.342,085 666.799,911	4.295
16	536.342,085 666.799,911	17	536.340,0 666.803,765	4.382	17	536.340,0 666.803,765	18	536.337,084 666.809,933	6.823	18	536.337,084 666.809,933	19	536.334,708 666.814,854	5.465
19	536.334,708 666.814,854	20	536.332,337 666.818,954	4.736	20	536.332,337 666.818,954	21	536.330,736 666.822,799	4.165	21	536.330,736 666.822,799	22	536.336,021 666.829,131	8.248
22	536.336,021 666.829,131	23	536.339,888 666.833,766	6.036	23	536.339,888 666.833,766	24	536.341,843 666.837,258	4.002	24	536.341,843 666.837,258	25	536.343,735 666.842,373	5.454
25	536.343,735 666.842,373	26	536.345,071 666.843,697	1.881	26	536.345,071 666.843,697	27	536.346,565 666.848,017	4.571	27	536.346,565 666.848,017	28	536.349,997 666.852,044	5.291
28	536.349,997 666.852,044	29	536.353,549 666.856,591	5.77	29	536.353,549 666.856,591	30	536.358,456 666.861,762	7.129	30	536.358,456 666.861,762	31	536.363,448 666.865,907	6.489
31	536.363,448 666.865,907	32	536.372,307 666.872,827	11.241	32	536.372,307 666.872,827	33	536.379,245 666.878,058	8.689	33	536.379,245 666.878,058	34	536.392,292 666.890,331	17.912
34	536.392,292 666.890,331	35	536.398,835 666.897,655	9.821	35	536.398,835 666.897,655	36	536.400,372 666.899,663	2.529	36	536.400,372 666.899,663	37	536.400,243 666.902,864	3.204
37	536.400,243 666.902,864	38	536.405,929 666.909,772	8.947	38	536.405,929 666.909,772	39	536.412,22 666.914,854	8.087	39	536.412,22 666.914,854	40	536.412,835 666.916,214	1.493
40	536.412,835 666.916,214	41	536.407,521 666.919,82	6.422	41	536.407,521 666.919,82	42	536.410,729 666.923,819	5.127	42	536.410,729 666.923,819	43	536.418,444 666.930,982	10.528
43	536.418,444 666.930,982	44	536.423,275 666.934,596	6.033	44	536.423,275 666.934,596	45	536.427,991 666.938,785	6.308	45	536.427,991 666.938,785	46	536.434,431 666.943,43	7.94
46	536.434,431 666.943,43	47	536.437,471 666.946,624	4.409	47	536.437,471 666.946,624	48	536.449,893 666.957,379	16.431	48	536.449,893 666.957,379	49	536.454,236 666.960,941	5.617
49	536.454,236 666.960,941	50	536.461,008 666.964,427	7.617	50	536.461,008 666.964,427	51	536.472,207 666.975,041	15.43	51	536.472,207 666.975,041	52	536.485,452 666.983,85	15.907
52	536.485,452 666.983,85	53	536.492,307 666.988,451	8.256	53	536.492,307 666.988,451	54	536.500,809 666.995,472	11.026	54	536.500,809 666.995,472	55	536.503,806 666.997,263	3.491
55	536.503,806 666.997,263	56	536.514,523 667.004,688	13.038	56	536.514,523 667.004,688	57	536.519,326 667.009,516	6.81	57	536.519,326 667.009,516	58	536.523,606 667.012,713	5.342
58	536.523,606 667.012,713	59	536.528,201 667.017,008	6.29	59	536.528,201 667.017,008	60	536.536,045 667.022,013	9.305	60	536.536,045 667.022,013	61	536.539,143 667.024,407	3.915
61	536.539,143 667.024,407	62	536.543,441 667.027,821	5.489	62	536.543,441 667.027,821	63	536.551,17 667.035,311	10.763	63	536.551,17 667.035,311	64	536.557,091 667.043,256	9.909
64	536.557,091 667.043,256	65	536.563,089 667.047,9	7.586	65	536.563,089 667.047,9	66	536.568,91 667.053,65	8.182	66	536.568,91 667.053,65	67	536.577,543 667.062,246	12.183
67	536.577,543 667.062,246	68	536.585,446 667.067,828	9.676	68	536.585,446 667.067,828	69	536.589,87 667.071,85	5.979	69	536.589,87 667.071,85	70	536.594,707 667.075,576	6.106
70	536.594,707 667.075,576	71	536.606,489 667.082,267	13.549	71	536.606,489 667.082,267	72	536.614,379 667.086,716	9.058	72	536.614,379 667.086,716	73	536.622,278 667.093,173	10.202
73	536.622,278 667.093,173	74	536.636,285 667.103,996	17.701	74	536.636,285 667.103,996	75	536.657,367 667.117,642	25.113	75	536.657,367 667.117,642	76	536.659,918 667.117,431	2.56
76	536.659,918 667.117,431	77	536.665,204 667.119,895	5.832	77	536.665,204 667.119,895	78	536.671,486 667.130,145	12.022	78	536.671,486 667.130,145	79	536.682,754 667.136,961	13.169
79	536.682,754 667.136,961	80	536.681,38 667.150,958	14.064	80	536.681,38 667.150,958	81	536.668,963 667.189,421	40.418	81	536.668,963 667.189,421	82	536.649,043 667.204,65	25.074
82	536.649,043 667.204,65	83	536.626,959 667.213,551	23.81	83	536.626,959 667.213,551	84	536.606,036 667.209,56	21.3	84	536.606,036 667.209,56	85	536.598,222 667.196,619	15.117
85	536.598,222 667.196,619	86	536.571,794 667.170,597	37.089	86	536.571,794 667.170,597	87	536.560,187 667.155,501	19.042	87	536.560,187 667.155,501	88	536.536,666 667.172,91	29.263
88	536.536,666 667.172,91	89	536.502,938 667.205,819	47.123	89	536.502,938 667.205,819	90	536.490,695 667.195,653	15.913	90	536.490,695 667.195,653	91	536.479,422 667.183,971	16.234
91	536.479,422 667.183,971	92	536.472,913 667.170,215	15.218	92	536.472,913 667.170,215	93	536.463,559 667.148,385	23.75	93	536.463,559 667.148,385	94	536.443,194 667.115,743	38.474
94	536.443,194 667.115,743	95	536.441,573 667.105,864	10.011	95	536.441,573 667.105,864	96	536.430,92 667.085,98	22.558	96	536.430,92 667.085,98	97	536.423,114 667.076,649	12.166

Punct început	X / Y	Punct sfârșit	X / Y	Lungime segment	Punct început	X / Y	Punct sfârșit	X / Y	Lungime segment	Punct început	X / Y	Punct sfârșit	X / Y	Lungime segment
97	536.423,114 667.076,649	98	536.416,995 667.067,025	11.405	98	536.416,995 667.067,025	99	536.415,79 667.064,735	2.588	99	536.415,79 667.064,735	100	536.409,889 667.053,53	12.664
100	536.409,889 667.053,53	101	536.404,722 667.047,454	7.976	101	536.404,722 667.047,454	102	536.388,864 667.026,741	26.086	102	536.388,864 667.026,741	103	536.385,976 667.024,176	3.863
103	536.385,976 667.024,176	104	536.381,019 667.019,023	7.15	104	536.381,019 667.019,023	105	536.368,036 667.003,213	20.458	105	536.368,036 667.003,213	106	536.342,201 666.980,145	34.635
106	536.342,201 666.980,145	107	536.352,101 666.972,965	12.23	107	536.352,101 666.972,965	108	536.360,089 666.966,515	10.267	108	536.360,089 666.966,515	109	536.364,21 666.961,693	6.343
109	536.364,21 666.961,693	110	536.364,394 666.958,245	3.453	110	536.364,394 666.958,245	111	536.361,45 666.954,076	5.104	111	536.361,45 666.954,076	112	536.354,577 666.946,564	10.182
112	536.354,577 666.946,564	113	536.347,602 666.939,751	9.75	113	536.347,602 666.939,751	114	536.349,797 666.935,37	4.9	114	536.349,797 666.935,37	115	536.357,694 666.929,384	9.909
115	536.357,694 666.929,384	116	536.362,844 666.925,031	6.743	116	536.362,844 666.925,031	117	536.368,966 666.919,039	8.566	117	536.368,966 666.919,039	118	536.381,41 666.907,694	16.839
118	536.381,41 666.907,694	119	536.382,768 666.906,455	1.838	119	536.382,768 666.906,455	120	536.392,154 666.898,272	12.452	120	536.392,154 666.898,272	121	536.387,201 666.891,845	8.114
121	536.387,201 666.891,845	122	536.381,809 666.886,099	7.88	122	536.381,809 666.886,099	123	536.378,429 666.883,545	4.236	123	536.378,429 666.883,545	124	536.370,111 666.875,687	11.443
124	536.370,111 666.875,687	125	536.360,384 666.868,703	11.975	125	536.360,384 666.868,703	126	536.354,043 666.862,998	8.53	126	536.354,043 666.862,998	127	536.346,52 666.854,285	11.511
127	536.346,52 666.854,285	128	536.341,973 666.847,263	8.366	128	536.341,973 666.847,263	129	536.338,656 666.839,719	8.241	129	536.338,656 666.839,719	130	536.334,219 666.833,413	7.711
130	536.334,219 666.833,413	131	536.324,245 666.823,617	13.98	131	536.324,245 666.823,617	132	536.328,973 666.813,853	10.848	132	536.328,973 666.813,853	133	536.333,165 666.805,715	9.154
133	536.333,165 666.805,715	134	536.335,891 666.801,31	5.18	134	536.335,891 666.801,31	135	536.337,172 666.797,231	4.275	135	536.337,172 666.797,231	136	536.338,062 666.793,766	3.577
136	536.338,062 666.793,766	137	536.337,912 666.790,727	3.043	137	536.337,912 666.790,727	138	536.337,202 666.781,574	9.18	138	536.337,202 666.781,574	139	536.335,774 666.768,534	13.118
139	536.335,774 666.768,534	140	536.335,24 666.766,067	2.524	140	536.335,24 666.766,067	141	536.334,402 666.758,628	7.486	141	536.334,402 666.758,628	142	536.328,961 666.757,674	5.524
142	536.328,961 666.757,674	143	536.324,671 666.757,347	4.302	143	536.324,671 666.757,347	144	536.311,137 666.754,589	13.812	144	536.311,137 666.754,589	145	536.308,661 666.737,165	17.599
145	536.308,661 666.737,165	1	536.307,93 666.729,714	7.487										

** Lungimile segmentelor sunt determinate în planul de proiecție Stereo 70 și sunt rotunjite la 1 milimetru.

*** Distanța dintre puncte este formată din segmente cumulate ce sunt mai mici decât valoarea 1 milimetru.

**DATE DESPRE IMOBILUL NR. 1155**

Oficiul de Cadastru și Publicitate Imobiliară SUCEAVA
 Biroul de Cadastru și Publicitate Imobiliară Campulung Moldovenesc

A. Partea I. Descrierea imobilului

TEREN Necunoscut

Adresa: Loc. Pojorâta, Str Izvorul Giumalău, Nr. 147, Jud. Suceava

Nr. Crt	Nr cadastral Nr. topografic	Suprafața* (mp)	Observații / Referințe
A1	33550	73.056	Sector cadastral:69 Teren neimprijmuit; CF 33550, 33547, 33548, 33884, nr. top. 2332/5, 2267/24, parte din nr. top. 2332/1, 2339

Construcții

Crt	Nr cadastral Nr. topografic	Adresa	Observații / Referințe
A1.1		Loc. Pojorâta, Str Izvorul Giumalău, Nr. 147, Jud. Suceava	Nr. niveluri:2; S. construita la sol:99 mp; S. construita desfasurata:198 mp; Casă de locuit, P+E
A1.2		Loc. Pojorâta, Str Izvorul Giumalău, Nr. 147, Jud. Suceava	Nr. niveluri:1; S. construita la sol:28 mp; S. construita desfasurata:28 mp; Anexă, P
A1.3		Loc. Pojorâta, Str Izvorul Giumalău, Nr. 147, Jud. Suceava	Nr. niveluri:1; S. construita la sol:11 mp; S. construita desfasurata:11 mp; Anexă, P
A1.4		Loc. Pojorâta, Str Izvorul Giumalău, Nr. 147, Jud. Suceava	Nr. niveluri:1; S. construita la sol:186 mp; S. construita desfasurata:186 mp; Anexă, P

B. Partea II. Proprietari și acte

Inscrieri privitoare la dreptul de proprietate și alte drepturi reale		Referințe
1155 / 30/10/2022		
Act Normativ nr. Lege nr. 7, din 13/03/1996 emis de Parlamentul României;		
B1	Intabulare, drept de PROPRIETATE, dobandit prin Lege, cota actuala 1/1 1) NEIDENTIFICAT NEIDENTIFICAT	A1
Act Administrativ nr. Adeverință nr. 477, din 24/10/2022 emis de Primăria Comunei Pojorâta;		
B2	Se notează posesia faptică în favoarea lui 1) GRIGOREAN VERONICA	A1
Act Administrativ nr. Adeverință nr.1700, din 02/11/2022 emis de Primăria Comunei Pojorâta;		
B3	Intabulare, drept de PROPRIETATE, dobandit prin Lege, cota actuala 1/1 1) GRIGOREAN VERONICA	A1.1, A1.2, A1.3, A1.4

C. Partea III. SARCINI .

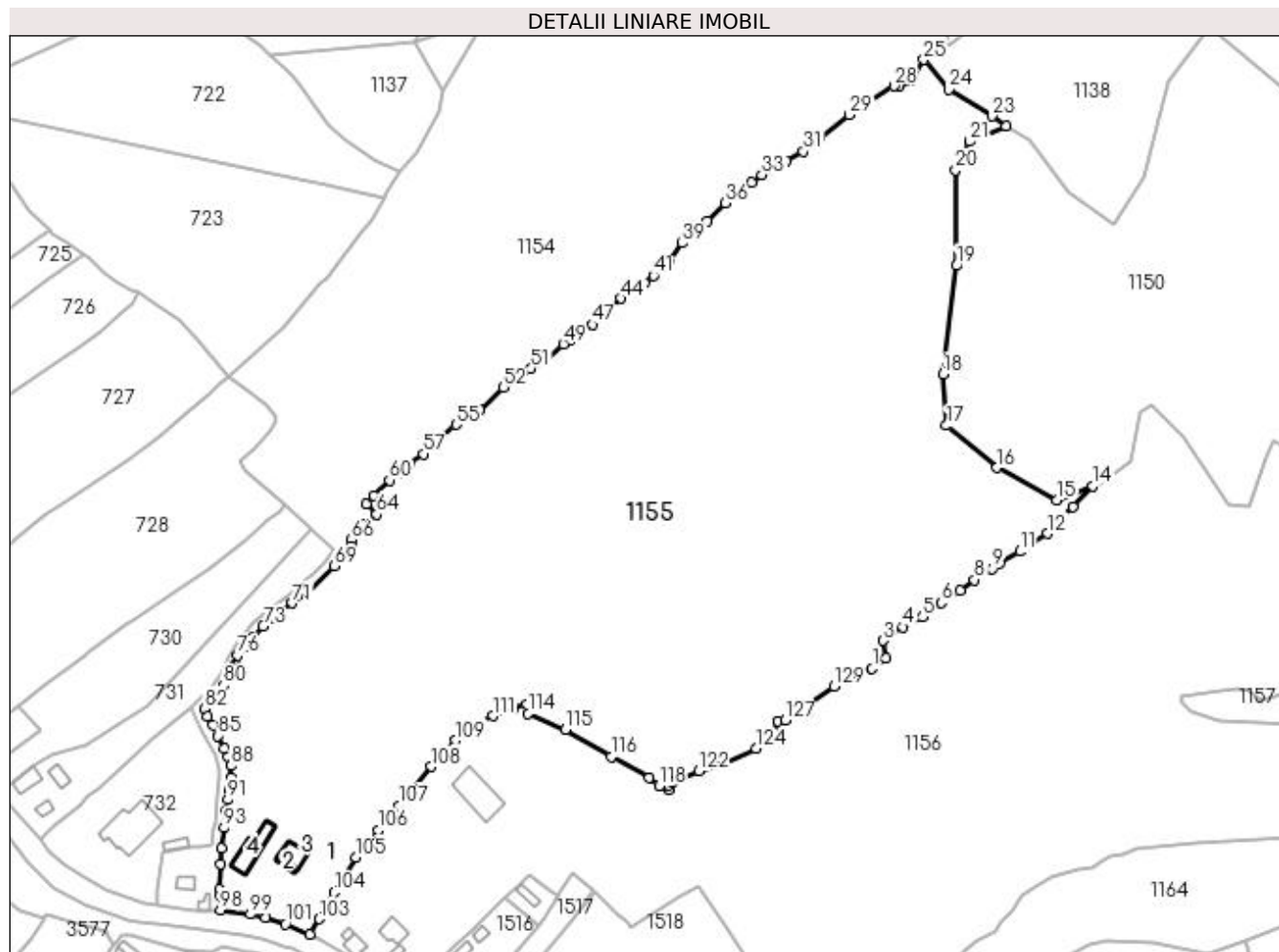
Inscrieri privind dezmembramintele dreptului de proprietate, drepturi reale de garanție și sarcini	Referințe
NU SUNT	

Anexa Nr. 1 La Partea I

Teren

Nr cadastral	Suprafața (mp)*	Observații / Referințe
33550	73.056	CF 33550, 33547, 33548, 33884, nr. top. 2332/5, 2267/24, parte din nr. top. 2332/1, 2339

* Suprafața este determinată în planul de proiecție Stereo 70.



Date referitoare la teren

Crt	Categorie folosință	Intra vilan	Suprafața (mp)	Tarla	Parcelă	Nr. topo	Observații / Referințe
1	curți constructii	DA	1.709	-	-	-	
2	faneata	DA	15.399	-	-	-	
3	pasune	NU	55.948	-	-	-	

Date referitoare la construcții

Crt	Număr	Destinație construcție	Supraf. (mp)	Situație juridică	Observații / Referințe
A1.1		construcții de locuințe	99	Cu acte	Nr. niveluri:2; S. construita la sol:99 mp; S. construita desfasurata:198 mp; Casă de locuit, P+E
A1.2		construcții anexa	28	Cu acte	Nr. niveluri:1; S. construita la sol:28 mp; S. construita desfasurata:28 mp; Anexă, P
A1.3		construcții anexa	11	Cu acte	Nr. niveluri:1; S. construita la sol:11 mp; S. construita desfasurata:11 mp; Anexă, P
A1.4		construcții anexa	186	Cu acte	Nr. niveluri:1; S. construita la sol:186 mp; S. construita desfasurata:186 mp; Anexă, P

Lungime Segmente

1) Valorile lungimilor segmentelor sunt obținute din proiecție în plan.

Punct început	X / Y	Punct sfârșit	X / Y	Lungime segment	Punct început	X / Y	Punct sfârșit	X / Y	Lungime segment	Punct început	X / Y	Punct sfârșit	X / Y	Lungime segment
1	536.647,033 666.841,763	2	536.653,465 666.846,814	8.178	2	536.653,465 666.846,814	3	536.652,377 666.854,989	8.247	3	536.652,377 666.854,989	4	536.661,717 666.861,411	11.335
4	536.661,717 666.861,411	5	536.670,744 666.866,217	10.227	5	536.670,744 666.866,217	6	536.679,753 666.872,967	11.257	6	536.679,753 666.872,967	7	536.688,84 666.878,799	10.797
7	536.688,84 666.878,799	8	536.695,484 666.883,771	8.298	8	536.695,484 666.883,771	9	536.703,656 666.889,023	9.714	9	536.703,656 666.889,023	10	536.707,36 666.891,448	4.427
10	536.707,36 666.891,448	11	536.716,954 666.897,217	11.195	11	536.716,954 666.897,217	12	536.730,065 666.905,702	15.617	12	536.730,065 666.905,702	13	536.742,209 666.918,368	17.547
13	536.742,209 666.918,368	14	536.751,508 666.928,203	13.535	14	536.751,508 666.928,203	15	536.734,531 666.921,624	18.207	15	536.734,531 666.921,624	16	536.706,035 666.936,927	32.345
16	536.706,035 666.936,927	17	536.682,217 666.956,907	31.089	17	536.682,217 666.956,907	18	536.680,515 666.981,138	24.291	18	536.680,515 666.981,138	19	536.686,895 667.032,576	51.832
19	536.686,895 667.032,576	20	536.686,501 667.077,833	45.259	20	536.686,501 667.077,833	21	536.693,307 667.091,436	15.211	21	536.693,307 667.091,436	22	536.710,591 667.098,545	18.689
22	536.710,591 667.098,545	23	536.703,721 667.103,476	8.456	23	536.703,721 667.103,476	24	536.683,305 667.115,988	23.945	24	536.683,305 667.115,988	25	536.671,486 667.130,145	18.442
25	536.671,486 667.130,145	26	536.665,204 667.119,895	12.022	26	536.665,204 667.119,895	27	536.659,918 667.117,431	5.832	27	536.659,918 667.117,431	28	536.657,367 667.117,642	2.56
28	536.657,367 667.117,642	29	536.636,285 667.103,996	25.113	29	536.636,285 667.103,996	30	536.622,278 667.093,173	17.701	30	536.622,278 667.093,173	31	536.614,379 667.086,716	10.202
31	536.614,379 667.086,716	32	536.606,489 667.082,267	9.058	32	536.606,489 667.082,267	33	536.594,707 667.075,576	13.549	33	536.594,707 667.075,576	34	536.589,87 667.071,85	6.106
34	536.589,87 667.071,85	35	536.585,446 667.067,828	5.979	35	536.585,446 667.067,828	36	536.577,543 667.062,246	9.676	36	536.577,543 667.062,246	37	536.568,91 667.053,65	12.183
37	536.568,91 667.053,65	38	536.563,089 667.047,9	8.182	38	536.563,089 667.047,9	39	536.557,091 667.043,256	7.586	39	536.557,091 667.043,256	40	536.551,17 667.035,311	9.909
40	536.551,17 667.035,311	41	536.543,441 667.027,821	10.763	41	536.543,441 667.027,821	42	536.539,143 667.024,407	5.489	42	536.539,143 667.024,407	43	536.536,045 667.022,013	3.915
43	536.536,045 667.022,013	44	536.528,201 667.017,008	9.305	44	536.528,201 667.017,008	45	536.523,606 667.012,713	6.29	45	536.523,606 667.012,713	46	536.519,326 667.009,516	5.342
46	536.519,326 667.009,516	47	536.514,523 667.004,688	6.81	47	536.514,523 667.004,688	48	536.503,806 666.997,263	13.038	48	536.503,806 666.997,263	49	536.500,809 666.995,472	3.491
49	536.500,809 666.995,472	50	536.492,307 666.988,451	11.026	50	536.492,307 666.988,451	51	536.485,452 666.983,85	8.256	51	536.485,452 666.983,85	52	536.472,207 666.975,041	15.907
52	536.472,207 666.975,041	53	536.461,008 666.964,427	15.43	53	536.461,008 666.964,427	54	536.454,236 666.960,941	7.617	54	536.454,236 666.960,941	55	536.449,893 666.957,379	5.617
55	536.449,893 666.957,379	56	536.437,471 666.946,624	16.431	56	536.437,471 666.946,624	57	536.434,431 666.943,43	4.409	57	536.434,431 666.943,43	58	536.427,991 666.938,785	7.94
58	536.427,991 666.938,785	59	536.423,275 666.934,596	6.308	59	536.423,275 666.934,596	60	536.418,444 666.930,982	6.033	60	536.418,444 666.930,982	61	536.410,729 666.923,819	10.528
61	536.410,729 666.923,819	62	536.407,521 666.919,82	5.127	62	536.407,521 666.919,82	63	536.412,835 666.916,214	6.422	63	536.412,835 666.916,214	64	536.412,22 666.914,854	1.493
64	536.412,22 666.914,854	65	536.405,929 666.909,772	8.087	65	536.405,929 666.909,772	66	536.400,243 666.902,864	8.947	66	536.400,243 666.902,864	67	536.400,372 666.899,663	3.204
67	536.400,372 666.899,663	68	536.398,835 666.897,655	2.529	68	536.398,835 666.897,655	69	536.392,292 666.890,331	9.821	69	536.392,292 666.890,331	70	536.379,245 666.878,058	17.912
70	536.379,245 666.878,058	71	536.372,307 666.872,827	8.689	71	536.372,307 666.872,827	72	536.363,448 666.865,907	11.241	72	536.363,448 666.865,907	73	536.358,456 666.861,762	6.489
73	536.358,456 666.861,762	74	536.353,549 666.856,591	7.129	74	536.353,549 666.856,591	75	536.349,997 666.852,044	5.77	75	536.349,997 666.852,044	76	536.346,565 666.848,017	5.291
76	536.346,565 666.848,017	77	536.345,071 666.843,697	4.571	77	536.345,071 666.843,697	78	536.343,735 666.842,373	1.881	78	536.343,735 666.842,373	79	536.341,843 666.837,258	5.454
79	536.341,843 666.837,258	80	536.339,888 666.833,766	4.002	80	536.339,888 666.833,766	81	536.336,021 666.829,131	6.036	81	536.336,021 666.829,131	82	536.330,736 666.822,799	8.248
82	536.330,736 666.822,799	83	536.332,337 666.818,954	4.165	83	536.332,337 666.818,954	84	536.334,708 666.814,854	4.736	84	536.334,708 666.814,854	85	536.337,084 666.809,933	5.465
85	536.337,084 666.809,933	86	536.340,0 666.803,765	6.823	86	536.340,0 666.803,765	87	536.342,085 666.799,911	4.382	87	536.342,085 666.799,911	88	536.343,149 666.795,75	4.295
88	536.343,149 666.795,75	89	536.343,207 666.790,121	5.629	89	536.343,207 666.790,121	90	536.342,439 666.784,189	5.982	90	536.342,439 666.784,189	91	536.341,857 666.779,701	4.526
91	536.341,857 666.779,701	92	536.340,968 666.774,632	5.146	92	536.340,968 666.774,632	93	536.340,146 666.766,403	8.27	93	536.340,146 666.766,403	94	536.338,919 666.756,692	9.788
94	536.338,919 666.756,692	95	536.338,354 666.749,36	7.354	95	536.338,354 666.749,36	96	536.338,001 666.737,327	12.038	96	536.338,001 666.737,327	97	536.338,173 666.733,85	3.481

Punct început	X / Y	Punct sfârșit	X / Y	Lungime segment	Punct început	X / Y	Punct sfârșit	X / Y	Lungime segment	Punct început	X / Y	Punct sfârșit	X / Y	Lungime segment
97	536.338,173 666.733,85	98	536.338,215 666.727,297	6.553	98	536.338,215 666.727,297	99	536.352,427 666.725,454	14.331	99	536.352,427 666.725,454	100	536.359,651 666.723,958	7.377
100	536.359,651 666.723,958	101	536.369,089 666.720,835	9.941	101	536.369,089 666.720,835	102	536.380,53 666.715,934	12.447	102	536.380,53 666.715,934	103	536.385,162 666.723,256	8.664
103	536.385,162 666.723,256	104	536.392,312 666.735,793	14.433	104	536.392,312 666.735,793	105	536.402,601 666.752,291	19.443	105	536.402,601 666.752,291	106	536.412,974 666.765,272	16.616
106	536.412,974 666.765,272	107	536.422,766 666.776,769	15.102	107	536.422,766 666.776,769	108	536.438,273 666.795,386	24.229	108	536.438,273 666.795,386	109	536.449,856 666.807,833	17.003
109	536.449,856 666.807,833	110	536.461,233 666.816,178	14.109	110	536.461,233 666.816,178	111	536.467,332 666.819,307	6.855	111	536.467,332 666.819,307	112	536.477,311 666.822,999	10.64
112	536.477,311 666.822,999	113	536.483,415 666.824,677	6.33	113	536.483,415 666.824,677	114	536.484,11 666.820,506	4.229	114	536.484,11 666.820,506	115	536.501,607 666.812,891	19.082
115	536.501,607 666.812,891	116	536.523,475 666.800,07	25.349	116	536.523,475 666.800,07	117	536.541,549 666.790,338	20.528	117	536.541,549 666.790,338	118	536.546,074 666.786,243	6.103
118	536.546,074 666.786,243	119	536.550,627 666.784,559	4.854	119	536.550,627 666.784,559	120	536.550,754 666.786,669	2.114	120	536.550,754 666.786,669	121	536.552,686 666.787,968	2.328
121	536.552,686 666.787,968	122	536.564,788 666.793,442	13.282	122	536.564,788 666.793,442	123	536.576,278 666.796,843	11.983	123	536.576,278 666.796,843	124	536.592,06 666.803,885	17.282
124	536.592,06 666.803,885	125	536.599,594 666.808,419	8.793	125	536.599,594 666.808,419	126	536.602,487 666.816,955	9.013	126	536.602,487 666.816,955	127	536.605,755 666.817,227	3.279
127	536.605,755 666.817,227	128	536.614,518 666.823,081	10.538	128	536.614,518 666.823,081	129	536.629,034 666.833,48	17.856	129	536.629,034 666.833,48	1	536.647,033 666.841,763	19.813

** Lungimile segmentelor sunt determinate în planul de proiecție Stereo 70 și sunt rotunjite la 1 milimetru.

*** Distanța dintre puncte este formată din segmente cumulate ce sunt mai mici decât valoarea 1 milimetru.

**DATE DESPRE IMOBILUL NR. 1156**

Oficiul de Cadastru și Publicitate Imobiliară SUCEAVA
Biroul de Cadastru și Publicitate Imobiliară Campulung Moldovenesc

A. Partea I. Descrierea imobilului

TEREN Necunoscut

Adresa: Loc. Pojorâta, Str Izvorul Giumalău, Nr. 149, Jud. Suceava

Nr. Crt	Nr cadastral Nr. topografic	Suprafața* (mp)	Observații / Referințe
A1	30326	88.519	Sector cadastral:69 Teren neimprejmuț; Provenit din CF 30326, 33524, nr. top. 2329/2, 1228, 2267/18, 2267/14, 2332/11, 2331, nr. top. 2329/10, CF 35264, 35263, 31526, nr. top. 2330, 2340, 2342/3, 2267/13

Construcții

Crt	Nr cadastral Nr. topografic	Adresa	Observații / Referințe
A1.1		Loc. Pojorâta, Str Izvorul Giumalău, Nr. 149, Jud. Suceava	Nr. niveluri:2; S. construita la sol:70 mp; S. construita desfasurata:140 mp; Casă de locuit, P+E
A1.2		Loc. Pojorâta, Str Izvorul Giumalău, Nr. 149, Jud. Suceava	Nr. niveluri:1; S. construita la sol:18 mp; S. construita desfasurata:18 mp; Anexă, P
A1.3		Loc. Pojorâta, Str Izvorul Giumalău, Nr. 149, Jud. Suceava	Nr. niveluri:1; S. construita la sol:56 mp; S. construita desfasurata:56 mp; Casă de locuit, P
A1.4		Loc. Pojorâta, Str Izvorul Giumalău, Nr. 149, Jud. Suceava	Nr. niveluri:3; S. construita la sol:98 mp; S. construita desfasurata:294 mp; Casă de locuit, P+E+M
A1.5		Loc. Pojorâta, Str Izvorul Giumalău, Nr. 149, Jud. Suceava	Nr. niveluri:1; S. construita la sol:289 mp; S. construita desfasurata:289 mp; Anexă, P

B. Partea II. Proprietari și acte

Inscrieri privitoare la dreptul de proprietate și alte drepturi reale		Referințe
9742 / 11/06/2019		
Act Notarial nr. 40, din 04/06/2019 emis de Scraba Luminita Ana Maria;		
B1	Intabulare, drept de PROPRIETATE, dobandit prin Succesiune, cota actuala 64364/88519 1) GRIGOREAN DUMITRU	A1
9752 / 11/06/2019		
Act Notarial nr. 1259, din 04/06/2019 emis de Scraba Luminita Ana Maria;		
B2	Intabulare, drept de PROPRIETATE, ca bun comun, dobandit prin Conventie, cota actuala 21455/88519 1) GRIGOREAN IONELA 2) GRIGOREAN DUMITRU	A1
9743 / 11/06/2019		
Act Notarial nr. 40, din 04/06/2019 emis de Scraba Luminita Ana Maria;		
B3	Intabulare, drept de PROPRIETATE, dobandit prin Succesiune, cota actuala 125/88519 1) GRIGOREAN DUMITRU	A1
9753 / 11/06/2019		
Act Notarial nr. 1259, din 04/06/2019 emis de Scraba Luminita Ana Maria;		
B4	Intabulare, drept de PROPRIETATE ca bun comun, dobandit prin Conventie, cota actuala 2575/88519 1) GRIGOREAN IONELA 2) GRIGOREAN DUMITRU	A1
9742 / 11/06/2019		
Act Notarial nr. 40, din 04/06/2019 emis de Scraba Luminita Ana Maria;		
B5	Intabulare, drept de PROPRIETATE, dobandit prin Succesiune, cota actuala 3/8 1) GRIGOREAN DUMITRU	A1.1, A1.2, A1.3
9752 / 11/06/2019		
Act Notarial nr. 1259, din 04/06/2019 emis de Scraba Luminita Ana Maria;		
B6	Intabulare, drept de PROPRIETATE, dobandit prin Conventie, cota actuala 5/8 1) GRIGOREAN DUMITRU 2) GRIGOREAN IONELA	A1.1, A1.2, A1.3
1156 / 30/10/2022		

Inscrieri privitoare la dreptul de proprietate și alte drepturi reale		Referințe
Act Administrativ nr. Adeverință nr. 1700, din 02/11/2022 emis de Primăria Comunei Pojorâta;		
B7	Intabulare, drept de PROPRIETATE, dobândit prin Lege, cota actuala 1/1	A1.4, A1.5
	1) GRIGOREAN DUMITRU 2) GRIGOREAN IONELA	

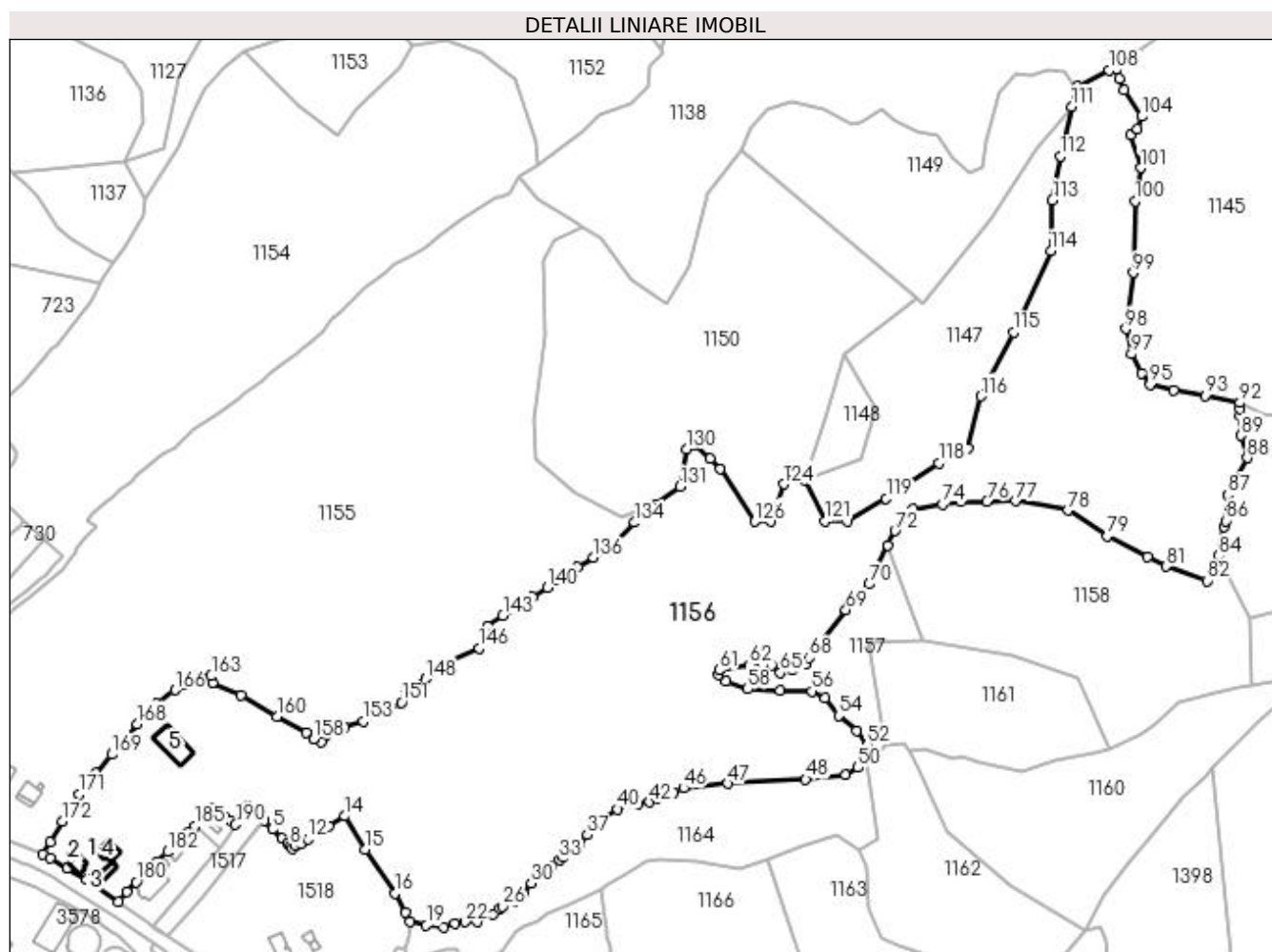
C. Partea III. SARCINI .

Inscrieri privind dezmembramintele dreptului de proprietate, drepturi reale de garanție și sarcini	Referințe
NU SUNT	

Anexa Nr. 1 La Partea I**Teren**

Nr cadastral	Suprafața (mp)*	Observații / Referințe
30326	88.519	Provenit din CF 30326, 33524, nr. top. 2329/2, 1228, 2267/18, 2267/14, 2332/11, 2331, nr. top. 2329/10, CF 35264, 35263, 31526, nr. top. 2330, 2340, 2342/3, 2267/13

* Suprafața este determinată în planul de proiecție Stereo 70.

**Date referitoare la teren**

Crt	Categorie folosință	Intravilan	Suprafața (mp)	Tarla	Parcelă	Nr. topo	Observații / Referințe
1	curți constructii	DA	2.478	-	-	-	
2	pasune	NU	74.114	-	-	-	
3	faneata	DA	11.927	-	-	-	

Date referitoare la construcții

Crt	Număr	Destinație construcție	Supraf. (mp)	Situație juridică	Observații / Referințe
A1.1		construcții de locuințe	70	Cu acte	Nr. niveluri:2; S. construita la sol:70 mp; S. construita desfasurata:140 mp; Casă de locuit, P+E
A1.2		construcții anexa	18	Cu acte	Nr. niveluri:1; S. construita la sol:18 mp; S. construita desfasurata:18 mp; Anexă, P
A1.3		construcții de locuințe	56	Cu acte	Nr. niveluri:1; S. construita la sol:56 mp; S. construita desfasurata:56 mp; Casă de locuit, P
A1.4		construcții de locuințe	98	Cu acte	Nr. niveluri:3; S. construita la sol:98 mp; S. construita desfasurata:294 mp; Casă de locuit, P+E+M
A1.5		construcții anexa	289	Cu acte	Nr. niveluri:1; S. construita la sol:289 mp; S. construita desfasurata:289 mp; Anexă, P

Lungime Segmente

1) Valorile lungimilor segmentelor sunt obținute din proiecție în plan.

Punct început	X / Y	Punct sfârșit	X / Y	Lungime segment	Punct început	X / Y	Punct sfârșit	X / Y	Lungime segment	Punct început	X / Y	Punct sfârșit	X / Y	Lungime segment
1	536.505,293 666.745,064	2	536.510,5 666.740,815	6.721	2	536.510,5 666.740,815	3	536.515,155 666.736,881	6.095	3	536.515,155 666.736,881	4	536.515,726 666.736,399	0.747
4	536.515,726 666.736,399	5	536.520,75 666.731,043	7.344	5	536.520,75 666.731,043	6	536.526,763 666.725,78	7.991	6	536.526,763 666.725,78	7	536.529,962 666.722,582	4.523
7	536.529,962 666.722,582	8	536.531,633 666.720,786	2.453	8	536.531,633 666.720,786	9	536.532,976 666.719,331	1.98	9	536.532,976 666.719,331	10	536.535,433 666.720,786	2.855
10	536.535,433 666.720,786	11	536.538,132 666.722,294	3.092	11	536.538,132 666.722,294	12	536.542,628 666.724,958	5.226	12	536.542,628 666.724,958	13	536.555,011 666.733,204	14.87 7
13	536.555,011 666.733,204	14	536.565,054 666.739,101	11.64 6	14	536.565,054 666.739,101	15	536.577,698 666.718,755	23.95 5	15	536.577,698 666.718,755	16	536.595,604 666.691,941	32.24 3
16	536.595,604 666.691,941	17	536.602,255 666.680,362	13.35 3	17	536.602,255 666.680,362	18	536.604,805 666.674,494	6.398	18	536.604,805 666.674,494	19	536.614,752 666.672,281	10.19
19	536.614,752 666.672,281	20	536.625,299 666.671,284	10.59 4	20	536.625,299 666.671,284	21	536.632,331 666.673,494	7.371	21	536.632,331 666.673,494	22	536.638,692 666.674,507	6.441
22	536.638,692 666.674,507	23	536.645,77 666.674,455	7.078	23	536.645,77 666.674,455	24	536.656,005 666.678,973	11.18 8	24	536.656,005 666.678,973	25	536.659,501 666.682,761	5.155
25	536.659,501 666.682,761	26	536.661,487 666.684,057	2.371	26	536.661,487 666.684,057	27	536.668,903 666.686,936	7.955	27	536.668,903 666.686,936	28	536.670,887 666.689,978	3.632
28	536.670,887 666.689,978	29	536.674,231 666.691,818	3.817	29	536.674,231 666.691,818	30	536.679,017 666.698,103	7.9	30	536.679,017 666.698,103	31	536.687,88 666.704,461	10.90 8
31	536.687,88 666.704,461	32	536.691,297 666.708,465	5.264	32	536.691,297 666.708,465	33	536.696,202 666.712,58	6.403	33	536.696,202 666.712,58	34	536.698,527 666.713,949	2.698
34	536.698,527 666.713,949	35	536.705,725 666.717,135	7.872	35	536.705,725 666.717,135	36	536.708,338 666.721,624	5.194	36	536.708,338 666.721,624	37	536.713,365 666.727,521	7.749
37	536.713,365 666.727,521	38	536.717,611 666.734,077	7.811	38	536.717,611 666.734,077	39	536.723,13 666.737,622	6.559	39	536.723,13 666.737,622	40	536.731,722 666.743,293	10.29 5
40	536.731,722 666.743,293	41	536.744,282 666.746,652	13.00 1	41	536.744,282 666.746,652	42	536.751,379 666.747,675	7.17	42	536.751,379 666.747,675	43	536.755,526 666.750,193	4.852
43	536.755,526 666.750,193	44	536.759,73 666.753,18	5.157	44	536.759,73 666.753,18	45	536.766,132 666.753,774	6.429	45	536.766,132 666.753,774	46	536.772,19 666.756,152	6.508
46	536.772,19 666.756,152	47	536.799,321 666.758,938	27.27 4	47	536.799,321 666.758,938	48	536.846,709 666.761,538	47.45 9	48	536.846,709 666.761,538	49	536.871,239 666.764,139	24.66 8
49	536.871,239 666.764,139	50	536.878,74 666.768,759	8.81	50	536.878,74 666.768,759	51	536.882,65 666.775,915	8.155	51	536.882,65 666.775,915	52	536.884,508 666.782,601	6.939
52	536.884,508 666.782,601	53	536.877,728 666.791,088	10.86 3	53	536.877,728 666.791,088	54	536.866,872 666.800,452	14.33 7	54	536.866,872 666.800,452	55	536.858,544 666.811,303	13.67 8
55	536.858,544 666.811,303	56	536.850,663 666.815,316	8.844	56	536.850,663 666.815,316	57	536.831,033 666.815,761	19.63 5	57	536.831,033 666.815,761	58	536.811,254 666.816,802	19.80 6
58	536.811,254 666.816,802	59	536.798,018 666.821,707	14.11 6	59	536.798,018 666.821,707	60	536.793,556 666.825,72	6.001	60	536.793,556 666.825,72	61	536.793,705 666.828,247	2.531
61	536.793,705 666.828,247	62	536.812,444 666.831,368	18.99 7	62	536.812,444 666.831,368	63	536.820,028 666.831,815	7.597	63	536.820,028 666.831,815	64	536.825,827 666.831,071	5.847
64	536.825,827 666.831,071	65	536.831,181 666.826,761	6.873	65	536.831,181 666.826,761	66	536.838,319 666.828,247	7.291	66	536.838,319 666.828,247	67	536.846,498 666.831,815	8.923
67	536.846,498 666.831,815	68	536.849,027 666.835,827	4.743	68	536.849,027 666.835,827	69	536.871,371 666.864,997	36.74 4	69	536.871,371 666.864,997	70	536.885,443 666.880,819	21.17 4
70	536.885,443 666.880,819	71	536.897,031 666.904,628	26.47 9	71	536.897,031 666.904,628	72	536.901,274 666.913,344	9.694	72	536.901,274 666.913,344	73	536.912,121 666.926,822	17.30 1
73	536.912,121 666.926,822	74	536.930,259 666.929,541	18.34 1	74	536.930,259 666.929,541	75	536.941,437 666.931,217	11.30 3	75	536.941,437 666.931,217	76	536.957,442 666.931,355	16.00 6
76	536.957,442 666.931,355	77	536.975,048 666.931,507	17.60 7	77	536.975,048 666.931,507	78	537.007,106 666.925,944	32.53 7	78	537.007,106 666.925,944	79	537.030,865 666.910,058	28.58 1
79	537.030,865 666.910,058	80	537.055,812 666.897,326	28.00 8	80	537.055,812 666.897,326	81	537.066,913 666.891,661	12.46 3	81	537.066,913 666.891,661	82	537.091,974 666.882,878	26.55 6
82	537.091,974 666.882,878	83	537.097,837 666.892,547	11.30 8	83	537.097,837 666.892,547	84	537.098,952 666.897,941	5.508	84	537.098,952 666.897,941	85	537.102,648 666.915,828	18.26 5
85	537.102,648 666.915,828	86	537.103,407 666.919,504	3.754	86	537.103,407 666.919,504	87	537.104,58 666.935,327	15.86 6	87	537.104,58 666.935,327	88	537.116,6 666.957,889	25.56 4
88	537.116,6 666.957,889	89	537.112,824 666.971,538	14.16 2	89	537.112,824 666.971,538	90	537.112,237 666.983,552	12.02 8	90	537.112,237 666.983,552	91	537.112,426 666.987,883	4.335
91	537.112,426 666.987,883	92	537.112,229 666.991,566	3.688	92	537.112,229 666.991,566	93	537.090,787 666.996,022	21.9	93	537.090,787 666.996,022	94	537.071,879 666.999,323	19.19 4
94	537.071,879 666.999,323	95	537.057,083 667.002,668	15.16 9	95	537.057,083 667.002,668	96	537.052,1 667.009,767	8.673	96	537.052,1 667.009,767	97	537.045,976 667.021,293	13.05 2

Punct început	X / Y	Punct sfârșit	X / Y	Lungime segment	Punct început	X / Y	Punct sfârșit	X / Y	Lungime segment	Punct început	X / Y	Punct sfârșit	X / Y	Lungime segment
97	537.045,976 667.021,293	98	537.042,353 667.036,788	15.913	98	537.042,353 667.036,788	99	537.046,888 667.071,041	34.552	99	537.046,888 667.071,041	100	537.048,056 667.114,706	43.681
100	537.048,056 667.114,706	101	537.051,437 667.135,079	20.652	101	537.051,437 667.135,079	102	537.045,548 667.155,167	20.933	102	537.045,548 667.155,167	103	537.049,577 667.158,92	5.506
103	537.049,577 667.158,92	104	537.052,133 667.166,512	8.011	104	537.052,133 667.166,512	105	537.041,365 667.182,515	19.288	105	537.041,365 667.182,515	106	537.038,291 667.189,694	7.809
106	537.038,291 667.189,694	107	537.036,637 667.195,156	5.707	107	537.036,637 667.195,156	108	537.032,095 667.194,75	4.56	108	537.032,095 667.194,75	109	537.012,653 667.185,178	21.671
109	537.012,653 667.185,178	110	537.012,107 667.183,402	1.858	110	537.012,107 667.183,402	111	537.009,353 667.172,391	11.35	111	537.009,353 667.172,391	112	537.002,222 667.142,029	31.188
112	537.002,222 667.142,029	113	536.997,543 667.115,248	27.187	113	536.997,543 667.115,248	114	536.996,634 667.084,381	30.88	114	536.996,634 667.084,381	115	536.973,667 667.034,644	54.784
115	536.973,667 667.034,644	116	536.953,677 666.995,535	43.922	116	536.953,677 666.995,535	117	536.946,208 666.963,526	32.869	117	536.946,208 666.963,526	118	536.928,158 666.954,725	20.081
118	536.928,158 666.954,725	119	536.895,833 666.933,045	38.922	119	536.895,833 666.933,045	120	536.872,015 666.919,442	27.429	120	536.872,015 666.919,442	121	536.858,405 666.919,442	13.61
121	536.858,405 666.919,442	122	536.846,071 666.944,523	27.95	122	536.846,071 666.944,523	123	536.837,565 666.949,624	9.918	123	536.837,565 666.949,624	124	536.833,311 666.941,972	8.755
124	536.833,311 666.941,972	125	536.825,229 666.919,017	24.336	125	536.825,229 666.919,017	126	536.815,768 666.919,073	9.461	126	536.815,768 666.919,073	127	536.794,502 666.951,381	38.679
127	536.794,502 666.951,381	128	536.788,26 666.957,446	8.703	128	536.788,26 666.957,446	129	536.779,19 666.966,259	12.646	129	536.779,19 666.966,259	130	536.774,087 666.963,284	5.907
130	536.774,087 666.963,284	131	536.769,833 666.940,328	23.347	131	536.769,833 666.940,328	132	536.755,373 666.929,701	17.945	132	536.755,373 666.929,701	133	536.751,508 666.928,203	4.145
133	536.751,508 666.928,203	134	536.742,209 666.918,368	13.535	134	536.742,209 666.918,368	135	536.730,065 666.905,702	17.547	135	536.730,065 666.905,702	136	536.716,954 666.897,217	15.617
136	536.716,954 666.897,217	137	536.707,36 666.891,448	11.195	137	536.707,36 666.891,448	138	536.703,656 666.889,023	4.427	138	536.703,656 666.889,023	139	536.695,484 666.883,771	9.714
139	536.695,484 666.883,771	140	536.688,84 666.878,799	8.298	140	536.688,84 666.878,799	141	536.679,753 666.872,967	10.797	141	536.679,753 666.872,967	142	536.670,744 666.866,217	11.257
142	536.670,744 666.866,217	143	536.661,717 666.861,411	10.227	143	536.661,717 666.861,411	144	536.652,377 666.854,989	11.335	144	536.652,377 666.854,989	145	536.653,465 666.846,814	8.247
145	536.653,465 666.846,814	146	536.647,033 666.841,763	8.178	146	536.647,033 666.841,763	147	536.629,034 666.833,48	19.813	147	536.629,034 666.833,48	148	536.614,518 666.823,081	17.856
148	536.614,518 666.823,081	149	536.605,755 666.817,227	10.538	149	536.605,755 666.817,227	150	536.602,487 666.816,955	3.279	150	536.602,487 666.816,955	151	536.599,594 666.808,419	9.013
151	536.599,594 666.808,419	152	536.592,06 666.803,885	8.793	152	536.592,06 666.803,885	153	536.576,278 666.796,843	17.282	153	536.576,278 666.796,843	154	536.564,788 666.793,442	11.983
154	536.564,788 666.793,442	155	536.552,686 666.787,968	13.282	155	536.552,686 666.787,968	156	536.550,754 666.786,669	2.328	156	536.550,754 666.786,669	157	536.550,627 666.784,559	2.114
157	536.550,627 666.784,559	158	536.546,074 666.786,243	4.854	158	536.546,074 666.786,243	159	536.541,549 666.790,338	6.103	159	536.541,549 666.790,338	160	536.523,475 666.800,07	20.528
160	536.523,475 666.800,07	161	536.501,607 666.812,891	25.349	161	536.501,607 666.812,891	162	536.484,11 666.820,506	19.082	162	536.484,11 666.820,506	163	536.483,415 666.824,677	4.229
163	536.483,415 666.824,677	164	536.477,311 666.822,999	6.33	164	536.477,311 666.822,999	165	536.467,332 666.819,307	10.64	165	536.467,332 666.819,307	166	536.461,233 666.816,178	6.855
166	536.461,233 666.816,178	167	536.449,856 666.807,833	14.109	167	536.449,856 666.807,833	168	536.438,273 666.795,386	17.003	168	536.438,273 666.795,386	169	536.422,766 666.776,769	24.229
169	536.422,766 666.776,769	170	536.412,974 666.765,272	15.102	170	536.412,974 666.765,272	171	536.402,601 666.752,291	16.616	171	536.402,601 666.752,291	172	536.392,312 666.735,793	19.443
172	536.392,312 666.735,793	173	536.385,162 666.723,256	14.433	173	536.385,162 666.723,256	174	536.380,53 666.715,934	8.664	174	536.380,53 666.715,934	175	536.385,075 666.713,352	5.227
175	536.385,075 666.713,352	176	536.395,486 666.707,438	11.973	176	536.395,486 666.707,438	177	536.407,19 666.700,22	13.751	177	536.407,19 666.700,22	178	536.426,814 666.686,878	23.73
178	536.426,814 666.686,878	179	536.431,74 666.692,961	7.827	179	536.431,74 666.692,961	180	536.437,413 666.698,873	8.194	180	536.437,413 666.698,873	181	536.450,087 666.711,139	17.638
181	536.450,087 666.711,139	182	536.456,651 666.717,248	8.967	182	536.456,651 666.717,248	183	536.463,235 666.723,406	9.015	183	536.463,235 666.723,406	184	536.468,982 666.728,765	7.858
184	536.468,982 666.728,765	185	536.473,424 666.732,947	6.101	185	536.473,424 666.732,947	186	536.481,205 666.740,765	11.03	186	536.481,205 666.740,765	187	536.484,629 666.744,126	4.798
187	536.484,629 666.744,126	188	536.491,514 666.738,858	8.669	188	536.491,514 666.738,858	189	536.494,975 666.736,262	4.326	189	536.494,975 666.736,262	190	536.498,293 666.733,996	4.018
190	536.498,293 666.733,996	1	536.505,293 666.745,064	13.096										

**** Lungimile segmentelor sunt determinate în planul de proiecție Stereo 70 și sunt rotunjite la 1 milimetru.**

***** Distanța dintre puncte este formată din segmente cumulate ce sunt mai mici decât valoarea 1 milimetru.**

**DATE DESPRE IMOBILUL NR. 1157**

Oficiul de Cadastru și Publicitate Imobiliară SUCEAVA
Biroul de Cadastru și Publicitate Imobiliară Campulung Moldovenesc

A. Partea I. Descrierea imobilului

TEREN Extravilan

Adresa: Jud. Suceava, Loc numit Obcina

Nr. Crt	Nr cadastral Nr. topografic	Suprafața* (mp)	Observații / Referințe
A1		4.415	Sector cadastral:69 Teren neimprejmuit; U.P. II, U.A. 34, LEG 1

B. Partea II. Proprietari și acte

Inscrieri privitoare la dreptul de proprietate și alte drepturi reale		Referințe
1157 / 30/10/2022		
Act Normativ nr. Lege nr. 7, din 13/03/1996 emis de Parlamentul României;		
B1	Inscrierea provizorie, drept de PROPRIETATE, dobandit prin Lege, cota actuala 1/1 1) COMUNA POJORÂTA, CIF:4441425	A1

C. Partea III. SARCINI .

Inscrieri privind dezmembramintele dreptului de proprietate, drepturi reale de garanție și sarcini	Referințe
NU SUNT	

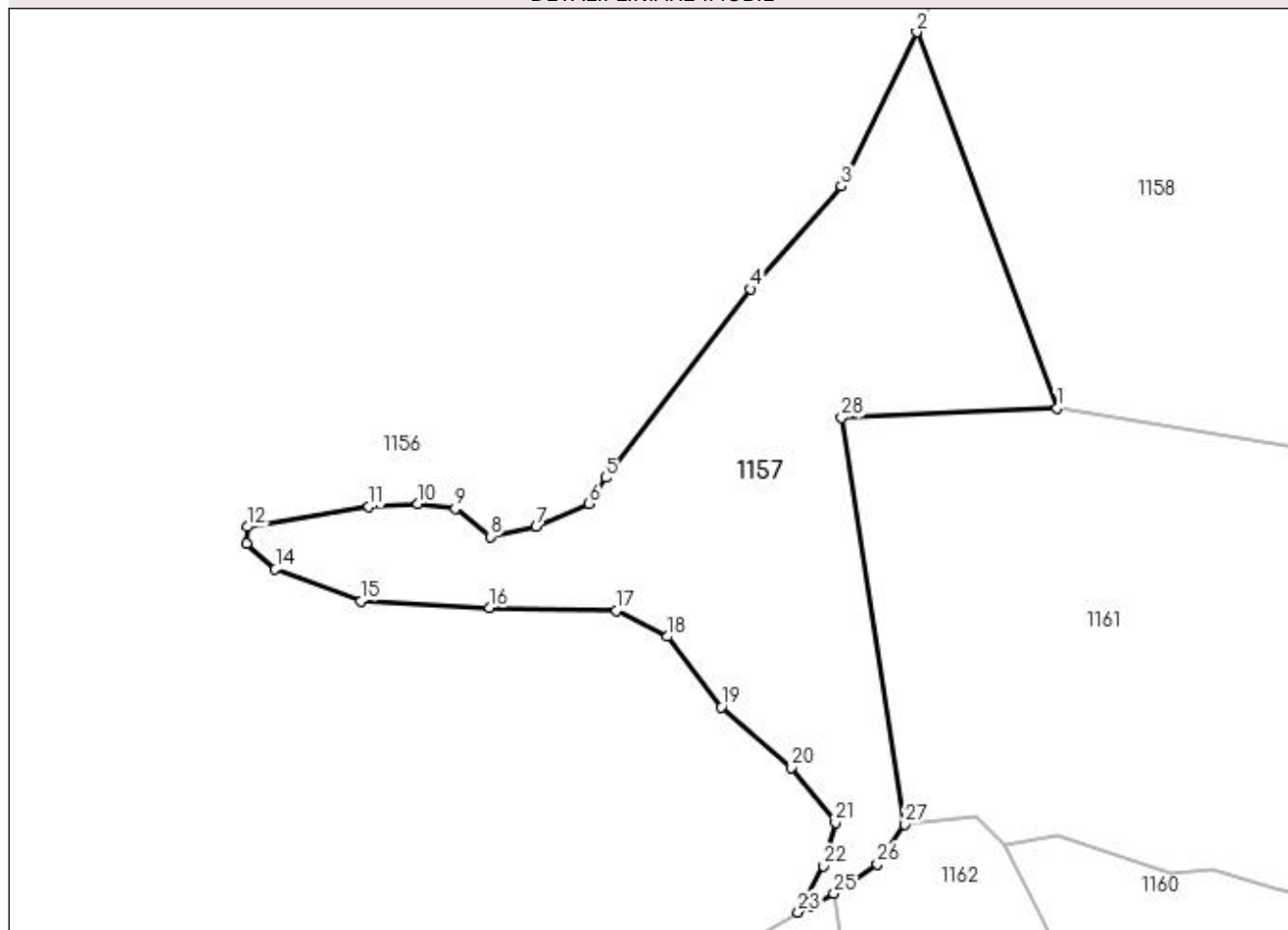
Anexa Nr. 1 La Partea I

Teren

Nr cadastral	Suprafața (mp)*	Observații / Referințe
	4.415	U.P. II, U.A. 34, LEG 1

* Suprafața este determinată în planul de proiecție Stereo 70.

DETALII LINIARE IMOBIL



Date referitoare la teren

Crt	Categorie folosință	Intravilan	Suprafața (mp)	Tarla	Parcelă	Nr. topo	Observații / Referințe
1	padure	NU	4.415	-	-	-	

Lungime Segmente

1) Valorile lungimilor segmentelor sunt obținute din proiecție în plan.

Punct început	X / Y	Punct sfârșit	X / Y	Lungime segment (** (m)
1	536.918,718 666.846,558	2	536.897,031 666.904,628	61.988
3	536.885,443 666.880,819	4	536.871,371 666.864,997	21.174
5	536.849,027 666.835,827	6	536.846,498 666.831,815	4.743
7	536.838,319 666.828,247	8	536.831,181 666.826,761	7.291
9	536.825,827 666.831,071	10	536.820,028 666.831,815	5.847

Punct început	X / Y	Punct sfârșit	X / Y	Lungime segment (** (m)
2	536.897,031 666.904,628	3	536.885,443 666.880,819	26.479
4	536.871,371 666.864,997	5	536.849,027 666.835,827	36.744
6	536.846,498 666.831,815	7	536.838,319 666.828,247	8.923
8	536.831,181 666.826,761	9	536.825,827 666.831,071	6.873
10	536.820,028 666.831,815	11	536.812,444 666.831,368	7.597

Punct început	X / Y	Punct sfârșit	X / Y	Lungime segment (** (m))
11	536.812,444 666.831,368	12	536.793,705 666.828,247	18.997
13	536.793,556 666.825,72	14	536.798,018 666.821,707	6.001
15	536.811,254 666.816,802	16	536.831,033 666.815,761	19.806
17	536.850,663 666.815,316	18	536.858,544 666.811,303	8.844
19	536.866,872 666.800,452	20	536.877,728 666.791,088	14.337
21	536.884,508 666.782,601	22	536.882,65 666.775,915	6.939
23	536.878,74 666.768,759	24	536.880,771 666.769,683	2.231
25	536.884,292 666.771,613	26	536.890,943 666.776,226	8.094
27	536.895,147 666.782,314	28	536.885,445 666.845,089	63.52

Punct început	X / Y	Punct sfârșit	X / Y	Lungime segment (** (m))
12	536.793,705 666.828,247	13	536.793,556 666.825,72	2.531
14	536.798,018 666.821,707	15	536.811,254 666.816,802	14.116
16	536.831,033 666.815,761	17	536.850,663 666.815,316	19.635
18	536.858,544 666.811,303	19	536.866,872 666.800,452	13.678
20	536.877,728 666.791,088	21	536.884,508 666.782,601	10.863
22	536.882,65 666.775,915	23	536.878,74 666.768,759	8.155
24	536.880,771 666.769,683	25	536.884,292 666.771,613	4.015
26	536.890,943 666.776,226	27	536.895,147 666.782,314	7.398
28	536.885,445 666.845,089	1	536.918,718 666.846,558	33.305

** Lungimile segmentelor sunt determinate în planul de proiecție Stereo 70 și sunt rotunjite la 1 milimetru.

*** Distanța dintre puncte este formată din segmente cumulate ce sunt mai mici decât valoarea 1 milimetru.

**DATE DESPRE IMOBILUL NR. 1158**

Oficiul de Cadastru și Publicitate Imobiliară SUCEAVA
Biroul de Cadastru și Publicitate Imobiliară Campulung Moldovenesc

A. Partea I. Descrierea imobilului

TEREN Extravilan

Adresa: Jud. Suceava, Loc numit Obcina

Nr. Crt	Nr cadastral Nr. topografic	Suprafața* (mp)	Observații / Referințe
A1		19.400	Sector cadastral:69 Teren neimprejmuit; U.P. II, U.A. 34

B. Partea II. Proprietari și acte

Inscrieri privitoare la dreptul de proprietate și alte drepturi reale	Referințe
1158 / 30/10/2022	
Act Administrativ nr. Titlu de proprietate nr. 753, din 08/12/2005 emis de Comisia Județeană Suceava;	
B1	A1
Intabulare, drept de PROPRIETATE, dobandit prin Reconstituire, cota actuala 1/1	
1) BÎRGĂOAN D. AURELIA, LIPSĂ CNP 2) COCA D. ELISAVETA, LIPSĂ CNP 3) FLOCEA D. ELENA, LIPSĂ CNP 4) GRIGOREAN D. ZAHARIE, LIPSĂ CNP 5) GRIGOREAN D. GEORGE, LIPSĂ CNP 6) GRIGOREAN ST. VERONICA, LIPSĂ CNP	

C. Partea III. SARCINI .

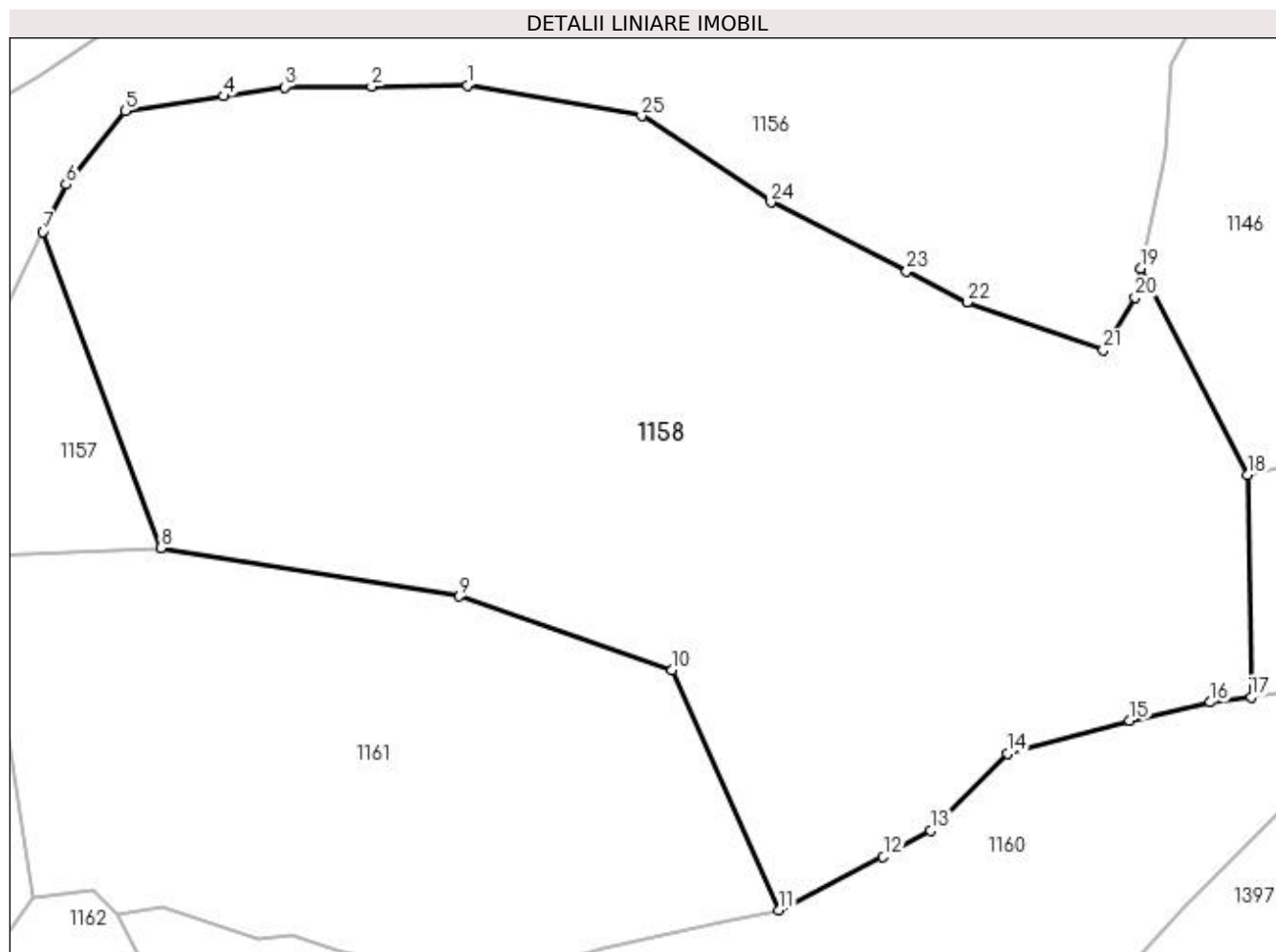
Inscrieri privind dezmembramintele dreptului de proprietate, drepturi reale de garanție și sarcini	Referințe
NU SUNT	

Anexa Nr. 1 La Partea I

Teren

Nr cadastral	Suprafața (mp)*	Observații / Referințe
	19.400	U.P. II, U.A. 34

* Suprafața este determinată în planul de proiecție Stereo 70.



Date referitoare la teren

Crt	Categorie folosință	Intra vilan	Suprafața (mp)	Tarla	Parcelă	Nr. topo	Observații / Referințe
1	padure	NU	19.400	-	-	-	

Lungime Segmente

1) Valorile lungimilor segmentelor sunt obținute din proiecție în plan.

Punct început	X / Y	Punct sfârșit	X / Y	Lungime segment (** (m)
1	536.975,048 666.931,507	2	536.957,442 666.931,355	17.607
3	536.941,437 666.931,217	4	536.930,259 666.929,541	11.303
5	536.912,121 666.926,822	6	536.901,274 666.913,344	17.301
7	536.897,031 666.904,628	8	536.918,718 666.846,558	61.988
9	536.973,614 666.837,618	10	537.012,663 666.824,04	41.342

Punct început	X / Y	Punct sfârșit	X / Y	Lungime segment (** (m)
2	536.957,442 666.931,355	3	536.941,437 666.931,217	16.006
4	536.930,259 666.929,541	5	536.912,121 666.926,822	18.341
6	536.901,274 666.913,344	7	536.897,031 666.904,628	9.694
8	536.918,718 666.846,558	9	536.973,614 666.837,618	55.619
10	537.012,663 666.824,04	11	537.032,4 666.779,91	48.343

Punct început	X / Y	Punct sfârșit	X / Y	Lungime segment (** (m)
11	537.032,4 666.779,91	12	537.051,534 666.789,729	21.506
13	537.060,237 666.794,567	14	537.074,42 666.808,701	20.023
15	537.096,849 666.814,785	16	537.111,708 666.818,133	15.232
17	537.119,166 666.819,142	18	537.118,46 666.859,937	40.801
19	537.098,952 666.897,941	20	537.097,837 666.892,547	5.508
21	537.091,974 666.882,878	22	537.066,913 666.891,661	26.556
23	537.055,812 666.897,326	24	537.030,865 666.910,058	28.008
25	537.007,106 666.925,944	1	536.975,048 666.931,507	32.537

Punct început	X / Y	Punct sfârșit	X / Y	Lungime segment (** (m)
12	537.051,534 666.789,729	13	537.060,237 666.794,567	9.957
14	537.074,42 666.808,701	15	537.096,849 666.814,785	23.24
16	537.111,708 666.818,133	17	537.119,166 666.819,142	7.526
18	537.118,46 666.859,937	19	537.098,952 666.897,941	42.718
20	537.097,837 666.892,547	21	537.091,974 666.882,878	11.308
22	537.066,913 666.891,661	23	537.055,812 666.897,326	12.463
24	537.030,865 666.910,058	25	537.007,106 666.925,944	28.581

** Lungimile segmentelor sunt determinate în planul de proiecție Stereo 70 și sunt rotunjite la 1 milimetru.

*** Distanța dintre puncte este formată din segmente cumulate ce sunt mai mici decât valoarea 1 milimetru.

**DATE DESPRE IMOBILUL NR. 1159**

Oficiul de Cadastru și Publicitate Imobiliară SUCEAVA
Biroul de Cadastru și Publicitate Imobiliară Campulung Moldovenesc

A. Partea I. Descrierea imobilului

TEREN Extravilan

Adresa: Jud. Suceava, Loc numit Obcina

Nr. Crt	Nr cadastral Nr. topografic	Suprafața* (mp)	Observații / Referințe
A1		3.350	Sector cadastral:69 Teren neimprejmuit; U.P. II, U.A. 34

B. Partea II. Proprietari și acte

Inscrieri privitoare la dreptul de proprietate și alte drepturi reale		Referințe
1159 / 30/10/2022		
Act Administrativ nr. Titlu de proprietate nr. 286, din 25/06/1993 emis de Comisia Județeană Suceava;		
B1	Intabulare, drept de PROPRIETATE, dobândit prin Reconstituire, cota actuala 1/1 1) BARGOAN P. , LIPSĂ CNP 2) BARGOAN STEFAN , LIPSĂ CNP 3) SAVIN SAVETA , LIPSĂ CNP	A1

C. Partea III. SARCINI .

Inscrieri privind dezmembramintele dreptului de proprietate, drepturi reale de garanție și sarcini	Referințe
NU SUNT	

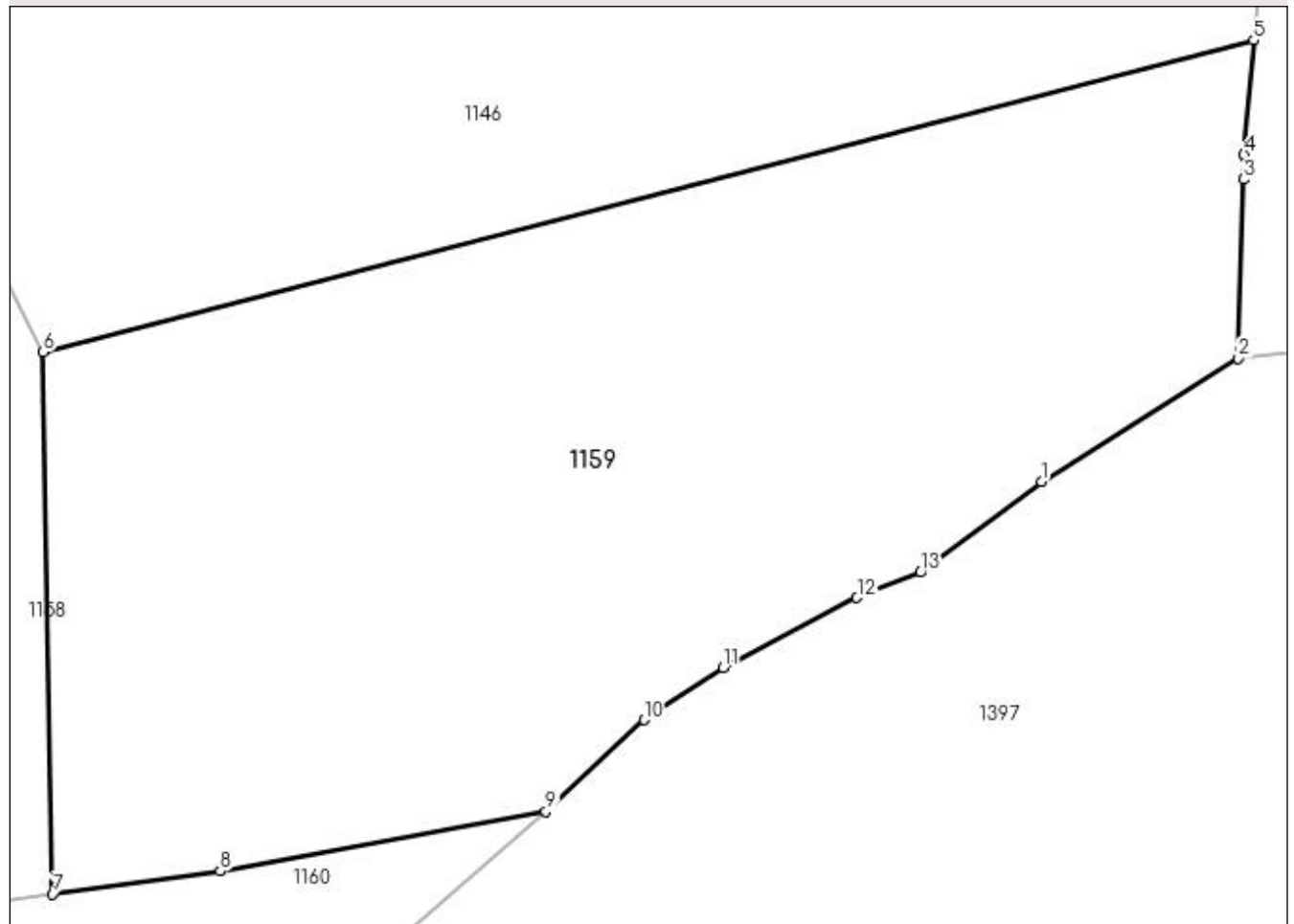
Anexa Nr. 1 La Partea I

Teren

Nr cadastral	Suprafața (mp)*	Observații / Referințe
	3.350	U.P. II, U.A. 34

* Suprafața este determinată în planul de proiecție Stereo 70.

DETALII LINIARE IMOBIL



Date referitoare la teren

Crt	Categorie folosință	Intra vilan	Suprafața (mp)	Tarla	Parcelă	Nr. topo	Observații / Referințe
1	padure	NU	3.350	-	-	-	

Lungime Segmente

1) Valorile lungimilor segmentelor sunt obținute din proiecție în plan.

Punct început	X / Y	Punct sfârșit	X / Y	Lungime segment (** (m)
1	537.193,632 666.850,211	2	537.208,476 666.859,477	17.499
2	537.208,476 666.859,477	3	537.208,844 666.872,954	13.482
3	537.208,844 666.872,954	4	537.208,895 666.874,818	1.865
4	537.208,895 666.874,818	5	537.209,634 666.883,411	8.625
5	537.209,634 666.883,411	6	537.118,46 666.859,937	94.147

Punct început	X / Y	Punct sfârșit	X / Y	Lungime segment (** (m)
6	537.118,46 666.859,937	7	537.119,166 666.819,142	40.801
7	537.119,166 666.819,142	8	537.131,791 666.820,852	12.74
8	537.131,791 666.820,852	9	537.156,309 666.825,347	24.927
9	537.156,309 666.825,347	10	537.163,694 666.832,25	10.109
10	537.163,694 666.832,25	11	537.169,678 666.836,188	7.164
11	537.169,678 666.836,188	12	537.179,748 666.841,448	11.361
12	537.179,748 666.841,448	13	537.184,517 666.843,355	5.136
13	537.184,517 666.843,355	1	537.193,632 666.850,211	11.406

** Lungimile segmentelor sunt determinate în planul de proiecție Stereo 70 și sunt rotunjite la 1 milimetru.

*** Distanța dintre puncte este formată din segmente cumulate ce sunt mai mici decât valoarea 1 milimetru.

**DATE DESPRE IMOBILUL NR. 1160**

Oficiul de Cadastru și Publicitate Imobiliară SUCEAVA
Biroul de Cadastru și Publicitate Imobiliară Campulung Moldovenesc

A. Partea I. Descrierea imobilului

TEREN Extravilan

Adresa: Jud. Suceava, Loc numit Obcina

Nr. Crt	Nr cadastral Nr. topografic	Suprafața* (mp)	Observații / Referințe
A1		13.700	Sector cadastral:69 Teren neimprejmuit; U.P. II, U.A. 29A%

B. Partea II. Proprietari și acte

Inscrieri privitoare la dreptul de proprietate și alte drepturi reale		Referințe
1160 / 30/10/2022		
Act Administrativ nr. Titlu de proprietate nr. 593, din 04/04/2003 emis de Comisia Județeană Suceava;		
B1	Intabulare, drept de PROPRIETATE, dobandit prin Reconstituire, cota actuala 1/1 1) FLOCEA GAVRIL	A1

C. Partea III. SARCINI .

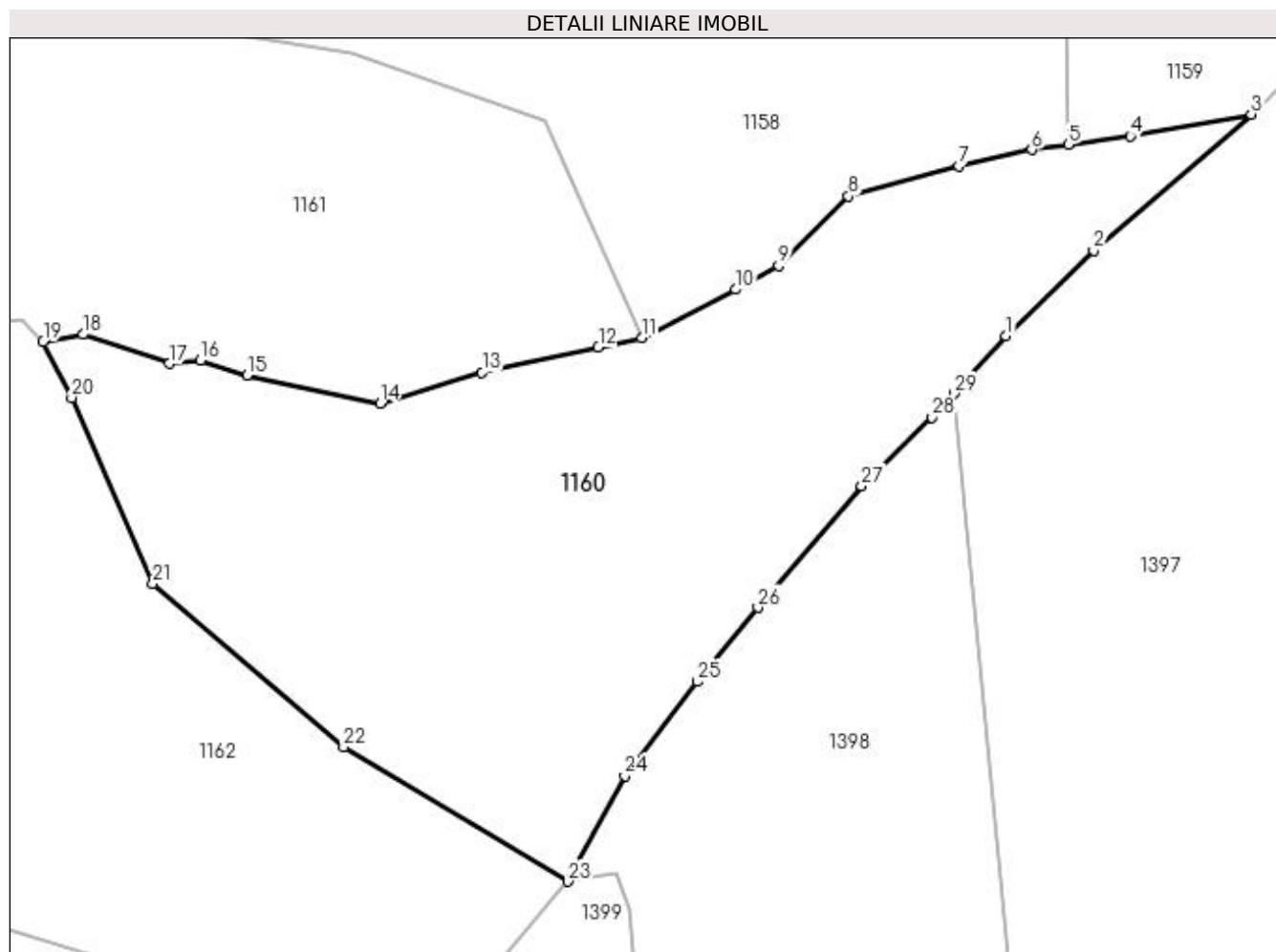
Inscrieri privind dezmembramintele dreptului de proprietate, drepturi reale de garanție și sarcini	Referințe
NU SUNT	

Anexa Nr. 1 La Partea I

Teren

Nr cadastral	Suprafața (mp)*	Observații / Referințe
	13.700	U.P. II, U.A. 29A%

* Suprafața este determinată în planul de proiecție Stereo 70.



Date referitoare la teren

Crt	Categorie folosință	Intra vilan	Suprafața (mp)	Tarla	Parcelă	Nr. topo	Observații / Referințe
1	padure	NU	13.700	-	-	-	

Lungime Segmente

1) Valorile lungimilor segmentelor sunt obținute din proiecție în plan.

Punct început	X / Y	Punct sfârșit	X / Y	Lungime segment (** (m)
1	537.106,521 666.780,25	2	537.124,289 666.797,607	24.839
3	537.156,309 666.825,347	4	537.131,791 666.820,852	24.927
5	537.119,166 666.819,142	6	537.111,708 666.818,133	7.526
7	537.096,849 666.814,785	8	537.074,42 666.808,701	23.24
9	537.060,237 666.794,567	10	537.051,534 666.789,729	9.957

Punct început	X / Y	Punct sfârșit	X / Y	Lungime segment (** (m)
2	537.124,289 666.797,607	3	537.156,309 666.825,347	42.365
4	537.131,791 666.820,852	5	537.119,166 666.819,142	12.74
6	537.111,708 666.818,133	7	537.096,849 666.814,785	15.232
8	537.074,42 666.808,701	9	537.060,237 666.794,567	20.023
10	537.051,534 666.789,729	11	537.032,4 666.779,91	21.506

Punct început	X / Y	Punct sfârșit	X / Y	Lungime segment (** (m)
11	537.032,4 666.779,91	12	537.023,569 666.777,988	9.038
13	536.999,934 666.772,845	14	536.979,256 666.766,58	21.606
15	536.952,231 666.772,338	16	536.942,711 666.775,362	9.989
17	536.936,421 666.774,687	18	536.918,85 666.780,592	18.537
19	536.910,736 666.779,105	20	536.916,499 666.767,734	12.748
21	536.933,003 666.729,972	22	536.971,803 666.696,785	51.057
23	537.017,433 666.669,409	24	537.029,006 666.690,89	24.4
25	537.043,799 666.710,022	26	537.056,029 666.725,085	19.403
27	537.077,137 666.749,807	28	537.091,464 666.763,735	19.981
29	537.095,849 666.768,545	1	537.106,521 666.780,25	15.84

Punct început	X / Y	Punct sfârșit	X / Y	Lungime segment (** (m)
12	537.023,569 666.777,988	13	536.999,934 666.772,845	24.188
14	536.979,256 666.766,58	15	536.952,231 666.772,338	27.632
16	536.942,711 666.775,362	17	536.936,421 666.774,687	6.326
18	536.918,85 666.780,592	19	536.910,736 666.779,105	8.249
20	536.916,499 666.767,734	21	536.933,003 666.729,972	41.211
22	536.971,803 666.696,785	23	537.017,433 666.669,409	53.212
24	537.029,006 666.690,89	25	537.043,799 666.710,022	24.184
26	537.056,029 666.725,085	27	537.077,137 666.749,807	32.507
28	537.091,464 666.763,735	29	537.095,849 666.768,545	6.509

** Lungimile segmentelor sunt determinate în planul de proiecție Stereo 70 și sunt rotunjite la 1 milimetru.

*** Distanța dintre puncte este formată din segmente cumulate ce sunt mai mici decât valoarea 1 milimetru.

**DATE DESPRE IMOBILUL NR. 1161**

Oficiul de Cadastru și Publicitate Imobiliară SUCEAVA
 Biroul de Cadastru și Publicitate Imobiliară Campulung Moldovenesc

A. Partea I. Descrierea imobilului

TEREN Extravilan

Adresa: Jud. Suceava, Loc numit Obcina

Nr. Crt	Nr cadastral Nr. topografic	Suprafața* (mp)	Observații / Referințe
A1		8.400	Sector cadastral:69 Teren neimprejmuit; U.P. II, U.A. 34

B. Partea II. Proprietari și acte

Inscrieri privitoare la dreptul de proprietate și alte drepturi reale		Referințe
1161 / 30/10/2022		
Act Administrativ nr. Titlu de proprietate nr. 71, din 08/03/1993 emis de Comisia Județeană Suceava;		
B1	Intabulare, drept de PROPRIETATE, dobandit prin Reconstituire, cota actuala 1/1 1) GRIGOREAN ZAHARIE, LIPSĂ CNP	A1

C. Partea III. SARCINI .

Inscrieri privind dezmembramintele dreptului de proprietate, drepturi reale de garanție și sarcini	Referințe
NU SUNT	

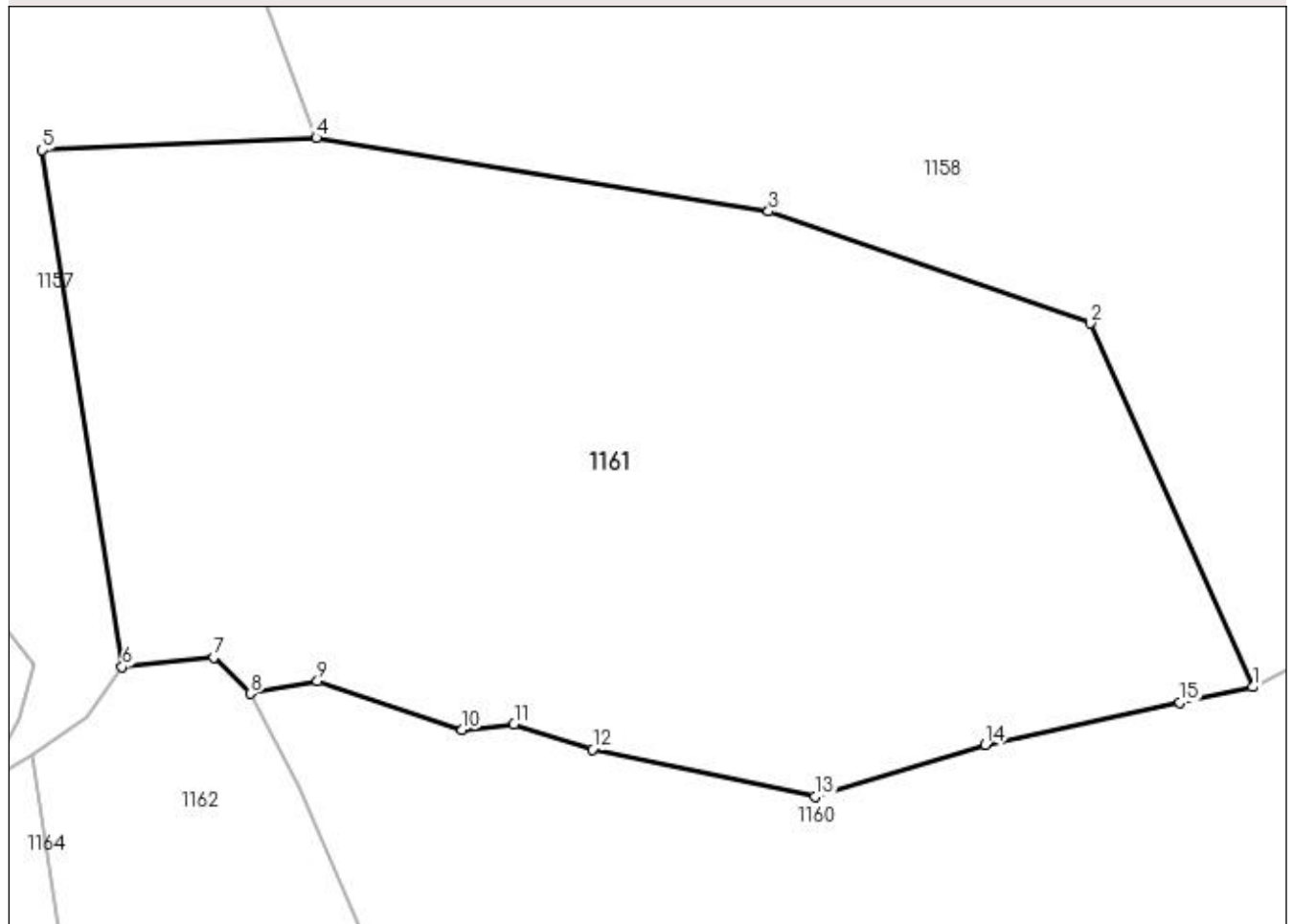
Anexa Nr. 1 La Partea I

Teren

Nr cadastral	Suprafața (mp)*	Observații / Referințe
	8.400	U.P. II, U.A. 34

* Suprafața este determinată în planul de proiecție Stereo 70.

DETALII LINIARE IMOBIL



Date referitoare la teren

Crt	Categorie folosință	Intra vilan	Suprafața (mp)	Tarla	Parcelă	Nr. topo	Observații / Referințe
1	padure	NU	8.400	-	-	-	

Lungime Segmente

1) Valorile lungimilor segmentelor sunt obținute din proiecție în plan.

Punct început	X / Y	Punct sfârșit	X / Y	Lungime segment (** (m)
1	537.032,4 666.779,91	2	537.012,663 666.824,04	48.343
2	537.012,663 666.824,04	3	536.973,614 666.837,618	41.342
3	536.973,614 666.837,618	4	536.918,718 666.846,558	55.619
4	536.918,718 666.846,558	5	536.885,445 666.845,089	33.305
5	536.885,445 666.845,089	6	536.895,147 666.782,314	63.52

Punct început	X / Y	Punct sfârșit	X / Y	Lungime segment (** (m)
6	536.895,147 666.782,314	7	536.906,294 666.783,456	11.205
7	536.906,294 666.783,456	8	536.910,736 666.779,105	6.218
8	536.910,736 666.779,105	9	536.918,85 666.780,592	8.249
9	536.918,85 666.780,592	10	536.936,421 666.774,687	18.537
10	536.936,421 666.774,687	11	536.942,711 666.775,362	6.326
11	536.942,711 666.775,362	12	536.952,231 666.772,338	9.989
12	536.952,231 666.772,338	13	536.979,256 666.766,58	27.632
13	536.979,256 666.766,58	14	536.999,934 666.772,845	21.606
14	536.999,934 666.772,845	15	537.023,569 666.777,988	24.188
15	537.023,569 666.777,988	1	537.032,4 666.779,91	9.038

** Lungimile segmentelor sunt determinate în planul de proiecție Stereo 70 și sunt rotunjite la 1 milimetru.

*** Distanța dintre puncte este formată din segmente cumulate ce sunt mai mici decât valoarea 1 milimetru.

**DATE DESPRE IMOBILUL NR. 1162**

Oficiul de Cadastru și Publicitate Imobiliară SUCEAVA
 Biroul de Cadastru și Publicitate Imobiliară Campulung Moldovenesc

A. Partea I. Descrierea imobilului

TEREN Extravilan

Adresa: Jud. Suceava, Loc numit Obcina

Nr. Crt	Nr cadastral Nr. topografic	Suprafața* (mp)	Observații / Referințe
A1		10.000	Sector cadastral:69 Teren neimprejmuit; U.P. II, U.A. 34

B. Partea II. Proprietari și acte

Inscrieri privitoare la dreptul de proprietate și alte drepturi reale		Referințe
1162 / 30/10/2022		
Act Administrativ nr. Titlu de proprietate nr. 2, din 08/03/1993 emis de Comisia Județeană Suceava;		
B1	Intabulare, drept de PROPRIETATE, dobândit prin Reconstituire, cota actuala 1/1 1) FLOCEA STEFAN, LIPSĂ CNP DEFUNCT:Da 2) FLOCEA IRINA	A1

C. Partea III. SARCINI .

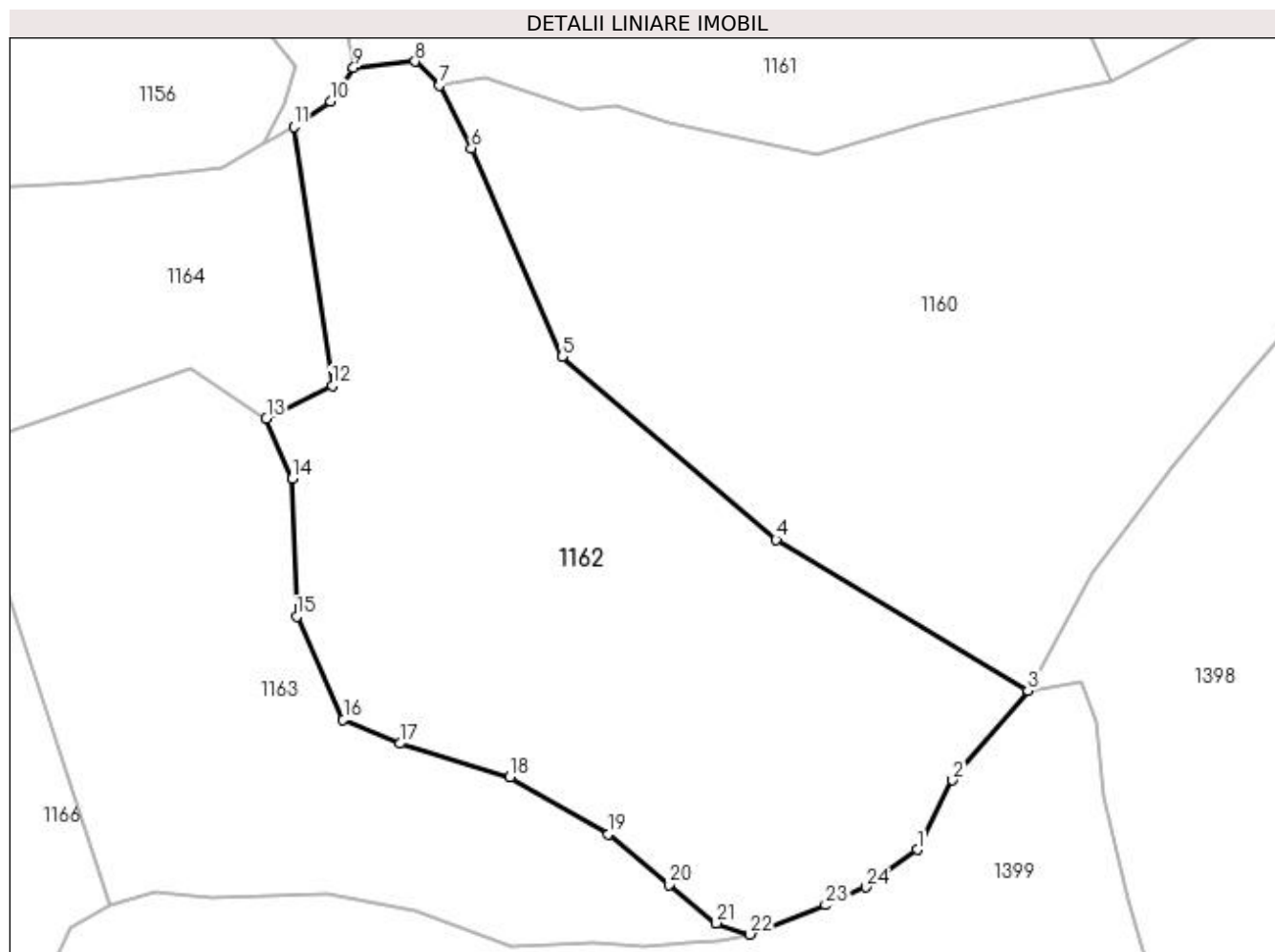
Inscrieri privind dezmembramintele dreptului de proprietate, drepturi reale de garanție și sarcini	Referințe
NU SUNT	

Anexa Nr. 1 La Partea I

Teren

Nr cadastral	Suprafața (mp)*	Observații / Referințe
	10.000	U.P. II, U.A. 34

* Suprafața este determinată în planul de proiecție Stereo 70.



Date referitoare la teren

Crt	Categorie folosință	Intra vilan	Suprafața (mp)	Tarla	Parcelă	Nr. topo	Observații / Referințe
1	padure	NU	10.000	-	-	-	

Lungime Segmente

1) Valorile lungimilor segmentelor sunt obținute din proiecție în plan.

Punct început	X / Y	Punct sfârșit	X / Y	Lungime segment (** (m)
1	536.997,365 666.640,614	2	537.003,782 666.653,186	14.115
3	537.017,433 666.669,409	4	536.971,803 666.696,785	53.212
5	536.933,003 666.729,972	6	536.916,499 666.767,734	41.211
7	536.910,736 666.779,105	8	536.906,294 666.783,456	6.218
9	536.895,147 666.782,314	10	536.890,943 666.776,226	7.398

Punct început	X / Y	Punct sfârșit	X / Y	Lungime segment (** (m)
2	537.003,782 666.653,186	3	537.017,433 666.669,409	21.202
4	536.971,803 666.696,785	5	536.933,003 666.729,972	51.057
6	536.916,499 666.767,734	7	536.910,736 666.779,105	12.748
8	536.906,294 666.783,456	9	536.895,147 666.782,314	11.205
10	536.890,943 666.776,226	11	536.884,292 666.771,613	8.094

Punct început	X / Y	Punct sfârșit	X / Y	Lungime segment (** (m)
11	536.884,292 666.771,613	12	536.891,29 666.724,661	47.471
13	536.879,341 666.718,699	14	536.884,059 666.707,815	11.863
15	536.884,832 666.682,834	16	536.893,276 666.664,177	20.479
17	536.903,563 666.659,802	18	536.923,506 666.653,758	20.839
19	536.941,39 666.643,375	20	536.952,4 666.634,264	14.291
21	536.960,928 666.627,273	22	536.967,041 666.625,225	6.447
23	536.980,759 666.630,537	24	536.988,068 666.633,784	7.998

Punct început	X / Y	Punct sfârșit	X / Y	Lungime segment (** (m)
12	536.891,29 666.724,661	13	536.879,341 666.718,699	13.354
14	536.884,059 666.707,815	15	536.884,832 666.682,834	24.993
16	536.893,276 666.664,177	17	536.903,563 666.659,802	11.179
18	536.923,506 666.653,758	19	536.941,39 666.643,375	20.68
20	536.952,4 666.634,264	21	536.960,928 666.627,273	11.027
22	536.967,041 666.625,225	23	536.980,759 666.630,537	14.711
24	536.988,068 666.633,784	1	536.997,365 666.640,614	11.536

** Lungimile segmentelor sunt determinate în planul de proiecție Stereo 70 și sunt rotunjite la 1 milimetru.

*** Distanța dintre puncte este formată din segmente cumulate ce sunt mai mici decât valoarea 1 milimetru.

**DATE DESPRE IMOBILUL NR. 1163**

Oficiul de Cadastru și Publicitate Imobiliară SUCEAVA
 Biroul de Cadastru și Publicitate Imobiliară Câmpulung Moldovenesc

A. Partea I. Descrierea imobilului

TEREN Extravilan

Adresa: Jud. Suceava, Loc numit Izvorul Giumalau

Nr. Crt	Nr cadastral Nr. topografic	Suprafața* (mp)	Observații / Referințe
A1		6.263	Sector cadastral:69 Teren neimprejmuit;

B. Partea II. Proprietari și acte

Inscrieri privitoare la dreptul de proprietate și alte drepturi reale		Referințe
344 / 22/03/2000		
Act Administrativ nr. Sentinta Civila nr. 1069, din 09/09/1999 emis de Judecătoria Câmpulung Moldovenesc (sentinta civila nr 117 din 26.01.2000, emis de Judecătoria Câmpulung Moldovenesc);		
B1	Intabulare, drept de PROPRIETATE, dobandit prin Hotarare Judecatoreasca, cota actuala 4654/6263 1) FLOCEA IRINA	A1
1163 / 30/10/2022		
Act Normativ nr. Lege nr. 7, din 13/03/1996 emis de Parlamentul României;		
B2	Intabulare, drept de PROPRIETATE, dobandit prin Lege, cota actuala 1609/6263 1) NEIDENTIFICAT NEIDENTIFICAT	A1
Act Administrativ nr. Adeverință nr. 478, din 24/10/2022 emis de Primăria Comunei Pojorâta;		
B3	Se notează posesia faptică în favoarea lui 1) FLOCEA IRINA	A1

C. Partea III. SARCINI .

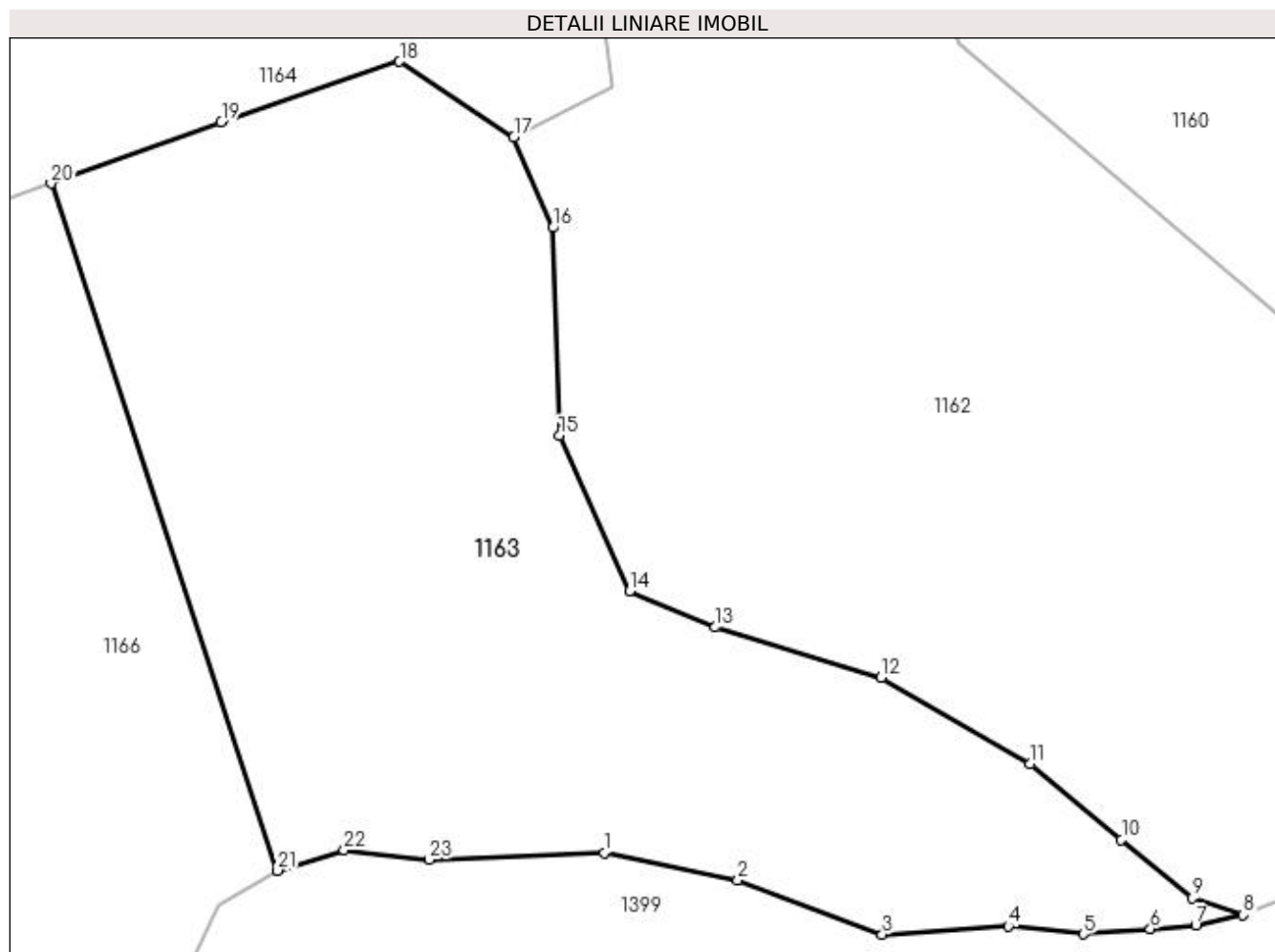
Inscrieri privind dezmembramintele dreptului de proprietate, drepturi reale de garanție și sarcini	Referințe
NU SUNT	

Anexa Nr. 1 La Partea I

Teren

Nr cadastral	Suprafața (mp)*	Observații / Referințe
	6.263	

* Suprafața este determinată în planul de proiecție Stereo 70.



Date referitoare la teren

Crt	Categorie folosință	Intra vilan	Suprafața (mp)	Tarla	Parcelă	Nr. topo	Observații / Referințe
1	pasune	NU	6.263	-	-	-	

Lungime Segmente

1) Valorile lungimilor segmentelor sunt obținute din proiecție în plan.

Punct început	X / Y	Punct sfârșit	X / Y	Lungime segment (** (m)
1	536.890,247 666.632,689	2	536.906,258 666.629,418	16.342
3	536.923,646 666.622,9	4	536.938,775 666.623,869	15.16
5	536.947,828 666.622,924	6	536.955,863 666.623,567	8.061
7	536.961,335 666.624,005	8	536.967,041 666.625,225	5.835
9	536.960,928 666.627,273	10	536.952,4 666.634,264	11.027

Punct început	X / Y	Punct sfârșit	X / Y	Lungime segment (** (m)
2	536.906,258 666.629,418	3	536.923,646 666.622,9	18.57
4	536.938,775 666.623,869	5	536.947,828 666.622,924	9.102
6	536.955,863 666.623,567	7	536.961,335 666.624,005	5.49
8	536.967,041 666.625,225	9	536.960,928 666.627,273	6.447
10	536.952,4 666.634,264	11	536.941,39 666.643,375	14.291

Punct început	X / Y	Punct sfârșit	X / Y	Lungime segment (** (m)
11	536.941,39 666.643,375	12	536.923,506 666.653,758	20.68
13	536.903,563 666.659,802	14	536.893,276 666.664,177	11.179
15	536.884,832 666.682,834	16	536.884,059 666.707,815	24.993
17	536.879,341 666.718,699	18	536.865,614 666.727,782	16.46
19	536.844,178 666.720,491	20	536.823,7 666.713,14	21.757
21	536.850,943 666.630,574	22	536.858,945 666.633,033	8.371
23	536.869,197 666.631,9	1	536.890,247 666.632,689	21.065

Punct început	X / Y	Punct sfârșit	X / Y	Lungime segment (** (m)
12	536.923,506 666.653,758	13	536.903,563 666.659,802	20.839
14	536.893,276 666.664,177	15	536.884,832 666.682,834	20.479
16	536.884,059 666.707,815	17	536.879,341 666.718,699	11.863
18	536.865,614 666.727,782	19	536.844,178 666.720,491	22.642
20	536.823,7 666.713,14	21	536.850,943 666.630,574	86.944
22	536.858,945 666.633,033	23	536.869,197 666.631,9	10.314

** Lungimile segmentelor sunt determinate în planul de proiecție Stereo 70 și sunt rotunjite la 1 milimetru.

*** Distanța dintre puncte este formată din segmente cumulate ce sunt mai mici decât valoarea 1 milimetru.

**DATE DESPRE IMOBILUL NR. 1164**

Oficiul de Cadastru și Publicitate Imobiliară SUCEAVA
Biroul de Cadastru și Publicitate Imobiliară Campulung Moldovenesc

A. Partea I. Descrierea imobilului

TEREN Necunoscut

Adresa: Loc. Pojorâta, Jud. Suceava, Loc numit Izvorul Giumalau

Nr. Crt	Nr cadastral Nr. topografic	Suprafața* (mp)	Observații / Referințe
A1		10.257	Sector cadastral:69 Teren neimprejmuit;

B. Partea II. Proprietari și acte

Inscrieri privitoare la dreptul de proprietate și alte drepturi reale		Referințe
1164 / 30/10/2022		
Act Normativ nr. Lege nr. 7, din 13/03/1996 emis de Parlamentul României;		
B1	Intabulare, drept de PROPRIETATE, dobândit prin Lege, cota actuala 1/1 1) NEIDENTIFICAT NEIDENTIFICAT	A1
Act Administrativ nr. Adeverință nr. 479, din 24/10/2022 emis de Primăria Comunei Pojorâta;		
B2	Se notează posesia faptică în favoarea lui 1) FLOCEA GAVRIL	A1

C. Partea III. SARCINI .

Inscrieri privind dezmembramintele dreptului de proprietate, drepturi reale de garanție și sarcini	Referințe
NU SUNT	

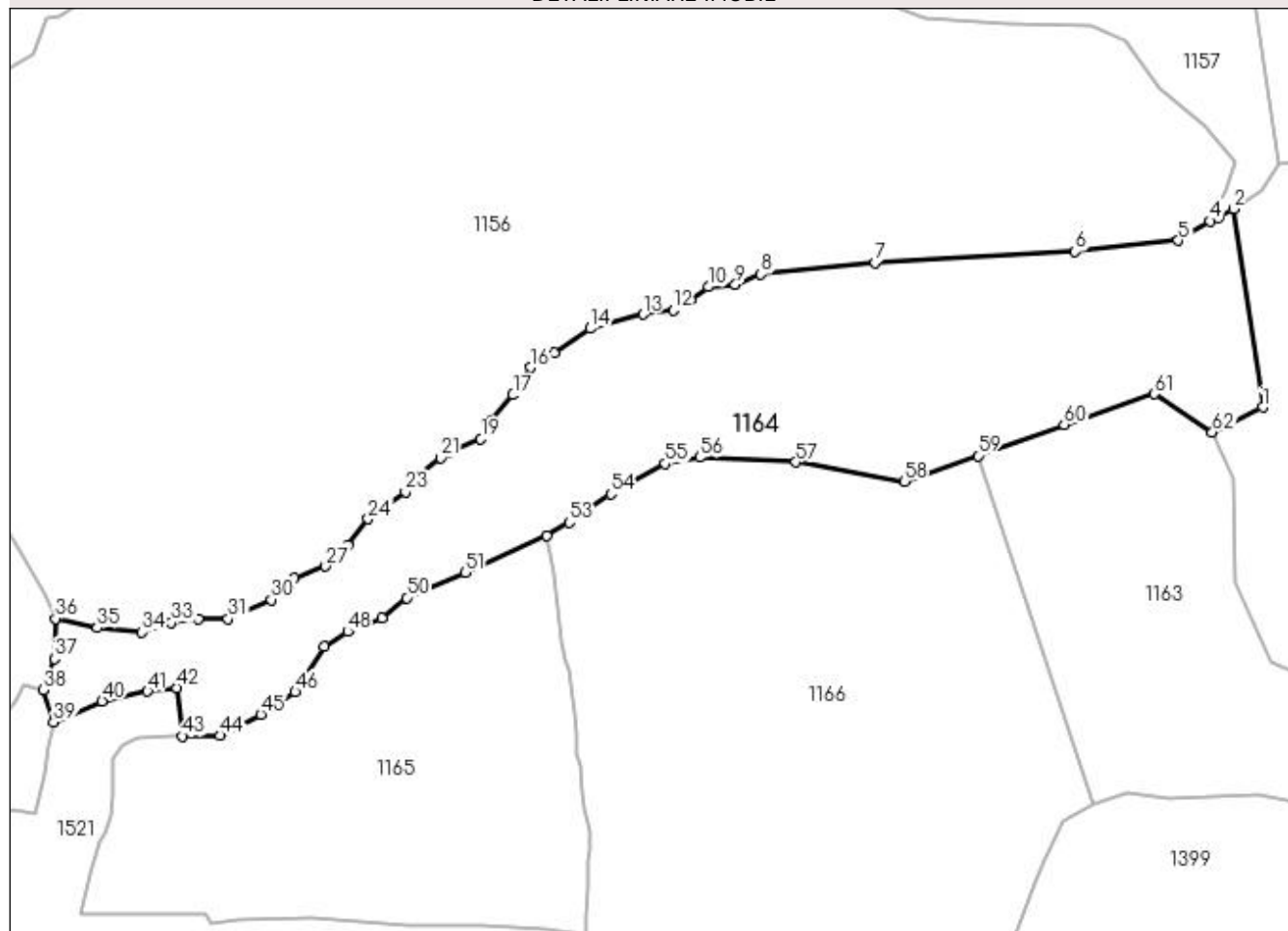
Anexa Nr. 1 La Partea I

Teren

Nr cadastral	Suprafața (mp)*	Observații / Referințe
	10.257	

* Suprafața este determinată în planul de proiecție Stereo 70.

DETALII LINIARE IMOBIL



Date referitoare la teren

Crt	Categorie folosință	Intravilan	Suprafața (mp)	Tarla	Parcelă	Nr. topo	Observații / Referințe
1	padure	DA	951	-	-	-	
2	padure	NU	9.306	-	-	-	

Lungime Segmente

1) Valorile lungimilor segmentelor sunt obținute din proiecție în plan.

Punct început	X / Y	Punct sfârșit	X / Y	Lungime segment	Punct început	X / Y	Punct sfârșit	X / Y	Lungime segment	Punct început	X / Y	Punct sfârșit	X / Y	Lungime segment
1	536.891,29 666.724,661	2	536.884,292 666.771,613	47.47 1	2	536.884,292 666.771,613	3	536.880,771 666.769,683	4.015	3	536.880,771 666.769,683	4	536.878,74 666.768,759	2.231
4	536.878,74 666.768,759	5	536.871,239 666.764,139	8.81	5	536.871,239 666.764,139	6	536.846,709 666.761,538	24.66 8	6	536.846,709 666.761,538	7	536.799,321 666.758,938	47.45 9
7	536.799,321 666.758,938	8	536.772,19 666.756,152	27.27 4	8	536.772,19 666.756,152	9	536.766,132 666.753,774	6.508	9	536.766,132 666.753,774	10	536.759,73 666.753,18	6.429
10	536.759,73 666.753,18	11	536.755,526 666.750,193	5.157	11	536.755,526 666.750,193	12	536.751,379 666.747,675	4.852	12	536.751,379 666.747,675	13	536.744,282 666.746,652	7.17
13	536.744,282 666.746,652	14	536.731,722 666.743,293	13.00 1	14	536.731,722 666.743,293	15	536.723,13 666.737,622	10.29 5	15	536.723,13 666.737,622	16	536.717,611 666.734,077	6.559

Punct început	X / Y	Punct sfârșit	X / Y	Lungime segment	Punct început	X / Y	Punct sfârșit	X / Y	Lungime segment	Punct început	X / Y	Punct sfârșit	X / Y	Lungime segment
16	536.717,611 666.734,077	17	536.713,365 666.727,521	7.811	17	536.713,365 666.727,521	18	536.708,338 666.721,624	7.749	18	536.708,338 666.721,624	19	536.705,725 666.717,135	5.194
19	536.705,725 666.717,135	20	536.698,527 666.713,949	7.872	20	536.698,527 666.713,949	21	536.696,202 666.712,58	2.698	21	536.696,202 666.712,58	22	536.691,297 666.708,465	6.403
22	536.691,297 666.708,465	23	536.687,88 666.704,461	5.264	23	536.687,88 666.704,461	24	536.679,017 666.698,103	10.908	24	536.679,017 666.698,103	25	536.674,231 666.691,818	7.9
25	536.674,231 666.691,818	26	536.670,887 666.689,978	3.817	26	536.670,887 666.689,978	27	536.668,903 666.686,936	3.632	27	536.668,903 666.686,936	28	536.661,487 666.684,057	7.955
28	536.661,487 666.684,057	29	536.659,501 666.682,761	2.371	29	536.659,501 666.682,761	30	536.656,005 666.678,973	5.155	30	536.656,005 666.678,973	31	536.645,77 666.674,455	11.188
31	536.645,77 666.674,455	32	536.638,692 666.674,507	7.078	32	536.638,692 666.674,507	33	536.632,331 666.673,494	6.441	33	536.632,331 666.673,494	34	536.625,299 666.671,284	7.371
34	536.625,299 666.671,284	35	536.614,752 666.672,281	10.594	35	536.614,752 666.672,281	36	536.604,805 666.674,494	10.19	36	536.604,805 666.674,494	37	536.604,579 666.664,967	9.53
37	536.604,579 666.664,967	38	536.601,981 666.657,553	7.856	38	536.601,981 666.657,553	39	536.604,35 666.649,929	7.984	39	536.604,35 666.649,929	40	536.615,872 666.654,925	12.559
40	536.615,872 666.654,925	41	536.626,641 666.657,264	11.02	41	536.626,641 666.657,264	42	536.633,67 666.658,055	7.073	42	536.633,67 666.658,055	43	536.635,022 666.646,585	11.549
43	536.635,022 666.646,585	44	536.643,795 666.646,769	8.775	44	536.643,795 666.646,769	45	536.653,558 666.651,752	10.961	45	536.653,558 666.651,752	46	536.661,698 666.657,113	9.747
46	536.661,698 666.657,113	47	536.668,639 666.667,833	12.771	47	536.668,639 666.667,833	48	536.674,131 666.671,427	6.563	48	536.674,131 666.671,427	49	536.682,301 666.674,695	8.799
49	536.682,301 666.674,695	50	536.688,143 666.679,439	7.526	50	536.688,143 666.679,439	51	536.701,975 666.685,421	15.07	51	536.701,975 666.685,421	52	536.721,441 666.694,111	21.318
52	536.721,441 666.694,111	53	536.726,679 666.697,307	6.136	53	536.726,679 666.697,307	54	536.736,569 666.704,048	11.969	54	536.736,569 666.704,048	55	536.749,521 666.711,244	14.817
55	536.749,521 666.711,244	56	536.757,66 666.712,761	8.279	56	536.757,66 666.712,761	57	536.780,497 666.711,615	22.866	57	536.780,497 666.711,615	58	536.806,212 666.707,049	26.117
58	536.806,212 666.707,049	59	536.823,7 666.713,14	18.518	59	536.823,7 666.713,14	60	536.844,178 666.720,491	21.757	60	536.844,178 666.720,491	61	536.865,614 666.727,782	22.642
61	536.865,614 666.727,782	62	536.879,341 666.718,699	16.46	62	536.879,341 666.718,699	1	536.891,29 666.724,661	13.354					

** Lungimile segmentelor sunt determinate în planul de proiecție Stereo 70 și sunt rotunjite la 1 milimetru.

*** Distanța dintre puncte este formată din segmente cumulate ce sunt mai mici decât valoarea 1 milimetru.

**DATE DESPRE IMOBILUL NR. 1165**

Oficiul de Cadastru și Publicitate Imobiliară SUCEAVA
Biroul de Cadastru și Publicitate Imobiliară Câmpulung Moldovenesc

A. Partea I. Descrierea imobilului

TEREN Necunoscut

Adresa: Loc. Pojorâta, Jud. Suceava, Loc numit Izvorul Giumalau

Nr. Crt	Nr cadastral Nr. topografic	Suprafața* (mp)	Observații / Referințe
A1	32486	7.247	Sector cadastral:69 Teren neimprejmuit; Provenit din CF 32486, nr. top. 2273/25, 2325/311

B. Partea II. Proprietari și acte

Inscrieri privitoare la dreptul de proprietate și alte drepturi reale		Referințe
354 / 22/03/2000		
Hotarare Judecatoreasca nr. Sentință Civilă nr. 1069, din 09/09/1999 emis de Judecătoria Câmpulung Moldovenesc;		
B1	Intabulare, drept de PROPRIETATE, dobandit prin Hotarare Judecatoreasca, cota actuala 6500/7247 1) FLOCEA EUZEBIE	A1
1165 / 30/10/2022		
Act Normativ nr. Lege nr. 7, din 13/03/1996 emis de Parlamentul României;		
B2	Intabulare, drept de PROPRIETATE, dobandit prin Lege, cota actuala 747/7247 1) NEIDENTIFICAT NEIDENTIFICAT	A1
Act Administrativ nr. Adeverință nr. 480, din 24/10/2022 emis de Primăria Comunei Pojorâta;		
B3	Se notează posesia faptică în favoarea lui 1) FLOCEA EUZEBIE	A1

C. Partea III. SARCINI .

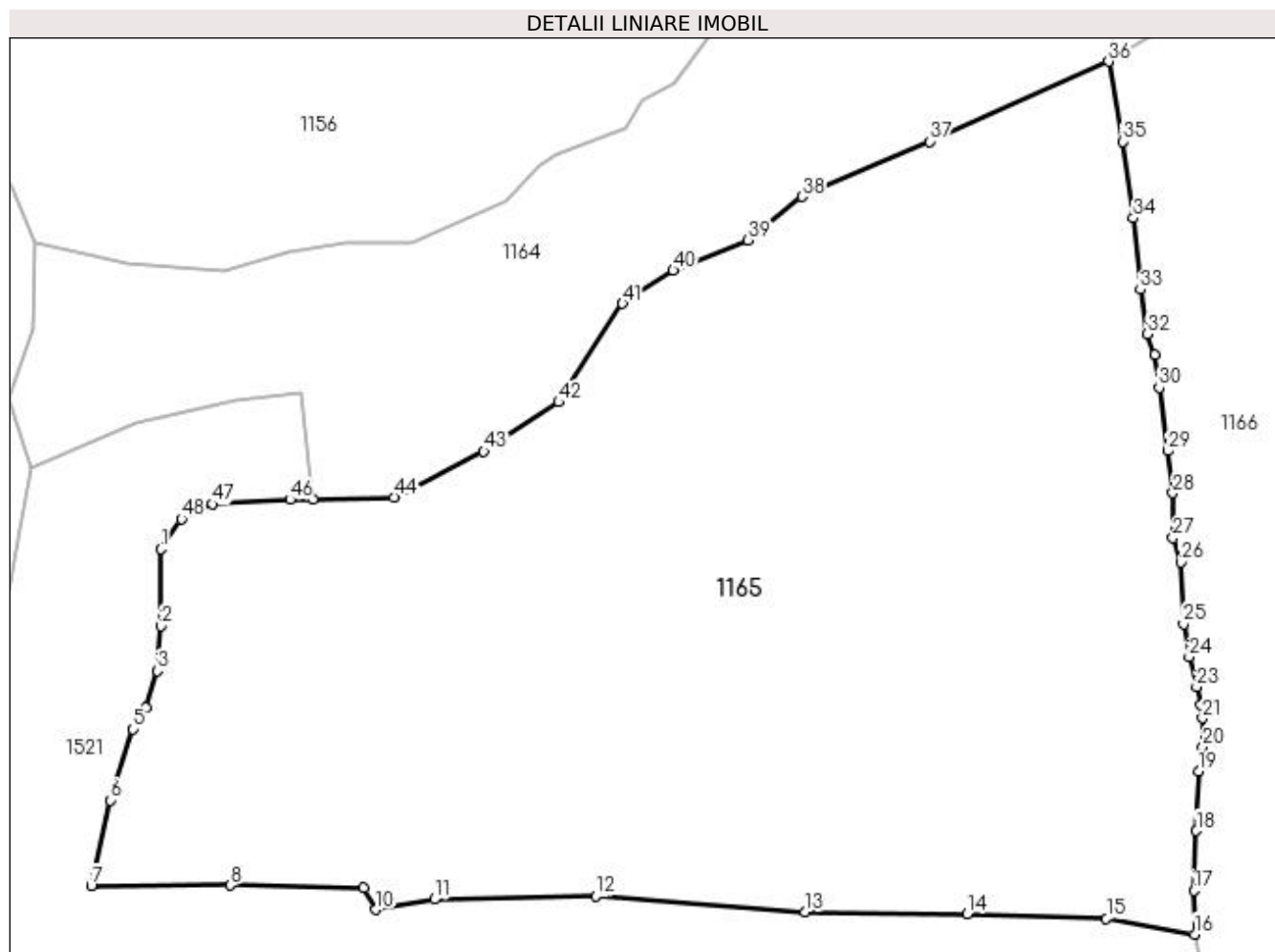
Inscrieri privind dezmembramintele dreptului de proprietate, drepturi reale de garanție și sarcini	Referințe
NU SUNT	

Anexa Nr. 1 La Partea I

Teren

Nr cadastral	Suprafața (mp)*	Observații / Referințe
32486	7.247	Provenit din CF 32486, nr. top. 2273/25, 2325/311

* Suprafața este determinată în planul de proiecție Stereo 70.



Date referitoare la teren

Crt	Categorie folosință	Intravilan	Suprafața (mp)	Tarla	Parcelă	Nr. topo	Observații / Referințe
1	faneata	DA	2.781	-	-	-	
2	faneata	NU	4.466	-	-	-	

Lungime Segmente

1) Valorile lungimilor segmentelor sunt obținute din proiecție în plan.

Punct început	X / Y	Punct sfârșit	X / Y	Lungime segment	Punct început	X / Y	Punct sfârșit	X / Y	Lungime segment	Punct început	X / Y	Punct sfârșit	X / Y	Lungime segment
1	536.618,493 666.641,157	2	536.618,495 666.632,795	8.362	2	536.618,495 666.632,795	3	536.618,081 666.627,93	4.883	3	536.618,081 666.627,93	4	536.616,797 666.623,93	4.201
4	536.616,797 666.623,93	5	536.615,434 666.621,581	2.716	5	536.615,434 666.621,581	6	536.612,959 666.613,876	8.093	6	536.612,959 666.613,876	7	536.610,908 666.604,579	9.521
7	536.610,908 666.604,579	8	536.626,002 666.604,635	15.094	8	536.626,002 666.604,635	9	536.640,531 666.604,353	14.532	9	536.640,531 666.604,353	10	536.641,838 666.601,974	2.714
10	536.641,838 666.601,974	11	536.648,186 666.603,112	6.449	11	536.648,186 666.603,112	12	536.665,704 666.603,449	17.521	12	536.665,704 666.603,449	13	536.688,496 666.601,717	22.858
13	536.688,496 666.601,717	14	536.706,1 666.601,523	17.605	14	536.706,1 666.601,523	15	536.721,201 666.601,007	15.11	15	536.721,201 666.601,007	16	536.730,806 666.599,305	9.755

Punct început	X / Y	Punct sfârșit	X / Y	Lungime segment	Punct început	X / Y	Punct sfârșit	X / Y	Lungime segment	Punct început	X / Y	Punct sfârșit	X / Y	Lungime segment
16	536.730,806 666.599,305	17	536.730,713 666.604,062	4.758	17	536.730,713 666.604,062	18	536.730,99 666.610,543	6.487	18	536.730,99 666.610,543	19	536.731,229 666.616,999	6.46
19	536.731,229 666.616,999	20	536.731,695 666.619,673	2.714	20	536.731,695 666.619,673	21	536.731,674 666.622,777	3.104	21	536.731,674 666.622,777	22	536.731,46 666.624,223	1.462
22	536.731,46 666.624,223	23	536.731,038 666.626,191	2.013	23	536.731,038 666.626,191	24	536.730,205 666.629,447	3.361	24	536.730,205 666.629,447	25	536.729,603 666.633,028	3.631
25	536.729,603 666.633,028	26	536.729,278 666.639,725	6.705	26	536.729,278 666.639,725	27	536.728,451 666.642,38	2.781	27	536.728,451 666.642,38	28	536.728,451 666.647,227	4.847
28	536.728,451 666.647,227	29	536.727,899 666.651,835	4.641	29	536.727,899 666.651,835	30	536.726,946 666.658,684	6.915	30	536.726,946 666.658,684	31	536.726,52 666.662,265	3.606
31	536.726,52 666.662,265	32	536.725,692 666.664,531	2.413	32	536.725,692 666.664,531	33	536.724,916 666.669,34	4.871	33	536.724,916 666.669,34	34	536.724,139 666.677,091	7.79
34	536.724,139 666.677,091	35	536.722,965 666.685,422	8.413	35	536.722,965 666.685,422	36	536.721,441 666.694,111	8.822	36	536.721,441 666.694,111	37	536.701,975 666.685,421	21.31 8
37	536.701,975 666.685,421	38	536.688,143 666.679,439	15.07	38	536.688,143 666.679,439	39	536.682,301 666.674,695	7.526	39	536.682,301 666.674,695	40	536.674,131 666.671,427	8.799
40	536.674,131 666.671,427	41	536.668,639 666.667,833	6.563	41	536.668,639 666.667,833	42	536.661,698 666.657,113	12.77 1	42	536.661,698 666.657,113	43	536.653,558 666.651,752	9.747
43	536.653,558 666.651,752	44	536.643,795 666.646,769	10.96 1	44	536.643,795 666.646,769	45	536.635,022 666.646,585	8.775	45	536.635,022 666.646,585	46	536.632,515 666.646,532	2.508
46	536.632,515 666.646,532	47	536.624,054 666.646,035	8.476	47	536.624,054 666.646,035	48	536.620,674 666.644,445	3.735	48	536.620,674 666.644,445	1	536.618,493 666.641,157	3.946

** Lungimile segmentelor sunt determinate în planul de proiecție Stereo 70 și sunt rotunjite la 1 milimetru.

*** Distanța dintre puncte este formată din segmente cumulate ce sunt mai mici decât valoarea 1 milimetru.

**DATE DESPRE IMOBILUL NR. 1166**

Oficiul de Cadastru și Publicitate Imobiliară SUCEAVA
Biroul de Cadastru și Publicitate Imobiliară Câmpulung Moldovenesc

A. Partea I. Descrierea imobilului

TEREN Extravilan

Adresa: Jud. Suceava, Loc numit Izvorul Giumalau

Nr. Crt	Nr cadastral Nr. topografic	Suprafața* (mp)	Observații / Referințe
A1	33885	16.770	Sector cadastral:69 Teren neimprejmuț; Provenit din CF 33885, nr. top. 2273/22

B. Partea II. Proprietari și acte

Inscrieri privitoare la dreptul de proprietate și alte drepturi reale	Referințe
344 / 22/03/2000	
Hotarare Judecatoreasca nr. Sentință Civilă nr. 1069, din 09/09/1999 emis de Judecătoria Câmpulung Moldovenesc (sentinta civila nr 117 din 26.01.2000, emis de Judecătoria Câmpulung Moldovenesc);	
B1	Intabulare, drept de PROPRIETATE, dobandit prin Hotarare Judecatoreasca, cota actuala 1/1
1) FLOCEA IRINA	

C. Partea III. SARCINI .

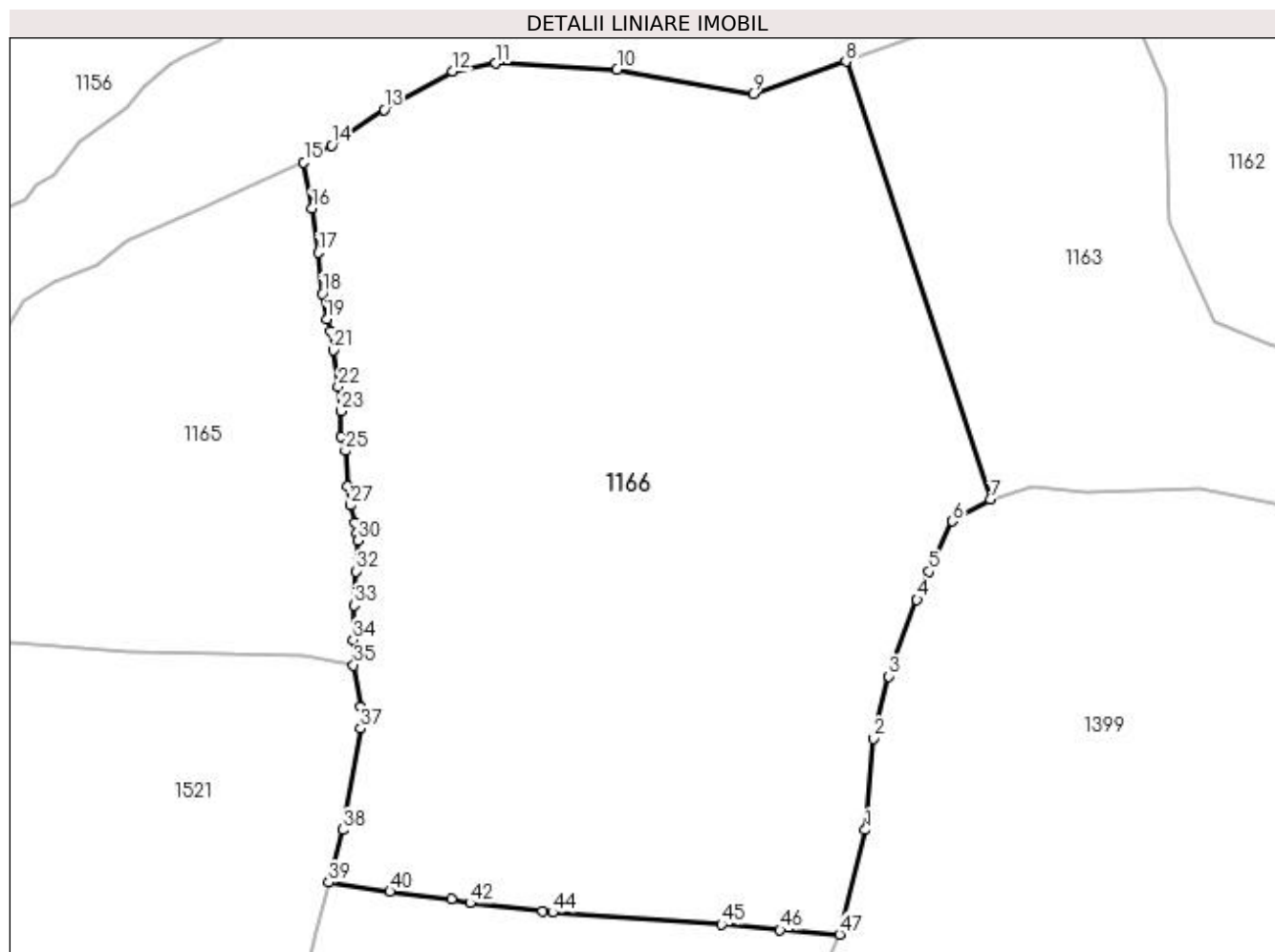
Inscrieri privind dezmembramintele dreptului de proprietate, drepturi reale de garanție și sarcini	Referințe
NU SUNT	

Anexa Nr. 1 La Partea I

Teren

Nr cadastral	Suprafața (mp)*	Observații / Referințe
33885	16.770	Provenit din CF 33885, nr. top. 2273/22

* Suprafața este determinată în planul de proiecție Stereo 70.



Date referitoare la teren

Crt	Categorie folosință	Intravilan	Suprafața (mp)	Tarla	Parcelă	Nr. topo	Observații / Referințe
1	faneata	NU	16.770	-	-	-	

Lungime Segmente

1) Valorile lungimilor segmentelor sunt obținute din proiecție în plan.

Punct început	X / Y	Punct sfârșit	X / Y	Lungime segment
1	536.827,378 666.568,207	2	536.828,878 666.585,457	17.315
4	536.837,134 666.611,647	5	536.839,407 666.616,962	5.781
7	536.850,943 666.630,574	8	536.823,7 666.713,14	86.944
10	536.780,497 666.711,615	11	536.757,66 666.712,761	22.866
13	536.736,569 666.704,048	14	536.726,679 666.697,307	11.969
16	536.722,965 666.685,422	17	536.724,139 666.677,091	8.413
2	536.831,828 666.597,184	3	536.831,828 666.597,184	12.092
5	536.839,407 666.616,962	6	536.843,831 666.626,408	10.431
8	536.823,7 666.713,14	9	536.806,212 666.707,049	18.518
11	536.757,66 666.712,761	12	536.749,521 666.711,244	8.279
14	536.726,679 666.697,307	15	536.721,441 666.694,111	6.136
17	536.724,139 666.677,091	18	536.724,916 666.669,34	7.79
3	536.831,828 666.597,184	4	536.837,134 666.611,647	15.406
6	536.843,831 666.626,408	7	536.850,943 666.630,574	8.242
9	536.806,212 666.707,049	10	536.780,497 666.711,615	26.117
12	536.749,521 666.711,244	13	536.736,569 666.704,048	14.817
15	536.721,441 666.694,111	16	536.722,965 666.685,422	8.822
18	536.724,916 666.669,34	19	536.725,692 666.664,531	4.871

Punct început	X / Y	Punct sfârșit	X / Y	Lungime segment	Punct început	X / Y	Punct sfârșit	X / Y	Lungime segment	Punct început	X / Y	Punct sfârșit	X / Y	Lungime segment
19	536.725,692 666.664,531	20	536.726,52 666.662,265	2.413	20	536.726,52 666.662,265	21	536.726,946 666.658,684	3.606	21	536.726,946 666.658,684	22	536.727,899 666.651,835	6.915
22	536.727,899 666.651,835	23	536.728,451 666.647,227	4.641	23	536.728,451 666.647,227	24	536.728,451 666.642,38	4.847	24	536.728,451 666.642,38	25	536.729,278 666.639,725	2.781
25	536.729,278 666.639,725	26	536.729,603 666.633,028	6.705	26	536.729,603 666.633,028	27	536.730,205 666.629,447	3.631	27	536.730,205 666.629,447	28	536.731,038 666.626,191	3.361
28	536.731,038 666.626,191	29	536.731,46 666.624,223	2.013	29	536.731,46 666.624,223	30	536.731,674 666.622,777	1.462	30	536.731,674 666.622,777	31	536.731,695 666.619,673	3.104
31	536.731,695 666.619,673	32	536.731,229 666.616,999	2.714	32	536.731,229 666.616,999	33	536.730,99 666.610,543	6.46	33	536.730,99 666.610,543	34	536.730,713 666.604,062	6.487
34	536.730,713 666.604,062	35	536.730,806 666.599,305	4.758	35	536.730,806 666.599,305	36	536.732,063 666.591,403	8.001	36	536.732,063 666.591,403	37	536.732,179 666.587,317	4.088
37	536.732,179 666.587,317	38	536.728,791 666.568,238	19.37 7	38	536.728,791 666.568,238	39	536.726,101 666.558,35	10.24 7	39	536.726,101 666.558,35	40	536.737,669 666.556,582	11.70 2
40	536.737,669 666.556,582	41	536.749,273 666.555,161	11.69 1	41	536.749,273 666.555,161	42	536.752,802 666.554,432	3.604	42	536.752,802 666.554,432	43	536.766,461 666.552,959	13.73 8
43	536.766,461 666.552,959	44	536.768,357 666.552,637	1.923	44	536.768,357 666.552,637	45	536.800,237 666.550,379	31.96	45	536.800,237 666.550,379	46	536.811,307 666.549,32	11.12 1
46	536.811,307 666.549,32	47	536.822,499 666.548,516	11.22 1	47	536.822,499 666.548,516	1	536.827,378 666.568,207	20.28 6					

** Lungimile segmentelor sunt determinate în planul de proiecție Stereo 70 și sunt rotunjite la 1 milimetru.

*** Distanța dintre puncte este formată din segmente cumulate ce sunt mai mici decât valoarea 1 milimetru.

**DATE DESPRE IMOBILUL NR. 1167**

Oficiul de Cadastru și Publicitate Imobiliară SUCEAVA
Biroul de Cadastru și Publicitate Imobiliară Câmpulung Moldovenesc

A. Partea I. Descrierea imobilului

TEREN Extravilan

Adresa: Jud. Suceava, Loc numit Izvorul Giumalau

Nr. Crt	Nr cadastral Nr. topografic	Suprafața* (mp)	Observații / Referințe
A1	35573	Din acte: 13.030 Masurata: 12.226	Sector cadastral:69 Teren neimprejmuț; Provenit din CF 35573, nr. top. 2273/26, 2273/15, 2325/310

B. Partea II. Proprietari și acte

Inscrieri privitoare la dreptul de proprietate și alte drepturi reale	Referințe
362 / 22/03/2000	
Hotarare Judecatoreasca nr. Sentință Civilă nr. 117, din 26/01/2000 emis de Judecătoria Câmpulung Moldovenesc (sentinta civila nr 1069 din 09.09.1999, emis de Judecatoria Campulung Moldovenesc);	
B1	Intabulare, drept de PROPRIETATE, dobandit prin Hotarare Judecatoreasca, cota actuala 1/1
1) GRIGOREAN ELENA	

C. Partea III. SARCINI .

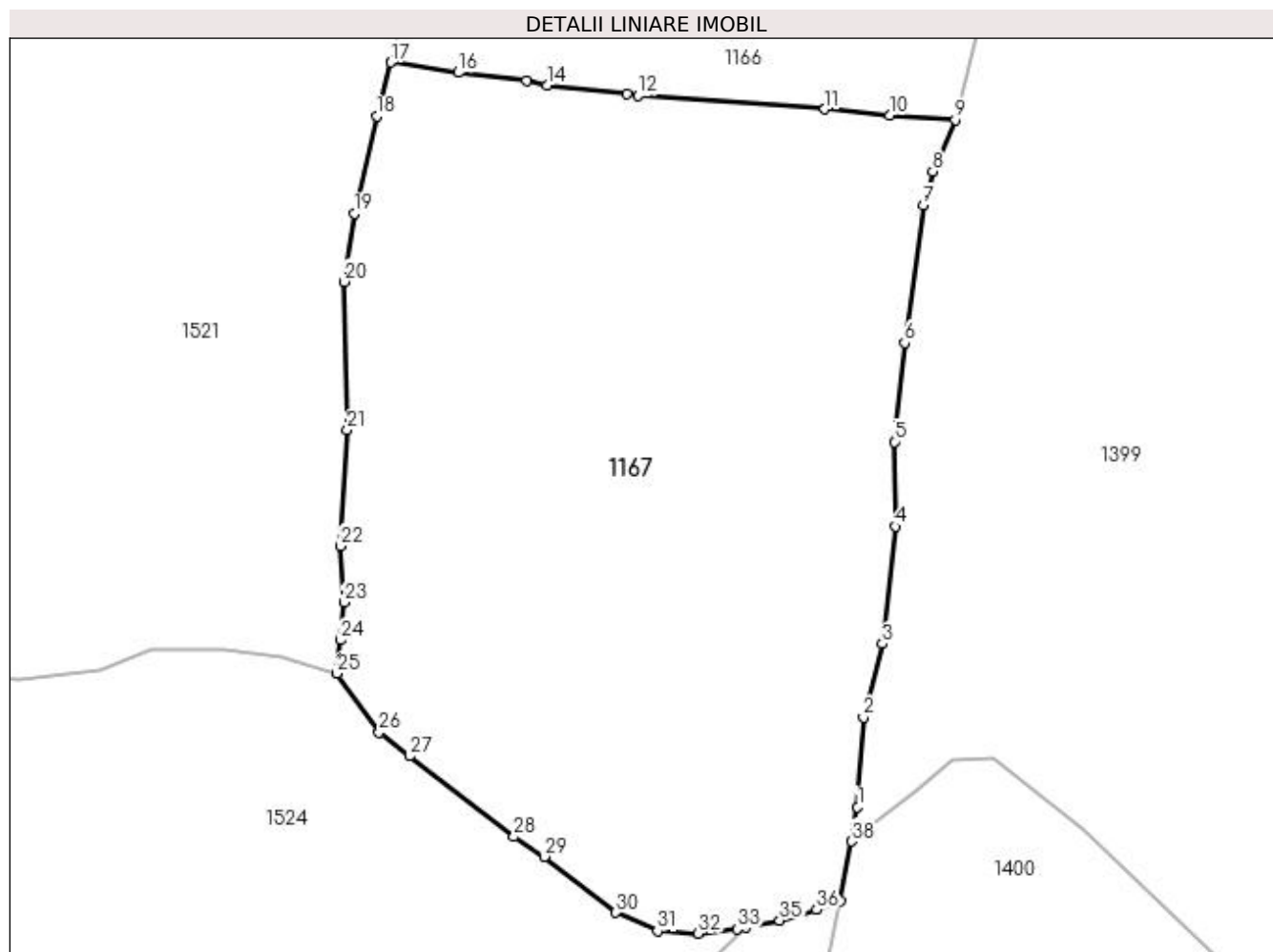
Inscrieri privind dezmembramintele dreptului de proprietate, drepturi reale de garanție și sarcini	Referințe
NU SUNT	

Anexa Nr. 1 La Partea I

Teren

Nr cadastral	Suprafața (mp)*	Observații / Referințe
35573	Din acte: 13.030 Masurata: 12.226	Provenit din CF 35573, nr. top. 2273/26, 2273/15, 2325/310

* Suprafața este determinată în planul de proiecție Stereo 70.



Date referitoare la teren

Crt	Categorie folosință	Intra vilan	Suprafața (mp)	Tarla	Parcelă	Nr. topo	Observații / Referințe
1	faneata	NU	12.226	-	-	-	

Lungime Segmente

1) Valorile lungimilor segmentelor sunt obținute din proiecție în plan.

Punct început	X / Y	Punct sfârșit	X / Y	Lungime segment (** (m)
1	536.805,825 666.431,16	2	536.806,824 666.446,467	15.34
3	536.810,043 666.459,072	4	536.812,337 666.479,068	20.127
5	536.812,085 666.493,538	6	536.813,893 666.510,413	16.972
7	536.817,042 666.533,923	8	536.818,643 666.539,708	6.002

Punct început	X / Y	Punct sfârșit	X / Y	Lungime segment (** (m)
2	536.806,824 666.446,467	3	536.810,043 666.459,072	13.01
4	536.812,337 666.479,068	5	536.812,085 666.493,538	14.472
6	536.813,893 666.510,413	7	536.817,042 666.533,923	23.72
8	536.818,643 666.539,708	9	536.822,499 666.548,516	9.615

Punct început	X / Y	Punct sfârșit	X / Y	Lungime segment (** (m))
9	536.822,499 666.548,516	10	536.811,307 666.549,32	11.221
11	536.800,237 666.550,379	12	536.768,357 666.552,637	31.96
13	536.766,461 666.552,959	14	536.752,802 666.554,432	13.738
15	536.749,273 666.555,161	16	536.737,669 666.556,582	11.691
17	536.726,101 666.558,35	18	536.723,723 666.549,171	9.482
19	536.719,862 666.532,543	20	536.718,094 666.520,879	11.797
21	536.718,642 666.495,54	22	536.717,498 666.475,762	19.811
23	536.718,094 666.466,151	24	536.717,474 666.459,7	6.481
25	536.716,906 666.454,006	26	536.724,133 666.443,914	12.413
27	536.729,282 666.439,86	28	536.747,138 666.426,12	22.531
29	536.752,317 666.422,71	30	536.764,525 666.413,132	15.517
31	536.771,649 666.409,977	32	536.778,552 666.409,58	6.914
33	536.785,272 666.410,355	34	536.786,745 666.410,652	1.503
35	536.792,506 666.411,813	36	536.798,842 666.413,632	6.592
37	536.802,919 666.415,161	38	536.804,763 666.425,314	10.319

Punct început	X / Y	Punct sfârșit	X / Y	Lungime segment (** (m))
10	536.811,307 666.549,32	11	536.800,237 666.550,379	11.121
12	536.768,357 666.552,637	13	536.766,461 666.552,959	1.923
14	536.752,802 666.554,432	15	536.749,273 666.555,161	3.604
16	536.737,669 666.556,582	17	536.726,101 666.558,35	11.702
18	536.723,723 666.549,171	19	536.719,862 666.532,543	17.07
20	536.718,094 666.520,879	21	536.718,642 666.495,54	25.345
22	536.717,498 666.475,762	23	536.718,094 666.466,151	9.629
24	536.717,474 666.459,7	25	536.716,906 666.454,006	5.722
26	536.724,133 666.443,914	27	536.729,282 666.439,86	6.553
28	536.747,138 666.426,12	29	536.752,317 666.422,71	6.201
30	536.764,525 666.413,132	31	536.771,649 666.409,977	7.791
32	536.778,552 666.409,58	33	536.785,272 666.410,355	6.765
34	536.786,745 666.410,652	35	536.792,506 666.411,813	5.877
36	536.798,842 666.413,632	37	536.802,919 666.415,161	4.354
38	536.804,763 666.425,314	1	536.805,825 666.431,16	5.942

** Lungimile segmentelor sunt determinate în planul de proiecție Stereo 70 și sunt rotunjite la 1 milimetru.

*** Distanța dintre puncte este formată din segmente cumulate ce sunt mai mici decât valoarea 1 milimetru.

**DATE DESPRE IMOBILUL NR. 1168**

Oficiul de Cadastru și Publicitate Imobiliară SUCEAVA
 Biroul de Cadastru și Publicitate Imobiliară Campulung Moldovenesc

A. Partea I. Descrierea imobilului

TEREN Intravilan

Adresa: Loc. Pojorâta, Jud. Suceava, Loc numit Obcina

Nr. Crt	Nr cadastral Nr. topografic	Suprafața* (mp)	Observații / Referințe
A1	30674	Din acte: 5.773 Masurata: 5.469	Sector cadastral:59 Teren neimprejmuit; Provenit din CF 30674, nr. top. 1643, 1644/1

B. Partea II. Proprietari și acte

Inscrieri privitoare la dreptul de proprietate și alte drepturi reale		Referințe
6132 / 19/04/2021		
Act Notarial nr. 3798, din 16/04/2021 emis de Costin Razvan Ionut;		
B1	Intabulare, drept de PROPRIETATE, ca bun propriu, dobandit prin Conventie, cota actuala 1/1 1) MELINTE IOAN	A1

C. Partea III. SARCINI .

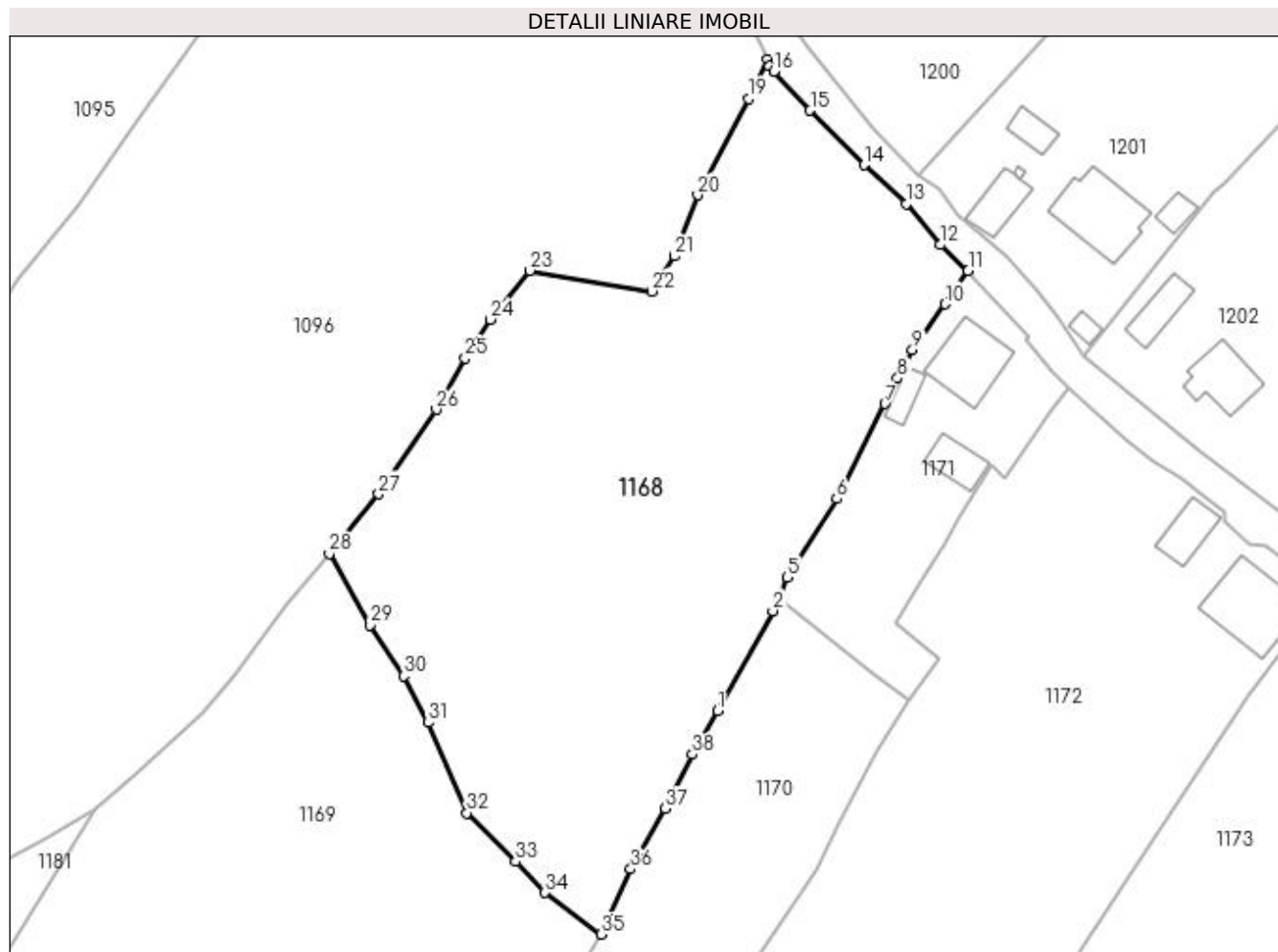
Inscrieri privind dezmembramintele dreptului de proprietate, drepturi reale de garanție și sarcini	Referințe
NU SUNT	

Anexa Nr. 1 La Partea I

Teren

Nr cadastral	Suprafața (mp)*	Observații / Referințe
30674	Din acte: 5.773 Masurata: 5.469	Provenit din CF 30674, nr. top. 1643, 1644/1

* Suprafața este determinată în planul de proiecție Stereo 70.



Date referitoare la teren

Crt	Categorie folosință	Intra vilan	Suprafața (mp)	Tarla	Parcelă	Nr. topo	Observații / Referințe
1	faneata	DA	5.469	-	-	-	

Lungime Segmente

1) Valorile lungimilor segmentelor sunt obținute din proiecție în plan.

Punct început	X / Y	Punct sfârșit	X / Y	Lungime segment (** (m)
1	537.780,158 667.951,055	2	537.788,256 667.965,677	16.715
3	537.789,061 667.967,564	4	537.789,084 667.967,617	0.058
5	537.790,353 667.970,587	6	537.797,575 667.982,088	13.581
7	537.804,631 667.995,989	8	537.806,5 667.999,692	4.148
9	537.808,659 668.003,854	10	537.813,449 668.010,572	8.251

Punct început	X / Y	Punct sfârșit	X / Y	Lungime segment (** (m)
2	537.788,256 667.965,677	3	537.789,061 667.967,564	2.052
4	537.789,084 667.967,617	5	537.790,353 667.970,587	3.23
6	537.797,575 667.982,088	7	537.804,631 667.995,989	15.589
8	537.806,5 667.999,692	9	537.808,659 668.003,854	4.689
10	537.813,449 668.010,572	11	537.816,823 668.015,432	5.916

Punct început	X / Y	Punct sfârșit	X / Y	Lungime segment (** (m)
11	537.816,823 668.015,432	12	537.812,784 668.019,226	5.541
13	537.807,798 668.025,244	14	537.801,62 668.030,924	8.392
15	537.793,719 668.038,891	16	537.788,441 668.044,648	7.81
17	537.787,749 668.045,37	18	537.787,496 668.046,322	0.985
19	537.784,685 668.040,598	20	537.777,226 668.026,528	15.925
21	537.773,875 668.017,591	22	537.770,495 668.012,431	6.168
23	537.752,701 668.015,481	24	537.746,909 668.008,33	9.202
25	537.743,248 668.002,668	26	537.738,999 667.995,13	8.653
27	537.730,573 667.982,761	28	537.723,309 667.974,004	11.378
29	537.729,319 667.963,601	30	537.734,24 667.956,174	8.909
31	537.737,854 667.949,333	32	537.743,48 667.936,103	14.377
33	537.750,623 667.928,972	34	537.754,891 667.924,464	6.208
35	537.763,076 667.918,352	36	537.767,444 667.927,894	10.494
37	537.772,529 667.936,738	38	537.776,44 667.944,697	8.868

Punct început	X / Y	Punct sfârșit	X / Y	Lungime segment (** (m)
12	537.812,784 668.019,226	13	537.807,798 668.025,244	7.815
14	537.801,62 668.030,924	15	537.793,719 668.038,891	11.22
16	537.788,441 668.044,648	17	537.787,749 668.045,37	1.0
18	537.787,496 668.046,322	19	537.784,685 668.040,598	6.377
20	537.777,226 668.026,528	21	537.773,875 668.017,591	9.545
22	537.770,495 668.012,431	23	537.752,701 668.015,481	18.054
24	537.746,909 668.008,33	25	537.743,248 668.002,668	6.742
26	537.738,999 667.995,13	27	537.730,573 667.982,761	14.966
28	537.723,309 667.974,004	29	537.729,319 667.963,601	12.014
30	537.734,24 667.956,174	31	537.737,854 667.949,333	7.737
32	537.743,48 667.936,103	33	537.750,623 667.928,972	10.093
34	537.754,891 667.924,464	35	537.763,076 667.918,352	10.215
36	537.767,444 667.927,894	37	537.772,529 667.936,738	10.202
38	537.776,44 667.944,697	1	537.780,158 667.951,055	7.365

** Lungimile segmentelor sunt determinate în planul de proiecție Stereo 70 și sunt rotunjite la 1 milimetru.

*** Distanța dintre puncte este formată din segmente cumulate ce sunt mai mici decât valoarea 1 milimetru.

**DATE DESPRE IMOBILUL NR. 1169**

Oficiul de Cadastru și Publicitate Imobiliară SUCEAVA
Biroul de Cadastru și Publicitate Imobiliară Campulung Moldovenesc

A. Partea I. Descrierea imobilului

TEREN Necunoscut

Adresa: Loc. Pojorâta, Jud. Suceava, Loc numit Obcina

Nr. Crt	Nr cadastral Nr. topografic	Suprafața* (mp)	Observații / Referințe
A1	35600	9.631	Sector cadastral:59 Teren neimprejmuit; Provenit din CF 35600, nr. top. 1644/3, 1644/4, 1645/2

B. Partea II. Proprietari și acte

Inscrieri privitoare la dreptul de proprietate și alte drepturi reale		Referințe
255 / 16/01/2008		
Hotarare Judecatoreasca nr. Sentință Civilă nr. 1433, din 15/10/2007 emis de -;		
B1	Intabulare, drept de PROPRIETATE, dobandit prin Hotarare Judecatoreasca, cota actuala 1/1 1) LEHACI RODICA, LIPSĂ CNP	A1
Hotarare Judecatoreasca nr. 1433, din 15/10/2007 emis de -;		
B2	se notează dreptul de servitute de trecere în favoarea domnului Străjeru Viorel, pe tot timpul anului peste parcela 132, de 700 mp, pe vechiul traseu de trecere, prin spatele anexelor, pe latura dinspre vecinul Bedrule Alexandru și respectiv Bedrule Aurelia	A1

C. Partea III. SARCINI .

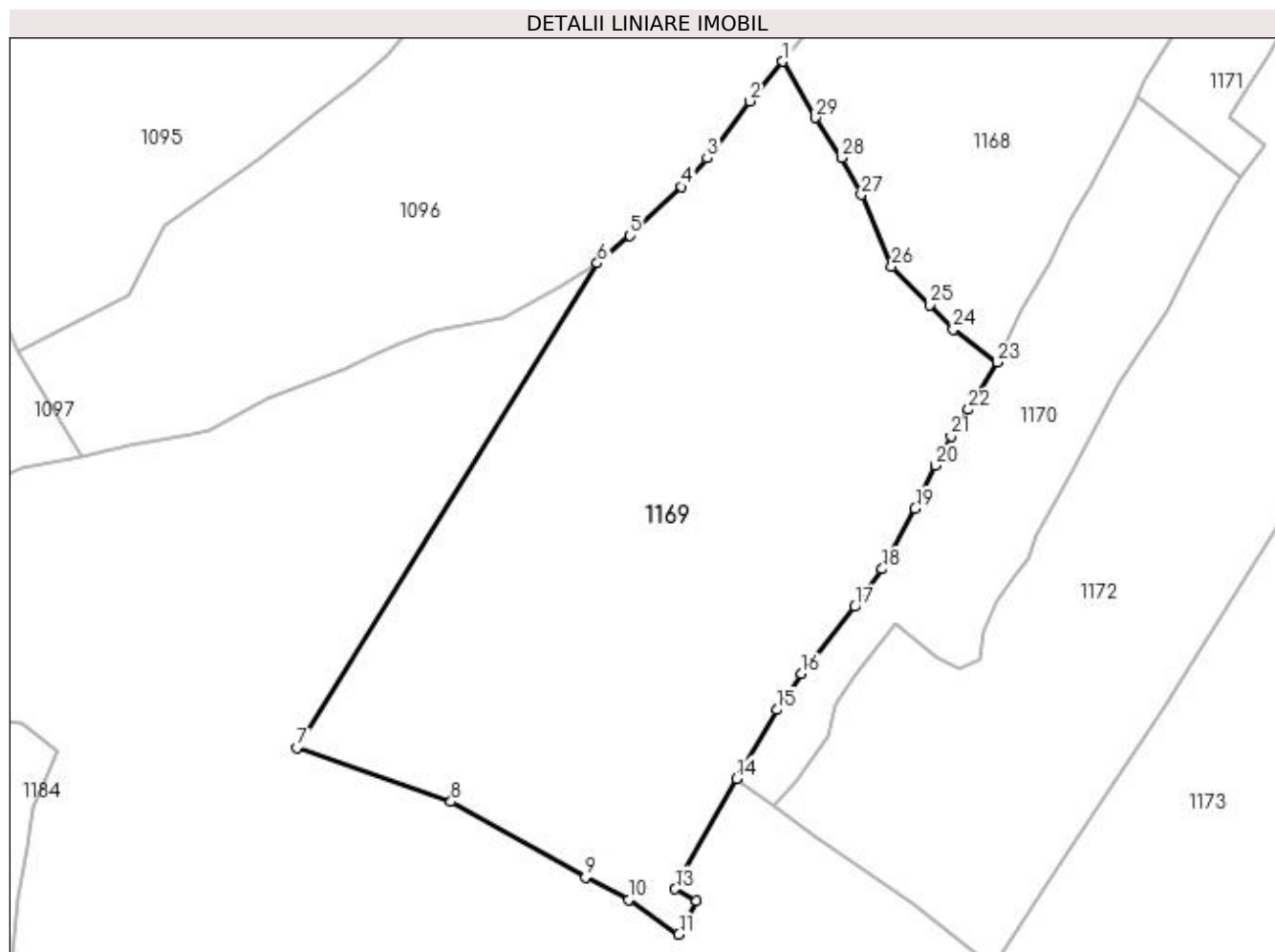
Inscrieri privind dezmembramintele dreptului de proprietate, drepturi reale de garanție și sarcini	Referințe
NU SUNT	

Anexa Nr. 1 La Partea I

Teren

Nr cadastral	Suprafața (mp)*	Observații / Referințe
35600	9.631	Provenit din CF 35600, nr. top. 1644/3, 1644/4, 1645/2

* Suprafața este determinată în planul de proiecție Stereo 70.



Date referitoare la teren

Crt	Categorie folosință	Intra vilan	Suprafața (mp)	Tarla	Parcelă	Nr. topo	Observații / Referințe
1	faneata	DA	118	-	-	-	
2	faneata	NU	9.513	-	-	-	

Lungime Segmente

1) Valorile lungimilor segmentelor sunt obținute din proiecție în plan.

Punct început	X / Y	Punct sfârșit	X / Y	Lungime segment (** (m)
1	537.723,309 667.974,004	2	537.717,247 667.966,66	9.523
3	537.709,335 667.956,101	4	537.704,64 667.950,794	7.086
5	537.695,094 667.941,804	6	537.689,018 667.936,674	7.952
7	537.633,373 667.847,002	8	537.661,94 667.837,079	30.241

Punct început	X / Y	Punct sfârșit	X / Y	Lungime segment (** (m)
2	537.717,247 667.966,66	3	537.709,335 667.956,101	13.194
4	537.704,64 667.950,794	5	537.695,094 667.941,804	13.113
6	537.689,018 667.936,674	7	537.633,373 667.847,002	105.534
8	537.661,94 667.837,079	9	537.686,821 667.823,066	28.556

Punct început	X / Y	Punct sfârșit	X / Y	Lungime segment (** (m)
9	537.686,821 667.823,066	10	537.694,846 667.818,955	9.017
11	537.704,086 667.812,542	12	537.707,396 667.818,71	7.0
13	537.703,401 667.820,907	14	537.714,779 667.841,36	23.405
15	537.722,269 667.854,104	16	537.726,813 667.860,808	8.099
17	537.736,69 667.873,153	18	537.741,725 667.880,103	8.582
19	537.747,813 667.891,3	20	537.751,6 667.899,247	8.803
21	537.754,505 667.904,677	22	537.757,736 667.909,605	5.893
23	537.763,076 667.918,352	24	537.754,891 667.924,464	10.215
25	537.750,623 667.928,972	26	537.743,48 667.936,103	10.093
27	537.737,854 667.949,333	28	537.734,24 667.956,174	7.737
29	537.729,319 667.963,601	1	537.723,309 667.974,004	12.014

Punct început	X / Y	Punct sfârșit	X / Y	Lungime segment (** (m)
10	537.694,846 667.818,955	11	537.704,086 667.812,542	11.247
12	537.707,396 667.818,71	13	537.703,401 667.820,907	4.559
14	537.714,779 667.841,36	15	537.722,269 667.854,104	14.782
16	537.726,813 667.860,808	17	537.736,69 667.873,153	15.81
18	537.741,725 667.880,103	19	537.747,813 667.891,3	12.745
20	537.751,6 667.899,247	21	537.754,505 667.904,677	6.158
22	537.757,736 667.909,605	23	537.763,076 667.918,352	10.248
24	537.754,891 667.924,464	25	537.750,623 667.928,972	6.208
26	537.743,48 667.936,103	27	537.737,854 667.949,333	14.377
28	537.734,24 667.956,174	29	537.729,319 667.963,601	8.909

** Lungimile segmentelor sunt determinate în planul de proiecție Stereo 70 și sunt rotunjite la 1 milimetru.

*** Distanța dintre puncte este formată din segmente cumulate ce sunt mai mici decât valoarea 1 milimetru.

**DATE DESPRE IMOBILUL NR. 1170**

Oficiul de Cadastru și Publicitate Imobiliară SUCEAVA
 Biroul de Cadastru și Publicitate Imobiliară Campulung Moldovenesc

A. Partea I. Descrierea imobilului

TEREN Necunoscut

Adresa: Loc. Pojorâta, Jud. Suceava, Loc numit Obcina

Nr. Crt	Nr cadastral Nr. topografic	Suprafața* (mp)	Observații / Referințe
A1	31316	2.767	Sector cadastral:59 Teren neimprejmuit; Provenit din CF 31316, nr. cad. 31316, CF 32563, nr. top. 1620/1

B. Partea II. Proprietari și acte

Inscrieri privitoare la dreptul de proprietate și alte drepturi reale		Referințe
17123 / 14/12/2020		
Act Notarial nr. contract de donație aut. nr. 2236, din 14/12/2020 emis de N.P. Rotaru Dorina;		
B1	Intabulare, drept de PROPRIETATE, dobandit prin Conventie, cota actuala 497/2767 1) CÎRLOANȚĂ MARCEL-GAVRIL	A1
Act Notarial nr. 2236, din 14/12/2020 emis de N.P. Rotaru Dorina;		
B2	Intabulare, drept de PROPRIETATE, dobandit prin Conventie, cota actuala 498/2767 1) CÎRLOANȚĂ IONELA-ROZALIA	A1
1170 / 30/10/2022		
Act Normativ nr. Lege nr. 7, din 13/03/1996 emis de Parlamentul României;		
B3	Intabulare, drept de PROPRIETATE, dobandit prin Lege, cota actuala 1772/2767 1) NEIDENTIFICAT NEIDENTIFICAT	A1
Act Administrativ nr. Adeverință nr. 481, din 24/10/2022 emis de Primăria Comunei Pojorâta;		
B4	Se notează posesia faptică în favoarea lui 1) CÎRLOANȚĂ IONELA-ROZALIA 2) CÎRLOANȚĂ MARCEL-GAVRIL	A1

C. Partea III. SARCINI

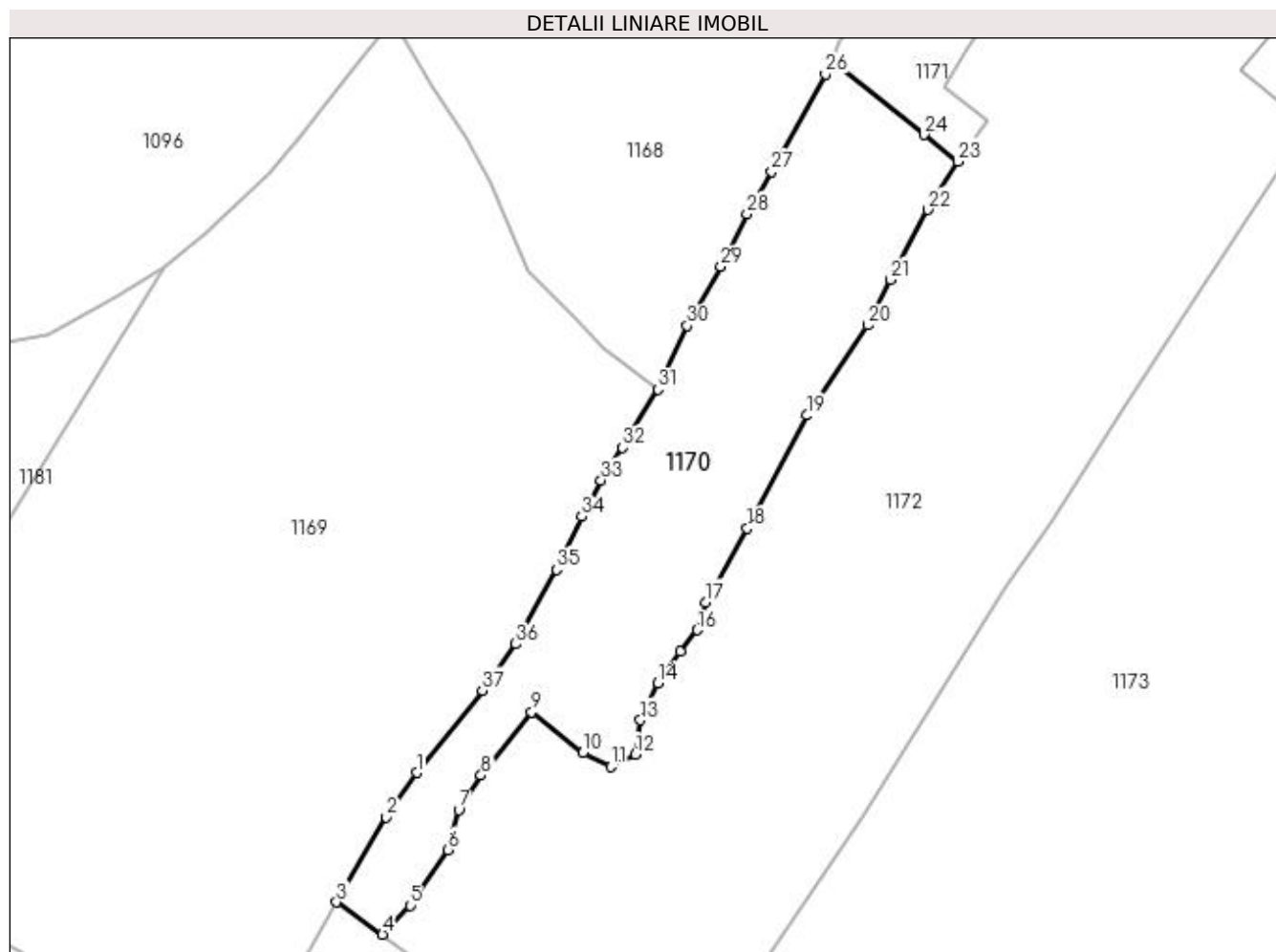
Inscrieri privind dezmembramintele dreptului de proprietate, drepturi reale de garanție și sarcini		Referințe
1170 / 26/10/2022		
Act Notarial nr. contract de donație aut. nr. 2236, din 14/12/2020 emis de N.P. Rotaru Dorina;		
C1	se Intabulează ipotecă legală se Intabulează ipotecă legală reprezentând obligația de întreținere, conform art. 2386 alin. 4 din NCC pentru plata rentei în bani corespunzătoare intretinerii neexecutate 1) CÎRLOANȚĂ GAVRIL	A1

Anexa Nr. 1 La Partea I

Teren

Nr cadastral	Suprafața (mp)*	Observații / Referințe
31316	2.767	Provenit din CF 31316, nr. cad. 31316, CF 32563, nr. top. 1620/1

* Suprafața este determinată în planul de proiecție Stereo 70.



Date referitoare la teren

Crt	Categorie folosință	Intra vilan	Suprafața (mp)	Tarla	Parcelă	Nr. topo	Observații / Referințe
1	faneata	DA	1.452	-	-	-	
2	faneata	NU	1.315	-	-	-	

Lungime Segmente

1) Valorile lungimilor segmentelor sunt obținute din proiecție în plan.

Punct început	X / Y	Punct sfârșit	X / Y	Lungime segment (** (m)
1	537.726,813 667.860,808	2	537.722,269 667.854,104	8.099
3	537.714,779 667.841,36	4	537.721,691 667.836,514	8.442
5	537.725,833 667.840,861	6	537.731,552 667.849,203	10.114
7	537.733,182 667.855,188	8	537.736,519 667.860,361	6.156

Punct început	X / Y	Punct sfârșit	X / Y	Lungime segment (** (m)
2	537.722,269 667.854,104	3	537.714,779 667.841,36	14.782
4	537.721,691 667.836,514	5	537.725,833 667.840,861	6.004
6	537.731,552 667.849,203	7	537.733,182 667.855,188	6.203
8	537.736,519 667.860,361	9	537.744,12 667.869,879	12.181

Punct început	X / Y	Punct sfârșit	X / Y	Lungime segment (** (m))
9	537.744,12 667.869,879	10	537.751,797 667.863,772	9.81
11	537.755,996 667.861,659	12	537.759,72 667.863,582	4.191
13	537.760,437 667.868,659	14	537.763,097 667.874,224	6.168
15	537.766,385 667.878,961	16	537.769,017 667.882,207	4.179
17	537.770,234 667.886,402	18	537.776,517 667.897,455	12.714
19	537.785,507 667.914,438	20	537.794,546 667.927,976	16.278
21	537.797,984 667.934,825	22	537.803,601 667.945,313	11.897
23	537.808,117 667.952,561	24	537.803,03 667.956,586	6.487
25	537.789,061 667.967,564	26	537.788,256 667.965,677	2.052
27	537.780,158 667.951,055	28	537.776,44 667.944,697	7.365
29	537.772,529 667.936,738	30	537.767,444 667.927,894	10.202
31	537.763,076 667.918,352	32	537.757,736 667.909,605	10.248
33	537.754,505 667.904,677	34	537.751,6 667.899,247	6.158
35	537.747,813 667.891,3	36	537.741,725 667.880,103	12.745
37	537.736,69 667.873,153	1	537.726,813 667.860,808	15.81

Punct început	X / Y	Punct sfârșit	X / Y	Lungime segment (** (m))
10	537.751,797 667.863,772	11	537.755,996 667.861,659	4.701
12	537.759,72 667.863,582	13	537.760,437 667.868,659	5.127
14	537.763,097 667.874,224	15	537.766,385 667.878,961	5.766
16	537.769,017 667.882,207	17	537.770,234 667.886,402	4.368
18	537.776,517 667.897,455	19	537.785,507 667.914,438	19.216
20	537.794,546 667.927,976	21	537.797,984 667.934,825	7.663
22	537.803,601 667.945,313	23	537.808,117 667.952,561	8.54
24	537.803,03 667.956,586	25	537.789,061 667.967,564	17.767
26	537.788,256 667.965,677	27	537.780,158 667.951,055	16.715
28	537.776,44 667.944,697	29	537.772,529 667.936,738	8.868
30	537.767,444 667.927,894	31	537.763,076 667.918,352	10.494
32	537.757,736 667.909,605	33	537.754,505 667.904,677	5.893
34	537.751,6 667.899,247	35	537.747,813 667.891,3	8.803
36	537.741,725 667.880,103	37	537.736,69 667.873,153	8.582

** Lungimile segmentelor sunt determinate în planul de proiecție Stereo 70 și sunt rotunjite la 1 milimetru.

*** Distanța dintre puncte este formată din segmente cumulate ce sunt mai mici decât valoarea 1 milimetru.

**DATE DESPRE IMOBILUL NR. 1171**

Oficiul de Cadastru și Publicitate Imobiliară SUCEAVA
Biroul de Cadastru și Publicitate Imobiliară Campulung Moldovenesc

A. Partea I. Descrierea imobilului

TEREN Intravilan

Adresa: Loc. Pojorâta, Jud. Suceava, Loc numit Obcina

Nr. Crt	Nr cadastral Nr. topografic	Suprafața* (mp)	Observații / Referințe
A1	31317	1.051	Sector cadastral:59 Teren neimprejmuit; Provenit din CF 31317, nr. cad. 31317

Construcții

Crt	Nr cadastral Nr. topografic	Adresa	Observații / Referințe
A1.1		Loc. Pojorâta, Jud. Suceava, Loc numit Obcina	Nr. niveluri:1; S. construita la sol:90 mp; S. construita desfasurata:90 mp; Casă de locuit, P
A1.2		Loc. Pojorâta, Jud. Suceava, Loc numit Obcina	Nr. niveluri:1; S. construita la sol:24 mp; S. construita desfasurata:24 mp; Anexă, P
A1.3		Loc. Pojorâta, Jud. Suceava, Loc numit Obcina	Nr. niveluri:1; S. construita la sol:40 mp; S. construita desfasurata:40 mp; Anexă, P

B. Partea II. Proprietari și acte

Inscrieri privitoare la dreptul de proprietate și alte drepturi reale		Referințe
17120 / 14/12/2020		
Act Notarial nr. contract de donatie nr. 2236, din 14/12/2020 emis de BIN Rotaru Dorina;		
B1	Intabulare, drept de PROPRIETATE, dobandit prin Conventie, cota actuala 1/2 1) CÎRLOANȚĂ MARCEL-GAVRIL	A1
B2	Intabulare, drept de PROPRIETATE, dobandit prin Conventie, cota actuala 1/2 1) CÎRLOANȚĂ IONELA-ROZALIA	A1
17114 / 14/12/2020		
Act Notarial nr. 141-CM, din 14/12/2020 emis de Rotaru Dorina;		
B3	Intabulare, drept de PROPRIETATE, dobandit prin Succesiune, cota actuala 3/8 1) CÎRLOANȚĂ MARCEL-GAVRIL	A1.1, A1.2, A1.3
17120 / 14/12/2020		
Act Notarial nr. contract de donatie nr. 2236, din 14/12/2020 emis de BIN Rotaru Dorina;		
B4	Intabulare, drept de PROPRIETATE, dobandit prin Conventie, cota actuala 5/16 1) CÎRLOANȚĂ MARCEL-GAVRIL, bun propriu	A1.1, A1.2, A1.3
B5	Intabulare, drept de PROPRIETATE, dobandit prin Conventie, cota actuala 5/16 1) CÎRLOANȚĂ IONELA-ROZALIA, bun propriu	A1.1, A1.2, A1.3

C. Partea III. SARCINI

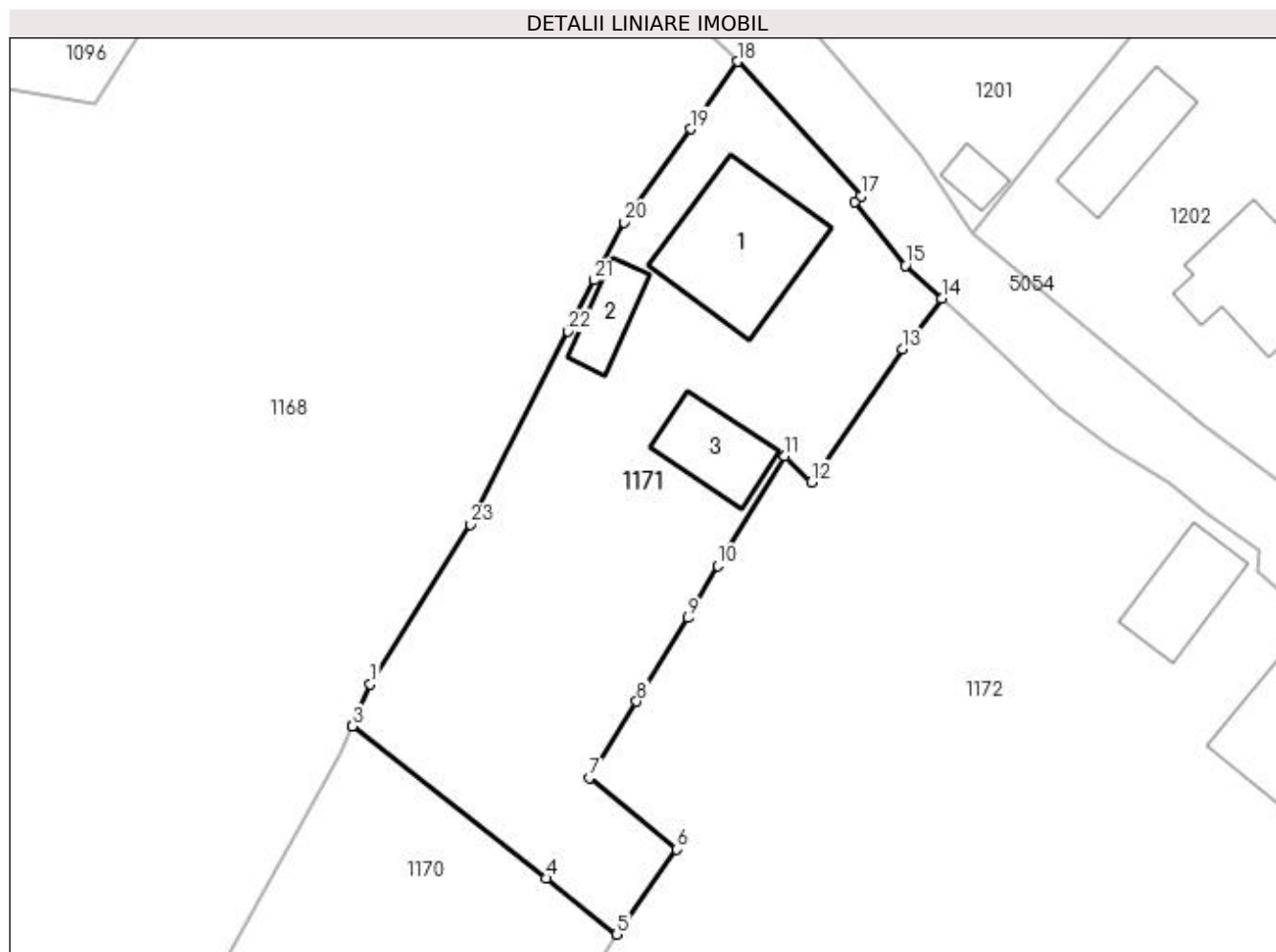
Inscrieri privind dezmembramintele dreptului de proprietate, drepturi reale de garanție și sarcini		Referințe
17120 / 14/12/2020		
Act Notarial nr. contract de donatie nr. 2236, din 14/12/2020 emis de BIN Rotaru Dorina;		
C1	Intabulare, drept de IPOTECA LEGALA, Valoare:0 - corespunzatoare intretinerii neexecutate (art.2386 alin.4 NCC) asupra cotei de 1/1 din teren si asupra cotei de 5/8 parti indivize din constructii 1) CARLOANTA GAVRIL	A1, A1.1, A1.2, A1.3

Anexa Nr. 1 La Partea I

Teren

Nr cadastral	Suprafața (mp)*	Observații / Referințe
31317	1.051	Provenit din CF 31317, nr. cad. 31317

* Suprafața este determinată în planul de proiecție Stereo 70.



Date referitoare la teren

Crt	Categorie folosință	Intravilan	Suprafața (mp)	Tarla	Parcelă	Nr. topo	Observații / Referințe
1	curți construcții	DA	504	-	-	-	
2	faneata	DA	547	-	-	-	

Date referitoare la construcții

Crt	Număr	Destinație construcție	Supraf. (mp)	Situație juridică	Observații / Referințe
A1.1		construcții de locuințe	90	Cu acte	Nr. niveluri:1; S. construita la sol:90 mp; S. construita desfasurata:90 mp; Casă de locuit, P
A1.2		construcții anexa	24	Cu acte	Nr. niveluri:1; S. construita la sol:24 mp; S. construita desfasurata:24 mp; Anexă, P
A1.3		construcții anexa	40	Cu acte	Nr. niveluri:1; S. construita la sol:40 mp; S. construita desfasurata:40 mp; Anexă, P

Lungime Segmente

1) Valorile lungimilor segmentelor sunt obținute din proiecție în plan.

Punct început	X / Y	Punct sfârșit	X / Y	Lungime segment (** (m)
1	537.790,353 667.970,587	2	537.789,084 667.967,617	3.23

Punct început	X / Y	Punct sfârșit	X / Y	Lungime segment (** (m)
2	537.789,084 667.967,617	3	537.789,061 667.967,564	0.058

Punct început	X / Y	Punct sfârșit	X / Y	Lungime segment (** (m))
3	537.789,061 667.967,564	4	537.803,03 667.956,586	17.767
5	537.808,117 667.952,561	6	537.812,461 667.958,678	7.503
7	537.806,147 667.963,813	8	537.809,555 667.969,343	6.496
9	537.813,282 667.975,365	10	537.815,386 667.979,122	4.306
11	537.820,225 667.986,998	12	537.822,171 667.985,144	2.688
13	537.828,749 667.994,701	14	537.831,564 667.998,348	4.607
15	537.828,932 668.000,747	16	537.825,27 668.005,334	5.869
17	537.825,73 668.005,752	18	537.816,823 668.015,432	13.154
19	537.813,449 668.010,572	20	537.808,659 668.003,854	8.251
21	537.806,5 667.999,692	22	537.804,631 667.995,989	4.148
23	537.797,575 667.982,088	1	537.790,353 667.970,587	13.581

Punct început	X / Y	Punct sfârșit	X / Y	Lungime segment (** (m))
4	537.803,03 667.956,586	5	537.808,117 667.952,561	6.487
6	537.812,461 667.958,678	7	537.806,147 667.963,813	8.138
8	537.809,555 667.969,343	9	537.813,282 667.975,365	7.082
10	537.815,386 667.979,122	11	537.820,225 667.986,998	9.244
12	537.822,171 667.985,144	13	537.828,749 667.994,701	11.602
14	537.831,564 667.998,348	15	537.828,932 668.000,747	3.561
16	537.825,27 668.005,334	17	537.825,73 668.005,752	0.622
18	537.816,823 668.015,432	19	537.813,449 668.010,572	5.916
20	537.808,659 668.003,854	21	537.806,5 667.999,692	4.689
22	537.804,631 667.995,989	23	537.797,575 667.982,088	15.589

** Lungimile segmentelor sunt determinate în planul de proiecție Stereo 70 și sunt rotunjite la 1 milimetru.

*** Distanța dintre puncte este formată din segmente cumulate ce sunt mai mici decât valoarea 1 milimetru.

**DATE DESPRE IMOBILUL NR. 1172**

Oficiul de Cadastru și Publicitate Imobiliară SUCEAVA
Biroul de Cadastru și Publicitate Imobiliară Campulung Moldovenesc

A. Partea I. Descrierea imobilului

TEREN Necunoscut

Adresa: Loc. Pojorâta, Jud. Suceava, Loc numit Obcina

Nr. Crt	Nr cadastral Nr. topografic	Suprafața* (mp)	Observații / Referințe
A1	31306	8.360	Sector cadastral:59 Teren neimprejmuit; CF 31306, nr. top. 1620/2

Construcții

Crt	Nr cadastral Nr. topografic	Adresa	Observații / Referințe
A1.1		Loc. Pojorâta, Jud. Suceava, Loc numit Obcina	Nr. niveluri:1; S. construita la sol:120 mp; S. construita desfasurata:120 mp; Casă de locuit, P
A1.2		Loc. Pojorâta, Jud. Suceava, Loc numit Obcina	Nr. niveluri:1; S. construita la sol:45 mp; S. construita desfasurata:45 mp; Anexă, P

B. Partea II. Proprietari și acte

Inscrieri privitoare la dreptul de proprietate și alte drepturi reale		Referințe
1172 / 30/10/2022		
Act Normativ nr. Lege nr. 7, din 13/03/1996 emis de Parlamentul României;		
B1	Intabulare, drept de PROPRIETATE, dobandit prin Lege, cota actuala 1/1 1) NEIDENTIFICAT NEIDENTIFICAT	A1
Act Administrativ nr. Adeverință nr. 482, din 24/10/2022 emis de Primăria Comunei Pojorâta;		
B2	Se notează posesia faptică în favoarea lui 1) FORMINTE GHEORGHE	A1
Act Administrativ nr. Adeverință nr. 1700, din 02/11/2022 emis de Primăria Comunei Pojorâta;		
B3	Intabulare, drept de PROPRIETATE, dobandit prin Lege, cota actuala 1/1 1) FORMINTE GHEORGHE	A1.1, A1.2

C. Partea III. SARCINI .

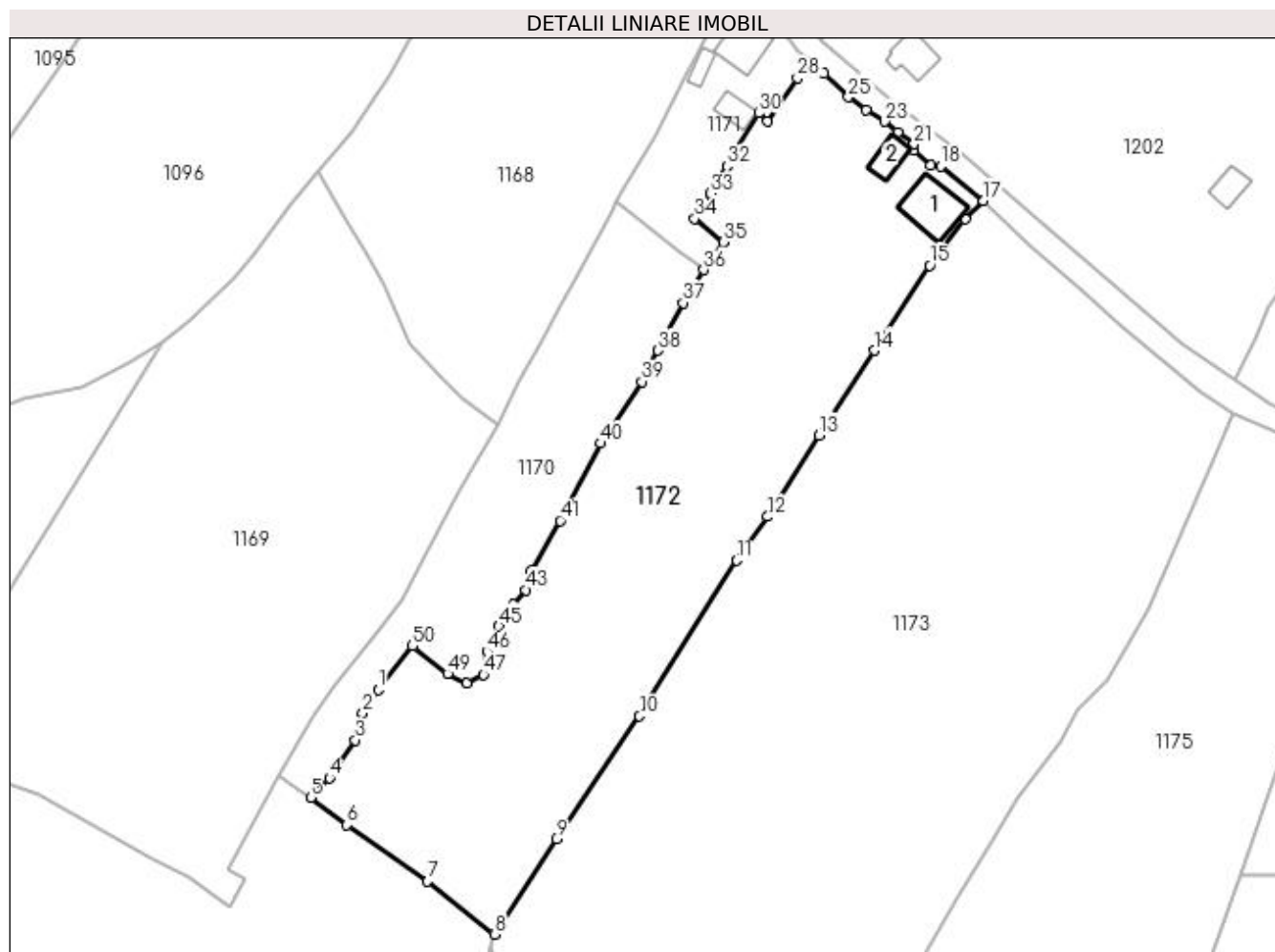
Inscrieri privind dezmembramintele dreptului de proprietate, drepturi reale de garanție și sarcini	Referințe
NU SUNT	

Anexa Nr. 1 La Partea I

Teren

Nr cadastral	Suprafața (mp)*	Observații / Referințe
31306	8.360	CF 31306, nr. top. 1620/2

* Suprafața este determinată în planul de proiecție Stereo 70.



Date referitoare la teren

Crt	Categorie folosință	Intra vilan	Suprafața (mp)	Tarla	Parcelă	Nr. topo	Observații / Referințe
1	curți constructii	DA	381	-	-	-	
2	faneata	DA	4.808	-	-	-	
3	faneata	NU	3.171	-	-	-	

Date referitoare la construcții

Crt	Număr	Destinație construcție	Supraf. (mp)	Situație juridică	Observații / Referințe
A1.1		construcții de locuințe	120	Cu acte	Nr. niveluri:1; S. construita la sol:120 mp; S. construita desfasurata:120 mp; Casă de locuit, P
A1.2		construcții anexa	45	Cu acte	Nr. niveluri:1; S. construita la sol:45 mp; S. construita desfasurata:45 mp; Anexă, P

Lungime Segmente

1) Valorile lungimilor segmentelor sunt obținute din proiecție în plan.

Punct început	X / Y	Punct sfârșit	X / Y	Lungime segment	Punct început	X / Y	Punct sfârșit	X / Y	Lungime segment	Punct început	X / Y	Punct sfârșit	X / Y	Lungime segment
1	537.736,519 667.860,361	2	537.733,182 667.855,188	6.156	2	537.733,182 667.855,188	3	537.731,552 667.849,203	6.203	3	537.731,552 667.849,203	4	537.725,833 667.840,861	10.114

Punct început	X / Y	Punct sfârșit	X / Y	Lungime segment	Punct început	X / Y	Punct sfârșit	X / Y	Lungime segment	Punct început	X / Y	Punct sfârșit	X / Y	Lungime segment
4	537.725,833 667.840,861	5	537.721,691 667.836,514	6.004	5	537.721,691 667.836,514	6	537.729,663 667.830,549	9.957	6	537.729,663 667.830,549	7	537.747,367 667.818,163	21.607
7	537.747,367 667.818,163	8	537.762,155 667.806,511	18.827	8	537.762,155 667.806,511	9	537.775,721 667.827,456	24.955	9	537.775,721 667.827,456	10	537.793,994 667.854,48	32.622
10	537.793,994 667.854,48	11	537.815,406 667.888,722	40.385	11	537.815,406 667.888,722	12	537.822,208 667.898,309	11.755	12	537.822,208 667.898,309	13	537.833,451 667.916,241	21.165
13	537.833,451 667.916,241	14	537.845,639 667.934,857	22.251	14	537.845,639 667.934,857	15	537.857,807 667.953,513	22.273	15	537.857,807 667.953,513	16	537.865,639 667.963,76	12.897
16	537.865,639 667.963,76	17	537.869,678 667.967,768	5.69	17	537.869,678 667.967,768	18	537.860,302 667.975,319	12.039	18	537.860,302 667.975,319	19	537.857,991 667.975,526	2.32
19	537.857,991 667.975,526	20	537.854,253 667.978,733	4.925	20	537.854,253 667.978,733	21	537.854,367 667.980,181	1.452	21	537.854,367 667.980,181	22	537.850,784 667.982,81	4.444
22	537.850,784 667.982,81	23	537.847,961 667.985,145	3.664	23	537.847,961 667.985,145	24	537.843,804 667.987,628	4.842	24	537.843,804 667.987,628	25	537.839,934 667.990,536	4.841
25	537.839,934 667.990,536	26	537.834,552 667.995,637	7.415	26	537.834,552 667.995,637	27	537.831,564 667.998,348	4.035	27	537.831,564 667.998,348	28	537.828,749 667.994,701	4.607
28	537.828,749 667.994,701	29	537.822,171 667.985,144	11.602	29	537.822,171 667.985,144	30	537.820,225 667.986,998	2.688	30	537.820,225 667.986,998	31	537.815,386 667.979,122	9.244
31	537.815,386 667.979,122	32	537.813,282 667.975,365	4.306	32	537.813,282 667.975,365	33	537.809,555 667.969,343	7.082	33	537.809,555 667.969,343	34	537.806,147 667.963,813	6.496
34	537.806,147 667.963,813	35	537.812,461 667.958,678	8.138	35	537.812,461 667.958,678	36	537.808,117 667.952,561	7.503	36	537.808,117 667.952,561	37	537.803,601 667.945,313	8.54
37	537.803,601 667.945,313	38	537.797,984 667.934,825	11.897	38	537.797,984 667.934,825	39	537.794,546 667.927,976	7.663	39	537.794,546 667.927,976	40	537.785,507 667.914,438	16.278
40	537.785,507 667.914,438	41	537.776,517 667.897,455	19.216	41	537.776,517 667.897,455	42	537.770,234 667.886,402	12.714	42	537.770,234 667.886,402	43	537.769,017 667.882,207	4.368
43	537.769,017 667.882,207	44	537.766,385 667.878,961	4.179	44	537.766,385 667.878,961	45	537.763,097 667.874,224	5.766	45	537.763,097 667.874,224	46	537.760,437 667.868,659	6.168
46	537.760,437 667.868,659	47	537.759,72 667.863,582	5.127	47	537.759,72 667.863,582	48	537.755,996 667.861,659	4.191	48	537.755,996 667.861,659	49	537.751,797 667.863,772	4.701
49	537.751,797 667.863,772	50	537.744,12 667.869,879	9.81	50	537.744,12 667.869,879	1	537.736,519 667.860,361	12.181					

** Lungimile segmentelor sunt determinate în planul de proiecție Stereo 70 și sunt rotunjite la 1 milimetru.

*** Distanța dintre puncte este formată din segmente cumulate ce sunt mai mici decât valoarea 1 milimetru.

**DATE DESPRE IMOBILUL NR. 1173**

Oficiul de Cadastru și Publicitate Imobiliară SUCEAVA
 Biroul de Cadastru și Publicitate Imobiliară Campulung Moldovenesc

A. Partea I. Descrierea imobilului

TEREN Necunoscut

Adresa: Loc. Pojorâta, Jud. Suceava, Loc numit Obcina

Nr. Crt	Nr cadastral Nr. topografic	Suprafața* (mp)	Observații / Referințe
A1	32440	17.345	Sector cadastral:59 Teren neimprejmuit; Provenit din CF 32440, nr. top. 1599/2, 1601/2, 1596/1, CF 31307, 34142, parte din nr. top. 1618, 1599/1

B. Partea II. Proprietari și acte

Inscrieri privitoare la dreptul de proprietate și alte drepturi reale		Referințe
13762 / 03/09/2018		
Act Notarial nr. 2111, din 03/09/2018 emis de Scraba Luminita Doru Paul;		
B1	Intabulare, drept de PROPRIETATE, cu titlu de donatie, dobandit prin Conventie, cota actuala 15400/17345 1) STOICA GEANINA	A1
1173 / 30/10/2022		
Act Normativ nr. Lege nr. 7, din 13/03/1996 emis de Parlamentul României;		
B2	Intabulare, drept de PROPRIETATE, dobandit prin Lege, cota actuala 1945/17345 1) NEIDENTIFICAT NEIDENTIFICAT	A1
Act Administrativ nr. Adeverință nr. 483, din 24/10/2022 emis de Primăria Comunei Pojorâta;		
B3	Se notează posesia faptică în favoarea lui 1) STOICA GEANINA	A1

C. Partea III. SARCINI

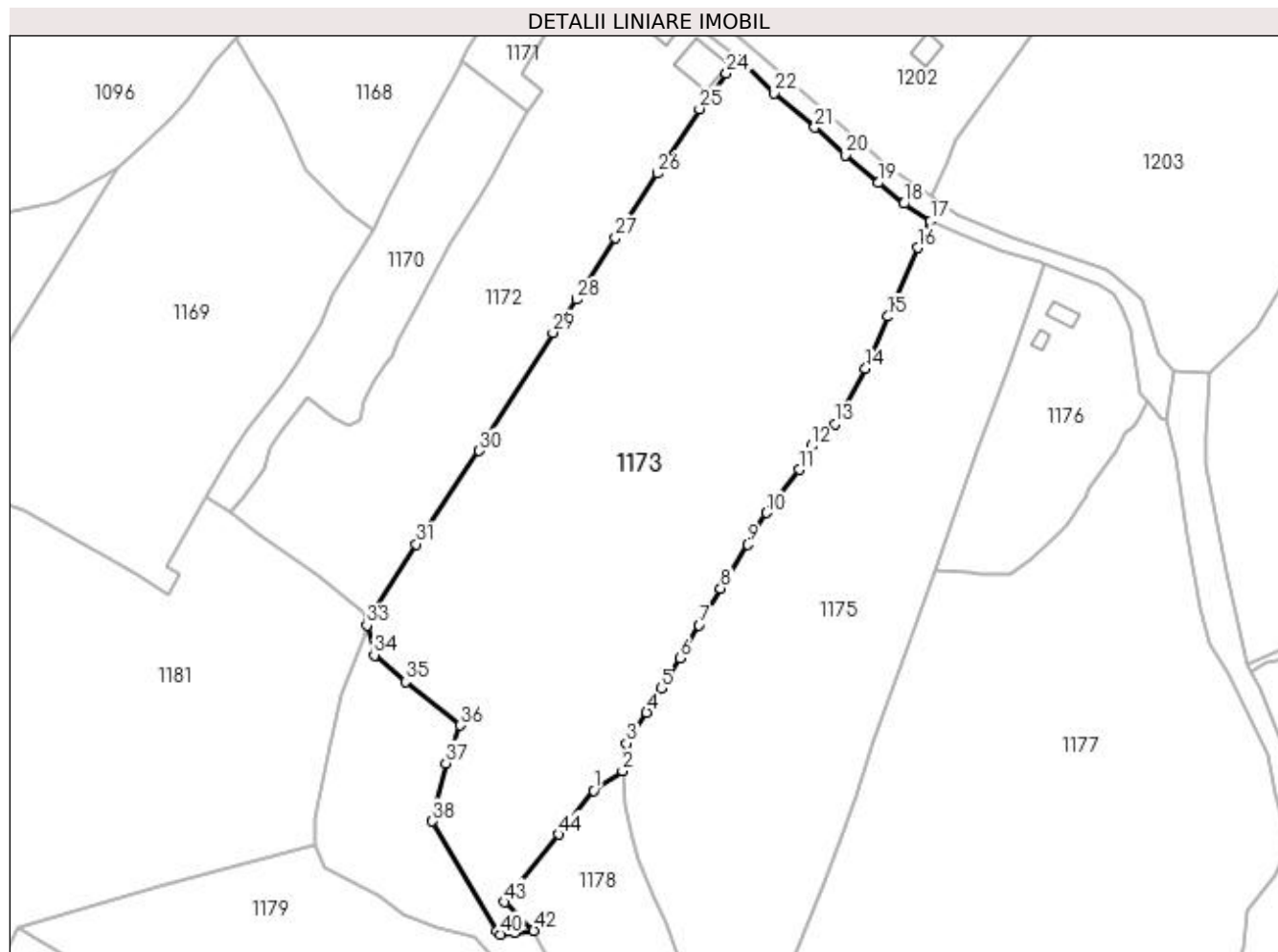
Inscrieri privind dezmembramintele dreptului de proprietate, drepturi reale de garanție și sarcini		Referințe
13762 / 03/09/2018		
Act Notarial nr. 2111, din 03/09/2018 emis de Scraba Luminita Doru Paul;		
C1	Intabulare, drept de UZUFRACT VIAGER, dobandit prin Conventie, cota actuala 1/1 1) BARBUȚĂ SUSANA 2) BARBUȚĂ ȘTEFAN	A1

Anexa Nr. 1 La Partea I

Teren

Nr cadastral	Suprafața (mp)*	Observații / Referințe
32440	17.345	Provenit din CF 32440, nr. top. 1599/2, 1601/2, 1596/1, CF 31307, 34142, parte din nr. top. 1618, 1599/1

* Suprafața este determinată în planul de proiecție Stereo 70.



Date referitoare la teren

Crt	Categorie folosință	Intra vilan	Suprafața (mp)	Tarla	Parcelă	Nr. topo	Observații / Referințe
1	faneata	DA	6.747	-	-	-	
2	faneata	NU	10.598	-	-	-	

Lungime Segmente

1) Valorile lungimilor segmentelor sunt obținute din proiecție în plan.

Punct început	X / Y	Punct sfârșit	X / Y	Lungime segment	Punct început	X / Y	Punct sfârșit	X / Y	Lungime segment	Punct început	X / Y	Punct sfârșit	X / Y	Lungime segment
1	537.827,119 667.756,106	2	537.835,52 667.761,76	10.126	2	537.835,52 667.761,76	3	537.836,621 667.769,699	8.015	3	537.836,621 667.769,699	4	537.842,523 667.778,733	10.791
4	537.842,523 667.778,733	5	537.846,669 667.785,732	8.135	5	537.846,669 667.785,732	6	537.852,19 667.794,501	10.362	6	537.852,19 667.794,501	7	537.857,705 667.804,016	10.998
7	537.857,705 667.804,016	8	537.863,911 667.814,627	12.293	8	537.863,911 667.814,627	9	537.871,813 667.827,354	14.981	9	537.871,813 667.827,354	10	537.877,276 667.836,545	10.692
10	537.877,276 667.836,545	11	537.886,696 667.849,02	15.632	11	537.886,696 667.849,02	12	537.890,282 667.855,849	7.713	12	537.890,282 667.855,849	13	537.897,038 667.862,332	9.363
13	537.897,038 667.862,332	14	537.905,957 667.878,283	18.275	14	537.905,957 667.878,283	15	537.912,394 667.893,387	16.418	15	537.912,394 667.893,387	16	537.921,062 667.913,279	21.699

Punct început	X / Y	Punct sfârșit	X / Y	Lungime segment	Punct început	X / Y	Punct sfârșit	X / Y	Lungime segment	Punct început	X / Y	Punct sfârșit	X / Y	Lungime segment
16	537.921,062 667.913,279	17	537.924,711 667.921,014	8.553	17	537.924,711 667.921,014	18	537.917,037 667.926,084	9.198	18	537.917,037 667.926,084	19	537.909,671 667.932,103	9.512
19	537.909,671 667.932,103	20	537.900,188 667.940,122	12.419	20	537.900,188 667.940,122	21	537.891,185 667.948,15	12.062	21	537.891,185 667.948,15	22	537.879,531 667.958,057	15.296
22	537.879,531 667.958,057	23	537.869,678 667.967,768	13.834	23	537.869,678 667.967,768	24	537.865,639 667.963,76	5.69	24	537.865,639 667.963,76	25	537.857,807 667.953,513	12.897
25	537.857,807 667.953,513	26	537.845,639 667.934,857	22.273	26	537.845,639 667.934,857	27	537.833,451 667.916,241	22.251	27	537.833,451 667.916,241	28	537.822,208 667.898,309	21.165
28	537.822,208 667.898,309	29	537.815,406 667.888,722	11.755	29	537.815,406 667.888,722	30	537.793,994 667.854,48	40.385	30	537.793,994 667.854,48	31	537.775,721 667.827,456	32.622
31	537.775,721 667.827,456	32	537.762,155 667.806,511	24.955	32	537.762,155 667.806,511	33	537.761,454 667.803,987	2.62	33	537.761,454 667.803,987	34	537.763,626 667.795,303	8.952
34	537.763,626 667.795,303	35	537.772,676 667.787,55	11.917	35	537.772,676 667.787,55	36	537.788,514 667.774,951	20.238	36	537.788,514 667.774,951	37	537.784,313 667.763,966	11.761
37	537.784,313 667.763,966	38	537.780,434 667.747,167	17.241	38	537.780,434 667.747,167	39	537.799,181 667.715,507	36.794	39	537.799,181 667.715,507	40	537.800,121 667.714,425	1.433
40	537.800,121 667.714,425	41	537.804,196 667.714,783	4.091	41	537.804,196 667.714,783	42	537.809,818 667.715,538	5.672	42	537.809,818 667.715,538	43	537.801,403 667.723,775	11.775
43	537.801,403 667.723,775	44	537.817,104 667.743,363	25.104	44	537.817,104 667.743,363	1	537.827,119 667.756,106	16.208					

** Lungimile segmentelor sunt determinate în planul de proiecție Stereo 70 și sunt rotunjite la 1 milimetru.

*** Distanța dintre puncte este formată din segmente cumulate ce sunt mai mici decât valoarea 1 milimetru.

**DATE DESPRE IMOBILUL NR. 1174**

Oficiul de Cadastru și Publicitate Imobiliară SUCEAVA
Biroul de Cadastru și Publicitate Imobiliară Campulung Moldovenesc

A. Partea I. Descrierea imobilului

TEREN Extravilan

Adresa: Jud. Suceava, Loc numit Obcina

Nr. Crt	Nr cadastral Nr. topografic	Suprafața* (mp)	Observații / Referințe
A1	34142	5.200	Sector cadastral:59 Teren neimprejmuit; CF 34142, parte din nr. top. 1599/1, U.P. II, U.A. 18

B. Partea II. Proprietari și acte

Inscrieri privitoare la dreptul de proprietate și alte drepturi reale	Referințe
1174 / 30/10/2022	
Act Administrativ nr. Titlu de proprietate nr. 67, din 08/03/1993 emis de Comisia Județeană Suceava;	
B1 Intabulare, drept de PROPRIETATE, dobandit prin Reconstituire, cota actuala 1/1	A1
1) BARBUȚĂ SUSANA 2) BEDRULE AURELIA 3) BODNARIUC RAVEICA 4) FLOCEA ALEX, LIPSĂ CNP 5) FLOCEA ILIE	

C. Partea III. SARCINI .

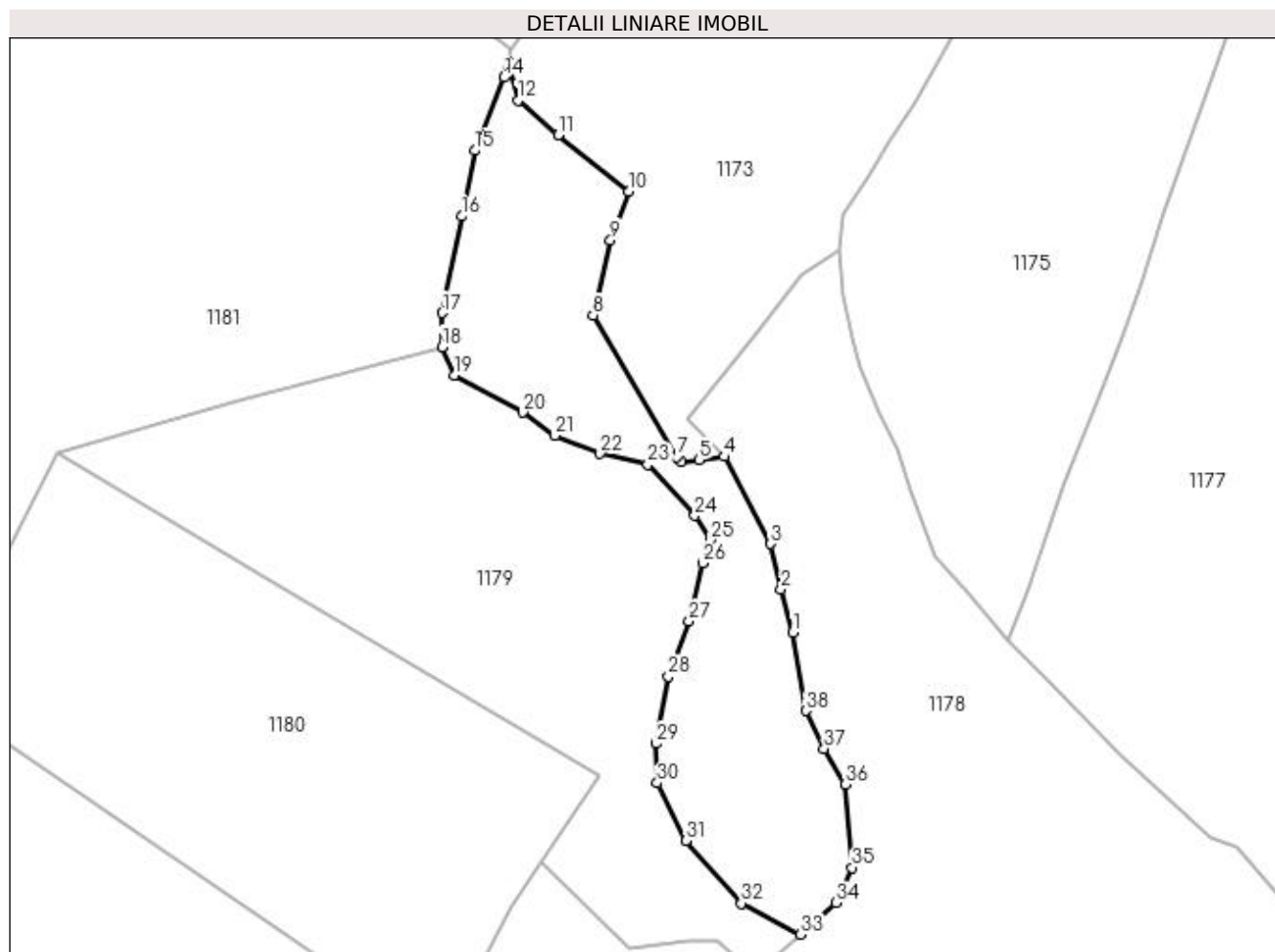
Inscrieri privind dezmembramintele dreptului de proprietate, drepturi reale de garanție și sarcini	Referințe
NU SUNT	

Anexa Nr. 1 La Partea I

Teren

Nr cadastral	Suprafața (mp)*	Observații / Referințe
34142	5.200	CF 34142, parte din nr. top. 1599/1, U.P. II, U.A. 18

* Suprafața este determinată în planul de proiecție Stereo 70.



Date referitoare la teren

Crt	Categorie folosință	Intravilan	Suprafața (mp)	Tarla	Parcelă	Nr. topo	Observații / Referințe
1	padure	NU	5.200	-	-	-	

Lungime Segmente

1) Valorile lungimilor segmentelor sunt obținute din proiecție în plan.

Punct început	X / Y	Punct sfârșit	X / Y	Lungime segment (** (m)
1	537.825,155 667.676,164	2	537.822,538 667.685,896	10.078
3	537.820,244 667.696,011	4	537.809,818 667.715,538	22.136
5	537.804,196 667.714,783	6	537.800,121 667.714,425	4.091
7	537.799,181 667.715,507	8	537.780,434 667.747,167	36.794
9	537.784,313 667.763,966	10	537.788,514 667.774,951	11.761

Punct început	X / Y	Punct sfârșit	X / Y	Lungime segment (** (m)
2	537.822,538 667.685,896	3	537.820,244 667.696,011	10.372
4	537.809,818 667.715,538	5	537.804,196 667.714,783	5.672
6	537.800,121 667.714,425	7	537.799,181 667.715,507	1.433
8	537.780,434 667.747,167	9	537.784,313 667.763,966	17.241
10	537.788,514 667.774,951	11	537.772,676 667.787,55	20.238

Punct început	X / Y	Punct sfârșit	X / Y	Lungime segment (** (m)	Punct început	X / Y	Punct sfârșit	X / Y	Lungime segment (** (m)
11	537.772,676 667.787,55	12	537.763,626 667.795,303	11.917	12	537.763,626 667.795,303	13	537.761,454 667.803,987	8.952
13	537.761,454 667.803,987	14	537.760,468 667.800,437	3.684	14	537.760,468 667.800,437	15	537.753,962 667.784,035	17.645
15	537.753,962 667.784,035	16	537.751,026 667.769,347	14.979	16	537.751,026 667.769,347	17	537.746,694 667.747,731	22.046
17	537.746,694 667.747,731	18	537.746,599 667.740,089	7.643	18	537.746,599 667.740,089	19	537.749,389 667.733,679	6.991
19	537.749,389 667.733,679	20	537.764,694 667.725,43	17.386	20	537.764,694 667.725,43	21	537.771,855 667.720,277	8.822
21	537.771,855 667.720,277	22	537.782,013 667.716,17	10.957	22	537.782,013 667.716,17	23	537.792,745 667.713,776	10.996
23	537.792,745 667.713,776	24	537.803,254 667.702,363	15.514	24	537.803,254 667.702,363	25	537.806,62 667.696,906	6.412
25	537.806,62 667.696,906	26	537.805,062 667.691,715	5.42	26	537.805,062 667.691,715	27	537.801,977 667.678,68	13.395
27	537.801,977 667.678,68	28	537.797,305 667.666,352	13.184	28	537.797,305 667.666,352	29	537.794,568 667.651,313	15.286
29	537.794,568 667.651,313	30	537.794,853 667.642,451	8.867	30	537.794,853 667.642,451	31	537.801,198 667.629,554	14.373
31	537.801,198 667.629,554	32	537.813,637 667.615,554	18.728	32	537.813,637 667.615,554	33	537.826,884 667.608,595	14.964
33	537.826,884 667.608,595	34	537.834,889 667.615,675	10.687	34	537.834,889 667.615,675	35	537.838,501 667.623,508	8.626
35	537.838,501 667.623,508	36	537.836,97 667.642,228	18.783	36	537.836,97 667.642,228	37	537.832,187 667.650,151	9.255
37	537.832,187 667.650,151	38	537.828,126 667.658,643	9.413	38	537.828,126 667.658,643	1	537.825,155 667.676,164	17.771

** Lungimile segmentelor sunt determinate în planul de proiecție Stereo 70 și sunt rotunjite la 1 milimetru.

*** Distanța dintre puncte este formată din segmente cumulate ce sunt mai mici decât valoarea 1 milimetru.

**DATE DESPRE IMOBILUL NR. 1175**

Oficiul de Cadastru și Publicitate Imobiliară SUCEAVA
Biroul de Cadastru și Publicitate Imobiliară Campulung Moldovenesc

A. Partea I. Descrierea imobilului

TEREN Necunoscut

Adresa: Loc. Pojorâta, Jud. Suceava, Loc numit Obcina

Nr. Crt	Nr cadastral Nr. topografic	Suprafața* (mp)	Observații / Referințe
A1	31308	11.724	Sector cadastral:59 Teren neimprejmuit; CF 31308, 32783, nr. top. 1601/4, 1601/4, 1596/2

B. Partea II. Proprietari și acte

Inscrieri privitoare la dreptul de proprietate și alte drepturi reale	Referințe
1175 / 30/10/2022	
Act Normativ nr. Lege nr. 7, din 13/03/1996 emis de Parlamentul României;	
B1	A1
Intabulare, drept de PROPRIETATE, dobândit prin Lege, cota actuala 1/1 1) NEIDENTIFICAT NEIDENTIFICAT	
Act Administrativ nr. Adeverință nr. 484, din 24/10/2022 emis de Primăria Comunei Pojorâta;	
B2	A1
Se notează posesia faptică în favoarea lui 1) GRIGOREAN GHEORGHE	

C. Partea III. SARCINI .

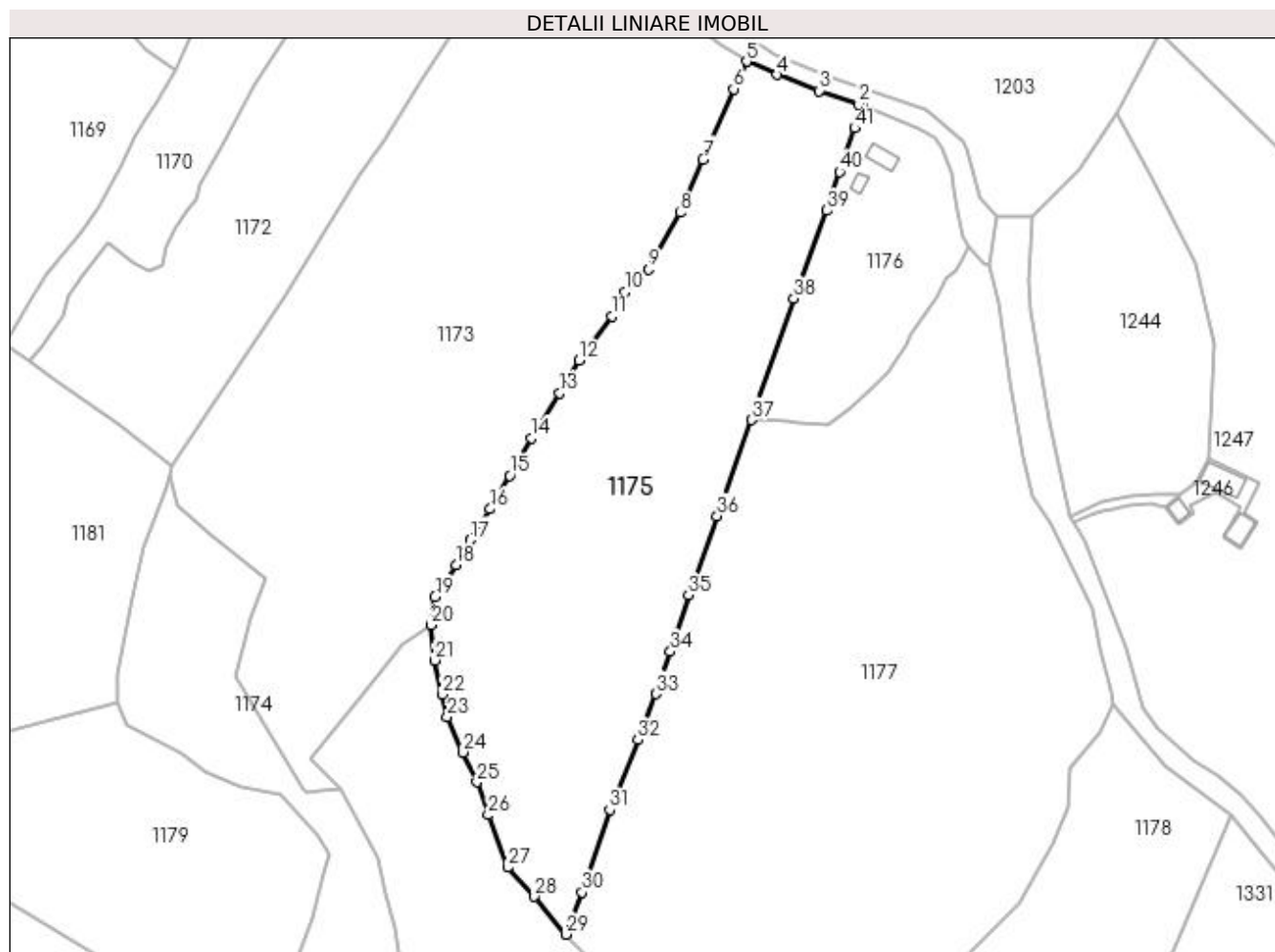
Inscrieri privind dezmembramintele dreptului de proprietate, drepturi reale de garanție și sarcini	Referințe
NU SUNT	

Anexa Nr. 1 La Partea I

Teren

Nr cadastral	Suprafața (mp)*	Observații / Referințe
31308	11.724	CF 31308, 32783, nr. top. 1601/4, 1601/4, 1596/2

* Suprafața este determinată în planul de proiecție Stereo 70.



Date referitoare la teren

Crt	Categorie folosință	Intravilan	Suprafața (mp)	Tarla	Parcelă	Nr. topo	Observații / Referințe
1	faneata	DA	2.703	-	-	-	
2	faneata	NU	9.021	-	-	-	

Lungime Segmente

1) Valorile lungimilor segmentelor sunt obținute din proiecție în plan.

Punct început	X / Y	Punct sfârșit	X / Y	Lungime segment	Punct început	X / Y	Punct sfârșit	X / Y	Lungime segment	Punct început	X / Y	Punct sfârșit	X / Y	Lungime segment
1	537.957,639 667.908,522	2	537.956,393 667.909,025	1.344	2	537.956,393 667.909,025	3	537.945,197 667.912,715	11.788	3	537.945,197 667.912,715	4	537.933,351 667.917,263	12.689
4	537.933,351 667.917,263	5	537.924,711 667.921,014	9.419	5	537.924,711 667.921,014	6	537.921,062 667.913,279	8.553	6	537.921,062 667.913,279	7	537.912,394 667.893,387	21.699
7	537.912,394 667.893,387	8	537.905,957 667.878,283	16.418	8	537.905,957 667.878,283	9	537.897,038 667.862,332	18.275	9	537.897,038 667.862,332	10	537.890,282 667.855,849	9.363
10	537.890,282 667.855,849	11	537.886,696 667.849,02	7.713	11	537.886,696 667.849,02	12	537.877,276 667.836,545	15.632	12	537.877,276 667.836,545	13	537.871,813 667.827,354	10.692
13	537.871,813 667.827,354	14	537.863,911 667.814,627	14.981	14	537.863,911 667.814,627	15	537.857,705 667.804,016	12.293	15	537.857,705 667.804,016	16	537.852,19 667.794,501	10.998

Punct început	X / Y	Punct sfârșit	X / Y	Lungime segment	Punct început	X / Y	Punct sfârșit	X / Y	Lungime segment	Punct început	X / Y	Punct sfârșit	X / Y	Lungime segment
16	537.852,19 667.794,501	17	537.846,669 667.785,732	10.362	17	537.846,669 667.785,732	18	537.842,523 667.778,733	8.135	18	537.842,523 667.778,733	19	537.836,621 667.769,699	10.791
19	537.836,621 667.769,699	20	537.835,52 667.761,76	8.015	20	537.835,52 667.761,76	21	537.836,5 667.751,734	10.074	21	537.836,5 667.751,734	22	537.838,636 667.742,087	9.881
22	537.838,636 667.742,087	23	537.840,101 667.735,709	6.544	23	537.840,101 667.735,709	24	537.844,572 667.725,761	10.907	24	537.844,572 667.725,761	25	537.848,447 667.717,312	9.295
25	537.848,447 667.717,312	26	537.851,656 667.708,031	9.82	26	537.851,656 667.708,031	27	537.857,109 667.693,253	15.752	27	537.857,109 667.693,253	28	537.864,727 667.685,033	11.207
28	537.864,727 667.685,033	29	537.873,582 667.674,302	13.913	29	537.873,582 667.674,302	30	537.878,205 667.686,162	12.729	30	537.878,205 667.686,162	31	537.886,006 667.709,55	24.655
31	537.886,006 667.709,55	32	537.894,024 667.729,261	21.279	32	537.894,024 667.729,261	33	537.899,002 667.742,296	13.953	33	537.899,002 667.742,296	34	537.903,194 667.754,26	12.677
34	537.903,194 667.754,26	35	537.908,303 667.770,219	16.757	35	537.908,303 667.770,219	36	537.916,436 667.792,581	23.795	36	537.916,436 667.792,581	37	537.926,035 667.819,697	28.765
37	537.926,035 667.819,697	38	537.938,102 667.854,006	36.369	38	537.938,102 667.854,006	39	537.947,48 667.878,843	26.549	39	537.947,48 667.878,843	40	537.950,983 667.889,836	11.538
40	537.950,983 667.889,836	41	537.955,362 667.902,145	13.065	41	537.955,362 667.902,145	1	537.957,639 667.908,522	6.771					

** Lungimile segmentelor sunt determinate în planul de proiecție Stereo 70 și sunt rotunjite la 1 milimetru.

*** Distanța dintre puncte este formată din segmente cumulate ce sunt mai mici decât valoarea 1 milimetru.

**DATE DESPRE IMOBILUL NR. 1176**

Oficiul de Cadastru și Publicitate Imobiliară SUCEAVA
Biroul de Cadastru și Publicitate Imobiliară Câmpulung Moldovenesc

A. Partea I. Descrierea imobilului

TEREN Intravilan

Adresa: Loc. Pojorâta, Jud. Suceava, Loc numit Obcina

Nr. Crt	Nr cadastral Nr. topografic	Suprafața* (mp)	Observații / Referințe
A1	30381	2.952	Sector cadastral:59 Teren neimprejmuit; Provenit din CF 30381, nr. cad. 30381

Construcții

Crt	Nr cadastral Nr. topografic	Adresa	Observații / Referințe
A1.1		Loc. Pojorâta, Jud. Suceava, Loc numit Obcina	Nr. niveluri:1; S. construita la sol:37 mp; S. construita desfasurata:37 mp; Casă de locuit, P
A1.2		Loc. Pojorâta, Jud. Suceava, Loc numit Obcina	Nr. niveluri:1; S. construita la sol:17 mp; S. construita desfasurata:17 mp; Anexă, P

B. Partea II. Proprietari și acte

Inscrieri privitoare la dreptul de proprietate și alte drepturi reale		Referințe
5436 / 10/09/2009		
Hotarare Judecatoreasca nr. 966, din 10/06/2009 emis de Judecătoria Câmpulung Moldovenesc;		
B1	Intabulare, drept de PROPRIETATE, dobandit prin Hotarare Judecatoreasca, cota actuala 1/1 1) PRICOPE ETI LUANA	A1, A1.1, A1.2

C. Partea III. SARCINI .

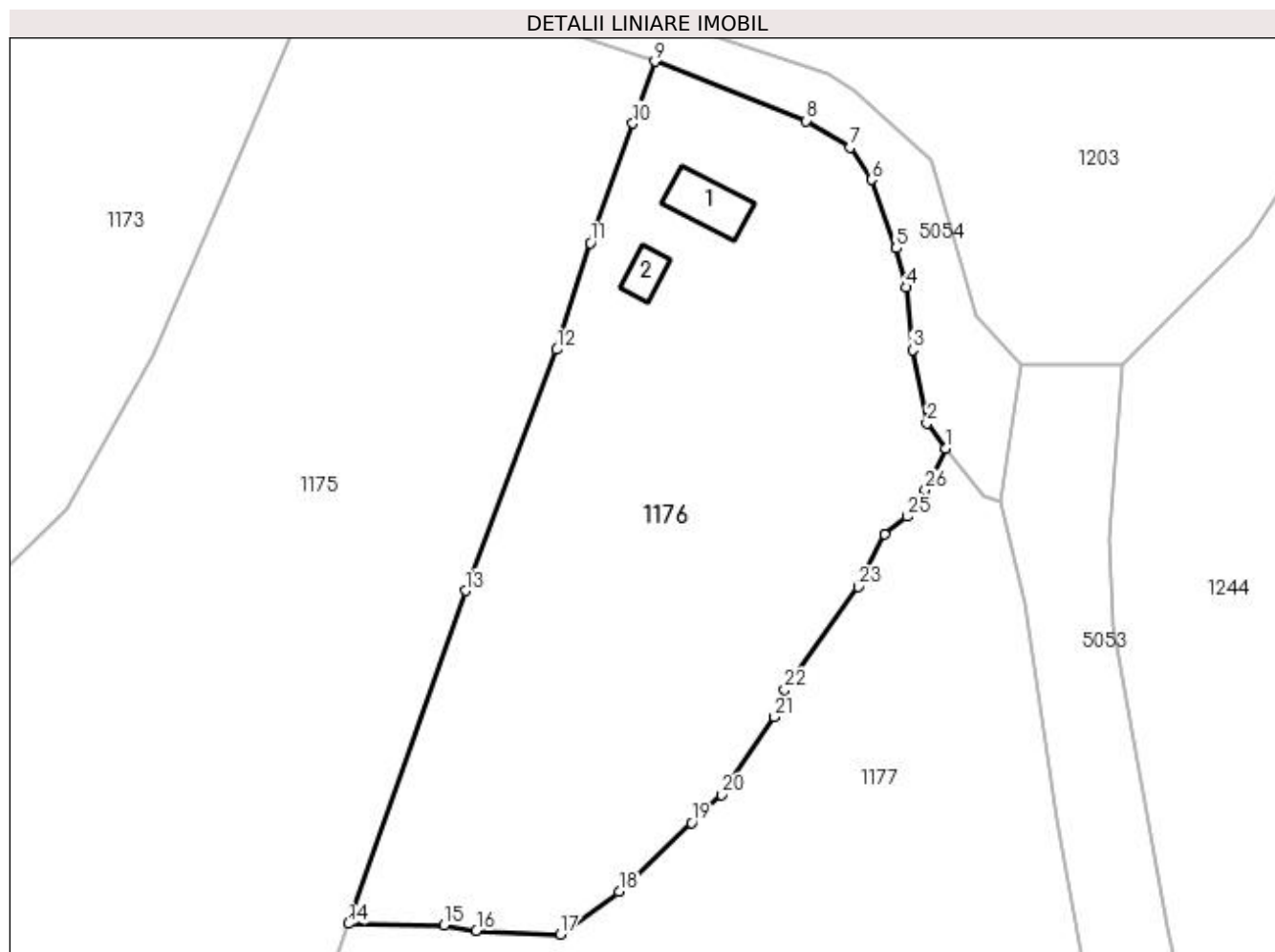
Inscrieri privind dezmembramintele dreptului de proprietate, drepturi reale de garanție și sarcini	Referințe
NU SUNT	

Anexa Nr. 1 La Partea I

Teren

Nr cadastral	Suprafața (mp)*	Observații / Referințe
30381	2.952	Provenit din CF 30381, nr. cad. 30381

* Suprafața este determinată în planul de proiecție Stereo 70.



Date referitoare la teren

Crt	Categorie folosință	Intravilan	Suprafața (mp)	Tarla	Parcelă	Nr. topo	Observații / Referințe
1	curți construcții	DA	250	-	-	-	
2	faneata	DA	2.702	-	-	-	

Date referitoare la construcții

Crt	Număr	Destinație construcție	Supraf. (mp)	Situație juridică	Observații / Referințe
A1.1		construcții de locuințe	37	Cu acte	Nr. niveluri:1; S. construita la sol:37 mp; S. construita desfasurata:37 mp; Casă de locuit, P
A1.2		construcții anexa	17	Cu acte	Nr. niveluri:1; S. construita la sol:17 mp; S. construita desfasurata:17 mp; Anexă, P

Lungime Segmente

1) Valorile lungimilor segmentelor sunt obținute din proiecție în plan.

Punct început	X / Y	Punct sfârșit	X / Y	Lungime segment (** (m)
1	537.987,625 667.868,661	2	537.985,674 667.871,247	3.239
3	537.984,18 667.878,801	4	537.983,518 667.885,258	6.491

Punct început	X / Y	Punct sfârșit	X / Y	Lungime segment (** (m)
2	537.985,674 667.871,247	3	537.984,18 667.878,801	7.7
4	537.983,518 667.885,258	5	537.982,505 667.889,302	4.169

Punct început	X / Y	Punct sfârșit	X / Y	Lungime segment (** (m))
5	537.982,505 667.889,302	6	537.979,981 667.896,345	7.482
7	537.977,739 667.899,651	8	537.973,242 667.902,401	5.271
9	537.957,639 667.908,522	10	537.955,362 667.902,145	6.771
11	537.950,983 667.889,836	12	537.947,48 667.878,843	11.538
13	537.938,102 667.854,006	14	537.926,035 667.819,697	36.369
15	537.935,889 667.819,529	16	537.939,23 667.818,953	3.39
17	537.947,882 667.818,608	18	537.953,933 667.823,026	7.492
19	537.961,41 667.830,089	20	537.964,493 667.832,982	4.228
21	537.969,954 667.840,982	22	537.970,976 667.843,848	3.043
23	537.978,603 667.854,417	24	537.981,293 667.859,801	6.019
25	537.983,625 667.861,641	26	537.985,472 667.864,373	3.298

Punct început	X / Y	Punct sfârșit	X / Y	Lungime segment (** (m))
6	537.979,981 667.896,345	7	537.977,739 667.899,651	3.995
8	537.973,242 667.902,401	9	537.957,639 667.908,522	16.761
10	537.955,362 667.902,145	11	537.950,983 667.889,836	13.065
12	537.947,48 667.878,843	13	537.938,102 667.854,006	26.549
14	537.926,035 667.819,697	15	537.935,889 667.819,529	9.855
16	537.939,23 667.818,953	17	537.947,882 667.818,608	8.659
18	537.953,933 667.823,026	19	537.961,41 667.830,089	10.285
20	537.964,493 667.832,982	21	537.969,954 667.840,982	9.686
22	537.970,976 667.843,848	23	537.978,603 667.854,417	13.034
24	537.981,293 667.859,801	25	537.983,625 667.861,641	2.97
26	537.985,472 667.864,373	1	537.987,625 667.868,661	4.798

** Lungimile segmentelor sunt determinate în planul de proiecție Stereo 70 și sunt rotunjite la 1 milimetru.

*** Distanța dintre puncte este formată din segmente cumulate ce sunt mai mici decât valoarea 1 milimetru.

**DATE DESPRE IMOBILUL NR. 1177**

Oficiul de Cadastru și Publicitate Imobiliară SUCEAVA
Biroul de Cadastru și Publicitate Imobiliară Campulung Moldovenesc

A. Partea I. Descrierea imobilului

TEREN Necunoscut

Adresa: Loc. Pojorâta, Jud. Suceava, Loc numit Obcina

Nr. Crt	Nr cadastral Nr. topografic	Suprafața* (mp)	Observații / Referințe
A1	34143	22.401	Sector cadastral:59 Teren neimprejmuit; CF 34143, nr. top. 1601/1

B. Partea II. Proprietari și acte

Inscrieri privitoare la dreptul de proprietate și alte drepturi reale		Referințe
1177 / 30/10/2022		
Act Normativ nr. Lege nr. 7, din 13/03/1996 emis de Parlamentul României;		
B1	Inscrierea provizorie, drept de PROPRIETATE, dobandit prin Lege, cota actuala 1/1 1) COMUNA POJORÂTA, CIF:4441425	A1

C. Partea III. SARCINI .

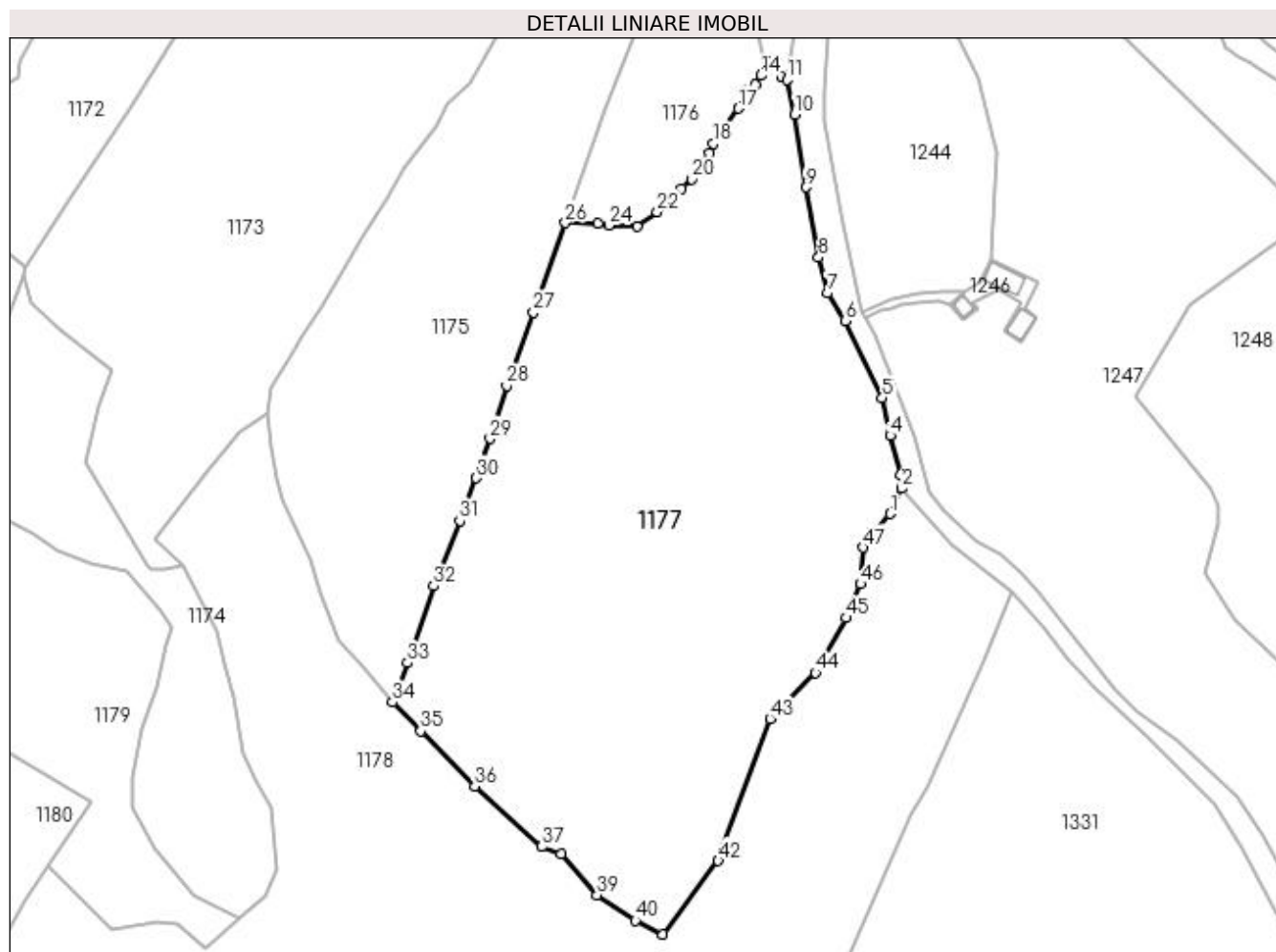
Inscrieri privind dezmembramintele dreptului de proprietate, drepturi reale de garanție și sarcini	Referințe
NU SUNT	

Anexa Nr. 1 La Partea I

Teren

Nr cadastral	Suprafața (mp)*	Observații / Referințe
34143	22.401	CF 34143, nr. top. 1601/1

* Suprafața este determinată în planul de proiecție Stereo 70.



Date referitoare la teren

Crt	Categorie folosință	Intravilan	Suprafața (mp)	Tarla	Parcelă	Nr. topo	Observații / Referințe
1	pasune	DA	3.754	-	-	-	
2	pasune	NU	18.647	-	-	-	

Lungime Segmente

1) Valorile lungimilor segmentelor sunt obținute din proiecție în plan.

Punct început	X / Y	Punct sfârșit	X / Y	Lungime segment	Punct început	X / Y	Punct sfârșit	X / Y	Lungime segment	Punct început	X / Y	Punct sfârșit	X / Y	Lungime segment
1	538.024,666 667.731,422	2	538.028,206 667.739,129	8.481	2	538.028,206 667.739,129	3	538.028,013 667.743,091	3.967	3	538.028,013 667.743,091	4	538.024,744 667.755,181	12.524
4	538.024,744 667.755,181	5	538.022,278 667.766,576	11.659	5	538.022,278 667.766,576	6	538.011,022 667.790,01	25.997	6	538.011,022 667.790,01	7	538.005,747 667.798,384	9.897
7	538.005,747 667.798,384	8	538.002,964 667.809,221	11.189	8	538.002,964 667.809,221	9	537.999,036 667.830,476	21.615	9	537.999,036 667.830,476	10	537.995,741 667.852,651	22.418
10	537.995,741 667.852,651	11	537.993,325 667.863,203	10.825	11	537.993,325 667.863,203	12	537.991,594 667.863,829	1.841	12	537.991,594 667.863,829	13	537.987,625 667.868,661	6.253
13	537.987,625 667.868,661	14	537.985,472 667.864,373	4.798	14	537.985,472 667.864,373	15	537.983,625 667.861,641	3.298	15	537.983,625 667.861,641	16	537.981,293 667.859,801	2.97

Punct început	X / Y	Punct sfârșit	X / Y	Lungime segment	Punct început	X / Y	Punct sfârșit	X / Y	Lungime segment	Punct început	X / Y	Punct sfârșit	X / Y	Lungime segment
16	537.981,293 667.859,801	17	537.978,603 667.854,417	6.019	17	537.978,603 667.854,417	18	537.970,976 667.843,848	13.034	18	537.970,976 667.843,848	19	537.969,954 667.840,982	3.043
19	537.969,954 667.840,982	20	537.964,493 667.832,982	9.686	20	537.964,493 667.832,982	21	537.961,41 667.830,089	4.228	21	537.961,41 667.830,089	22	537.953,933 667.823,026	10.285
22	537.953,933 667.823,026	23	537.947,882 667.818,608	7.492	23	537.947,882 667.818,608	24	537.939,23 667.818,953	8.659	24	537.939,23 667.818,953	25	537.935,889 667.819,529	3.39
25	537.935,889 667.819,529	26	537.926,035 667.819,697	9.855	26	537.926,035 667.819,697	27	537.916,436 667.792,581	28.765	27	537.916,436 667.792,581	28	537.908,303 667.770,219	23.795
28	537.908,303 667.770,219	29	537.903,194 667.754,26	16.757	29	537.903,194 667.754,26	30	537.899,002 667.742,296	12.677	30	537.899,002 667.742,296	31	537.894,024 667.729,261	13.953
31	537.894,024 667.729,261	32	537.886,006 667.709,55	21.279	32	537.886,006 667.709,55	33	537.878,205 667.686,162	24.655	33	537.878,205 667.686,162	34	537.873,582 667.674,302	12.729
34	537.873,582 667.674,302	35	537.882,169 667.665,468	12.32	35	537.882,169 667.665,468	36	537.898,535 667.648,819	23.346	36	537.898,535 667.648,819	37	537.918,812 667.630,441	27.366
37	537.918,812 667.630,441	38	537.924,734 667.628,268	6.308	38	537.924,734 667.628,268	39	537.935,694 667.615,709	16.669	39	537.935,694 667.615,709	40	537.947,341 667.608,07	13.929
40	537.947,341 667.608,07	41	537.955,709 667.603,826	9.383	41	537.955,709 667.603,826	42	537.972,514 667.626,153	27.945	42	537.972,514 667.626,153	43	537.988,186 667.669,297	45.902
43	537.988,186 667.669,297	44	538.002,038 667.683,134	19.579	44	538.002,038 667.683,134	45	538.011,274 667.699,842	19.091	45	538.011,274 667.699,842	46	538.015,681 667.710,142	11.203
46	538.015,681 667.710,142	47	538.016,387 667.721,17	11.051	47	538.016,387 667.721,17	1	538.024,666 667.731,422	13.177					

** Lungimile segmentelor sunt determinate în planul de proiecție Stereo 70 și sunt rotunjite la 1 milimetru.

*** Distanța dintre puncte este formată din segmente cumulate ce sunt mai mici decât valoarea 1 milimetru.

**DATE DESPRE IMOBILUL NR. 1178**

Oficiul de Cadastru și Publicitate Imobiliară SUCEAVA
Biroul de Cadastru și Publicitate Imobiliară Campulung Moldovenesc

A. Partea I. Descrierea imobilului

TEREN Necunoscut

Adresa: Loc. Pojorâta, Jud. Suceava, Loc numit Obcina

Nr. Crt	Nr cadastral Nr. topografic	Suprafața* (mp)	Observații / Referințe
A1	30204	56.065	Sector cadastral:59 Teren neimprejmuit; CF 30204, 34144, 34142, 30360, nr. top. 1609/1, parte din nr. top. 1611, 1599/1, 1609/2

B. Partea II. Proprietari și acte

Inscrieri privitoare la dreptul de proprietate și alte drepturi reale	Referințe
1178 / 30/10/2022	
Act Normativ nr. Lege nr. 7, din 13/03/1996 emis de Parlamentul României;	
B1	A1
Intabulare, drept de PROPRIETATE, dobandit prin Lege, cota actuala 1/1 1) NEIDENTIFICAT NEIDENTIFICAT	
Act Administrativ nr. Adeverință nr. 485, din 24/10/2022 emis de Primăria Comunei Pojorâta;	
B2	A1
Se notează posesia faptică în favoarea lui 1) CIOBAN DANIEL	

C. Partea III. SARCINI .

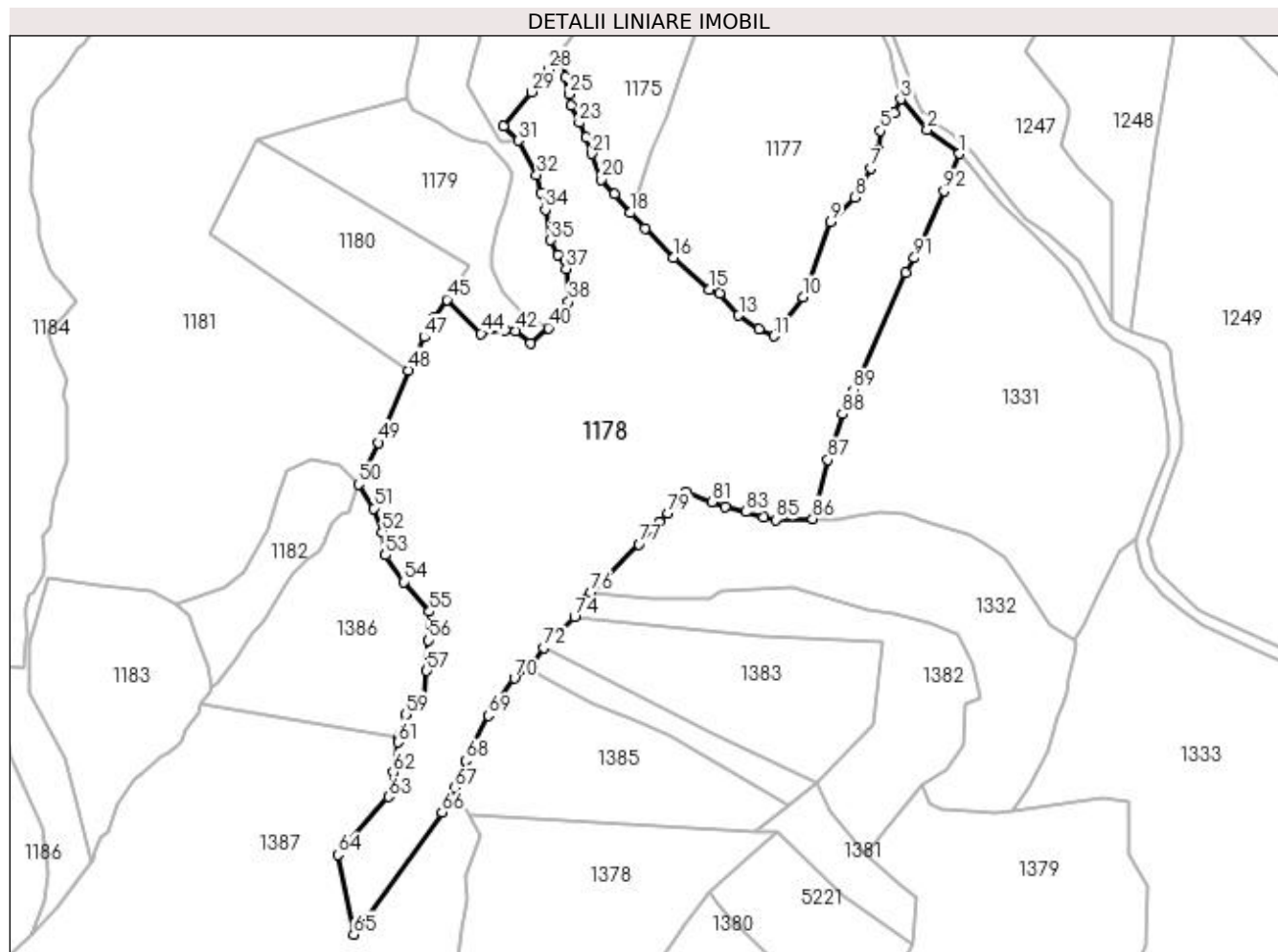
Inscrieri privind dezmembramintele dreptului de proprietate, drepturi reale de garanție și sarcini	Referințe
NU SUNT	

Anexa Nr. 1 La Partea I

Teren

Nr cadastral	Suprafața (mp)*	Observații / Referințe
30204	56.065	CF 30204, 34144, 34142, 30360, nr. top. 1609/1, parte din nr. top. 1611, 1599/1, 1609/2

* Suprafața este determinată în planul de proiecție Stereo 70.



Date referitoare la teren

Crt	Categorie folosință	Intra vilan	Suprafața (mp)	Tarla	Parcelă	Nr. topo	Observații / Referințe
1	pasune	DA	54	-	-	-	
2	pasune	NU	56.011	-	-	-	

Lungime Segmente

1) Valorile lungimilor segmentelor sunt obținute din proiecție în plan.

Punct început	X / Y	Punct sfârșit	X / Y	Lungime segment	Punct început	X / Y	Punct sfârșit	X / Y	Lungime segment	Punct început	X / Y	Punct sfârșit	X / Y	Lungime segment
1	538.061,706 667.708,048	2	538.043,346 667.721,888	22.992	2	538.043,346 667.721,888	3	538.028,206 667.739,129	22.945	3	538.028,206 667.739,129	4	538.024,666 667.731,422	8.481
4	538.024,666 667.731,422	5	538.016,387 667.721,17	13.177	5	538.016,387 667.721,17	6	538.015,681 667.710,142	11.051	6	538.015,681 667.710,142	7	538.011,274 667.699,842	11.203
7	538.011,274 667.699,842	8	538.002,038 667.683,134	19.091	8	538.002,038 667.683,134	9	537.988,186 667.669,297	19.579	9	537.988,186 667.669,297	10	537.972,514 667.626,153	45.902
10	537.972,514 667.626,153	11	537.955,709 667.603,826	27.945	11	537.955,709 667.603,826	12	537.947,341 667.608,07	9.383	12	537.947,341 667.608,07	13	537.935,694 667.615,709	13.929
13	537.935,694 667.615,709	14	537.924,734 667.628,268	16.669	14	537.924,734 667.628,268	15	537.918,812 667.630,441	6.308	15	537.918,812 667.630,441	16	537.898,535 667.648,819	27.366

Punct început	X / Y	Punct sfârșit	X / Y	Lungime segment	Punct început	X / Y	Punct sfârșit	X / Y	Lungime segment	Punct început	X / Y	Punct sfârșit	X / Y	Lungime segment
16	537.898,535 667.648,819	17	537.882,169 667.665,468	23.346	17	537.882,169 667.665,468	18	537.873,582 667.674,302	12.32	18	537.873,582 667.674,302	19	537.864,727 667.685,033	13.913
19	537.864,727 667.685,033	20	537.857,109 667.693,253	11.207	20	537.857,109 667.693,253	21	537.851,656 667.708,031	15.752	21	537.851,656 667.708,031	22	537.848,447 667.717,312	9.82
22	537.848,447 667.717,312	23	537.844,572 667.725,761	9.295	23	537.844,572 667.725,761	24	537.840,101 667.735,709	10.907	24	537.840,101 667.735,709	25	537.838,636 667.742,087	6.544
25	537.838,636 667.742,087	26	537.836,5 667.751,734	9.881	26	537.836,5 667.751,734	27	537.835,52 667.761,76	10.074	27	537.835,52 667.761,76	28	537.827,119 667.756,106	10.126
28	537.827,119 667.756,106	29	537.817,104 667.743,363	16.208	29	537.817,104 667.743,363	30	537.801,403 667.723,775	25.104	30	537.801,403 667.723,775	31	537.809,818 667.715,538	11.775
31	537.809,818 667.715,538	32	537.820,244 667.696,011	22.136	32	537.820,244 667.696,011	33	537.822,538 667.685,896	10.372	33	537.822,538 667.685,896	34	537.825,155 667.676,164	10.078
34	537.825,155 667.676,164	35	537.828,126 667.658,643	17.771	35	537.828,126 667.658,643	36	537.832,187 667.650,151	9.413	36	537.832,187 667.650,151	37	537.836,97 667.642,228	9.255
37	537.836,97 667.642,228	38	537.838,501 667.623,508	18.783	38	537.838,501 667.623,508	39	537.834,889 667.615,675	8.626	39	537.834,889 667.615,675	40	537.826,884 667.608,595	10.687
40	537.826,884 667.608,595	41	537.816,751 667.599,633	13.528	41	537.816,751 667.599,633	42	537.808,395 667.607,001	11.14	42	537.808,395 667.607,001	43	537.802,091 667.607,319	6.312
43	537.802,091 667.607,319	44	537.788,55 667.605,384	13.679	44	537.788,55 667.605,384	45	537.768,874 667.624,68	27.559	45	537.768,874 667.624,68	46	537.762,273 667.614,639	12.016
46	537.762,273 667.614,639	47	537.756,086 667.603,293	12.923	47	537.756,086 667.603,293	48	537.747,177 667.584,442	20.85	48	537.747,177 667.584,442	49	537.729,92 667.542,977	44.913
49	537.729,92 667.542,977	50	537.718,532 667.519,253	26.316	50	537.718,532 667.519,253	51	537.727,166 667.505,458	16.274	51	537.727,166 667.505,458	52	537.732,023 667.492,027	14.282
52	537.732,023 667.492,027	53	537.733,68 667.478,672	13.457	53	537.733,68 667.478,672	54	537.744,417 667.463,337	18.72	54	537.744,417 667.463,337	55	537.759,041 667.446,492	22.307
55	537.759,041 667.446,492	56	537.758,511 667.430,022	16.479	56	537.758,511 667.430,022	57	537.757,347 667.412,594	17.467	57	537.757,347 667.412,594	58	537.755,468 667.395,27	17.426
58	537.755,468 667.395,27	59	537.745,61 667.387,756	12.395	59	537.745,61 667.387,756	60	537.741,734 667.374,595	13.72	60	537.741,734 667.374,595	61	537.740,933 667.371,877	2.834
61	537.740,933 667.371,877	62	537.738,292 667.354,672	17.407	62	537.738,292 667.354,672	63	537.735,6 667.340,665	14.263	63	537.735,6 667.340,665	64	537.706,64 667.307,681	43.893
64	537.706,64 667.307,681	65	537.715,62 667.262,131	46.427	65	537.715,62 667.262,131	66	537.766,138 667.331,833	86.084	66	537.766,138 667.331,833	67	537.773,085 667.345,766	15.569
67	537.773,085 667.345,766	68	537.779,748 667.361,295	16.898	68	537.779,748 667.361,295	69	537.792,663 667.387,03	28.794	69	537.792,663 667.387,03	70	537.807,413 667.408,376	25.946
70	537.807,413 667.408,376	71	537.815,464 667.413,715	9.66	71	537.815,464 667.413,715	72	537.824,115 667.425,939	14.976	72	537.824,115 667.425,939	73	537.830,21 667.431,894	8.521
73	537.830,21 667.431,894	74	537.841,837 667.443,252	16.254	74	537.841,837 667.443,252	75	537.848,971 667.454,465	13.29	75	537.848,971 667.454,465	76	537.850,952 667.457,58	3.692
76	537.850,952 667.457,58	77	537.878,642 667.485,05	39.004	77	537.878,642 667.485,05	78	537.890,504 667.497,513	17.206	78	537.890,504 667.497,513	79	537.895,232 667.502,669	6.996
79	537.895,232 667.502,669	80	537.905,152 667.515,05	15.865	80	537.905,152 667.515,05	81	537.920,429 667.509,17	16.37	81	537.920,429 667.509,17	82	537.928,124 667.506,065	8.298
82	537.928,124 667.506,065	83	537.939,684 667.503,451	11.852	83	537.939,684 667.503,451	84	537.949,718 667.500,168	10.557	84	537.949,718 667.500,168	85	537.956,837 667.499,01	7.213
85	537.956,837 667.499,01	86	537.977,946 667.499,471	21.114	86	537.977,946 667.499,471	87	537.986,571 667.533,249	34.862	87	537.986,571 667.533,249	88	537.994,83 667.559,3	27.329
88	537.994,83 667.559,3	89	538.001,282 667.573,07	15.207	89	538.001,282 667.573,07	90	538.031,01 667.640,19	73.409	90	538.031,01 667.640,19	91	538.035,996 667.648,503	9.694
91	538.035,996 667.648,503	92	538.052,949 667.686,714	41.803	92	538.052,949 667.686,714	1	538.061,706 667.708,048	23.061					

** Lungimile segmentelor sunt determinate în planul de proiecție Stereo 70 și sunt rotunjite la 1 milimetru.

*** Distanța dintre puncte este formată din segmente cumulate ce sunt mai mici decât valoarea 1 milimetru.

**DATE DESPRE IMOBILUL NR. 1179**

Oficiul de Cadastru și Publicitate Imobiliară SUCEAVA
Biroul de Cadastru și Publicitate Imobiliară Campulung Moldovenesc

A. Partea I. Descrierea imobilului

TEREN Extravilan

Adresa: Jud. Suceava, Loc numit Obcina

Nr. Crt	Nr cadastral Nr. topografic	Suprafața* (mp)	Observații / Referințe
A1		8.200	Sector cadastral:59 Teren neimprejmuit; U.P. II, U.A. 18

B. Partea II. Proprietari și acte

Inscrieri privitoare la dreptul de proprietate și alte drepturi reale		Referințe
1179 / 30/10/2022		
Act Administrativ nr. Titlu de proprietate nr. 450, din 16/11/1994 emis de Comisia Județeană Suceava;		
B1	Intabulare, drept de PROPRIETATE, dobandit prin Reconstituire, cota actuala 1/1 1) TARAN GHERASIM, LIPSĂ CNP	A1

C. Partea III. SARCINI .

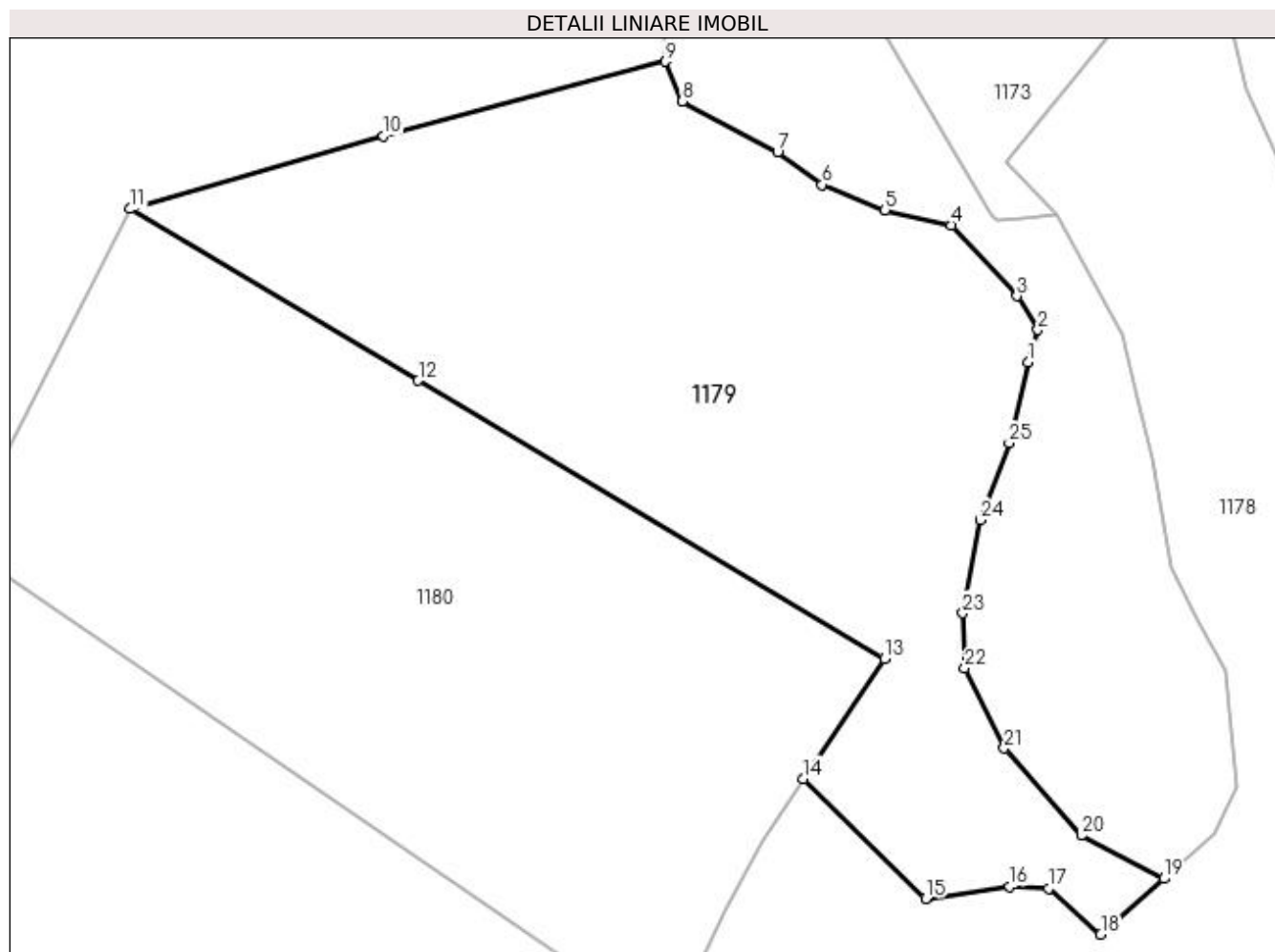
Inscrieri privind dezmembramintele dreptului de proprietate, drepturi reale de garanție și sarcini	Referințe
NU SUNT	

Anexa Nr. 1 La Partea I

Teren

Nr cadastral	Suprafața (mp)*	Observații / Referințe
	8.200	U.P. II, U.A. 18

* Suprafața este determinată în planul de proiecție Stereo 70.



Date referitoare la teren

Crt	Categorie folosință	Intravilan	Suprafața (mp)	Tarla	Parcelă	Nr. topo	Observații / Referințe
1	padure	NU	8.200	-	-	-	

Lungime Segmente

1) Valorile lungimilor segmentelor sunt obținute din proiecție în plan.

Punct început	X / Y	Punct sfârșit	X / Y	Lungime segment (** (m)
1	537.805,062 667.691,715	2	537.806,62 667.696,906	5.42
3	537.803,254 667.702,363	4	537.792,745 667.713,776	15.514
5	537.782,013 667.716,17	6	537.771,855 667.720,277	10.957
7	537.764,694 667.725,43	8	537.749,389 667.733,679	17.386
9	537.746,599 667.740,089	10	537.701,239 667.728,131	46.91

Punct început	X / Y	Punct sfârșit	X / Y	Lungime segment (** (m)
2	537.806,62 667.696,906	3	537.803,254 667.702,363	6.412
4	537.792,745 667.713,776	5	537.782,013 667.716,17	10.996
6	537.771,855 667.720,277	7	537.764,694 667.725,43	8.822
8	537.749,389 667.733,679	9	537.746,599 667.740,089	6.991
10	537.701,239 667.728,131	11	537.660,533 667.716,369	42.371

Punct început	X / Y	Punct sfârșit	X / Y	Lungime segment (** (m)
11	537.660,533 667.716,369	12	537.706,878 667.688,746	53.953
13	537.781,905 667.644,026	14	537.768,874 667.624,68	23.325
15	537.788,55 667.605,384	16	537.802,091 667.607,319	13.679
17	537.808,395 667.607,001	18	537.816,751 667.599,633	11.14
19	537.826,884 667.608,595	20	537.813,637 667.615,554	14.964
21	537.801,198 667.629,554	22	537.794,853 667.642,451	14.373
23	537.794,568 667.651,313	24	537.797,305 667.666,352	15.286
25	537.801,977 667.678,68	1	537.805,062 667.691,715	13.395

Punct început	X / Y	Punct sfârșit	X / Y	Lungime segment (** (m)
12	537.706,878 667.688,746	13	537.781,905 667.644,026	87.344
14	537.768,874 667.624,68	15	537.788,55 667.605,384	27.559
16	537.802,091 667.607,319	17	537.808,395 667.607,001	6.312
18	537.816,751 667.599,633	19	537.826,884 667.608,595	13.528
20	537.813,637 667.615,554	21	537.801,198 667.629,554	18.728
22	537.794,853 667.642,451	23	537.794,568 667.651,313	8.867
24	537.797,305 667.666,352	25	537.801,977 667.678,68	13.184

** Lungimile segmentelor sunt determinate în planul de proiecție Stereo 70 și sunt rotunjite la 1 milimetru.

*** Distanța dintre puncte este formată din segmente cumulate ce sunt mai mici decât valoarea 1 milimetru.

**DATE DESPRE IMOBILUL NR. 1180**

Oficiul de Cadastru și Publicitate Imobiliară SUCEAVA
Biroul de Cadastru și Publicitate Imobiliară Campulung Moldovenesc

A. Partea I. Descrierea imobilului

TEREN Extravilan

Adresa: Jud. Suceava, Loc numit Obcina

Nr. Crt	Nr cadastral Nr. topografic	Suprafața* (mp)	Observații / Referințe
A1	30653	8.938	Sector cadastral:59 Teren neimprejmuit; Provenit din CF 30653, nr. top. 2465/39

B. Partea II. Proprietari și acte

Inscrieri privitoare la dreptul de proprietate și alte drepturi reale		Referințe
6550 / 17/08/2010		
Act Notarial nr. 249, din 16/08/2010 emis de BNP CATARGIU TUDOR-MARIAN;		
B1	Intabulare, drept de PROPRIETATE ca bun comun in devalmasie, dobandit prin Conventie, cota actuala 1/2 1) ERHAN CONSTANTIN 2) ERHAN ELENA	A1
B2	Intabulare, drept de PROPRIETATE ca bun comun in devalmasie, dobandit prin Conventie, cota actuala 1/2 1) ERHAN VALERIA 2) ERHAN VASILE	A1

C. Partea III. SARCINI .

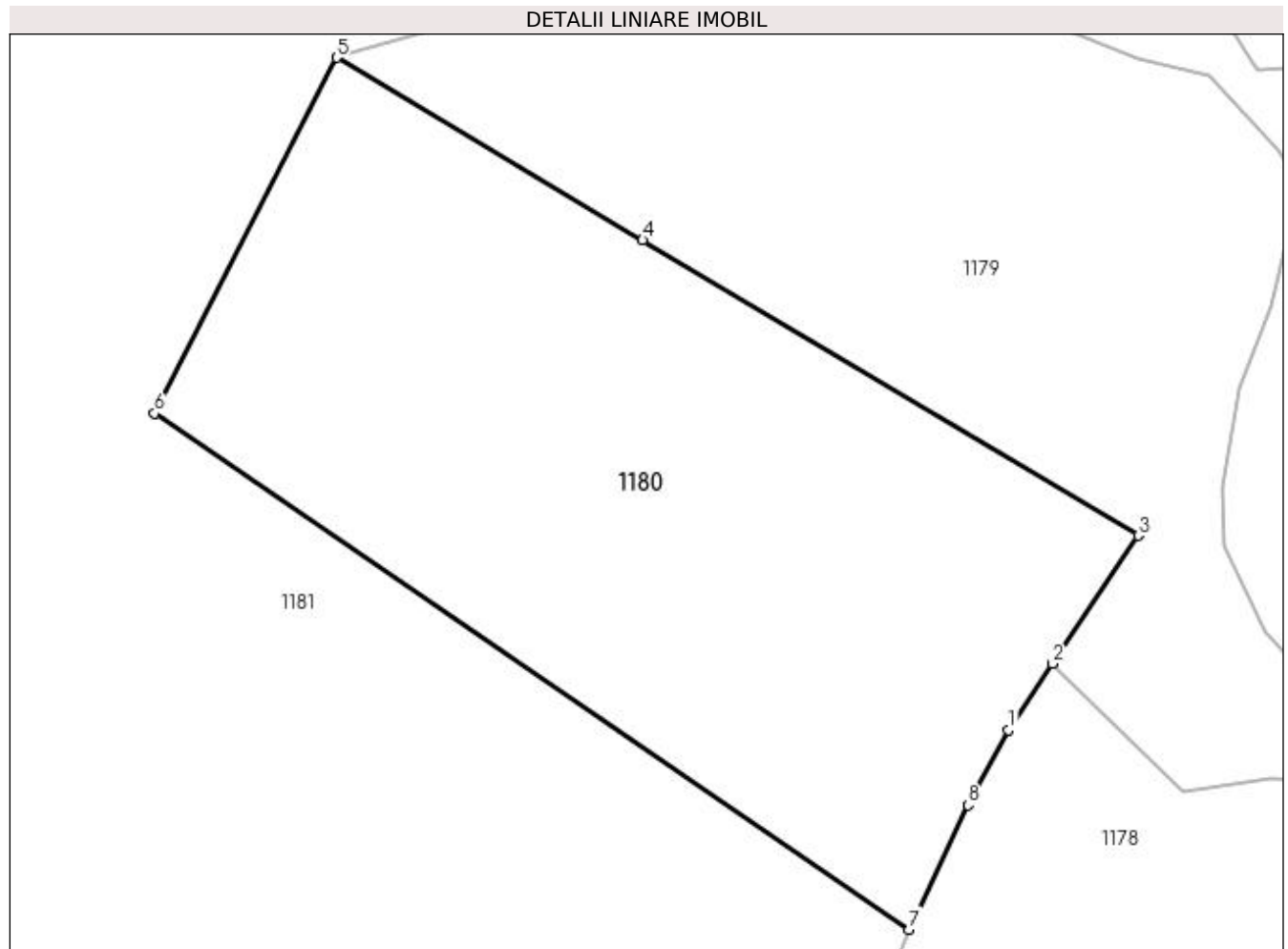
Inscrieri privind dezmembramintele dreptului de proprietate, drepturi reale de garanție și sarcini	Referințe
NU SUNT	

Anexa Nr. 1 La Partea I

Teren

Nr cadastral	Suprafața (mp)*	Observații / Referințe
30653	8.938	Provenit din CF 30653, nr. top. 2465/39

* Suprafața este determinată în planul de proiecție Stereo 70.



Date referitoare la teren

Crt	Categorie folosință	Intravilan	Suprafața (mp)	Tarla	Parcelă	Nr. topo	Observații / Referințe
1	padure	NU	1.194	-	-	-	
2	pasune	NU	7.744	-	-	-	

Lungime Segmente

1) Valorile lungimilor segmentelor sunt obținute din proiecție în plan.

Punct început	X / Y	Punct sfârșit	X / Y	Lungime segment (** (m)
1	537.762,273 667.614,639	2	537.768,874 667.624,68	12.016
2	537.768,874 667.624,68	3	537.781,905 667.644,026	23.325
3	537.781,905 667.644,026	4	537.706,878 667.688,746	87.344
4	537.706,878 667.688,746	5	537.660,533 667.716,369	53.953

Punct început	X / Y	Punct sfârșit	X / Y	Lungime segment (** (m)
5	537.660,533 667.716,369	6	537.632,996 667.662,515	60.486
6	537.632,996 667.662,515	7	537.747,177 667.584,442	138.321
7	537.747,177 667.584,442	8	537.756,086 667.603,293	20.85
8	537.756,086 667.603,293	1	537.762,273 667.614,639	12.923

** Lungimile segmentelor sunt determinate în planul de proiecție Stereo 70 și sunt rotunjite la 1 milimetru.

*** Distanța dintre puncte este formată din segmente cumulate ce sunt mai mici decât valoarea 1 milimetru.

**DATE DESPRE IMOBILUL NR. 1181**

Oficiul de Cadastru și Publicitate Imobiliară SUCEAVA
Biroul de Cadastru și Publicitate Imobiliară Campulung Moldovenesc

A. Partea I. Descrierea imobilului

TEREN Extravilan

Adresa: Jud. Suceava, Loc numit Obcina

Nr. Crt	Nr cadastral Nr. topografic	Suprafața* (mp)	Observații / Referințe
A1	32767	67.142	Sector cadastral:59 Teren neimprejmuit; CF 32767, parte din nr. top. 1648

B. Partea II. Proprietari și acte

Inscrieri privitoare la dreptul de proprietate și alte drepturi reale	Referințe
1181 / 30/10/2022	
Act Normativ nr. Lege nr. 7, din 13/03/1996 emis de Parlamentul României;	
B1	A1
Intabulare, drept de PROPRIETATE, dobândit prin Lege, cota actuala 1/1 1) NEIDENTIFICAT NEIDENTIFICAT	
Act Administrativ nr. Adeverință nr. 486, din 24/10/2022 emis de Primăria Comunei Pojorâta;	
B2	A1
Se notează posesia faptică în favoarea lui 1) GAVRILEI GHEORGHE	

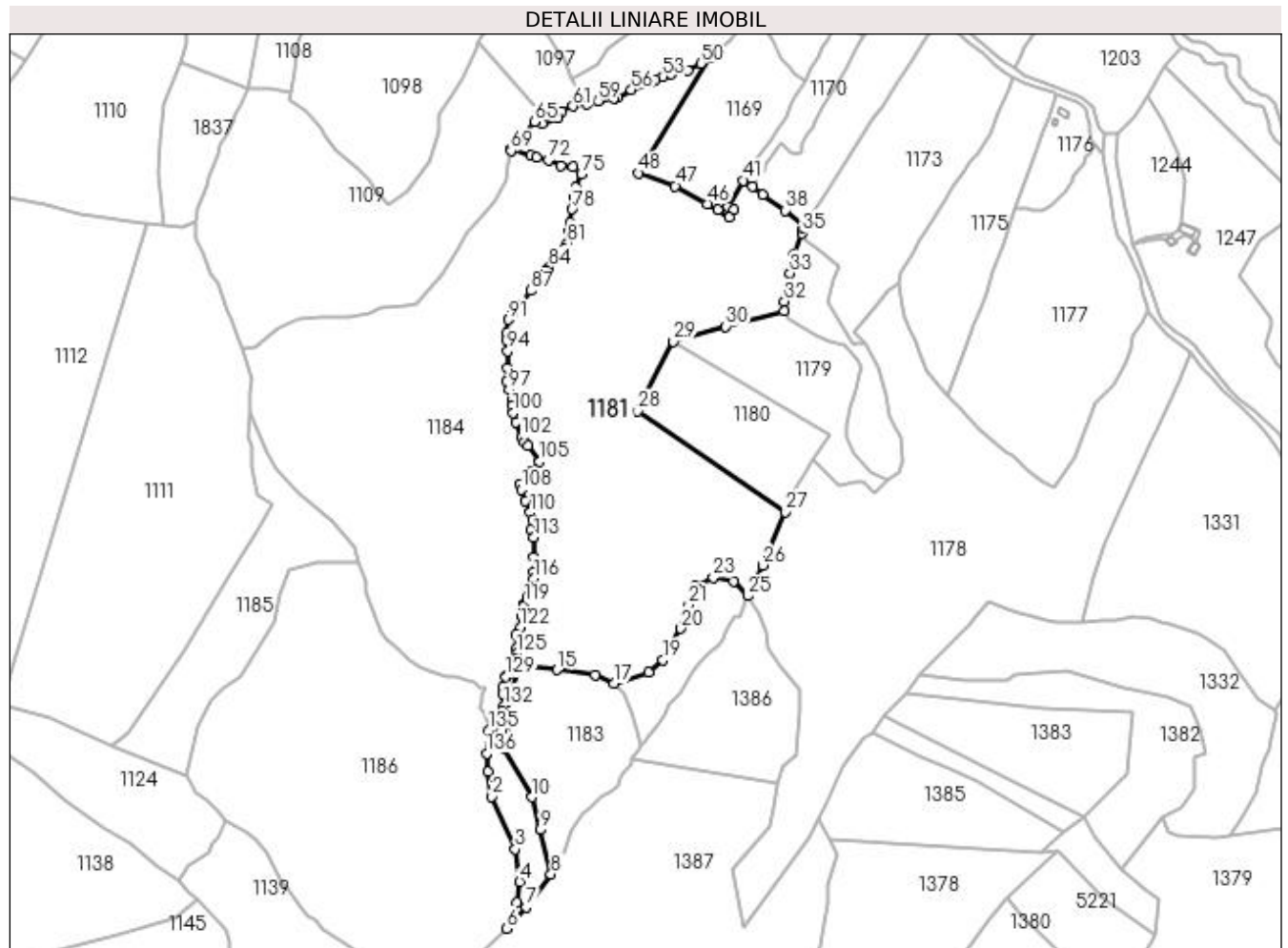
C. Partea III. SARCINI .

Inscrieri privind dezmembramintele dreptului de proprietate, drepturi reale de garanție și sarcini	Referințe
NU SUNT	

Anexa Nr. 1 La Partea I**Teren**

Nr cadastral	Suprafața (mp)*	Observații / Referințe
32767	67.142	CF 32767, parte din nr. top. 1648

* Suprafața este determinată în planul de proiecție Stereo 70.

**Date referitoare la teren**

Crt	Categorie folosință	Intra vilan	Suprafața (mp)	Tarla	Parcelă	Nr. topo	Observații / Referințe
1	padure	NU	19.289	-	-	-	
2	padure	NU	5.016	-	-	-	
3	pasune	NU	42.837	-	-	-	

Lungime Segmente

1) Valorile lungimilor segmentelor sunt obținute din proiecție în plan.

Punct început	X / Y	Punct sfârșit	X / Y	Lungime segment	Punct început	X / Y	Punct sfârșit	X / Y	Lungime segment	Punct început	X / Y	Punct sfârșit	X / Y	Lungime segment
1	537.516,355 667.382,925	2	537.519,512 667.363,56	19.62 1	2	537.519,512 667.363,56	3	537.537,735 667.322,715	44.72 6	3	537.537,735 667.322,715	4	537.541,254 667.297,487	25.47 2
4	537.541,254 667.297,487	5	537.539,179 667.281,533	16.08 8	5	537.539,179 667.281,533	6	537.531,173 667.261,331	21.73 1	6	537.531,173 667.261,331	7	537.546,284 667.278,042	22.53
7	537.546,284 667.278,042	8	537.565,488 667.303,501	31.89	8	537.565,488 667.303,501	9	537.556,982 667.337,794	35.33 2	9	537.556,982 667.337,794	10	537.550,697 667.363,096	26.07 1
10	537.550,697 667.363,096	11	537.529,851 667.400,599	42.90 7	11	537.529,851 667.400,599	12	537.530,149 667.414,589	13.99 3	12	537.530,149 667.414,589	13	537.530,447 667.428,578	13.99 2

Punct început	X / Y	Punct sfârşit	X / Y	Lungime segment	Punct început	X / Y	Punct sfârşit	X / Y	Lungime segment	Punct început	X / Y	Punct sfârşit	X / Y	Lungime segment
13	537.530,447 667.428,578	14	537.541,167 667.465,486	38.43 3	14	537.541,167 667.465,486	15	537.570,394 667.461,969	29.43 8	15	537.570,394 667.461,969	16	537.600,066 667.457,93	29.94
16	537.600,066 667.457,93	17	537.614,426 667.451,199	15.86 5	17	537.614,426 667.451,199	18	537.641,582 667.459,891	28.51 3	18	537.641,582 667.459,891	19	537.652,366 667.469,475	14.42 3
19	537.652,366 667.469,475	20	537.666,281 667.493,941	28.14 9	20	537.666,281 667.493,941	21	537.672,286 667.512,323	19.33 8	21	537.672,286 667.512,323	22	537.677,475 667.526,908	15.48 1
22	537.677,475 667.526,908	23	537.691,358 667.533,438	15.34 2	23	537.691,358 667.533,438	24	537.707,112 667.530,504	16.02 5	24	537.707,112 667.530,504	25	537.718,532 667.519,253	16.03 1
25	537.718,532 667.519,253	26	537.729,92 667.542,977	26.31 6	26	537.729,92 667.542,977	27	537.747,177 667.584,442	44.91 3	27	537.747,177 667.584,442	28	537.632,996 667.662,515	138.3 21
28	537.632,996 667.662,515	29	537.660,533 667.716,369	60.48 6	29	537.660,533 667.716,369	30	537.701,239 667.728,131	42.37 1	30	537.701,239 667.728,131	31	537.746,599 667.740,089	46.91
31	537.746,599 667.740,089	32	537.746,694 667.747,731	7.643	32	537.746,694 667.747,731	33	537.751,026 667.769,347	22.04 6	33	537.751,026 667.769,347	34	537.753,962 667.784,035	14.97 9
34	537.753,962 667.784,035	35	537.760,468 667.800,437	17.64 5	35	537.760,468 667.800,437	36	537.761,454 667.803,987	3.684	36	537.761,454 667.803,987	37	537.762,155 667.806,511	2.62
37	537.762,155 667.806,511	38	537.747,367 667.818,163	18.82 7	38	537.747,367 667.818,163	39	537.729,663 667.830,549	21.60 7	39	537.729,663 667.830,549	40	537.721,691 667.836,514	9.957
40	537.721,691 667.836,514	41	537.714,779 667.841,36	8.442	41	537.714,779 667.841,36	42	537.703,401 667.820,907	23.40 5	42	537.703,401 667.820,907	43	537.707,396 667.818,71	4.559
43	537.707,396 667.818,71	44	537.704,086 667.812,542	7.0	44	537.704,086 667.812,542	45	537.694,846 667.818,955	11.24 7	45	537.694,846 667.818,955	46	537.686,821 667.823,066	9.017
46	537.686,821 667.823,066	47	537.661,94 667.837,079	28.55 6	47	537.661,94 667.837,079	48	537.633,373 667.847,002	30.24 1	48	537.633,373 667.847,002	49	537.689,018 667.936,674	105.5 34
49	537.689,018 667.936,674	50	537.681,7 667.932,196	8.579	50	537.681,7 667.932,196	51	537.671,566 667.926,653	11.55 1	51	537.671,566 667.926,653	52	537.658,495 667.924,142	13.31
52	537.658,495 667.924,142	53	537.652,339 667.921,751	6.604	53	537.652,339 667.921,751	54	537.646,656 667.919,25	6.209	54	537.646,656 667.919,25	55	537.642,68 667.917,295	4.431
55	537.642,68 667.917,295	56	537.627,857 667.911,671	15.85 4	56	537.627,857 667.911,671	57	537.617,144 667.905,825	12.20 4	57	537.617,144 667.905,825	58	537.614,205 667.905,087	3.03
58	537.614,205 667.905,087	59	537.602,232 667.903,037	12.14 7	59	537.602,232 667.903,037	60	537.593,717 667.900,767	8.812	60	537.593,717 667.900,767	61	537.582,615 667.898,936	11.25 2
61	537.582,615 667.898,936	62	537.574,097 667.894,955	9.402	62	537.574,097 667.894,955	63	537.570,661 667.889,9	6.112	63	537.570,661 667.889,9	64	537.558,874 667.885,092	12.73
64	537.558,874 667.885,092	65	537.553,127 667.886,934	6.035	65	537.553,127 667.886,934	66	537.544,559 667.877,296	12.89 6	66	537.544,559 667.877,296	67	537.541,628 667.874,083	4.349
67	537.541,628 667.874,083	68	537.534,61 667.865,523	11.06 9	68	537.534,61 667.865,523	69	537.534,409 667.864,404	1.137	69	537.534,409 667.864,404	70	537.549,648 667.860,594	15.70 8
70	537.549,648 667.860,594	71	537.554,102 667.859,089	4.701	71	537.554,102 667.859,089	72	537.563,371 667.856,987	9.504	72	537.563,371 667.856,987	73	537.573,095 667.852,532	10.69 6
73	537.573,095 667.852,532	74	537.582,519 667.851,7	9.461	74	537.582,519 667.851,7	75	537.589,03 667.846,518	8.321	75	537.589,03 667.846,518	76	537.584,532 667.836,057	11.38 7
76	537.584,532 667.836,057	77	537.583,509 667.828,786	7.343	77	537.583,509 667.828,786	78	537.581,755 667.819,169	9.776	78	537.581,755 667.819,169	79	537.580,622 667.808,529	10.7
79	537.580,622 667.808,529	80	537.579,855 667.801,809	6.764	80	537.579,855 667.801,809	81	537.578,282 667.792,786	9.159	81	537.578,282 667.792,786	82	537.575,073 667.787,95	5.804
82	537.575,073 667.787,95	83	537.567,496 667.779,48	11.36 4	83	537.567,496 667.779,48	84	537.563,927 667.773,943	6.588	84	537.563,927 667.773,943	85	537.561,722 667.771,171	3.542
85	537.561,722 667.771,171	86	537.558,325 667.768,364	4.407	86	537.558,325 667.768,364	87	537.549,588 667.755,868	15.24 7	87	537.549,588 667.755,868	88	537.541,732 667.745,894	12.69 6
88	537.541,732 667.745,894	89	537.538,831 667.742,524	4.447	89	537.538,831 667.742,524	90	537.535,9 667.739,715	4.06	90	537.535,9 667.739,715	91	537.532,378 667.733,301	7.317
91	537.532,378 667.733,301	92	537.531,024 667.722,911	10.47 8	92	537.531,024 667.722,911	93	537.530,752 667.717,937	4.981	93	537.530,752 667.717,937	94	537.531,998 667.709,054	8.97
94	537.531,998 667.709,054	95	537.531,812 667.696,082	12.97 3	95	537.531,812 667.696,082	96	537.531,25 667.685,433	10.66 4	96	537.531,25 667.685,433	97	537.533,124 667.679,454	6.266
97	537.533,124 667.679,454	98	537.535,193 667.670,961	8.741	98	537.535,193 667.670,961	99	537.535,405 667.667,102	3.865	99	537.535,405 667.667,102	100	537.536,179 667.661,353	5.801
100	537.536,179 667.661,353	101	537.538,063 667.653,822	7.763	101	537.538,063 667.653,822	102	537.542,317 667.642,186	12.38 9	102	537.542,317 667.642,186	103	537.544,722 667.638,522	4.383
103	537.544,722 667.638,522	104	537.547,432 667.635,936	3.746	104	537.547,432 667.635,936	105	537.556,719 667.623,198	15.76 4	105	537.556,719 667.623,198	106	537.550,545 667.616,252	9.293
106	537.550,545 667.616,252	107	537.541,203 667.606,19	13.73	107	537.541,203 667.606,19	108	537.542,332 667.601,668	4.661	108	537.542,332 667.601,668	109	537.545,601 667.592,624	9.617
109	537.545,601 667.592,624	110	537.549,362 667.583,86	9.537	110	537.549,362 667.583,86	111	537.551,282 667.578,517	5.678	111	537.551,282 667.578,517	112	537.549,743 667.570,241	8.418

Punct început	X / Y	Punct sfârșit	X / Y	Lungime segment	Punct început	X / Y	Punct sfârșit	X / Y	Lungime segment	Punct început	X / Y	Punct sfârșit	X / Y	Lungime segment
112	537.549,743 667.570,241	113	537.552,232 667.564,477	6.278	113	537.552,232 667.564,477	114	537.552,191 667.549,587	14.89	114	537.552,191 667.549,587	115	537.552,194 667.537,47	12.117
115	537.552,194 667.537,47	116	537.552,315 667.532,603	4.869	116	537.552,315 667.532,603	117	537.548,7 667.523,463	9.829	117	537.548,7 667.523,463	118	537.546,762 667.517,958	5.836
118	537.546,762 667.517,958	119	537.544,947 667.513,088	5.197	119	537.544,947 667.513,088	120	537.544,299 667.510,653	2.52	120	537.544,299 667.510,653	121	537.542,734 667.503,742	7.086
121	537.542,734 667.503,742	122	537.541,862 667.494,762	9.022	122	537.541,862 667.494,762	123	537.537,993 667.489,268	6.72	123	537.537,993 667.489,268	124	537.538,698 667.479,054	10.238
124	537.538,698 667.479,054	125	537.538,97 667.474,641	4.421	125	537.538,97 667.474,641	126	537.538,468 667.470,289	4.381	126	537.538,468 667.470,289	127	537.537,842 667.467,3	3.054
127	537.537,842 667.467,3	128	537.532,126 667.457,554	11.299	128	537.532,126 667.457,554	129	537.530,692 667.456,606	1.719	129	537.530,692 667.456,606	130	537.528,118 667.448,672	8.341
130	537.528,118 667.448,672	131	537.528,466 667.443,409	5.274	131	537.528,466 667.443,409	132	537.529,13 667.434,039	9.393	132	537.529,13 667.434,039	133	537.527,895 667.429,284	4.913
133	537.527,895 667.429,284	134	537.527,139 667.414,195	15.108	134	537.527,139 667.414,195	135	537.517,496 667.414,809	9.663	135	537.517,496 667.414,809	136	537.515,515 667.397,178	17.742
136	537.515,515 667.397,178	1	537.516,355 667.382,925	14.278										

** Lungimile segmentelor sunt determinate în planul de proiecție Stereo 70 și sunt rotunjite la 1 milimetru.

*** Distanța dintre puncte este formată din segmente cumulate ce sunt mai mici decât valoarea 1 milimetru.

**DATE DESPRE IMOBILUL NR. 1182**

Oficiul de Cadastru și Publicitate Imobiliară SUCEAVA
 Biroul de Cadastru și Publicitate Imobiliară Campulung Moldovenesc

A. Partea I. Descrierea imobilului

TEREN Extravilan

Adresa: Jud. Suceava, Loc numit Obcina

Nr. Crt	Nr cadastral Nr. topografic	Suprafața* (mp)	Observații / Referințe
A1		4.270	Sector cadastral:59 Teren neimprejmuit; U.P. II, U.A. 17

B. Partea II. Proprietari și acte

Inscrieri privitoare la dreptul de proprietate și alte drepturi reale		Referințe
1182 / 30/10/2022		
Act Normativ nr. Hotărâre nr. 1.705, din 29/11/2006 emis de Guvernul României;		
B1	Intabulare, drept de PROPRIETATE, dobandit prin Lege, cota actuala 1/1 1) STATUL ROMÂN PRIN MINISTERUL MEDIULUI, APELOR ȘI PĂDURILOR - DOMENIUL PUBLIC, CIF: 16335444	A1
Act Normativ nr. Hotărâre nr. 1.705, din 29/11/2006 emis de Guvernul României (Act Normativ: Anexa nr. 3 - Inventarul centralizat al bunurilor din domeniul public al Statului, poziția nr. 1363; Act Normativ: Ordin Ministru nr. 496 din 09.03.2016 și Aviz CTAS nr. 140 din 04.06.2015 emise de Ministerul Apelor și Pădurilor; Act Administrativ; Declarație nr. 19147 din 12.12.2022 emis de Direcția Silvică Suceava.);		
B2	Intabulare, drept de ADMINISTRARE, dobandit prin Lege, cota actuala 1/1 1) REGIA NAȚIONALĂ A PĂDURILOR ROMSILVA RA, CIF:1590120, PRIN DIRECȚIA SILVICĂ SUCEAVA, CUI 714140, JUD. SUCEAVA, MUN. SUCEAVA, BLD. 1 MAI, NR.6	A1

C. Partea III. SARCINI .

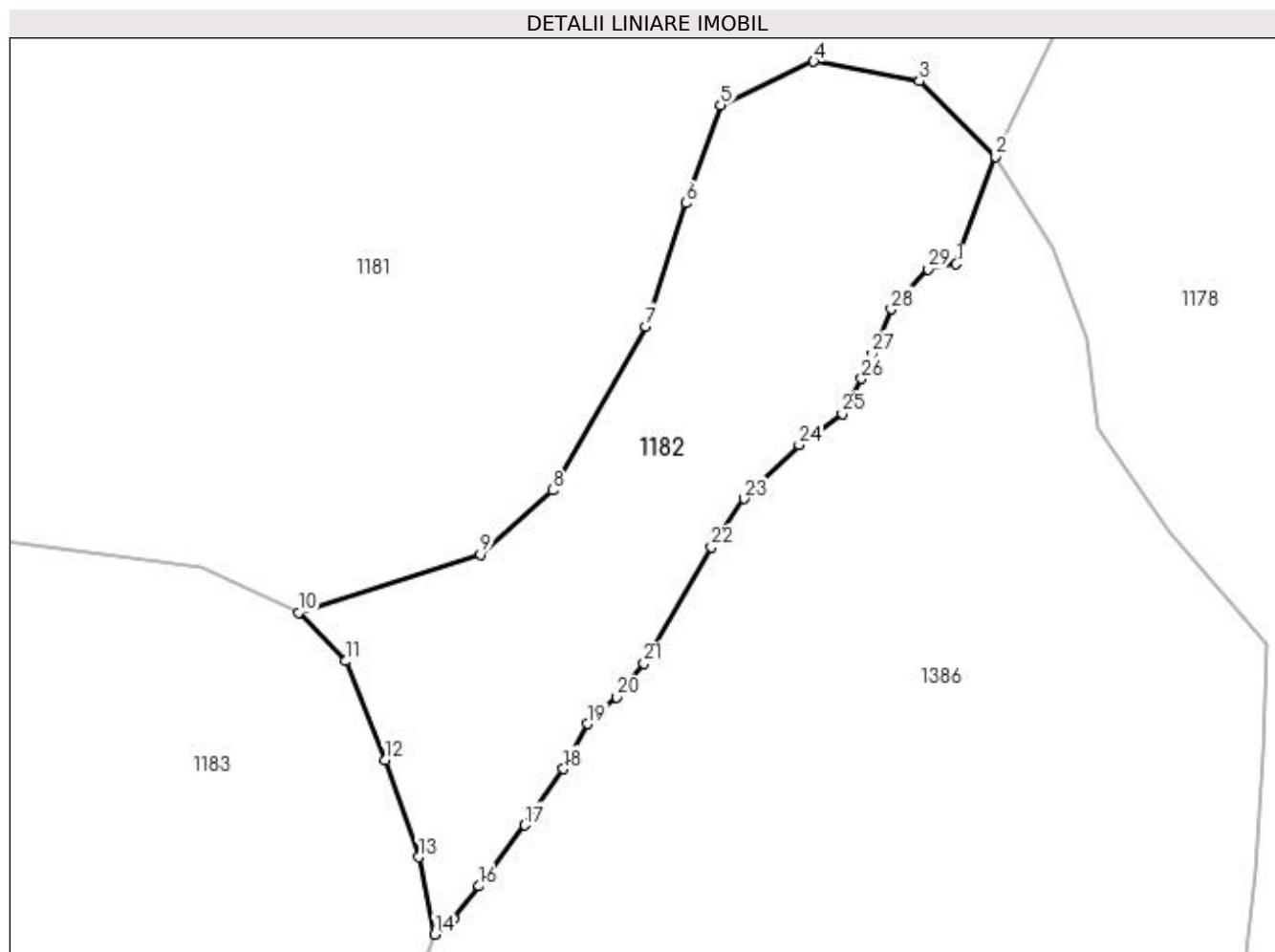
Inscrieri privind dezmembramintele dreptului de proprietate, drepturi reale de garanție și sarcini	Referințe
NU SUNT	

Anexa Nr. 1 La Partea I

Teren

Nr cadastral	Suprafața (mp)*	Observații / Referințe
	4.270	U.P. II, U.A. 17

* Suprafața este determinată în planul de proiecție Stereo 70.



Date referitoare la teren

Crt	Categorie folosință	Intra vilan	Suprafața (mp)	Tarla	Parcelă	Nr. topo	Observații / Referințe
1	padure	NU	4.270	-	-	-	

Lungime Segmente

1) Valorile lungimilor segmentelor sunt obținute din proiecție în plan.

Punct început	X / Y	Punct sfârșit	X / Y	Lungime segment (** (m)
1	537.712,629 667.503,23	2	537.718,532 667.519,253	17.076
3	537.707,112 667.530,504	4	537.691,358 667.533,438	16.025
5	537.677,475 667.526,908	6	537.672,286 667.512,323	15.481
7	537.666,281 667.493,941	8	537.652,36 667.469,475	28.149
9	537.641,582 667.459,891	10	537.614,426 667.451,199	28.513

Punct început	X / Y	Punct sfârșit	X / Y	Lungime segment (** (m)
2	537.718,532 667.519,253	3	537.707,112 667.530,504	16.031
4	537.691,358 667.533,438	5	537.677,475 667.526,908	15.342
6	537.672,286 667.512,323	7	537.666,281 667.493,941	19.338
8	537.652,36 667.469,475	9	537.641,582 667.459,891	14.423
10	537.614,426 667.451,199	11	537.621,47 667.443,979	10.087

Punct început	X / Y	Punct sfârșit	X / Y	Lungime segment (** (m))
11	537.621,47 667.443,979	12	537.627,318 667.429,205	15.889
13	537.632,422 667.414,749	14	537.634,8 667.403,218	11.774
15	537.637,616 667.405,572	16	537.641,405 667.410,404	6.14
17	537.648,245 667.419,504	18	537.654,008 667.427,912	10.193
19	537.657,618 667.434,617	20	537.662,0 667.438,573	5.904
21	537.666,017 667.443,67	22	537.676,067 667.461,009	20.041
23	537.681,006 667.468,216	24	537.689,155 667.476,268	11.456
25	537.695,632 667.480,909	26	537.698,508 667.486,133	5.963
27	537.700,112 667.489,84	28	537.702,935 667.496,5	7.234
29	537.708,434 667.502,47	1	537.712,629 667.503,23	4.263

Punct început	X / Y	Punct sfârșit	X / Y	Lungime segment (** (m))
12	537.627,318 667.429,205	13	537.632,422 667.414,749	15.331
14	537.634,8 667.403,218	15	537.637,616 667.405,572	3.67
16	537.641,405 667.410,404	17	537.648,245 667.419,504	11.384
18	537.654,008 667.427,912	19	537.657,618 667.434,617	7.615
20	537.662,0 667.438,573	21	537.666,017 667.443,67	6.49
22	537.676,067 667.461,009	23	537.681,006 667.468,216	8.737
24	537.689,155 667.476,268	25	537.695,632 667.480,909	7.968
26	537.698,508 667.486,133	27	537.700,112 667.489,84	4.039
28	537.702,935 667.496,5	29	537.708,434 667.502,47	8.117

** Lungimile segmentelor sunt determinate în planul de proiecție Stereo 70 și sunt rotunjite la 1 milimetru.

*** Distanța dintre puncte este formată din segmente cumulate ce sunt mai mici decât valoarea 1 milimetru.

**DATE DESPRE IMOBILUL NR. 1183**

Oficiul de Cadastru și Publicitate Imobiliară SUCEAVA
Biroul de Cadastru și Publicitate Imobiliară Campulung Moldovenesc

A. Partea I. Descrierea imobilului

TEREN Extravilan

Adresa: Jud. Suceava, Loc numit Obcina

Nr. Crt	Nr cadastral Nr. topografic	Suprafața* (mp)	Observații / Referințe
A1		10.000	Sector cadastral:59 Teren neimprejmuit; U.P. II, U.A. 17

B. Partea II. Proprietari și acte

Inscrieri privitoare la dreptul de proprietate și alte drepturi reale		Referințe
1183 / 30/10/2022		
Act Administrativ nr. Titlu de proprietate nr. 527, din 02/09/1996 emis de Comisia Județeană Suceava;		
B1	Intabulare, drept de PROPRIETATE, dobândit prin Reconstituire, cota actuala 1/1 1) TARAN I.VASILE, LIPSĂ CNP	A1

C. Partea III. SARCINI .

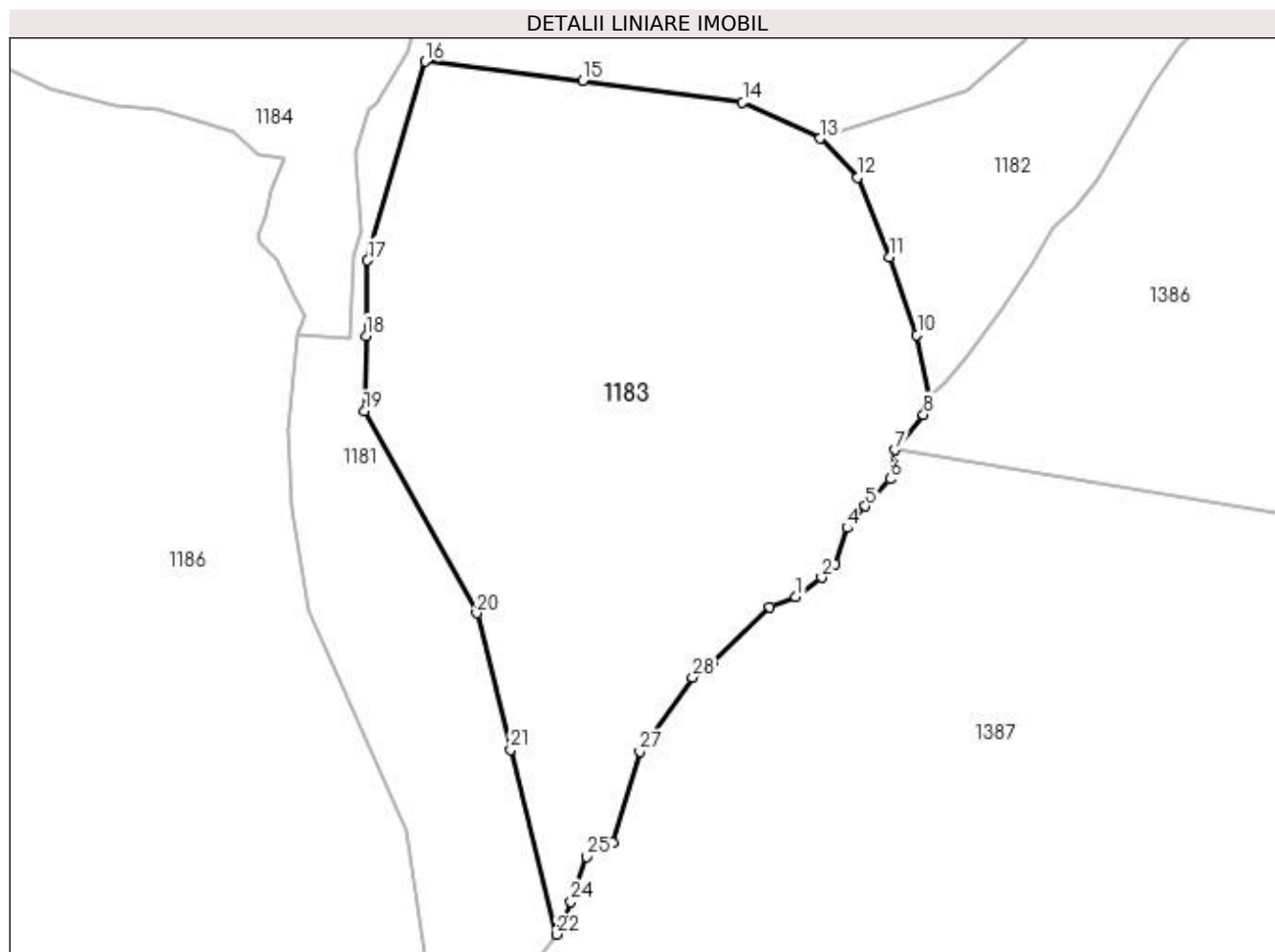
Inscrieri privind dezmembramintele dreptului de proprietate, drepturi reale de garanție și sarcini	Referințe
NU SUNT	

Anexa Nr. 1 La Partea I

Teren

Nr cadastral	Suprafața (mp)*	Observații / Referințe
	10.000	U.P. II, U.A. 17

* Suprafața este determinată în planul de proiecție Stereo 70.



Date referitoare la teren

Crt	Categorie folosință	Intra vilan	Suprafața (mp)	Tarla	Parcelă	Nr. topo	Observații / Referințe
1	padure	NU	10.000	-	-	-	

Lungime Segmente

1) Valorile lungimilor segmentelor sunt obținute din proiecție în plan.

Punct început	X / Y	Punct sfârșit	X / Y	Lungime segment (** (m)
1	537.609,929 667.366,179	2	537.614,722 667.369,715	5.956
3	537.617,256 667.372,279	4	537.619,495 667.378,937	7.024
5	537.622,865 667.382,973	6	537.627,478 667.388,017	6.835
7	537.628,36 667.393,427	8	537.633,644 667.399,932	8.381
9	537.634,8 667.403,218	10	537.632,422 667.414,749	11.774

Punct început	X / Y	Punct sfârșit	X / Y	Lungime segment (** (m)
2	537.614,722 667.369,715	3	537.617,256 667.372,279	3.605
4	537.619,495 667.378,937	5	537.622,865 667.382,973	5.258
6	537.627,478 667.388,017	7	537.628,36 667.393,427	5.481
8	537.633,644 667.399,932	9	537.634,8 667.403,218	3.483
10	537.632,422 667.414,749	11	537.627,318 667.429,205	15.331

Punct început	X / Y	Punct sfârșit	X / Y	Lungime segment (** (m))	Punct început	X / Y	Punct sfârșit	X / Y	Lungime segment (** (m))
11	537.627,318 667.429,205	12	537.621,47 667.443,979	15.889	12	537.621,47 667.443,979	13	537.614,426 667.451,199	10.087
13	537.614,426 667.451,199	14	537.600,06 667.457,93	15.865	14	537.600,06 667.457,93	15	537.570,394 667.461,969	29.94
15	537.570,394 667.461,969	16	537.541,167 667.465,486	29.438	16	537.541,167 667.465,486	17	537.530,447 667.428,578	38.433
17	537.530,447 667.428,578	18	537.530,149 667.414,589	13.992	18	537.530,149 667.414,589	19	537.529,851 667.400,599	13.993
19	537.529,851 667.400,599	20	537.550,697 667.363,096	42.907	20	537.550,697 667.363,096	21	537.556,982 667.337,794	26.071
21	537.556,982 667.337,794	22	537.565,488 667.303,501	35.332	22	537.565,488 667.303,501	23	537.566,577 667.304,945	1.809
23	537.566,577 667.304,945	24	537.568,187 667.309,555	4.883	24	537.568,187 667.309,555	25	537.571,069 667.317,888	8.817
25	537.571,069 667.317,888	26	537.575,973 667.320,465	5.54	26	537.575,973 667.320,465	27	537.580,961 667.337,402	17.656
27	537.580,961 667.337,402	28	537.590,763 667.351,203	16.928	28	537.590,763 667.351,203	29	537.594,496 667.353,935	4.626
29	537.594,496 667.353,935	30	537.605,128 667.364,237	14.804	30	537.605,128 667.364,237	1	537.609,929 667.366,179	5.179

** Lungimile segmentelor sunt determinate în planul de proiecție Stereo 70 și sunt rotunjite la 1 milimetru.

*** Distanța dintre puncte este formată din segmente cumulate ce sunt mai mici decât valoarea 1 milimetru.

**DATE DESPRE IMOBILUL NR. 1184**

Oficiul de Cadastru și Publicitate Imobiliară SUCEAVA
Biroul de Cadastru și Publicitate Imobiliară Campulung Moldovenesc

A. Partea I. Descrierea imobilului

TEREN Extravilan

Adresa: Jud. Suceava, Loc numit Obcina

Nr. Crt	Nr cadastral Nr. topografic	Suprafața* (mp)	Observații / Referințe
A1	32765	54.214	Sector cadastral:59 Teren neimprejmuit; CF 32765, 32766, 32767, nr. top. 1646, parte din nr. top. 2465/45, 1648

B. Partea II. Proprietari și acte

Inscrieri privitoare la dreptul de proprietate și alte drepturi reale	Referințe
1184 / 30/10/2022	
Act Normativ nr. Lege nr. 7, din 13/03/1996 emis de Parlamentul României;	
B1	A1
Intabulare, drept de PROPRIETATE, dobandit prin Lege, cota actuala 1/1 1) NEIDENTIFICAT NEIDENTIFICAT	
Act Administrativ nr. Adeverință nr. 487, din 24/10/2022 emis de Primăria Comunei Pojorâta;	
B2	A1
Se notează posesia faptică în favoarea lui 1) IONEL DORINA	

C. Partea III. SARCINI .

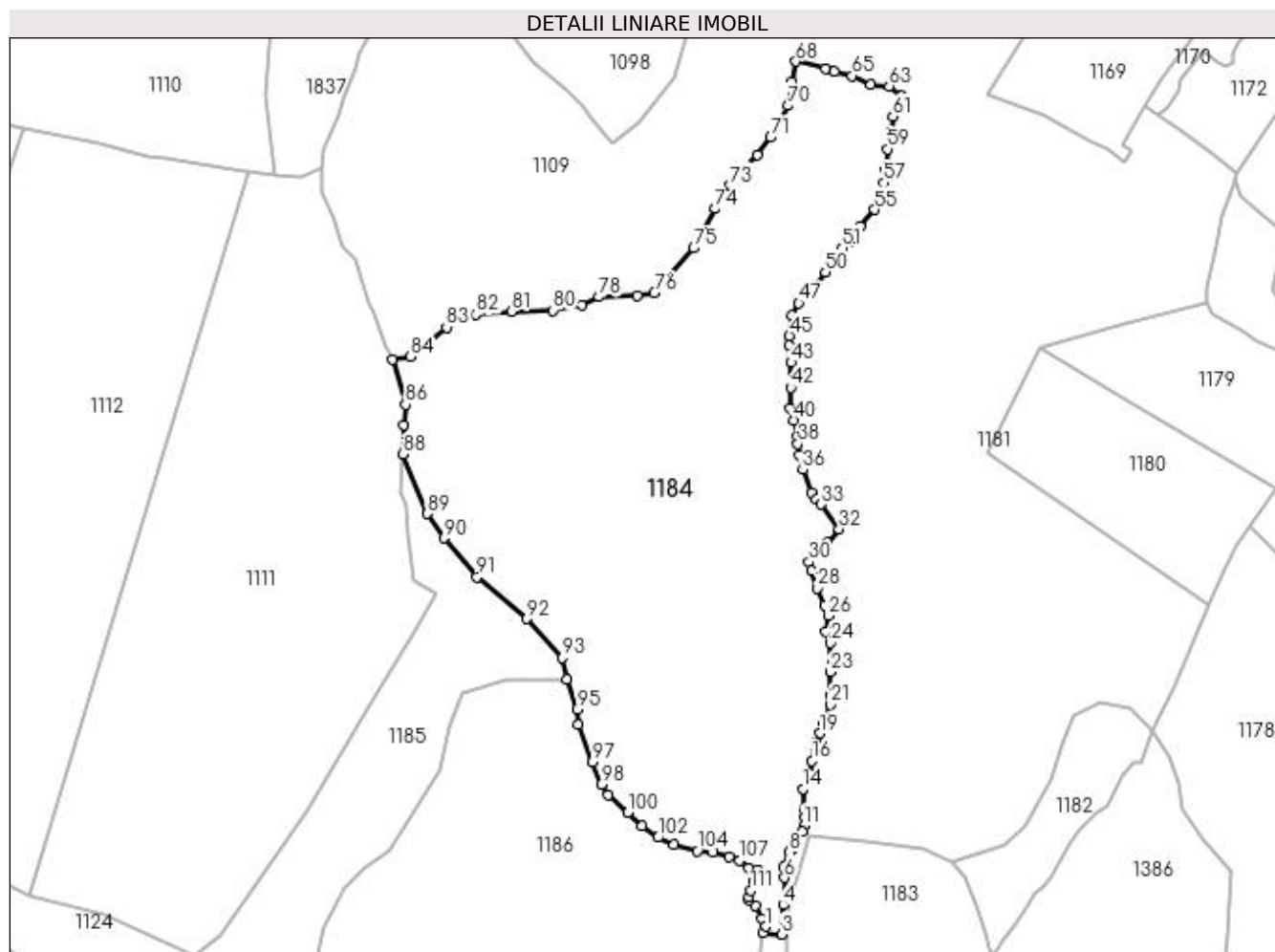
Inscrieri privind dezmembramintele dreptului de proprietate, drepturi reale de garanție și sarcini	Referințe
NU SUNT	

Anexa Nr. 1 La Partea I

Teren

Nr cadastral	Suprafața (mp)*	Observații / Referințe
32765	54.214	CF 32765, 32766, 32767, nr. top. 1646, parte din nr. top. 2465/45, 1648

* Suprafața este determinată în planul de proiecție Stereo 70.



Date referitoare la teren

Crt	Categorie folosință	Intravilan	Suprafața (mp)	Tarla	Parcelă	Nr. topo	Observații / Referințe
1	padure	NU	1.822	-	-	-	
2	pasune	NU	52.392	-	-	-	

Lungime Segmente

1) Valorile lungimilor segmentelor sunt obținute din proiecție în plan.

Punct început	X / Y	Punct sfârșit	X / Y	Lungime segment	Punct început	X / Y	Punct sfârșit	X / Y	Lungime segment	Punct început	X / Y	Punct sfârșit	X / Y	Lungime segment
1	537.518,658 667.418,172	2	537.517,496 667.414,809	3.558	2	537.517,496 667.414,809	3	537.527,139 667.414,195	9.663	3	537.527,139 667.414,195	4	537.527,895 667.429,284	15.108
4	537.527,895 667.429,284	5	537.529,13 667.434,039	4.913	5	537.529,13 667.434,039	6	537.528,466 667.443,409	9.393	6	537.528,466 667.443,409	7	537.528,118 667.448,672	5.274
7	537.528,118 667.448,672	8	537.530,692 667.456,606	8.341	8	537.530,692 667.456,606	9	537.532,126 667.457,554	1.719	9	537.532,126 667.457,554	10	537.537,842 667.467,3	11.299
10	537.537,842 667.467,3	11	537.538,468 667.470,289	3.054	11	537.538,468 667.470,289	12	537.538,97 667.474,641	4.381	12	537.538,97 667.474,641	13	537.538,698 667.479,054	4.421
13	537.538,698 667.479,054	14	537.537,993 667.489,268	10.238	14	537.537,993 667.489,268	15	537.541,862 667.494,762	6.72	15	537.541,862 667.494,762	16	537.542,734 667.503,742	9.022

Punct început	X / Y	Punct sfârșit	X / Y	Lungime segment	Punct început	X / Y	Punct sfârșit	X / Y	Lungime segment	Punct început	X / Y	Punct sfârșit	X / Y	Lungime segment
16	537.542,734 667.503,742	17	537.544,299 667.510,653	7.086	17	537.544,299 667.510,653	18	537.544,947 667.513,088	2.52	18	537.544,947 667.513,088	19	537.546,762 667.517,958	5.197
19	537.546,762 667.517,958	20	537.548,7 667.523,463	5.836	20	537.548,7 667.523,463	21	537.552,315 667.532,603	9.829	21	537.552,315 667.532,603	22	537.552,194 667.537,47	4.869
22	537.552,194 667.537,47	23	537.552,191 667.549,587	12.117	23	537.552,191 667.549,587	24	537.552,232 667.564,477	14.89	24	537.552,232 667.564,477	25	537.549,743 667.570,241	6.278
25	537.549,743 667.570,241	26	537.551,282 667.578,517	8.418	26	537.551,282 667.578,517	27	537.549,362 667.583,86	5.678	27	537.549,362 667.583,86	28	537.545,601 667.592,624	9.537
28	537.545,601 667.592,624	29	537.542,332 667.601,668	9.617	29	537.542,332 667.601,668	30	537.541,203 667.606,19	4.661	30	537.541,203 667.606,19	31	537.550,545 667.616,252	13.73
31	537.550,545 667.616,252	32	537.556,719 667.623,198	9.293	32	537.556,719 667.623,198	33	537.547,432 667.635,936	15.764	33	537.547,432 667.635,936	34	537.544,722 667.638,522	3.746
34	537.544,722 667.638,522	35	537.542,317 667.642,186	4.383	35	537.542,317 667.642,186	36	537.538,063 667.653,822	12.389	36	537.538,063 667.653,822	37	537.536,179 667.661,353	7.763
37	537.536,179 667.661,353	38	537.535,405 667.667,102	5.801	38	537.535,405 667.667,102	39	537.535,193 667.670,961	3.865	39	537.535,193 667.670,961	40	537.533,124 667.679,454	8.741
40	537.533,124 667.679,454	41	537.531,25 667.685,433	6.266	41	537.531,25 667.685,433	42	537.531,812 667.696,082	10.664	42	537.531,812 667.696,082	43	537.531,998 667.709,054	12.973
43	537.531,998 667.709,054	44	537.530,752 667.717,937	8.97	44	537.530,752 667.717,937	45	537.531,024 667.722,911	4.981	45	537.531,024 667.722,911	46	537.532,378 667.733,301	10.478
46	537.532,378 667.733,301	47	537.535,9 667.739,715	7.317	47	537.535,9 667.739,715	48	537.538,831 667.742,524	4.06	48	537.538,831 667.742,524	49	537.541,732 667.745,894	4.447
49	537.541,732 667.745,894	50	537.549,588 667.755,868	12.696	50	537.549,588 667.755,868	51	537.558,325 667.768,364	15.247	51	537.558,325 667.768,364	52	537.561,722 667.771,171	4.407
52	537.561,722 667.771,171	53	537.563,927 667.773,943	3.542	53	537.563,927 667.773,943	54	537.567,496 667.779,48	6.588	54	537.567,496 667.779,48	55	537.575,073 667.787,95	11.364
55	537.575,073 667.787,95	56	537.578,282 667.792,786	5.804	56	537.578,282 667.792,786	57	537.579,855 667.801,809	9.159	57	537.579,855 667.801,809	58	537.580,622 667.808,529	6.764
58	537.580,622 667.808,529	59	537.581,755 667.819,169	10.7	59	537.581,755 667.819,169	60	537.583,509 667.828,786	9.776	60	537.583,509 667.828,786	61	537.584,532 667.836,057	7.343
61	537.584,532 667.836,057	62	537.589,03 667.846,518	11.387	62	537.589,03 667.846,518	63	537.582,519 667.851,7	8.321	63	537.582,519 667.851,7	64	537.573,095 667.852,532	9.461
64	537.573,095 667.852,532	65	537.563,371 667.856,987	10.696	65	537.563,371 667.856,987	66	537.554,102 667.859,089	9.504	66	537.554,102 667.859,089	67	537.549,648 667.860,594	4.701
67	537.549,648 667.860,594	68	537.534,409 667.864,404	15.708	68	537.534,409 667.864,404	69	537.532,536 667.853,954	10.617	69	537.532,536 667.853,954	70	537.530,32 667.841,596	12.555
70	537.530,32 667.841,596	71	537.521,491 667.825,271	18.56	71	537.521,491 667.825,271	72	537.514,581 667.816,416	11.232	72	537.514,581 667.816,416	73	537.500,684 667.800,54	21.099
73	537.500,684 667.800,54	74	537.492,928 667.788,459	14.356	74	537.492,928 667.788,459	75	537.481,73 667.768,164	23.179	75	537.481,73 667.768,164	76	537.461,317 667.745,052	30.836
76	537.461,317 667.745,052	77	537.452,389 667.743,784	9.018	77	537.452,389 667.743,784	78	537.432,884 667.742,994	19.521	78	537.432,884 667.742,994	79	537.424,111 667.738,786	9.73
79	537.424,111 667.738,786	80	537.409,191 667.736,006	15.177	80	537.409,191 667.736,006	81	537.387,599 667.735,509	21.598	81	537.387,599 667.735,509	82	537.369,253 667.733,881	18.418
82	537.369,253 667.733,881	83	537.354,151 667.727,278	16.482	83	537.354,151 667.727,278	84	537.335,67 667.712,225	23.836	84	537.335,67 667.712,225	85	537.326,231 667.710,824	9.542
85	537.326,231 667.710,824	86	537.333,035 667.687,378	24.413	86	537.333,035 667.687,378	87	537.331,868 667.677,04	10.404	87	537.331,868 667.677,04	88	537.331,533 667.661,763	15.281
88	537.331,533 667.661,763	89	537.344,407 667.631,224	33.142	89	537.344,407 667.631,224	90	537.352,801 667.618,528	15.22	90	537.352,801 667.618,528	91	537.369,865 667.598,576	26.254
91	537.369,865 667.598,576	92	537.395,623 667.577,015	33.591	92	537.395,623 667.577,015	93	537.413,653 667.556,741	27.131	93	537.413,653 667.556,741	94	537.416,035 667.545,741	11.255
94	537.416,035 667.545,741	95	537.421,449 667.530,304	16.359	95	537.421,449 667.530,304	96	537.421,953 667.522,192	8.128	96	537.421,953 667.522,192	97	537.429,388 667.503,01	20.573
97	537.429,388 667.503,01	98	537.433,989 667.491,381	12.506	98	537.433,989 667.491,381	99	537.437,597 667.485,951	6.519	99	537.437,597 667.485,951	100	537.447,521 667.476,869	13.452
100	537.447,521 667.476,869	101	537.454,879 667.470,032	10.044	101	537.454,879 667.470,032	102	537.463,269 667.464,117	10.265	102	537.463,269 667.464,117	103	537.471,574 667.460,368	9.112
103	537.471,574 667.460,368	104	537.483,597 667.457,216	12.429	104	537.483,597 667.457,216	105	537.491,541 667.456,676	7.962	105	537.491,541 667.456,676	106	537.500,0 667.454,303	8.786
106	537.500,0 667.454,303	107	537.505,492 667.452,303	5.845	107	537.505,492 667.452,303	108	537.510,162 667.448,387	6.095	108	537.510,162 667.448,387	109	537.514,862 667.447,378	4.807
109	537.514,862 667.447,378	110	537.512,433 667.441,545	6.319	110	537.512,433 667.441,545	111	537.511,327 667.436,71	4.96	111	537.511,327 667.436,71	112	537.509,991 667.433,151	3.801
112	537.509,991 667.433,151	113	537.510,261 667.431,853	1.326	113	537.510,261 667.431,853	114	537.513,403 667.428,892	4.317	114	537.513,403 667.428,892	115	537.516,801 667.422,252	7.459

Punct început	X / Y	Punct sfârșit	X / Y	Lungime segment
115	537.516,801 667.422,252	1	537.518,658 667.418,172	4.483

** Lungimile segmentelor sunt determinate în planul de proiecție Stereo 70 și sunt rotunjite la 1 milimetru.

*** Distanța dintre puncte este formată din segmente cumulate ce sunt mai mici decât valoarea 1 milimetru.

**DATE DESPRE IMOBILUL NR. 1185**

Oficiul de Cadastru și Publicitate Imobiliară SUCEAVA
Biroul de Cadastru și Publicitate Imobiliară Campulung Moldovenesc

A. Partea I. Descrierea imobilului

TEREN Extravilan

Adresa: Jud. Suceava, Loc numit Obcina

Nr. Crt	Nr cadastral Nr. topografic	Suprafața* (mp)	Observații / Referințe
A1	32766	12.336	Sector cadastral:59 Teren neimprejmuit; CF 32766, parte din nr. top. 2465/45, U.P. II, U.A. 21

B. Partea II. Proprietari și acte

Inscrieri privitoare la dreptul de proprietate și alte drepturi reale		Referințe
1185 / 30/10/2022		
Act Normativ nr. Hotărâre nr. 1.705, din 29/11/2006 emis de Guvernul României;		
B1	Intabulare, drept de PROPRIETATE, dobandit prin Lege, cota actuala 1/1 1) STATUL ROMÂN PRIN MINISTERUL MEDIULUI, APELOR ȘI PĂDURILOR - DOMENIUL PUBLIC, CIF: 16335444	A1
Act Normativ nr. Hotărâre nr. 1.705, din 29/11/2006 emis de Guvernul României (Act Normativ: Anexa nr. 3 - Inventarul centralizat al bunurilor din domeniul public al Statului, poziția nr. 1363; Act Normativ: Ordin Ministru nr. 496 din 09.03.2016 și Aviz CTAS nr. 140 din 04.06.2015 emise de Ministerul Apelor și Pădurilor; Act Administrativ; Declarație nr. 19147 din 12.12.2022 emis de Direcția Silvică Suceava.);		
B2	Intabulare, drept de ADMINISTRARE, dobandit prin Lege, cota actuala 1/1 1) REGIA NAȚIONALĂ A PĂDURILOR ROMSILVA RA, CIF:1590120, PRIN DIRECȚIA SILVICĂ SUCEAVA, CUI 714140, JUD. SUCEAVA, MUN. SUCEAVA, BLD. 1 MAI, NR.6	A1

C. Partea III. SARCINI .

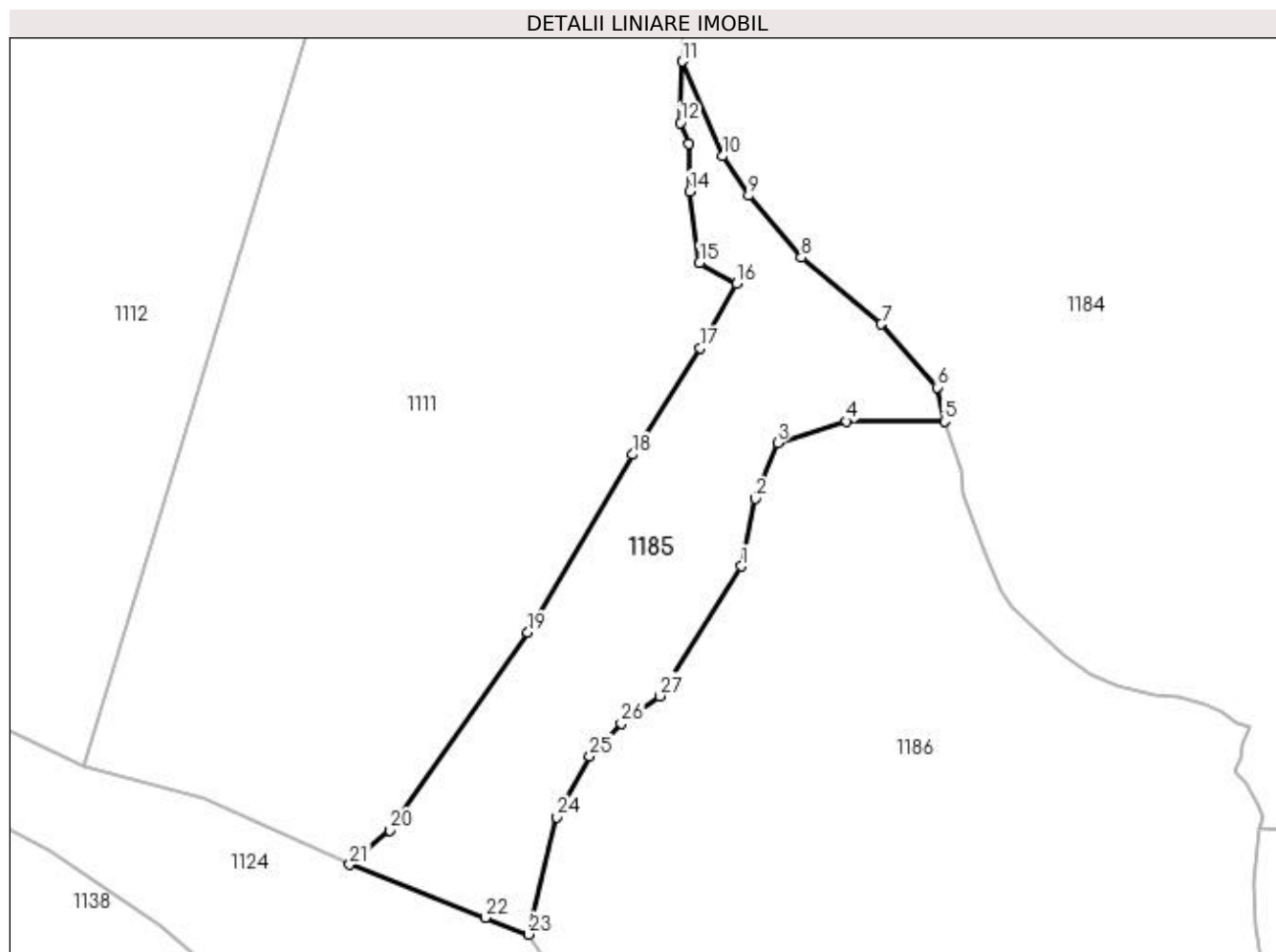
Inscrieri privind dezmembramentele dreptului de proprietate, drepturi reale de garanție și sarcini	Referințe
NU SUNT	

Anexa Nr. 1 La Partea I

Teren

Nr cadastral	Suprafața (mp)*	Observații / Referințe
32766	12.336	CF 32766, parte din nr. top. 2465/45, U.P. II, U.A. 21

* Suprafața este determinată în planul de proiecție Stereo 70.



Date referitoare la teren

Crt	Categorie folosință	Intravilan	Suprafața (mp)	Tarla	Parcelă	Nr. topo	Observații / Referințe
1	padure	NU	12.336	-	-	-	

Lungime Segmente

1) Valorile lungimilor segmentelor sunt obținute din proiecție în plan.

Punct început	X / Y	Punct sfârșit	X / Y	Lungime segment (** (m)
1	537.350,512 667.499,024	2	537.355,121 667.520,868	22.325
3	537.362,232 667.538,777	4	537.384,371 667.545,729	23.205
5	537.416,035 667.545,741	6	537.413,653 667.556,741	11.255
7	537.395,623 667.577,015	8	537.369,865 667.598,576	33.591
9	537.352,801 667.618,528	10	537.344,407 667.631,224	15.22

Punct început	X / Y	Punct sfârșit	X / Y	Lungime segment (** (m)
2	537.355,121 667.520,868	3	537.362,232 667.538,777	19.269
4	537.384,371 667.545,729	5	537.416,035 667.545,741	31.664
6	537.413,653 667.556,741	7	537.395,623 667.577,015	27.131
8	537.369,865 667.598,576	9	537.352,801 667.618,528	26.254
10	537.344,407 667.631,224	11	537.331,533 667.661,763	33.142

Punct început	X / Y	Punct sfârșit	X / Y	Lungime segment (** (m))
11	537.331,533 667.661,763	12	537.330,793 667.641,988	19.789
13	537.333,593 667.635,227	14	537.333,837 667.619,885	15.344
15	537.337,058 667.596,865	16	537.348,957 667.590,152	13.662
17	537.337,21 667.569,439	18	537.315,44 667.535,054	40.697
19	537.281,71 667.477,595	20	537.237,059 667.413,874	77.808
21	537.224,223 667.402,786	22	537.267,939 667.385,709	46.933
23	537.281,942 667.380,327	24	537.291,093 667.418,11	38.875
25	537.301,644 667.437,85	26	537.311,838 667.448,277	14.582
27	537.324,11 667.457,19	1	537.350,512 667.499,024	49.469

Punct început	X / Y	Punct sfârșit	X / Y	Lungime segment (** (m))
12	537.330,793 667.641,988	13	537.333,593 667.635,227	7.318
14	537.333,837 667.619,885	15	537.337,058 667.596,865	23.244
16	537.348,957 667.590,152	17	537.337,21 667.569,439	23.812
18	537.315,44 667.535,054	19	537.281,71 667.477,595	66.628
20	537.237,059 667.413,874	21	537.224,223 667.402,786	16.962
22	537.267,939 667.385,709	23	537.281,942 667.380,327	15.002
24	537.291,093 667.418,11	25	537.301,644 667.437,85	22.383
26	537.311,838 667.448,277	27	537.324,11 667.457,19	15.167

** Lungimile segmentelor sunt determinate în planul de proiecție Stereo 70 și sunt rotunjite la 1 milimetru.

*** Distanța dintre puncte este formată din segmente cumulate ce sunt mai mici decât valoarea 1 milimetru.

**DATE DESPRE IMOBILUL NR. 1186**

Oficiul de Cadastru și Publicitate Imobiliară SUCEAVA
Biroul de Cadastru și Publicitate Imobiliară Campulung Moldovenesc

A. Partea I. Descrierea imobilului

TEREN Extravilan

Adresa: Jud. Suceava, Loc numit Obcina

Nr. Crt	Nr cadastral Nr. topografic	Suprafața* (mp)	Observații / Referințe
A1		50.500	Sector cadastral:59 Teren neimprejmuit; U.P. II, U.A. 16

B. Partea II. Proprietari și acte

Inscrieri privitoare la dreptul de proprietate și alte drepturi reale	Referințe
1186 / 30/10/2022	
Act Administrativ nr. Titlu de proprietate nr. 750, din 14/09/2005 emis de Comisia Județeană Suceava;	
B1	A1
Intabulare, drept de PROPRIETATE, dobândit prin Reconstituire, cota actuala 1/1	
1) FLOCEA MARIA, LIPSĂ CNP 2) FLOCEA RAFIRA, LIPSĂ CNP 3) LEHACI RODICA, LIPSĂ CNP 4) NEUMOHR PARASCHIVA, LIPSĂ CNP 5) RAIA SAMOILA, LIPSĂ CNP 6) RAIA ST. DUMITRU, LIPSĂ CNP 7) TARAN PETRU, LIPSĂ CNP	

C. Partea III. SARCINI .

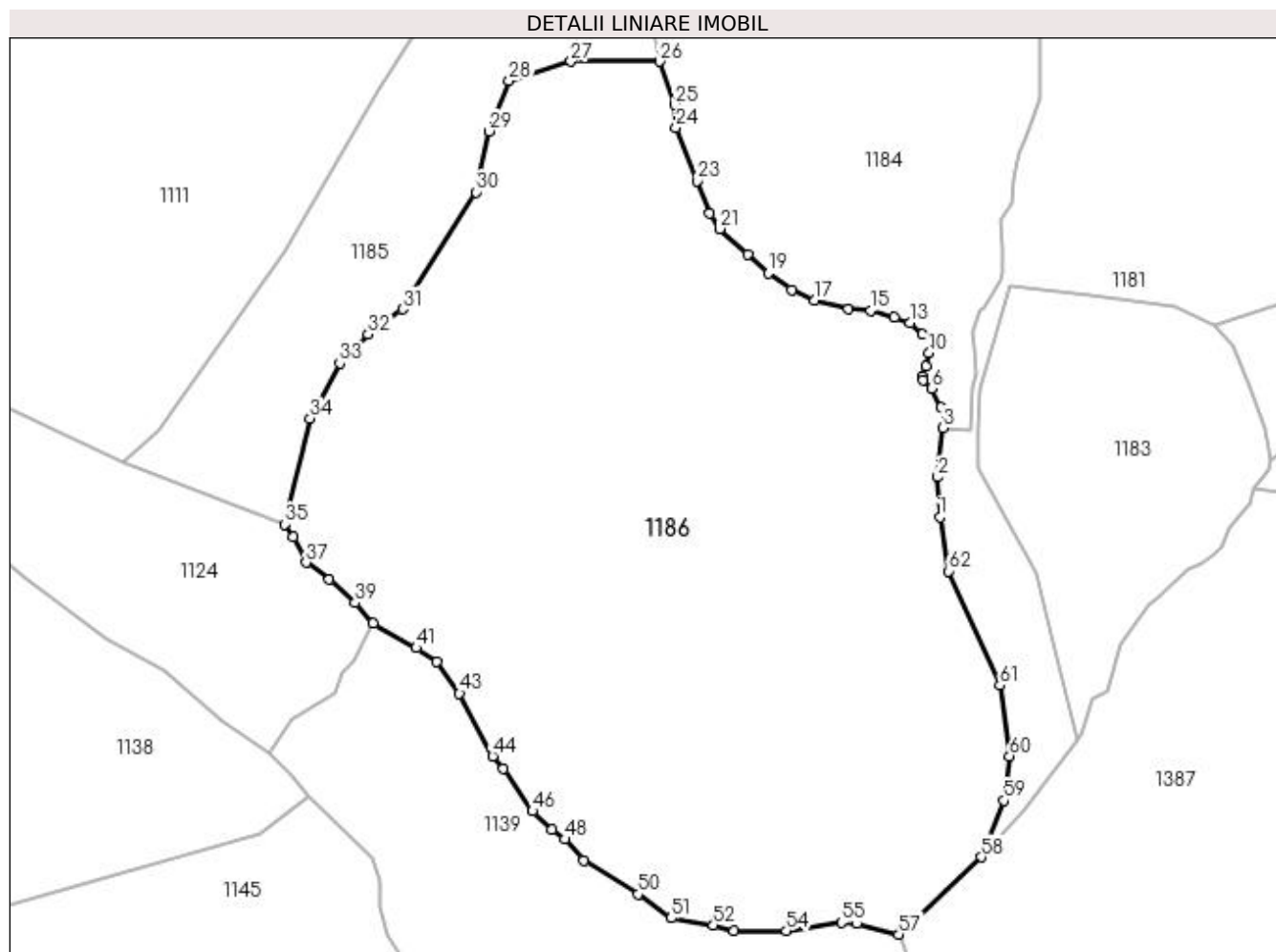
Inscrieri privind dezmembramintele dreptului de proprietate, drepturi reale de garanție și sarcini	Referințe
NU SUNT	

Anexa Nr. 1 La Partea I

Teren

Nr cadastral	Suprafața (mp)*	Observații / Referințe
	50.500	U.P. II, U.A. 16

* Suprafața este determinată în planul de proiecție Stereo 70.



Date referitoare la teren

Crt	Categorie folosință	Intravilan	Suprafața (mp)	Tarla	Parcelă	Nr. topo	Observații / Referințe
1	padure	NU	50.500	-	-	-	

Lungime Segmente

1) Valorile lungimilor segmentelor sunt obținute din proiecție în plan.

Punct început	X / Y	Punct sfârșit	X / Y	Lungime segment
1	537.516,355 667.382,925	2	537.515,515 667.397,178	14.278
4	537.518,658 667.418,172	5	537.516,801 667.422,252	4.483
7	537.510,261 667.431,853	8	537.509,991 667.433,151	1.326
10	537.512,433 667.441,545	11	537.514,862 667.447,378	6.319
13	537.505,492 667.452,303	14	537.500,0 667.454,303	5.845
16	537.483,597 667.457,216	17	537.471,574 667.460,368	12.429
2	537.517,496 667.414,809	3	537.517,496 667.414,809	17.742
5	537.516,801 667.422,252	6	537.513,403 667.428,892	7.459
8	537.509,991 667.433,151	9	537.511,327 667.436,71	3.801
11	537.514,862 667.447,378	12	537.510,162 667.448,387	4.807
14	537.500,0 667.454,303	15	537.491,541 667.456,676	8.786
17	537.471,574 667.460,368	18	537.463,269 667.464,117	9.112
3	537.517,496 667.414,809	4	537.518,658 667.418,172	3.558
6	537.513,403 667.428,892	7	537.510,261 667.431,853	4.317
9	537.511,327 667.436,71	10	537.512,433 667.441,545	4.96
12	537.510,162 667.448,387	13	537.505,492 667.452,303	6.095
15	537.491,541 667.456,676	16	537.483,597 667.457,216	7.962
18	537.463,269 667.464,117	19	537.454,879 667.470,032	10.265

Punct început	X / Y	Punct sfârșit	X / Y	Lungime segment	Punct început	X / Y	Punct sfârșit	X / Y	Lungime segment	Punct început	X / Y	Punct sfârșit	X / Y	Lungime segment
19	537.454,879 667.470,032	20	537.447,521 667.476,869	10.044	20	537.447,521 667.476,869	21	537.437,597 667.485,951	13.452	21	537.437,597 667.485,951	22	537.433,989 667.491,381	6.519
22	537.433,989 667.491,381	23	537.429,388 667.503,01	12.506	23	537.429,388 667.503,01	24	537.421,953 667.522,192	20.573	24	537.421,953 667.522,192	25	537.421,449 667.530,304	8.128
25	537.421,449 667.530,304	26	537.416,035 667.545,741	16.359	26	537.416,035 667.545,741	27	537.384,371 667.545,729	31.664	27	537.384,371 667.545,729	28	537.362,232 667.538,777	23.205
28	537.362,232 667.538,777	29	537.355,121 667.520,868	19.269	29	537.355,121 667.520,868	30	537.350,512 667.499,024	22.325	30	537.350,512 667.499,024	31	537.324,11 667.457,19	49.469
31	537.324,11 667.457,19	32	537.311,838 667.448,277	15.167	32	537.311,838 667.448,277	33	537.301,644 667.437,85	14.582	33	537.301,644 667.437,85	34	537.291,093 667.418,11	22.383
34	537.291,093 667.418,11	35	537.281,942 667.380,327	38.875	35	537.281,942 667.380,327	36	537.284,999 667.375,804	5.459	36	537.284,999 667.375,804	37	537.289,605 667.366,619	10.275
37	537.289,605 667.366,619	38	537.297,926 667.360,583	10.28	38	537.297,926 667.360,583	39	537.307,155 667.352,266	12.424	39	537.307,155 667.352,266	40	537.313,62 667.344,902	9.799
40	537.313,62 667.344,902	41	537.329,043 667.336,108	17.754	41	537.329,043 667.336,108	42	537.336,221 667.331,076	8.766	42	537.336,221 667.331,076	43	537.344,487 667.319,839	13.95
43	537.344,487 667.319,839	44	537.356,41 667.297,492	25.329	44	537.356,41 667.297,492	45	537.360,26 667.293,046	5.881	45	537.360,26 667.293,046	46	537.370,605 667.277,781	18.44
46	537.370,605 667.277,781	47	537.377,459 667.271,143	9.542	47	537.377,459 667.271,143	48	537.382,137 667.267,709	5.803	48	537.382,137 667.267,709	49	537.388,855 667.260,236	10.049
49	537.388,855 667.260,236	50	537.408,354 667.248,09	22.973	50	537.408,354 667.248,09	51	537.420,22 667.239,522	14.636	51	537.420,22 667.239,522	52	537.435,297 667.236,953	15.294
52	537.435,297 667.236,953	53	537.442,648 667.234,967	7.615	53	537.442,648 667.234,967	54	537.461,435 667.235,022	18.787	54	537.461,435 667.235,022	55	537.481,194 667.237,998	19.982
55	537.481,194 667.237,998	56	537.486,602 667.237,662	5.418	56	537.486,602 667.237,662	57	537.501,574 667.233,736	15.478	57	537.501,574 667.233,736	58	537.531,173 667.261,331	40.467
58	537.531,173 667.261,331	59	537.539,179 667.281,533	21.731	59	537.539,179 667.281,533	60	537.541,254 667.297,487	16.088	60	537.541,254 667.297,487	61	537.537,735 667.322,715	25.472
61	537.537,735 667.322,715	62	537.519,512 667.363,56	44.726	62	537.519,512 667.363,56	1	537.516,355 667.382,925	19.621					

** Lungimile segmentelor sunt determinate în planul de proiecție Stereo 70 și sunt rotunjite la 1 milimetru.

*** Distanța dintre puncte este formată din segmente cumulate ce sunt mai mici decât valoarea 1 milimetru.

**DATE DESPRE IMOBILUL NR. 1187**

Oficiul de Cadastru și Publicitate Imobiliară SUCEAVA
Biroul de Cadastru și Publicitate Imobiliară Campulung Moldovenesc

A. Partea I. Descrierea imobilului

TEREN Necunoscut

Adresa: Loc. Pojorâta, Str Valea Străjerilor, Nr. 19, Jud. Suceava

Nr. Crt	Nr cadastral Nr. topografic	Suprafața* (mp)	Observații / Referințe
A1	33725	5.217	Sector cadastral:62 Teren neimprijmuit; CF 33725, 33729, 33727, nr. top. 633, 1692/1, 1692/2

Construcții

Crt	Nr cadastral Nr. topografic	Adresa	Observații / Referințe
A1.1		Loc. Pojorâta, Str Valea Străjerilor, Nr. 19, Jud. Suceava	Nr. niveluri:1; S. construita la sol:105 mp; S. construita desfasurata:105 mp; Casă de locuit, P
A1.2		Loc. Pojorâta, Str Valea Străjerilor, Nr. 19, Jud. Suceava	Nr. niveluri:1; S. construita la sol:60 mp; S. construita desfasurata:60 mp; Anexă, P

B. Partea II. Proprietari și acte

Inscrieri privitoare la dreptul de proprietate și alte drepturi reale		Referințe
1187 / 30/10/2022		
Act Normativ nr. Lege nr. 7, din 13/03/1996 emis de Parlamentul României;		
B1	Intabulare, drept de PROPRIETATE, dobandit prin Lege, cota actuala 1/1 1) NEIDENTIFICAT NEIDENTIFICAT	A1
Act Administrativ nr. Adeverință nr. 488, din 24/10/2022 emis de Primăria Comunei Pojorâta;		
B2	Se notează posesia faptică în favoarea lui 1) FLOCEA VALERIU BOGDAN	A1
Act Administrativ nr. Adeverință nr. 1700, din 02/11/2022 emis de Primăria Comunei Pojorâta;		
B3	Intabulare, drept de PROPRIETATE, dobandit prin Lege, cota actuala 1/1 1) FLOCEA VALERIU BOGDAN	A1.1, A1.2

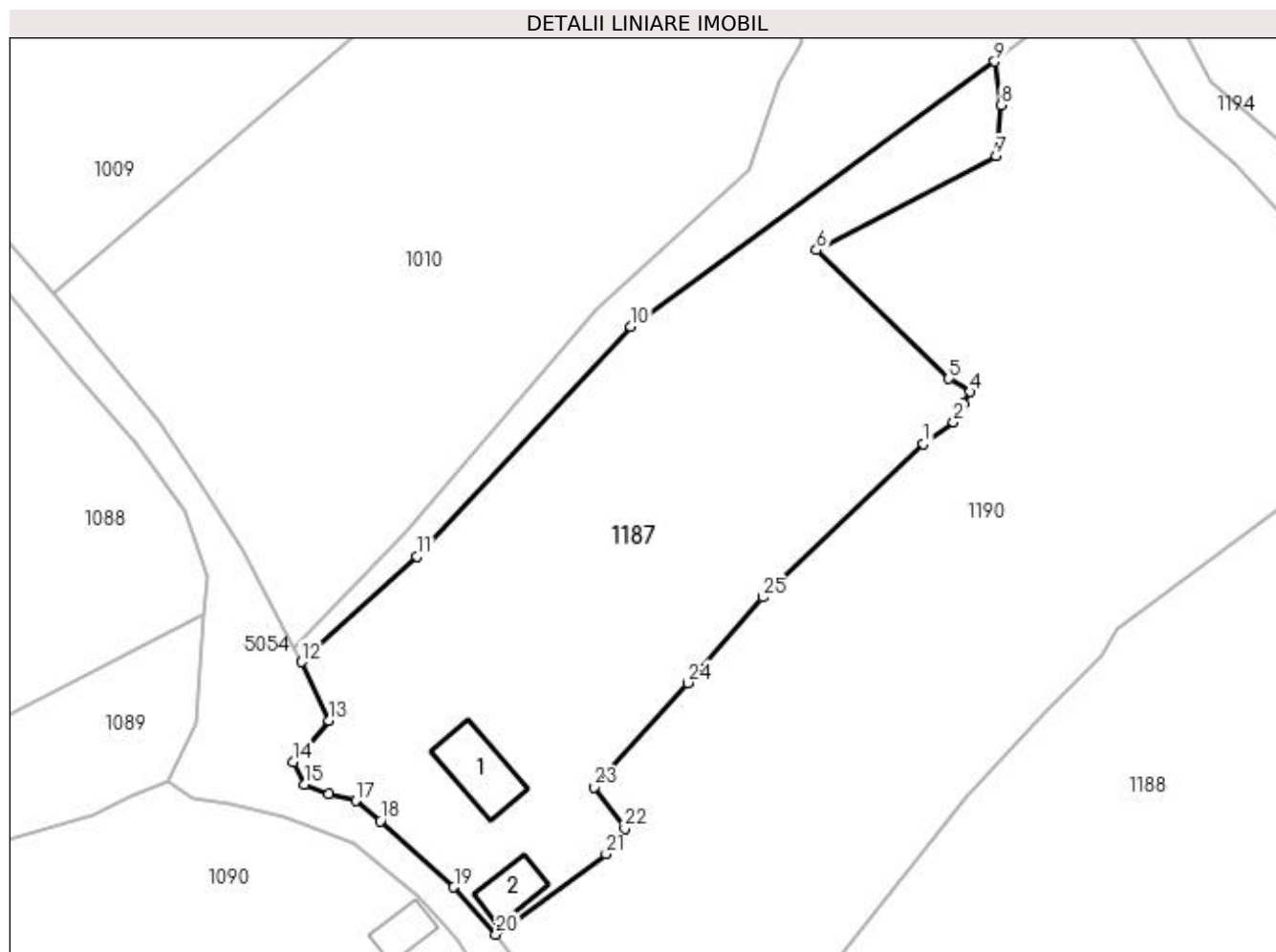
C. Partea III. SARCINI .

Inscrieri privind dezmembramintele dreptului de proprietate, drepturi reale de garanție și sarcini	Referințe
NU SUNT	

Anexa Nr. 1 La Partea I**Teren**

Nr cadastral	Suprafața (mp)*	Observații / Referințe
33725	5.217	CF 33725, 33729, 33727, nr. top. 633, 1692/1, 1692/2

* Suprafața este determinată în planul de proiecție Stereo 70.

**Date referitoare la teren**

Crt	Categorie folosință	Intravilan	Suprafața (mp)	Tarla	Parcelă	Nr. topo	Observații / Referințe
1	curți constructii	DA	523	-	-	-	
2	faneata	DA	2.644	-	-	-	
3	faneata	NU	2.050	-	-	-	

Date referitoare la construcții

Crt	Număr	Destinație construcție	Supraf. (mp)	Situație juridică	Observații / Referințe
A1.1		construcții de locuințe	105	Cu acte	Nr. niveluri:1; S. construita la sol:105 mp; S. construita desfasurata:105 mp; Casă de locuit, P
A1.2		construcții anexa	60	Cu acte	Nr. niveluri:1; S. construita la sol:60 mp; S. construita desfasurata:60 mp; Anexă, P

Lungime Segmente

1) Valorile lungimilor segmentelor sunt obținute din proiecție în plan.

Punct început	X / Y	Punct sfârșit	X / Y	Lungime segment (** (m)
1	537.738,145 668.346,314	2	537.742,718 668.349,65	5.66

Punct început	X / Y	Punct sfârșit	X / Y	Lungime segment (** (m)
2	537.742,718 668.349,65	3	537.744,327 668.352,404	3.19

Punct început	X / Y	Punct sfârșit	X / Y	Lungime segment (** (m))
3	537.744,327 668.352,404	4	537.745,278 668.354,267	2.092
5	537.742,034 668.356,25	6	537.721,801 668.375,893	28.2
7	537.749,221 668.390,225	8	537.749,98 668.397,975	7.787
9	537.748,997 668.404,637	10	537.693,428 668.364,217	68.715
11	537.660,876 668.329,127	12	537.643,235 668.313,065	23.858
13	537.647,451 668.304,135	14	537.641,972 668.297,81	8.368
15	537.643,674 668.294,385	16	537.647,458 668.292,956	4.045
17	537.651,488 668.291,897	18	537.655,264 668.288,79	4.89
19	537.666,483 668.278,728	20	537.672,915 668.271,511	9.667
21	537.689,726 668.283,758	22	537.692,58 668.287,686	4.855
23	537.687,939 668.293,957	24	537.702,24 668.309,859	21.387
25	537.713,616 668.322,941	1	537.738,145 668.346,314	33.882

Punct început	X / Y	Punct sfârșit	X / Y	Lungime segment (** (m))
4	537.745,278 668.354,267	5	537.742,034 668.356,25	3.802
6	537.721,801 668.375,893	7	537.749,221 668.390,225	30.94
8	537.749,98 668.397,975	9	537.748,997 668.404,637	6.734
10	537.693,428 668.364,217	11	537.660,876 668.329,127	47.864
12	537.643,235 668.313,065	13	537.647,451 668.304,135	9.875
14	537.641,972 668.297,81	15	537.643,674 668.294,385	3.825
16	537.647,458 668.292,956	17	537.651,488 668.291,897	4.167
18	537.655,264 668.288,79	19	537.666,483 668.278,728	15.07
20	537.672,915 668.271,511	21	537.689,726 668.283,758	20.799
22	537.692,58 668.287,686	23	537.687,939 668.293,957	7.802
24	537.702,24 668.309,859	25	537.713,616 668.322,941	17.336

** Lungimile segmentelor sunt determinate în planul de proiecție Stereo 70 și sunt rotunjite la 1 milimetru.

*** Distanța dintre puncte este formată din segmente cumulate ce sunt mai mici decât valoarea 1 milimetru.

**DATE DESPRE IMOBILUL NR. 1188**

Oficiul de Cadastru și Publicitate Imobiliară SUCEAVA
Biroul de Cadastru și Publicitate Imobiliară Campulung Moldovenesc

A. Partea I. Descrierea imobilului

TEREN Necunoscut

Adresa: Loc. Pojorâta, Jud. Suceava, Loc numit Valea Strajerilor

Nr. Crt	Nr cadastral Nr. topografic	Suprafața* (mp)	Observații / Referințe
A1	32656	14.161	Sector cadastral:62 Teren imprejmuit; Provenit din CF 32656, 32655, 32653, parte din nr. top. 1692/6, 1692/5, 1694/1, 1694/2, 1693, 1695

B. Partea II. Proprietari și acte

Inscrieri privitoare la dreptul de proprietate și alte drepturi reale		Referințe
2933 / 20/07/1995		
Act Notarial nr. Contract De Vanzare-Cumparare nr. 3996, din 20/07/1995 emis de Notariatul de stat local Campulung Moldovenesc;		
B1	Intabulare, drept de PROPRIETATEca bun comun, dobandit prin Conventie, cota actuala 5/16 1) BEDRULE ELENA 2) BEDRULE GHEORGHE	A1
2933 / 20/07/1994		
Act Notarial nr. Contract De Vanzare-Cumparare nr. 3996, din 20/07/1995 emis de Notariatul de stat local Campulung Mold.;		
B2	Intabulare, drept de PROPRIETATEca bun comun, dobandit prin Conventie, cota actuala 5/16 1) BEDRULE ELENA 2) BEDRULE GHEORGHE	A1
2933 / 20/07/1995		
Act Notarial nr. Contract De Vanzare-Cumparare nr. 3996, din 20/07/1995 emis de Notariatul de stat local Campulung Mold.;		
B3	Intabulare, drept de PROPRIETATEca bun comun, dobandit prin Conventie, cota actuala 36/96 1) BEDRULE ELENA 2) BEDRULE GHEORGHE	A1

C. Partea III. SARCINI .

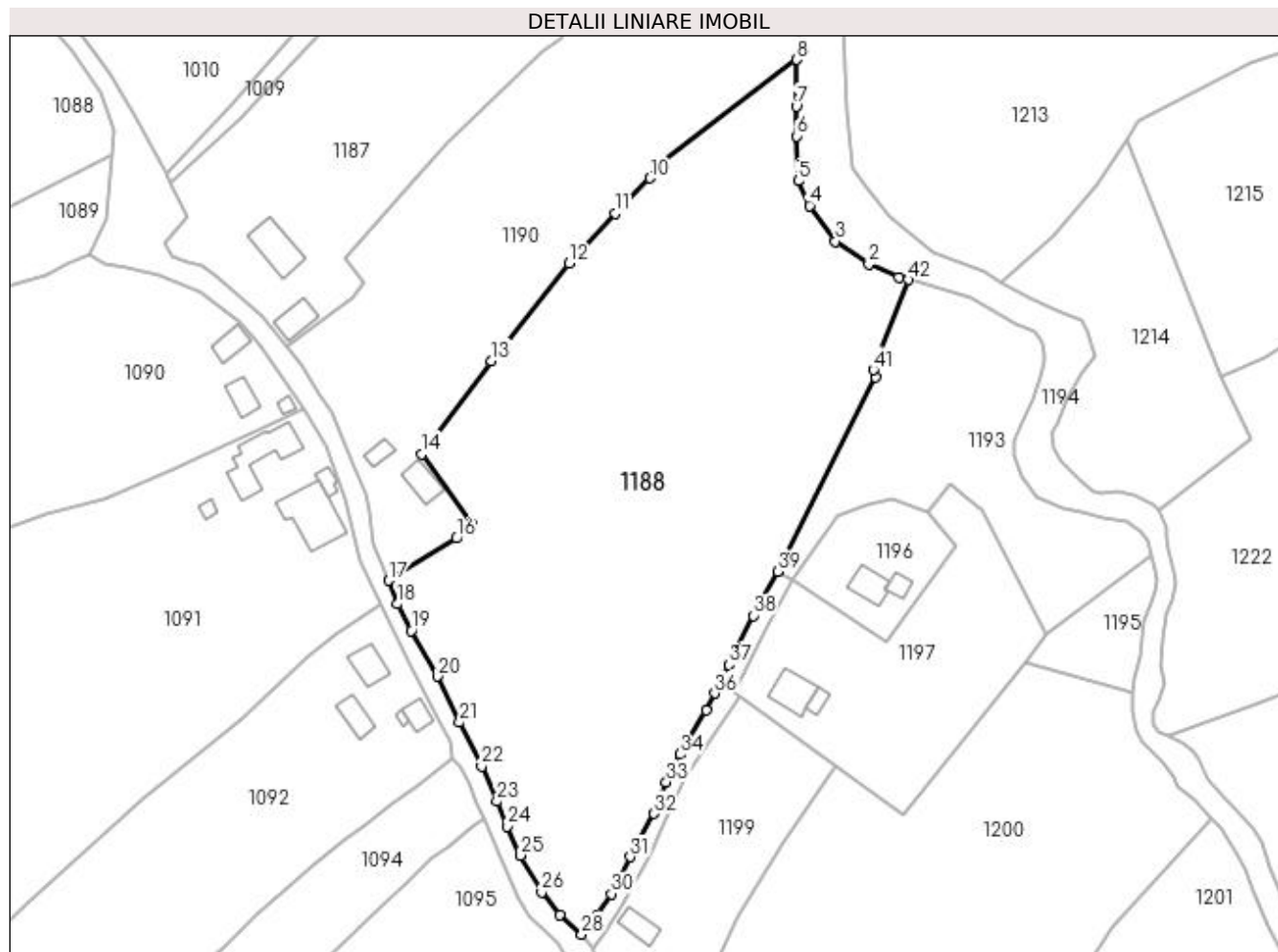
Inscrieri privind dezmembramintele dreptului de proprietate, drepturi reale de garanție și sarcini	Referințe
NU SUNT	

Anexa Nr. 1 La Partea I

Teren

Nr cadastral	Suprafața (mp)*	Observații / Referințe
32656	14.161	Provenit din CF 32656, 32655, 32653, parte din nr. top. 1692/6, 1692/5, 1694/1, 1694/2, 1693, 1695

* Suprafața este determinată în planul de proiecție Stereo 70.



Date referitoare la teren

Crt	Categorie folosință	Intra vilan	Suprafața (mp)	Tarla	Parcelă	Nr. topo	Observații / Referințe
1	faneata	DA	8.735	-	-	-	
2	faneata	NU	5.426	-	-	-	

Lungime Segmente

1) Valorile lungimilor segmentelor sunt obținute din proiecție în plan.

Punct început	X / Y	Punct sfârșit	X / Y	Lungime segment	Punct început	X / Y	Punct sfârșit	X / Y	Lungime segment	Punct început	X / Y	Punct sfârșit	X / Y	Lungime segment
1	537.828,562 668.288,988	2	537.821,015 668.292,205	8.204	2	537.821,015 668.292,205	3	537.812,477 668.298,067	10.357	3	537.812,477 668.298,067	4	537.805,91 668.307,157	11.214
4	537.805,91 668.307,157	5	537.802,993 668.313,452	6.938	5	537.802,993 668.313,452	6	537.802,728 668.324,849	11.4	6	537.802,728 668.324,849	7	537.802,562 668.332,386	7.539
7	537.802,562 668.332,386	8	537.802,651 668.344,295	11.909	8	537.802,651 668.344,295	9	537.767,549 668.317,904	43.916	9	537.767,549 668.317,904	10	537.765,367 668.314,133	4.357
10	537.765,367 668.314,133	11	537.756,437 668.305,172	12.651	11	537.756,437 668.305,172	12	537.744,715 668.292,445	17.303	12	537.744,715 668.292,445	13	537.724,974 668.267,639	31.702
13	537.724,974 668.267,639	14	537.707,186 668.243,938	29.634	14	537.707,186 668.243,938	15	537.720,131 668.225,888	22.212	15	537.720,131 668.225,888	16	537.716,088 668.222,528	5.257

Punct început	X / Y	Punct sfârșit	X / Y	Lungime segment	Punct început	X / Y	Punct sfârșit	X / Y	Lungime segment	Punct început	X / Y	Punct sfârșit	X / Y	Lungime segment
16	537.716,088 668.222,528	17	537.698,831 668.211,803	20.318	17	537.698,831 668.211,803	18	537.701,075 668.205,812	6.397	18	537.701,075 668.205,812	19	537.704,599 668.199,06	7.616
19	537.704,599 668.199,06	20	537.711,171 668.187,41	13.376	20	537.711,171 668.187,41	21	537.716,837 668.175,713	12.997	21	537.716,837 668.175,713	22	537.722,44 668.164,543	12.496
22	537.722,44 668.164,543	23	537.726,313 668.155,616	9.731	23	537.726,313 668.155,616	24	537.729,078 668.149,277	6.916	24	537.729,078 668.149,277	25	537.732,414 668.141,903	8.094
25	537.732,414 668.141,903	26	537.737,739 668.132,545	10.767	26	537.737,739 668.132,545	27	537.742,3 668.126,641	7.461	27	537.742,3 668.126,641	28	537.747,934 668.121,798	7.429
28	537.747,934 668.121,798	29	537.751,959 668.126,694	6.338	29	537.751,959 668.126,694	30	537.755,487 668.132,074	6.434	30	537.755,487 668.132,074	31	537.760,308 668.141,461	10.553
31	537.760,308 668.141,461	32	537.766,362 668.152,518	12.606	32	537.766,362 668.152,518	33	537.769,462 668.160,507	8.569	33	537.769,462 668.160,507	34	537.772,956 668.167,573	7.883
34	537.772,956 668.167,573	35	537.779,712 668.178,787	13.092	35	537.779,712 668.178,787	36	537.781,806 668.183,126	4.818	36	537.781,806 668.183,126	37	537.785,29 668.190,343	8.014
37	537.785,29 668.190,343	38	537.791,537 668.202,88	14.007	38	537.791,537 668.202,88	39	537.797,802 668.214,068	12.823	39	537.797,802 668.214,068	40	537.822,723 668.263,457	55.32
40	537.822,723 668.263,457	41	537.822,155 668.265,404	2.028	41	537.822,155 668.265,404	42	537.831,086 668.288,299	24.575	42	537.831,086 668.288,299	1	537.828,562 668.288,988	2.616

** Lungimile segmentelor sunt determinate în planul de proiecție Stereo 70 și sunt rotunjite la 1 milimetru.

*** Distanța dintre puncte este formată din segmente cumulate ce sunt mai mici decât valoarea 1 milimetru.

**DATE DESPRE IMOBILUL NR. 1189**

Oficiul de Cadastru și Publicitate Imobiliară SUCEAVA
Biroul de Cadastru și Publicitate Imobiliară Campulung Moldovenesc

A. Partea I. Descrierea imobilului

TEREN Extravilan

Adresa: Jud. Suceava, Loc numit Paltin

Nr. Crt	Nr cadastral Nr. topografic	Suprafața* (mp)	Observații / Referințe
A1	32395	10.239	Sector cadastral:84 Teren neimprejmuit; CF 32395, 33906, nr. top. 3269/4, 3270/1, parte din nr. top. 3272/1

B. Partea II. Proprietari și acte

Inscrieri privitoare la dreptul de proprietate și alte drepturi reale	Referințe
1189 / 18/12/2022	
Act Normativ nr. Lege nr. 7, din 13/03/1996 emis de Parlamentul României;	
B1	A1
Intabulare, drept de PROPRIETATE, dobandit prin Lege, cota actuala 1/1	
1) NEIDENTIFICAT NEIDENTIFICAT	
Act Administrativ nr. Adeverință nr. 1277, din 24/10/2022 emis de Primăria Comunei Pojorâta;	
B2	A1
Se notează posesia faptică în favoarea lui	
1) CREȚU DUMITRU	

C. Partea III. SARCINI .

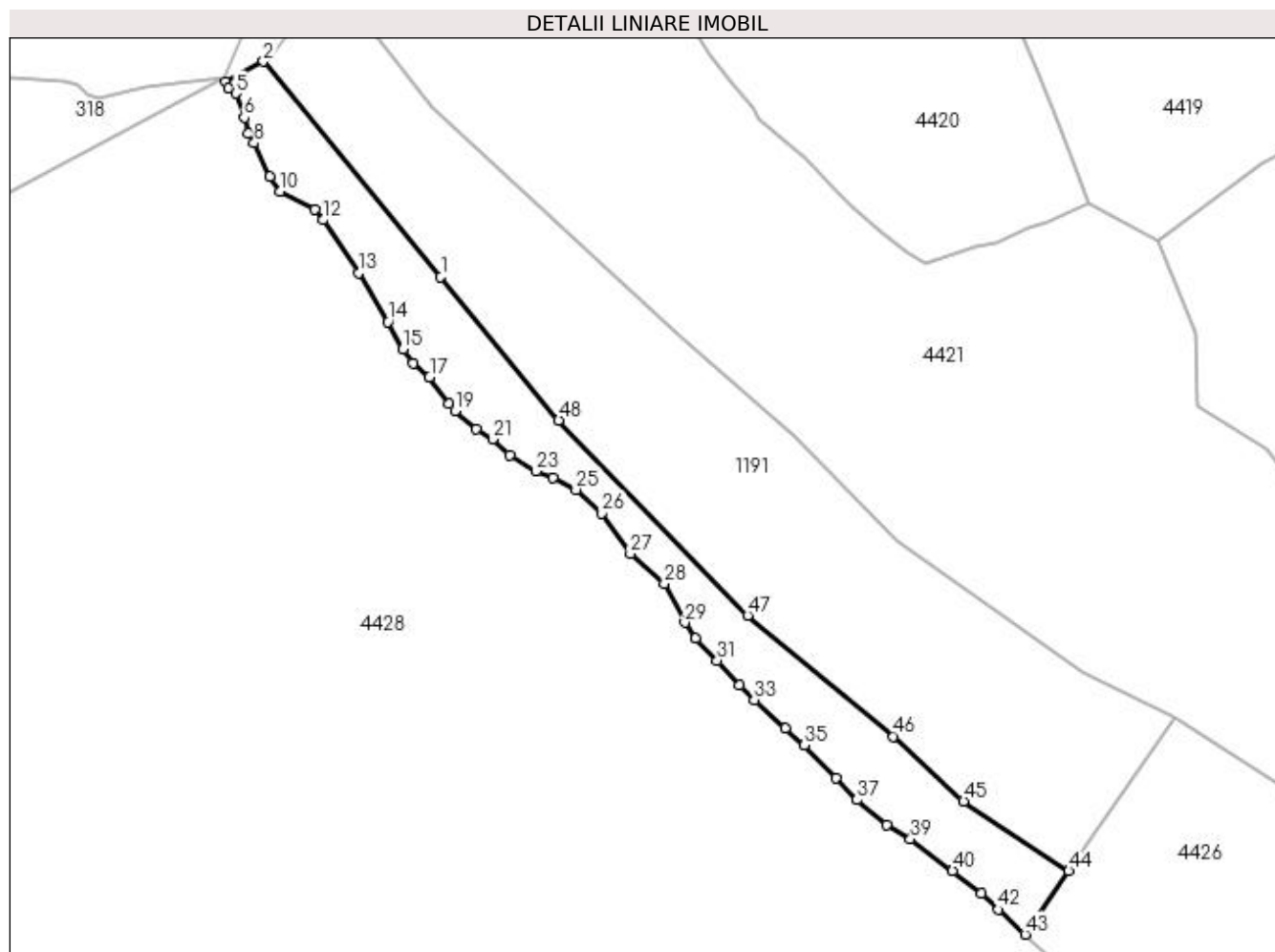
Inscrieri privind dezmembramintele dreptului de proprietate, drepturi reale de garanție și sarcini	Referințe
NU SUNT	

Anexa Nr. 1 La Partea I

Teren

Nr cadastral	Suprafața (mp)*	Observații / Referințe
32395	10.239	CF 32395, 33906, nr. top. 3269/4, 3270/1, parte din nr. top. 3272/1

* Suprafața este determinată în planul de proiecție Stereo 70.



Date referitoare la teren

Crt	Categorie folosință	Intra vilan	Suprafața (mp)	Tarla	Parcelă	Nr. topo	Observații / Referințe
1	pasune	NU	10.239	-	-	-	

Lungime Segmente

1) Valorile lungimilor segmentelor sunt obținute din proiecție în plan.

Punct început	X / Y	Punct sfârșit	X / Y	Lungime segment	Punct început	X / Y	Punct sfârșit	X / Y	Lungime segment	Punct început	X / Y	Punct sfârșit	X / Y	Lungime segment
1	525.824,085 665.991,551	2	525.755,763 666.074,36	107.356	2	525.755,763 666.074,36	3	525.741,08 666.066,709	16.557	3	525.741,08 666.066,709	4	525.742,246 666.064,085	2.871
4	525.742,246 666.064,085	5	525.745,134 666.062,072	3.52	5	525.745,134 666.062,072	6	525.748,412 666.052,767	9.866	6	525.748,412 666.052,767	7	525.749,817 666.046,711	6.217
7	525.749,817 666.046,711	8	525.752,229 666.042,982	4.441	8	525.752,229 666.042,982	9	525.758,09 666.030,093	14.159	9	525.758,09 666.030,093	10	525.762,258 666.024,371	7.079
10	525.762,258 666.024,371	11	525.775,67 666.017,331	15.147	11	525.775,67 666.017,331	12	525.778,666 666.013,318	5.008	12	525.778,666 666.013,318	13	525.792,508 665.993,027	24.563
13	525.792,508 665.993,027	14	525.803,799 665.974,18	21.97	14	525.803,799 665.974,18	15	525.809,545 665.963,554	12.08	15	525.809,545 665.963,554	16	525.813,396 665.958,123	6.658
16	525.813,396 665.958,123	17	525.819,741 665.952,905	8.215	17	525.819,741 665.952,905	18	525.827,249 665.942,473	12.853	18	525.827,249 665.942,473	19	525.829,54 665.939,882	3.459

Punct început	X / Y	Punct sfârșit	X / Y	Lungime segment	Punct început	X / Y	Punct sfârșit	X / Y	Lungime segment	Punct început	X / Y	Punct sfârșit	X / Y	Lungime segment
19	525.829,54 665.939,882	20	525.837,632 665.932,747	10.788	20	525.837,632 665.932,747	21	525.844,07 665.928,913	7.493	21	525.844,07 665.928,913	22	525.850,727 665.922,935	8.947
22	525.850,727 665.922,935	23	525.860,666 665.916,682	11.742	23	525.860,666 665.916,682	24	525.867,402 665.914,192	7.181	24	525.867,402 665.914,192	25	525.876,165 665.909,556	9.914
25	525.876,165 665.909,556	26	525.886,215 665.900,337	13.638	26	525.886,215 665.900,337	27	525.897,149 665.884,857	18.952	27	525.897,149 665.884,857	28	525.910,262 665.873,346	17.449
28	525.910,262 665.873,346	29	525.918,071 665.858,43	16.836	29	525.918,071 665.858,43	30	525.922,316 665.852,321	7.439	30	525.922,316 665.852,321	31	525.930,552 665.843,755	11.883
31	525.930,552 665.843,755	32	525.939,114 665.834,332	12.732	32	525.939,114 665.834,332	33	525.944,812 665.828,567	8.106	33	525.944,812 665.828,567	34	525.956,711 665.817,636	16.158
34	525.956,711 665.817,636	35	525.964,093 665.811,17	9.813	35	525.964,093 665.811,17	36	525.976,232 665.798,474	17.565	36	525.976,232 665.798,474	37	525.984,431 665.790,144	11.688
37	525.984,431 665.790,144	38	525.995,791 665.780,401	14.966	38	525.995,791 665.780,401	39	526.005,009 665.775,061	10.653	39	526.005,009 665.775,061	40	526.021,245 665.762,82	20.333
40	526.021,245 665.762,82	41	526.032,374 665.754,261	14.04	41	526.032,374 665.754,261	42	526.038,933 665.747,956	9.098	42	526.038,933 665.747,956	43	526.049,202 665.738,349	14.062
43	526.049,202 665.738,349	44	526.066,031 665.762,78	29.666	44	526.066,031 665.762,78	45	526.025,483 665.789,692	48.666	45	526.025,483 665.789,692	46	525.998,505 665.814,607	36.723
46	525.998,505 665.814,607	47	525.942,36 665.861,09	72.89	47	525.942,36 665.861,09	48	525.869,563 665.936,217	104.611	48	525.869,563 665.936,217	1	525.824,085 665.991,551	71.625

** Lungimile segmentelor sunt determinate în planul de proiecție Stereo 70 și sunt rotunjite la 1 milimetru.

*** Distanța dintre puncte este formată din segmente cumulate ce sunt mai mici decât valoarea 1 milimetru.

**DATE DESPRE IMOBILUL NR. 1190**

Oficiul de Cadastru și Publicitate Imobiliară SUCEAVA
Biroul de Cadastru și Publicitate Imobiliară Campulung Moldovenesc

A. Partea I. Descrierea imobilului

TEREN Necunoscut

Adresa: Loc. Pojorâta, Str Valea Străjerilor, Nr. 21, Jud. Suceava

Nr. Crt	Nr cadastral Nr. topografic	Suprafața* (mp)	Observații / Referințe
A1		9.258	Sector cadastral:62 Teren neimprejmut;

Construcții

Crt	Nr cadastral Nr. topografic	Adresa	Observații / Referințe
A1.1		Loc. Pojorâta, Str Valea Străjerilor, Nr. 21, Jud. Suceava	Nr. niveluri:1; S. construita la sol:60 mp; S. construita desfasurata:60 mp; Casă de locuit, P
A1.2		Loc. Pojorâta, Str Valea Străjerilor, Nr. 21, Jud. Suceava	Nr. niveluri:1; S. construita la sol:28 mp; S. construita desfasurata:28 mp; Anexă, P

B. Partea II. Proprietari și acte

Inscrieri privitoare la dreptul de proprietate și alte drepturi reale		Referințe
1190 / 30/10/2022		
Act Normativ nr. Lege nr. 7, din 13/03/1996 emis de Parlamentul României;		
B1	Intabulare, drept de PROPRIETATE, dobândit prin Lege, cota actuala 1/1 1) NEIDENTIFICAT NEIDENTIFICAT	A1
Act Administrativ nr. Adeverință nr. 490, din 24/10/2022 emis de Primăria Comunei Pojorâta;		
B2	Se notează posesia faptică în favoarea lui 1) FLOCEA ANA	A1
Act Administrativ nr. Adeverință nr. 1700, din 02/11/2022 emis de Primăria Comunei Pojorâta;		
B3	Intabulare, drept de PROPRIETATE, dobândit prin Lege, cota actuala 1/1 1) FLOCEA ANA	A1.1, A1.2

C. Partea III. SARCINI .

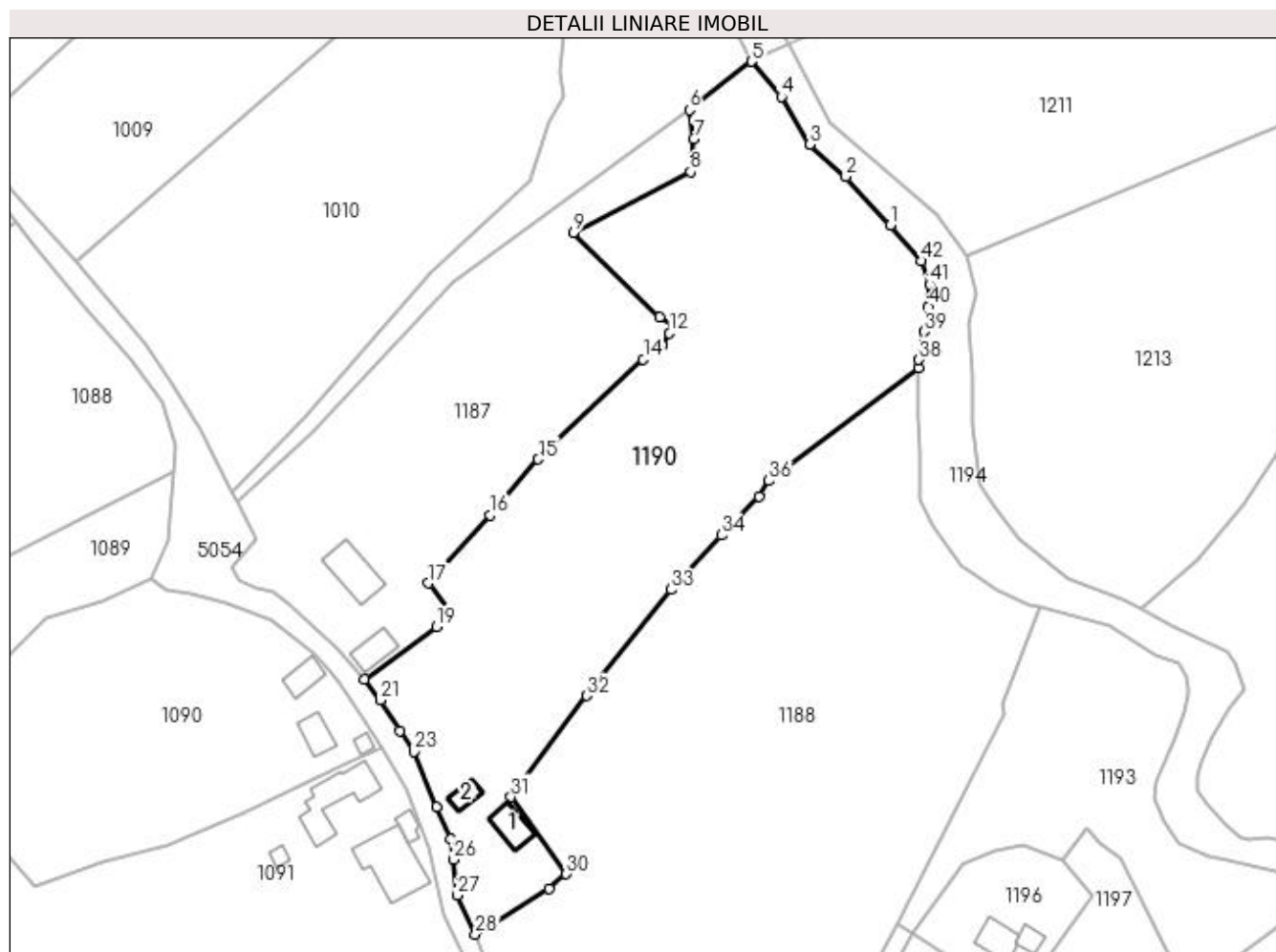
Inscrieri privind dezmembramintele dreptului de proprietate, drepturi reale de garanție și sarcini	Referințe
NU SUNT	

Anexa Nr. 1 La Partea I

Teren

Nr cadastral	Suprafața (mp)*	Observații / Referințe
	9.258	

* Suprafața este determinată în planul de proiecție Stereo 70.



Date referitoare la teren

Crt	Categorie folosință	Intra vilan	Suprafața (mp)	Tarla	Parcelă	Nr. topo	Observații / Referințe
1	curți constructii	DA	409	-	-	-	
2	faneata	DA	2.730	-	-	-	
3	faneata	NU	6.119	-	-	-	

Date referitoare la construcții

Crt	Număr	Destinație construcție	Supraf. (mp)	Situație juridică	Observații / Referințe
A1.1		construcții de locuințe	60	Cu acte	Nr. niveluri:1; S. construita la sol:60 mp; S. construita desfasurata:60 mp; Casă de locuit, P
A1.2		construcții anexa	28	Cu acte	Nr. niveluri:1; S. construita la sol:28 mp; S. construita desfasurata:28 mp; Anexă, P

Lungime Segmente

1) Valorile lungimilor segmentelor sunt obținute din proiecție în plan.

Punct început	X / Y	Punct sfârșit	X / Y	Lungime segment	Punct început	X / Y	Punct sfârșit	X / Y	Lungime segment	Punct început	X / Y	Punct sfârșit	X / Y	Lungime segment
1	537.796,072 668.377,766	2	537.785,594 668.389,051	15.399	2	537.785,594 668.389,051	3	537.777,119 668.396,535	11.306	3	537.777,119 668.396,535	4	537.770,519 668.407,729	12.995

Punct început	X / Y	Punct sfârșit	X / Y	Lungime segment	Punct început	X / Y	Punct sfârșit	X / Y	Lungime segment	Punct început	X / Y	Punct sfârșit	X / Y	Lungime segment
4	537.770,519 668.407,729	5	537.763,516 668.416,011	10.846	5	537.763,516 668.416,011	6	537.748,997 668.404,637	18.444	6	537.748,997 668.404,637	7	537.749,98 668.397,975	6.734
7	537.749,98 668.397,975	8	537.749,221 668.390,225	7.787	8	537.749,221 668.390,225	9	537.721,801 668.375,893	30.94	9	537.721,801 668.375,893	10	537.742,034 668.356,25	28.2
10	537.742,034 668.356,25	11	537.745,278 668.354,267	3.802	11	537.745,278 668.354,267	12	537.744,327 668.352,404	2.092	12	537.744,327 668.352,404	13	537.742,718 668.349,65	3.19
13	537.742,718 668.349,65	14	537.738,145 668.346,314	5.66	14	537.738,145 668.346,314	15	537.713,616 668.322,941	33.882	15	537.713,616 668.322,941	16	537.702,24 668.309,859	17.336
16	537.702,24 668.309,859	17	537.687,939 668.293,957	21.387	17	537.687,939 668.293,957	18	537.692,58 668.287,686	7.802	18	537.692,58 668.287,686	19	537.689,726 668.283,758	4.855
19	537.689,726 668.283,758	20	537.672,915 668.271,511	20.799	20	537.672,915 668.271,511	21	537.676,574 668.266,569	6.149	21	537.676,574 668.266,569	22	537.681,262 668.259,425	8.545
22	537.681,262 668.259,425	23	537.684,474 668.254,531	5.854	23	537.684,474 668.254,531	24	537.689,805 668.241,671	13.921	24	537.689,805 668.241,671	25	537.693,096 668.234,221	8.145
25	537.693,096 668.234,221	26	537.693,76 668.229,341	4.925	26	537.693,76 668.229,341	27	537.694,682 668.220,98	8.412	27	537.694,682 668.220,98	28	537.698,831 668.211,803	10.071
28	537.698,831 668.211,803	29	537.716,088 668.222,528	20.318	29	537.716,088 668.222,528	30	537.720,131 668.225,888	5.257	30	537.720,131 668.225,888	31	537.707,186 668.243,938	22.212
31	537.707,186 668.243,938	32	537.724,974 668.267,639	29.634	32	537.724,974 668.267,639	33	537.744,715 668.292,445	31.702	33	537.744,715 668.292,445	34	537.756,437 668.305,172	17.303
34	537.756,437 668.305,172	35	537.765,367 668.314,133	12.651	35	537.765,367 668.314,133	36	537.767,549 668.317,904	4.357	36	537.767,549 668.317,904	37	537.802,651 668.344,295	43.916
37	537.802,651 668.344,295	38	537.802,665 668.346,207	1.912	38	537.802,665 668.346,207	39	537.803,822 668.352,827	6.72	39	537.803,822 668.352,827	40	537.804,878 668.358,654	5.922
40	537.804,878 668.358,654	41	537.805,232 668.363,914	5.272	41	537.805,232 668.363,914	42	537.803,242 668.369,317	5.758	42	537.803,242 668.369,317	1	537.796,072 668.377,766	11.081

** Lungimile segmentelor sunt determinate în planul de proiecție Stereo 70 și sunt rotunjite la 1 milimetru.

*** Distanța dintre puncte este formată din segmente cumulate ce sunt mai mici decât valoarea 1 milimetru.

**DATE DESPRE IMOBILUL NR. 1191**

Oficiul de Cadastru și Publicitate Imobiliară SUCEAVA
Biroul de Cadastru și Publicitate Imobiliară Campulung Moldovenesc

A. Partea I. Descrierea imobilului

TEREN Extravilan

Adresa: Jud. Suceava, Loc numit Paltin

Nr. Crt	Nr cadastral Nr. topografic	Suprafața* (mp)	Observații / Referințe
A1	32395	24.057	Sector cadastral:84 Teren neimprejmuit; CF 32395, 33906, nr. top. 3269/4, 3270/1, parte din nr. top. 3272/1

B. Partea II. Proprietari și acte

Inscrieri privitoare la dreptul de proprietate și alte drepturi reale	Referințe
1191 / 18/12/2022	
Act Normativ nr. Lege nr. 7, din 13/03/1996 emis de Parlamentul României;	
B1	A1
Intabulare, drept de PROPRIETATE, dobandit prin Lege, cota actuala 1/1 1) NEIDENTIFICAT NEIDENTIFICAT	
Act Administrativ nr. Adeverință nr. 1278, din 24/10/2022 emis de Primăria Comunei Pojorâta;	
B2	A1
Se notează posesia faptică în favoarea lui 1) CREȚU DUMITRU 2) CREȚU TEODOR	

C. Partea III. SARCINI .

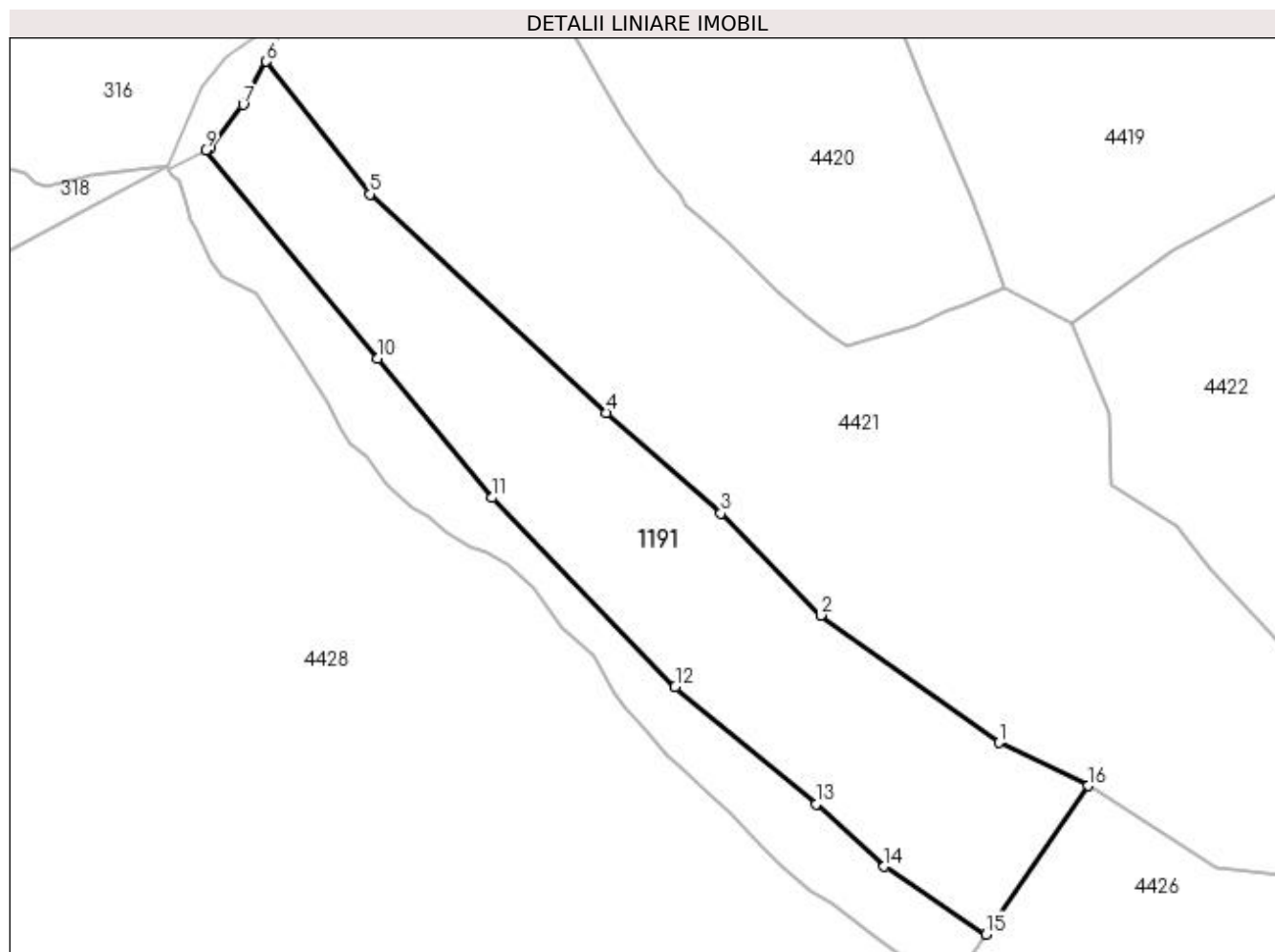
Inscrieri privind dezmembramintele dreptului de proprietate, drepturi reale de garanție și sarcini	Referințe
NU SUNT	

Anexa Nr. 1 La Partea I

Teren

Nr cadastral	Suprafața (mp)*	Observații / Referințe
32395	24.057	CF 32395, 33906, nr. top. 3269/4, 3270/1, parte din nr. top. 3272/1

* Suprafața este determinată în planul de proiecție Stereo 70.



Date referitoare la teren

Crt	Categorie folosință	Intra vilan	Suprafața (mp)	Tarla	Parcelă	Nr. topo	Observații / Referințe
1	pasune	NU	24.057	-	-	-	

Lungime Segmente

1) Valorile lungimilor segmentelor sunt obținute din proiecție în plan.

Punct început	X / Y	Punct sfârșit	X / Y	Lungime segment (** (m)
1	526.071,105 665.838,974	2	526.000,225 665.889,511	87.051
2	526.000,225 665.889,511	3	525.960,6 665.930,034	56.677
3	525.960,6 665.930,034	4	525.914,992 665.969,941	60.602
4	525.914,992 665.969,941	5	525.821,023 666.056,837	127.989
5	525.821,023 666.056,837	6	525.779,802 666.109,576	66.937

Punct început	X / Y	Punct sfârșit	X / Y	Lungime segment (** (m)
6	525.779,802 666.109,576	7	525.770,682 666.092,401	19.446
7	525.770,682 666.092,401	8	525.757,684 666.075,361	21.432
8	525.757,684 666.075,361	9	525.755,763 666.074,36	2.166
9	525.755,763 666.074,36	10	525.824,085 665.991,551	107.356
10	525.824,085 665.991,551	11	525.869,563 665.936,217	71.625
11	525.869,563 665.936,217	12	525.942,36 665.861,09	104.611
12	525.942,36 665.861,09	13	525.998,505 665.814,607	72.89
13	525.998,505 665.814,607	14	526.025,483 665.789,692	36.723
14	526.025,483 665.789,692	15	526.066,031 665.762,78	48.666
15	526.066,031 665.762,78	16	526.106,684 665.821,798	71.664
16	526.106,684 665.821,798	1	526.071,105 665.838,974	39.508

** Lungimile segmentelor sunt determinate în planul de proiecție Stereo 70 și sunt rotunjite la 1 milimetru.

*** Distanța dintre puncte este formată din segmente cumulate ce sunt mai mici decât valoarea 1 milimetru.

**DATE DESPRE IMOBILUL NR. 1192**

Oficiul de Cadastru și Publicitate Imobiliară SUCEAVA
Biroul de Cadastru și Publicitate Imobiliară Campulung Moldovenesc

A. Partea I. Descrierea imobilului

TEREN Extravilan

Adresa: Jud. Suceava

Nr. Crt	Nr cadastral Nr. topografic	Suprafața* (mp)	Observații / Referințe
A1	30684	24.876	Sector cadastral:32 Teren neimprejmuit; CF 30684, 30685, 32546, nr. top. 3216/11, parte din nr. top. 3216/3, 3216/10

B. Partea II. Proprietari și acte

Inscrieri privitoare la dreptul de proprietate și alte drepturi reale	Referințe
1192 / 18/12/2022	
Act Normativ nr. Lege nr. 7, din 13/03/1996 emis de Parlamentul României;	
B1	A1
Intabulare, drept de PROPRIETATE, dobandit prin Lege, cota actuala 1/1 1) NEIDENTIFICAT NEIDENTIFICAT	
Act Administrativ nr. Adeverință nr. 1279, din 24/10/2022 emis de Primăria Comunei Pojorâta;	
B2	A1
Se notează posesia faptică în favoarea lui 1) DUCEAC IOAN	

C. Partea III. SARCINI .

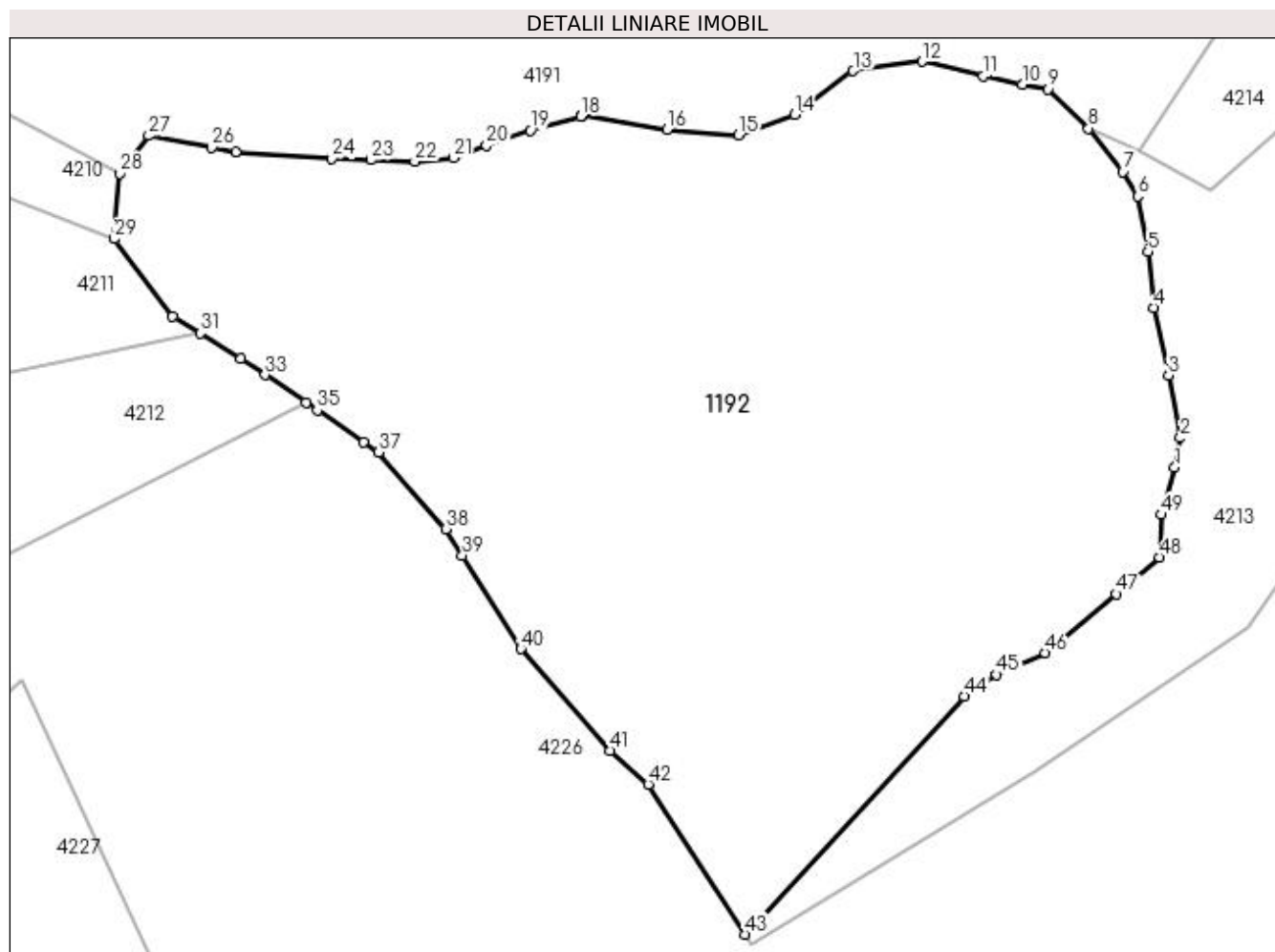
Inscrieri privind dezmembramintele dreptului de proprietate, drepturi reale de garanție și sarcini	Referințe
NU SUNT	

Anexa Nr. 1 La Partea I

Teren

Nr cadastral	Suprafața (mp)*	Observații / Referințe
30684	24.876	CF 30684, 30685, 32546, nr. top. 3216/11, parte din nr. top. 3216/3, 3216/10

* Suprafața este determinată în planul de proiecție Stereo 70.



Date referitoare la teren

Crt	Categorie folosință	Intra vilan	Suprafața (mp)	Tarla	Parcelă	Nr. topo	Observații / Referințe
1	faneata	NU	24.876	-	-	-	

Lungime Segmente

1) Valorile lungimilor segmentelor sunt obținute din proiecție în plan.

Punct început	X / Y	Punct sfârșit	X / Y	Lungime segment
1	529.986,331 666.623,856	2	529.987,565 666.630,375	6.635
4	529.981,67 666.658,961	5	529.980,452 666.671,226	12.325
7	529.974,969 666.688,722	8	529.967,443 666.698,217	12.116
10	529.953,009 666.707,925	11	529.944,302 666.709,661	8.878
13	529.915,807 666.710,831	14	529.902,96 666.701,304	15.994
16	529.874,907 666.697,964	17	529.856,36 666.701,079	18.807
2	529.984,967 666.644,084	3	529.984,967 666.644,084	13.953
5	529.980,452 666.671,226	6	529.978,263 666.683,332	12.302
8	529.967,443 666.698,217	9	529.958,609 666.706,809	12.323
11	529.944,302 666.709,661	12	529.930,929 666.712,895	13.758
14	529.902,96 666.701,304	15	529.890,587 666.696,814	13.162
17	529.856,36 666.701,079	18	529.856,025 666.700,846	0.408
3	529.984,967 666.644,084	4	529.981,67 666.658,961	15.238
6	529.978,263 666.683,332	7	529.974,969 666.688,722	6.317
9	529.958,609 666.706,809	10	529.953,009 666.707,925	5.71
12	529.930,929 666.712,895	13	529.915,807 666.710,831	15.262
15	529.890,587 666.696,814	16	529.874,907 666.697,964	15.722
18	529.856,025 666.700,846	19	529.844,97 666.697,779	11.473

Punct început	X / Y	Punct sfârșit	X / Y	Lungime segment	Punct început	X / Y	Punct sfârșit	X / Y	Lungime segment	Punct început	X / Y	Punct sfârșit	X / Y	Lungime segment
19	529.844,97 666.697,779	20	529.835,379 666.694,472	10.145	20	529.835,379 666.694,472	21	529.828,102 666.691,826	7.743	21	529.828,102 666.691,826	22	529.819,63 666.690,975	8.515
22	529.819,63 666.690,975	23	529.809,96 666.691,29	9.675	23	529.809,96 666.691,29	24	529.801,45 666.691,567	8.515	24	529.801,45 666.691,567	25	529.780,305 666.692,998	21.193
25	529.780,305 666.692,998	26	529.775,091 666.694,018	5.313	26	529.775,091 666.694,018	27	529.761,257 666.696,615	14.076	27	529.761,257 666.696,615	28	529.754,832 666.688,362	10.459
28	529.754,832 666.688,362	29	529.753,61 666.673,995	14.419	29	529.753,61 666.673,995	30	529.766,496 666.656,97	21.352	30	529.766,496 666.656,97	31	529.772,523 666.653,272	7.071
31	529.772,523 666.653,272	32	529.781,472 666.647,779	10.5	32	529.781,472 666.647,779	33	529.786,756 666.644,192	6.386	33	529.786,756 666.644,192	34	529.795,762 666.638,077	10.886
34	529.795,762 666.638,077	35	529.798,227 666.636,403	2.98	35	529.798,227 666.636,403	36	529.808,383 666.629,42	12.325	36	529.808,383 666.629,42	37	529.811,727 666.627,227	3.999
37	529.811,727 666.627,227	38	529.826,41 666.610,415	22.321	38	529.826,41 666.610,415	39	529.830,055 666.604,614	6.851	39	529.830,055 666.604,614	40	529.842,928 666.584,126	24.197
40	529.842,928 666.584,126	41	529.862,505 666.561,812	29.685	41	529.862,505 666.561,812	42	529.870,825 666.554,423	11.127	42	529.870,825 666.554,423	43	529.892,019 666.521,514	39.143
43	529.892,019 666.521,514	44	529.940,18 666.573,721	71.029	44	529.940,18 666.573,721	45	529.947,271 666.578,467	8.533	45	529.947,271 666.578,467	46	529.957,973 666.583,184	11.695
46	529.957,973 666.583,184	47	529.973,505 666.596,164	20.242	47	529.973,505 666.596,164	48	529.982,977 666.604,196	12.419	48	529.982,977 666.604,196	49	529.983,438 666.613,538	9.353
49	529.983,438 666.613,538	1	529.986,331 666.623,856	10.716										

** Lungimile segmentelor sunt determinate în planul de proiecție Stereo 70 și sunt rotunjite la 1 milimetru.

*** Distanța dintre puncte este formată din segmente cumulate ce sunt mai mici decât valoarea 1 milimetru.

**DATE DESPRE IMOBILUL NR. 1193**

Oficiul de Cadastru și Publicitate Imobiliară SUCEAVA
Biroul de Cadastru și Publicitate Imobiliară Campulung Moldovenesc

A. Partea I. Descrierea imobilului

TEREN Extravilan

Adresa: Jud. Suceava, Loc numit Valea Strajerilor

Nr. Crt	Nr cadastral Nr. topografic	Suprafața* (mp)	Observații / Referințe
A1	35187	3.181	Sector cadastral:62 Teren neimprejmuit; Provenit din CF 35187, nr. top. 1659, 1656, 1658, 1657

B. Partea II. Proprietari și acte

Inscrieri privitoare la dreptul de proprietate și alte drepturi reale		Referințe
2978 / 10/10/1994		
Act Notarial nr. Certificat De Mostenitor nr. 26/1975, din 02/09/1975 emis de Notariatul de stat local Campulung Moldovenesc;		
B1	Intabulare, drept de PROPRIETATE, dobandit prin Succesiune, cota actuala 3/12 1) STRĂJER SILVEA	A1
B2	Intabulare, drept de PROPRIETATE, dobandit prin Succesiune, cota actuala 3/12 1) BEDRULE VIORICA, LIPSĂ CNP	A1
B3	Intabulare, drept de PROPRIETATE, dobandit prin Succesiune, cota actuala 3/12 1) BEDRULE ZAHARA	A1
Act Notarial nr. Certificat De Mostenitor nr. D 23, din 05/02/1991 emis de Notariatul de stat local Campulung Moldovenesc;		
B4	Intabulare, drept de PROPRIETATE, dobandit prin Succesiune, cota actuala 1/12 1) STRĂJER SILVEA	A1
B5	Intabulare, drept de PROPRIETATE, dobandit prin Succesiune, cota actuala 1/12 1) BEDRULE VIORICA	A1
B6	Intabulare, drept de PROPRIETATE, dobandit prin Succesiune, cota actuala 1/12 1) BEDRULE ZAHARA	A1

C. Partea III. SARCINI .

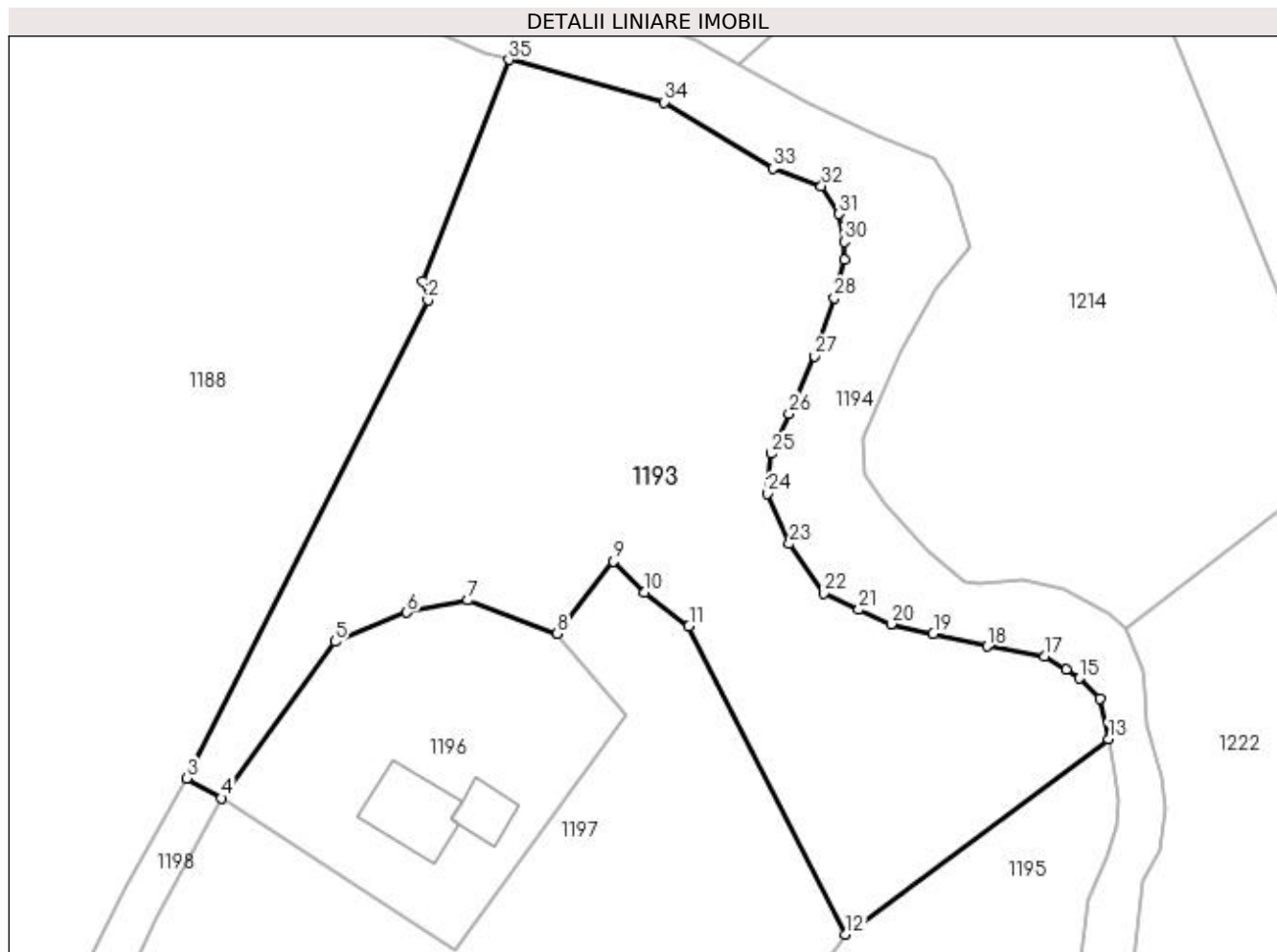
Inscrieri privind dezmembramintele dreptului de proprietate, drepturi reale de garanție și sarcini	Referințe
NU SUNT	

Anexa Nr. 1 La Partea I

Teren

Nr cadastral	Suprafața (mp)*	Observații / Referințe
35187	3.181	Provenit din CF 35187, nr. top. 1659, 1656, 1658, 1657

* Suprafața este determinată în planul de proiecție Stereo 70.



Date referitoare la teren

Crt	Categorie folosință	Intra vilan	Suprafața (mp)	Tarla	Parcelă	Nr. topo	Observații / Referințe
1	faneata	NU	3.181	-	-	-	

Lungime Segmente

1) Valorile lungimilor segmentelor sunt obținute din proiecție în plan.

Punct început	X / Y	Punct sfârșit	X / Y	Lungime segment (** (m)
1	537.822,155 668.265,404	2	537.822,723 668.263,457	2.028
3	537.797,802 668.214,068	4	537.801,393 668.212,014	4.137
5	537.813,115 668.228,197	6	537.820,548 668.231,198	8.016
7	537.826,886 668.232,474	8	537.836,107 668.229,017	9.848
9	537.841,931 668.236,47	10	537.845,139 668.233,313	4.501

Punct început	X / Y	Punct sfârșit	X / Y	Lungime segment (** (m)
2	537.822,723 668.263,457	3	537.797,802 668.214,068	55.32
4	537.801,393 668.212,014	5	537.813,115 668.228,197	19.982
6	537.820,548 668.231,198	7	537.826,886 668.232,474	6.465
8	537.836,107 668.229,017	9	537.841,931 668.236,47	9.459
10	537.845,139 668.233,313	11	537.849,708 668.229,81	5.757

Punct început	X / Y	Punct sfârșit	X / Y	Lungime segment (** (m)
11	537.849,708 668.229,81	12	537.865,908 668.197,957	35.736
13	537.893,076 668.218,111	14	537.892,156 668.222,283	4.272
15	537.890,026 668.224,386	16	537.888,68 668.225,322	1.639
17	537.886,467 668.226,657	18	537.880,492 668.227,713	6.068
19	537.874,949 668.229,001	20	537.870,616 668.230,015	4.45
21	537.867,259 668.231,497	22	537.863,626 668.233,19	4.008
23	537.860,06 668.238,289	24	537.857,829 668.243,492	5.661
25	537.858,182 668.247,599	26	537.860,044 668.251,753	4.552
27	537.862,695 668.257,688	28	537.864,734 668.263,686	6.335
29	537.865,754 668.267,622	30	537.865,754 668.269,505	1.883
31	537.865,204 668.272,368	32	537.863,399 668.275,232	3.385
33	537.858,404 668.277,083	34	537.847,179 668.283,908	13.137
35	537.831,086 668.288,299	1	537.822,155 668.265,404	24.575

Punct început	X / Y	Punct sfârșit	X / Y	Lungime segment (** (m)
12	537.865,908 668.197,957	13	537.893,076 668.218,111	33.827
14	537.892,156 668.222,283	15	537.890,026 668.224,386	2.993
16	537.888,68 668.225,322	17	537.886,467 668.226,657	2.584
18	537.880,492 668.227,713	19	537.874,949 668.229,001	5.691
20	537.870,616 668.230,015	21	537.867,259 668.231,497	3.67
22	537.863,626 668.233,19	23	537.860,06 668.238,289	6.222
24	537.857,829 668.243,492	25	537.858,182 668.247,599	4.122
26	537.860,044 668.251,753	27	537.862,695 668.257,688	6.5
28	537.864,734 668.263,686	29	537.865,754 668.267,622	4.066
30	537.865,754 668.269,505	31	537.865,204 668.272,368	2.915
32	537.863,399 668.275,232	33	537.858,404 668.277,083	5.327
34	537.847,179 668.283,908	35	537.831,086 668.288,299	16.681

** Lungimile segmentelor sunt determinate în planul de proiecție Stereo 70 și sunt rotunjite la 1 milimetru.

*** Distanța dintre puncte este formată din segmente cumulate ce sunt mai mici decât valoarea 1 milimetru.

**DATE DESPRE IMOBILUL NR. 1194**

Oficiul de Cadastru și Publicitate Imobiliară SUCEAVA
Biroul de Cadastru și Publicitate Imobiliară Campulung Moldovenesc

A. Partea I. Descrierea imobilului

TEREN Extravilan

Adresa: Jud. Suceava, Loc numit Valea Strajerilor

Nr. Crt	Nr cadastral Nr. topografic	Suprafața* (mp)	Observații / Referințe
A1		6.685	Sector cadastral:62 Teren neimprejmuit; Vale

B. Partea II. Proprietari și acte

Inscrieri privitoare la dreptul de proprietate și alte drepturi reale		Referințe
1194 / 30/10/2022		
Act Normativ nr. Lege nr. 7, din 13/03/1996 emis de Parlamentul României;		
B1	Inscrierea provizorie, drept de PROPRIETATE, dobandit prin Lege, cota actuala 1/1 1) COMUNA POJORÂTA, CIF:4441425	A1

C. Partea III. SARCINI .

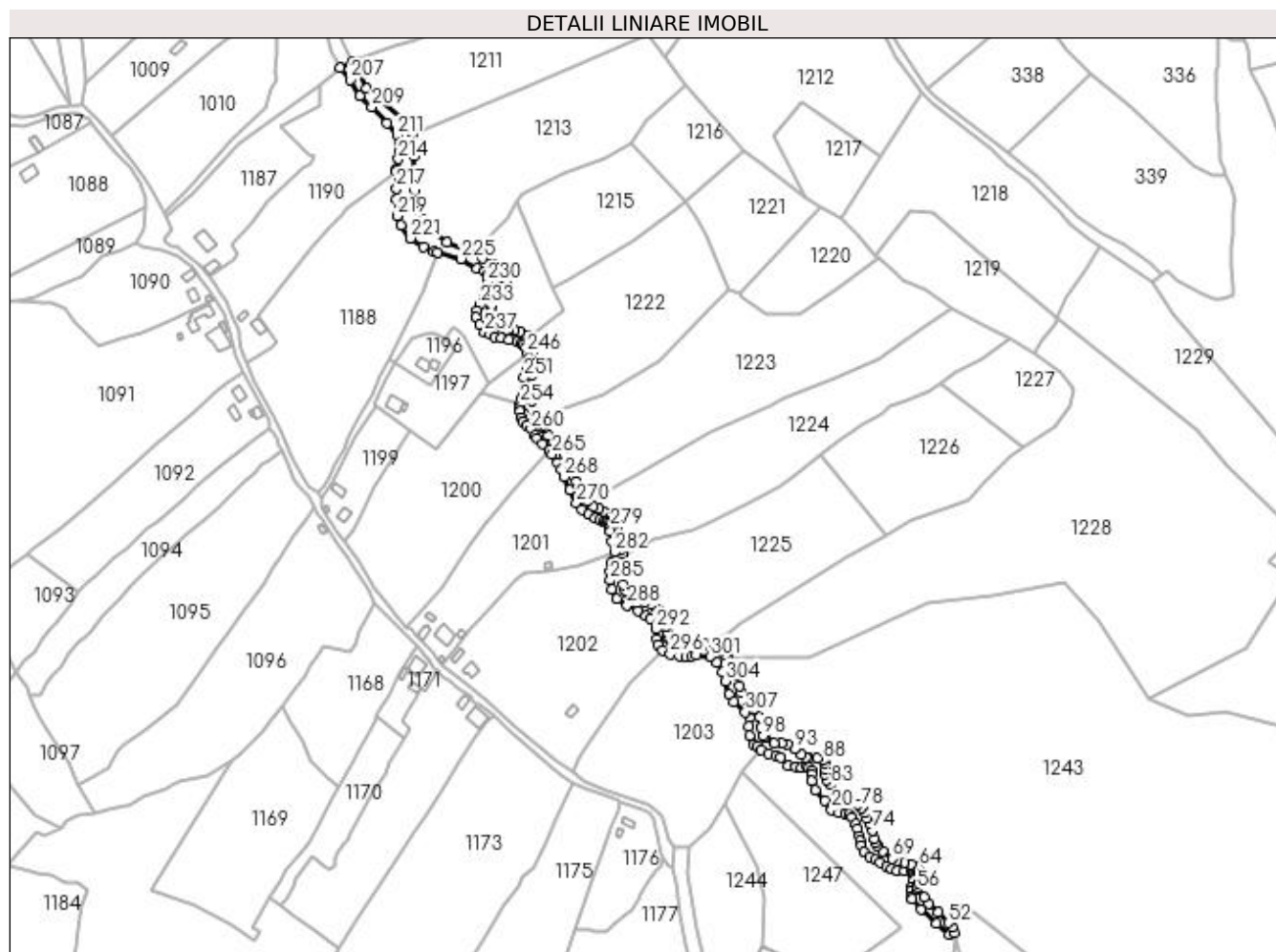
Inscrieri privind dezmembramintele dreptului de proprietate, drepturi reale de garanție și sarcini	Referințe
NU SUNT	

Anexa Nr. 1 La Partea I

Teren

Nr cadastral	Suprafața (mp)*	Observații / Referințe
	6.685	Vale

* Suprafața este determinată în planul de proiecție Stereo 70.



Date referitoare la teren

Crt	Categorie folosință	Intravilan	Suprafața (mp)	Tarla	Parcelă	Nr. topo	Observații / Referințe
1	ape curgătoare	NU	6.685	-	-	-	

Lungime Segmente

1) Valorile lungimilor segmentelor sunt obținute din proiecție în plan.

Punct început	X / Y	Punct sfârșit	X / Y	Lungime segment	Punct început	X / Y	Punct sfârșit	X / Y	Lungime segment	Punct început	X / Y	Punct sfârșit	X / Y	Lungime segment
1	538.046,949 667.965,844	2	538.046,771 667.960,294	5.553	2	538.046,771 667.960,294	3	538.046,89 667.954,059	6.236	3	538.046,89 667.954,059	4	538.049,862 667.948,186	6.582
4	538.049,862 667.948,186	5	538.052,546 667.946,684	3.076	5	538.052,546 667.946,684	6	538.055,144 667.943,916	3.796	6	538.055,144 667.943,916	7	538.060,376 667.941,797	5.645
7	538.060,376 667.941,797	8	538.065,184 667.940,446	4.994	8	538.065,184 667.940,446	9	538.068,492 667.938,714	3.734	9	538.068,492 667.938,714	10	538.073,789 667.933,308	7.569
10	538.073,789 667.933,308	11	538.079,048 667.932,181	5.378	11	538.079,048 667.932,181	12	538.082,632 667.931,873	3.597	12	538.082,632 667.931,873	13	538.086,651 667.932,361	4.049
13	538.086,651 667.932,361	14	538.088,229 667.931,873	1.652	14	538.088,229 667.931,873	15	538.089,694 667.930,109	2.293	15	538.089,694 667.930,109	16	538.089,959 667.927,023	3.097

Punct început	X / Y	Punct sfârșit	X / Y	Lungime segmen t	Punct început	X / Y	Punct sfârșit	X / Y	Lungime segmen t	Punct început	X / Y	Punct sfârșit	X / Y	Lungime segmen t
16	538.089,959 667.927,023	17	538.089,77 667.922,359	4.668	17	538.089,77 667.922,359	18	538.092,399 667.916,315	6.591	18	538.092,399 667.916,315	19	538.099,318 667.908,869	10.16 4
19	538.099,318 667.908,869	20	538.103,901 667.902,638	7.735	20	538.103,901 667.902,638	21	538.109,047 667.900,761	5.478	21	538.109,047 667.900,761	22	538.113,002 667.900,26	3.987
22	538.113,002 667.900,26	23	538.115,969 667.899,021	3.215	23	538.115,969 667.899,021	24	538.118,035 667.897,407	2.622	24	538.118,035 667.897,407	25	538.120,666 667.893,006	5.127
25	538.120,666 667.893,006	26	538.121,981 667.889,627	3.626	26	538.121,981 667.889,627	27	538.123,108 667.884,334	5.412	27	538.123,108 667.884,334	28	538.123,6 667.880,937	3.432
28	538.123,6 667.880,937	29	538.124,539 667.877,633	3.435	29	538.124,539 667.877,633	30	538.126,605 667.873,128	4.956	30	538.126,605 667.873,128	31	538.130,416 667.870,301	4.745
31	538.130,416 667.870,301	32	538.133,826 667.868,2	4.005	32	538.133,826 667.868,2	33	538.137,114 667.865,997	3.958	33	538.137,114 667.865,997	34	538.141,746 667.863,458	5.282
34	538.141,746 667.863,458	35	538.145,445 667.861,89	4.018	35	538.145,445 667.861,89	36	538.149,228 667.860,465	4.042	36	538.149,228 667.860,465	37	538.154,01 667.860,241	4.787
37	538.154,01 667.860,241	38	538.159,104 667.859,51	5.146	38	538.159,104 667.859,51	39	538.160,21 667.858,675	1.386	39	538.160,21 667.858,675	40	538.160,591 667.857,303	1.424
40	538.160,591 667.857,303	41	538.161,05 667.855,645	1.72	41	538.161,05 667.855,645	42	538.160,604 667.853,936	1.766	42	538.160,604 667.853,936	43	538.159,27 667.849,196	4.924
43	538.159,27 667.849,196	44	538.158,9 667.846,752	2.472	44	538.158,9 667.846,752	45	538.159,011 667.841,975	4.778	45	538.159,011 667.841,975	46	538.159,609 667.840,816	1.304
46	538.159,609 667.840,816	47	538.165,574 667.833,818	9.195	47	538.165,574 667.833,818	48	538.176,547 667.823,793	14.86 3	48	538.176,547 667.823,793	49	538.185,44 667.816,424	11.54 9
49	538.185,44 667.816,424	50	538.188,597 667.817,595	3.367	50	538.188,597 667.817,595	51	538.187,577 667.821,332	3.874	51	538.187,577 667.821,332	52	538.184,729 667.824,494	4.256
52	538.184,729 667.824,494	53	538.177,726 667.831,86	10.16 4	53	538.177,726 667.831,86	54	538.171,349 667.837,878	8.768	54	538.171,349 667.837,878	55	538.167,996 667.842,176	5.451
55	538.167,996 667.842,176	56	538.163,517 667.847,126	6.676	56	538.163,517 667.847,126	57	538.163,19 667.849,336	2.234	57	538.163,19 667.849,336	58	538.163,698 667.851,743	2.46
58	538.163,698 667.851,743	59	538.165,58 667.854,416	3.269	59	538.165,58 667.854,416	60	538.166,751 667.855,934	1.917	60	538.166,751 667.855,934	61	538.166,511 667.858,273	2.351
61	538.166,511 667.858,273	62	538.166,356 667.860,141	1.874	62	538.166,356 667.860,141	63	538.165,734 667.861,704	1.682	63	538.165,734 667.861,704	64	538.164,705 667.862,821	1.519
64	538.164,705 667.862,821	65	538.162,911 667.863,766	2.028	65	538.162,911 667.863,766	66	538.158,909 667.865,106	4.22	66	538.158,909 667.865,106	67	538.154,012 667.866,134	5.004
67	538.154,012 667.866,134	68	538.148,781 667.867,273	5.354	68	538.148,781 667.867,273	69	538.145,879 667.868,67	3.221	69	538.145,879 667.868,67	70	538.139,168 667.874,183	8.685
70	538.139,168 667.874,183	71	538.135,121 667.877,947	5.527	71	538.135,121 667.877,947	72	538.134,014 667.879,864	2.214	72	538.134,014 667.879,864	73	538.133,147 667.882,73	2.994
73	538.133,147 667.882,73	74	538.131,893 667.888,234	5.645	74	538.131,893 667.888,234	75	538.130,049 667.892,63	4.767	75	538.130,049 667.892,63	76	538.128,366 667.896,808	4.504
76	538.128,366 667.896,808	77	538.126,791 667.900,631	4.135	77	538.126,791 667.900,631	78	538.124,316 667.904,06	4.229	78	538.124,316 667.904,06	79	538.121,503 667.906,309	3.602
79	538.121,503 667.906,309	80	538.116,328 667.907,996	5.443	80	538.116,328 667.907,996	81	538.113,674 667.909,082	2.868	81	538.113,674 667.909,082	82	538.108,605 667.913,025	6.422
82	538.108,605 667.913,025	83	538.102,642 667.919,94	9.131	83	538.102,642 667.919,94	84	538.100,029 667.923,423	4.354	84	538.100,029 667.923,423	85	538.099,197 667.927,36	4.024
85	538.099,197 667.927,36	86	538.099,807 667.930,354	3.056	86	538.099,807 667.930,354	87	538.099,641 667.934,236	3.886	87	538.099,641 667.934,236	88	538.097,863 667.936,859	3.169
88	538.097,863 667.936,859	89	538.093,918 667.938,346	4.216	89	538.093,918 667.938,346	90	538.087,898 667.938,242	6.021	90	538.087,898 667.938,242	91	538.085,925 667.938,657	2.016
91	538.085,925 667.938,657	92	538.082,673 667.940,593	3.785	92	538.082,673 667.940,593	93	538.078,348 667.944,57	5.876	93	538.078,348 667.944,57	94	538.073,123 667.948,028	6.266
94	538.073,123 667.948,028	95	538.069,04 667.948,892	4.173	95	538.069,04 667.948,892	96	538.064,005 667.948,871	5.035	96	538.064,005 667.948,871	97	538.057,398 667.952,791	7.682
97	538.057,398 667.952,791	98	538.056,258 667.954,042	1.693	98	538.056,258 667.954,042	99	538.054,813 667.959,441	5.589	99	538.054,813 667.959,441	100	538.053,838 667.966,615	7.24
100	538.053,838 667.966,615	101	538.050,271 667.972,594	6.962	101	538.050,271 667.972,594	102	538.045,825 667.977,758	6.814	102	538.045,825 667.977,758	103	538.041,324 667.983,847	7.572
103	538.041,324 667.983,847	104	538.039,84 667.988,086	4.491	104	538.039,84 667.988,086	105	538.038,522 667.995,326	7.359	105	538.038,522 667.995,326	106	538.036,211 667.999,846	5.077
106	538.036,211 667.999,846	107	538.032,259 668.007,58	8.685	107	538.032,259 668.007,58	108	538.030,101 668.009,619	2.969	108	538.030,101 668.009,619	109	538.026,592 668.011,929	4.201
109	538.026,592 668.011,929	110	538.021,684 668.014,124	5.376	110	538.021,684 668.014,124	111	538.016,324 668.017,092	6.127	111	538.016,324 668.017,092	112	538.015,72 668.017,426	0.69
112	538.015,72 668.017,426	113	538.011,277 668.018,707	4.624	113	538.011,277 668.018,707	114	538.006,669 668.018,673	4.608	114	538.006,669 668.018,673	115	538.001,857 668.018,468	4.816

Punct început	X / Y	Punct sfârșit	X / Y	Lungime segmen t	Punct început	X / Y	Punct sfârșit	X / Y	Lungime segmen t	Punct început	X / Y	Punct sfârșit	X / Y	Lungime segmen t
115	538.001,857 668.018,468	116	537.999,093 668.017,445	2.947	116	537.999,093 668.017,445	117	537.995,407 668.016,933	3.721	117	537.995,407 668.016,933	118	537.993,154 668.018,059	2.519
118	537.993,154 668.018,059	119	537.990,567 668.021,063	3.964	119	537.990,567 668.021,063	120	537.990,233 668.022,397	1.375	120	537.990,233 668.022,397	121	537.990,338 668.024,647	2.252
121	537.990,338 668.024,647	122	537.989,201 668.029,787	5.264	122	537.989,201 668.029,787	123	537.986,492 668.036,37	7.119	123	537.986,492 668.036,37	124	537.984,638 668.039,895	3.983
124	537.984,638 668.039,895	125	537.982,14 668.042,189	3.392	125	537.982,14 668.042,189	126	537.978,697 668.044,551	4.175	126	537.978,697 668.044,551	127	537.974,511 668.046,508	4.621
127	537.974,511 668.046,508	128	537.964,112 668.051,084	11.36 1	128	537.964,112 668.051,084	129	537.962,474 668.051,882	1.822	129	537.962,474 668.051,882	130	537.960,835 668.054,625	3.195
130	537.960,835 668.054,625	131	537.959,521 668.058,25	3.856	131	537.959,521 668.058,25	132	537.958,789 668.064,839	6.63	132	537.958,789 668.064,839	133	537.958,621 668.068,222	3.387
133	537.958,621 668.068,222	134	537.958,896 668.073,82	5.605	134	537.958,896 668.073,82	135	537.959,42 668.077,441	3.659	135	537.959,42 668.077,441	136	537.959,247 668.078,741	1.311
136	537.959,247 668.078,741	137	537.959,074 668.080,04	1.31	137	537.959,074 668.080,04	138	537.958,234 668.082,978	3.056	138	537.958,234 668.082,978	139	537.956,876 668.087,587	4.805
139	537.956,876 668.087,587	140	537.956,423 668.092,125	4.561	140	537.956,423 668.092,125	141	537.955,711 668.098,788	6.701	141	537.955,711 668.098,788	142	537.954,938 668.101,3	2.628
142	537.954,938 668.101,3	143	537.953,505 668.103,551	2.668	143	537.953,505 668.103,551	144	537.951,833 668.106,068	3.022	144	537.951,833 668.106,068	145	537.949,757 668.107,377	2.454
145	537.949,757 668.107,377	146	537.945,93 668.109,29	4.278	146	537.945,93 668.109,29	147	537.942,922 668.110,897	3.41	147	537.942,922 668.110,897	148	537.938,93 668.112,023	4.148
148	537.938,93 668.112,023	149	537.934,814 668.115,821	5.601	149	537.934,814 668.115,821	150	537.926,802 668.129,841	16.14 8	150	537.926,802 668.129,841	151	537.922,879 668.139,047	10.00 7
151	537.922,879 668.139,047	152	537.920,909 668.144,827	6.106	152	537.920,909 668.144,827	153	537.918,627 668.148,85	4.625	153	537.918,627 668.148,85	154	537.911,424 668.156,693	10.64 9
154	537.911,424 668.156,693	155	537.907,304 668.161,381	6.241	155	537.907,304 668.161,381	156	537.904,635 668.166,528	5.798	156	537.904,635 668.166,528	157	537.903,482 668.168,482	2.269
157	537.903,482 668.168,482	158	537.900,985 668.170,294	3.085	158	537.900,985 668.170,294	159	537.897,42 668.172,139	4.014	159	537.897,42 668.172,139	160	537.894,865 668.173,441	2.868
160	537.894,865 668.173,441	161	537.893,303 668.175,297	2.426	161	537.893,303 668.175,297	162	537.893,303 668.178,353	3.056	162	537.893,303 668.178,353	163	537.894,593 668.181,464	3.368
163	537.894,593 668.181,464	164	537.896,302 668.185,585	4.461	164	537.896,302 668.185,585	165	537.895,296 668.190,061	4.588	165	537.895,296 668.190,061	166	537.895,732 668.196,651	6.604
166	537.895,732 668.196,651	167	537.896,582 668.203,597	6.998	167	537.896,582 668.203,597	168	537.898,347 668.206,555	3.445	168	537.898,347 668.206,555	169	537.899,002 668.210,946	4.44
169	537.899,002 668.210,946	170	537.898,567 668.214,147	3.23	170	537.898,567 668.214,147	171	537.896,977 668.219,571	5.652	171	537.896,977 668.219,571	172	537.896,791 668.223,175	3.609
172	537.896,791 668.223,175	173	537.896,602 668.225,295	2.128	173	537.896,602 668.225,295	174	537.894,85 668.229,591	4.64	174	537.894,85 668.229,591	175	537.893,149 668.231,175	2.324
175	537.893,149 668.231,175	176	537.888,391 668.233,536	5.312	176	537.888,391 668.233,536	177	537.884,154 668.234,57	4.361	177	537.884,154 668.234,57	178	537.879,739 668.234,135	4.436
178	537.879,739 668.234,135	179	537.878,202 668.234,438	1.567	179	537.878,202 668.234,438	180	537.874,563 668.237,521	4.769	180	537.874,563 668.237,521	181	537.870,055 668.242,263	6.543
181	537.870,055 668.242,263	182	537.867,825 668.245,418	3.864	182	537.867,825 668.245,418	183	537.867,724 668.249,121	3.704	183	537.867,724 668.249,121	184	537.868,74 668.251,813	2.877
184	537.868,74 668.251,813	185	537.871,554 668.258,011	6.807	185	537.871,554 668.258,011	186	537.875,19 668.264,731	7.641	186	537.875,19 668.264,731	187	537.878,727 668.269,025	5.563
187	537.878,727 668.269,025	188	537.876,798 668.275,352	6.615	188	537.876,798 668.275,352	189	537.875,117 668.278,021	3.154	189	537.875,117 668.278,021	190	537.869,154 668.280,414	6.425
190	537.869,154 668.280,414	191	537.861,924 668.283,952	8.049	191	537.861,924 668.283,952	192	537.854,859 668.287,795	8.043	192	537.854,859 668.287,795	193	537.850,361 668.290,242	5.121
193	537.850,361 668.290,242	194	537.837,395 668.295,199	13.88 1	194	537.837,395 668.295,199	195	537.826,351 668.304,434	14.39 6	195	537.826,351 668.304,434	196	537.820,613 668.311,508	9.109
196	537.820,613 668.311,508	197	537.816,824 668.316,948	6.629	197	537.816,824 668.316,948	198	537.815,304 668.330,905	14.04	198	537.815,304 668.330,905	199	537.815,052 668.342,793	11.89 1
199	537.815,052 668.342,793	200	537.814,499 668.354,77	11.99	200	537.814,499 668.354,77	201	537.816,066 668.361,674	7.08	201	537.816,066 668.361,674	202	537.813,935 668.370,347	8.931
202	537.813,935 668.370,347	203	537.806,776 668.380,028	12.04	203	537.806,776 668.380,028	204	537.781,885 668.401,586	32.92 9	204	537.781,885 668.401,586	205	537.772,4 668.420,343	21.01 9
205	537.772,4 668.420,343	206	537.763,516 668.416,011	9.884	206	537.763,516 668.416,011	207	537.770,519 668.407,729	10.84 6	207	537.770,519 668.407,729	208	537.777,119 668.396,535	12.99 5
208	537.777,119 668.396,535	209	537.785,594 668.389,051	11.30 6	209	537.785,594 668.389,051	210	537.796,072 668.377,766	15.39 9	210	537.796,072 668.377,766	211	537.803,242 668.369,317	11.08 1
211	537.803,242 668.369,317	212	537.805,232 668.363,914	5.758	212	537.805,232 668.363,914	213	537.804,878 668.358,654	5.272	213	537.804,878 668.358,654	214	537.803,822 668.352,827	5.922

Punct început	X / Y	Punct sfârșit	X / Y	Lungime segment	Punct început	X / Y	Punct sfârșit	X / Y	Lungime segment	Punct început	X / Y	Punct sfârșit	X / Y	Lungime segment
214	537.803,822 668.352,827	215	537.802,665 668.346,207	6.72	215	537.802,665 668.346,207	216	537.802,651 668.344,295	1.912	216	537.802,651 668.344,295	217	537.802,562 668.332,386	11.909
217	537.802,562 668.332,386	218	537.802,728 668.324,849	7.539	218	537.802,728 668.324,849	219	537.802,993 668.313,452	11.4	219	537.802,993 668.313,452	220	537.805,91 668.307,157	6.938
220	537.805,91 668.307,157	221	537.812,477 668.298,067	11.214	221	537.812,477 668.298,067	222	537.821,015 668.292,205	10.357	222	537.821,015 668.292,205	223	537.828,562 668.288,988	8.204
223	537.828,562 668.288,988	224	537.831,086 668.288,299	2.616	224	537.831,086 668.288,299	225	537.847,179 668.283,908	16.681	225	537.847,179 668.283,908	226	537.858,404 668.277,083	13.137
226	537.858,404 668.277,083	227	537.863,399 668.275,232	5.327	227	537.863,399 668.275,232	228	537.865,204 668.272,368	3.385	228	537.865,204 668.272,368	229	537.865,754 668.269,505	2.915
229	537.865,754 668.269,505	230	537.865,754 668.267,622	1.883	230	537.865,754 668.267,622	231	537.864,734 668.263,686	4.066	231	537.864,734 668.263,686	232	537.862,695 668.257,688	6.335
232	537.862,695 668.257,688	233	537.860,044 668.251,753	6.5	233	537.860,044 668.251,753	234	537.858,182 668.247,599	4.552	234	537.858,182 668.247,599	235	537.857,829 668.243,492	4.122
235	537.857,829 668.243,492	236	537.860,06 668.238,289	5.661	236	537.860,06 668.238,289	237	537.863,626 668.233,19	6.222	237	537.863,626 668.233,19	238	537.867,259 668.231,497	4.008
238	537.867,259 668.231,497	239	537.870,616 668.230,015	3.67	239	537.870,616 668.230,015	240	537.874,949 668.229,001	4.45	240	537.874,949 668.229,001	241	537.880,492 668.227,713	5.691
241	537.880,492 668.227,713	242	537.886,467 668.226,657	6.068	242	537.886,467 668.226,657	243	537.888,68 668.225,322	2.584	243	537.888,68 668.225,322	244	537.890,026 668.224,386	1.639
244	537.890,026 668.224,386	245	537.892,156 668.222,283	2.993	245	537.892,156 668.222,283	246	537.893,076 668.218,111	4.272	246	537.893,076 668.218,111	247	537.893,656 668.214,515	3.642
247	537.893,656 668.214,515	248	537.894,118 668.211,837	2.718	248	537.894,118 668.211,837	249	537.893,851 668.209,071	2.779	249	537.893,851 668.209,071	250	537.892,951 668.206,072	3.131
250	537.892,951 668.206,072	251	537.890,959 668.201,61	4.886	251	537.890,959 668.201,61	252	537.889,843 668.192,465	9.213	252	537.889,843 668.192,465	253	537.888,679 668.187,153	5.438
253	537.888,679 668.187,153	254	537.888,182 668.183,278	3.907	254	537.888,182 668.183,278	255	537.887,905 668.181,118	2.178	255	537.887,905 668.181,118	256	537.887,905 668.178,332	2.786
256	537.887,905 668.178,332	257	537.888,912 668.173,673	4.767	257	537.888,912 668.173,673	258	537.890,306 668.171,081	2.943	258	537.890,306 668.171,081	259	537.892,861 668.168,566	3.585
259	537.892,861 668.168,566	260	537.895,683 668.165,78	3.966	260	537.895,683 668.165,78	261	537.898,561 668.161,745	4.956	261	537.898,561 668.161,745	262	537.899,568 668.159,308	2.637
262	537.899,568 668.159,308	263	537.903,71 668.155,865	5.386	263	537.903,71 668.155,865	264	537.908,376 668.151,352	6.491	264	537.908,376 668.151,352	265	537.910,481 668.148,841	3.277
265	537.910,481 668.148,841	266	537.914,302 668.142,823	7.129	266	537.914,302 668.142,823	267	537.916,866 668.138,47	5.052	267	537.916,866 668.138,47	268	537.918,504 668.132,913	5.793
268	537.918,504 668.132,913	269	537.922,488 668.123,935	9.822	269	537.922,488 668.123,935	270	537.927,24 668.114,82	10.279	270	537.927,24 668.114,82	271	537.931,209 668.110,527	5.847
271	537.931,209 668.110,527	272	537.935,457 668.107,049	5.49	272	537.935,457 668.107,049	273	537.939,903 668.104,124	5.322	273	537.939,903 668.104,124	274	537.943,29 668.103,034	3.558
274	537.943,29 668.103,034	275	537.945,939 668.102,083	2.815	275	537.945,939 668.102,083	276	537.947,692 668.101,723	1.79	276	537.947,692 668.101,723	277	537.949,18 668.100,859	1.721
277	537.949,18 668.100,859	278	537.950,116 668.099,875	1.358	278	537.950,116 668.099,875	279	537.950,693 668.097,716	2.235	279	537.950,693 668.097,716	280	537.950,61 668.095,175	2.542
280	537.950,61 668.095,175	281	537.951,422 668.088,158	7.064	281	537.951,422 668.088,158	282	537.953,425 668.080,851	7.577	282	537.953,425 668.080,851	283	537.951,011 668.073,369	7.862
283	537.951,011 668.073,369	284	537.950,622 668.067,734	5.648	284	537.950,622 668.067,734	285	537.950,719 668.061,467	6.268	285	537.950,719 668.061,467	286	537.951,791 668.055,132	6.425
286	537.951,791 668.055,132	287	537.955,146 668.048,671	7.28	287	537.955,146 668.048,671	288	537.962,248 668.044,043	8.477	288	537.962,248 668.044,043	289	537.969,791 668.040,469	8.347
289	537.969,791 668.040,469	290	537.975,386 668.036,767	6.709	290	537.975,386 668.036,767	291	537.978,346 668.034,714	3.602	291	537.978,346 668.034,714	292	537.982,028 668.027,593	8.017
292	537.982,028 668.027,593	293	537.982,877 668.020,8	6.846	293	537.982,877 668.020,8	294	537.983,3 668.016,997	3.826	294	537.983,3 668.016,997	295	537.986,562 668.013,073	5.103
295	537.986,562 668.013,073	296	537.991,878 668.010,598	5.864	296	537.991,878 668.010,598	297	537.998,126 668.009,277	6.386	297	537.998,126 668.009,277	298	538.002,768 668.008,307	4.742
298	538.002,768 668.008,307	299	538.006,927 668.008,718	4.179	299	538.006,927 668.008,718	300	538.010,077 668.009,777	3.323	300	538.010,077 668.009,777	301	538.020,039 668.008,537	10.039
301	538.020,039 668.008,537	302	538.024,679 668.004,589	6.092	302	538.024,679 668.004,589	303	538.028,362 667.998,143	7.424	303	538.028,362 667.998,143	304	538.030,331 667.991,644	6.791
304	538.030,331 667.991,644	305	538.033,086 667.982,451	9.597	305	538.033,086 667.982,451	306	538.036,015 667.977,219	5.996	306	538.036,015 667.977,219	307	538.043,806 667.970,348	10.388
307	538.043,806 667.970,348	1	538.046,949 667.965,844	5.492										

**** Lungimile segmentelor sunt determinate în planul de proiecție Stereo 70 și sunt rotunjite la 1 milimetru.**

***** Distanța dintre puncte este formată din segmente cumulate ce sunt mai mici decât valoarea 1 milimetru.**

**DATE DESPRE IMOBILUL NR. 1195**

Oficiul de Cadastru și Publicitate Imobiliară SUCEAVA
Biroul de Cadastru și Publicitate Imobiliară Campulung Moldovenesc

A. Partea I. Descrierea imobilului

TEREN Extravilan

Adresa: Jud. Suceava, Loc numit Valea Strajerilor

Nr. Crt	Nr cadastral Nr. topografic	Suprafața* (mp)	Observații / Referințe
A1		563	Sector cadastral:62 Teren neimprejmit;

B. Partea II. Proprietari și acte

Inscrieri privitoare la dreptul de proprietate și alte drepturi reale		Referințe
1195 / 30/10/2022		
Act Normativ nr. Lege nr. 7, din 13/03/1996 emis de Parlamentul României;		
B1	Intabulare, drept de PROPRIETATE, dobândit prin Lege, cota actuala 1/1 1) NEIDENTIFICAT NEIDENTIFICAT	A1
Act Administrativ nr. Adeverință nr. 491, din 24/10/2022 emis de Primăria Comunei Pojorâta;		
B2	Se notează posesia faptică în favoarea lui 1) STRĂJER DORIN	A1

C. Partea III. SARCINI .

Inscrieri privind dezmembramintele dreptului de proprietate, drepturi reale de garanție și sarcini	Referințe
NU SUNT	

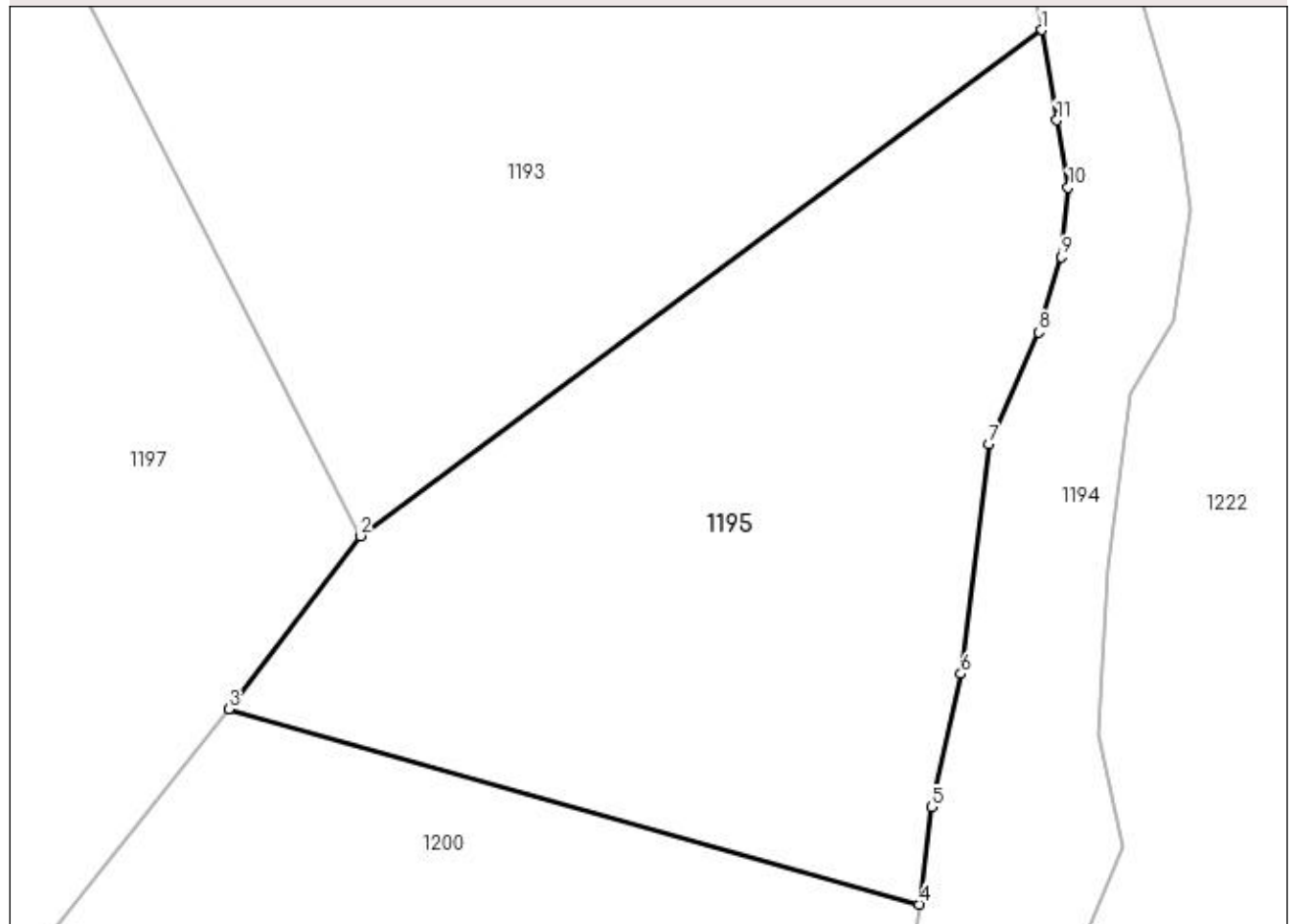
Anexa Nr. 1 La Partea I

Teren

Nr cadastral	Suprafața (mp)*	Observații / Referințe
	563	

* Suprafața este determinată în planul de proiecție Stereo 70.

DETALII LINIARE IMOBIL



Date referitoare la teren

Crt	Categorie folosință	Intra vilan	Suprafața (mp)	Tarla	Parcelă	Nr. topo	Observații / Referințe
1	faneata	NU	563	-	-	-	

Lungime Segmente

1) Valorile lungimilor segmentelor sunt obținute din proiecție în plan.

Punct început	X / Y	Punct sfârșit	X / Y	Lungime segment (** (m)
1	537.893,076 668.218,111	2	537.865,908 668.197,957	33.827
2	537.865,908 668.197,957	3	537.860,668 668.191,06	8.662
3	537.860,668 668.191,06	4	537.888,182 668.183,278	28.593
4	537.888,182 668.183,278	5	537.888,679 668.187,153	3.907
5	537.888,679 668.187,153	6	537.889,843 668.192,465	5.438

Punct început	X / Y	Punct sfârșit	X / Y	Lungime segment (** (m)
6	537.889,843 668.192,465	7	537.890,959 668.201,61	9.213
7	537.890,959 668.201,61	8	537.892,951 668.206,072	4.886
8	537.892,951 668.206,072	9	537.893,851 668.209,071	3.131
9	537.893,851 668.209,071	10	537.894,118 668.211,837	2.779
10	537.894,118 668.211,837	11	537.893,656 668.214,515	2.718
11	537.893,656 668.214,515	1	537.893,076 668.218,111	3.642

** Lungimile segmentelor sunt determinate în planul de proiecție Stereo 70 și sunt rotunjite la 1 milimetru.

*** Distanța dintre puncte este formată din segmente cumulate ce sunt mai mici decât valoarea 1 milimetru.

**DATE DESPRE IMOBILUL NR. 1196**

Oficiul de Cadastru și Publicitate Imobiliară SUCEAVA
Biroul de Cadastru și Publicitate Imobiliară Campulung Moldovenesc

A. Partea I. Descrierea imobilului

TEREN Extravilan

Adresa: Nr. 23, Jud. Suceava

Nr. Crt	Nr cadastral Nr. topografic	Suprafața* (mp)	Observații / Referințe
A1	35464	866	Sector cadastral:62 Teren neimprejmuit; Provenit din CF 35464, nr. top. 406

Construcții

Crt	Nr cadastral Nr. topografic	Adresa	Observații / Referințe
A1.1		Nr. 23, Jud. Suceava	Nr. niveluri:2; S. construita la sol:63 mp; S. construita desfasurata:126 mp; Casă de locuit, P+E
A1.2		Nr. 23, Jud. Suceava	Nr. niveluri:1; S. construita la sol:26 mp; S. construita desfasurata:26 mp; Anexă, P

B. Partea II. Proprietari și acte

Inscrieri privitoare la dreptul de proprietate și alte drepturi reale		Referințe
1549 / 22/07/1998		
Act Notarial nr. Contract De Vânzare-Cumpărare nr. 1957, din 26/06/1998 emis de notar public Scraba Horia Ilie;		
B1	Intabulare, drept de PROPRIETATE, dobandit prin Conventie, cota actuala 1/1 1) NOVAC DAN-MIHAI	A1, A1.1
1196 / 30/10/2022		
Act Administrativ nr. Adeverință nr. 1700, din 02/11/2022 emis de Primăria Comunei Pojorâta;		
B1	Intabulare, drept de PROPRIETATE, dobandit prin Lege, cota actuala 1/1 1) NOVAC DAN-MIHAI 2) NOVAC GEORGETA-SANDA	A1.2
1549 / 22/07/1998		
Act Notarial nr. Contract De Vânzare-Cumpărare nr. 1957, din 26/06/1998 emis de notar public Scraba Horia Ilie;		
B1	Intabulare, drept de PROPRIETATE, dobandit prin Conventie, cota actuala 1/1 1) NOVAC GEORGETA-SANDA , bun comun, în devălmășie	A1, A1.1

C. Partea III. SARCINI .

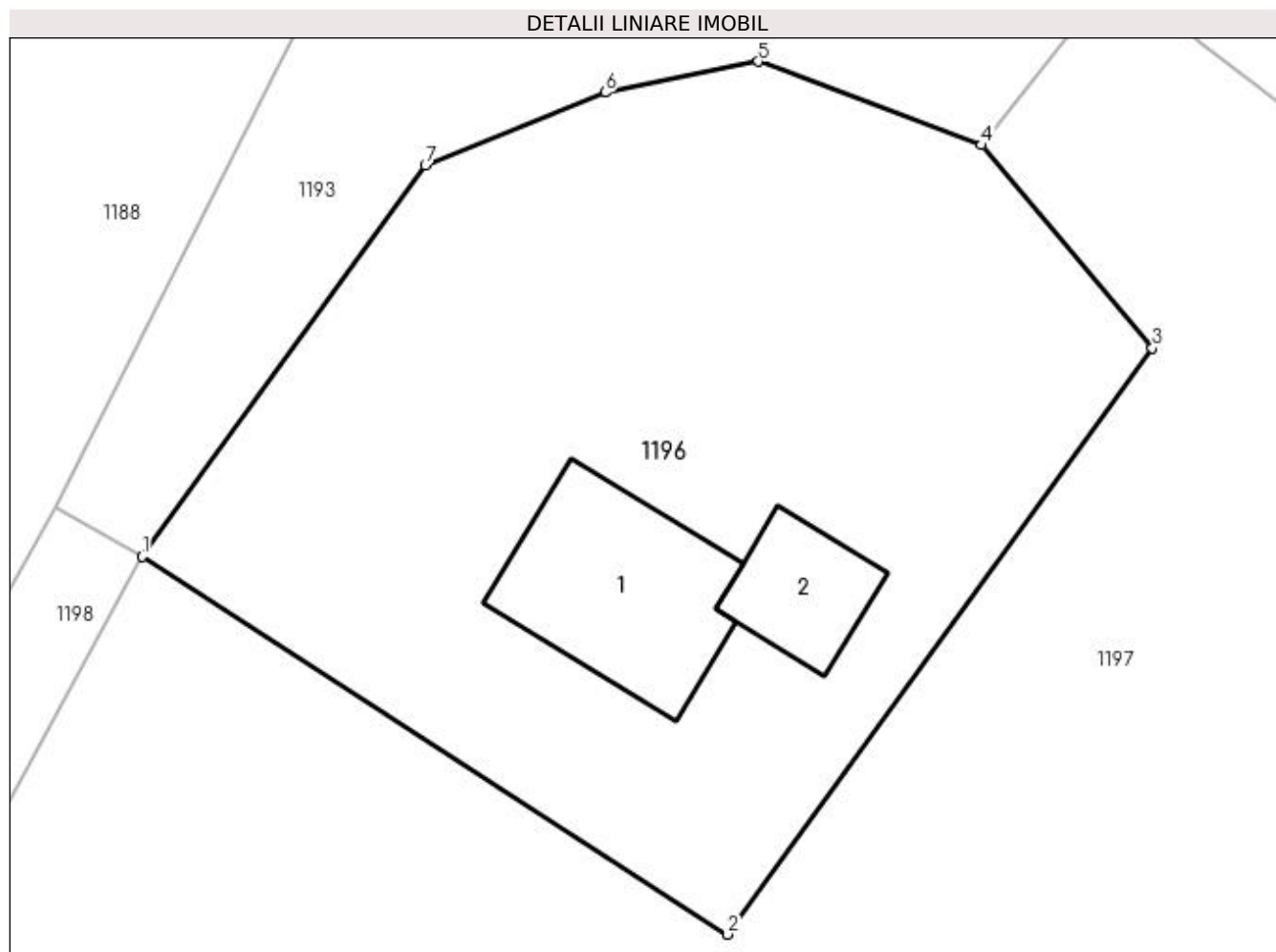
Inscrieri privind dezmembramintele dreptului de proprietate, drepturi reale de garanție și sarcini	Referințe
NU SUNT	

Anexa Nr. 1 La Partea I

Teren

Nr cadastral	Suprafața (mp)*	Observații / Referințe
35464	866	Provenit din CF 35464, nr. top. 406

* Suprafața este determinată în planul de proiecție Stereo 70.



Date referitoare la teren

Crt	Categorie folosință	Intra vilan	Suprafața (mp)	Tarla	Parcelă	Nr. topo	Observații / Referințe
1	curți constructii	NU	304	-	-	-	
2	faneata	NU	562	-	-	-	

Date referitoare la construcții

Crt	Număr	Destinație construcție	Supraf. (mp)	Situație juridică	Observații / Referințe
A1.1		construcții de locuințe	63	Cu acte	Nr. niveluri:2; S. construita la sol:63 mp; S. construita desfasurata:126 mp; Casă de locuit, P+E
A1.2		construcții anexa	26	Cu acte	Nr. niveluri:1; S. construita la sol:26 mp; S. construita desfasurata:26 mp; Anexă, P

Lungime Segmente

1) Valorile lungimilor segmentelor sunt obținute din proiecție în plan.

Punct început	X / Y	Punct sfârșit	X / Y	Lungime segment (** (m)
1	537.801,393 668.212,014	2	537.825,619 668.196,402	28.821
2	537.825,619 668.196,402	3	537.843,18 668.220,633	29.925

Punct început	X / Y	Punct sfârșit	X / Y	Lungime segment (** (m)
3	537.843,18 668.220,633	4	537.836,107 668.229,017	10.969
4	537.836,107 668.229,017	5	537.826,886 668.232,474	9.848
5	537.826,886 668.232,474	6	537.820,548 668.231,198	6.465
6	537.820,548 668.231,198	7	537.813,115 668.228,197	8.016
7	537.813,115 668.228,197	1	537.801,393 668.212,014	19.982

** Lungimile segmentelor sunt determinate în planul de proiecție Stereo 70 și sunt rotunjite la 1 milimetru.

*** Distanța dintre puncte este formată din segmente cumulate ce sunt mai mici decât valoarea 1 milimetru.

**DATE DESPRE IMOBILUL NR. 1197**

Oficiul de Cadastru și Publicitate Imobiliară SUCEAVA
Biroul de Cadastru și Publicitate Imobiliară Campulung Moldovenesc

A. Partea I. Descrierea imobilului

TEREN Necunoscut

Adresa: Loc. Pojorâta, Jud. Suceava, Loc numit Valea Strajerilor

Nr. Crt	Nr cadastral Nr. topografic	Suprafața* (mp)	Observații / Referințe
A1	35462	3.007	Sector cadastral:62 Teren neimprejmuit; Provenit din CF 35462, nr. top. 1655, 1652/1

Construcții

Crt	Nr cadastral Nr. topografic	Adresa	Observații / Referințe
A1.1		Loc. Pojorâta, Jud. Suceava, Loc numit Valea Strajerilor	Nr. niveluri:2; S. construita la sol:85 mp; S. construita desfasurata:170 mp; Casă de locuit, P+E
A1.2		Loc. Pojorâta, Jud. Suceava, Loc numit Valea Strajerilor	Nr. niveluri:1; S. construita la sol:21 mp; S. construita desfasurata:21 mp; Anexă, P

B. Partea II. Proprietari și acte

Inscrieri privitoare la dreptul de proprietate și alte drepturi reale		Referințe
5375 / 23/10/2007		
Act Notarial nr. Contract De Vânzare-Cumpărare nr. 2712, din 20/10/2007 emis de -;		
B1	Intabulare, drept de PROPRIETATE bun comun in devalmasie, dobandit prin Conventie, cota actuala 1/1 1) GAVRILUC IRINA-DANIELA 2) GAVRILUC ADRIAN-IONUȚ	A1
1197 / 30/10/2022		
Act Administrativ nr. Adeverință nr. 1700, din 02/11/2022 emis de Primăria Comunei Pojorâta;		
B3	Intabulare, drept de PROPRIETATE, dobandit prin Lege, cota actuala 1/1 1) GAVRILUC ADRIAN-IONUȚ 2) GAVRILUC IRINA-DANIELA	A1.1, A1.2

C. Partea III. SARCINI .

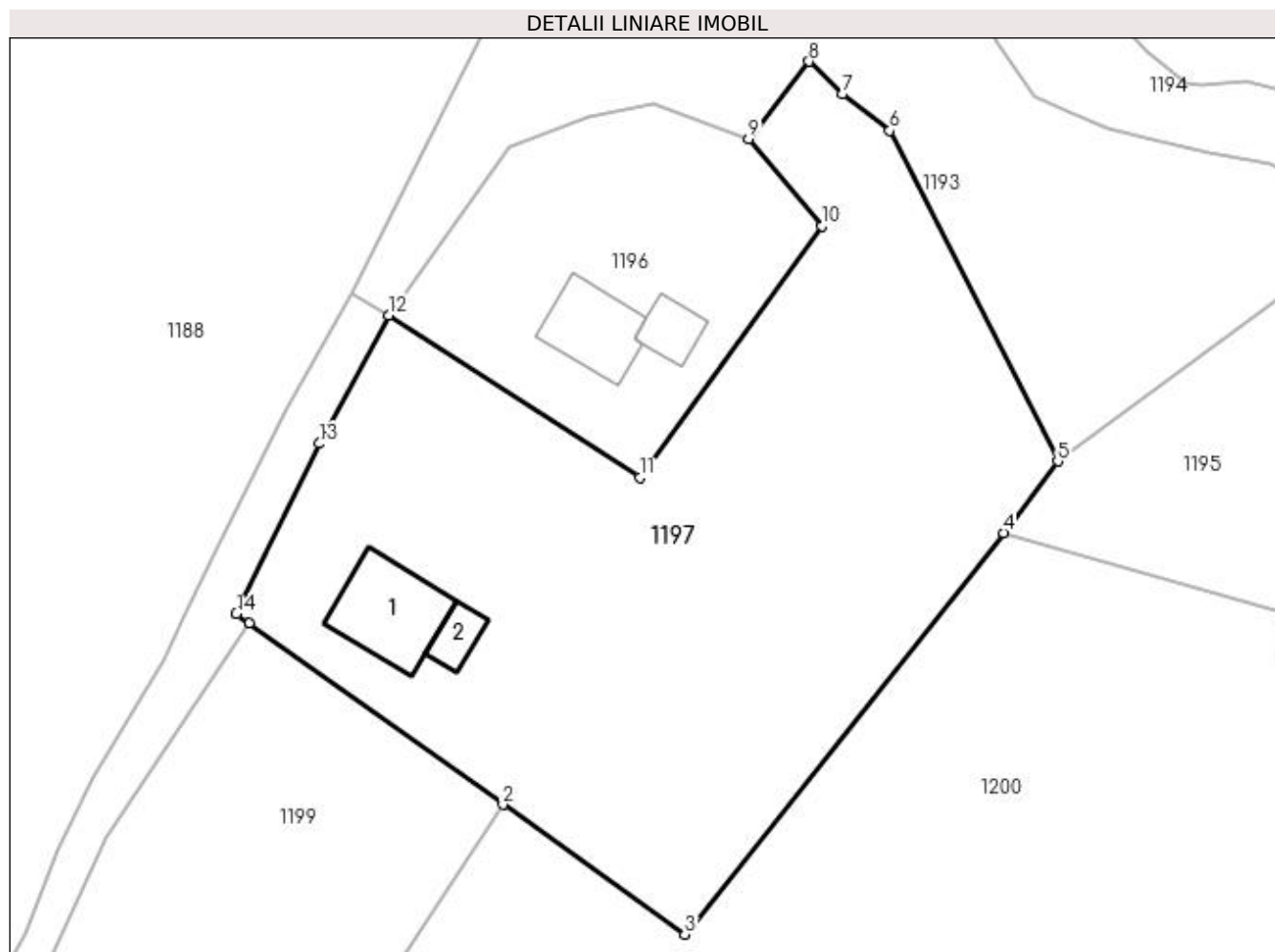
Inscrieri privind dezmembramintele dreptului de proprietate, drepturi reale de garanție și sarcini	Referințe
NU SUNT	

Anexa Nr. 1 La Partea I

Teren

Nr cadastral	Suprafața (mp)*	Observații / Referințe
35462	3.007	Provenit din CF 35462, nr. top. 1655, 1652/1

* Suprafața este determinată în planul de proiecție Stereo 70.



Date referitoare la teren

Crt	Categorie folosință	Intra vilan	Suprafața (mp)	Tarla	Parcelă	Nr. topo	Observații / Referințe
1	curți constructii	DA	223	-	-	-	
2	faneata	DA	1.106	-	-	-	
3	faneata	NU	1.678	-	-	-	

Date referitoare la construcții

Crt	Număr	Destinație construcție	Supraf. (mp)	Situație juridică	Observații / Referințe
A1.1		construcții de locuințe	85	Cu acte	Nr. niveluri:2; S. construita la sol:85 mp; S. construita desfasurata:170 mp; Casă de locuit, P+E
A1.2		construcții anexa	21	Cu acte	Nr. niveluri:1; S. construita la sol:21 mp; S. construita desfasurata:21 mp; Anexă, P

Lungime Segmente

1) Valorile lungimilor segmentelor sunt obținute din proiecție în plan.

Punct început	X / Y	Punct sfârșit	X / Y	Lungime segment (** (m)
1	537.788,002 668.182,352	2	537.812,421 668.164,87	30.032

Punct început	X / Y	Punct sfârșit	X / Y	Lungime segment (** (m)
2	537.812,421 668.164,87	3	537.829,953 668.152,375	21.529
3	537.829,953 668.152,375	4	537.860,668 668.191,06	49.396
4	537.860,668 668.191,06	5	537.865,908 668.197,957	8.662
5	537.865,908 668.197,957	6	537.849,708 668.229,81	35.736
6	537.849,708 668.229,81	7	537.845,139 668.233,313	5.757
7	537.845,139 668.233,313	8	537.841,931 668.236,47	4.501
8	537.841,931 668.236,47	9	537.836,107 668.229,017	9.459
9	537.836,107 668.229,017	10	537.843,18 668.220,633	10.969
10	537.843,18 668.220,633	11	537.825,619 668.196,402	29.925
11	537.825,619 668.196,402	12	537.801,393 668.212,014	28.821
12	537.801,393 668.212,014	13	537.794,747 668.199,667	14.022
13	537.794,747 668.199,667	14	537.786,736 668.183,247	18.27
14	537.786,736 668.183,247	1	537.788,002 668.182,352	1.55

** Lungimile segmentelor sunt determinate în planul de proiecție Stereo 70 și sunt rotunjite la 1 milimetru.

*** Distanța dintre puncte este formată din segmente cumulate ce sunt mai mici decât valoarea 1 milimetru.

**DATE DESPRE IMOBILUL NR. 1198**

Oficiul de Cadastru și Publicitate Imobiliară SUCEAVA
Biroul de Cadastru și Publicitate Imobiliară Campulung Moldovenesc

A. Partea I. Descrierea imobilului

TEREN Intravilan

Adresa: Loc. Pojorâta, Jud. Suceava, Loc numit Valea Strajerilor

Nr. Crt	Nr cadastral Nr. topografic	Suprafața* (mp)	Observații / Referințe
A1	35469	444	Sector cadastral:62 Teren neimprejmuit; Provenit din CF 35469, nr. top. 1652/2 - Drum

B. Partea II. Proprietari și acte

Inscrieri privitoare la dreptul de proprietate și alte drepturi reale		Referințe
2978 / 10/10/1994		
Act Notarial nr. Certificat De Mostenitor nr. 26/1975, din 02/09/1975 emis de Notariatul de stat local Campulung Moldovenesc;		
B1	Intabulare, drept de PROPRIETATE, dobandit prin Succesiune, cota actuala 3/12 1) STRĂJER SILVEA	A1
B2	Intabulare, drept de PROPRIETATE, dobandit prin Succesiune, cota actuala 3/12 1) BEDRULE VIORICA, LIPSĂ CNP	A1
B3	Intabulare, drept de PROPRIETATE, dobandit prin Succesiune, cota actuala 3/12 1) BEDRULE ZAHARA	A1
Act Notarial nr. Certificat De Mostenitor nr. D 23, din 05/02/1991 emis de Notariatul de stat local Campulung Moldovenesc;		
B4	Intabulare, drept de PROPRIETATE, dobandit prin Succesiune, cota actuala 1/12 1) STRAJER SILVEA	A1
B5	Intabulare, drept de PROPRIETATE, dobandit prin Succesiune, cota actuala 1/12 1) BEDRULE VIORICA	A1
B6	Intabulare, drept de PROPRIETATE, dobandit prin Succesiune, cota actuala 1/12 1) BEDRULE ZAHARA	A1

C. Partea III. SARCINI .

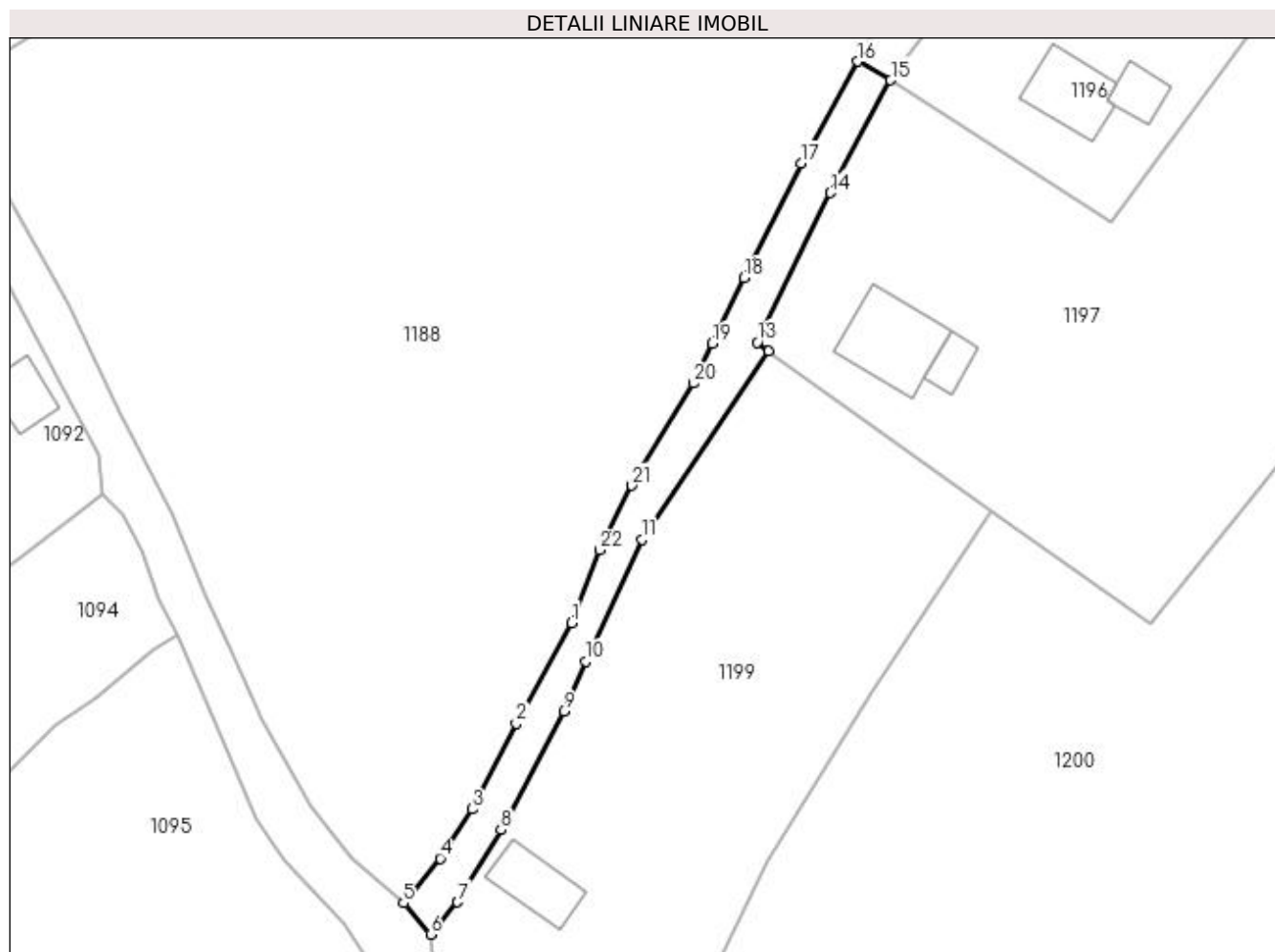
Inscrieri privind dezmembramintele dreptului de proprietate, drepturi reale de garanție și sarcini	Referințe
NU SUNT	

Anexa Nr. 1 La Partea I

Teren

Nr cadastral	Suprafața (mp)*	Observații / Referințe
35469	444	Provenit din CF 35469, nr. top. 1652/2 - Drum

* Suprafața este determinată în planul de proiecție Stereo 70.



Date referitoare la teren

Crt	Categorie folosință	Intra vilan	Suprafața (mp)	Tarla	Parcelă	Nr. topo	Observații / Referințe
1	drum	DA	444	-	-	-	

Lungime Segmente

1) Valorile lungimilor segmentelor sunt obținute din proiecție în plan.

Punct început	X / Y	Punct sfârșit	X / Y	Lungime segment (** (m)
1	537.766,362 668.152,518	2	537.760,308 668.141,461	12.606
3	537.755,487 668.132,074	4	537.751,959 668.126,694	6.434
5	537.747,934 668.121,798	6	537.750,92 668.118,359	4.554
7	537.753,879 668.121,895	8	537.758,626 668.129,837	9.253
9	537.765,52 668.142,805	10	537.767,958 668.148,312	6.023

Punct început	X / Y	Punct sfârșit	X / Y	Lungime segment (** (m)
2	537.760,308 668.141,461	3	537.755,487 668.132,074	10.553
4	537.751,959 668.126,694	5	537.747,934 668.121,798	6.338
6	537.750,92 668.118,359	7	537.753,879 668.121,895	4.611
8	537.758,626 668.129,837	9	537.765,52 668.142,805	14.687
10	537.767,958 668.148,312	11	537.774,143 668.161,644	14.697

Punct început	X / Y	Punct sfârșit	X / Y	Lungime segment (** (m)
11	537.774,143 668.161,644	12	537.788,002 668.182,352	24.918
13	537.786,736 668.183,247	14	537.794,747 668.199,667	18.27
15	537.801,393 668.212,014	16	537.797,802 668.214,068	4.137
17	537.791,537 668.202,88	18	537.785,29 668.190,343	14.007
19	537.781,806 668.183,126	20	537.779,712 668.178,787	4.818
21	537.772,956 668.167,573	22	537.769,462 668.160,507	7.883

Punct început	X / Y	Punct sfârșit	X / Y	Lungime segment (** (m)
12	537.788,002 668.182,352	13	537.786,736 668.183,247	1.55
14	537.794,747 668.199,667	15	537.801,393 668.212,014	14.022
16	537.797,802 668.214,068	17	537.791,537 668.202,88	12.823
18	537.785,29 668.190,343	19	537.781,806 668.183,126	8.014
20	537.779,712 668.178,787	21	537.772,956 668.167,573	13.092
22	537.769,462 668.160,507	1	537.766,362 668.152,518	8.569

** Lungimile segmentelor sunt determinate în planul de proiecție Stereo 70 și sunt rotunjite la 1 milimetru.

*** Distanța dintre puncte este formată din segmente cumulate ce sunt mai mici decât valoarea 1 milimetru.

**DATE DESPRE IMOBILUL NR. 1199**

Oficiul de Cadastru și Publicitate Imobiliară SUCEAVA
 Biroul de Cadastru și Publicitate Imobiliară Campulung Moldovenesc

A. Partea I. Descrierea imobilului

TEREN Intravilan

Adresa: Loc. Pojorâta, Str Valea Străjerilor, Nr. 25, Jud. Suceava

Nr. Crt	Nr cadastral Nr. topografic	Suprafața* (mp)	Observații / Referințe
A1		2.432	Sector cadastral:62 Teren neimpregmuit;

Construcții

Crt	Nr cadastral Nr. topografic	Adresa	Observații / Referințe
A1.1		Loc. Pojorâta, Str Valea Străjerilor, Nr. 25, Jud. Suceava	Nr. niveluri:2; S. construita la sol:52 mp; S. construita desfasurata:104 mp; Casă de locuit, P+M
A1.2		Loc. Pojorâta, Str Valea Străjerilor, Nr. 25, Jud. Suceava	Nr. niveluri:1; S. construita la sol:50 mp; S. construita desfasurata:50 mp; Anexă, P
A1.3		Loc. Pojorâta, Str Valea Străjerilor, Nr. 25, Jud. Suceava	Nr. niveluri:1; S. construita la sol:12 mp; S. construita desfasurata:12 mp; Anexă, P

B. Partea II. Proprietari și acte

Inscrieri privitoare la dreptul de proprietate și alte drepturi reale	Referințe
1199 / 30/10/2022	
Act Normativ nr. Lege nr. 7, din 13/03/1996 emis de Parlamentul României;	
B1	A1
Intabulare, drept de PROPRIETATE, dobândit prin Lege, cota actuala 1/1 1) NEIDENTIFICAT NEIDENTIFICAT	
Act Administrativ nr. Adeverință nr. 492, din 24/10/2022 emis de Primăria Comunei Pojorâta;	
B2	A1
Se notează posesia faptică în favoarea lui 1) STRĂJER DORIN	
Act Administrativ nr. Adeverință nr. 1700, din 02/11/2022 emis de Primăria Comunei Pojorâta;	
B3	A1.1, A1.2, A1.3
Intabulare, drept de PROPRIETATE, dobândit prin Lege, cota actuala 1/1 1) STRĂJER DORIN	

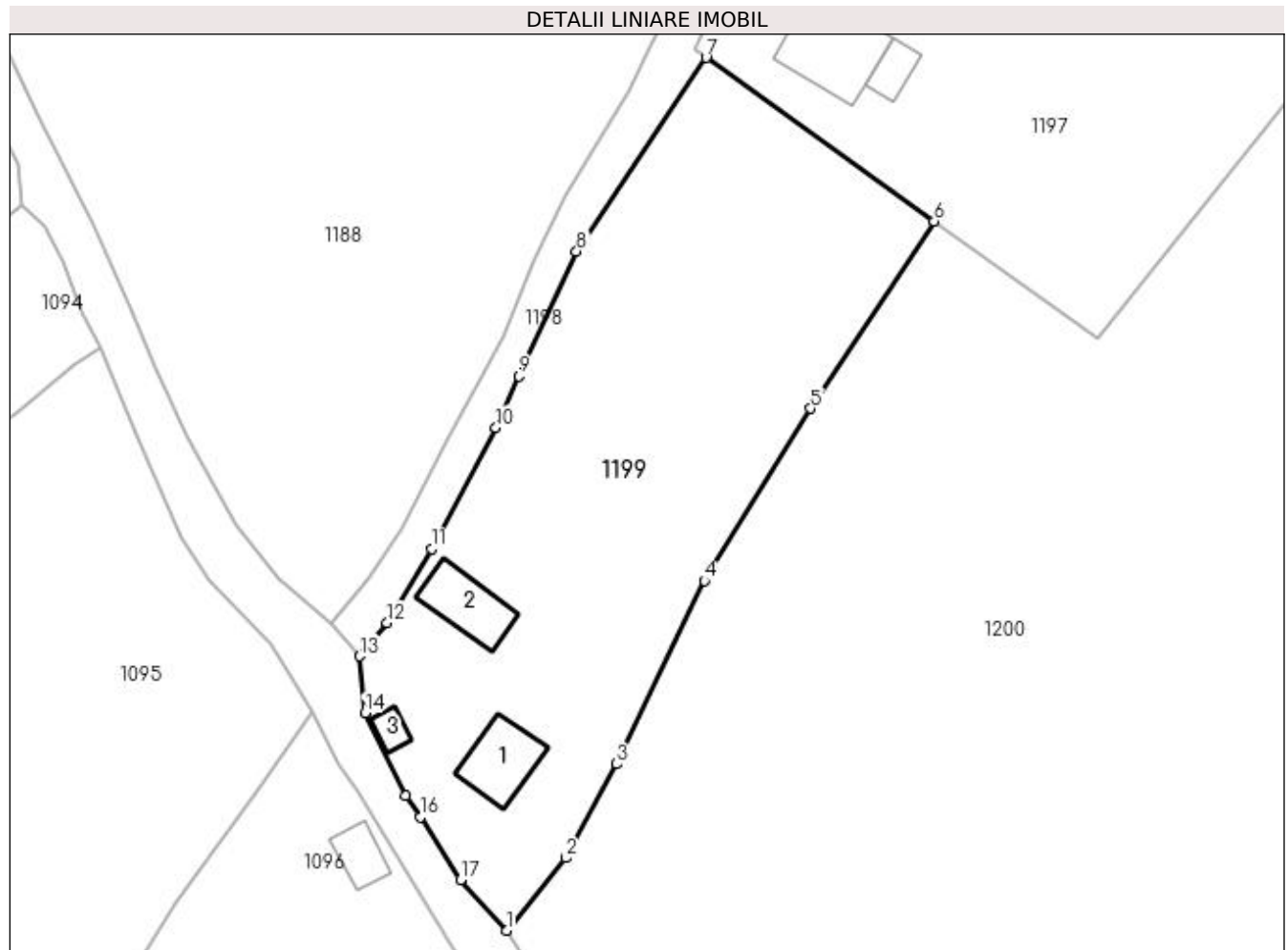
C. Partea III. SARCINI .

Inscrieri privind dezmembramentele dreptului de proprietate, drepturi reale de garanție și sarcini	Referințe
NU SUNT	

Anexa Nr. 1 La Partea I**Teren**

Nr cadastral	Suprafața (mp)*	Observații / Referințe
	2.432	

* Suprafața este determinată în planul de proiecție Stereo 70.

**Date referitoare la teren**

Crt	Categorie folosință	Intra vilan	Suprafața (mp)	Tarla	Parcelă	Nr. topo	Observații / Referințe
1	curți constructii	DA	467	-	-	-	
2	faneata	DA	1.965	-	-	-	

Date referitoare la construcții

Crt	Număr	Destinație construcție	Supraf. (mp)	Situație juridică	Observații / Referințe
A1.1		construcții de locuințe	52	Cu acte	Nr. niveluri:2; S. construita la sol:52 mp; S. construita desfasurata:104 mp; Casă de locuit, P+M
A1.2		construcții anexa	50	Cu acte	Nr. niveluri:1; S. construita la sol:50 mp; S. construita desfasurata:50 mp; Anexă, P
A1.3		construcții anexa	12	Cu acte	Nr. niveluri:1; S. construita la sol:12 mp; S. construita desfasurata:12 mp; Anexă, P

Lungime Segmente

1) Valorile lungimilor segmentelor sunt obținute din proiecție în plan.

Punct început	X / Y	Punct sfârșit	X / Y	Lungime segment (** (m)
1	537.766,648 668.089,032	2	537.772,973 668.096,791	10.01

Punct început	X / Y	Punct sfârșit	X / Y	Lungime segment (** (m)
2	537.772,973 668.096,791	3	537.778,444 668.106,826	11.429
3	537.778,444 668.106,826	4	537.787,831 668.126,402	21.71
4	537.787,831 668.126,402	5	537.799,207 668.144,85	21.674
5	537.799,207 668.144,85	6	537.812,421 668.164,87	23.988
6	537.812,421 668.164,87	7	537.788,002 668.182,352	30.032
7	537.788,002 668.182,352	8	537.774,143 668.161,644	24.918
8	537.774,143 668.161,644	9	537.767,958 668.148,312	14.697
9	537.767,958 668.148,312	10	537.765,52 668.142,805	6.023
10	537.765,52 668.142,805	11	537.758,626 668.129,837	14.687
11	537.758,626 668.129,837	12	537.753,879 668.121,895	9.253
12	537.753,879 668.121,895	13	537.750,92 668.118,359	4.611
13	537.750,92 668.118,359	14	537.751,492 668.112,261	6.125
14	537.751,492 668.112,261	15	537.755,856 668.103,423	9.857
15	537.755,856 668.103,423	16	537.757,401 668.101,137	2.759
16	537.757,401 668.101,137	17	537.761,724 668.094,416	7.991
17	537.761,724 668.094,416	1	537.766,648 668.089,032	7.296

** Lungimile segmentelor sunt determinate în planul de proiecție Stereo 70 și sunt rotunjite la 1 milimetru.

*** Distanța dintre puncte este formată din segmente cumulate ce sunt mai mici decât valoarea 1 milimetru.

**DATE DESPRE IMOBILUL NR. 1200**

Oficiul de Cadastru și Publicitate Imobiliară SUCEAVA
Biroul de Cadastru și Publicitate Imobiliară Campulung Moldovenesc

A. Partea I. Descrierea imobilului

TEREN Necunoscut

Adresa: Loc. Pojorâta, Str Valea Străjerilor, Nr. 27, Jud. Suceava

Nr. Crt	Nr cadastral Nr. topografic	Suprafața* (mp)	Observații / Referințe
A1		10.840	Sector cadastral:62 Teren neimprejmit;

B. Partea II. Proprietari și acte

Inscrieri privitoare la dreptul de proprietate și alte drepturi reale	Referințe
1200 / 30/10/2022	
Act Normativ nr. Lege nr. 7, din 13/03/1996 emis de Parlamentul României;	
B1	A1
Intabulare, drept de PROPRIETATE, dobândit prin Lege, cota actuala 1/1	
1) NEIDENTIFICAT NEIDENTIFICAT	
Act Administrativ nr. Adeverință nr. 493, din 24/10/2022 emis de Primăria Comunei Pojorâta;	
B2	A1
Se notează posesia faptică în favoarea lui	
1) BEDRULE AURELIA	
2) CIOBAN DANIEL	

C. Partea III. SARCINI .

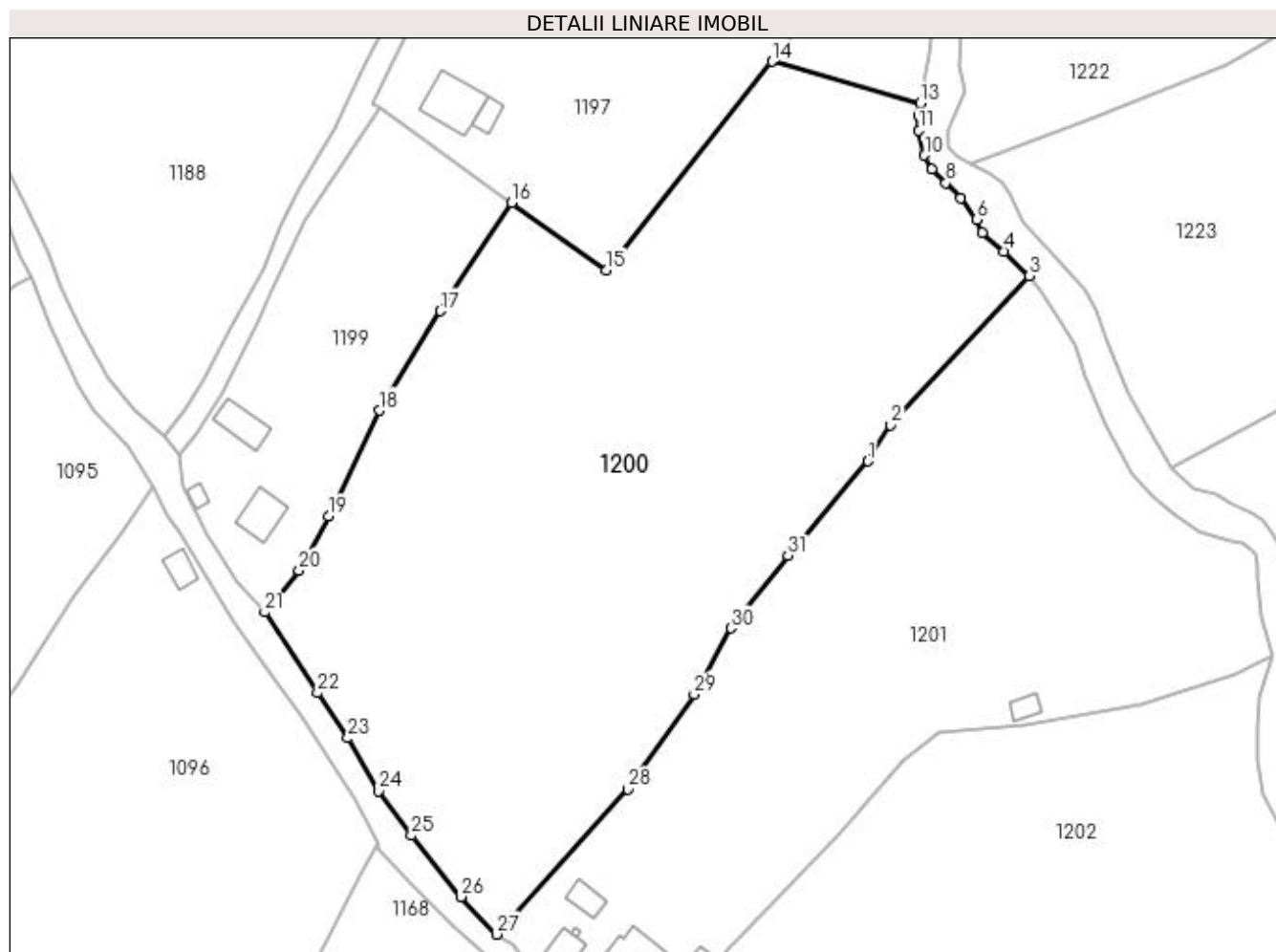
Inscrieri privind dezmembramintele dreptului de proprietate, drepturi reale de garanție și sarcini	Referințe
NU SUNT	

Anexa Nr. 1 La Partea I

Teren

Nr cadastral	Suprafața (mp)*	Observații / Referințe
	10.840	

* Suprafața este determinată în planul de proiecție Stereo 70.



Date referitoare la teren

Crt	Categorie folosință	Intravilan	Suprafața (mp)	Tarla	Parcelă	Nr. topo	Observații / Referințe
1	faneata	DA	8.144	-	-	-	
2	faneata	NU	2.696	-	-	-	

Lungime Segmente

1) Valorile lungimilor segmentelor sunt obținute din proiecție în plan.

Punct început	X / Y	Punct sfârșit	X / Y	Lungime segment (** (m)
1	537.878,479 668.117,016	2	537.882,672 668.123,683	7.876
3	537.908,376 668.151,352	4	537.903,71 668.155,865	6.491
5	537.899,568 668.159,308	6	537.898,561 668.161,745	2.637
7	537.895,683 668.165,78	8	537.892,861 668.168,566	3.966

Punct început	X / Y	Punct sfârșit	X / Y	Lungime segment (** (m)
2	537.882,672 668.123,683	3	537.908,376 668.151,352	37.766
4	537.903,71 668.155,865	5	537.899,568 668.159,308	5.386
6	537.898,561 668.161,745	7	537.895,683 668.165,78	4.956
8	537.892,861 668.168,566	9	537.890,306 668.171,081	3.585

Punct început	X / Y	Punct sfârșit	X / Y	Lungime segment (** (m)
9	537.890,306 668.171,081	10	537.888,912 668.173,673	2.943
11	537.887,905 668.178,332	12	537.887,905 668.181,118	2.786
13	537.888,182 668.183,278	14	537.860,668 668.191,06	28.593
15	537.829,953 668.152,375	16	537.812,421 668.164,87	21.529
17	537.799,207 668.144,85	18	537.787,831 668.126,402	21.674
19	537.778,444 668.106,826	20	537.772,973 668.096,791	11.429
21	537.766,648 668.089,032	22	537.776,413 668.074,087	17.852
23	537.782,024 668.065,726	24	537.787,782 668.055,943	11.352
25	537.793,794 668.047,656	26	537.802,978 668.036,322	14.588
27	537.809,628 668.029,362	28	537.833,95 668.056,222	36.236
29	537.846,243 668.073,835	30	537.853,07 668.086,065	14.006
31	537.863,616 668.099,586	1	537.878,479 668.117,016	22.907

Punct început	X / Y	Punct sfârșit	X / Y	Lungime segment (** (m)
10	537.888,912 668.173,673	11	537.887,905 668.178,332	4.767
12	537.887,905 668.181,118	13	537.888,182 668.183,278	2.178
14	537.860,668 668.191,06	15	537.829,953 668.152,375	49.396
16	537.812,421 668.164,87	17	537.799,207 668.144,85	23.988
18	537.787,831 668.126,402	19	537.778,444 668.106,826	21.71
20	537.772,973 668.096,791	21	537.766,648 668.089,032	10.01
22	537.776,413 668.074,087	23	537.782,024 668.065,726	10.069
24	537.787,782 668.055,943	25	537.793,794 668.047,656	10.238
26	537.802,978 668.036,322	27	537.809,628 668.029,362	9.626
28	537.833,95 668.056,222	29	537.846,243 668.073,835	21.479
30	537.853,07 668.086,065	31	537.863,616 668.099,586	17.147

** Lungimile segmentelor sunt determinate în planul de proiecție Stereo 70 și sunt rotunjite la 1 milimetru.

*** Distanța dintre puncte este formată din segmente cumulate ce sunt mai mici decât valoarea 1 milimetru.

**DATE DESPRE IMOBILUL NR. 1201**

Oficiul de Cadastru și Publicitate Imobiliară SUCEAVA
Biroul de Cadastru și Publicitate Imobiliară Campulung Moldovenesc

A. Partea I. Descrierea imobilului

TEREN Necunoscut

Adresa: Loc. Pojorâta, Str Valea Străjerilor, Nr. 29, Jud. Suceava

Nr. Crt	Nr cadastral Nr. topografic	Suprafața* (mp)	Observații / Referințe
A1	35317	7.286	Sector cadastral:62 Teren neimprejmuț; Provenit din CF 35317, nr. cad. 35317, CF 30018, nr. top. 408, 1623, 1624, 1621/3, 1625

Construcții

Crt	Nr cadastral Nr. topografic	Adresa	Observații / Referințe
A1.1		Loc. Pojorâta, Str Valea Străjerilor, Nr. 29, Jud. Suceava	Nr. niveluri:1; S. construita la sol:112 mp; S. construita desfasurata:112 mp; Casă de locuit, P
A1.2		Loc. Pojorâta, Str Valea Străjerilor, Nr. 29, Jud. Suceava	Nr. niveluri:1; S. construita la sol:19 mp; S. construita desfasurata:19 mp; Anexă, P
A1.3		Loc. Pojorâta, Str Valea Străjerilor, Nr. 29, Jud. Suceava	Nr. niveluri:1; S. construita la sol:12 mp; S. construita desfasurata:12 mp; Anexă, P
A1.4		Loc. Pojorâta, Str Valea Străjerilor, Nr. 29, Jud. Suceava	Nr. niveluri:1; S. construita la sol:47 mp; S. construita desfasurata:47 mp; Anexă, P
A1.5		Loc. Pojorâta, Str Valea Străjerilor, Nr. 29, Jud. Suceava	Nr. niveluri:1; S. construita la sol:2 mp; S. construita desfasurata:2 mp; Anexă, P
A1.6		Loc. Pojorâta, Str Valea Străjerilor, Nr. 29, Jud. Suceava	Nr. niveluri:1; S. construita la sol:27 mp; S. construita desfasurata:27 mp; Anexă, P
A1.7		Loc. Pojorâta, Str Valea Străjerilor, Nr. 29, Jud. Suceava	Nr. niveluri:1; S. construita la sol:18 mp; S. construita desfasurata:18 mp; Anexă, P

B. Partea II. Proprietari și acte

Inscrieri privitoare la dreptul de proprietate și alte drepturi reale	Referințe	
9133 / 31/05/2022		
Act Notarial nr. 3798, din 16/04/2021 emis de Costin Razvan Ionut;		
B1	Intabulare, drept de PROPRIETATEca bun propriu, dobandit prin Conventie, cota actuala 735/7286 1) MELINTE IOAN	A1
Act Notarial nr. CVC. AUT. 11197, din 04/10/2021 emis de Costin Razvan Ionut;		
B2	Intabulare, drept de PROPRIETATEca bun propriu, dobandit prin Conventie, cota actuala 6551/7286 1) MELINTE IOAN	A1
Act Notarial nr. 3798, din 16/04/2021 emis de Costin Razvan Ionut;		
B3	Intabulare, drept de PROPRIETATEca bun propriu, dobandit prin Conventie, cota actuala 1/1 1) MELINTE IOAN	A1.1, A1.2, A1.3, A1.4, A1.5, A1.6
1201 / 30/10/2022		
Act Administrativ nr. Adeverință nr. 1700, din 02/11/2022 emis de Primăria Comunei Pojorâta;		
B4	Intabulare, drept de PROPRIETATE, dobandit prin Lege, cota actuala 1/1 1) MELINTE IOAN	A1.7

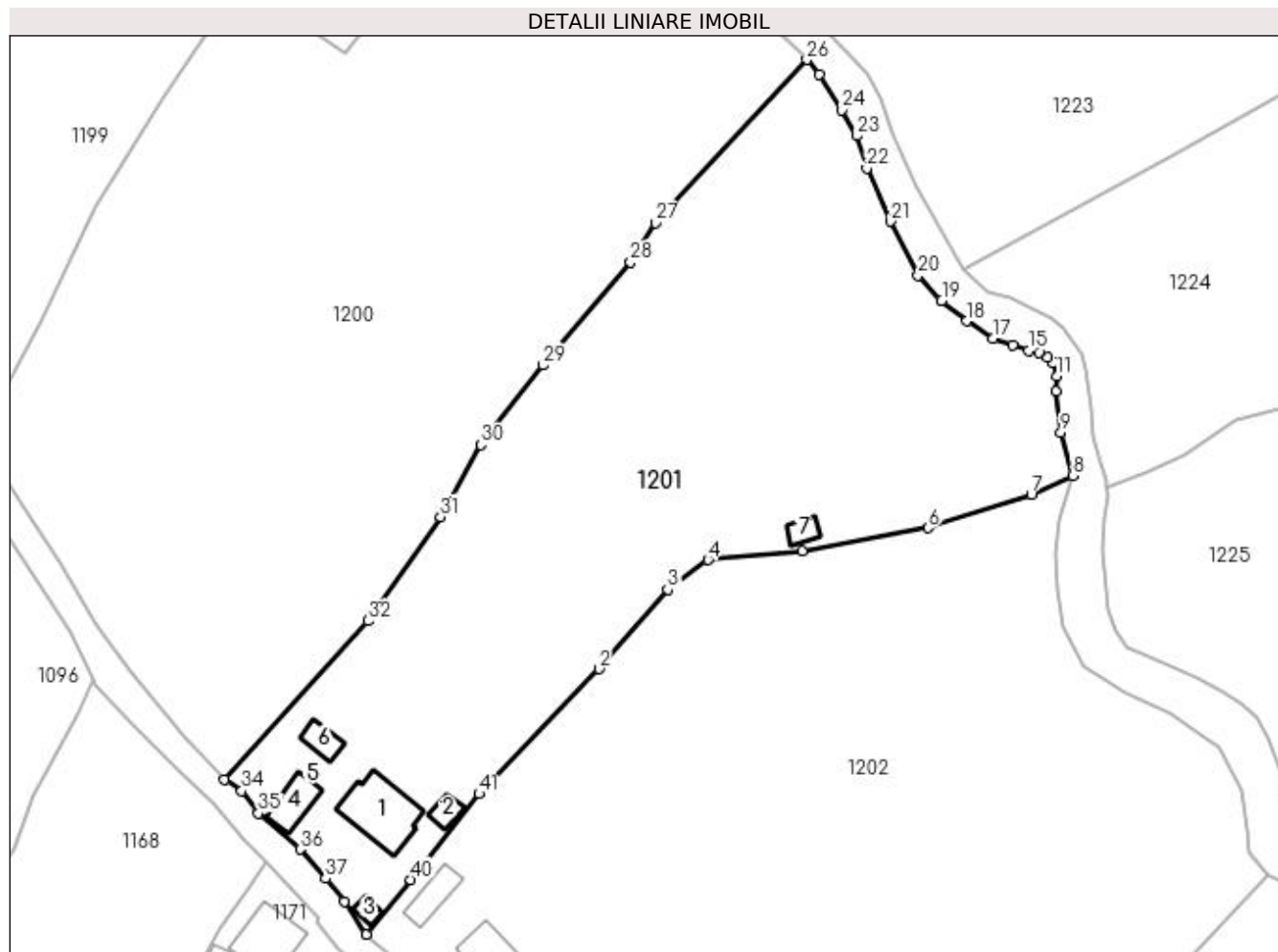
C. Partea III. SARCINI .

Inscrieri privind dezmembramintele dreptului de proprietate, drepturi reale de garanție și sarcini	Referințe
NU SUNT	

Anexa Nr. 1 La Partea I**Teren**

Nr cadastral	Suprafața (mp)*	Observații / Referințe
35317	7.286	Provenit din CF 35317, nr. cad. 35317, CF 30018, nr. top. 408, 1623, 1624, 1621/3, 1625

* Suprafața este determinată în planul de proiecție Stereo 70.

**Date referitoare la teren**

Crt	Categorie folosință	Intra vilan	Suprafața (mp)	Tarla	Parcelă	Nr. topo	Observații / Referințe
1	curți constructii	DA	979	-	-	-	
2	faneata	DA	3.254	-	-	-	
3	faneata	NU	3.053	-	-	-	

Date referitoare la construcții

Crt	Număr	Destinație construcție	Supraf. (mp)	Situație juridică	Observații / Referințe
A1.1		construcții de locuințe	112	Cu acte	Nr. niveluri:1; S. construita la sol:112 mp; S. construita desfasurata:112 mp; Casă de locuit, P
A1.2		construcții anexa	19	Cu acte	Nr. niveluri:1; S. construita la sol:19 mp; S. construita desfasurata:19 mp; Anexă, P
A1.3		construcții anexa	12	Cu acte	Nr. niveluri:1; S. construita la sol:12 mp; S. construita desfasurata:12 mp; Anexă, P
A1.4		construcții anexa	47	Cu acte	Nr. niveluri:1; S. construita la sol:47 mp; S. construita desfasurata:47 mp; Anexă, P
A1.5		construcții anexa	2	Cu acte	Nr. niveluri:1; S. construita la sol:2 mp; S. construita desfasurata:2 mp; Anexă, P
A1.6		construcții anexa	27	Cu acte	Nr. niveluri:1; S. construita la sol:27 mp; S. construita desfasurata:27 mp; Anexă, P
A1.7		construcții anexa	18	Cu acte	Nr. niveluri:1; S. construita la sol:18 mp; S. construita desfasurata:18 mp; Anexă, P

Lungime Segmente

1) Valorile lungimilor segmentelor sunt obținute din proiecție în plan.

Punct început	X / Y	Punct sfârșit	X / Y	Lungime segment	Punct început	X / Y	Punct sfârșit	X / Y	Lungime segment	Punct început	X / Y	Punct sfârșit	X / Y	Lungime segment
1	537.854,292 668.028,385	2	537.873,091 668.048,079	27.226	2	537.873,091 668.048,079	3	537.884,791 668.061,546	17.84	3	537.884,791 668.061,546	4	537.891,578 668.066,593	8.458
4	537.891,578 668.066,593	5	537.907,605 668.068,049	16.093	5	537.907,605 668.068,049	6	537.928,918 668.072,019	21.68	6	537.928,918 668.072,019	7	537.946,375 668.077,702	18.359
7	537.946,375 668.077,702	8	537.953,425 668.080,851	7.721	8	537.953,425 668.080,851	9	537.951,422 668.088,158	7.577	9	537.951,422 668.088,158	10	537.950,61 668.095,175	7.064
10	537.950,61 668.095,175	11	537.950,693 668.097,716	2.542	11	537.950,693 668.097,716	12	537.950,116 668.099,875	2.235	12	537.950,116 668.099,875	13	537.949,18 668.100,859	1.358
13	537.949,18 668.100,859	14	537.947,692 668.101,723	1.721	14	537.947,692 668.101,723	15	537.945,939 668.102,083	1.79	15	537.945,939 668.102,083	16	537.943,29 668.103,034	2.815
16	537.943,29 668.103,034	17	537.939,903 668.104,124	3.558	17	537.939,903 668.104,124	18	537.935,457 668.107,049	5.322	18	537.935,457 668.107,049	19	537.931,209 668.110,527	5.49
19	537.931,209 668.110,527	20	537.927,24 668.114,82	5.847	20	537.927,24 668.114,82	21	537.922,488 668.123,935	10.279	21	537.922,488 668.123,935	22	537.918,504 668.132,913	9.822
22	537.918,504 668.132,913	23	537.916,866 668.138,47	5.793	23	537.916,866 668.138,47	24	537.914,302 668.142,823	5.052	24	537.914,302 668.142,823	25	537.910,481 668.148,841	7.129
25	537.910,481 668.148,841	26	537.908,376 668.151,352	3.277	26	537.908,376 668.151,352	27	537.882,672 668.123,683	37.766	27	537.882,672 668.123,683	28	537.878,479 668.117,016	7.876
28	537.878,479 668.117,016	29	537.863,616 668.099,586	22.907	29	537.863,616 668.099,586	30	537.853,07 668.086,065	17.147	30	537.853,07 668.086,065	31	537.846,243 668.073,835	14.006
31	537.846,243 668.073,835	32	537.833,95 668.056,222	21.479	32	537.833,95 668.056,222	33	537.809,628 668.029,362	36.236	33	537.809,628 668.029,362	34	537.812,536 668.027,429	3.492
34	537.812,536 668.027,429	35	537.815,37 668.023,614	4.752	35	537.815,37 668.023,614	36	537.822,43 668.017,509	9.334	36	537.822,43 668.017,509	37	537.826,794 668.012,547	6.608
37	537.826,794 668.012,547	38	537.829,927 668.008,668	4.986	38	537.829,927 668.008,668	39	537.833,691 668.003,107	6.715	39	537.833,691 668.003,107	40	537.841,215 668.012,362	11.928
40	537.841,215 668.012,362	41	537.852,793 668.026,902	18.587	41	537.852,793 668.026,902	1	537.854,292 668.028,385	2.109					

** Lungimile segmentelor sunt determinate în planul de proiecție Stereo 70 și sunt rotunjite la 1 milimetru.

*** Distanța dintre puncte este formată din segmente cumulate ce sunt mai mici decât valoarea 1 milimetru.

**DATE DESPRE IMOBILUL NR. 1202**

Oficiul de Cadastru și Publicitate Imobiliară SUCEAVA
Biroul de Cadastru și Publicitate Imobiliară Campulung Moldovenesc

A. Partea I. Descrierea imobilului

TEREN Necunoscut

Adresa: Loc. Pojorâta, Str Valea Străjerilor, Nr. 31, Jud. Suceava

Nr. Crt	Nr cadastral Nr. topografic	Suprafața* (mp)	Observații / Referințe
A1	35443	Din acte: 12.772 Masurata: 12.407	Sector cadastral:62 Teren neimprejmuț; Provenit din CF 35443, 35451, nr. top. 1591/10, 1595/30, 1597/10, 1595/1, 1595/2, 1594, 409, 1590, 1588, 1589, nr. top. 635, 1591, 1592/1, 1592/2, 1595/3, 1597

Construcții

Crt	Nr cadastral Nr. topografic	Adresa	Observații / Referințe
A1.1		Loc. Pojorâta, Str Valea Străjerilor, Nr. 31, Jud. Suceava	Nr. niveluri:1; S. construita la sol:69 mp; S. construita desfasurata:69 mp; Casă de locuit, P
A1.2		Loc. Pojorâta, Str Valea Străjerilor, Nr. 31, Jud. Suceava	Nr. niveluri:1; S. construita la sol:44 mp; S. construita desfasurata:44 mp; Anexă, P
A1.3		Loc. Pojorâta, Str Valea Străjerilor, Nr. 31, Jud. Suceava	Nr. niveluri:1; S. construita la sol:45 mp; S. construita desfasurata:45 mp; Anexă, P

B. Partea II. Proprietari și acte

Inscrieri privitoare la dreptul de proprietate și alte drepturi reale	Referințe
425 / 24/03/1999	
Act Notarial nr. Contract De Vânzare-Cumpărare nr. 404, din 02/03/1999 emis de BNP Horia Ilie;	
B1	Intabulare, drept de PROPRIETATE bun comun in dev., dobandit prin Conventie, cota actuala 1/1 1) CÂRLOANȚĂ GAVRIL 2) CÂRLOANȚĂ ROZALIA
	A1, A1.1
1202 / 30/10/2022	
Act Administrativ nr. Adeverință nr. 1700, din 02/11/2022 emis de Primăria Comunei Pojorâta;	
B3	Intabulare, drept de PROPRIETATE, dobandit prin Lege, cota actuala 1/1 1) CÂRLOANȚĂ GAVRIL 2) CÂRLOANȚĂ ROZALIA
	A1.2, A1.3

C. Partea III. SARCINI

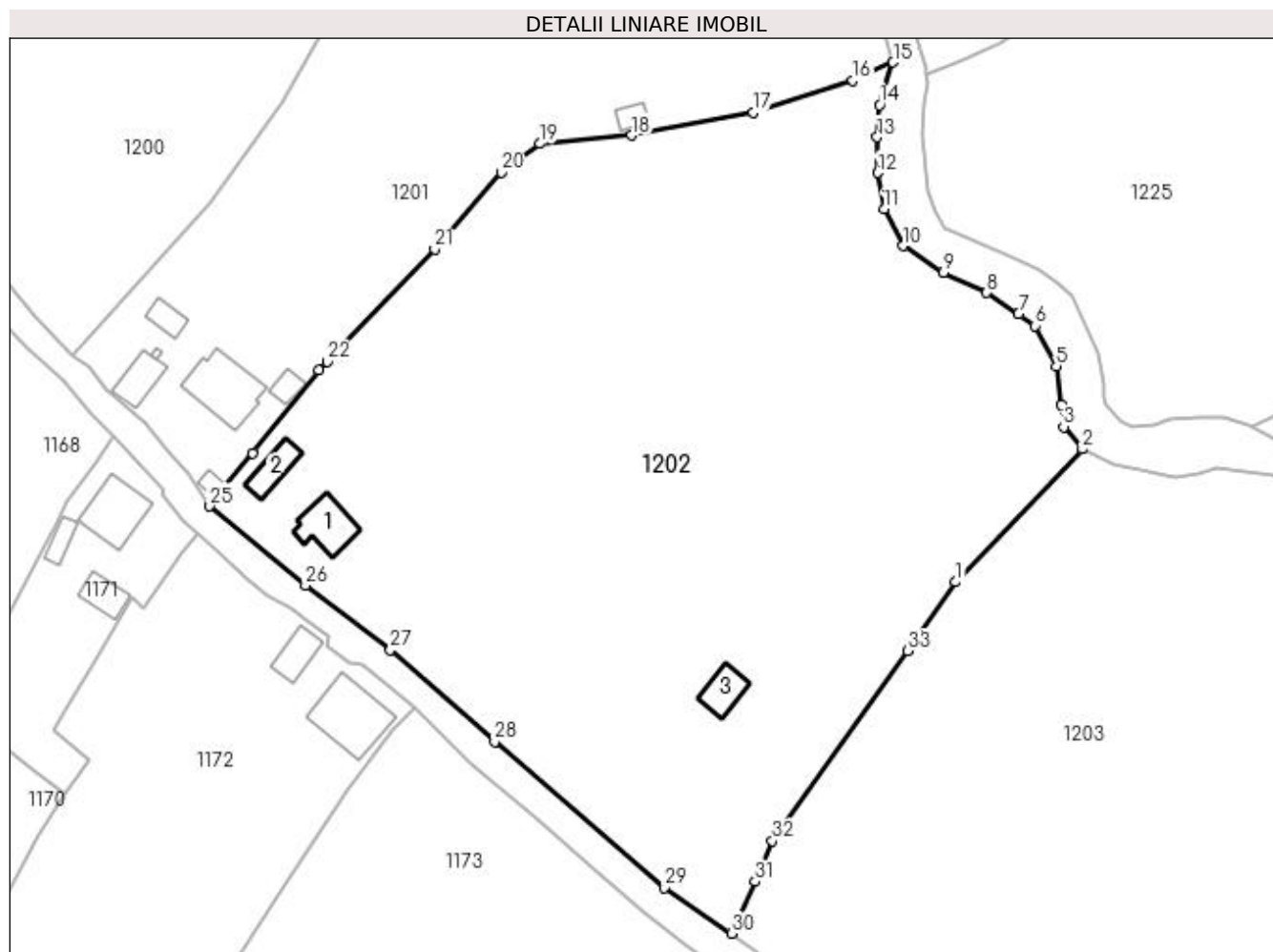
Inscrieri privind dezmembramintele dreptului de proprietate, drepturi reale de garanție și sarcini	Referințe
425 / 24/03/1999	
Act Notarial nr. Contract De Vânzare-Cumpărare nr. 404, din 02/03/1999 emis de BNP Horia Ilie;	
C1	Intabulare, drept de UZUFRACT VIAGER, dobandit prin Conventie, cota actuala 1/1 1) FLOCEA ILIE 2) FLOCEA VICTORIA, Lipsă CNP
	A1, A1.1

Anexa Nr. 1 La Partea I

Teren

Nr cadastral	Suprafața (mp)*	Observații / Referințe
35443	Din acte: 12.772 Masurata: 12.407	Provenit din CF 35443, 35451, nr. top. 1591/10, 1595/30, 1597/10, 1595/1, 1595/2, 1594, 409, 1590, 1588, 1589, nr. top. 635, 1591, 1592/1, 1592/2, 1595/3, 1597

* Suprafața este determinată în planul de proiecție Stereo 70.



Date referitoare la teren

Crt	Categorie folosință	Intra vilan	Suprafața (mp)	Tarla	Parcelă	Nr. topo	Observații / Referințe
1	curți constructii	DA	634	-	-	-	
2	faneata	DA	9.799	-	-	-	
3	faneata	NU	1.974	-	-	-	

Date referitoare la construcții

Crt	Număr	Destinație construcție	Supraf. (mp)	Situație juridică	Observații / Referințe
A1.1		construcții de locuințe	69	Cu acte	Nr. niveluri:1; S. construita la sol:69 mp; S. construita desfasurata:69 mp; Casă de locuit, P
A1.2		construcții anexa	44	Cu acte	Nr. niveluri:1; S. construita la sol:44 mp; S. construita desfasurata:44 mp; Anexă, P
A1.3		construcții anexa	45	Cu acte	Nr. niveluri:1; S. construita la sol:45 mp; S. construita desfasurata:45 mp; Anexă, P

Lungime Segmente

1) Valorile lungimilor segmentelor sunt obținute din proiecție în plan.

Punct început	X / Y	Punct sfârșit	X / Y	Lungime segment (** (m)
1	537.964,368 667.989,808	2	537.986,562 668.013,073	32.153
3	537.983,3 668.016,997	4	537.982,877 668.020,8	3.826
5	537.982,028 668.027,593	6	537.978,346 668.034,714	8.017
7	537.975,386 668.036,767	8	537.969,791 668.040,469	6.709
9	537.962,248 668.044,043	10	537.955,146 668.048,671	8.477
11	537.951,791 668.055,132	12	537.950,719 668.061,467	6.425
13	537.950,622 668.067,734	14	537.951,011 668.073,369	5.648
15	537.953,425 668.080,851	16	537.946,375 668.077,702	7.721
17	537.928,918 668.072,019	18	537.907,605 668.068,049	21.68
19	537.891,578 668.066,593	20	537.884,791 668.061,546	8.458
21	537.873,091 668.048,079	22	537.854,292 668.028,385	27.226
23	537.852,793 668.026,902	24	537.841,215 668.012,362	18.587
25	537.833,691 668.003,107	26	537.850,424 667.989,223	21.743
27	537.865,343 667.977,917	28	537.883,608 667.961,812	24.351
29	537.913,266 667.936,24	30	537.925,061 667.928,223	14.262
31	537.929,299 667.937,287	32	537.932,229 667.944,447	7.736
33	537.955,945 667.977,728	1	537.964,368 667.989,808	14.727

Punct început	X / Y	Punct sfârșit	X / Y	Lungime segment (** (m)
2	537.986,562 668.013,073	3	537.983,3 668.016,997	5.103
4	537.982,877 668.020,8	5	537.982,028 668.027,593	6.846
6	537.978,346 668.034,714	7	537.975,386 668.036,767	3.602
8	537.969,791 668.040,469	9	537.962,248 668.044,043	8.347
10	537.955,146 668.048,671	11	537.951,791 668.055,132	7.28
12	537.950,719 668.061,467	13	537.950,622 668.067,734	6.268
14	537.951,011 668.073,369	15	537.953,425 668.080,851	7.862
16	537.946,375 668.077,702	17	537.928,918 668.072,019	18.359
18	537.907,605 668.068,049	19	537.891,578 668.066,593	16.093
20	537.884,791 668.061,546	21	537.873,091 668.048,079	17.84
22	537.854,292 668.028,385	23	537.852,793 668.026,902	2.109
24	537.841,215 668.012,362	25	537.833,691 668.003,107	11.928
26	537.850,424 667.989,223	27	537.865,343 667.977,917	18.719
28	537.883,608 667.961,812	29	537.913,266 667.936,24	39.16
30	537.925,061 667.928,223	31	537.929,299 667.937,287	10.006
32	537.932,229 667.944,447	33	537.955,945 667.977,728	40.867

** Lungimile segmentelor sunt determinate în planul de proiecție Stereo 70 și sunt rotunjite la 1 milimetru.

*** Distanța dintre puncte este formată din segmente cumulate ce sunt mai mici decât valoarea 1 milimetru.

**DATE DESPRE IMOBILUL NR. 1203**

Oficiul de Cadastru și Publicitate Imobiliară SUCEAVA
Biroul de Cadastru și Publicitate Imobiliară Câmpulung Moldovenesc

A. Partea I. Descrierea imobilului

TEREN Necunoscut

Adresa: Loc. Pojorâta, Jud. Suceava, Loc numit Valea Strajerilor

Nr. Crt	Nr cadastral Nr. topografic	Suprafața* (mp)	Observații / Referințe
A1	33339	10.073	Sector cadastral:62 Teren neimprejmuit; Provenit din CF 33339, nr. top. 1602/1, 1602/2, 1603

B. Partea II. Proprietari și acte

Inscrieri privitoare la dreptul de proprietate și alte drepturi reale		Referințe
478 / 22/12/1967		
Act Notarial nr. Contract De Vanzare Cumparare nr. 1168, din 22/12/1967 emis de Notariatul de Stat al Raionului Câmpulung Mold.;		
B1	Intabulare, drept de PROPRIETATE, dobandit prin Conventie, cota actuala 1/1 1) BODNARIUC RAVEICA 2) BODNARIUC VICTOR DEFUNCT:Da	A1

C. Partea III. SARCINI .

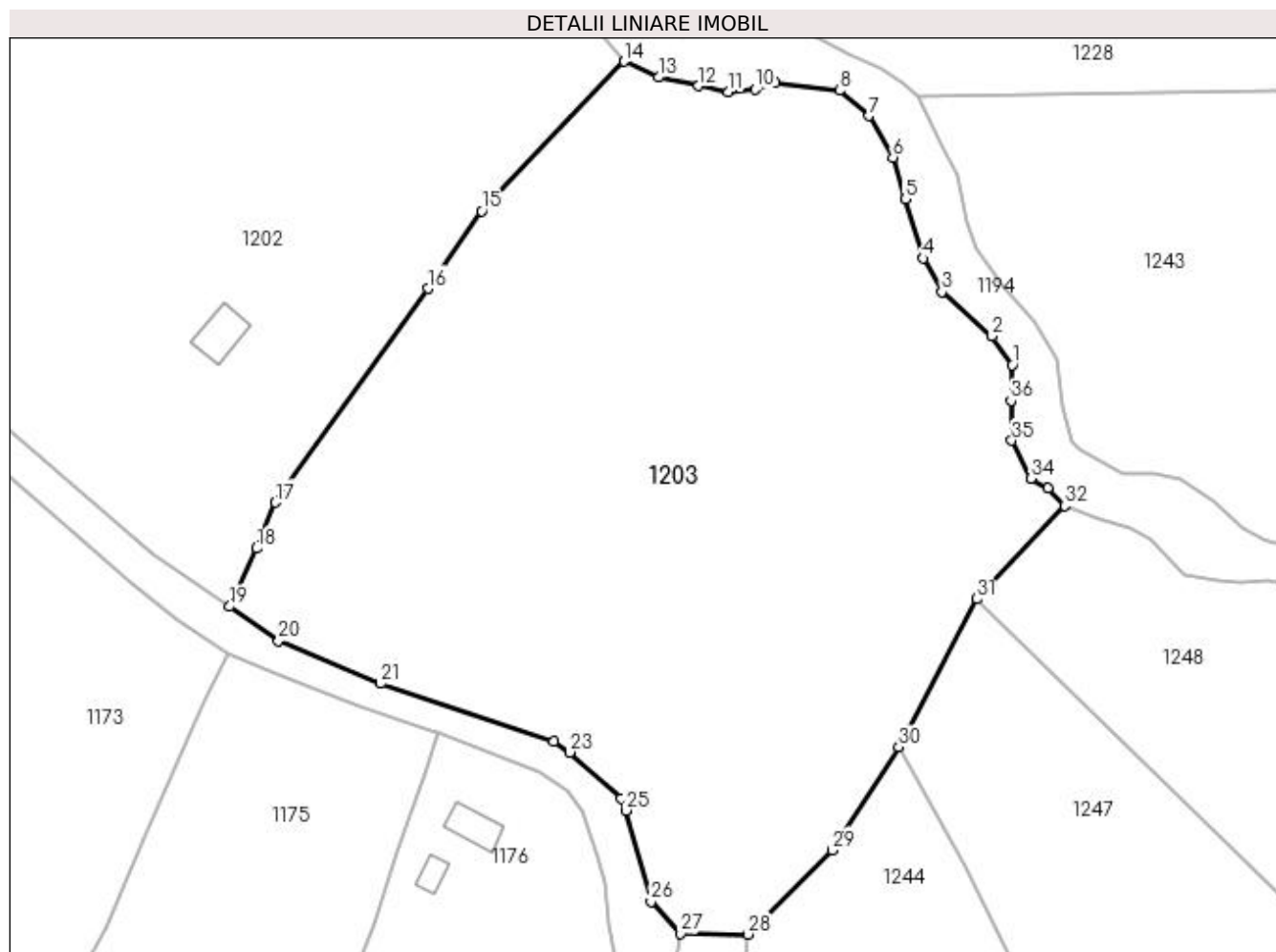
Inscrieri privind dezmembramintele dreptului de proprietate, drepturi reale de garanție și sarcini	Referințe
NU SUNT	

Anexa Nr. 1 La Partea I

Teren

Nr cadastral	Suprafața (mp)*	Observații / Referințe
33339	10.073	Provenit din CF 33339, nr. top. 1602/1, 1602/2, 1603

* Suprafața este determinată în planul de proiecție Stereo 70.



Date referitoare la teren

Crt	Categorie folosință	Intravilan	Suprafața (mp)	Tarla	Parcelă	Nr. topo	Observații / Referințe
1	faneata	DA	6.629	-	-	-	
2	faneata	NU	3.444	-	-	-	

Lungime Segmente

1) Valorile lungimilor segmentelor sunt obținute din proiecție în plan.

Punct început	X / Y	Punct sfârșit	X / Y	Lungime segment (** (m)
1	538.046,949 667.965,844	2	538.043,806 667.970,348	5.492
3	538.036,015 667.977,219	4	538.033,086 667.982,451	5.996
5	538.030,331 667.991,644	6	538.028,362 667.998,143	6.791
7	538.024,679 668.004,589	8	538.020,039 668.008,537	6.092

Punct început	X / Y	Punct sfârșit	X / Y	Lungime segment (** (m)
2	538.043,806 667.970,348	3	538.036,015 667.977,219	10.388
4	538.033,086 667.982,451	5	538.030,331 667.991,644	9.597
6	538.028,362 667.998,143	7	538.024,679 668.004,589	7.424
8	538.020,039 668.008,537	9	538.010,077 668.009,777	10.039

Punct început	X / Y	Punct sfârșit	X / Y	Lungime segment (** (m))
9	538.010,077 668.009,777	10	538.006,927 668.008,718	3.323
11	538.002,768 668.008,307	12	537.998,126 668.009,277	4.742
13	537.991,878 668.010,598	14	537.986,562 668.013,073	5.864
15	537.964,368 667.989,808	16	537.955,945 667.977,728	14.727
17	537.932,229 667.944,447	18	537.929,299 667.937,287	7.736
19	537.925,061 667.928,223	20	537.932,718 667.922,858	9.349
21	537.948,573 667.916,273	22	537.975,522 667.907,256	28.418
23	537.978,102 667.905,547	24	537.986,051 667.898,389	10.697
25	537.986,777 667.896,491	26	537.990,728 667.882,299	14.732
27	537.995,317 667.877,384	28	538.005,748 667.877,216	10.432
29	538.018,969 667.890,347	30	538.029,294 667.906,38	19.07
31	538.041,449 667.929,411	32	538.055,144 667.943,916	19.949
33	538.052,546 667.946,684	34	538.049,862 667.948,186	3.076
35	538.046,89 667.954,059	36	538.046,771 667.960,294	6.236

Punct început	X / Y	Punct sfârșit	X / Y	Lungime segment (** (m))
10	538.006,927 668.008,718	11	538.002,768 668.008,307	4.179
12	537.998,126 668.009,277	13	537.991,878 668.010,598	6.386
14	537.986,562 668.013,073	15	537.964,368 667.989,808	32.153
16	537.955,945 667.977,728	17	537.932,229 667.944,447	40.867
18	537.929,299 667.937,287	19	537.925,061 667.928,223	10.006
20	537.932,718 667.922,858	21	537.948,573 667.916,273	17.168
22	537.975,522 667.907,256	23	537.978,102 667.905,547	3.095
24	537.986,051 667.898,389	25	537.986,777 667.896,491	2.032
26	537.990,728 667.882,299	27	537.995,317 667.877,384	6.724
28	538.005,748 667.877,216	29	538.018,969 667.890,347	18.634
30	538.029,294 667.906,38	31	538.041,449 667.929,411	26.042
32	538.055,144 667.943,916	33	538.052,546 667.946,684	3.796
34	538.049,862 667.948,186	35	538.046,89 667.954,059	6.582
36	538.046,771 667.960,294	1	538.046,949 667.965,844	5.553

** Lungimile segmentelor sunt determinate în planul de proiecție Stereo 70 și sunt rotunjite la 1 milimetru.

*** Distanța dintre puncte este formată din segmente cumulate ce sunt mai mici decât valoarea 1 milimetru.

**DATE DESPRE IMOBILUL NR. 1204**

Oficiul de Cadastru și Publicitate Imobiliară SUCEAVA
Biroul de Cadastru și Publicitate Imobiliară Campulung Moldovenesc

A. Partea I. Descrierea imobilului

TEREN Extravilan

Adresa: Jud. Suceava, Loc numit Valea Strajerilor

Nr. Crt	Nr cadastral Nr. topografic	Suprafața* (mp)	Observații / Referințe
A1	35095	5.106	Sector cadastral:66 Teren neimprejmit; Provenit din CF 35095, nr. cad. 35095, CF 31199, 35064, nr. top. 1675, 752, 1667/3

B. Partea II. Proprietari și acte

Inscrieri privitoare la dreptul de proprietate și alte drepturi reale		Referințe
1204 / 30/10/2022		
Act Normativ nr. Lege nr. 7, din 13/03/1996 emis de Parlamentul României;		
B1	Intabulare, drept de PROPRIETATE, dobandit prin Lege, cota actuala 1/1 1) NEIDENTIFICAT NEIDENTIFICAT	A1
8510 / 19/05/2022		
Act Notarial nr. Certificat de mostenitor nr.61, din 18/05/2022 emis de Scraba Luminita Doru Paul;		
B2	Se notează posesia faptică, în cotă parte de 5025/5106 1) LAZĂR ILEANA	A1
1204 / 30/10/2022		
Act Administrativ nr. Adeverință nr. 494, din 24/10/2022 emis de Primăria Comunei Pojorâta;		
B3	Se notează posesia faptică, în cotă parte de 81/5106 1) LAZĂR ILEANA	A1

C. Partea III. SARCINI

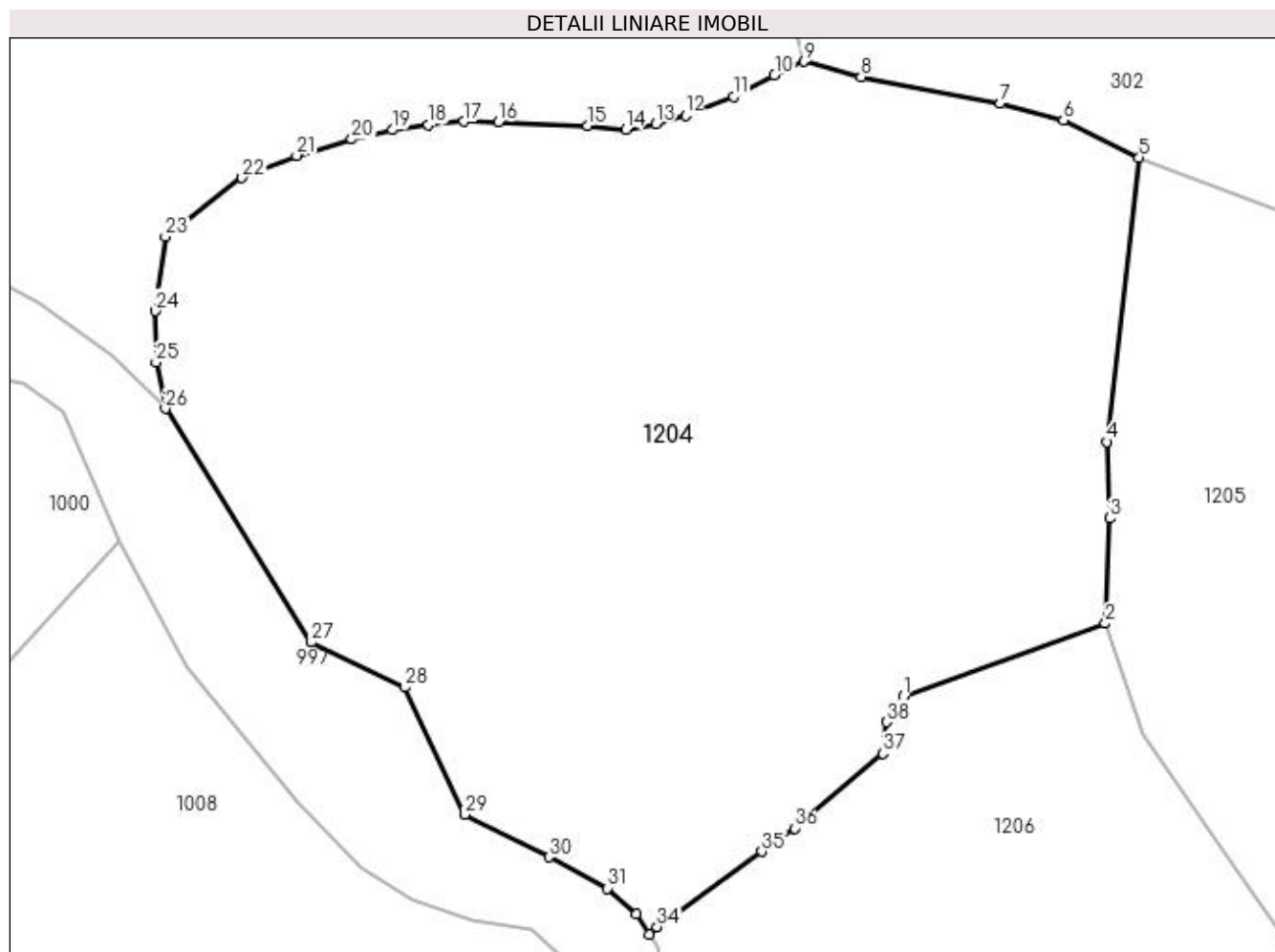
Inscrieri privind dezmembramintele dreptului de proprietate, drepturi reale de garanție și sarcini		Referințe
10308 / 06/07/2021		
Hotarare Judecatoreasca nr. incheiere, din 07/10/1939 emis de Judecătoria Câmpulung Moldovenesc;		
C1	Intabulare, drept de SERVITUTE de a merge pe jos , de a trece cu trasura si de a mana vite peste lotul nr.1667/3 din acest corp tabular , ca loc servant in favoarea loturilor Nr.1572/2 , 1571/2 si 1572/1 din CF 366 ca loc dominant <i>OBSERVATII: pozitie transcrisa din CF 35064 Pojorata, inscrisa in baza RGI 158/26.05.1938</i>	A1
Act Notarial nr. conventiune de diviziune cu data Campulung, din 31/01/1933 emis de -;		
C2	Intabulare, drept de SERVITUTE de a merge pe jos , de a trece cu trasura si de a mana vite peste lotul nr.1667/3 din acest corp funciar ca loc servant , in favoarea loturilor nr.1572/2 , 1571/2 si 1572/1 din CF 85 Pojorata , ca loc dominant <i>OBSERVATII: pozitie transcrisa din CF 35064 Pojorata, inscrisa in baza RGI 124/20.06.1942</i>	A1

Anexa Nr. 1 La Partea I

Teren

Nr cadastral	Suprafața (mp)*	Observații / Referințe
35095	5.106	Provenit din CF 35095, nr. cad. 35095, CF 31199, 35064, nr. topo. 1675, 752, 1667/3

* Suprafața este determinată în planul de proiecție Stereo 70.



Date referitoare la teren

Crt	Categorie folosință	Intra vilan	Suprafața (mp)	Tarla	Parcelă	Nr. topo	Observații / Referințe
1	faneata	NU	5.106	-	-	-	

Lungime Segmente

1) Valorile lungimilor segmentelor sunt obținute din proiecție în plan.

Punct început	X / Y	Punct sfârșit	X / Y	Lungime segment (** (m)
1	537.759,836 668.687,063	2	537.778,768 668.693,899	20.128
3	537.779,197 668.703,757	4	537.778,924 668.710,92	7.168
5	537.781,948 668.737,575	6	537.774,84 668.741,087	7.928
7	537.768,922 668.742,62	8	537.755,885 668.745,111	13.273
9	537.750,494 668.746,566	10	537.747,756 668.745,287	3.022

Punct început	X / Y	Punct sfârșit	X / Y	Lungime segment (** (m)
2	537.778,768 668.693,899	3	537.779,197 668.703,757	9.867
4	537.778,924 668.710,92	5	537.781,948 668.737,575	26.826
6	537.774,84 668.741,087	7	537.768,922 668.742,62	6.113
8	537.755,885 668.745,111	9	537.750,494 668.746,566	5.584
10	537.747,756 668.745,287	11	537.743,899 668.743,275	4.35

Punct început	X / Y	Punct sfârșit	X / Y	Lungime segment (** (m)	Punct început	X / Y	Punct sfârșit	X / Y	Lungime segment (** (m)
11	537.743,899 668.743,275	12	537.739,425 668.741,533	4.801	12	537.739,425 668.741,533	13	537.736,613 668.740,739	2.922
13	537.736,613 668.740,739	14	537.733,794 668.740,165	2.877	14	537.733,794 668.740,165	15	537.730,249 668.740,556	3.566
15	537.730,249 668.740,556	16	537.721,842 668.740,903	8.414	16	537.721,842 668.740,903	17	537.718,617 668.740,932	3.225
17	537.718,617 668.740,932	18	537.715,305 668.740,61	3.328	18	537.715,305 668.740,61	19	537.711,94 668.740,147	3.397
19	537.711,94 668.740,147	20	537.708,111 668.739,274	3.927	20	537.708,111 668.739,274	21	537.702,943 668.737,739	5.391
21	537.702,943 668.737,739	22	537.697,828 668.735,656	5.523	22	537.697,828 668.735,656	23	537.690,625 668.730,139	9.073
23	537.690,625 668.730,139	24	537.689,664 668.723,175	7.03	24	537.689,664 668.723,175	25	537.689,743 668.718,365	4.811
25	537.689,743 668.718,365	26	537.690,626 668.714,041	4.413	26	537.690,626 668.714,041	27	537.704,33 668.692,146	25.83
27	537.704,33 668.692,146	28	537.713,104 668.687,917	9.74	28	537.713,104 668.687,917	29	537.718,726 668.675,996	13.18
29	537.718,726 668.675,996	30	537.726,612 668.672,013	8.835	30	537.726,612 668.672,013	31	537.732,11 668.669,085	6.229
31	537.732,11 668.669,085	32	537.734,831 668.666,694	3.622	32	537.734,831 668.666,694	33	537.735,997 668.664,763	2.256
33	537.735,997 668.664,763	34	537.736,744 668.665,472	1.03	34	537.736,744 668.665,472	35	537.746,57 668.672,52	12.092
35	537.746,57 668.672,52	36	537.749,619 668.674,706	3.752	36	537.749,619 668.674,706	37	537.757,916 668.681,711	10.859
37	537.757,916 668.681,711	38	537.758,23 668.684,673	2.979	38	537.758,23 668.684,673	1	537.759,836 668.687,063	2.879

** Lungimile segmentelor sunt determinate în planul de proiecție Stereo 70 și sunt rotunjite la 1 milimetru.

*** Distanța dintre puncte este formată din segmente cumulate ce sunt mai mici decât valoarea 1 milimetru.

**DATE DESPRE IMOBILUL NR. 1205**

Oficiul de Cadastru și Publicitate Imobiliară SUCEAVA
Biroul de Cadastru și Publicitate Imobiliară Campulung Moldovenesc

A. Partea I. Descrierea imobilului

TEREN Extravilan

Adresa: Jud. Suceava, Loc numit Valea Strajerilor

Nr. Crt	Nr cadastral Nr. topografic	Suprafața* (mp)	Observații / Referințe
A1	32714	3.258	Sector cadastral:66 Teren neimprejmuit; CF 32714, parte din nr. top. 1667/2

B. Partea II. Proprietari și acte

Inscrieri privitoare la dreptul de proprietate și alte drepturi reale	Referințe
1205 / 30/10/2022	
Act Normativ nr. Lege nr. 7, din 13/03/1996 emis de Parlamentul României;	
B1	A1
Intabulare, drept de PROPRIETATE, dobandit prin Lege, cota actuala 1/1 1) NEIDENTIFICAT NEIDENTIFICAT	
Act Administrativ nr. Adeverință nr. 495, din 24/10/2022 emis de Primăria Comunei Pojorâta;	
B2	A1
Se notează posesia faptică în favoarea lui 1) BEDRULE GAVRIL	

C. Partea III. SARCINI .

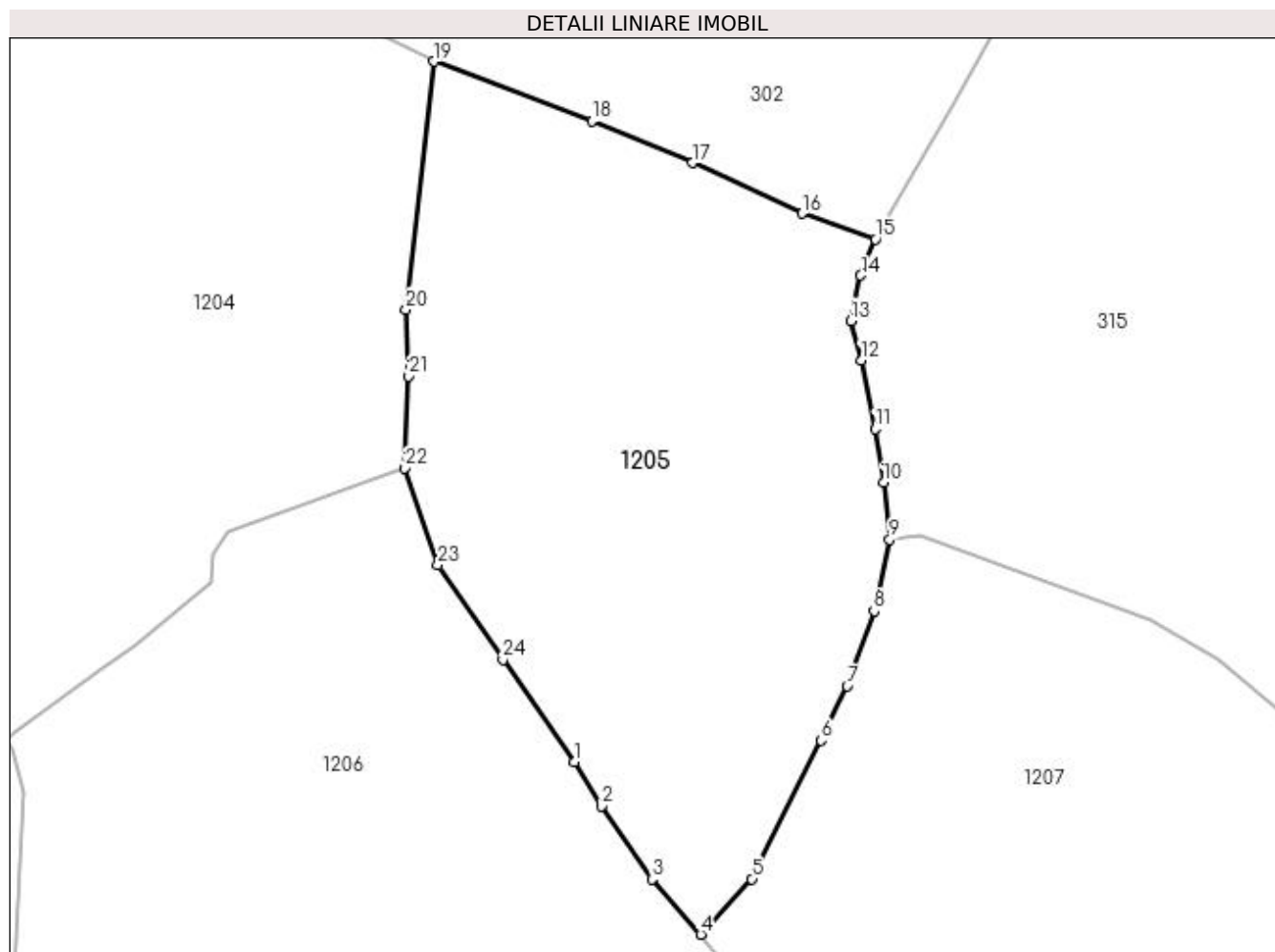
Inscrieri privind dezmembramintele dreptului de proprietate, drepturi reale de garanție și sarcini	Referințe
NU SUNT	

Anexa Nr. 1 La Partea I

Teren

Nr cadastral	Suprafața (mp)*	Observații / Referințe
32714	3.258	CF 32714, parte din nr. top. 1667/2

* Suprafața este determinată în planul de proiecție Stereo 70.



Date referitoare la teren

Crt	Categorie folosință	Intravilan	Suprafața (mp)	Tarla	Parcelă	Nr. topo	Observații / Referințe
1	faneata	NU	3.258	-	-	-	

Lungime Segmente

1) Valorile lungimilor segmentelor sunt obținute din proiecție în plan.

Punct început	X / Y	Punct sfârșit	X / Y	Lungime segment (** (m)
1	537.796,996 668.662,311	2	537.799,977 668.657,567	5.603
3	537.805,373 668.649,726	4	537.810,607 668.643,795	7.91
5	537.816,119 668.649,756	6	537.823,538 668.664,641	16.631
7	537.826,342 668.670,472	8	537.829,234 668.678,55	8.58
9	537.830,918 668.686,211	10	537.830,269 668.692,351	6.174

Punct început	X / Y	Punct sfârșit	X / Y	Lungime segment (** (m)
2	537.799,977 668.657,567	3	537.805,373 668.649,726	9.518
4	537.810,607 668.643,795	5	537.816,119 668.649,756	8.119
6	537.823,538 668.664,641	7	537.826,342 668.670,472	6.47
8	537.829,234 668.678,55	9	537.830,918 668.686,211	7.844
10	537.830,269 668.692,351	11	537.829,346 668.698,097	5.82

Punct început	X / Y	Punct sfârșit	X / Y	Lungime segment (** (m))
11	537.829,346 668.698,097	12	537.827,888 668.705,472	7.518
13	537.826,724 668.709,711	14	537.827,812 668.714,6	5.009
15	537.829,398 668.718,463	16	537.821,481 668.721,238	8.389
17	537.809,704 668.726,683	18	537.798,908 668.731,179	11.695
19	537.781,948 668.737,575	20	537.778,924 668.710,92	26.826
21	537.779,197 668.703,757	22	537.778,768 668.693,899	9.867
23	537.782,366 668.683,461	24	537.789,346 668.673,301	12.327

Punct început	X / Y	Punct sfârșit	X / Y	Lungime segment (** (m))
12	537.827,888 668.705,472	13	537.826,724 668.709,711	4.396
14	537.827,812 668.714,6	15	537.829,398 668.718,463	4.176
16	537.821,481 668.721,238	17	537.809,704 668.726,683	12.975
18	537.798,908 668.731,179	19	537.781,948 668.737,575	18.126
20	537.778,924 668.710,92	21	537.779,197 668.703,757	7.168
22	537.778,768 668.693,899	23	537.782,366 668.683,461	11.041
24	537.789,346 668.673,301	1	537.796,996 668.662,311	13.39

** Lungimile segmentelor sunt determinate în planul de proiecție Stereo 70 și sunt rotunjite la 1 milimetru.

*** Distanța dintre puncte este formată din segmente cumulate ce sunt mai mici decât valoarea 1 milimetru.

**DATE DESPRE IMOBILUL NR. 1206**

Oficiul de Cadastru și Publicitate Imobiliară SUCEAVA
Biroul de Cadastru și Publicitate Imobiliară Campulung Moldovenesc

A. Partea I. Descrierea imobilului

TEREN Extravilan

Adresa: Jud. Suceava, Loc numit Valea Strajerilor

Nr. Crt	Nr cadastral Nr. topografic	Suprafața* (mp)	Observații / Referințe
A1	33222	15.443	Sector cadastral:66 Teren neimprejmuit; CF 33222, 33224, 33223, nr. top. 300, 1681, parte din nr. top. 1682/1, 1682/2

B. Partea II. Proprietari și acte

Inscrieri privitoare la dreptul de proprietate și alte drepturi reale		Referințe
1206 / 30/10/2022		
Act Normativ nr. Lege nr. 7, din 13/03/1996 emis de Parlamentul României;		
B1	Inscrierea provizorie, drept de PROPRIETATE, dobandit prin Lege, cota actuala 1/1 1) COMUNA POJORÂTA, CIF:4441425	A1

C. Partea III. SARCINI .

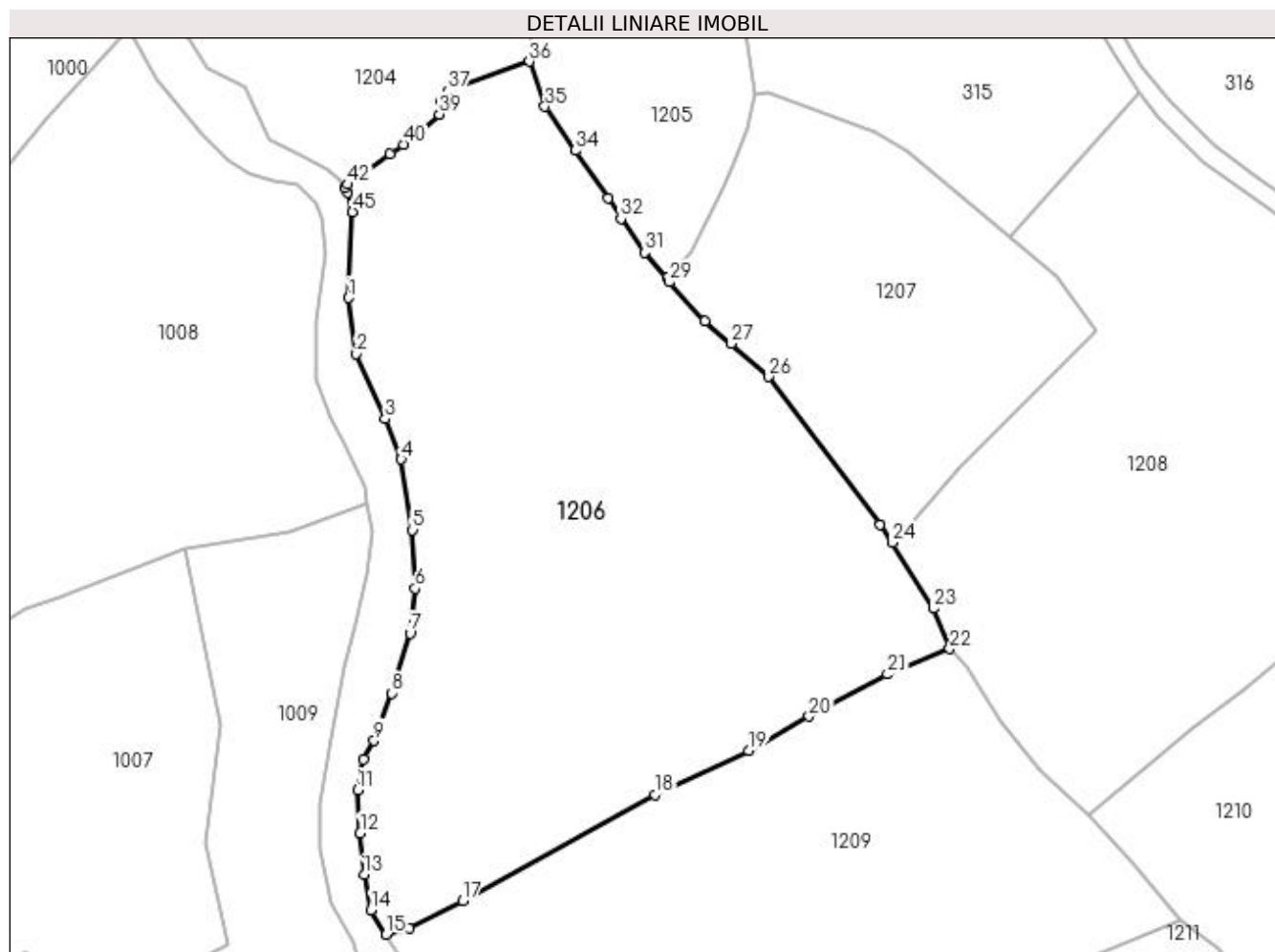
Inscrieri privind dezmembramintele dreptului de proprietate, drepturi reale de garanție și sarcini	Referințe
NU SUNT	

Anexa Nr. 1 La Partea I

Teren

Nr cadastral	Suprafața (mp)*	Observații / Referințe
33222	15.443	CF 33222, 33224, 33223, nr. top. 300, 1681, parte din nr. top. 1682/1, 1682/2

* Suprafața este determinată în planul de proiecție Stereo 70.



Date referitoare la teren

Crt	Categorie folosință	Intra vilan	Suprafața (mp)	Tarla	Parcelă	Nr. topo	Observații / Referințe
1	pasune	NU	15.443	-	-	-	

Lungime Segmente

1) Valorile lungimilor segmentelor sunt obținute din proiecție în plan.

Punct început	X / Y	Punct sfârșit	X / Y	Lungime segment	Punct început	X / Y	Punct sfârșit	X / Y	Lungime segment	Punct început	X / Y	Punct sfârșit	X / Y	Lungime segment
1	537.736,84 668.639,234	2	537.738,748 668.626,268	13.106	2	537.738,748 668.626,268	3	537.745,426 668.611,204	16.478	3	537.745,426 668.611,204	4	537.749,098 668.601,897	10.005
4	537.749,098 668.601,897	5	537.751,73 668.585,518	16.589	5	537.751,73 668.585,518	6	537.752,328 668.572,009	13.522	6	537.752,328 668.572,009	7	537.751,131 668.561,66	10.418
7	537.751,131 668.561,66	8	537.746,944 668.547,792	14.486	8	537.746,944 668.547,792	9	537.742,877 668.536,793	11.727	9	537.742,877 668.536,793	10	537.740,364 668.532,509	4.967
10	537.740,364 668.532,509	11	537.739,014 668.525,388	7.248	11	537.739,014 668.525,388	12	537.739,614 668.515,419	9.987	12	537.739,614 668.515,419	13	537.740,515 668.505,824	9.637
13	537.740,515 668.505,824	14	537.742,09 668.497,607	8.367	14	537.742,09 668.497,607	15	537.745,601 668.492,013	6.605	15	537.745,601 668.492,013	16	537.750,952 668.493,35	5.516
16	537.750,952 668.493,35	17	537.763,312 668.499,718	13.904	17	537.763,312 668.499,718	18	537.807,812 668.524,308	50.842	18	537.807,812 668.524,308	19	537.829,506 668.534,576	24.001

Punct început	X / Y	Punct sfârșit	X / Y	Lungime segment	Punct început	X / Y	Punct sfârșit	X / Y	Lungime segment	Punct început	X / Y	Punct sfârșit	X / Y	Lungime segment
19	537.829,506 668.534,576	20	537.843,49 668.542,401	16.024	20	537.843,49 668.542,401	21	537.861,66 668.552,161	20.625	21	537.861,66 668.552,161	22	537.876,045 668.558,068	15.551
22	537.876,045 668.558,068	23	537.872,236 668.567,369	10.051	23	537.872,236 668.567,369	24	537.862,822 668.582,612	17.916	24	537.862,822 668.582,612	25	537.859,965 668.586,827	5.092
25	537.859,965 668.586,827	26	537.834,187 668.620,988	42.796	26	537.834,187 668.620,988	27	537.825,51 668.628,658	11.581	27	537.825,51 668.628,658	28	537.819,366 668.633,758	7.985
28	537.819,366 668.633,758	29	537.811,151 668.642,902	12.292	29	537.811,151 668.642,902	30	537.810,607 668.643,795	1.046	30	537.810,607 668.643,795	31	537.805,373 668.649,726	7.91
31	537.805,373 668.649,726	32	537.799,977 668.657,567	9.518	32	537.799,977 668.657,567	33	537.796,996 668.662,311	5.603	33	537.796,996 668.662,311	34	537.789,346 668.673,301	13.39
34	537.789,346 668.673,301	35	537.782,366 668.683,461	12.327	35	537.782,366 668.683,461	36	537.778,768 668.693,899	11.041	36	537.778,768 668.693,899	37	537.759,836 668.687,063	20.128
37	537.759,836 668.687,063	38	537.758,23 668.684,673	2.879	38	537.758,23 668.684,673	39	537.757,916 668.681,711	2.979	39	537.757,916 668.681,711	40	537.749,619 668.674,706	10.859
40	537.749,619 668.674,706	41	537.746,57 668.672,52	3.752	41	537.746,57 668.672,52	42	537.736,744 668.665,472	12.092	42	537.736,744 668.665,472	43	537.735,997 668.664,763	1.03
43	537.735,997 668.664,763	44	537.736,708 668.663,586	1.375	44	537.736,708 668.663,586	45	537.737,874 668.659,065	4.669	45	537.737,874 668.659,065	1	537.736,84 668.639,234	19.858

** Lungimile segmentelor sunt determinate în planul de proiecție Stereo 70 și sunt rotunjite la 1 milimetru.

*** Distanța dintre puncte este formată din segmente cumulate ce sunt mai mici decât valoarea 1 milimetru.

**DATE DESPRE IMOBILUL NR. 1207**

Oficiul de Cadastru și Publicitate Imobiliară SUCEAVA
 Biroul de Cadastru și Publicitate Imobiliară Campulung Moldovenesc

A. Partea I. Descrierea imobilului

TEREN Extravilan

Adresa: Jud. Suceava, Loc numit Valea Strajerilor

Nr. Crt	Nr cadastral Nr. topografic	Suprafața* (mp)	Observații / Referințe
A1	32807	5.304	Sector cadastral:66 Teren neimprejmuit; Provenit din CF 32807, nr. cad. 32807

B. Partea II. Proprietari și acte

Inscrieri privitoare la dreptul de proprietate și alte drepturi reale		Referințe
13456 / 28/08/2018		
Act Notarial nr. 2016, din 24/08/2018 emis de Scraba Luminita Doru Paul;		
B2	Intabulare, drept de PROPRIETATE, dobandit prin Conventie, cota actuala 1/1 1) JUCAN MIHAI	A1

C. Partea III. SARCINI

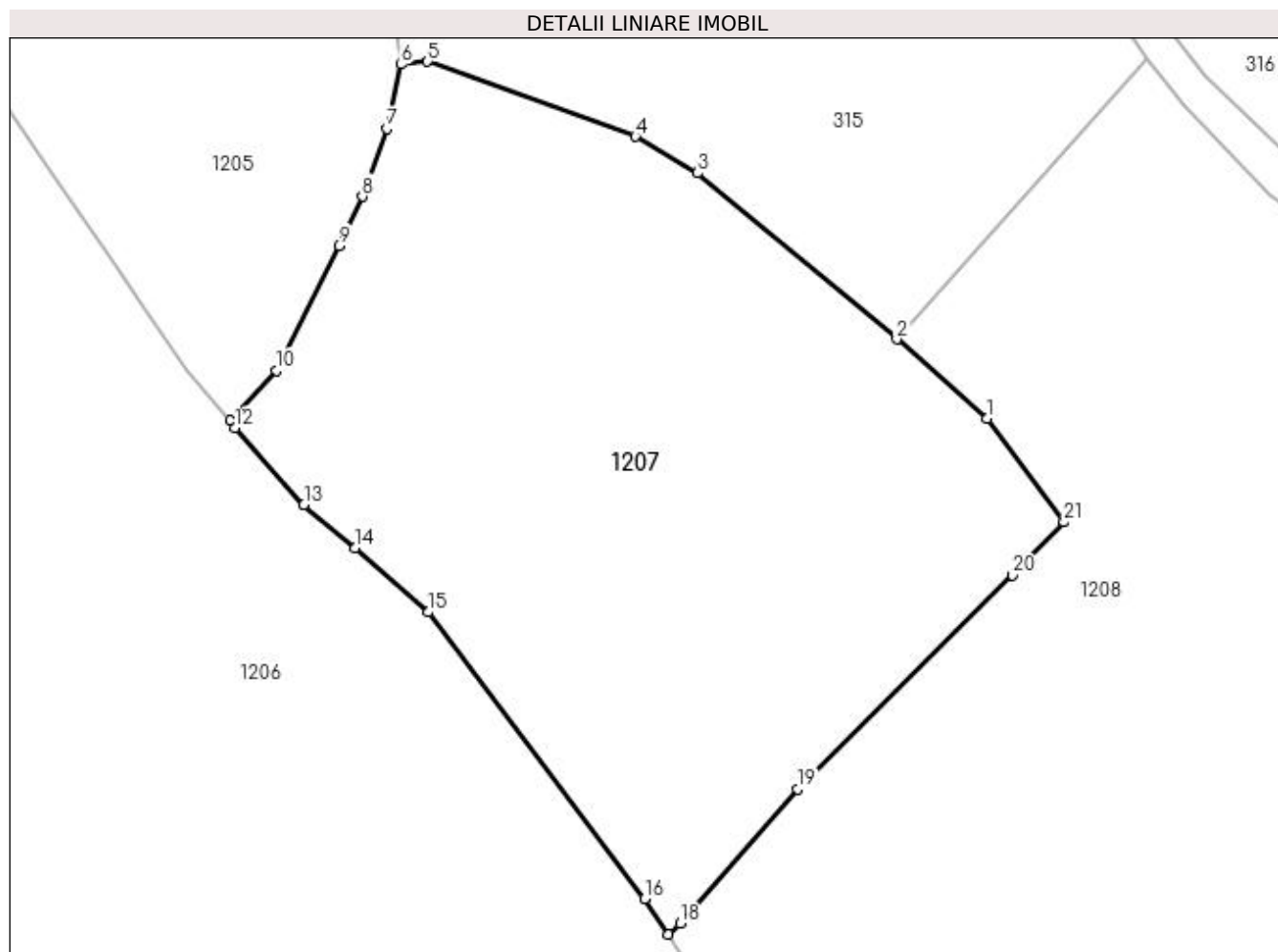
Inscrieri privind dezmembramintele dreptului de proprietate, drepturi reale de garanție și sarcini		Referințe
13456 / 28/08/2018		
Act Notarial nr. 2016, din 24/08/2018 emis de Scraba Luminita Doru Paul;		
C1	Intabulare, drept de UZUFRACT VIAGER, dobandit prin Conventie, cota actuala 1/1 1) UHRENCIUC ELENA	A1
C2	Intabulare, drept de IPOTECA LEGALA, Valoare:0 conf.art.2386 alin.4 din NCC pentru plata rentei in bani corespunzatoare intretinerii neexecutate 1) UHRENCIUC ELENA	A1

Anexa Nr. 1 La Partea I

Teren

Nr cadastral	Suprafața (mp)*	Observații / Referințe
32807	5.304	Provenit din CF 32807, nr. cad. 32807

* Suprafața este determinată în planul de proiecție Stereo 70.



Date referitoare la teren

Crt	Categorie folosință	Intra vilan	Suprafața (mp)	Tarla	Parcelă	Nr. topo	Observații / Referințe
1	pasune	NU	5.304	-	-	-	

Lungime Segmente

1) Valorile lungimilor segmentelor sunt obținute din proiecție în plan.

Punct început	X / Y	Punct sfârșit	X / Y	Lungime segment (** (m)
1	537.900,714 668.644,026	2	537.889,991 668.653,473	14.291
3	537.866,27 668.673,289	4	537.858,87 668.677,639	8.584
5	537.834,087 668.686,561	6	537.830,918 668.686,211	3.188
7	537.829,234 668.678,55	8	537.826,342 668.670,472	8.58
9	537.823,538 668.664,641	10	537.816,119 668.649,756	16.631

Punct început	X / Y	Punct sfârșit	X / Y	Lungime segment (** (m)
2	537.889,991 668.653,473	3	537.866,27 668.673,289	30.909
4	537.858,87 668.677,639	5	537.834,087 668.686,561	26.34
6	537.830,918 668.686,211	7	537.829,234 668.678,55	7.844
8	537.826,342 668.670,472	9	537.823,538 668.664,641	6.47
10	537.816,119 668.649,756	11	537.810,607 668.643,795	8.119

Punct început	X / Y	Punct sfârșit	X / Y	Lungime segment (** (m)
11	537.810,607 668.643,795	12	537.811,151 668.642,902	1.046
13	537.819,366 668.633,758	14	537.825,51 668.628,658	7.985
15	537.834,187 668.620,988	16	537.859,965 668.586,827	42.796
17	537.862,822 668.582,612	18	537.864,188 668.583,9	1.877
19	537.878,2 668.599,883	20	537.903,83 668.625,351	36.132
21	537.909,925 668.631,715	1	537.900,714 668.644,026	15.375

Punct început	X / Y	Punct sfârșit	X / Y	Lungime segment (** (m)
12	537.811,151 668.642,902	13	537.819,366 668.633,758	12.292
14	537.825,51 668.628,658	15	537.834,187 668.620,988	11.581
16	537.859,965 668.586,827	17	537.862,822 668.582,612	5.092
18	537.864,188 668.583,9	19	537.878,2 668.599,883	21.255
20	537.903,83 668.625,351	21	537.909,925 668.631,715	8.812

** Lungimile segmentelor sunt determinate în planul de proiecție Stereo 70 și sunt rotunjite la 1 milimetru.

*** Distanța dintre puncte este formată din segmente cumulate ce sunt mai mici decât valoarea 1 milimetru.

**DATE DESPRE IMOBILUL NR. 1208**

Oficiul de Cadastru și Publicitate Imobiliară SUCEAVA
 Biroul de Cadastru și Publicitate Imobiliară Campulung Moldovenesc

A. Partea I. Descrierea imobilului

TEREN Extravilan

Adresa: Jud. Suceava, Loc numit Valea Strajerilor

Nr. Crt	Nr cadastral Nr. topografic	Suprafața* (mp)	Observații / Referințe
A1	30385	11.564	Sector cadastral:66 Teren neimprejmit; Provenit din CF 30385, nr. top. 1575/1; Provenit din CF 30386, nr. top. 1580/1, 1580/2, 1581/1, CF 33670, 32714, parte din nr. top. 1667/1, 1667/2

B. Partea II. Proprietari și acte

Inscrieri privitoare la dreptul de proprietate și alte drepturi reale		Referințe
13452 / 28/08/2018		
Act Notarial nr. 2016, din 24/08/2018 emis de Scraba Luminita Doru Paul;		
B1	Intabulare, drept de PROPRIETATE, dobandit prin Conventie, cota actuala 3060/11564 1) JUCAN MIHAI	A1
13454 / 28/08/2018		
Act Notarial nr. 2016, din 24/08/2018 emis de Scraba Luminita Doru Paul;		
B2	Intabulare, drept de PROPRIETATE, dobandit prin Conventie, cota actuala 8504/11564 1) JUCAN MIHAI	A1

C. Partea III. SARCINI

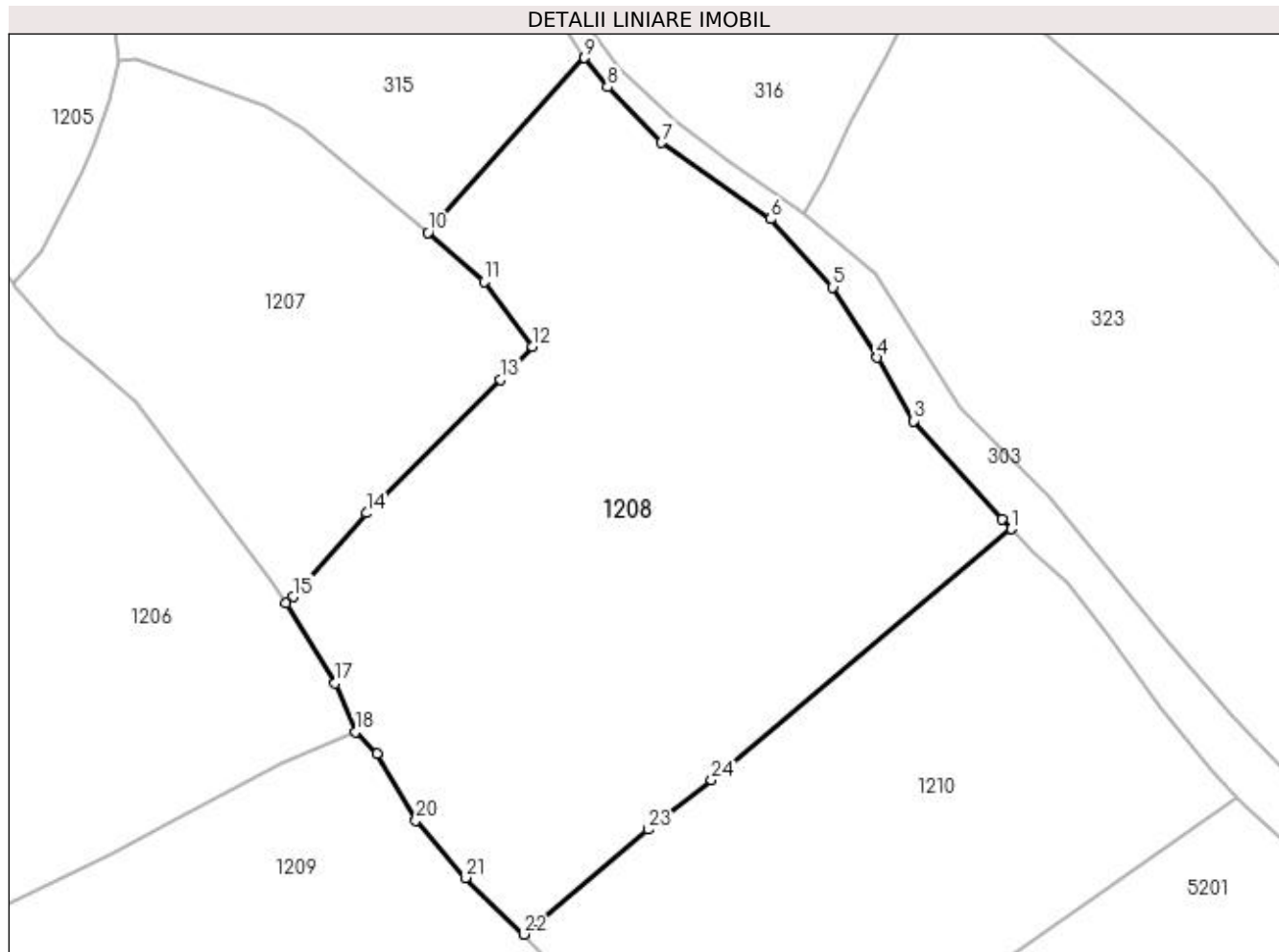
Inscrieri privind dezmembramintele dreptului de proprietate, drepturi reale de garanție și sarcini		Referințe
13454 / 28/08/2018		
Act Notarial nr. 2016, din 24/08/2018 emis de Scraba Luminita Doru Paul;		
C1	Intabulare, drept de UZUFRUCT VIAGER, dobandit prin Conventie, cota actuala 1/1 1) UHRENCIUC ELENA	A1
C2	Intabulare, drept de IPOTECA LEGALA, Valoare:0 1) UHRENCIUC ELENA	A1

Anexa Nr. 1 La Partea I

Teren

Nr cadastral	Suprafața (mp)*	Observații / Referințe
30385	11.564	Provenit din CF 30385, nr. top. 1575/1; Provenit din CF 30386, nr. top. 1580/1, 1580/2, 1581/1, CF 33670, 32714, parte din nr. top. 1667/1, 1667/2

* Suprafața este determinată în planul de proiecție Stereo 70.



Date referitoare la teren

Crt	Categorie folosință	Intra vilan	Suprafața (mp)	Tarla	Parcelă	Nr. topo	Observații / Referințe
1	faneata	NU	7.882	-	-	-	
2	pasune	NU	3.682	-	-	-	

Lungime Segmente

1) Valorile lungimilor segmentelor sunt obținute din proiecție în plan.

Punct început	X / Y	Punct sfârșit	X / Y	Lungime segment (** (m)
1	538.001,467 668.596,862	2	537.999,688 668.598,693	2.553
3	537.982,839 668.617,501	4	537.975,845 668.629,614	13.987
5	537.967,37 668.643,009	6	537.955,434 668.656,022	17.658
7	537.934,61 668.670,638	8	537.924,299 668.681,235	14.786

Punct început	X / Y	Punct sfârșit	X / Y	Lungime segment (** (m)
2	537.999,688 668.598,693	3	537.982,839 668.617,501	25.251
4	537.975,845 668.629,614	5	537.967,37 668.643,009	15.851
6	537.955,434 668.656,022	7	537.934,61 668.670,638	25.441
8	537.924,299 668.681,235	9	537.919,895 668.686,81	7.105

Punct început	X / Y	Punct sfârșit	X / Y	Lungime segment (** (m)	Punct început	X / Y	Punct sfârșit	X / Y	Lungime segment (** (m)
9	537.919,895 668.686,81	10	537.889,991 668.653,473	44.784	10	537.889,991 668.653,473	11	537.900,714 668.644,026	14.291
11	537.900,714 668.644,026	12	537.909,925 668.631,715	15.375	12	537.909,925 668.631,715	13	537.903,83 668.625,351	8.812
13	537.903,83 668.625,351	14	537.878,2 668.599,883	36.132	14	537.878,2 668.599,883	15	537.864,188 668.583,9	21.255
15	537.864,188 668.583,9	16	537.862,822 668.582,612	1.877	16	537.862,822 668.582,612	17	537.872,236 668.567,369	17.916
17	537.872,236 668.567,369	18	537.876,045 668.558,068	10.051	18	537.876,045 668.558,068	19	537.880,217 668.553,896	5.9
19	537.880,217 668.553,896	20	537.887,692 668.541,192	14.74	20	537.887,692 668.541,192	21	537.897,088 668.530,221	14.445
21	537.897,088 668.530,221	22	537.908,311 668.519,411	15.582	22	537.908,311 668.519,411	23	537.932,064 668.539,44	31.07
23	537.932,064 668.539,44	24	537.944,189 668.548,842	15.343	24	537.944,189 668.548,842	1	538.001,467 668.596,862	74.744

** Lungimile segmentelor sunt determinate în planul de proiecție Stereo 70 și sunt rotunjite la 1 milimetru.

*** Distanța dintre puncte este formată din segmente cumulate ce sunt mai mici decât valoarea 1 milimetru.

**DATE DESPRE IMOBILUL NR. 1209**

Oficiul de Cadastru și Publicitate Imobiliară SUCEAVA
Biroul de Cadastru și Publicitate Imobiliară Campulung Moldovenesc

A. Partea I. Descrierea imobilului

TEREN Extravilan

Adresa: Jud. Suceava, Loc numit Valea Strajerilor

Nr. Crt	Nr cadastral Nr. topografic	Suprafața* (mp)	Observații / Referințe
A1	33224	12.925	Sector cadastral:66 Teren neimprejmuit; CF 33224, 33223, 32567, parte din nr. top. 1682/1, 1682/2, 1679

B. Partea II. Proprietari și acte

Inscrieri privitoare la dreptul de proprietate și alte drepturi reale	Referințe
1209 / 30/10/2022	
Act Normativ nr. Lege nr. 7, din 13/03/1996 emis de Parlamentul României;	
B1	A1
Intabulare, drept de PROPRIETATE, dobândit prin Lege, cota actuala 1/1 1) NEIDENTIFICAT NEIDENTIFICAT	
Act Administrativ nr. Adeverință nr. 497, din 24/10/2022 emis de Primăria Comunei Pojorâta;	
B2	A1
Se notează posesia faptică în favoarea lui 1) FLOCEA ANA	

C. Partea III. SARCINI .

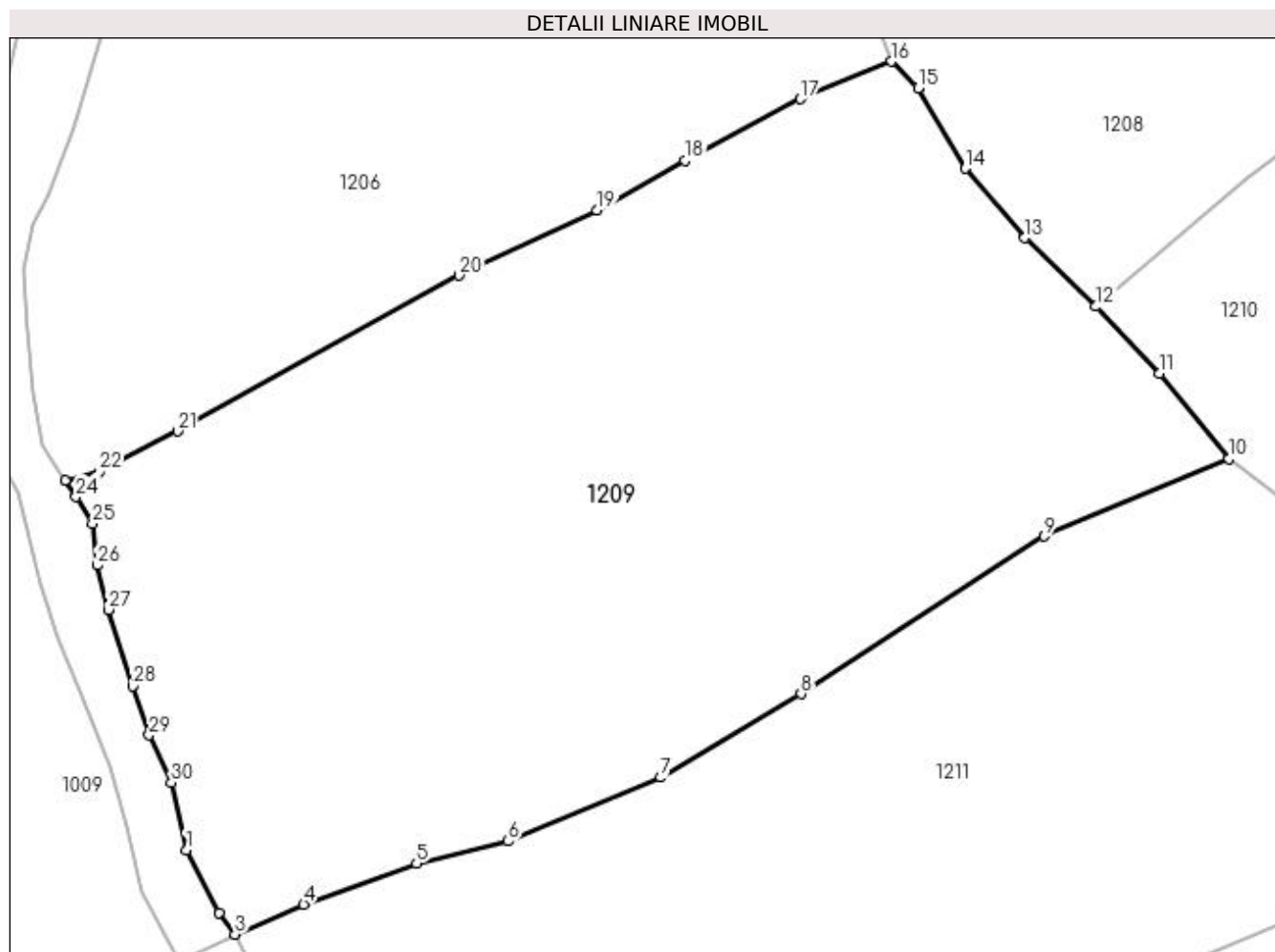
Inscrieri privind dezmembramintele dreptului de proprietate, drepturi reale de garanție și sarcini	Referințe
NU SUNT	

Anexa Nr. 1 La Partea I

Teren

Nr cadastral	Suprafața (mp)*	Observații / Referințe
33224	12.925	CF 33224, 33223, 32567, parte din nr. top. 1682/1, 1682/2, 1679

* Suprafața este determinată în planul de proiecție Stereo 70.



Date referitoare la teren

Crt	Categorie folosință	Intra vilan	Suprafața (mp)	Tarla	Parcelă	Nr. topo	Observații / Referințe
1	pasune	NU	12.925	-	-	-	

Lungime Segmente

1) Valorile lungimilor segmentelor sunt obținute din proiecție în plan.

Punct început	X / Y	Punct sfârșit	X / Y	Lungime segment (** (m)
1	537.764,711 668.433,644	2	537.769,813 668.423,76	11.123
3	537.772,4 668.420,343	4	537.783,211 668.425,08	11.803
5	537.801,035 668.431,555	6	537.815,49 668.435,032	14.867
7	537.839,604 668.445,096	8	537.861,754 668.458,271	25.772
9	537.900,122 668.483,168	10	537.929,284 668.495,419	31.631

Punct început	X / Y	Punct sfârșit	X / Y	Lungime segment (** (m)
2	537.769,813 668.423,76	3	537.772,4 668.420,343	4.286
4	537.783,211 668.425,08	5	537.801,035 668.431,555	18.964
6	537.815,49 668.435,032	7	537.839,604 668.445,096	26.13
8	537.861,754 668.458,271	9	537.900,122 668.483,168	45.738
10	537.929,284 668.495,419	11	537.918,291 668.508,893	17.39

Punct început	X / Y	Punct sfârșit	X / Y	Lungime segment (** (m)	Punct început	X / Y	Punct sfârșit	X / Y	Lungime segment (** (m)
11	537.918,291 668.508,893	12	537.908,311 668.519,411	14.499	12	537.908,311 668.519,411	13	537.897,088 668.530,221	15.582
13	537.897,088 668.530,221	14	537.887,692 668.541,192	14.445	14	537.887,692 668.541,192	15	537.880,217 668.553,896	14.74
15	537.880,217 668.553,896	16	537.876,045 668.558,068	5.9	16	537.876,045 668.558,068	17	537.861,66 668.552,161	15.551
17	537.861,66 668.552,161	18	537.843,49 668.542,401	20.625	18	537.843,49 668.542,401	19	537.829,506 668.534,576	16.024
19	537.829,506 668.534,576	20	537.807,812 668.524,308	24.001	20	537.807,812 668.524,308	21	537.763,312 668.499,718	50.842
21	537.763,312 668.499,718	22	537.750,952 668.493,35	13.904	22	537.750,952 668.493,35	23	537.745,601 668.492,013	5.516
23	537.745,601 668.492,013	24	537.747,265 668.489,362	3.13	24	537.747,265 668.489,362	25	537.749,89 668.485,164	4.951
25	537.749,89 668.485,164	26	537.750,64 668.478,568	6.639	26	537.750,64 668.478,568	27	537.752,361 668.471,56	7.216
27	537.752,361 668.471,56	28	537.756,203 668.459,528	12.631	28	537.756,203 668.459,528	29	537.758,83 668.451,776	8.185
29	537.758,83 668.451,776	30	537.762,334 668.444,273	8.281	30	537.762,334 668.444,273	1	537.764,711 668.433,644	10.892

** Lungimile segmentelor sunt determinate în planul de proiecție Stereo 70 și sunt rotunjite la 1 milimetru.

*** Distanța dintre puncte este formată din segmente cumulate ce sunt mai mici decât valoarea 1 milimetru.

**DATE DESPRE IMOBILUL NR. 1210**

Oficiul de Cadastru și Publicitate Imobiliară SUCEAVA
Biroul de Cadastru și Publicitate Imobiliară Campulung Moldovenesc

A. Partea I. Descrierea imobilului

TEREN Extravilan

Adresa: Jud. Suceava, Loc numit Valea Strajerilor

Nr. Crt	Nr cadastral Nr. topografic	Suprafața* (mp)	Observații / Referințe
A1	36029	7.385	Sector cadastral:66 Teren neimprejmuit; Provenit din CF 36029, nr. cad. 36029, CF 30638, nr. top. 1575/3-1575/2, CF 33670, parte din nr. top. 1667/1, Imobil partial imrejmuit cu gard de lemn, nematerializat intre pct. 1-8, 14-16

B. Partea II. Proprietari și acte

Inscrieri privitoare la dreptul de proprietate și alte drepturi reale		Referințe
5763 / 13/04/2023		
Hotarare Judecatoreasca nr. 91, din 06/02/2018 emis de JUDECATORIA CAMPULUNG MOLDOVENESC (hotarare judecatoreasca nr 736 din 30.06.2022, emis de TRIBUNALUL SUCEAVA);		
B1	Intabulare, drept de PROPRIETATE, dobandit prin Hotarare Judecatoreasca, cota actuala 1/1 1) UHRENCIUC GAVRIL	A1
4609 / 28/03/2023		
Hotarare Judecatoreasca nr. 736, din 30/06/2022 emis de Tribunalul Suceava (hotarare judecatoreasca nr 91 din 06.02.2018, emis de JUDECATORIA CAMPULUNG MOLDOVENESC);		
B2	se noteaza sentinta civila nr.91/2018 din 6 februarie 2018 pronuntata de Judecatoria Campulung Moldovenesc si Decizia nr.736/2022 din 30 iunie 2022 data de Tribunalul Suceava , in Dosarul nr.1235/206/2016 .	A1

C. Partea III. SARCINI .

Inscrieri privind dezmembramintele dreptului de proprietate, drepturi reale de garanție și sarcini	Referințe
NU SUNT	

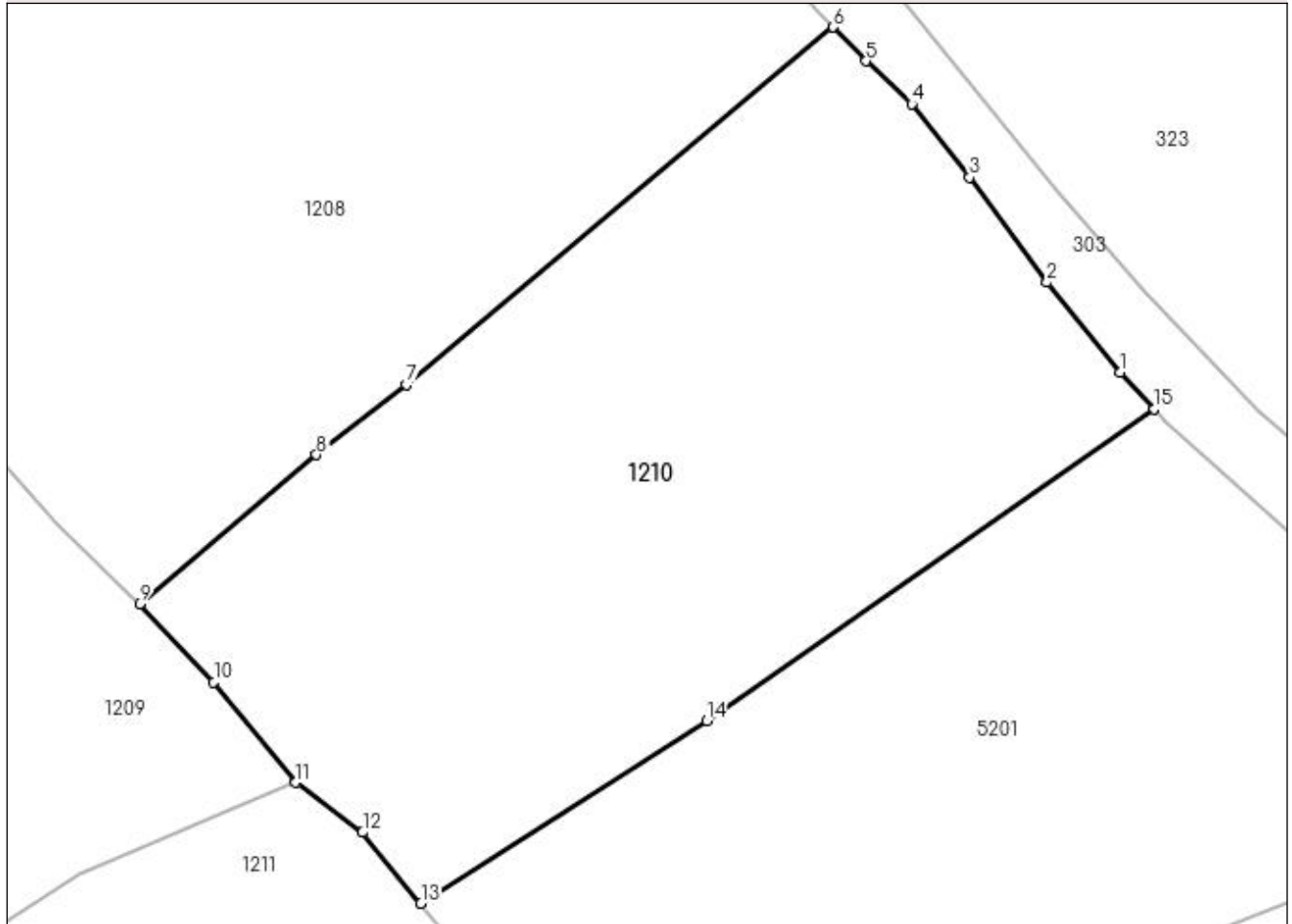
Anexa Nr. 1 La Partea I

Teren

Nr cadastral	Suprafața (mp)*	Observații / Referințe
36029	7.385	Provenit din CF 36029, nr. cad. 36029, CF 30638, nr. top. 1575/3-1575/2, CF 33670, parte din nr. top. 1667/1, Imobil partial imrejmuit cu gard de lemn, nematerializat intre pct. 1-8, 14-16

* Suprafața este determinată în planul de proiecție Stereo 70.

DETALII LINIARE IMOBIL



Date referitoare la teren

Crt	Categorie folosință	Intravilan	Suprafața (mp)	Tarla	Parcelă	Nr. topo	Observații / Referințe
1	faneata	NU	7.385	-	-	-	

Lungime Segmente

1) Valorile lungimilor segmentelor sunt obținute din proiecție în plan.

Punct început	X / Y	Punct sfârșit	X / Y	Lungime segment (** (m)
1	538.039,972 668.550,535	2	538.030,171 668.562,582	15.53
2	538.030,171 668.562,582	3	538.019,767 668.576,697	17.535
3	538.019,767 668.576,697	4	538.012,036 668.586,525	12.504
4	538.012,036 668.586,525	5	538.005,873 668.592,326	8.464

Punct început	X / Y	Punct sfârșit	X / Y	Lungime segment (** (m)
5	538.005,873 668.592,326	6	538.001,467 668.596,862	6.324
6	538.001,467 668.596,862	7	537.944,189 668.548,842	74.744
7	537.944,189 668.548,842	8	537.932,064 668.539,44	15.343
8	537.932,064 668.539,44	9	537.908,311 668.519,411	31.07
9	537.908,311 668.519,411	10	537.918,291 668.508,893	14.499
10	537.918,291 668.508,893	11	537.929,284 668.495,419	17.39
11	537.929,284 668.495,419	12	537.938,271 668.488,748	11.192
12	537.938,271 668.488,748	13	537.946,082 668.479,207	12.331
13	537.946,082 668.479,207	14	537.984,481 668.503,689	45.54
14	537.984,481 668.503,689	15	538.044,602 668.545,614	73.296
15	538.044,602 668.545,614	1	538.039,972 668.550,535	6.757

** Lungimile segmentelor sunt determinate în planul de proiecție Stereo 70 și sunt rotunjite la 1 milimetru.

*** Distanța dintre puncte este formată din segmente cumulate ce sunt mai mici decât valoarea 1 milimetru.

**DATE DESPRE IMOBILUL NR. 1211**

Oficiul de Cadastru și Publicitate Imobiliară SUCEAVA
Bîroul de Cadastru și Publicitate Imobiliară Câmpulung Moldovenesc

A. Partea I. Descrierea imobilului

TEREN Extravilan

Adresa: Jud. Suceava, Loc numit Valea Strajerilor

Nr. Crt	Nr cadastral Nr. topografic	Suprafața* (mp)	Observații / Referințe
A1	32654	11.538	Sector cadastral:66 Teren neimprejmuit; Provenit din CF 32654, nr. top. 1687, 1686

B. Partea II. Proprietari și acte

Inscrieri privitoare la dreptul de proprietate și alte drepturi reale		Referințe
1262 / 12/11/1923		
Act Notarial nr. 1262, din 29/11/1922 emis de Notariatul de Stat;		
B1	Intabulare, drept de PROPRIETATE, dobandit prin Succesiune, cota actuala 1/16 1) FLOCEA IUONA A LUI COSTAN <i>OBSERVATII: (provenita din conversia CF 3341)</i>	A1
B2	Intabulare, drept de PROPRIETATE, dobandit prin Succesiune, cota actuala 1/16 1) FLOCEA GHEORGHI A LUI COSTAN <i>OBSERVATII: (provenita din conversia CF 3341)</i>	A1
B3	Intabulare, drept de PROPRIETATE, dobandit prin Succesiune, cota actuala 1/16 1) FLOCEA GAVRIL A LUI COSTAN <i>OBSERVATII: (provenita din conversia CF 3341)</i>	A1
B4	Intabulare, drept de PROPRIETATE, dobandit prin Succesiune, cota actuala 1/16 1) FLOCEA MELANIA A LUI COSTAN <i>OBSERVATII: (provenita din conversia CF 3341)</i>	A1
B5	Intabulare, drept de PROPRIETATE, dobandit prin Succesiune, cota actuala 1/16 1) FLOCEA ZACHEI A LUI COSTAN, (provenita din conversia CF 3341) <i>OBSERVATII: (provenita din conversia CF 3341)</i>	A1
2933 / 20/07/1995		
Act Notarial nr. 3996, din 20/07/1995 emis de Notariatul de Stat Câmpulung Moldovenesc;		
B6	Intabulare, drept de PROPRIETATE bun comun, dobandit prin Conventie, cota actuala 11/16 1) BEDRULE ELENA 2) BEDRULE GHEORGHE	A1

C. Partea III. SARCINI .

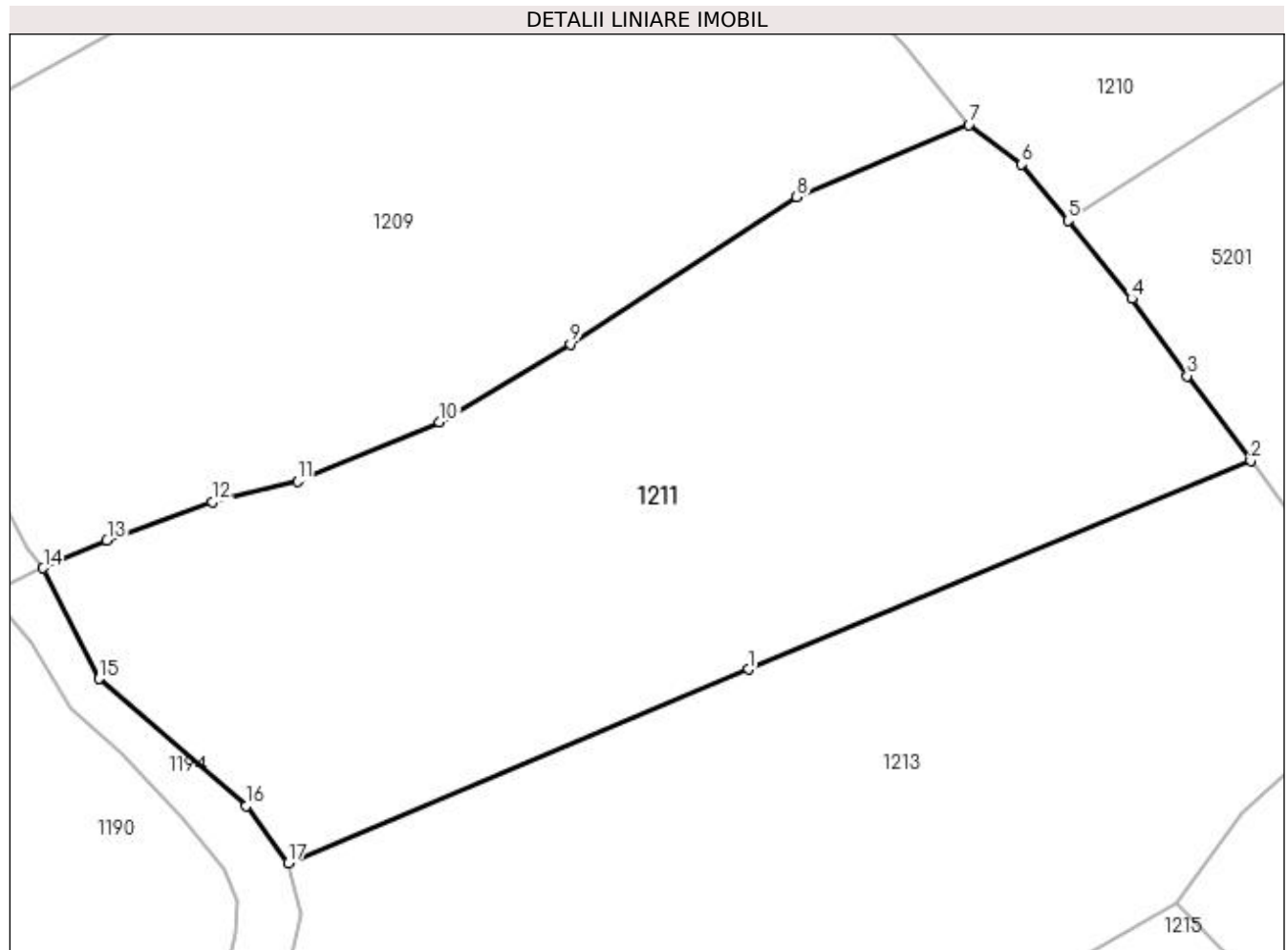
Inscrieri privind dezmembramintele dreptului de proprietate, drepturi reale de garanție și sarcini	Referințe
NU SUNT	

Anexa Nr. 1 La Partea I

Teren

Nr cadastral	Suprafața (mp)*	Observații / Referințe
32654	11.538	Provenit din CF 32654, nr. top. 1687, 1686

* Suprafața este determinată în planul de proiecție Stereo 70.



Date referitoare la teren

Crt	Categorie folosință	Intra vilan	Suprafața (mp)	Tarla	Parcelă	Nr. topo	Observații / Referințe
1	pasune	NU	11.538	-	-	-	

Lungime Segmente

1) Valorile lungimilor segmentelor sunt obținute din proiecție în plan.

Punct început	X / Y	Punct sfârșit	X / Y	Lungime segment (** (m)
1	537.891,897 668.403,191	2	537.977,071 668.438,5	92.203
2	537.977,071 668.438,5	3	537.966,29 668.452,888	17.979
3	537.966,29 668.452,888	4	537.956,929 668.465,957	16.076
4	537.956,929 668.465,957	5	537.946,082 668.479,207	17.124
5	537.946,082 668.479,207	6	537.938,271 668.488,748	12.331

Punct început	X / Y	Punct sfârșit	X / Y	Lungime segment (** (m)
6	537.938,271 668.488,748	7	537.929,284 668.495,419	11.192
7	537.929,284 668.495,419	8	537.900,122 668.483,168	31.631
8	537.900,122 668.483,168	9	537.861,754 668.458,271	45.738
9	537.861,754 668.458,271	10	537.839,604 668.445,096	25.772
10	537.839,604 668.445,096	11	537.815,49 668.435,032	26.13
11	537.815,49 668.435,032	12	537.801,035 668.431,555	14.867
12	537.801,035 668.431,555	13	537.783,211 668.425,08	18.964
13	537.783,211 668.425,08	14	537.772,4 668.420,343	11.803
14	537.772,4 668.420,343	15	537.781,885 668.401,586	21.019
15	537.781,885 668.401,586	16	537.806,776 668.380,028	32.929
16	537.806,776 668.380,028	17	537.813,935 668.370,347	12.04
17	537.813,935 668.370,347	1	537.891,897 668.403,191	84.598

** Lungimile segmentelor sunt determinate în planul de proiecție Stereo 70 și sunt rotunjite la 1 milimetru.

*** Distanța dintre puncte este formată din segmente cumulate ce sunt mai mici decât valoarea 1 milimetru.

**DATE DESPRE IMOBILUL NR. 1212**

Oficiul de Cadastru și Publicitate Imobiliară SUCEAVA
Biroul de Cadastru și Publicitate Imobiliară Campulung Moldovenesc

A. Partea I. Descrierea imobilului

TEREN Extravilan

Adresa: Jud. Suceava, Loc numit Valea Strajerilor

Nr. Crt	Nr cadastral Nr. topografic	Suprafața* (mp)	Observații / Referințe
A1	33669	15.752	Sector cadastral:66 Teren neimprejmuit; Provenit din CF 31413, nr.top 1581/2, CF 33669, 33670, nr. top. 1666, parte din nr. top. 1667/1

B. Partea II. Proprietari și acte

Inscrieri privitoare la dreptul de proprietate și alte drepturi reale	Referințe
8904 / 23/07/2012	
Act Notarial nr. CL 79, din 20/07/2012 emis de ROTARU DORINA;	
B1	A1
Intabulare, drept de PROPRIETATE, dobandit prin Succesiune, cota actuala 12269/15752 1) FRÎNCU MIHAI	
1212 / 30/10/2022	
Act Normativ nr. Lege nr. 7, din 13/03/1996 emis de Parlamentul României;	
B2	A1
Intabulare, drept de PROPRIETATE, dobandit prin Lege, cota actuala 3483/15752 1) NEIDENTIFICAT NEIDENTIFICAT	
Act Administrativ nr. Adeverință nr. 498, din 24/10/2022 emis de Primăria Comunei Pojorâta;	
B3	A1
Se notează posesia faptică în favoarea lui 1) FRÎNCU MIHAI	

C. Partea III. SARCINI .

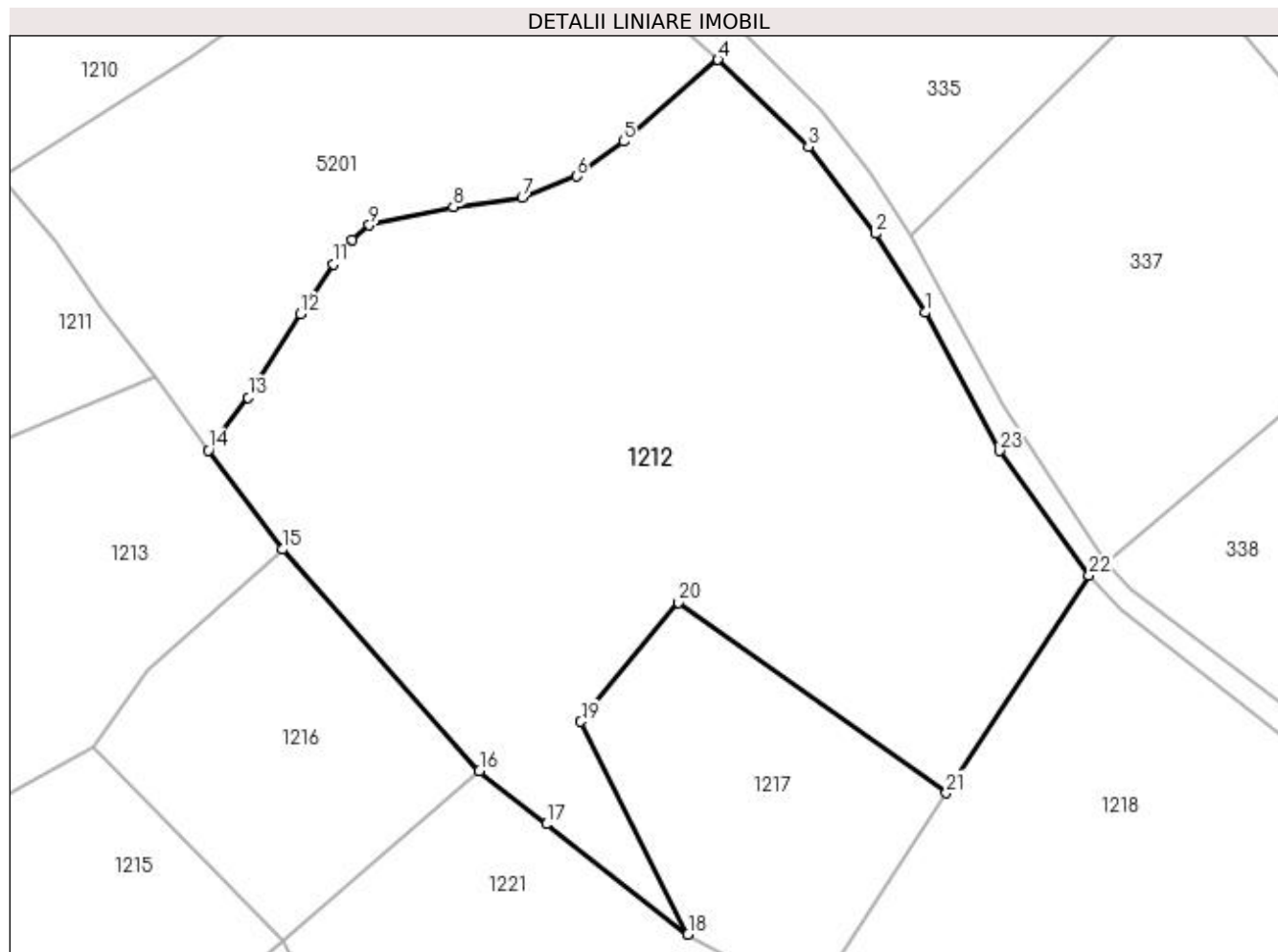
Inscrieri privind dezmembramintele dreptului de proprietate, drepturi reale de garanție și sarcini	Referințe
NU SUNT	

Anexa Nr. 1 La Partea I

Teren

Nr cadastral	Suprafața (mp)*	Observații / Referințe
33669	15.752	Provenit din CF 31413, nr.top 1581/2, CF 33669, 33670, nr. top. 1666, parte din nr. top. 1667/1

* Suprafața este determinată în planul de proiecție Stereo 70.



Date referitoare la teren

Crt	Categorie folosință	Intra vilan	Suprafața (mp)	Tarla	Parcelă	Nr. topo	Observații / Referințe
1	pasune	NU	13.300	-	-	-	
2	padure	NU	2.452	-	-	-	

Lungime Segmente

1) Valorile lungimilor segmentelor sunt obținute din proiecție în plan.

Punct început	X / Y	Punct sfârșit	X / Y	Lungime segment (** (m)
1	538.133,409 668.451,71	2	538.123,398 668.467,731	18.892
3	538.109,759 668.485,388	4	538.091,372 668.502,99	25.454
5	538.072,233 668.486,381	6	538.062,667 668.479,359	11.867
7	538.051,659 668.475,074	8	538.037,714 668.473,122	14.081

Punct început	X / Y	Punct sfârșit	X / Y	Lungime segment (** (m)
2	538.123,398 668.467,731	3	538.109,759 668.485,388	22.311
4	538.091,372 668.502,99	5	538.072,233 668.486,381	25.341
6	538.062,667 668.479,359	7	538.051,659 668.475,074	11.813
8	538.037,714 668.473,122	9	538.020,672 668.469,442	17.435

Punct început	X / Y	Punct sfârșit	X / Y	Lungime segment (** (m)
9	538.020,672 668.469,442	10	538.017,082 668.466,402	4.704
11	538.013,269 668.461,52	12	538.006,718 668.451,397	12.058
13	537.996,074 668.434,48	14	537.987,964 668.423,741	13.457
15	538.002,974 668.403,642	16	538.042,995 668.358,675	60.197
17	538.056,573 668.347,891	18	538.085,3 668.325,542	36.397
19	538.063,573 668.368,689	20	538.083,39 668.392,902	31.289
21	538.137,76 668.354,211	22	538.166,694 668.398,32	52.752
23	538.148,486 668.423,622	1	538.133,409 668.451,71	31.879

Punct început	X / Y	Punct sfârșit	X / Y	Lungime segment (** (m)
10	538.017,082 668.466,402	11	538.013,269 668.461,52	6.195
12	538.006,718 668.451,397	13	537.996,074 668.434,48	19.987
14	537.987,964 668.423,741	15	538.002,974 668.403,642	25.085
16	538.042,995 668.358,675	17	538.056,573 668.347,891	17.339
18	538.085,3 668.325,542	19	538.063,573 668.368,689	48.309
20	538.083,39 668.392,902	21	538.137,76 668.354,211	66.731
22	538.166,694 668.398,32	23	538.148,486 668.423,622	31.172

** Lungimile segmentelor sunt determinate în planul de proiecție Stereo 70 și sunt rotunjite la 1 milimetru.

*** Distanța dintre puncte este formată din segmente cumulate ce sunt mai mici decât valoarea 1 milimetru.



DATE DESPRE IMOBILUL NR. 1213

Oficiul de Cadastru și Publicitate Imobiliară SUCEAVA
Biroul de Cadastru și Publicitate Imobiliară Câmpulung Moldovenesc

A. Partea I. Descrierea imobilului

TEREN Extravilan

Adresa: Jud. Suceava, Loc numit Valea Strajerilor

Nr. Crt	Nr cadastral Nr. topografic	Suprafața* (mp)	Observații / Referințe
A1	32652	13.167	Sector cadastral:66 Teren neimprejmuit; Provenit din CF 32652, nr. top. 1688, 1689

B. Partea II. Proprietari și acte

Inscrieri privitoare la dreptul de proprietate și alte drepturi reale		Referințe
1262 / 12/11/1923		
Act Notarial nr. 1262, din 29/11/1922 emis de Notariatul de Stat;		
B1	Intabulare, drept de PROPRIETATE, dobandit prin Succesiune, cota actuala 12/192 1) FLOCEA IUONA A LUI COSTAN <i>OBSERVATII: (provenita din conversia CF 1009)</i>	A1
B2	Intabulare, drept de PROPRIETATE, dobandit prin Succesiune, cota actuala 12/192 1) FLOCEA GHEORGHI A LUI COSTAN <i>OBSERVATII: (provenita din conversia CF 1009)</i>	A1
B3	Intabulare, drept de PROPRIETATE, dobandit prin Succesiune, cota actuala 12/192 1) FLOCEA GAVRIL A LUI COSTAN <i>OBSERVATII: (provenita din conversia CF 1009)</i>	A1
B4	Intabulare, drept de PROPRIETATE, dobandit prin Succesiune, cota actuala 12/192 1) FLOCEA MELANIA A LUI COSTAN	A1
438 / 11/10/1966		
Act Notarial nr. 196, din 23/09/1964 emis de Notariatul de Stat Câmpulung Moldovenesc;		
B5	Intabulare, drept de PROPRIETATE, dobandit prin Succesiune, cota actuala 3/192 1) FLOCEA GHEORGHE	A1
B6	Intabulare, drept de PROPRIETATE, dobandit prin Succesiune, cota actuala 3/192 1) BEDRULE MELANIA <i>OBSERVATII: (provenita din conversia CF 1009)</i>	A1
B7	Intabulare, drept de PROPRIETATE, dobandit prin Succesiune, cota actuala 1/192 1) LUCAN ION	A1
Act Administrativ nr. 196, din 23/09/1964 emis de Notariatul de stat Câmpulung Moldovenesc;		
B8	Intabulare, drept de PROPRIETATE, dobandit prin Succesiune, cota actuala 1/192 1) LUCAN AURELIAN <i>OBSERVATII: (provenita din conversia CF 1009)</i>	A1
Act Notarial nr. 196, din 23/09/1964 emis de Notariatul de stat Câmpulung Moldovenesc;		
B9	Intabulare, drept de PROPRIETATE, dobandit prin Succesiune, cota actuala 1/192 1) RUSU VICTORIA <i>OBSERVATII: (provenita din conversia CF 1009)</i>	A1
2933 / 20/07/1995		
Act Notarial nr. 3996, din 20/07/1995 emis de Notariatul de stat Câmpulung Moldovenesc;		
B10	Intabulare, drept de PROPRIETATE bun comun, dobandit prin Conventie, cota actuala 135/192 1) BEDRULE ELENA 2) BEDRULE GHEORGHE	A1

C. Partea III. SARCINI .

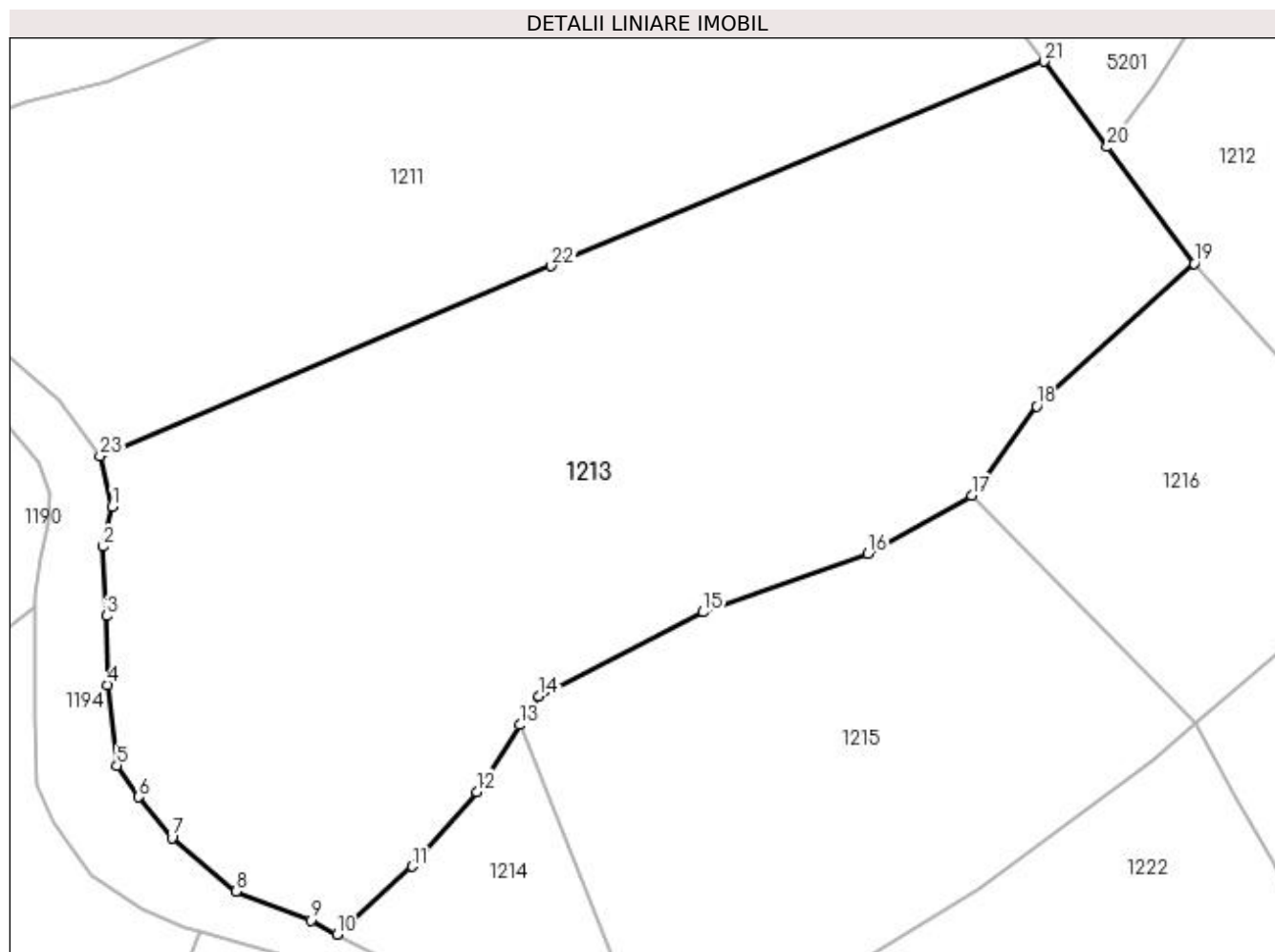
Inscrieri privind dezmembramintele dreptului de proprietate, drepturi reale de garanție și sarcini	Referințe
NU SUNT	

Anexa Nr. 1 La Partea I

Teren

Nr cadastral	Suprafața (mp)*	Observații / Referințe
32652	13.167	Provenit din CF 32652, nr. top. 1688, 1689

* Suprafața este determinată în planul de proiecție Stereo 70.



Date referitoare la teren

Crt	Categorie folosință	Intra vilan	Suprafața (mp)	Tarla	Parcelă	Nr. topo	Observații / Referințe
1	pasune	NU	13.167	-	-	-	

Lungime Segmente

1) Valorile lungimilor segmentelor sunt obținute din proiecție în plan.

Punct început	X / Y	Punct sfârșit	X / Y	Lungime segment (** (m)
1	537.816,066 668.361,674	2	537.814,499 668.354,77	7.08
3	537.815,052 668.342,793	4	537.815,304 668.330,905	11.891
5	537.816,824 668.316,948	6	537.820,613 668.311,508	6.629
7	537.826,351 668.304,434	8	537.837,395 668.295,199	14.396
9	537.850,361 668.290,242	10	537.854,859 668.287,795	5.121

Punct început	X / Y	Punct sfârșit	X / Y	Lungime segment (** (m)
2	537.814,499 668.354,77	3	537.815,052 668.342,793	11.99
4	537.815,304 668.330,905	5	537.816,824 668.316,948	14.04
6	537.820,613 668.311,508	7	537.826,351 668.304,434	9.109
8	537.837,395 668.295,199	9	537.850,361 668.290,242	13.881
10	537.854,859 668.287,795	11	537.867,88 668.299,511	17.516

Punct început	X / Y	Punct sfârșit	X / Y	Lungime segment (** (m)
11	537.867,88 668.299,511	12	537.879,003 668.312,42	17.04
13	537.886,448 668.323,948	14	537.889,672 668.328,94	5.943
15	537.918,115 668.343,413	16	537.946,634 668.353,489	30.247
17	537.964,531 668.363,573	18	537.975,708 668.379,007	19.056
19	538.002,974 668.403,642	20	537.987,964 668.423,741	25.085
21	537.977,071 668.438,5	22	537.891,897 668.403,191	92.203
23	537.813,935 668.370,347	1	537.816,066 668.361,674	8.931

Punct început	X / Y	Punct sfârșit	X / Y	Lungime segment (** (m)
12	537.879,003 668.312,42	13	537.886,448 668.323,948	13.723
14	537.889,672 668.328,94	15	537.918,115 668.343,413	31.914
16	537.946,634 668.353,489	17	537.964,531 668.363,573	20.542
18	537.975,708 668.379,007	19	538.002,974 668.403,642	36.747
20	537.987,964 668.423,741	21	537.977,071 668.438,5	18.344
22	537.891,897 668.403,191	23	537.813,935 668.370,347	84.598

** Lungimile segmentelor sunt determinate în planul de proiecție Stereo 70 și sunt rotunjite la 1 milimetru.

*** Distanța dintre puncte este formată din segmente cumulate ce sunt mai mici decât valoarea 1 milimetru.

**DATE DESPRE IMOBILUL NR. 1214**

Oficiul de Cadastru și Publicitate Imobiliară SUCEAVA
Biroul de Cadastru și Publicitate Imobiliară Campulung Moldovenesc

A. Partea I. Descrierea imobilului

TEREN Extravilan

Adresa: Jud. Suceava, Loc numit Valea Strajerilor

Nr. Crt	Nr cadastral Nr. topografic	Suprafața* (mp)	Observații / Referințe
A1	35471	2.827	Sector cadastral:66 Teren neimprejmuit; Provenit din CF 35471, nr. top. 1660, 1663

B. Partea II. Proprietari și acte

Inscrieri privitoare la dreptul de proprietate și alte drepturi reale	Referințe
5375 / 23/10/2007	
Act Notarial nr. 2712, din 20/10/2007 emis de Notariatul de Stat;	
B1	A1
Intabulare, drept de PROPRIETATE, ca bun comun, dobandit prin Conventie, cota actuala 1/1	
1) GAVRILUC ADRIAN-IONUȚ	
2) GAVRILUC IRINA-DANIELA	

C. Partea III. SARCINI .

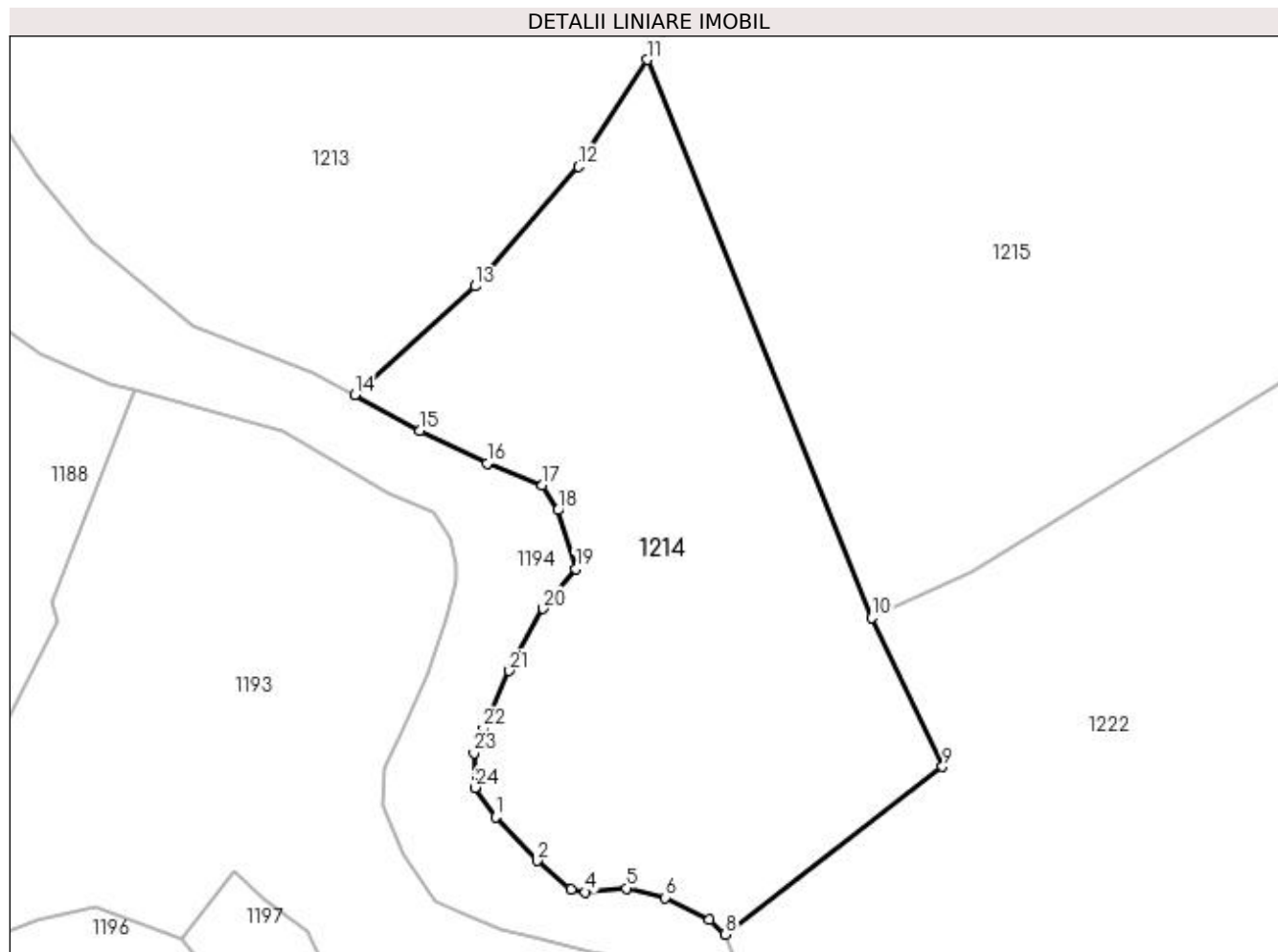
Inscrieri privind dezmembramintele dreptului de proprietate, drepturi reale de garanție și sarcini	Referințe
NU SUNT	

Anexa Nr. 1 La Partea I

Teren

Nr cadastral	Suprafața (mp)*	Observații / Referințe
35471	2.827	Provenit din CF 35471, nr. top. 1660, 1663

* Suprafața este determinată în planul de proiecție Stereo 70.



Date referitoare la teren

Crt	Categorie folosință	Intra vilan	Suprafața (mp)	Tarla	Parcelă	Nr. topo	Observații / Referințe
1	pasune	NU	2.827	-	-	-	

Lungime Segmente

1) Valorile lungimilor segmentelor sunt obținute din proiecție în plan.

Punct început	X / Y	Punct sfârșit	X / Y	Lungime segment (** (m)
1	537.870,055 668.242,263	2	537.874,563 668.237,521	6.543
3	537.878,202 668.234,438	4	537.879,739 668.234,135	1.567
5	537.884,154 668.234,57	6	537.888,391 668.233,536	4.361
7	537.893,149 668.231,175	8	537.894,85 668.229,591	2.324
9	537.918,301 668.247,675	10	537.910,688 668.263,728	17.767

Punct început	X / Y	Punct sfârșit	X / Y	Lungime segment (** (m)
2	537.874,563 668.237,521	3	537.878,202 668.234,438	4.769
4	537.879,739 668.234,135	5	537.884,154 668.234,57	4.436
6	537.888,391 668.233,536	7	537.893,149 668.231,175	5.312
8	537.894,85 668.229,591	9	537.918,301 668.247,675	29.614
10	537.910,688 668.263,728	11	537.886,448 668.323,948	64.916

Punct început	X / Y	Punct sfârșit	X / Y	Lungime segment (** (m)
11	537.886,448 668.323,948	12	537.879,003 668.312,42	13.723
13	537.867,88 668.299,511	14	537.854,859 668.287,795	17.516
15	537.861,924 668.283,952	16	537.869,154 668.280,414	8.049
17	537.875,117 668.278,021	18	537.876,798 668.275,352	3.154
19	537.878,727 668.269,025	20	537.875,19 668.264,731	5.563
21	537.871,554 668.258,011	22	537.868,74 668.251,813	6.807
23	537.867,724 668.249,121	24	537.867,825 668.245,418	3.704

Punct început	X / Y	Punct sfârșit	X / Y	Lungime segment (** (m)
12	537.879,003 668.312,42	13	537.867,88 668.299,511	17.04
14	537.854,859 668.287,795	15	537.861,924 668.283,952	8.043
16	537.869,154 668.280,414	17	537.875,117 668.278,021	6.425
18	537.876,798 668.275,352	19	537.878,727 668.269,025	6.615
20	537.875,19 668.264,731	21	537.871,554 668.258,011	7.641
22	537.868,74 668.251,813	23	537.867,724 668.249,121	2.877
24	537.867,825 668.245,418	1	537.870,055 668.242,263	3.864

** Lungimile segmentelor sunt determinate în planul de proiecție Stereo 70 și sunt rotunjite la 1 milimetru.

*** Distanța dintre puncte este formată din segmente cumulate ce sunt mai mici decât valoarea 1 milimetru.

**DATE DESPRE IMOBILUL NR. 1215**

Oficiul de Cadastru și Publicitate Imobiliară SUCEAVA
Biroul de Cadastru și Publicitate Imobiliară Campulung Moldovenesc

A. Partea I. Descrierea imobilului

TEREN Extravilan

Adresa: Jud. Suceava, Loc numit Valea Strajerilor

Nr. Crt	Nr cadastral Nr. topografic	Suprafața* (mp)	Observații / Referințe
A1	36671	6.177	Sector cadastral:66 Teren neimprejmuit; CF 36671, nr. top. 1664/1

B. Partea II. Proprietari și acte

Inscrieri privitoare la dreptul de proprietate și alte drepturi reale	Referințe
1215 / 30/10/2022	
Act Normativ nr. Lege nr. 7, din 13/03/1996 emis de Parlamentul României;	
B1	A1
Intabulare, drept de PROPRIETATE, dobandit prin Lege, cota actuala 1/1 1) NEIDENTIFICAT NEIDENTIFICAT	
Act Administrativ nr. Adeverință nr. 499, din 24/10/2022 emis de Primăria Comunei Pojorâta;	
B2	A1
Se notează posesia faptică în favoarea lui 1) FLOCEA ANA	

C. Partea III. SARCINI .

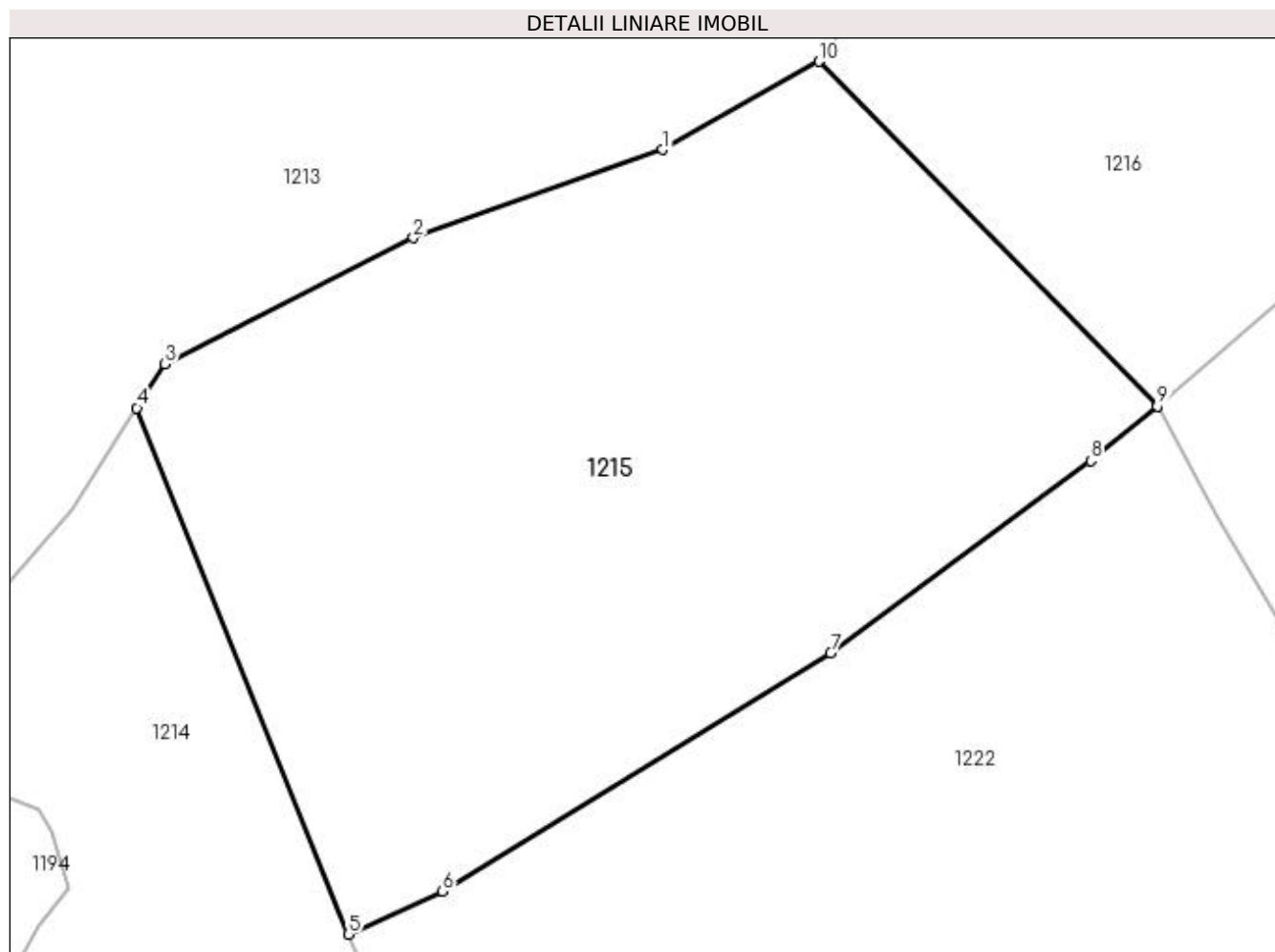
Inscrieri privind dezmembramintele dreptului de proprietate, drepturi reale de garanție și sarcini	Referințe
NU SUNT	

Anexa Nr. 1 La Partea I

Teren

Nr cadastral	Suprafața (mp)*	Observații / Referințe
36671	6.177	CF 36671, nr. topo. 1664/1

* Suprafața este determinată în planul de proiecție Stereo 70.



Date referitoare la teren

Crt	Categorie folosință	Intra vilan	Suprafața (mp)	Tarla	Parcelă	Nr. topo	Observații / Referințe
1	pașune	NU	6.177	-	-	-	

Lungime Segmente

1) Valorile lungimilor segmentelor sunt obținute din proiecție în plan.

Punct început	X / Y	Punct sfârșit	X / Y	Lungime segment (** (m)
1	537.946,634 668.353,489	2	537.918,115 668.343,413	30.247
2	537.918,115 668.343,413	3	537.889,672 668.328,94	31.914
3	537.889,672 668.328,94	4	537.886,448 668.323,948	5.943
4	537.886,448 668.323,948	5	537.910,688 668.263,728	64.916
5	537.910,688 668.263,728	6	537.921,435 668.268,632	11.813

Punct început	X / Y	Punct sfârșit	X / Y	Lungime segment (** (m)
6	537.921,435 668.268,632	7	537.965,843 668.295,881	52.102
7	537.965,843 668.295,881	8	537.995,616 668.317,918	37.041
8	537.995,616 668.317,918	9	538.003,266 668.324,157	9.872
9	538.003,266 668.324,157	10	537.964,531 668.363,573	55.263
10	537.964,531 668.363,573	1	537.946,634 668.353,489	20.542

** Lungimile segmentelor sunt determinate în planul de proiecție Stereo 70 și sunt rotunjite la 1 milimetru.

*** Distanța dintre puncte este formată din segmente cumulate ce sunt mai mici decât valoarea 1 milimetru.

**DATE DESPRE IMOBILUL NR. 1216**

Oficiul de Cadastru și Publicitate Imobiliară SUCEAVA
Biroul de Cadastru și Publicitate Imobiliară Câmpulung Moldovenesc

A. Partea I. Descrierea imobilului

TEREN Extravilan

Adresa: Jud. Suceava, Loc numit Valea Strajerilor

Nr. Crt	Nr cadastral Nr. topografic	Suprafața* (mp)	Observații / Referințe
A1	30548	3.190	Sector cadastral:66 Teren neimprejmuit; Provenit din CF 30548, nr. top. 1665/2

B. Partea II. Proprietari și acte

Inscrieri privitoare la dreptul de proprietate și alte drepturi reale		Referințe
2978 / 10/10/1994		
Act Notarial nr. 26, din 02/09/1975 emis de Notariatul de Stat Câmpulung Moldovenesc;		
B1	Intabulare, drept de PROPRIETATE, dobandit prin Succesiune, cota actuala 3/12 1) STRAJER SILVIA	A1
Act Notarial nr. 26, din 02/09/1975 emis de Notariatul de stat Câmpulung Moldovenesc;		
B2	Intabulare, drept de PROPRIETATE, dobandit prin Succesiune, cota actuala 3/12 1) BEDRULE VIORICA, LIPSĂ CNP	A1
B3	Intabulare, drept de PROPRIETATE, dobandit prin Succesiune, cota actuala 3/12 1) BEDRULE ZAHARIA	A1
Act Notarial nr. D 23, din 05/02/1991 emis de Notariatul de stat Câmpulung Moldovenesc;		
B4	Intabulare, drept de PROPRIETATE, dobandit prin Succesiune, cota actuala 1/12 1) STRAJER SILVIA	A1
B5	Intabulare, drept de PROPRIETATE, dobandit prin Succesiune, cota actuala 1/12 1) BEDRULE VIORICA	A1
B6	Intabulare, drept de PROPRIETATE, dobandit prin Succesiune, cota actuala 1/12 1) BEDRULE ZAHARA	A1

C. Partea III. SARCINI .

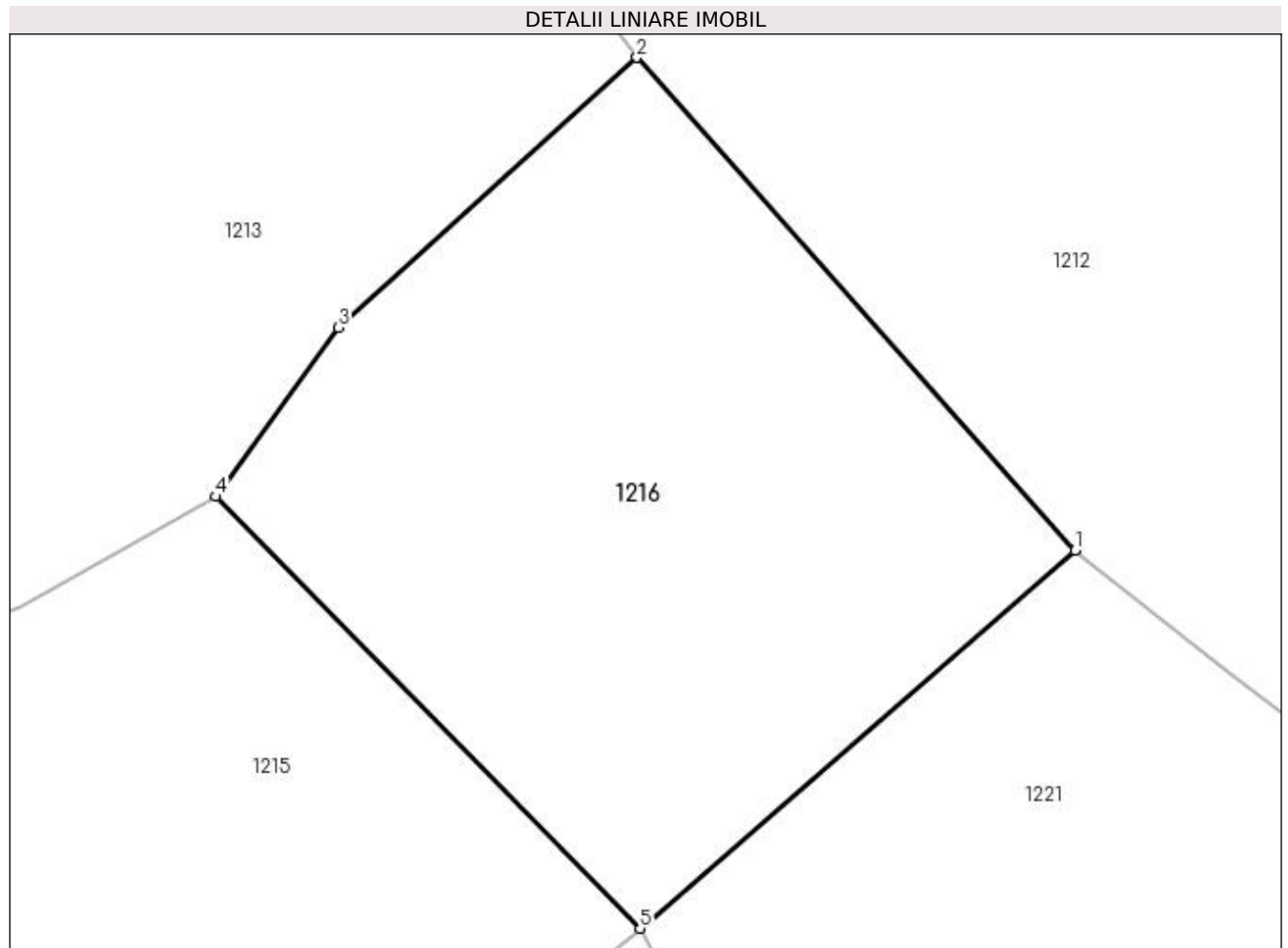
Inscrieri privind dezmembramintele dreptului de proprietate, drepturi reale de garanție și sarcini	Referințe
NU SUNT	

Anexa Nr. 1 La Partea I

Teren

Nr cadastral	Suprafața (mp)*	Observații / Referințe
30548	3.190	Provenit din CF 30548, nr. top. 1665/2

* Suprafața este determinată în planul de proiecție Stereo 70.



Date referitoare la teren

Crt	Categorie folosință	Intravilan	Suprafața (mp)	Tarla	Parcelă	Nr. topo	Observații / Referințe
1	pasune	NU	3.190	-	-	-	

Lungime Segmente

1) Valorile lungimilor segmentelor sunt obținute din proiecție în plan.

Punct început	X / Y	Punct sfârșit	X / Y	Lungime segment (** (m)
1	538.042,995 668.358,675	2	538.002,974 668.403,642	60.197
2	538.002,974 668.403,642	3	537.975,708 668.379,007	36.747
3	537.975,708 668.379,007	4	537.964,531 668.363,573	19.056
4	537.964,531 668.363,573	5	538.003,266 668.324,157	55.263
5	538.003,266 668.324,157	1	538.042,995 668.358,675	52.63

**** Lungimile segmentelor sunt determinate în planul de proiecție Stereo 70 și sunt rotunjite la 1 milimetru.**

***** Distanța dintre puncte este formată din segmente cumulate ce sunt mai mici decât valoarea 1 milimetru.**

**DATE DESPRE IMOBILUL NR. 1217**

Oficiul de Cadastru și Publicitate Imobiliară SUCEAVA
Biroul de Cadastru și Publicitate Imobiliară Campulung Moldovenesc

A. Partea I. Descrierea imobilului

TEREN Extravilan

Adresa: Jud. Suceava, Loc numit Valea Strajerilor

Nr. Crt	Nr cadastral Nr. topografic	Suprafața* (mp)	Observații / Referințe
A1		3.200	Sector cadastral:66 Teren neimprejmuit; U.P. II, U.A. 4

B. Partea II. Proprietari și acte

Inscrieri privitoare la dreptul de proprietate și alte drepturi reale		Referințe
1217 / 30/10/2022		
Act Administrativ nr. Titlu de proprietate nr. 99, din 08/03/1993 emis de Comisia Județeană Suceava;		
B1	Intabulare, drept de PROPRIETATE, dobandit prin Reconstituire, cota actuala 1/1 1) STRAJER TOADER, LIPSĂ CNP	A1

C. Partea III. SARCINI .

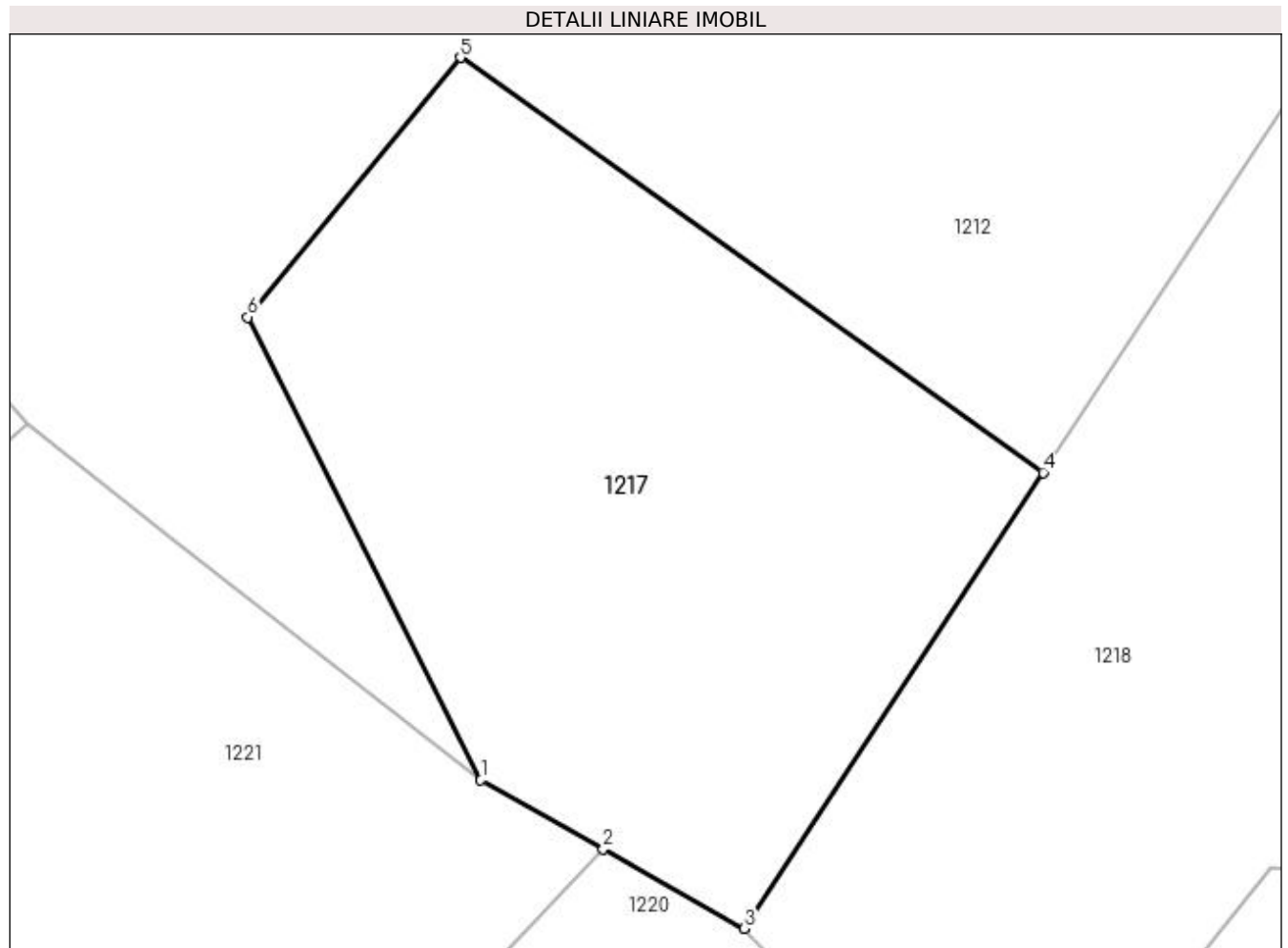
Inscrieri privind dezmembramintele dreptului de proprietate, drepturi reale de garanție și sarcini	Referințe
NU SUNT	

Anexa Nr. 1 La Partea I

Teren

Nr cadastral	Suprafața (mp)*	Observații / Referințe
	3.200	U.P. II, U.A. 4

* Suprafața este determinată în planul de proiecție Stereo 70.



Date referitoare la teren

Crt	Categorie folosință	Intra vilan	Suprafața (mp)	Tarla	Parcelă	Nr. topo	Observații / Referințe
1	padure	NU	3.200	-	-	-	

Lungime Segmente

1) Valorile lungimilor segmentelor sunt obținute din proiecție în plan.

Punct început	X / Y	Punct sfârșit	X / Y	Lungime segment (** (m)
1	538.085,3 668.325,542	2	538.096,733 668.319,098	13.124
2	538.096,733 668.319,098	3	538.109,871 668.311,694	15.081
3	538.109,871 668.311,694	4	538.137,76 668.354,211	50.848
4	538.137,76 668.354,211	5	538.083,39 668.392,902	66.731
5	538.083,39 668.392,902	6	538.063,573 668.368,689	31.289

Punct început	X / Y	Punct sfârșit	X / Y	Lungime segment (** (m)
6	538.063,573 668.368,689	1	538.085,3 668.325,542	48.309

** Lungimile segmentelor sunt determinate în planul de proiecție Stereo 70 și sunt rotunjite la 1 milimetru.

*** Distanța dintre puncte este formată din segmente cumulate ce sunt mai mici decât valoarea 1 milimetru.

**DATE DESPRE IMOBILUL NR. 1218**

Oficiul de Cadastru și Publicitate Imobiliară SUCEAVA
 Biroul de Cadastru și Publicitate Imobiliară Campulung Moldovenesc

A. Partea I. Descrierea imobilului

TEREN Extravilan

Adresa: Jud. Suceava, Loc numit Valea Strajerilor

Nr. Crt	Nr cadastral Nr. topografic	Suprafața* (mp)	Observații / Referințe
A1	31873	11.153	Sector cadastral:66 Teren neimprejmuit; Provenit din CF 31873, nr. cad. 31873

B. Partea II. Proprietari și acte

Inscrieri privitoare la dreptul de proprietate și alte drepturi reale		Referințe
12241 / 25/08/2015		
Act Notarial nr. 2261, din 24/08/2015 emis de Rotaru Dorina;		
B1	Intabulare, drept de PROPRIETATEca bun comun in devlamasiie, dobandit prin Conventie, cota actuala 1/1 1) BRUJA DANIELA 2) BRUJA RADU	A1

C. Partea III. SARCINI .

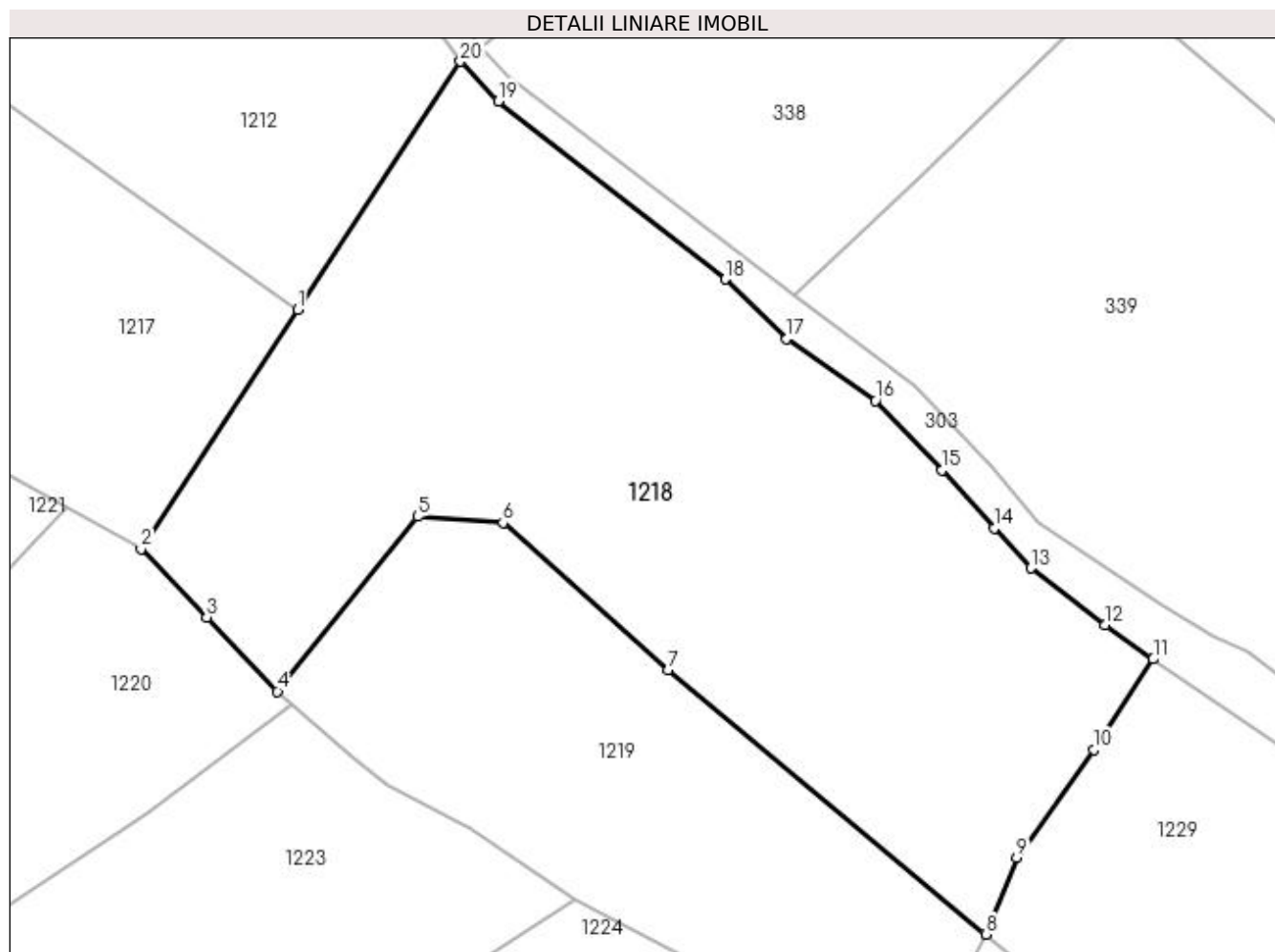
Inscrieri privind dezmembramintele dreptului de proprietate, drepturi reale de garanție și sarcini	Referințe
NU SUNT	

Anexa Nr. 1 La Partea I

Teren

Nr cadastral	Suprafața (mp)*	Observații / Referințe
31873	11.153	Provenit din CF 31873, nr. cad. 31873

* Suprafața este determinată în planul de proiecție Stereo 70.



Date referitoare la teren

Crt	Categorie folosință	Intra vilan	Suprafața (mp)	Tarla	Parcelă	Nr. topo	Observații / Referințe
1	padure	NU	2.333	-	-	-	
2	pasune	NU	8.820	-	-	-	

Lungime Segmente

1) Valorile lungimilor segmentelor sunt obținute din proiecție în plan.

Punct început	X / Y	Punct sfârșit	X / Y	Lungime segment (** (m)
1	538.137,76 668.354,211	2	538.109,871 668.311,694	50.848
2	538.109,871 668.311,694	3	538.121,546 668.299,528	16.862
3	538.121,546 668.299,528	4	538.134,116 668.286,341	18.218
4	538.134,116 668.286,341	5	538.159,076 668.317,405	39.849

Punct început	X / Y	Punct sfârșit	X / Y	Lungime segment (** (m)
5	538.159,076 668.317,405	6	538.174,272 668.316,322	15.235
6	538.174,272 668.316,322	7	538.203,612 668.290,167	39.305
7	538.203,612 668.290,167	8	538.260,144 668.243,127	73.543
8	538.260,144 668.243,127	9	538.265,607 668.256,734	14.663
9	538.265,607 668.256,734	10	538.279,402 668.275,973	23.674
10	538.279,402 668.275,973	11	538.289,918 668.292,066	19.224
11	538.289,918 668.292,066	12	538.281,364 668.298,167	10.507
12	538.281,364 668.298,167	13	538.268,169 668.308,256	16.61
13	538.268,169 668.308,256	14	538.261,659 668.315,338	9.62
14	538.261,659 668.315,338	15	538.252,397 668.325,706	13.903
15	538.252,397 668.325,706	16	538.240,542 668.338,013	17.088
16	538.240,542 668.338,013	17	538.224,729 668.349,016	19.264
17	538.224,729 668.349,016	18	538.213,82 668.359,642	15.229
18	538.213,82 668.359,642	19	538.173,378 668.391,262	51.336
19	538.173,378 668.391,262	20	538.166,694 668.398,32	9.721
20	538.166,694 668.398,32	1	538.137,76 668.354,211	52.752

** Lungimile segmentelor sunt determinate în planul de proiecție Stereo 70 și sunt rotunjite la 1 milimetru.

*** Distanța dintre puncte este formată din segmente cumulate ce sunt mai mici decât valoarea 1 milimetru.

**DATE DESPRE IMOBILUL NR. 1219**

Oficiul de Cadastru și Publicitate Imobiliară SUCEAVA
Biroul de Cadastru și Publicitate Imobiliară Campulung Moldovenesc

A. Partea I. Descrierea imobilului

TEREN Extravilan

Adresa: Jud. Suceava, Loc numit Valea Strajerilor

Nr. Crt	Nr cadastral Nr. topografic	Suprafața* (mp)	Observații / Referințe
A1	32512	5.140	Sector cadastral:66 Teren neimprejmuit; Provenit din CF 32512, nr. cad. 32512

B. Partea II. Proprietari și acte

Inscrieri privitoare la dreptul de proprietate și alte drepturi reale		Referințe
12243 / 25/08/2015		
Act Notarial nr. 2261, din 24/08/2015 emis de Rotaru Dorina;		
B1	Intabulare, drept de PROPRIETATEca bun comun in devlamasiie, dobandit prin Conventie, cota actuala 1/1 1) BRUJA RADU 2) BRUJA DANIELA	A1

C. Partea III. SARCINI .

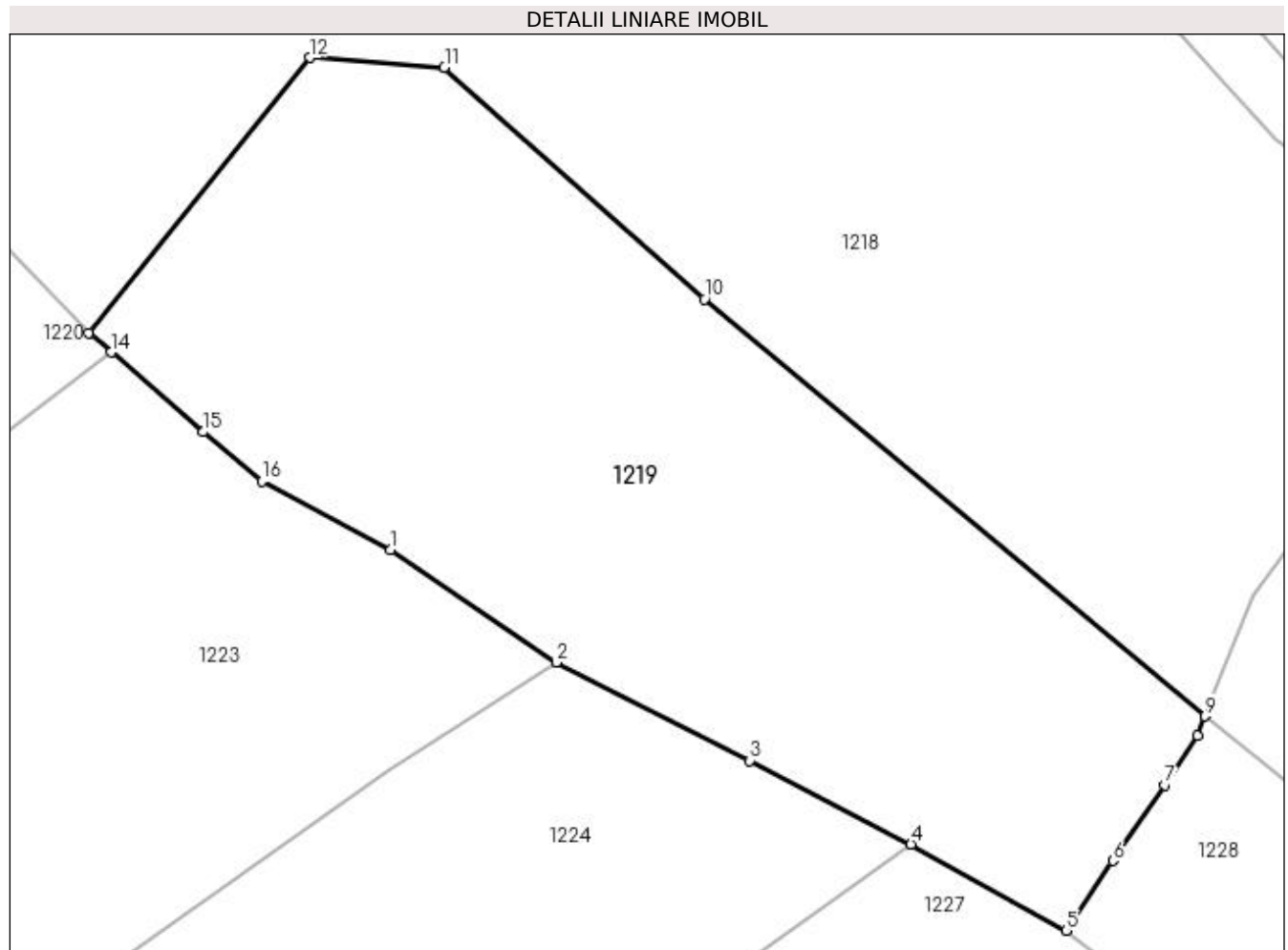
Inscrieri privind dezmembramintele dreptului de proprietate, drepturi reale de garanție și sarcini	Referințe
NU SUNT	

Anexa Nr. 1 La Partea I

Teren

Nr cadastral	Suprafața (mp)*	Observații / Referințe
32512	5.140	Provenit din CF 32512, nr. cad. 32512

* Suprafața este determinată în planul de proiecție Stereo 70.



Date referitoare la teren

Crt	Categorie folosință	Intravilan	Suprafața (mp)	Tarla	Parcelă	Nr. topo	Observații / Referințe
1	padure	NU	5.140	-	-	-	

Lungime Segmente

1) Valorile lungimilor segmentelor sunt obținute din proiecție în plan.

Punct început	X / Y	Punct sfârșit	X / Y	Lungime segment (** (m)
1	538.168,211 668.261,881	2	538.186,906 668.249,2	22.59
2	538.186,906 668.249,2	3	538.208,758 668.238,118	24.501
3	538.208,758 668.238,118	4	538.226,928 668.228,659	20.485
4	538.226,928 668.228,659	5	538.244,457 668.218,949	20.039
5	538.244,457 668.218,949	6	538.249,719 668.226,816	9.465

Punct început	X / Y	Punct sfârșit	X / Y	Lungime segment (** (m)
6	538.249,719 668.226,816	7	538.255,628 668.235,369	10.396
7	538.255,628 668.235,369	8	538.259,256 668.240,914	6.626
8	538.259,256 668.240,914	9	538.260,144 668.243,127	2.385
9	538.260,144 668.243,127	10	538.203,612 668.290,167	73.543
10	538.203,612 668.290,167	11	538.174,272 668.316,322	39.305
11	538.174,272 668.316,322	12	538.159,076 668.317,405	15.235
12	538.159,076 668.317,405	13	538.134,116 668.286,341	39.849
13	538.134,116 668.286,341	14	538.136,627 668.284,168	3.321
14	538.136,627 668.284,168	15	538.147,022 668.275,173	13.746
15	538.147,022 668.275,173	16	538.153,651 668.269,629	8.642
16	538.153,651 668.269,629	1	538.168,211 668.261,881	16.493

** Lungimile segmentelor sunt determinate în planul de proiecție Stereo 70 și sunt rotunjite la 1 milimetru.

*** Distanța dintre puncte este formată din segmente cumulate ce sunt mai mici decât valoarea 1 milimetru.

**DATE DESPRE IMOBILUL NR. 1220**

Oficiul de Cadastru și Publicitate Imobiliară SUCEAVA
Biroul de Cadastru și Publicitate Imobiliară Campulung Moldovenesc

A. Partea I. Descrierea imobilului

TEREN Extravilan

Adresa: Jud. Suceava, Loc numit Valea Strajerilor

Nr. Crt	Nr cadastral Nr. topografic	Suprafața* (mp)	Observații / Referințe
A1		3.661	Sector cadastral:66 Teren neimprejmuit; U.P. II, U.A. 6

B. Partea II. Proprietari și acte

Inscrieri privitoare la dreptul de proprietate și alte drepturi reale		Referințe
1220 / 30/10/2022		
Act Administrativ nr. Titlu de proprietate nr. 61, din 08/03/1993 emis de Comisia Județeană Suceava;		
B1	Intabulare, drept de PROPRIETATE, dobândit prin Reconstituire, cota actuala 1/1 1) RAIA ELENA , LIPSĂ CNP	A1

C. Partea III. SARCINI .

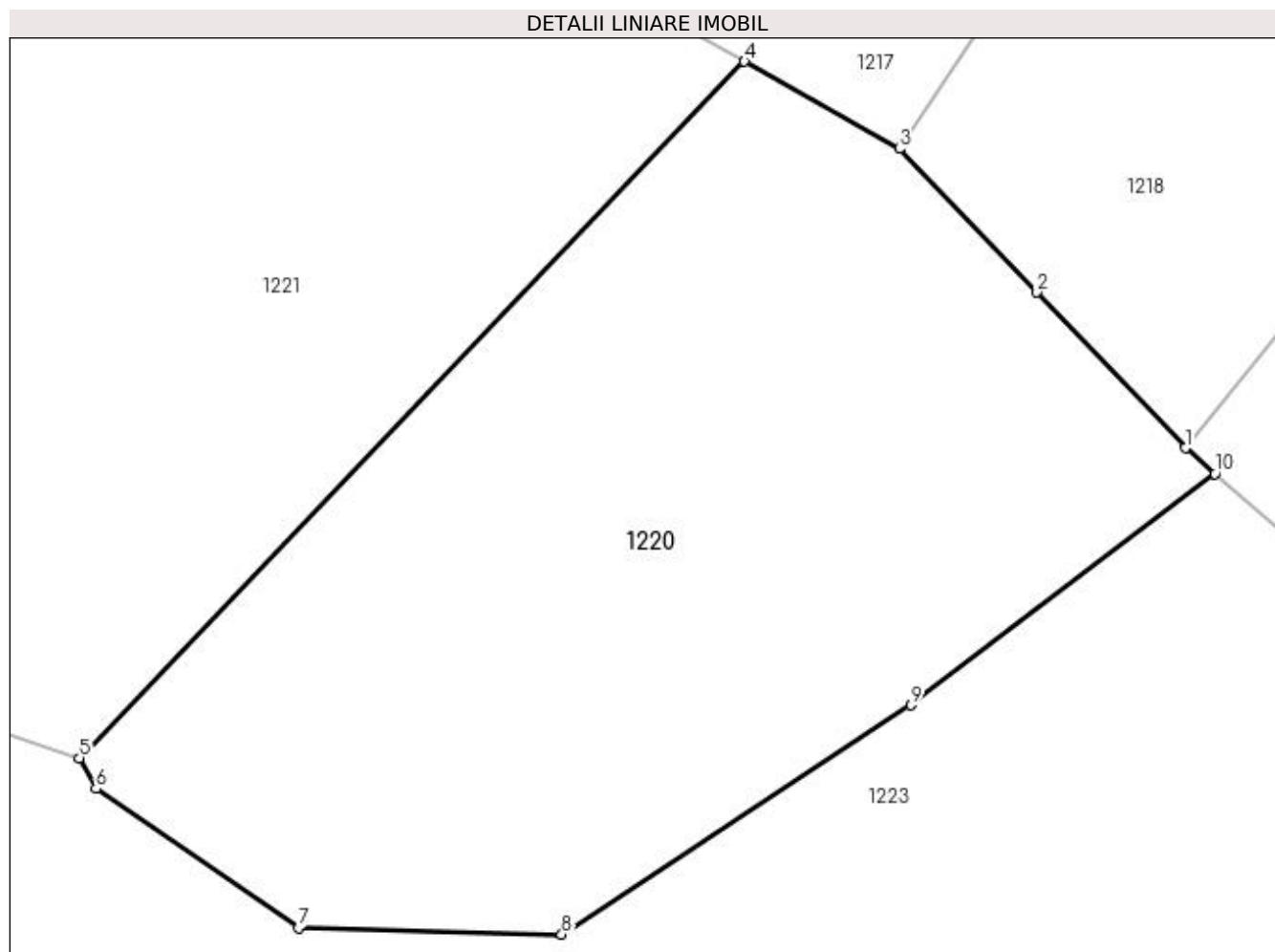
Inscrieri privind dezmembramintele dreptului de proprietate, drepturi reale de garanție și sarcini	Referințe
NU SUNT	

Anexa Nr. 1 La Partea I

Teren

Nr cadastral	Suprafața (mp)*	Observații / Referințe
	3.661	U.P. II, U.A. 6

* Suprafața este determinată în planul de proiecție Stereo 70.



Date referitoare la teren

Crt	Categorie folosință	Intra vilan	Suprafața (mp)	Tarla	Parcelă	Nr. topo	Observații / Referințe
1	padure	NU	3.661	-	-	-	

Lungime Segmente

1) Valorile lungimilor segmentelor sunt obținute din proiecție în plan.

Punct început	X / Y	Punct sfârșit	X / Y	Lungime segment (** (m)
1	538.134,116 668.286,341	2	538.121,546 668.299,528	18.218
2	538.121,546 668.299,528	3	538.109,871 668.311,694	16.862
3	538.109,871 668.311,694	4	538.096,733 668.319,098	15.081
4	538.096,733 668.319,098	5	538.040,33 668.260,066	81.646
5	538.040,33 668.260,066	6	538.041,755 668.257,481	2.952

Punct început	X / Y	Punct sfârșit	X / Y	Lungime segment (** (m)
6	538.041,755 668.257,481	7	538.058,95 668.245,69	20.849
7	538.058,95 668.245,69	8	538.081,24 668.245,122	22.297
8	538.081,24 668.245,122	9	538.110,858 668.264,553	35.423
9	538.110,858 668.264,553	10	538.136,627 668.284,168	32.385
10	538.136,627 668.284,168	1	538.134,116 668.286,341	3.321

** Lungimile segmentelor sunt determinate în planul de proiecție Stereo 70 și sunt rotunjite la 1 milimetru.

*** Distanța dintre puncte este formată din segmente cumulate ce sunt mai mici decât valoarea 1 milimetru.

**DATE DESPRE IMOBILUL NR. 1221**

Oficiul de Cadastru și Publicitate Imobiliară SUCEAVA
Biroul de Cadastru și Publicitate Imobiliară Campulung Moldovenesc

A. Partea I. Descrierea imobilului

TEREN Extravilan

Adresa: Jud. Suceava, Loc numit Valea Strajerilor

Nr. Crt	Nr cadastral Nr. topografic	Suprafața* (mp)	Observații / Referințe
A1	33672	4.700	Sector cadastral:66 Teren neimprejmuit; CF 33672, nr. top. 1665/1

B. Partea II. Proprietari și acte

Inscrieri privitoare la dreptul de proprietate și alte drepturi reale	Referințe
1221 / 30/10/2022	
Act Normativ nr. Lege nr. 7, din 13/03/1996 emis de Parlamentul României;	
B1	A1
Intabulare, drept de PROPRIETATE, dobandit prin Lege, cota actuala 1/1 1) NEIDENTIFICAT NEIDENTIFICAT	
Act Administrativ nr. Adeverință nr. 500, din 24/10/2022 emis de Primăria Comunei Pojorâta;	
B2	A1
Se notează posesia faptică în favoarea lui 1) STRĂJER DORIN	

C. Partea III. SARCINI .

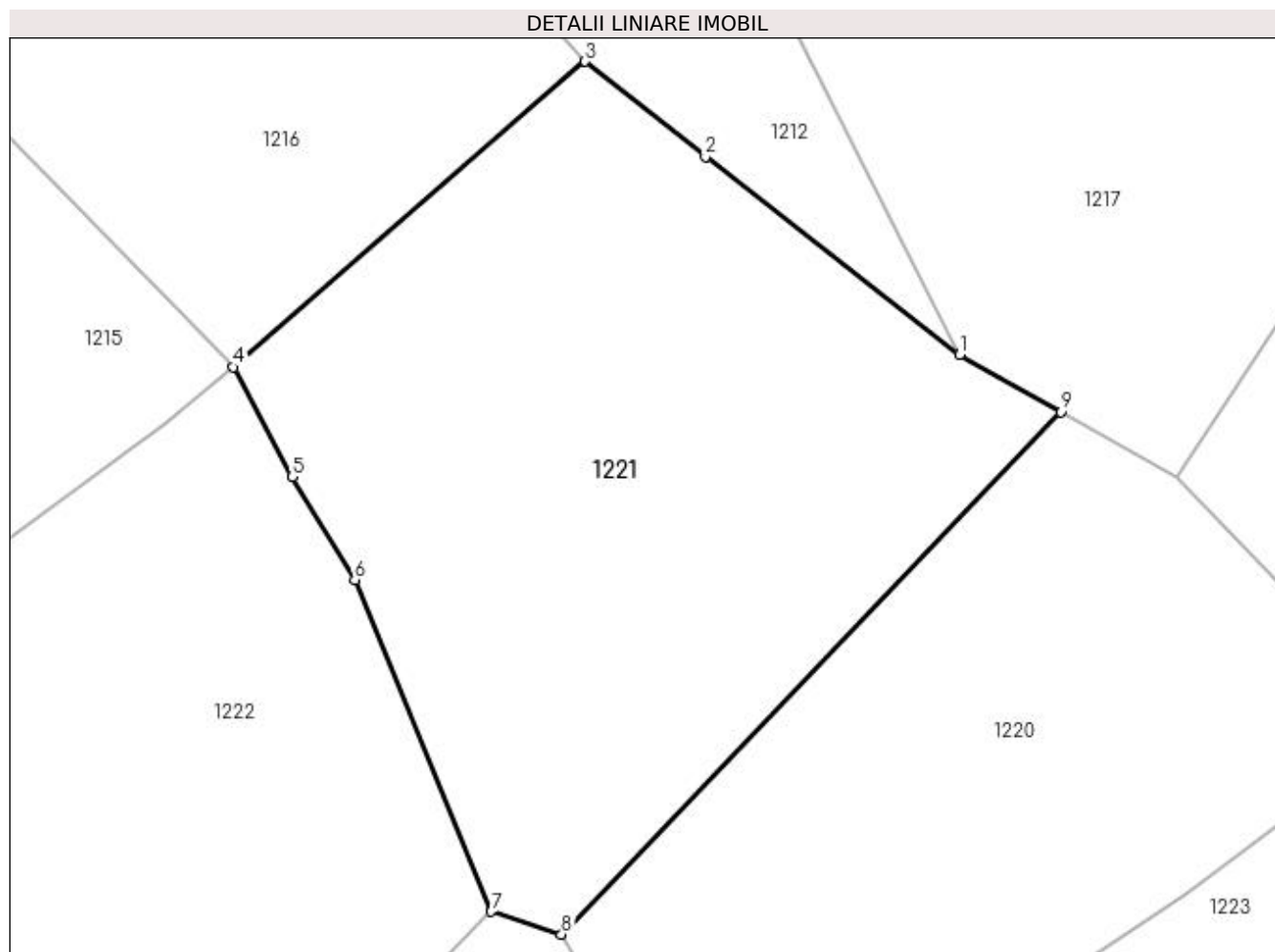
Inscrieri privind dezmembramintele dreptului de proprietate, drepturi reale de garanție și sarcini	Referințe
NU SUNT	

Anexa Nr. 1 La Partea I

Teren

Nr cadastral	Suprafața (mp)*	Observații / Referințe
33672	4.700	CF 33672, nr. top. 1665/1

* Suprafața este determinată în planul de proiecție Stereo 70.



Date referitoare la teren

Crt	Categorie folosință	Intra vilan	Suprafața (mp)	Tarla	Parcelă	Nr. topo	Observații / Referințe
1	pașune	NU	4.700	-	-	-	Pășune împădurită

Lungime Segmente

1) Valorile lungimilor segmentelor sunt obținute din proiecție în plan.

Punct început	X / Y	Punct sfârșit	X / Y	Lungime segment (** (m)
1	538.085,3 668.325,542	2	538.056,573 668.347,891	36.397
2	538.056,573 668.347,891	3	538.042,995 668.358,675	17.339
3	538.042,995 668.358,675	4	538.003,266 668.324,157	52.63
4	538.003,266 668.324,157	5	538.009,899 668.311,765	14.056
5	538.009,899 668.311,765	6	538.016,949 668.300,105	13.626

Punct început	X / Y	Punct sfârşit	X / Y	Lungime segment (** (m)
6	538.016,949 668.300,105	7	538.032,39 668.262,638	40.524
7	538.032,39 668.262,638	8	538.040,33 668.260,066	8.346
8	538.040,33 668.260,066	9	538.096,733 668.319,098	81.646
9	538.096,733 668.319,098	1	538.085,3 668.325,542	13.124

** Lungimile segmentelor sunt determinate în planul de proiecție Stereo 70 și sunt rotunjite la 1 milimetru.

*** Distanța dintre puncte este formată din segmente cumulate ce sunt mai mici decât valoarea 1 milimetru.

**DATE DESPRE IMOBILUL NR. 1222**

Oficiul de Cadastru și Publicitate Imobiliară SUCEAVA
Biroul de Cadastru și Publicitate Imobiliară Câmpulung Moldovenesc

A. Partea I. Descrierea imobilului

TEREN Extravilan

Adresa: Jud. Suceava, Loc numit Valea Strajerilor

Nr. Crt	Nr cadastral Nr. topografic	Suprafața* (mp)	Observații / Referințe
A1	35346	10.746	Sector cadastral:66 Teren neimprejmuț; Provenit din CF 35346, 35576, nr. top. 1664/2, nr. top. 1662, 1661

B. Partea II. Proprietari și acte

Inscrieri privitoare la dreptul de proprietate și alte drepturi reale		Referințe
2978 / 10/10/1994		
Act Notarial nr. 26, din 02/09/1975 emis de Notariatul de stat Câmpulung Moldovenesc;		
B1	Intabulare, drept de PROPRIETATE, dobandit prin Succesiune, cota actuala 3/24 1) STRAJER SILVIA	A1
B2	Intabulare, drept de PROPRIETATE, dobandit prin Succesiune, cota actuala 3/24 1) BEDRULE VIORICA, Lipsă CNP	A1
B3	Intabulare, drept de PROPRIETATE, dobandit prin Succesiune, cota actuala 3/24 1) BEDRULE ZAHARA, Lipsă CNP	A1
Act Notarial nr. D 23, din 05/02/1991 emis de Notariatul de stat Câmpulung Moldovenesc;		
B4	Intabulare, drept de PROPRIETATE, dobandit prin Succesiune, cota actuala 1/24 1) STRAJER SILVIA	A1
B5	Intabulare, drept de PROPRIETATE, dobandit prin Succesiune, cota actuala 1/24 1) BEDRULE VIORICA, Lipsă CNP	A1
B6	Intabulare, drept de PROPRIETATE, dobandit prin Succesiune, cota actuala 1/24 1) BEDRULE ZAHARA, Lipsă CNP	A1
Act Notarial nr. 26, din 02/09/1975 emis de Notariatul de stat Câmpulung Moldovenesc;		
B7	Intabulare, drept de PROPRIETATE, dobandit prin Succesiune, cota actuala 3/24 1) STRAJER SILVIA	A1
B8	Intabulare, drept de PROPRIETATE, dobandit prin Succesiune, cota actuala 3/24 1) BEDRULE VIORICA, Lipsă CNP	A1
B9	Intabulare, drept de PROPRIETATE, dobandit prin Succesiune, cota actuala 3/24 1) BEDRULE ZAHARA, Lipsă CNP	A1
Act Notarial nr. D 23, din 05/02/1991 emis de Notariatul de stat Câmpulung Moldovenesc;		
B10	Intabulare, drept de PROPRIETATE, dobandit prin Succesiune, cota actuala 1/24 1) STRAJER SILVIA	A1
B11	Intabulare, drept de PROPRIETATE, dobandit prin Succesiune, cota actuala 1/24 1) BEDRULE VIORICA, Lipsă CNP	A1
B12	Intabulare, drept de PROPRIETATE, dobandit prin Succesiune, cota actuala 1/24 1) BEDRULE ZAHARA, Lipsă CNP	A1

C. Partea III. SARCINI .

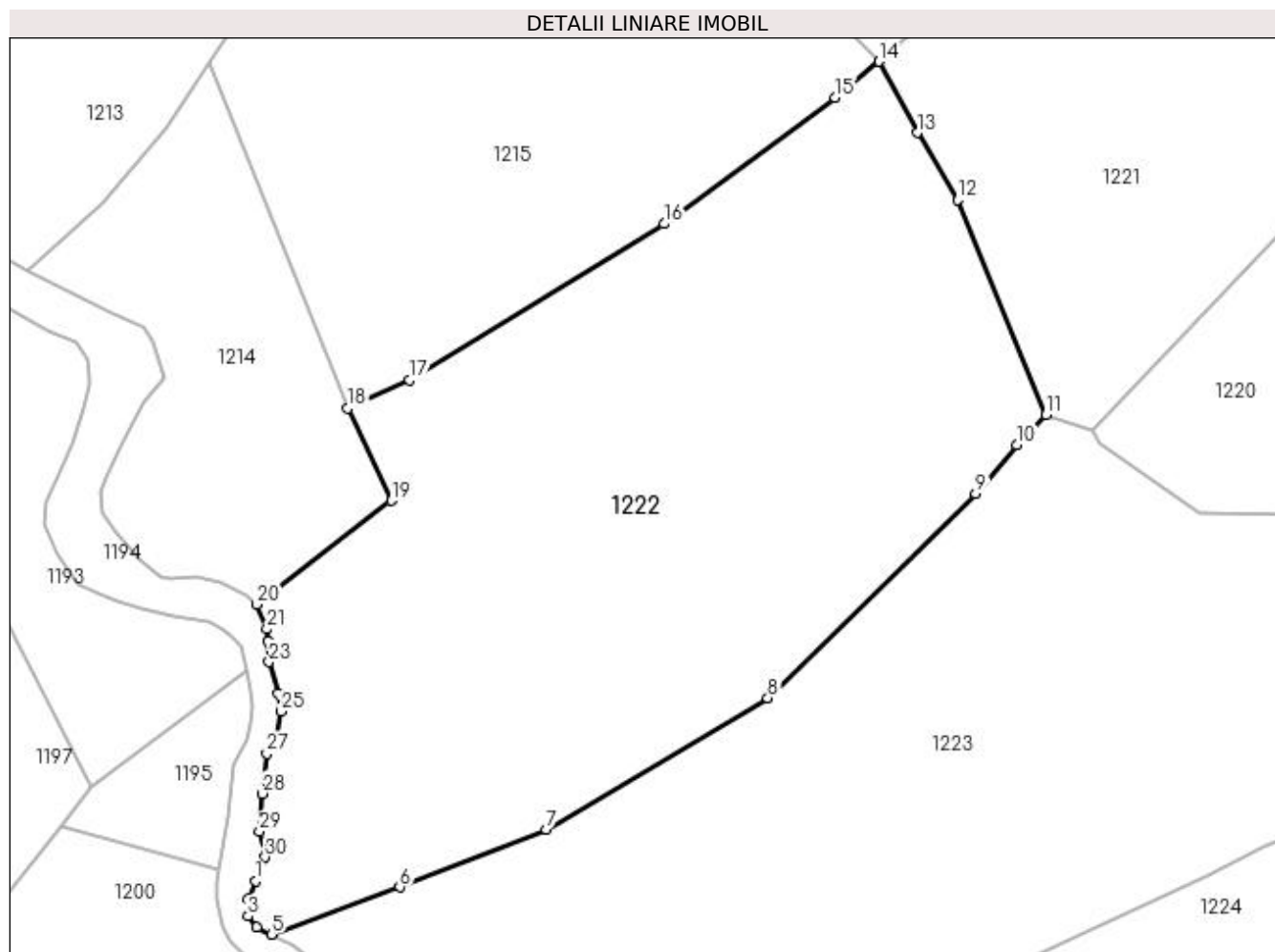
Inscrieri privind dezmembramintele dreptului de proprietate, drepturi reale de garanție și sarcini	Referințe
NU SUNT	

Anexa Nr. 1 La Partea I

Teren

Nr cadastral	Suprafața (mp)*	Observații / Referințe
35346	10.746	Provenit din CF 35346, 35576, nr. top. 1664/2, nr. top. 1662, 1661

* Suprafața este determinată în planul de proiecție Stereo 70.



Date referitoare la teren

Crt	Categorie folosință	Intra vilan	Suprafața (mp)	Tarla	Parcelă	Nr. topo	Observații / Referințe
1	pasune	NU	9.901	-	-	-	
2	padure	NU	845	-	-	-	

Lungime Segmente

1) Valorile lungimilor segmentelor sunt obținute din proiecție în plan.

Punct început	X / Y	Punct sfârșit	X / Y	Lungime segment (** (m)
1	537.894,593 668.181,464	2	537.893,303 668.178,353	3.368
3	537.893,303 668.175,297	4	537.894,865 668.173,441	2.426
5	537.897,42 668.172,139	6	537.919,764 668.180,377	23.814
7	537.945,245 668.190,423	8	537.983,871 668.213,31	44.897

Punct început	X / Y	Punct sfârșit	X / Y	Lungime segment (** (m)
2	537.893,303 668.178,353	3	537.893,303 668.175,297	3.056
4	537.894,865 668.173,441	5	537.897,42 668.172,139	2.868
6	537.919,764 668.180,377	7	537.945,245 668.190,423	27.39
8	537.983,871 668.213,31	9	538.020,116 668.248,923	50.813

Punct început	X / Y	Punct sfârșit	X / Y	Lungime segment (** (m))
9	538.020,116 668.248,923	10	538.027,214 668.257,379	11.04
11	538.032,39 668.262,638	12	538.016,949 668.300,105	40.524
13	538.009,899 668.311,765	14	538.003,266 668.324,157	14.056
15	537.995,616 668.317,918	16	537.965,843 668.295,881	37.041
17	537.921,435 668.268,632	18	537.910,688 668.263,728	11.813
19	537.918,301 668.247,675	20	537.894,85 668.229,591	29.614
21	537.896,602 668.225,295	22	537.896,791 668.223,175	2.128
23	537.896,977 668.219,571	24	537.898,567 668.214,147	5.652
25	537.899,002 668.210,946	26	537.898,347 668.206,555	4.44
27	537.896,582 668.203,597	28	537.895,732 668.196,651	6.998
29	537.895,296 668.190,061	30	537.896,302 668.185,585	4.588

Punct început	X / Y	Punct sfârșit	X / Y	Lungime segment (** (m))
10	538.027,214 668.257,379	11	538.032,39 668.262,638	7.379
12	538.016,949 668.300,105	13	538.009,899 668.311,765	13.626
14	538.003,266 668.324,157	15	537.995,616 668.317,918	9.872
16	537.965,843 668.295,881	17	537.921,435 668.268,632	52.102
18	537.910,688 668.263,728	19	537.918,301 668.247,675	17.767
20	537.894,85 668.229,591	21	537.896,602 668.225,295	4.64
22	537.896,791 668.223,175	23	537.896,977 668.219,571	3.609
24	537.898,567 668.214,147	25	537.899,002 668.210,946	3.23
26	537.898,347 668.206,555	27	537.896,582 668.203,597	3.445
28	537.895,732 668.196,651	29	537.895,296 668.190,061	6.604
30	537.896,302 668.185,585	1	537.894,593 668.181,464	4.461

** Lungimile segmentelor sunt determinate în planul de proiecție Stereo 70 și sunt rotunjite la 1 milimetru.

*** Distanța dintre puncte este formată din segmente cumulate ce sunt mai mici decât valoarea 1 milimetru.

**DATE DESPRE IMOBILUL NR. 1223**

Oficiul de Cadastru și Publicitate Imobiliară SUCEAVA
Biroul de Cadastru și Publicitate Imobiliară Campulung Moldovenesc

A. Partea I. Descrierea imobilului

TEREN Extravilan

Adresa: Jud. Suceava, Loc numit Valea Strajerilor

Nr. Crt	Nr cadastral Nr. topografic	Suprafața* (mp)	Observații / Referințe
A1		16.963	Sector cadastral:66 Teren neimprejmut;

B. Partea II. Proprietari și acte

Inscrieri privitoare la dreptul de proprietate și alte drepturi reale		Referințe
1223 / 30/10/2022		
Act Normativ nr. Lege nr. 7, din 13/03/1996 emis de Parlamentul României;		
B1	Intabulare, drept de PROPRIETATE, dobândit prin Lege, cota actuala 1/1 1) NEIDENTIFICAT NEIDENTIFICAT	A1
Act Administrativ nr. Adeverință nr. 501, din 24/10/2022 emis de Primăria Comunei Pojorâta;		
B2	Se notează posesia faptică în favoarea lui 1) CIOBAN DANIEL	A1

C. Partea III. SARCINI .

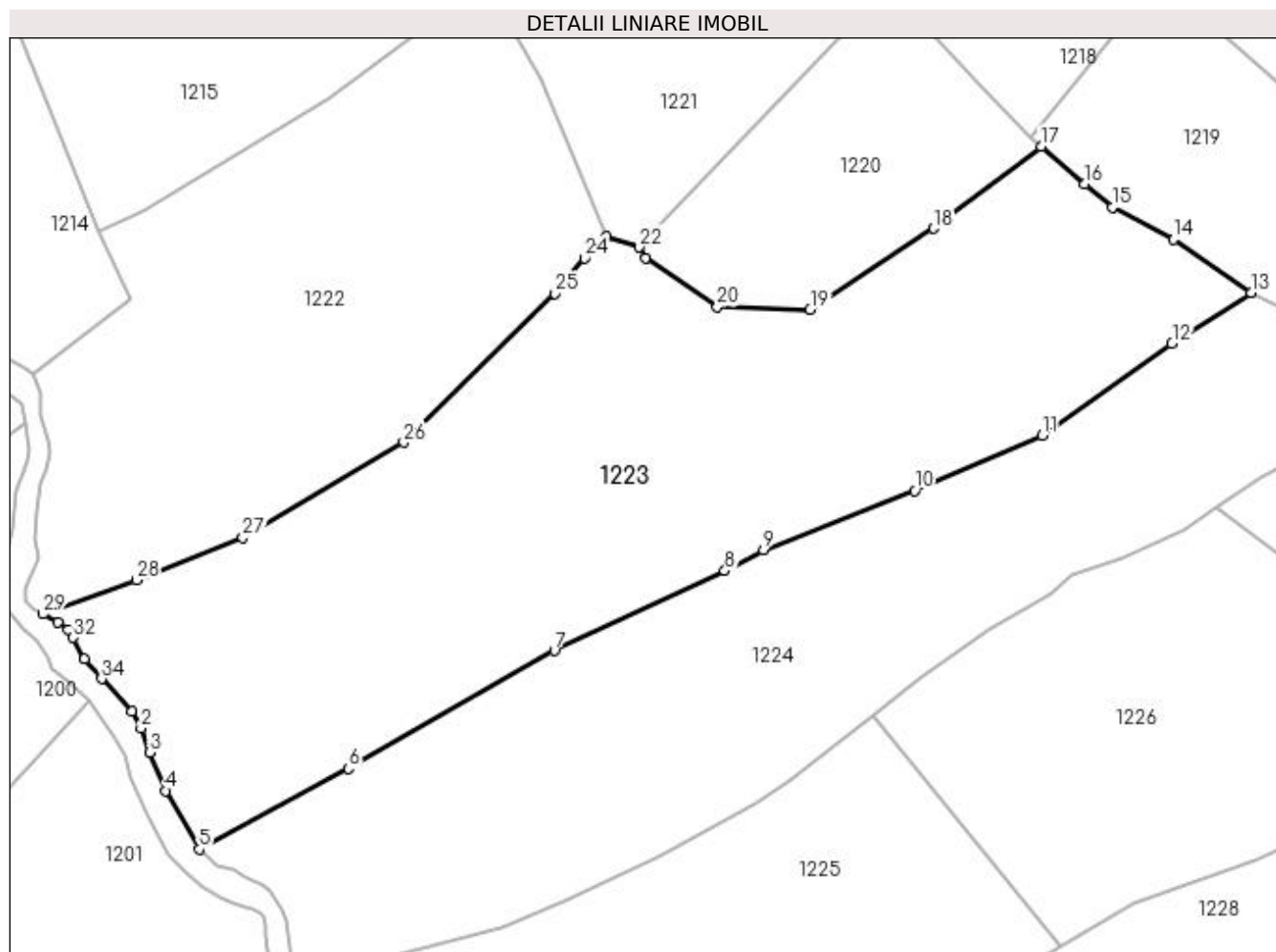
Inscrieri privind dezmembramintele dreptului de proprietate, drepturi reale de garanție și sarcini	Referințe
NU SUNT	

Anexa Nr. 1 La Partea I

Teren

Nr cadastral	Suprafața (mp)*	Observații / Referințe
	16.963	

* Suprafața este determinată în planul de proiecție Stereo 70.



Date referitoare la teren

Crt	Categorie folosință	Intravilan	Suprafața (mp)	Tarla	Parcelă	Nr. topo	Observații / Referințe
1	pașune	NU	16.963	-	-	-	

Lungime Segmente

1) Valorile lungimilor segmentelor sunt obținute din proiecție în plan.

Punct început	X / Y	Punct sfârșit	X / Y	Lungime segment (** (m)
1	537.918,627 668.148,85	2	537.920,909 668.144,827	4.625
3	537.922,879 668.139,047	4	537.926,802 668.129,841	10.007
5	537.934,814 668.115,821	6	537.970,586 668.135,166	40.668
7	538.019,986 668.163,381	8	538.060,771 668.182,477	45.034
9	538.070,03 668.187,483	10	538.106,29 668.201,693	38.945

Punct început	X / Y	Punct sfârșit	X / Y	Lungime segment (** (m)
2	537.920,909 668.144,827	3	537.922,879 668.139,047	6.106
4	537.926,802 668.129,841	5	537.934,814 668.115,821	16.148
6	537.970,586 668.135,166	7	538.019,986 668.163,381	56.89
8	538.060,771 668.182,477	9	538.070,03 668.187,483	10.526
10	538.106,29 668.201,693	11	538.136,918 668.214,98	33.386

Punct început	X / Y	Punct sfârșit	X / Y	Lungime segment (** (m))
11	538.136,918 668.214,98	12	538.167,938 668.237,04	38.064
13	538.186,906 668.249,2	14	538.168,211 668.261,881	22.59
15	538.153,651 668.269,629	16	538.147,022 668.275,173	8.642
17	538.136,627 668.284,168	18	538.110,858 668.264,553	32.385
19	538.081,24 668.245,122	20	538.058,95 668.245,69	22.297
21	538.041,755 668.257,481	22	538.040,33 668.260,066	2.952
23	538.032,39 668.262,638	24	538.027,214 668.257,379	7.379
25	538.020,116 668.248,923	26	537.983,871 668.213,31	50.813
27	537.945,245 668.190,423	28	537.919,764 668.180,377	27.39
29	537.897,42 668.172,139	30	537.900,985 668.170,294	4.014
31	537.903,482 668.168,482	32	537.904,635 668.166,528	2.269
33	537.907,304 668.161,381	34	537.911,424 668.156,693	6.241

Punct început	X / Y	Punct sfârșit	X / Y	Lungime segment (** (m))
12	538.167,938 668.237,04	13	538.186,906 668.249,2	22.531
14	538.168,211 668.261,881	15	538.153,651 668.269,629	16.493
16	538.147,022 668.275,173	17	538.136,627 668.284,168	13.746
18	538.110,858 668.264,553	19	538.081,24 668.245,122	35.423
20	538.058,95 668.245,69	21	538.041,755 668.257,481	20.849
22	538.040,33 668.260,066	23	538.032,39 668.262,638	8.346
24	538.027,214 668.257,379	25	538.020,116 668.248,923	11.04
26	537.983,871 668.213,31	27	537.945,245 668.190,423	44.897
28	537.919,764 668.180,377	29	537.897,42 668.172,139	23.814
30	537.900,985 668.170,294	31	537.903,482 668.168,482	3.085
32	537.904,635 668.166,528	33	537.907,304 668.161,381	5.798
34	537.911,424 668.156,693	1	537.918,627 668.148,85	10.649

** Lungimile segmentelor sunt determinate în planul de proiecție Stereo 70 și sunt rotunjite la 1 milimetru.

*** Distanța dintre puncte este formată din segmente cumulate ce sunt mai mici decât valoarea 1 milimetru.

**DATE DESPRE IMOBILUL NR. 1224**

Oficiul de Cadastru și Publicitate Imobiliară SUCEAVA
Biroul de Cadastru și Publicitate Imobiliară Campulung Moldovenesc

A. Partea I. Descrierea imobilului

TEREN Extravilan

Adresa: Jud. Suceava, Loc numit Valea Strajerilor

Nr. Crt	Nr cadastral Nr. topografic	Suprafața* (mp)	Observații / Referințe
A1	30467	13.094	Sector cadastral:66 Teren neimprejmuit; Provenit din CF 30467, nr. cad. 30467, CF 30017, 30019, nr. top. 1587/2, 1626, 1630/1

B. Partea II. Proprietari și acte

Inscrieri privitoare la dreptul de proprietate și alte drepturi reale		Referințe
7571 / 03/12/2009		
Act Administrativ nr. TITLU DE PROPRIETATE NR 807, din 18/09/2009 emis de COMISIA JUDETEANA SUCEAVA;		
B1	Intabulare, drept de PROPRIETATE, dobandit prin Reconstituire, cota actuala 1/1 1) STRĂJERIU VIOREL	A1
14527 / 20/11/2013		
Act Notarial nr. 1218, din 20/11/2013 emis de Scraba Horia Ilie;		
B2	notare interdicție de instrainare si grevare cu sarcini 1) SOCIETATEA DE FINANTARE RURALA FAER IFN S.A., CIF:18246351	A1

C. Partea III. SARCINI

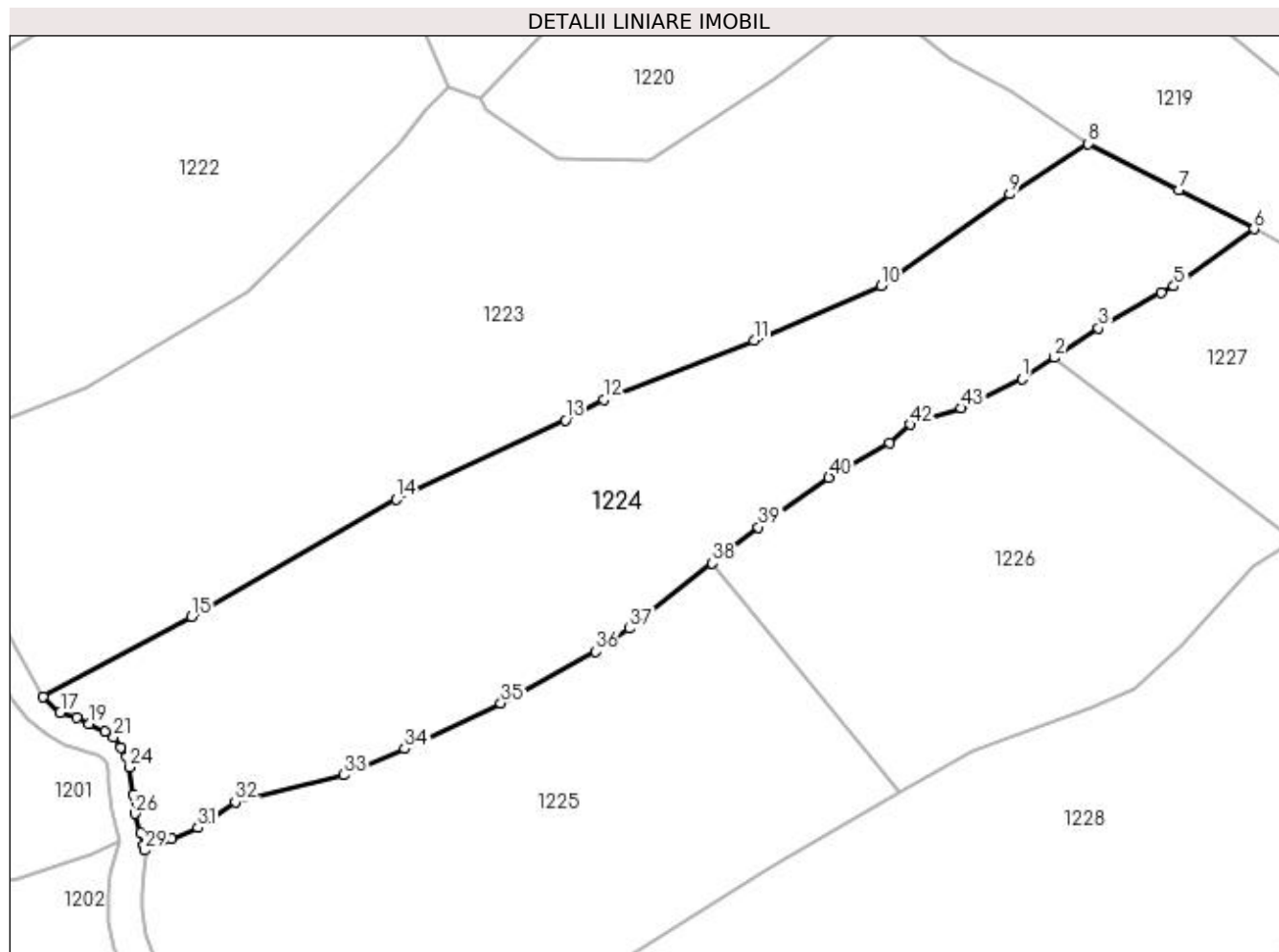
Inscrieri privind dezmembramintele dreptului de proprietate, drepturi reale de garanție și sarcini		Referințe
13173 / 16/12/2011		
Act Notarial nr. 1514, din 15/12/2011 emis de BNP HORIA ILIE SCRABA;		
C1	Intabulare, drept de IPOTECA, Valoare:6000 RONsi orice alte creante ale bancii 1) FAER IFN SA REGHIN MURES, CIF:999999999999	A1
14527 / 20/11/2013		
Act Notarial nr. 1218, din 20/11/2013 emis de Scraba Horia Ilie;		
C2	Intabulare, drept de IPOTECA, Valoare:9000 RONsi orice alte creante ale bancii 1) SOCIETATEA DE FINANTARE RURALA FAER IFN S.A., CIF:999999999999	A1

Anexa Nr. 1 La Partea I

Teren

Nr cadastral	Suprafața (mp)*	Observații / Referințe
30467	13.094	Provenit din CF 30467, nr. cad. 30467, CF 30017, 30019, nr. top. 1587/2, 1626, 1630/1

* Suprafața este determinată în planul de proiecție Stereo 70.



Date referitoare la teren

Crt	Categorie folosință	Intra vilan	Suprafața (mp)	Tarla	Parcelă	Nr. topo	Observații / Referințe
1	pasune	NU	13.094	-	-	-	

Lungime Segmente

1) Valorile lungimilor segmentelor sunt obținute din proiecție în plan.

Punct început	X / Y	Punct sfârșit	X / Y	Lungime segment	Punct început	X / Y	Punct sfârșit	X / Y	Lungime segment	Punct început	X / Y	Punct sfârșit	X / Y	Lungime segment
1	538.170,992 668.192,411	2	538.178,725 668.197,588	9.306	2	538.178,725 668.197,588	3	538.189,384 668.204,723	12.827	3	538.189,384 668.204,723	4	538.204,527 668.213,217	17.363
4	538.204,527 668.213,217	5	538.207,608 668.214,813	3.47	5	538.207,608 668.214,813	6	538.226,928 668.228,659	23.769	6	538.226,928 668.228,659	7	538.208,758 668.238,118	20.485
7	538.208,758 668.238,118	8	538.186,906 668.249,2	24.501	8	538.186,906 668.249,2	9	538.167,938 668.237,04	22.531	9	538.167,938 668.237,04	10	538.136,918 668.214,98	38.064
10	538.136,918 668.214,98	11	538.106,29 668.201,693	33.386	11	538.106,29 668.201,693	12	538.070,03 668.187,483	38.945	12	538.070,03 668.187,483	13	538.060,771 668.182,477	10.526
13	538.060,771 668.182,477	14	538.019,986 668.163,381	45.034	14	538.019,986 668.163,381	15	537.970,586 668.135,166	56.89	15	537.970,586 668.135,166	16	537.934,814 668.115,821	40.668

Punct început	X / Y	Punct sfârșit	X / Y	Lungime segment	Punct început	X / Y	Punct sfârșit	X / Y	Lungime segment	Punct început	X / Y	Punct sfârșit	X / Y	Lungime segment
16	537.934,814 668.115,821	17	537.938,93 668.112,023	5.601	17	537.938,93 668.112,023	18	537.942,922 668.110,897	4.148	18	537.942,922 668.110,897	19	537.945,93 668.109,29	3.41
19	537.945,93 668.109,29	20	537.949,757 668.107,377	4.278	20	537.949,757 668.107,377	21	537.951,833 668.106,068	2.454	21	537.951,833 668.106,068	22	537.953,505 668.103,551	3.022
22	537.953,505 668.103,551	23	537.954,938 668.101,3	2.668	23	537.954,938 668.101,3	24	537.955,711 668.098,788	2.628	24	537.955,711 668.098,788	25	537.956,423 668.092,125	6.701
25	537.956,423 668.092,125	26	537.956,876 668.087,587	4.561	26	537.956,876 668.087,587	27	537.958,234 668.082,978	4.805	27	537.958,234 668.082,978	28	537.959,074 668.080,04	3.056
28	537.959,074 668.080,04	29	537.959,247 668.078,741	1.31	29	537.959,247 668.078,741	30	537.965,732 668.081,457	7.031	30	537.965,732 668.081,457	31	537.972,128 668.084,224	6.969
31	537.972,128 668.084,224	32	537.981,117 668.090,418	10.916	32	537.981,117 668.090,418	33	538.007,403 668.096,88	27.069	33	538.007,403 668.096,88	34	538.022,004 668.103,229	15.922
34	538.022,004 668.103,229	35	538.045,231 668.114,247	25.708	35	538.045,231 668.114,247	36	538.068,104 668.126,671	26.029	36	538.068,104 668.126,671	37	538.076,2 668.132,225	9.818
37	538.076,2 668.132,225	38	538.096,219 668.147,957	25.461	38	538.096,219 668.147,957	39	538.107,35 668.156,705	14.157	39	538.107,35 668.156,705	40	538.124,367 668.168,682	20.809
40	538.124,367 668.168,682	41	538.138,97 668.176,965	16.789	41	538.138,97 668.176,965	42	538.143,973 668.181,496	6.75	42	538.143,973 668.181,496	43	538.156,275 668.185,413	12.911
43	538.156,275 668.185,413	1	538.170,992 668.192,411	16.296										

** Lungimile segmentelor sunt determinate în planul de proiecție Stereo 70 și sunt rotunjite la 1 milimetru.

*** Distanța dintre puncte este formată din segmente cumulate ce sunt mai mici decât valoarea 1 milimetru.

**DATE DESPRE IMOBILUL NR. 1225**

Oficiul de Cadastru și Publicitate Imobiliară SUCEAVA
Biroul de Cadastru și Publicitate Imobiliară Câmpulung Moldovenesc

A. Partea I. Descrierea imobilului

TEREN Extravilan

Adresa: Jud. Suceava, Loc numit Valea Strajerilor

Nr. Crt	Nr cadastral Nr. topografic	Suprafața* (mp)	Observații / Referințe
A1	35459	11.599	Sector cadastral:66 Teren neimprejmuit; Provenit din CF 35459, nr. top. 1587/1

B. Partea II. Proprietari și acte

Inscrieri privitoare la dreptul de proprietate și alte drepturi reale	Referințe
2252 / 16/12/1998	
Act Notarial nr. Sentinta civila nr.1777, din 20/11/1998 emis de Judecătoria Câmpulung Moldovenesc;	
B1	A1
Intabulare, drept de PROPRIETATE, dobandit prin Hotarare Judecatoreasca, cota actuala 1/1	
1) FLOCEA ILIE, LIPSĂ CNP	
2) FLOCEA VICTORIA, LIPSĂ CNP	

C. Partea III. SARCINI .

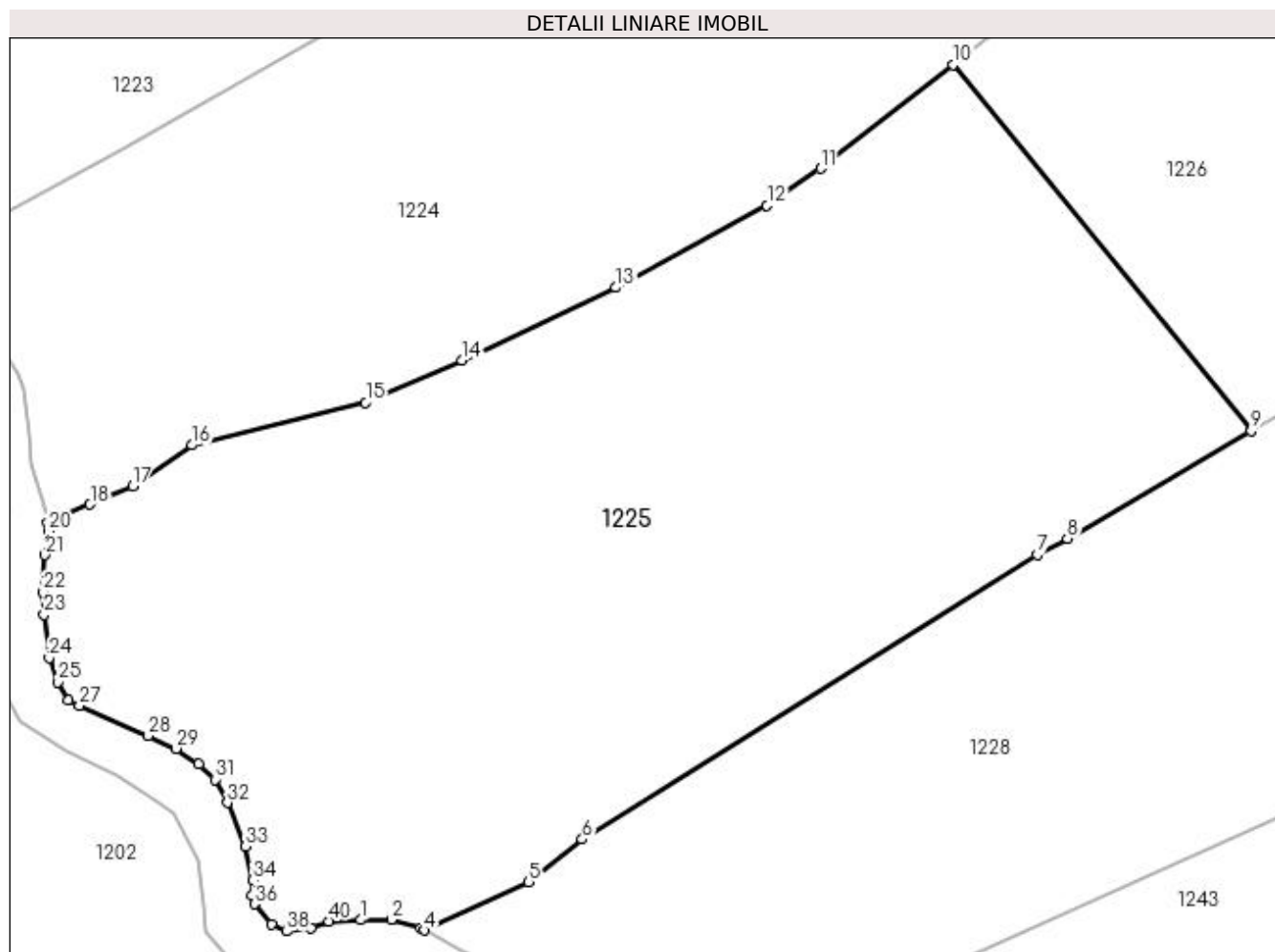
Inscrieri privind dezmembramintele dreptului de proprietate, drepturi reale de garanție și sarcini	Referințe
NU SUNT	

Anexa Nr. 1 La Partea I

Teren

Nr cadastral	Suprafața (mp)*	Observații / Referințe
35459	11.599	Provenit din CF 35459, nr. top. 1587/1

* Suprafața este determinată în planul de proiecție Stereo 70.



Date referitoare la teren

Crt	Categorie folosință	Intra vilan	Suprafața (mp)	Tarla	Parcelă	Nr. topo	Observații / Referințe
1	pasune	NU	11.599	-	-	-	

Lungime Segmente

1) Valorile lungimilor segmentelor sunt obținute din proiecție în plan.

Punct început	X / Y	Punct sfârșit	X / Y	Lungime segment (** (m)
1	538.006,669 668.018,673	2	538.011,277 668.018,707	4.608
3	538.015,72 668.017,426	4	538.016,324 668.017,092	0.69
5	538.032,076 668.024,389	6	538.040,14 668.030,835	10.324
7	538.108,948 668.073,871	8	538.113,519 668.076,344	5.197
9	538.141,293 668.092,56	10	538.096,219 668.147,957	71.418

Punct început	X / Y	Punct sfârșit	X / Y	Lungime segment (** (m)
2	538.011,277 668.018,707	3	538.015,72 668.017,426	4.624
4	538.016,324 668.017,092	5	538.032,076 668.024,389	17.36
6	538.040,14 668.030,835	7	538.108,948 668.073,871	81.158
8	538.113,519 668.076,344	9	538.141,293 668.092,56	32.161
10	538.096,219 668.147,957	11	538.076,2 668.132,225	25.461

Punct început	X / Y	Punct sfârșit	X / Y	Lungime segment (** (m)
11	538.076,2 668.132,225	12	538.068,104 668.126,671	9.818
13	538.045,231 668.114,247	14	538.022,004 668.103,229	25.708
15	538.007,403 668.096,88	16	537.981,117 668.090,418	27.069
17	537.972,128 668.084,224	18	537.965,732 668.081,457	6.969
19	537.959,247 668.078,741	20	537.959,42 668.077,441	1.311
21	537.958,896 668.073,82	22	537.958,621 668.068,222	5.605
23	537.958,789 668.064,839	24	537.959,521 668.058,25	6.63
25	537.960,835 668.054,625	26	537.962,474 668.051,882	3.195
27	537.964,112 668.051,084	28	537.974,511 668.046,508	11.361
29	537.978,697 668.044,551	30	537.982,14 668.042,189	4.175
31	537.984,638 668.039,895	32	537.986,492 668.036,37	3.983
33	537.989,201 668.029,787	34	537.990,338 668.024,647	5.264
35	537.990,233 668.022,397	36	537.990,567 668.021,063	1.375
37	537.993,154 668.018,059	38	537.995,407 668.016,933	2.519
39	537.999,093 668.017,445	40	538.001,857 668.018,468	2.947

Punct început	X / Y	Punct sfârșit	X / Y	Lungime segment (** (m)
12	538.068,104 668.126,671	13	538.045,231 668.114,247	26.029
14	538.022,004 668.103,229	15	538.007,403 668.096,88	15.922
16	537.981,117 668.090,418	17	537.972,128 668.084,224	10.916
18	537.965,732 668.081,457	19	537.959,247 668.078,741	7.031
20	537.959,42 668.077,441	21	537.958,896 668.073,82	3.659
22	537.958,621 668.068,222	23	537.958,789 668.064,839	3.387
24	537.959,521 668.058,25	25	537.960,835 668.054,625	3.856
26	537.962,474 668.051,882	27	537.964,112 668.051,084	1.822
28	537.974,511 668.046,508	29	537.978,697 668.044,551	4.621
30	537.982,14 668.042,189	31	537.984,638 668.039,895	3.392
32	537.986,492 668.036,37	33	537.989,201 668.029,787	7.119
34	537.990,338 668.024,647	35	537.990,233 668.022,397	2.252
36	537.990,567 668.021,063	37	537.993,154 668.018,059	3.964
38	537.995,407 668.016,933	39	537.999,093 668.017,445	3.721
40	538.001,857 668.018,468	1	538.006,669 668.018,673	4.816

** Lungimile segmentelor sunt determinate în planul de proiecție Stereo 70 și sunt rotunjite la 1 milimetru.

*** Distanța dintre puncte este formată din segmente cumulate ce sunt mai mici decât valoarea 1 milimetru.

**DATE DESPRE IMOBILUL NR. 1226**

Oficiul de Cadastru și Publicitate Imobiliară SUCEAVA
Biroul de Cadastru și Publicitate Imobiliară Campulung Moldovenesc

A. Partea I. Descrierea imobilului

TEREN Extravilan

Adresa: Jud. Suceava, Loc numit Valea Strajerilor

Nr. Crt	Nr cadastral Nr. topografic	Suprafața* (mp)	Observații / Referințe
A1		7.883	Sector cadastral:66 Teren neimprejmit;

B. Partea II. Proprietari și acte

Inscrieri privitoare la dreptul de proprietate și alte drepturi reale		Referințe
1226 / 30/10/2022		
Act Normativ nr. Lege nr. 7, din 13/03/1996 emis de Parlamentul României;		
B1	Intabulare, drept de PROPRIETATE, dobândit prin Lege, cota actuala 1/1 1) NEIDENTIFICAT NEIDENTIFICAT	A1
Act Administrativ nr. Adeverință nr. 502, din 24/10/2022 emis de Primăria Comunei Pojorâta;		
B2	Se notează posesia faptică în favoarea lui 1) CÂRLOANȚĂ GAVRIL 2) CÂRLONAȚĂ ROZALIA	A1

C. Partea III. SARCINI .

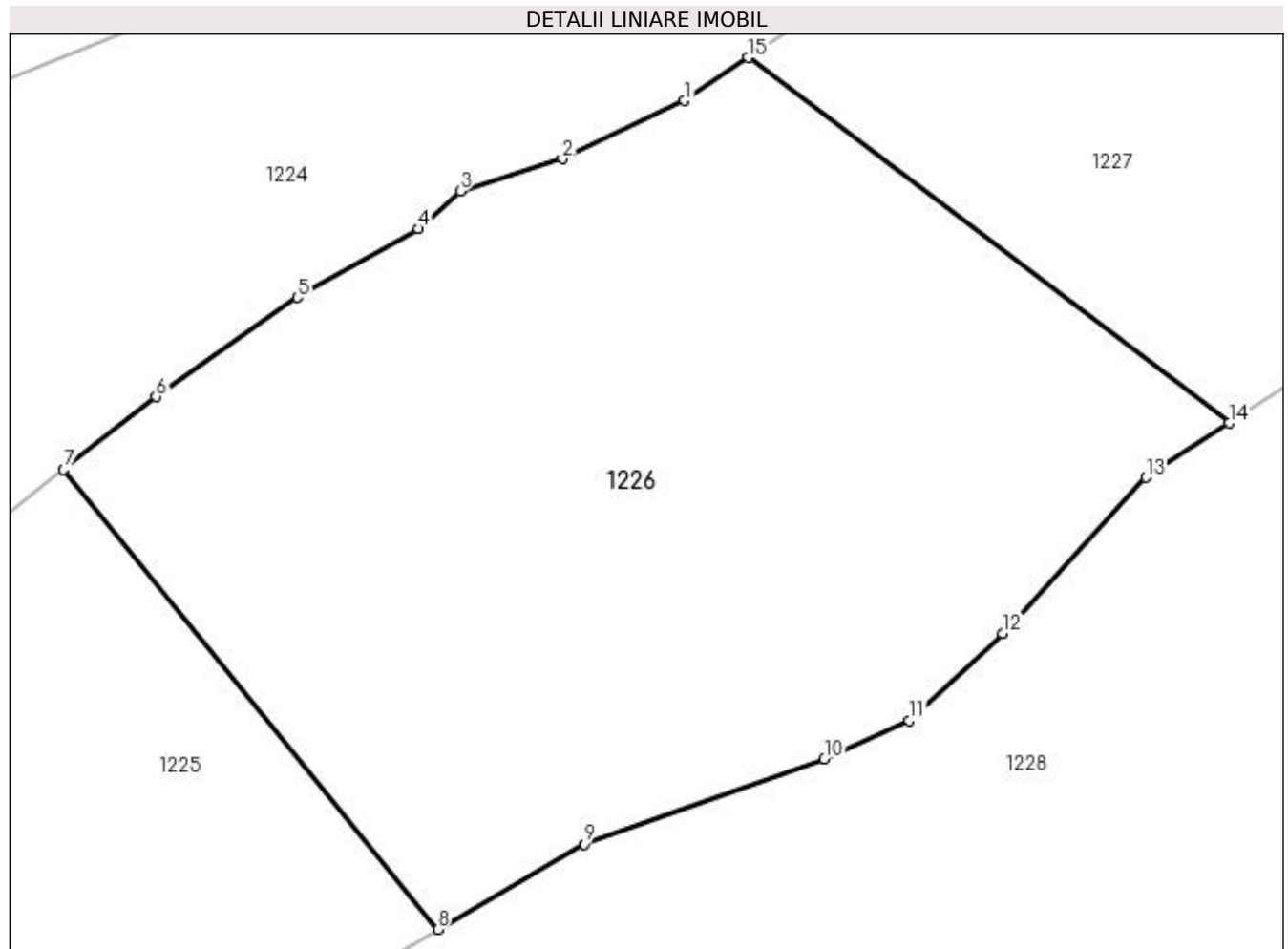
Inscrieri privind dezmembramintele dreptului de proprietate, drepturi reale de garanție și sarcini	Referințe
NU SUNT	

Anexa Nr. 1 La Partea I

Teren

Nr cadastral	Suprafața (mp)*	Observații / Referințe
	7.883	

* Suprafața este determinată în planul de proiecție Stereo 70.



Date referitoare la teren

Crt	Categorie folosință	Intra vilan	Suprafața (mp)	Tarla	Parcelă	Nr. topo	Observații / Referințe
1	pașune	NU	7.883	-	-	-	

Lungime Segmente

1) Valorile lungimilor segmentelor sunt obținute din proiecție în plan.

Punct început	X / Y	Punct sfârșit	X / Y	Lungime segment (** (m)
1	538.170,992 668.192,411	2	538.156,275 668.185,413	16.296
2	538.156,275 668.185,413	3	538.143,973 668.181,496	12.911
3	538.143,973 668.181,496	4	538.138,97 668.176,965	6.75
4	538.138,97 668.176,965	5	538.124,367 668.168,682	16.789
5	538.124,367 668.168,682	6	538.107,35 668.156,705	20.809

Punct început	X / Y	Punct sfârșit	X / Y	Lungime segment (** (m)
6	538.107,35 668.156,705	7	538.096,219 668.147,957	14.157
7	538.096,219 668.147,957	8	538.141,293 668.092,56	71.418
8	538.141,293 668.092,56	9	538.158,905 668.102,843	20.394
9	538.158,905 668.102,843	10	538.187,866 668.113,068	30.713
10	538.187,866 668.113,068	11	538.198,083 668.117,72	11.226
11	538.198,083 668.117,72	12	538.209,361 668.128,233	15.418
12	538.209,361 668.128,233	13	538.226,632 668.147,015	25.516
13	538.226,632 668.147,015	14	538.236,629 668.153,574	11.957
14	538.236,629 668.153,574	15	538.178,725 668.197,588	72.733
15	538.178,725 668.197,588	1	538.170,992 668.192,411	9.306

** Lungimile segmentelor sunt determinate în planul de proiecție Stereo 70 și sunt rotunjite la 1 milimetru.

*** Distanța dintre puncte este formată din segmente cumulate ce sunt mai mici decât valoarea 1 milimetru.

**DATE DESPRE IMOBILUL NR. 1227**

Oficiul de Cadastru și Publicitate Imobiliară SUCEAVA
Biroul de Cadastru și Publicitate Imobiliară Campulung Moldovenesc

A. Partea I. Descrierea imobilului

TEREN Extravilan

Adresa: Jud. Suceava, Loc numit Valea Strajerilor

Nr. Crt	Nr cadastral Nr. topografic	Suprafața* (mp)	Observații / Referințe
A1		3.800	Sector cadastral:66 Teren neimprejmuit; U.P. II, U.A. 7A

B. Partea II. Proprietari și acte

Inscrieri privitoare la dreptul de proprietate și alte drepturi reale		Referințe
1227 / 30/10/2022		
Act Administrativ nr. Titlu de proprietate nr. 52, din 08/03/1993 emis de Comisia Județeană Suceava;		
B1	Intabulare, drept de PROPRIETATE, dobandit prin Reconstituire, cota actuala 1/1 1) FLOCEA VICTORIA, LIPSĂ CNP	A1

C. Partea III. SARCINI .

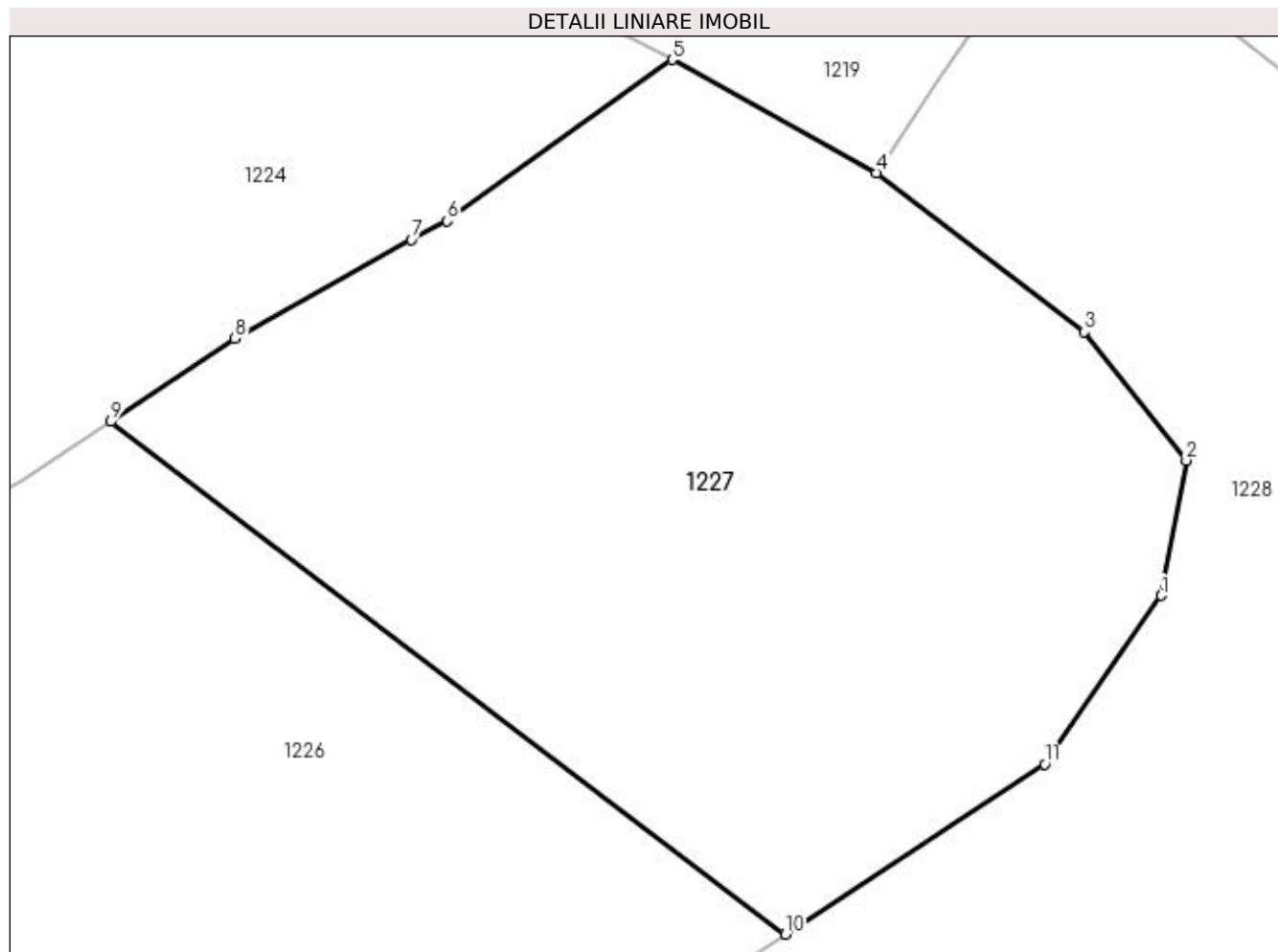
Inscrieri privind dezmembramintele dreptului de proprietate, drepturi reale de garanție și sarcini	Referințe
NU SUNT	

Anexa Nr. 1 La Partea I

Teren

Nr cadastral	Suprafața (mp)*	Observații / Referințe
	3.800	U.P. II, U.A. 7A

* Suprafața este determinată în planul de proiecție Stereo 70.



Date referitoare la teren

Crt	Categorie folosință	Intra vilan	Suprafața (mp)	Tarla	Parcelă	Nr. topo	Observații / Referințe
1	padure	NU	3.800	-	-	-	

Lungime Segmente

1) Valorile lungimilor segmentelor sunt obținute din proiecție în plan.

Punct început	X / Y	Punct sfârșit	X / Y	Lungime segment (** (m)
1	538.268,934 668.182,644	2	538.271,089 668.194,258	11.812
2	538.271,089 668.194,258	3	538.262,337 668.205,305	14.094
3	538.262,337 668.205,305	4	538.244,457 668.218,949	22.491
4	538.244,457 668.218,949	5	538.226,928 668.228,659	20.039
5	538.226,928 668.228,659	6	538.207,608 668.214,813	23.769

Punct început	X / Y	Punct sfârșit	X / Y	Lungime segment (** (m)
6	538.207,608 668.214,813	7	538.204,527 668.213,217	3.47
7	538.204,527 668.213,217	8	538.189,384 668.204,723	17.363
8	538.189,384 668.204,723	9	538.178,725 668.197,588	12.827
9	538.178,725 668.197,588	10	538.236,629 668.153,574	72.733
10	538.236,629 668.153,574	11	538.258,909 668.168,194	26.649
11	538.258,909 668.168,194	1	538.268,934 668.182,644	17.587

** Lungimile segmentelor sunt determinate în planul de proiecție Stereo 70 și sunt rotunjite la 1 milimetru.

*** Distanța dintre puncte este formată din segmente cumulate ce sunt mai mici decât valoarea 1 milimetru.

**DATE DESPRE IMOBILUL NR. 1228**

Oficiul de Cadastru și Publicitate Imobiliară SUCEAVA
Biroul de Cadastru și Publicitate Imobiliară Campulung Moldovenesc

A. Partea I. Descrierea imobilului

TEREN Extravilan

Adresa: Jud. Suceava, Loc numit Valea Strajerilor

Nr. Crt	Nr cadastral Nr. topografic	Suprafața* (mp)	Observații / Referințe
A1	30262	40.000	Sector cadastral:66 Teren neimprejmuit; CF 30262, parte din nr. top. 2482, U.P. II, U.A. 5, 7A, 7B

B. Partea II. Proprietari și acte

Inscrieri privitoare la dreptul de proprietate și alte drepturi reale		Referințe
1228 / 30/10/2022		
Act Administrativ nr. P.V. de punere în posesie nr. 211, din 06/07/2010 emis de Comisia Locală Pojorâta (Hotarârea nr. 20 din 21.01.2004 emisă de Prefectura Județului Suceava);		
B1	Inscrierea provizorie, drept de PROPRIETATE, dobandit prin Lege, cota actuala 1/1	A1
	1) PORSEGA CRISTINA-ELENA 2) PORSEGA DUMITRU 3) PORSEGA GABRIELA 4) PORSEGA ION-DORIN 5) PORSEGA LIVIU-CONSTANTIN 6) PORSEGA MIHAELA 7) PORSEGA MIRCEA 8) PORSEGA SINZIANA	

C. Partea III. SARCINI .

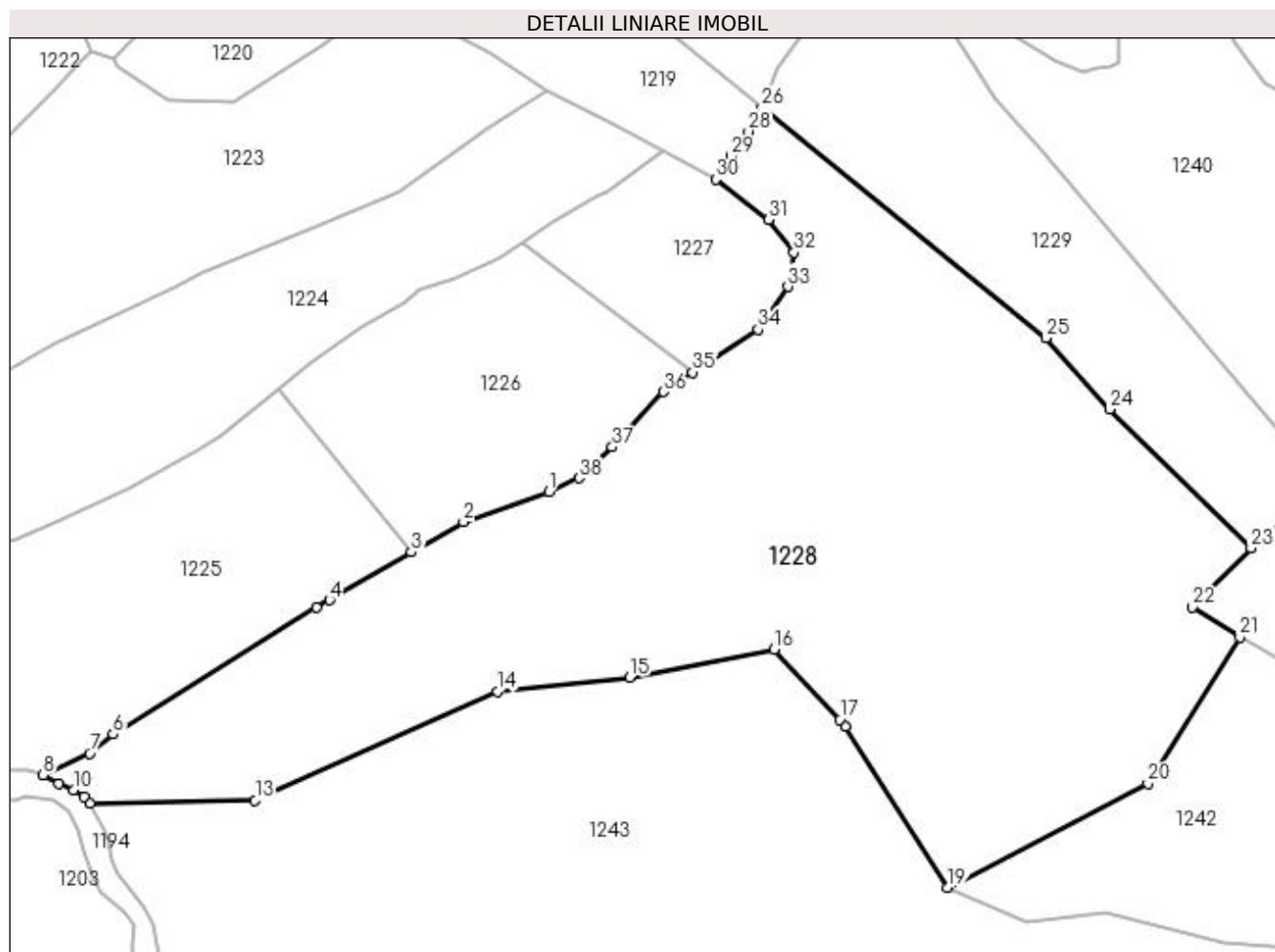
Inscrieri privind dezmembramintele dreptului de proprietate, drepturi reale de garanție și sarcini	Referințe
NU SUNT	

Anexa Nr. 1 La Partea I

Teren

Nr cadastral	Suprafața (mp)*	Observații / Referințe
30262	40.000	CF 30262, parte din nr. top. 2482, U.P. II, U.A. 5, 7A, 7B

* Suprafața este determinată în planul de proiecție Stereo 70.



Date referitoare la teren

Crt	Categorie folosință	Intra vilan	Suprafața (mp)	Tarla	Parcelă	Nr. topo	Observații / Referințe
1	padure	NU	40.000	-	-	-	

Lungime Segmente

1) Valorile lungimilor segmentelor sunt obținute din proiecție în plan.

Punct început	X / Y	Punct sfârșit	X / Y	Lungime segment (** (m)
1	538.187,866 668.113,068	2	538.158,905 668.102,843	30.713
3	538.141,293 668.092,56	4	538.113,519 668.076,344	32.161
5	538.108,948 668.073,871	6	538.040,14 668.030,835	81.158
7	538.032,076 668.024,389	8	538.016,324 668.017,092	17.36
9	538.021,684 668.014,124	10	538.026,592 668.011,929	5.376

Punct început	X / Y	Punct sfârșit	X / Y	Lungime segment (** (m)
2	538.158,905 668.102,843	3	538.141,293 668.092,56	20.394
4	538.113,519 668.076,344	5	538.108,948 668.073,871	5.197
6	538.040,14 668.030,835	7	538.032,076 668.024,389	10.324
8	538.016,324 668.017,092	9	538.021,684 668.014,124	6.127
10	538.026,592 668.011,929	11	538.030,101 668.009,619	4.201

Punct început	X / Y	Punct sfârșit	X / Y	Lungime segment (** (m)
11	538.030,101 668.009,619	12	538.032,259 668.007,58	2.969
13	538.088,221 668.008,422	14	538.170,427 668.045,419	90.148
15	538.215,242 668.050,224	16	538.264,368 668.059,659	50.024
17	538.286,498 668.035,8	18	538.288,547 668.033,59	3.014
19	538.323,295 667.978,867	20	538.391,173 668.014,158	76.504
21	538.422,252 668.063,707	22	538.406,182 668.073,975	19.07
23	538.426,121 668.093,924	24	538.378,104 668.141,101	67.315
25	538.356,561 668.165,309	26	538.260,144 668.243,127	123.903
27	538.259,256 668.240,914	28	538.255,628 668.235,369	6.626
29	538.249,719 668.226,816	30	538.244,457 668.218,949	9.465
31	538.262,337 668.205,305	32	538.271,089 668.194,258	14.094
33	538.268,934 668.182,644	34	538.258,909 668.168,194	17.587
35	538.236,629 668.153,574	36	538.226,632 668.147,015	11.957
37	538.209,361 668.128,233	38	538.198,083 668.117,72	15.418

Punct început	X / Y	Punct sfârșit	X / Y	Lungime segment (** (m)
12	538.032,259 668.007,58	13	538.088,221 668.008,422	55.968
14	538.170,427 668.045,419	15	538.215,242 668.050,224	45.072
16	538.264,368 668.059,659	17	538.286,498 668.035,8	32.542
18	538.288,547 668.033,59	19	538.323,295 667.978,867	64.823
20	538.391,173 668.014,158	21	538.422,252 668.063,707	58.489
22	538.406,182 668.073,975	23	538.426,121 668.093,924	28.205
24	538.378,104 668.141,101	25	538.356,561 668.165,309	32.406
26	538.260,144 668.243,127	27	538.259,256 668.240,914	2.385
28	538.255,628 668.235,369	29	538.249,719 668.226,816	10.396
30	538.244,457 668.218,949	31	538.262,337 668.205,305	22.491
32	538.271,089 668.194,258	33	538.268,934 668.182,644	11.812
34	538.258,909 668.168,194	35	538.236,629 668.153,574	26.649
36	538.226,632 668.147,015	37	538.209,361 668.128,233	25.516
38	538.198,083 668.117,72	1	538.187,866 668.113,068	11.226

** Lungimile segmentelor sunt determinate în planul de proiecție Stereo 70 și sunt rotunjite la 1 milimetru.

*** Distanța dintre puncte este formată din segmente cumulate ce sunt mai mici decât valoarea 1 milimetru.

**DATE DESPRE IMOBILUL NR. 1229**

Oficiul de Cadastru și Publicitate Imobiliară SUCEAVA
Biroul de Cadastru și Publicitate Imobiliară Campulung Moldovenesc

A. Partea I. Descrierea imobilului

TEREN Extravilan

Adresa: Jud. Suceava, Loc numit Valea Strajerilor

Nr. Crt	Nr cadastral Nr. topografic	Suprafața* (mp)	Observații / Referințe
A1		10.548	Sector cadastral:66 Teren neimprejmuit;

B. Partea II. Proprietari și acte

Inscrieri privitoare la dreptul de proprietate și alte drepturi reale	Referințe
1229 / 30/10/2022	
Act Normativ nr. Lege nr. 7, din 13/03/1996 emis de Parlamentul României;	
B1	A1
Inscrierea provizorie, drept de PROPRIETATE, dobandit prin Lege, cota actuala 1/1 1) COMUNA POJORĂȚA, CIF:4441425	

C. Partea III. SARCINI .

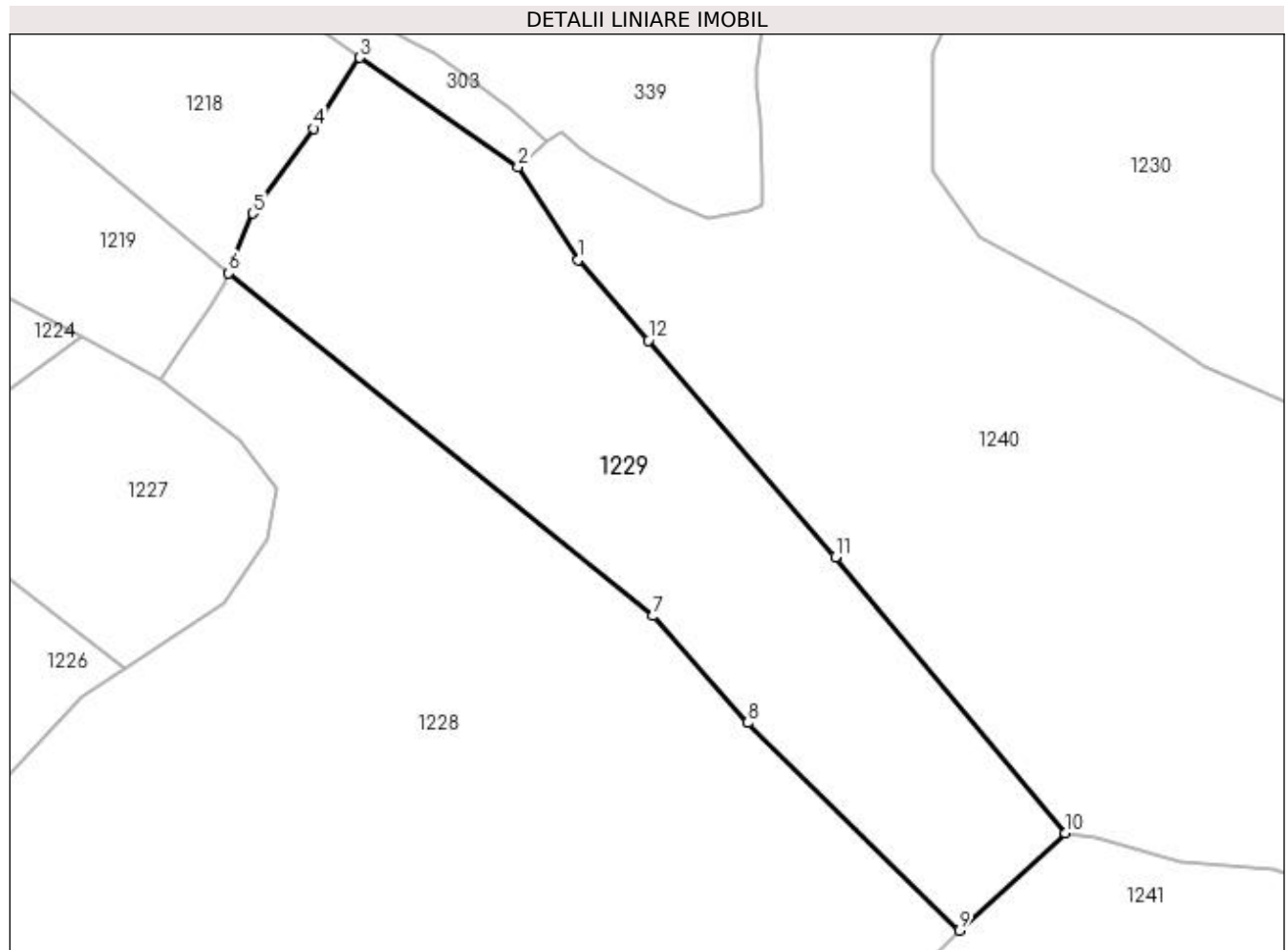
Inscrieri privind dezmembramintele dreptului de proprietate, drepturi reale de garanție și sarcini	Referințe
NU SUNT	

Anexa Nr. 1 La Partea I

Teren

Nr cadastral	Suprafața (mp)*	Observații / Referințe
	10.548	

* Suprafața este determinată în planul de proiecție Stereo 70.



Date referitoare la teren

Crt	Categorie folosință	Intravilan	Suprafața (mp)	Tarla	Parcelă	Nr. topo	Observații / Referințe
1	padure	NU	10.548	-	-	-	

Lungime Segmente

1) Valorile lungimilor segmentelor sunt obținute din proiecție în plan.

Punct început	X / Y	Punct sfârșit	X / Y	Lungime segment (** (m)
1	538.339,534 668.246,213	2	538.325,872 668.267,324	25.146
2	538.325,872 668.267,324	3	538.289,918 668.292,066	43.645
3	538.289,918 668.292,066	4	538.279,402 668.275,973	19.224
4	538.279,402 668.275,973	5	538.265,607 668.256,734	23.674
5	538.265,607 668.256,734	6	538.260,144 668.243,127	14.663

Punct început	X / Y	Punct sfârșit	X / Y	Lungime segment (** (m)
6	538.260,144 668.243,127	7	538.356,561 668.165,309	123.903
7	538.356,561 668.165,309	8	538.378,104 668.141,101	32.406
8	538.378,104 668.141,101	9	538.426,121 668.093,924	67.315
9	538.426,121 668.093,924	10	538.450,145 668.116,087	32.686
10	538.450,145 668.116,087	11	538.398,02 668.178,713	81.48
11	538.398,02 668.178,713	12	538.355,512 668.227,889	65.002
12	538.355,512 668.227,889	1	538.339,534 668.246,213	24.312

** Lungimile segmentelor sunt determinate în planul de proiecție Stereo 70 și sunt rotunjite la 1 milimetru.

*** Distanța dintre puncte este formată din segmente cumulate ce sunt mai mici decât valoarea 1 milimetru.

**DATE DESPRE IMOBILUL NR. 1230**

Oficiul de Cadastru și Publicitate Imobiliară SUCEAVA
Biroul de Cadastru și Publicitate Imobiliară Campulung Moldovenesc

A. Partea I. Descrierea imobilului

TEREN Necunoscut

Adresa: Loc. Pojorâta, Str Valea Pojorâței, Nr. 74, Jud. Suceava

Nr. Crt	Nr cadastral Nr. topografic	Suprafața* (mp)	Observații / Referințe
A1	34794	12.210	Sector cadastral:66 Teren neimprejmuț; CF 34794, parte din nr. top. 1447/4

Construcții

Crt	Nr cadastral Nr. topografic	Adresa	Observații / Referințe
A1.1		Loc. Pojorâta, Str Valea Pojorâței, Nr. 74, Jud. Suceava	Nr. niveluri:2; S. construita la sol:16 mp; S. construita desfasurata:32 mp; Casă de locuit, P+M
A1.2		Loc. Pojorâta, Str Valea Pojorâței, Nr. 74, Jud. Suceava	Nr. niveluri:1; S. construita la sol:50 mp; S. construita desfasurata:50 mp; Anexă, P

B. Partea II. Proprietari și acte

Inscrieri privitoare la dreptul de proprietate și alte drepturi reale		Referințe
1230 / 30/10/2022		
Act Normativ nr. Lege nr. 7, din 13/03/1996 emis de Parlamentul României;		
B1	Intabulare, drept de PROPRIETATE, dobandit prin Lege, cota actuala 1/1 1) NEIDENTIFICAT NEIDENTIFICAT	A1
Act Administrativ nr. Adeverință nr. 503, din 24/10/2022 emis de Primăria Comunei Pojorâta;		
B2	Se notează posesia faptică în favoarea lui 1) STRĂJERIU VIOREL	A1
Act Administrativ nr. Adeverință nr.1700, din 02/11/2022 emis de Primăria comunei Pojorâta;		
B3	Intabulare, drept de PROPRIETATE, dobandit prin Lege, cota actuala 1/1 1) STRĂJERIU VIOREL	A1.1, A1.2

C. Partea III. SARCINI .

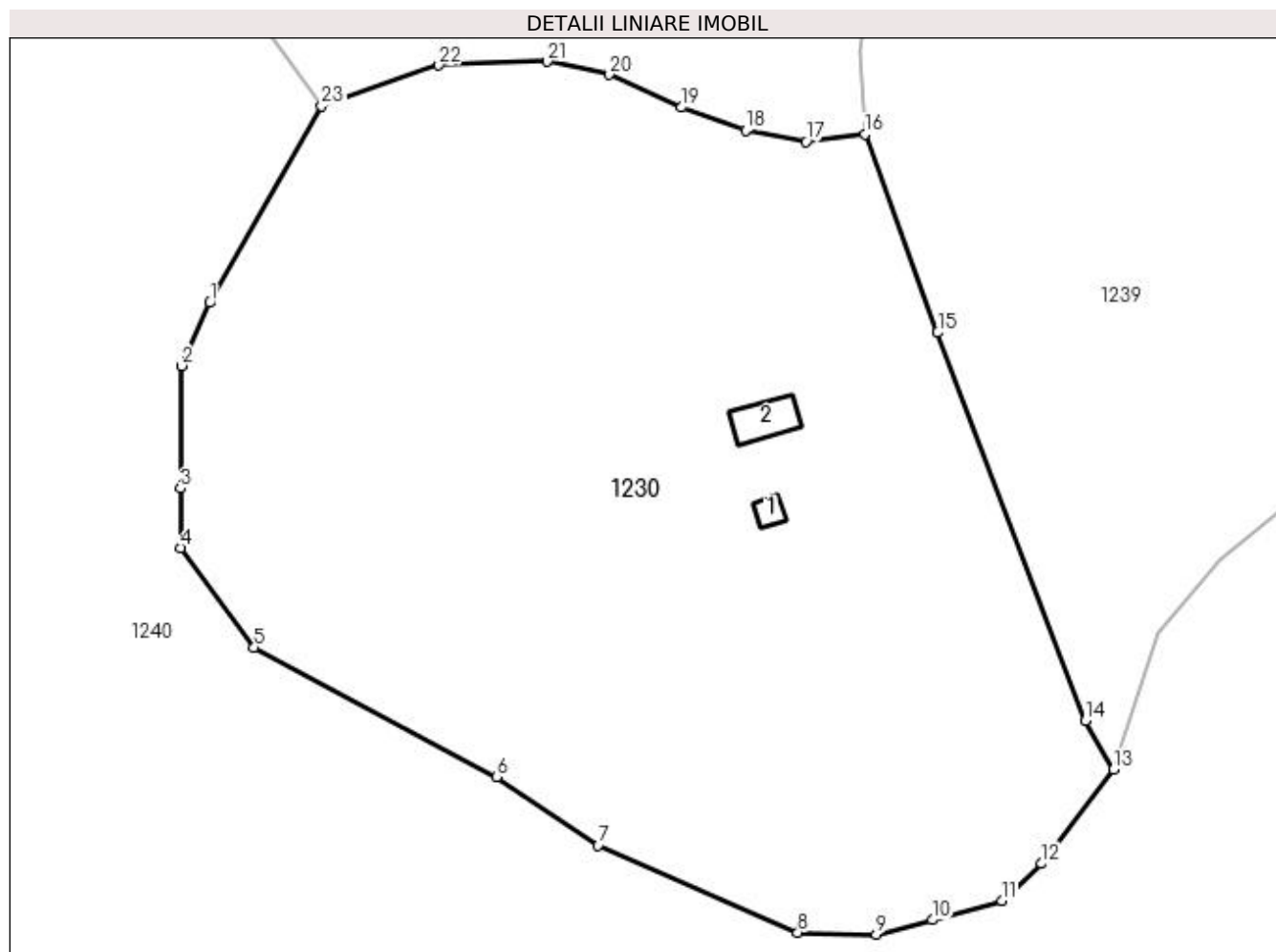
Inscrieri privind dezmembramintele dreptului de proprietate, drepturi reale de garanție și sarcini	Referințe
NU SUNT	

Anexa Nr. 1 La Partea I

Teren

Nr cadastral	Suprafața (mp)*	Observații / Referințe
34794	12.210	CF 34794, parte din nr. top. 1447/4

* Suprafața este determinată în planul de proiecție Stereo 70.



Date referitoare la teren

Crt	Categorie folosință	Intra vilan	Suprafața (mp)	Tarla	Parcelă	Nr. topo	Observații / Referințe
1	faneata	DA	1.060	-	-	-	
2	curți construcții	NU	300	-	-	-	
3	faneata	NU	10.850	-	-	-	

Date referitoare la construcții

Crt	Număr	Destinație construcție	Supraf. (mp)	Situație juridică	Observații / Referințe
A1.1		construcții de locuințe	16	Cu acte	Nr. niveluri:2; S. construita la sol:16 mp; S. construita desfasurata:32 mp; Casă de locuit, P+M
A1.2		construcții anexa	50	Cu acte	Nr. niveluri:1; S. construita la sol:50 mp; S. construita desfasurata:50 mp; Anexă, P

Lungime Segmente

1) Valorile lungimilor segmentelor sunt obținute din proiecție în plan.

Punct început	X / Y	Punct sfârșit	X / Y	Lungime segment (** (m)
1	538.424,23 668.302,31	2	538.420,092 668.292,977	10.209

Punct început	X / Y	Punct sfârșit	X / Y	Lungime segment (** (m)
2	538.420,092 668.292,977	3	538.419,933 668.274,854	18.124

Punct început	X / Y	Punct sfârșit	X / Y	Lungime segment (** (m))
3	538.419,933 668.274,854	4	538.420,003 668.266,056	8.798
5	538.430,817 668.251,367	6	538.466,694 668.232,244	40.655
7	538.481,722 668.222,138	8	538.511,231 668.209,238	32.205
9	538.522,847 668.208,949	10	538.531,097 668.211,069	8.518
11	538.541,389 668.213,962	12	538.547,269 668.219,411	8.017
13	538.557,95 668.233,365	14	538.553,787 668.240,535	8.291
15	538.531,915 668.297,907	16	538.521,134 668.327,182	31.197
17	538.512,435 668.326,098	18	538.503,525 668.327,796	9.07
19	538.494,02 668.331,166	20	538.483,377 668.336,025	11.7
21	538.474,164 668.337,964	22	538.458,157 668.337,405	16.017
23	538.440,829 668.331,354	1	538.424,23 668.302,31	33.453

Punct început	X / Y	Punct sfârșit	X / Y	Lungime segment (** (m))
4	538.420,003 668.266,056	5	538.430,817 668.251,367	18.24
6	538.466,694 668.232,244	7	538.481,722 668.222,138	18.11
8	538.511,231 668.209,238	9	538.522,847 668.208,949	11.62
10	538.531,097 668.211,069	11	538.541,389 668.213,962	10.691
12	538.547,269 668.219,411	13	538.557,95 668.233,365	17.573
14	538.553,787 668.240,535	15	538.531,915 668.297,907	61.4
16	538.521,134 668.327,182	17	538.512,435 668.326,098	8.766
18	538.503,525 668.327,796	19	538.494,02 668.331,166	10.085
20	538.483,377 668.336,025	21	538.474,164 668.337,964	9.415
22	538.458,157 668.337,405	23	538.440,829 668.331,354	18.354

** Lungimile segmentelor sunt determinate în planul de proiecție Stereo 70 și sunt rotunjite la 1 milimetru.

*** Distanța dintre puncte este formată din segmente cumulate ce sunt mai mici decât valoarea 1 milimetru.

**DATE DESPRE IMOBILUL NR. 1231**

Oficiul de Cadastru și Publicitate Imobiliară SUCEAVA
 Biroul de Cadastru și Publicitate Imobiliară Campulung Moldovenesc

A. Partea I. Descrierea imobilului

TEREN Intravilan

Adresa: Loc. Pojorâta, Jud. Suceava, Loc numit Valea Pojoratei

Nr. Crt	Nr cadastral Nr. topografic	Suprafața* (mp)	Observații / Referințe
A1	32392	11.509	Sector cadastral:66 Teren neimprejmuit; Provenit din CF 32392, nr. cad. 32392

B. Partea II. Proprietari și acte

Inscrieri privitoare la dreptul de proprietate și alte drepturi reale		Referințe
17868 / 10/11/2022		
Act Notarial nr. Certificat de mostenitor nr. 187, din 09/11/2022 emis de N.P. Rotaru Dorina;		
B1	Intabulare, drept de PROPRIETATE, dobandit prin Succesiune, cota actuala 1/1 1) CORLAȚAN DRAGOȘ	A1

C. Partea III. SARCINI .

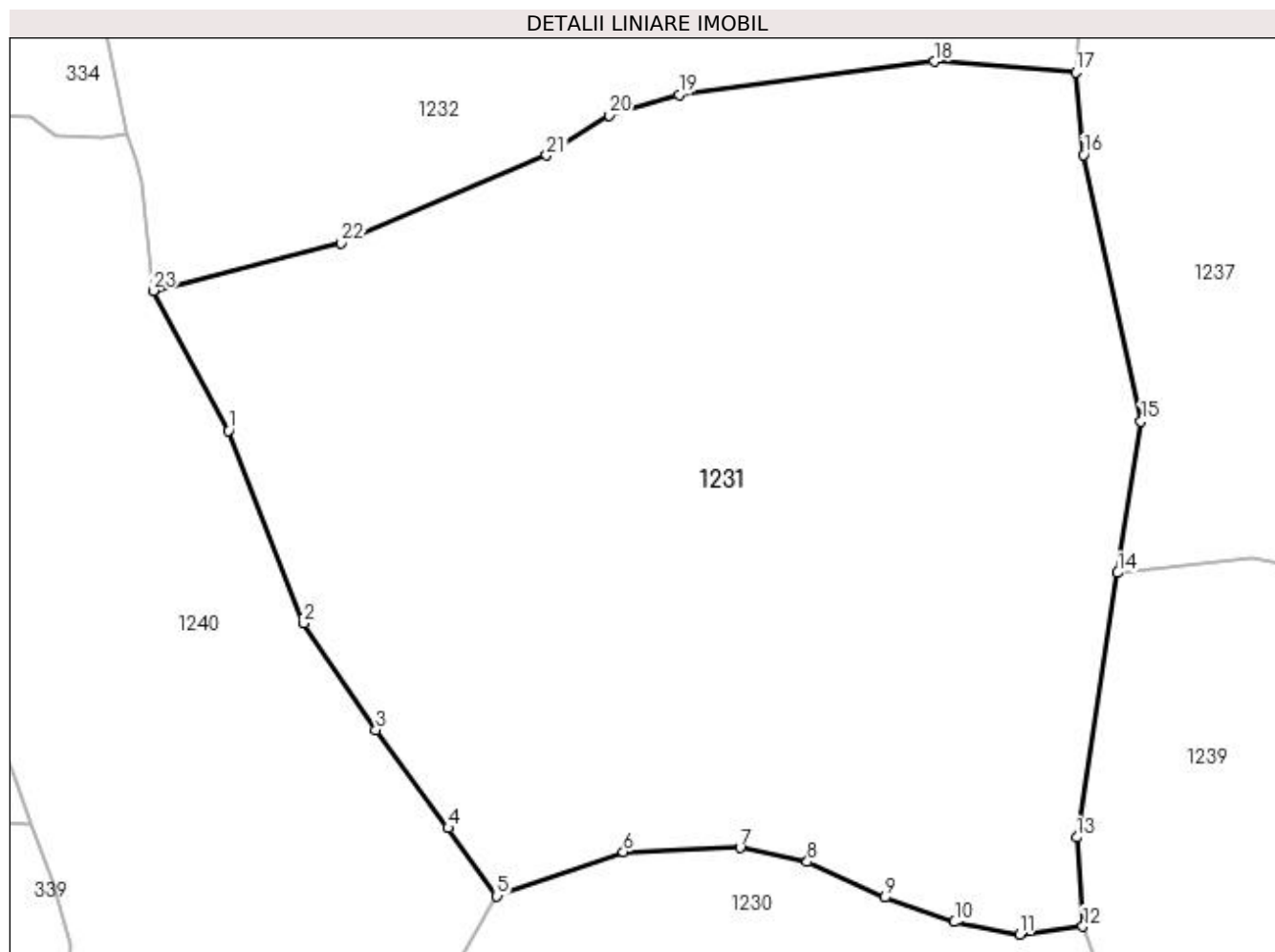
Inscrieri privind dezmembramintele dreptului de proprietate, drepturi reale de garanție și sarcini	Referințe
NU SUNT	

Anexa Nr. 1 La Partea I

Teren

Nr cadastral	Suprafața (mp)*	Observații / Referințe
32392	11.509	Provenit din CF 32392, nr. cad. 32392

* Suprafața este determinată în planul de proiecție Stereo 70.



Date referitoare la teren

Crt	Categorie folosință	Intravilan	Suprafața (mp)	Tarla	Parcelă	Nr. topo	Observații / Referințe
1	pasune	DA	11.509	-	-	-	

Lungime Segmente

1) Valorile lungimilor segmentelor sunt obținute din proiecție în plan.

Punct început	X / Y	Punct sfârșit	X / Y	Lungime segment (** (m)
1	538.404,021 668.395,098	2	538.414,351 668.368,703	28.344
3	538.424,252 668.354,118	4	538.434,147 668.340,67	16.696
5	538.440,829 668.331,354	6	538.458,157 668.337,405	18.354
7	538.474,164 668.337,964	8	538.483,377 668.336,025	9.415
9	538.494,02 668.331,166	10	538.503,525 668.327,796	10.085

Punct început	X / Y	Punct sfârșit	X / Y	Lungime segment (** (m)
2	538.414,351 668.368,703	3	538.424,252 668.354,118	17.628
4	538.434,147 668.340,67	5	538.440,829 668.331,354	11.465
6	538.458,157 668.337,405	7	538.474,164 668.337,964	16.017
8	538.483,377 668.336,025	9	538.494,02 668.331,166	11.7
10	538.503,525 668.327,796	11	538.512,435 668.326,098	9.07

Punct început	X / Y	Punct sfârșit	X / Y	Lungime segment (** (m)
11	538.512,435 668.326,098	12	538.521,134 668.327,182	8.766
13	538.520,295 668.339,368	14	538.525,884 668.375,625	36.685
15	538.529,082 668.396,374	16	538.521,245 668.432,846	37.304
17	538.520,13 668.444,152	18	538.500,791 668.445,639	19.396
19	538.465,797 668.441,073	20	538.456,22 668.438,282	9.975
21	538.447,635 668.432,773	22	538.419,524 668.420,808	30.551
23	538.393,751 668.414,253	1	538.404,021 668.395,098	21.734

Punct început	X / Y	Punct sfârșit	X / Y	Lungime segment (** (m)
12	538.521,134 668.327,182	13	538.520,295 668.339,368	12.215
14	538.525,884 668.375,625	15	538.529,082 668.396,374	20.994
16	538.521,245 668.432,846	17	538.520,13 668.444,152	11.361
18	538.500,791 668.445,639	19	538.465,797 668.441,073	35.291
20	538.456,22 668.438,282	21	538.447,635 668.432,773	10.201
22	538.419,524 668.420,808	23	538.393,751 668.414,253	26.594

** Lungimile segmentelor sunt determinate în planul de proiecție Stereo 70 și sunt rotunjite la 1 milimetru.

*** Distanța dintre puncte este formată din segmente cumulate ce sunt mai mici decât valoarea 1 milimetru.

**DATE DESPRE IMOBILUL NR. 1232**

Oficiul de Cadastru și Publicitate Imobiliară SUCEAVA
Biroul de Cadastru și Publicitate Imobiliară Campulung Moldovenesc

A. Partea I. Descrierea imobilului

TEREN Necunoscut

Adresa: Loc. Pojorâta, Jud. Suceava, Loc numit Valea Pojoratei

Nr. Crt	Nr cadastral Nr. topografic	Suprafața* (mp)	Observații / Referințe
A1	32171	21.142	Sector cadastral:66 Teren neimprejmuit; CF 32171, 32170, 32562, nr. top. 1465/2, 1465/1, parte din nr. top. 1439

B. Partea II. Proprietari și acte

Inscrieri privitoare la dreptul de proprietate și alte drepturi reale	Referințe
1232 / 30/10/2022	
Act Normativ nr. Lege nr. 7, din 13/03/1996 emis de Parlamentul României;	
B1	A1
Intabulare, drept de PROPRIETATE, dobândit prin Lege, cota actuala 1/1 1) NEIDENTIFICAT NEIDENTIFICAT	
Act Administrativ nr. Adeverință nr. 504, din 24/10/2022 emis de Primăria Comunei Pojorâta;	
B2	A1
Se notează posesia faptică în favoarea lui 1) BALAN EUGEN	

C. Partea III. SARCINI .

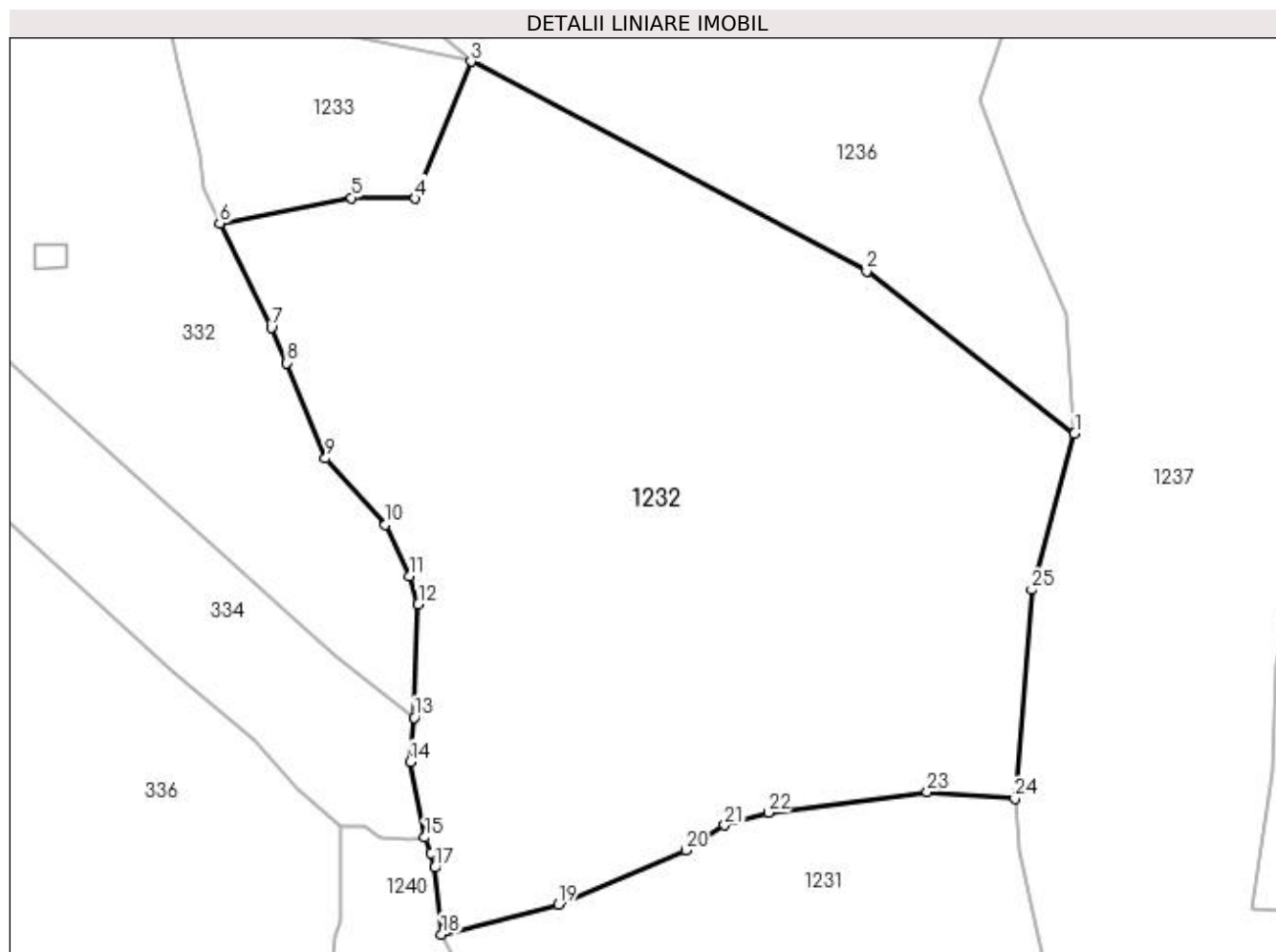
Inscrieri privind dezmembramintele dreptului de proprietate, drepturi reale de garanție și sarcini	Referințe
NU SUNT	

Anexa Nr. 1 La Partea I

Teren

Nr cadastral	Suprafața (mp)*	Observații / Referințe
32171	21.142	CF 32171, 32170, 32562, nr. top. 1465/2, 1465/1, parte din nr. top. 1439

* Suprafața este determinată în planul de proiecție Stereo 70.



Date referitoare la teren

Crt	Categorie folosință	Intra vilan	Suprafața (mp)	Tarla	Parcelă	Nr. topo	Observații / Referințe
1	faneata	DA	11.520	-	-	-	
2	pasune	NU	9.622	-	-	-	

Lungime Segmente

1) Valorile lungimilor segmentelor sunt obținute din proiecție în plan.

Punct început	X / Y	Punct sfârșit	X / Y	Lungime segment (** (m)
1	538.533,304 668.524,568	2	538.487,463 668.560,304	58.125
3	538.400,291 668.606,507	4	538.388,021 668.576,362	32.546
5	538.373,926 668.576,493	6	538.344,893 668.570,867	29.573
7	538.356,307 668.547,864	8	538.359,739 668.540,105	8.484

Punct început	X / Y	Punct sfârșit	X / Y	Lungime segment (** (m)
2	538.487,463 668.560,304	3	538.400,291 668.606,507	98.659
4	538.388,021 668.576,362	5	538.373,926 668.576,493	14.096
6	538.344,893 668.570,867	7	538.356,307 668.547,864	25.679
8	538.359,739 668.540,105	9	538.368,218 668.519,076	22.674

Punct început	X / Y	Punct sfârșit	X / Y	Lungime segment (** (m)
9	538.368,218 668.519,076	10	538.381,425 668.504,461	19.698
11	538.386,802 668.493,161	12	538.388,672 668.486,951	6.485
13	538.387,753 668.462,002	14	538.386,895 668.452,251	9.789
15	538.390,074 668.435,619	16	538.391,375 668.432,157	3.698
17	538.392,267 668.428,964	18	538.393,751 668.414,253	14.786
19	538.419,524 668.420,808	20	538.447,635 668.432,773	30.551
21	538.456,22 668.438,282	22	538.465,797 668.441,073	9.975
23	538.500,791 668.445,639	24	538.520,13 668.444,152	19.396
25	538.523,865 668.490,148	1	538.533,304 668.524,568	35.691

Punct început	X / Y	Punct sfârșit	X / Y	Lungime segment (** (m)
10	538.381,425 668.504,461	11	538.386,802 668.493,161	12.514
12	538.388,672 668.486,951	13	538.387,753 668.462,002	24.966
14	538.386,895 668.452,251	15	538.390,074 668.435,619	16.933
16	538.391,375 668.432,157	17	538.392,267 668.428,964	3.315
18	538.393,751 668.414,253	19	538.419,524 668.420,808	26.594
20	538.447,635 668.432,773	21	538.456,22 668.438,282	10.201
22	538.465,797 668.441,073	23	538.500,791 668.445,639	35.291
24	538.520,13 668.444,152	25	538.523,865 668.490,148	46.147

** Lungimile segmentelor sunt determinate în planul de proiecție Stereo 70 și sunt rotunjite la 1 milimetru.

*** Distanța dintre puncte este formată din segmente cumulate ce sunt mai mici decât valoarea 1 milimetru.

**DATE DESPRE IMOBILUL NR. 1233**

Oficiul de Cadastru și Publicitate Imobiliară SUCEAVA
Biroul de Cadastru și Publicitate Imobiliară Campulung Moldovenesc

A. Partea I. Descrierea imobilului

TEREN Intravilan

Adresa: Loc. Pojorâta, Jud. Suceava, Loc numit Valea Pojoratei

Nr. Crt	Nr cadastral Nr. topografic	Suprafața* (mp)	Observații / Referințe
A1	35539	2.210	Sector cadastral:66 Teren neimprejmuit; Provenit din CF 35539, nr. top. 1459/11, 1457, 1458, CF 33999, parte din nr. top. 3467

B. Partea II. Proprietari și acte

Inscrieri privitoare la dreptul de proprietate și alte drepturi reale		Referințe
1003 / 27/04/2006		
Act Notarial nr. Contract De Vânzare-Cumpărare nr. 484, din 06/03/2006 emis de BNP;		
B1	Intabulare, drept de PROPRIETATE bun comun in dev., dobandit prin Conventie, cota actuala 1593/2210 1) BALAN MARIA 2) BALAN VIOREL	A1
1233 / 30/10/2022		
Act Normativ nr. Lege nr. 7, din 13/03/1996 emis de Parlamentul României;		
B2	Intabulare, drept de PROPRIETATE, dobandit prin Lege, cota actuala 617/2210 1) NEIDENTIFICAT NEIDENTIFICAT	A1
Act Administrativ nr. Adeverință nr. 505, din 24/10/2022 emis de Primăria Comunei Pojorâta;		
B3	Se notează posesia faptică în favoarea lui 1) BALAN MARIA 2) BALAN VIOREL	A1

C. Partea III. SARCINI .

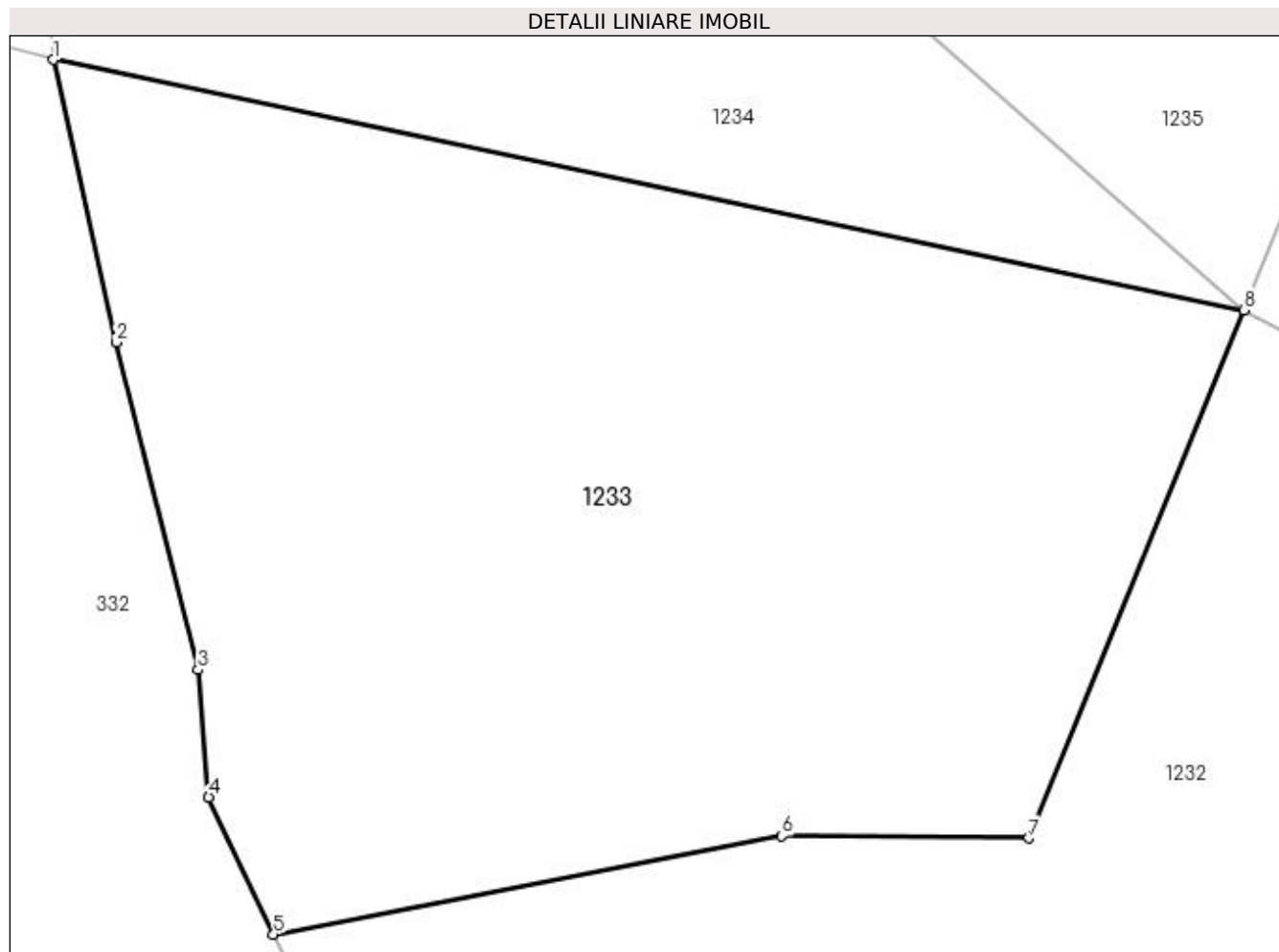
Inscrieri privind dezmembramintele dreptului de proprietate, drepturi reale de garanție și sarcini	Referințe
NU SUNT	

Anexa Nr. 1 La Partea I

Teren

Nr cadastral	Suprafața (mp)*	Observații / Referințe
35539	2.210	Provenit din CF 35539, nr. top. 1459/11, 1457, 1458, CF 33999, parte din nr. top. 3467

* Suprafața este determinată în planul de proiecție Stereo 70.



Date referitoare la teren

Crt	Categorie folosință	Intra vilan	Suprafața (mp)	Tarla	Parcelă	Nr. topo	Observații / Referințe
1	faneata	DA	2.210	-	-	-	

Lungime Segmente

1) Valorile lungimilor segmentelor sunt obținute din proiecție în plan.

Punct început	X / Y	Punct sfârșit	X / Y	Lungime segment (** (m)
1	538.332,334 668.620,793	2	538.335,9 668.604,67	16.513
2	538.335,9 668.604,67	3	538.340,598 668.585,962	19.289
3	538.340,598 668.585,962	4	538.341,193 668.578,69	7.296
4	538.341,193 668.578,69	5	538.344,893 668.570,867	8.654
5	538.344,893 668.570,867	6	538.373,926 668.576,493	29.573

Punct început	X / Y	Punct sfârșit	X / Y	Lungime segment (** (m)
6	538.373,926 668.576,493	7	538.388,021 668.576,362	14.096
7	538.388,021 668.576,362	8	538.400,291 668.606,507	32.546
8	538.400,291 668.606,507	1	538.332,334 668.620,793	69.442

** Lungimile segmentelor sunt determinate în planul de proiecție Stereo 70 și sunt rotunjite la 1 milimetru.

*** Distanța dintre puncte este formată din segmente cumulate ce sunt mai mici decât valoarea 1 milimetru.

**DATE DESPRE IMOBILUL NR. 1234**

Oficiul de Cadastru și Publicitate Imobiliară SUCEAVA
 Biroul de Cadastru și Publicitate Imobiliară Campulung Moldovenesc

A. Partea I. Descrierea imobilului

TEREN Intravilan

Adresa: Loc. Pojorâta, Jud. Suceava, Loc numit Valea Pojoratei

Nr. Crt	Nr cadastral Nr. topografic	Suprafața* (mp)	Observații / Referințe
A1	35544	1.572	Sector cadastral:66 Teren neimprejmuț; Provenit din CF 35544, nr. top. 1459/3, CF 33999, parte din nr. top. 3467

B. Partea II. Proprietari și acte

Inscrieri privitoare la dreptul de proprietate și alte drepturi reale		Referințe
1003 / 27/04/2006		
Act Notarial nr. CVC nr. 484 cu clauza de intretinere, din 06/03/2006 emis de BNP SCraba Horia Ilie;		
B1	Intabulare, drept de PROPRIETATEca bun comun, dobandit prin Conventie, cota actuala 1015/1572 1) BALAN MARIA 2) BALAN VIOREL	A1
1234 / 30/10/2022		
Act Normativ nr. Lege nr. 7, din 13/03/1996 emis de Parlamentul României;		
B2	Intabulare, drept de PROPRIETATE, dobandit prin Lege, cota actuala 557/1572 1) NEIDENTIFICAT NEIDENTIFICAT	A1
Act Administrativ nr. Adeverință nr. 506, din 24/10/2022 emis de Primăria Comunei Pojorâta;		
B3	Se notează posesia faptică în favoarea lui 1) BALAN MARIA 2) BALAN VIOREL	A1

C. Partea III. SARCINI .

Inscrieri privind dezmembramintele dreptului de proprietate, drepturi reale de garanție și sarcini	Referințe
NU SUNT	

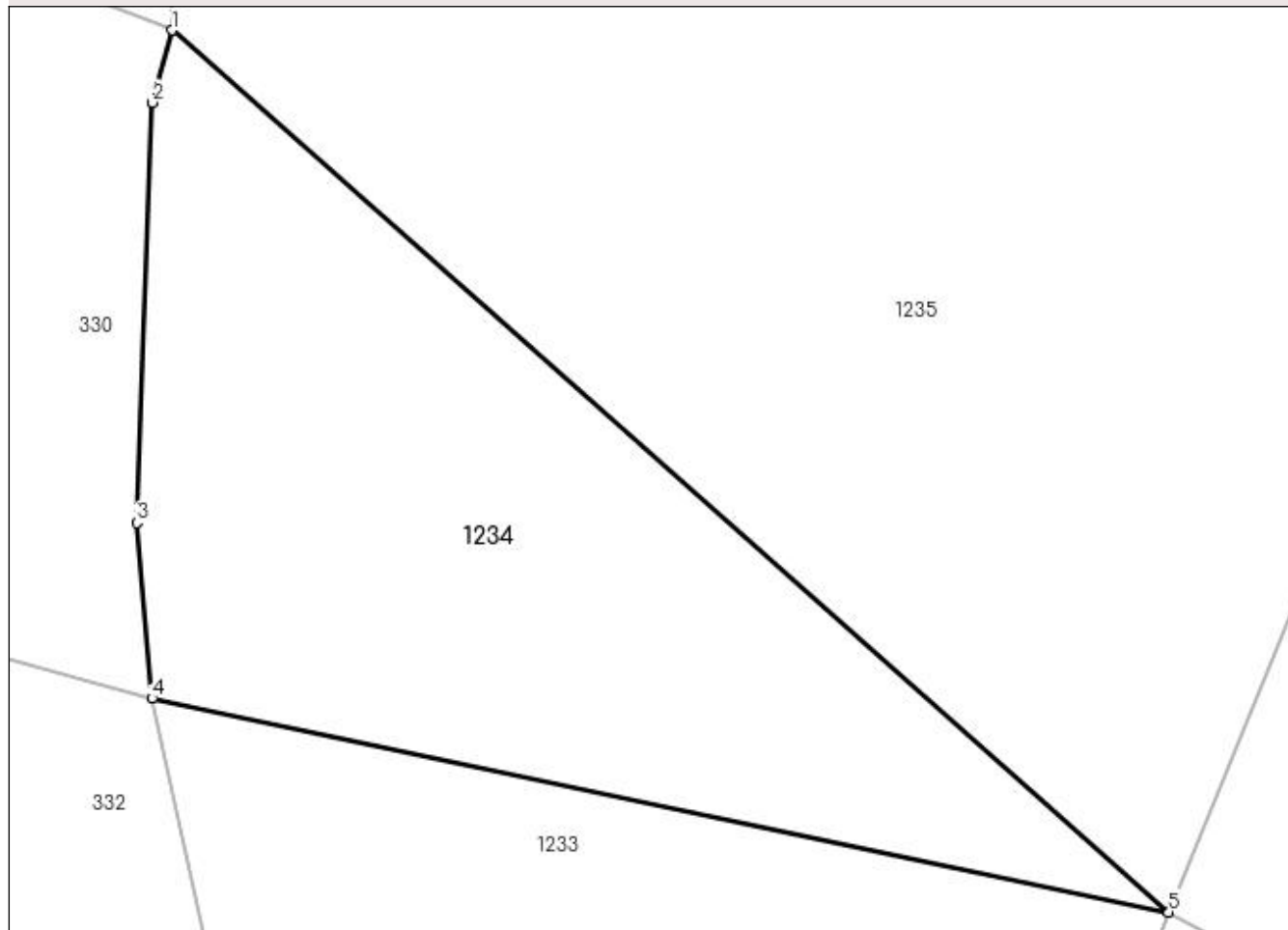
Anexa Nr. 1 La Partea I

Teren

Nr cadastral	Suprafața (mp)*	Observații / Referințe
35544	1.572	Provenit din CF 35544, nr. top. 1459/3, CF 33999, parte din nr. top. 3467

* Suprafața este determinată în planul de proiecție Stereo 70.

DETALII LINIARE IMOBIL



Date referitoare la teren

Crt	Categorie folosință	Intra vilan	Suprafața (mp)	Tarla	Parcelă	Nr. topo	Observații / Referințe
1	faneata	DA	1.572	-	-	-	

Lungime Segmente

1) Valorile lungimilor segmentelor sunt obținute din proiecție în plan.

Punct început	X / Y	Punct sfârșit	X / Y	Lungime segment (** (m)
1	538.333,666 668.665,405	2	538.332,36 668.660,58	4.999
2	538.332,36 668.660,58	3	538.331,302 668.632,499	28.101
3	538.331,302 668.632,499	4	538.332,334 668.620,793	11.751
4	538.332,334 668.620,793	5	538.400,291 668.606,507	69.442
5	538.400,291 668.606,507	1	538.333,666 668.665,405	88.926

**** Lungimile segmentelor sunt determinate în planul de proiecție Stereo 70 și sunt rotunjite la 1 milimetru.**

***** Distanța dintre puncte este formată din segmente cumulate ce sunt mai mici decât valoarea 1 milimetru.**

**DATE DESPRE IMOBILUL NR. 1235**

Oficiul de Cadastru și Publicitate Imobiliară SUCEAVA
Biroul de Cadastru și Publicitate Imobiliară Campulung Moldovenesc

A. Partea I. Descrierea imobilului

TEREN Intravilan

Adresa: Loc. Pojorâta, Jud. Suceava, Loc numit Valea Pojoratei

Nr. Crt	Nr cadastral Nr. topografic	Suprafața* (mp)	Observații / Referințe
A1	35537	13.291	Sector cadastral:66 Teren neimprejmit; Provenit din CF 35537, nr. top. 1451, 1452, 1453, 1454/1, CF 32562, 33999, parte din nr. top. 1439, 3467

B. Partea II. Proprietari și acte

Inscrieri privitoare la dreptul de proprietate și alte drepturi reale		Referințe
1003 / 27/04/2006		
Act Notarial nr. Contract De Vânzare-Cumpărare nr. 484, din 06/03/2006 emis de BNP;		
B1	Intabulare, drept de PROPRIETATE bun comun in dev., dobandit prin Conventie, cota actuala 11679/13291 1) BALAN MARIA 2) BALAN VIOREL	A1
1235 / 30/10/2022		
Act Normativ nr. Lege nr. 7, din 13/03/1996 emis de Parlamentul României;		
B2	Intabulare, drept de PROPRIETATE, dobandit prin Lege, cota actuala 1612/13291 1) NEIDENTIFICAT NEIDENTIFICAT	A1
Act Administrativ nr. Adeverință nr. 507, din 24/10/2022 emis de Primăria Comunei Pojorâta;		
B3	Se notează posesia faptică în favoarea lui 1) BALAN MARIA 2) BALAN VIOREL	A1

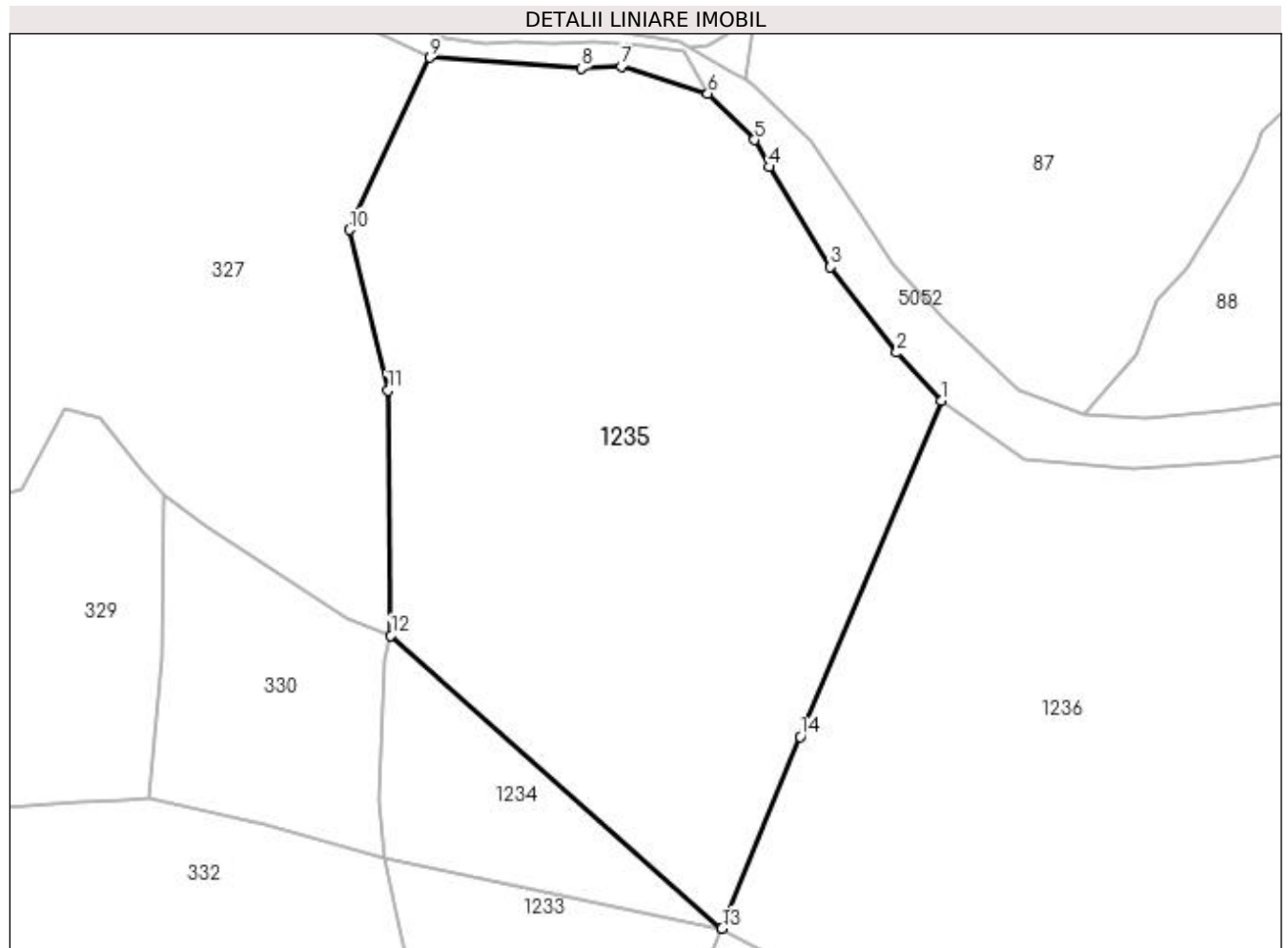
C. Partea III. SARCINI .

Inscrieri privind dezmembramintele dreptului de proprietate, drepturi reale de garanție și sarcini	Referințe
NU SUNT	

Anexa Nr. 1 La Partea I**Teren**

Nr cadastral	Suprafața (mp)*	Observații / Referințe
35537	13.291	Provenit din CF 35537, nr. top. 1451, 1452, 1453, 1454/1, CF 32562, 33999, parte din nr. top. 1439, 3467

* Suprafața este determinată în planul de proiecție Stereo 70.

**Date referitoare la teren**

Crt	Categorie folosință	Intra vilan	Suprafața (mp)	Tarla	Parcelă	Nr. topo	Observații / Referințe
1	faneata	DA	13.291	-	-	-	

Lungime Segmente

1) Valorile lungimilor segmentelor sunt obținute din proiecție în plan.

Punct început	X / Y	Punct sfârșit	X / Y	Lungime segment (** (m)
1	538.444,435 668.712,596	2	538.435,441 668.722,271	13.21
2	538.435,441 668.722,271	3	538.422,101 668.739,492	21.783
3	538.422,101 668.739,492	4	538.409,712 668.759,538	23.565
4	538.409,712 668.759,538	5	538.406,815 668.765,026	6.206
5	538.406,815 668.765,026	6	538.397,442 668.774,322	13.201

Punct început	X / Y	Punct sfârșit	X / Y	Lungime segment (** (m)
6	538.397,442 668.774,322	7	538.380,011 668.779,73	18.251
7	538.380,011 668.779,73	8	538.372,01 668.779,387	8.008
8	538.372,01 668.779,387	9	538.341,43 668.781,556	30.657
9	538.341,43 668.781,556	10	538.325,319 668.746,906	38.212
10	538.325,319 668.746,906	11	538.333,083 668.714,617	33.209
11	538.333,083 668.714,617	12	538.333,666 668.665,405	49.215
12	538.333,666 668.665,405	13	538.400,291 668.606,507	88.926
13	538.400,291 668.606,507	14	538.415,972 668.645,034	41.596
14	538.415,972 668.645,034	1	538.444,435 668.712,596	73.313

** Lungimile segmentelor sunt determinate în planul de proiecție Stereo 70 și sunt rotunjite la 1 milimetru.

*** Distanța dintre puncte este formată din segmente cumulate ce sunt mai mici decât valoarea 1 milimetru.

**DATE DESPRE IMOBILUL NR. 1236**

Oficiul de Cadastru și Publicitate Imobiliară SUCEAVA
Biroul de Cadastru și Publicitate Imobiliară Campulung Moldovenesc

A. Partea I. Descrierea imobilului

TEREN Necunoscut

Adresa: Loc. Pojorâta, Jud. Suceava, Loc numit Valea Pojoratei

Nr. Crt	Nr cadastral Nr. topografic	Suprafața* (mp)	Observații / Referințe
A1	35546	14.879	Sector cadastral:66 Teren neimprejmuit; Provenit din CF 36022, nr.cad 1454/2, 1455, 1447/1, 1450/1, CF 35546, nr. top. 1454/2, 1455, 1447/1, 1450/1

B. Partea II. Proprietari și acte

Inscrieri privitoare la dreptul de proprietate și alte drepturi reale		Referințe
2292 / 14/02/2023		
Act Notarial nr. 16, din 13/02/2023 emis de Scraba Luminita Doru Paul (Act Notarial nr. 558, din 13/02/2023 emis de Scraba Luminita Doru Paul);		
B1	Intabulare, drept de PROPRIETATE, dobandit prin Succesiune, cota actuala 1/4 1) BALAN VIOREL , LIPSĂ CNP DEFUNCT:Da	A1
Act Notarial nr. 17, din 13/02/2023 emis de Scraba Luminita Doru Paul (Act Notarial nr. 558, din 13/02/2023 emis de Scraba Luminita Doru Paul);		
B2	Intabulare, drept de PROPRIETATE, dobandit prin Succesiune, cota actuala 1/4 1) BALAN VIOREL , LIPSĂ CNP	A1
Act Notarial nr. 572, din 13/02/2023 emis de Scraba Luminita Doru Paul;		
B3	Intabulare, drept de PROPRIETATE, dobandit prin PARTAJ, cota actuala 1/2 1) BALAN VIOREL , LIPSĂ CNP	A1

C. Partea III. SARCINI .

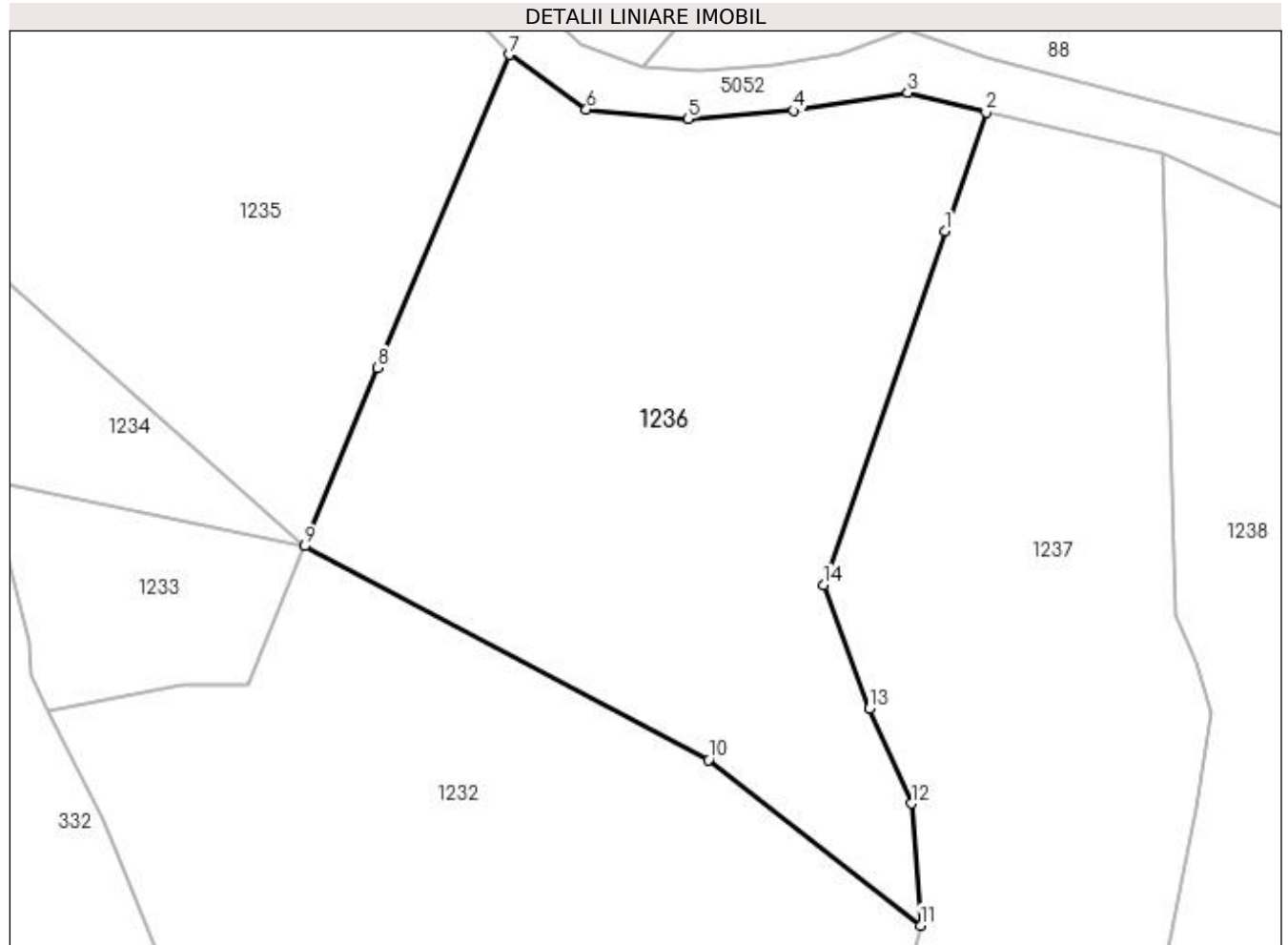
Inscrieri privind dezmembramintele dreptului de proprietate, drepturi reale de garanție și sarcini	Referințe
NU SUNT	

Anexa Nr. 1 La Partea I

Teren

Nr cadastral	Suprafața (mp)*	Observații / Referințe
35546	14.879	Provenit din CF 36022, nr.cad 1454/2, 1455, 1447/1, 1450/1, CF 35546, nr. top. 1454/2, 1455, 1447/1, 1450/1

* Suprafața este determinată în planul de proiecție Stereo 70.



Date referitoare la teren

Crt	Categorie folosință	Intra vilan	Suprafața (mp)	Tarla	Parcelă	Nr. topo	Observații / Referințe
1	faneata	DA	11.363	-	-	-	
2	pasune	NU	3.516	-	-	-	

Lungime Segmente

1) Valorile lungimilor segmentelor sunt obținute din proiecție în plan.

Punct început	X / Y	Punct sfârșit	X / Y	Lungime segment (** (m)
1	538.538,532 668.674,498	2	538.547,445 668.700,128	27.136
2	538.547,445 668.700,128	3	538.530,534 668.704,374	17.436
3	538.530,534 668.704,374	4	538.505,83 668.700,524	25.002
4	538.505,83 668.700,524	5	538.482,995 668.698,749	22.904

Punct început	X / Y	Punct sfârșit	X / Y	Lungime segment (** (m)
5	538.482,995 668.698,749	6	538.461,099 668.700,816	21.993
6	538.461,099 668.700,816	7	538.444,435 668.712,596	20.407
7	538.444,435 668.712,596	8	538.415,972 668.645,034	73.313
8	538.415,972 668.645,034	9	538.400,291 668.606,507	41.596
9	538.400,291 668.606,507	10	538.487,463 668.560,304	98.659
10	538.487,463 668.560,304	11	538.533,304 668.524,568	58.125
11	538.533,304 668.524,568	12	538.531,337 668.550,923	26.428
12	538.531,337 668.550,923	13	538.522,258 668.571,384	22.385
13	538.522,258 668.571,384	14	538.512,393 668.598,049	28.431
14	538.512,393 668.598,049	1	538.538,532 668.674,498	80.794

** Lungimile segmentelor sunt determinate în planul de proiecție Stereo 70 și sunt rotunjite la 1 milimetru.

*** Distanța dintre puncte este formată din segmente cumulate ce sunt mai mici decât valoarea 1 milimetru.

**DATE DESPRE IMOBILUL NR. 1237**

Oficiul de Cadastru și Publicitate Imobiliară SUCEAVA
Biroul de Cadastru și Publicitate Imobiliară Campulung Moldovenesc

A. Partea I. Descrierea imobilului

TEREN Necunoscut

Adresa: Loc. Pojorâta, Jud. Suceava, Loc numit Valea Pojoratei

Nr. Crt	Nr cadastral Nr. topografic	Suprafața* (mp)	Observații / Referințe
A1	35552	21.082	Sector cadastral:66 Teren neimprejmuț; Provenit din CF 35552, nr. top. 1447/2, 1447/3, 1450/2, CF 34097, parte din nr. top. 1440/1

B. Partea II. Proprietari și acte

Inscrieri privitoare la dreptul de proprietate și alte drepturi reale	Referințe
698 / 17/02/1994	
Act Notarial nr. Contract De Vânzare-Cumpărare nr. 698, din 17/02/1994 emis de Notariatul de Stat;	
B1	A1
Intabulare, drept de PROPRIETATE bun comun in dev, dobandit prin Conventie, cota actuala 1/1	
1) FLOCEA MARIA	
2) FLOCEA ȘTEFAN	

C. Partea III. SARCINI .

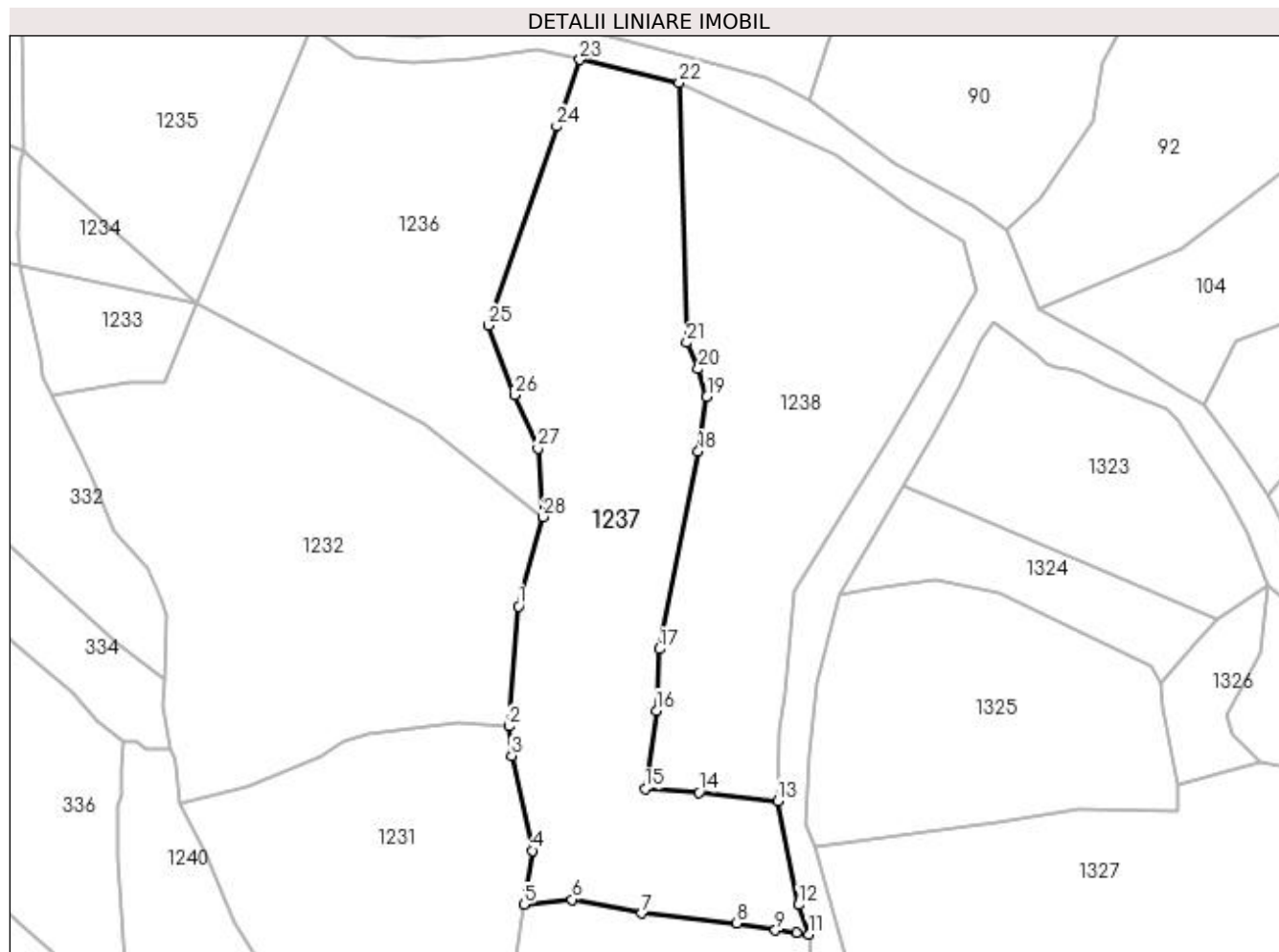
Inscrieri privind dezmembramintele dreptului de proprietate, drepturi reale de garanție și sarcini	Referințe
NU SUNT	

Anexa Nr. 1 La Partea I

Teren

Nr cadastral	Suprafața (mp)*	Observații / Referințe
35552	21.082	Provenit din CF 35552, nr. top. 1447/2, 1447/3, 1450/2, CF 34097, parte din nr. top. 1440/1

* Suprafața este determinată în planul de proiecție Stereo 70.



Date referitoare la teren

Crt	Categorie folosință	Intra vilan	Suprafața (mp)	Tarla	Parcelă	Nr. topo	Observații / Referințe
1	pasune	DA	3.691	-	-	-	
2	pasune	NU	17.391	-	-	-	

Lungime Segmente

1) Valorile lungimilor segmentelor sunt obținute din proiecție în plan.

Punct început	X / Y	Punct sfârșit	X / Y	Lungime segment (** (m)
1	538.523,865 668.490,148	2	538.520,13 668.444,152	46.147
3	538.521,245 668.432,846	4	538.529,082 668.396,374	37.304
5	538.525,884 668.375,625	6	538.544,397 668.377,603	18.618
7	538.571,103 668.372,213	8	538.607,774 668.368,385	36.87

Punct început	X / Y	Punct sfârșit	X / Y	Lungime segment (** (m)
2	538.520,13 668.444,152	3	538.521,245 668.432,846	11.361
4	538.529,082 668.396,374	5	538.525,884 668.375,625	20.994
6	538.544,397 668.377,603	7	538.571,103 668.372,213	27.244
8	538.607,774 668.368,385	9	538.622,548 668.365,801	14.998

Punct început	X / Y	Punct sfârșit	X / Y	Lungime segment (** (m)	Punct început	X / Y	Punct sfârșit	X / Y	Lungime segment (** (m)
9	538.622,548 668.365,801	10	538.630,635 668.364,796	8.149	10	538.630,635 668.364,796	11	538.635,301 668.364,195	4.705
11	538.635,301 668.364,195	12	538.631,386 668.375,516	11.979	12	538.631,386 668.375,516	13	538.623,528 668.415,388	40.639
13	538.623,528 668.415,388	14	538.593,157 668.418,682	30.549	14	538.593,157 668.418,682	15	538.572,482 668.420,061	20.721
15	538.572,482 668.420,061	16	538.576,743 668.450,053	30.293	16	538.576,743 668.450,053	17	538.577,831 668.473,769	23.741
17	538.577,831 668.473,769	18	538.592,884 668.549,729	77.437	18	538.592,884 668.549,729	19	538.596,197 668.570,652	21.184
19	538.596,197 668.570,652	20	538.592,868 668.581,376	11.229	20	538.592,868 668.581,376	21	538.588,488 668.591,473	11.006
21	538.588,488 668.591,473	22	538.585,548 668.691,321	99.891	22	538.585,548 668.691,321	23	538.547,445 668.700,128	39.108
23	538.547,445 668.700,128	24	538.538,532 668.674,498	27.136	24	538.538,532 668.674,498	25	538.512,393 668.598,049	80.794
25	538.512,393 668.598,049	26	538.522,258 668.571,384	28.431	26	538.522,258 668.571,384	27	538.531,337 668.550,923	22.385
27	538.531,337 668.550,923	28	538.533,304 668.524,568	26.428	28	538.533,304 668.524,568	1	538.523,865 668.490,148	35.691

** Lungimile segmentelor sunt determinate în planul de proiecție Stereo 70 și sunt rotunjite la 1 milimetru.

*** Distanța dintre puncte este formată din segmente cumulate ce sunt mai mici decât valoarea 1 milimetru.

**DATE DESPRE IMOBILUL NR. 1238**

Oficiul de Cadastru și Publicitate Imobiliară SUCEAVA
Biroul de Cadastru și Publicitate Imobiliară Campulung Moldovenesc

A. Partea I. Descrierea imobilului

TEREN Extravilan

Adresa: Jud. Suceava, Loc numit Valea Pojoratei

Nr. Crt	Nr cadastral Nr. topografic	Suprafața* (mp)	Observații / Referințe
A1	35542	18.226	Sector cadastral:66 Teren neimprejmuț; Provenit din CF 35542, nr. top. 263, 1442, 1443, 1444, 1445, 1446, 1440/11, CF 34097, parte din nr. top. 1440/1

B. Partea II. Proprietari și acte

Inscrieri privitoare la dreptul de proprietate și alte drepturi reale		Referințe
1003 / 27/04/2006		
Act Notarial nr. Contract De Vânzare-Cumpărare nr. 484, din 06/03/2006 emis de N.P. Scraba Horia Ilie;		
B1	Intabulare, drept de PROPRIETATE, dobandit prin Conventie, cota actuala 18010/18226 1) BALAN MARIA , bun comun, în devălmășie 2) BALAN VIOREL	A1
1238 / 30/10/2022		
Act Normativ nr. Lege nr. 7, din 13/03/1996 emis de Parlamentul României;		
B2	Intabulare, drept de PROPRIETATE, dobandit prin Lege, cota actuala 216/18226 1) NEIDENTIFICAT NEIDENTIFICAT	A1
Act Administrativ nr. Adeverință nr. 508, din 24/10/2022 emis de Primăria Comunei Pojorâta;		
B3	Se notează posesia faptică în favoarea lui 1) BALAN MARIA 2) BALAN VIOREL	A1

C. Partea III. SARCINI .

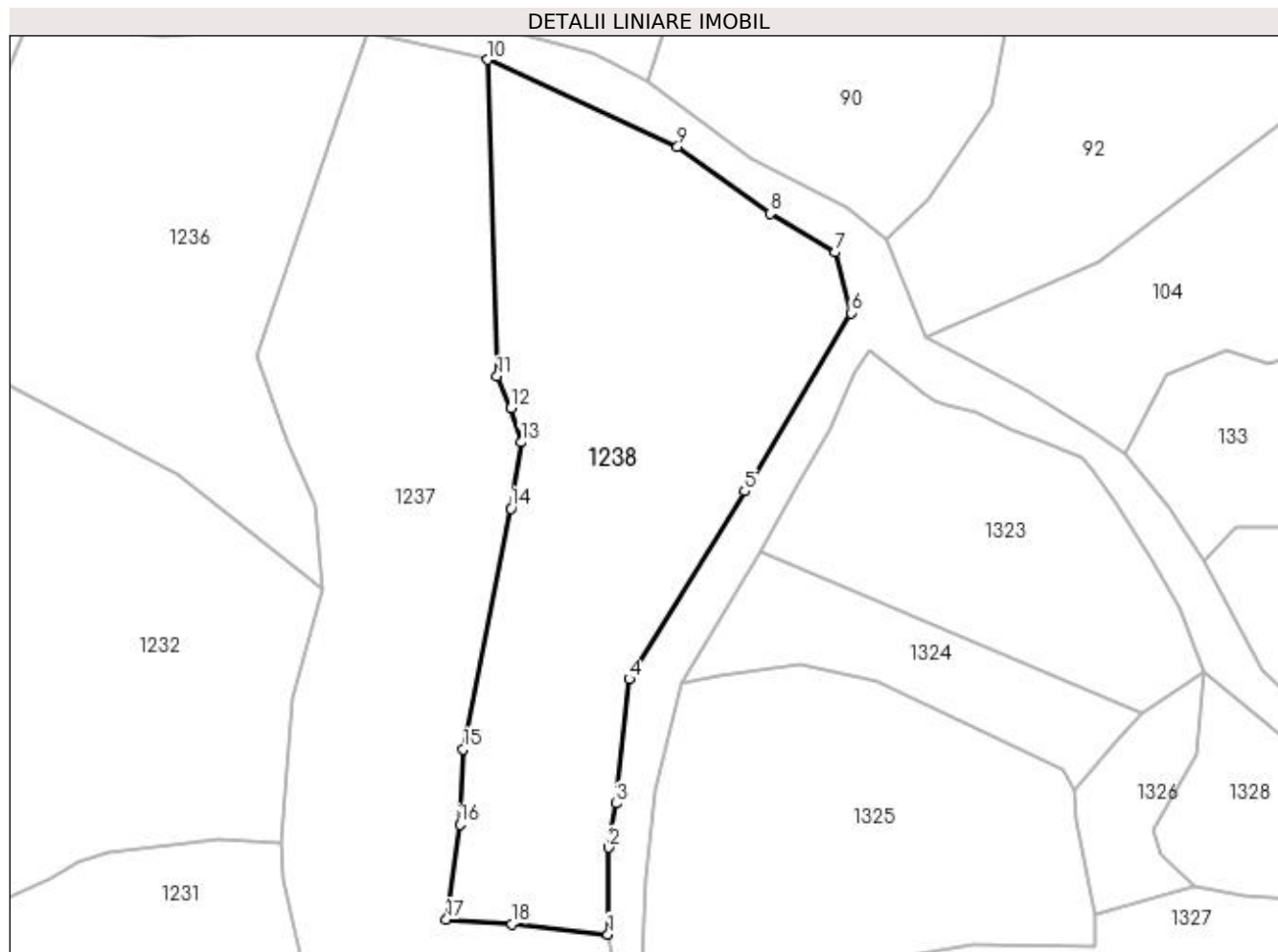
Inscrieri privind dezmembramintele dreptului de proprietate, drepturi reale de garanție și sarcini	Referințe
NU SUNT	

Anexa Nr. 1 La Partea I

Teren

Nr cadastral	Suprafața (mp)*	Observații / Referințe
35542	18.226	Provenit din CF 35542, nr. top. 263, 1442, 1443, 1444, 1445, 1446, 1440/11, CF 34097, parte din nr. top. 1440/1

* Suprafața este determinată în planul de proiecție Stereo 70.



Date referitoare la teren

Crt	Categorie folosință	Intravilan	Suprafața (mp)	Tarla	Parcelă	Nr. topo	Observații / Referințe
1	pasune	NU	18.226	-	-	-	

Lungime Segmente

1) Valorile lungimilor segmentelor sunt obținute din proiecție în plan.

Punct început	X / Y	Punct sfârșit	X / Y	Lungime segment (** (m)
1	538.623,528 668.415,388	2	538.623,808 668.442,769	27.382
2	538.623,808 668.442,769	3	538.626,061 668.456,685	14.097
3	538.626,061 668.456,685	4	538.630,157 668.495,975	39.503
4	538.630,157 668.495,975	5	538.666,623 668.555,219	69.567
5	538.666,623 668.555,219	6	538.700,163 668.611,483	65.502

Punct început	X / Y	Punct sfârșit	X / Y	Lungime segment (** (m)
6	538.700,163 668.611,483	7	538.695,134 668.630,53	19.7
7	538.695,134 668.630,53	8	538.674,617 668.642,784	23.898
8	538.674,617 668.642,784	9	538.645,512 668.663,951	35.988
9	538.645,512 668.663,951	10	538.585,548 668.691,321	65.915
10	538.585,548 668.691,321	11	538.588,488 668.591,473	99.891
11	538.588,488 668.591,473	12	538.592,868 668.581,376	11.006
12	538.592,868 668.581,376	13	538.596,197 668.570,652	11.229
13	538.596,197 668.570,652	14	538.592,884 668.549,729	21.184
14	538.592,884 668.549,729	15	538.577,831 668.473,769	77.437
15	538.577,831 668.473,769	16	538.576,743 668.450,053	23.741
16	538.576,743 668.450,053	17	538.572,482 668.420,061	30.293
17	538.572,482 668.420,061	18	538.593,157 668.418,682	20.721
18	538.593,157 668.418,682	1	538.623,528 668.415,388	30.549

** Lungimile segmentelor sunt determinate în planul de proiecție Stereo 70 și sunt rotunjite la 1 milimetru.

*** Distanța dintre puncte este formată din segmente cumulate ce sunt mai mici decât valoarea 1 milimetru.

**DATE DESPRE IMOBILUL NR. 1239**

Oficiul de Cadastru și Publicitate Imobiliară SUCEAVA
Biroul de Cadastru și Publicitate Imobiliară Campulung Moldovenesc

A. Partea I. Descrierea imobilului

TEREN Necunoscut

Adresa: Loc. Pojorâta, Jud. Suceava, Loc numit Valea Pojoratei

Nr. Crt	Nr cadastral Nr. topografic	Suprafața* (mp)	Observații / Referințe
A1	34854	10.484	Sector cadastral:66 Teren neimprejmuit; Provenit din CF 34854, nr. cad. 34854, CF 34794, 34097, nr. top. 1462, parte din nr. top. 1447/4, 1440/1

B. Partea II. Proprietari și acte

Inscrieri privitoare la dreptul de proprietate și alte drepturi reale		Referințe
1239 / 30/10/2022		
Act Normativ nr. Lege nr. 7, din 13/03/1996 emis de Parlamentul României;		
B1	Intabulare, drept de PROPRIETATE, dobandit prin Lege, cota actuala 1/1 1) NEIDENTIFICAT NEIDENTIFICAT	A1
13835 / 12/10/2020		
Act Administrativ nr. adeverință nr. 5439, din 08/10/2020 emis de Primăria comunei Pojorâta (act notarial nr declarație aut. nr. 2288 din 08.10.2020, emis de NP Scraba Luminita Doru Paul;act administrativ nr proces verbal de vecinătate din 07.08.2020, emis de Terracad SRL);		
B2	Se notează posesia faptică, în cotă parte de 8411/10484 1) LEHACI RODICA	A1
1239 / 30/10/2022		
Act Administrativ nr. Adeverință nr. 509, din 24/10/2022 emis de Primăria Comunei Pojorâta;		
B3	Se notează posesia faptică, în cotă parte de 2073/10484 1) LEHACI RODICA	A1

C. Partea III. SARCINI .

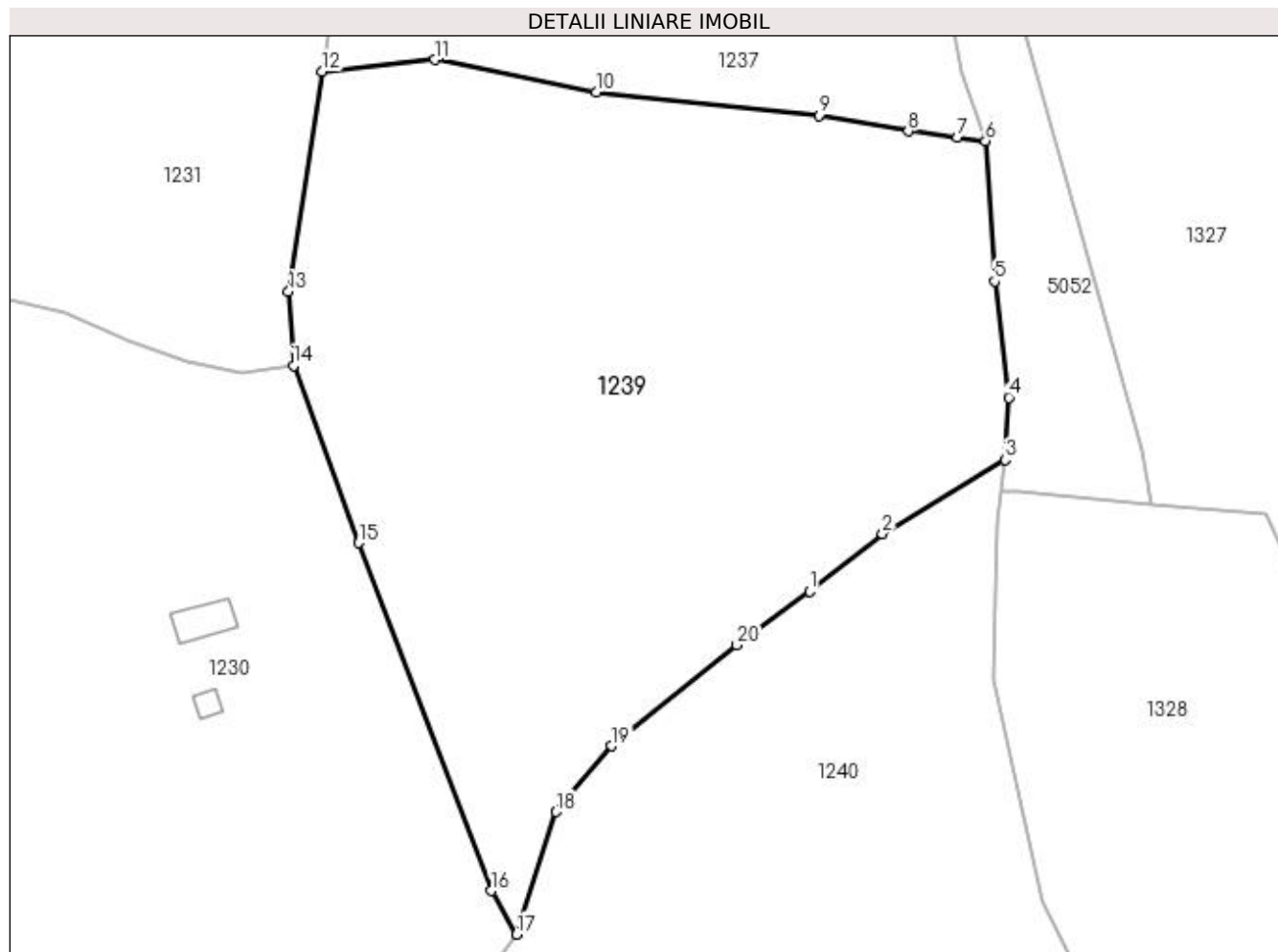
Inscrieri privind dezmembramintele dreptului de proprietate, drepturi reale de garanție și sarcini	Referințe
NU SUNT	

Anexa Nr. 1 La Partea I

Teren

Nr cadastral	Suprafața (mp)*	Observații / Referințe
34854	10.484	Provenit din CF 34854, nr. cad. 34854, CF 34794, 34097, nr. top. 1462, parte din nr. top. 1447/4, 1440/1

* Suprafața este determinată în planul de proiecție Stereo 70.



Date referitoare la teren

Crt	Categorie folosință	Intra vilan	Suprafața (mp)	Tarla	Parcelă	Nr. topo	Observații / Referințe
1	faneata	DA	854	-	-	-	
2	faneata	NU	9.630	-	-	-	

Lungime Segmente

1) Valorile lungimilor segmentelor sunt obținute din proiecție în plan.

Punct început	X / Y	Punct sfârșit	X / Y	Lungime segment (** (m)
1	538.606,322 668.289,898	2	538.618,289 668.299,427	15.297
2	538.618,289 668.299,427	3	538.638,508 668.311,635	23.619
3	538.638,508 668.311,635	4	538.639,115 668.321,9	10.283
4	538.639,115 668.321,9	5	538.636,771 668.341,057	19.3

Punct început	X / Y	Punct sfârșit	X / Y	Lungime segment (** (m)
5	538.636,771 668.341,057	6	538.635,301 668.364,195	23.185
6	538.635,301 668.364,195	7	538.630,635 668.364,796	4.705
7	538.630,635 668.364,796	8	538.622,548 668.365,801	8.149
8	538.622,548 668.365,801	9	538.607,774 668.368,385	14.998
9	538.607,774 668.368,385	10	538.571,103 668.372,213	36.87
10	538.571,103 668.372,213	11	538.544,397 668.377,603	27.244
11	538.544,397 668.377,603	12	538.525,884 668.375,625	18.618
12	538.525,884 668.375,625	13	538.520,295 668.339,368	36.685
13	538.520,295 668.339,368	14	538.521,134 668.327,182	12.215
14	538.521,134 668.327,182	15	538.531,915 668.297,907	31.197
15	538.531,915 668.297,907	16	538.553,787 668.240,535	61.4
16	538.553,787 668.240,535	17	538.557,95 668.233,365	8.291
17	538.557,95 668.233,365	18	538.564,413 668.253,58	21.223
18	538.564,413 668.253,58	19	538.573,62 668.264,433	14.232
19	538.573,62 668.264,433	20	538.594,264 668.281,086	26.524
20	538.594,264 668.281,086	1	538.606,322 668.289,898	14.935

** Lungimile segmentelor sunt determinate în planul de proiecție Stereo 70 și sunt rotunjite la 1 milimetru.

*** Distanța dintre puncte este formată din segmente cumulate ce sunt mai mici decât valoarea 1 milimetru.

**DATE DESPRE IMOBILUL NR. 1240**

Oficiul de Cadastru și Publicitate Imobiliară SUCEAVA
Biroul de Cadastru și Publicitate Imobiliară Campulung Moldovenesc

A. Partea I. Descrierea imobilului

TEREN Necunoscut

Adresa: Loc. Pojorâta, Jud. Suceava, Loc numit Valea Pojoratei

Nr. Crt	Nr cadastral Nr. topografic	Suprafața* (mp)	Observații / Referințe
A1	32037	86.876	Sector cadastral:66 Teren imprejmuit; Provenit din CF 32037, nr. cad. 32037, CF 32049, nr. top. 2490

B. Partea II. Proprietari și acte

Inscrieri privitoare la dreptul de proprietate și alte drepturi reale		Referințe
1798 / 07/02/2014		
Act Administrativ nr. 97, din 09/12/2013 emis de Consiliul Local Pojorita (anexa la HCL 97/2013 , adresa nr. 751 din 05.02.2014 , elib. de Primaria com.Pojorata);		
B1	Intabulare, drept de PROPRIETATE, dobandit prin Lege, cota actuala 1/1 1) COMUNA POJORÂTA - DOMENIUL PRIVAT, CIF:4441425	A1

C. Partea III. SARCINI .

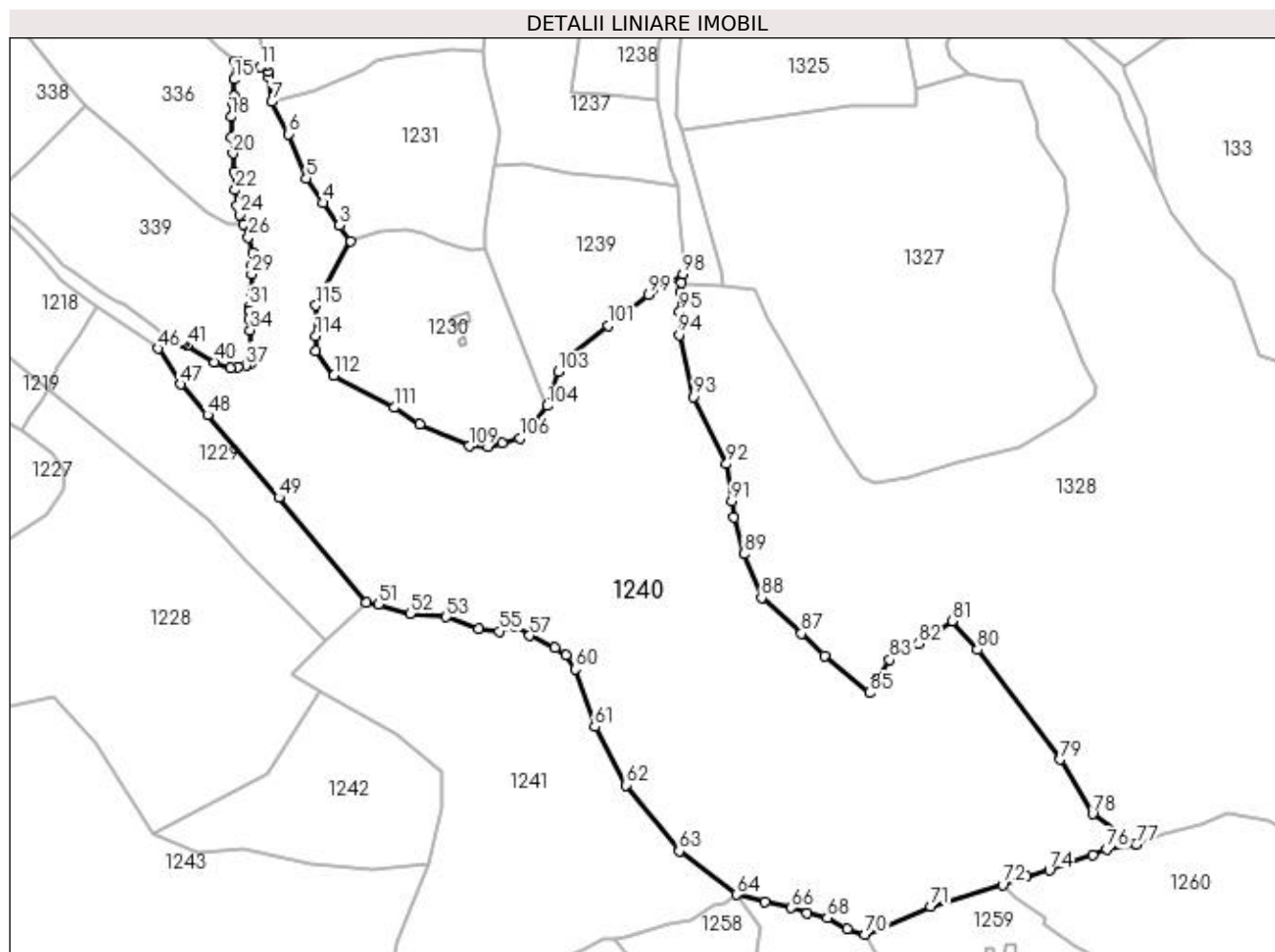
Inscrieri privind dezmembramintele dreptului de proprietate, drepturi reale de garanție și sarcini	Referințe
NU SUNT	

Anexa Nr. 1 La Partea I

Teren

Nr cadastral	Suprafața (mp)*	Observații / Referințe
32037	86.876	Provenit din CF 32037, nr. cad. 32037, CF 32049, nr. top. 2490

* Suprafața este determinată în planul de proiecție Stereo 70.



Date referitoare la teren

Crt	Categorie folosință	Intravilan	Suprafața (mp)	Tarla	Parcelă	Nr. topo	Observații / Referințe
1	pasune	DA	3.393	-	-	-	
2	pasune	NU	83.483	-	-	-	

Lungime Segmente

1) Valorile lungimilor segmentelor sunt obținute din proiecție în plan.

Punct început	X / Y	Punct sfârșit	X / Y	Lungime segment	Punct început	X / Y	Punct sfârșit	X / Y	Lungime segment	Punct început	X / Y	Punct sfârșit	X / Y	Lungime segment
1	538.424,23 668.302,31	2	538.440,829 668.331,354	33.453	2	538.440,829 668.331,354	3	538.434,147 668.340,67	11.465	3	538.434,147 668.340,67	4	538.424,252 668.354,118	16.696
4	538.424,252 668.354,118	5	538.414,351 668.368,703	17.628	5	538.414,351 668.368,703	6	538.404,021 668.395,098	28.344	6	538.404,021 668.395,098	7	538.393,751 668.414,253	21.734
7	538.393,751 668.414,253	8	538.392,267 668.428,964	14.786	8	538.392,267 668.428,964	9	538.391,375 668.432,157	3.315	9	538.391,375 668.432,157	10	538.390,074 668.435,619	3.698
10	538.390,074 668.435,619	11	538.386,81 668.435,209	3.29	11	538.386,81 668.435,209	12	538.380,383 668.435,562	6.437	12	538.380,383 668.435,562	13	538.377,087 668.438,154	4.193
13	538.377,087 668.438,154	14	538.371,713 668.438,237	5.375	14	538.371,713 668.438,237	15	538.371,524 668.427,566	10.673	15	538.371,524 668.427,566	16	538.371,363 668.417,567	10.0

Punct început	X / Y	Punct sfârșit	X / Y	Lungime segment	Punct început	X / Y	Punct sfârșit	X / Y	Lungime segment	Punct început	X / Y	Punct sfârșit	X / Y	Lungime segment
16	538.371,363 668.417,567	17	538.370,201 668.413,749	3.991	17	538.370,201 668.413,749	18	538.369,541 668.405,352	8.423	18	538.369,541 668.405,352	19	538.369,716 668.393,324	12.029
19	538.369,716 668.393,324	20	538.370,699 668.383,586	9.787	20	538.370,699 668.383,586	21	538.371,434 668.372,62	10.991	21	538.371,434 668.372,62	22	538.372,138 668.361,828	10.815
22	538.372,138 668.361,828	23	538.372,847 668.352,443	9.412	23	538.372,847 668.352,443	24	538.374,902 668.347,118	5.708	24	538.374,902 668.347,118	25	538.377,101 668.341,129	6.38
25	538.377,101 668.341,129	26	538.379,882 668.333,687	7.945	26	538.379,882 668.333,687	27	538.382,344 668.324,706	9.312	27	538.382,344 668.324,706	28	538.382,083 668.317,037	7.673
28	538.382,083 668.317,037	29	538.381,827 668.311,589	5.454	29	538.381,827 668.311,589	30	538.381,263 668.299,564	12.038	30	538.381,263 668.299,564	31	538.380,295 668.292,054	7.572
31	538.380,295 668.292,054	32	538.380,225 668.290,043	2.012	32	538.380,225 668.290,043	33	538.380,046 668.284,956	5.09	33	538.380,046 668.284,956	34	538.380,979 668.278,353	6.669
34	538.380,979 668.278,353	35	538.381,401 668.264,945	13.415	35	538.381,401 668.264,945	36	538.381,38 668.258,387	6.558	36	538.381,38 668.258,387	37	538.378,352 668.257,396	3.186
37	538.378,352 668.257,396	38	538.373,558 668.256,456	4.885	38	538.373,558 668.256,456	39	538.368,998 668.255,561	4.647	39	538.368,998 668.255,561	40	538.359,85 668.259,324	9.892
40	538.359,85 668.259,324	41	538.343,18 668.269,217	19.385	41	538.343,18 668.269,217	42	538.341,328 668.270,476	2.239	42	538.341,328 668.270,476	43	538.339,946 668.271,416	1.671
43	538.339,946 668.271,416	44	538.335,717 668.275,209	5.681	44	538.335,717 668.275,209	45	538.332,313 668.273,106	4.001	45	538.332,313 668.273,106	46	538.325,872 668.267,324	8.656
46	538.325,872 668.267,324	47	538.339,534 668.246,213	25.146	47	538.339,534 668.246,213	48	538.355,512 668.227,889	24.312	48	538.355,512 668.227,889	49	538.398,02 668.178,713	65.002
49	538.398,02 668.178,713	50	538.450,145 668.116,087	81.48	50	538.450,145 668.116,087	51	538.457,121 668.115,037	7.055	51	538.457,121 668.115,037	52	538.476,108 668.109,71	19.72
52	538.476,108 668.109,71	53	538.497,611 668.107,641	21.602	53	538.497,611 668.107,641	54	538.516,899 668.100,549	20.551	54	538.516,899 668.100,549	55	538.529,248 668.099,021	12.443
55	538.529,248 668.099,021	56	538.538,075 668.102,086	9.344	56	538.538,075 668.102,086	57	538.547,201 668.096,553	10.672	57	538.547,201 668.096,553	58	538.562,269 668.089,177	16.776
58	538.562,269 668.089,177	59	538.568,728 668.084,727	7.844	59	538.568,728 668.084,727	60	538.574,612 668.076,5	10.115	60	538.574,612 668.076,5	61	538.586,024 668.042,289	36.064
61	538.586,024 668.042,289	62	538.604,586 668.007,593	39.349	62	538.604,586 668.007,593	63	538.636,435 667.968,213	50.647	63	538.636,435 667.968,213	64	538.670,379 667.942,386	42.652
64	538.670,379 667.942,386	65	538.687,601 667.938,187	17.727	65	538.687,601 667.938,187	66	538.703,128 667.934,585	15.939	66	538.703,128 667.934,585	67	538.712,425 667.931,183	9.9
67	538.712,425 667.931,183	68	538.724,567 667.928,547	12.425	68	538.724,567 667.928,547	69	538.736,403 667.922,053	13.5	69	538.736,403 667.922,053	70	538.747,008 667.918,753	11.107
70	538.747,008 667.918,753	71	538.786,088 667.935,397	42.477	71	538.786,088 667.935,397	72	538.828,9 667.948,155	44.673	72	538.828,9 667.948,155	73	538.843,134 667.953,11	15.072
73	538.843,134 667.953,11	74	538.856,883 667.956,828	14.243	74	538.856,883 667.956,828	75	538.882,617 667.966,101	27.354	75	538.882,617 667.966,101	76	538.890,844 667.969,311	8.831
76	538.890,844 667.969,311	77	538.908,698 667.972,315	18.105	77	538.908,698 667.972,315	78	538.882,592 667.990,377	31.745	78	538.882,592 667.990,377	79	538.863,398 668.022,826	37.701
79	538.863,398 668.022,826	80	538.813,934 668.088,207	81.984	80	538.813,934 668.088,207	81	538.798,908 668.105,341	22.789	81	538.798,908 668.105,341	82	538.778,998 668.091,734	24.116
82	538.778,998 668.091,734	83	538.761,848 668.082,309	19.569	83	538.761,848 668.082,309	84	538.754,01 668.069,889	14.686	84	538.754,01 668.069,889	85	538.749,624 668.062,44	8.644
85	538.749,624 668.062,44	86	538.722,816 668.084,5	34.718	86	538.722,816 668.084,5	87	538.709,246 668.097,753	18.968	87	538.709,246 668.097,753	88	538.685,463 668.119,107	31.963
88	538.685,463 668.119,107	89	538.674,967 668.145,113	28.044	89	538.674,967 668.145,113	90	538.669,159 668.167,053	22.696	90	538.669,159 668.167,053	91	538.667,743 668.176,644	9.695
91	538.667,743 668.176,644	92	538.664,675 668.198,744	22.312	92	538.664,675 668.198,744	93	538.644,756 668.238,749	44.69	93	538.644,756 668.238,749	94	538.636,458 668.275,494	37.67
94	538.636,458 668.275,494	95	538.636,758 668.289,286	13.795	95	538.636,758 668.289,286	96	538.637,103 668.301,161	11.88	96	538.637,103 668.301,161	97	538.637,886 668.306,477	5.373
97	538.637,886 668.306,477	98	538.638,508 668.311,635	5.195	98	538.638,508 668.311,635	99	538.618,289 668.299,427	23.619	99	538.618,289 668.299,427	100	538.606,322 668.289,898	15.297
100	538.606,322 668.289,898	101	538.594,264 668.281,086	14.935	101	538.594,264 668.281,086	102	538.573,62 668.264,433	26.524	102	538.573,62 668.264,433	103	538.564,413 668.253,58	14.232
103	538.564,413 668.253,58	104	538.557,95 668.233,365	21.223	104	538.557,95 668.233,365	105	538.547,269 668.219,411	17.573	105	538.547,269 668.219,411	106	538.541,389 668.213,962	8.017
106	538.541,389 668.213,962	107	538.531,097 668.211,069	10.691	107	538.531,097 668.211,069	108	538.522,847 668.208,949	8.518	108	538.522,847 668.208,949	109	538.511,231 668.209,238	11.62
109	538.511,231 668.209,238	110	538.481,722 668.222,138	32.205	110	538.481,722 668.222,138	111	538.466,694 668.232,244	18.11	111	538.466,694 668.232,244	112	538.430,817 668.251,367	40.655
112	538.430,817 668.251,367	113	538.420,003 668.266,056	18.24	113	538.420,003 668.266,056	114	538.419,933 668.274,854	8.798	114	538.419,933 668.274,854	115	538.420,092 668.292,977	18.124

Punct început	X / Y	Punct sfârșit	X / Y	Lungime segment
115	538.420,092 668.292,977	1	538.424,23 668.302,31	10.209

** Lungimile segmentelor sunt determinate în planul de proiecție Stereo 70 și sunt rotunjite la 1 milimetru.

*** Distanța dintre puncte este formată din segmente cumulate ce sunt mai mici decât valoarea 1 milimetru.

**DATE DESPRE IMOBILUL NR. 1241**

Oficiul de Cadastru și Publicitate Imobiliară SUCEAVA
Biroul de Cadastru și Publicitate Imobiliară Campulung Moldovenesc

A. Partea I. Descrierea imobilului

TEREN Extravilan

Adresa: Jud. Suceava, Loc numit Valea Strajerilor

Nr. Crt	Nr cadastral Nr. topografic	Suprafața* (mp)	Observații / Referințe
A1	33642	31.333	Sector cadastral:66 Teren neimprejmuit; Provenit din CF 33642, nr. top. 2465/150, 2489

B. Partea II. Proprietari și acte

Inscrieri privitoare la dreptul de proprietate și alte drepturi reale		Referințe
817 / 21/06/1999		
Act Notarial nr. Contract De Vanzare Cumparare nr. 1245, din 02/06/1999 emis de BNP Rotaru Nicolai;		
B1	Intabulare, drept de PROPRIETATEca bun comun, dobandit prin Conventie, cota actuala 30204/31333 1) CANIȘAG EUGENIA 2) CANIȘAG TĂNASE	A1
1241 / 30/10/2022		
Act Normativ nr. Lege nr. 7, din 13/03/1996 emis de Parlamentul României;		
B2	Intabulare, drept de PROPRIETATE, dobandit prin Lege, cota actuala 1129/31333 1) NEIDENTIFICAT NEIDENTIFICAT	A1
Act Administrativ nr. Adeverință nr. 510, din 24/10/2022 emis de Primăria Comunei Pojorâta;		
B3	Se notează posesia faptică în favoarea lui 1) CANIȘAG EUGENIA 2) CANIȘAG TĂNASE	A1

C. Partea III. SARCINI .

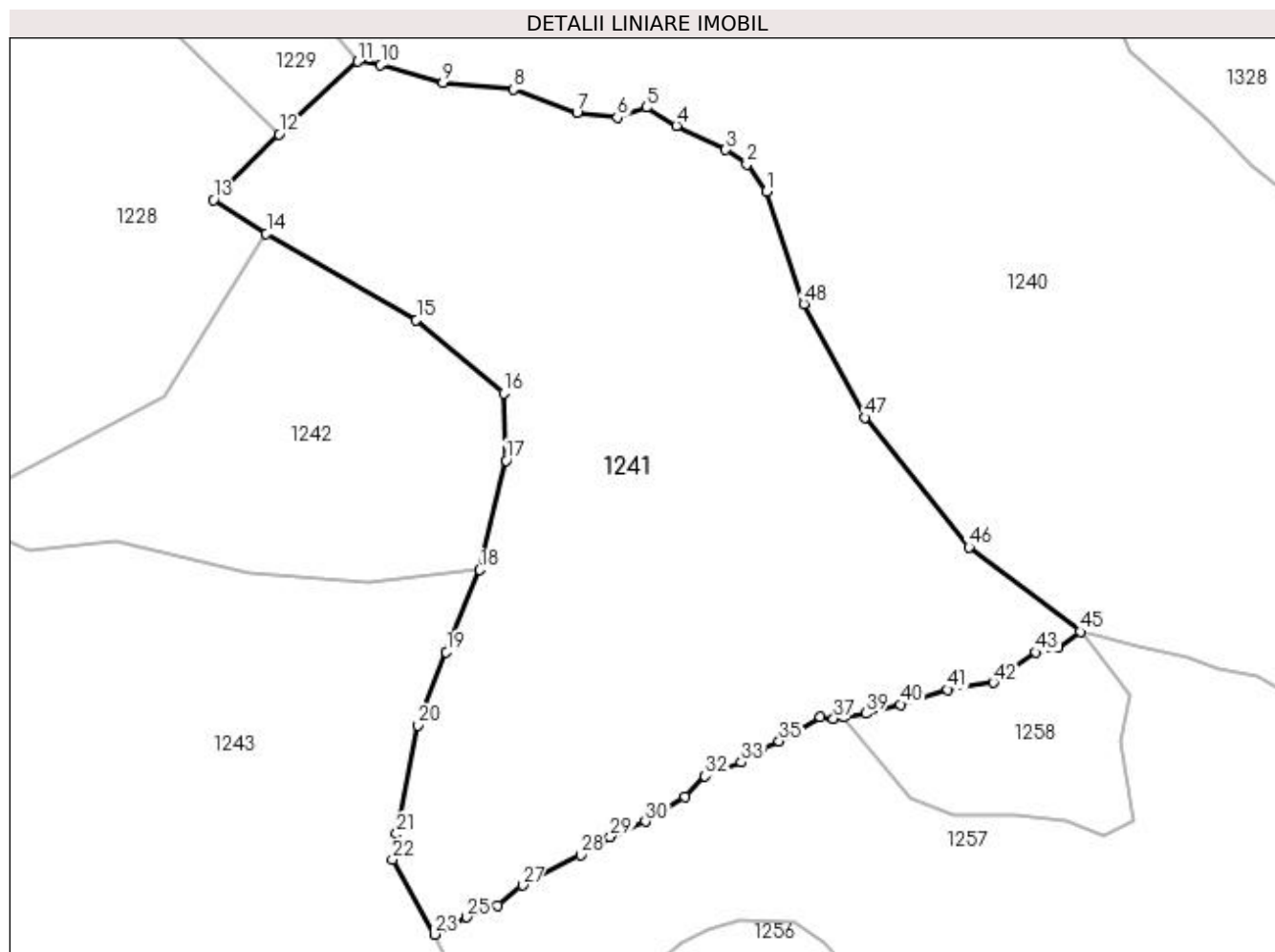
Inscrieri privind dezmembramintele dreptului de proprietate, drepturi reale de garanție și sarcini	Referințe
NU SUNT	

Anexa Nr. 1 La Partea I

Teren

Nr cadastral	Suprafața (mp)*	Observații / Referințe
33642	31.333	Provenit din CF 33642, nr. top. 2465/150, 2489

* Suprafața este determinată în planul de proiecție Stereo 70.



Date referitoare la teren

Crt	Categorie folosință	Intravilan	Suprafața (mp)	Tarla	Parcelă	Nr. topo	Observații / Referințe
1	padure	NU	6.659	-	-	-	
2	pasune	NU	24.674	-	-	-	

Lungime Segmente

1) Valorile lungimilor segmentelor sunt obținute din proiecție în plan.

Punct început	X / Y	Punct sfârșit	X / Y	Lungime segment	Punct început	X / Y	Punct sfârșit	X / Y	Lungime segment	Punct început	X / Y	Punct sfârșit	X / Y	Lungime segment
1	538.574,612 668.076,5	2	538.568,728 668.084,727	10.115	2	538.568,728 668.084,727	3	538.562,269 668.089,177	7.844	3	538.562,269 668.089,177	4	538.547,201 668.096,553	16.776
4	538.547,201 668.096,553	5	538.538,075 668.102,086	10.672	5	538.538,075 668.102,086	6	538.529,248 668.099,021	9.344	6	538.529,248 668.099,021	7	538.516,899 668.100,549	12.443
7	538.516,899 668.100,549	8	538.497,611 668.107,641	20.551	8	538.497,611 668.107,641	9	538.476,108 668.109,71	21.602	9	538.476,108 668.109,71	10	538.457,121 668.115,037	19.721
10	538.457,121 668.115,037	11	538.450,145 668.116,087	7.055	11	538.450,145 668.116,087	12	538.426,121 668.093,924	32.686	12	538.426,121 668.093,924	13	538.406,182 668.073,975	28.205
13	538.406,182 668.073,975	14	538.422,252 668.063,707	19.07	14	538.422,252 668.063,707	15	538.467,966 668.037,347	52.769	15	538.467,966 668.037,347	16	538.494,585 668.015,041	34.729

Punct început	X / Y	Punct sfârșit	X / Y	Lungime segment	Punct început	X / Y	Punct sfârșit	X / Y	Lungime segment	Punct început	X / Y	Punct sfârșit	X / Y	Lungime segment
16	538.494,585 668.015,041	17	538.495,314 667.994,567	20.487	17	538.495,314 667.994,567	18	538.487,308 667.961,241	34.274	18	538.487,308 667.961,241	19	538.477,113 667.936,144	27.089
19	538.477,113 667.936,144	20	538.468,439 667.913,883	23.891	20	538.468,439 667.913,883	21	538.461,982 667.880,836	33.672	21	538.461,982 667.880,836	22	538.460,715 667.872,919	8.018
22	538.460,715 667.872,919	23	538.473,496 667.850,184	26.081	23	538.473,496 667.850,184	24	538.479,026 667.852,856	6.142	24	538.479,026 667.852,856	25	538.483,216 667.855,408	4.906
25	538.483,216 667.855,408	26	538.492,689 667.859,0	10.131	26	538.492,689 667.859,0	27	538.500,347 667.865,128	9.808	27	538.500,347 667.865,128	28	538.518,025 667.874,355	19.941
28	538.518,025 667.874,355	29	538.527,039 667.879,922	10.595	29	538.527,039 667.879,922	30	538.537,772 667.884,559	11.692	30	538.537,772 667.884,559	31	538.549,862 667.891,999	14.196
31	538.549,862 667.891,999	32	538.555,942 667.898,373	8.809	32	538.555,942 667.898,373	33	538.566,988 667.902,601	11.828	33	538.566,988 667.902,601	34	538.573,077 667.906,802	7.398
34	538.573,077 667.906,802	35	538.578,543 667.909,08	5.922	35	538.578,543 667.909,08	36	538.591,135 667.916,383	14.557	36	538.591,135 667.916,383	37	538.595,136 667.915,948	4.025
37	538.595,136 667.915,948	38	538.598,144 667.916,421	3.045	38	538.598,144 667.916,421	39	538.605,0 667.917,499	6.94	39	538.605,0 667.917,499	40	538.615,526 667.920,207	10.869
40	538.615,526 667.920,207	41	538.629,921 667.924,709	15.083	41	538.629,921 667.924,709	42	538.643,824 667.926,857	14.068	42	538.643,824 667.926,857	43	538.656,812 667.936,119	15.952
43	538.656,812 667.936,119	44	538.663,476 667.937,585	6.823	44	538.663,476 667.937,585	45	538.670,379 667.942,386	8.408	45	538.670,379 667.942,386	46	538.636,435 667.968,213	42.652
46	538.636,435 667.968,213	47	538.604,586 668.007,593	50.647	47	538.604,586 668.007,593	48	538.586,024 668.042,289	39.349	48	538.586,024 668.042,289	1	538.574,612 668.076,5	36.064

** Lungimile segmentelor sunt determinate în planul de proiecție Stereo 70 și sunt rotunjite la 1 milimetru.

*** Distanța dintre puncte este formată din segmente cumulate ce sunt mai mici decât valoarea 1 milimetru.

**DATE DESPRE IMOBILUL NR. 1242**

Oficiul de Cadastru și Publicitate Imobiliară SUCEAVA
Biroul de Cadastru și Publicitate Imobiliară Campulung Moldovenesc

A. Partea I. Descrierea imobilului

TEREN Extravilan

Adresa: Jud. Suceava, Loc numit Valea Strajerilor

Nr. Crt	Nr cadastral Nr. topografic	Suprafața* (mp)	Observații / Referințe
A1	30262	10.000	Sector cadastral:66 Teren neimprejmuit; CF 30262, parte din nr. top. 2482, U.P. II, U.A. 7

B. Partea II. Proprietari și acte

Inscrieri privitoare la dreptul de proprietate și alte drepturi reale		Referințe
1242 / 30/10/2022		
Act Administrativ nr. Titlu de proprietate nr. 279, din 25/06/1993 emis de Comisia Județeană Suceava;		
B1	Intabulare, drept de PROPRIETATE, dobandit prin Reconstituire, cota actuala 1/1 1) PORȘEGA RAVEICA DEFUNCT:Da	A1

C. Partea III. SARCINI .

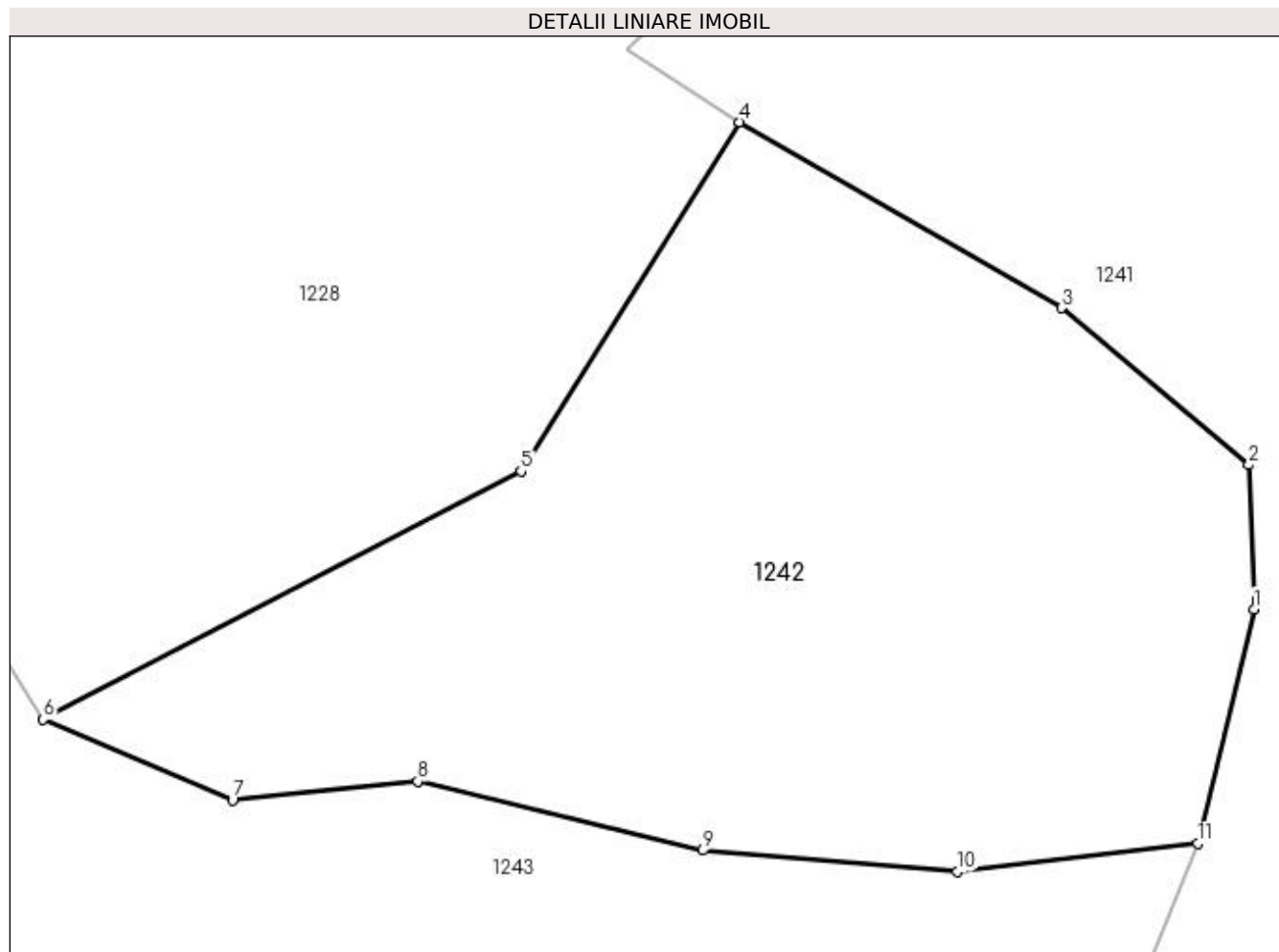
Inscrieri privind dezmembramintele dreptului de proprietate, drepturi reale de garanție și sarcini	Referințe
NU SUNT	

Anexa Nr. 1 La Partea I

Teren

Nr cadastral	Suprafața (mp)*	Observații / Referințe
30262	10.000	CF 30262, parte din nr. top. 2482, U.P. II, U.A. 7

* Suprafața este determinată în planul de proiecție Stereo 70.



Date referitoare la teren

Crt	Categorie folosință	Intra vilan	Suprafața (mp)	Tarla	Parcelă	Nr. topo	Observații / Referințe
1	padure	NU	10.000	-	-	-	

Lungime Segmente

1) Valorile lungimilor segmentelor sunt obținute din proiecție în plan.

Punct început	X / Y	Punct sfârșit	X / Y	Lungime segment (** (m)
1	538.495,314 667.994,567	2	538.494,585 668.015,041	20.487
2	538.494,585 668.015,041	3	538.467,966 668.037,347	34.729
3	538.467,966 668.037,347	4	538.422,252 668.063,707	52.769
4	538.422,252 668.063,707	5	538.391,173 668.014,158	58.489
5	538.391,173 668.014,158	6	538.323,295 667.978,867	76.504

Punct început	X / Y	Punct sfârșit	X / Y	Lungime segment (** (m)
6	538.323,295 667.978,867	7	538.350,185 667.967,407	29.23
7	538.350,185 667.967,407	8	538.376,505 667.970,091	26.456
8	538.376,505 667.970,091	9	538.416,936 667.960,257	41.61
9	538.416,936 667.960,257	10	538.453,165 667.957,23	36.355
10	538.453,165 667.957,23	11	538.487,308 667.961,241	34.378
11	538.487,308 667.961,241	1	538.495,314 667.994,567	34.274

** Lungimile segmentelor sunt determinate în planul de proiecție Stereo 70 și sunt rotunjite la 1 milimetru.

*** Distanța dintre puncte este formată din segmente cumulate ce sunt mai mici decât valoarea 1 milimetru.

**DATE DESPRE IMOBILUL NR. 1243**

Oficiul de Cadastru și Publicitate Imobiliară SUCEAVA
Biroul de Cadastru și Publicitate Imobiliară Campulung Moldovenesc

A. Partea I. Descrierea imobilului

TEREN Extravilan

Adresa: Jud. Suceava, Loc numit Valea Strajerilor

Nr. Crt	Nr cadastral Nr. topografic	Suprafața* (mp)	Observații / Referințe
A1	30262	88.900	Sector cadastral:66 Teren neimprejmuit; CF 30262, parte din nr. top. 2482, CF 35201, nr. top. 2485

B. Partea II. Proprietari și acte

Inscrieri privitoare la dreptul de proprietate și alte drepturi reale		Referințe
1243 / 30/10/2022		
Act Normativ nr. Lege nr. 7, din 13/03/1996 emis de Parlamentul României;		
B1	Inscrierea provizorie, drept de PROPRIETATE, dobandit prin Lege, cota actuala 1/1 1) COMUNA POJORÂTA, CIF:4441425	A1

C. Partea III. SARCINI .

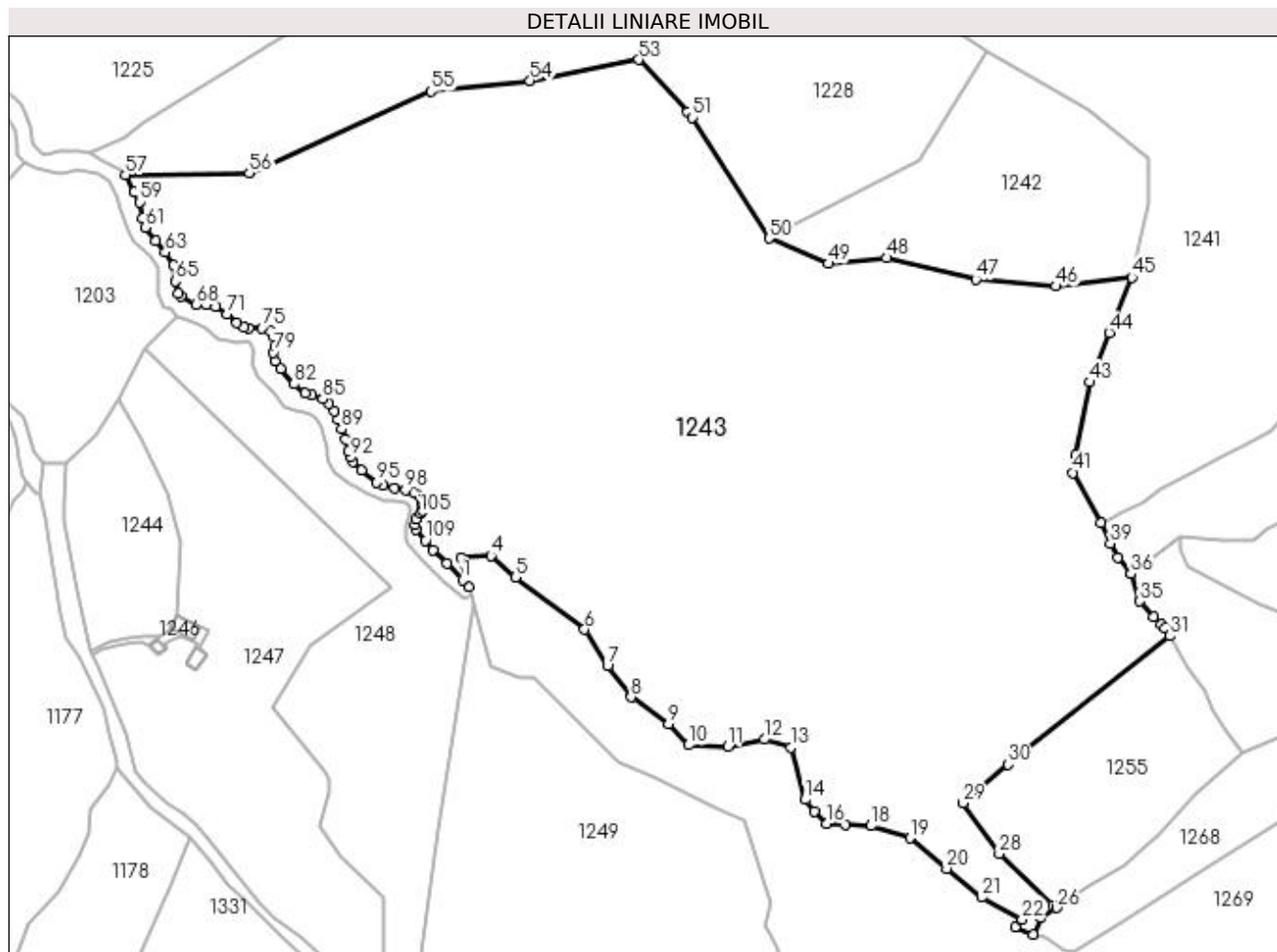
Inscrieri privind dezmembramintele dreptului de proprietate, drepturi reale de garanție și sarcini	Referințe
NU SUNT	

Anexa Nr. 1 La Partea I

Teren

Nr cadastral	Suprafața (mp)*	Observații / Referințe
30262	88.900	CF 30262, parte din nr. top. 2482, CF 35201, nr. top. 2485

* Suprafața este determinată în planul de proiecție Stereo 70.



Date referitoare la teren

Crt	Categorie folosință	Intravilan	Suprafața (mp)	Tarla	Parcelă	Nr. topo	Observații / Referințe
1	padure	NU	7.742	-	-	-	
2	pasune	NU	81.158	-	-	-	

Lungime Segmente

1) Valorile lungimilor segmentelor sunt obținute din proiecție în plan.

Punct început	X / Y	Punct sfârșit	X / Y	Lungime segment	Punct început	X / Y	Punct sfârșit	X / Y	Lungime segment	Punct început	X / Y	Punct sfârșit	X / Y	Lungime segment
1	538.184,729 667.824,494	2	538.187,577 667.821,332	4.256	2	538.187,577 667.821,332	3	538.183,976 667.834,531	13.68	3	538.183,976 667.834,531	4	538.197,563 667.835,358	13.61
4	538.197,563 667.835,358	5	538.208,695 667.825,685	14.74	5	538.208,695 667.825,685	6	538.239,85 667.802,005	39.13	6	538.239,85 667.802,005	7	538.250,235 667.785,463	19.53
7	538.250,235 667.785,463	8	538.260,945 667.771,515	17.58	8	538.260,945 667.771,515	9	538.277,821 667.759,189	20.89	9	538.277,821 667.759,189	10	538.286,908 667.749,782	13.07
10	538.286,908 667.749,782	11	538.304,758 667.749,134	17.86	11	538.304,758 667.749,134	12	538.321,309 667.752,377	16.86	12	538.321,309 667.752,377	13	538.333,317 667.748,809	12.52
13	538.333,317 667.748,809	14	538.339,669 667.725,107	24.53	14	538.339,669 667.725,107	15	538.343,655 667.719,688	6.727	15	538.343,655 667.719,688	16	538.349,221 667.714,298	7.748

Punct început	X / Y	Punct sfârșit	X / Y	Lungime segment	Punct început	X / Y	Punct sfârșit	X / Y	Lungime segment	Punct început	X / Y	Punct sfârșit	X / Y	Lungime segment
16	538.349,221 667.714,298	17	538.357,745 667.713,95	8.531	17	538.357,745 667.713,95	18	538.369,399 667.713,255	11.675	18	538.369,399 667.713,255	19	538.387,03 667.707,689	18.489
19	538.387,03 667.707,689	20	538.403,667 667.693,921	21.595	20	538.403,667 667.693,921	21	538.419,496 667.680,917	20.486	21	538.419,496 667.680,917	22	538.437,785 667.670,94	20.833
22	538.437,785 667.670,94	23	538.434,603 667.667,271	4.857	23	538.434,603 667.667,271	24	538.442,766 667.664,187	8.726	24	538.442,766 667.664,187	25	538.446,434 667.671,768	8.422
25	538.446,434 667.671,768	26	538.453,402 667.676,239	8.279	26	538.453,402 667.676,239	27	538.451,731 667.677,391	2.03	27	538.451,731 667.677,391	28	538.427,383 667.700,682	33.694
28	538.427,383 667.700,682	29	538.410,951 667.723,553	28.162	29	538.410,951 667.723,553	30	538.431,5 667.740,918	26.904	30	538.431,5 667.740,918	31	538.504,555 667.799,184	93.445
31	538.504,555 667.799,184	32	538.502,459 667.802,813	4.191	32	538.502,459 667.802,813	33	538.500,573 667.804,132	2.301	33	538.500,573 667.804,132	34	538.497,336 667.807,78	4.877
34	538.497,336 667.807,78	35	538.491,066 667.814,763	9.385	35	538.491,066 667.814,763	36	538.486,943 667.827,198	13.101	36	538.486,943 667.827,198	37	538.486,942 667.827,2	0.002
37	538.486,942 667.827,2	38	538.481,017 667.834,614	9.491	38	538.481,017 667.834,614	39	538.477,729 667.840,878	7.075	39	538.477,729 667.840,878	40	538.473,496 667.850,184	10.223
40	538.473,496 667.850,184	41	538.460,715 667.872,919	26.081	41	538.460,715 667.872,919	42	538.461,982 667.880,836	8.018	42	538.461,982 667.880,836	43	538.468,439 667.913,883	33.672
43	538.468,439 667.913,883	44	538.477,113 667.936,144	23.891	44	538.477,113 667.936,144	45	538.487,308 667.961,241	27.089	45	538.487,308 667.961,241	46	538.453,165 667.957,23	34.378
46	538.453,165 667.957,23	47	538.416,936 667.960,257	36.355	47	538.416,936 667.960,257	48	538.376,505 667.970,091	41.61	48	538.376,505 667.970,091	49	538.350,185 667.967,407	26.456
49	538.350,185 667.967,407	50	538.323,295 667.978,867	29.23	50	538.323,295 667.978,867	51	538.288,547 668.033,59	64.823	51	538.288,547 668.033,59	52	538.286,498 668.035,8	3.014
52	538.286,498 668.035,8	53	538.264,368 668.059,659	32.542	53	538.264,368 668.059,659	54	538.215,242 668.050,224	50.024	54	538.215,242 668.050,224	55	538.170,427 668.045,419	45.072
55	538.170,427 668.045,419	56	538.088,221 668.008,422	90.148	56	538.088,221 668.008,422	57	538.032,259 668.007,58	55.968	57	538.032,259 668.007,58	58	538.036,211 667.999,846	8.685
58	538.036,211 667.999,846	59	538.038,522 667.995,326	5.077	59	538.038,522 667.995,326	60	538.039,84 667.988,086	7.359	60	538.039,84 667.988,086	61	538.041,324 667.983,847	4.491
61	538.041,324 667.983,847	62	538.045,825 667.977,758	7.572	62	538.045,825 667.977,758	63	538.050,271 667.972,594	6.814	63	538.050,271 667.972,594	64	538.053,838 667.966,615	6.962
64	538.053,838 667.966,615	65	538.054,813 667.959,441	7.24	65	538.054,813 667.959,441	66	538.056,258 667.954,042	5.589	66	538.056,258 667.954,042	67	538.057,398 667.952,791	1.693
67	538.057,398 667.952,791	68	538.064,005 667.948,871	7.682	68	538.064,005 667.948,871	69	538.069,04 667.948,892	5.035	69	538.069,04 667.948,892	70	538.073,123 667.948,028	4.173
70	538.073,123 667.948,028	71	538.078,348 667.944,57	6.266	71	538.078,348 667.944,57	72	538.082,673 667.940,593	5.876	72	538.082,673 667.940,593	73	538.085,925 667.938,657	3.785
73	538.085,925 667.938,657	74	538.087,898 667.938,242	2.016	74	538.087,898 667.938,242	75	538.093,918 667.938,346	6.021	75	538.093,918 667.938,346	76	538.097,863 667.936,859	4.216
76	538.097,863 667.936,859	77	538.099,641 667.934,236	3.169	77	538.099,641 667.934,236	78	538.099,807 667.930,354	3.886	78	538.099,807 667.930,354	79	538.099,197 667.927,36	3.056
79	538.099,197 667.927,36	80	538.100,029 667.923,423	4.024	80	538.100,029 667.923,423	81	538.102,642 667.919,94	4.354	81	538.102,642 667.919,94	82	538.108,605 667.913,025	9.131
82	538.108,605 667.913,025	83	538.113,674 667.909,082	6.422	83	538.113,674 667.909,082	84	538.116,328 667.907,996	2.868	84	538.116,328 667.907,996	85	538.121,503 667.906,309	5.443
85	538.121,503 667.906,309	86	538.124,316 667.904,06	3.602	86	538.124,316 667.904,06	87	538.126,791 667.900,631	4.229	87	538.126,791 667.900,631	88	538.128,366 667.896,808	4.135
88	538.128,366 667.896,808	89	538.130,049 667.892,63	4.504	89	538.130,049 667.892,63	90	538.131,893 667.888,234	4.767	90	538.131,893 667.888,234	91	538.133,147 667.882,73	5.645
91	538.133,147 667.882,73	92	538.134,014 667.879,864	2.994	92	538.134,014 667.879,864	93	538.135,121 667.877,947	2.214	93	538.135,121 667.877,947	94	538.139,168 667.874,183	5.527
94	538.139,168 667.874,183	95	538.145,879 667.868,67	8.685	95	538.145,879 667.868,67	96	538.148,781 667.867,273	3.221	96	538.148,781 667.867,273	97	538.154,012 667.866,134	5.354
97	538.154,012 667.866,134	98	538.158,909 667.865,106	5.004	98	538.158,909 667.865,106	99	538.162,911 667.863,766	4.22	99	538.162,911 667.863,766	100	538.164,705 667.862,821	2.028
100	538.164,705 667.862,821	101	538.165,734 667.861,704	1.519	101	538.165,734 667.861,704	102	538.166,356 667.860,141	1.682	102	538.166,356 667.860,141	103	538.166,511 667.858,273	1.874
103	538.166,511 667.858,273	104	538.166,751 667.855,934	2.351	104	538.166,751 667.855,934	105	538.165,58 667.854,416	1.917	105	538.165,58 667.854,416	106	538.163,698 667.851,743	3.269
106	538.163,698 667.851,743	107	538.163,19 667.849,336	2.46	107	538.163,19 667.849,336	108	538.163,517 667.847,126	2.234	108	538.163,517 667.847,126	109	538.167,996 667.842,176	6.676
109	538.167,996 667.842,176	110	538.171,349 667.837,878	5.451	110	538.171,349 667.837,878	111	538.177,726 667.831,86	8.768	111	538.177,726 667.831,86	1	538.184,729 667.824,494	10.164

**** Lungimile segmentelor sunt determinate în planul de proiecție Stereo 70 și sunt rotunjite la 1 milimetru.**

***** Distanța dintre puncte este formată din segmente cumulate ce sunt mai mici decât valoarea 1 milimetru.**

**DATE DESPRE IMOBILUL NR. 1244**

Oficiul de Cadastru și Publicitate Imobiliară SUCEAVA
Biroul de Cadastru și Publicitate Imobiliară Campulung Moldovenesc

A. Partea I. Descrierea imobilului

TEREN Intravilan

Adresa: Loc. Pojorâta, Jud. Suceava, Loc numit Valea Strajerilor

Nr. Crt	Nr cadastral Nr. topografic	Suprafața* (mp)	Observații / Referințe
A1	34746	4.183	Sector cadastral:66 Teren neimprejmuit; CF 34746, nr. top. 1606/1

B. Partea II. Proprietari și acte

Inscrieri privitoare la dreptul de proprietate și alte drepturi reale		Referințe
1244 / 30/10/2022		
Act Normativ nr. Lege nr. 7, din 13/03/1996 emis de Parlamentul României;		
B1	Inscrierea provizorie, drept de PROPRIETATE, dobandit prin Lege, cota actuala 1/1 1) COMUNA POJORÂTA, CIF:4441425	A1

C. Partea III. SARCINI .

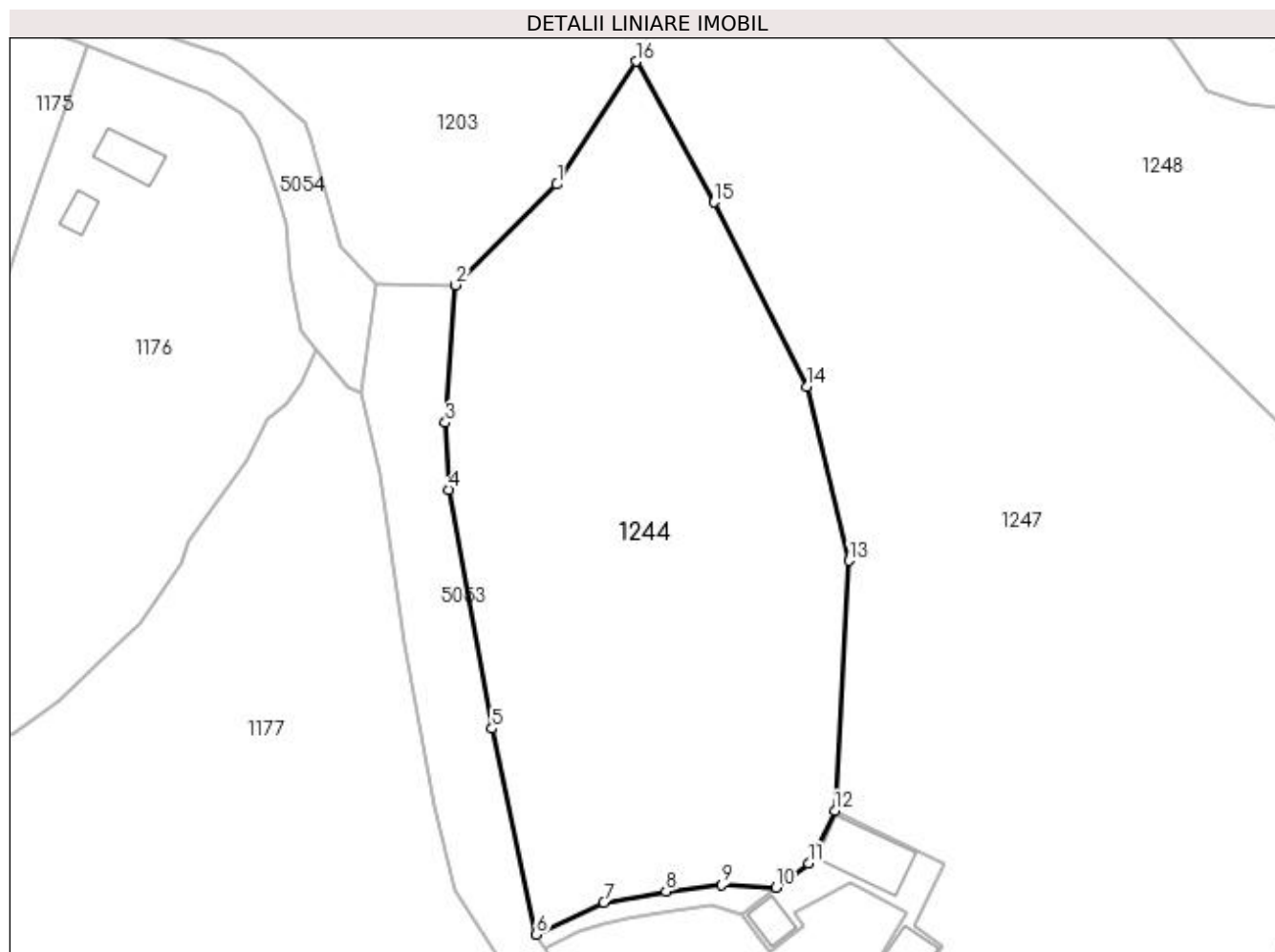
Inscrieri privind dezmembramintele dreptului de proprietate, drepturi reale de garanție și sarcini	Referințe
NU SUNT	

Anexa Nr. 1 La Partea I

Teren

Nr cadastral	Suprafața (mp)*	Observații / Referințe
34746	4.183	CF 34746, nr. topo. 1606/1

* Suprafața este determinată în planul de proiecție Stereo 70.



Date referitoare la teren

Crt	Categorie folosință	Intravilan	Suprafața (mp)	Tarla	Parcelă	Nr. topo	Observații / Referințe
1	faneata	DA	4.183	-	-	-	

Lungime Segmente

1) Valorile lungimilor segmentelor sunt obținute din proiecție în plan.

Punct început	X / Y	Punct sfârșit	X / Y	Lungime segment (** (m)
1	538.018,969 667.890,347	2	538.005,748 667.877,216	18.634
2	538.005,748 667.877,216	3	538.004,405 667.859,279	17.987
3	538.004,405 667.859,279	4	538.004,801 667.850,503	8.785
4	538.004,801 667.850,503	5	538.010,494 667.819,363	31.656
5	538.010,494 667.819,363	6	538.016,298 667.792,499	27.484

Punct început	X / Y	Punct sfârşit	X / Y	Lungime segment (** (m)
6	538.016,298 667.792,499	7	538.025,111 667.796,669	9.75
7	538.025,111 667.796,669	8	538.033,192 667.798,134	8.213
8	538.033,192 667.798,134	9	538.040,47 667.798,945	7.323
9	538.040,47 667.798,945	10	538.047,541 667.798,634	7.078
10	538.047,541 667.798,634	11	538.051,797 667.801,78	5.293
11	538.051,797 667.801,78	12	538.055,245 667.808,597	7.639
12	538.055,245 667.808,597	13	538.057,079 667.841,246	32.7
13	538.057,079 667.841,246	14	538.051,635 667.863,965	23.362
14	538.051,635 667.863,965	15	538.039,46 667.888,036	26.975
15	538.039,46 667.888,036	16	538.029,294 667.906,38	20.973
16	538.029,294 667.906,38	1	538.018,969 667.890,347	19.07

** Lungimile segmentelor sunt determinate în planul de proiecție Stereo 70 și sunt rotunjite la 1 milimetru.

*** Distanța dintre puncte este formată din segmente cumulate ce sunt mai mici decât valoarea 1 milimetru.

**DATE DESPRE IMOBILUL NR. 1245**

Oficiul de Cadastru și Publicitate Imobiliară SUCEAVA
Biroul de Cadastru și Publicitate Imobiliară Câmpulung Moldovenesc

A. Partea I. Descrierea imobilului

TEREN Intravilan

Adresa: Loc. Pojorâta, Jud. Suceava, Loc numit Valea Strajerilor

Nr. Crt	Nr cadastral Nr. topografic	Suprafața* (mp)	Observații / Referințe
A1	34772	77	Sector cadastral:66 Teren neimprejmuit; Provenit din CF 34772, nr. top. 1606/2

B. Partea II. Proprietari și acte

Inscrieri privitoare la dreptul de proprietate și alte drepturi reale	Referințe
1519 / 24/11/1999	
Hotarare Judecatoreasca nr. Sentinta Civila nr. D 732, din 12/07/1999 emis de Judecătoria Câmpulung Moldovenesc;	
B1	Intabulare, drept de PROPRIETATE, dobandit prin Hotarare Judecatoreasca, cota actuala 1/1
1) PORȘEGA RAVEICA DEFUNCT:Da	

C. Partea III. SARCINI .

Inscrieri privind dezmembramintele dreptului de proprietate, drepturi reale de garanție și sarcini	Referințe
NU SUNT	

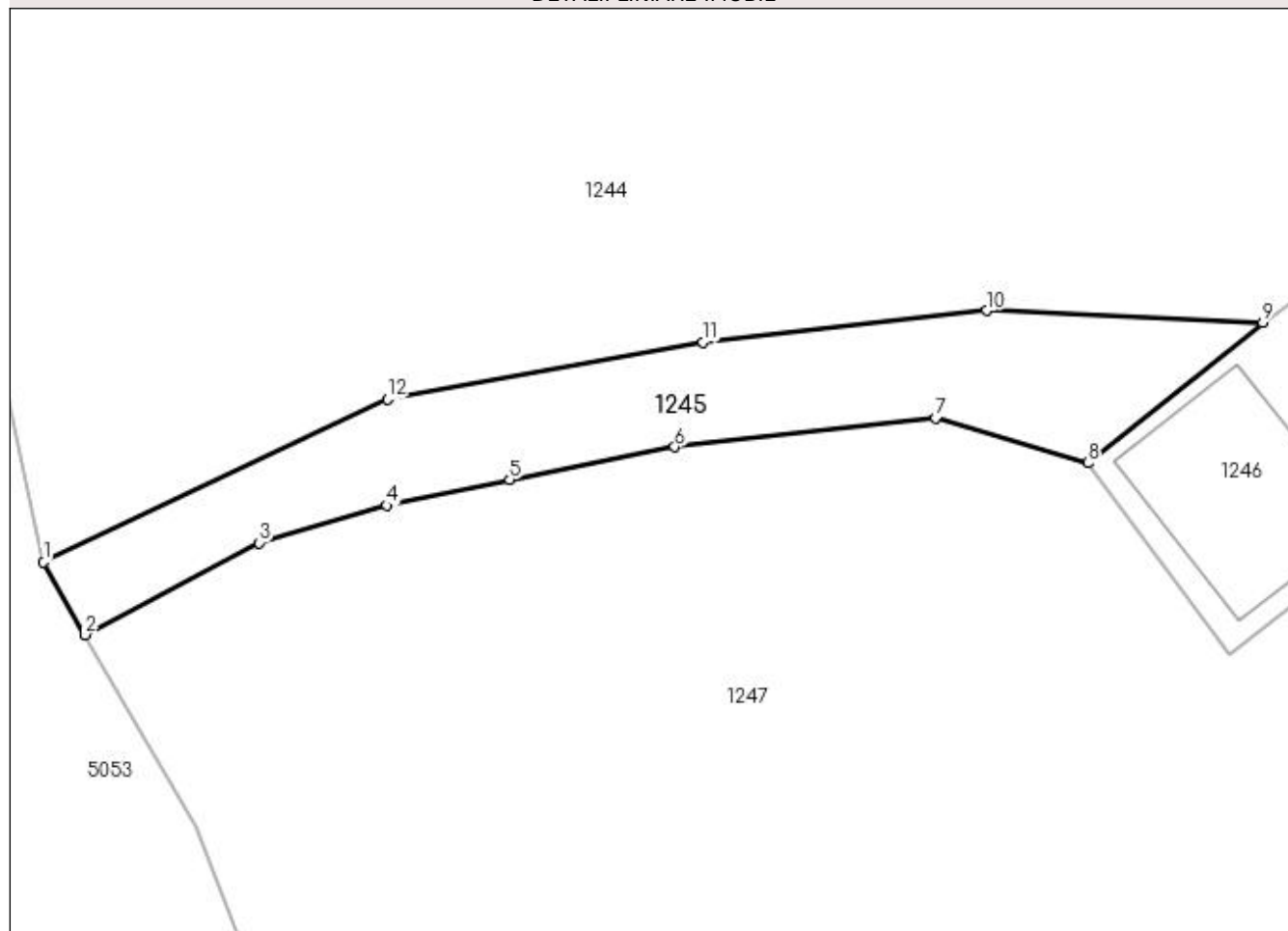
Anexa Nr. 1 La Partea I

Teren

Nr cadastral	Suprafața (mp)*	Observații / Referințe
34772	77	Provenit din CF 34772, nr. top. 1606/2

* Suprafața este determinată în planul de proiecție Stereo 70.

DETALII LINIARE IMOBIL



Date referitoare la teren

Crt	Categorie folosință	Intra vilan	Suprafața (mp)	Tarla	Parcelă	Nr. topo	Observații / Referințe
1	drum	DA	77	-	-	-	

Lungime Segmente

1) Valorile lungimilor segmentelor sunt obținute din proiecție în plan.

Punct început	X / Y	Punct sfârșit	X / Y	Lungime segment (** (m)
1	538.016,298 667.792,499	2	538.017,364 667.790,642	2.141
2	538.017,364 667.790,642	3	538.021,827 667.792,996	5.046
3	538.021,827 667.792,996	4	538.025,092 667.793,957	3.403
4	538.025,092 667.793,957	5	538.028,24 667.794,614	3.216
5	538.028,24 667.794,614	6	538.032,464 667.795,456	4.307

Punct început	X / Y	Punct sfârșit	X / Y	Lungime segment (** (m)
6	538.032,464 667.795,456	7	538.039,161 667.796,194	6.738
7	538.039,161 667.796,194	8	538.043,054 667.795,045	4.059
8	538.043,054 667.795,045	9	538.047,541 667.798,634	5.746
9	538.047,541 667.798,634	10	538.040,47 667.798,945	7.078
10	538.040,47 667.798,945	11	538.033,192 667.798,134	7.323
11	538.033,192 667.798,134	12	538.025,111 667.796,669	8.213
12	538.025,111 667.796,669	1	538.016,298 667.792,499	9.75

** Lungimile segmentelor sunt determinate în planul de proiecție Stereo 70 și sunt rotunjite la 1 milimetru.

*** Distanța dintre puncte este formată din segmente cumulate ce sunt mai mici decât valoarea 1 milimetru.

**DATE DESPRE IMOBILUL NR. 1246**

Oficiul de Cadastru și Publicitate Imobiliară SUCEAVA
Biroul de Cadastru și Publicitate Imobiliară Campulung Moldovenesc

A. Partea I. Descrierea imobilului

TEREN Intravilan

Adresa: Loc. Pojorâta, Jud. Suceava, Loc numit Valea Strajerilor

Nr. Crt	Nr cadastral Nr. topografic	Suprafața* (mp)	Observații / Referințe
A1	34770	245	Sector cadastral:66 Teren neimprijmuit; Provenit din CF 34770, nr. top. 636

Construcții

Crt	Nr cadastral Nr. topografic	Adresa	Observații / Referințe
A1.1		Loc. Pojorâta, Jud. Suceava, Loc numit Valea Strajerilor	Nr. niveluri:1; S. construita la sol:69 mp; S. construita desfasurata:69 mp; Anexă, P
A1.2		Loc. Pojorâta, Jud. Suceava, Loc numit Valea Strajerilor	Nr. niveluri:1; S. construita la sol:42 mp; S. construita desfasurata:42 mp; Anexă, P
A1.3		Loc. Pojorâta, Jud. Suceava, Loc numit Valea Strajerilor	Nr. niveluri:1; S. construita la sol:21 mp; S. construita desfasurata:21 mp; Anexă, P

B. Partea II. Proprietari și acte

Inscrieri privitoare la dreptul de proprietate și alte drepturi reale		Referințe
1519 / 24/11/1999		
Hotarare Judecatoreasca nr. Sentinta Civila nr. D 732, din 12/07/1999 emis de Judecătoria Câmpulung Moldovenesc;		
B1	Intabulare, drept de PROPRIETATE, dobandit prin Hotarare Judecatoreasca, cota actuala 1/1 1) PORȘEGA RAVEICA DEFUNCT:Da	A1, A1.1, A1.2, A1.3

C. Partea III. SARCINI .

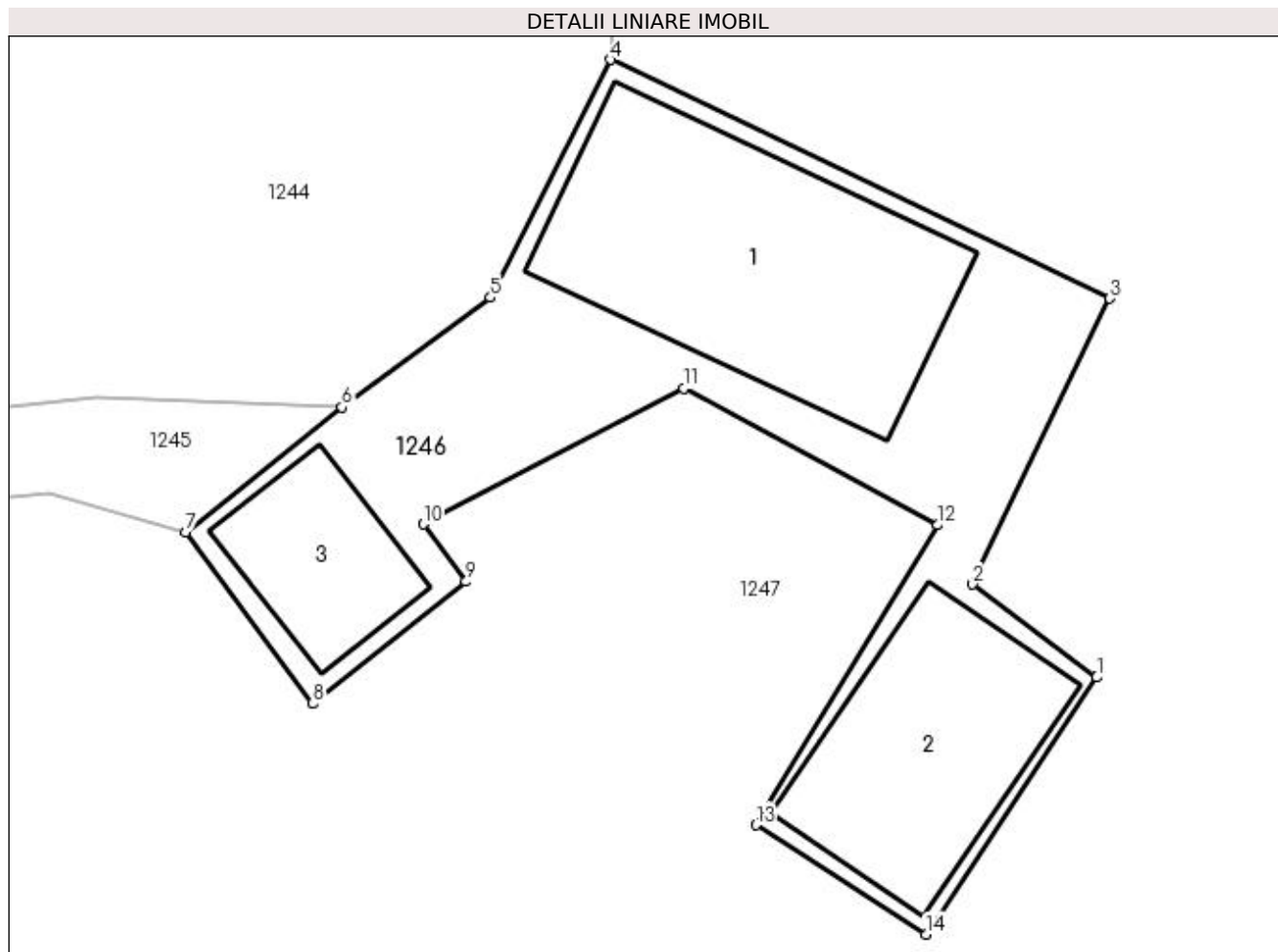
Inscrieri privind dezmembramintele dreptului de proprietate, drepturi reale de garanție și sarcini	Referințe
NU SUNT	

Anexa Nr. 1 La Partea I

Teren

Nr cadastral	Suprafața (mp)*	Observații / Referințe
34770	245	Provenit din CF 34770, nr. top. 636

* Suprafața este determinată în planul de proiecție Stereo 70.



Date referitoare la teren

Crt	Categorie folosință	Intravilan	Suprafața (mp)	Tarla	Parcelă	Nr. topo	Observații / Referințe
1	curți constructii	DA	245	-	-	-	

Date referitoare la construcții

Crt	Număr	Destinație construcție	Supraf. (mp)	Situație juridică	Observații / Referințe
A1.1		construcții anexa	69	Cu acte	Nr. niveluri:1; S. construita la sol:69 mp; S. construita desfasurata:69 mp; Anexă, P
A1.2		construcții anexa	42	Cu acte	Nr. niveluri:1; S. construita la sol:42 mp; S. construita desfasurata:42 mp; Anexă, P
A1.3		construcții anexa	21	Cu acte	Nr. niveluri:1; S. construita la sol:21 mp; S. construita desfasurata:21 mp; Anexă, P

Lungime Segmente

1) Valorile lungimilor segmentelor sunt obținute din proiecție în plan.

Punct început	X / Y	Punct sfârșit	X / Y	Lungime segment (** (m)
1	538.069,177 667.790,9	2	538.065,622 667.793,562	4.441
2	538.065,622 667.793,562	3	538.069,554 667.801,754	9.087

Punct început	X / Y	Punct sfârșit	X / Y	Lungime segment (** (m)
3	538.069,554 667.801,754	4	538.055,245 667.808,597	15.861
4	538.055,245 667.808,597	5	538.051,797 667.801,78	7.639
5	538.051,797 667.801,78	6	538.047,541 667.798,634	5.293
6	538.047,541 667.798,634	7	538.043,054 667.795,045	5.746
7	538.043,054 667.795,045	8	538.046,699 667.790,148	6.105
8	538.046,699 667.790,148	9	538.051,101 667.793,641	5.619
9	538.051,101 667.793,641	10	538.049,871 667.795,287	2.055
10	538.049,871 667.795,287	11	538.057,339 667.799,174	8.419
11	538.057,339 667.799,174	12	538.064,617 667.795,26	8.264
12	538.064,617 667.795,26	13	538.059,405 667.786,67	10.048
13	538.059,405 667.786,67	14	538.064,281 667.783,532	5.798
14	538.064,281 667.783,532	1	538.069,177 667.790,9	8.846

** Lungimile segmentelor sunt determinate în planul de proiecție Stereo 70 și sunt rotunjite la 1 milimetru.

*** Distanța dintre puncte este formată din segmente cumulate ce sunt mai mici decât valoarea 1 milimetru.

**DATE DESPRE IMOBILUL NR. 1247**

Oficiul de Cadastru și Publicitate Imobiliară SUCEAVA
Biroul de Cadastru și Publicitate Imobiliară Câmpulung Moldovenesc

A. Partea I. Descrierea imobilului

TEREN Necunoscut

Adresa: Loc. Pojorâta, Jud. Suceava, Loc numit Valea Strajerilor

Nr. Crt	Nr cadastral Nr. topografic	Suprafața* (mp)	Observații / Referințe
A1	34773	17.357	Sector cadastral:66 Teren neimprejmuț; Provenit din CF 34773, nr. top. 1608/2

B. Partea II. Proprietari și acte

Inscrieri privitoare la dreptul de proprietate și alte drepturi reale	Referințe
1519 / 24/11/1999	
Hotarare Judecatoreasca nr. Sentinta Civila nr. D 732, din 12/07/1999 emis de Judecătoria Câmpulung Moldovenesc;	
B1	Intabulare, drept de PROPRIETATE, dobandit prin Hotarare Judecatoreasca, cota actuala 1/1
1) PORȘEGA RAVEICA DEFUNCT:Da	

C. Partea III. SARCINI .

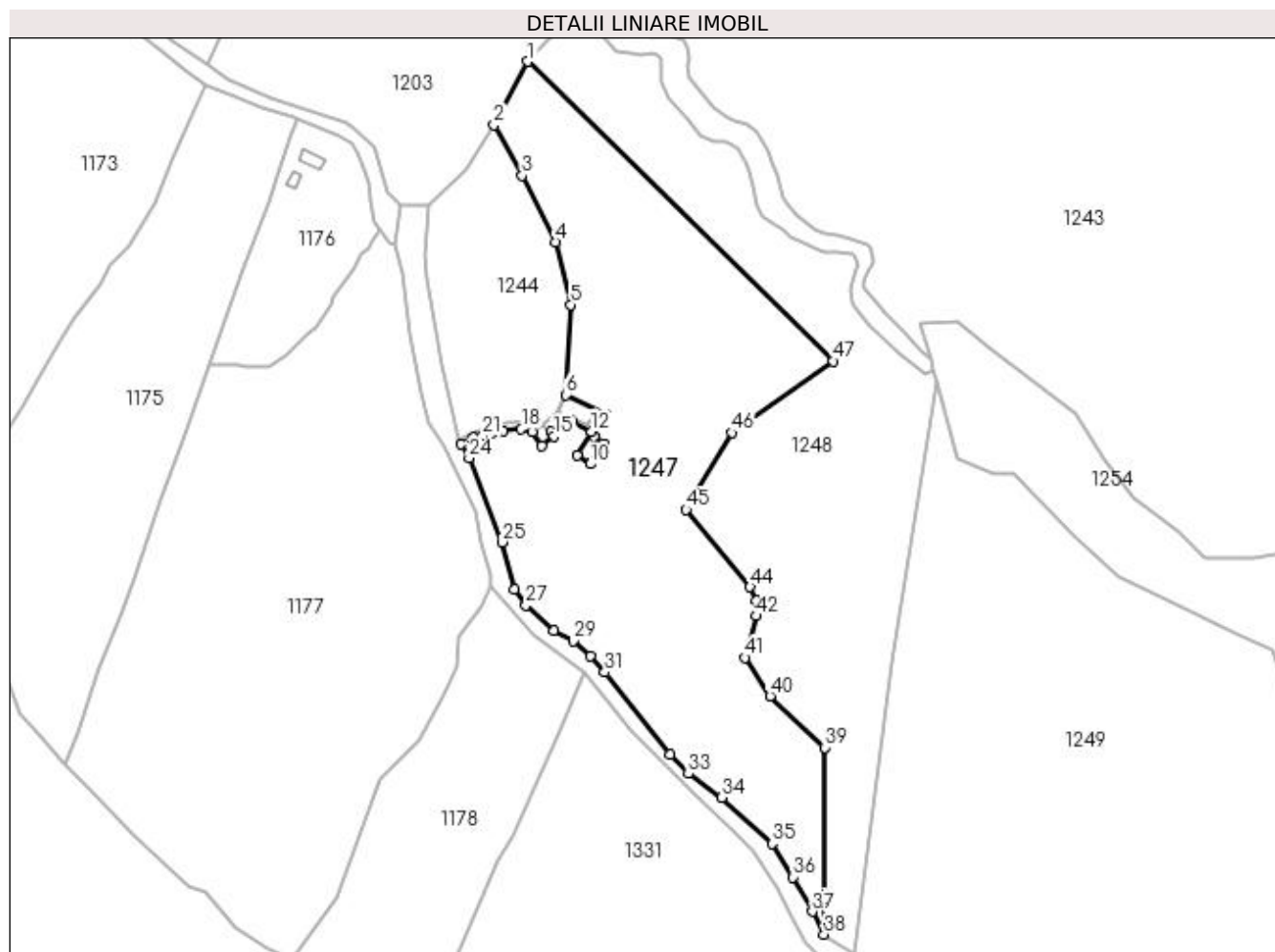
Inscrieri privind dezmembramintele dreptului de proprietate, drepturi reale de garanție și sarcini	Referințe
NU SUNT	

Anexa Nr. 1 La Partea I

Teren

Nr cadastral	Suprafața (mp)*	Observații / Referințe
34773	17.357	Provenit din CF 34773, nr. top. 1608/2

* Suprafața este determinată în planul de proiecție Stereo 70.



Date referitoare la teren

Crt	Categorie folosință	Intravilan	Suprafața (mp)	Tarla	Parcelă	Nr. topo	Observații / Referințe
1	faneata	DA	8.509	-	-	-	
2	pasune	NU	5.962	-	-	-	
3	pasune	NU	2.886	-	-	-	

Lungime Segmente

1) Valorile lungimilor segmentelor sunt obținute din proiecție în plan.

Punct început	X / Y	Punct sfârșit	X / Y	Lungime segment	Punct început	X / Y	Punct sfârșit	X / Y	Lungime segment	Punct început	X / Y	Punct sfârșit	X / Y	Lungime segment
1	538.041,449 667.929,411	2	538.029,294 667.906,38	26.04 2	2	538.029,294 667.906,38	3	538.039,46 667.888,036	20.97 3	3	538.039,46 667.888,036	4	538.051,635 667.863,965	26.97 5
4	538.051,635 667.863,965	5	538.057,079 667.841,246	23.36 2	5	538.057,079 667.841,246	6	538.055,245 667.808,597	32.7	6	538.055,245 667.808,597	7	538.069,554 667.801,754	15.86 1
7	538.069,554 667.801,754	8	538.065,622 667.793,562	9.087	8	538.065,622 667.793,562	9	538.069,177 667.790,9	4.441	9	538.069,177 667.790,9	10	538.064,281 667.783,532	8.846
10	538.064,281 667.783,532	11	538.059,405 667.786,67	5.798	11	538.059,405 667.786,67	12	538.064,617 667.795,26	10.04 8	12	538.064,617 667.795,26	13	538.057,339 667.799,174	8.264

Punct început	X / Y	Punct sfârșit	X / Y	Lungime segment	Punct început	X / Y	Punct sfârșit	X / Y	Lungime segment	Punct început	X / Y	Punct sfârșit	X / Y	Lungime segment
13	538.057,339 667.799,174	14	538.049,871 667.795,287	8.419	14	538.049,871 667.795,287	15	538.051,101 667.793,641	2.055	15	538.051,101 667.793,641	16	538.046,699 667.790,148	5.619
16	538.046,699 667.790,148	17	538.043,054 667.795,045	6.105	17	538.043,054 667.795,045	18	538.039,161 667.796,194	4.059	18	538.039,161 667.796,194	19	538.032,464 667.795,456	6.738
19	538.032,464 667.795,456	20	538.028,24 667.794,614	4.307	20	538.028,24 667.794,614	21	538.025,092 667.793,957	3.216	21	538.025,092 667.793,957	22	538.021,827 667.792,996	3.403
22	538.021,827 667.792,996	23	538.017,364 667.790,642	5.046	23	538.017,364 667.790,642	24	538.020,199 667.785,701	5.697	24	538.020,199 667.785,701	25	538.032,116 667.755,16	32.784
25	538.032,116 667.755,16	26	538.036,796 667.738,149	17.643	26	538.036,796 667.738,149	27	538.040,899 667.732,383	7.077	27	538.040,899 667.732,383	28	538.051,062 667.723,205	13.694
28	538.051,062 667.723,205	29	538.057,94 667.719,337	7.891	29	538.057,94 667.719,337	30	538.064,212 667.713,743	8.404	30	538.064,212 667.713,743	31	538.069,47 667.707,987	7.796
31	538.069,47 667.707,987	32	538.093,039 667.678,173	38.005	32	538.093,039 667.678,173	33	538.099,791 667.671,251	9.67	33	538.099,791 667.671,251	34	538.111,892 667.662,615	14.867
34	538.111,892 667.662,615	35	538.130,12 667.645,844	24.769	35	538.130,12 667.645,844	36	538.137,648 667.633,763	14.235	36	538.137,648 667.633,763	37	538.144,719 667.621,293	14.335
37	538.144,719 667.621,293	38	538.148,907 667.613,015	9.277	38	538.148,907 667.613,015	39	538.149,294 667.680,71	67.696	39	538.149,294 667.680,71	40	538.129,437 667.699,436	27.294
40	538.129,437 667.699,436	41	538.120,314 667.713,317	16.611	41	538.120,314 667.713,317	42	538.124,253 667.728,441	15.629	42	538.124,253 667.728,441	43	538.124,365 667.734,002	5.562
43	538.124,365 667.734,002	44	538.122,18 667.739,007	5.461	44	538.122,18 667.739,007	45	538.098,975 667.766,954	36.325	45	538.098,975 667.766,954	46	538.115,709 667.794,829	32.512
46	538.115,709 667.794,829	47	538.152,217 667.820,843	44.828	47	538.152,217 667.820,843	1	538.041,449 667.929,411	155.102					

** Lungimile segmentelor sunt determinate în planul de proiecție Stereo 70 și sunt rotunjite la 1 milimetru.

*** Distanța dintre puncte este formată din segmente cumulate ce sunt mai mici decât valoarea 1 milimetru.

**DATE DESPRE IMOBILUL NR. 1248**

Oficiul de Cadastru și Publicitate Imobiliară SUCEAVA
Biroul de Cadastru și Publicitate Imobiliară Câmpulung Moldovenesc

A. Partea I. Descrierea imobilului

TEREN Extravilan

Adresa: Jud. Suceava, Loc numit Valea Strajerilor

Nr. Crt	Nr cadastral Nr. topografic	Suprafața* (mp)	Observații / Referințe
A1	34771	13.426	Sector cadastral:66 Teren neimprejmuit; Provenit din CF 34771, nr. top. 1605

B. Partea II. Proprietari și acte

Inscrieri privitoare la dreptul de proprietate și alte drepturi reale	Referințe
1519 / 24/11/1999	
Hotarare Judecatoreasca nr. Sentinta Civila nr. D 732, din 12/07/1999 emis de Judecătoria Câmpulung Moldovenesc;	
B1	Intabulare, drept de PROPRIETATE, dobandit prin Hotarare Judecatoreasca, cota actuala 1/1
1) PORȘEGA RAVEICA DEFUNCT:Da	

C. Partea III. SARCINI .

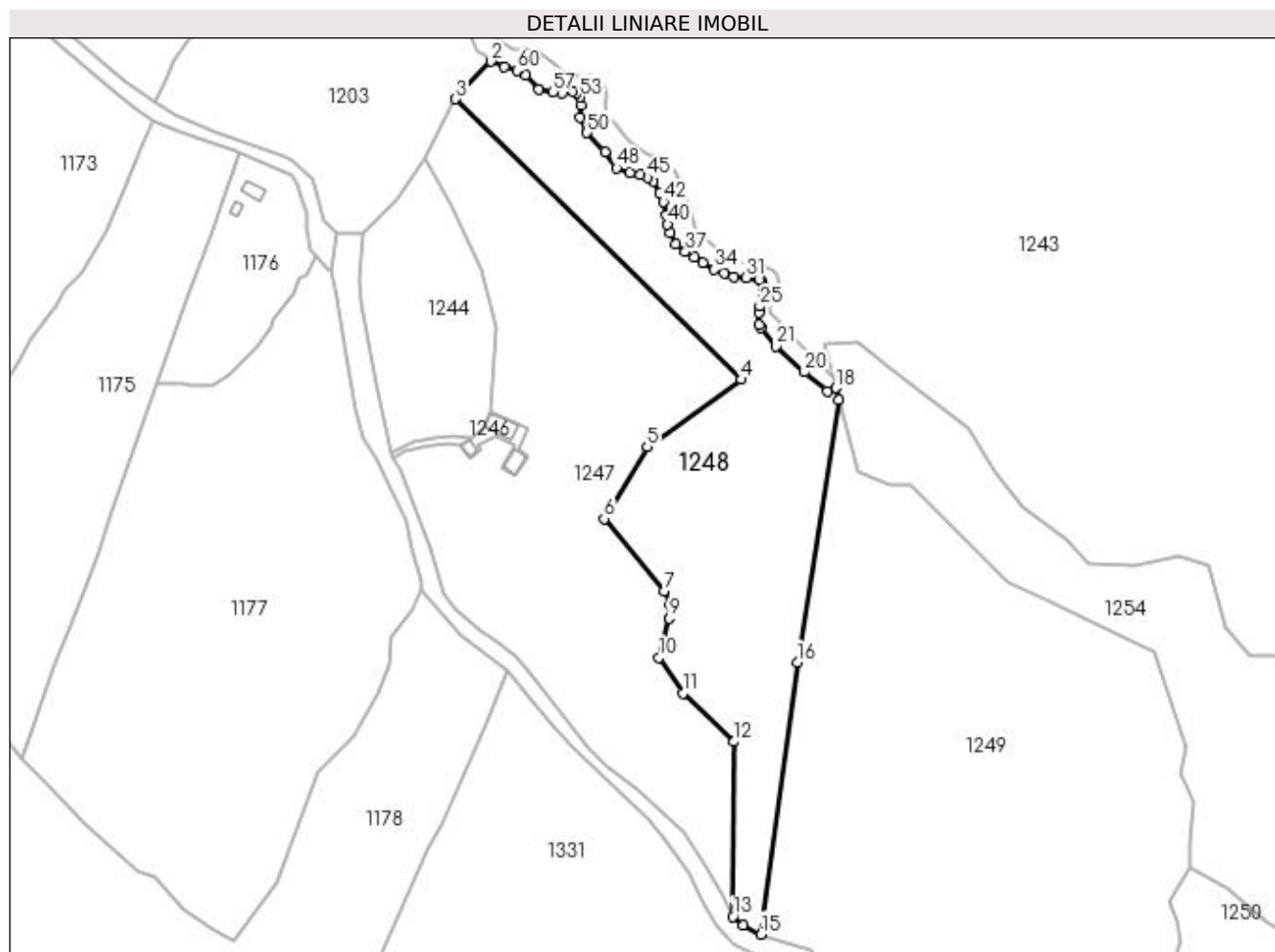
Inscrieri privind dezmembramintele dreptului de proprietate, drepturi reale de garanție și sarcini	Referințe
NU SUNT	

Anexa Nr. 1 La Partea I

Teren

Nr cadastral	Suprafața (mp)*	Observații / Referințe
34771	13.426	Provenit din CF 34771, nr. top. 1605

* Suprafața este determinată în planul de proiecție Stereo 70.



Date referitoare la teren

Crt	Categorie folosință	Intravilan	Suprafața (mp)	Tarla	Parcelă	Nr. topo	Observații / Referințe
1	pașune	NU	13.426	-	-	-	

Lungime Segmente

1) Valorile lungimilor segmentelor sunt obținute din proiecție în plan.

Punct început	X / Y	Punct sfârșit	X / Y	Lungime segment
1	538.060,376 667.941,797	2	538.055,144 667.943,916	5.645
4	538.152,217 667.820,843	5	538.115,709 667.794,829	44.828
7	538.122,18 667.739,007	8	538.124,365 667.734,002	5.461
10	538.120,314 667.713,317	11	538.129,437 667.699,436	16.611
13	538.148,907 667.613,015	14	538.152,858 667.609,679	5.171
16	538.173,796 667.711,438	17	538.189,817 667.813,123	102.939
2	538.055,144 667.943,916	3	538.041,449 667.929,411	19.949
5	538.115,709 667.794,829	6	538.098,975 667.766,954	32.512
8	538.124,365 667.734,002	9	538.124,253 667.728,441	5.562
11	538.129,437 667.699,436	12	538.149,294 667.680,71	27.294
14	538.152,858 667.609,679	15	538.159,721 667.606,17	7.708
17	538.189,817 667.813,123	18	538.188,597 667.817,595	4.635
3	538.041,449 667.929,411	4	538.152,217 667.820,843	155.102
6	538.098,975 667.766,954	7	538.122,18 667.739,007	36.325
9	538.124,253 667.728,441	10	538.120,314 667.713,317	15.629
12	538.149,294 667.680,71	13	538.148,907 667.613,015	67.696
15	538.159,721 667.606,17	16	538.173,796 667.711,438	106.205
18	538.188,597 667.817,595	19	538.185,44 667.816,424	3.367

Punct început	X / Y	Punct sfârșit	X / Y	Lungime segment	Punct început	X / Y	Punct sfârșit	X / Y	Lungime segment	Punct început	X / Y	Punct sfârșit	X / Y	Lungime segment
19	538.185,44 667.816,424	20	538.176,547 667.823,793	11.549	20	538.176,547 667.823,793	21	538.165,574 667.833,818	14.863	21	538.165,574 667.833,818	22	538.159,609 667.840,816	9.195
22	538.159,609 667.840,816	23	538.159,011 667.841,975	1.304	23	538.159,011 667.841,975	24	538.158,9 667.846,752	4.778	24	538.158,9 667.846,752	25	538.159,27 667.849,196	2.472
25	538.159,27 667.849,196	26	538.160,604 667.853,936	4.924	26	538.160,604 667.853,936	27	538.161,05 667.855,645	1.766	27	538.161,05 667.855,645	28	538.160,591 667.857,303	1.72
28	538.160,591 667.857,303	29	538.160,21 667.858,675	1.424	29	538.160,21 667.858,675	30	538.159,104 667.859,51	1.386	30	538.159,104 667.859,51	31	538.154,01 667.860,241	5.146
31	538.154,01 667.860,241	32	538.149,228 667.860,465	4.787	32	538.149,228 667.860,465	33	538.145,445 667.861,89	4.042	33	538.145,445 667.861,89	34	538.141,746 667.863,458	4.018
34	538.141,746 667.863,458	35	538.137,114 667.865,997	5.282	35	538.137,114 667.865,997	36	538.133,826 667.868,2	3.958	36	538.133,826 667.868,2	37	538.130,416 667.870,301	4.005
37	538.130,416 667.870,301	38	538.126,605 667.873,128	4.745	38	538.126,605 667.873,128	39	538.124,539 667.877,633	4.956	39	538.124,539 667.877,633	40	538.123,6 667.880,937	3.435
40	538.123,6 667.880,937	41	538.123,108 667.884,334	3.432	41	538.123,108 667.884,334	42	538.121,981 667.889,627	5.412	42	538.121,981 667.889,627	43	538.120,666 667.893,006	3.626
43	538.120,666 667.893,006	44	538.118,035 667.897,407	5.127	44	538.118,035 667.897,407	45	538.115,969 667.899,021	2.622	45	538.115,969 667.899,021	46	538.113,002 667.900,26	3.215
46	538.113,002 667.900,26	47	538.109,047 667.900,761	3.987	47	538.109,047 667.900,761	48	538.103,901 667.902,638	5.478	48	538.103,901 667.902,638	49	538.099,318 667.908,869	7.735
49	538.099,318 667.908,869	50	538.092,399 667.916,315	10.164	50	538.092,399 667.916,315	51	538.089,77 667.922,359	6.591	51	538.089,77 667.922,359	52	538.089,959 667.927,023	4.668
52	538.089,959 667.927,023	53	538.089,694 667.930,109	3.097	53	538.089,694 667.930,109	54	538.088,229 667.931,873	2.293	54	538.088,229 667.931,873	55	538.086,651 667.932,361	1.652
55	538.086,651 667.932,361	56	538.082,632 667.931,873	4.049	56	538.082,632 667.931,873	57	538.079,048 667.932,181	3.597	57	538.079,048 667.932,181	58	538.073,789 667.933,308	5.378
58	538.073,789 667.933,308	59	538.068,492 667.938,714	7.569	59	538.068,492 667.938,714	60	538.065,184 667.940,446	3.734	60	538.065,184 667.940,446	1	538.060,376 667.941,797	4.994

** Lungimile segmentelor sunt determinate în planul de proiecție Stereo 70 și sunt rotunjite la 1 milimetru.

*** Distanța dintre puncte este formată din segmente cumulate ce sunt mai mici decât valoarea 1 milimetru.

**DATE DESPRE IMOBILUL NR. 1249**

Oficiul de Cadastru și Publicitate Imobiliară SUCEAVA
Biroul de Cadastru și Publicitate Imobiliară Campulung Moldovenesc

A. Partea I. Descrierea imobilului

TEREN Extravilan

Adresa: Jud. Suceava, Loc numit Valea Strajerilor

Nr. Crt	Nr cadastral Nr. topografic	Suprafața* (mp)	Observații / Referințe
A1	34769	45.235	Sector cadastral:66 Teren neimprejmuit; CF 34769, parte din nr. top. 2465/18

B. Partea II. Proprietari și acte

Inscrieri privitoare la dreptul de proprietate și alte drepturi reale		Referințe
1249 / 30/10/2022		
Act Normativ nr. Lege nr. 7, din 13/03/1996 emis de Parlamentul României;		
B1	Inscrierea provizorie, drept de PROPRIETATE, dobandit prin Lege, cota actuala 1/1 1) COMUNA POJORÂTA, CIF:4441425	A1

C. Partea III. SARCINI .

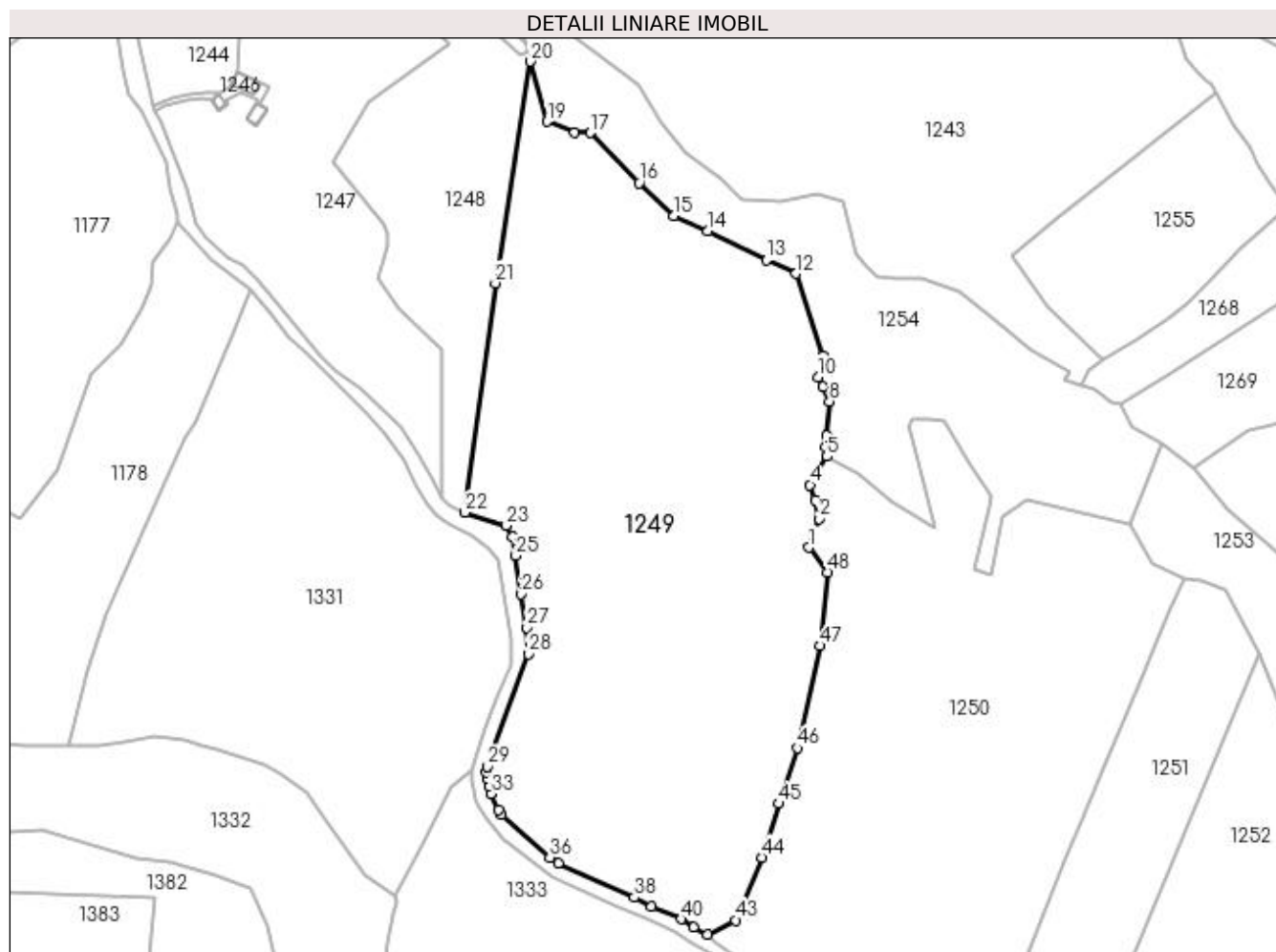
Inscrieri privind dezmembramintele dreptului de proprietate, drepturi reale de garanție și sarcini	Referințe
NU SUNT	

Anexa Nr. 1 La Partea I

Teren

Nr cadastral	Suprafața (mp)*	Observații / Referințe
34769	45.235	CF 34769, parte din nr. top. 2465/18

* Suprafața este determinată în planul de proiecție Stereo 70.



Date referitoare la teren

Crt	Categorie folosință	Intra vilan	Suprafața (mp)	Tarla	Parcelă	Nr. topo	Observații / Referințe
1	pașune	NU	45.235	-	-	-	

Lungime Segmente

1) Valorile lungimilor segmentelor sunt obținute din proiecție în plan.

Punct început	X / Y	Punct sfârșit	X / Y	Lungime segment	Punct început	X / Y	Punct sfârșit	X / Y	Lungime segment	Punct început	X / Y	Punct sfârșit	X / Y	Lungime segment
1	538.317,746 667.590,139	2	538.322,208 667.603,361	13.955	2	538.322,208 667.603,361	3	538.320,668 667.611,856	8.633	3	538.320,668 667.611,856	4	538.318,154 667.618,892	7.472
4	538.318,154 667.618,892	5	538.325,935 667.631,822	15.091	5	538.325,935 667.631,822	6	538.325,587 667.636,516	4.707	6	538.325,587 667.636,516	7	538.325,761 667.641,384	4.871
7	538.325,761 667.641,384	8	538.327,153 667.657,205	15.882	8	538.327,153 667.657,205	9	538.324,041 667.663,785	7.279	9	538.324,041 667.663,785	10	538.321,927 667.668,254	4.944
10	538.321,927 667.668,254	11	538.324,342 667.678,151	10.187	11	538.324,342 667.678,151	12	538.311,843 667.715,812	39.681	12	538.311,843 667.715,812	13	538.298,212 667.721,975	14.96
13	538.298,212 667.721,975	14	538.271,276 667.735,275	30.041	14	538.271,276 667.735,275	15	538.255,647 667.742,422	17.186	15	538.255,647 667.742,422	16	538.239,796 667.757,331	21.761
16	538.239,796 667.757,331	17	538.217,403 667.780,362	32.123	17	538.217,403 667.780,362	18	538.209,938 667.780,362	7.465	18	538.209,938 667.780,362	19	538.197,606 667.785,552	13.38

Punct început	X / Y	Punct sfârșit	X / Y	Lungime segment	Punct început	X / Y	Punct sfârșit	X / Y	Lungime segment	Punct început	X / Y	Punct sfârșit	X / Y	Lungime segment
19	538.197,606 667.785,552	20	538.189,817 667.813,123	28.65	20	538.189,817 667.813,123	21	538.173,796 667.711,438	102.939	21	538.173,796 667.711,438	22	538.159,721 667.606,17	106.205
22	538.159,721 667.606,17	23	538.178,832 667.600,28	19.998	23	538.178,832 667.600,28	24	538.181,861 667.595,205	5.91	24	538.181,861 667.595,205	25	538.183,174 667.586,377	8.925
25	538.183,174 667.586,377	26	538.185,746 667.568,676	17.887	26	538.185,746 667.568,676	27	538.188,332 667.553,334	15.558	27	538.188,332 667.553,334	28	538.188,829 667.541,287	12.057
28	538.188,829 667.541,287	29	538.170,224 667.489,738	54.804	29	538.170,224 667.489,738	30	538.169,794 667.486,945	2.826	30	538.169,794 667.486,945	31	538.170,241 667.484,102	2.878
31	538.170,241 667.484,102	32	538.171,112 667.480,607	3.602	32	538.171,112 667.480,607	33	538.171,692 667.477,242	3.415	33	538.171,692 667.477,242	34	538.175,086 667.469,889	8.099
34	538.175,086 667.469,889	35	538.176,61 667.467,484	2.847	35	538.176,61 667.467,484	36	538.198,751 667.447,807	29.621	36	538.198,751 667.447,807	37	538.202,622 667.445,209	4.662
37	538.202,622 667.445,209	38	538.237,546 667.429,601	38.253	38	538.237,546 667.429,601	39	538.245,461 667.425,59	8.873	39	538.245,461 667.425,59	40	538.259,033 667.419,669	14.807
40	538.259,033 667.419,669	41	538.264,755 667.415,812	6.901	41	538.264,755 667.415,812	42	538.271,058 667.412,618	7.066	42	538.271,058 667.412,618	43	538.284,108 667.419,085	14.564
43	538.284,108 667.419,085	44	538.296,304 667.447,906	31.295	44	538.296,304 667.447,906	45	538.303,739 667.472,604	25.793	45	538.303,739 667.472,604	46	538.312,32 667.498,081	26.883
46	538.312,32 667.498,081	47	538.322,934 667.545,046	48.149	47	538.322,934 667.545,046	48	538.326,421 667.578,81	33.944	48	538.326,421 667.578,81	1	538.317,746 667.590,139	14.269

** Lungimile segmentelor sunt determinate în planul de proiecție Stereo 70 și sunt rotunjite la 1 milimetru.

*** Distanța dintre puncte este formată din segmente cumulate ce sunt mai mici decât valoarea 1 milimetru.

**DATE DESPRE IMOBILUL NR. 1250**

Oficiul de Cadastru și Publicitate Imobiliară SUCEAVA
Biroul de Cadastru și Publicitate Imobiliară Campulung Moldovenesc

A. Partea I. Descrierea imobilului

TEREN Extravilan

Adresa: Jud. Suceava, Loc numit Valea Strajerilor

Nr. Crt	Nr cadastral Nr. topografic	Suprafața* (mp)	Observații / Referințe
A1	31803	37.045	Sector cadastral:66 Teren neimprejmuit; Provenit din CF 31803, nr. cad. 31803, CF 33641, parte din nr. top. 2465/19, 2465/192

B. Partea II. Proprietari și acte

Inscrieri privitoare la dreptul de proprietate și alte drepturi reale		Referințe
8612 / 01/07/2016		
Act Notarial nr. 78, din 01/07/2016 emis de Rotaru Dorina;		
B1	Intabulare, drept de PROPRIETATE, dobandit prin Succesiune, cota actuala 7942/37045 1) FRÎNCU LILIANA	A1
8616 / 01/07/2016		
Act Notarial nr. 1214, din 01/07/2016 emis de Rotaru Dorina;		
B2	Intabulare, drept de PROPRIETATE ca bun propriu , cu titlu de donatie, dobandit prin Conventie, cota actuala 7942/37045 1) FRÎNCU LILIANA	A1
1250 / 30/10/2022		
Act Normativ nr. Lege nr. 7, din 13/03/1996 emis de Parlamentul României;		
B4	Intabulare, drept de PROPRIETATE, dobandit prin Lege, cota actuala 21161/37045 1) NEIDENTIFICAT NEIDENTIFICAT	A1
Act Administrativ nr. Adeverință nr. 511, din 24/10/2022 emis de Primăria Comunei Pojorâta;		
B5	Se notează posesia faptică în favoarea lui 1) FRÎNCU LILIANA	A1

C. Partea III. SARCINI .

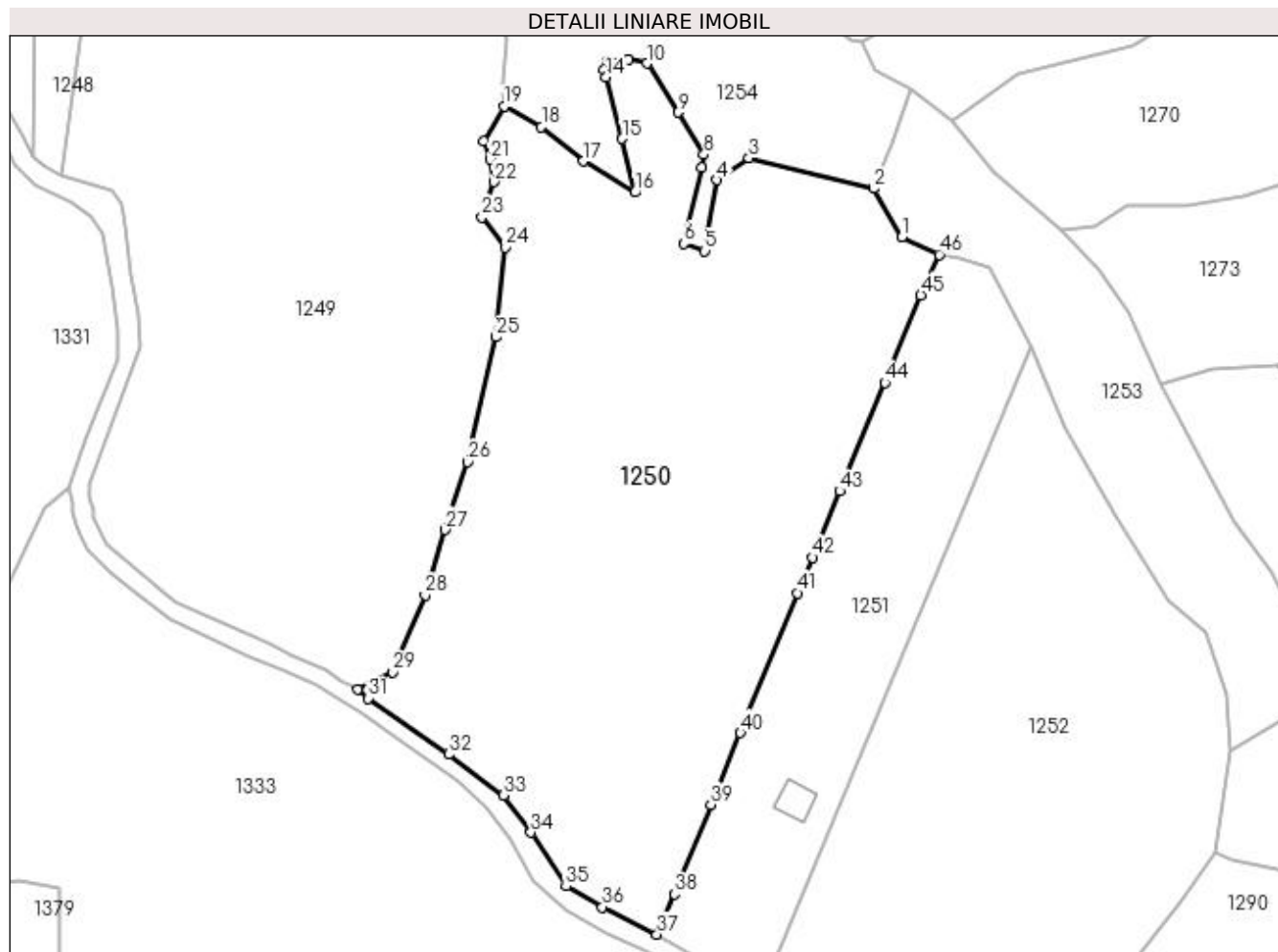
Inscrieri privind dezmembramintele dreptului de proprietate, drepturi reale de garanție și sarcini	Referințe
NU SUNT	

Anexa Nr. 1 La Partea I

Teren

Nr cadastral	Suprafața (mp)*	Observații / Referințe
31803	37.045	Provenit din CF 31803, nr. cad. 31803, CF 33641, parte din nr. top. 2465/19, 2465/192

* Suprafața este determinată în planul de proiecție Stereo 70.



Date referitoare la teren

Crt	Categorie folosință	Intra vilan	Suprafața (mp)	Tarla	Parcelă	Nr. topo	Observații / Referințe
1	pasune	NU	5.290	-	-	-	
2	faneata	NU	31.755	-	-	-	

Lungime Segmente

1) Valorile lungimilor segmentelor sunt obținute din proiecție în plan.

Punct început	X / Y	Punct sfârșit	X / Y	Lungime segment	Punct început	X / Y	Punct sfârșit	X / Y	Lungime segment	Punct început	X / Y	Punct sfârșit	X / Y	Lungime segment
1	538.475,752 667.582,68	2	538.465,049 667.600,916	21.145	2	538.465,049 667.600,916	3	538.418,09 667.612,342	48.329	3	538.418,09 667.612,342	4	538.406,152 667.604,132	14.489
4	538.406,152 667.604,132	5	538.401,593 667.577,469	27.05	5	538.401,593 667.577,469	6	538.393,533 667.580,206	8.512	6	538.393,533 667.580,206	7	538.400,374 667.608,736	29.339
7	538.400,374 667.608,736	8	538.401,179 667.613,685	5.014	8	538.401,179 667.613,685	9	538.391,34 667.629,562	18.678	9	538.391,34 667.629,562	10	538.379,685 667.647,991	21.805
10	538.379,685 667.647,991	11	538.372,727 667.649,382	7.096	11	538.372,727 667.649,382	12	538.364,899 667.648,86	7.845	12	538.364,899 667.648,86	13	538.363,508 667.645,557	3.584
13	538.363,508 667.645,557	14	538.364,378 667.642,775	2.915	14	538.364,378 667.642,775	15	538.370,466 667.619,652	23.911	15	538.370,466 667.619,652	16	538.375,163 667.599,484	20.708

Punct început	X / Y	Punct sfârșit	X / Y	Lungime segment	Punct început	X / Y	Punct sfârșit	X / Y	Lungime segment	Punct început	X / Y	Punct sfârșit	X / Y	Lungime segment
16	538.375,163 667.599,484	17	538.355,68 667.611,133	22.7	17	538.355,68 667.611,133	18	538.340,024 667.624,172	20.375	18	538.340,024 667.624,172	19	538.325,935 667.631,822	16.032
19	538.325,935 667.631,822	20	538.318,154 667.618,892	15.091	20	538.318,154 667.618,892	21	538.320,668 667.611,856	7.472	21	538.320,668 667.611,856	22	538.322,208 667.603,361	8.633
22	538.322,208 667.603,361	23	538.317,746 667.590,139	13.955	23	538.317,746 667.590,139	24	538.326,421 667.578,81	14.269	24	538.326,421 667.578,81	25	538.322,934 667.545,046	33.944
25	538.322,934 667.545,046	26	538.312,32 667.498,081	48.149	26	538.312,32 667.498,081	27	538.303,739 667.472,604	26.883	27	538.303,739 667.472,604	28	538.296,304 667.447,906	25.793
28	538.296,304 667.447,906	29	538.284,108 667.419,085	31.295	29	538.284,108 667.419,085	30	538.271,058 667.412,618	14.564	30	538.271,058 667.412,618	31	538.275,008 667.409,156	5.252
31	538.275,008 667.409,156	32	538.305,116 667.388,111	36.734	32	538.305,116 667.388,111	33	538.325,722 667.372,684	25.741	33	538.325,722 667.372,684	34	538.336,101 667.358,703	17.412
34	538.336,101 667.358,703	35	538.349,32 667.338,475	24.164	35	538.349,32 667.338,475	36	538.363,035 667.330,661	15.785	36	538.363,035 667.330,661	37	538.383,541 667.320,362	22.947
37	538.383,541 667.320,362	38	538.390,073 667.335,535	16.519	38	538.390,073 667.335,535	39	538.403,768 667.369,126	36.275	39	538.403,768 667.369,126	40	538.414,914 667.396,115	29.2
40	538.414,914 667.396,115	41	538.436,245 667.448,789	56.829	41	538.436,245 667.448,789	42	538.441,907 667.462,112	14.476	42	538.441,907 667.462,112	43	538.452,32 667.487,175	27.14
43	538.452,32 667.487,175	44	538.469,185 667.527,899	44.078	44	538.469,185 667.527,899	45	538.482,772 667.560,899	35.688	45	538.482,772 667.560,899	46	538.489,699 667.576,063	16.671
46	538.489,699 667.576,063	1	538.475,752 667.582,68	15.437										

** Lungimile segmentelor sunt determinate în planul de proiecție Stereo 70 și sunt rotunjite la 1 milimetru.

*** Distanța dintre puncte este formată din segmente cumulate ce sunt mai mici decât valoarea 1 milimetru.

**DATE DESPRE IMOBILUL NR. 1251**

Oficiul de Cadastru și Publicitate Imobiliară SUCEAVA
Biroul de Cadastru și Publicitate Imobiliară Campulung Moldovenesc

A. Partea I. Descrierea imobilului

TEREN Extravilan

Adresa: Nr. 37, Jud. Suceava

Nr. Crt	Nr cadastral Nr. topografic	Suprafața* (mp)	Observații / Referințe
A1	34279	12.500	Sector cadastral:66 Teren neimprejmuit; Provenit din CF 34279, nr. cad. 34279, CF 33641, parte din nr. top. 2465/19, 2465/192

Construcții

Crt	Nr cadastral Nr. topografic	Adresa	Observații / Referințe
A1.1		Nr. 37, Jud. Suceava	Nr. niveluri:1; S. construita la sol:144 mp; S. construita desfasurata:144 mp; Casă de locuit, P

B. Partea II. Proprietari și acte

Inscrieri privitoare la dreptul de proprietate și alte drepturi reale	Referințe
17327 / 10/10/2019	
Act Notarial nr. 1470, din 10/10/2019 emis de Rotaru Dorina;	
B1	Intabulare, drept de PROPRIETATEca bun propriu, dobandit prin Conventie, cota actuala 1/1 1) ȘUȚ IONUȚ CIPRIAN, necasatorit
	A1
1251 / 30/10/2022	
Act Administrativ nr. Adeverință nr.1700, din 02/11/2022 emis de Primăria comunei Pojorâta;	
B3	Intabulare, drept de PROPRIETATE, dobandit prin Lege, cota actuala 1/1 1) ȘUȚ IONUȚ CIPRIAN
	A1.1

C. Partea III. SARCINI .

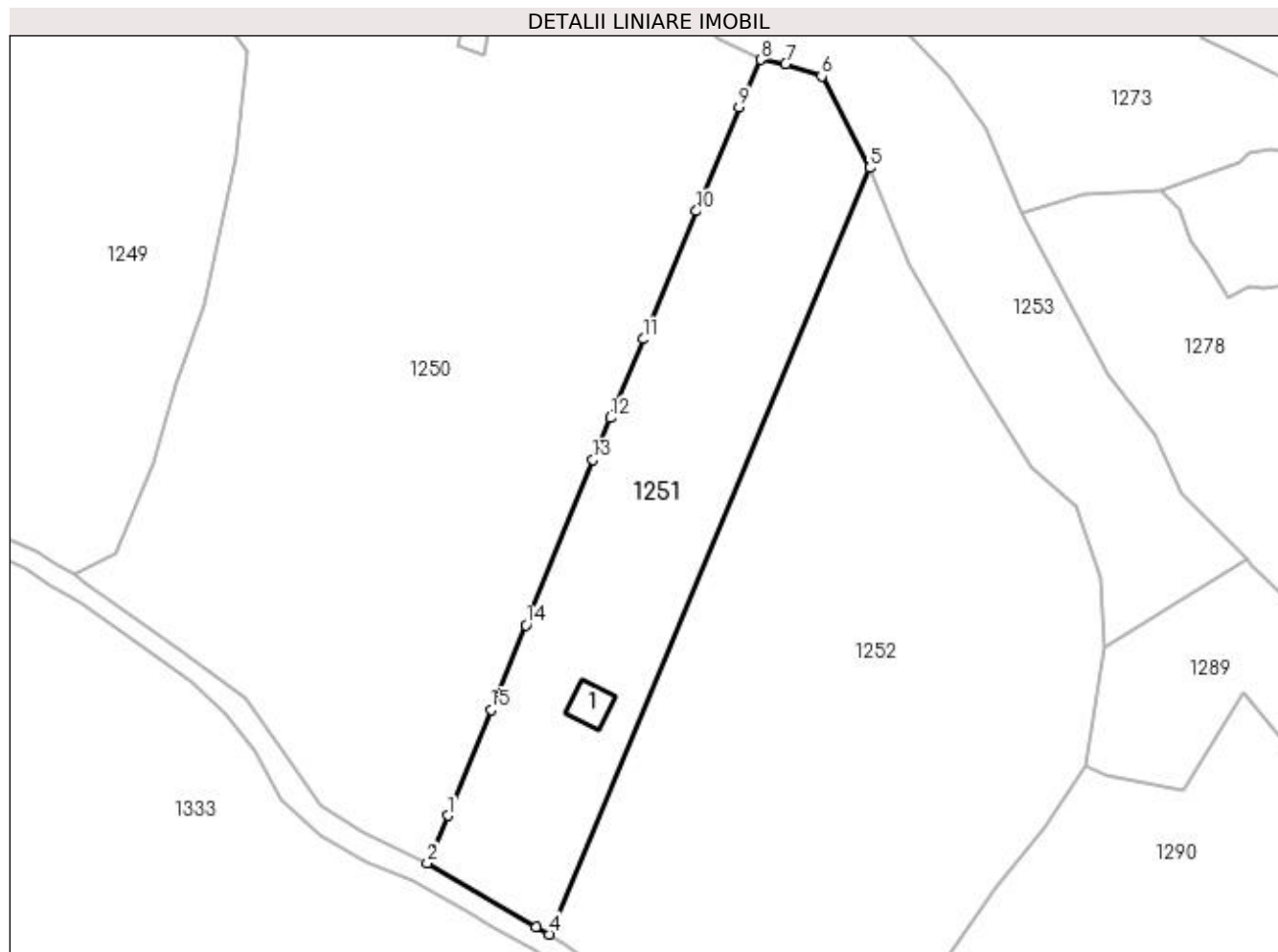
Inscrieri privind dezmembramintele dreptului de proprietate, drepturi reale de garanție și sarcini	Referințe
NU SUNT	

Anexa Nr. 1 La Partea I

Teren

Nr cadastral	Suprafața (mp)*	Observații / Referințe
34279	12.500	Provenit din CF 34279, nr. cad. 34279, CF 33641, parte din nr. top. 2465/19, 2465/192

* Suprafața este determinată în planul de proiecție Stereo 70.



Date referitoare la teren

Crt	Categorie folosință	Intra vilan	Suprafața (mp)	Tarla	Parcelă	Nr. topo	Observații / Referințe
1	curți construcții	NU	1.873	-	-	-	
2	faneata	NU	2.430	-	-	-	
3	faneata	NU	8.197	-	-	-	

Date referitoare la construcții

Crt	Număr	Destinație construcție	Supraf. (mp)	Situație juridică	Observații / Referințe
A1.1		construcții de locuințe	144	Cu acte	Nr. niveluri:1; S. construita la sol:144 mp; S. construita desfasurata:144 mp; Casă de locuit, P

Lungime Segmente

1) Valorile lungimilor segmentelor sunt obținute din proiecție în plan.

Punct început	X / Y	Punct sfârșit	X / Y	Lungime segment (** (m)
1	538.390,073 667.335,535	2	538.383,541 667.320,362	16.519
2	538.383,541 667.320,362	3	538.418,211 667.300,107	40.153

Punct început	X / Y	Punct sfârșit	X / Y	Lungime segment (** (m)
3	538.418,211 667.300,107	4	538.422,452 667.297,708	4.873
4	538.422,452 667.297,708	5	538.524,463 667.541,684	264.444
5	538.524,463 667.541,684	6	538.509,048 667.570,815	32.958
6	538.509,048 667.570,815	7	538.497,649 667.574,781	12.069
7	538.497,649 667.574,781	8	538.489,699 667.576,063	8.053
8	538.489,699 667.576,063	9	538.482,772 667.560,899	16.671
9	538.482,772 667.560,899	10	538.469,185 667.527,899	35.688
10	538.469,185 667.527,899	11	538.452,32 667.487,175	44.078
11	538.452,32 667.487,175	12	538.441,907 667.462,112	27.14
12	538.441,907 667.462,112	13	538.436,245 667.448,789	14.476
13	538.436,245 667.448,789	14	538.414,914 667.396,115	56.829
14	538.414,914 667.396,115	15	538.403,768 667.369,126	29.2
15	538.403,768 667.369,126	1	538.390,073 667.335,535	36.275

** Lungimile segmentelor sunt determinate în planul de proiecție Stereo 70 și sunt rotunjite la 1 milimetru.

*** Distanța dintre puncte este formată din segmente cumulate ce sunt mai mici decât valoarea 1 milimetru.

**DATE DESPRE IMOBILUL NR. 1252**

Oficiul de Cadastru și Publicitate Imobiliară SUCEAVA
 Biroul de Cadastru și Publicitate Imobiliară Campulung Moldovenesc

A. Partea I. Descrierea imobilului

TEREN Extravilan

Adresa: Jud. Suceava, Loc numit Valea Strajerilor

Nr. Crt	Nr cadastral Nr. topografic	Suprafața* (mp)	Observații / Referințe
A1	34278	28.117	Sector cadastral:66 Teren neimprejmuit; Provenit din CF 34278, nr. cad. 34278, CF 33641, parte din nr. top. 2465/19, 2465/192

B. Partea II. Proprietari și acte

Inscrieri privitoare la dreptul de proprietate și alte drepturi reale		Referințe
5207 / 27/03/2019		
Act Notarial nr. 2300, din 29/10/2018 emis de Rotaru Dorina;		
B1	Intabulare, drept de PROPRIETATE, ca bun propriu, dobandit prin Conventie, cota actuala 27685/28117 1) ȘUȚ IONUȚ CIPRIAN	A1
1252 / 30/10/2022		
Act Administrativ nr. Adeverință nr. 512, din 24/10/2022 emis de Primăria Comunei Pojorâta;		
B3	Se notează posesia faptică în favoarea lui 1) ȘUȚ IONUȚ CIPRIAN	A1
Act Normativ nr. Lege nr. 7, din 13/03/1996 emis de Parlamentul României;		
B4	Intabulare, drept de PROPRIETATE, dobandit prin Lege, cota actuala 432/28117 1) NEIDENTIFICAT NEIDENTIFICAT	A1

C. Partea III. SARCINI .

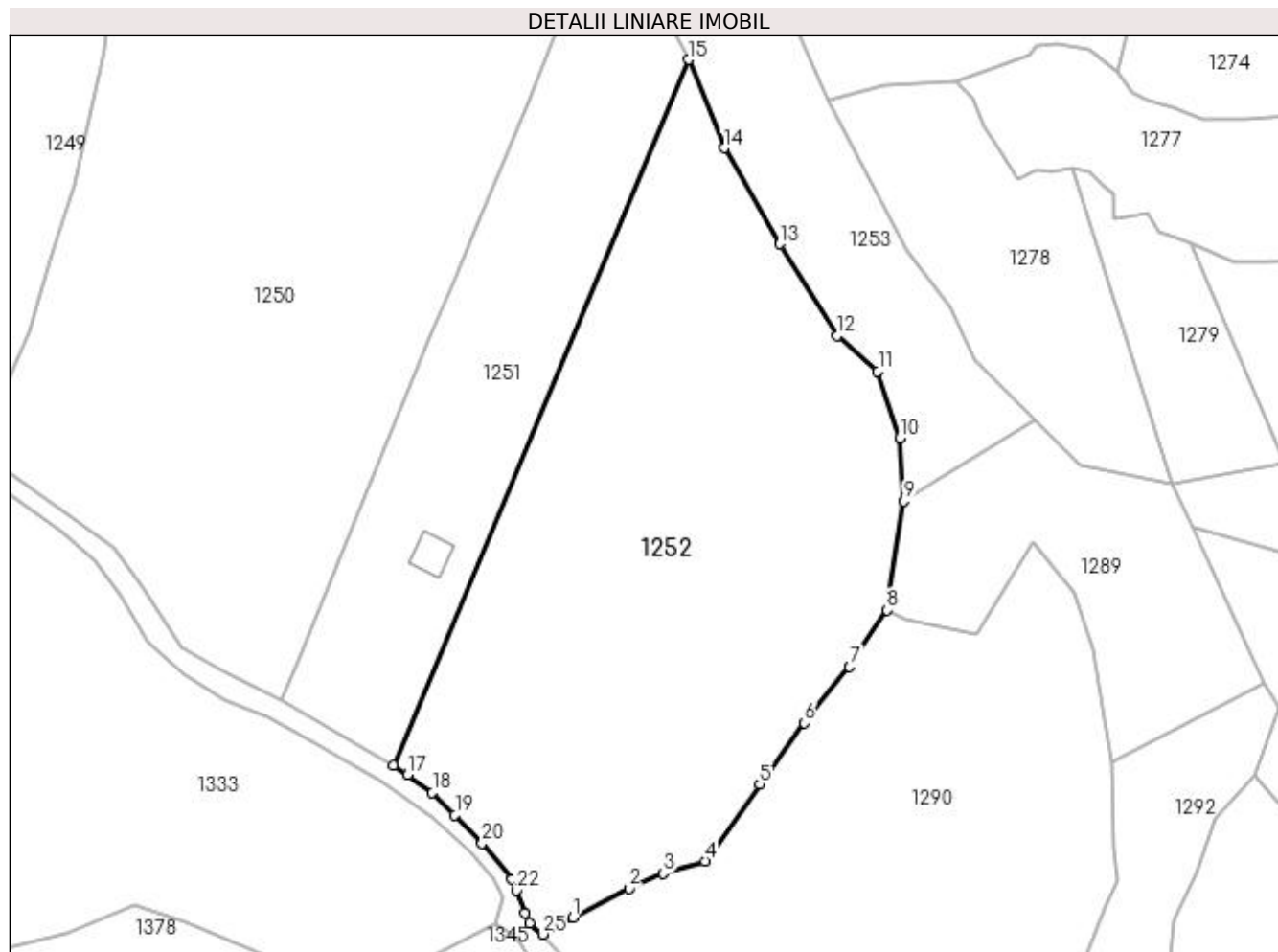
Inscrieri privind dezmembramintele dreptului de proprietate, drepturi reale de garanție și sarcini	Referințe
NU SUNT	

Anexa Nr. 1 La Partea I

Teren

Nr cadastral	Suprafața (mp)*	Observații / Referințe
34278	28.117	Provenit din CF 34278, nr. cad. 34278, CF 33641, parte din nr. top. 2465/19, 2465/192

* Suprafața este determinată în planul de proiecție Stereo 70.



Date referitoare la teren

Crt	Categorie folosință	Intra vilan	Suprafața (mp)	Tarla	Parcelă	Nr. topo	Observații / Referințe
1	faneata	NU	28.117	-	-	-	

Lungime Segmente

1) Valorile lungimilor segmentelor sunt obținute din proiecție în plan.

Punct început	X / Y	Punct sfârșit	X / Y	Lungime segment (** (m)
1	538.484,551 667.245,057	2	538.504,006 667.255,206	21.943
3	538.515,786 667.260,271	4	538.530,295 667.264,615	15.145
5	538.549,196 667.291,169	6	538.564,677 667.312,293	26.189
7	538.580,187 667.331,779	8	538.593,275 667.351,328	23.526
9	538.599,071 667.389,106	10	538.597,635 667.410,949	21.89

Punct început	X / Y	Punct sfârșit	X / Y	Lungime segment (** (m)
2	538.504,006 667.255,206	3	538.515,786 667.260,271	12.823
4	538.530,295 667.264,615	5	538.549,196 667.291,169	32.594
6	538.564,677 667.312,293	7	538.580,187 667.331,779	24.905
8	538.593,275 667.351,328	9	538.599,071 667.389,106	38.22
10	538.597,635 667.410,949	11	538.590,001 667.433,989	24.272

Punct început	X / Y	Punct sfârșit	X / Y	Lungime segment (** (m)
11	538.590,001 667.433,989	12	538.575,879 667.446,249	18.701
13	538.556,075 667.477,962	14	538.536,897 667.511,148	38.329
15	538.524,463 667.541,684	16	538.422,452 667.297,708	264.444
17	538.427,372 667.294,485	18	538.435,995 667.288,264	10.633
19	538.443,778 667.280,547	20	538.453,141 667.270,835	13.49
21	538.463,493 667.258,309	22	538.464,949 667.254,435	4.139
23	538.467,912 667.246,554	24	538.469,494 667.243,244	3.669
25	538.474,11 667.239,309	1	538.484,551 667.245,057	11.919

Punct început	X / Y	Punct sfârșit	X / Y	Lungime segment (** (m)
12	538.575,879 667.446,249	13	538.556,075 667.477,962	37.389
14	538.536,897 667.511,148	15	538.524,463 667.541,684	32.97
16	538.422,452 667.297,708	17	538.427,372 667.294,485	5.882
18	538.435,995 667.288,264	19	538.443,778 667.280,547	10.96
20	538.453,141 667.270,835	21	538.463,493 667.258,309	16.25
22	538.464,949 667.254,435	23	538.467,912 667.246,554	8.42
24	538.469,494 667.243,244	25	538.474,11 667.239,309	6.066

** Lungimile segmentelor sunt determinate în planul de proiecție Stereo 70 și sunt rotunjite la 1 milimetru.

*** Distanța dintre puncte este formată din segmente cumulate ce sunt mai mici decât valoarea 1 milimetru.

**DATE DESPRE IMOBILUL NR. 1253**

Oficiul de Cadastru și Publicitate Imobiliară SUCEAVA
Biroul de Cadastru și Publicitate Imobiliară Campulung Moldovenesc

A. Partea I. Descrierea imobilului

TEREN Extravilan

Adresa: Jud. Suceava, Loc numit Valea Strajerilor

Nr. Crt	Nr cadastral Nr. topografic	Suprafața* (mp)	Observații / Referințe
A1	33641	10.000	Sector cadastral:66 Teren neimprejmuit; CF 33641, parte din nr. top. 2465/19, 2465/192, U.P. II, U.A. 10A

B. Partea II. Proprietari și acte

Inscrieri privitoare la dreptul de proprietate și alte drepturi reale		Referințe
1253 / 30/10/2022		
Act Administrativ nr. Titlu de proprietate nr. 433, din 16/11/1994 emis de Comisia Județeană Suceava;		
B1	Intabulare, drept de PROPRIETATE, dobandit prin Reconstituire, cota actuala 1/1 1) BEDRULE N. GAVRIL , LIPSĂ CNP	A1

C. Partea III. SARCINI .

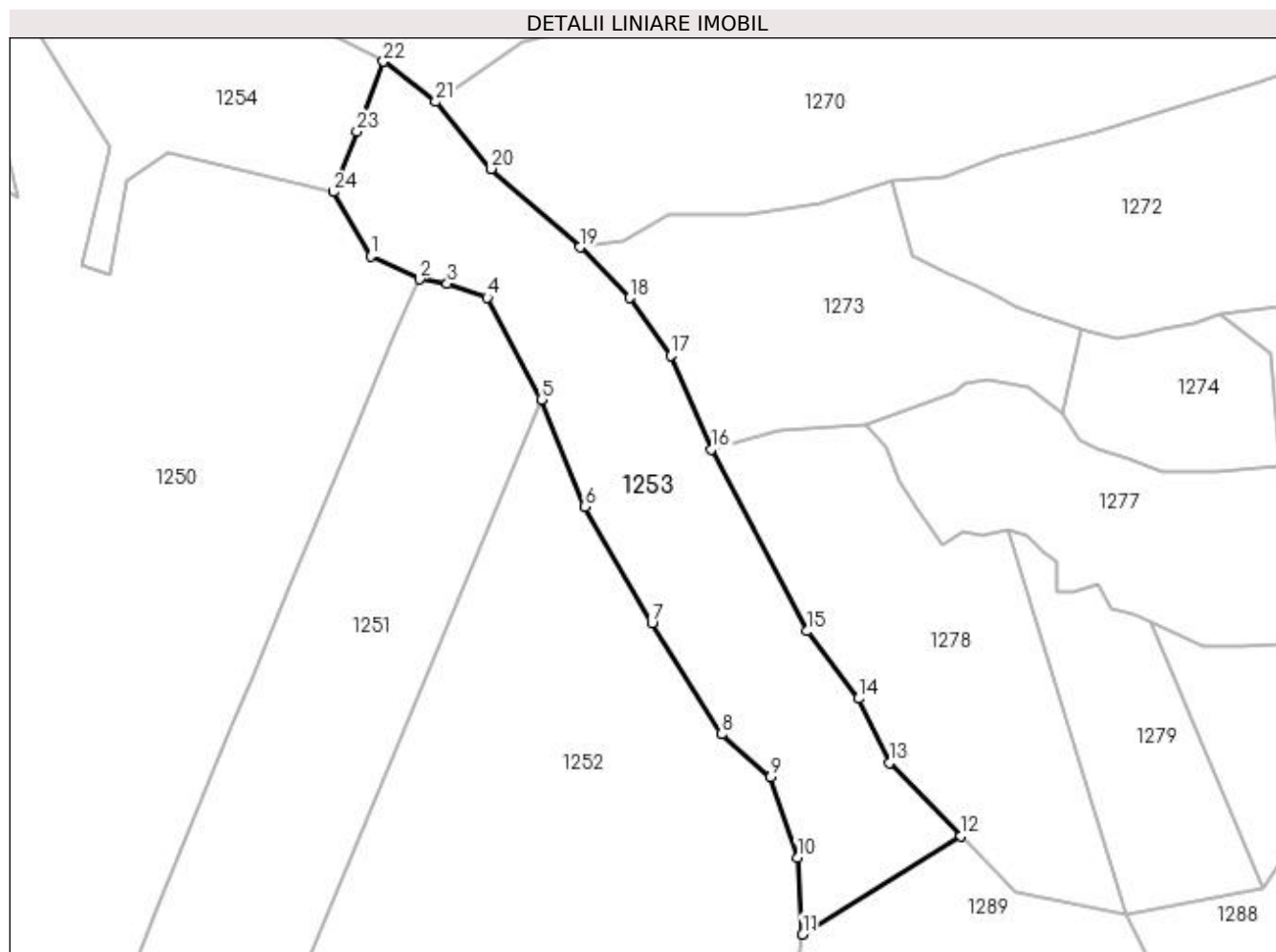
Inscrieri privind dezmembramintele dreptului de proprietate, drepturi reale de garanție și sarcini	Referințe
NU SUNT	

Anexa Nr. 1 La Partea I

Teren

Nr cadastral	Suprafața (mp)*	Observații / Referințe
33641	10.000	CF 33641, parte din nr. top. 2465/19, 2465/192, U.P. II, U.A. 10A

* Suprafața este determinată în planul de proiecție Stereo 70.



Date referitoare la teren

Crt	Categorie folosință	Intra vilan	Suprafața (mp)	Tarla	Parcelă	Nr. topo	Observații / Referințe
1	padure	NU	10.000	-	-	-	

Lungime Segmente

1) Valorile lungimilor segmentelor sunt obținute din proiecție în plan.

Punct început	X / Y	Punct sfârșit	X / Y	Lungime segment (** (m)
1	538.475,752 667.582,68	2	538.489,699 667.576,063	15.437
3	538.497,649 667.574,781	4	538.509,048 667.570,815	12.069
5	538.524,463 667.541,684	6	538.536,897 667.511,148	32.97
7	538.556,075 667.477,962	8	538.575,879 667.446,249	37.389
9	538.590,001 667.433,989	10	538.597,635 667.410,949	24.272

Punct început	X / Y	Punct sfârșit	X / Y	Lungime segment (** (m)
2	538.489,699 667.576,063	3	538.497,649 667.574,781	8.053
4	538.509,048 667.570,815	5	538.524,463 667.541,684	32.958
6	538.536,897 667.511,148	7	538.556,075 667.477,962	38.329
8	538.575,879 667.446,249	9	538.590,001 667.433,989	18.701
10	538.597,635 667.410,949	11	538.599,071 667.389,106	21.89

Punct început	X / Y	Punct sfârșit	X / Y	Lungime segment (** (m)
11	538.599,071 667.389,106	12	538.644,323 667.417,206	53.267
13	538.623,795 667.438,034	14	538.615,065 667.456,41	20.344
15	538.600,364 667.475,619	16	538.572,999 667.527,53	58.682
17	538.561,412 667.554,244	18	538.549,649 667.570,687	20.217
19	538.535,569 667.585,144	20	538.510,222 667.607,589	33.856
21	538.494,314 667.626,661	22	538.479,379 667.638,151	18.843
23	538.471,852 667.618,185	24	538.465,049 667.600,916	18.561

Punct început	X / Y	Punct sfârșit	X / Y	Lungime segment (** (m)
12	538.644,323 667.417,206	13	538.623,795 667.438,034	29.244
14	538.615,065 667.456,41	15	538.600,364 667.475,619	24.189
16	538.572,999 667.527,53	17	538.561,412 667.554,244	29.119
18	538.549,649 667.570,687	19	538.535,569 667.585,144	20.18
20	538.510,222 667.607,589	21	538.494,314 667.626,661	24.836
22	538.479,379 667.638,151	23	538.471,852 667.618,185	21.338
24	538.465,049 667.600,916	1	538.475,752 667.582,68	21.145

** Lungimile segmentelor sunt determinate în planul de proiecție Stereo 70 și sunt rotunjite la 1 milimetru.

*** Distanța dintre puncte este formată din segmente cumulate ce sunt mai mici decât valoarea 1 milimetru.

**DATE DESPRE IMOBILUL NR. 1254**

Oficiul de Cadastru și Publicitate Imobiliară SUCEAVA
Biroul de Cadastru și Publicitate Imobiliară Campulung Moldovenesc

A. Partea I. Descrierea imobilului

TEREN Extravilan

Adresa: Jud. Suceava, Loc numit Valea Strajerilor

Nr. Crt	Nr cadastral Nr. topografic	Suprafața* (mp)	Observații / Referințe
A1	34769	16.804	Sector cadastral:66 Teren neimprejmuit; CF 34769, 31112, parte din nr. top. 2465/18, 2465/76, U.P. II, U.A. 10A, 10B, 10MM

B. Partea II. Proprietari și acte

Inscrieri privitoare la dreptul de proprietate și alte drepturi reale		Referințe
1254 / 30/10/2022		
Act Normativ nr. Hotărâre nr. 1.705, din 29/11/2006 emis de Guvernul României;		
B1	Intabulare, drept de PROPRIETATE, dobandit prin Lege, cota actuala 1/1 1) STATUL ROMÂN PRIN MINISTERUL MEDIULUI, APELOR ȘI PĂDURILOR - DOMENIUL PUBLIC, CIF: 16335444	A1
Act Normativ nr. Hotărâre nr. 1.705, din 29/11/2006 emis de Guvernul României (Act Normativ: Anexa nr. 3 - Inventarul centralizat al bunurilor din domeniul public al Statului, poziția nr. 1363; Act Normativ: Ordin Ministru nr. 496 din 09.03.2016 și Aviz CTAS nr. 140 din 04.06.2015 emise de Ministerul Apelor și Pădurilor; Act Administrativ; Declarație nr. 19147 din 12.12.2022 emis de Direcția Silvică Suceava.);		
B2	Intabulare, drept de ADMINISTRARE, dobandit prin Lege, cota actuala 1/1 1) REGIA NAȚIONALĂ A PĂDURILOR ROMSILVA RA, CIF:1590120, PRIN DIRECȚIA SILVICĂ SUCEAVA, CUI 714140, JUD. SUCEAVA, MUN. SUCEAVA, BLD. 1 MAI, NR.6	A1

C. Partea III. SARCINI .

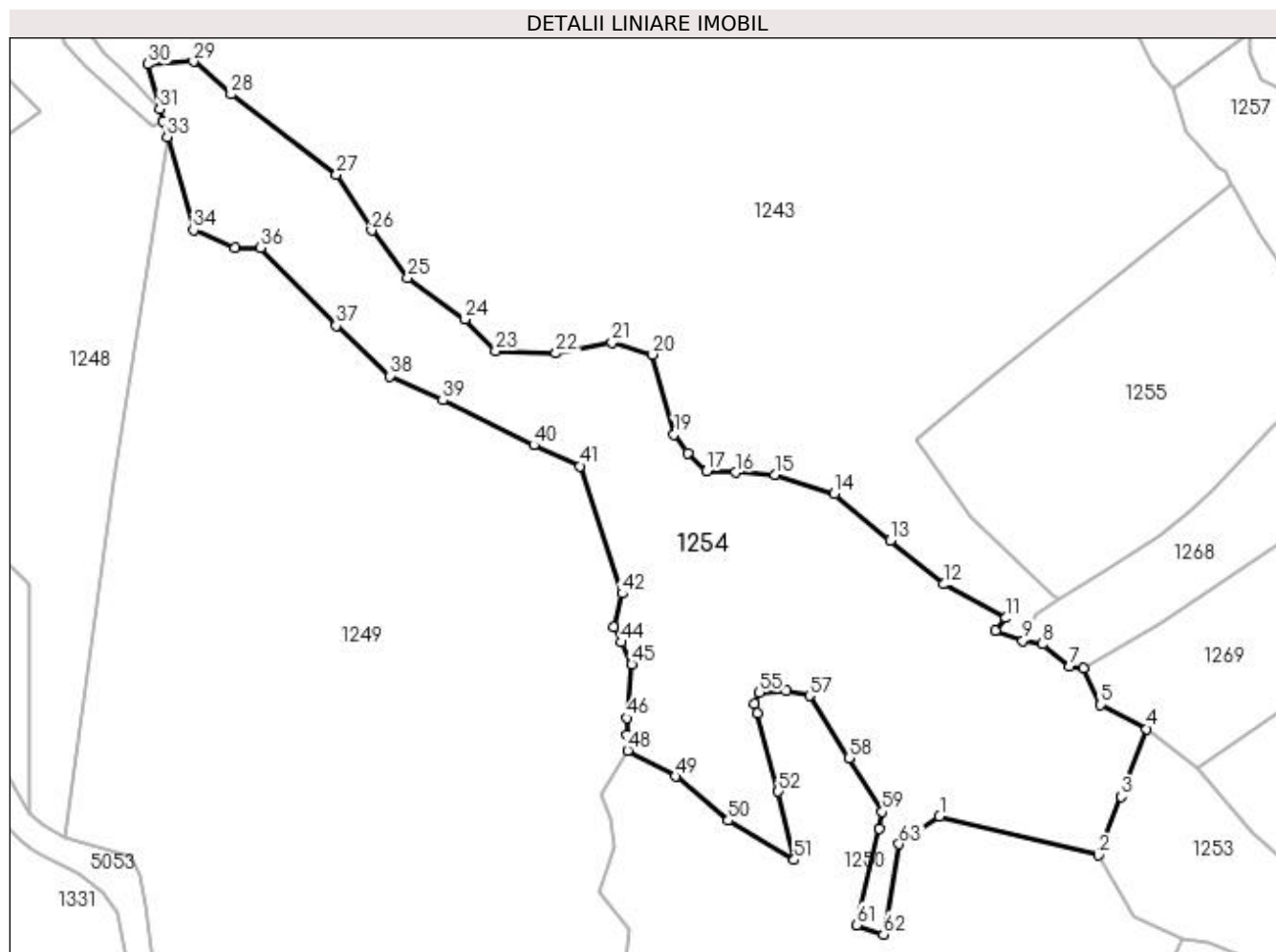
Inscrieri privind dezmembramintele dreptului de proprietate, drepturi reale de garanție și sarcini	Referințe
NU SUNT	

Anexa Nr. 1 La Partea I

Teren

Nr cadastral	Suprafața (mp)*	Observații / Referințe
34769	16.804	CF 34769, 31112, parte din nr. top. 2465/18, 2465/76, U.P. II, U.A. 10A, 10B, 10MM

* Suprafața este determinată în planul de proiecție Stereo 70.



Date referitoare la teren

Crt	Categorie folosință	Intravilan	Suprafața (mp)	Tarla	Parcelă	Nr. topo	Observații / Referințe
1	padure	NU	16.804	-	-	-	

Lungime Segmente

1) Valorile lungimilor segmentelor sunt obținute din proiecție în plan.

Punct început	X / Y	Punct sfârșit	X / Y	Lungime segment	Punct început	X / Y	Punct sfârșit	X / Y	Lungime segment	Punct început	X / Y	Punct sfârșit	X / Y	Lungime segment
1	538.418,09 667.612,342	2	538.465,049 667.600,916	48.329	2	538.465,049 667.600,916	3	538.471,852 667.618,185	18.561	3	538.471,852 667.618,185	4	538.479,379 667.638,151	21.338
4	538.479,379 667.638,151	5	538.465,768 667.645,273	15.362	5	538.465,768 667.645,273	6	538.460,564 667.656,18	12.085	6	538.460,564 667.656,18	7	538.456,654 667.656,631	3.936
7	538.456,654 667.656,631	8	538.448,538 667.663,213	10.45	8	538.448,538 667.663,213	9	538.442,766 667.664,187	5.854	9	538.442,766 667.664,187	10	538.434,603 667.667,271	8.726
10	538.434,603 667.667,271	11	538.437,785 667.670,94	4.857	11	538.437,785 667.670,94	12	538.419,496 667.680,917	20.833	12	538.419,496 667.680,917	13	538.403,667 667.693,921	20.486
13	538.403,667 667.693,921	14	538.387,03 667.707,689	21.595	14	538.387,03 667.707,689	15	538.369,399 667.713,255	18.489	15	538.369,399 667.713,255	16	538.357,745 667.713,95	11.675
16	538.357,745 667.713,95	17	538.349,221 667.714,298	8.531	17	538.349,221 667.714,298	18	538.343,655 667.719,688	7.748	18	538.343,655 667.719,688	19	538.339,669 667.725,107	6.727

Punct început	X / Y	Punct sfârșit	X / Y	Lungime segment	Punct început	X / Y	Punct sfârșit	X / Y	Lungime segment	Punct început	X / Y	Punct sfârșit	X / Y	Lungime segment
19	538.339,669 667.725,107	20	538.333,317 667.748,809	24.538	20	538.333,317 667.748,809	21	538.321,309 667.752,377	12.527	21	538.321,309 667.752,377	22	538.304,758 667.749,134	16.866
22	538.304,758 667.749,134	23	538.286,908 667.749,782	17.862	23	538.286,908 667.749,782	24	538.277,821 667.759,189	13.079	24	538.277,821 667.759,189	25	538.260,945 667.771,515	20.898
25	538.260,945 667.771,515	26	538.250,235 667.785,463	17.586	26	538.250,235 667.785,463	27	538.239,85 667.802,005	19.532	27	538.239,85 667.802,005	28	538.208,695 667.825,685	39.133
28	538.208,695 667.825,685	29	538.197,563 667.835,358	14.747	29	538.197,563 667.835,358	30	538.183,976 667.834,531	13.612	30	538.183,976 667.834,531	31	538.187,577 667.821,332	13.681
31	538.187,577 667.821,332	32	538.188,597 667.817,595	3.874	32	538.188,597 667.817,595	33	538.189,817 667.813,123	4.635	33	538.189,817 667.813,123	34	538.197,606 667.785,552	28.65
34	538.197,606 667.785,552	35	538.209,938 667.780,362	13.38	35	538.209,938 667.780,362	36	538.217,403 667.780,362	7.465	36	538.217,403 667.780,362	37	538.239,796 667.757,331	32.123
37	538.239,796 667.757,331	38	538.255,647 667.742,422	21.761	38	538.255,647 667.742,422	39	538.271,276 667.735,275	17.186	39	538.271,276 667.735,275	40	538.298,212 667.721,975	30.041
40	538.298,212 667.721,975	41	538.311,843 667.715,812	14.96	41	538.311,843 667.715,812	42	538.324,342 667.678,151	39.681	42	538.324,342 667.678,151	43	538.321,927 667.668,254	10.187
43	538.321,927 667.668,254	44	538.324,041 667.663,785	4.944	44	538.324,041 667.663,785	45	538.327,153 667.657,205	7.279	45	538.327,153 667.657,205	46	538.325,761 667.641,384	15.882
46	538.325,761 667.641,384	47	538.325,587 667.636,516	4.871	47	538.325,587 667.636,516	48	538.325,935 667.631,822	4.707	48	538.325,935 667.631,822	49	538.340,024 667.624,172	16.032
49	538.340,024 667.624,172	50	538.355,68 667.611,133	20.375	50	538.355,68 667.611,133	51	538.375,163 667.599,484	22.7	51	538.375,163 667.599,484	52	538.370,466 667.619,652	20.708
52	538.370,466 667.619,652	53	538.364,378 667.642,775	23.911	53	538.364,378 667.642,775	54	538.363,508 667.645,557	2.915	54	538.363,508 667.645,557	55	538.364,899 667.648,86	3.584
55	538.364,899 667.648,86	56	538.372,727 667.649,382	7.845	56	538.372,727 667.649,382	57	538.379,685 667.647,991	7.096	57	538.379,685 667.647,991	58	538.391,34 667.629,562	21.805
58	538.391,34 667.629,562	59	538.401,179 667.613,685	18.678	59	538.401,179 667.613,685	60	538.400,374 667.608,736	5.014	60	538.400,374 667.608,736	61	538.393,533 667.580,206	29.339
61	538.393,533 667.580,206	62	538.401,593 667.577,469	8.512	62	538.401,593 667.577,469	63	538.406,152 667.604,132	27.05	63	538.406,152 667.604,132	1	538.418,09 667.612,342	14.489

** Lungimile segmentelor sunt determinate în planul de proiecție Stereo 70 și sunt rotunjite la 1 milimetru.

*** Distanța dintre puncte este formată din segmente cumulate ce sunt mai mici decât valoarea 1 milimetru.

**DATE DESPRE IMOBILUL NR. 1255**

Oficiul de Cadastru și Publicitate Imobiliară SUCEAVA
Biroul de Cadastru și Publicitate Imobiliară Campulung Moldovenesc

A. Partea I. Descrierea imobilului

TEREN Extravilan

Adresa: Jud. Suceava, Loc numit Valea Strajerilor

Nr. Crt	Nr cadastral Nr. topografic	Suprafața* (mp)	Observații / Referințe
A1	30337	7.547	Sector cadastral:66 Teren neimprejmuit; Provenit din CF 30337, nr. cad. 30337

B. Partea II. Proprietari și acte

Inscrieri privitoare la dreptul de proprietate și alte drepturi reale		Referințe
4434 / 30/07/2009		
Act Notarial nr. 757, din 23/04/1999 emis de BNP HORIA ILIE SCRABA;		
B1	Intabulare, drept de PROPRIETATE bun comun în devălmășie, dobandit prin Conventie, cota actuala 1/1 1) PORȘEGA DUMITRU 2) PORȘEGA EUGENIA	A1

C. Partea III. SARCINI .

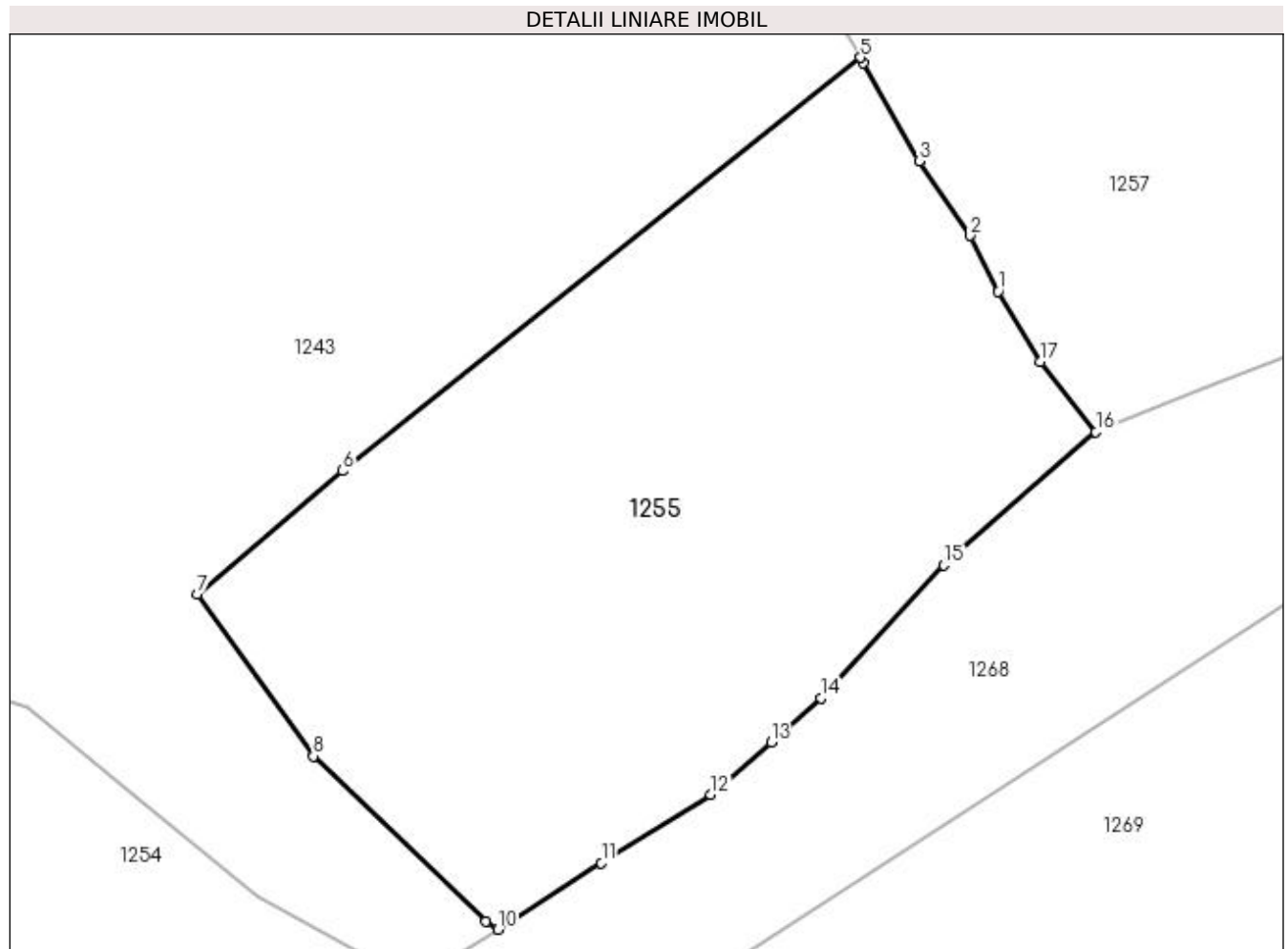
Inscrieri privind dezmembramintele dreptului de proprietate, drepturi reale de garanție și sarcini	Referințe
NU SUNT	

Anexa Nr. 1 La Partea I

Teren

Nr cadastral	Suprafața (mp)*	Observații / Referințe
30337	7.547	Provenit din CF 30337, nr. cad. 30337

* Suprafața este determinată în planul de proiecție Stereo 70.



Date referitoare la teren

Crt	Categorie folosință	Intra vilan	Suprafața (mp)	Tarla	Parcelă	Nr. topo	Observații / Referințe
1	faneata	NU	7.547	-	-	-	

Lungime Segmente

1) Valorile lungimilor segmentelor sunt obținute din proiecție în plan.

Punct început	X / Y	Punct sfârșit	X / Y	Lungime segment (** (m)
1	538.523,982 667.766,222	2	538.520,048 667.774,059	8.769
2	538.520,048 667.774,059	3	538.512,825 667.784,584	12.765
3	538.512,825 667.784,584	4	538.504,989 667.798,432	15.911
4	538.504,989 667.798,432	5	538.504,555 667.799,184	0.868
5	538.504,555 667.799,184	6	538.431,5 667.740,918	93.445

Punct început	X / Y	Punct sfârșit	X / Y	Lungime segment (** (m)
6	538.431,5 667.740,918	7	538.410,951 667.723,553	26.904
7	538.410,951 667.723,553	8	538.427,383 667.700,682	28.162
8	538.427,383 667.700,682	9	538.451,731 667.677,391	33.694
9	538.451,731 667.677,391	10	538.453,402 667.676,239	2.03
10	538.453,402 667.676,239	11	538.468,0 667.685,608	17.346
11	538.468,0 667.685,608	12	538.483,462 667.695,245	18.219
12	538.483,462 667.695,245	13	538.491,967 667.702,618	11.256
13	538.491,967 667.702,618	14	538.498,956 667.708,885	9.387
14	538.498,956 667.708,885	15	538.516,309 667.727,592	25.516
15	538.516,309 667.727,592	16	538.537,774 667.746,392	28.534
16	538.537,774 667.746,392	17	538.529,934 667.756,279	12.618
17	538.529,934 667.756,279	1	538.523,982 667.766,222	11.588

** Lungimile segmentelor sunt determinate în planul de proiecție Stereo 70 și sunt rotunjite la 1 milimetru.

*** Distanța dintre puncte este formată din segmente cumulate ce sunt mai mici decât valoarea 1 milimetru.

**DATE DESPRE IMOBILUL NR. 1256**

Oficiul de Cadastru și Publicitate Imobiliară SUCEAVA
Biroul de Cadastru și Publicitate Imobiliară Campulung Moldovenesc

A. Partea I. Descrierea imobilului

TEREN Extravilan

Adresa: Jud. Suceava, Loc numit Valea Strajerilor

Nr. Crt	Nr cadastral Nr. topografic	Suprafața* (mp)	Observații / Referințe
A1		3.552	Sector cadastral:66 Teren neimprejmuit; U.P. II, U.A. 9

B. Partea II. Proprietari și acte

Inscrieri privitoare la dreptul de proprietate și alte drepturi reale		Referințe
1256 / 30/10/2022		
Act Administrativ nr. Titlu de proprietate nr. 328, din 15/11/1993 emis de Comisia Județeană Suceava;		
B1	Intabulare, drept de PROPRIETATE, dobândit prin Reconstituire, cota actuala 1/1 1) FLOCEA DORIN 2) LATIȘ SILVIA	A1

C. Partea III. SARCINI .

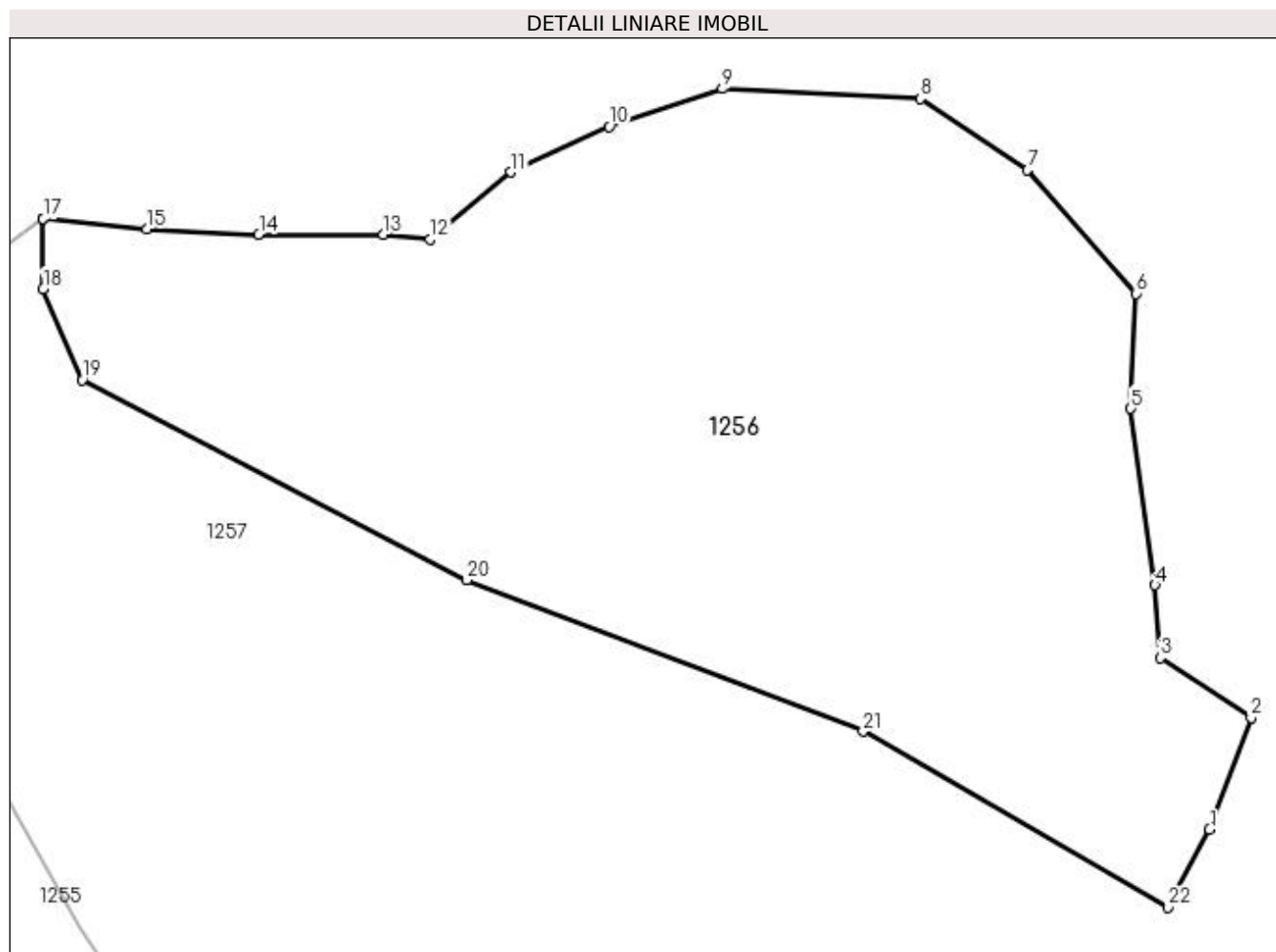
Inscrieri privind dezmembramintele dreptului de proprietate, drepturi reale de garanție și sarcini	Referințe
NU SUNT	

Anexa Nr. 1 La Partea I

Teren

Nr cadastral	Suprafața (mp)*	Observații / Referințe
	3.552	U.P. II, U.A. 9

* Suprafața este determinată în planul de proiecție Stereo 70.



Date referitoare la teren

Crt	Categorie folosință	Intra vilan	Suprafața (mp)	Tarla	Parcelă	Nr. topo	Observații / Referințe
1	padure	NU	3.552	-	-	-	

Lungime Segmente

1) Valorile lungimilor segmentelor sunt obținute din proiecție în plan.

Punct început	X / Y	Punct sfârșit	X / Y	Lungime segment (** (m)
1	538.607,286 667.792,756	2	538.610,76 667.802,089	9.959
3	538.603,159 667.807,082	4	538.602,725 667.813,16	6.093
5	538.600,71 667.827,901	6	538.601,151 667.837,518	9.627
7	538.592,06 667.847,84	8	538.583,091 667.853,808	10.773
9	538.566,553 667.854,634	10	538.557,11 667.851,458	9.963

Punct început	X / Y	Punct sfârșit	X / Y	Lungime segment (** (m)
2	538.610,76 667.802,089	3	538.603,159 667.807,082	9.094
4	538.602,725 667.813,16	5	538.600,71 667.827,901	14.878
6	538.601,151 667.837,518	7	538.592,06 667.847,84	13.755
8	538.583,091 667.853,808	9	538.566,553 667.854,634	16.559
10	538.557,11 667.851,458	11	538.548,901 667.847,664	9.043

Punct început	X / Y	Punct sfârșit	X / Y	Lungime segment (** (m)
11	538.548,901 667.847,664	12	538.542,135 667.842,028	8.806
13	538.538,226 667.842,463	14	538.527,802 667.842,463	10.424
15	538.518,463 667.842,897	16	538.509,776 667.843,765	8.73
17	538.509,776 667.843,762	18	538.509,776 667.837,904	5.858
19	538.513,033 667.830,307	20	538.545,175 667.813,594	36.228
21	538.578,334 667.800,923	22	538.603,811 667.786,244	29.403

Punct început	X / Y	Punct sfârșit	X / Y	Lungime segment (** (m)
12	538.542,135 667.842,028	13	538.538,226 667.842,463	3.933
14	538.527,802 667.842,463	15	538.518,463 667.842,897	9.349
16	538.509,776 667.843,765	17	538.509,776 667.843,762	0.003
18	538.509,776 667.837,904	19	538.513,033 667.830,307	8.266
20	538.545,175 667.813,594	21	538.578,334 667.800,923	35.498
22	538.603,811 667.786,244	1	538.607,286 667.792,756	7.381

** Lungimile segmentelor sunt determinate în planul de proiecție Stereo 70 și sunt rotunjite la 1 milimetru.

*** Distanța dintre puncte este formată din segmente cumulate ce sunt mai mici decât valoarea 1 milimetru.

**DATE DESPRE IMOBILUL NR. 1257**

Oficiul de Cadastru și Publicitate Imobiliară SUCEAVA
Biroul de Cadastru și Publicitate Imobiliară Campulung Moldovenesc

A. Partea I. Descrierea imobilului

TEREN Extravilan

Adresa: Jud. Suceava, Loc numit Valea Strajerilor

Nr. Crt	Nr cadastral Nr. topografic	Suprafața* (mp)	Observații / Referințe
A1	31565	34.689	Sector cadastral:66 Teren neimprejmuit; CF 31565, 31309, parte din nr. top. 2465/15, 2465/17

B. Partea II. Proprietari și acte

Inscrieri privitoare la dreptul de proprietate și alte drepturi reale	Referințe
1257 / 30/10/2022	
Act Normativ nr. Lege nr. 7, din 13/03/1996 emis de Parlamentul României;	
B1	A1
Intabulare, drept de PROPRIETATE, dobândit prin Lege, cota actuala 1/1 1) NEIDENTIFICAT NEIDENTIFICAT	
Act Administrativ nr. Adeverință nr. 513, din 24/10/2022 emis de Primăria Comunei Pojorâta;	
B2	A1
Se notează posesia faptică în favoarea lui 1) FLOCEA DORIN 2) LATIȘ SILVIA	

C. Partea III. SARCINI .

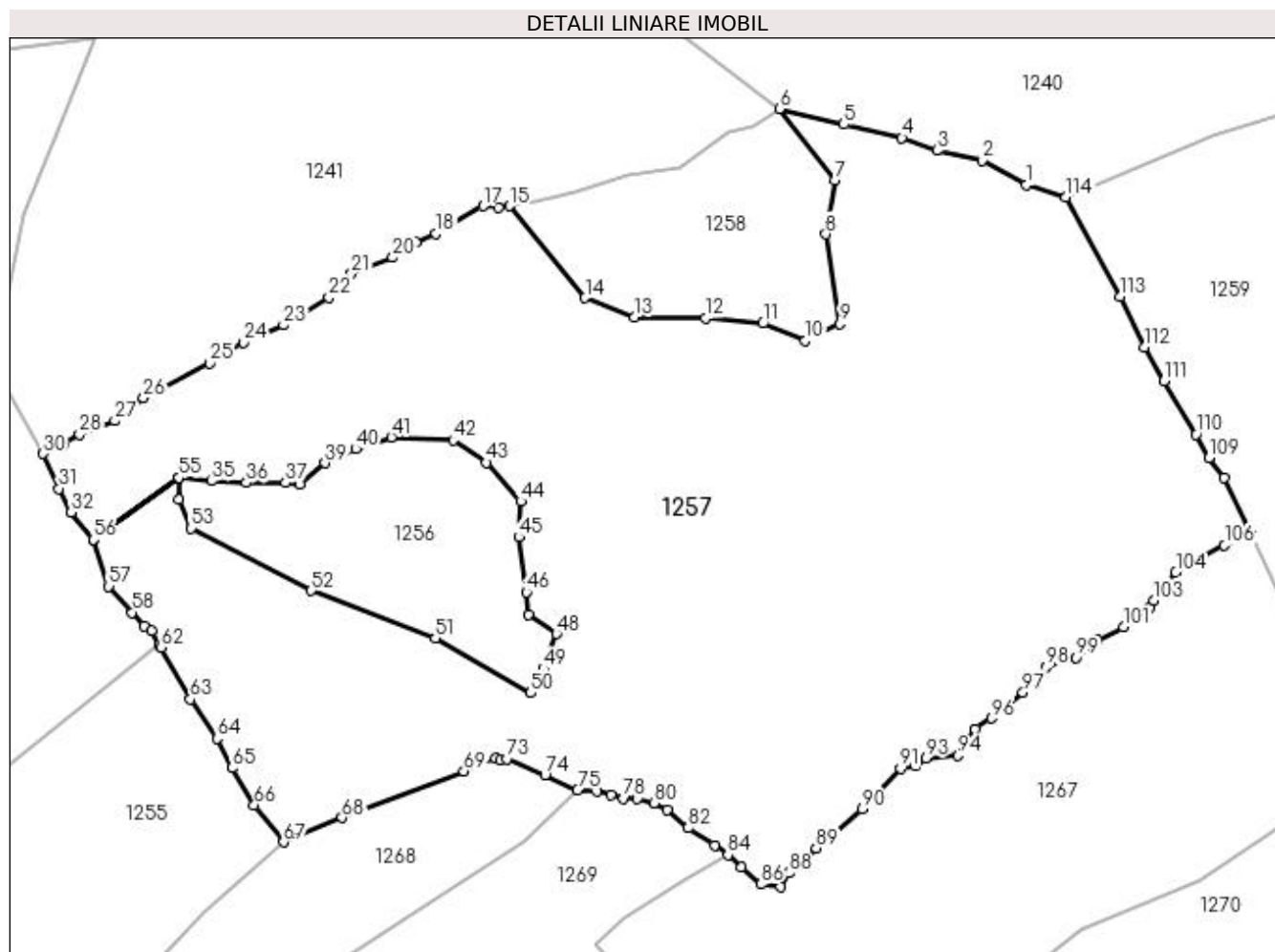
Inscrieri privind dezmembramintele dreptului de proprietate, drepturi reale de garanție și sarcini	Referințe
NU SUNT	

Anexa Nr. 1 La Partea I

Teren

Nr cadastral	Suprafața (mp)*	Observații / Referințe
31565	34.689	CF 31565, 31309, parte din nr. top. 2465/15, 2465/17

* Suprafața este determinată în planul de proiecție Stereo 70.



Date referitoare la teren

Crt	Categorie folosință	Intravilan	Suprafața (mp)	Tarla	Parcelă	Nr. topo	Observații / Referințe
1	faneata	NU	34.689	-	-	-	

Lungime Segmente

1) Valorile lungimilor segmentelor sunt obținute din proiecție în plan.

Punct început	X / Y	Punct sfârșit	X / Y	Lungime segment	Punct început	X / Y	Punct sfârșit	X / Y	Lungime segment	Punct început	X / Y	Punct sfârșit	X / Y	Lungime segment
1	538.736,403 667.922,053	2	538.724,567 667.928,547	13.5	2	538.724,567 667.928,547	3	538.712,425 667.931,183	12.425	3	538.712,425 667.931,183	4	538.703,128 667.934,585	9.9
4	538.703,128 667.934,585	5	538.687,601 667.938,187	15.939	5	538.687,601 667.938,187	6	538.670,379 667.942,386	17.727	6	538.670,379 667.942,386	7	538.685,251 667.923,22	24.259
7	538.685,251 667.923,22	8	538.682,724 667.908,858	14.583	8	538.682,724 667.908,858	9	538.686,422 667.884,978	24.165	9	538.686,422 667.884,978	10	538.677,321 667.880,497	10.144
10	538.677,321 667.880,497	11	538.665,874 667.885,036	12.314	11	538.665,874 667.885,036	12	538.650,562 667.886,453	15.377	12	538.650,562 667.886,453	13	538.631,642 667.886,742	18.922
13	538.631,642 667.886,742	14	538.618,373 667.891,807	14.203	14	538.618,373 667.891,807	15	538.598,144 667.916,421	31.86	15	538.598,144 667.916,421	16	538.595,136 667.915,948	3.045
16	538.595,136 667.915,948	17	538.591,135 667.916,383	4.025	17	538.591,135 667.916,383	18	538.578,543 667.909,08	14.557	18	538.578,543 667.909,08	19	538.573,077 667.906,802	5.922

Punct început	X / Y	Punct sfârșit	X / Y	Lungime segment	Punct început	X / Y	Punct sfârșit	X / Y	Lungime segment	Punct început	X / Y	Punct sfârșit	X / Y	Lungime segment
19	538.573,077 667.906,802	20	538.566,988 667.902,601	7.398	20	538.566,988 667.902,601	21	538.555,942 667.898,373	11.828	21	538.555,942 667.898,373	22	538.549,862 667.891,999	8.809
22	538.549,862 667.891,999	23	538.537,772 667.884,559	14.196	23	538.537,772 667.884,559	24	538.527,039 667.879,922	11.692	24	538.527,039 667.879,922	25	538.518,025 667.874,355	10.595
25	538.518,025 667.874,355	26	538.500,347 667.865,128	19.941	26	538.500,347 667.865,128	27	538.492,689 667.859,0	9.808	27	538.492,689 667.859,0	28	538.483,216 667.855,408	10.131
28	538.483,216 667.855,408	29	538.479,026 667.852,856	4.906	29	538.479,026 667.852,856	30	538.473,496 667.850,184	6.142	30	538.473,496 667.850,184	31	538.477,729 667.840,878	10.223
31	538.477,729 667.840,878	32	538.481,017 667.834,614	7.075	32	538.481,017 667.834,614	33	538.486,942 667.827,2	9.491	33	538.486,942 667.827,2	34	538.509,776 667.843,765	28.21
34	538.509,776 667.843,765	35	538.518,463 667.842,897	8.73	35	538.518,463 667.842,897	36	538.527,802 667.842,463	9.349	36	538.527,802 667.842,463	37	538.538,226 667.842,463	10.424
37	538.538,226 667.842,463	38	538.542,135 667.842,028	3.933	38	538.542,135 667.842,028	39	538.548,901 667.847,664	8.806	39	538.548,901 667.847,664	40	538.557,11 667.851,458	9.043
40	538.557,11 667.851,458	41	538.566,553 667.854,634	9.963	41	538.566,553 667.854,634	42	538.583,091 667.853,808	16.559	42	538.583,091 667.853,808	43	538.592,06 667.847,84	10.773
43	538.592,06 667.847,84	44	538.601,151 667.837,518	13.755	44	538.601,151 667.837,518	45	538.600,71 667.827,901	9.627	45	538.600,71 667.827,901	46	538.602,725 667.813,16	14.878
46	538.602,725 667.813,16	47	538.603,159 667.807,082	6.093	47	538.603,159 667.807,082	48	538.610,76 667.802,089	9.094	48	538.610,76 667.802,089	49	538.607,286 667.792,756	9.959
49	538.607,286 667.792,756	50	538.603,811 667.786,244	7.381	50	538.603,811 667.786,244	51	538.578,334 667.800,923	29.403	51	538.578,334 667.800,923	52	538.545,175 667.813,594	35.498
52	538.545,175 667.813,594	53	538.513,033 667.830,307	36.228	53	538.513,033 667.830,307	54	538.509,776 667.837,904	8.266	54	538.509,776 667.837,904	55	538.509,776 667.843,762	5.858
55	538.509,776 667.843,762	56	538.486,943 667.827,198	28.208	56	538.486,943 667.827,198	57	538.491,066 667.814,763	13.101	57	538.491,066 667.814,763	58	538.497,336 667.807,78	9.385
58	538.497,336 667.807,78	59	538.500,573 667.804,132	4.877	59	538.500,573 667.804,132	60	538.502,459 667.802,813	2.301	60	538.502,459 667.802,813	61	538.504,555 667.799,184	4.191
61	538.504,555 667.799,184	62	538.504,989 667.798,432	0.868	62	538.504,989 667.798,432	63	538.512,825 667.784,584	15.911	63	538.512,825 667.784,584	64	538.520,048 667.774,059	12.765
64	538.520,048 667.774,059	65	538.523,982 667.766,222	8.769	65	538.523,982 667.766,222	66	538.529,934 667.756,279	11.588	66	538.529,934 667.756,279	67	538.537,774 667.746,392	12.618
67	538.537,774 667.746,392	68	538.553,407 667.752,901	16.934	68	538.553,407 667.752,901	69	538.586,005 667.765,3	34.876	69	538.586,005 667.765,3	70	538.590,071 667.767,624	4.683
70	538.590,071 667.767,624	71	538.594,466 667.768,876	4.57	71	538.594,466 667.768,876	72	538.595,818 667.768,193	1.515	72	538.595,818 667.768,193	73	538.597,372 667.768,68	1.629
73	538.597,372 667.768,68	74	538.607,649 667.764,374	11.143	74	538.607,649 667.764,374	75	538.616,334 667.760,321	9.584	75	538.616,334 667.760,321	76	538.621,487 667.760,033	5.161
76	538.621,487 667.760,033	77	538.625,376 667.759,117	3.995	77	538.625,376 667.759,117	78	538.628,675 667.758,077	3.459	78	538.628,675 667.758,077	79	538.632,332 667.758,001	3.658
79	538.632,332 667.758,001	80	538.636,843 667.756,881	4.648	80	538.636,843 667.756,881	81	538.640,258 667.754,975	3.911	81	538.640,258 667.754,975	82	538.645,986 667.750,183	7.468
82	538.645,986 667.750,183	83	538.653,126 667.745,616	8.476	83	538.653,126 667.745,616	84	538.656,58 667.742,997	4.335	84	538.656,58 667.742,997	85	538.660,164 667.739,814	4.793
85	538.660,164 667.739,814	86	538.665,398 667.735,189	6.985	86	538.665,398 667.735,189	87	538.670,636 667.734,378	5.3	87	538.670,636 667.734,378	88	538.673,048 667.738,128	4.459
88	538.673,048 667.738,128	89	538.680,137 667.744,852	9.771	89	538.680,137 667.744,852	90	538.692,468 667.755,223	16.112	90	538.692,468 667.755,223	91	538.702,681 667.766,042	14.878
91	538.702,681 667.766,042	92	538.706,659 667.766,789	4.048	92	538.706,659 667.766,789	93	538.709,48 667.768,89	3.517	93	538.709,48 667.768,89	94	538.718,065 667.769,521	8.608
94	538.718,065 667.769,521	95	538.722,685 667.776,706	8.542	95	538.722,685 667.776,706	96	538.727,05 667.779,503	5.184	96	538.727,05 667.779,503	97	538.735,451 667.786,479	10.92
97	538.735,451 667.786,479	98	538.741,542 667.793,12	9.011	98	538.741,542 667.793,12	99	538.749,709 667.795,754	8.581	99	538.749,709 667.795,754	100	538.755,53 667.800,462	7.487
100	538.755,53 667.800,462	101	538.762,317 667.803,878	7.598	101	538.762,317 667.803,878	102	538.769,396 667.809,194	8.853	102	538.769,396 667.809,194	103	538.770,558 667.810,984	2.134
103	538.770,558 667.810,984	104	538.776,324 667.818,493	9.467	104	538.776,324 667.818,493	105	538.779,991 667.820,873	4.372	105	538.779,991 667.820,873	106	538.789,328 667.825,724	10.522
106	538.789,328 667.825,724	107	538.796,442 667.828,58	7.666	107	538.796,442 667.828,58	108	538.789,22 667.843,712	16.767	108	538.789,22 667.843,712	109	538.785,174 667.849,071	6.715
109	538.785,174 667.849,071	110	538.781,788 667.855,33	7.116	110	538.781,788 667.855,33	111	538.773,115 667.869,634	16.728	111	538.773,115 667.869,634	112	538.767,944 667.878,731	10.464
112	538.767,944 667.878,731	113	538.761,535 667.892,128	14.851	113	538.761,535 667.892,128	114	538.747,008 667.918,753	30.33	114	538.747,008 667.918,753	1	538.736,403 667.922,053	11.107

**** Lungimile segmentelor sunt determinate în planul de proiecție Stereo 70 și sunt rotunjite la 1 milimetru.**

***** Distanța dintre puncte este formată din segmente cumulate ce sunt mai mici decât valoarea 1 milimetru.**

**DATE DESPRE IMOBILUL NR. 1258**

Oficiul de Cadastru și Publicitate Imobiliară SUCEAVA
Biroul de Cadastru și Publicitate Imobiliară Campulung Moldovenesc

A. Partea I. Descrierea imobilului

TEREN Extravilan

Adresa: Jud. Suceava, Loc numit Valea Strajerilor

Nr. Crt	Nr cadastral Nr. topografic	Suprafața* (mp)	Observații / Referințe
A1		3.248	Sector cadastral:66 Teren neimprejmuit; U.P. II, U.A. 8

B. Partea II. Proprietari și acte

Inscrieri privitoare la dreptul de proprietate și alte drepturi reale		Referințe
1258 / 30/10/2022		
Act Administrativ nr. Titlu de proprietate nr. 328, din 15/11/1993 emis de Comisia Județeană Suceava;		
B1	Intabulare, drept de PROPRIETATE, dobandit prin Reconstituire, cota actuala 1/1 1) FLOCEA DORIN 2) LATIȘ SILVIA	A1

C. Partea III. SARCINI .

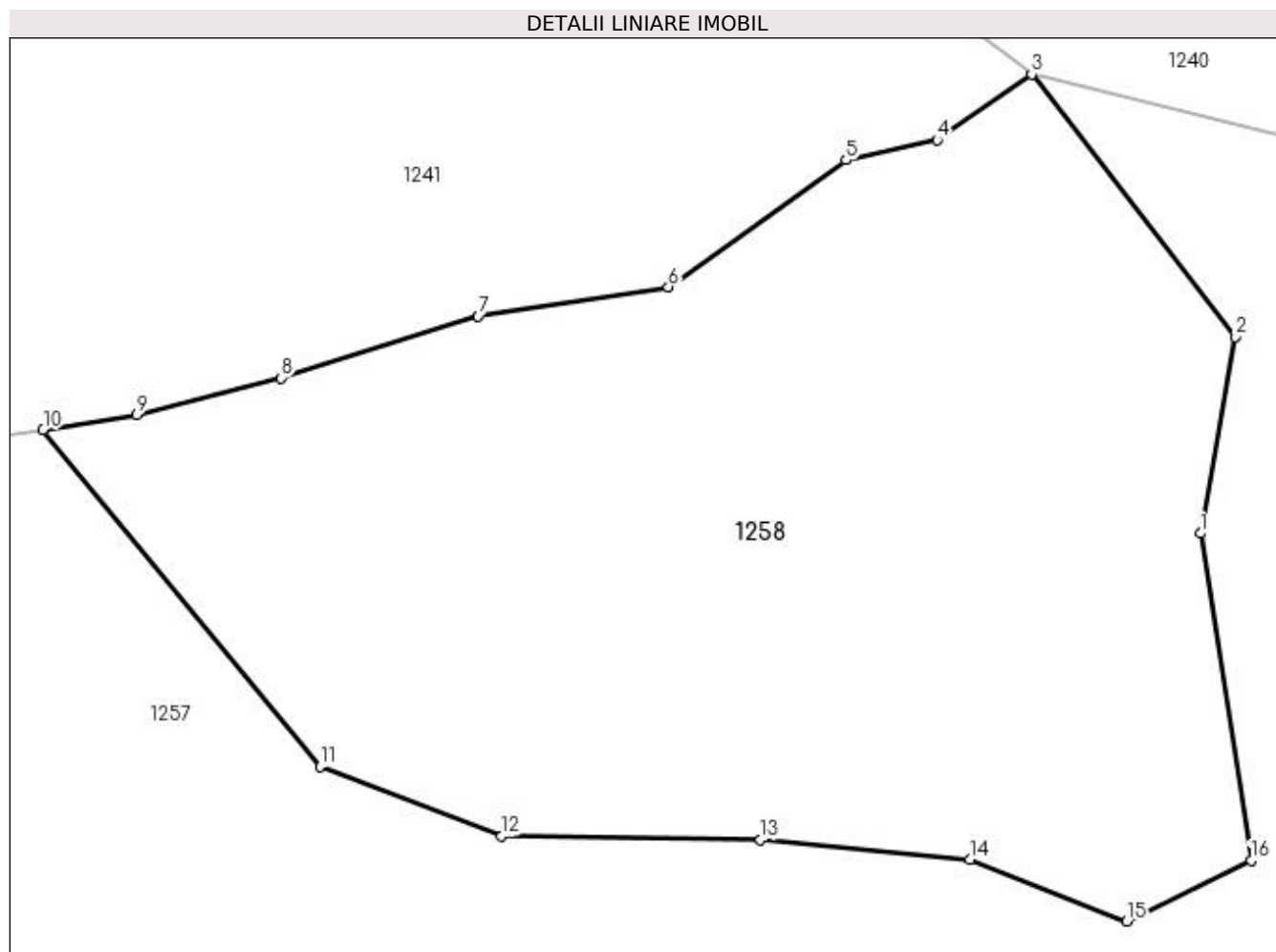
Inscrieri privind dezmembramintele dreptului de proprietate, drepturi reale de garanție și sarcini	Referințe
NU SUNT	

Anexa Nr. 1 La Partea I

Teren

Nr cadastral	Suprafața (mp)*	Observații / Referințe
	3.248	U.P. II, U.A. 8

* Suprafața este determinată în planul de proiecție Stereo 70.



Date referitoare la teren

Crt	Categorie folosință	Intra vilan	Suprafața (mp)	Tarla	Parcelă	Nr. topo	Observații / Referințe
1	padure	NU	3.248	-	-	-	

Lungime Segmente

1) Valorile lungimilor segmentelor sunt obținute din proiecție în plan.

Punct început	X / Y	Punct sfârșit	X / Y	Lungime segment (** (m)
1	538.682,724 667.908,858	2	538.685,251 667.923,22	14.583
2	538.685,251 667.923,22	3	538.670,379 667.942,386	24.259
3	538.670,379 667.942,386	4	538.663,476 667.937,585	8.408
4	538.663,476 667.937,585	5	538.656,812 667.936,119	6.823
5	538.656,812 667.936,119	6	538.643,824 667.926,857	15.952

Punct început	X / Y	Punct sfârșit	X / Y	Lungime segment (** (m)
6	538.643,824 667.926,857	7	538.629,921 667.924,709	14.068
7	538.629,921 667.924,709	8	538.615,526 667.920,207	15.083
8	538.615,526 667.920,207	9	538.605,0 667.917,499	10.869
9	538.605,0 667.917,499	10	538.598,144 667.916,421	6.94
10	538.598,144 667.916,421	11	538.618,373 667.891,807	31.86
11	538.618,373 667.891,807	12	538.631,642 667.886,742	14.203
12	538.631,642 667.886,742	13	538.650,562 667.886,453	18.922
13	538.650,562 667.886,453	14	538.665,874 667.885,036	15.377
14	538.665,874 667.885,036	15	538.677,321 667.880,497	12.314
15	538.677,321 667.880,497	16	538.686,422 667.884,978	10.144
16	538.686,422 667.884,978	1	538.682,724 667.908,858	24.165

** Lungimile segmentelor sunt determinate în planul de proiecție Stereo 70 și sunt rotunjite la 1 milimetru.

*** Distanța dintre puncte este formată din segmente cumulate ce sunt mai mici decât valoarea 1 milimetru.

**DATE DESPRE IMOBILUL NR. 1259**

Oficiul de Cadastru și Publicitate Imobiliară SUCEAVA
Biroul de Cadastru și Publicitate Imobiliară Campulung Moldovenesc

A. Partea I. Descrierea imobilului

TEREN Extravilan

Adresa: Jud. Suceava, Loc numit Valea Strajerilor

Nr. Crt	Nr cadastral Nr. topografic	Suprafața* (mp)	Observații / Referințe
A1	33534	22.000	Sector cadastral:66 Teren neimprejmuit; Provenit din CF 33534, nr. cad. 33534, CF 33518, nr. top. 2480, 2481, parte din nr. top. 2479

Construcții

Crt	Nr cadastral Nr. topografic	Adresa	Observații / Referințe
A1.1		Jud. Suceava, Loc numit Valea Strajerilor	Nr. niveluri:1; S. construita la sol:39 mp; S. construita desfasurata:39 mp; Anexă, P
A1.2		Jud. Suceava, Loc numit Valea Strajerilor	Nr. niveluri:1; S. construita la sol:27 mp; S. construita desfasurata:27 mp; Anexă, P

B. Partea II. Proprietari și acte

Inscrieri privitoare la dreptul de proprietate și alte drepturi reale		Referințe
15893 / 10/10/2018		
Act Administrativ nr. 933, din 10/08/2018 emis de COMISIA JUDETEANA DE FOND FUNCICIAR SUCEAVA;		
B1	Intabulare, drept de PROPRIETATE, dobandit prin Reconstituire, cota actuala 1/1 1) STRAJERI MARIA	A1
1259 / 30/10/2022		
Act Administrativ nr. Adeverință nr.1700, din 02/11/2022 emis de Primăria comunei Pojorâta;		
B3	Intabulare, drept de PROPRIETATE, dobandit prin Lege, cota actuala 1/1 1) STRAJERI MARIA	A1.1, A1.2

C. Partea III. SARCINI .

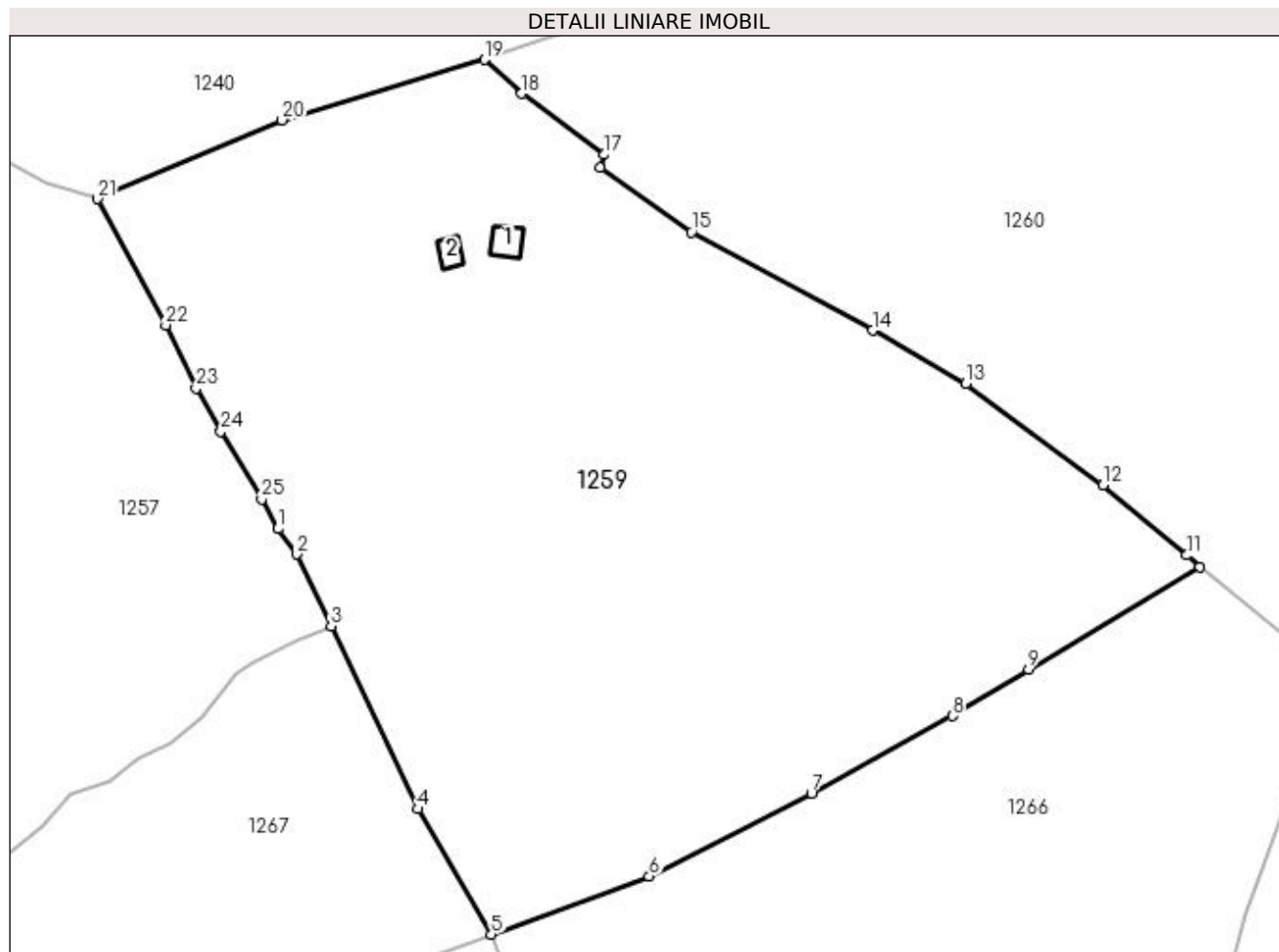
Inscrieri privind dezmembramintele dreptului de proprietate, drepturi reale de garanție și sarcini	Referințe
NU SUNT	

Anexa Nr. 1 La Partea I

Teren

Nr cadastral	Suprafața (mp)*	Observații / Referințe
33534	22.000	Provenit din CF 33534, nr. cad. 33534, CF 33518, nr. top. 2480, 2481, parte din nr. top. 2479

* Suprafața este determinată în planul de proiecție Stereo 70.



Date referitoare la teren

Crt	Categorie folosință	Intra vilan	Suprafața (mp)	Tarla	Parcelă	Nr. topo	Observații / Referințe
1	pasune	NU	22.000	-	-	-	

Date referitoare la construcții

Crt	Număr	Destinație construcție	Supraf. (mp)	Situație juridică	Observații / Referințe
A1.1		construcții anexa	39	Cu acte	Nr. niveluri:1; S. construita la sol:39 mp; S. construita desfasurata:39 mp; Anexă, P
A1.2		construcții anexa	27	Cu acte	Nr. niveluri:1; S. construita la sol:27 mp; S. construita desfasurata:27 mp; Anexă, P

Lungime Segmente

1) Valorile lungimilor segmentelor sunt obținute din proiecție în plan.

Punct început	X / Y	Punct sfârșit	X / Y	Lungime segment (** (m)
1	538.785,174 667.849,071	2	538.789,22 667.843,712	6.715
3	538.796,442 667.828,58	4	538.814,785 667.789,926	42.785
5	538.830,293 667.763,442	6	538.863,629 667.775,709	35.521

Punct început	X / Y	Punct sfârșit	X / Y	Lungime segment (** (m)
2	538.789,22 667.843,712	3	538.796,442 667.828,58	16.767
4	538.814,785 667.789,926	5	538.830,293 667.763,442	30.69
6	538.863,629 667.775,709	7	538.897,883 667.793,187	38.455

Punct început	X / Y	Punct sfârșit	X / Y	Lungime segment (** (m)
7	538.897,883 667.793,187	8	538.927,652 667.809,557	33.973
9	538.943,749 667.819,46	10	538.980,005 667.841,072	42.209
11	538.977,158 667.843,491	12	538.959,431 667.858,252	23.068
13	538.930,526 667.879,715	14	538.910,807 667.890,985	22.712
15	538.872,59 667.911,749	16	538.853,296 667.925,31	23.583
17	538.854,171 667.928,128	18	538.836,684 667.940,979	21.701
19	538.828,9 667.948,155	20	538.786,088 667.935,397	44.673
21	538.747,008 667.918,753	22	538.761,535 667.892,128	30.33
23	538.767,944 667.878,731	24	538.773,115 667.869,634	10.464
25	538.781,788 667.855,33	1	538.785,174 667.849,071	7.116

Punct început	X / Y	Punct sfârșit	X / Y	Lungime segment (** (m)
8	538.927,652 667.809,557	9	538.943,749 667.819,46	18.899
10	538.980,005 667.841,072	11	538.977,158 667.843,491	3.736
12	538.959,431 667.858,252	13	538.930,526 667.879,715	36.002
14	538.910,807 667.890,985	15	538.872,59 667.911,749	43.493
16	538.853,296 667.925,31	17	538.854,171 667.928,128	2.951
18	538.836,684 667.940,979	19	538.828,9 667.948,155	10.587
20	538.786,088 667.935,397	21	538.747,008 667.918,753	42.477
22	538.761,535 667.892,128	23	538.767,944 667.878,731	14.851
24	538.773,115 667.869,634	25	538.781,788 667.855,33	16.728

** Lungimile segmentelor sunt determinate în planul de proiecție Stereo 70 și sunt rotunjite la 1 milimetru.

*** Distanța dintre puncte este formată din segmente cumulate ce sunt mai mici decât valoarea 1 milimetru.

**DATE DESPRE IMOBILUL NR. 1260**

Oficiul de Cadastru și Publicitate Imobiliară SUCEAVA
Biroul de Cadastru și Publicitate Imobiliară Campulung Moldovenesc

A. Partea I. Descrierea imobilului

TEREN Extravilan

Adresa: Jud. Suceava, Loc numit Valea Pojoratei

Nr. Crt	Nr cadastral Nr. topografic	Suprafața* (mp)	Observații / Referințe
A1	33518	24.905	Sector cadastral:66 Teren neimprejmuit; CF 33518, parte din nr. top. 2479

B. Partea II. Proprietari și acte

Inscrieri privitoare la dreptul de proprietate și alte drepturi reale	Referințe
1260 / 30/10/2022	
Act Normativ nr. Lege nr. 7, din 13/03/1996 emis de Parlamentul României;	
B1	A1
Intabulare, drept de PROPRIETATE, dobândit prin Lege, cota actuala 1/1 1) NEIDENTIFICAT NEIDENTIFICAT	
Act Administrativ nr. Adeverință nr. 514, din 24/10/2022 emis de Primăria Comunei Pojorâta;	
B2	A1
Se notează posesia faptică în favoarea lui 1) CORȘOREANU GABRIEL	

C. Partea III. SARCINI .

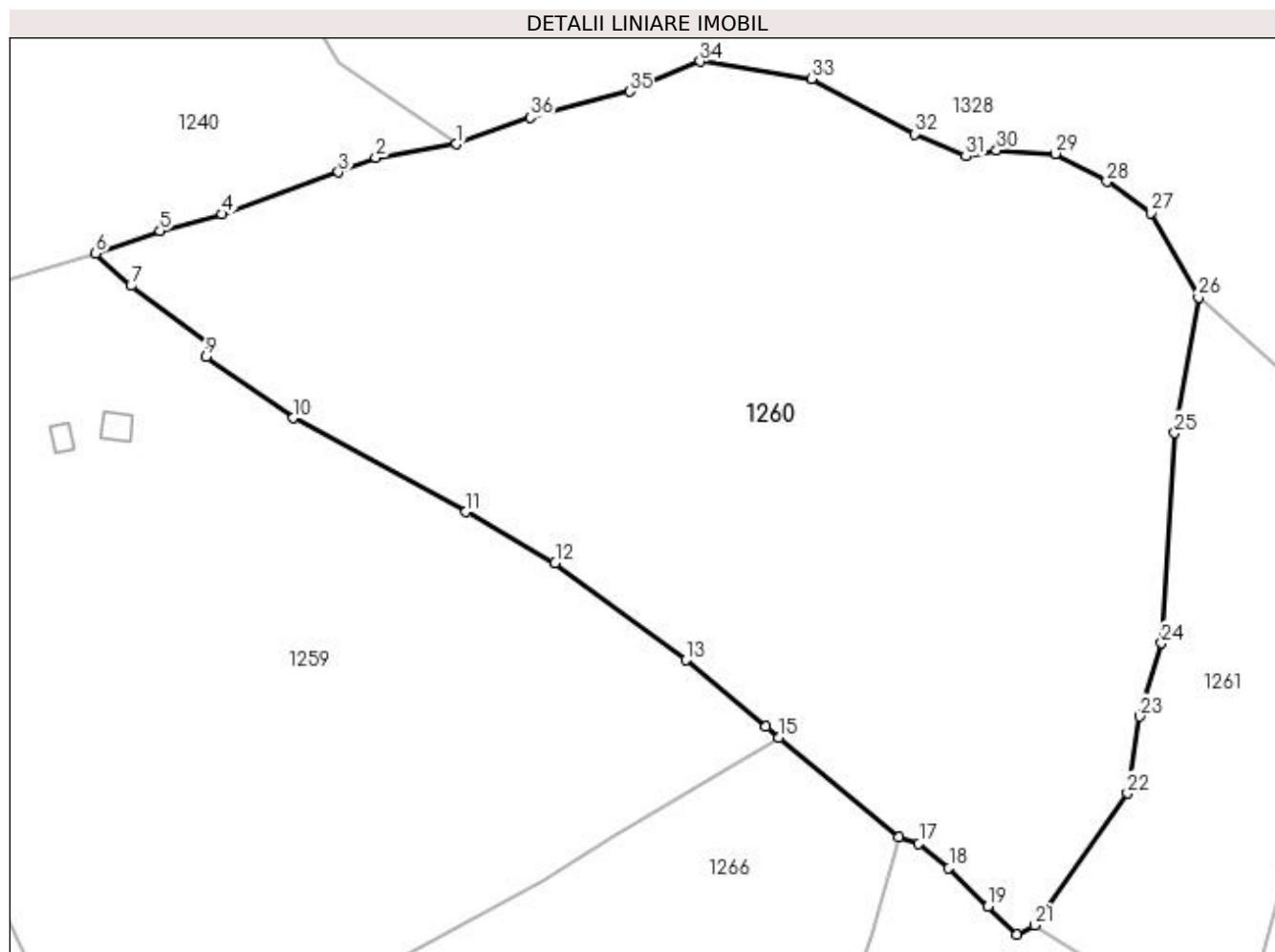
Inscrieri privind dezmembramintele dreptului de proprietate, drepturi reale de garanție și sarcini	Referințe
NU SUNT	

Anexa Nr. 1 La Partea I

Teren

Nr cadastral	Suprafața (mp)*	Observații / Referințe
33518	24.905	CF 33518, parte din nr. top. 2479

* Suprafața este determinată în planul de proiecție Stereo 70.



Date referitoare la teren

Crt	Categorie folosință	Intra vilan	Suprafața (mp)	Tarla	Parcelă	Nr. topo	Observații / Referințe
1	faneata	NU	24.905	-	-	-	

Lungime Segmente

1) Valorile lungimilor segmentelor sunt obținute din proiecție în plan.

Punct început	X / Y	Punct sfârșit	X / Y	Lungime segment (** (m)
1	538.908,698 667.972,315	2	538.890,844 667.969,311	18.105
3	538.882,617 667.966,101	4	538.856,883 667.956,828	27.354
5	538.843,134 667.953,11	6	538.828,9 667.948,155	15.072
7	538.836,684 667.940,979	8	538.854,171 667.928,128	21.701
9	538.853,296 667.925,31	10	538.872,59 667.911,749	23.583

Punct început	X / Y	Punct sfârșit	X / Y	Lungime segment (** (m)
2	538.890,844 667.969,311	3	538.882,617 667.966,101	8.831
4	538.856,883 667.956,828	5	538.843,134 667.953,11	14.243
6	538.828,9 667.948,155	7	538.836,684 667.940,979	10.587
8	538.854,171 667.928,128	9	538.853,296 667.925,31	2.951
10	538.872,59 667.911,749	11	538.910,807 667.890,985	43.493

Punct început	X / Y	Punct sfârșit	X / Y	Lungime segment (** (m))
11	538.910,807 667.890,985	12	538.930,526 667.879,715	22.712
13	538.959,431 667.858,252	14	538.977,158 667.843,491	23.068
15	538.980,005 667.841,072	16	539.006,552 667.819,157	34.424
17	539.010,961 667.817,642	18	539.017,606 667.812,271	8.544
19	539.026,26 667.803,82	20	539.032,611 667.797,618	8.877
21	539.036,503 667.799,646	22	539.057,121 667.828,818	35.723
23	539.059,723 667.845,794	24	539.064,659 667.861,977	16.919
25	539.067,586 667.908,456	26	539.072,814 667.938,468	30.464
27	539.062,257 667.957,13	28	539.052,542 667.963,996	11.896
29	539.041,203 667.970,167	30	539.028,152 667.970,923	13.073
31	539.021,403 667.969,607	32	539.009,996 667.974,535	12.426
33	538.987,243 667.986,726	34	538.962,586 667.990,567	24.954
35	538.946,95 667.983,905	36	538.925,025 667.978,225	22.649

Punct început	X / Y	Punct sfârșit	X / Y	Lungime segment (** (m))
12	538.930,526 667.879,715	13	538.959,431 667.858,252	36.002
14	538.977,158 667.843,491	15	538.980,005 667.841,072	3.736
16	539.006,552 667.819,157	17	539.010,961 667.817,642	4.662
18	539.017,606 667.812,271	19	539.026,26 667.803,82	12.096
20	539.032,611 667.797,618	21	539.036,503 667.799,646	4.389
22	539.057,121 667.828,818	23	539.059,723 667.845,794	17.174
24	539.064,659 667.861,977	25	539.067,586 667.908,456	46.571
26	539.072,814 667.938,468	27	539.062,257 667.957,13	21.441
28	539.052,542 667.963,996	29	539.041,203 667.970,167	12.909
30	539.028,152 667.970,923	31	539.021,403 667.969,607	6.876
32	539.009,996 667.974,535	33	538.987,243 667.986,726	25.813
34	538.962,586 667.990,567	35	538.946,95 667.983,905	16.996
36	538.925,025 667.978,225	1	538.908,698 667.972,315	17.364

** Lungimile segmentelor sunt determinate în planul de proiecție Stereo 70 și sunt rotunjite la 1 milimetru.

*** Distanța dintre puncte este formată din segmente cumulate ce sunt mai mici decât valoarea 1 milimetru.

**DATE DESPRE IMOBILUL NR. 1261**

Oficiul de Cadastru și Publicitate Imobiliară SUCEAVA
Biroul de Cadastru și Publicitate Imobiliară Campulung Moldovenesc

A. Partea I. Descrierea imobilului

TEREN Extravilan

Adresa: Jud. Suceava, Loc numit Valea Pojoratei

Nr. Crt	Nr cadastral Nr. topografic	Suprafața* (mp)	Observații / Referințe
A1		6.416	Sector cadastral:66 Teren neimprejmuit;

B. Partea II. Proprietari și acte

Inscrieri privitoare la dreptul de proprietate și alte drepturi reale		Referințe
1261 / 30/10/2022		
Act Normativ nr. Lege nr. 7, din 13/03/1996 emis de Parlamentul României;		
B1	Inscrierea provizorie, drept de PROPRIETATE, dobandit prin Lege, cota actuala 1/1 1) COMUNA POJORÂTA, CIF:4441425	A1

C. Partea III. SARCINI .

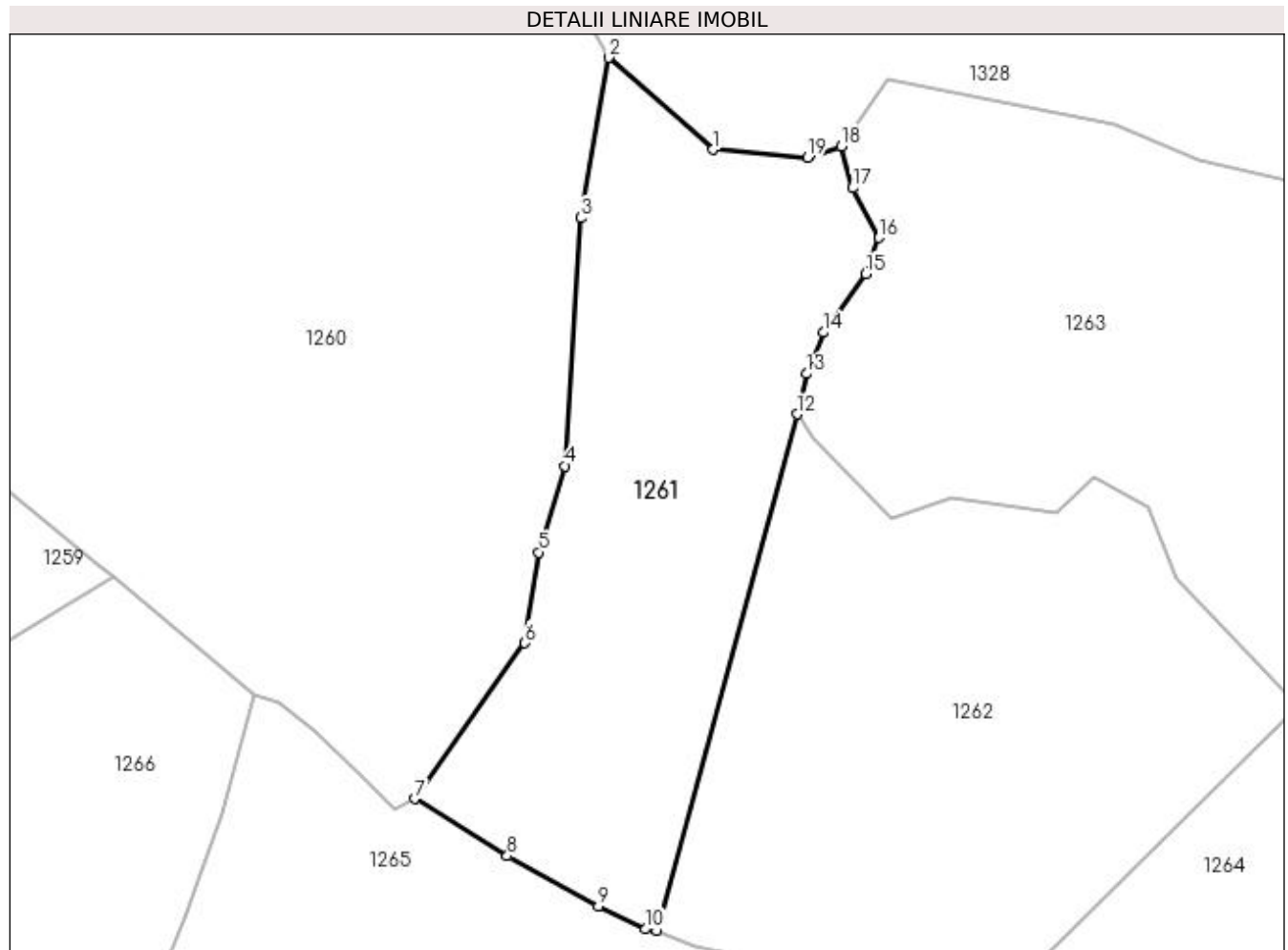
Inscrieri privind dezmembramintele dreptului de proprietate, drepturi reale de garanție și sarcini	Referințe
NU SUNT	

Anexa Nr. 1 La Partea I

Teren

Nr cadastral	Suprafața (mp)*	Observații / Referințe
	6.416	

* Suprafața este determinată în planul de proiecție Stereo 70.



Date referitoare la teren

Crt	Categorie folosință	Intra vilan	Suprafața (mp)	Tarla	Parcelă	Nr. topo	Observații / Referințe
1	pașune	NU	6.416	-	-	-	

Lungime Segmente

1) Valorile lungimilor segmentelor sunt obținute din proiecție în plan.

Punct început	X / Y	Punct sfârșit	X / Y	Lungime segment (** (m)
1	539.092,436 667.921,224	2	539.072,814 667.938,468	26.122
2	539.072,814 667.938,468	3	539.067,586 667.908,456	30.464
3	539.067,586 667.908,456	4	539.064,659 667.861,977	46.571
4	539.064,659 667.861,977	5	539.059,723 667.845,794	16.919
5	539.059,723 667.845,794	6	539.057,121 667.828,818	17.174

Punct început	X / Y	Punct sfârșit	X / Y	Lungime segment (** (m)
6	539.057,121 667.828,818	7	539.036,503 667.799,646	35.723
7	539.036,503 667.799,646	8	539.053,817 667.788,88	20.388
8	539.053,817 667.788,88	9	539.070,902 667.779,45	19.515
9	539.070,902 667.779,45	10	539.079,76 667.775,18	9.833
10	539.079,76 667.775,18	11	539.081,889 667.774,958	2.141
11	539.081,889 667.774,958	12	539.108,16 667.871,669	100.216
12	539.108,16 667.871,669	13	539.109,962 667.879,231	7.774
13	539.109,962 667.879,231	14	539.113,068 667.886,969	8.338
14	539.113,068 667.886,969	15	539.121,006 667.897,958	13.556
15	539.121,006 667.897,958	16	539.123,533 667.904,721	7.22
16	539.123,533 667.904,721	17	539.118,566 667.914,048	10.567
17	539.118,566 667.914,048	18	539.116,499 667.921,84	8.061
18	539.116,499 667.921,84	19	539.110,167 667.919,806	6.651
19	539.110,167 667.919,806	1	539.092,436 667.921,224	17.788

** Lungimile segmentelor sunt determinate în planul de proiecție Stereo 70 și sunt rotunjite la 1 milimetru.

*** Distanța dintre puncte este formată din segmente cumulate ce sunt mai mici decât valoarea 1 milimetru.

**DATE DESPRE IMOBILUL NR. 1262**

Oficiul de Cadastru și Publicitate Imobiliară SUCEAVA
Biroul de Cadastru și Publicitate Imobiliară Campulung Moldovenesc

A. Partea I. Descrierea imobilului

TEREN Extravilan

Adresa: Jud. Suceava, Loc numit Valea Pojoratei

Nr. Crt	Nr cadastral Nr. topografic	Suprafața* (mp)	Observații / Referințe
A1		8.045	Sector cadastral:66 Teren neimprejmuit;

B. Partea II. Proprietari și acte

Inscrieri privitoare la dreptul de proprietate și alte drepturi reale		Referințe
1262 / 30/10/2022		
Act Normativ nr. Lege nr. 7, din 13/03/1996 emis de Parlamentul României;		
B1	Intabulare, drept de PROPRIETATE, dobândit prin Lege, cota actuala 1/1 1) NEIDENTIFICAT NEIDENTIFICAT	A1
Act Administrativ nr. Adeverință nr. 515, din 24/10/2022 emis de Primăria Comunei Pojorâta;		
B2	Se notează posesia faptică în favoarea lui 1) COȘMAN DORU	A1

C. Partea III. SARCINI .

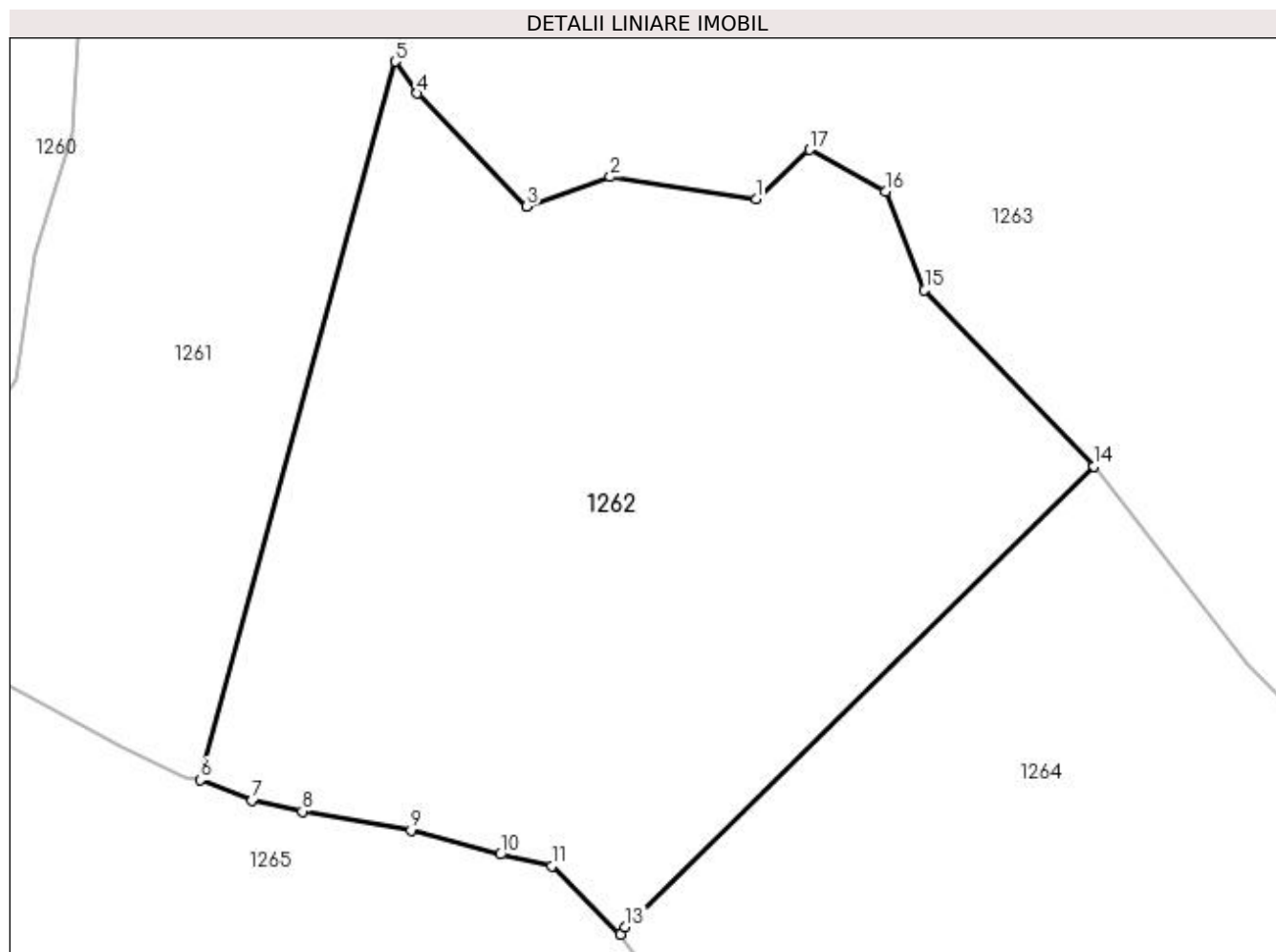
Inscrieri privind dezmembramintele dreptului de proprietate, drepturi reale de garanție și sarcini	Referințe
NU SUNT	

Anexa Nr. 1 La Partea I

Teren

Nr cadastral	Suprafața (mp)*	Observații / Referințe
	8.045	

* Suprafața este determinată în planul de proiecție Stereo 70.



Date referitoare la teren

Crt	Categorie folosință	Intra vilan	Suprafața (mp)	Tarla	Parcelă	Nr. topo	Observații / Referințe
1	pasune	NU	8.045	-	-	-	

Lungime Segmente

1) Valorile lungimilor segmentelor sunt obținute din proiecție în plan.

Punct început	X / Y	Punct sfârșit	X / Y	Lungime segment (** (m)
1	539.156,778 667.853,156	2	539.137,106 667.856,15	19.899
2	539.137,106 667.856,15	3	539.125,883 667.852,168	11.908
3	539.125,883 667.852,168	4	539.111,131 667.867,372	21.185
4	539.111,131 667.867,372	5	539.108,16 667.871,669	5.224
5	539.108,16 667.871,669	6	539.081,889 667.774,958	100.216

Punct început	X / Y	Punct sfârșit	X / Y	Lungime segment (** (m)
6	539.081,889 667.774,958	7	539.088,835 667.772,173	7.484
7	539.088,835 667.772,173	8	539.095,638 667.770,715	6.957
8	539.095,638 667.770,715	9	539.110,258 667.768,167	14.84
9	539.110,258 667.768,167	10	539.122,341 667.764,915	12.513
10	539.122,341 667.764,915	11	539.129,204 667.763,339	7.042
11	539.129,204 667.763,339	12	539.138,476 667.754,149	13.055
12	539.138,476 667.754,149	13	539.139,121 667.755,154	1.194
13	539.139,121 667.755,154	14	539.202,266 667.817,16	88.499
14	539.202,266 667.817,16	15	539.179,445 667.840,881	32.916
15	539.179,445 667.840,881	16	539.174,171 667.854,177	14.304
16	539.174,171 667.854,177	17	539.163,936 667.859,793	11.675
17	539.163,936 667.859,793	1	539.156,778 667.853,156	9.761

** Lungimile segmentelor sunt determinate în planul de proiecție Stereo 70 și sunt rotunjite la 1 milimetru.

*** Distanța dintre puncte este formată din segmente cumulate ce sunt mai mici decât valoarea 1 milimetru.

**DATE DESPRE IMOBILUL NR. 1263**

Oficiul de Cadastru și Publicitate Imobiliară SUCEAVA
Biroul de Cadastru și Publicitate Imobiliară Campulung Moldovenesc

A. Partea I. Descrierea imobilului

TEREN Extravilan

Adresa: Jud. Suceava, Loc numit Valea Pojoratei

Nr. Crt	Nr cadastral Nr. topografic	Suprafața* (mp)	Observații / Referințe
A1		19.189	Sector cadastral:66 Teren neimprejmit;

B. Partea II. Proprietari și acte

Inscrieri privitoare la dreptul de proprietate și alte drepturi reale		Referințe
1263 / 30/10/2022		
Act Normativ nr. Lege nr. 7, din 13/03/1996 emis de Parlamentul României;		
B1	Intabulare, drept de PROPRIETATE, dobândit prin Lege, cota actuala 1/1 1) NEIDENTIFICAT NEIDENTIFICAT	A1
Act Administrativ nr. Adeverință nr. 516, din 24/10/2022 emis de Primăria Comunei Pojorâta;		
B2	Se notează posesia faptică în favoarea lui 1) BEDRULE VUCUL	A1

C. Partea III. SARCINI .

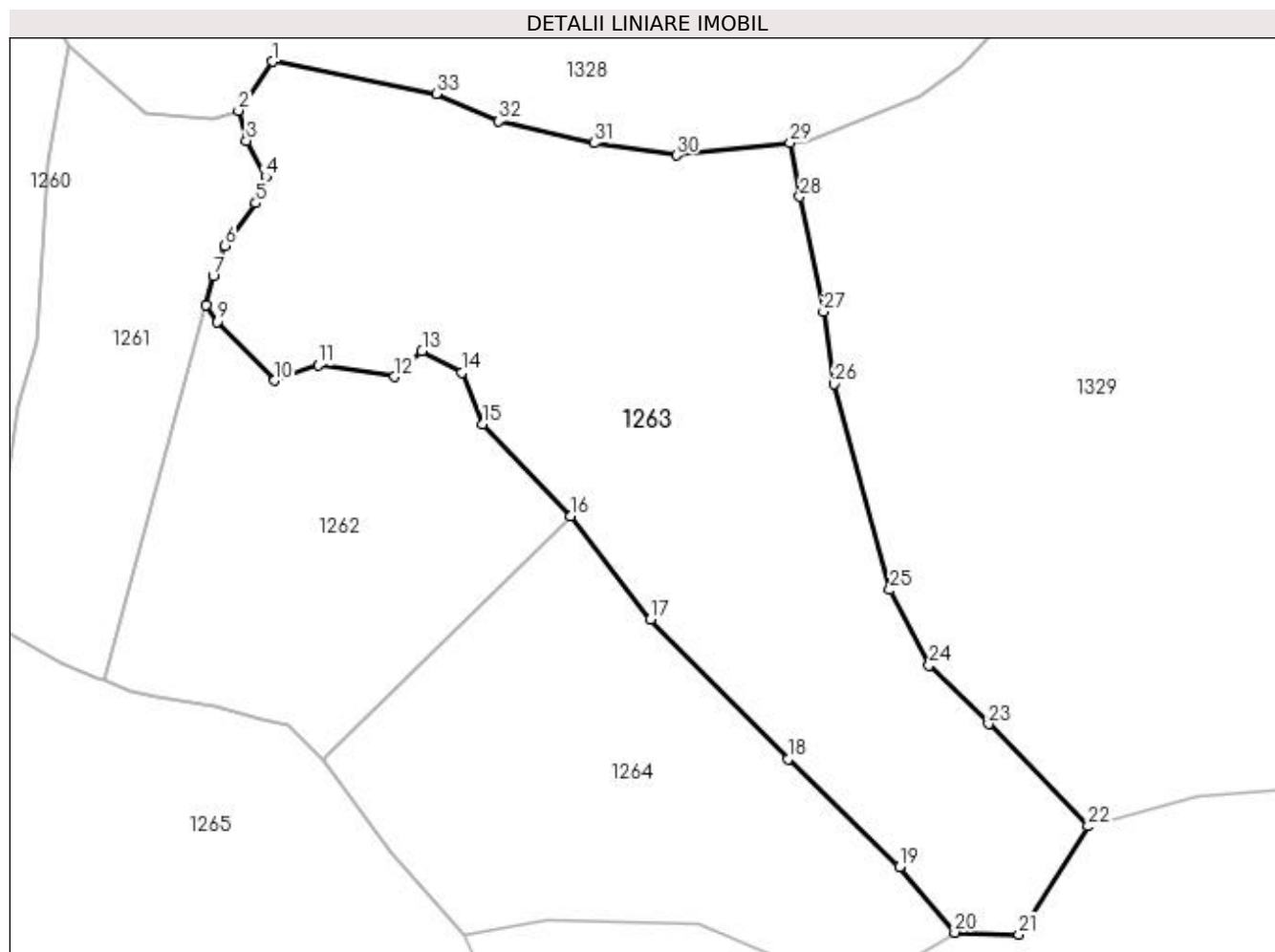
Inscrieri privind dezmembramintele dreptului de proprietate, drepturi reale de garanție și sarcini	Referințe
NU SUNT	

Anexa Nr. 1 La Partea I

Teren

Nr cadastral	Suprafața (mp)*	Observații / Referințe
	19.189	

* Suprafața este determinată în planul de proiecție Stereo 70.



Date referitoare la teren

Crt	Categorie folosință	Intra vilan	Suprafața (mp)	Tarla	Parcelă	Nr. topo	Observații / Referințe
1	faneata	NU	19.189	-	-	-	

Lungime Segmente

1) Valorile lungimilor segmentelor sunt obținute din proiecție în plan.

Punct început	X / Y	Punct sfârșit	X / Y	Lungime segment (** (m)
1	539.125,283 667.934,491	2	539.116,499 667.921,84	15.402
3	539.118,566 667.914,048	4	539.123,533 667.904,721	10.567
5	539.121,006 667.897,958	6	539.113,068 667.886,969	13.556
7	539.109,962 667.879,231	8	539.108,16 667.871,669	7.774
9	539.111,131 667.867,372	10	539.125,883 667.852,168	21.185

Punct început	X / Y	Punct sfârșit	X / Y	Lungime segment (** (m)
2	539.116,499 667.921,84	3	539.118,566 667.914,048	8.061
4	539.123,533 667.904,721	5	539.121,006 667.897,958	7.22
6	539.113,068 667.886,969	7	539.109,962 667.879,231	8.338
8	539.108,16 667.871,669	9	539.111,131 667.867,372	5.224
10	539.125,883 667.852,168	11	539.137,106 667.856,15	11.908

Punct început	X / Y	Punct sfârșit	X / Y	Lungime segment (** (m)
11	539.137,106 667.856,15	12	539.156,778 667.853,156	19.899
13	539.163,936 667.859,793	14	539.174,171 667.854,177	11.675
15	539.179,445 667.840,881	16	539.202,266 667.817,16	32.916
17	539.222,945 667.790,462	18	539.258,407 667.754,441	50.548
19	539.287,206 667.726,601	20	539.301,484 667.709,714	22.114
21	539.318,044 667.709,21	22	539.335,934 667.737,105	33.139
23	539.310,241 667.763,502	24	539.294,9 667.778,614	21.534
25	539.284,736 667.798,137	26	539.270,308 667.851,276	55.063
27	539.267,646 667.869,971	28	539.261,439 667.899,595	30.267
29	539.258,981 667.913,468	30	539.229,586 667.910,253	29.57
31	539.208,419 667.913,428	32	539.183,652 667.919,115	25.412
33	539.167,596 667.926,098	1	539.125,283 667.934,491	43.137

Punct început	X / Y	Punct sfârșit	X / Y	Lungime segment (** (m)
12	539.156,778 667.853,156	13	539.163,936 667.859,793	9.761
14	539.174,171 667.854,177	15	539.179,445 667.840,881	14.304
16	539.202,266 667.817,16	17	539.222,945 667.790,462	33.77
18	539.258,407 667.754,441	19	539.287,206 667.726,601	40.056
20	539.301,484 667.709,714	21	539.318,044 667.709,21	16.568
22	539.335,934 667.737,105	23	539.310,241 667.763,502	36.837
24	539.294,9 667.778,614	25	539.284,736 667.798,137	22.01
26	539.270,308 667.851,276	27	539.267,646 667.869,971	18.884
28	539.261,439 667.899,595	29	539.258,981 667.913,468	14.089
30	539.229,586 667.910,253	31	539.208,419 667.913,428	21.404
32	539.183,652 667.919,115	33	539.167,596 667.926,098	17.509

** Lungimile segmentelor sunt determinate în planul de proiecție Stereo 70 și sunt rotunjite la 1 milimetru.

*** Distanța dintre puncte este formată din segmente cumulate ce sunt mai mici decât valoarea 1 milimetru.

**DATE DESPRE IMOBILUL NR. 1264**

Oficiul de Cadastru și Publicitate Imobiliară SUCEAVA
Biroul de Cadastru și Publicitate Imobiliară Câmpulung Moldovenesc

A. Partea I. Descrierea imobilului

TEREN Extravilan

Adresa: Jud. Suceava, Loc numit Valea Pojoratei

Nr. Crt	Nr cadastral Nr. topografic	Suprafața* (mp)	Observații / Referințe
A1		9.690	Sector cadastral:66 Teren neimprejmuit; Imobil traversat de limita UAT dintre Pojorâta și Câmpulung Moldovenesc

B. Partea II. Proprietari și acte

Inscrieri privitoare la dreptul de proprietate și alte drepturi reale	Referințe
1264 / 30/10/2022	
Act Normativ nr. Lege nr. 7, din 13/03/1996 emis de Parlamentul României;	
B1	A1
Inscrierea provizorie, drept de PROPRIETATE, dobandit prin Lege, cota actuala 1/1	
1) COMUNA POJORÂTA, CIF:4441425	

C. Partea III. SARCINI .

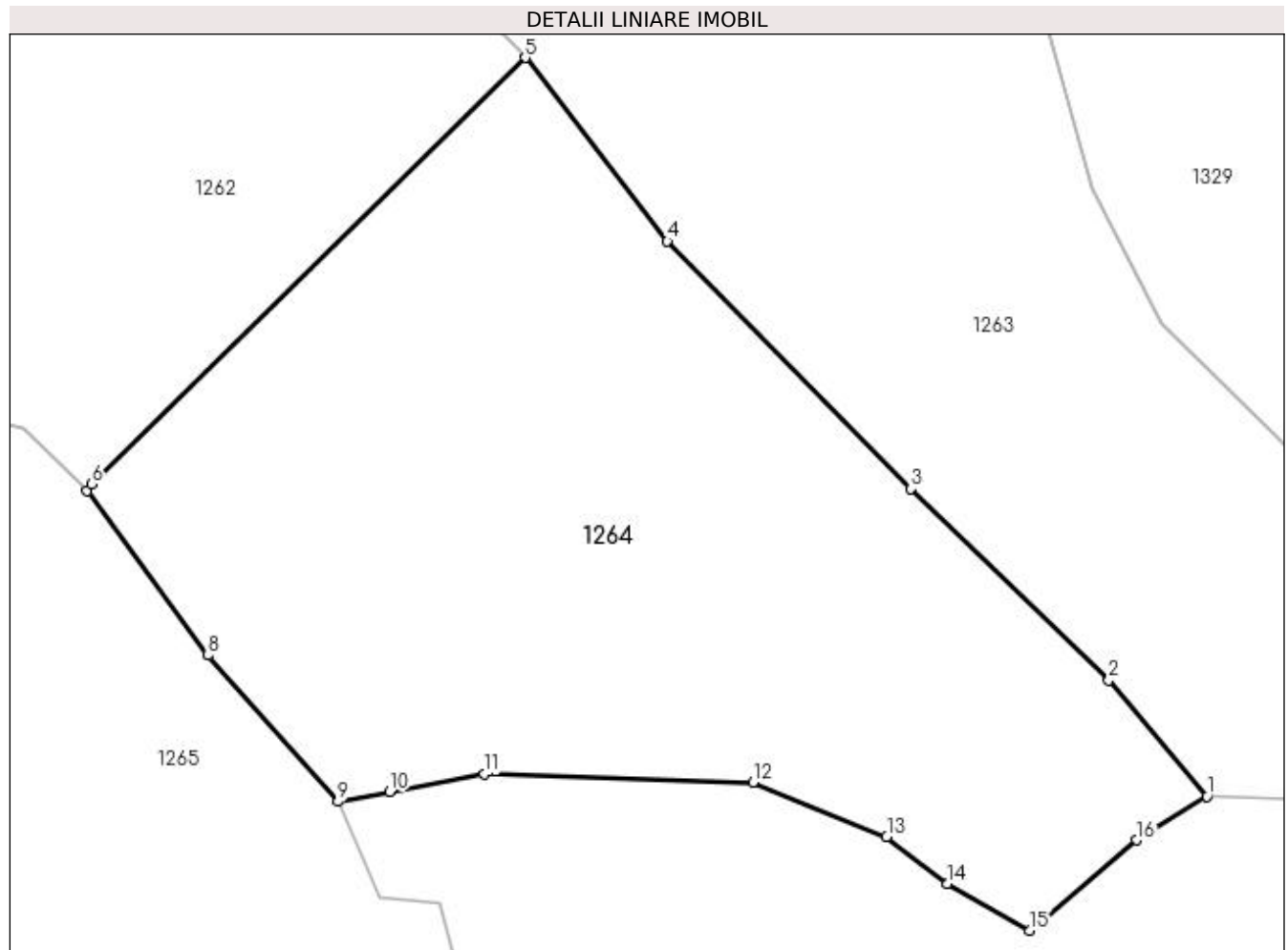
Inscrieri privind dezmembramintele dreptului de proprietate, drepturi reale de garanție și sarcini	Referințe
NU SUNT	

Anexa Nr. 1 La Partea I

Teren

Nr cadastral	Suprafața (mp)*	Observații / Referințe
	9.690	Imobil traversat de limita UAT dintre Pojorâta și Câmpulung Moldovenesc

* Suprafața este determinată în planul de proiecție Stereo 70.



Date referitoare la teren

Crt	Categorie folosință	Intravilan	Suprafața (mp)	Tarla	Parcelă	Nr. topo	Observații / Referințe
1	pasune	NU	9.690	-	-	-	

Lungime Segmente

1) Valorile lungimilor segmentelor sunt obținute din proiecție în plan.

Punct început	X / Y	Punct sfârșit	X / Y	Lungime segment (** (m)
1	539.301,484 667.709,714	2	539.287,206 667.726,601	22.114
2	539.287,206 667.726,601	3	539.258,407 667.754,441	40.056
3	539.258,407 667.754,441	4	539.222,945 667.790,462	50.548
4	539.222,945 667.790,462	5	539.202,266 667.817,16	33.77
5	539.202,266 667.817,16	6	539.139,121 667.755,154	88.499

Punct început	X / Y	Punct sfârşit	X / Y	Lungime segment (** (m)
6	539.139,121 667.755,154	7	539.138,476 667.754,149	1.194
7	539.138,476 667.754,149	8	539.156,112 667.730,224	29.723
8	539.156,112 667.730,224	9	539.175,021 667.708,95	28.463
9	539.175,021 667.708,95	10	539.182,567 667.710,386	7.681
10	539.182,567 667.710,386	11	539.196,292 667.712,952	13.963
11	539.196,292 667.712,952	12	539.235,444 667.711,736	39.171
12	539.235,444 667.711,736	13	539.254,884 667.703,834	20.985
13	539.254,884 667.703,834	14	539.263,759 667.697,022	11.188
14	539.263,759 667.697,022	15	539.275,683 667.690,218	13.729
15	539.275,683 667.690,218	16	539.291,207 667.703,378	20.351
16	539.291,207 667.703,378	1	539.301,484 667.709,714	12.073

** Lungimile segmentelor sunt determinate în planul de proiecție Stereo 70 și sunt rotunjite la 1 milimetru.

*** Distanța dintre puncte este formată din segmente cumulate ce sunt mai mici decât valoarea 1 milimetru.

**DATE DESPRE IMOBILUL NR. 1265**

Oficiul de Cadastru și Publicitate Imobiliară SUCEAVA
Biroul de Cadastru și Publicitate Imobiliară Campulung Moldovenesc

A. Partea I. Descrierea imobilului

TEREN Extravilan

Adresa: Jud. Suceava, Loc numit Valea Strajerilor

Nr. Crt	Nr cadastral Nr. topografic	Suprafața* (mp)	Observații / Referințe
A1	31564	31.300	Sector cadastral:66 Teren neimprejmuit; CF 31564, parte din nr. top. 2471

B. Partea II. Proprietari și acte

Inscrieri privitoare la dreptul de proprietate și alte drepturi reale	Referințe
1265 / 30/10/2022	
Act Normativ nr. Lege nr. 7, din 13/03/1996 emis de Parlamentul României;	
B1	A1
Intabulare, drept de PROPRIETATE, dobândit prin Lege, cota actuala 1/1 1) NEIDENTIFICAT NEIDENTIFICAT	
Act Administrativ nr. Adeverință nr. 518, din 24/10/2022 emis de Primăria Comunei Pojorâta;	
B2	A1
Se notează posesia faptică în favoarea lui 1) BEDRULE ȘTEFAN	

C. Partea III. SARCINI .

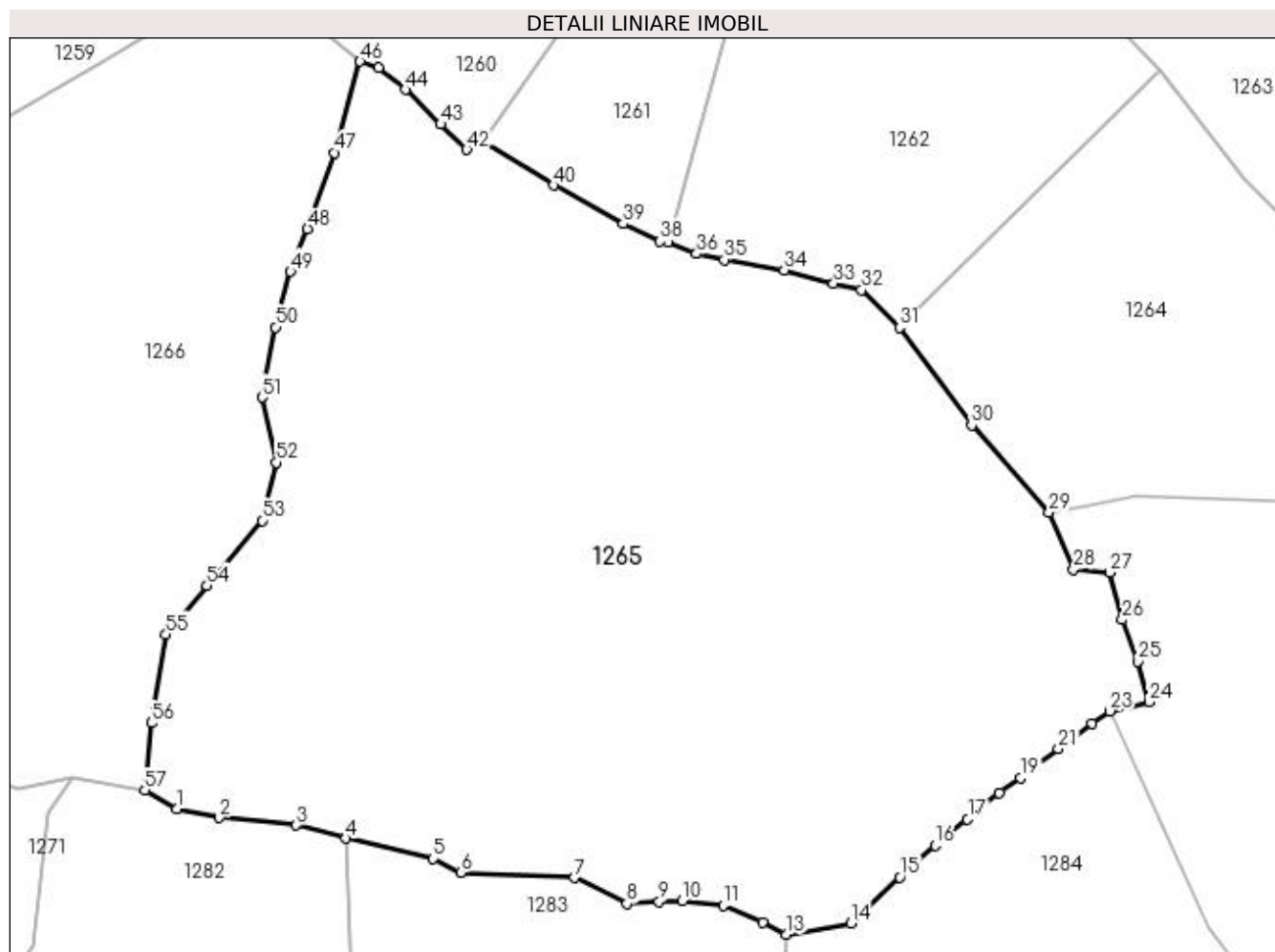
Inscrieri privind dezmembramintele dreptului de proprietate, drepturi reale de garanție și sarcini	Referințe
NU SUNT	

Anexa Nr. 1 La Partea I

Teren

Nr cadastral	Suprafața (mp)*	Observații / Referințe
31564	31.300	CF 31564, parte din nr. top. 2471

* Suprafața este determinată în planul de proiecție Stereo 70.



Date referitoare la teren

Crt	Categorie folosință	Intravilan	Suprafața (mp)	Tarla	Parcelă	Nr. topo	Observații / Referințe
1	faneata	NU	31.300	-	-	-	

Lungime Segmente

1) Valorile lungimilor segmentelor sunt obținute din proiecție în plan.

Punct început	X / Y	Punct sfârșit	X / Y	Lungime segment
1	538.961,664 667.636,451	2	538.972,174 667.634,329	10.722
4	539.003,087 667.629,239	5	539.024,43 667.624,291	21.909
7	539.058,932 667.619,663	8	539.071,778 667.613,352	14.313
10	539.085,263 667.613,983	11	539.095,375 667.612,821	10.179
13	539.110,699 667.605,804	14	539.126,568 667.608,571	16.108
16	539.147,178 667.627,489	17	539.155,102 667.633,964	10.233
2	538.972,174 667.634,329	3	538.990,941 667.632,481	18.858
5	539.024,43 667.624,291	6	539.031,107 667.620,926	7.477
8	539.071,778 667.613,352	9	539.079,678 667.613,834	7.915
11	539.095,375 667.612,821	12	539.104,999 667.608,793	10.433
14	539.126,568 667.608,571	15	539.138,536 667.619,76	16.384
17	539.155,102 667.633,964	18	539.162,844 667.640,341	10.03
3	538.990,941 667.632,481	4	539.003,087 667.629,239	12.571
6	539.031,107 667.620,926	7	539.058,932 667.619,663	27.854
9	539.079,678 667.613,834	10	539.085,263 667.613,983	5.587
12	539.104,999 667.608,793	13	539.110,699 667.605,804	6.436
15	539.138,536 667.619,76	16	539.147,178 667.627,489	11.594
18	539.162,844 667.640,341	19	539.168,068 667.643,997	6.376

Punct început	X / Y	Punct sfârșit	X / Y	Lungime segment	Punct început	X / Y	Punct sfârșit	X / Y	Lungime segment	Punct început	X / Y	Punct sfârșit	X / Y	Lungime segment
19	539.168,068 667.643,997	20	539.171,54 667.646,673	4.384	20	539.171,54 667.646,673	21	539.177,346 667.651,143	7.327	21	539.177,346 667.651,143	22	539.185,584 667.657,37	10.327
22	539.185,584 667.657,37	23	539.189,935 667.660,4	5.302	23	539.189,935 667.660,4	24	539.199,565 667.662,617	9.882	24	539.199,565 667.662,617	25	539.196,708 667.672,517	10.304
25	539.196,708 667.672,517	26	539.192,946 667.682,72	10.874	26	539.192,946 667.682,72	27	539.189,93 667.694,27	11.937	27	539.189,93 667.694,27	28	539.181,042 667.695,017	8.919
28	539.181,042 667.695,017	29	539.175,021 667.708,95	15.178	29	539.175,021 667.708,95	30	539.156,112 667.730,224	28.463	30	539.156,112 667.730,224	31	539.138,476 667.754,149	29.723
31	539.138,476 667.754,149	32	539.129,204 667.763,339	13.055	32	539.129,204 667.763,339	33	539.122,341 667.764,915	7.042	33	539.122,341 667.764,915	34	539.110,258 667.768,167	12.513
34	539.110,258 667.768,167	35	539.095,638 667.770,715	14.84	35	539.095,638 667.770,715	36	539.088,835 667.772,173	6.957	36	539.088,835 667.772,173	37	539.081,889 667.774,958	7.484
37	539.081,889 667.774,958	38	539.079,76 667.775,18	2.141	38	539.079,76 667.775,18	39	539.070,902 667.779,45	9.833	39	539.070,902 667.779,45	40	539.053,817 667.788,88	19.515
40	539.053,817 667.788,88	41	539.036,503 667.799,646	20.388	41	539.036,503 667.799,646	42	539.032,611 667.797,618	4.389	42	539.032,611 667.797,618	43	539.026,26 667.803,82	8.877
43	539.026,26 667.803,82	44	539.017,606 667.812,271	12.096	44	539.017,606 667.812,271	45	539.010,961 667.817,642	8.544	45	539.010,961 667.817,642	46	539.006,552 667.819,157	4.662
46	539.006,552 667.819,157	47	539.000,253 667.796,874	23.156	47	539.000,253 667.796,874	48	538.993,711 667.778,281	19.71	48	538.993,711 667.778,281	49	538.989,527 667.767,823	11.264
49	538.989,527 667.767,823	50	538.985,908 667.754,219	14.077	50	538.985,908 667.754,219	51	538.982,593 667.737,074	17.463	51	538.982,593 667.737,074	52	538.986,097 667.721,142	16.313
52	538.986,097 667.721,142	53	538.982,533 667.706,959	14.624	53	538.982,533 667.706,959	54	538.969,036 667.691,089	20.833	54	538.969,036 667.691,089	55	538.959,099 667.679,169	15.519
55	538.959,099 667.679,169	56	538.955,554 667.657,485	21.972	56	538.955,554 667.657,485	57	538.953,889 667.641,058	16.511	57	538.953,889 667.641,058	1	538.961,664 667.636,451	9.037

** Lungimile segmentelor sunt determinate în planul de proiecție Stereo 70 și sunt rotunjite la 1 milimetru.

*** Distanța dintre puncte este formată din segmente cumulate ce sunt mai mici decât valoarea 1 milimetru.

**DATE DESPRE IMOBILUL NR. 1266**

Oficiul de Cadastru și Publicitate Imobiliară SUCEAVA
Biroul de Cadastru și Publicitate Imobiliară Campulung Moldovenesc

A. Partea I. Descrierea imobilului

TEREN Extravilan

Adresa: Jud. Suceava, Loc numit Valea Strajerilor

Nr. Crt	Nr cadastral Nr. topografic	Suprafața* (mp)	Observații / Referințe
A1	36064	Din acte: 20.224 Masurata: 20.083	Sector cadastral:66 Teren neimprejmuit; Provenit din CF 36064, nr. cad. 36064, CF 33518, nr. top. 2480, 2479

B. Partea II. Proprietari și acte

Inscrieri privitoare la dreptul de proprietate și alte drepturi reale	Referințe
1266 / 30/10/2022	
Act Normativ nr. Lege nr. 7, din 13/03/1996 emis de Parlamentul României;	
B1	A1
Intabulare, drept de PROPRIETATE, dobandit prin Lege, cota actuala 1/1	
1) NEIDENTIFICAT NEIDENTIFICAT	
12012 / 18/07/2023	
Act Notarial nr. 1278, din 17/07/2023 emis de Rotaru Dorina;	
B2	A1
Se notează posesia faptică în favoarea lui	
1) FLOCEA MAFTEI	
2) FLOCEA OLTEA	

C. Partea III. SARCINI .

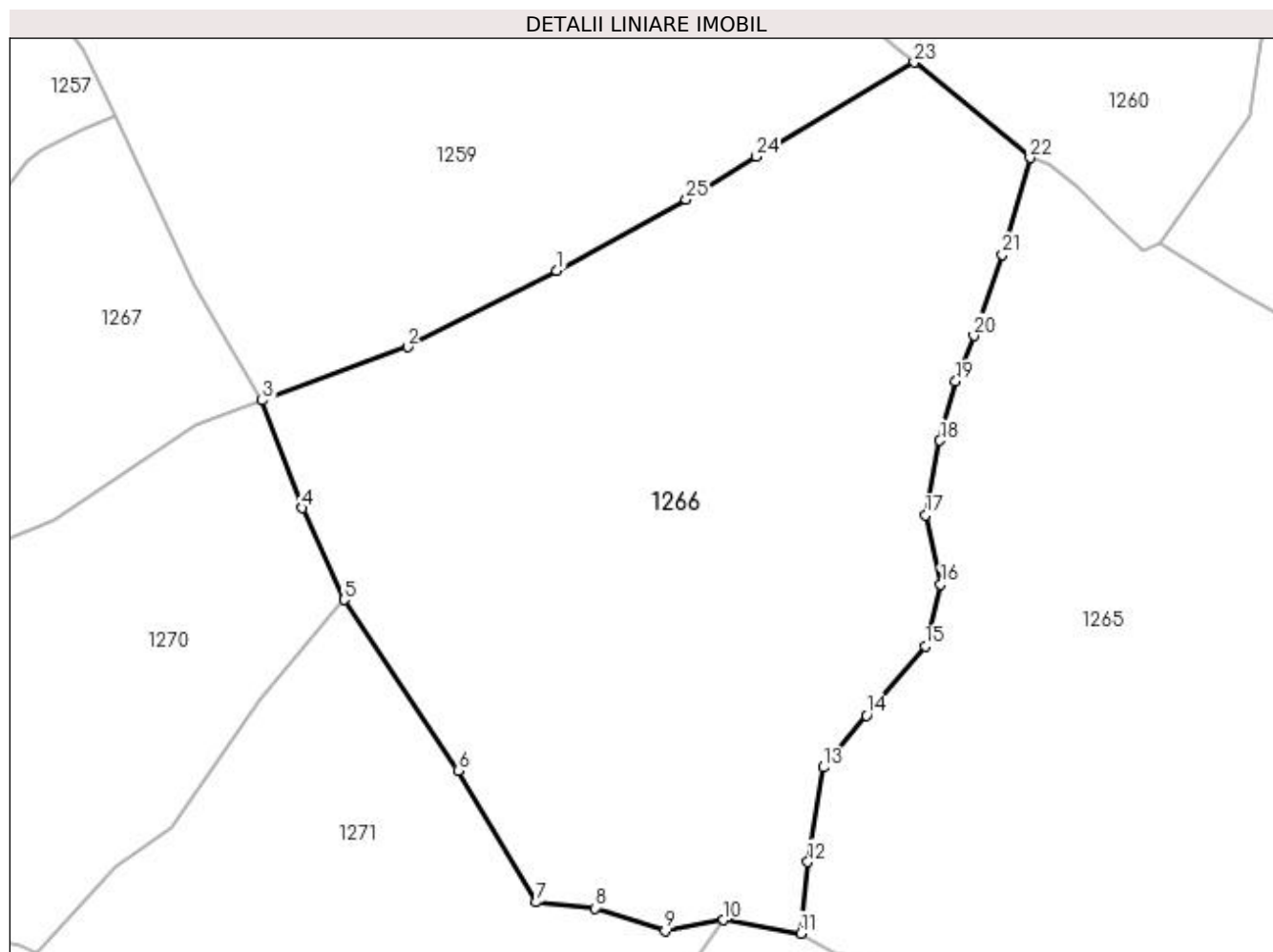
Inscrieri privind dezmembramintele dreptului de proprietate, drepturi reale de garanție și sarcini	Referințe
NU SUNT	

Anexa Nr. 1 La Partea I

Teren

Nr cadastral	Suprafața (mp)*	Observații / Referințe
36064	Din acte: 20.224 Masurata: 20.083	Provenit din CF 36064, nr. cad. 36064, CF 33518, nr. top. 2480, 2479

* Suprafața este determinată în planul de proiecție Stereo 70.



Date referitoare la teren

Crt	Categorie folosință	Intravilan	Suprafața (mp)	Tarla	Parcelă	Nr. topo	Observații / Referințe
1	faneata	NU	20.083	-	-	-	

Lungime Segmente

1) Valorile lungimilor segmentelor sunt obținute din proiecție în plan.

Punct început	X / Y	Punct sfârșit	X / Y	Lungime segment (** (m)
1	538.897,883 667.793,187	2	538.863,629 667.775,709	38.455
3	538.830,293 667.763,442	4	538.839,502 667.738,765	26.339
5	538.849,065 667.717,637	6	538.875,243 667.678,459	47.119
7	538.893,271 667.648,237	8	538.906,733 667.646,887	13.53

Punct început	X / Y	Punct sfârșit	X / Y	Lungime segment (** (m)
2	538.863,629 667.775,709	3	538.830,293 667.763,442	35.521
4	538.839,502 667.738,765	5	538.849,065 667.717,637	23.191
6	538.875,243 667.678,459	7	538.893,271 667.648,237	35.191
8	538.906,733 667.646,887	9	538.922,761 667.641,61	16.874

Punct început	X / Y	Punct sfârșit	X / Y	Lungime segment (** (m)
9	538.922,761 667.641,61	10	538.936,25 667.644,114	13.719
11	538.953,889 667.641,058	12	538.955,554 667.657,485	16.511
13	538.959,099 667.679,169	14	538.969,036 667.691,089	15.519
15	538.982,533 667.706,959	16	538.986,097 667.721,142	14.624
17	538.982,593 667.737,074	18	538.985,908 667.754,219	17.463
19	538.989,527 667.767,823	20	538.993,711 667.778,281	11.264
21	539.000,253 667.796,874	22	539.006,552 667.819,157	23.156
23	538.980,005 667.841,072	24	538.943,749 667.819,46	42.209
25	538.927,652 667.809,557	1	538.897,883 667.793,187	33.973

Punct început	X / Y	Punct sfârșit	X / Y	Lungime segment (** (m)
10	538.936,25 667.644,114	11	538.953,889 667.641,058	17.902
12	538.955,554 667.657,485	13	538.959,099 667.679,169	21.972
14	538.969,036 667.691,089	15	538.982,533 667.706,959	20.833
16	538.986,097 667.721,142	17	538.982,593 667.737,074	16.313
18	538.985,908 667.754,219	19	538.989,527 667.767,823	14.077
20	538.993,711 667.778,281	21	539.000,253 667.796,874	19.71
22	539.006,552 667.819,157	23	538.980,005 667.841,072	34.424
24	538.943,749 667.819,46	25	538.927,652 667.809,557	18.899

** Lungimile segmentelor sunt determinate în planul de proiecție Stereo 70 și sunt rotunjite la 1 milimetru.

*** Distanța dintre puncte este formată din segmente cumulate ce sunt mai mici decât valoarea 1 milimetru.

**DATE DESPRE IMOBILUL NR. 1267**

Oficiul de Cadastru și Publicitate Imobiliară SUCEAVA
Biroul de Cadastru și Publicitate Imobiliară Campulung Moldovenesc

A. Partea I. Descrierea imobilului

TEREN Extravilan

Adresa: Jud. Suceava, Loc numit Valea Strajerilor

Nr. Crt	Nr cadastral Nr. topografic	Suprafața* (mp)	Observații / Referințe
A1	31309	11.411	Sector cadastral:66 Teren neimprejmuit; CF 31309, parte din nr. top. 2465/17

B. Partea II. Proprietari și acte

Inscrieri privitoare la dreptul de proprietate și alte drepturi reale		Referințe
1267 / 30/10/2022		
Act Normativ nr. Lege nr. 7, din 13/03/1996 emis de Parlamentul României;		
B1	Inscrierea provizorie, drept de PROPRIETATE, dobandit prin Lege, cota actuala 1/1 1) NEIDENTIFICAT NEIDENTIFICAT	A1
1267 / 24/10/2022		
Act Administrativ nr. Adeverință nr. 339, din 24/10/2022 emis de Primăria Comunei Pojorâta;		
B2	Se notează posesia faptică în favoarea lui 1) FORMINTE TOADER	A1

C. Partea III. SARCINI .

Inscrieri privind dezmembramintele dreptului de proprietate, drepturi reale de garanție și sarcini	Referințe
NU SUNT	


Anexa Nr. 1 La Partea I

Teren

Nr cadastral	Suprafața (mp)*	Observații / Referințe
31309	11.411	CF 31309, parte din nr. top. 2465/17

* Suprafața este determinată în planul de proiecție Stereo 70.

DETALII LINIARE IMOBIL



Date referitoare la teren

Crt	Categorie folosință	Intravilan	Suprafața (mp)	Tarla	Parcelă	Nr. topo	Observații / Referințe
1	pașune	NU	11.411	-	-	-	

Lungime Segmente

1) Valorile lungimilor segmentelor sunt obținute din proiecție în plan.

Punct început	X / Y	Punct sfârșit	X / Y	Lungime segment (** (m)
1	538.709,48 667.768,89	2	538.706,659 667.766,789	3.517
3	538.702,681 667.766,042	4	538.692,468 667.755,223	14.878
5	538.680,137 667.744,852	6	538.673,048 667.738,128	9.771
7	538.670,636 667.734,378	8	538.665,398 667.735,189	5.3
9	538.660,164 667.739,814	10	538.656,58 667.742,997	4.793

Punct început	X / Y	Punct sfârșit	X / Y	Lungime segment (** (m)
2	538.706,659 667.766,789	3	538.702,681 667.766,042	4.048
4	538.692,468 667.755,223	5	538.680,137 667.744,852	16.112
6	538.673,048 667.738,128	7	538.670,636 667.734,378	4.459
8	538.665,398 667.735,189	9	538.660,164 667.739,814	6.985
10	538.656,58 667.742,997	11	538.646,429 667.737,152	11.714

Punct început	X / Y	Punct sfârșit	X / Y	Lungime segment (** (m)
11	538.646,429 667.737,152	12	538.628,614 667.726,148	20.939
13	538.621,205 667.719,022	14	538.635,486 667.704,046	20.694
15	538.631,175 667.688,169	16	538.660,368 667.702,795	32.652
17	538.692,836 667.715,112	18	538.712,263 667.692,811	29.576
19	538.751,019 667.723,286	20	538.782,406 667.735,919	33.834
21	538.814,847 667.757,683	22	538.830,293 667.763,442	16.485
23	538.814,785 667.789,926	24	538.796,442 667.828,58	42.785
25	538.789,328 667.825,724	26	538.779,991 667.820,873	10.522
27	538.776,324 667.818,493	28	538.770,558 667.810,984	9.467
29	538.769,396 667.809,194	30	538.762,317 667.803,878	8.853
31	538.755,53 667.800,462	32	538.749,709 667.795,754	7.487
33	538.741,542 667.793,12	34	538.735,451 667.786,479	9.011
35	538.727,05 667.779,503	36	538.722,685 667.776,706	5.184
37	538.718,065 667.769,521	1	538.709,48 667.768,89	8.608

Punct început	X / Y	Punct sfârșit	X / Y	Lungime segment (** (m)
12	538.628,614 667.726,148	13	538.621,205 667.719,022	10.28
14	538.635,486 667.704,046	15	538.631,175 667.688,169	16.452
16	538.660,368 667.702,795	17	538.692,836 667.715,112	34.726
18	538.712,263 667.692,811	19	538.751,019 667.723,286	49.303
20	538.782,406 667.735,919	21	538.814,847 667.757,683	39.065
22	538.830,293 667.763,442	23	538.814,785 667.789,926	30.69
24	538.796,442 667.828,58	25	538.789,328 667.825,724	7.666
26	538.779,991 667.820,873	27	538.776,324 667.818,493	4.372
28	538.770,558 667.810,984	29	538.769,396 667.809,194	2.134
30	538.762,317 667.803,878	31	538.755,53 667.800,462	7.598
32	538.749,709 667.795,754	33	538.741,542 667.793,12	8.581
34	538.735,451 667.786,479	35	538.727,05 667.779,503	10.92
36	538.722,685 667.776,706	37	538.718,065 667.769,521	8.542

** Lungimile segmentelor sunt determinate în planul de proiecție Stereo 70 și sunt rotunjite la 1 milimetru.

*** Distanța dintre puncte este formată din segmente cumulate ce sunt mai mici decât valoarea 1 milimetru.

**DATE DESPRE IMOBILUL NR. 1268**

Oficiul de Cadastru și Publicitate Imobiliară SUCEAVA
Biroul de Cadastru și Publicitate Imobiliară Campulung Moldovenesc

A. Partea I. Descrierea imobilului

TEREN Extravilan

Adresa: Jud. Suceava, Loc numit Valea Strajerilor

Nr. Crt	Nr cadastral Nr. topografic	Suprafața* (mp)	Observații / Referințe
A1	31309	4.939	Sector cadastral:66 Teren neimprejmuit; CF 31309, parte din nr. top. 2465/17

B. Partea II. Proprietari și acte

Inscrieri privitoare la dreptul de proprietate și alte drepturi reale	Referințe
1268 / 30/10/2022	
Act Normativ nr. Lege nr. 7, din 13/03/1996 emis de Parlamentul României;	
B1	A1
Intabulare, drept de PROPRIETATE, dobândit prin Lege, cota actuala 1/1 1) NEIDENTIFICAT NEIDENTIFICAT	
Act Administrativ nr. Adeverință nr. 520, din 24/10/2022 emis de Primăria Comunei Pojorâta;	
B2	A1
Se notează posesia faptică în favoarea lui 1) FORMINTE GHEORGHE	

C. Partea III. SARCINI .

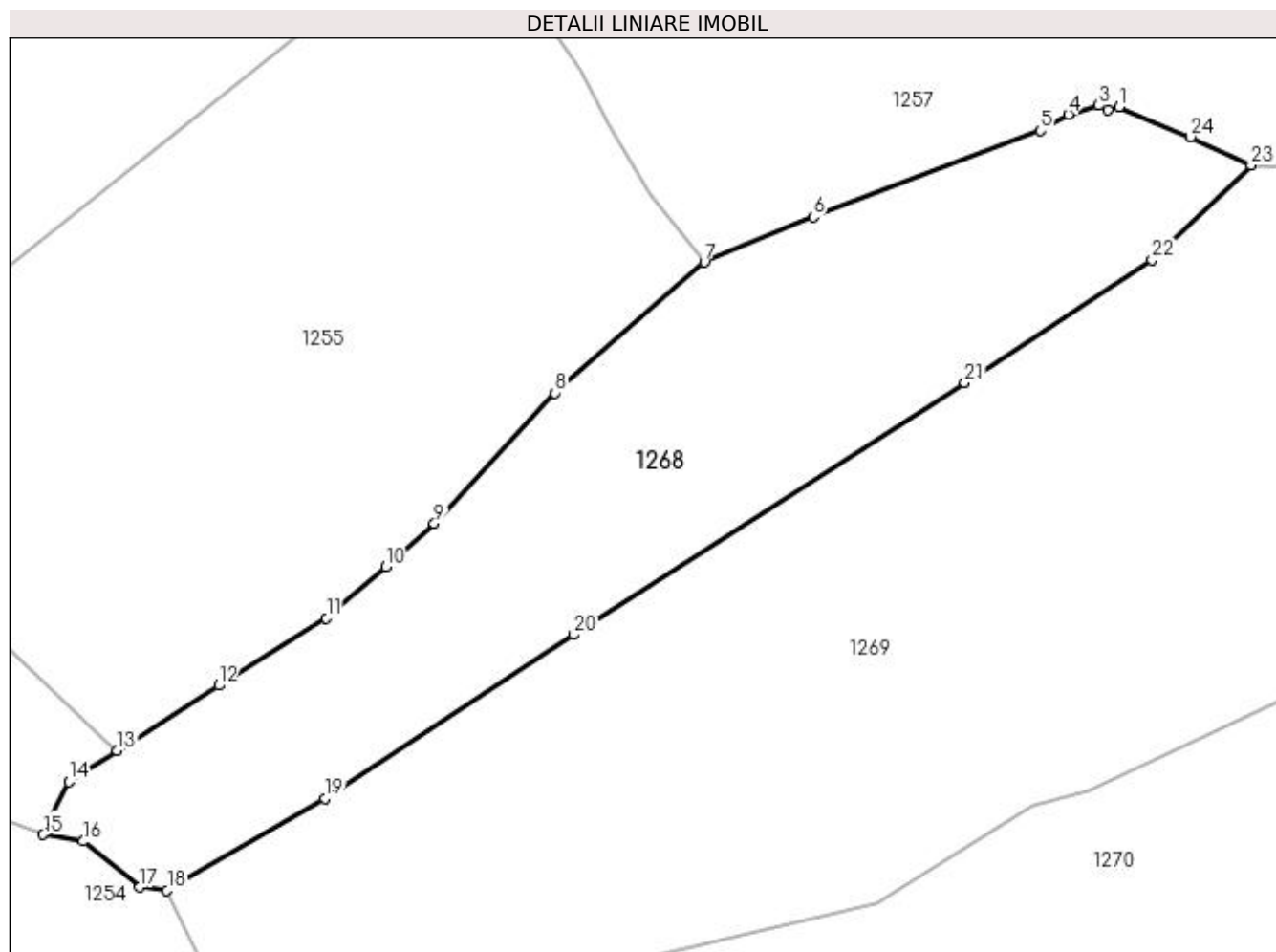
Inscrieri privind dezmembramintele dreptului de proprietate, drepturi reale de garanție și sarcini	Referințe
NU SUNT	

Anexa Nr. 1 La Partea I

Teren

Nr cadastral	Suprafața (mp)*	Observații / Referințe
31309	4.939	CF 31309, parte din nr. top. 2465/17

* Suprafața este determinată în planul de proiecție Stereo 70.



Date referitoare la teren

Crt	Categorie folosință	Intra vilan	Suprafața (mp)	Tarla	Parcelă	Nr. topo	Observații / Referințe
1	faneata	NU	4.939	-	-	-	

Lungime Segmente

1) Valorile lungimilor segmentelor sunt obținute din proiecție în plan.

Punct început	X / Y	Punct sfârșit	X / Y	Lungime segment (** (m)
1	538.597,372 667.768,68	2	538.595,818 667.768,193	1.629
3	538.594,466 667.768,876	4	538.590,071 667.767,624	4.57
5	538.586,005 667.765,3	6	538.553,407 667.752,901	34.876
7	538.537,774 667.746,392	8	538.516,309 667.727,592	28.534
9	538.498,956 667.708,885	10	538.491,967 667.702,618	9.387

Punct început	X / Y	Punct sfârșit	X / Y	Lungime segment (** (m)
2	538.595,818 667.768,193	3	538.594,466 667.768,876	1.515
4	538.590,071 667.767,624	5	538.586,005 667.765,3	4.683
6	538.553,407 667.752,901	7	538.537,774 667.746,392	16.934
8	538.516,309 667.727,592	9	538.498,956 667.708,885	25.516
10	538.491,967 667.702,618	11	538.483,462 667.695,245	11.256

Punct început	X / Y	Punct sfârșit	X / Y	Lungime segment (** (m)
11	538.483,462 667.695,245	12	538.468,0 667.685,608	18.219
13	538.453,402 667.676,239	14	538.446,434 667.671,768	8.279
15	538.442,766 667.664,187	16	538.448,538 667.663,213	5.854
17	538.456,654 667.656,631	18	538.460,564 667.656,18	3.936
19	538.483,226 667.669,402	20	538.519,022 667.692,874	42.805
21	538.575,184 667.729,057	22	538.602,084 667.746,74	32.192
23	538.616,334 667.760,321	24	538.607,649 667.764,374	9.584

Punct început	X / Y	Punct sfârșit	X / Y	Lungime segment (** (m)
12	538.468,0 667.685,608	13	538.453,402 667.676,239	17.346
14	538.446,434 667.671,768	15	538.442,766 667.664,187	8.422
16	538.448,538 667.663,213	17	538.456,654 667.656,631	10.45
18	538.460,564 667.656,18	19	538.483,226 667.669,402	26.237
20	538.519,022 667.692,874	21	538.575,184 667.729,057	66.809
22	538.602,084 667.746,74	23	538.616,334 667.760,321	19.685
24	538.607,649 667.764,374	1	538.597,372 667.768,68	11.143

** Lungimile segmentelor sunt determinate în planul de proiecție Stereo 70 și sunt rotunjite la 1 milimetru.

*** Distanța dintre puncte este formată din segmente cumulate ce sunt mai mici decât valoarea 1 milimetru.

**DATE DESPRE IMOBILUL NR. 1269**

Oficiul de Cadastru și Publicitate Imobiliară SUCEAVA
Biroul de Cadastru și Publicitate Imobiliară Campulung Moldovenesc

A. Partea I. Descrierea imobilului

TEREN Extravilan

Adresa: Jud. Suceava, Loc numit Valea Strajerilor

Nr. Crt	Nr cadastral Nr. topografic	Suprafața* (mp)	Observații / Referințe
A1	31318	9.879	Sector cadastral:66 Teren neimprejmuit; Provenit din CF 31318, nr. cad. 31318, CF 31309, parte din nr. top. 2465/17

B. Partea II. Proprietari și acte

Inscrieri privitoare la dreptul de proprietate și alte drepturi reale		Referințe
17124 / 14/12/2020		
Act Notarial nr. 2236-contract de donație cu clauză de întreținere, din 14/12/2020 emis de Rotaru Dorina;		
B1	Intabulare, drept de PROPRIETATE, dobandit prin Conventie, cota actuala 4422/19758 1) CÎRLOANȚĂ MARCEL-GAVRIL	A1
1269 / 30/10/2022		
Act Administrativ nr. 2236-contract de donație cu clauză de întreținere, din 14/12/2020 emis de Rotaru Dorina;		
B2	Intabulare, drept de PROPRIETATE, dobandit prin Conventie, cota actuala 4423/9879 1) CÎRLOANȚĂ IONELA-ROZALIA, casătorită, bun propriu	A1
Act Normativ nr. Lege nr. 7, din 13/03/1996 emis de Parlamentul României;		
B3	Intabulare, drept de PROPRIETATE, dobandit prin Lege, cota actuala 1038/19758 1) NEIDENTIFICAT NEIDENTIFICAT	A1
Act Administrativ nr. Adeverință nr. 521, din 24/10/2022 emis de Primăria Comunei Pojorâta;		
B4	Se notează posesia faptică, în cotă parte de 1038/19758 1) CÎRLOANȚĂ MARCEL-GAVRIL 2) CÎRLOANȚĂ IONELA-ROZALIA	A1

C. Partea III. SARCINI

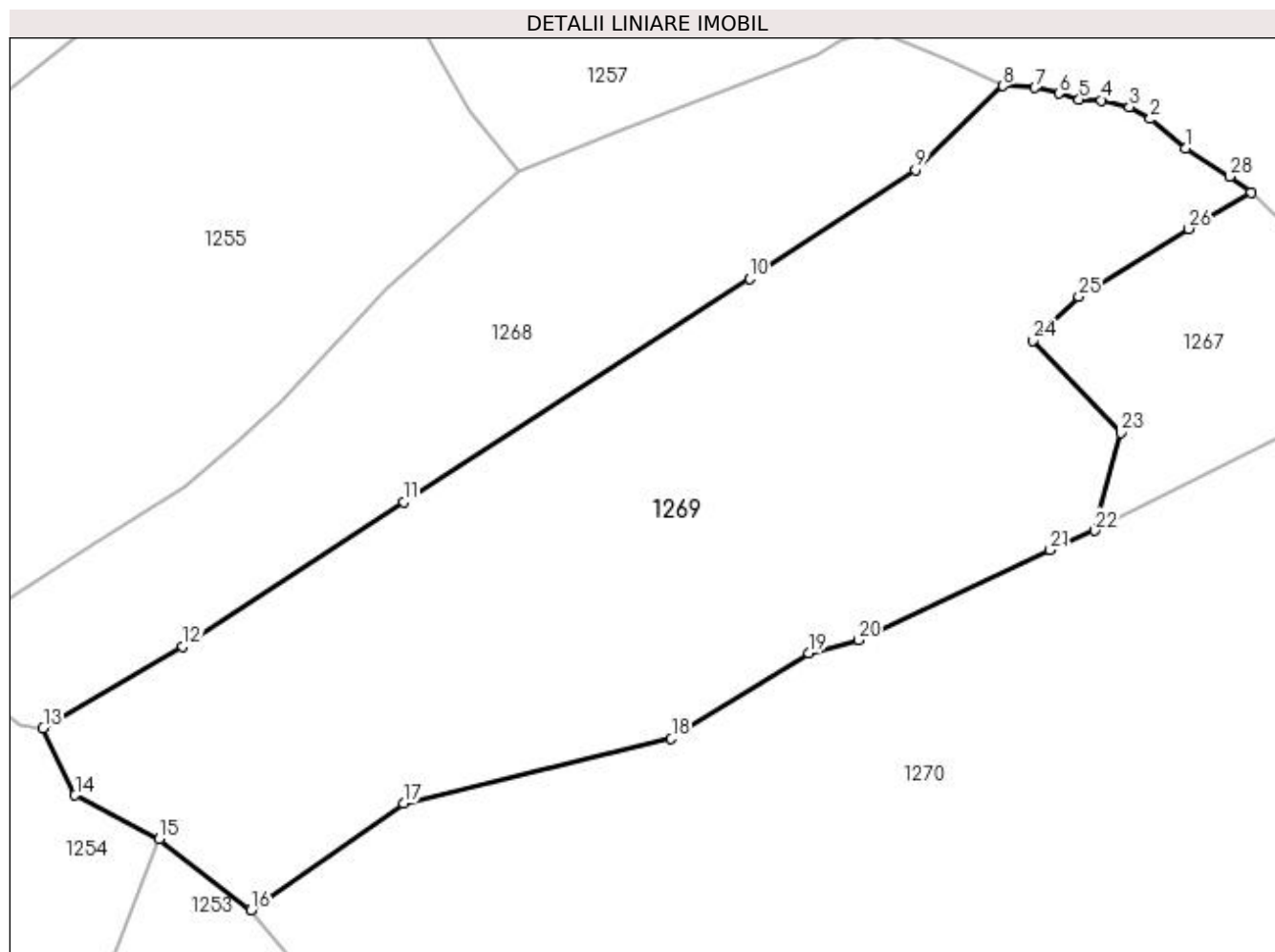
Inscrieri privind dezmembramentele dreptului de proprietate, drepturi reale de garanție și sarcini		Referințe
17124 / 14/12/2020		
Act Notarial nr. 2236-contract de donație cu clauză de întreținere, din 14/12/2020 emis de Rotaru Dorina;		
C1	Intabulare, drept de IPOTECA LEGALA, Valoare:0 reprezentând obligația de întreținere 1) CARLOANTA GAVRIL	A1

Anexa Nr. 1 La Partea I

Teren

Nr cadastral	Suprafața (mp)*	Observații / Referințe
31318	9.879	Provenit din CF 31318, nr. cad. 31318, CF 31309, parte din nr. top. 2465/17

* Suprafața este determinată în planul de proiecție Stereo 70.



Date referitoare la teren

Crt	Categorie folosință	Intra vilan	Suprafața (mp)	Tarla	Parcelă	Nr. topo	Observații / Referințe
1	faneata	NU	9.879	-	-	-	

Lungime Segmente

1) Valorile lungimilor segmentelor sunt obținute din proiecție în plan.

Punct început	X / Y	Punct sfârșit	X / Y	Lungime segment (** (m)
1	538.645,986 667.750,183	2	538.640,258 667.754,975	7.468
3	538.636,843 667.756,881	4	538.632,332 667.758,001	4.648
5	538.628,675 667.758,077	6	538.625,376 667.759,117	3.459
7	538.621,487 667.760,033	8	538.616,334 667.760,321	5.161
9	538.602,084 667.746,74	10	538.575,184 667.729,057	32.192

Punct început	X / Y	Punct sfârșit	X / Y	Lungime segment (** (m)
2	538.640,258 667.754,975	3	538.636,843 667.756,881	3.911
4	538.632,332 667.758,001	5	538.628,675 667.758,077	3.658
6	538.625,376 667.759,117	7	538.621,487 667.760,033	3.995
8	538.616,334 667.760,321	9	538.602,084 667.746,74	19.685
10	538.575,184 667.729,057	11	538.519,022 667.692,874	66.809

Punct început	X / Y	Punct sfârșit	X / Y	Lungime segment (** (m)
11	538.519,022 667.692,874	12	538.483,226 667.669,402	42.805
13	538.460,564 667.656,18	14	538.465,768 667.645,273	12.085
15	538.479,379 667.638,151	16	538.494,314 667.626,661	18.843
17	538.519,055 667.643,98	18	538.562,507 667.654,451	44.696
19	538.584,794 667.668,338	20	538.592,883 667.670,444	8.359
21	538.623,969 667.685,061	22	538.631,175 667.688,169	7.848
23	538.635,486 667.704,046	24	538.621,205 667.719,022	20.694
25	538.628,614 667.726,148	26	538.646,429 667.737,152	20.939
27	538.656,58 667.742,997	28	538.653,126 667.745,616	4.335

Punct început	X / Y	Punct sfârșit	X / Y	Lungime segment (** (m)
12	538.483,226 667.669,402	13	538.460,564 667.656,18	26.237
14	538.465,768 667.645,273	15	538.479,379 667.638,151	15.362
16	538.494,314 667.626,661	17	538.519,055 667.643,98	30.2
18	538.562,507 667.654,451	19	538.584,794 667.668,338	26.259
20	538.592,883 667.670,444	21	538.623,969 667.685,061	34.351
22	538.631,175 667.688,169	23	538.635,486 667.704,046	16.452
24	538.621,205 667.719,022	25	538.628,614 667.726,148	10.28
26	538.646,429 667.737,152	27	538.656,58 667.742,997	11.714
28	538.653,126 667.745,616	1	538.645,986 667.750,183	8.476

** Lungimile segmentelor sunt determinate în planul de proiecție Stereo 70 și sunt rotunjite la 1 milimetru.

*** Distanța dintre puncte este formată din segmente cumulate ce sunt mai mici decât valoarea 1 milimetru.

**DATE DESPRE IMOBILUL NR. 1270**

Oficiul de Cadastru și Publicitate Imobiliară SUCEAVA
Biroul de Cadastru și Publicitate Imobiliară Campulung Moldovenesc

A. Partea I. Descrierea imobilului

TEREN Extravilan

Adresa: Jud. Suceava, Loc numit Valea Strajerilor

Nr. Crt	Nr cadastral Nr. topografic	Suprafața* (mp)	Observații / Referințe
A1	31565	25.811	Sector cadastral:66 Teren neimprejmuit; CF 31565, 31309, parte din nr. top. 2465/15, 2465/17

B. Partea II. Proprietari și acte

Inscrieri privitoare la dreptul de proprietate și alte drepturi reale	Referințe
1270 / 30/10/2022	
Act Normativ nr. Lege nr. 7, din 13/03/1996 emis de Parlamentul României;	
B1	A1
Intabulare, drept de PROPRIETATE, dobândit prin Lege, cota actuala 1/1 1) NEIDENTIFICAT NEIDENTIFICAT	
Act Administrativ nr. Adeverință nr. 522, din 24/10/2022 emis de Primăria Comunei Pojorâta;	
B2	A1
Se notează posesia faptică în favoarea lui 1) FORMINTE GHEORGHE	

C. Partea III. SARCINI .

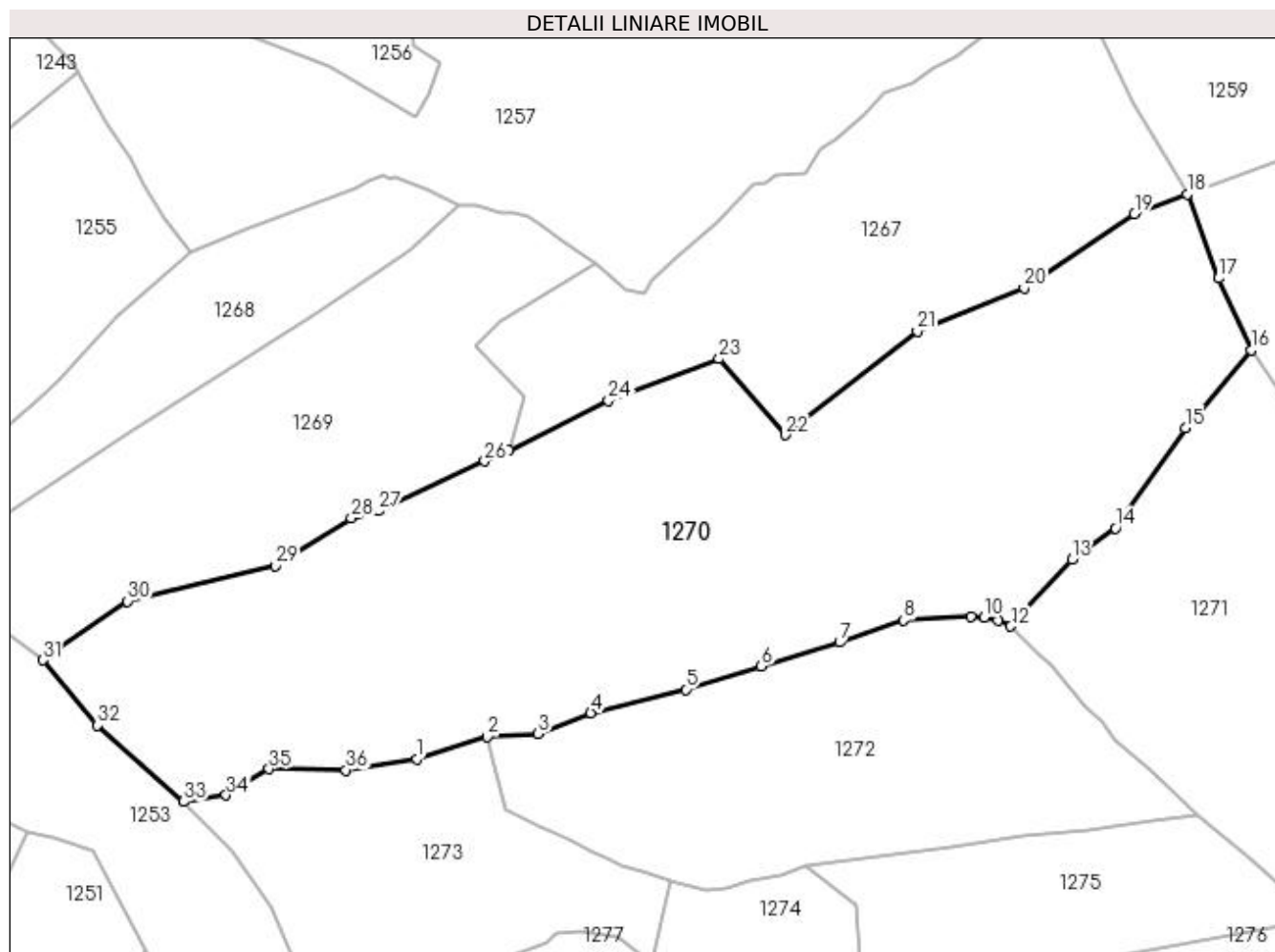
Inscrieri privind dezmembramintele dreptului de proprietate, drepturi reale de garanție și sarcini	Referințe
NU SUNT	

Anexa Nr. 1 La Partea I

Teren

Nr cadastral	Suprafața (mp)*	Observații / Referințe
31565	25.811	CF 31565, 31309, parte din nr. top. 2465/15, 2465/17

* Suprafața este determinată în planul de proiecție Stereo 70.



Date referitoare la teren

Crt	Categorie folosință	Intravilan	Suprafața (mp)	Tarla	Parcelă	Nr. topo	Observații / Referințe
1	pasune	NU	8.524	-	-	-	
2	faneata	NU	17.287	-	-	-	

Lungime Segmente

1) Valorile lungimilor segmentelor sunt obținute din proiecție în plan.

Punct început	X / Y	Punct sfârșit	X / Y	Lungime segment (** (m)
1	538.604,067 667.597,715	2	538.624,767 667.604,178	21.685
3	538.639,665 667.605,094	4	538.655,146 667.611,219	16.649
5	538.683,025 667.618,089	6	538.705,262 667.624,874	23.249
7	538.728,219 667.631,892	8	538.747,092 667.638,391	19.961

Punct început	X / Y	Punct sfârșit	X / Y	Lungime segment (** (m)
2	538.624,767 667.604,178	3	538.639,665 667.605,094	14.926
4	538.655,146 667.611,219	5	538.683,025 667.618,089	28.713
6	538.705,262 667.624,874	7	538.728,219 667.631,892	24.006
8	538.747,092 667.638,391	9	538.766,776 667.639,588	19.72

Punct început	X / Y	Punct sfârșit	X / Y	Lungime segment (** (m))
9	538.766,776 667.639,588	10	538.770,739 667.639,225	3.98
11	538.774,783 667.638,343	12	538.778,47 667.636,643	4.06
13	538.796,426 667.656,325	14	538.809,247 667.665,447	15.735
15	538.829,737 667.694,825	16	538.849,065 667.717,637	29.899
17	538.839,502 667.738,765	18	538.830,293 667.763,442	26.339
19	538.814,847 667.757,683	20	538.782,406 667.735,919	39.065
21	538.751,019 667.723,286	22	538.712,263 667.692,811	49.303
23	538.692,836 667.715,112	24	538.660,368 667.702,795	34.726
25	538.631,175 667.688,169	26	538.623,969 667.685,061	7.848
27	538.592,883 667.670,444	28	538.584,794 667.668,338	8.359
29	538.562,507 667.654,451	30	538.519,055 667.643,98	44.696
31	538.494,314 667.626,661	32	538.510,222 667.607,589	24.836
33	538.535,569 667.585,144	34	538.548,059 667.587,028	12.631
35	538.560,677 667.594,707	36	538.583,261 667.594,403	22.586

Punct început	X / Y	Punct sfârșit	X / Y	Lungime segment (** (m))
10	538.770,739 667.639,225	11	538.774,783 667.638,343	4.139
12	538.778,47 667.636,643	13	538.796,426 667.656,325	26.642
14	538.809,247 667.665,447	15	538.829,737 667.694,825	35.818
16	538.849,065 667.717,637	17	538.839,502 667.738,765	23.191
18	538.830,293 667.763,442	19	538.814,847 667.757,683	16.485
20	538.782,406 667.735,919	21	538.751,019 667.723,286	33.834
22	538.712,263 667.692,811	23	538.692,836 667.715,112	29.576
24	538.660,368 667.702,795	25	538.631,175 667.688,169	32.652
26	538.623,969 667.685,061	27	538.592,883 667.670,444	34.351
28	538.584,794 667.668,338	29	538.562,507 667.654,451	26.259
30	538.519,055 667.643,98	31	538.494,314 667.626,661	30.2
32	538.510,222 667.607,589	33	538.535,569 667.585,144	33.856
34	538.548,059 667.587,028	35	538.560,677 667.594,707	14.771
36	538.583,261 667.594,403	1	538.604,067 667.597,715	21.068

** Lungimile segmentelor sunt determinate în planul de proiecție Stereo 70 și sunt rotunjite la 1 milimetru.

*** Distanța dintre puncte este formată din segmente cumulate ce sunt mai mici decât valoarea 1 milimetru.

**DATE DESPRE IMOBILUL NR. 1271**

Oficiul de Cadastru și Publicitate Imobiliară SUCEAVA
Biroul de Cadastru și Publicitate Imobiliară Campulung Moldovenesc

A. Partea I. Descrierea imobilului

TEREN Extravilan

Adresa: Jud. Suceava, Loc numit Valea Strajerilor

Nr. Crt	Nr cadastral Nr. topografic	Suprafața* (mp)	Observații / Referințe
A1	31565	13.162	Sector cadastral:66 Teren neimprejmuit; CF 31565, parte din nr. top. 2465/15

B. Partea II. Proprietari și acte

Inscrieri privitoare la dreptul de proprietate și alte drepturi reale	Referințe
1271 / 30/10/2022	
Act Normativ nr. Lege nr. 7, din 13/03/1996 emis de Parlamentul României;	
B1	A1
Intabulare, drept de PROPRIETATE, dobândit prin Lege, cota actuala 1/1 1) NEIDENTIFICAT NEIDENTIFICAT	
Act Administrativ nr. Adeverință nr. 523, din 24/10/2022 emis de Primăria Comunei Pojorâta;	
B2	A1
Se notează posesia faptică în favoarea lui 1) COCA RODICA 2) COCA RODICA	

C. Partea III. SARCINI .

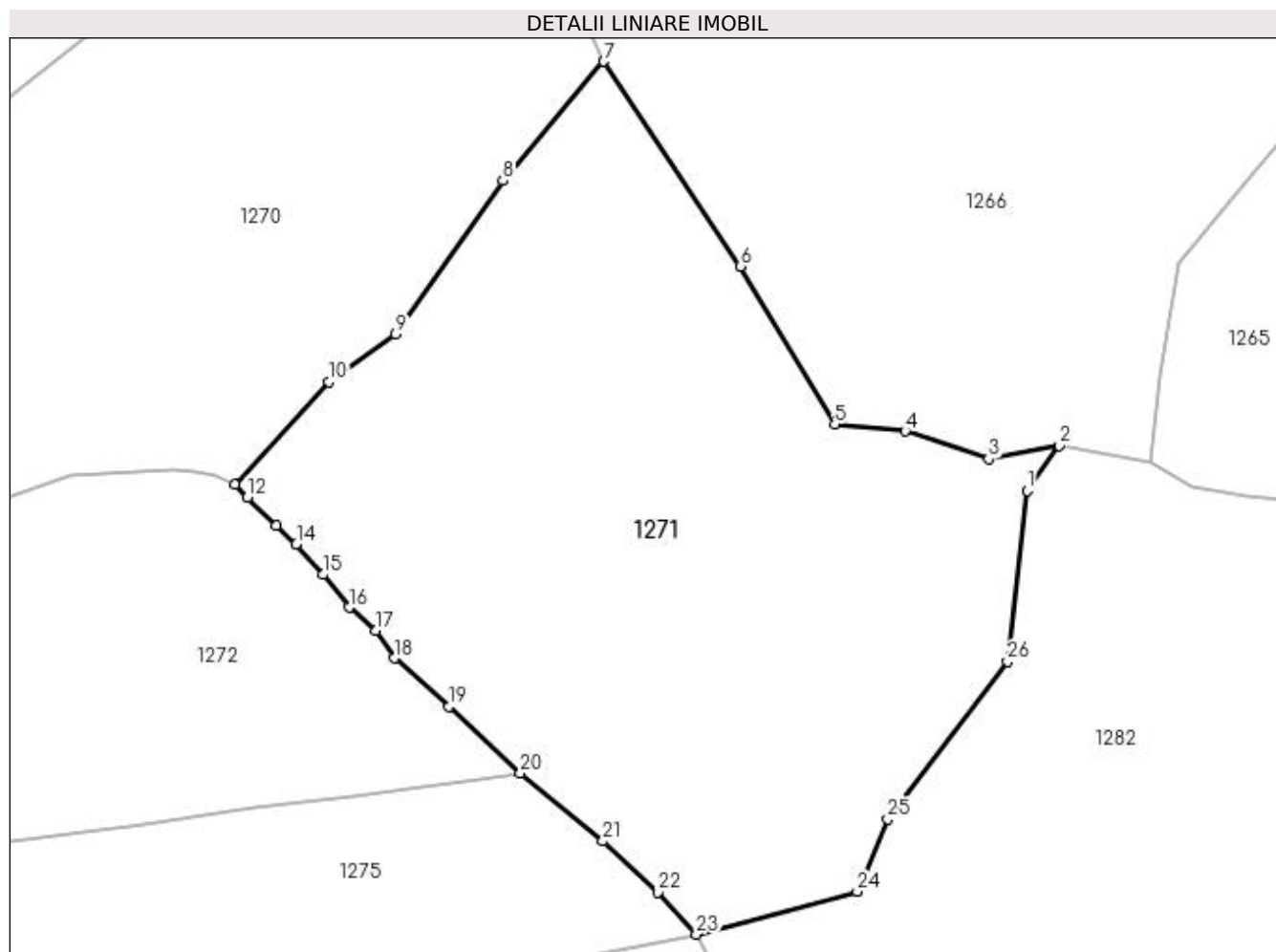
Inscrieri privind dezmembramintele dreptului de proprietate, drepturi reale de garanție și sarcini	Referințe
NU SUNT	

Anexa Nr. 1 La Partea I

Teren

Nr cadastral	Suprafața (mp)*	Observații / Referințe
31565	13.162	CF 31565, parte din nr. top. 2465/15

* Suprafața este determinată în planul de proiecție Stereo 70.



Date referitoare la teren

Crt	Categorie folosință	Intra vilan	Suprafața (mp)	Tarla	Parcelă	Nr. topo	Observații / Referințe
1	pasune	NU	13.162	-	-	-	

Lungime Segmente

1) Valorile lungimilor segmentelor sunt obținute din proiecție în plan.

Punct început	X / Y	Punct sfârșit	X / Y	Lungime segment (** (m)
1	538.930,091 667.635,516	2	538.936,25 667.644,114	10.576
3	538.922,761 667.641,61	4	538.906,733 667.646,887	16.874
5	538.893,271 667.648,237	6	538.875,243 667.678,459	35.191
7	538.849,065 667.717,637	8	538.829,737 667.694,825	29.899
9	538.809,247 667.665,447	10	538.796,426 667.656,325	15.735

Punct început	X / Y	Punct sfârșit	X / Y	Lungime segment (** (m)
2	538.936,25 667.644,114	3	538.922,761 667.641,61	13.719
4	538.906,733 667.646,887	5	538.893,271 667.648,237	13.53
6	538.875,243 667.678,459	7	538.849,065 667.717,637	47.119
8	538.829,737 667.694,825	9	538.809,247 667.665,447	35.818
10	538.796,426 667.656,325	11	538.778,47 667.636,643	26.642

Punct început	X / Y	Punct sfârșit	X / Y	Lungime segment (** (m))	Punct început	X / Y	Punct sfârșit	X / Y	Lungime segment (** (m))
11	538.778,47 667.636,643	12	538.780,799 667.634,202	3.374	12	538.780,799 667.634,202	13	538.786,35 667.628,822	7.73
13	538.786,35 667.628,822	14	538.790,229 667.625,287	5.248	14	538.790,229 667.625,287	15	538.795,294 667.619,441	7.735
15	538.795,294 667.619,441	16	538.800,289 667.613,144	8.038	16	538.800,289 667.613,144	17	538.805,463 667.608,719	6.808
17	538.805,463 667.608,719	18	538.808,984 667.603,433	6.351	18	538.808,984 667.603,433	19	538.819,482 667.594,236	13.957
19	538.819,482 667.594,236	20	538.833,096 667.581,482	18.655	20	538.833,096 667.581,482	21	538.848,877 667.568,452	20.465
21	538.848,877 667.568,452	22	538.859,509 667.558,705	14.424	22	538.859,509 667.558,705	23	538.866,797 667.550,614	10.889
23	538.866,797 667.550,614	24	538.897,6 667.558,813	31.876	24	538.897,6 667.558,813	25	538.903,415 667.572,666	15.024
25	538.903,415 667.572,666	26	538.926,384 667.602,8	37.89	26	538.926,384 667.602,8	1	538.930,091 667.635,516	32.925

** Lungimile segmentelor sunt determinate în planul de proiecție Stereo 70 și sunt rotunjite la 1 milimetru.

*** Distanța dintre puncte este formată din segmente cumulate ce sunt mai mici decât valoarea 1 milimetru.

**DATE DESPRE IMOBILUL NR. 1272**

Oficiul de Cadastru și Publicitate Imobiliară SUCEAVA
Biroul de Cadastru și Publicitate Imobiliară Campulung Moldovenesc

A. Partea I. Descrierea imobilului

TEREN Extravilan

Adresa: Jud. Suceava, Loc numit Valea Strajerilor

Nr. Crt	Nr cadastral Nr. topografic	Suprafața* (mp)	Observații / Referințe
A1	31237	10.014	Sector cadastral:66 Teren neimprejmuit; Provenit din CF 31237, nr. cad. 31237, CF 31115, 31112, nr. top. 2465/70, 2465/76

B. Partea II. Proprietari și acte

Inscrieri privitoare la dreptul de proprietate și alte drepturi reale	Referințe
4757 / 20/04/2012	
Act Administrativ nr. 861, din 23/03/2012 emis de CJPSDPT SUCEAVA;	
B1	A1
Intabulare, drept de PROPRIETATE, dobandit prin Reconstituire, cota actuala 1/1	
1) LATIȘ RADU	
2) LATIȘ SILVIA	

C. Partea III. SARCINI .

Inscrieri privind dezmembramintele dreptului de proprietate, drepturi reale de garanție și sarcini	Referințe
NU SUNT	

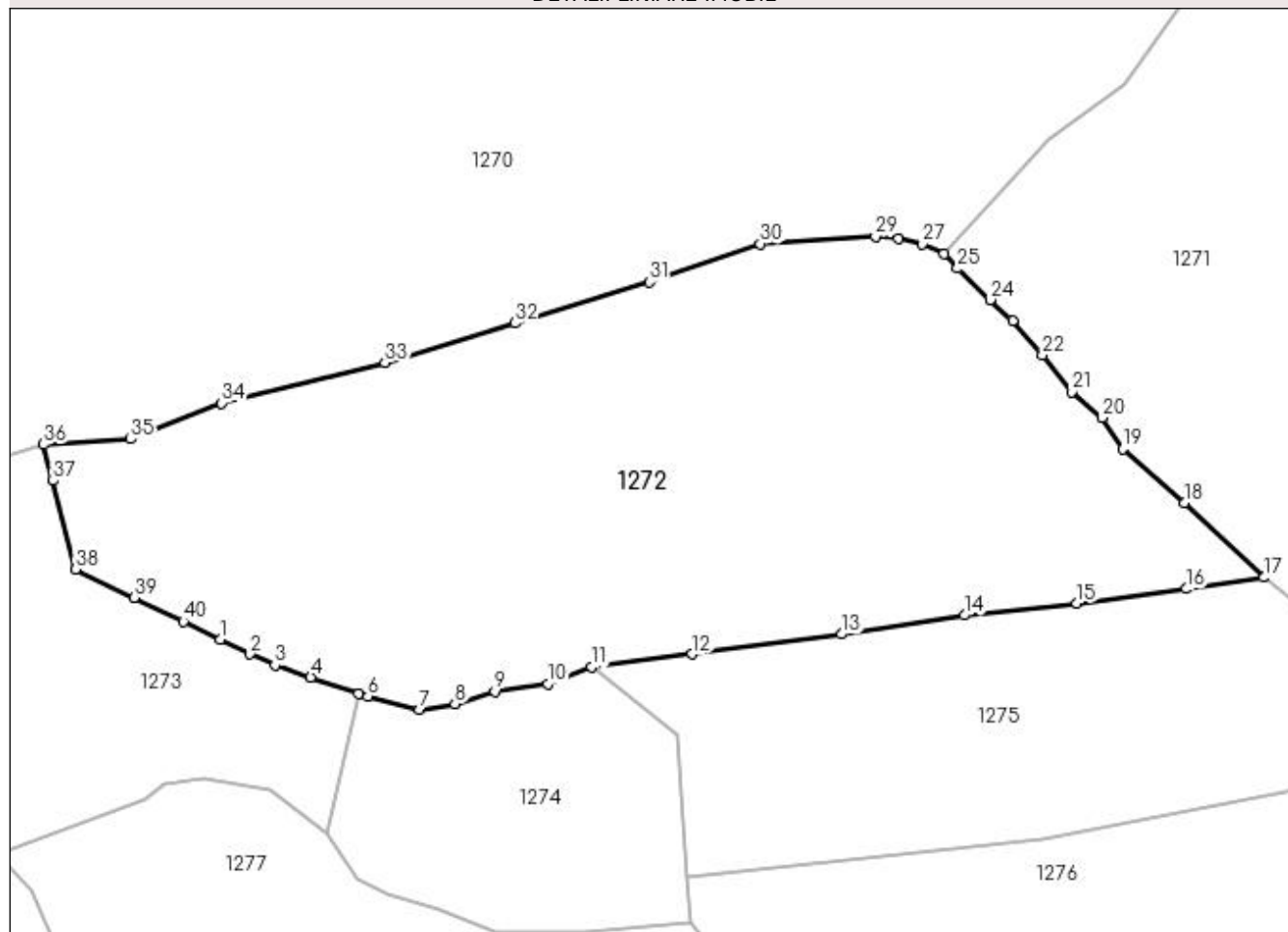
Anexa Nr. 1 La Partea I

Teren

Nr cadastral	Suprafața (mp)*	Observații / Referințe
31237	10.014	Provenit din CF 31237, nr. cad. 31237, CF 31115, 31112, nr. top. 2465/70, 2465/76

* Suprafața este determinată în planul de proiecție Stereo 70.

DETALII LINIARE IMOBIL



Date referitoare la teren

Crt	Categorie folosință	Intra vilan	Suprafața (mp)	Tarla	Parcelă	Nr. topo	Observații / Referințe
1	faneata	NU	10.014	-	-	-	

Lungime Segmente

1) Valorile lungimilor segmentelor sunt obținute din proiecție în plan.

Punct început	X / Y	Punct sfârșit	X / Y	Lungime segment (** (m)
1	538.654,95 667.570,879	2	538.660,016 667.568,41	5.636
3	538.664,296 667.566,489	4	538.670,381 667.564,45	6.418
5	538.678,615 667.561,69	6	538.680,115 667.561,187	1.582
7	538.688,959 667.558,93	8	538.694,994 667.559,957	6.122
9	538.701,802 667.562,031	10	538.710,829 667.563,307	9.117

Punct început	X / Y	Punct sfârșit	X / Y	Lungime segment (** (m)
2	538.660,016 667.568,41	3	538.664,296 667.566,489	4.691
4	538.670,381 667.564,45	5	538.678,615 667.561,69	8.684
6	538.680,115 667.561,187	7	538.688,959 667.558,93	9.127
8	538.694,994 667.559,957	9	538.701,802 667.562,031	7.117
10	538.710,829 667.563,307	11	538.718,346 667.566,159	8.04

Punct început	X / Y	Punct sfârșit	X / Y	Lungime segment (** (m))	Punct început	X / Y	Punct sfârșit	X / Y	Lungime segment (** (m))
11	538.718,346 667.566,159	12	538.735,472 667.568,414	17.274	12	538.735,472 667.568,414	13	538.761,035 667.571,78	25.784
13	538.761,035 667.571,78	14	538.782,065 667.575,04	21.281	14	538.782,065 667.575,04	15	538.801,157 667.577,063	19.199
15	538.801,157 667.577,063	16	538.819,912 667.579,533	18.917	16	538.819,912 667.579,533	17	538.833,096 667.581,482	13.327
17	538.833,096 667.581,482	18	538.819,482 667.594,236	18.655	18	538.819,482 667.594,236	19	538.808,984 667.603,433	13.957
19	538.808,984 667.603,433	20	538.805,463 667.608,719	6.351	20	538.805,463 667.608,719	21	538.800,289 667.613,144	6.808
21	538.800,289 667.613,144	22	538.795,294 667.619,441	8.038	22	538.795,294 667.619,441	23	538.790,229 667.625,287	7.735
23	538.790,229 667.625,287	24	538.786,35 667.628,822	5.248	24	538.786,35 667.628,822	25	538.780,799 667.634,202	7.73
25	538.780,799 667.634,202	26	538.778,47 667.636,643	3.374	26	538.778,47 667.636,643	27	538.774,783 667.638,343	4.06
27	538.774,783 667.638,343	28	538.770,739 667.639,225	4.139	28	538.770,739 667.639,225	29	538.766,776 667.639,588	3.98
29	538.766,776 667.639,588	30	538.747,092 667.638,391	19.72	30	538.747,092 667.638,391	31	538.728,219 667.631,892	19.961
31	538.728,219 667.631,892	32	538.705,262 667.624,874	24.006	32	538.705,262 667.624,874	33	538.683,025 667.618,089	23.249
33	538.683,025 667.618,089	34	538.655,146 667.611,219	28.713	34	538.655,146 667.611,219	35	538.639,665 667.605,094	16.649
35	538.639,665 667.605,094	36	538.624,767 667.604,178	14.926	36	538.624,767 667.604,178	37	538.626,402 667.597,969	6.421
37	538.626,402 667.597,969	38	538.630,251 667.582,917	15.536	38	538.630,251 667.582,917	39	538.640,239 667.578,049	11.111
39	538.640,239 667.578,049	40	538.648,631 667.573,959	9.336	40	538.648,631 667.573,959	1	538.654,95 667.570,879	7.03

** Lungimile segmentelor sunt determinate în planul de proiecție Stereo 70 și sunt rotunjite la 1 milimetru.

*** Distanța dintre puncte este formată din segmente cumulate ce sunt mai mici decât valoarea 1 milimetru.

**DATE DESPRE IMOBILUL NR. 1273**

Oficiul de Cadastru și Publicitate Imobiliară SUCEAVA
Biroul de Cadastru și Publicitate Imobiliară Campulung Moldovenesc

A. Partea I. Descrierea imobilului

TEREN Extravilan

Adresa: Jud. Suceava, Loc numit Valea Strajerilor

Nr. Crt	Nr cadastral Nr. topografic	Suprafața* (mp)	Observații / Referințe
A1		6.053	Sector cadastral:66 Teren neimprejmuit;

B. Partea II. Proprietari și acte

Inscrieri privitoare la dreptul de proprietate și alte drepturi reale		Referințe
1273 / 30/10/2022		
Act Normativ nr. Lege nr. 7, din 13/03/1996 emis de Parlamentul României;		
B1	Inscrierea provizorie, drept de PROPRIETATE, dobandit prin Lege, cota actuala 1/1 1) COMUNA POJORÂTA, CIF:4441425	A1

C. Partea III. SARCINI .

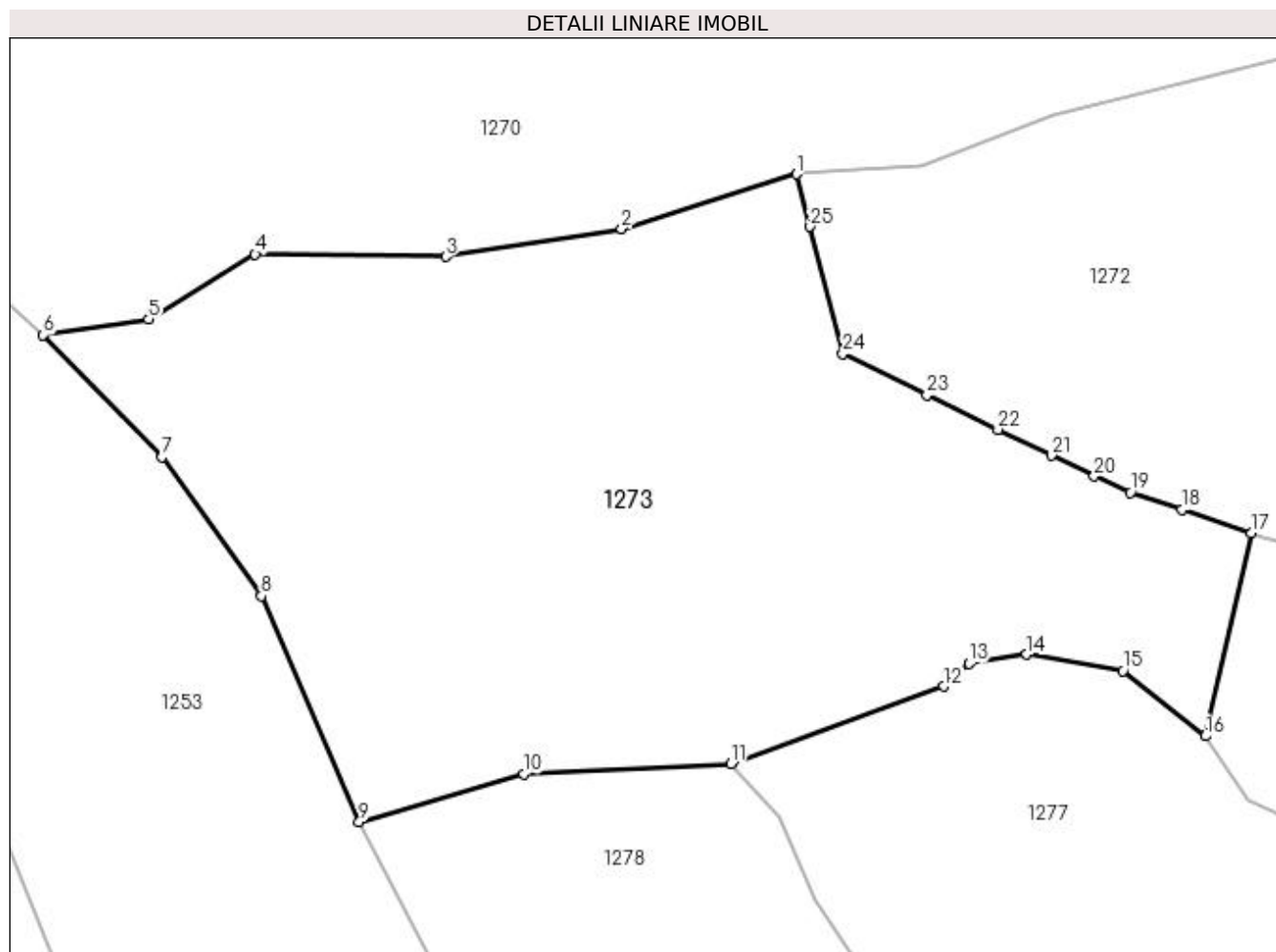
Inscrieri privind dezmembramintele dreptului de proprietate, drepturi reale de garanție și sarcini	Referințe
NU SUNT	

Anexa Nr. 1 La Partea I

Teren

Nr cadastral	Suprafața (mp)*	Observații / Referințe
	6.053	

* Suprafața este determinată în planul de proiecție Stereo 70.



Date referitoare la teren

Crt	Categorie folosință	Intra vilan	Suprafața (mp)	Tarla	Parcelă	Nr. topo	Observații / Referințe
1	padure	NU	6.053	-	-	-	

Lungime Segmente

1) Valorile lungimilor segmentelor sunt obținute din proiecție în plan.

Punct început	X / Y	Punct sfârșit	X / Y	Lungime segment (** (m)
1	538.624,767 667.604,178	2	538.604,067 667.597,715	21.685
3	538.583,261 667.594,403	4	538.560,677 667.594,707	22.586
5	538.548,059 667.587,028	6	538.535,569 667.585,144	12.631
7	538.549,649 667.570,687	8	538.561,412 667.554,244	20.217
9	538.572,999 667.527,53	10	538.592,481 667.533,169	20.282

Punct început	X / Y	Punct sfârșit	X / Y	Lungime segment (** (m)
2	538.604,067 667.597,715	3	538.583,261 667.594,403	21.068
4	538.560,677 667.594,707	5	538.548,059 667.587,028	14.771
6	538.535,569 667.585,144	7	538.549,649 667.570,687	20.18
8	538.561,412 667.554,244	9	538.572,999 667.527,53	29.119
10	538.592,481 667.533,169	11	538.616,976 667.534,37	24.524

Punct început	X / Y	Punct sfârșit	X / Y	Lungime segment (** (m)
11	538.616,976 667.534,37	12	538.642,19 667.543,56	26.837
13	538.645,191 667.546,249	14	538.652,045 667.547,326	6.938
15	538.663,413 667.545,401	16	538.673,22 667.537,671	12.487
17	538.678,615 667.561,69	18	538.670,381 667.564,45	8.684
19	538.664,296 667.566,489	20	538.660,016 667.568,41	4.691
21	538.654,95 667.570,879	22	538.648,631 667.573,959	7.03
23	538.640,239 667.578,049	24	538.630,251 667.582,917	11.111
25	538.626,402 667.597,969	1	538.624,767 667.604,178	6.421

Punct început	X / Y	Punct sfârșit	X / Y	Lungime segment (** (m)
12	538.642,19 667.543,56	13	538.645,191 667.546,249	4.029
14	538.652,045 667.547,326	15	538.663,413 667.545,401	11.53
16	538.673,22 667.537,671	17	538.678,615 667.561,69	24.617
18	538.670,381 667.564,45	19	538.664,296 667.566,489	6.418
20	538.660,016 667.568,41	21	538.654,95 667.570,879	5.636
22	538.648,631 667.573,959	23	538.640,239 667.578,049	9.336
24	538.630,251 667.582,917	25	538.626,402 667.597,969	15.536

** Lungimile segmentelor sunt determinate în planul de proiecție Stereo 70 și sunt rotunjite la 1 milimetru.

*** Distanța dintre puncte este formată din segmente cumulate ce sunt mai mici decât valoarea 1 milimetru.

**DATE DESPRE IMOBILUL NR. 1274**

Oficiul de Cadastru și Publicitate Imobiliară SUCEAVA
Biroul de Cadastru și Publicitate Imobiliară Campulung Moldovenesc

A. Partea I. Descrierea imobilului

TEREN Extravilan

Adresa: Jud. Suceava, Loc numit Valea Strajerilor

Nr. Crt	Nr cadastral Nr. topografic	Suprafața* (mp)	Observații / Referințe
A1		2.200	Sector cadastral:66 Teren neimprejmuit; U.P. II, U.A. 10B%

B. Partea II. Proprietari și acte

Inscrieri privitoare la dreptul de proprietate și alte drepturi reale	Referințe
1274 / 30/10/2022	
Act Administrativ nr. Titlu de proprietate nr. 634, din 23/02/2004 emis de Comisia Județeană Suceava;	
B1	A1
Intabulare, drept de PROPRIETATE, dobândit prin Reconstituire, cota actuala 1/1	
1) BLANARIU MIHAI- CĂTĂLIN 2) BUGA RAVEICA 3) COCA VALERIA, LIPSĂ CNP 4) GARACOSTEA VIORICA, LIPSĂ CNP 5) LACATIS MIHAI, LIPSĂ CNP 6) MATEI CARMEN, LIPSĂ CNP 7) SAGHIN VIORICA, LIPSĂ CNP	

C. Partea III. SARCINI .

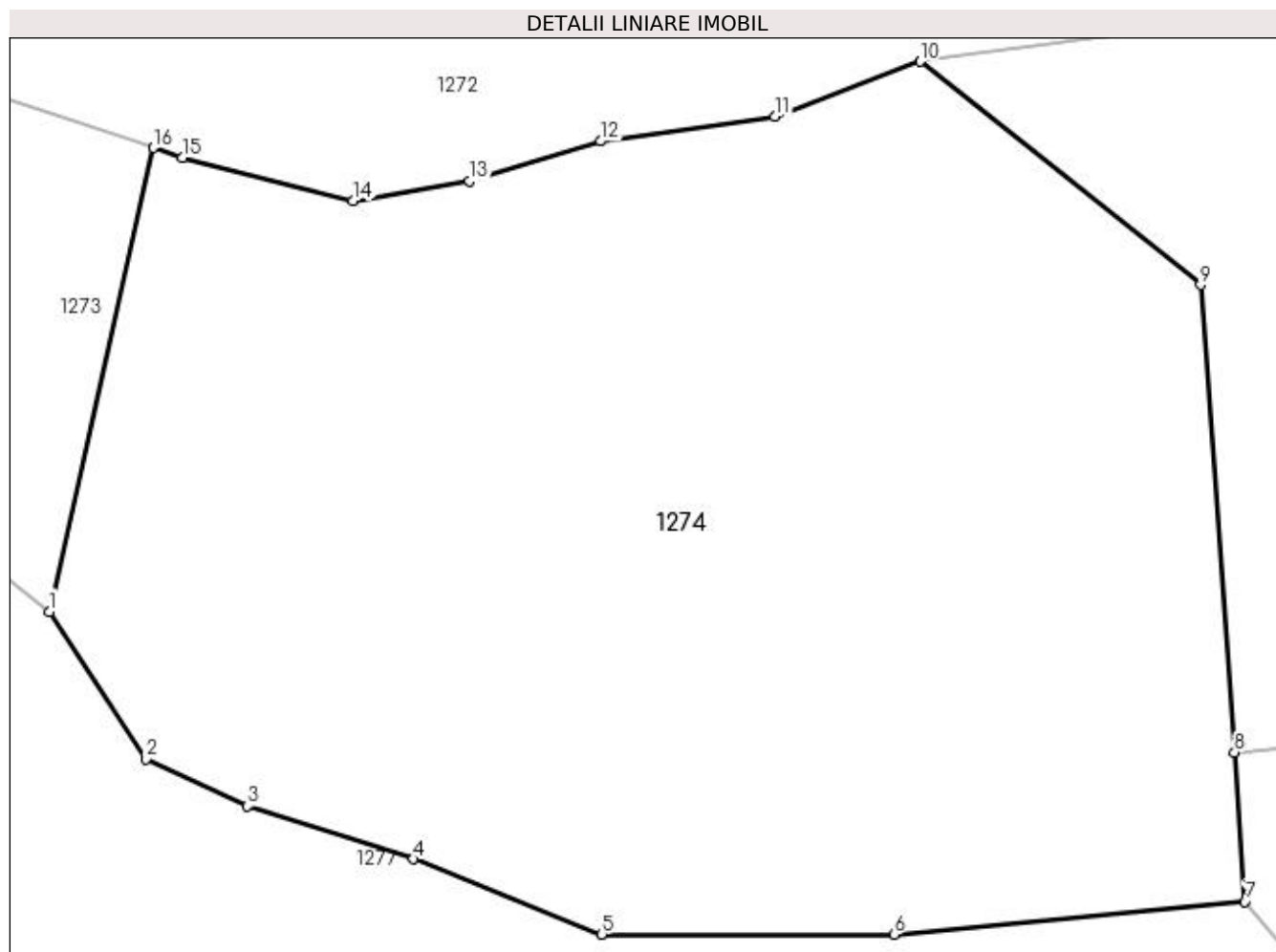
Inscrieri privind dezmembramintele dreptului de proprietate, drepturi reale de garanție și sarcini	Referințe
NU SUNT	

Anexa Nr. 1 La Partea I

Teren

Nr cadastral	Suprafața (mp)*	Observații / Referințe
	2.200	U.P. II, U.A. 10B%

* Suprafața este determinată în planul de proiecție Stereo 70.



Date referitoare la teren

Crt	Categorie folosință	Intra vilan	Suprafața (mp)	Tarla	Parcelă	Nr. topo	Observații / Referințe
1	padure	NU	2.200	-	-	-	

Lungime Segmente

1) Valorile lungimilor segmentelor sunt obținute din proiecție în plan.

Punct început	X / Y	Punct sfârșit	X / Y	Lungime segment (** (m)
1	538.673,22 667.537,671	2	538.678,229 667.530,052	9.118
2	538.678,229 667.530,052	3	538.683,505 667.527,605	5.816
3	538.683,505 667.527,605	4	538.692,105 667.524,862	9.027
4	538.692,105 667.524,862	5	538.701,852 667.520,968	10.496
5	538.701,852 667.520,968	6	538.716,983 667.520,961	15.131

Punct început	X / Y	Punct sfârșit	X / Y	Lungime segment (** (m)
6	538.716,983 667.520,961	7	538.735,182 667.522,661	18.278
7	538.735,182 667.522,661	8	538.734,635 667.530,379	7.737
8	538.734,635 667.530,379	9	538.732,887 667.554,595	24.279
9	538.732,887 667.554,595	10	538.718,346 667.566,159	18.579
10	538.718,346 667.566,159	11	538.710,829 667.563,307	8.04
11	538.710,829 667.563,307	12	538.701,802 667.562,031	9.117
12	538.701,802 667.562,031	13	538.694,994 667.559,957	7.117
13	538.694,994 667.559,957	14	538.688,959 667.558,93	6.122
14	538.688,959 667.558,93	15	538.680,115 667.561,187	9.127
15	538.680,115 667.561,187	16	538.678,615 667.561,69	1.582
16	538.678,615 667.561,69	1	538.673,22 667.537,671	24.617

** Lungimile segmentelor sunt determinate în planul de proiecție Stereo 70 și sunt rotunjite la 1 milimetru.

*** Distanța dintre puncte este formată din segmente cumulate ce sunt mai mici decât valoarea 1 milimetru.

**DATE DESPRE IMOBILUL NR. 1275**

Oficiul de Cadastru și Publicitate Imobiliară SUCEAVA
Biroul de Cadastru și Publicitate Imobiliară Câmpulung Moldovenesc

A. Partea I. Descrierea imobilului

TEREN Extravilan

Nr. cadastral vechi:31109

Adresa: Jud. Suceava, Loc numit Valea Strajerilor

Nr. Crt	Nr cadastral Nr. topografic	Suprafața* (mp)	Observații / Referințe
A1	31043	4.605	Sector cadastral:66 Teren neimprejmuit; Provenit din CF 31043, nr. top. 1265/510; IE 31109

B. Partea II. Proprietari și acte

Inscrieri privitoare la dreptul de proprietate și alte drepturi reale		Referințe
1984 / 04/11/1998		
Hotarare Judecatoreasca nr. 1365, din 03/06/1993 emis de Judecătoria Câmpulung Moldovenesc;		
B1	Intabulare, drept de PROPRIETATE, dobandit prin Hotarare Judecatoreasca, cota actuala 1/1 1) FLOCEA RAVEICA, LIPSĂ CNP	A1
4939 / 02/04/2014		
Hotarare Judecatoreasca nr. 166, din 13/02/2014 emis de Judecătoria Câmpulung Moldovenesc (incheiere de indreptare a erorii materiale in D.520/206/2012);		
B2	se noteaza sentinta civila nr. 166/13.02.2014 si incheierea de indreptare a erorii materiale de la Dosar 520/206/2012, ambele emise de Judecatoria Campulung Mold.	A1
935 / 26/01/2016		
Hotarare Judecatoreasca nr. 960, din 14/07/2015 emis de Judecătoria Câmpulung Moldovenesc;		
B3	se noteaza sentinta civila nr. 960 din 14 iulie 2015 pronuntata de Judecatoria Campulung Mold. in Dosarul nr.520/206/2012 , Decizia nr. 523 din 13 noiembrie 2015 a Tribunalului Suceava	A1

C. Partea III. SARCINI .

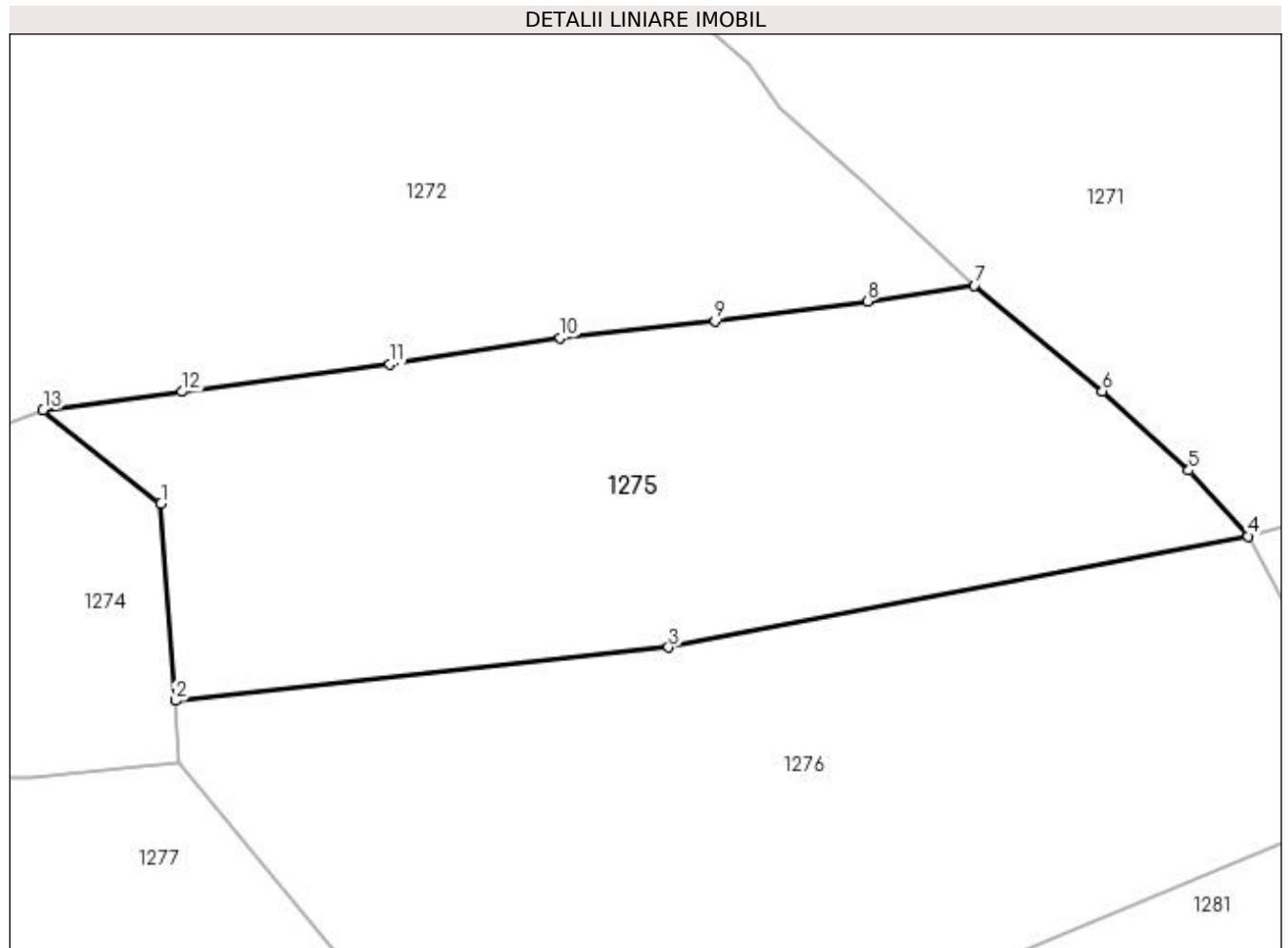
Inscrieri privind dezmembramintele dreptului de proprietate, drepturi reale de garanție și sarcini	Referințe
NU SUNT	

Anexa Nr. 1 La Partea I

Teren

Nr cadastral	Suprafața (mp)*	Observații / Referințe
31043	4.605	Provenit din CF 31043, nr. top. 1265/510; IE 31109

* Suprafața este determinată în planul de proiecție Stereo 70.



Date referitoare la teren

Crt	Categorie folosință	Intra vilan	Suprafața (mp)	Tarla	Parcelă	Nr. topo	Observații / Referințe
1	pasune	NU	4.605	-	-	-	

Lungime Segmente

1) Valorile lungimilor segmentelor sunt obținute din proiecție în plan.

Punct început	X / Y	Punct sfârșit	X / Y	Lungime segment (** (m)
1	538.732,887 667.554,595	2	538.734,635 667.530,379	24.279
2	538.734,635 667.530,379	3	538.795,42 667.536,935	61.138
3	538.795,42 667.536,935	4	538.866,797 667.550,614	72.676
4	538.866,797 667.550,614	5	538.859,509 667.558,705	10.889
5	538.859,509 667.558,705	6	538.848,877 667.568,452	14.424

Punct început	X / Y	Punct sfârșit	X / Y	Lungime segment (** (m)
6	538.848,877 667.568,452	7	538.833,096 667.581,482	20.465
7	538.833,096 667.581,482	8	538.819,912 667.579,533	13.327
8	538.819,912 667.579,533	9	538.801,157 667.577,063	18.917
9	538.801,157 667.577,063	10	538.782,065 667.575,04	19.199
10	538.782,065 667.575,04	11	538.761,035 667.571,78	21.281
11	538.761,035 667.571,78	12	538.735,472 667.568,414	25.784
12	538.735,472 667.568,414	13	538.718,346 667.566,159	17.274
13	538.718,346 667.566,159	1	538.732,887 667.554,595	18.579

** Lungimile segmentelor sunt determinate în planul de proiecție Stereo 70 și sunt rotunjite la 1 milimetru.

*** Distanța dintre puncte este formată din segmente cumulate ce sunt mai mici decât valoarea 1 milimetru.

**DATE DESPRE IMOBILUL NR. 1276**

Oficiul de Cadastru și Publicitate Imobiliară SUCEAVA
Biroul de Cadastru și Publicitate Imobiliară Campulung Moldovenesc

A. Partea I. Descrierea imobilului

TEREN Extravilan

Nr. cadastral vechi:31109

Adresa: Jud. Suceava, Loc numit Valea Strajerilor

Nr. Crt	Nr cadastral Nr. topografic	Suprafața* (mp)	Observații / Referințe
A1	31044	6.290	Sector cadastral:66 Teren neimprejmuit; Provenit din CF 31044, 31100, nr. top. 2465/511, 2465/51; IE 31109

B. Partea II. Proprietari și acte

Inscrieri privitoare la dreptul de proprietate și alte drepturi reale		Referințe
5244 / 28/07/2008		
Act Notarial nr. 1465, din 01/07/1999 emis de -;		
B1	Intabulare, drept de PROPRIETATE, dobandit prin Conventie, cota actuala 1/1 1) BUGA RAVEICA, LIPSĂ CNP	A1
1830 / 18/02/2013		
Actiune In Instanta nr. D 520/206/2012, din 31/12/2012 emis de Judecătoria Câmpulung Moldovenesc;		
B2	se noteaza actiunea introdusa la Judecatoria Campulung Moldovenesc sub nr. Dosar 520/206/2012 , avand ca obiect "constatare nulitate act juridic"	A1
4939 / 02/04/2014		
Act Administrativ nr. 166, din 13/02/2014 emis de Judecătoria Câmpulung Moldovenesc (incheiere de indreptare a erorii materiale in D.520/206/2012);		
B3	se noteaza sentinta civila nr. 166/13.02.2014 si incheierea de indreptare a erorii materiale de la Dosar 520/206/2012, ambele emise de Judecatoria Campulung Mold.	A1
Hotarare Judecatoreasca nr. 166, din 13/02/2014 emis de JUDECATORIA CAMPULUNG MOLDOVENESC (incheiere de indreptare a erorii materiale in D.520/206/2012);		
B4	se noteaza sentinta civila nr. 166/13.02.2014 si incheierea de indreptare a erorii materiale de la Dosar 520/206/2012, ambele emise de Judecatoria Campulung Mold.	A1

C. Partea III. SARCINI .

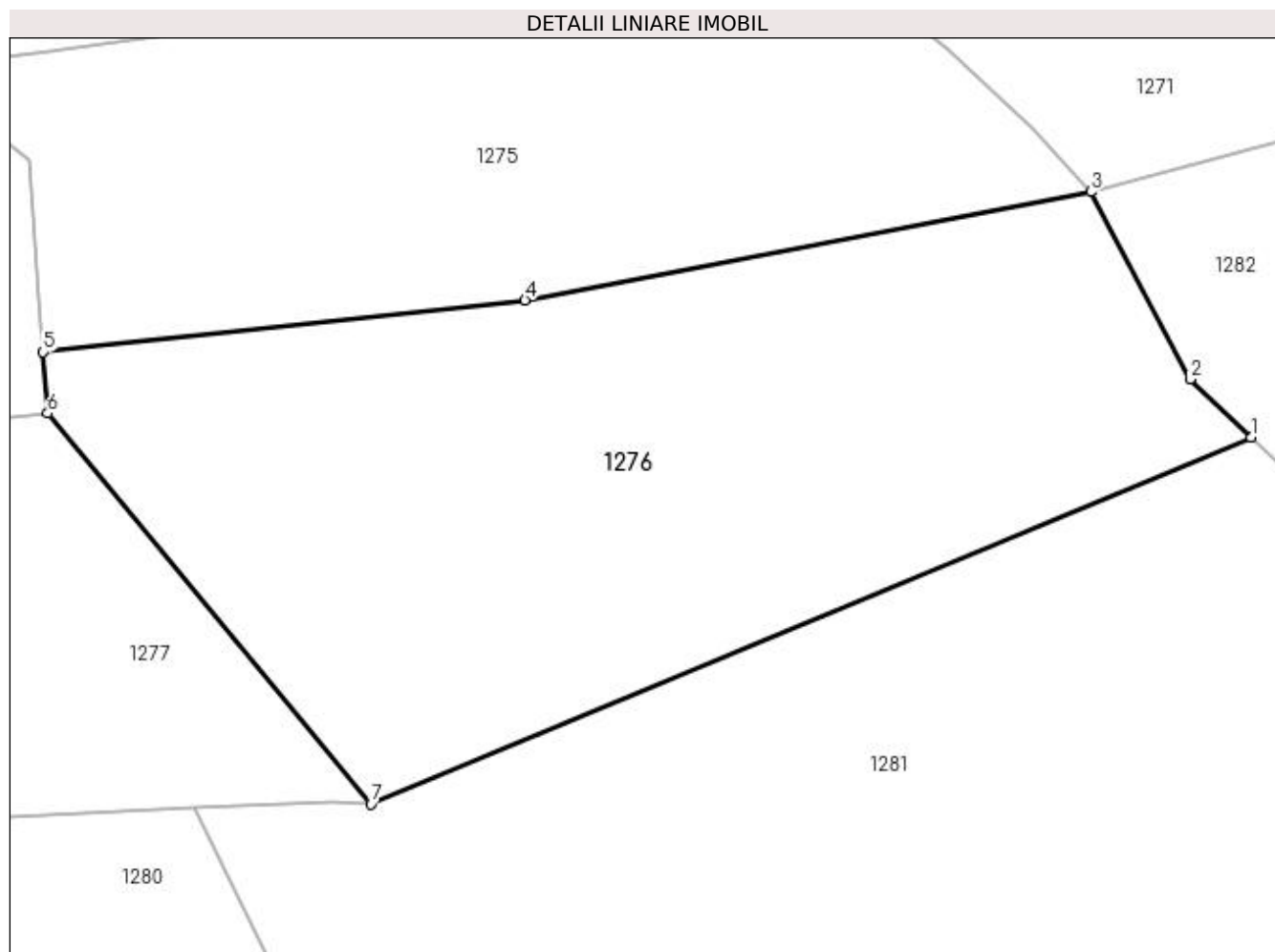
Inscrieri privind dezmembramintele dreptului de proprietate, drepturi reale de garanție și sarcini	Referințe
NU SUNT	

Anexa Nr. 1 La Partea I

Teren

Nr cadastral	Suprafața (mp)*	Observații / Referințe
31044	6.290	Provenit din CF 31044, 31100, nr. top. 2465/511, 2465/51; IE 31109

* Suprafața este determinată în planul de proiecție Stereo 70.



Date referitoare la teren

Crt	Categorie folosință	Intra vilan	Suprafața (mp)	Tarla	Parcelă	Nr. topo	Observații / Referințe
1	pașune	NU	6.290	-	-	-	

Lungime Segmente

1) Valorile lungimilor segmentelor sunt obținute din proiecție în plan.

Punct început	X / Y	Punct sfârșit	X / Y	Lungime segment (** (m)
1	538.887,017 667.519,614	2	538.879,33 667.526,973	10.642
2	538.879,33 667.526,973	3	538.866,797 667.550,614	26.758
3	538.866,797 667.550,614	4	538.795,42 667.536,935	72.676
4	538.795,42 667.536,935	5	538.734,635 667.530,379	61.138
5	538.734,635 667.530,379	6	538.735,182 667.522,661	7.737

Punct început	X / Y	Punct sfârșit	X / Y	Lungime segment (** (m)
6	538.735,182 667.522,661	7	538.775,994 667.473,386	63.982
7	538.775,994 667.473,386	1	538.887,017 667.519,614	120.263

** Lungimile segmentelor sunt determinate în planul de proiecție Stereo 70 și sunt rotunjite la 1 milimetru.

*** Distanța dintre puncte este formată din segmente cumulate ce sunt mai mici decât valoarea 1 milimetru.

**DATE DESPRE IMOBILUL NR. 1277**

Oficiul de Cadastru și Publicitate Imobiliară SUCEAVA
Biroul de Cadastru și Publicitate Imobiliară Câmpulung Moldovenesc

A. Partea I. Descrierea imobilului

TEREN Extravilan

Nr. cadastral vechi:31109

Adresa: Jud. Suceava, Loc numit Valea Strajerilor

Nr. Crt	Nr cadastral Nr. topografic	Suprafața* (mp)	Observații / Referințe
A1	31101	5.838	Sector cadastral:66 Teren neimprejmuit; Provenit din CF 31101, nr. top. 2465/512; 31109

B. Partea II. Proprietari și acte

Inscrieri privitoare la dreptul de proprietate și alte drepturi reale		Referințe
1979 / 04/11/1998		
Hotarare Judecatoreasca nr. 1865, din 03/06/1993 emis de Judecătoria Câmpulung Moldovenesc;		
B1	Intabulare, drept de PROPRIETATE, dobandit prin Hotarare Judecatoreasca, cota actuala 1/1 1) FLOCEA ELENA, LIPSĂ CNP	A1
4939 / 02/04/2014		
Hotarare Judecatoreasca nr. 166, din 13/02/2014 emis de Judecătoria Câmpulung Moldovenesc;		
B2	se noteaza sentinta civila nr. 166/13.02.2014 si incheierea de indreptare a erorii materiale de la Dosar 520/206/2012, ambele emise de Judecatoria Campulung Mold.	A1
935 / 26/01/2016		
Hotarare Judecatoreasca nr. 960, din 14/07/2015 emis de Judecătoria Câmpulung Moldovenesc (decizie nr. 523/13-11-2015 data de TRIBUNALUL SUCEAVA);		
B3	se noteaza sentinta civila nr. 960 din 14 iulie 2015 pronuntata de Judecatoria Campulung Mold. in Dosarul nr.520/206/2012 , Decizia nr. 523 din 13 noiembrie 2015 a Tribunalului Suceava	A1

C. Partea III. SARCINI .

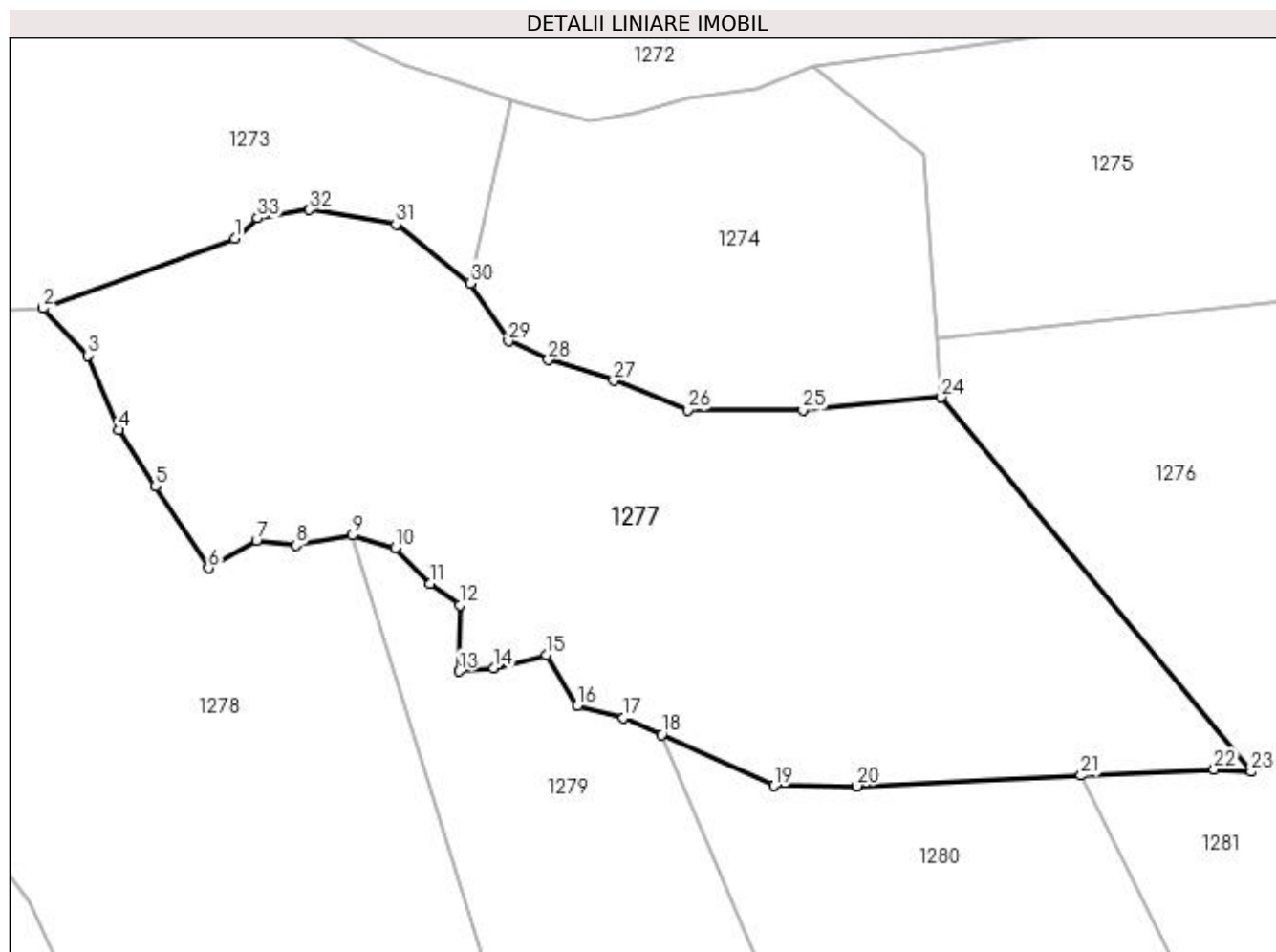
Inscrieri privind dezmembramintele dreptului de proprietate, drepturi reale de garanție și sarcini	Referințe
NU SUNT	

Anexa Nr. 1 La Partea I

Teren

Nr cadastral	Suprafața (mp)*	Observații / Referințe
31101	5.838	Provenit din CF 31101, nr. top. 2465/512; 31109

* Suprafața este determinată în planul de proiecție Stereo 70.



Date referitoare la teren

Crt	Categorie folosință	Intravilan	Suprafața (mp)	Tarla	Parcelă	Nr. topo	Observații / Referințe
1	pasune	NU	5.838	-	-	-	

Lungime Segmente

1) Valorile lungimilor segmentelor sunt obținute din proiecție în plan.

Punct început	X / Y	Punct sfârșit	X / Y	Lungime segment (** (m)
1	538.642,19 667.543,56	2	538.616,976 667.534,37	26.837
3	538.622,855 667.528,178	4	538.626,877 667.518,366	10.604
5	538.631,758 667.510,959	6	538.638,768 667.500,189	12.85
7	538.645,064 667.503,81	8	538.650,234 667.503,165	5.21
9	538.657,636 667.504,507	10	538.663,33 667.502,841	5.933

Punct început	X / Y	Punct sfârșit	X / Y	Lungime segment (** (m)
2	538.616,976 667.534,37	3	538.622,855 667.528,178	8.538
4	538.626,877 667.518,366	5	538.631,758 667.510,959	8.871
6	538.638,768 667.500,189	7	538.645,064 667.503,81	7.263
8	538.650,234 667.503,165	9	538.657,636 667.504,507	7.523
10	538.663,33 667.502,841	11	538.667,873 667.498,148	6.532

Punct început	X / Y	Punct sfârșit	X / Y	Lungime segment (** (m))
11	538.667,873 667.498,148	12	538.671,831 667.495,336	4.855
13	538.671,715 667.486,594	14	538.676,29 667.487,048	4.597
15	538.683,226 667.488,76	16	538.687,275 667.482,099	7.795
17	538.693,364 667.480,462	18	538.698,422 667.478,268	5.513
19	538.713,184 667.471,523	20	538.724,103 667.471,513	10.919
21	538.753,586 667.472,88	22	538.771,147 667.473,694	17.58
23	538.775,994 667.473,386	24	538.735,182 667.522,661	63.982
25	538.716,983 667.520,961	26	538.701,852 667.520,968	15.131
27	538.692,105 667.524,862	28	538.683,505 667.527,605	9.027
29	538.678,229 667.530,052	30	538.673,22 667.537,671	9.118
31	538.663,413 667.545,401	32	538.652,045 667.547,326	11.53
33	538.645,191 667.546,249	1	538.642,19 667.543,56	4.029

Punct început	X / Y	Punct sfârșit	X / Y	Lungime segment (** (m))
12	538.671,831 667.495,336	13	538.671,715 667.486,594	8.743
14	538.676,29 667.487,048	15	538.683,226 667.488,76	7.144
16	538.687,275 667.482,099	17	538.693,364 667.480,462	6.305
18	538.698,422 667.478,268	19	538.713,184 667.471,523	16.23
20	538.724,103 667.471,513	21	538.753,586 667.472,88	29.515
22	538.771,147 667.473,694	23	538.775,994 667.473,386	4.857
24	538.735,182 667.522,661	25	538.716,983 667.520,961	18.278
26	538.701,852 667.520,968	27	538.692,105 667.524,862	10.496
28	538.683,505 667.527,605	29	538.678,229 667.530,052	5.816
30	538.673,22 667.537,671	31	538.663,413 667.545,401	12.487
32	538.652,045 667.547,326	33	538.645,191 667.546,249	6.938

** Lungimile segmentelor sunt determinate în planul de proiecție Stereo 70 și sunt rotunjite la 1 milimetru.

*** Distanța dintre puncte este formată din segmente cumulate ce sunt mai mici decât valoarea 1 milimetru.

**DATE DESPRE IMOBILUL NR. 1278**

Oficiul de Cadastru și Publicitate Imobiliară SUCEAVA
Biroul de Cadastru și Publicitate Imobiliară Campulung Moldovenesc

A. Partea I. Descrierea imobilului

TEREN Extravilan

Adresa: Jud. Suceava, Loc numit Valea Strajerilor

Nr. Crt	Nr cadastral Nr. topografic	Suprafața* (mp)	Observații / Referințe
A1	34851	7.200	Sector cadastral:66 Teren neimprejmuit; CF 34851, 33400, parte din nr. top. 2465/55, 2465/54, U.P. II, U.A. 10B%

B. Partea II. Proprietari și acte

Inscrieri privitoare la dreptul de proprietate și alte drepturi reale	Referințe
1278 / 30/10/2022	
Act Administrativ nr. Titlu de proprietate nr. 634, din 23/02/2004 emis de Comisia Județeană Suceava;	
B1	A1
Intabulare, drept de PROPRIETATE, dobândit prin Reconstituire, cota actuala 1/1	
1) BLANARIU MIHAI- CĂTĂLIN 2) BUGA RAVEICA 3) COCA VALERIA, LIPSĂ CNP 4) GARACOSTEA VIORICA, LIPSĂ CNP 5) LACATIS MIHAI, LIPSĂ CNP 6) MATEI CARMEN, LIPSĂ CNP 7) SAGHIN VIORICA, LIPSĂ CNP	

C. Partea III. SARCINI .

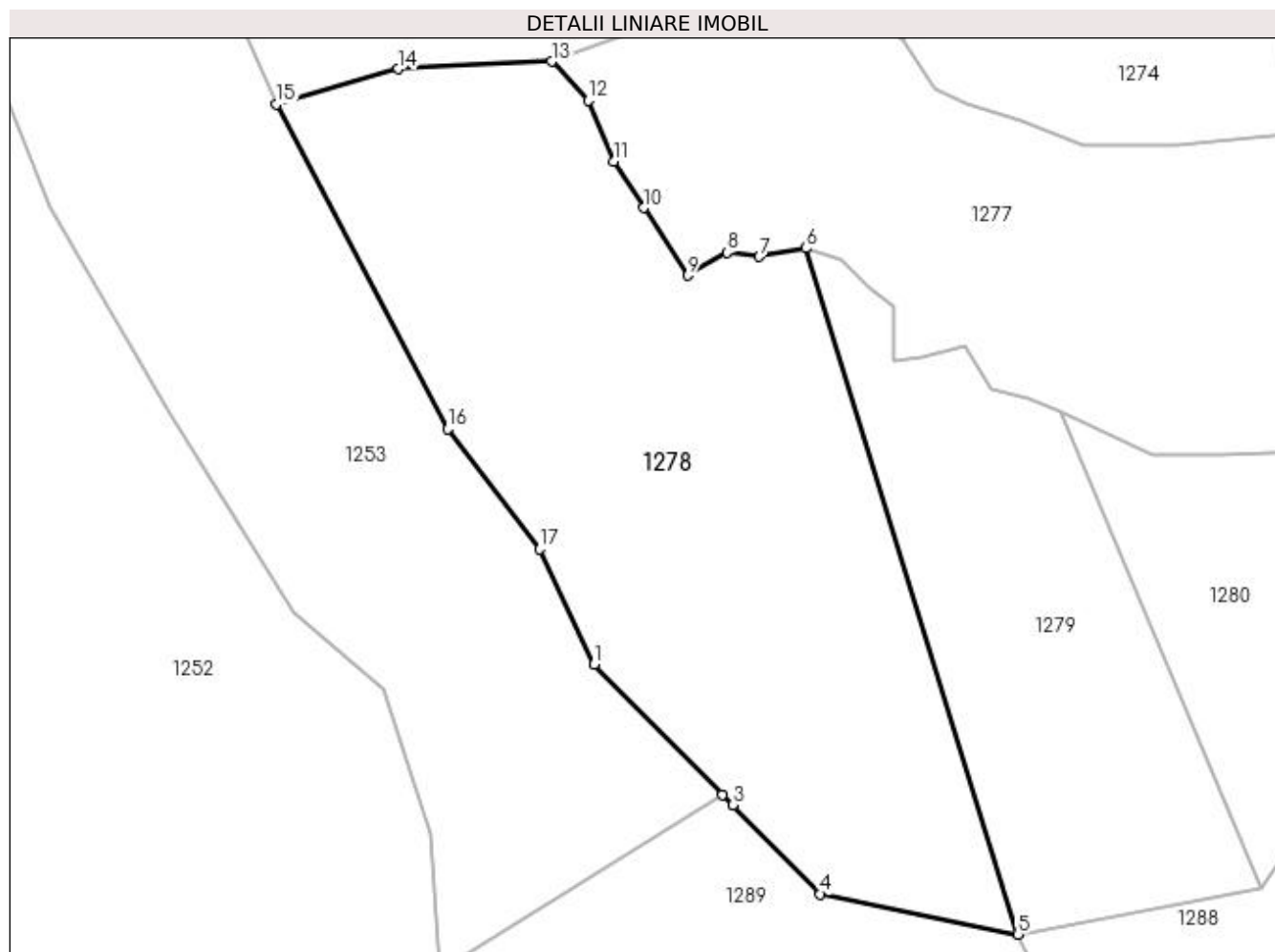
Inscrieri privind dezmembramintele dreptului de proprietate, drepturi reale de garanție și sarcini	Referințe
NU SUNT	

Anexa Nr. 1 La Partea I

Teren

Nr cadastral	Suprafața (mp)*	Observații / Referințe
34851	7.200	CF 34851, 33400, parte din nr. top. 2465/55, 2465/54, U.P. II, U.A. 10B%

* Suprafața este determinată în planul de proiecție Stereo 70.



Date referitoare la teren

Crt	Categorie folosință	Intra vilan	Suprafața (mp)	Tarla	Parcelă	Nr. topo	Observații / Referințe
1	padure	NU	7.200	-	-	-	

Lungime Segmente

1) Valorile lungimilor segmentelor sunt obținute din proiecție în plan.

Punct început	X / Y	Punct sfârșit	X / Y	Lungime segment (** (m)
1	538.623,795 667.438,034	2	538.644,323 667.417,206	29.244
2	538.644,323 667.417,206	3	538.645,99 667.415,515	2.375
3	538.645,99 667.415,515	4	538.659,989 667.401,312	19.942
4	538.659,989 667.401,312	5	538.691,539 667.394,841	32.207
5	538.691,539 667.394,841	6	538.657,636 667.504,507	114.787

Punct început	X / Y	Punct sfârșit	X / Y	Lungime segment (** (m)
6	538.657,636 667.504,507	7	538.650,234 667.503,165	7.523
7	538.650,234 667.503,165	8	538.645,064 667.503,81	5.21
8	538.645,064 667.503,81	9	538.638,768 667.500,189	7.263
9	538.638,768 667.500,189	10	538.631,758 667.510,959	12.85
10	538.631,758 667.510,959	11	538.626,877 667.518,366	8.871
11	538.626,877 667.518,366	12	538.622,855 667.528,178	10.604
12	538.622,855 667.528,178	13	538.616,976 667.534,37	8.538
13	538.616,976 667.534,37	14	538.592,481 667.533,169	24.524
14	538.592,481 667.533,169	15	538.572,999 667.527,53	20.282
15	538.572,999 667.527,53	16	538.600,364 667.475,619	58.682
16	538.600,364 667.475,619	17	538.615,065 667.456,41	24.189
17	538.615,065 667.456,41	1	538.623,795 667.438,034	20.344

** Lungimile segmentelor sunt determinate în planul de proiecție Stereo 70 și sunt rotunjite la 1 milimetru.

*** Distanța dintre puncte este formată din segmente cumulate ce sunt mai mici decât valoarea 1 milimetru.

**DATE DESPRE IMOBILUL NR. 1279**

Oficiul de Cadastru și Publicitate Imobiliară SUCEAVA
 Biroul de Cadastru și Publicitate Imobiliară Câmpulung Moldovenesc

A. Partea I. Descrierea imobilului

TEREN Extravilan

Adresa: Jud. Suceava, Loc numit Valea Strajerilor

Nr. Crt	Nr cadastral Nr. topografic	Suprafața* (mp)	Observații / Referințe
A1	35554	3.334	Sector cadastral:66 Teren neimprejmuit; Provenit din CF 35554, nr. top. 2465/542

B. Partea II. Proprietari și acte

Inscrieri privitoare la dreptul de proprietate și alte drepturi reale	Referințe
1979 / 04/11/1998	
Hotarare Judecatoreasca nr. Sentinta Civila nr. 1865, din 03/06/1993 emis de Judecătoria Câmpulung Moldovenesc;	
B1	Intabulare, drept de PROPRIETATE, dobandit prin Hotarare Judecatoreasca, cota actuala 1/1 1) FLOCEA ELENA, LIPSĂ CNP

C. Partea III. SARCINI .

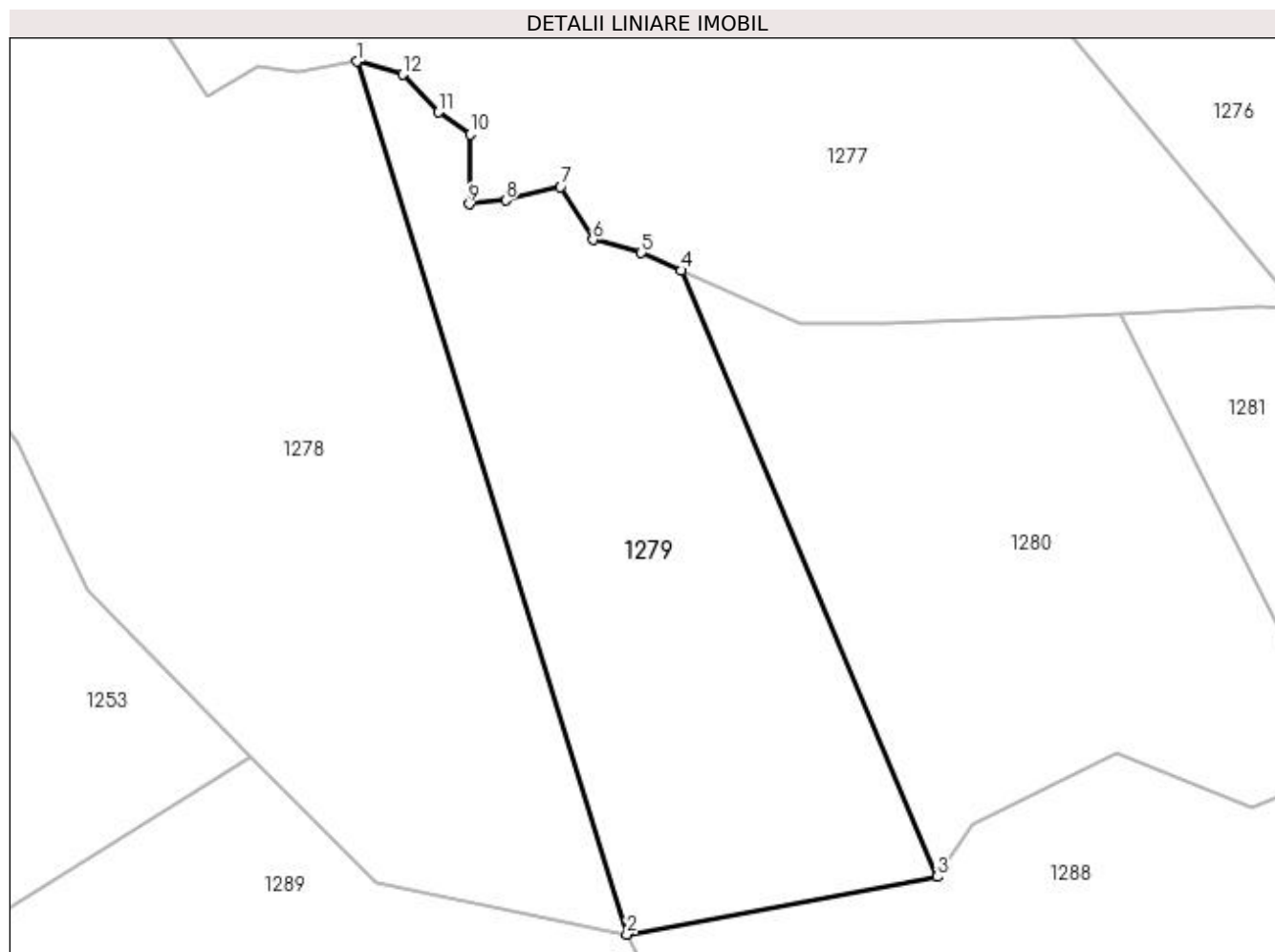
Inscrieri privind dezmembramintele dreptului de proprietate, drepturi reale de garanție și sarcini	Referințe
NU SUNT	

Anexa Nr. 1 La Partea I

Teren

Nr cadastral	Suprafața (mp)*	Observații / Referințe
35554	3.334	Provenit din CF 35554, nr. top. 2465/542

* Suprafața este determinată în planul de proiecție Stereo 70.



Date referitoare la teren

Crt	Categorie folosință	Intra vilan	Suprafața (mp)	Tarla	Parcelă	Nr. topo	Observații / Referințe
1	padure	NU	3.334	-	-	-	

Lungime Segmente

1) Valorile lungimilor segmentelor sunt obținute din proiecție în plan.

Punct început	X / Y	Punct sfârșit	X / Y	Lungime segment (** (m)
1	538.657,636 667.504,507	2	538.691,539 667.394,841	114.787
2	538.691,539 667.394,841	3	538.730,525 667.402,08	39.652
3	538.730,525 667.402,08	4	538.698,422 667.478,268	82.675
4	538.698,422 667.478,268	5	538.693,364 667.480,462	5.513
5	538.693,364 667.480,462	6	538.687,275 667.482,099	6.305

Punct început	X / Y	Punct sfârșit	X / Y	Lungime segment (** (m)
6	538.687,275 667.482,099	7	538.683,226 667.488,76	7.795
7	538.683,226 667.488,76	8	538.676,29 667.487,048	7.144
8	538.676,29 667.487,048	9	538.671,715 667.486,594	4.597
9	538.671,715 667.486,594	10	538.671,831 667.495,336	8.743
10	538.671,831 667.495,336	11	538.667,873 667.498,148	4.855
11	538.667,873 667.498,148	12	538.663,33 667.502,841	6.532
12	538.663,33 667.502,841	1	538.657,636 667.504,507	5.933

** Lungimile segmentelor sunt determinate în planul de proiecție Stereo 70 și sunt rotunjite la 1 milimetru.

*** Distanța dintre puncte este formată din segmente cumulate ce sunt mai mici decât valoarea 1 milimetru.

**DATE DESPRE IMOBILUL NR. 1280**

Oficiul de Cadastru și Publicitate Imobiliară SUCEAVA
Biroul de Cadastru și Publicitate Imobiliară Campulung Moldovenesc

A. Partea I. Descrierea imobilului

TEREN Extravilan

Adresa: Jud. Suceava, Loc numit Valea Strajerilor

Nr. Crt	Nr cadastral Nr. topografic	Suprafața* (mp)	Observații / Referințe
A1	31044	3.333	Sector cadastral:66 Teren neimprejmuit; Provenit din CF 31044, nr. top. 2465/541

B. Partea II. Proprietari și acte

Inscrieri privitoare la dreptul de proprietate și alte drepturi reale		Referințe
5244 / 28/07/2008		
Act Notarial nr. 1465, din 01/07/1999 emis de -;		
B1	Intabulare, drept de PROPRIETATE, dobandit prin Conventie, cota actuala 1/1 1) BUGA RAVEICA, LIPSĂ CNP	A1
1830 / 18/02/2013		
Actiune In Instanta nr. D 520/206/2012, din 31/12/2012 emis de Judecătoria Câmpulung Moldovenesc;		
B2	se noteaza actiunea introdusa la Judecatoria Campulung Moldovenesc sub nr. Dosar 520/206/2012 , avand ca obiect "constatare nulitate act juridic"	A1
4939 / 02/04/2014		
Hotarare Judecatoreasca nr. 166, din 13/02/2014 emis de Judecătoria Câmpulung Moldovenesc;		
B3	se noteaza sentinta civila nr. 166/13.02.2014 si incheierea de indreptare a erorii materiale de la Dosar 520/206/2012, ambele emise de Judecatoria Campulung Mold.	A1
935 / 26/01/2016		
Hotarare Judecatoreasca nr. 960, din 14/07/2015 emis de Judecătoria Câmpulung Moldovenesc (decizie nr. 523/13-11-2015 data de TRIBUNALUL SUCEAVA);		
B4	se noteaza sentinta civila nr. 960 din 14 iulie 2015 pronuntata de Judecatoria Campulung Mold. in Dosarul nr.520/206/2012 , Decizia nr. 523 din 13 noiembrie 2015 a Tribunalului Suceava	A1

C. Partea III. SARCINI .

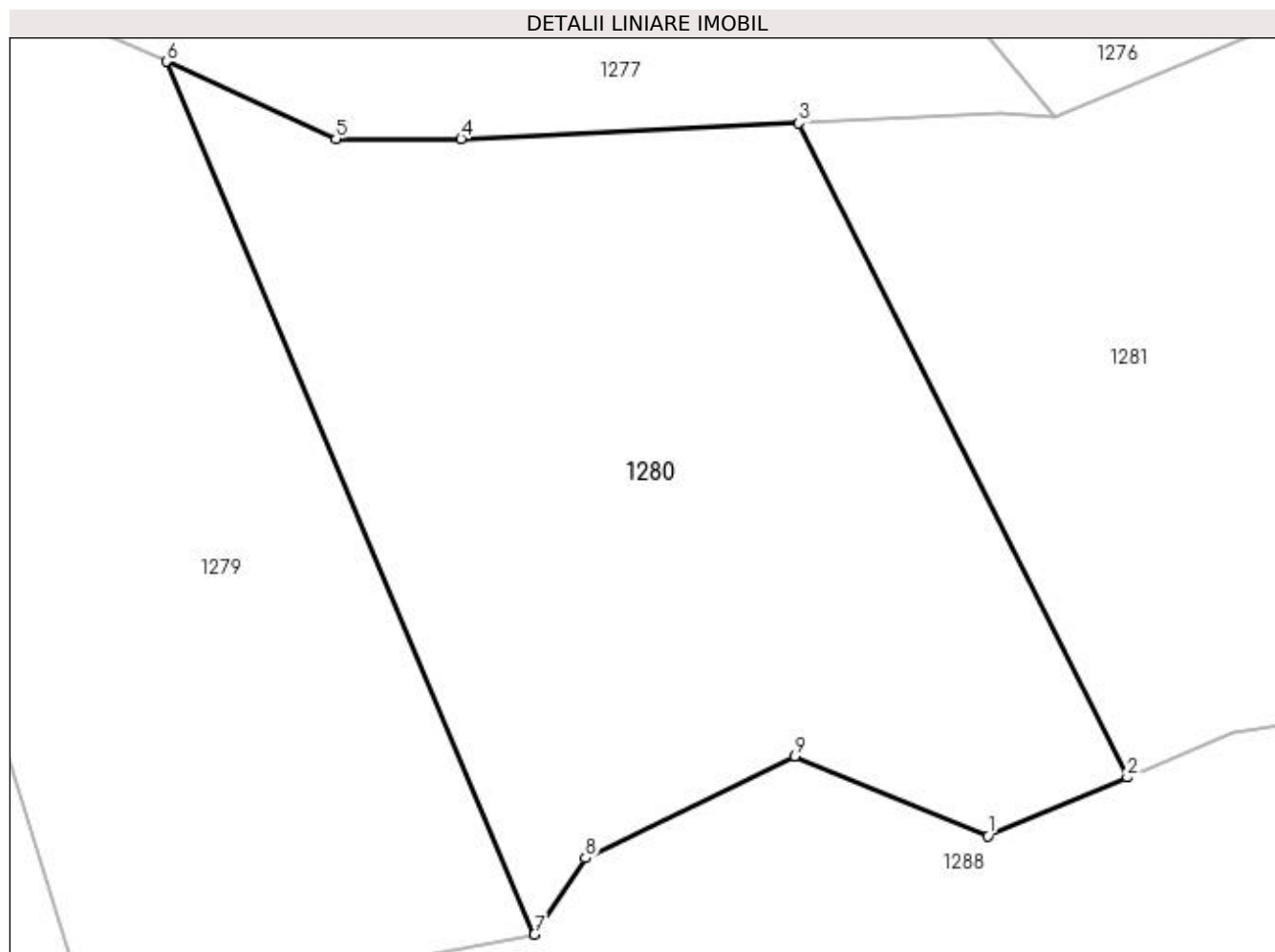
Inscrieri privind dezmembramintele dreptului de proprietate, drepturi reale de garanție și sarcini	Referințe
NU SUNT	

Anexa Nr. 1 La Partea I

Teren

Nr cadastral	Suprafața (mp)*	Observații / Referințe
31044	3.333	Provenit din CF 31044, nr. top. 2465/541

* Suprafața este determinată în planul de proiecție Stereo 70.



Date referitoare la teren

Crt	Categorie folosință	Intra vilan	Suprafața (mp)	Tarla	Parcelă	Nr. topo	Observații / Referințe
1	padure	NU	3.333	-	-	-	

Lungime Segmente

1) Valorile lungimilor segmentelor sunt obținute din proiecție în plan.

Punct început	X / Y	Punct sfârșit	X / Y	Lungime segment (** (m)
1	538.770,119 667.410,686	2	538.782,287 667.415,777	13.19
2	538.782,287 667.415,777	3	538.753,586 667.472,88	63.91
3	538.753,586 667.472,88	4	538.724,103 667.471,513	29.515
4	538.724,103 667.471,513	5	538.713,184 667.471,523	10.919
5	538.713,184 667.471,523	6	538.698,422 667.478,268	16.23

Punct început	X / Y	Punct sfârșit	X / Y	Lungime segment (** (m)
6	538.698,422 667.478,268	7	538.730,525 667.402,08	82.675
7	538.730,525 667.402,08	8	538.734,959 667.408,732	7.994
8	538.734,959 667.408,732	9	538.753,241 667.417,612	20.325
9	538.753,241 667.417,612	1	538.770,119 667.410,686	18.244

** Lungimile segmentelor sunt determinate în planul de proiecție Stereo 70 și sunt rotunjite la 1 milimetru.

*** Distanța dintre puncte este formată din segmente cumulate ce sunt mai mici decât valoarea 1 milimetru.

**DATE DESPRE IMOBILUL NR. 1281**

Oficiul de Cadastru și Publicitate Imobiliară SUCEAVA
Biroul de Cadastru și Publicitate Imobiliară Campulung Moldovenesc

A. Partea I. Descrierea imobilului

TEREN Extravilan

Adresa: Jud. Suceava, Loc numit Valea Strajerilor

Nr. Crt	Nr cadastral Nr. topografic	Suprafața* (mp)	Observații / Referințe
A1	31045	9.952	Sector cadastral:66 Teren neimprejmuț; Provenit din CF 31045, nr. top. 2465/513, 2465/540

B. Partea II. Proprietari și acte

Inscrieri privitoare la dreptul de proprietate și alte drepturi reale	Referințe
1990 / 04/11/1998	
Hotarare Judecatoreasca nr. 1865, din 03/06/1993 emis de Judecătoria Câmpulung Moldovenesc;	
B1	Intabulare, drept de PROPRIETATE, dobandit prin Hotarare Judecatoreasca, cota actuala 1/1 1) BUGA RAVEICA, LIPSĂ CNP
4939 / 02/04/2014	
Hotarare Judecatoreasca nr. 166, din 13/02/2014 emis de JUDECATORIA CAMPULUNG MOLDOVENESC ((incheiere de indreptare a erorii materiale in D.520/206/2012));	
B2	se noteaza sentinta civila nr. 166/13.02.2014 si incheierea de indreptare a erorii materiale de la Dosar 520/206/2012, ambele emise de Judecatoria Campulung Mold.

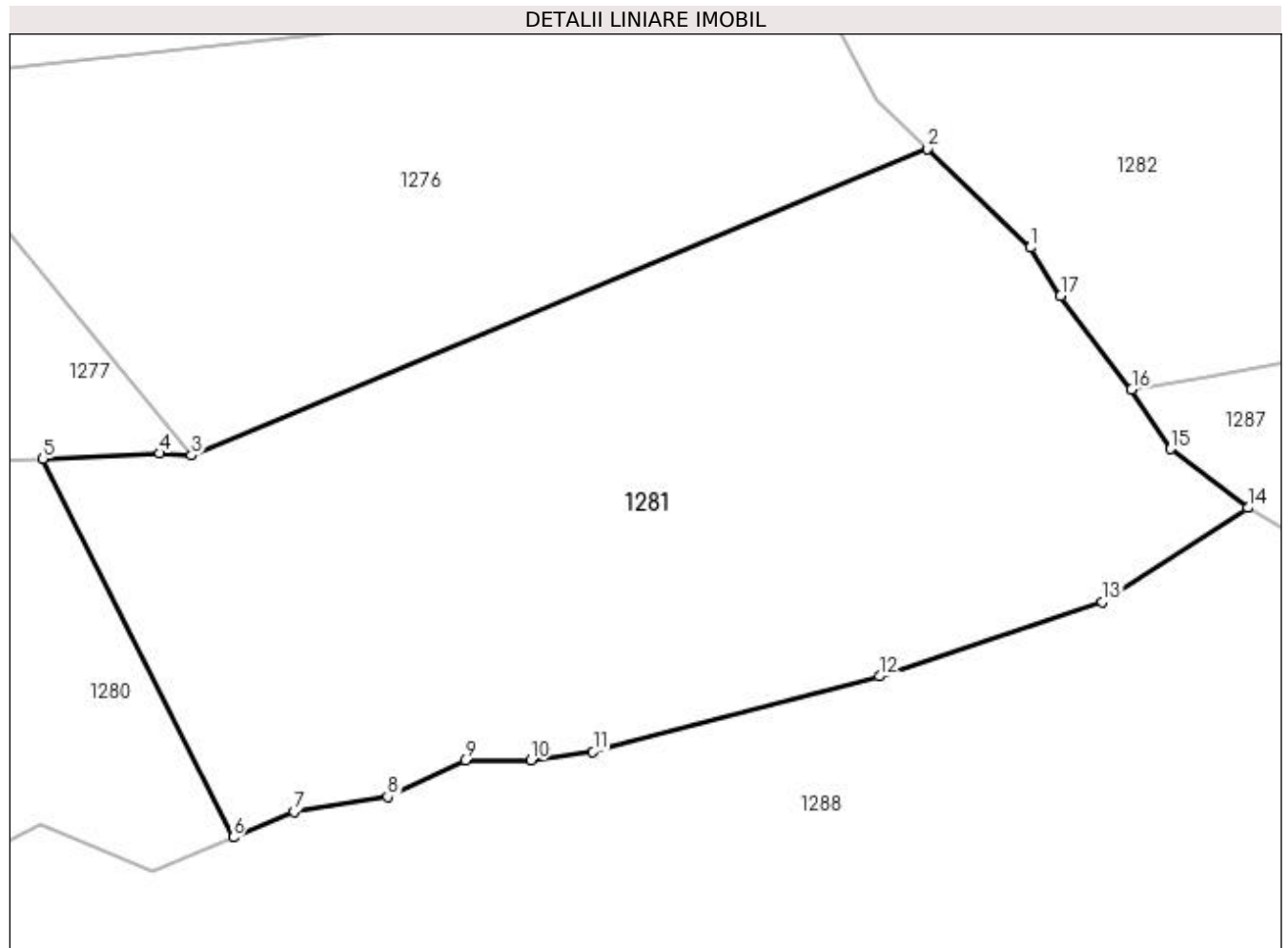
C. Partea III. SARCINI .

Inscrieri privind dezmembramintele dreptului de proprietate, drepturi reale de garanție și sarcini	Referințe
NU SUNT	

Anexa Nr. 1 La Partea I**Teren**

Nr cadastral	Suprafața (mp)*	Observații / Referințe
31045	9.952	Provenit din CF 31045, nr. top. 2465/513, 2465/540

* Suprafața este determinată în planul de proiecție Stereo 70.

**Date referitoare la teren**

Crt	Categorie folosință	Intravilan	Suprafața (mp)	Tarla	Parcelă	Nr. topo	Observații / Referințe
1	pasune	NU	7.679	-	-	-	
2	padure	NU	2.273	-	-	-	

Lungime Segmente

1) Valorile lungimilor segmentelor sunt obținute din proiecție în plan.

Punct început	X / Y	Punct sfârșit	X / Y	Lungime segment (** (m)
1	538.902,586 667.504,709	2	538.887,017 667.519,614	21.553
2	538.887,017 667.519,614	3	538.775,994 667.473,386	120.263
3	538.775,994 667.473,386	4	538.771,147 667.473,694	4.857
4	538.771,147 667.473,694	5	538.753,586 667.472,88	17.58

Punct început	X / Y	Punct sfârșit	X / Y	Lungime segment (** (m)
5	538.753,586 667.472,88	6	538.782,287 667.415,777	63.91
6	538.782,287 667.415,777	7	538.791,467 667.419,642	9.96
7	538.791,467 667.419,642	8	538.805,573 667.421,881	14.283
8	538.805,573 667.421,881	9	538.817,283 667.427,406	12.948
9	538.817,283 667.427,406	10	538.827,194 667.427,396	9.911
10	538.827,194 667.427,396	11	538.836,558 667.428,736	9.459
11	538.836,558 667.428,736	12	538.879,816 667.440,07	44.718
12	538.879,816 667.440,07	13	538.913,407 667.451,303	35.419
13	538.913,407 667.451,303	14	538.935,388 667.465,456	26.143
14	538.935,388 667.465,456	15	538.923,714 667.474,33	14.664
15	538.923,714 667.474,33	16	538.917,837 667.483,29	10.715
16	538.917,837 667.483,29	17	538.907,123 667.497,415	17.729
17	538.907,123 667.497,415	1	538.902,586 667.504,709	8.59

** Lungimile segmentelor sunt determinate în planul de proiecție Stereo 70 și sunt rotunjite la 1 milimetru.

*** Distanța dintre puncte este formată din segmente cumulate ce sunt mai mici decât valoarea 1 milimetru.

**DATE DESPRE IMOBILUL NR. 1282**

Oficiul de Cadastru și Publicitate Imobiliară SUCEAVA
Biroul de Cadastru și Publicitate Imobiliară Campulung Moldovenesc

A. Partea I. Descrierea imobilului

TEREN Extravilan

Adresa: Jud. Suceava, Loc numit Valea Strajerilor

Nr. Crt	Nr cadastral Nr. topografic	Suprafața* (mp)	Observații / Referințe
A1	31565	14.929	Sector cadastral:66 Teren neimprejmuit; CF 31565, parte din nr. top. 2465/15

B. Partea II. Proprietari și acte

Inscrieri privitoare la dreptul de proprietate și alte drepturi reale		Referințe
1282 / 30/10/2022		
Act Normativ nr. Lege nr. 7, din 13/03/1996 emis de Parlamentul României;		
B1	Inscrierea provizorie, drept de PROPRIETATE, dobandit prin Lege, cota actuala 1/1 1) COMUNA POJORÂTA, CIF:4441425	A1

C. Partea III. SARCINI .

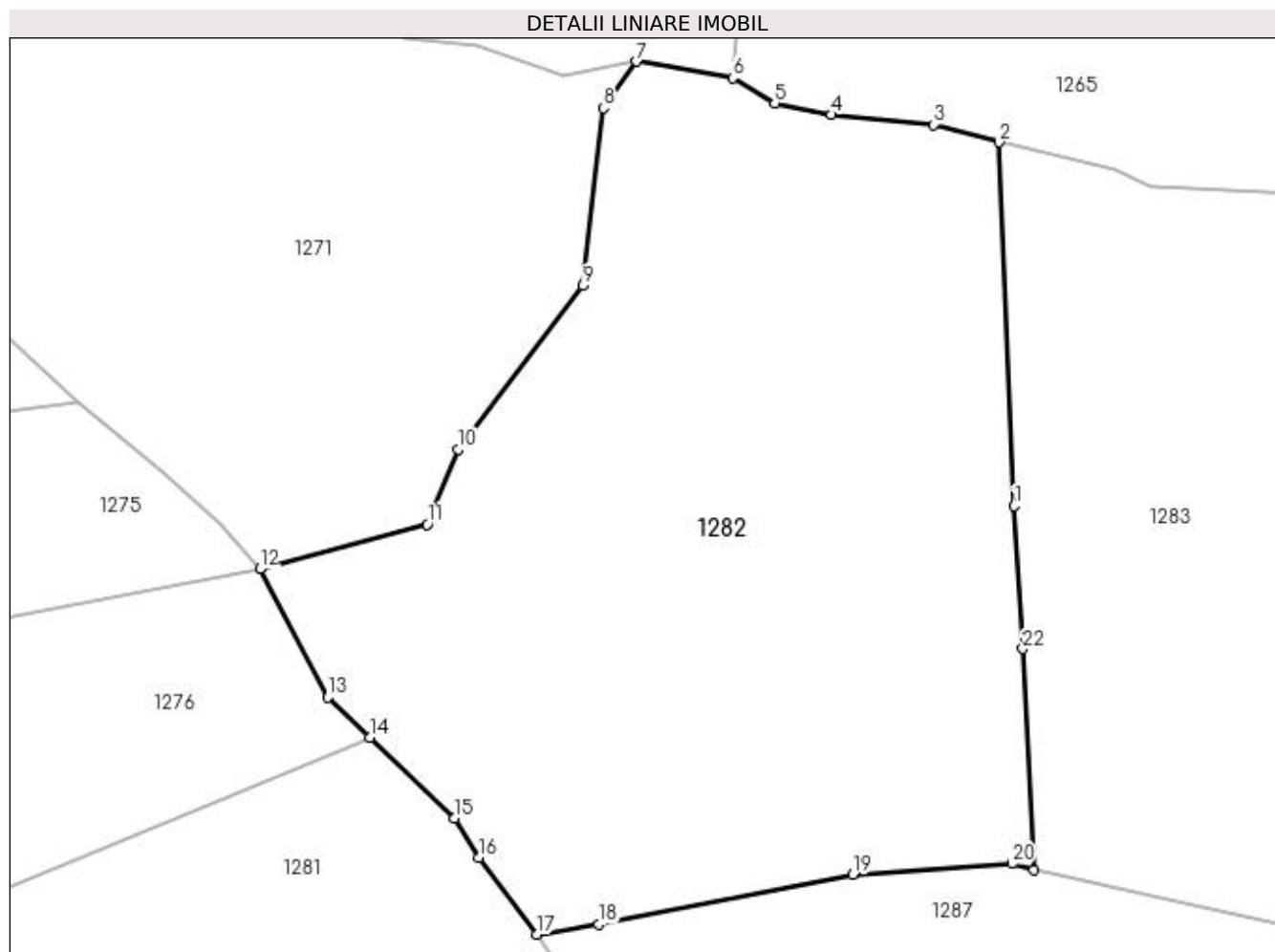
Inscrieri privind dezmembramintele dreptului de proprietate, drepturi reale de garanție și sarcini	Referințe
NU SUNT	

Anexa Nr. 1 La Partea I

Teren

Nr cadastral	Suprafața (mp)*	Observații / Referințe
31565	14.929	CF 31565, parte din nr. top. 2465/15

* Suprafața este determinată în planul de proiecție Stereo 70.



Date referitoare la teren

Crt	Categorie folosință	Intra vilan	Suprafața (mp)	Tarla	Parcelă	Nr. topo	Observații / Referințe
1	pasune	NU	14.929	-	-	-	

Lungime Segmente

1) Valorile lungimilor segmentelor sunt obținute din proiecție în plan.

Punct început	X / Y	Punct sfârșit	X / Y	Lungime segment (** (m)
1	539.005,835 667.562,214	2	539.003,087 667.629,239	67.081
3	538.990,941 667.632,481	4	538.972,174 667.634,329	18.858
5	538.961,664 667.636,451	6	538.953,889 667.641,058	9.037
7	538.936,25 667.644,114	8	538.930,091 667.635,516	10.576
9	538.926,384 667.602,8	10	538.903,415 667.572,666	37.89

Punct început	X / Y	Punct sfârșit	X / Y	Lungime segment (** (m)
2	539.003,087 667.629,239	3	538.990,941 667.632,481	12.571
4	538.972,174 667.634,329	5	538.961,664 667.636,451	10.722
6	538.953,889 667.641,058	7	538.936,25 667.644,114	17.902
8	538.930,091 667.635,516	9	538.926,384 667.602,8	32.925
10	538.903,415 667.572,666	11	538.897,6 667.558,813	15.024

Punct început	X / Y	Punct sfârșit	X / Y	Lungime segment (** (m))
11	538.897,6 667.558,813	12	538.866,797 667.550,614	31.876
13	538.879,33 667.526,973	14	538.887,017 667.519,614	10.642
15	538.902,586 667.504,709	16	538.907,123 667.497,415	8.59
17	538.917,837 667.483,29	18	538.929,194 667.485,108	11.502
19	538.976,048 667.494,296	20	539.005,44 667.496,338	29.463
21	539.009,512 667.495,101	22	539.007,401 667.535,907	40.861

Punct început	X / Y	Punct sfârșit	X / Y	Lungime segment (** (m))
12	538.866,797 667.550,614	13	538.879,33 667.526,973	26.758
14	538.887,017 667.519,614	15	538.902,586 667.504,709	21.553
16	538.907,123 667.497,415	17	538.917,837 667.483,29	17.729
18	538.929,194 667.485,108	19	538.976,048 667.494,296	47.746
20	539.005,44 667.496,338	21	539.009,512 667.495,101	4.256
22	539.007,401 667.535,907	1	539.005,835 667.562,214	26.354

** Lungimile segmentelor sunt determinate în planul de proiecție Stereo 70 și sunt rotunjite la 1 milimetru.

*** Distanța dintre puncte este formată din segmente cumulate ce sunt mai mici decât valoarea 1 milimetru.

**DATE DESPRE IMOBILUL NR. 1283**

Oficiul de Cadastru și Publicitate Imobiliară SUCEAVA
Biroul de Cadastru și Publicitate Imobiliară Campulung Moldovenesc

A. Partea I. Descrierea imobilului

TEREN Extravilan

Adresa: Jud. Suceava, Loc numit Valea Strajerilor

Nr. Crt	Nr cadastral Nr. topografic	Suprafața* (mp)	Observații / Referințe
A1	31565	12.939	Sector cadastral:66 Teren neimprejmuit; CF 31565, parte din nr. top. 2465/15

B. Partea II. Proprietari și acte

Inscrieri privitoare la dreptul de proprietate și alte drepturi reale	Referințe
1283 / 30/10/2022	
Act Normativ nr. Lege nr. 7, din 13/03/1996 emis de Parlamentul României;	
B1	A1
Intabulare, drept de PROPRIETATE, dobândit prin Lege, cota actuala 1/1 1) NEIDENTIFICAT NEIDENTIFICAT	
Act Administrativ nr. Adeverință nr. 524, din 24/10/2022 emis de Primăria Comunei Pojorâta;	
B2	A1
Se notează posesia faptică în favoarea lui 1) URSACHI CONSTANTIN	

C. Partea III. SARCINI .

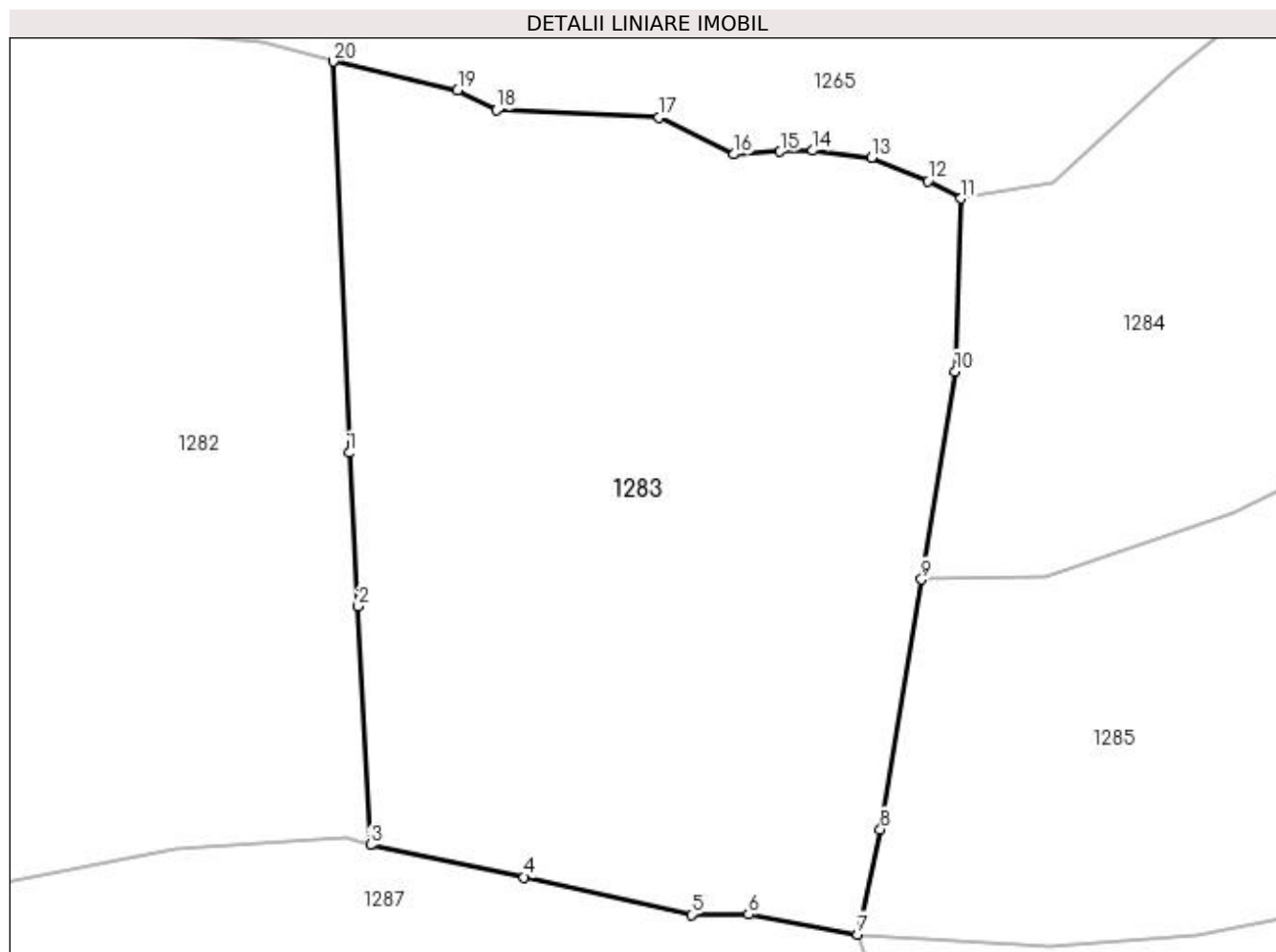
Inscrieri privind dezmembramintele dreptului de proprietate, drepturi reale de garanție și sarcini	Referințe
NU SUNT	

Anexa Nr. 1 La Partea I

Teren

Nr cadastral	Suprafața (mp)*	Observații / Referințe
31565	12.939	CF 31565, parte din nr. top. 2465/15

* Suprafața este determinată în planul de proiecție Stereo 70.



Date referitoare la teren

Crt	Categorie folosință	Intra vilan	Suprafața (mp)	Tarla	Parcelă	Nr. topo	Observații / Referințe
1	faneata	NU	12.939	-	-	-	

Lungime Segmente

1) Valorile lungimilor segmentelor sunt obținute din proiecție în plan.

Punct început	X / Y	Punct sfârșit	X / Y	Lungime segment (** (m)
1	539.005,835 667.562,214	2	539.007,401 667.535,907	26.354
2	539.007,401 667.535,907	3	539.009,512 667.495,101	40.861
3	539.009,512 667.495,101	4	539.035,846 667.489,532	26.916
4	539.035,846 667.489,532	5	539.064,474 667.483,127	29.336
5	539.064,474 667.483,127	6	539.074,278 667.483,159	9.804

Punct început	X / Y	Punct sfârșit	X / Y	Lungime segment (** (m)
6	539.074,278 667.483,159	7	539.092,943 667.479,745	18.975
7	539.092,943 667.479,745	8	539.096,874 667.497,716	18.396
8	539.096,874 667.497,716	9	539.103,923 667.540,526	43.386
9	539.103,923 667.540,526	10	539.109,66 667.576,142	36.075
10	539.109,66 667.576,142	11	539.110,699 667.605,804	29.68
11	539.110,699 667.605,804	12	539.104,999 667.608,793	6.436
12	539.104,999 667.608,793	13	539.095,375 667.612,821	10.433
13	539.095,375 667.612,821	14	539.085,263 667.613,983	10.179
14	539.085,263 667.613,983	15	539.079,678 667.613,834	5.587
15	539.079,678 667.613,834	16	539.071,778 667.613,352	7.915
16	539.071,778 667.613,352	17	539.058,932 667.619,663	14.313
17	539.058,932 667.619,663	18	539.031,107 667.620,926	27.854
18	539.031,107 667.620,926	19	539.024,43 667.624,291	7.477
19	539.024,43 667.624,291	20	539.003,087 667.629,239	21.909
20	539.003,087 667.629,239	1	539.005,835 667.562,214	67.081

** Lungimile segmentelor sunt determinate în planul de proiecție Stereo 70 și sunt rotunjite la 1 milimetru.

*** Distanța dintre puncte este formată din segmente cumulate ce sunt mai mici decât valoarea 1 milimetru.

**DATE DESPRE IMOBILUL NR. 1284**

Oficiul de Cadastru și Publicitate Imobiliară SUCEAVA
Biroul de Cadastru și Publicitate Imobiliară Campulung Moldovenesc

A. Partea I. Descrierea imobilului

TEREN Extravilan

Adresa: Jud. Suceava, Loc numit Valea Strajerilor

Nr. Crt	Nr cadastral Nr. topografic	Suprafața* (mp)	Observații / Referințe
A1	31551	8.128	Sector cadastral:66 Teren neimprejmuit; Provenit din CF 31551, nr. cad. 31551, CF 31565, 31564, parte din nr. top. 2465/15, 2471

B. Partea II. Proprietari și acte

Inscrieri privitoare la dreptul de proprietate și alte drepturi reale	Referințe
1316 / 06/02/2013	
Act Administrativ nr. 879, din 12/01/2013 emis de CJPSDPT SUCEAVA;	
B1	A1
Intabulare, drept de PROPRIETATE, dobandit prin Reconstituire, cota actuala 1/1	
1) CĂRLOANȚĂ GAVRIL	
2) CĂRLOANȚĂ ROZALIA	

C. Partea III. SARCINI .

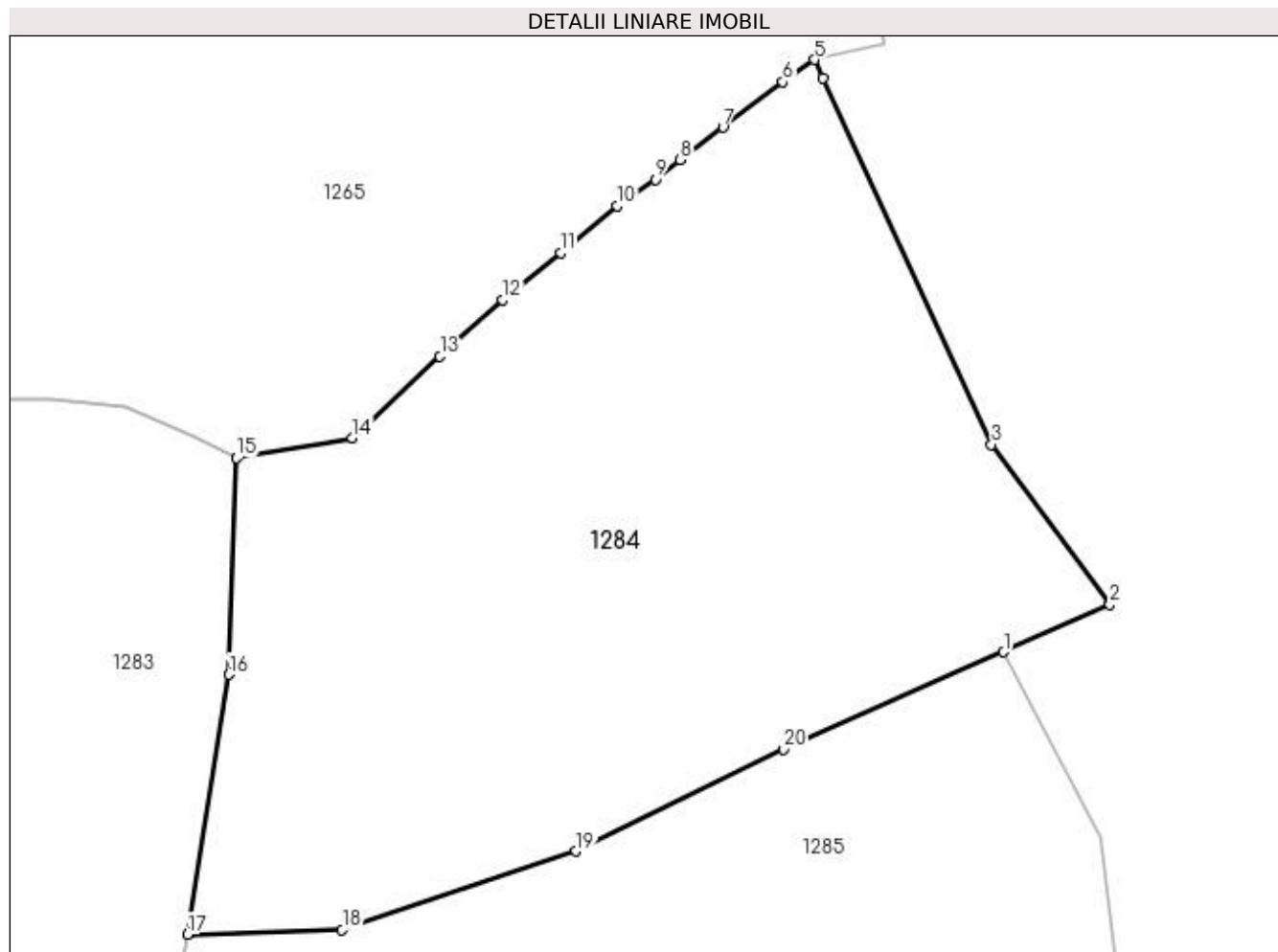
Inscrieri privind dezmembramintele dreptului de proprietate, drepturi reale de garanție și sarcini	Referințe
NU SUNT	

Anexa Nr. 1 La Partea I

Teren

Nr cadastral	Suprafața (mp)*	Observații / Referințe
31551	8.128	Provenit din CF 31551, nr. cad. 31551, CF 31565, 31564, parte din nr. top. 2465/15, 2471

* Suprafața este determinată în planul de proiecție Stereo 70.



Date referitoare la teren

Crt	Categorie folosință	Intra vilan	Suprafața (mp)	Tarla	Parcelă	Nr. topo	Observații / Referințe
1	pasune	NU	8.128	-	-	-	

Lungime Segmente

1) Valorile lungimilor segmentelor sunt obținute din proiecție în plan.

Punct început	X / Y	Punct sfârșit	X / Y	Lungime segment (** (m)
1	539.215,836 667.579,24	2	539.230,402 667.585,694	15.932
2	539.230,402 667.585,694	3	539.214,174 667.607,665	27.314
3	539.214,174 667.607,665	4	539.191,082 667.657,904	55.292
4	539.191,082 667.657,904	5	539.189,935 667.660,4	2.747
5	539.189,935 667.660,4	6	539.185,584 667.657,37	5.302

Punct început	X / Y	Punct sfârșit	X / Y	Lungime segment (** (m)
6	539.185,584 667.657,37	7	539.177,346 667.651,143	10.327
7	539.177,346 667.651,143	8	539.171,54 667.646,673	7.327
8	539.171,54 667.646,673	9	539.168,068 667.643,997	4.384
9	539.168,068 667.643,997	10	539.162,844 667.640,341	6.376
10	539.162,844 667.640,341	11	539.155,102 667.633,964	10.03
11	539.155,102 667.633,964	12	539.147,178 667.627,489	10.233
12	539.147,178 667.627,489	13	539.138,536 667.619,76	11.594
13	539.138,536 667.619,76	14	539.126,568 667.608,571	16.384
14	539.126,568 667.608,571	15	539.110,699 667.605,804	16.108
15	539.110,699 667.605,804	16	539.109,66 667.576,142	29.68
16	539.109,66 667.576,142	17	539.103,923 667.540,526	36.075
17	539.103,923 667.540,526	18	539.125,14 667.541,144	21.226
18	539.125,14 667.541,144	19	539.157,212 667.551,906	33.829
19	539.157,212 667.551,906	20	539.185,636 667.565,908	31.686
20	539.185,636 667.565,908	1	539.215,836 667.579,24	33.012

** Lungimile segmentelor sunt determinate în planul de proiecție Stereo 70 și sunt rotunjite la 1 milimetru.

*** Distanța dintre puncte este formată din segmente cumulate ce sunt mai mici decât valoarea 1 milimetru.

**DATE DESPRE IMOBILUL NR. 1285**

Oficiul de Cadastru și Publicitate Imobiliară SUCEAVA
Biroul de Cadastru și Publicitate Imobiliară Campulung Moldovenesc

A. Partea I. Descrierea imobilului

TEREN Extravilan

Adresa: Jud. Suceava, Loc numit Valea Strajerilor

Nr. Crt	Nr cadastral Nr. topografic	Suprafața* (mp)	Observații / Referințe
A1	34295	9.547	Sector cadastral:66 Teren neimprejmuit; Provenit din CF 34295, nr. cad. 34295

B. Partea II. Proprietari și acte

Inscrieri privitoare la dreptul de proprietate și alte drepturi reale		Referințe
9728 / 10/06/2019		
Act Administrativ nr. 948, din 20/04/2019 emis de Comisia Județeană de Fond Funciar SUCEAVA;		
B1	Intabulare, drept de PROPRIETATE, dobandit prin Reconstituire, cota actuala 1/1 1) PITICARI SEVASTIAN	A1

C. Partea III. SARCINI .

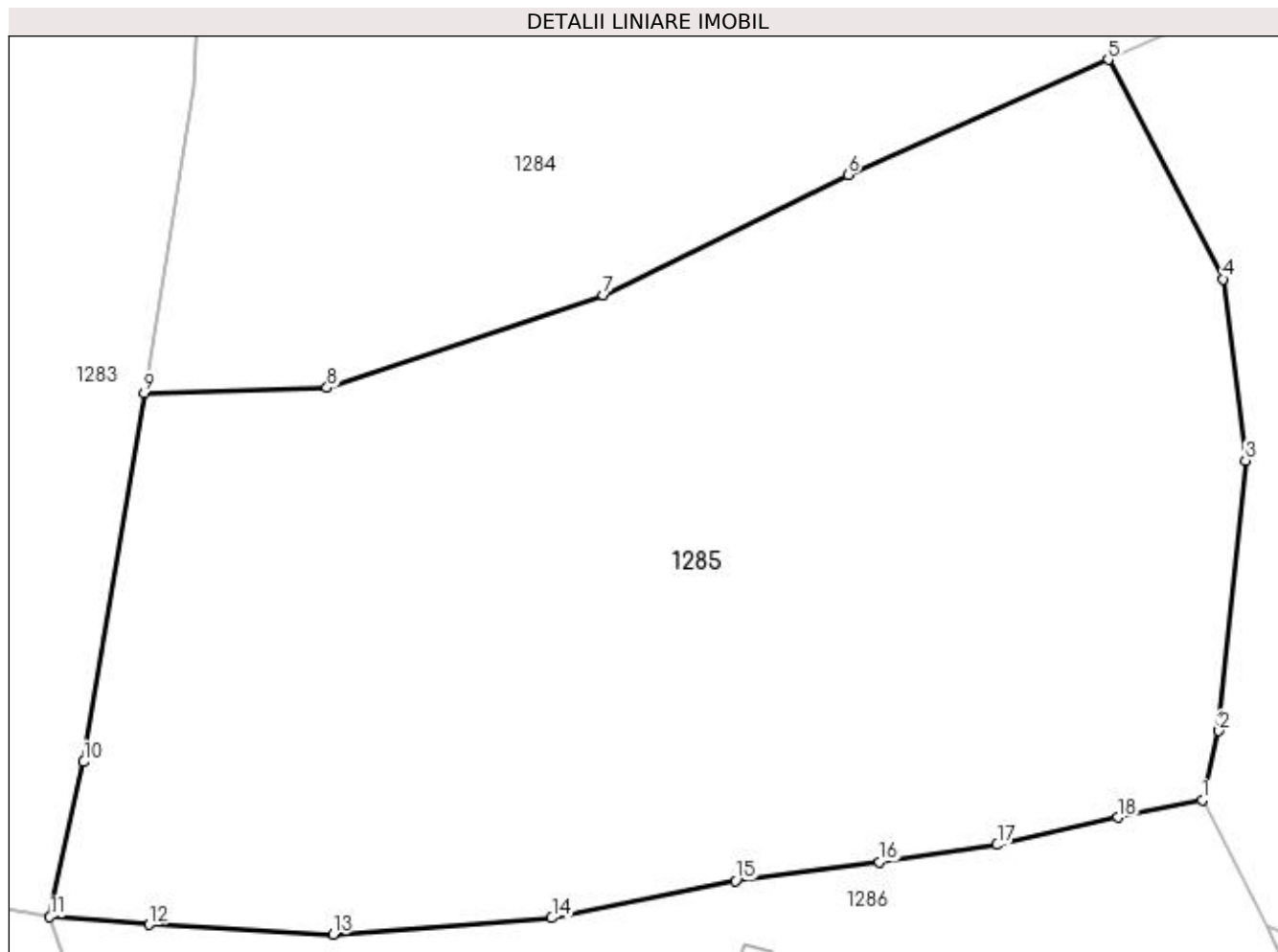
Inscrieri privind dezmembramintele dreptului de proprietate, drepturi reale de garanție și sarcini	Referințe
NU SUNT	

Anexa Nr. 1 La Partea I

Teren

Nr cadastral	Suprafața (mp)*	Observații / Referințe
34295	9.547	Provenit din CF 34295, nr. cad. 34295

* Suprafața este determinată în planul de proiecție Stereo 70.



Date referitoare la teren

Crt	Categorie folosință	Intravilan	Suprafața (mp)	Tarla	Parcelă	Nr. topo	Observații / Referințe
1	faneata	NU	9.547	-	-	-	

Lungime Segmente

1) Valorile lungimilor segmentelor sunt obținute din proiecție în plan.

Punct început	X / Y	Punct sfârșit	X / Y	Lungime segment (** (m)
1	539.226,75 667.493,282	2	539.228,69 667.501,324	8.273
2	539.228,69 667.501,324	3	539.231,782 667.532,683	31.511
3	539.231,782 667.532,683	4	539.229,145 667.553,778	21.259
4	539.229,145 667.553,778	5	539.215,836 667.579,24	28.731
5	539.215,836 667.579,24	6	539.185,636 667.565,908	33.012

Punct început	X / Y	Punct sfârșit	X / Y	Lungime segment (** (m)
6	539.185,636 667.565,908	7	539.157,212 667.551,906	31.686
7	539.157,212 667.551,906	8	539.125,14 667.541,144	33.829
8	539.125,14 667.541,144	9	539.103,923 667.540,526	21.226
9	539.103,923 667.540,526	10	539.096,874 667.497,716	43.386
10	539.096,874 667.497,716	11	539.092,943 667.479,745	18.396
11	539.092,943 667.479,745	12	539.104,484 667.478,853	11.575
12	539.104,484 667.478,853	13	539.125,822 667.477,71	21.369
13	539.125,822 667.477,71	14	539.151,225 667.479,604	25.474
14	539.151,225 667.479,604	15	539.172,551 667.483,913	21.757
15	539.172,551 667.483,913	16	539.189,247 667.486,13	16.843
16	539.189,247 667.486,13	17	539.202,95 667.488,104	13.844
17	539.202,95 667.488,104	18	539.216,926 667.491,271	14.33
18	539.216,926 667.491,271	1	539.226,75 667.493,282	10.028

** Lungimile segmentelor sunt determinate în planul de proiecție Stereo 70 și sunt rotunjite la 1 milimetru.

*** Distanța dintre puncte este formată din segmente cumulate ce sunt mai mici decât valoarea 1 milimetru.

**DATE DESPRE IMOBILUL NR. 1286**

Oficiul de Cadastru și Publicitate Imobiliară SUCEAVA
Biroul de Cadastru și Publicitate Imobiliară Campulung Moldovenesc

A. Partea I. Descrierea imobilului

TEREN Extravilan

Adresa: Jud. Suceava, Loc numit Valea Strajerilor

Nr. Crt	Nr cadastral Nr. topografic	Suprafața* (mp)	Observații / Referințe
A1	32393	25.922	Sector cadastral:66 Teren neimpregmuit; Provenit din CF 32393, nr. cad. 32393, CF 32169, 32168, 32166, 32165, nr. top. 2465/61, parte din nr. top. 2465/50, 2465/13, 2465/47

Construcții

Crt	Nr cadastral Nr. topografic	Adresa	Observații / Referințe
A1.1		Jud. Suceava, Loc numit Valea Strajerilor	Nr. niveluri:1; S. construita la sol:7 mp; S. construita desfasurata:7 mp; Anexă, P
A1.2		Jud. Suceava, Loc numit Valea Strajerilor	Nr. niveluri:1; S. construita la sol:23 mp; S. construita desfasurata:23 mp; Anexă, P

B. Partea II. Proprietari și acte

Inscrieri privitoare la dreptul de proprietate și alte drepturi reale		Referințe
3926 / 15/03/2018		
Act Notarial nr. 582, din 14/03/2018 emis de Scraba Luminita Doru Paul;		
B1	Intabulare, drept de PROPRIETATE, cu titlu de donatie, dobandit prin Conventie, cota actuala 1/1 1) CORLAȚAN DRAGOȘ	A1, A1.1, A1.2

C. Partea III. SARCINI .

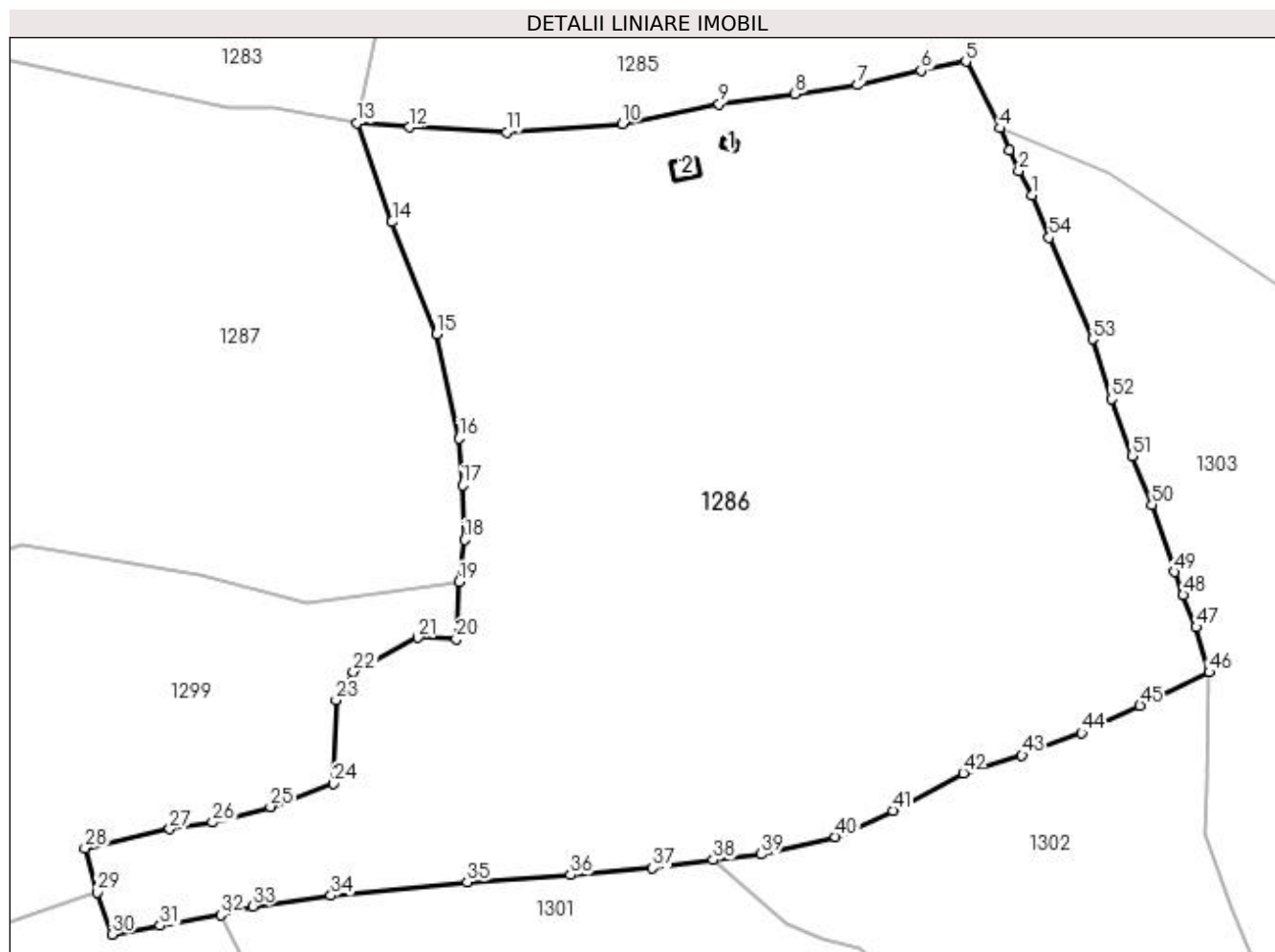
Inscrieri privind dezmembramintele dreptului de proprietate, drepturi reale de garanție și sarcini	Referințe
NU SUNT	

Anexa Nr. 1 La Partea I

Teren

Nr cadastral	Suprafața (mp)*	Observații / Referințe
32393	25.922	Provenit din CF 32393, nr. cad. 32393, CF 32169, 32168, 32166, 32165, nr. top. 2465/61, parte din nr. top. 2465/50, 2465/13, 2465/47

* Suprafața este determinată în planul de proiecție Stereo 70.



Date referitoare la teren

Crt	Categorie folosință	Intra vilan	Suprafața (mp)	Tarla	Parcelă	Nr. topo	Observații / Referințe
1	faneata	NU	25.922	-	-	-	

Date referitoare la construcții

Crt	Număr	Destinație construcție	Supraf. (mp)	Situație juridică	Observații / Referințe
A1.1		construcții anexa	7	Cu acte	Nr. niveluri:1; S. construita la sol:7 mp; S. construita desfasurata:7 mp; Anexă, P
A1.2		construcții anexa	23	Cu acte	Nr. niveluri:1; S. construita la sol:23 mp; S. construita desfasurata:23 mp; Anexă, P

Lungime Segmente

1) Valorile lungimilor segmentelor sunt obținute din proiecție în plan.

Punct început	X / Y	Punct sfârșit	X / Y	Lungime segment	Punct început	X / Y	Punct sfârșit	X / Y	Lungime segment	Punct început	X / Y	Punct sfârșit	X / Y	Lungime segment
1	539.241,219 667.463,871	2	539.238,383 667.469,331	6.153 4	2	539.238,383 667.469,331	3	539.236,355 667.473,87	4.971	3	539.236,355 667.473,87	4	539.234,23 667.478,626	5.209
4	539.234,23 667.478,626	5	539.226,75 667.493,282	16.45 4	5	539.226,75 667.493,282	6	539.216,926 667.491,271	10.02 8	6	539.216,926 667.491,271	7	539.202,95 667.488,104	14.33
7	539.202,95 667.488,104	8	539.189,247 667.486,13	13.84 4	8	539.189,247 667.486,13	9	539.172,551 667.483,913	16.84 3	9	539.172,551 667.483,913	10	539.151,225 667.479,604	21.75 7

Punct început	X / Y	Punct sfârșit	X / Y	Lungime segment	Punct început	X / Y	Punct sfârșit	X / Y	Lungime segment	Punct început	X / Y	Punct sfârșit	X / Y	Lungime segment
10	539.151,225 667.479,604	11	539.125,822 667.477,71	25.47 4	11	539.125,822 667.477,71	12	539.104,484 667.478,853	21.36 9	12	539.104,484 667.478,853	13	539.092,943 667.479,745	11.57 5
13	539.092,943 667.479,745	14	539.100,641 667.458,064	23.00 7	14	539.100,641 667.458,064	15	539.110,368 667.433,37	26.54 1	15	539.110,368 667.433,37	16	539.115,348 667.410,476	23.42 9
16	539.115,348 667.410,476	17	539.116,117 667.400,243	10.26 2	17	539.116,117 667.400,243	18	539.116,63 667.388,226	12.02 8	18	539.116,63 667.388,226	19	539.115,333 667.378,936	9.38
19	539.115,333 667.378,936	20	539.114,774 667.366,394	12.55 4	20	539.114,774 667.366,394	21	539.106,358 667.366,713	8.422	21	539.106,358 667.366,713	22	539.092,095 667.359,265	16.09 1
22	539.092,095 667.359,265	23	539.088,34 667.353,05	7.261	23	539.088,34 667.353,05	24	539.087,815 667.334,636	18.42 1	24	539.087,815 667.334,636	25	539.073,925 667.329,61	14.77 1
25	539.073,925 667.329,61	26	539.061,181 667.326,17	13.2	26	539.061,181 667.326,17	27	539.051,79 667.324,719	9.502	27	539.051,79 667.324,719	28	539.033,14 667.320,495	19.12 2
28	539.033,14 667.320,495	29	539.035,886 667.310,765	10.11	29	539.035,886 667.310,765	30	539.039,041 667.301,551	9.739	30	539.039,041 667.301,551	31	539.049,667 667.303,441	10.79 3
31	539.049,667 667.303,441	32	539.062,972 667.305,791	13.51 1	32	539.062,972 667.305,791	33	539.070,029 667.307,765	7.328	33	539.070,029 667.307,765	34	539.087,203 667.310,079	17.32 9
34	539.087,203 667.310,079	35	539.117,144 667.313,101	30.09 3	35	539.117,144 667.313,101	36	539.139,814 667.314,602	22.72	36	539.139,814 667.314,602	37	539.157,911 667.316,093	18.15 8
37	539.157,911 667.316,093	38	539.171,186 667.317,949	13.40 4	38	539.171,186 667.317,949	39	539.181,808 667.319,164	10.69 1	39	539.181,808 667.319,164	40	539.198,087 667.322,947	16.71 3
40	539.198,087 667.322,947	41	539.210,677 667.328,745	13.86 1	41	539.210,677 667.328,745	42	539.226,148 667.336,97	17.52 1	42	539.226,148 667.336,97	43	539.239,084 667.340,858	13.50 8
43	539.239,084 667.340,858	44	539.252,223 667.345,787	14.03 3	44	539.252,223 667.345,787	45	539.264,997 667.351,792	14.11 5	45	539.264,997 667.351,792	46	539.280,246 667.359,11	16.91 4
46	539.280,246 667.359,11	47	539.277,393 667.369,03	10.32 2	47	539.277,393 667.369,03	48	539.274,548 667.376,096	7.617	48	539.274,548 667.376,096	49	539.272,637 667.381,17	5.422
49	539.272,637 667.381,17	50	539.267,629 667.395,958	15.61 3	50	539.267,629 667.395,958	51	539.263,269 667.406,662	11.55 8	51	539.263,269 667.406,662	52	539.258,735 667.419,151	13.28 7
52	539.258,735 667.419,151	53	539.254,573 667.432,301	13.79 3	53	539.254,573 667.432,301	54	539.245,084 667.454,629	24.26 1	54	539.245,084 667.454,629	1	539.241,219 667.463,871	10.01 8

** Lungimile segmentelor sunt determinate în planul de proiecție Stereo 70 și sunt rotunjite la 1 milimetru.

*** Distanța dintre puncte este formată din segmente cumulate ce sunt mai mici decât valoarea 1 milimetru.

**DATE DESPRE IMOBILUL NR. 1287**

Oficiul de Cadastru și Publicitate Imobiliară SUCEAVA
Biroul de Cadastru și Publicitate Imobiliară Campulung Moldovenesc

A. Partea I. Descrierea imobilului

TEREN Extravilan

Adresa: Jud. Suceava, Loc numit Valea Strajerilor

Nr. Crt	Nr cadastral Nr. topografic	Suprafața* (mp)	Observații / Referințe
A1	34907	15.810	Sector cadastral:66 Teren neimprejmuit; Provenit din CF 34907, nr. cad. 34907, CF 32168, 32165, 33851, 33400, parte din nr. top. 2465/50, 2465/47, 2465/54, 2465/55

B. Partea II. Proprietari și acte

Inscrieri privitoare la dreptul de proprietate și alte drepturi reale		Referințe
1287 / 30/10/2022		
Act Normativ nr. Legea nr. 7, din 13/03/1996 emis de Parlamentul României;		
B1	Intabulare, drept de PROPRIETATE, dobandit prin Lege, cota actuala 1/1 1) NEIDENTIFICAT NEIDENTIFICAT	A1
3641 / 08/03/2021		
Act Notarial nr. 467, din 05/03/2021 emis de Rotaru Dorina;		
B2	se noteaza transmiterea posesiei imobilului cu nr.cadastral 34907 , ca bun comun 1) BRUJA DANIELA 2) BRUJA RADU	A1

C. Partea III. SARCINI .

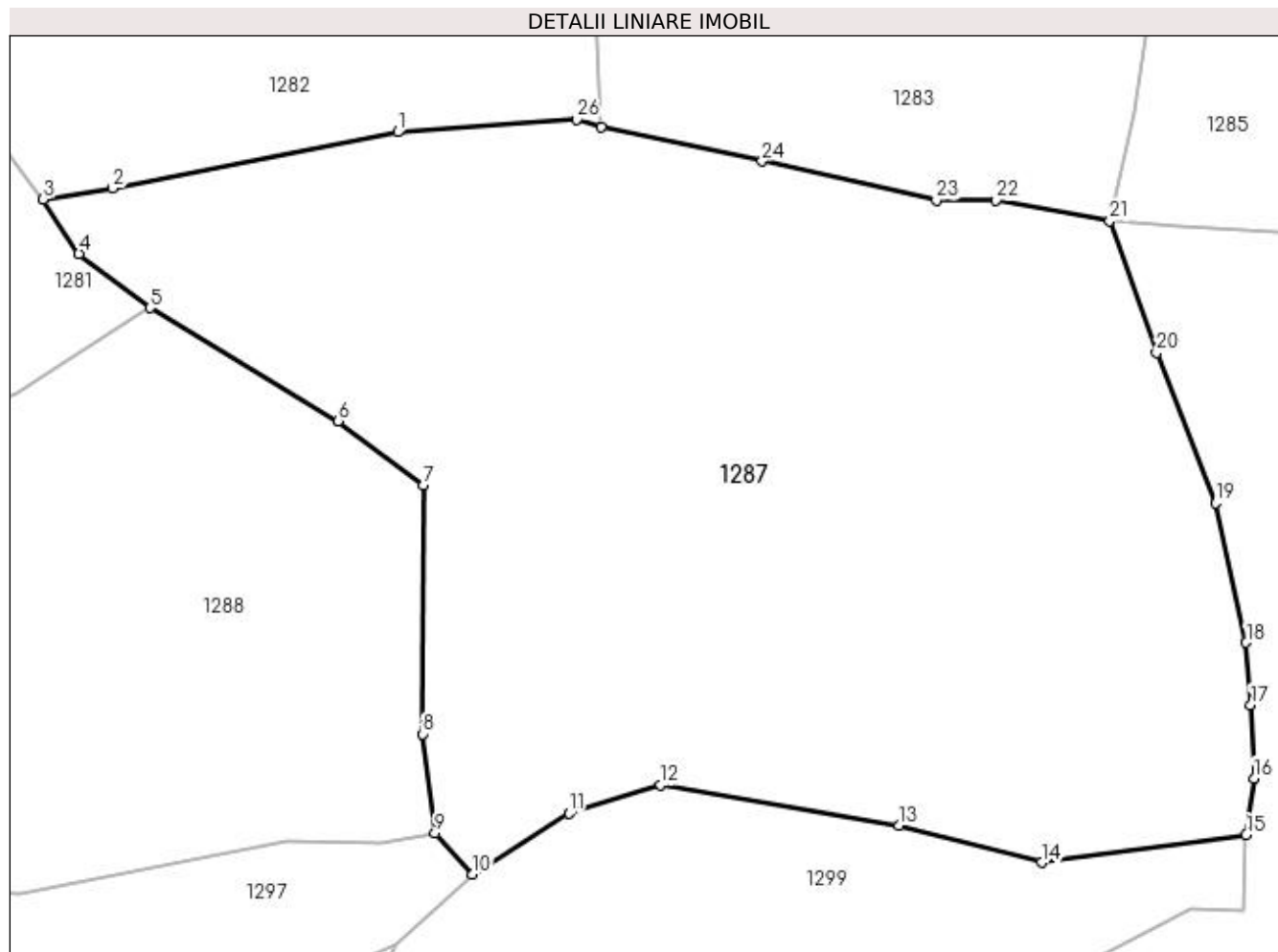
Inscrieri privind dezmembramintele dreptului de proprietate, drepturi reale de garanție și sarcini	Referințe
NU SUNT	

Anexa Nr. 1 La Partea I

Teren

Nr cadastral	Suprafața (mp)*	Observații / Referințe
34907	15.810	Provenit din CF 34907, nr. cad. 34907, CF 32168, 32165, 33851, 33400, parte din nr. top. 2465/50, 2465/47, 2465/54, 2465/55

* Suprafața este determinată în planul de proiecție Stereo 70.



Date referitoare la teren

Crt	Categorie folosință	Intra vilan	Suprafața (mp)	Tarla	Parcelă	Nr. topo	Observații / Referințe
1	pasune	NU	15.810	-	-	-	

Lungime Segmente

1) Valorile lungimilor segmentelor sunt obținute din proiecție în plan.

Punct început	X / Y	Punct sfârșit	X / Y	Lungime segment (** (m)
1	538.976,048 667.494,296	2	538.929,194 667.485,108	47.746
3	538.917,837 667.483,29	4	538.923,714 667.474,33	10.715
5	538.935,388 667.465,456	6	538.966,29 667.446,878	36.057
7	538.980,21 667.436,299	8	538.980,157 667.395,495	40.804
9	538.982,137 667.379,213	10	538.988,336 667.372,45	9.174

Punct început	X / Y	Punct sfârșit	X / Y	Lungime segment (** (m)
2	538.929,194 667.485,108	3	538.917,837 667.483,29	11.502
4	538.923,714 667.474,33	5	538.935,388 667.465,456	14.664
6	538.966,29 667.446,878	7	538.980,21 667.436,299	17.484
8	538.980,157 667.395,495	9	538.982,137 667.379,213	16.402
10	538.988,336 667.372,45	11	539.004,226 667.382,442	18.771

Punct început	X / Y	Punct sfârșit	X / Y	Lungime segment (** (m)
11	539.004,226 667.382,442	12	539.019,21 667.387,122	15.698
13	539.058,321 667.380,47	14	539.081,746 667.374,384	24.203
15	539.115,333 667.378,936	16	539.116,63 667.388,226	9.38
17	539.116,117 667.400,243	18	539.115,348 667.410,476	10.262
19	539.110,368 667.433,37	20	539.100,641 667.458,064	26.541
21	539.092,943 667.479,745	22	539.074,278 667.483,159	18.975
23	539.064,474 667.483,127	24	539.035,846 667.489,532	29.336
25	539.009,512 667.495,101	26	539.005,44 667.496,338	4.256

Punct început	X / Y	Punct sfârșit	X / Y	Lungime segment (** (m)
12	539.019,21 667.387,122	13	539.058,321 667.380,47	39.673
14	539.081,746 667.374,384	15	539.115,333 667.378,936	33.894
16	539.116,63 667.388,226	17	539.116,117 667.400,243	12.028
18	539.115,348 667.410,476	19	539.110,368 667.433,37	23.429
20	539.100,641 667.458,064	21	539.092,943 667.479,745	23.007
22	539.074,278 667.483,159	23	539.064,474 667.483,127	9.804
24	539.035,846 667.489,532	25	539.009,512 667.495,101	26.916
26	539.005,44 667.496,338	1	538.976,048 667.494,296	29.463

** Lungimile segmentelor sunt determinate în planul de proiecție Stereo 70 și sunt rotunjite la 1 milimetru.

*** Distanța dintre puncte este formată din segmente cumulate ce sunt mai mici decât valoarea 1 milimetru.

**DATE DESPRE IMOBILUL NR. 1288**

Oficiul de Cadastru și Publicitate Imobiliară SUCEAVA
Biroul de Cadastru și Publicitate Imobiliară Campulung Moldovenesc

A. Partea I. Descrierea imobilului

TEREN Extravilan

Adresa: Jud. Suceava, Loc numit Valea Strajerilor

Nr. Crt	Nr cadastral Nr. topografic	Suprafața* (mp)	Observații / Referințe
A1	30252	16.660	Sector cadastral:66 Teren neimprejmuit; CF 30252, 33400, 33551, nr. top. 2465/56, parte din nr. top. 2465/55, 2465/23

B. Partea II. Proprietari și acte

Inscrieri privitoare la dreptul de proprietate și alte drepturi reale	Referințe
1288 / 30/10/2022	
Act Normativ nr. Lege nr. 7, din 13/03/1996 emis de Parlamentul României;	
B1	A1
Intabulare, drept de PROPRIETATE, dobandit prin Lege, cota actuala 1/1 1) NEIDENTIFICAT NEIDENTIFICAT	
Act Administrativ nr. Adeverință nr. 525, din 24/10/2022 emis de Primăria Comunei Pojorâta;	
B2	A1
Se notează posesia faptică în favoarea lui 1) COCA MIRCEA	

C. Partea III. SARCINI .

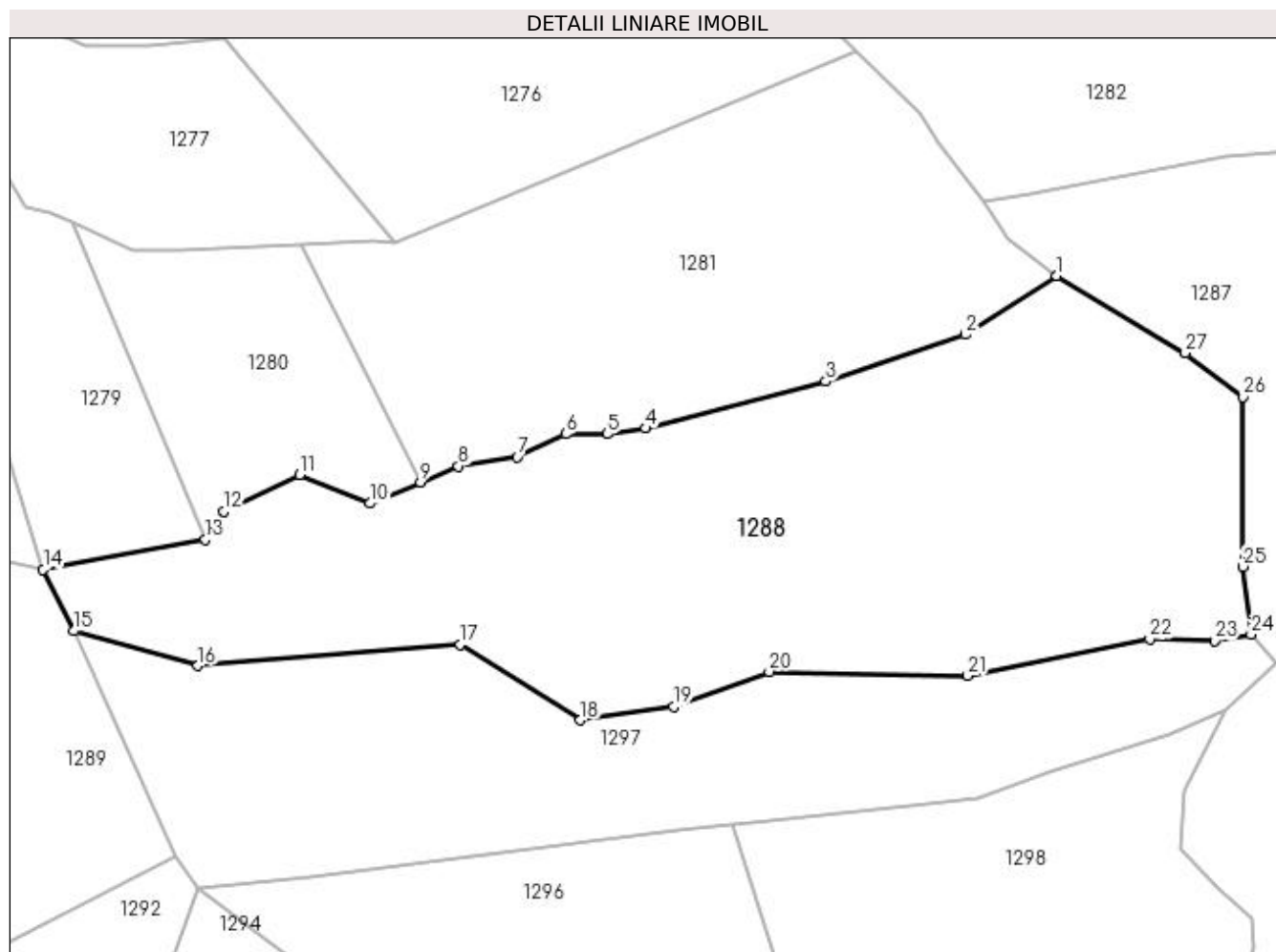
Inscrieri privind dezmembramintele dreptului de proprietate, drepturi reale de garanție și sarcini	Referințe
NU SUNT	

Anexa Nr. 1 La Partea I

Teren

Nr cadastral	Suprafața (mp)*	Observații / Referințe
30252	16.660	CF 30252, 33400, 33551, nr. top. 2465/56, parte din nr. top. 2465/55, 2465/23

* Suprafața este determinată în planul de proiecție Stereo 70.



Date referitoare la teren

Crt	Categorie folosință	Intra vilan	Suprafața (mp)	Tarla	Parcelă	Nr. topo	Observații / Referințe
1	faneata	NU	14.434	-	-	-	
2	pasune	NU	2.226	-	-	-	Pășune împădurită

Lungime Segmente

1) Valorile lungimilor segmentelor sunt obținute din proiecție în plan.

Punct început	X / Y	Punct sfârșit	X / Y	Lungime segment (** (m)
1	538.935,388 667.465,456	2	538.913,407 667.451,303	26.143
3	538.879,816 667.440,07	4	538.836,558 667.428,736	44.718
5	538.827,194 667.427,396	6	538.817,283 667.427,406	9.911
7	538.805,573 667.421,881	8	538.791,467 667.419,642	14.283

Punct început	X / Y	Punct sfârșit	X / Y	Lungime segment (** (m)
2	538.913,407 667.451,303	3	538.879,816 667.440,07	35.419
4	538.836,558 667.428,736	5	538.827,194 667.427,396	9.459
6	538.817,283 667.427,406	7	538.805,573 667.421,881	12.948
8	538.791,467 667.419,642	9	538.782,287 667.415,777	9.96

Punct început	X / Y	Punct sfârșit	X / Y	Lungime segment (** (m)
9	538.782,287 667.415,777	10	538.770,119 667.410,686	13.19
11	538.753,241 667.417,612	12	538.734,959 667.408,732	20.325
13	538.730,525 667.402,08	14	538.691,539 667.394,841	39.652
15	538.698,924 667.380,037	16	538.728,785 667.371,687	31.006
17	538.791,869 667.376,736	18	538.820,797 667.358,571	34.158
19	538.843,19 667.361,814	20	538.866,233 667.370,248	24.538
21	538.913,939 667.369,275	22	538.957,752 667.378,032	44.68
23	538.973,3 667.377,629	24	538.982,137 667.379,213	8.978
25	538.980,157 667.395,495	26	538.980,21 667.436,299	40.804
27	538.966,29 667.446,878	1	538.935,388 667.465,456	36.057

Punct început	X / Y	Punct sfârșit	X / Y	Lungime segment (** (m)
10	538.770,119 667.410,686	11	538.753,241 667.417,612	18.244
12	538.734,959 667.408,732	13	538.730,525 667.402,08	7.994
14	538.691,539 667.394,841	15	538.698,924 667.380,037	16.544
16	538.728,785 667.371,687	17	538.791,869 667.376,736	63.286
18	538.820,797 667.358,571	19	538.843,19 667.361,814	22.627
20	538.866,233 667.370,248	21	538.913,939 667.369,275	47.716
22	538.957,752 667.378,032	23	538.973,3 667.377,629	15.553
24	538.982,137 667.379,213	25	538.980,157 667.395,495	16.402
26	538.980,21 667.436,299	27	538.966,29 667.446,878	17.484

** Lungimile segmentelor sunt determinate în planul de proiecție Stereo 70 și sunt rotunjite la 1 milimetru.

*** Distanța dintre puncte este formată din segmente cumulate ce sunt mai mici decât valoarea 1 milimetru.

**DATE DESPRE IMOBILUL NR. 1289**

Oficiul de Cadastru și Publicitate Imobiliară SUCEAVA
Biroul de Cadastru și Publicitate Imobiliară Campulung Moldovenesc

A. Partea I. Descrierea imobilului

TEREN Extravilan

Adresa: Jud. Suceava, Loc numit Valea Strajerilor

Nr. Crt	Nr cadastral Nr. topografic	Suprafața* (mp)	Observații / Referințe
A1	34851	7.200	Sector cadastral:66 Teren neimprejmuit; CF 34851, 33400, parte din nr. top. 2465/55, 2465/54, U.P. II, U.A. 10A

B. Partea II. Proprietari și acte

Inscrieri privitoare la dreptul de proprietate și alte drepturi reale		Referințe
1289 / 30/10/2022		
Act Administrativ nr. Titlu de proprietate nr. 541, din 05/10/1997 emis de Comisia Județeană Suceava;		
B1	Intabulare, drept de PROPRIETATE, dobandit prin Reconstituire, cota actuala 1/1 1) STRAJERU VARVARA, LIPSĂ CNP	A1

C. Partea III. SARCINI .

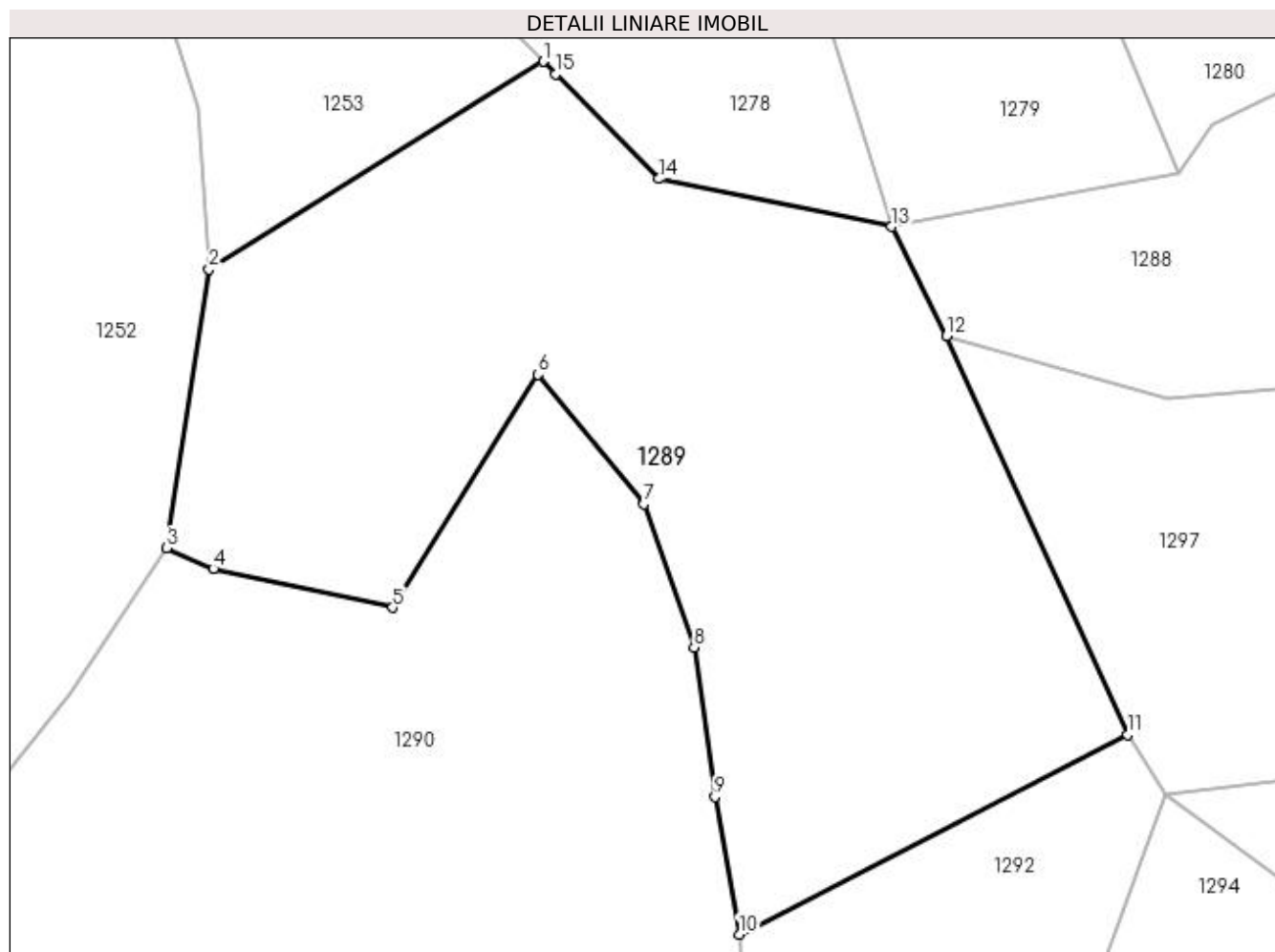
Inscrieri privind dezmembramintele dreptului de proprietate, drepturi reale de garanție și sarcini	Referințe
NU SUNT	

Anexa Nr. 1 La Partea I

Teren

Nr cadastral	Suprafața (mp)*	Observații / Referințe
34851	7.200	CF 34851, 33400, parte din nr. top. 2465/55, 2465/54, U.P. II, U.A. 10A

* Suprafața este determinată în planul de proiecție Stereo 70.



Date referitoare la teren

Crt	Categorie folosință	Intravilan	Suprafața (mp)	Tarla	Parcelă	Nr. topo	Observații / Referințe
1	padure	NU	7.200	-	-	-	

Lungime Segmente

1) Valorile lungimilor segmentelor sunt obținute din proiecție în plan.

Punct început	X / Y	Punct sfârșit	X / Y	Lungime segment (** (m)
1	538.644,323 667.417,206	2	538.599,071 667.389,106	53.267
2	538.599,071 667.389,106	3	538.593,275 667.351,328	38.22
3	538.593,275 667.351,328	4	538.599,653 667.348,521	6.968
4	538.599,653 667.348,521	5	538.623,943 667.343,273	24.85
5	538.623,943 667.343,273	6	538.643,65 667.374,812	37.19

Punct început	X / Y	Punct sfârșit	X / Y	Lungime segment (** (m)
6	538.643,65 667.374,812	7	538.657,988 667.357,312	22.624
7	538.657,988 667.357,312	8	538.664,768 667.337,912	20.551
8	538.664,768 667.337,912	9	538.667,589 667.317,636	20.471
9	538.667,589 667.317,636	10	538.670,88 667.299,02	18.905
10	538.670,88 667.299,02	11	538.723,534 667.326,039	59.182
11	538.723,534 667.326,039	12	538.698,924 667.380,037	59.342
12	538.698,924 667.380,037	13	538.691,539 667.394,841	16.544
13	538.691,539 667.394,841	14	538.659,989 667.401,312	32.207
14	538.659,989 667.401,312	15	538.645,99 667.415,515	19.942
15	538.645,99 667.415,515	1	538.644,323 667.417,206	2.375

** Lungimile segmentelor sunt determinate în planul de proiecție Stereo 70 și sunt rotunjite la 1 milimetru.

*** Distanța dintre puncte este formată din segmente cumulate ce sunt mai mici decât valoarea 1 milimetru.

**DATE DESPRE IMOBILUL NR. 1290**

Oficiul de Cadastru și Publicitate Imobiliară SUCEAVA
Biroul de Cadastru și Publicitate Imobiliară Campulung Moldovenesc

A. Partea I. Descrierea imobilului

TEREN Extravilan

Nr. cadastral vechi:34373

Adresa: Jud. Suceava, Loc numit Valea Strajerilor

Nr. Crt	Nr cadastral Nr. topografic	Suprafața* (mp)	Observații / Referințe
A1	33541	19.003	Sector cadastral:66 Teren neimprejmuit; CF 33541, 33451, parte din nr. top. 2465/21, 2465/23; IE 34373

B. Partea II. Proprietari și acte

Inscrieri privitoare la dreptul de proprietate și alte drepturi reale		Referințe
1290 / 30/10/2022		
Act Normativ nr. Lege nr. 7, din 13/03/1996 emis de Parlamentul României;		
B1	Intabulare, drept de PROPRIETATE, dobândit prin Lege, cota actuala 1/1 1) NEIDENTIFICAT NEIDENTIFICAT	A1
Act Administrativ nr. Adeverință nr. 526, din 24/10/2022 emis de Primăria Comunei Pojorâta;		
B2	Se notează posesia faptică în favoarea lui 1) COCA MIRCEA	A1

C. Partea III. SARCINI .

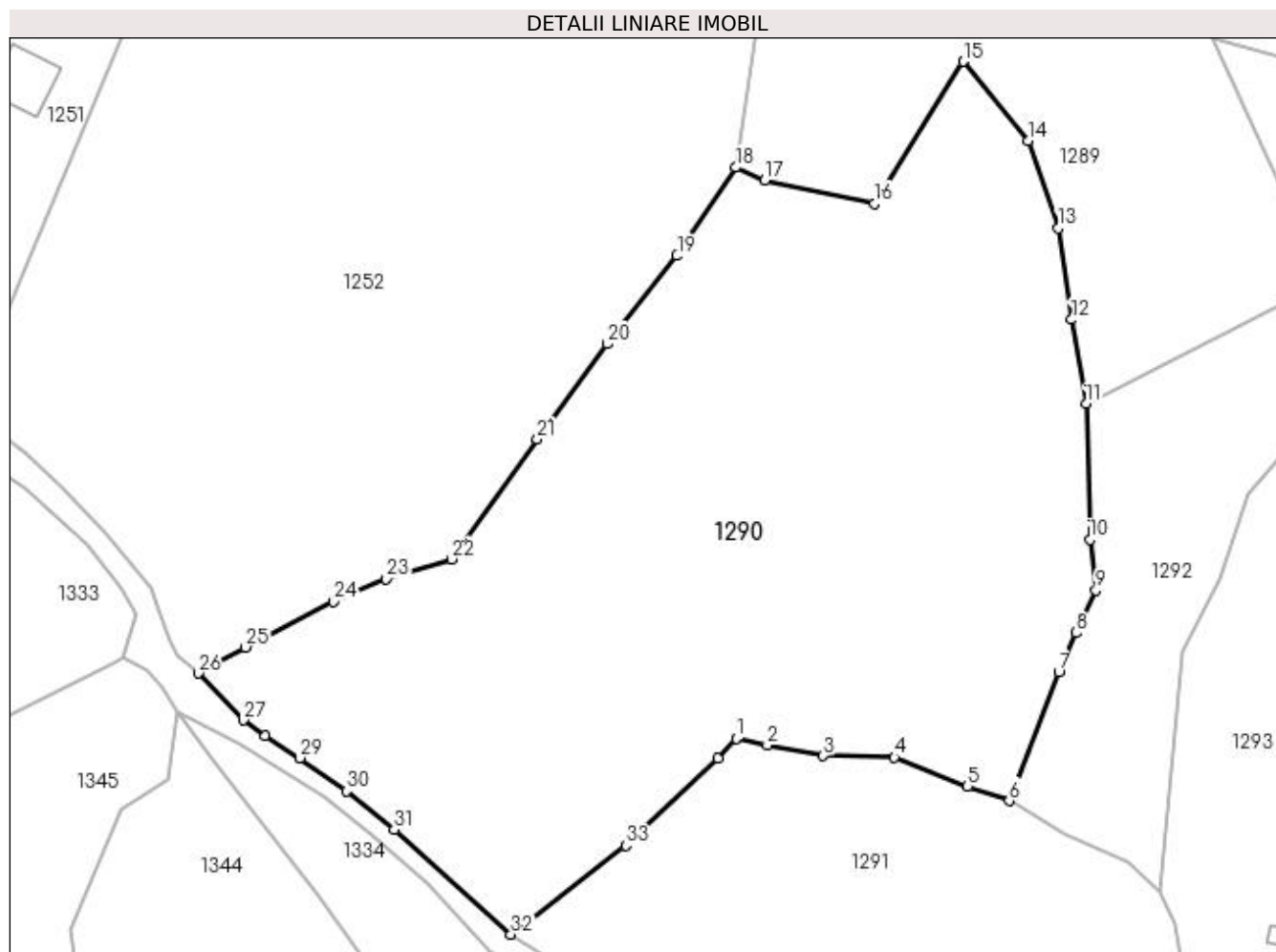
Inscrieri privind dezmembramintele dreptului de proprietate, drepturi reale de garanție și sarcini	Referințe
NU SUNT	

Anexa Nr. 1 La Partea I

Teren

Nr cadastral	Suprafața (mp)*	Observații / Referințe
33541	19.003	CF 33541, 33451, parte din nr. top. 2465/21, 2465/23; IE 34373

* Suprafața este determinată în planul de proiecție Stereo 70.



Date referitoare la teren

Crt	Categorie folosință	Intra vilan	Suprafața (mp)	Tarla	Parcelă	Nr. topo	Observații / Referințe
1	pasune	NU	19.003	-	-	-	

Lungime Segmente

1) Valorile lungimilor segmentelor sunt obținute din proiecție în plan.

Punct început	X / Y	Punct sfârșit	X / Y	Lungime segment (** (m)
1	538.593,322 667.224,825	2	538.600,18 667.223,44	6.996
3	538.612,559 667.221,005	4	538.628,372 667.220,65	15.817
5	538.644,589 667.214,218	6	538.653,805 667.211,077	9.737
7	538.664,834 667.239,63	8	538.668,531 667.248,258	9.387
9	538.673,026 667.257,642	10	538.671,724 667.268,897	11.33

Punct început	X / Y	Punct sfârșit	X / Y	Lungime segment (** (m)
2	538.600,18 667.223,44	3	538.612,559 667.221,005	12.616
4	538.628,372 667.220,65	5	538.644,589 667.214,218	17.446
6	538.653,805 667.211,077	7	538.664,834 667.239,63	30.609
8	538.668,531 667.248,258	9	538.673,026 667.257,642	10.405
10	538.671,724 667.268,897	11	538.670,88 667.299,02	30.135

Punct început	X / Y	Punct sfârșit	X / Y	Lungime segment (** (m))
11	538.670,88 667.299,02	12	538.667,589 667.317,636	18.905
13	538.664,768 667.337,912	14	538.657,988 667.357,312	20.551
15	538.643,65 667.374,812	16	538.623,943 667.343,273	37.19
17	538.599,653 667.348,521	18	538.593,275 667.351,328	6.968
19	538.580,187 667.331,779	20	538.564,677 667.312,293	24.905
21	538.549,196 667.291,169	22	538.530,295 667.264,615	32.594
23	538.515,786 667.260,271	24	538.504,006 667.255,206	12.823
25	538.484,551 667.245,057	26	538.474,11 667.239,309	11.919
27	538.484,03 667.228,895	28	538.488,9 667.225,367	6.014
29	538.496,63 667.220,564	30	538.506,928 667.213,248	12.632
31	538.517,475 667.204,709	32	538.543,402 667.181,48	34.811
33	538.568,854 667.201,129	34	538.589,334 667.220,48	28.176

Punct început	X / Y	Punct sfârșit	X / Y	Lungime segment (** (m))
12	538.667,589 667.317,636	13	538.664,768 667.337,912	20.471
14	538.657,988 667.357,312	15	538.643,65 667.374,812	22.624
16	538.623,943 667.343,273	17	538.599,653 667.348,521	24.85
18	538.593,275 667.351,328	19	538.580,187 667.331,779	23.526
20	538.564,677 667.312,293	21	538.549,196 667.291,169	26.189
22	538.530,295 667.264,615	23	538.515,786 667.260,271	15.145
24	538.504,006 667.255,206	25	538.484,551 667.245,057	21.943
26	538.474,11 667.239,309	27	538.484,03 667.228,895	14.383
28	538.488,9 667.225,367	29	538.496,63 667.220,564	9.101
30	538.506,928 667.213,248	31	538.517,475 667.204,709	13.57
32	538.543,402 667.181,48	33	538.568,854 667.201,129	32.154
34	538.589,334 667.220,48	1	538.593,322 667.224,825	5.898

** Lungimile segmentelor sunt determinate în planul de proiecție Stereo 70 și sunt rotunjite la 1 milimetru.

*** Distanța dintre puncte este formată din segmente cumulate ce sunt mai mici decât valoarea 1 milimetru.

**DATE DESPRE IMOBILUL NR. 1291**

Oficiul de Cadastru și Publicitate Imobiliară SUCEAVA
Biroul de Cadastru și Publicitate Imobiliară Campulung Moldovenesc

A. Partea I. Descrierea imobilului

TEREN Extravilan

Adresa: Jud. Suceava, Loc numit Valea Strajerilor

Nr. Crt	Nr cadastral Nr. topografic	Suprafața* (mp)	Observații / Referințe
A1	33541	13.694	Sector cadastral:66 Teren neimprejmuit; CF 33541, parte din nr. top. 2465/21

B. Partea II. Proprietari și acte

Inscrieri privitoare la dreptul de proprietate și alte drepturi reale	Referințe
1291 / 30/10/2022	
Act Normativ nr. Lege nr. 7, din 13/03/1996 emis de Parlamentul României;	
B1	A1
Intabulare, drept de PROPRIETATE, dobandit prin Lege, cota actuala 1/1 1) NEIDENTIFICAT NEIDENTIFICAT	
Act Administrativ nr. Adeverință nr. 527, din 24/10/2022 emis de Primăria Comunei Pojorâta;	
B2	A1
Se notează posesia faptică în favoarea lui 1) FLOCEA VALERIU BOGDAN	

C. Partea III. SARCINI .

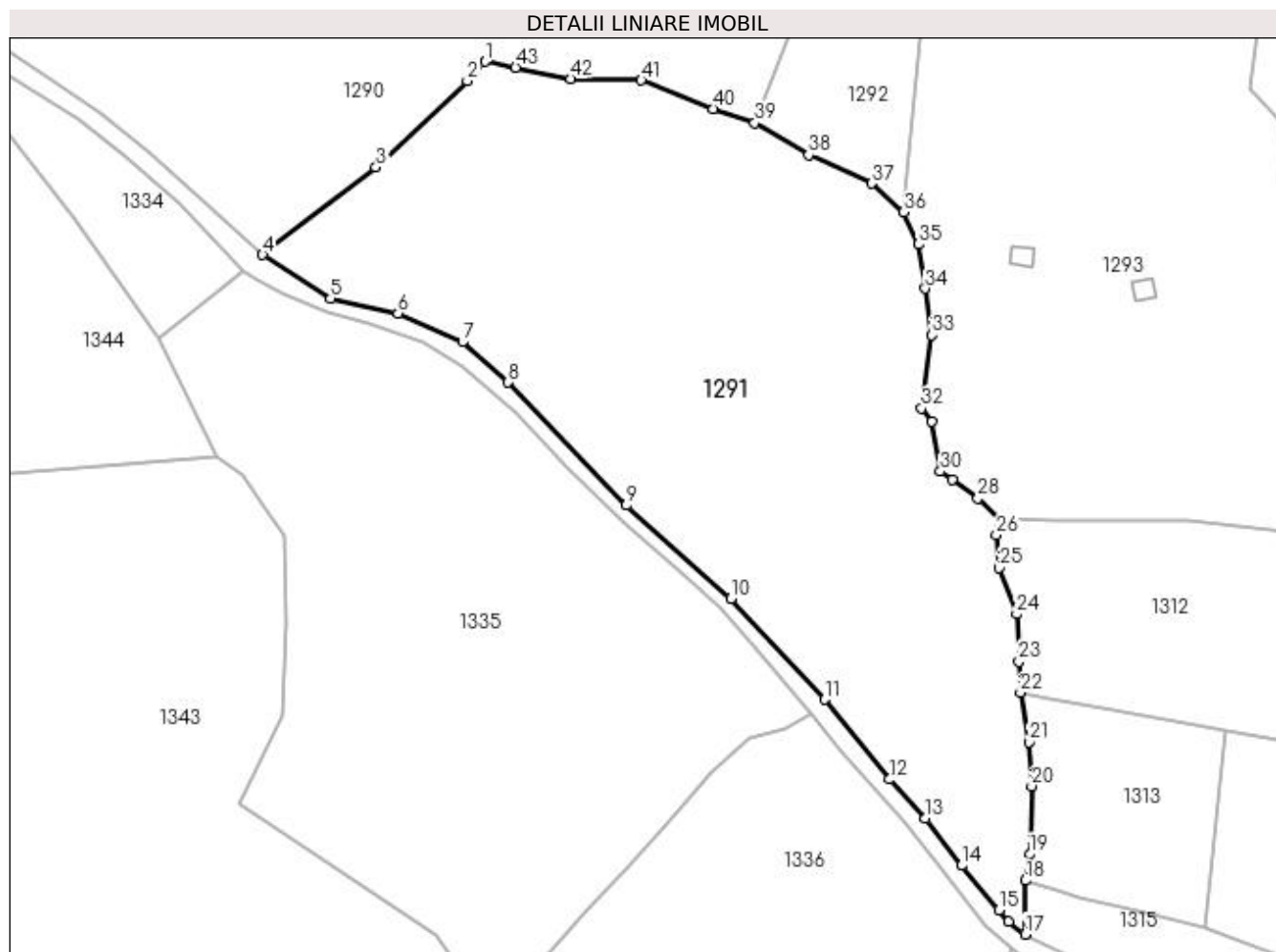
Inscrieri privind dezmembramintele dreptului de proprietate, drepturi reale de garanție și sarcini	Referințe
NU SUNT	

Anexa Nr. 1 La Partea I

Teren

Nr cadastral	Suprafața (mp)*	Observații / Referințe
33541	13.694	CF 33541, parte din nr. top. 2465/21

* Suprafața este determinată în planul de proiecție Stereo 70.



Date referitoare la teren

Crt	Categorie folosință	Intra vilan	Suprafața (mp)	Tarla	Parcelă	Nr. topo	Observații / Referințe
1	faneata	NU	13.694	-	-	-	

Lungime Segmente

1) Valorile lungimilor segmentelor sunt obținute din proiecție în plan.

Punct început	X / Y	Punct sfârșit	X / Y	Lungime segment
1	538.593,322 667.224,825	2	538.589,334 667.220,48	5.898
4	538.543,402 667.181,48	5	538.558,653 667.171,686	18.125
7	538.588,253 667.161,951	8	538.598,522 667.152,91	13.682
10	538.648,5 667.104,429	11	538.669,546 667.081,79	30.91
13	538.692,106 667.055,14	14	538.700,239 667.044,581	13.328
16	538.710,783 667.032,055	17	538.714,449 667.029,134	4.687
2	538.589,334 667.220,48	3	538.568,854 667.201,129	28.176
5	538.558,653 667.171,686	6	538.573,812 667.168,359	15.52
8	538.598,522 667.152,91	9	538.625,042 667.125,357	38.242
11	538.669,546 667.081,79	12	538.684,046 667.063,876	23.047
14	538.700,239 667.044,581	15	538.708,555 667.034,537	13.04
17	538.714,449 667.029,134	18	538.714,516 667.041,182	12.048
3	538.568,854 667.201,129	4	538.543,402 667.181,48	32.154
6	538.573,812 667.168,359	7	538.588,253 667.161,951	15.799
9	538.625,042 667.125,357	10	538.648,5 667.104,429	31.437
12	538.684,046 667.063,876	13	538.692,106 667.055,14	11.886
15	538.708,555 667.034,537	16	538.710,783 667.032,055	3.335
18	538.714,516 667.041,182	19	538.715,497 667.047,089	5.988

Punct început	X / Y	Punct sfârșit	X / Y	Lungime segment	Punct început	X / Y	Punct sfârșit	X / Y	Lungime segment	Punct început	X / Y	Punct sfârșit	X / Y	Lungime segment
19	538.715,497 667.047,089	20	538.715,937 667.062,37	15.287	20	538.715,937 667.062,37	21	538.715,282 667.072,279	9.931	21	538.715,282 667.072,279	22	538.713,385 667.083,365	11.247
22	538.713,385 667.083,365	23	538.713,029 667.090,283	6.927	23	538.713,029 667.090,283	24	538.712,558 667.100,936	10.663	24	538.712,558 667.100,936	25	538.708,623 667.111,306	11.091
25	538.708,623 667.111,306	26	538.708,017 667.118,72	7.439	26	538.708,017 667.118,72	27	538.708,57 667.122,302	3.624	27	538.708,57 667.122,302	28	538.703,876 667.126,878	6.555
28	538.703,876 667.126,878	29	538.698,104 667.130,977	7.079	29	538.698,104 667.130,977	30	538.695,443 667.132,941	3.307	30	538.695,443 667.132,941	31	538.693,538 667.144,092	11.313
31	538.693,538 667.144,092	32	538.691,188 667.147,071	3.794	32	538.691,188 667.147,071	33	538.693,537 667.163,49	16.586	33	538.693,537 667.163,49	34	538.692,027 667.173,931	10.55
34	538.692,027 667.173,931	35	538.690,571 667.183,861	10.036	35	538.690,571 667.183,861	36	538.687,265 667.191,022	7.887	36	538.687,265 667.191,022	37	538.680,103 667.197,513	9.666
37	538.680,103 667.197,513	38	538.665,937 667.203,905	15.541	38	538.665,937 667.203,905	39	538.653,805 667.211,077	14.093	39	538.653,805 667.211,077	40	538.644,589 667.214,218	9.737
40	538.644,589 667.214,218	41	538.628,372 667.220,65	17.446	41	538.628,372 667.220,65	42	538.612,559 667.221,005	15.817	42	538.612,559 667.221,005	43	538.600,18 667.223,44	12.616
43	538.600,18 667.223,44	1	538.593,322 667.224,825	6.996										

** Lungimile segmentelor sunt determinate în planul de proiecție Stereo 70 și sunt rotunjite la 1 milimetru.

*** Distanța dintre puncte este formată din segmente cumulate ce sunt mai mici decât valoarea 1 milimetru.

**DATE DESPRE IMOBILUL NR. 1292**

Oficiul de Cadastru și Publicitate Imobiliară SUCEAVA
Biroul de Cadastru și Publicitate Imobiliară Campulung Moldovenesc

A. Partea I. Descrierea imobilului

TEREN Extravilan

Adresa: Jud. Suceava, Loc numit Valea Strajerilor

Nr. Crt	Nr cadastral Nr. topografic	Suprafața* (mp)	Observații / Referințe
A1		4.000	Sector cadastral:66 Teren neimprejmuit; U.P. II, U.A. 10A

B. Partea II. Proprietari și acte

Inscrieri privitoare la dreptul de proprietate și alte drepturi reale		Referințe
1292 / 30/10/2022		
Act Administrativ nr. Titlu de proprietate nr. 5, din 08/03/1993 emis de Comisia Județeană Suceava;		
B1	Intabulare, drept de PROPRIETATE, dobandit prin Reconstituire, cota actuala 1/1 1) HAU GHEORGHE, LIPSĂ CNP	A1

C. Partea III. SARCINI .

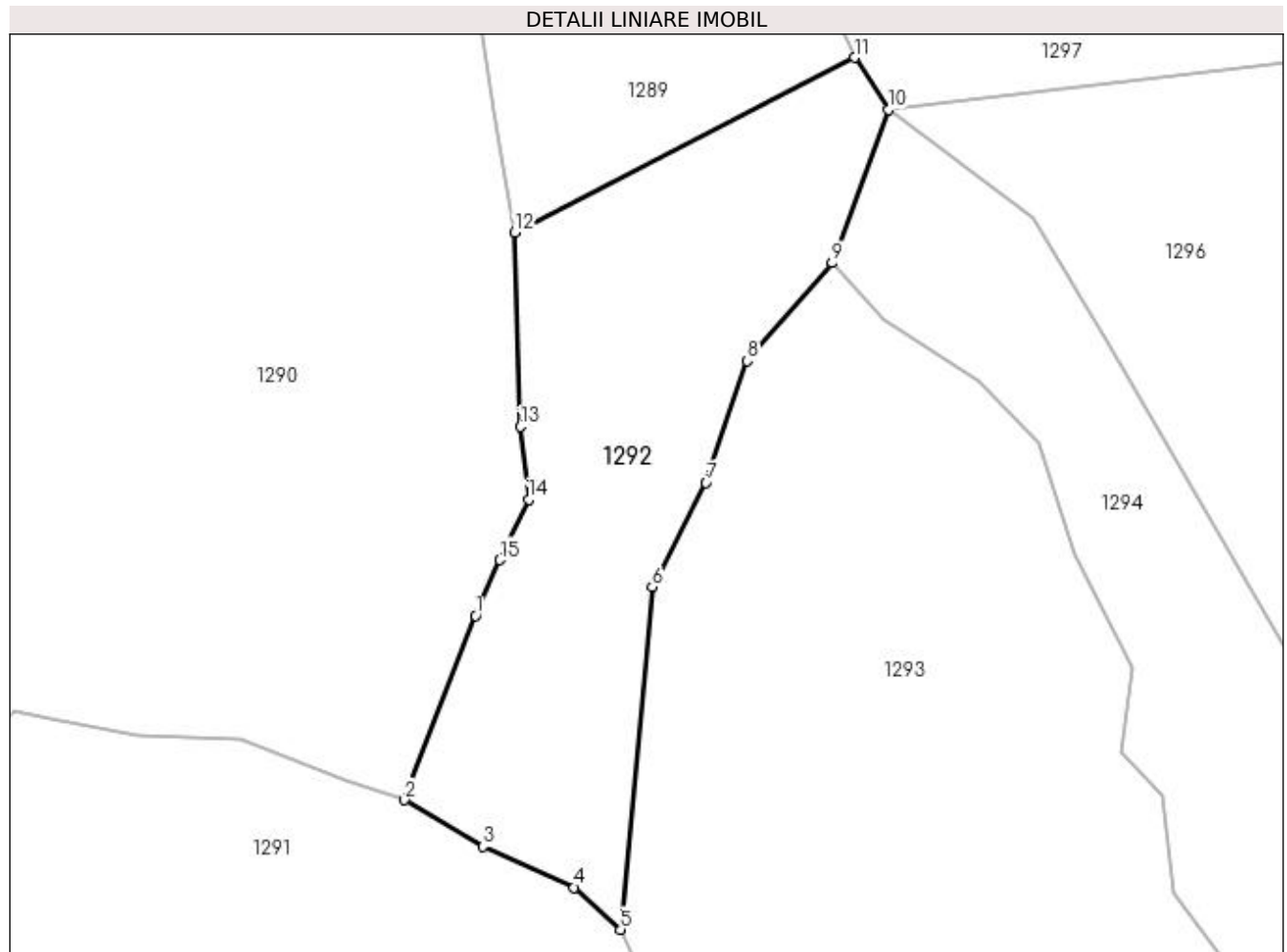
Inscrieri privind dezmembramintele dreptului de proprietate, drepturi reale de garanție și sarcini	Referințe
NU SUNT	

Anexa Nr. 1 La Partea I

Teren

Nr cadastral	Suprafața (mp)*	Observații / Referințe
	4.000	U.P. II, U.A. 10A

* Suprafața este determinată în planul de proiecție Stereo 70.



Date referitoare la teren

Crt	Categorie folosință	Intra vilan	Suprafața (mp)	Tarla	Parcelă	Nr. topo	Observații / Referințe
1	padure	NU	4.000	-	-	-	

Lungime Segmente

1) Valorile lungimilor segmentelor sunt obținute din proiecție în plan.

Punct început	X / Y	Punct sfârșit	X / Y	Lungime segment (** (m)
1	538.664,834 667.239,63	2	538.653,805 667.211,077	30.609
2	538.653,805 667.211,077	3	538.665,937 667.203,905	14.093
3	538.665,937 667.203,905	4	538.680,103 667.197,513	15.541
4	538.680,103 667.197,513	5	538.687,265 667.191,022	9.666
5	538.687,265 667.191,022	6	538.692,172 667.244,08	53.284

Punct început	X / Y	Punct sfârșit	X / Y	Lungime segment (** (m)
6	538.692,172 667.244,08	7	538.700,526 667.260,216	18.17
7	538.700,526 667.260,216	8	538.706,927 667.279,102	19.941
8	538.706,927 667.279,102	9	538.720,054 667.294,255	20.048
9	538.720,054 667.294,255	10	538.728,754 667.317,979	25.269
10	538.728,754 667.317,979	11	538.723,534 667.326,039	9.603
11	538.723,534 667.326,039	12	538.670,88 667.299,02	59.182
12	538.670,88 667.299,02	13	538.671,724 667.268,897	30.135
13	538.671,724 667.268,897	14	538.673,026 667.257,642	11.33
14	538.673,026 667.257,642	15	538.668,531 667.248,258	10.405
15	538.668,531 667.248,258	1	538.664,834 667.239,63	9.387

** Lungimile segmentelor sunt determinate în planul de proiecție Stereo 70 și sunt rotunjite la 1 milimetru.

*** Distanța dintre puncte este formată din segmente cumulate ce sunt mai mici decât valoarea 1 milimetru.

**DATE DESPRE IMOBILUL NR. 1293**

Oficiul de Cadastru și Publicitate Imobiliară SUCEAVA
Biroul de Cadastru și Publicitate Imobiliară Campulung Moldovenesc

A. Partea I. Descrierea imobilului

TEREN Extravilan

Adresa: Jud. Suceava, Loc numit Valea Strajerilor

Nr. Crt	Nr cadastral Nr. topografic	Suprafața* (mp)	Observații / Referințe
A1	35091	14.134	Sector cadastral:66 Teren neimprejmuit; Provenit din CF 35091, nr. cad. 35091, CF 30494, 33551, nr. top. 2465/78, parte din nr. top. 2465/23

Construcții

Crt	Nr cadastral Nr. topografic	Adresa	Observații / Referințe
A1.1		Jud. Suceava, Loc numit Valea Strajerilor	Nr. niveluri:1; S. construita la sol:20 mp; S. construita desfasurata:20 mp; Anexă, P
A1.2		Jud. Suceava, Loc numit Valea Strajerilor	Nr. niveluri:1; S. construita la sol:18 mp; S. construita desfasurata:18 mp; Anexă, P

B. Partea II. Proprietari și acte

Inscrieri privitoare la dreptul de proprietate și alte drepturi reale	Referințe
10378 / 07/07/2021	
Act Administrativ nr. 3425, din 30/06/2021 emis de Primăria Comunei Pojorâta (act notarial nr 1468 din 06.07.2021, emis de BIN SCRABA LUMINITA ANA MARIA;inscris sub semnatura privata nr PVV din 08.06.2021, emis de PFA TUDUREAN BOGDAN);	
B1	A1
Se notează posesia faptică, în cotă parte de 13330/14134 1) STRĂJER SILVEA	
1293 / 30/10/2022	
Act Normativ nr. Lege nr. 7, din 13/03/1996 emis de Parlamentul României;	
B2	A1
Intabulare, drept de PROPRIETATE, dobândit prin Lege, cota actuala 1/1 1) NEIDENTIFICAT NEIDENTIFICAT	
Act Administrativ nr. Adeverință nr. 528, din 24/10/2022 emis de Primăria Comunei Pojorâta;	
B3	A1
Se notează posesia faptică, în cotă parte de 804/14134 1) STRĂJER SILVEA	
Act Administrativ nr. Adeverință nr.1700, din 02/11/2022 emis de Primăria comunei Pojorâta;	
B4	A1.1, A1.2
Intabulare, drept de PROPRIETATE, dobândit prin Lege, cota actuala 1/1 1) STRĂJER SILVEA	

C. Partea III. SARCINI .

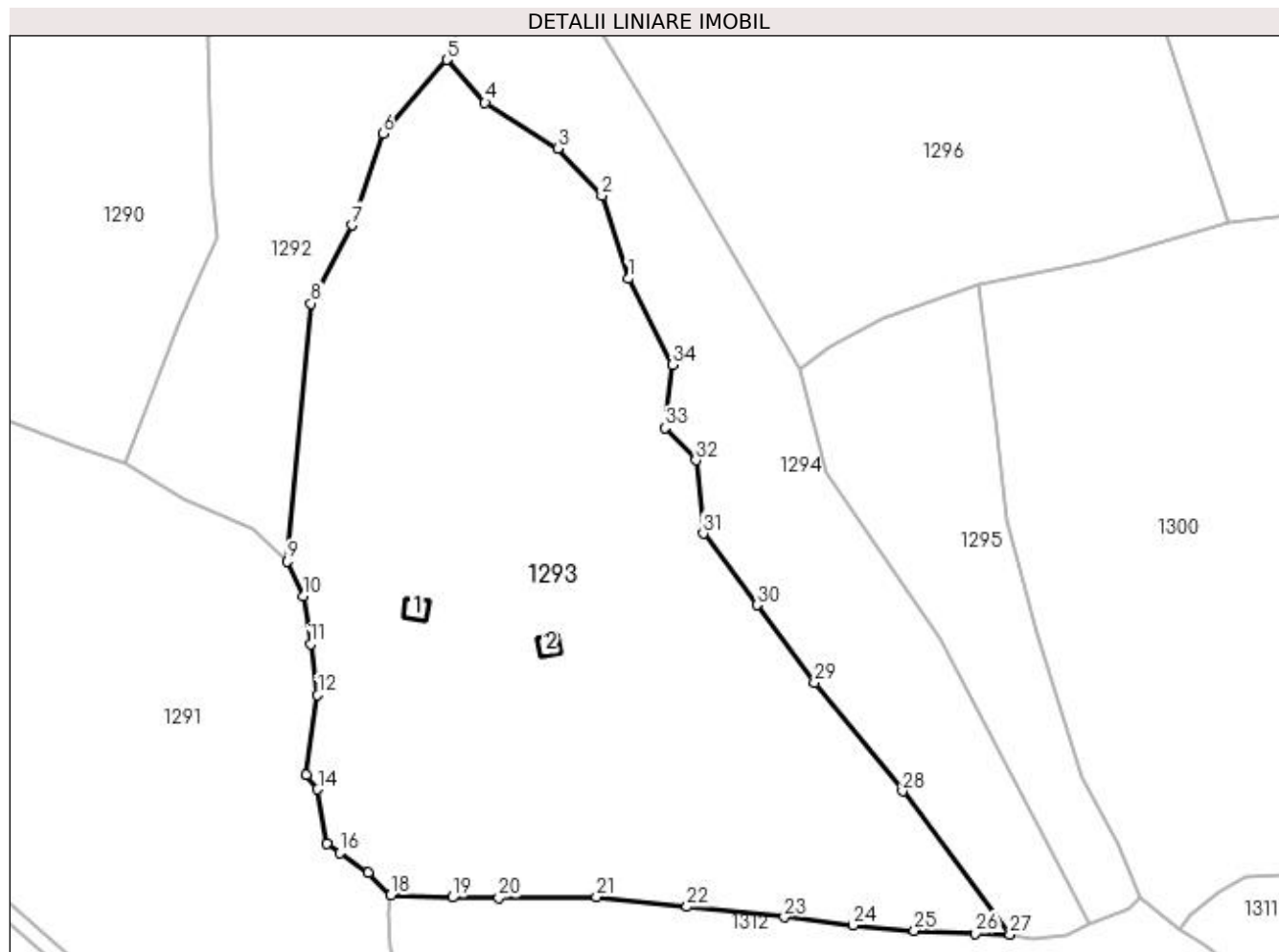
Inscrieri privind dezmembramintele dreptului de proprietate, drepturi reale de garanție și sarcini	Referințe
NU SUNT	

Anexa Nr. 1 La Partea I

Teren

Nr cadastral	Suprafața (mp)*	Observații / Referințe
35091	14.134	Provenit din CF 35091, nr. cad. 35091, CF 30494, 33551, nr. top. 2465/78, parte din nr. top. 2465/23

* Suprafața este determinată în planul de proiecție Stereo 70.



Date referitoare la teren

Crt	Categorie folosință	Intra vilan	Suprafața (mp)	Tarla	Parcelă	Nr. topo	Observații / Referințe
1	faneata	NU	14.134	-	-	-	

Date referitoare la construcții

Crt	Număr	Destinație construcție	Supraf. (mp)	Situație juridică	Observații / Referințe
A1.1		construcții anexa	20	Cu acte	Nr. niveluri:1; S. construita la sol:20 mp; S. construita desfasurata:20 mp; Anexă, P
A1.2		construcții anexa	18	Cu acte	Nr. niveluri:1; S. construita la sol:18 mp; S. construita desfasurata:18 mp; Anexă, P

Lungime Segmente

1) Valorile lungimilor segmentelor sunt obținute din proiecție în plan.

Punct început	X / Y	Punct sfârșit	X / Y	Lungime segment (** (m)
1	538.757,468 667.249,17	2	538.752,028 667.266,258	17.933
3	538.742,93 667.276,016	4	538.727,943 667.285,481	17.726
5	538.720,054 667.294,255	6	538.706,927 667.279,102	20.048

Punct început	X / Y	Punct sfârșit	X / Y	Lungime segment (** (m)
2	538.752,028 667.266,258	3	538.742,93 667.276,016	13.341
4	538.727,943 667.285,481	5	538.720,054 667.294,255	11.799
6	538.706,927 667.279,102	7	538.700,526 667.260,216	19.941

Punct început	X / Y	Punct sfârșit	X / Y	Lungime segment (** (m))
7	538.700,526 667.260,216	8	538.692,172 667.244,08	18.17
9	538.687,265 667.191,022	10	538.690,571 667.183,861	7.887
11	538.692,027 667.173,931	12	538.693,537 667.163,49	10.55
13	538.691,188 667.147,071	14	538.693,538 667.144,092	3.794
15	538.695,443 667.132,941	16	538.698,104 667.130,977	3.307
17	538.703,876 667.126,878	18	538.708,57 667.122,302	6.555
19	538.721,234 667.121,872	20	538.730,79 667.121,8	9.556
21	538.750,882 667.121,975	22	538.769,534 667.119,917	18.765
23	538.789,577 667.117,781	24	538.803,754 667.116,076	14.279
25	538.816,367 667.115,028	26	538.828,955 667.114,408	12.603
27	538.836,008 667.114,239	28	538.813,924 667.143,734	36.846
29	538.795,797 667.166,082	30	538.783,889 667.182,046	19.916
31	538.772,89 667.196,759	32	538.771,359 667.211,832	15.151
33	538.764,988 667.218,49	34	538.766,514 667.231,488	13.087

Punct început	X / Y	Punct sfârșit	X / Y	Lungime segment (** (m))
8	538.692,172 667.244,08	9	538.687,265 667.191,022	53.284
10	538.690,571 667.183,861	11	538.692,027 667.173,931	10.036
12	538.693,537 667.163,49	13	538.691,188 667.147,071	16.586
14	538.693,538 667.144,092	15	538.695,443 667.132,941	11.313
16	538.698,104 667.130,977	17	538.703,876 667.126,878	7.079
18	538.708,57 667.122,302	19	538.721,234 667.121,872	12.671
20	538.730,79 667.121,8	21	538.750,882 667.121,975	20.093
22	538.769,534 667.119,917	23	538.789,577 667.117,781	20.156
24	538.803,754 667.116,076	25	538.816,367 667.115,028	12.656
26	538.828,955 667.114,408	27	538.836,008 667.114,239	7.055
28	538.813,924 667.143,734	29	538.795,797 667.166,082	28.775
30	538.783,889 667.182,046	31	538.772,89 667.196,759	18.37
32	538.771,359 667.211,832	33	538.764,988 667.218,49	9.215
34	538.766,514 667.231,488	1	538.757,468 667.249,17	19.862

** Lungimile segmentelor sunt determinate în planul de proiecție Stereo 70 și sunt rotunjite la 1 milimetru.

*** Distanța dintre puncte este formată din segmente cumulate ce sunt mai mici decât valoarea 1 milimetru.

**DATE DESPRE IMOBILUL NR. 1294**

Oficiul de Cadastru și Publicitate Imobiliară SUCEAVA
 Biroul de Cadastru și Publicitate Imobiliară Campulung Moldovenesc

A. Partea I. Descrierea imobilului

TEREN Extravilan

Adresa: Jud. Suceava, Loc numit Valea Strajerilor

Nr. Crt	Nr cadastral Nr. topografic	Suprafața* (mp)	Observații / Referințe
A1		5.300	Sector cadastral:66 Teren neimprejmuit; U.P. II, U.A. 10A

B. Partea II. Proprietari și acte

Inscrieri privitoare la dreptul de proprietate și alte drepturi reale		Referințe
1294 / 30/10/2022		
Act Administrativ nr. Titlu de proprietate nr. 325, din 15/11/1993 emis de Comisia Județeană Suceava;		
B1	Intabulare, drept de PROPRIETATE, dobandit prin Reconstituire, cota actuala 1/1 1) STRAJER VALERIAN, LIPSĂ CNP	A1

C. Partea III. SARCINI .

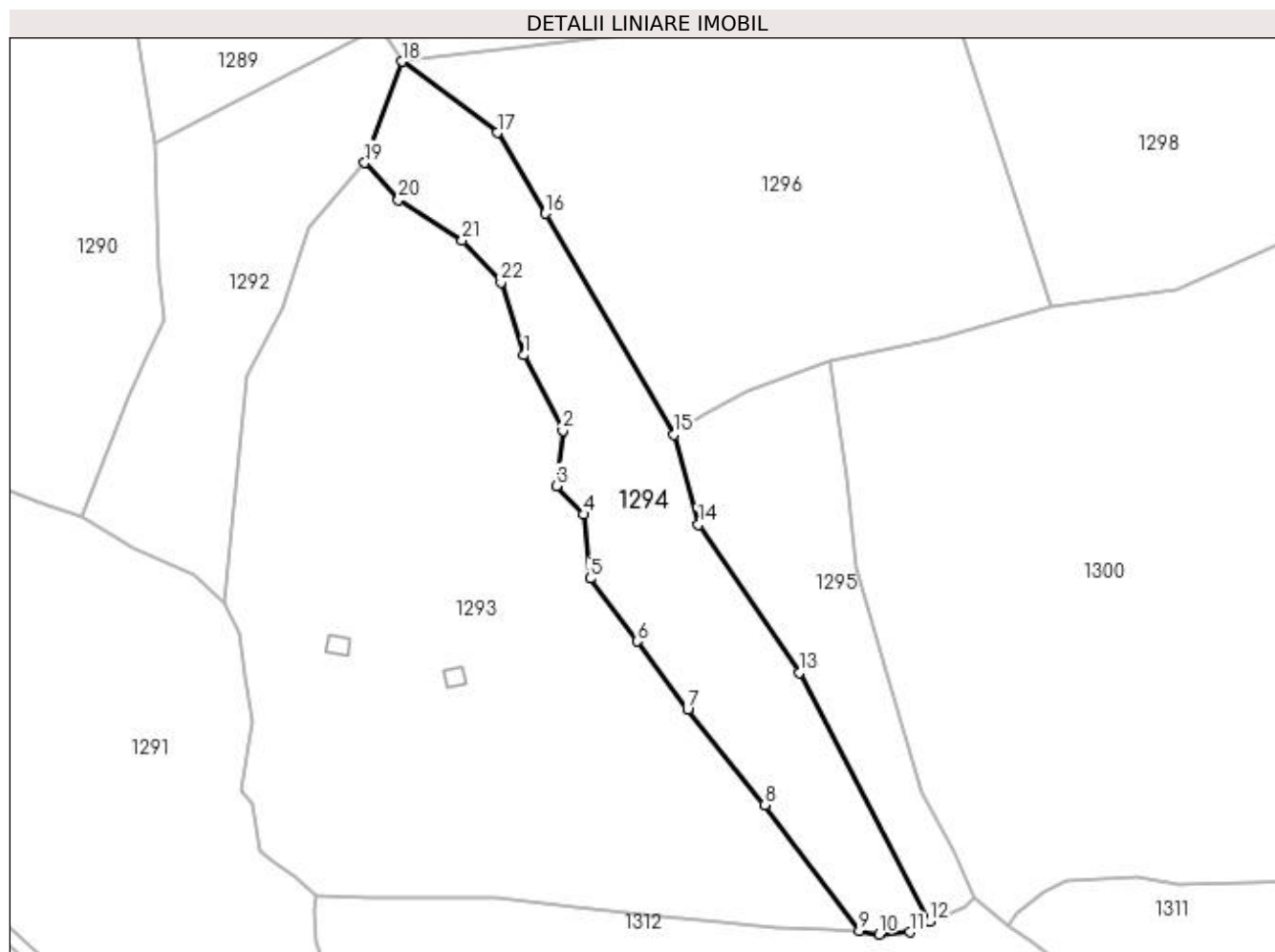
Inscrieri privind dezmembramintele dreptului de proprietate, drepturi reale de garanție și sarcini	Referințe
NU SUNT	

Anexa Nr. 1 La Partea I

Teren

Nr cadastral	Suprafața (mp)*	Observații / Referințe
	5.300	U.P. II, U.A. 10A

* Suprafața este determinată în planul de proiecție Stereo 70.



Date referitoare la teren

Crt	Categorie folosință	Intra vilan	Suprafața (mp)	Tarla	Parcelă	Nr. topo	Observații / Referințe
1	padure	NU	5.300	-	-	-	

Lungime Segmente

1) Valorile lungimilor segmentelor sunt obținute din proiecție în plan.

Punct început	X / Y	Punct sfârșit	X / Y	Lungime segment (** (m)
1	538.757,468 667.249,17	2	538.766,514 667.231,488	19.862
3	538.764,988 667.218,49	4	538.771,359 667.211,832	9.215
5	538.772,89 667.196,759	6	538.783,889 667.182,046	18.37
7	538.795,797 667.166,082	8	538.813,924 667.143,734	28.775
9	538.836,008 667.114,239	10	538.840,717 667.113,367	4.789

Punct început	X / Y	Punct sfârșit	X / Y	Lungime segment (** (m)
2	538.766,514 667.231,488	3	538.764,988 667.218,49	13.087
4	538.771,359 667.211,832	5	538.772,89 667.196,759	15.151
6	538.783,889 667.182,046	7	538.795,797 667.166,082	19.916
8	538.813,924 667.143,734	9	538.836,008 667.114,239	36.846
10	538.840,717 667.113,367	11	538.847,885 667.113,906	7.188

Punct început	X / Y	Punct sfârșit	X / Y	Lungime segment (** (m)
11	538.847,885 667.113,906	12	538.852,51 667.116,451	5.279
13	538.821,94 667.174,753	14	538.798,297 667.209,396	41.942
15	538.792,622 667.230,508	16	538.762,482 667.282,35	59.967
17	538.751,123 667.301,266	18	538.728,754 667.317,979	27.923
19	538.720,054 667.294,255	20	538.727,943 667.285,481	11.799
21	538.742,93 667.276,016	22	538.752,028 667.266,258	13.341

Punct început	X / Y	Punct sfârșit	X / Y	Lungime segment (** (m)
12	538.852,51 667.116,451	13	538.821,94 667.174,753	65.83
14	538.798,297 667.209,396	15	538.792,622 667.230,508	21.861
16	538.762,482 667.282,35	17	538.751,123 667.301,266	22.064
18	538.728,754 667.317,979	19	538.720,054 667.294,255	25.269
20	538.727,943 667.285,481	21	538.742,93 667.276,016	17.726
22	538.752,028 667.266,258	1	538.757,468 667.249,17	17.933

** Lungimile segmentelor sunt determinate în planul de proiecție Stereo 70 și sunt rotunjite la 1 milimetru.

*** Distanța dintre puncte este formată din segmente cumulate ce sunt mai mici decât valoarea 1 milimetru.

**DATE DESPRE IMOBILUL NR. 1295**

Oficiul de Cadastru și Publicitate Imobiliară SUCEAVA
Biroul de Cadastru și Publicitate Imobiliară Campulung Moldovenesc

A. Partea I. Descrierea imobilului

TEREN Extravilan

Adresa: Jud. Suceava, Loc numit Valea Strajerilor

Nr. Crt	Nr cadastral Nr. topografic	Suprafața* (mp)	Observații / Referințe
A1		3.000	Sector cadastral:66 Teren neimprejmuit; U.P. II, U.A. 10A

B. Partea II. Proprietari și acte

Inscrieri privitoare la dreptul de proprietate și alte drepturi reale		Referințe
1295 / 30/10/2022		
Act Administrativ nr. Titlu de proprietate nr. 26, din 08/03/1993 emis de Comisia Județeană Suceava;		
B1	Intabulare, drept de PROPRIETATE, dobandit prin Reconstituire, cota actuala 1/1 1) BEDRULE VASILE, LIPSĂ CNP	A1

C. Partea III. SARCINI .

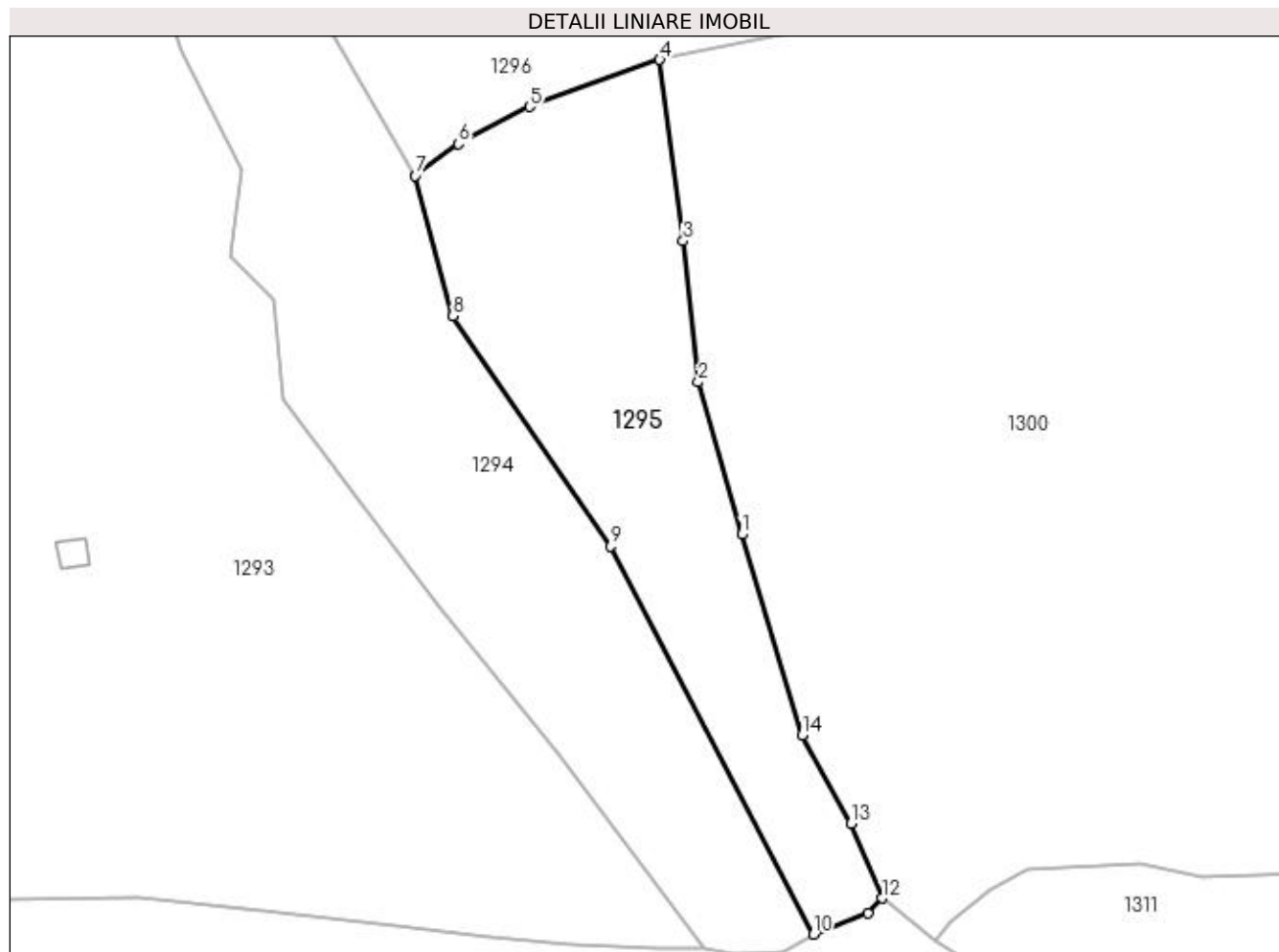
Inscrieri privind dezmembramintele dreptului de proprietate, drepturi reale de garanție și sarcini	Referințe
NU SUNT	

Anexa Nr. 1 La Partea I

Teren

Nr cadastral	Suprafața (mp)*	Observații / Referințe
	3.000	U.P. II, U.A. 10A

* Suprafața este determinată în planul de proiecție Stereo 70.



Date referitoare la teren

Crt	Categorie folosință	Intra vilan	Suprafața (mp)	Tarla	Parcelă	Nr. topo	Observații / Referințe
1	padure	NU	3.000	-	-	-	

Lungime Segmente

1) Valorile lungimilor segmentelor sunt obținute din proiecție în plan.

Punct început	X / Y	Punct sfârșit	X / Y	Lungime segment (** (m)
1	538.841,719 667.176,55	2	538.835,208 667.199,459	23.816
2	538.835,208 667.199,459	3	538.832,931 667.220,658	21.321
3	538.832,931 667.220,658	4	538.829,379 667.247,92	27.492
4	538.829,379 667.247,92	5	538.809,816 667.240,848	20.802
5	538.809,816 667.240,848	6	538.799,141 667.235,246	12.056

Punct început	X / Y	Punct sfârșit	X / Y	Lungime segment (** (m)
6	538.799,141 667.235,246	7	538.792,622 667.230,508	8.059
7	538.792,622 667.230,508	8	538.798,297 667.209,396	21.861
8	538.798,297 667.209,396	9	538.821,94 667.174,753	41.942
9	538.821,94 667.174,753	10	538.852,51 667.116,451	65.83
10	538.852,51 667.116,451	11	538.860,662 667.119,631	8.75
11	538.860,662 667.119,631	12	538.862,821 667.121,884	3.12
12	538.862,821 667.121,884	13	538.858,147 667.133,075	12.128
13	538.858,147 667.133,075	14	538.850,799 667.146,396	15.213
14	538.850,799 667.146,396	1	538.841,719 667.176,55	31.491

** Lungimile segmentelor sunt determinate în planul de proiecție Stereo 70 și sunt rotunjite la 1 milimetru.

*** Distanța dintre puncte este formată din segmente cumulate ce sunt mai mici decât valoarea 1 milimetru.

**DATE DESPRE IMOBILUL NR. 1296**

Oficiul de Cadastru și Publicitate Imobiliară SUCEAVA
Biroul de Cadastru și Publicitate Imobiliară Campulung Moldovenesc

A. Partea I. Descrierea imobilului

TEREN Extravilan

Adresa: Jud. Suceava, Loc numit Valea Strajerilor

Nr. Crt	Nr cadastral Nr. topografic	Suprafața* (mp)	Observații / Referințe
A1	32167	9.000	Sector cadastral:66 Teren neimprijmuit; CF 32167, parte din nr. top. 2465/58, U.P. II, U.A. 10A

B. Partea II. Proprietari și acte

Inscrieri privitoare la dreptul de proprietate și alte drepturi reale		Referințe
1296 / 30/10/2022		
Act Administrativ nr. Certificat de moștenitor nr. 93, din 14/07/2016 emis de BNP Dorina Rotaru;		
B1	Intabulare, drept de PROPRIETATE, dobandit prin Succesiune, cota actuala 1/8 1) NISTOR RODICA	A1
Act Notarial nr. Certificat de moștenitor nr. 92, din 14/07/2016 emis de BNP Dorina Rotaru;		
B2	Intabulare, drept de PROPRIETATE, dobandit prin Lege, cota actuala 3/8 1) NISTOR RODICA	A1
Act Notarial nr. Contract de partaj nr. 1342, din 14/07/2017 emis de BNP Dorina Rotaru;		
B3	Intabulare, drept de PROPRIETATE, dobandit prin Lege, cota actuala 1/2 1) NISTOR RODICA	A1

C. Partea III. SARCINI .

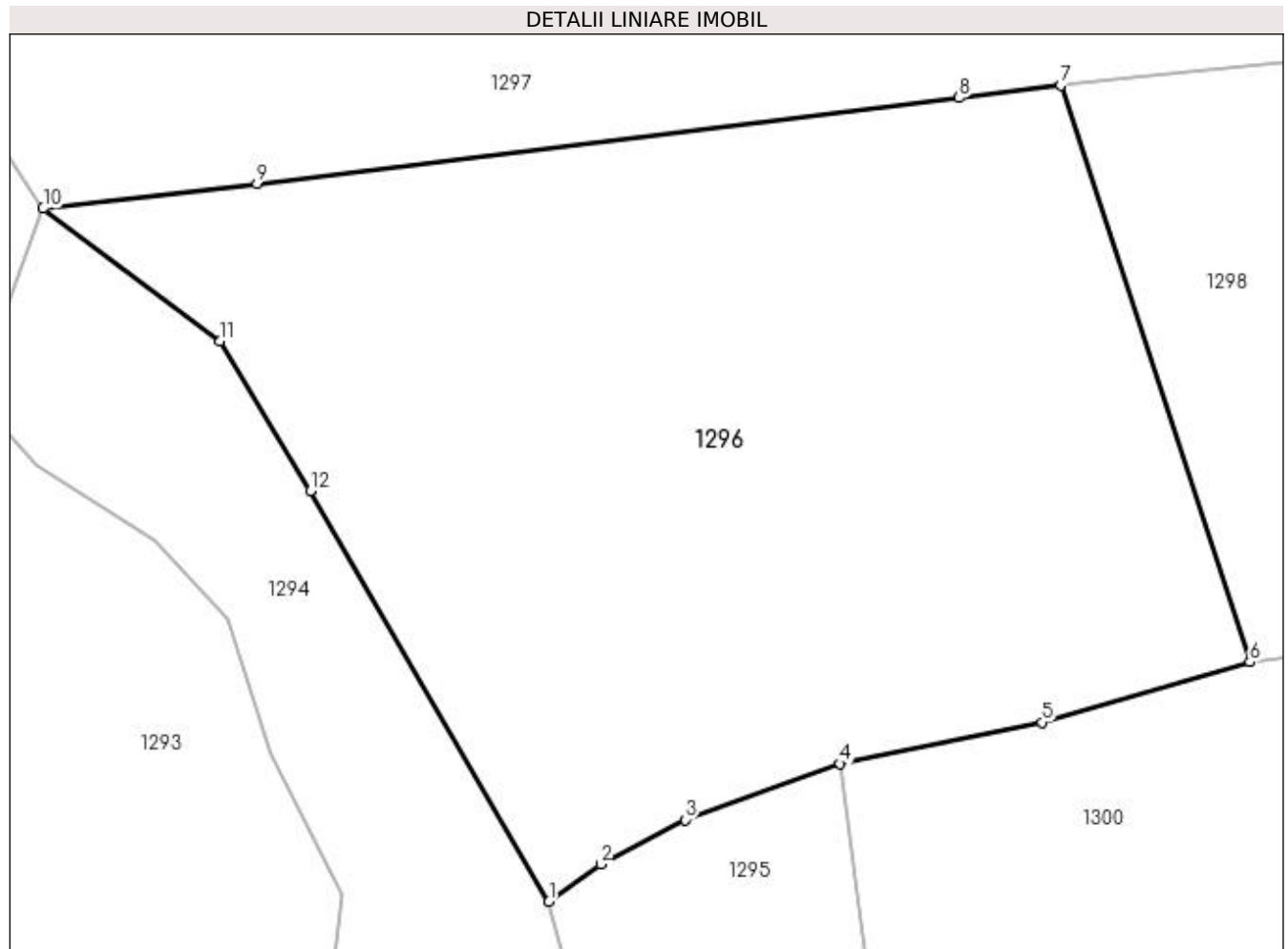
Inscrieri privind dezmembramintele dreptului de proprietate, drepturi reale de garanție și sarcini	Referințe
NU SUNT	

Anexa Nr. 1 La Partea I

Teren

Nr cadastral	Suprafața (mp)*	Observații / Referințe
32167	9.000	CF 32167, parte din nr. top. 2465/58, U.P. II, U.A. 10A

* Suprafața este determinată în planul de proiecție Stereo 70.



Date referitoare la teren

Crt	Categorie folosință	Intra vilan	Suprafața (mp)	Tarla	Parcelă	Nr. topo	Observații / Referințe
1	padure	NU	9.000	-	-	-	

Lungime Segmente

1) Valorile lungimilor segmentelor sunt obținute din proiecție în plan.

Punct început	X / Y	Punct sfârșit	X / Y	Lungime segment (** (m)
1	538.792,622 667.230,508	2	538.799,141 667.235,246	8.059
2	538.799,141 667.235,246	3	538.809,816 667.240,848	12.056
3	538.809,816 667.240,848	4	538.829,379 667.247,92	20.802
4	538.829,379 667.247,92	5	538.854,866 667.253,137	26.015
5	538.854,866 667.253,137	6	538.881,097 667.260,749	27.313

Punct început	X / Y	Punct sfârșit	X / Y	Lungime segment (** (m)
6	538.881,097 667.260,749	7	538.857,275 667.333,522	76.573
7	538.857,275 667.333,522	8	538.844,41 667.331,947	12.961
8	538.844,41 667.331,947	9	538.755,776 667.321,097	89.296
9	538.755,776 667.321,097	10	538.728,754 667.317,979	27.201
10	538.728,754 667.317,979	11	538.751,123 667.301,266	27.923
11	538.751,123 667.301,266	12	538.762,482 667.282,35	22.064
12	538.762,482 667.282,35	1	538.792,622 667.230,508	59.967

** Lungimile segmentelor sunt determinate în planul de proiecție Stereo 70 și sunt rotunjite la 1 milimetru.

*** Distanța dintre puncte este formată din segmente cumulate ce sunt mai mici decât valoarea 1 milimetru.

**DATE DESPRE IMOBILUL NR. 1297**

Oficiul de Cadastru și Publicitate Imobiliară SUCEAVA
Biroul de Cadastru și Publicitate Imobiliară Campulung Moldovenesc

A. Partea I. Descrierea imobilului

TEREN Extravilan

Adresa: Jud. Suceava, Loc numit Valea Strajerilor

Nr. Crt	Nr cadastral Nr. topografic	Suprafața* (mp)	Observații / Referințe
A1		10.000	Sector cadastral:66 Teren neimprejmuit; U.P. II, U.A. 10A

B. Partea II. Proprietari și acte

Inscrieri privitoare la dreptul de proprietate și alte drepturi reale		Referințe
1297 / 30/10/2022		
Act Administrativ nr. Titlu de proprietate nr. 55, din 08/03/1993 emis de Comisia Județeană Suceava;		
B1	Intabulare, drept de PROPRIETATE, dobandit prin Reconstituire, cota actuala 1/1 1) BEDRULE DUMITRU, LIPSĂ CNP	A1

C. Partea III. SARCINI .

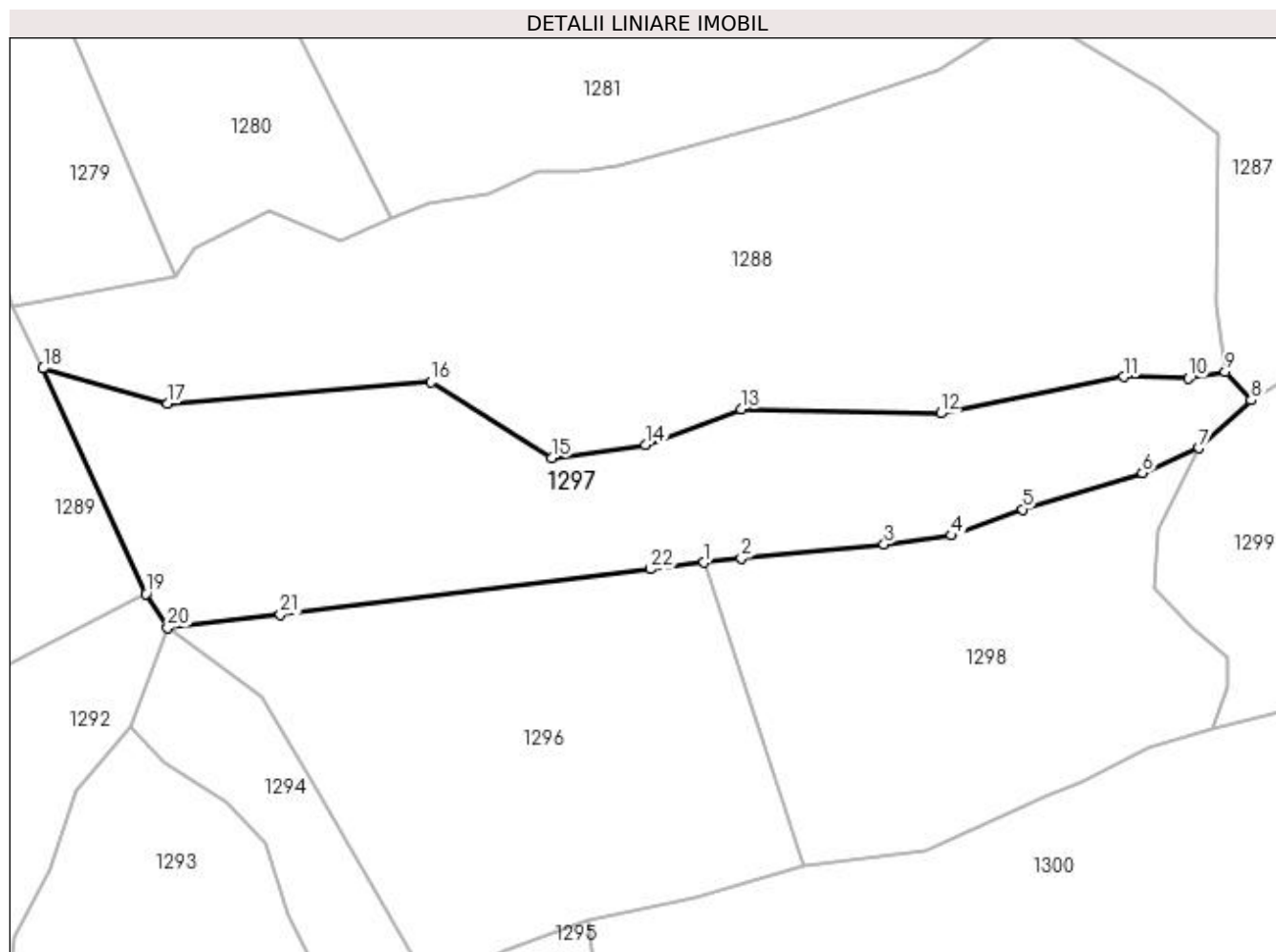
Inscrieri privind dezmembramintele dreptului de proprietate, drepturi reale de garanție și sarcini	Referințe
NU SUNT	

Anexa Nr. 1 La Partea I

Teren

Nr cadastral	Suprafața (mp)*	Observații / Referințe
	10.000	U.P. II, U.A. 10A

* Suprafața este determinată în planul de proiecție Stereo 70.



Date referitoare la teren

Crt	Categorie folosință	Intra vilan	Suprafața (mp)	Tarla	Parcelă	Nr. topo	Observații / Referințe
1	padure	NU	10.000	-	-	-	

Lungime Segmente

1) Valorile lungimilor segmentelor sunt obținute din proiecție în plan.

Punct început	X / Y	Punct sfârșit	X / Y	Lungime segment (** (m)
1	538.857,275 667.333,522	2	538.866,211 667.334,616	9.003
3	538.900,404 667.337,881	4	538.916,589 667.340,032	16.327
5	538.933,583 667.346,294	6	538.962,319 667.355,0	30.026
7	538.975,801 667.360,974	8	538.988,336 667.372,45	16.995
9	538.982,137 667.379,213	10	538.973,3 667.377,629	8.978

Punct început	X / Y	Punct sfârșit	X / Y	Lungime segment (** (m)
2	538.866,211 667.334,616	3	538.900,404 667.337,881	34.349
4	538.916,589 667.340,032	5	538.933,583 667.346,294	18.111
6	538.962,319 667.355,0	7	538.975,801 667.360,974	14.746
8	538.988,336 667.372,45	9	538.982,137 667.379,213	9.174
10	538.973,3 667.377,629	11	538.957,752 667.378,032	15.553

Punct început	X / Y	Punct sfârșit	X / Y	Lungime segment (** (m)
11	538.957,752 667.378,032	12	538.913,939 667.369,275	44.68
13	538.866,233 667.370,248	14	538.843,19 667.361,814	24.538
15	538.820,797 667.358,571	16	538.791,869 667.376,736	34.158
17	538.728,785 667.371,687	18	538.698,924 667.380,037	31.006
19	538.723,534 667.326,039	20	538.728,754 667.317,979	9.603
21	538.755,776 667.321,097	22	538.844,41 667.331,947	89.296

Punct început	X / Y	Punct sfârșit	X / Y	Lungime segment (** (m)
12	538.913,939 667.369,275	13	538.866,233 667.370,248	47.716
14	538.843,19 667.361,814	15	538.820,797 667.358,571	22.627
16	538.791,869 667.376,736	17	538.728,785 667.371,687	63.286
18	538.698,924 667.380,037	19	538.723,534 667.326,039	59.342
20	538.728,754 667.317,979	21	538.755,776 667.321,097	27.201
22	538.844,41 667.331,947	1	538.857,275 667.333,522	12.961

** Lungimile segmentelor sunt determinate în planul de proiecție Stereo 70 și sunt rotunjite la 1 milimetru.

*** Distanța dintre puncte este formată din segmente cumulate ce sunt mai mici decât valoarea 1 milimetru.

**DATE DESPRE IMOBILUL NR. 1298**

Oficiul de Cadastru și Publicitate Imobiliară SUCEAVA
Biroul de Cadastru și Publicitate Imobiliară Campulung Moldovenesc

A. Partea I. Descrierea imobilului

TEREN Extravilan

Adresa: Jud. Suceava, Loc numit Valea Strajerilor

Nr. Crt	Nr cadastral Nr. topografic	Suprafața* (mp)	Observații / Referințe
A1	32167	7.500	Sector cadastral:66 Teren neimprejmuit; CF 32167, parte din nr. top. 2465/58, U.P. II, U.A. 10A

B. Partea II. Proprietari și acte

Inscrieri privitoare la dreptul de proprietate și alte drepturi reale	Referințe
1298 / 30/10/2022	
Act Administrativ nr. Titlu de proprietate nr. 216, din 25/05/1993 emis de Comisia Județeană Suceava;	
B1	A1
Intabulare, drept de PROPRIETATE, dobândit prin Reconstituire, cota actuala 1/1	
1) BEDRULE DAFINA , LIPSĂ CNP	
2) ERHAN ELISABETA , LIPSĂ CNP	
3) FLOCEA R , LIPSĂ CNP	
4) FLOCEA STEFAN , LIPSĂ CNP	

C. Partea III. SARCINI .

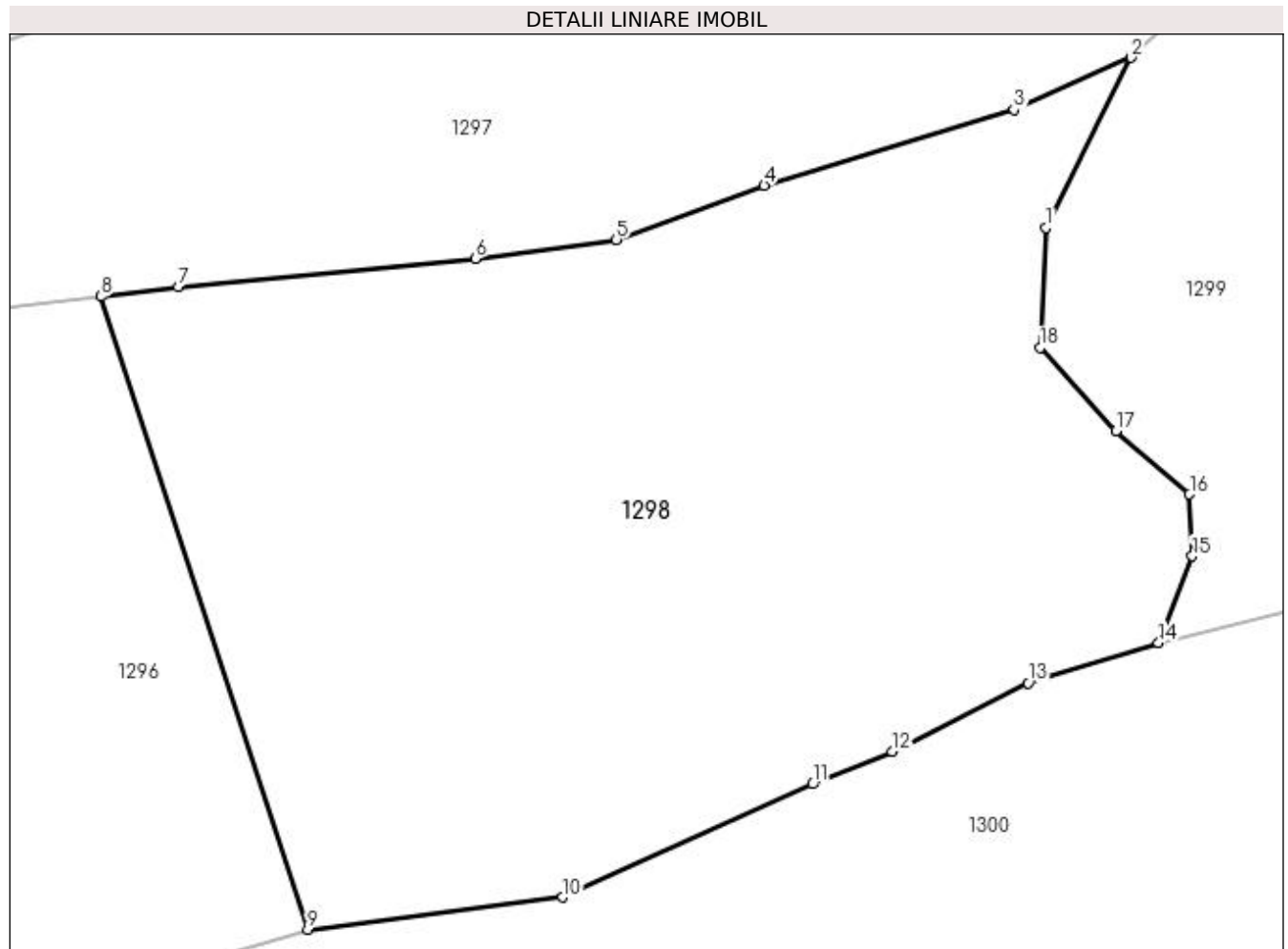
Inscrieri privind dezmembramintele dreptului de proprietate, drepturi reale de garanție și sarcini	Referințe
NU SUNT	

Anexa Nr. 1 La Partea I

Teren

Nr cadastral	Suprafața (mp)*	Observații / Referințe
32167	7.500	CF 32167, parte din nr. top. 2465/58, U.P. II, U.A. 10A

* Suprafața este determinată în planul de proiecție Stereo 70.



Date referitoare la teren

Crt	Categorie folosință	Intra vilan	Suprafața (mp)	Tarla	Parcelă	Nr. topo	Observații / Referințe
1	padure	NU	7.500	-	-	-	

Lungime Segmente

1) Valorile lungimilor segmentelor sunt obținute din proiecție în plan.

Punct început	X / Y	Punct sfârșit	X / Y	Lungime segment (** (m)
1	538.966,025 667.341,422	2	538.975,801 667.360,974	21.86
2	538.975,801 667.360,974	3	538.962,319 667.355,0	14.746
3	538.962,319 667.355,0	4	538.933,583 667.346,294	30.026
4	538.933,583 667.346,294	5	538.916,589 667.340,032	18.111
5	538.916,589 667.340,032	6	538.900,404 667.337,881	16.327

Punct început	X / Y	Punct sfârșit	X / Y	Lungime segment (** (m)
6	538.900,404 667.337,881	7	538.866,211 667.334,616	34.349
7	538.866,211 667.334,616	8	538.857,275 667.333,522	9.003
8	538.857,275 667.333,522	9	538.881,097 667.260,749	76.573
9	538.881,097 667.260,749	10	538.910,431 667.264,436	29.565
10	538.910,431 667.264,436	11	538.939,192 667.277,469	31.576
11	538.939,192 667.277,469	12	538.948,294 667.281,223	9.846
12	538.948,294 667.281,223	13	538.963,965 667.289,07	17.526
13	538.963,965 667.289,07	14	538.978,935 667.293,71	15.673
14	538.978,935 667.293,71	15	538.982,834 667.303,645	10.673
15	538.982,834 667.303,645	16	538.982,51 667.310,781	7.143
16	538.982,51 667.310,781	17	538.974,067 667.318,076	11.158
17	538.974,067 667.318,076	18	538.965,309 667.327,649	12.975
18	538.965,309 667.327,649	1	538.966,025 667.341,422	13.792

** Lungimile segmentelor sunt determinate în planul de proiecție Stereo 70 și sunt rotunjite la 1 milimetru.

*** Distanța dintre puncte este formată din segmente cumulate ce sunt mai mici decât valoarea 1 milimetru.

**DATE DESPRE IMOBILUL NR. 1299**

Oficiul de Cadastru și Publicitate Imobiliară SUCEAVA
Biroul de Cadastru și Publicitate Imobiliară Campulung Moldovenesc

A. Partea I. Descrierea imobilului

TEREN Extravilan

Adresa: Jud. Suceava, Loc numit Valea Strajerilor

Nr. Crt	Nr cadastral Nr. topografic	Suprafața* (mp)	Observații / Referințe
A1		7.952	Sector cadastral:66 Teren neimprejmit;

B. Partea II. Proprietari și acte

Inscrieri privitoare la dreptul de proprietate și alte drepturi reale		Referințe
1299 / 30/10/2022		
Act Normativ nr. Lege nr. 7, din 13/03/1996 emis de Parlamentul României;		
B1	Intabulare, drept de PROPRIETATE, dobândit prin Lege, cota actuala 1/1 1) NEIDENTIFICAT NEIDENTIFICAT	A1
Act Administrativ nr. Adeverință nr. 529, din 24/10/2022 emis de Primăria Comunei Pojorâta;		
B2	Se notează posesia faptică în favoarea lui 1) FLOCEA MAFTEI	A1

C. Partea III. SARCINI .

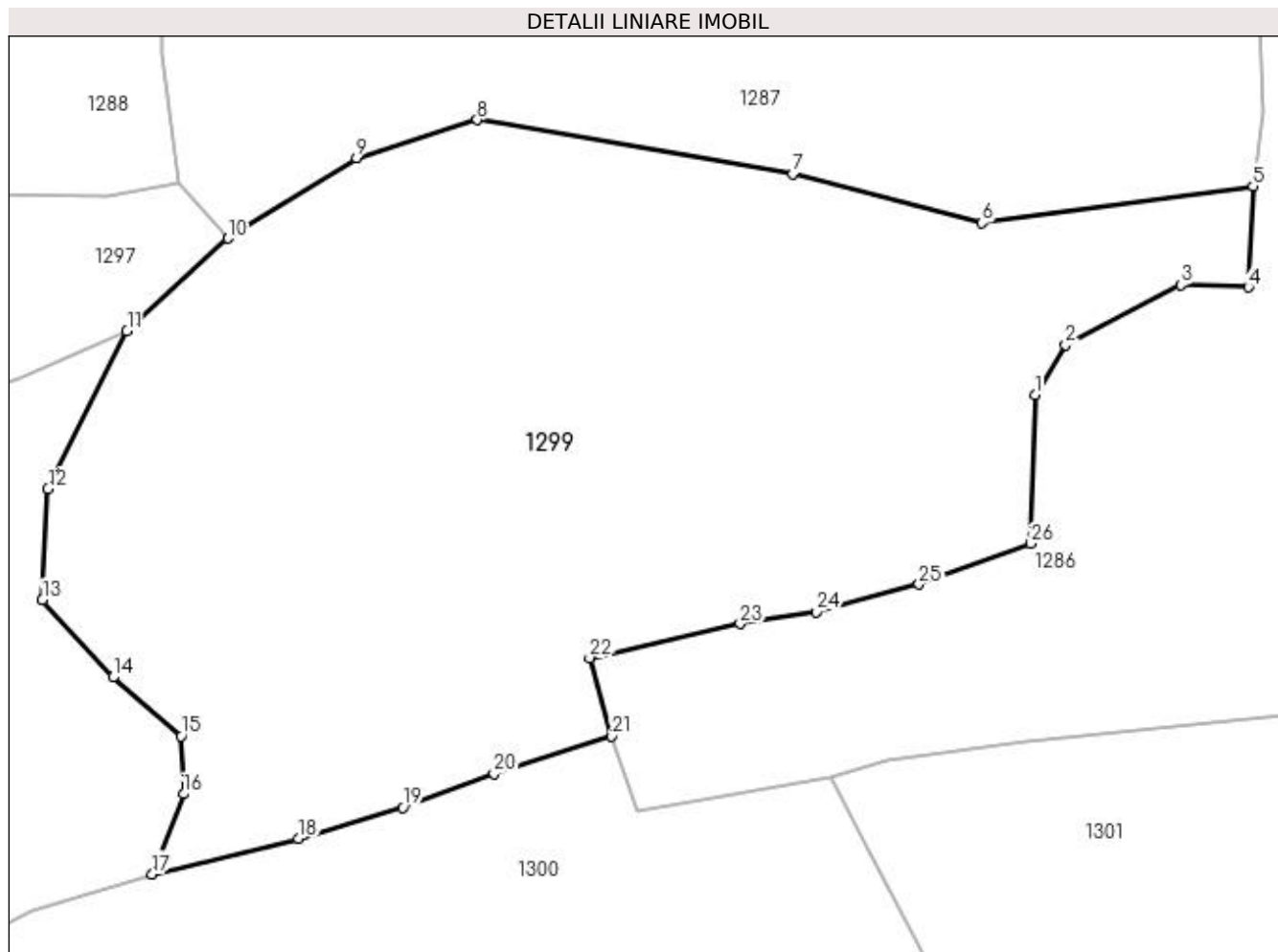
Inscrieri privind dezmembramintele dreptului de proprietate, drepturi reale de garanție și sarcini	Referințe
NU SUNT	

Anexa Nr. 1 La Partea I

Teren

Nr cadastral	Suprafața (mp)*	Observații / Referințe
	7.952	

* Suprafața este determinată în planul de proiecție Stereo 70.



Date referitoare la teren

Crt	Categorie folosință	Intravilan	Suprafața (mp)	Tarla	Parcelă	Nr. topo	Observații / Referințe
1	pasune	NU	7.952	-	-	-	

Lungime Segmente

1) Valorile lungimilor segmentelor sunt obținute din proiecție în plan.

Punct început	X / Y	Punct sfârșit	X / Y	Lungime segment (** (m)
1	539.088,34 667.353,05	2	539.092,095 667.359,265	7.261
3	539.106,358 667.366,713	4	539.114,774 667.366,394	8.422
5	539.115,333 667.378,936	6	539.081,746 667.374,384	33.894
7	539.058,321 667.380,47	8	539.019,21 667.387,122	39.673
9	539.004,226 667.382,442	10	538.988,336 667.372,45	18.771

Punct început	X / Y	Punct sfârșit	X / Y	Lungime segment (** (m)
2	539.092,095 667.359,265	3	539.106,358 667.366,713	16.091
4	539.114,774 667.366,394	5	539.115,333 667.378,936	12.554
6	539.081,746 667.374,384	7	539.058,321 667.380,47	24.203
8	539.019,21 667.387,122	9	539.004,226 667.382,442	15.698
10	538.988,336 667.372,45	11	538.975,801 667.360,974	16.995

Punct început	X / Y	Punct sfârșit	X / Y	Lungime segment (** (m)	Punct început	X / Y	Punct sfârșit	X / Y	Lungime segment (** (m)
11	538.975,801 667.360,974	12	538.966,025 667.341,422	21.86	12	538.966,025 667.341,422	13	538.965,309 667.327,649	13.792
13	538.965,309 667.327,649	14	538.974,067 667.318,076	12.975	14	538.974,067 667.318,076	15	538.982,51 667.310,781	11.158
15	538.982,51 667.310,781	16	538.982,834 667.303,645	7.143	16	538.982,834 667.303,645	17	538.978,935 667.293,71	10.673
17	538.978,935 667.293,71	18	538.997,06 667.298,115	18.653	18	538.997,06 667.298,115	19	539.009,982 667.301,936	13.475
19	539.009,982 667.301,936	20	539.021,276 667.306,111	12.041	20	539.021,276 667.306,111	21	539.035,886 667.310,765	15.333
21	539.035,886 667.310,765	22	539.033,14 667.320,495	10.11	22	539.033,14 667.320,495	23	539.051,79 667.324,719	19.122
23	539.051,79 667.324,719	24	539.061,181 667.326,17	9.502	24	539.061,181 667.326,17	25	539.073,925 667.329,61	13.2
25	539.073,925 667.329,61	26	539.087,815 667.334,636	14.771	26	539.087,815 667.334,636	1	539.088,34 667.353,05	18.421

** Lungimile segmentelor sunt determinate în planul de proiecție Stereo 70 și sunt rotunjite la 1 milimetru.

*** Distanța dintre puncte este formată din segmente cumulate ce sunt mai mici decât valoarea 1 milimetru.

**DATE DESPRE IMOBILUL NR. 1300**

Oficiul de Cadastru și Publicitate Imobiliară SUCEAVA
Biroul de Cadastru și Publicitate Imobiliară Campulung Moldovenesc

A. Partea I. Descrierea imobilului

TEREN Extravilan

Adresa: Jud. Suceava, Loc numit Valea Strajerilor

Nr. Crt	Nr cadastral Nr. topografic	Suprafața* (mp)	Observații / Referințe
A1	34098	39.706	Sector cadastral:66 Teren neimprejmuit; CF 34098, 32166, parte din nr. top. 2465/14, 2465/13, 2465/73

B. Partea II. Proprietari și acte

Inscrieri privitoare la dreptul de proprietate și alte drepturi reale	Referințe
1300 / 30/10/2022	
Act Normativ nr. Lege nr. 7, din 13/03/1996 emis de Parlamentul României;	
B1	A1
Intabulare, drept de PROPRIETATE, dobândit prin Lege, cota actuala 1/1 1) NEIDENTIFICAT NEIDENTIFICAT	
Act Administrativ nr. Adeverință nr. 530, din 24/10/2022 emis de Primăria Comunei Pojorâta;	
B2	A1
Se notează posesia faptică în favoarea lui 1) BALAN VIOREL 2) BALAN MARIA	

C. Partea III. SARCINI .

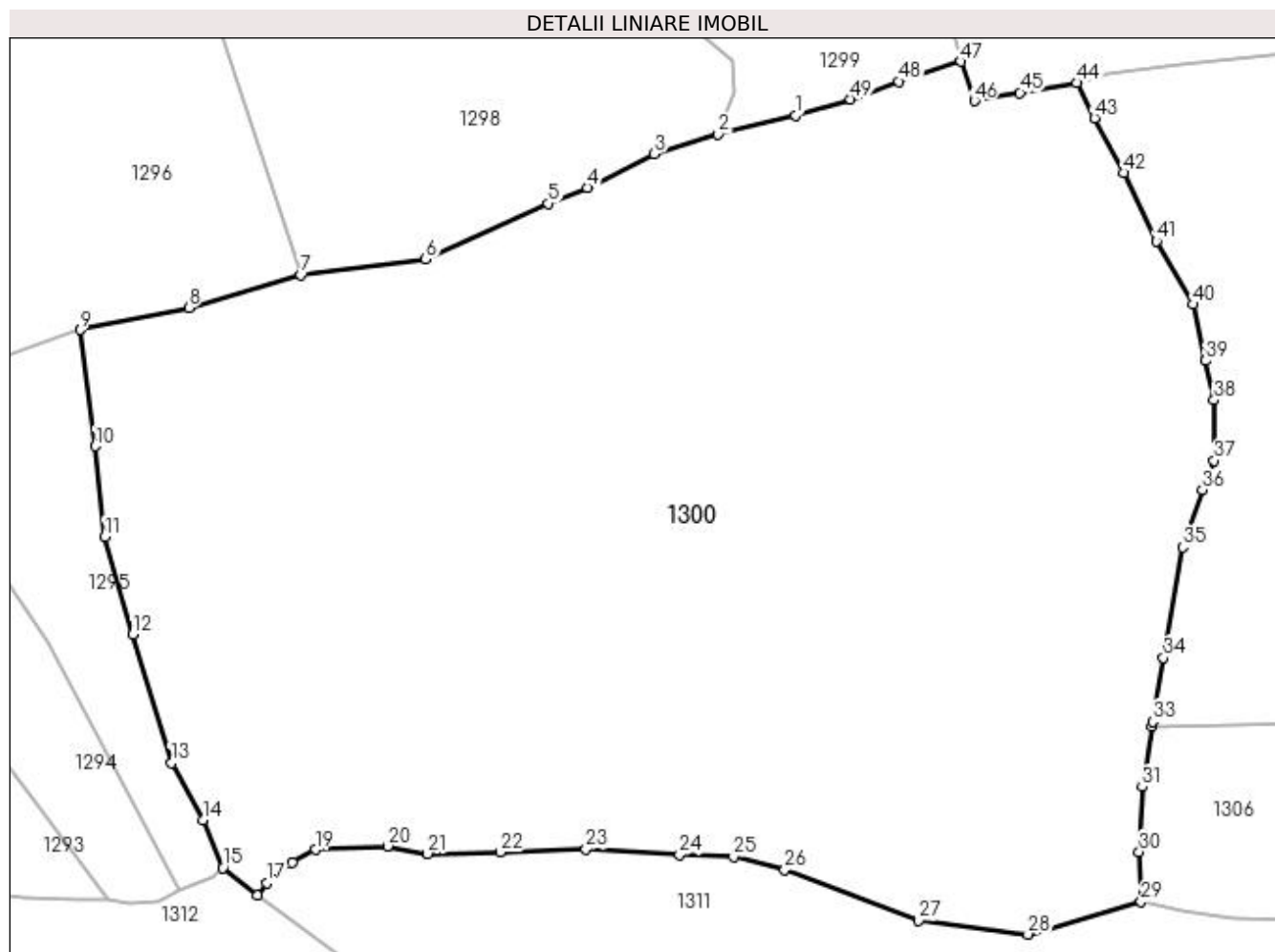
Inscrieri privind dezmembramintele dreptului de proprietate, drepturi reale de garanție și sarcini	Referințe
NU SUNT	

Anexa Nr. 1 La Partea I

Teren

Nr cadastral	Suprafața (mp)*	Observații / Referințe
34098	39.706	CF 34098, 32166, parte din nr. top. 2465/14, 2465/13, 2465/73

* Suprafața este determinată în planul de proiecție Stereo 70.



Date referitoare la teren

Crt	Categorie folosință	Intravilan	Suprafața (mp)	Tarla	Parcelă	Nr. topo	Observații / Referințe
1	pașune	NU	39.706	-	-	-	

Lungime Segmente

1) Valorile lungimilor segmentelor sunt obținute din proiecție în plan.

Punct început	X / Y	Punct sfârșit	X / Y	Lungime segment
1	538.997,06 667.298,115	2	538.978,935 667.293,71	18.653
4	538.948,294 667.281,223	5	538.939,192 667.277,469	9.846
7	538.881,097 667.260,749	8	538.854,866 667.253,137	27.313
10	538.832,931 667.220,658	11	538.835,208 667.199,459	21.321
13	538.850,799 667.146,396	14	538.858,147 667.133,075	15.213
16	538.870,92 667.115,352	17	538.873,141 667.118,338	3.721
2	538.978,935 667.293,71	3	538.963,965 667.289,07	15.673
5	538.939,192 667.277,469	6	538.910,431 667.264,436	31.576
8	538.854,866 667.253,137	9	538.829,379 667.247,92	26.015
11	538.835,208 667.199,459	12	538.841,719 667.176,55	23.816
14	538.858,147 667.133,075	15	538.862,821 667.121,884	12.128
17	538.873,141 667.118,338	18	538.879,108 667.123,154	7.668
3	538.963,965 667.289,07	4	538.948,294 667.281,223	17.526
6	538.910,431 667.264,436	7	538.881,097 667.260,749	29.565
9	538.829,379 667.247,92	10	538.832,931 667.220,658	27.492
12	538.841,719 667.176,55	13	538.850,799 667.146,396	31.491
15	538.862,821 667.121,884	16	538.870,92 667.115,352	10.405
18	538.879,108 667.123,154	19	538.884,523 667.126,145	6.186

Punct început	X / Y	Punct sfârșit	X / Y	Lungime segment	Punct început	X / Y	Punct sfârșit	X / Y	Lungime segment	Punct început	X / Y	Punct sfârșit	X / Y	Lungime segment
19	538.884,523 667.126,145	20	538.901,479 667.126,958	16.975	20	538.901,479 667.126,958	21	538.910,834 667.125,181	9.522	21	538.910,834 667.125,181	22	538.927,854 667.125,57	17.024
22	538.927,854 667.125,57	23	538.947,973 667.126,162	20.128	23	538.947,973 667.126,162	24	538.969,866 667.124,917	21.928	24	538.969,866 667.124,917	25	538.982,575 667.124,439	12.718
25	538.982,575 667.124,439	26	538.994,556 667.121,348	12.373	26	538.994,556 667.121,348	27	539.025,942 667.109,558	33.527	27	539.025,942 667.109,558	28	539.051,52 667.106,272	25.788
28	539.051,52 667.106,272	29	539.078,103 667.113,897	27.655	29	539.078,103 667.113,897	30	539.077,617 667.125,6	11.713	30	539.077,617 667.125,6	31	539.078,342 667.140,822	15.239
31	539.078,342 667.140,822	32	539.080,599 667.154,928	14.285	32	539.080,599 667.154,928	33	539.080,796 667.156,157	1.245	33	539.080,796 667.156,157	34	539.083,328 667.171,068	15.124
34	539.083,328 667.171,068	35	539.087,794 667.196,999	26.313	35	539.087,794 667.196,999	36	539.092,472 667.210,401	14.195	36	539.092,472 667.210,401	37	539.095,211 667.217,288	7.412
37	539.095,211 667.217,288	38	539.095,197 667.231,448	14.16	38	539.095,197 667.231,448	39	539.093,216 667.240,644	9.407	39	539.093,216 667.240,644	40	539.090,249 667.253,859	13.544
40	539.090,249 667.253,859	41	539.081,636 667.268,664	17.128	41	539.081,636 667.268,664	42	539.074,041 667.284,675	17.721	42	539.074,041 667.284,675	43	539.067,156 667.297,54	14.591
43	539.067,156 667.297,54	44	539.062,972 667.305,791	9.251	44	539.062,972 667.305,791	45	539.049,667 667.303,441	13.511	45	539.049,667 667.303,441	46	539.039,041 667.301,551	10.793
46	539.039,041 667.301,551	47	539.035,886 667.310,765	9.739	47	539.035,886 667.310,765	48	539.021,276 667.306,111	15.333	48	539.021,276 667.306,111	49	539.009,982 667.301,936	12.041
49	539.009,982 667.301,936	1	538.997,06 667.298,115	13.475										

** Lungimile segmentelor sunt determinate în planul de proiecție Stereo 70 și sunt rotunjite la 1 milimetru.

*** Distanța dintre puncte este formată din segmente cumulate ce sunt mai mici decât valoarea 1 milimetru.

**DATE DESPRE IMOBILUL NR. 1301**

Oficiul de Cadastru și Publicitate Imobiliară SUCEAVA
Biroul de Cadastru și Publicitate Imobiliară Campulung Moldovenesc

A. Partea I. Descrierea imobilului

TEREN Extravilan

Adresa: Jud. Suceava, Loc numit Valea Strajerilor

Nr. Crt	Nr cadastral Nr. topografic	Suprafața* (mp)	Observații / Referințe
A1	34788	18.145	Sector cadastral:66 Teren neimprejmuit; Provenit din CF 34788, nr. cad. 34788

B. Partea II. Proprietari și acte

Inscrieri privitoare la dreptul de proprietate și alte drepturi reale		Referințe
11351 / 28/08/2020		
Act Notarial nr. 1402, din 27/08/2020 emis de Scraba Luminita Ana Maria;		
B1	Intabulare, drept de PROPRIETATEca bun propriu , cu titlu de donatie, dobandit prin Conventie, cota actuala 1/1 1) BEDRULE ȘTEFAN	A1

C. Partea III. SARCINI .

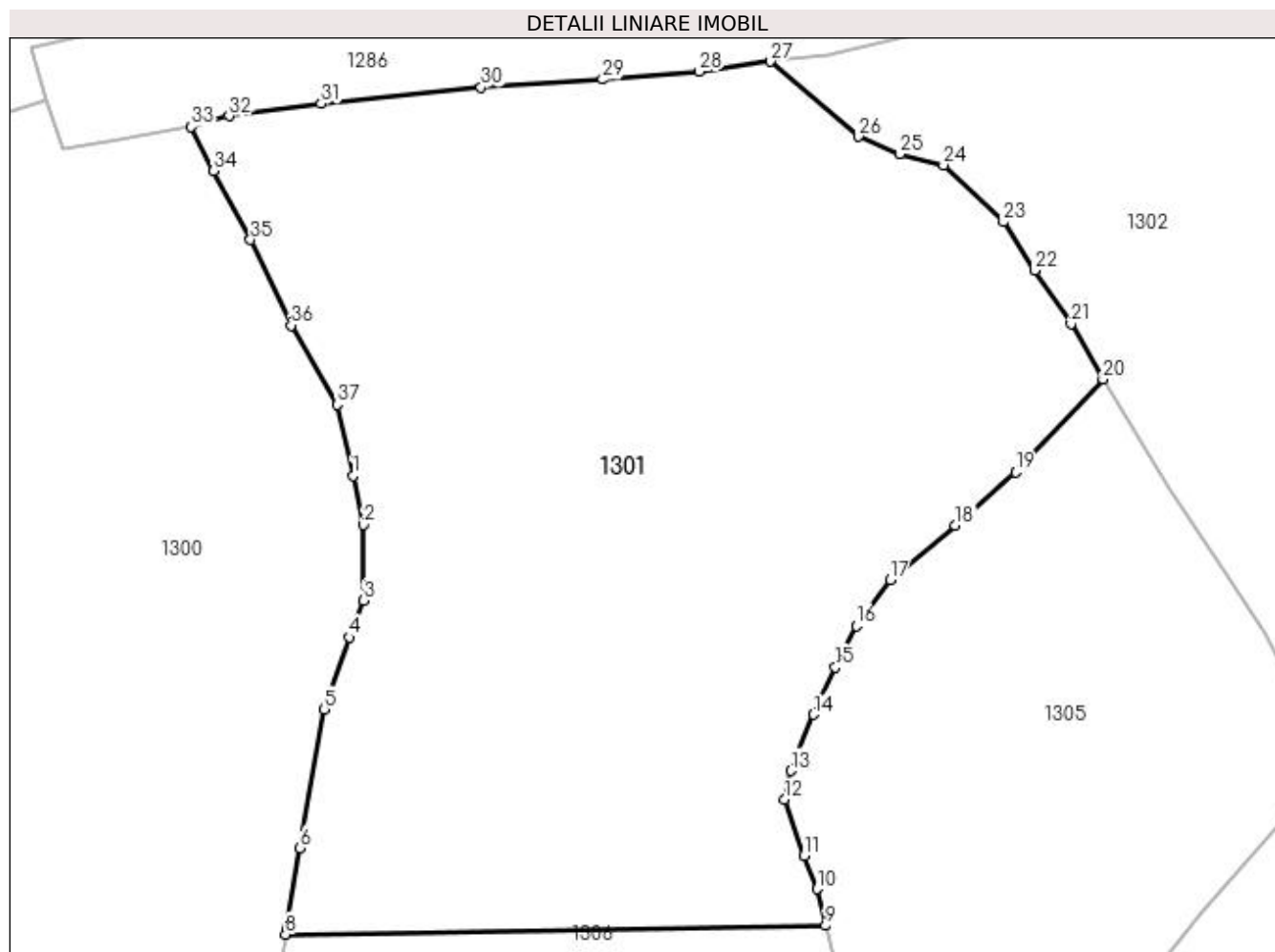
Inscrieri privind dezmembramintele dreptului de proprietate, drepturi reale de garanție și sarcini	Referințe
NU SUNT	

Anexa Nr. 1 La Partea I

Teren

Nr cadastral	Suprafața (mp)*	Observații / Referințe
34788	18.145	Provenit din CF 34788, nr. cad. 34788

* Suprafața este determinată în planul de proiecție Stereo 70.



Date referitoare la teren

Crt	Categorie folosință	Intra vilan	Suprafața (mp)	Tarla	Parcelă	Nr. topo	Observații / Referințe
1	faneata	NU	18.145	-	-	-	

Lungime Segmente

1) Valorile lungimilor segmentelor sunt obținute din proiecție în plan.

Punct început	X / Y	Punct sfârșit	X / Y	Lungime segment (** (m)
1	539.093,216 667.240,644	2	539.095,197 667.231,448	9.407
3	539.095,211 667.217,288	4	539.092,472 667.210,401	7.412
5	539.087,794 667.196,999	6	539.083,328 667.171,068	26.313
7	539.080,796 667.156,157	8	539.080,599 667.154,928	1.245
9	539.181,465 667.156,544	10	539.179,912 667.163,418	7.047

Punct început	X / Y	Punct sfârșit	X / Y	Lungime segment (** (m)
2	539.095,197 667.231,448	3	539.095,211 667.217,288	14.16
4	539.092,472 667.210,401	5	539.087,794 667.196,999	14.195
6	539.083,328 667.171,068	7	539.080,796 667.156,157	15.124
8	539.080,599 667.154,928	9	539.181,465 667.156,544	100.879
10	539.179,912 667.163,418	11	539.177,519 667.169,586	6.616

Punct început	X / Y	Punct sfârșit	X / Y	Lungime segment (** (m)
11	539.177,519 667.169,586	12	539.173,817 667.180,075	11.123
13	539.174,988 667.185,479	14	539.179,259 667.195,983	11.339
15	539.183,341 667.204,794	16	539.187,243 667.212,556	8.688
17	539.193,588 667.221,181	18	539.205,771 667.231,323	15.852
19	539.217,027 667.241,237	20	539.233,339 667.258,645	23.856
21	539.227,391 667.268,941	22	539.220,579 667.278,968	12.122
23	539.214,766 667.287,96	24	539.203,556 667.298,614	15.465
25	539.195,379 667.300,659	26	539.187,593 667.303,956	8.455
27	539.171,186 667.317,949	28	539.157,911 667.316,093	13.404
29	539.139,814 667.314,602	30	539.117,144 667.313,101	22.72
31	539.087,203 667.310,079	32	539.070,029 667.307,765	17.329
33	539.062,972 667.305,791	34	539.067,156 667.297,54	9.251
35	539.074,041 667.284,675	36	539.081,636 667.268,664	17.721
37	539.090,249 667.253,859	1	539.093,216 667.240,644	13.544

Punct început	X / Y	Punct sfârșit	X / Y	Lungime segment (** (m)
12	539.173,817 667.180,075	13	539.174,988 667.185,479	5.529
14	539.179,259 667.195,983	15	539.183,341 667.204,794	9.711
16	539.187,243 667.212,556	17	539.193,588 667.221,181	10.707
18	539.205,771 667.231,323	19	539.217,027 667.241,237	14.999
20	539.233,339 667.258,645	21	539.227,391 667.268,941	11.891
22	539.220,579 667.278,968	23	539.214,766 667.287,96	10.707
24	539.203,556 667.298,614	25	539.195,379 667.300,659	8.429
26	539.187,593 667.303,956	27	539.171,186 667.317,949	21.564
28	539.157,911 667.316,093	29	539.139,814 667.314,602	18.158
30	539.117,144 667.313,101	31	539.087,203 667.310,079	30.093
32	539.070,029 667.307,765	33	539.062,972 667.305,791	7.328
34	539.067,156 667.297,54	35	539.074,041 667.284,675	14.591
36	539.081,636 667.268,664	37	539.090,249 667.253,859	17.128

** Lungimile segmentelor sunt determinate în planul de proiecție Stereo 70 și sunt rotunjite la 1 milimetru.

*** Distanța dintre puncte este formată din segmente cumulate ce sunt mai mici decât valoarea 1 milimetru.

**DATE DESPRE IMOBILUL NR. 1302**

Oficiul de Cadastru și Publicitate Imobiliară SUCEAVA
Biroul de Cadastru și Publicitate Imobiliară Campulung Moldovenesc

A. Partea I. Descrierea imobilului

TEREN Extravilan

Adresa: Jud. Suceava, Loc numit Valea Strajerilor

Nr. Crt	Nr cadastral Nr. topografic	Suprafața* (mp)	Observații / Referințe
A1	32166	9.579	Sector cadastral:66 Teren neimprejmuit; CF 32166, parte din nr. top. 2465/13

B. Partea II. Proprietari și acte

Inscrieri privitoare la dreptul de proprietate și alte drepturi reale	Referințe
1302 / 30/10/2022	
Act Normativ nr. Lege nr. 7, din 13/03/1996 emis de Parlamentul României;	
B1	A1
Intabulare, drept de PROPRIETATE, dobândit prin Lege, cota actuala 1/1 1) NEIDENTIFICAT NEIDENTIFICAT	
Act Administrativ nr. Adeverință nr. 531, din 24/10/2022 emis de Primăria Comunei Pojorâta;	
B2	A1
Se notează posesia faptică în favoarea lui 1) LATIȘ SILVIA	

C. Partea III. SARCINI .

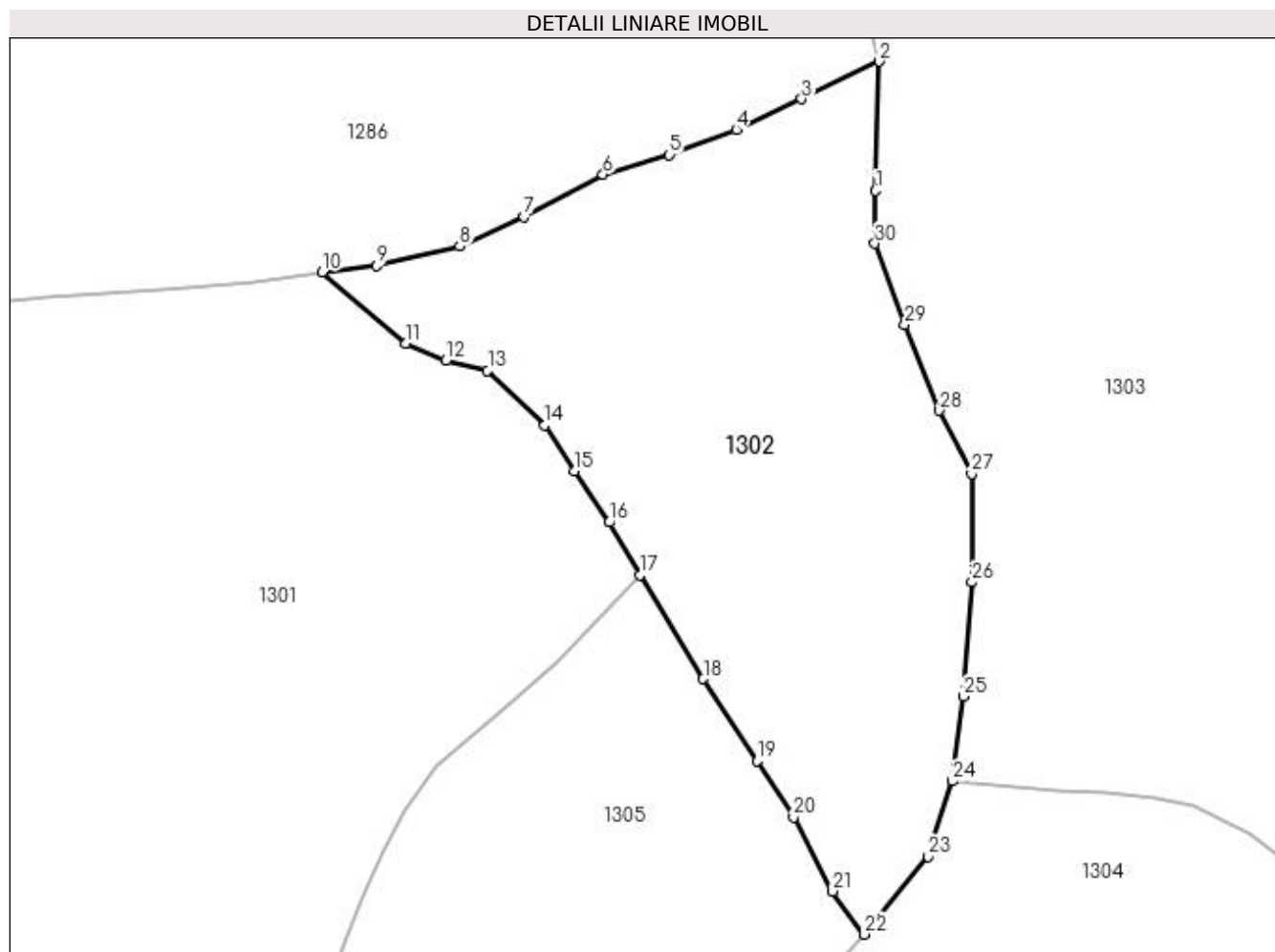
Inscrieri privind dezmembramintele dreptului de proprietate, drepturi reale de garanție și sarcini	Referințe
NU SUNT	

Anexa Nr. 1 La Partea I

Teren

Nr cadastral	Suprafața (mp)*	Observații / Referințe
32166	9.579	CF 32166, parte din nr. top. 2465/13

* Suprafața este determinată în planul de proiecție Stereo 70.



Date referitoare la teren

Crt	Categorie folosință	Intra vilan	Suprafața (mp)	Tarla	Parcelă	Nr. topo	Observații / Referințe
1	faneata	NU	9.579	-	-	-	

Lungime Segmente

1) Valorile lungimilor segmentelor sunt obținute din proiecție în plan.

Punct început	X / Y	Punct sfârșit	X / Y	Lungime segment (** (m)
1	539.279,506 667.333,813	2	539.280,246 667.359,11	25.308
3	539.264,997 667.351,792	4	539.252,223 667.345,787	14.115
5	539.239,084 667.340,858	6	539.226,148 667.336,97	13.508
7	539.210,677 667.328,745	8	539.198,087 667.322,947	13.861
9	539.181,808 667.319,164	10	539.171,186 667.317,949	10.691

Punct început	X / Y	Punct sfârșit	X / Y	Lungime segment (** (m)
2	539.280,246 667.359,11	3	539.264,997 667.351,792	16.914
4	539.252,223 667.345,787	5	539.239,084 667.340,858	14.033
6	539.226,148 667.336,97	7	539.210,677 667.328,745	17.521
8	539.198,087 667.322,947	9	539.181,808 667.319,164	16.713
10	539.171,186 667.317,949	11	539.187,593 667.303,956	21.564

Punct început	X / Y	Punct sfârșit	X / Y	Lungime segment (** (m)	Punct început	X / Y	Punct sfârșit	X / Y	Lungime segment (** (m)
11	539.187,593 667.303,956	12	539.195,379 667.300,659	8.455	12	539.195,379 667.300,659	13	539.203,556 667.298,614	8.429
13	539.203,556 667.298,614	14	539.214,766 667.287,96	15.465	14	539.214,766 667.287,96	15	539.220,579 667.278,968	10.707
15	539.220,579 667.278,968	16	539.227,391 667.268,941	12.122	16	539.227,391 667.268,941	17	539.233,339 667.258,645	11.891
17	539.233,339 667.258,645	18	539.245,781 667.238,324	23.827	18	539.245,781 667.238,324	19	539.256,295 667.222,279	19.183
19	539.256,295 667.222,279	20	539.263,45 667.211,214	13.177	20	539.263,45 667.211,214	21	539.271,103 667.196,741	16.372
21	539.271,103 667.196,741	22	539.277,344 667.188,299	10.498	22	539.277,344 667.188,299	23	539.289,819 667.203,522	19.682
23	539.289,819 667.203,522	24	539.294,612 667.218,271	15.508	24	539.294,612 667.218,271	25	539.296,745 667.234,891	16.756
25	539.296,745 667.234,891	26	539.298,373 667.257,226	22.394	26	539.298,373 667.257,226	27	539.298,309 667.278,453	21.227
27	539.298,309 667.278,453	28	539.292,049 667.290,834	13.874	28	539.292,049 667.290,834	29	539.285,224 667.307,637	18.136
29	539.285,224 667.307,637	30	539.279,37 667.323,467	16.878	30	539.279,37 667.323,467	1	539.279,506 667.333,813	10.347

** Lungimile segmentelor sunt determinate în planul de proiecție Stereo 70 și sunt rotunjite la 1 milimetru.

*** Distanța dintre puncte este formată din segmente cumulate ce sunt mai mici decât valoarea 1 milimetru.

**DATE DESPRE IMOBILUL NR. 1303**

Oficiul de Cadastru și Publicitate Imobiliară SUCEAVA
Biroul de Cadastru și Publicitate Imobiliară Campulung Moldovenesc

A. Partea I. Descrierea imobilului

TEREN Extravilan

Adresa: Jud. Suceava, Loc numit Valea Strajerilor

Nr. Crt	Nr cadastral Nr. topografic	Suprafața* (mp)	Observații / Referințe
A1	31552	21.099	Sector cadastral:66 Teren neimprejmuit; Provenit din CF 31552, nr. cad. 31552, CF 31566, parte din nr. top. 2469/3, 2470

B. Partea II. Proprietari și acte

Inscrieri privitoare la dreptul de proprietate și alte drepturi reale		Referințe
1317 / 06/02/2013		
Act Administrativ nr. 879, din 12/01/2013 emis de CJPSDPT SUCEAVA;		
B1	Intabulare, drept de PROPRIETATE, dobandit prin Reconstituire, cota actuala 20825/21099 1) CĂRLOANȚĂ GAVRIL 2) CĂRLOANȚĂ ROZALIA	A1
1303 / 30/10/2022		
Act Normativ nr. Lege nr. 7, din 13/03/1996 emis de Parlamentul României;		
B2	Intabulare, drept de PROPRIETATE, dobandit prin Lege, cota actuala 274/21099 1) NEIDENTIFICAT NEIDENTIFICAT	A1
Act Administrativ nr. Adeverință nr. 532, din 24/10/2022 emis de Primăria Comunei Pojorâta;		
B3	Se notează posesia faptică în favoarea lui 1) CĂRLOANȚĂ GAVRIL 2) CĂRLOANȚĂ ROZALIA	A1

C. Partea III. SARCINI .

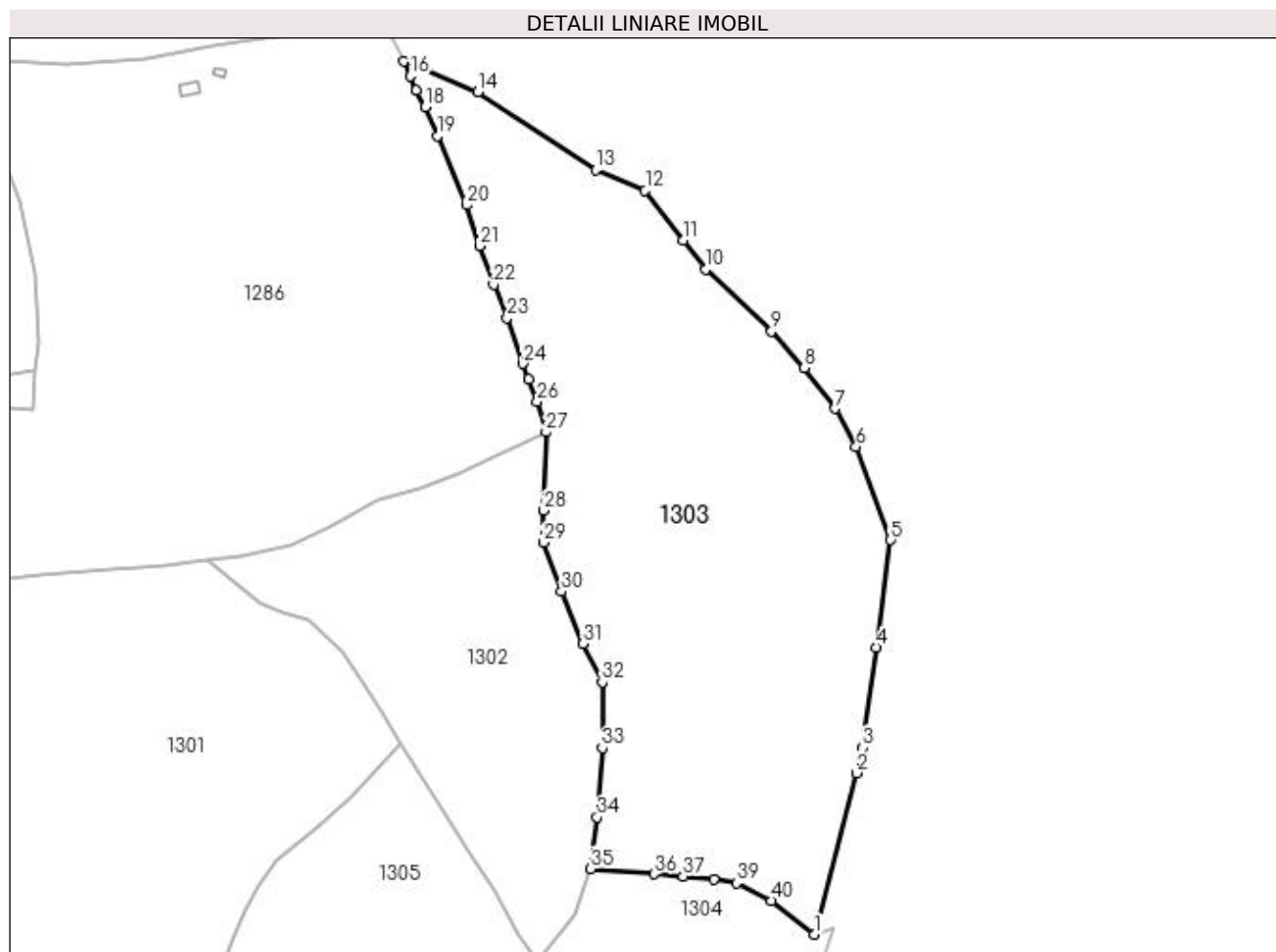
Inscrieri privind dezmembramintele dreptului de proprietate, drepturi reale de garanție și sarcini	Referințe
NU SUNT	

Anexa Nr. 1 La Partea I

Teren

Nr cadastral	Suprafața (mp)*	Observații / Referințe
31552	21.099	Provenit din CF 31552, nr. cad. 31552, CF 31566, parte din nr. top. 2469/3, 2470

* Suprafața este determinată în planul de proiecție Stereo 70.



Date referitoare la teren

Crt	Categorie folosință	Intra vilan	Suprafața (mp)	Tarla	Parcelă	Nr. topo	Observații / Referințe
1	faneata	NU	21.099	-	-	-	

Lungime Segmente

1) Valorile lungimilor segmentelor sunt obținute din proiecție în plan.

Punct început	X / Y	Punct sfârșit	X / Y	Lungime segment (** (m)
1	539.366,741 667.197,111	2	539.380,356 667.249,171	53.811
3	539.382,176 667.257,357	4	539.386,677 667.289,739	32.693
5	539.391,421 667.324,31	6	539.380,239 667.354,471	32.167
7	539.373,479 667.366,67	8	539.363,572 667.379,888	16.519
9	539.352,975 667.391,561	10	539.331,767 667.411,519	29.122

Punct început	X / Y	Punct sfârșit	X / Y	Lungime segment (** (m)
2	539.380,356 667.249,171	3	539.382,176 667.257,357	8.386
4	539.386,677 667.289,739	5	539.391,421 667.324,31	34.895
6	539.380,239 667.354,471	7	539.373,479 667.366,67	13.947
8	539.363,572 667.379,888	9	539.352,975 667.391,561	15.766
10	539.331,767 667.411,519	11	539.324,378 667.420,903	11.944

Punct început	X / Y	Punct sfârșit	X / Y	Lungime segment (** (m)
11	539.324,378 667.420,903	12	539.312,204 667.437,097	20.26
13	539.296,241 667.443,773	14	539.258,244 667.468,775	45.485
15	539.234,23 667.478,626	16	539.236,355 667.473,87	5.209
17	539.238,383 667.469,331	18	539.241,219 667.463,871	6.153
19	539.245,084 667.454,629	20	539.254,573 667.432,301	24.261
21	539.258,735 667.419,151	22	539.263,269 667.406,662	13.287
23	539.267,629 667.395,958	24	539.272,637 667.381,17	15.613
25	539.274,548 667.376,096	26	539.277,393 667.369,03	7.617
27	539.280,246 667.359,11	28	539.279,506 667.333,813	25.308
29	539.279,37 667.323,467	30	539.285,224 667.307,637	16.878
31	539.292,049 667.290,834	32	539.298,309 667.278,453	13.874
33	539.298,373 667.257,226	34	539.296,745 667.234,891	22.394
35	539.294,612 667.218,271	36	539.315,022 667.216,594	20.479
37	539.324,461 667.215,913	38	539.334,333 667.214,996	9.914
39	539.341,66 667.213,658	40	539.352,917 667.207,959	12.617

Punct început	X / Y	Punct sfârșit	X / Y	Lungime segment (** (m)
12	539.312,204 667.437,097	13	539.296,241 667.443,773	17.303
14	539.258,244 667.468,775	15	539.234,23 667.478,626	25.956
16	539.236,355 667.473,87	17	539.238,383 667.469,331	4.971
18	539.241,219 667.463,871	19	539.245,084 667.454,629	10.018
20	539.254,573 667.432,301	21	539.258,735 667.419,151	13.793
22	539.263,269 667.406,662	23	539.267,629 667.395,958	11.558
24	539.272,637 667.381,17	25	539.274,548 667.376,096	5.422
26	539.277,393 667.369,03	27	539.280,246 667.359,11	10.322
28	539.279,506 667.333,813	29	539.279,37 667.323,467	10.347
30	539.285,224 667.307,637	31	539.292,049 667.290,834	18.136
32	539.298,309 667.278,453	33	539.298,373 667.257,226	21.227
34	539.296,745 667.234,891	35	539.294,612 667.218,271	16.756
36	539.315,022 667.216,594	37	539.324,461 667.215,913	9.464
38	539.334,333 667.214,996	39	539.341,66 667.213,658	7.448
40	539.352,917 667.207,959	1	539.366,741 667.197,111	17.572

** Lungimile segmentelor sunt determinate în planul de proiecție Stereo 70 și sunt rotunjite la 1 milimetru.

*** Distanța dintre puncte este formată din segmente cumulate ce sunt mai mici decât valoarea 1 milimetru.

**DATE DESPRE IMOBILUL NR. 1304**

Oficiul de Cadastru și Publicitate Imobiliară SUCEAVA
Biroul de Cadastru și Publicitate Imobiliară Campulung Moldovenesc

A. Partea I. Descrierea imobilului

TEREN Extravilan

Adresa: Jud. Suceava, Loc numit Valea Strajerilor

Nr. Crt	Nr cadastral Nr. topografic	Suprafața* (mp)	Observații / Referințe
A1	31566	9.168	Sector cadastral:66 Teren neimprejmuit; CF 31566, parte din nr. top. 2469/3, 2470

B. Partea II. Proprietari și acte

Inscrieri privitoare la dreptul de proprietate și alte drepturi reale	Referințe
1304 / 30/10/2022	
Act Normativ nr. Lege nr. 7, din 13/03/1996 emis de Parlamentul României;	
B1	A1
Intabulare, drept de PROPRIETATE, dobândit prin Lege, cota actuala 1/1 1) NEIDENTIFICAT NEIDENTIFICAT	
Act Administrativ nr. Adeverință nr. 533, din 24/10/2022 emis de Primăria Comunei Pojorâta;	
B2	A1
Se notează posesia faptică în favoarea lui 1) FLOCEA CONSTANTIN	

C. Partea III. SARCINI .

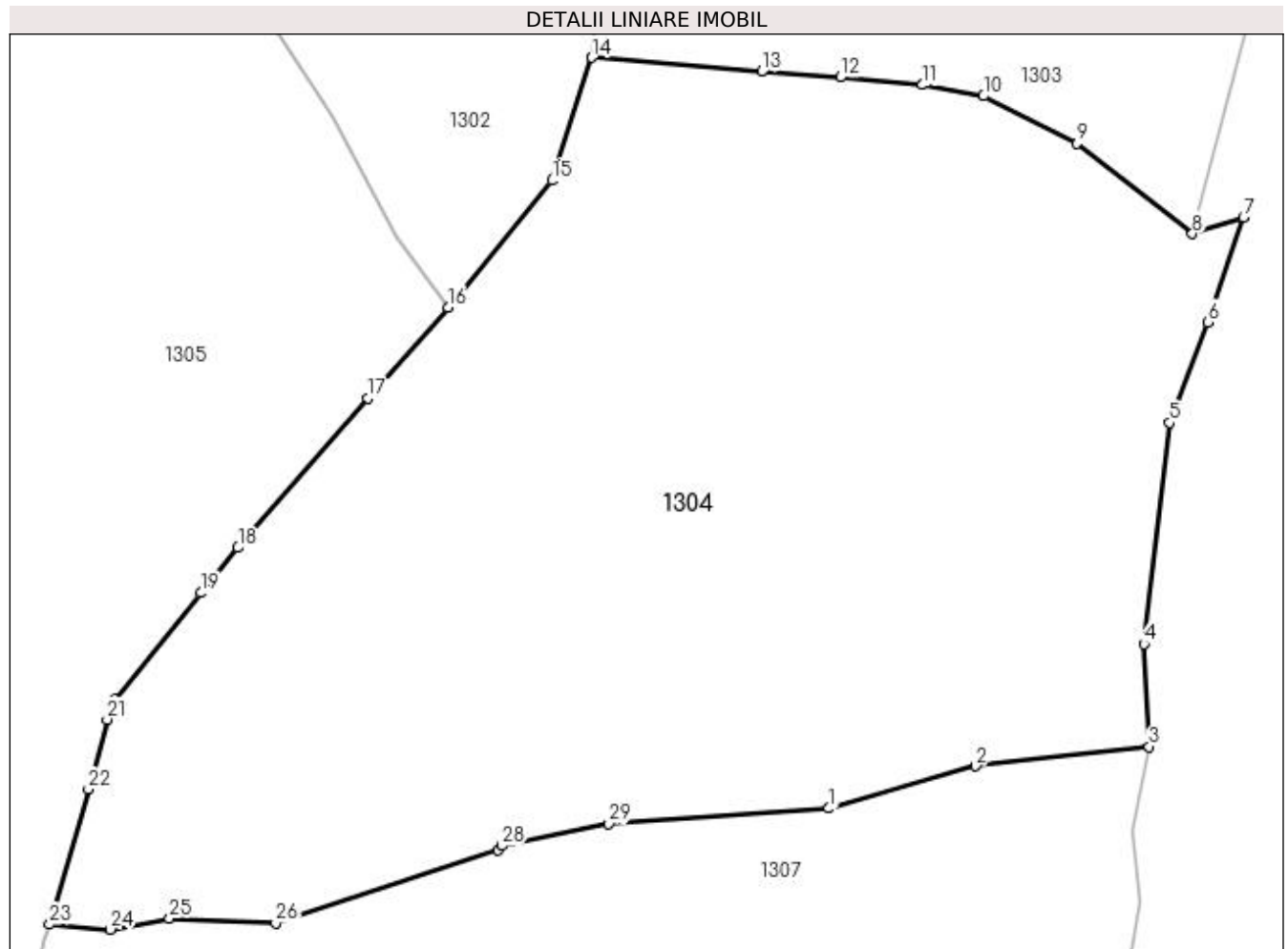
Inscrieri privind dezmembramintele dreptului de proprietate, drepturi reale de garanție și sarcini	Referințe
NU SUNT	

Anexa Nr. 1 La Partea I

Teren

Nr cadastral	Suprafața (mp)*	Observații / Referințe
31566	9.168	CF 31566, parte din nr. top. 2469/3, 2470

* Suprafața este determinată în planul de proiecție Stereo 70.



Date referitoare la teren

Crt	Categorie folosință	Intra vilan	Suprafața (mp)	Tarla	Parcelă	Nr. topo	Observații / Referințe
1	pasune	NU	9.168	-	-	-	

Lungime Segmente

1) Valorile lungimilor segmentelor sunt obținute din proiecție în plan.

Punct început	X / Y	Punct sfârșit	X / Y	Lungime segment (** (m)
1	539.323,081 667.128,144	2	539.340,748 667.133,209	18.379
3	539.361,551 667.135,54	4	539.360,908 667.147,862	12.339
5	539.364,008 667.174,45	6	539.368,557 667.186,497	12.877
7	539.372,871 667.199,068	8	539.366,741 667.197,111	6.435
9	539.352,917 667.207,959	10	539.341,66 667.213,658	12.617

Punct început	X / Y	Punct sfârșit	X / Y	Lungime segment (** (m)
2	539.340,748 667.133,209	3	539.361,551 667.135,54	20.933
4	539.360,908 667.147,862	5	539.364,008 667.174,45	26.768
6	539.368,557 667.186,497	7	539.372,871 667.199,068	13.291
8	539.366,741 667.197,111	9	539.352,917 667.207,959	17.572
10	539.341,66 667.213,658	11	539.334,333 667.214,996	7.448

Punct început	X / Y	Punct sfârșit	X / Y	Lungime segment (** (m))
11	539.334,333 667.214,996	12	539.324,461 667.215,913	9.914
13	539.315,022 667.216,594	14	539.294,612 667.218,271	20.479
15	539.289,819 667.203,522	16	539.277,344 667.188,299	19.682
17	539.267,705 667.177,373	18	539.252,115 667.159,435	23.766
19	539.247,677 667.154,013	20	539.237,324 667.141,224	16.454
21	539.236,41 667.138,82	22	539.234,147 667.130,462	8.659
23	539.229,482 667.114,21	24	539.236,798 667.113,604	7.341
25	539.243,881 667.114,914	26	539.256,648 667.114,347	12.78
27	539.283,361 667.123,114	28	539.283,806 667.123,658	0.703
29	539.296,667 667.126,262	1	539.323,081 667.128,144	26.481

Punct început	X / Y	Punct sfârșit	X / Y	Lungime segment (** (m))
12	539.324,461 667.215,913	13	539.315,022 667.216,594	9.464
14	539.294,612 667.218,271	15	539.289,819 667.203,522	15.508
16	539.277,344 667.188,299	17	539.267,705 667.177,373	14.57
18	539.252,115 667.159,435	19	539.247,677 667.154,013	7.007
20	539.237,324 667.141,224	21	539.236,41 667.138,82	2.572
22	539.234,147 667.130,462	23	539.229,482 667.114,21	16.908
24	539.236,798 667.113,604	25	539.243,881 667.114,914	7.203
26	539.256,648 667.114,347	27	539.283,361 667.123,114	28.115
28	539.283,806 667.123,658	29	539.296,667 667.126,262	13.122

** Lungimile segmentelor sunt determinate în planul de proiecție Stereo 70 și sunt rotunjite la 1 milimetru.

*** Distanța dintre puncte este formată din segmente cumulate ce sunt mai mici decât valoarea 1 milimetru.

**DATE DESPRE IMOBILUL NR. 1305**

Oficiul de Cadastru și Publicitate Imobiliară SUCEAVA
Biroul de Cadastru și Publicitate Imobiliară Campulung Moldovenesc

A. Partea I. Descrierea imobilului

TEREN Extravilan

Adresa: Jud. Suceava, Loc numit Valea Strajerilor

Nr. Crt	Nr cadastral Nr. topografic	Suprafața* (mp)	Observații / Referințe
A1	32166	9.714	Sector cadastral:66 Teren neimprejmuit; CF 32166, parte din nr. top. 2465/13

B. Partea II. Proprietari și acte

Inscrieri privitoare la dreptul de proprietate și alte drepturi reale	Referințe
1305 / 30/10/2022	
Act Normativ nr. Lege nr. 7, din 13/03/1996 emis de Parlamentul României;	
B1	A1
Intabulare, drept de PROPRIETATE, dobândit prin Lege, cota actuala 1/1 1) NEIDENTIFICAT NEIDENTIFICAT	
Act Administrativ nr. Adeverință nr. 534, din 24/10/2022 emis de Primăria Comunei Pojorâta;	
B2	A1
Se notează posesia faptică în favoarea lui 1) FORMINTE GHEORGHE	

C. Partea III. SARCINI .

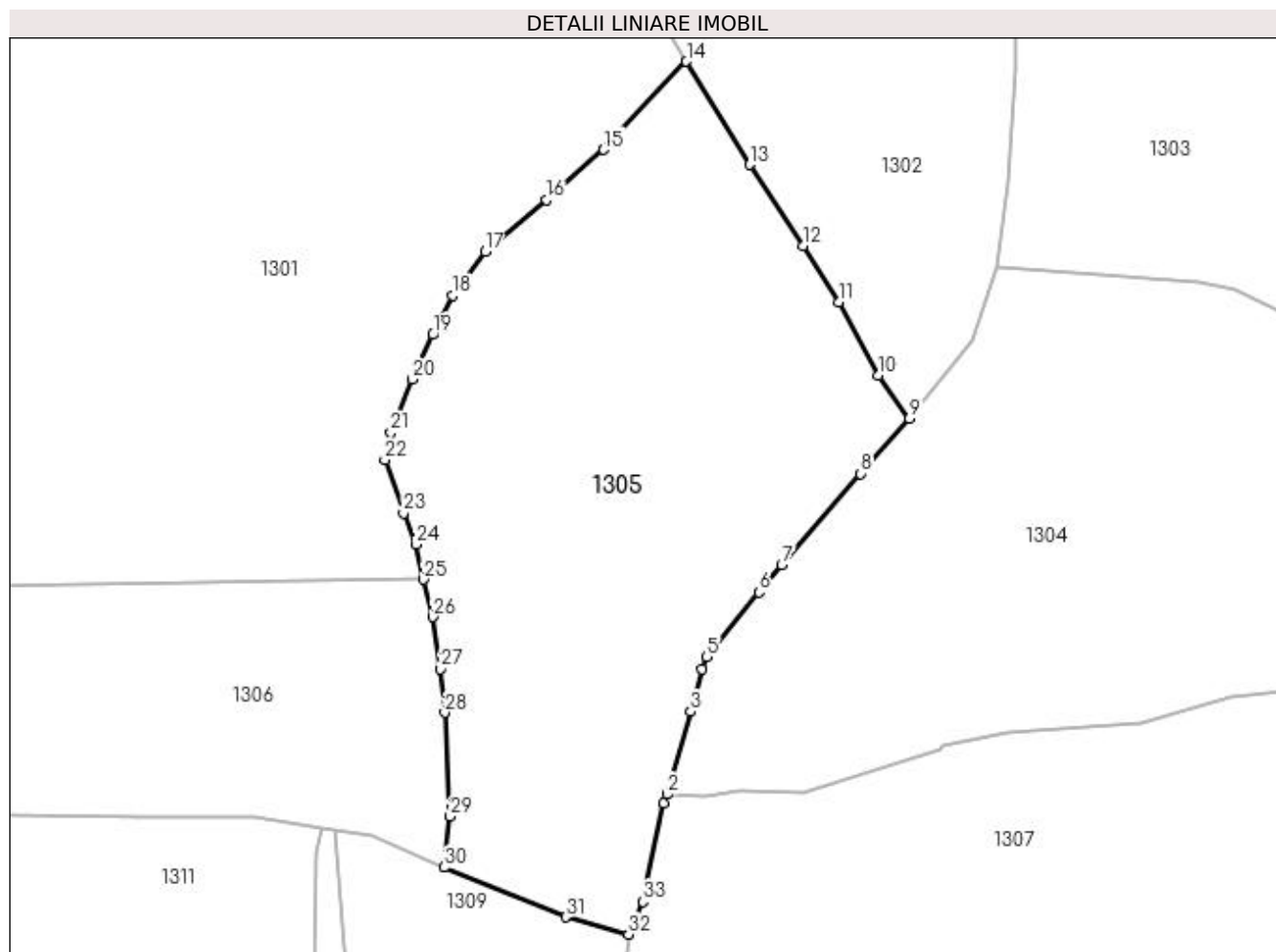
Inscrieri privind dezmembramintele dreptului de proprietate, drepturi reale de garanție și sarcini	Referințe
NU SUNT	

Anexa Nr. 1 La Partea I

Teren

Nr cadastral	Suprafața (mp)*	Observații / Referințe
32166	9.714	CF 32166, parte din nr. top. 2465/13

* Suprafața este determinată în planul de proiecție Stereo 70.



Date referitoare la teren

Crt	Categorie folosință	Intra vilan	Suprafața (mp)	Tarla	Parcelă	Nr. topo	Observații / Referințe
1	faneata	NU	9.714	-	-	-	

Lungime Segmente

1) Valorile lungimilor segmentelor sunt obținute din proiecție în plan.

Punct început	X / Y	Punct sfârșit	X / Y	Lungime segment (** (m)
1	539.228,863 667.112,433	2	539.229,482 667.114,21	1.882
3	539.234,147 667.130,462	4	539.236,41 667.138,82	8.659
5	539.237,324 667.141,224	6	539.247,677 667.154,013	16.454
7	539.252,115 667.159,435	8	539.267,705 667.177,373	23.766
9	539.277,344 667.188,299	10	539.271,103 667.196,741	10.498

Punct început	X / Y	Punct sfârșit	X / Y	Lungime segment (** (m)
2	539.229,482 667.114,21	3	539.234,147 667.130,462	16.908
4	539.236,41 667.138,82	5	539.237,324 667.141,224	2.572
6	539.247,677 667.154,013	7	539.252,115 667.159,435	7.007
8	539.267,705 667.177,373	9	539.277,344 667.188,299	14.57
10	539.271,103 667.196,741	11	539.263,45 667.211,214	16.372

Punct început	X / Y	Punct sfârșit	X / Y	Lungime segment (** (m))
11	539.263,45 667.211,214	12	539.256,295 667.222,279	13.177
13	539.245,781 667.238,324	14	539.233,339 667.258,645	23.827
15	539.217,027 667.241,237	16	539.205,771 667.231,323	14.999
17	539.193,588 667.221,181	18	539.187,243 667.212,556	10.707
19	539.183,341 667.204,794	20	539.179,259 667.195,983	9.711
21	539.174,988 667.185,479	22	539.173,817 667.180,075	5.529
23	539.177,519 667.169,586	24	539.179,912 667.163,418	6.616
25	539.181,465 667.156,544	26	539.183,288 667.149,128	7.637
27	539.184,834 667.138,871	28	539.185,668 667.130,297	8.614
29	539.186,715 667.109,835	30	539.185,52 667.099,791	10.115
31	539.209,557 667.089,96	32	539.221,908 667.086,564	12.809
33	539.224,698 667.093,021	1	539.228,863 667.112,433	19.854

Punct început	X / Y	Punct sfârșit	X / Y	Lungime segment (** (m))
12	539.256,295 667.222,279	13	539.245,781 667.238,324	19.183
14	539.233,339 667.258,645	15	539.217,027 667.241,237	23.856
16	539.205,771 667.231,323	17	539.193,588 667.221,181	15.852
18	539.187,243 667.212,556	19	539.183,341 667.204,794	8.688
20	539.179,259 667.195,983	21	539.174,988 667.185,479	11.339
22	539.173,817 667.180,075	23	539.177,519 667.169,586	11.123
24	539.179,912 667.163,418	25	539.181,465 667.156,544	7.047
26	539.183,288 667.149,128	27	539.184,834 667.138,871	10.373
28	539.185,668 667.130,297	29	539.186,715 667.109,835	20.489
30	539.185,52 667.099,791	31	539.209,557 667.089,96	25.97
32	539.221,908 667.086,564	33	539.224,698 667.093,021	7.034

** Lungimile segmentelor sunt determinate în planul de proiecție Stereo 70 și sunt rotunjite la 1 milimetru.

*** Distanța dintre puncte este formată din segmente cumulate ce sunt mai mici decât valoarea 1 milimetru.

**DATE DESPRE IMOBILUL NR. 1306**

Oficiul de Cadastru și Publicitate Imobiliară SUCEAVA
 Biroul de Cadastru și Publicitate Imobiliară Campulung Moldovenesc

A. Partea I. Descrierea imobilului

TEREN Extravilan

Adresa: Jud. Suceava, Loc numit Valea Strajerilor

Nr. Crt	Nr cadastral Nr. topografic	Suprafața* (mp)	Observații / Referințe
A1	34789	5.000	Sector cadastral:66 Teren neimprejmuit; Provenit din CF 34789, nr. cad. 34789, CF 34098, parte din nr. top. 2465/14

B. Partea II. Proprietari și acte

Inscrieri privitoare la dreptul de proprietate și alte drepturi reale		Referințe
11352 / 28/08/2020		
Act Notarial nr. contract de donatie nr. 1403, din 27/08/2020 emis de BIN Scraba Luminita Ana Maria;		
B1	Intabulare, drept de PROPRIETATE, dobandit prin Conventie, cota actuala 1/1 1) BEDRULE LAURA , bun propriu	A1

C. Partea III. SARCINI .

Inscrieri privind dezmembramintele dreptului de proprietate, drepturi reale de garanție și sarcini	Referințe
NU SUNT	

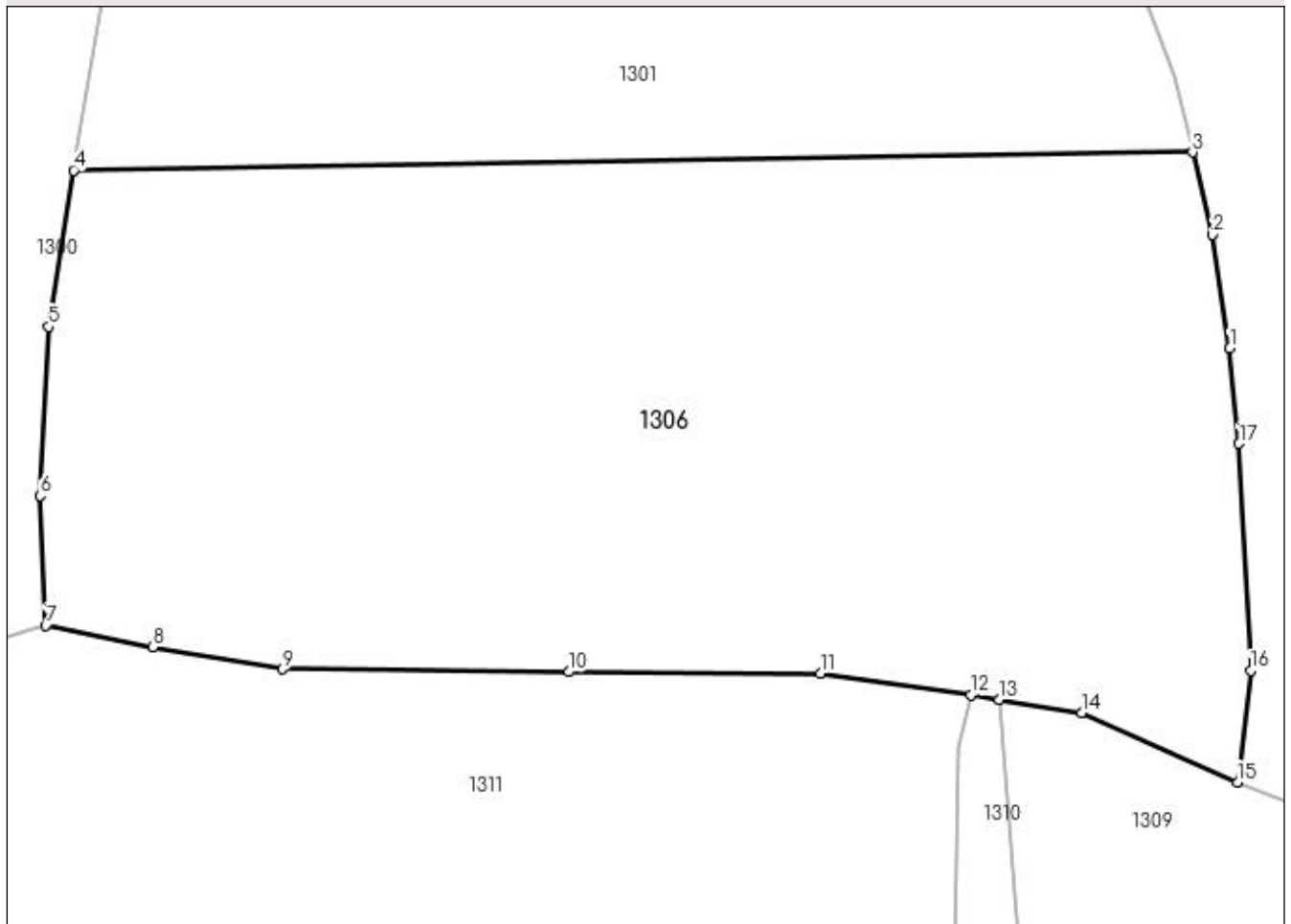
Anexa Nr. 1 La Partea I

Teren

Nr cadastral	Suprafața (mp)*	Observații / Referințe
34789	5.000	Provenit din CF 34789, nr. cad. 34789, CF 34098, parte din nr. topo. 2465/14

* Suprafața este determinată în planul de proiecție Stereo 70.

DETALII LINIARE IMOBIL



Date referitoare la teren

Crt	Categorie folosință	Intra vilan	Suprafața (mp)	Tarla	Parcelă	Nr. topo	Observații / Referințe
1	faneata	NU	5.000	-	-	-	

Lungime Segmente

1) Valorile lungimilor segmentelor sunt obținute din proiecție în plan.

Punct început	X / Y	Punct sfârșit	X / Y	Lungime segment (** (m)
1	539.184,834 667.138,871	2	539.183,288 667.149,128	10.373
2	539.183,288 667.149,128	3	539.181,465 667.156,544	7.637
3	539.181,465 667.156,544	4	539.080,599 667.154,928	100.879
4	539.080,599 667.154,928	5	539.078,342 667.140,822	14.285
5	539.078,342 667.140,822	6	539.077,617 667.125,6	15.239

Punct început	X / Y	Punct sfârșit	X / Y	Lungime segment (** (m)
6	539.077,617 667.125,6	7	539.078,103 667.113,897	11.713
7	539.078,103 667.113,897	8	539.087,725 667.111,942	9.819
8	539.087,725 667.111,942	9	539.099,458 667.109,971	11.897
9	539.099,458 667.109,971	10	539.125,237 667.109,727	25.78
10	539.125,237 667.109,727	11	539.147,921 667.109,607	22.684
11	539.147,921 667.109,607	12	539.161,504 667.107,649	13.723
12	539.161,504 667.107,649	13	539.164,048 667.107,245	2.576
13	539.164,048 667.107,245	14	539.171,492 667.106,062	7.537
14	539.171,492 667.106,062	15	539.185,52 667.099,791	15.366
15	539.185,52 667.099,791	16	539.186,715 667.109,835	10.115
16	539.186,715 667.109,835	17	539.185,668 667.130,297	20.489
17	539.185,668 667.130,297	1	539.184,834 667.138,871	8.614

** Lungimile segmentelor sunt determinate în planul de proiecție Stereo 70 și sunt rotunjite la 1 milimetru.

*** Distanța dintre puncte este formată din segmente cumulate ce sunt mai mici decât valoarea 1 milimetru.

**DATE DESPRE IMOBILUL NR. 1307**

Oficiul de Cadastru și Publicitate Imobiliară SUCEAVA
 Biroul de Cadastru și Publicitate Imobiliară Campulung Moldovenesc

A. Partea I. Descrierea imobilului

TEREN Extravilan

Adresa: Jud. Suceava, Loc numit Valea Strajerilor

Nr. Crt	Nr cadastral Nr. topografic	Suprafața* (mp)	Observații / Referințe
A1	34646	16.711	Sector cadastral:66 Teren neimprejmit; Provenit din CF 34646, nr. cad. 34646, CF 33982, 33983, 35069, 34228, nr. top. 2467, 2469/1, parte din nr. top. 2468, 2466

B. Partea II. Proprietari și acte

Inscrieri privitoare la dreptul de proprietate și alte drepturi reale		Referințe
12341 / 15/09/2020		
Act Notarial nr. 2012, din 14/09/2020 emis de Scraba Luminita Doru Paul;		
B1	Intabulare, drept de PROPRIETATE, ca bun comun, dobandit prin Conventie, cota actuala 16596/16711 1) BĂDIANU OVIDIU 2) BĂDIANU VALERICA-ȘTEFANIA	A1
B2	se noteaza ca imobilul de sub A1 constituie patrimoniu de afectatiune a BADIANU VALERICA - STEFANIA INTREPRINDERE INDIVIDUALA avand C.U.I.36023188 .	A1
1307 / 30/10/2022		
Act Normativ nr. Lege nr. 7, din 13/03/1996 emis de Parlamentul României;		
B3	Intabulare, drept de PROPRIETATE, dobandit prin Lege, cota actuala 115/16711 1) NEIDENTIFICAT NEIDENTIFICAT	A1
Act Administrativ nr. Adeverință nr. 535, din 24/10/2022 emis de Primăria Comunei Pojorâta;		
B4	Se notează posesia faptică în favoarea lui 1) BĂDIANU OVIDIU 2) BĂDIANU VALERICA-ȘTEFANIA	A1

C. Partea III. SARCINI .

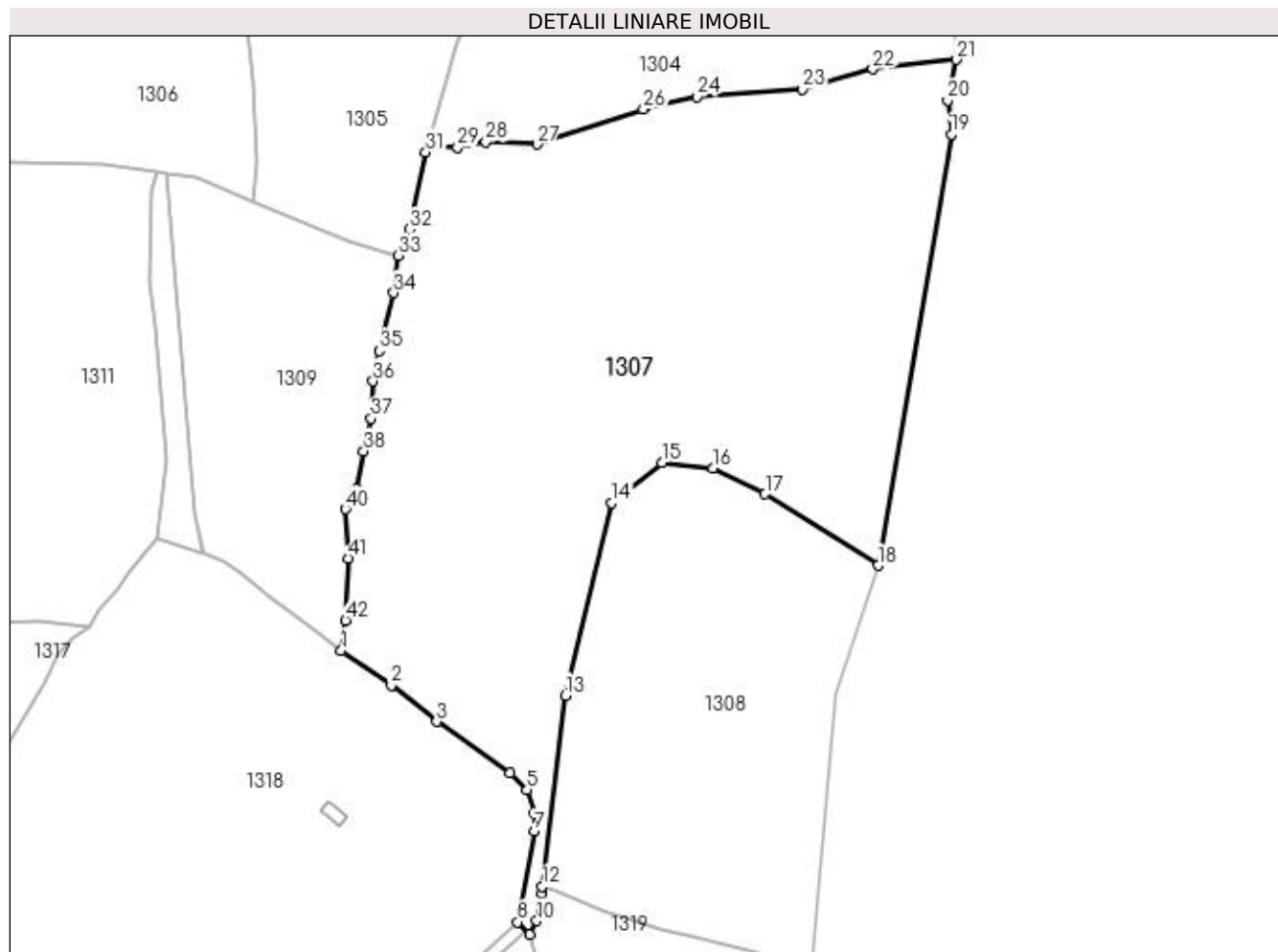
Inscrieri privind dezmembramintele dreptului de proprietate, drepturi reale de garanție și sarcini	Referințe
NU SUNT	

Anexa Nr. 1 La Partea I

Teren

Nr cadastral	Suprafața (mp)*	Observații / Referințe
34646	16.711	Provenit din CF 34646, nr. cad. 34646, CF 33982, 33983, 35069, 34228, nr. top. 2467, 2469/1, parte din nr. top. 2468, 2466

* Suprafața este determinată în planul de proiecție Stereo 70.



Date referitoare la teren

Crt	Categorie folosință	Intra vilan	Suprafața (mp)	Tarla	Parcelă	Nr. topo	Observații / Referințe
1	pasune	NU	16.711	-	-	-	

Lungime Segmente

1) Valorile lungimilor segmentelor sunt obținute din proiecție în plan.

Punct început	X / Y	Punct sfârșit	X / Y	Lungime segment	Punct început	X / Y	Punct sfârșit	X / Y	Lungime segment	Punct început	X / Y	Punct sfârșit	X / Y	Lungime segment
1	539.207,718 666.987,691	2	539.220,267 666.978,97	15.28 2	2	539.220,267 666.978,97	3	539.231,581 666.969,892	14.50 6	3	539.231,581 666.969,892	4	539.249,983 666.957,134	22.39 2
4	539.249,983 666.957,134	5	539.254,191 666.952,804	6.038	5	539.254,191 666.952,804	6	539.255,951 666.946,944	6.119	6	539.255,951 666.946,944	7	539.255,968 666.942,45	4.494
7	539.255,968 666.942,45	8	539.251,858 666.919,738	23.08 1	8	539.251,858 666.919,738	9	539.254,833 666.916,673	4.271	9	539.254,833 666.916,673	10	539.256,641 666.920,058	3.838
10	539.256,641 666.920,058	11	539.257,903 666.926,931	6.988	11	539.257,903 666.926,931	12	539.257,994 666.928,674	1.745	12	539.257,994 666.928,674	13	539.263,81 666.976,452	48.13 1
13	539.263,81 666.976,452	14	539.275,449 667.024,548	49.48 4	14	539.275,449 667.024,548	15	539.288,007 667.034,688	16.14 1	15	539.288,007 667.034,688	16	539.300,795 667.033,28	12.86 5

Punct început	X / Y	Punct sfârșit	X / Y	Lungime segment	Punct început	X / Y	Punct sfârșit	X / Y	Lungime segment	Punct început	X / Y	Punct sfârșit	X / Y	Lungime segment
16	539.300,795 667.033,28	17	539.313,762 667.026,869	14.465	17	539.313,762 667.026,869	18	539.342,099 667.008,978	33.512	18	539.342,099 667.008,978	19	539.360,378 667.116,91	109.469
19	539.360,378 667.116,91	20	539.359,486 667.125,366	8.503	20	539.359,486 667.125,366	21	539.361,551 667.135,54	10.381	21	539.361,551 667.135,54	22	539.340,748 667.133,209	20.933
22	539.340,748 667.133,209	23	539.323,081 667.128,144	18.379	23	539.323,081 667.128,144	24	539.296,667 667.126,262	26.481	24	539.296,667 667.126,262	25	539.283,806 667.123,658	13.122
25	539.283,806 667.123,658	26	539.283,361 667.123,114	0.703	26	539.283,361 667.123,114	27	539.256,648 667.114,347	28.115	27	539.256,648 667.114,347	28	539.243,881 667.114,914	12.78
28	539.243,881 667.114,914	29	539.236,798 667.113,604	7.203	29	539.236,798 667.113,604	30	539.229,482 667.114,21	7.341	30	539.229,482 667.114,21	31	539.228,863 667.112,433	1.882
31	539.228,863 667.112,433	32	539.224,698 667.093,021	19.854	32	539.224,698 667.093,021	33	539.221,908 667.086,564	7.034	33	539.221,908 667.086,564	34	539.220,845 667.077,194	9.43
34	539.220,845 667.077,194	35	539.217,233 667.062,655	14.981	35	539.217,233 667.062,655	36	539.215,63 667.055,09	7.733	36	539.215,63 667.055,09	37	539.215,137 667.045,736	9.367
37	539.215,137 667.045,736	38	539.213,294 667.037,565	8.376	38	539.213,294 667.037,565	39	539.211,604 667.028,114	9.601	39	539.211,604 667.028,114	40	539.208,768 667.023,057	5.798
40	539.208,768 667.023,057	41	539.209,397 667.010,72	12.353	41	539.209,397 667.010,72	42	539.208,786 666.995,224	15.508	42	539.208,786 666.995,224	1	539.207,718 666.987,691	7.608

** Lungimile segmentelor sunt determinate în planul de proiecție Stereo 70 și sunt rotunjite la 1 milimetru.

*** Distanța dintre puncte este formată din segmente cumulate ce sunt mai mici decât valoarea 1 milimetru.

**DATE DESPRE IMOBILUL NR. 1308**

Oficiul de Cadastru și Publicitate Imobiliară SUCEAVA
Biroul de Cadastru și Publicitate Imobiliară Campulung Moldovenesc

A. Partea I. Descrierea imobilului

TEREN Extravilan

Adresa: Jud. Suceava, Loc numit Valea Strajerilor

Nr. Crt	Nr cadastral Nr. topografic	Suprafața* (mp)	Observații / Referințe
A1	35069	7.429	Sector cadastral:66 Teren neimprejmuit; CF 35069, 33613, parte din nr. top. 2468, 2465/10

B. Partea II. Proprietari și acte

Inscrieri privitoare la dreptul de proprietate și alte drepturi reale	Referințe
1308 / 30/10/2022	
Act Normativ nr. Lege nr. 7, din 13/03/1996 emis de Parlamentul României;	
B1	A1
Intabulare, drept de PROPRIETATE, dobândit prin Lege, cota actuala 1/1 1) NEIDENTIFICAT NEIDENTIFICAT	
Act Administrativ nr. Adeverință nr. 536, din 24/10/2022 emis de Primăria Comunei Pojorâta;	
B2	A1
Se notează posesia faptică în favoarea lui 1) BĂDIANU VALERICA-ȘTEFANIA	

C. Partea III. SARCINI .

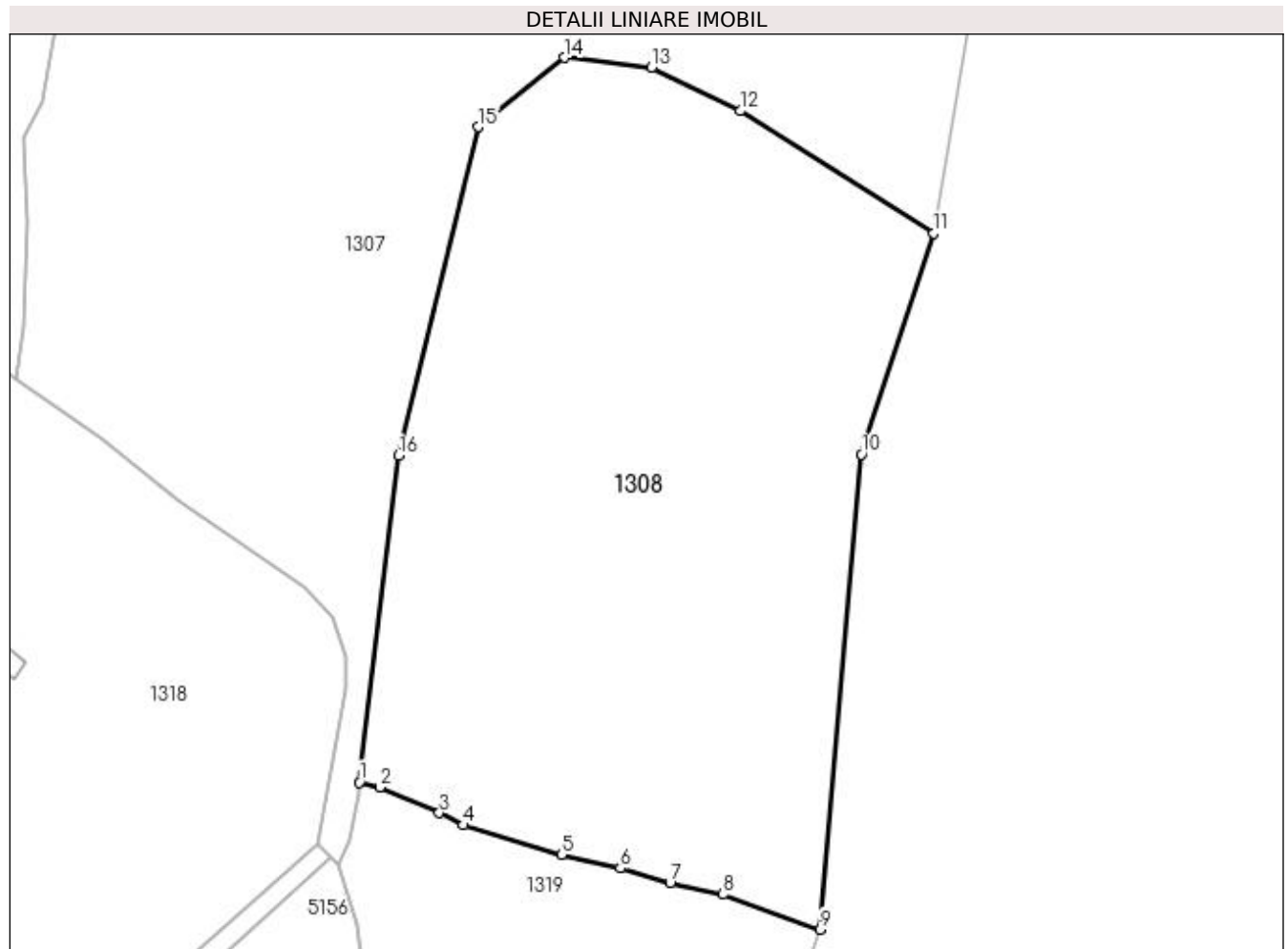
Inscrieri privind dezmembramintele dreptului de proprietate, drepturi reale de garanție și sarcini	Referințe
NU SUNT	

Anexa Nr. 1 La Partea I

Teren

Nr cadastral	Suprafața (mp)*	Observații / Referințe
35069	7.429	CF 35069, 33613, parte din nr. top. 2468, 2465/10

* Suprafața este determinată în planul de proiecție Stereo 70.



Date referitoare la teren

Crt	Categorie folosință	Intra vilan	Suprafața (mp)	Tarla	Parcelă	Nr. topo	Observații / Referințe
1	faneata	NU	7.429	-	-	-	

Lungime Segmente

1) Valorile lungimilor segmentelor sunt obținute din proiecție în plan.

Punct început	X / Y	Punct sfârșit	X / Y	Lungime segment (** (m)
1	539.257,994 666.928,674	2	539.261,018 666.927,918	3.117
2	539.261,018 666.927,918	3	539.269,744 666.924,181	9.493
3	539.269,744 666.924,181	4	539.273,204 666.922,399	3.892
4	539.273,204 666.922,399	5	539.287,626 666.918,055	15.062
5	539.287,626 666.918,055	6	539.296,224 666.916,103	8.817

Punct început	X / Y	Punct sfârşit	X / Y	Lungime segment (** (m)
6	539.296,224 666.916,103	7	539.303,48 666.913,899	7.583
7	539.303,48 666.913,899	8	539.311,236 666.912,271	7.925
8	539.311,236 666.912,271	9	539.325,446 666.907,133	15.11
9	539.325,446 666.907,133	10	539.331,537 666.976,657	69.79
10	539.331,537 666.976,657	11	539.342,099 667.008,978	34.003
11	539.342,099 667.008,978	12	539.313,762 667.026,869	33.512
12	539.313,762 667.026,869	13	539.300,795 667.033,28	14.465
13	539.300,795 667.033,28	14	539.288,007 667.034,688	12.865
14	539.288,007 667.034,688	15	539.275,449 667.024,548	16.141
15	539.275,449 667.024,548	16	539.263,81 666.976,452	49.484
16	539.263,81 666.976,452	1	539.257,994 666.928,674	48.131

** Lungimile segmentelor sunt determinate în planul de proiecție Stereo 70 și sunt rotunjite la 1 milimetru.

*** Distanța dintre puncte este formată din segmente cumulate ce sunt mai mici decât valoarea 1 milimetru.



DATE DESPRE IMOBILUL NR. 1309

Oficiul de Cadastru și Publicitate Imobiliară SUCEAVA
Biroul de Cadastru și Publicitate Imobiliară Campulung Moldovenesc

A. Partea I. Descrierea imobilului

TEREN Extravilan

Adresa: Jud. Suceava, Loc numit Valea Strajerilor

Nr. Crt	Nr cadastral Nr. topografic	Suprafața* (mp)	Observații / Referințe
A1	31366	4.456	Sector cadastral:66 Teren neimprejmuț; Provenit din CF 31366, nr. top. 2465/12

B. Partea II. Proprietari și acte

Inscrieri privitoare la dreptul de proprietate și alte drepturi reale		Referințe
7868 / 05/06/1886		
Act Notarial nr. 0, din 03/06/1886 emis de Notariatul de Stat;		
B1	Intabulare, drept de PROPRIETATE, dobandit prin Conventie, cota actuala 20/40 1) FLOCZEA NIKOLAI A IFTIMI	A1
858 / 13/10/1926		
Act Notarial nr. de transmiterea succesiunii, din 12/06/1925 emis de Notariatul de Stat;		
B2	Intabulare, drept de PROPRIETATE, dobandit prin Succesiune, cota actuala 3/40 1) FLOCEA GEORGHI A LUI IUON, LIPSĂ CNP OBSERVATII: (provenita din conversia CF 719)	A1
Act Notarial nr. de transmiterea succesiunii, din 12/06/1925 emis de -;		
B3	Intabulare, drept de PROPRIETATE, dobandit prin Succesiune, cota actuala 3/40 1) FLOCEA REVEICA A LUI IUON	A1
B4	Intabulare, drept de PROPRIETATE, dobandit prin Succesiune, cota actuala 3/40 1) FLOCEA EMILIAN A LUI IUON	A1
B5	Intabulare, drept de PROPRIETATE, dobandit prin Succesiune, cota actuala 3/40 1) FLOCEA LEONORA A LUI IUON	A1
251 / 16/02/1935		
Act Notarial nr. de transmiterea succesiunii, din 29/05/1929 emis de -;		
B6	Intabulare, drept de PROPRIETATE, dobandit prin Succesiune, cota actuala 1/40 1) FLOCEA GHEORGHE A LUI ION	A1
B7	Intabulare, drept de PROPRIETATE, dobandit prin Succesiune, cota actuala 1/40 1) FLOCEA REVEICA A LUI ION	A1
B9	Intabulare, drept de PROPRIETATE, dobandit prin Succesiune, cota actuala 1/40 1) FLOCEA EMILIAN A LUI ION	A1
B10	Intabulare, drept de PROPRIETATE, dobandit prin Succesiune, cota actuala 1/40 1) FLOCEA LEONORA A LUI ION	A1
5248 / 02/05/2012		
Act Notarial nr. 18, din 26/04/2012 emis de SCRABA-LUMINITA DORU-PAUL;		
B11	Intabulare, drept de PROPRIETATE, dobandit prin Succesiune, cota actuala 3/80 1) FLOCEA VIOREL	A1
B12	Intabulare, drept de PROPRIETATE, dobandit prin Succesiune, cota actuala 2/80 1) FLOCEA IOAN DEFUNCT:Da	A1
B13	Intabulare, drept de PROPRIETATE, dobandit prin Succesiune, cota actuala 3/80 1) FLOCEA VIORICA DEFUNCT:Da	A1

C. Partea III. SARCINI .

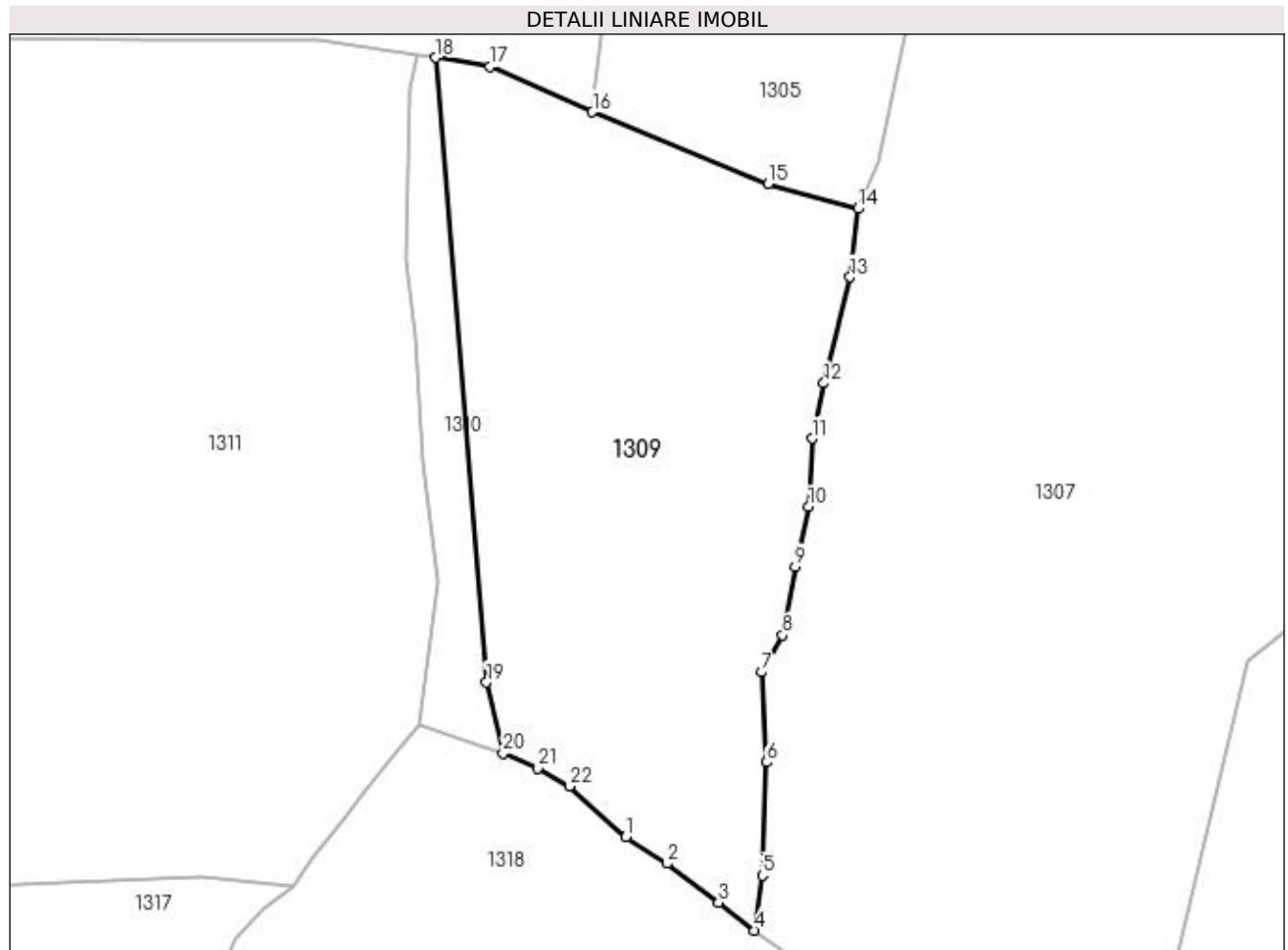
Inscrieri privind dezmembramintele dreptului de proprietate, drepturi reale de garanție și sarcini	Referințe
NU SUNT	

Anexa Nr. 1 La Partea I

Teren

Nr cadastral	Suprafața (mp)*	Observații / Referințe
31366	4.456	Provenit din CF 31366, nr. top. 2465/12

* Suprafața este determinată în planul de proiecție Stereo 70.



Date referitoare la teren

Crt	Categorie folosință	Intra vilan	Suprafața (mp)	Tarla	Parcelă	Nr. topo	Observații / Referințe
1	pasune	NU	4.456	-	-	-	

Lungime Segmente

1) Valorile lungimilor segmentelor sunt obținute din proiecție în plan.

Punct început	X / Y	Punct sfârșit	X / Y	Lungime segment (** (m)
1	539.190,082 667.000,488	2	539.195,722 666.996,844	6.715
3	539.202,794 666.991,492	4	539.207,718 666.987,691	6.22
5	539.208,786 666.995,224	6	539.209,397 667.010,72	15.508
7	539.208,768 667.023,057	8	539.211,604 667.028,114	5.798
9	539.213,294 667.037,565	10	539.215,137 667.045,736	8.376

Punct început	X / Y	Punct sfârșit	X / Y	Lungime segment (** (m)
2	539.195,722 666.996,844	3	539.202,794 666.991,492	8.869
4	539.207,718 666.987,691	5	539.208,786 666.995,224	7.608
6	539.209,397 667.010,72	7	539.208,768 667.023,057	12.353
8	539.211,604 667.028,114	9	539.213,294 667.037,565	9.601
10	539.215,137 667.045,736	11	539.215,63 667.055,09	9.367

Punct început	X / Y	Punct sfârșit	X / Y	Lungime segment (** (m)
11	539.215,63 667.055,09	12	539.217,233 667.062,655	7.733
13	539.220,845 667.077,194	14	539.221,908 667.086,564	9.43
15	539.209,557 667.089,96	16	539.185,52 667.099,791	25.97
17	539.171,492 667.106,062	18	539.164,048 667.107,245	7.537
19	539.171,003 667.021,67	20	539.173,266 667.011,977	9.954
21	539.178,035 667.009,939	22	539.182,372 667.007,434	5.008

Punct început	X / Y	Punct sfârșit	X / Y	Lungime segment (** (m)
12	539.217,233 667.062,655	13	539.220,845 667.077,194	14.981
14	539.221,908 667.086,564	15	539.209,557 667.089,96	12.809
16	539.185,52 667.099,791	17	539.171,492 667.106,062	15.366
18	539.164,048 667.107,245	19	539.171,003 667.021,67	85.857
20	539.173,266 667.011,977	21	539.178,035 667.009,939	5.186
22	539.182,372 667.007,434	1	539.190,082 667.000,488	10.377

** Lungimile segmentelor sunt determinate în planul de proiecție Stereo 70 și sunt rotunjite la 1 milimetru.

*** Distanța dintre puncte este formată din segmente cumulate ce sunt mai mici decât valoarea 1 milimetru.

**DATE DESPRE IMOBILUL NR. 1310**

Oficiul de Cadastru și Publicitate Imobiliară SUCEAVA
Biroul de Cadastru și Publicitate Imobiliară Campulung Moldovenesc

A. Partea I. Descrierea imobilului

TEREN Extravilan

Adresa: Jud. Suceava, Loc numit Valea Strajerilor

Nr. Crt	Nr cadastral Nr. topografic	Suprafața* (mp)	Observații / Referințe
A1		576	Sector cadastral:66 Teren neimprejmit;

B. Partea II. Proprietari și acte

Inscrieri privitoare la dreptul de proprietate și alte drepturi reale		Referințe
1310 / 30/10/2022		
Act Normativ nr. Lege nr. 7, din 13/03/1996 emis de Parlamentul României;		
B1	Intabulare, drept de PROPRIETATE, dobândit prin Lege, cota actuala 1/1 1) NEIDENTIFICAT NEIDENTIFICAT	A1
Act Administrativ nr. Adeverință nr. 537, din 24/10/2022 emis de Primăria Comunei Pojorâta;		
B2	Se notează posesia faptică în favoarea lui 1) PORCILESCU ELENA	A1

C. Partea III. SARCINI .

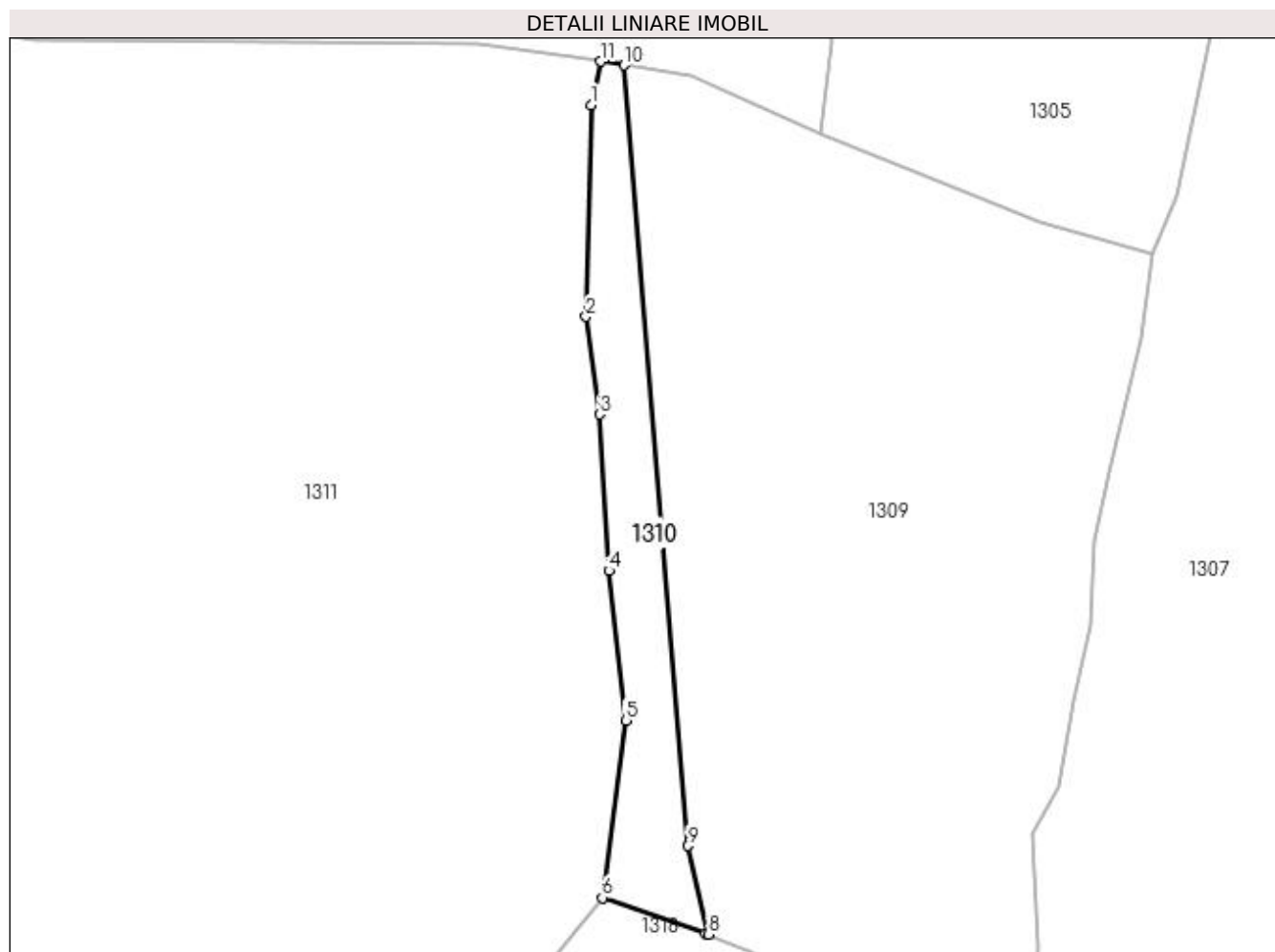
Inscrieri privind dezmembramintele dreptului de proprietate, drepturi reale de garanție și sarcini	Referințe
NU SUNT	

Anexa Nr. 1 La Partea I

Teren

Nr cadastral	Suprafața (mp)*	Observații / Referințe
	576	

* Suprafața este determinată în planul de proiecție Stereo 70.



Date referitoare la teren

Crt	Categorie folosință	Intra vilan	Suprafața (mp)	Tarla	Parcelă	Nr. topo	Observații / Referințe
1	pasune	NU	576	-	-	-	

Lungime Segmente

1) Valorile lungimilor segmentelor sunt obținute din proiecție în plan.

Punct început	X / Y	Punct sfârșit	X / Y	Lungime segment (** (m)
1	539.160,421 667.102,862	2	539.159,853 667.079,686	23.183
2	539.159,853 667.079,686	3	539.161,35 667.068,98	10.81
3	539.161,35 667.068,98	4	539.162,392 667.051,839	17.173
4	539.162,392 667.051,839	5	539.164,206 667.035,418	16.521
5	539.164,206 667.035,418	6	539.161,635 667.015,977	19.61

Punct început	X / Y	Punct sfârșit	X / Y	Lungime segment (** (m)
6	539.161,635 667.015,977	7	539.172,993 667.012,093	12.004
7	539.172,993 667.012,093	8	539.173,266 667.011,977	0.297
8	539.173,266 667.011,977	9	539.171,003 667.021,67	9.954
9	539.171,003 667.021,67	10	539.164,048 667.107,245	85.857
10	539.164,048 667.107,245	11	539.161,504 667.107,649	2.576
11	539.161,504 667.107,649	1	539.160,421 667.102,862	4.908

** Lungimile segmentelor sunt determinate în planul de proiecție Stereo 70 și sunt rotunjite la 1 milimetru.

*** Distanța dintre puncte este formată din segmente cumulate ce sunt mai mici decât valoarea 1 milimetru.

**DATE DESPRE IMOBILUL NR. 1311**

Oficiul de Cadastru și Publicitate Imobiliară SUCEAVA
Biroul de Cadastru și Publicitate Imobiliară Campulung Moldovenesc

A. Partea I. Descrierea imobilului

TEREN Extravilan

Adresa: Jud. Suceava, Loc numit Valea Strajerilor

Nr. Crt	Nr cadastral Nr. topografic	Suprafața* (mp)	Observații / Referințe
A1	34425	32.560	Sector cadastral:66 Teren neimprejmuit; Provenit din CF 34425, nr. cad. 34425, CF 30916, parte din nr. top. 2465/25

B. Partea II. Proprietari și acte

Inscrieri privitoare la dreptul de proprietate și alte drepturi reale	Referințe
12270 / 14/09/2020	
Act Notarial nr. contract de vanzare nr. 1983, din 11/09/2020 emis de BIN Scraba Luminita Doru Paul;	
B1	A1
Intabulare, drept de PROPRIETATE, dobandit prin Conventie, cota actuala 1/1	
1) BEDRULE CRISTIAN-SORIN	
2) BEDRULE ELENA , bun comun in devalmasie	

C. Partea III. SARCINI .

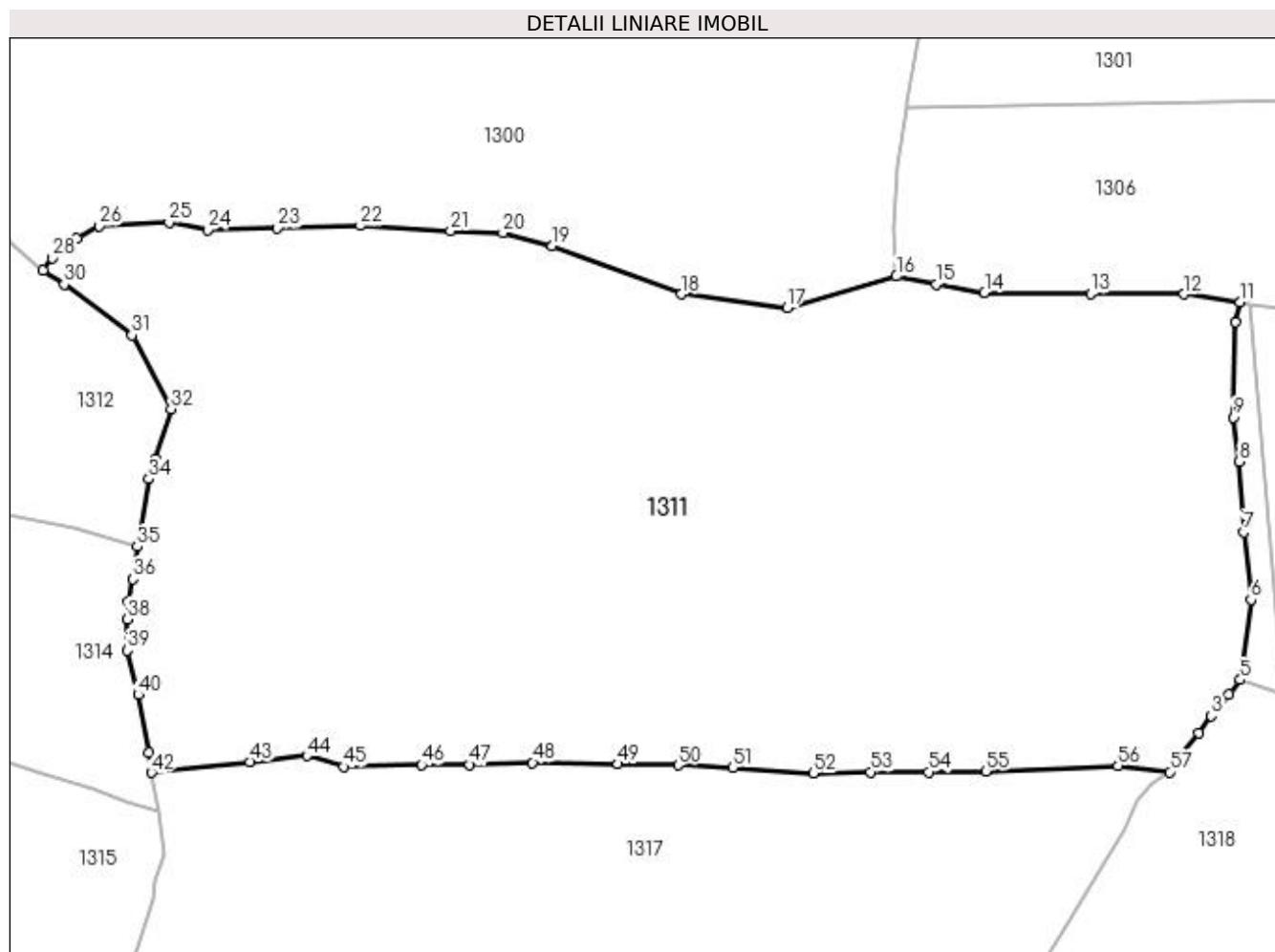
Inscrieri privind dezmembramintele dreptului de proprietate, drepturi reale de garanție și sarcini	Referințe
NU SUNT	

Anexa Nr. 1 La Partea I

Teren

Nr cadastral	Suprafața (mp)*	Observații / Referințe
34425	32.560	Provenit din CF 34425, nr. cad. 34425, CF 30916, parte din nr. top. 2465/25

* Suprafața este determinată în planul de proiecție Stereo 70.



Date referitoare la teren

Crt	Categorie folosință	Intravilan	Suprafața (mp)	Tarla	Parcelă	Nr. topo	Observații / Referințe
1	pașune	NU	32.560	-	-	-	

Lungime Segmente

1) Valorile lungimilor segmentelor sunt obținute din proiecție în plan.

Punct început	X / Y	Punct sfârșit	X / Y	Lungime segment
1	539.147,237 666.997,724	2	539.151,587 667.003,022	6.855
4	539.158,876 667.012,452	5	539.161,635 667.015,977	4.476
7	539.162,392 667.051,839	8	539.161,35 667.068,98	17.17 3
10	539.160,421 667.102,862	11	539.161,504 667.107,649	4.908
13	539.125,237 667.109,727	14	539.099,458 667.109,971	25.78
16	539.078,103 667.113,897	17	539.051,52 667.106,272	27.65 5
2	539.151,587 667.003,022	3	539.154,577 667.007,231	5.163
5	539.161,635 667.015,977	6	539.164,206 667.035,418	19.61
8	539.161,35 667.068,98	9	539.159,853 667.079,686	10.81
11	539.161,504 667.107,649	12	539.147,921 667.109,607	13.72 3
14	539.099,458 667.109,971	15	539.087,725 667.111,942	11.89 7
17	539.051,52 667.106,272	18	539.025,942 667.109,558	25.78 8
3	539.154,577 667.007,231	4	539.158,876 667.012,452	6.763
6	539.164,206 667.035,418	7	539.162,392 667.051,839	16.52 1
9	539.159,853 667.079,686	10	539.160,421 667.102,862	23.18 3
12	539.147,921 667.109,607	13	539.125,237 667.109,727	22.68 4
15	539.087,725 667.111,942	16	539.078,103 667.113,897	9.819
18	539.025,942 667.109,558	19	538.994,556 667.121,348	33.52 7

Punct început	X / Y	Punct sfârșit	X / Y	Lungime segment	Punct început	X / Y	Punct sfârșit	X / Y	Lungime segment	Punct început	X / Y	Punct sfârșit	X / Y	Lungime segment
19	538.994,556 667.121,348	20	538.982,575 667.124,439	12.373	20	538.982,575 667.124,439	21	538.969,866 667.124,917	12.718	21	538.969,866 667.124,917	22	538.947,973 667.126,162	21.928
22	538.947,973 667.126,162	23	538.927,854 667.125,57	20.128	23	538.927,854 667.125,57	24	538.910,834 667.125,181	17.024	24	538.910,834 667.125,181	25	538.901,479 667.126,958	9.522
25	538.901,479 667.126,958	26	538.884,523 667.126,145	16.975	26	538.884,523 667.126,145	27	538.879,108 667.123,154	6.186	27	538.879,108 667.123,154	28	538.873,141 667.118,338	7.668
28	538.873,141 667.118,338	29	538.870,92 667.115,352	3.721	29	538.870,92 667.115,352	30	538.876,06 667.111,97	6.153	30	538.876,06 667.111,97	31	538.892,492 667.099,606	20.564
31	538.892,492 667.099,606	32	538.901,982 667.081,75	20.221	32	538.901,982 667.081,75	33	538.898,068 667.069,629	12.737	33	538.898,068 667.069,629	34	538.896,567 667.064,736	5.118
34	538.896,567 667.064,736	35	538.893,832 667.048,304	16.658	35	538.893,832 667.048,304	36	538.892,751 667.040,399	7.979	36	538.892,751 667.040,399	37	538.891,626 667.034,889	5.624
37	538.891,626 667.034,889	38	538.891,443 667.030,723	4.17	38	538.891,443 667.030,723	39	538.891,376 667.023,128	7.595	39	538.891,376 667.023,128	40	538.894,043 667.012,354	11.099
40	538.894,043 667.012,354	41	538.896,487 666.998,372	14.194	41	538.896,487 666.998,372	42	538.897,213 666.993,429	4.996	42	538.897,213 666.993,429	43	538.921,155 666.996,136	24.095
43	538.921,155 666.996,136	44	538.934,939 666.997,559	13.857	44	538.934,939 666.997,559	45	538.943,987 666.994,892	9.433	45	538.943,987 666.994,892	46	538.962,82 666.995,363	18.839
46	538.962,82 666.995,363	47	538.974,467 666.995,394	11.647	47	538.974,467 666.995,394	48	538.989,758 666.995,884	15.299	48	538.989,758 666.995,884	49	539.010,495 666.995,546	20.74
49	539.010,495 666.995,546	50	539.025,077 666.995,311	14.584	50	539.025,077 666.995,311	51	539.038,281 666.994,652	13.22	51	539.038,281 666.994,652	52	539.057,911 666.993,303	19.676
52	539.057,911 666.993,303	53	539.071,794 666.993,628	13.887	53	539.071,794 666.993,628	54	539.085,88 666.993,638	14.086	54	539.085,88 666.993,638	55	539.099,836 666.993,839	13.957
55	539.099,836 666.993,839	56	539.131,939 666.995,09	32.127	56	539.131,939 666.995,09	57	539.144,453 666.993,641	12.598	57	539.144,453 666.993,641	1	539.147,237 666.997,724	4.942

** Lungimile segmentelor sunt determinate în planul de proiecție Stereo 70 și sunt rotunjite la 1 milimetru.

*** Distanța dintre puncte este formată din segmente cumulate ce sunt mai mici decât valoarea 1 milimetru.

**DATE DESPRE IMOBILUL NR. 1312**

Oficiul de Cadastru și Publicitate Imobiliară SUCEAVA
Biroul de Cadastru și Publicitate Imobiliară Campulung Moldovenesc

A. Partea I. Descrierea imobilului

TEREN Extravilan

Adresa: Jud. Suceava, Loc numit Valea Strajerilor

Nr. Crt	Nr cadastral Nr. topografic	Suprafața* (mp)	Observații / Referințe
A1	35102	9.393	Sector cadastral:66 Teren neimprejmuit; Provenit din CF 35102, nr. cad. 35102, CF 30914, parte din nr. top. 2465/24

B. Partea II. Proprietari și acte

Inscrieri privitoare la dreptul de proprietate și alte drepturi reale		Referințe
8512 / 19/05/2022		
Act Notarial nr. certificat de mostenitor 61, din 18/05/2022 emis de Scraba Luminita Doru Paul;		
B1	Se notează posesia faptică, în cotă parte de 8924/9354 1) LAZĂR ILEANA	A1
1312 / 30/10/2022		
Act Normativ nr. Lege nr. 7, din 13/03/1996 emis de Parlamentul României;		
B2	Intabulare, drept de PROPRIETATE, dobândit prin Lege, cota actuala 1/1 1) NEIDENTIFICAT NEIDENTIFICAT	A1
Act Administrativ nr. Adeverință nr. 538, din 24/10/2022 emis de Primăria Comunei Pojorâta;		
B3	Se notează posesia faptică, în cotă parte de 430/9354 1) LAZĂR ILEANA	A1

C. Partea III. SARCINI .

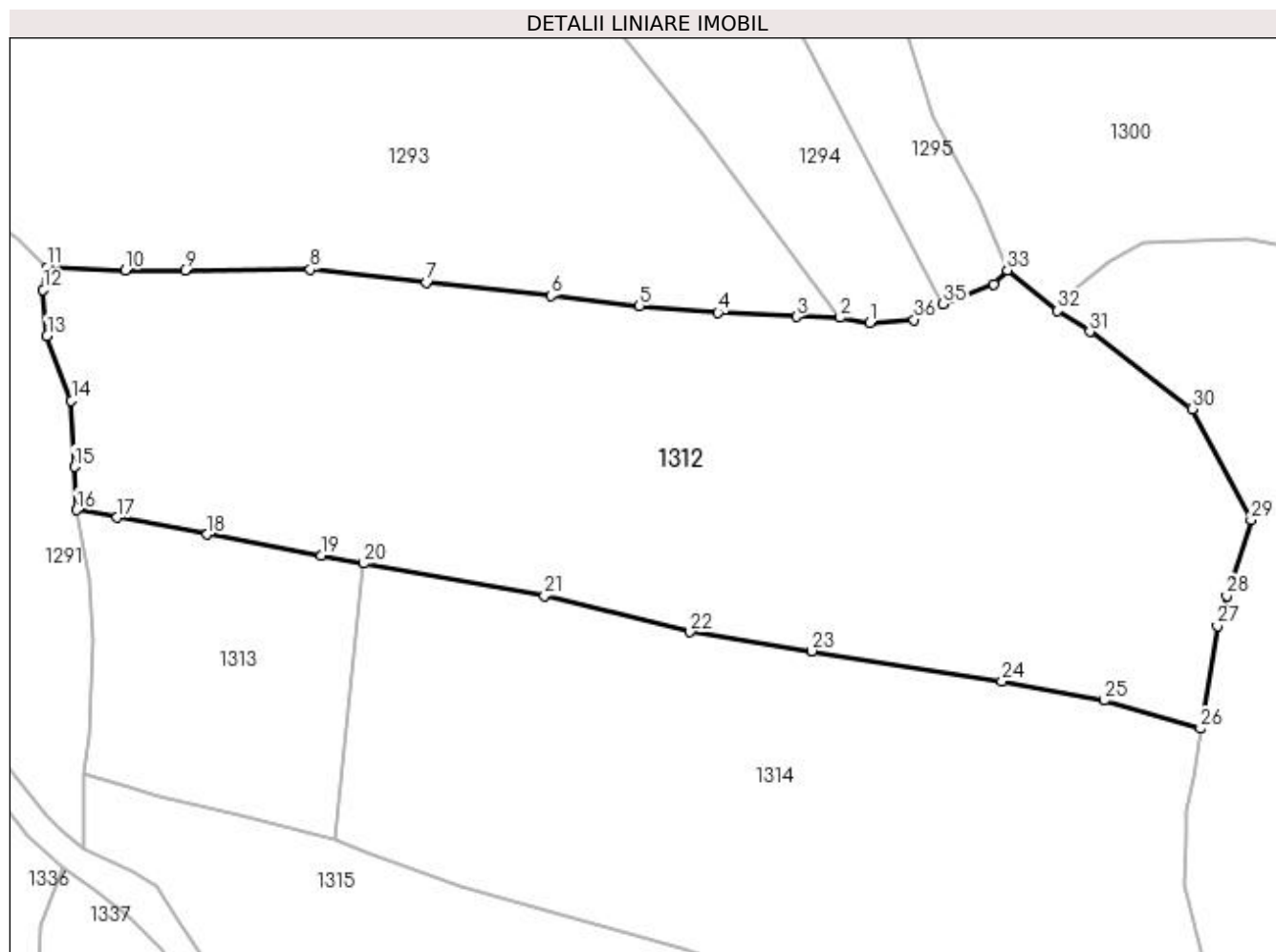
Inscrieri privind dezmembramintele dreptului de proprietate, drepturi reale de garanție și sarcini	Referințe
NU SUNT	

Anexa Nr. 1 La Partea I

Teren

Nr cadastral	Suprafața (mp)*	Observații / Referințe
35102	9.393	Provenit din CF 35102, nr. cad. 35102, CF 30914, parte din nr. top. 2465/24

* Suprafața este determinată în planul de proiecție Stereo 70.



Date referitoare la teren

Crt	Categorie folosință	Intra vilan	Suprafața (mp)	Tarla	Parcelă	Nr. topo	Observații / Referințe
1	faneata	NU	9.393	-	-	-	

Lungime Segmente

1) Valorile lungimilor segmentelor sunt obținute din proiecție în plan.

Punct început	X / Y	Punct sfârșit	X / Y	Lungime segment (** (m)
1	538.840,717 667.113,367	2	538.836,008 667.114,239	4.789
3	538.828,955 667.114,408	4	538.816,367 667.115,028	12.603
5	538.803,754 667.116,076	6	538.789,577 667.117,781	14.279
7	538.769,534 667.119,917	8	538.750,882 667.121,975	18.765
9	538.730,79 667.121,8	10	538.721,234 667.121,872	9.556

Punct început	X / Y	Punct sfârșit	X / Y	Lungime segment (** (m)
2	538.836,008 667.114,239	3	538.828,955 667.114,408	7.055
4	538.816,367 667.115,028	5	538.803,754 667.116,076	12.656
6	538.789,577 667.117,781	7	538.769,534 667.119,917	20.156
8	538.750,882 667.121,975	9	538.730,79 667.121,8	20.093
10	538.721,234 667.121,872	11	538.708,57 667.122,302	12.671

Punct început	X / Y	Punct sfârșit	X / Y	Lungime segment (** (m))
11	538.708,57 667.122,302	12	538.708,017 667.118,72	3.624
13	538.708,623 667.111,306	14	538.712,558 667.100,936	11.091
15	538.713,029 667.090,283	16	538.713,385 667.083,365	6.927
17	538.719,907 667.082,148	18	538.734,379 667.079,449	14.722
19	538.752,671 667.076,037	20	538.759,441 667.074,774	6.887
21	538.788,528 667.069,612	22	538.811,888 667.063,789	24.075
23	538.831,44 667.060,748	24	538.861,979 667.055,923	30.918
25	538.878,376 667.052,791	26	538.893,832 667.048,304	16.094
27	538.896,567 667.064,736	28	538.898,068 667.069,629	5.118
29	538.901,982 667.081,75	30	538.892,492 667.099,606	20.221
31	538.876,06 667.111,97	32	538.870,92 667.115,352	6.153
33	538.862,821 667.121,884	34	538.860,662 667.119,631	3.12
35	538.852,51 667.116,451	36	538.847,885 667.113,906	5.279

Punct început	X / Y	Punct sfârșit	X / Y	Lungime segment (** (m))
12	538.708,017 667.118,72	13	538.708,623 667.111,306	7.439
14	538.712,558 667.100,936	15	538.713,029 667.090,283	10.663
16	538.713,385 667.083,365	17	538.719,907 667.082,148	6.635
18	538.734,379 667.079,449	19	538.752,671 667.076,037	18.607
20	538.759,441 667.074,774	21	538.788,528 667.069,612	29.541
22	538.811,888 667.063,789	23	538.831,44 667.060,748	19.787
24	538.861,979 667.055,923	25	538.878,376 667.052,791	16.693
26	538.893,832 667.048,304	27	538.896,567 667.064,736	16.658
28	538.898,068 667.069,629	29	538.901,982 667.081,75	12.737
30	538.892,492 667.099,606	31	538.876,06 667.111,97	20.564
32	538.870,92 667.115,352	33	538.862,821 667.121,884	10.405
34	538.860,662 667.119,631	35	538.852,51 667.116,451	8.75
36	538.847,885 667.113,906	1	538.840,717 667.113,367	7.188

** Lungimile segmentelor sunt determinate în planul de proiecție Stereo 70 și sunt rotunjite la 1 milimetru.

*** Distanța dintre puncte este formată din segmente cumulate ce sunt mai mici decât valoarea 1 milimetru.

**DATE DESPRE IMOBILUL NR. 1313**

Oficiul de Cadastru și Publicitate Imobiliară SUCEAVA
Biroul de Cadastru și Publicitate Imobiliară Campulung Moldovenesc

A. Partea I. Descrierea imobilului

TEREN Extravilan

Adresa: Jud. Suceava, Loc numit Valea Strajerilor

Nr. Crt	Nr cadastral Nr. topografic	Suprafața* (mp)	Observații / Referințe
A1	34317	Din acte: 1.959 Masurata: 1.836	Sector cadastral:66 Teren neimprejmuit; Provenit din CF 34317, nr. cad. 34317, CF 30914, parte din nr. top. 2465/24

B. Partea II. Proprietari și acte

Inscrieri privitoare la dreptul de proprietate și alte drepturi reale		Referințe
5310 / 28/03/2019		
Act Notarial nr. 830, din 28/03/2019 emis de ANDRONICESCU OLTICA VERONICA;		
B1	Intabulare, drept de PROPRIETATE, dobandit prin Conventie, cota actuala 1/1 1) BOCĂNEȚ ELENA , necasatorita	A1

C. Partea III. SARCINI .

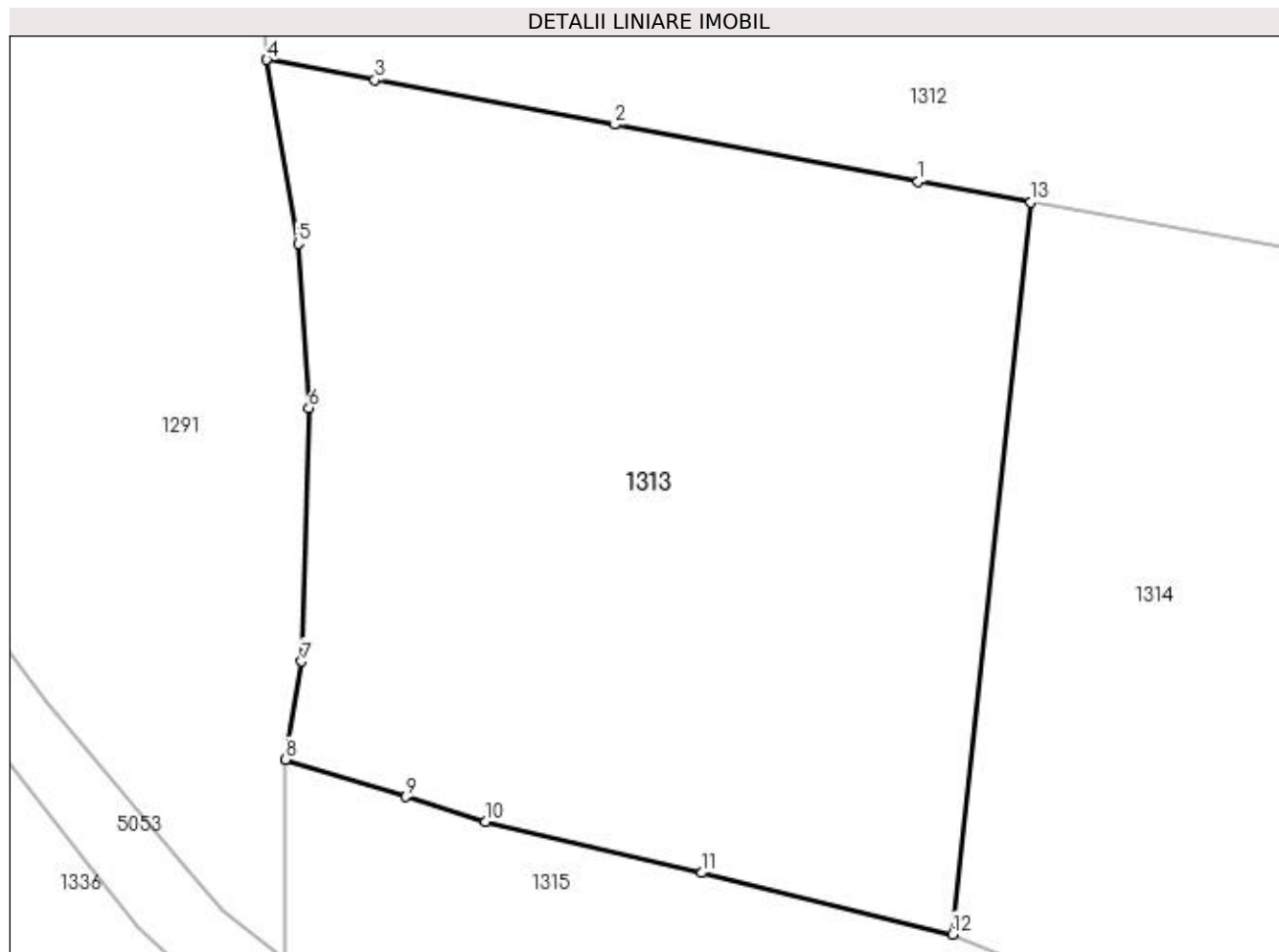
Inscrieri privind dezmembramintele dreptului de proprietate, drepturi reale de garanție și sarcini	Referințe
NU SUNT	

Anexa Nr. 1 La Partea I

Teren

Nr cadastral	Suprafața (mp)*	Observații / Referințe
34317	Din acte: 1.959 Masurata: 1.836	Provenit din CF 34317, nr. cad. 34317, CF 30914, parte din nr. top. 2465/24

* Suprafața este determinată în planul de proiecție Stereo 70.



Date referitoare la teren

Crt	Categorie folosință	Intra vilan	Suprafața (mp)	Tarla	Parcelă	Nr. topo	Observații / Referințe
1	pasune	NU	1.836	-	-	-	

Lungime Segmente

1) Valorile lungimilor segmentelor sunt obținute din proiecție în plan.

Punct început	X / Y	Punct sfârșit	X / Y	Lungime segment (** (m)
1	538.752,671 667.076,037	2	538.734,379 667.079,449	18.607
2	538.734,379 667.079,449	3	538.719,907 667.082,148	14.722
3	538.719,907 667.082,148	4	538.713,385 667.083,365	6.635
4	538.713,385 667.083,365	5	538.715,282 667.072,279	11.247
5	538.715,282 667.072,279	6	538.715,937 667.062,37	9.931

Punct început	X / Y	Punct sfârșit	X / Y	Lungime segment (** (m)
6	538.715,937 667.062,37	7	538.715,497 667.047,089	15.287
7	538.715,497 667.047,089	8	538.714,516 667.041,182	5.988
8	538.714,516 667.041,182	9	538.721,781 667.038,93	7.606
9	538.721,781 667.038,93	10	538.726,578 667.037,442	5.022
10	538.726,578 667.037,442	11	538.739,615 667.034,347	13.399
11	538.739,615 667.034,347	12	538.754,741 667.030,637	15.574
12	538.754,741 667.030,637	13	538.759,441 667.074,774	44.387
13	538.759,441 667.074,774	1	538.752,671 667.076,037	6.887

** Lungimile segmentelor sunt determinate în planul de proiecție Stereo 70 și sunt rotunjite la 1 milimetru.

*** Distanța dintre puncte este formată din segmente cumulate ce sunt mai mici decât valoarea 1 milimetru.

**DATE DESPRE IMOBILUL NR. 1314**

Oficiul de Cadastru și Publicitate Imobiliară SUCEAVA
Biroul de Cadastru și Publicitate Imobiliară Campulung Moldovenesc

A. Partea I. Descrierea imobilului

TEREN Extravilan

Adresa: Jud. Suceava, Loc numit Valea Strajerilor

Nr. Crt	Nr cadastral Nr. topografic	Suprafața* (mp)	Observații / Referințe
A1	34318	7.467	Sector cadastral:66 Teren neimprejmuit; Provenit din CF 34318, nr. cad. 34318, CF 30914, parte din nr. top. 2465/24

B. Partea II. Proprietari și acte

Inscrieri privitoare la dreptul de proprietate și alte drepturi reale		Referințe
5330 / 05/04/2023		
Act Notarial nr. 684, din 05/04/2023 emis de Rotaru Dorina;		
B1	Intabulare, drept de PROPRIETATE bun propriu, dobandit prin Convenție, cota actuala 5197/7467 1) BOCĂNEȚ ELENA	A1
1314 / 30/10/2022		
Act Administrativ nr. Adeverință nr. 539, din 24/10/2022 emis de Primăria Comunei Pojorâta;		
B3	Se notează posesia faptică în favoarea lui 1) BOCĂNEȚ ELENA	A1
Act Normativ nr. Lege nr. 7, din 13/03/1996 emis de Parlamentul României;		
B3	Intabulare, drept de PROPRIETATE, dobandit prin Lege, cota actuala 2270/7467 1) NEIDENTIFICAT NEIDENTIFICAT	A1

C. Partea III. SARCINI .

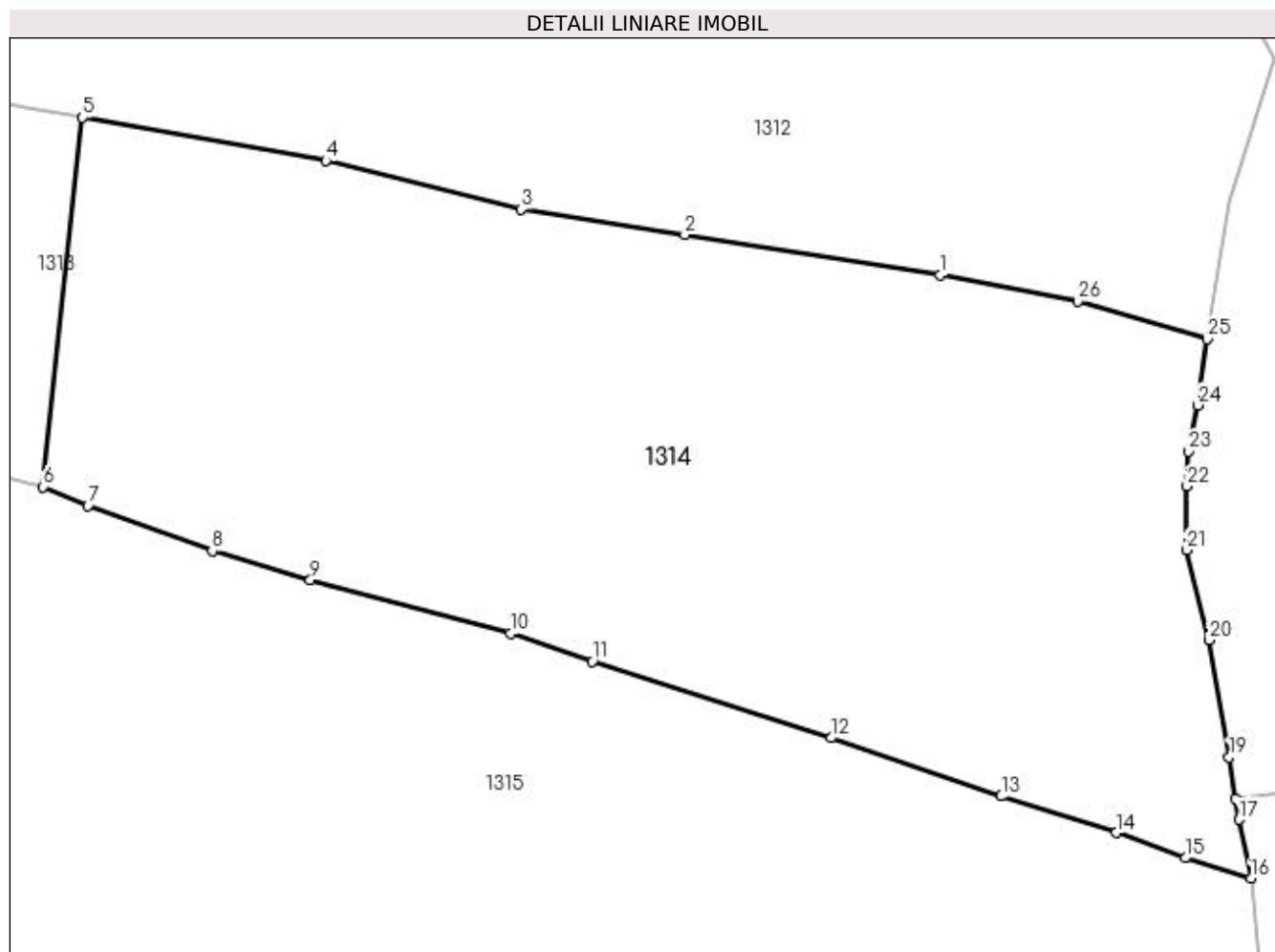
Inscrieri privind dezmembramintele dreptului de proprietate, drepturi reale de garanție și sarcini	Referințe
NU SUNT	

Anexa Nr. 1 La Partea I

Teren

Nr cadastral	Suprafața (mp)*	Observații / Referințe
34318	7.467	Provenit din CF 34318, nr. cad. 34318, CF 30914, parte din nr. top. 2465/24

* Suprafața este determinată în planul de proiecție Stereo 70.



Date referitoare la teren

Crt	Categorie folosință	Intra vilan	Suprafața (mp)	Tarla	Parcelă	Nr. topo	Observații / Referințe
1	pasune	NU	3.209	-	-	-	
2	faneata	NU	4.258	-	-	-	

Lungime Segmente

1) Valorile lungimilor segmentelor sunt obținute din proiecție în plan.

Punct început	X / Y	Punct sfârșit	X / Y	Lungime segment (** (m)
1	538.861,979 667.055,923	2	538.831,44 667.060,748	30.918
3	538.811,888 667.063,789	4	538.788,528 667.069,612	24.075
5	538.759,441 667.074,774	6	538.754,741 667.030,637	44.387
7	538.760,086 667.028,421	8	538.774,943 667.022,979	15.822

Punct început	X / Y	Punct sfârșit	X / Y	Lungime segment (** (m)
2	538.831,44 667.060,748	3	538.811,888 667.063,789	19.787
4	538.788,528 667.069,612	5	538.759,441 667.074,774	29.541
6	538.754,741 667.030,637	7	538.760,086 667.028,421	5.786
8	538.774,943 667.022,979	9	538.786,671 667.019,505	12.232

Punct început	X / Y	Punct sfârșit	X / Y	Lungime segment (** (m)
9	538.786,671 667.019,505	10	538.810,565 667.013,112	24.734
11	538.820,388 667.009,796	12	538.848,932 667.000,655	29.972
13	538.869,267 666.993,687	14	538.882,978 666.989,321	14.389
15	538.891,27 666.986,316	16	538.899,104 666.983,868	8.208
17	538.897,697 666.990,885	18	538.897,213 666.993,429	2.59
19	538.896,487 666.998,372	20	538.894,043 667.012,354	14.194
21	538.891,376 667.023,128	22	538.891,443 667.030,723	7.595
23	538.891,626 667.034,889	24	538.892,751 667.040,399	5.624
25	538.893,832 667.048,304	26	538.878,376 667.052,791	16.094

Punct început	X / Y	Punct sfârșit	X / Y	Lungime segment (** (m)
10	538.810,565 667.013,112	11	538.820,388 667.009,796	10.368
12	538.848,932 667.000,655	13	538.869,267 666.993,687	21.496
14	538.882,978 666.989,321	15	538.891,27 666.986,316	8.82
16	538.899,104 666.983,868	17	538.897,697 666.990,885	7.157
18	538.897,213 666.993,429	19	538.896,487 666.998,372	4.996
20	538.894,043 667.012,354	21	538.891,376 667.023,128	11.099
22	538.891,443 667.030,723	23	538.891,626 667.034,889	4.17
24	538.892,751 667.040,399	25	538.893,832 667.048,304	7.979
26	538.878,376 667.052,791	1	538.861,979 667.055,923	16.693

** Lungimile segmentelor sunt determinate în planul de proiecție Stereo 70 și sunt rotunjite la 1 milimetru.

*** Distanța dintre puncte este formată din segmente cumulate ce sunt mai mici decât valoarea 1 milimetru.

**DATE DESPRE IMOBILUL NR. 1315**

Oficiul de Cadastru și Publicitate Imobiliară SUCEAVA
Biroul de Cadastru și Publicitate Imobiliară Campulung Moldovenesc

A. Partea I. Descrierea imobilului

TEREN Extravilan

Adresa: Jud. Suceava, Loc numit Valea Strajerilor

Nr. Crt	Nr cadastral Nr. topografic	Suprafața* (mp)	Observații / Referințe
A1	30991	13.525	Sector cadastral:66 Teren neimprejmuit; Provenit din CF 30991, nr. cad. 30991, CF 30914, parte din nr. top. 2465/24

Construcții

Crt	Nr cadastral Nr. topografic	Adresa	Observații / Referințe
A1.1		Jud. Suceava, Loc numit Valea Strajerilor	Nr. niveluri:1; S. construita la sol:23 mp; S. construita desfasurata:23 mp; Anexă, P

B. Partea II. Proprietari și acte

Inscrieri privitoare la dreptul de proprietate și alte drepturi reale		Referințe
9546 / 13/09/2011		
Act Administrativ nr. 836, din 25/07/2011 emis de COMISIA JUDETEANA SUCEAVA;		
B1	Intabulare, drept de PROPRIETATE, dobandit prin Reconstituire, cota actuala 13025/13525 1) LEHACI RODICA	A1
1315 / 30/10/2022		
Act Normativ nr. Lege nr. 7, din 13/03/1996 emis de Parlamentul României;		
B2	Intabulare, drept de PROPRIETATE, dobandit prin Lege, cota actuala 500/13525 1) NEIDENTIFICAT NEIDENTIFICAT	A1
Act Administrativ nr. Adeverință nr. 540, din 24/10/2022 emis de Primăria Comunei Pojorâta;		
B3	Se notează posesia faptică în favoarea lui 1) LEHACI RODICA	A1
Act Administrativ nr. Adeverință nr. 1700, din 02/11/2022 emis de Primăria Comunei Pojorâta;		
B4	Intabulare, drept de PROPRIETATE, dobandit prin Lege, cota actuala 1/1 1) LEHACI RODICA	A1.1

C. Partea III. SARCINI .

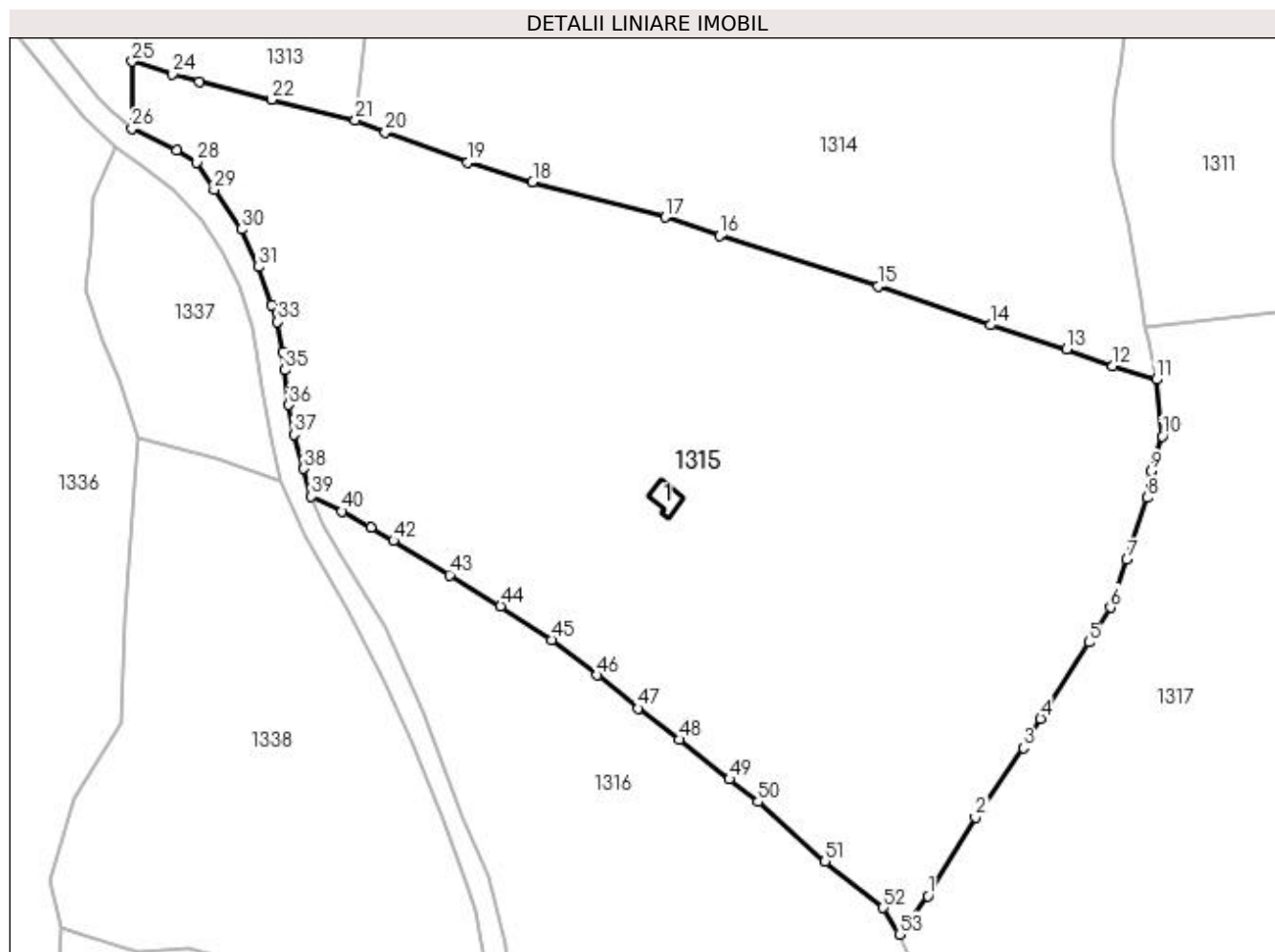
Inscrieri privind dezmembramintele dreptului de proprietate, drepturi reale de garanție și sarcini	Referințe
NU SUNT	

Anexa Nr. 1 La Partea I

Teren

Nr cadastral	Suprafața (mp)*	Observații / Referințe
30991	13.525	Provenit din CF 30991, nr. cad. 30991, CF 30914, parte din nr. top. 2465/24

* Suprafața este determinată în planul de proiecție Stereo 70.



Date referitoare la teren

Crt	Categorie folosință	Intra vilan	Suprafața (mp)	Tarla	Parcelă	Nr. topo	Observații / Referințe
1	faneata	NU	13.525	-	-	-	

Date referitoare la construcții

Crt	Număr	Destinație construcție	Supraf. (mp)	Situație juridică	Observații / Referințe
A1.1		construcții anexa	23	Cu acte	Nr. niveluri:1; S. construita la sol:23 mp; S. construita desfasurata:23 mp; Anexă, P

Lungime Segmente

1) Valorile lungimilor segmentelor sunt obținute din proiecție în plan.

Punct început	X / Y	Punct sfârșit	X / Y	Lungime segment	Punct început	X / Y	Punct sfârșit	X / Y	Lungime segment	Punct început	X / Y	Punct sfârșit	X / Y	Lungime segment
1	538.857,915 666.890,852	2	538.866,512 666.904,956	16.518	2	538.866,512 666.904,956	3	538.875,158 666.917,493	15.229	3	538.875,158 666.917,493	4	538.878,227 666.922,766	6.101
4	538.878,227 666.922,766	5	538.886,918 666.936,532	16.28	5	538.886,918 666.936,532	6	538.890,868 666.942,79	7.4	6	538.890,868 666.942,79	7	538.893,818 666.951,418	9.118
7	538.893,818 666.951,418	8	538.897,507 666.962,563	11.74	8	538.897,507 666.962,563	9	538.898,176 666.967,362	4.845	9	538.898,176 666.967,362	10	538.900,17 666.973,659	6.605
10	538.900,17 666.973,659	11	538.899,104 666.983,868	10.265	11	538.899,104 666.983,868	12	538.891,27 666.986,316	8.208	12	538.891,27 666.986,316	13	538.882,978 666.989,321	8.82

Punct început	X / Y	Punct sfârșit	X / Y	Lungime segment	Punct început	X / Y	Punct sfârșit	X / Y	Lungime segment	Punct început	X / Y	Punct sfârșit	X / Y	Lungime segment
13	538.882,978 666.989,321	14	538.869,267 666.993,687	14.389	14	538.869,267 666.993,687	15	538.848,932 667.000,655	21.496	15	538.848,932 667.000,655	16	538.820,388 667.009,796	29.972
16	538.820,388 667.009,796	17	538.810,565 667.013,112	10.368	17	538.810,565 667.013,112	18	538.786,671 667.019,505	24.734	18	538.786,671 667.019,505	19	538.774,943 667.022,979	12.232
19	538.774,943 667.022,979	20	538.760,086 667.028,421	15.822	20	538.760,086 667.028,421	21	538.754,741 667.030,637	5.786	21	538.754,741 667.030,637	22	538.739,615 667.034,347	15.574
22	538.739,615 667.034,347	23	538.726,578 667.037,442	13.399	23	538.726,578 667.037,442	24	538.721,781 667.038,93	5.022	24	538.721,781 667.038,93	25	538.714,516 667.041,182	7.606
25	538.714,516 667.041,182	26	538.714,449 667.029,134	12.048	26	538.714,449 667.029,134	27	538.722,477 667.025,232	8.926	27	538.722,477 667.025,232	28	538.726,137 667.023,008	4.283
28	538.726,137 667.023,008	29	538.729,268 667.018,094	5.827	29	538.729,268 667.018,094	30	538.734,147 667.010,942	8.658	30	538.734,147 667.010,942	31	538.737,311 667.004,153	7.49
31	538.737,311 667.004,153	32	538.739,685 666.997,33	7.224	32	538.739,685 666.997,33	33	538.740,648 666.994,249	3.228	33	538.740,648 666.994,249	34	538.741,715 666.988,844	5.509
34	538.741,715 666.988,844	35	538.742,023 666.985,596	3.263	35	538.742,023 666.985,596	36	538.742,715 666.979,311	6.323	36	538.742,715 666.979,311	37	538.743,604 666.973,935	5.449
37	538.743,604 666.973,935	38	538.745,424 666.967,813	6.387	38	538.745,424 666.967,813	39	538.746,789 666.962,82	5.176	39	538.746,789 666.962,82	40	538.752,292 666.960,121	6.129
40	538.752,292 666.960,121	41	538.757,507 666.957,149	6.002	41	538.757,507 666.957,149	42	538.761,6 666.954,853	4.693	42	538.761,6 666.954,853	43	538.771,721 666.948,674	11.858
43	538.771,721 666.948,674	44	538.780,897 666.943,06	10.757	44	538.780,897 666.943,06	45	538.790,117 666.936,997	11.035	45	538.790,117 666.936,997	46	538.798,292 666.930,611	10.374
46	538.798,292 666.930,611	47	538.805,621 666.924,608	9.474	47	538.805,621 666.924,608	48	538.813,065 666.919,006	9.316	48	538.813,065 666.919,006	49	538.822,162 666.911,863	11.566
49	538.822,162 666.911,863	50	538.827,324 666.907,792	6.574	50	538.827,324 666.907,792	51	538.839,414 666.897,028	16.187	51	538.839,414 666.897,028	52	538.849,88 666.888,71	13.369
52	538.849,88 666.888,71	53	538.852,781 666.883,905	5.613	53	538.852,781 666.883,905	1	538.857,915 666.890,852	8.638					

** Lungimile segmentelor sunt determinate în planul de proiecție Stereo 70 și sunt rotunjite la 1 milimetru.

*** Distanța dintre puncte este formată din segmente cumulate ce sunt mai mici decât valoarea 1 milimetru.

**DATE DESPRE IMOBILUL NR. 1316**

Oficiul de Cadastru și Publicitate Imobiliară SUCEAVA
Biroul de Cadastru și Publicitate Imobiliară Campulung Moldovenesc

A. Partea I. Descrierea imobilului

TEREN Extravilan

Adresa: Jud. Suceava, Loc numit Valea Strajerilor

Nr. Crt	Nr cadastral Nr. topografic	Suprafața* (mp)	Observații / Referințe
A1	35101	6.384	Sector cadastral:66 Teren neimprejmuit; Provenit din CF 35101, nr. cad. 35101, CF 30914, parte din nr. top. 2465/24

B. Partea II. Proprietari și acte

Inscrieri privitoare la dreptul de proprietate și alte drepturi reale	Referințe
10492 / 09/07/2021	
Act Administrativ nr. 3419, din 30/06/2021 emis de Primăria Comunei Pojorâta (act notarial nr 1468 din 06.07.2021, emis de BIN SCRABA LUMINITA ANA MARIA;inscris sub semnatura privata nr PVV din 14.06.2021, emis de PFA TUDUREAN BOGDAN);	
B1	A1
se noteaza posesia imobilului cu nr.cad. 35101	
1) STRĂJER SILVEA	
1316 / 30/10/2022	
Act Normativ nr. Lege nr. 7, din 13/03/1996 emis de Parlamentul României;	
B2	A1
Intabulare, drept de PROPRIETATE, dobandit prin Lege, cota actuala 1/1	
1) NEIDENTIFICAT NEIDENTIFICAT	

C. Partea III. SARCINI .

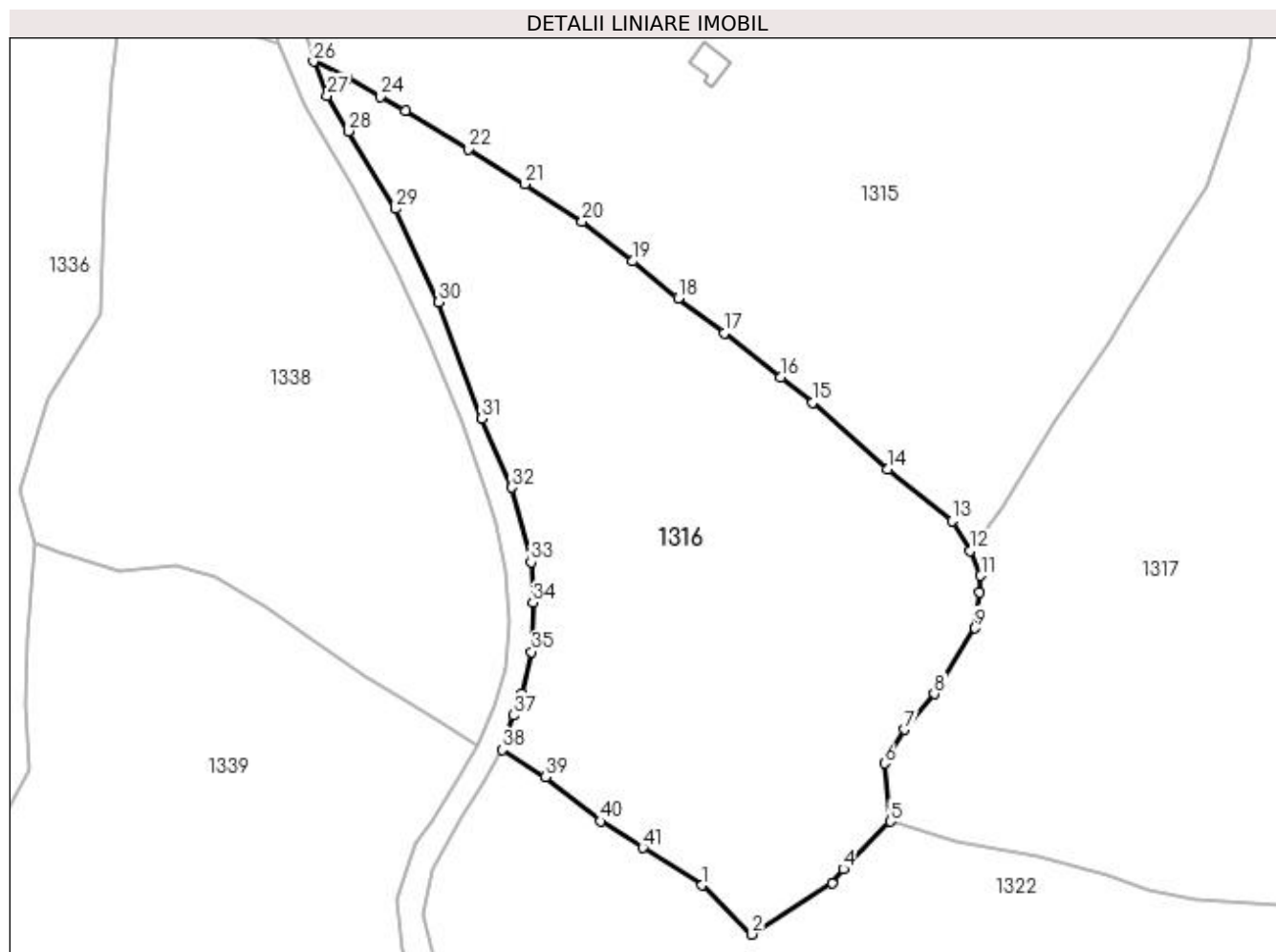
Inscrieri privind dezmembramintele dreptului de proprietate, drepturi reale de garanție și sarcini	Referințe
NU SUNT	

Anexa Nr. 1 La Partea I

Teren

Nr cadastral	Suprafața (mp)*	Observații / Referințe
35101	6.384	Provenit din CF 35101, nr. cad. 35101, CF 30914, parte din nr. top. 2465/24

* Suprafața este determinată în planul de proiecție Stereo 70.



Date referitoare la teren

Crt	Categorie folosință	Intra vilan	Suprafața (mp)	Tarla	Parcelă	Nr. topo	Observații / Referințe
1	pașune	NU	6.384	-	-	-	

Lungime Segmente

1) Valorile lungimilor segmentelor sunt obținute din proiecție în plan.

Punct început	X / Y	Punct sfârșit	X / Y	Lungime segment
1	538.809,45 666.829,965	2	538.817,542 666.822,035	11.33
4	538.832,306 666.832,56	5	538.839,89 666.840,252	10.80
7	538.842,219 666.855,073	8	538.846,981 666.860,829	7.47
10	538.854,312 666.877,158	11	538.854,443 666.879,877	2.722
13	538.849,88 666.888,71	14	538.839,414 666.897,028	13.36
16	538.822,162 666.911,863	17	538.813,065 666.919,006	11.56
2	538.817,542 666.822,035	3	538.830,433 666.830,365	15.34
5	538.839,89 666.840,252	6	538.838,909 666.849,634	9.433
8	538.846,981 666.860,829	9	538.853,558 666.871,429	12.47
11	538.854,443 666.879,877	12	538.852,781 666.883,905	4.357
14	538.839,414 666.897,028	15	538.827,324 666.907,792	16.18
17	538.813,065 666.919,006	18	538.805,621 666.924,608	9.316
3	538.830,433 666.830,365	4	538.832,306 666.832,56	2.886
6	538.838,909 666.849,634	7	538.842,219 666.855,073	6.367
9	538.853,558 666.871,429	10	538.854,312 666.877,158	5.778
12	538.852,781 666.883,905	13	538.849,88 666.888,71	5.613
15	538.827,324 666.907,792	16	538.822,162 666.911,863	6.574
18	538.805,621 666.924,608	19	538.798,292 666.930,611	9.474

Punct început	X / Y	Punct sfârșit	X / Y	Lungime segment	Punct început	X / Y	Punct sfârșit	X / Y	Lungime segment	Punct început	X / Y	Punct sfârșit	X / Y	Lungime segment
19	538.798,292 666.930,611	20	538.790,117 666.936,997	10.374	20	538.790,117 666.936,997	21	538.780,897 666.943,06	11.035	21	538.780,897 666.943,06	22	538.771,721 666.948,674	10.757
22	538.771,721 666.948,674	23	538.761,6 666.954,853	11.858	23	538.761,6 666.954,853	24	538.757,507 666.957,149	4.693	24	538.757,507 666.957,149	25	538.752,292 666.960,121	6.002
25	538.752,292 666.960,121	26	538.746,789 666.962,82	6.129	26	538.746,789 666.962,82	27	538.749,005 666.957,328	5.922	27	538.749,005 666.957,328	28	538.752,386 666.951,562	6.684
28	538.752,386 666.951,562	29	538.760,051 666.939,047	14.676	29	538.760,051 666.939,047	30	538.766,99 666.924,019	16.553	30	538.766,99 666.924,019	31	538.773,965 666.905,217	20.054
31	538.773,965 666.905,217	32	538.778,812 666.894,121	12.108	32	538.778,812 666.894,121	33	538.781,875 666.882,049	12.455	33	538.781,875 666.882,049	34	538.782,175 666.875,55	6.506
34	538.782,175 666.875,55	35	538.781,953 666.867,604	7.949	35	538.781,953 666.867,604	36	538.780,449 666.860,888	6.882	36	538.780,449 666.860,888	37	538.779,055 666.857,357	3.796
37	538.779,055 666.857,357	38	538.777,204 666.851,821	5.837	38	538.777,204 666.851,821	39	538.784,252 666.847,397	8.321	39	538.784,252 666.847,397	40	538.793,093 666.840,28	11.35
40	538.793,093 666.840,28	41	538.799,935 666.835,992	8.075	41	538.799,935 666.835,992	1	538.809,45 666.829,965	11.263					

** Lungimile segmentelor sunt determinate în planul de proiecție Stereo 70 și sunt rotunjite la 1 milimetru.

*** Distanța dintre puncte este formată din segmente cumulate ce sunt mai mici decât valoarea 1 milimetru.

**DATE DESPRE IMOBILUL NR. 1317**

Oficiul de Cadastru și Publicitate Imobiliară SUCEAVA
 Biroul de Cadastru și Publicitate Imobiliară Campulung Moldovenesc

A. Partea I. Descrierea imobilului

TEREN Extravilan

Adresa: Jud. Suceava, Loc numit Valea Strajerilor

Nr. Crt	Nr cadastral Nr. topografic	Suprafața* (mp)	Observații / Referințe
A1	32057	37.947	Sector cadastral:66 Teren neimprejmuit; Provenit din CF 32057, nr. top. 2465/82, CF 30916, parte din nr. top. 2465/25

B. Partea II. Proprietari și acte

Inscrieri privitoare la dreptul de proprietate și alte drepturi reale		Referințe
2378 / 20/02/2014		
Act Notarial nr. 224, din 19/02/2014 emis de Scraba Horia Ilie;		
B1	Intabulare, drept de PROPRIETATEca bun comun, dobandit prin Conventie, cota actuala 18772/37947 1) ERHAN CONSTANTIN 2) ERHAN ELENA	A1
B2	Intabulare, drept de PROPRIETATE, dobandit prin Conventie, cota actuala 18771/37947 1) ERHAN VALERIA 2) ERHAN VASILE	A1
1317 / 30/10/2022		
Act Normativ nr. Lege nr. 7, din 13/03/1996 emis de Parlamentul României;		
B3	Intabulare, drept de PROPRIETATE, dobandit prin Lege, cota actuala 404/37947 1) NEIDENTIFICAT NEIDENTIFICAT	A1
Act Administrativ nr. Adeverință nr. 540, din 24/10/2022 emis de Primăria Comunei Pojorâta;		
B4	Se notează posesia faptică, în cotă parte de 404/37947 1) ERHAN VASILE 2) ERHAN VALERIA 3) ERHAN CONSTANTIN 4) ERHAN ELENA	A1

C. Partea III. SARCINI .

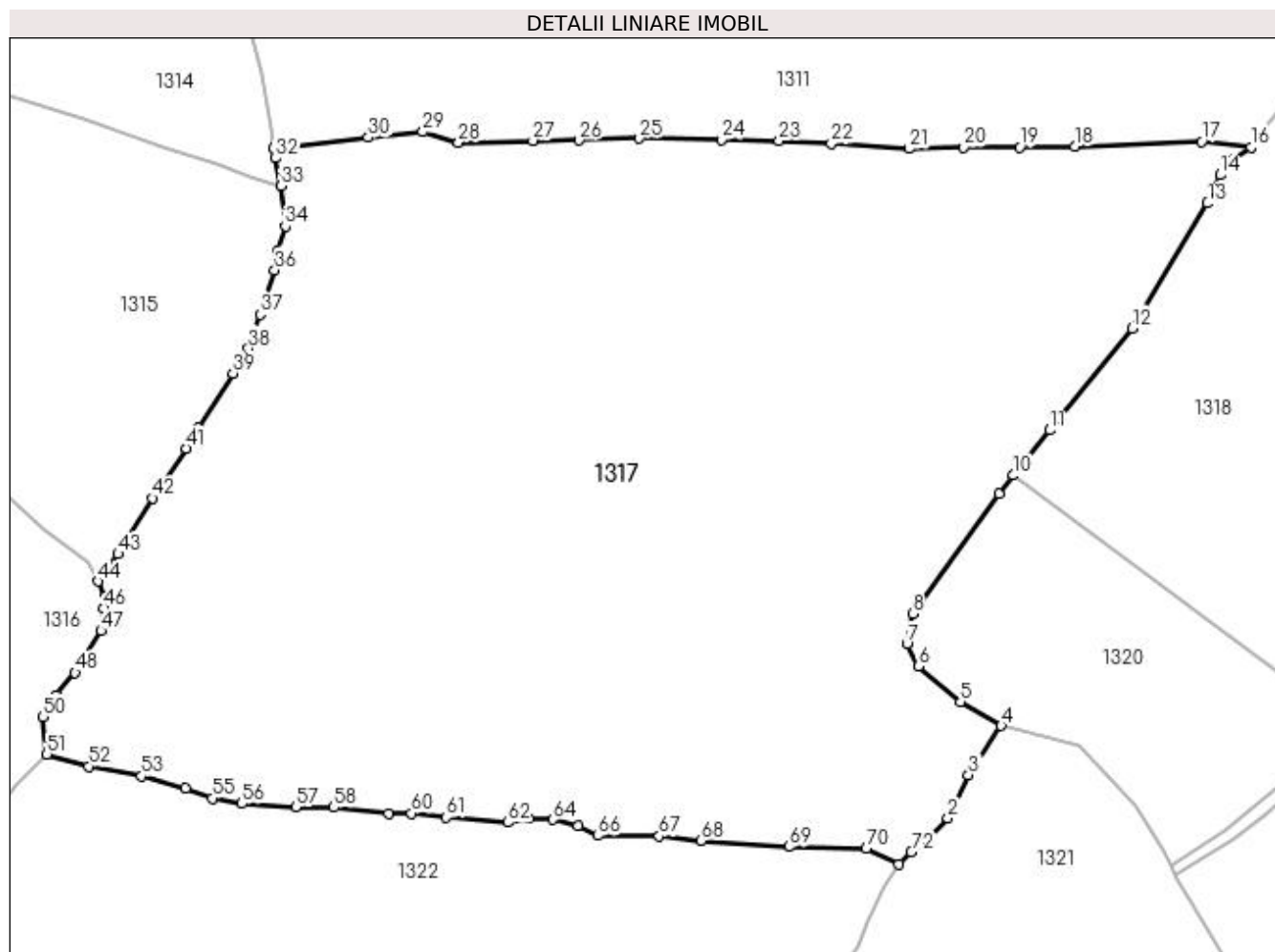
Inscrieri privind dezmembramintele dreptului de proprietate, drepturi reale de garanție și sarcini	Referințe
NU SUNT	

Anexa Nr. 1 La Partea I

Teren

Nr cadastral	Suprafața (mp)*	Observații / Referințe
32057	37.947	Provenit din CF 32057, nr. top. 2465/82, CF 30916, parte din nr. top. 2465/25

* Suprafața este determinată în planul de proiecție Stereo 70.



Date referitoare la teren

Crt	Categorie folosință	Intravilan	Suprafața (mp)	Tarla	Parcelă	Nr. topo	Observații / Referințe
1	pasune	NU	37.947	-	-	-	

Lungime Segmente

1) Valorile lungimilor segmentelor sunt obținute din proiecție în plan.

Punct început	X / Y	Punct sfârșit	X / Y	Lungime segment	Punct început	X / Y	Punct sfârșit	X / Y	Lungime segment	Punct început	X / Y	Punct sfârșit	X / Y	Lungime segment
1	539.062,708 666.818,524	2	539.067,736 666.824,053	7.473	2	539.067,736 666.824,053	3	539.072,987 666.834,999	12.14	3	539.072,987 666.834,999	4	539.081,228 666.847,399	14.889
4	539.081,228 666.847,399	5	539.070,969 666.853,464	11.918	5	539.070,969 666.853,464	6	539.060,306 666.862,418	13.924	6	539.060,306 666.862,418	7	539.057,414 666.868,107	6.382
7	539.057,414 666.868,107	8	539.058,801 666.875,703	7.722	8	539.058,801 666.875,703	9	539.080,66 666.906,154	37.484	9	539.080,66 666.906,154	10	539.084,327 666.910,719	5.855
10	539.084,327 666.910,719	11	539.093,522 666.922,164	14.681	11	539.093,522 666.922,164	12	539.114,342 666.947,897	33.101	12	539.114,342 666.947,897	13	539.133,453 666.979,497	36.93
13	539.133,453 666.979,497	14	539.136,696 666.986,672	7.874	14	539.136,696 666.986,672	15	539.140,313 666.990,726	5.433	15	539.140,313 666.990,726	16	539.144,453 666.993,641	5.063
16	539.144,453 666.993,641	17	539.131,939 666.995,09	12.598	17	539.131,939 666.995,09	18	539.099,836 666.993,839	32.127	18	539.099,836 666.993,839	19	539.085,88 666.993,638	13.957

Punct început	X / Y	Punct sfârșit	X / Y	Lungime segment	Punct început	X / Y	Punct sfârșit	X / Y	Lungime segment	Punct început	X / Y	Punct sfârșit	X / Y	Lungime segment
19	539.085,88 666.993,638	20	539.071,794 666.993,628	14.086	20	539.071,794 666.993,628	21	539.057,911 666.993,303	13.887	21	539.057,911 666.993,303	22	539.038,281 666.994,652	19.676
22	539.038,281 666.994,652	23	539.025,077 666.995,311	13.22	23	539.025,077 666.995,311	24	539.010,495 666.995,546	14.584	24	539.010,495 666.995,546	25	538.989,758 666.995,884	20.74
25	538.989,758 666.995,884	26	538.974,467 666.995,394	15.299	26	538.974,467 666.995,394	27	538.962,82 666.995,363	11.647	27	538.962,82 666.995,363	28	538.943,987 666.994,892	18.839
28	538.943,987 666.994,892	29	538.934,939 666.997,559	9.433	29	538.934,939 666.997,559	30	538.921,155 666.996,136	13.857	30	538.921,155 666.996,136	31	538.897,213 666.993,429	24.095
31	538.897,213 666.993,429	32	538.897,697 666.990,885	2.59	32	538.897,697 666.990,885	33	538.899,104 666.983,868	7.157	33	538.899,104 666.983,868	34	538.900,17 666.973,659	10.265
34	538.900,17 666.973,659	35	538.898,176 666.967,362	6.605	35	538.898,176 666.967,362	36	538.897,507 666.962,563	4.845	36	538.897,507 666.962,563	37	538.893,818 666.951,418	11.74
37	538.893,818 666.951,418	38	538.890,868 666.942,79	9.118	38	538.890,868 666.942,79	39	538.886,918 666.936,532	7.4	39	538.886,918 666.936,532	40	538.878,227 666.922,766	16.28
40	538.878,227 666.922,766	41	538.875,158 666.917,493	6.101	41	538.875,158 666.917,493	42	538.866,512 666.904,956	15.229	42	538.866,512 666.904,956	43	538.857,915 666.890,852	16.518
43	538.857,915 666.890,852	44	538.852,781 666.883,905	8.638	44	538.852,781 666.883,905	45	538.854,443 666.879,877	4.357	45	538.854,443 666.879,877	46	538.854,312 666.877,158	2.722
46	538.854,312 666.877,158	47	538.853,558 666.871,429	5.778	47	538.853,558 666.871,429	48	538.846,981 666.860,829	12.475	48	538.846,981 666.860,829	49	538.842,219 666.855,073	7.47
49	538.842,219 666.855,073	50	538.838,909 666.849,634	6.367	50	538.838,909 666.849,634	51	538.839,89 666.840,252	9.433	51	538.839,89 666.840,252	52	538.850,399 666.837,147	10.958
52	538.850,399 666.837,147	53	538.863,817 666.834,667	13.645	53	538.863,817 666.834,667	54	538.874,981 666.831,493	11.606	54	538.874,981 666.831,493	55	538.881,654 666.829,085	7.094
55	538.881,654 666.829,085	56	538.889,176 666.827,752	7.639	56	538.889,176 666.827,752	57	538.902,798 666.826,854	13.652	57	538.902,798 666.826,854	58	538.912,429 666.826,76	9.631
58	538.912,429 666.826,76	59	538.926,267 666.825,2	13.926	59	538.926,267 666.825,2	60	538.932,081 666.825,309	5.815	60	538.932,081 666.825,309	61	538.940,897 666.824,27	8.877
61	538.940,897 666.824,27	62	538.956,504 666.822,982	15.66	62	538.956,504 666.822,982	63	538.961,707 666.823,987	5.299	63	538.961,707 666.823,987	64	538.967,935 666.823,66	6.237
64	538.967,935 666.823,66	65	538.974,224 666.822,228	6.45	65	538.974,224 666.822,228	66	538.979,316 666.819,627	5.718	66	538.979,316 666.819,627	67	538.994,749 666.819,484	15.434
67	538.994,749 666.819,484	68	539.005,338 666.818,376	10.647	68	539.005,338 666.818,376	69	539.027,554 666.816,834	22.269	69	539.027,554 666.816,834	70	539.047,132 666.816,347	19.584
70	539.047,132 666.816,347	71	539.055,43 666.812,469	9.159	71	539.055,43 666.812,469	72	539.058,516 666.815,544	4.356	72	539.058,516 666.815,544	1	539.062,708 666.818,524	5.143

** Lungimile segmentelor sunt determinate în planul de proiecție Stereo 70 și sunt rotunjite la 1 milimetru.

*** Distanța dintre puncte este formată din segmente cumulate ce sunt mai mici decât valoarea 1 milimetru.

**DATE DESPRE IMOBILUL NR. 1318**

Oficiul de Cadastru și Publicitate Imobiliară SUCEAVA
Biroul de Cadastru și Publicitate Imobiliară Campulung Moldovenesc

A. Partea I. Descrierea imobilului

TEREN Extravilan

Adresa: Jud. Suceava, Loc numit Valea Strajerilor

Nr. Crt	Nr cadastral Nr. topografic	Suprafața* (mp)	Observații / Referințe
A1	35864	16.093	Sector cadastral:66 Teren neimpregmuit; Provenit din CF 35864 nr. cad. 35864, CF 34228, nr. top. 2465/11, parte din nr. top. 2466

Construcții

Crt	Nr cadastral Nr. topografic	Adresa	Observații / Referințe
A1.1		Jud. Suceava, Loc numit Valea Strajerilor	Nr. niveluri:1; S. construita la sol:18 mp; S. construita desfasurata:18 mp; Anexă, P

B. Partea II. Proprietari și acte

Inscrieri privitoare la dreptul de proprietate și alte drepturi reale		Referințe
20110 / 12/12/2022		
Act Administrativ nr. 945, din 20/03/2019 emis de Comisia Judeteana Suceava;		
B1	Intabulare, drept de PROPRIETATE, dobandit prin Reconstituire, cota actuala 1/1 1) FLOCEA VIOREL <i>OBSERVATII: pozitie transcrisa din CF 35030/Pojorâta, inscrisa prin incheierea nr. 7201 din 11/05/2021; pozitie transcrisa din CF 34258/Pojorâta, inscrisa prin incheierea nr. 18568 din 01/11/2019;</i>	A1
1318 / 30/10/2022		
Act Administrativ nr. Adeverință nr.1700, din 02/11/2022 emis de Primăria comunei Pojorâta;		
B2	Intabulare, drept de PROPRIETATE, dobandit prin Lege, cota actuala 1/1 1) FLOCEA VIOREL	A1.1

C. Partea III. SARCINI .

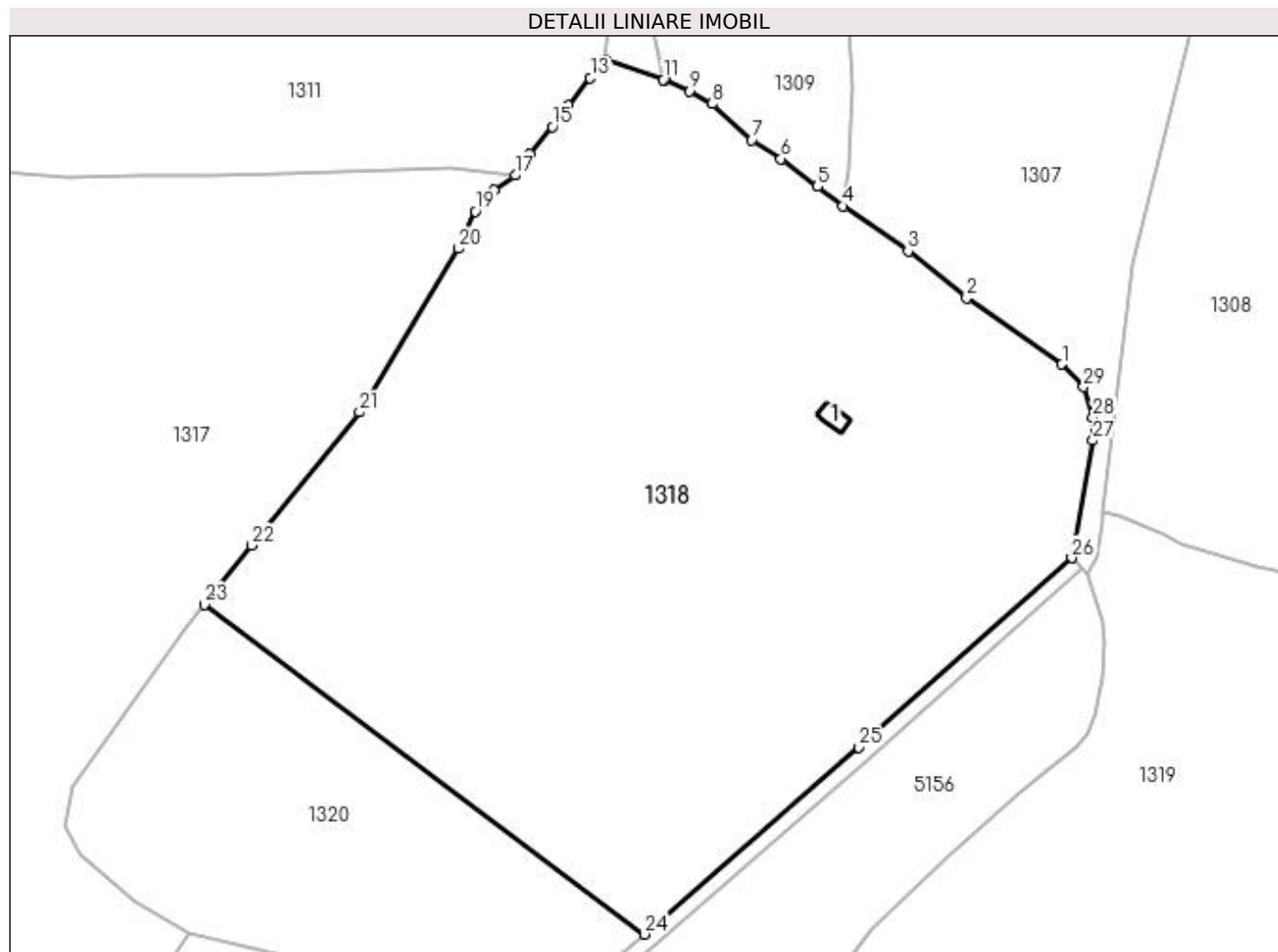
Inscrieri privind dezmembramintele dreptului de proprietate, drepturi reale de garanție și sarcini	Referințe
NU SUNT	

Anexa Nr. 1 La Partea I

Teren

Nr cadastral	Suprafața (mp)*	Observații / Referințe
35864	16.093	Provenit din CF 35864 nr. cad. 35864, CF 34228, nr. top. 2465/11, parte din nr. top. 2466

* Suprafața este determinată în planul de proiecție Stereo 70.



Date referitoare la teren

Crt	Categorie folosință	Intra vilan	Suprafața (mp)	Tarla	Parcelă	Nr. topo	Observații / Referințe
1	faneata	NU	16.093	-	-	-	

Date referitoare la construcții

Crt	Număr	Destinație construcție	Supraf. (mp)	Situație juridică	Observații / Referințe
A1.1		construcții anexa	18	Cu acte	Nr. niveluri:1; S. construita la sol:18 mp; S. construita desfasurata:18 mp; Anexă, P

Lungime Segmente

1) Valorile lungimilor segmentelor sunt obținute din proiecție în plan.

Punct început	X / Y	Punct sfârșit	X / Y	Lungime segment (** (m)
1	539.249,983 666.957,134	2	539.231,581 666.969,892	22.392
3	539.220,267 666.978,97	4	539.207,718 666.987,691	15.282
5	539.202,794 666.991,492	6	539.195,722 666.996,844	8.869
7	539.190,082 667.000,488	8	539.182,372 667.007,434	10.377

Punct început	X / Y	Punct sfârșit	X / Y	Lungime segment (** (m)
2	539.231,581 666.969,892	3	539.220,267 666.978,97	14.506
4	539.207,718 666.987,691	5	539.202,794 666.991,492	6.22
6	539.195,722 666.996,844	7	539.190,082 667.000,488	6.715
8	539.182,372 667.007,434	9	539.178,035 667.009,939	5.008

Punct început	X / Y	Punct sfârșit	X / Y	Lungime segment (** (m)
9	539.178,035 667.009,939	10	539.173,266 667.011,977	5.186
11	539.172,993 667.012,093	12	539.161,635 667.015,977	12.004
13	539.158,876 667.012,452	14	539.154,577 667.007,231	6.763
15	539.151,587 667.003,022	16	539.147,237 666.997,724	6.855
17	539.144,453 666.993,641	18	539.140,313 666.990,726	5.063
19	539.136,696 666.986,672	20	539.133,453 666.979,497	7.874
21	539.114,342 666.947,897	22	539.093,522 666.922,164	33.101
23	539.084,327 666.910,719	24	539.169,356 666.847,064	106.216
25	539.210,749 666.883,19	26	539.251,858 666.919,738	55.006
27	539.255,968 666.942,45	28	539.255,951 666.946,944	4.494
29	539.254,191 666.952,804	1	539.249,983 666.957,134	6.038

Punct început	X / Y	Punct sfârșit	X / Y	Lungime segment (** (m)
10	539.173,266 667.011,977	11	539.172,993 667.012,093	0.297
12	539.161,635 667.015,977	13	539.158,876 667.012,452	4.476
14	539.154,577 667.007,231	15	539.151,587 667.003,022	5.163
16	539.147,237 666.997,724	17	539.144,453 666.993,641	4.942
18	539.140,313 666.990,726	19	539.136,696 666.986,672	5.433
20	539.133,453 666.979,497	21	539.114,342 666.947,897	36.93
22	539.093,522 666.922,164	23	539.084,327 666.910,719	14.681
24	539.169,356 666.847,064	25	539.210,749 666.883,19	54.941
26	539.251,858 666.919,738	27	539.255,968 666.942,45	23.081
28	539.255,951 666.946,944	29	539.254,191 666.952,804	6.119

** Lungimile segmentelor sunt determinate în planul de proiecție Stereo 70 și sunt rotunjite la 1 milimetru.

*** Distanța dintre puncte este formată din segmente cumulate ce sunt mai mici decât valoarea 1 milimetru.

**DATE DESPRE IMOBILUL NR. 1319**

Oficiul de Cadastru și Publicitate Imobiliară SUCEAVA
 Biroul de Cadastru și Publicitate Imobiliară Câmpulung Moldovenesc

A. Partea I. Descrierea imobilului

TEREN Extravilan

Adresa: Jud. Suceava, Loc numit Valea Strajerilor;

Nr. Crt	Nr cadastral Nr. topografic	Suprafața* (mp)	Observații / Referințe
A1	34405	8.338	Sector cadastral:66 Teren neimprejmuit; Provenit din CF 34405, nr. cad. 34405, CF 33613, 34544, parte din nr. top. 2465/10, 2465/71; Imobil traversat de limita UAT dintre Pojorâta și Câmpulung Moldovenesc

B. Partea II. Proprietari și acte

Inscrieri privitoare la dreptul de proprietate și alte drepturi reale		Referințe
20677 / 10/12/2019		
Act Administrativ nr. 959, din 14/11/2019 emis de Comisia Județeană de Fond Funciar SUCEAVA;		
B1	Intabulare, drept de PROPRIETATE, dobândit prin Reconstituire, cota actuala 5970/8338 1) BRÎNZILĂ ALEXANDRU 2) BRÎNZILĂ ALINA-LOREDANA 3) BRÎNZILĂ CRISTIAN - VASILICĂ 4) PORCILESCU FLORENTINA-ELENA	A1
1319 / 30/10/2022		
Act Normativ nr. Lege nr. 7, din 13/03/1996 emis de Parlamentul României;		
B2	Intabulare, drept de PROPRIETATE, dobândit prin Lege, cota actuala 2368/8338 1) NEIDENTIFICAT NEIDENTIFICAT	A1
Act Administrativ nr. Adeverință nr. 542, din 24/10/2022 emis de Primăria Comunei Pojorâta;		
B3	Se notează posesia faptică în favoarea lui 1) BRÎNZILĂ ALEXANDRU 2) BRÎNZILĂ ALINA-LOREDANA 3) BRÎNZILĂ CRISTIAN - VASILICĂ 4) PORCILESCU FLORENTINA-ELENA	A1

C. Partea III. SARCINI .

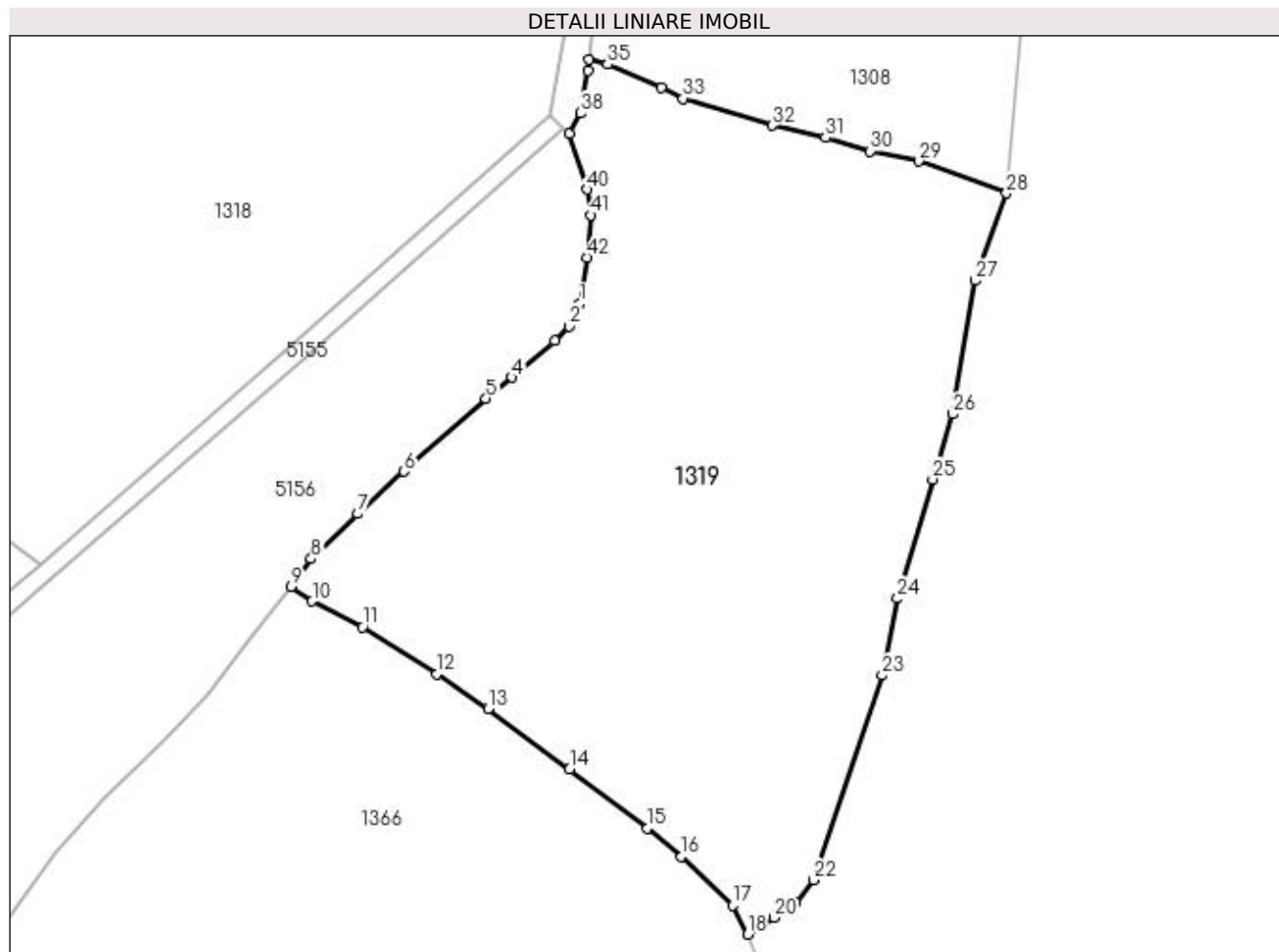
Inscrieri privind dezmembramintele dreptului de proprietate, drepturi reale de garanție și sarcini	Referințe
NU SUNT	

Anexa Nr. 1 La Partea I

Teren

Nr cadastral	Suprafața (mp)*	Observații / Referințe
34405	8.338	Provenit din CF 34405, nr. cad. 34405, CF 33613, 34544, parte din nr. top. 2465/10, 2465/71; Imobil traversat de limita UAT dintre Pojorâta și Câmpulung Moldovenesc

* Suprafața este determinată în planul de proiecție Stereo 70.



Date referitoare la teren

Crt	Categorie folosință	Intra vilan	Suprafața (mp)	Tarla	Parcelă	Nr. topo	Observații / Referințe
1	faneata	NU	8.338	-	-	-	

Lungime Segmente

1) Valorile lungimilor segmentelor sunt obținute din proiecție în plan.

Punct început	X / Y	Punct sfârșit	X / Y	Lungime segment	Punct început	X / Y	Punct sfârșit	X / Y	Lungime segment	Punct început	X / Y	Punct sfârșit	X / Y	Lungime segment
1	539.256,532 666.889,246	2	539.254,869 666.885,603	4.005	2	539.254,869 666.885,603	3	539.252,563 666.883,272	3.279	3	539.252,563 666.883,272	4	539.245,566 666.877,371	9.153
4	539.245,566 666.877,371	5	539.241,382 666.874,001	5.372	5	539.241,382 666.874,001	6	539.228,181 666.862,195	17.71	6	539.228,181 666.862,195	7	539.220,731 666.855,349	10.118
7	539.220,731 666.855,349	8	539.213,19 666.848,088	10.468	8	539.213,19 666.848,088	9	539.209,906 666.843,571	5.585	9	539.209,906 666.843,571	10	539.213,313 666.841,237	4.13
10	539.213,313 666.841,237	11	539.221,455 666.837,086	9.139	11	539.221,455 666.837,086	12	539.233,477 666.829,463	14.235	12	539.233,477 666.829,463	13	539.241,748 666.823,861	9.99
13	539.241,748 666.823,861	14	539.254,903 666.814,102	16.38	14	539.254,903 666.814,102	15	539.267,456 666.804,572	15.761	15	539.267,456 666.804,572	16	539.272,958 666.799,985	7.163

Punct început	X / Y	Punct sfârșit	X / Y	Lungime segment	Punct început	X / Y	Punct sfârșit	X / Y	Lungime segment	Punct început	X / Y	Punct sfârșit	X / Y	Lungime segment
16	539.272,958 666.799,985	17	539.281,213 666.792,121	11.401	17	539.281,213 666.792,121	18	539.283,664 666.787,46	5.266	18	539.283,664 666.787,46	19	539.285,988 666.788,714	2.641
19	539.285,988 666.788,714	20	539.287,893 666.790,169	2.397	20	539.287,893 666.790,169	21	539.291,44 666.792,546	4.27	21	539.291,44 666.792,546	22	539.294,288 666.796,238	4.663
22	539.294,288 666.796,238	23	539.305,382 666.829,27	34.845	23	539.305,382 666.829,27	24	539.307,835 666.841,676	12.646	24	539.307,835 666.841,676	25	539.313,524 666.860,921	20.068
25	539.313,524 666.860,921	26	539.316,812 666.871,434	11.015	26	539.316,812 666.871,434	27	539.320,465 666.892,981	21.854	27	539.320,465 666.892,981	28	539.325,446 666.907,133	15.003
28	539.325,446 666.907,133	29	539.311,236 666.912,271	15.11	29	539.311,236 666.912,271	30	539.303,48 666.913,899	7.925	30	539.303,48 666.913,899	31	539.296,224 666.916,103	7.583
31	539.296,224 666.916,103	32	539.287,626 666.918,055	8.817	32	539.287,626 666.918,055	33	539.273,204 666.922,399	15.062	33	539.273,204 666.922,399	34	539.269,744 666.924,181	3.892
34	539.269,744 666.924,181	35	539.261,018 666.927,918	9.493	35	539.261,018 666.927,918	36	539.257,994 666.928,674	3.117	36	539.257,994 666.928,674	37	539.257,903 666.926,931	1.745
37	539.257,903 666.926,931	38	539.256,641 666.920,058	6.988	38	539.256,641 666.920,058	39	539.254,833 666.916,673	3.838	39	539.254,833 666.916,673	40	539.257,762 666.907,712	9.428
40	539.257,762 666.907,712	41	539.258,358 666.903,556	4.199	41	539.258,358 666.903,556	42	539.257,72 666.896,722	6.864	42	539.257,72 666.896,722	1	539.256,532 666.889,246	7.57

** Lungimile segmentelor sunt determinate în planul de proiecție Stereo 70 și sunt rotunjite la 1 milimetru.

*** Distanța dintre puncte este formată din segmente cumulate ce sunt mai mici decât valoarea 1 milimetru.

**DATE DESPRE IMOBILUL NR. 1320**

Oficiul de Cadastru și Publicitate Imobiliară SUCEAVA
Biroul de Cadastru și Publicitate Imobiliară Campulung Moldovenesc

A. Partea I. Descrierea imobilului

TEREN Extravilan

Adresa: Jud. Suceava, Loc numit Valea Strajerilor

Nr. Crt	Nr cadastral Nr. topografic	Suprafața* (mp)	Observații / Referințe
A1	35031	5.000	Sector cadastral:66 Teren neimprejmuit; Provenit din CF 35031, nr. cad. 35031

B. Partea II. Proprietari și acte

Inscrieri privitoare la dreptul de proprietate și alte drepturi reale		Referințe
7202 / 11/05/2021		
Act Notarial nr. 1332, din 07/05/2021 emis de Scraba Luminita Doru Paul;		
B1	Intabulare, drept de PROPRIETATE, cu titlu de donatie, dobandit prin Conventie, cota actuala 1/1 1) SANDU LIDIA 2) SANDU STELIAN	A1

C. Partea III. SARCINI .

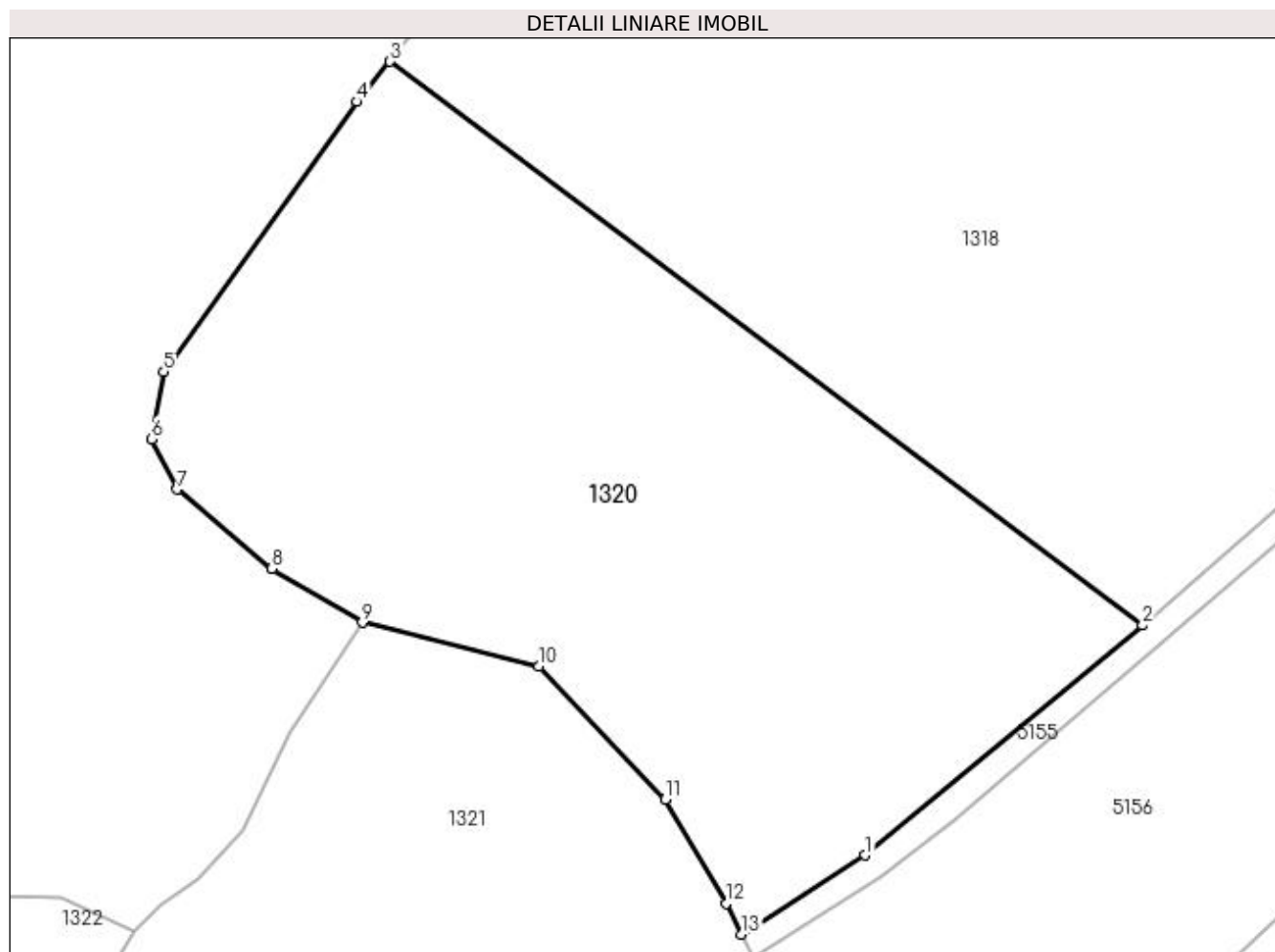
Inscrieri privind dezmembramintele dreptului de proprietate, drepturi reale de garanție și sarcini	Referințe
NU SUNT	

Anexa Nr. 1 La Partea I

Teren

Nr cadastral	Suprafața (mp)*	Observații / Referințe
35031	5.000	Provenit din CF 35031, nr. cad. 35031

* Suprafața este determinată în planul de proiecție Stereo 70.



Date referitoare la teren

Crt	Categorie folosință	Intravilan	Suprafața (mp)	Tarla	Parcelă	Nr. topo	Observații / Referințe
1	faneata	NU	5.000	-	-	-	

Lungime Segmente

1) Valorile lungimilor segmentelor sunt obținute din proiecție în plan.

Punct început	X / Y	Punct sfârșit	X / Y	Lungime segment (** (m)
1	539.138,017 666.821,123	2	539.169,356 666.847,064	40.683
2	539.169,356 666.847,064	3	539.084,327 666.910,719	106.216
3	539.084,327 666.910,719	4	539.080,66 666.906,154	5.855
4	539.080,66 666.906,154	5	539.058,801 666.875,703	37.484
5	539.058,801 666.875,703	6	539.057,414 666.868,107	7.722

Punct început	X / Y	Punct sfârșit	X / Y	Lungime segment (** (m)
6	539.057,414 666.868,107	7	539.060,306 666.862,418	6.382
7	539.060,306 666.862,418	8	539.070,969 666.853,464	13.924
8	539.070,969 666.853,464	9	539.081,228 666.847,399	11.918
9	539.081,228 666.847,399	10	539.101,19 666.842,46	20.564
10	539.101,19 666.842,46	11	539.115,463 666.827,43	20.727
11	539.115,463 666.827,43	12	539.122,33 666.815,696	13.596
12	539.122,33 666.815,696	13	539.124,063 666.812,187	3.914
13	539.124,063 666.812,187	1	539.138,017 666.821,123	16.57

** Lungimile segmentelor sunt determinate în planul de proiecție Stereo 70 și sunt rotunjite la 1 milimetru.

*** Distanța dintre puncte este formată din segmente cumulate ce sunt mai mici decât valoarea 1 milimetru.

**DATE DESPRE IMOBILUL NR. 1321**

Oficiul de Cadastru și Publicitate Imobiliară SUCEAVA
Biroul de Cadastru și Publicitate Imobiliară Campulung Moldovenesc

A. Partea I. Descrierea imobilului

TEREN Extravilan

Adresa: Jud. Suceava, Loc numit Valea Strajerilor

Nr. Crt	Nr cadastral Nr. topografic	Suprafața* (mp)	Observații / Referințe
A1	31806	18.701	Sector cadastral:66 Teren neimprejmuit; CF 31806, 30540, nr. top. 2465/8, parte din nr. top. 2465/9

B. Partea II. Proprietari și acte

Inscrieri privitoare la dreptul de proprietate și alte drepturi reale	Referințe
1321 / 30/10/2022	
Act Normativ nr. Lege nr. 7, din 13/03/1996 emis de Parlamentul României;	
B1	A1
Intabulare, drept de PROPRIETATE, dobândit prin Lege, cota actuala 1/1 1) NEIDENTIFICAT NEIDENTIFICAT	
Act Administrativ nr. Adeverință nr. 543, din 24/10/2022 emis de Primăria Comunei Pojorâta;	
B2	A1
Se notează posesia faptică în favoarea lui 1) FLOCEA MARIA	

C. Partea III. SARCINI .

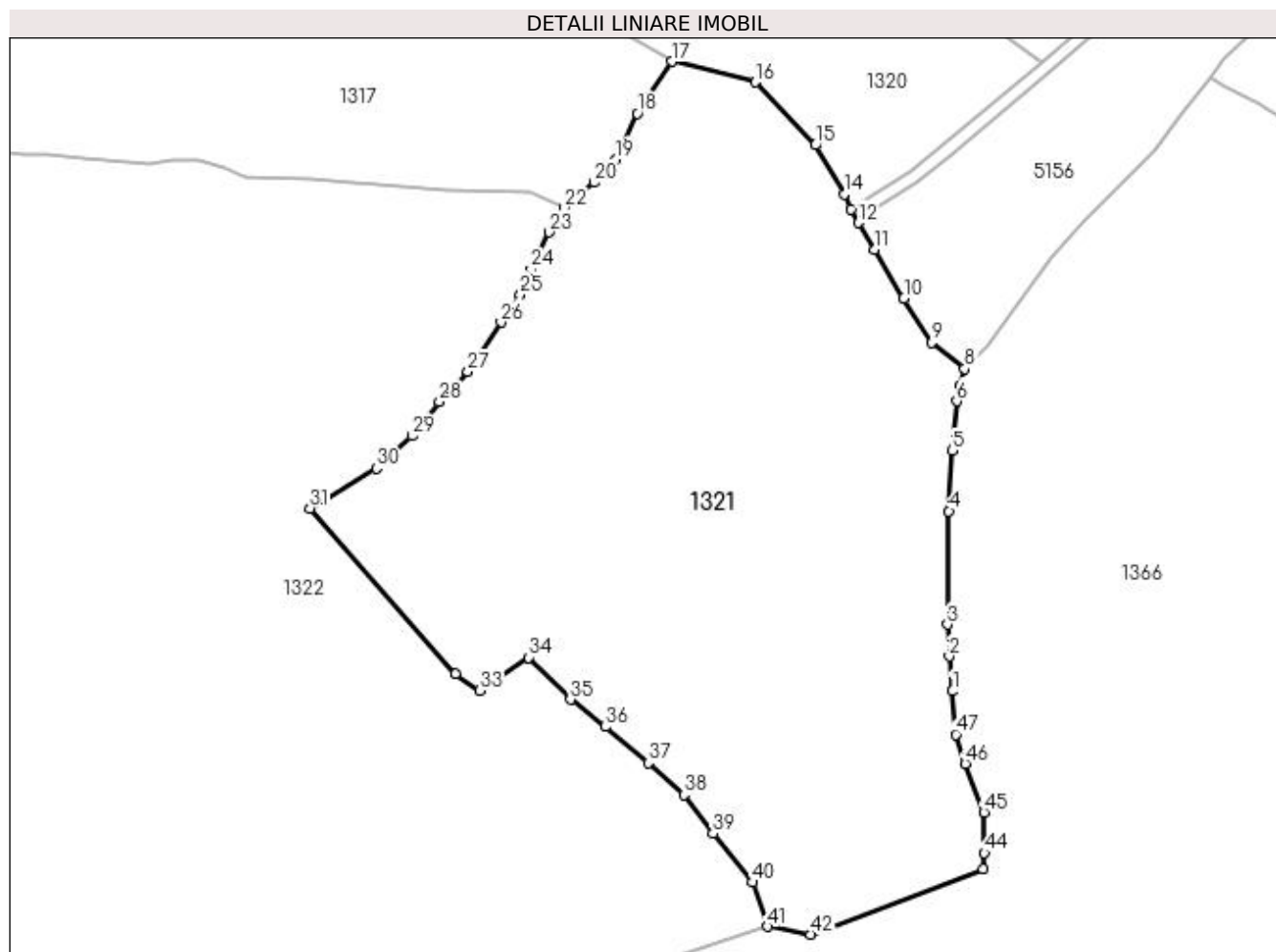
Inscrieri privind dezmembramintele dreptului de proprietate, drepturi reale de garanție și sarcini	Referințe
NU SUNT	

Anexa Nr. 1 La Partea I

Teren

Nr cadastral	Suprafața (mp)*	Observații / Referințe
31806	18.701	CF 31806, 30540, nr. top. 2465/8, parte din nr. top. 2465/9

* Suprafața este determinată în planul de proiecție Stereo 70.



Date referitoare la teren

Crt	Categorie folosință	Intra vilan	Suprafața (mp)	Tarla	Parcelă	Nr. topo	Observații / Referințe
1	faneata	NU	18.701	-	-	-	

Lungime Segmente

1) Valorile lungimilor segmentelor sunt obținute din proiecție în plan.

Punct început	X / Y	Punct sfârșit	X / Y	Lungime segment	Punct început	X / Y	Punct sfârșit	X / Y	Lungime segment	Punct început	X / Y	Punct sfârșit	X / Y	Lungime segment
1	539.148,257 666.697,08	2	539.147,483 666.705,409	8.365	2	539.147,483 666.705,409	3	539.147,037 666.713,011	7.615	3	539.147,037 666.713,011	4	539.147,394 666.740,055	27.046
4	539.147,394 666.740,055	5	539.148,108 666.754,562	14.525	5	539.148,108 666.754,562	6	539.149,234 666.766,318	11.81	6	539.149,234 666.766,318	7	539.149,971 666.769,973	3.729
7	539.149,971 666.769,973	8	539.151,127 666.774,061	4.248	8	539.151,127 666.774,061	9	539.143,294 666.780,315	10.023	9	539.143,294 666.780,315	10	539.136,625 666.790,851	12.469
10	539.136,625 666.790,851	11	539.129,639 666.802,465	13.553	11	539.129,639 666.802,465	12	539.125,7 666.808,873	7.522	12	539.125,7 666.808,873	13	539.124,063 666.812,187	3.696
13	539.124,063 666.812,187	14	539.122,33 666.815,696	3.914	14	539.122,33 666.815,696	15	539.115,463 666.827,43	13.596	15	539.115,463 666.827,43	16	539.101,19 666.842,46	20.727
16	539.101,19 666.842,46	17	539.081,228 666.847,399	20.564	17	539.081,228 666.847,399	18	539.072,987 666.834,999	14.889	18	539.072,987 666.834,999	19	539.067,736 666.824,053	12.14

Punct început	X / Y	Punct sfârșit	X / Y	Lungime segment	Punct început	X / Y	Punct sfârșit	X / Y	Lungime segment	Punct început	X / Y	Punct sfârșit	X / Y	Lungime segment
19	539.067,736 666.824,053	20	539.062,708 666.818,524	7.473	20	539.062,708 666.818,524	21	539.058,516 666.815,544	5.143	21	539.058,516 666.815,544	22	539.055,43 666.812,469	4.356
22	539.055,43 666.812,469	23	539.051,895 666.806,657	6.803	23	539.051,895 666.806,657	24	539.047,583 666.797,858	9.799	24	539.047,583 666.797,858	25	539.045,02 666.791,783	6.594
25	539.045,02 666.791,783	26	539.040,39 666.785,16	8.081	26	539.040,39 666.785,16	27	539.032,515 666.773,305	14.23 2	27	539.032,515 666.773,305	28	539.025,675 666.766,137	9.908
28	539.025,675 666.766,137	29	539.019,131 666.758,021	10.42 6	29	539.019,131 666.758,021	30	539.010,649 666.750,292	11.47 5	30	539.010,649 666.750,292	31	538.994,743 666.740,74	18.55 4
31	538.994,743 666.740,74	32	539.029,424 666.701,106	52.66 5	32	539.029,424 666.701,106	33	539.035,295 666.697,213	7.044	33	539.035,295 666.697,213	34	539.047,023 666.705,118	14.14 3
34	539.047,023 666.705,118	35	539.056,99 666.695,121	14.11 7	35	539.056,99 666.695,121	36	539.065,331 666.688,557	10.61 4	36	539.065,331 666.688,557	37	539.075,62 666.679,985	13.39 2
37	539.075,62 666.679,985	38	539.084,072 666.672,325	11.40 7	38	539.084,072 666.672,325	39	539.090,995 666.663,082	11.54 8	39	539.090,995 666.663,082	40	539.100,403 666.651,447	14.96 3
40	539.100,403 666.651,447	41	539.104,099 666.640,896	11.18	41	539.104,099 666.640,896	42	539.114,346 666.639,016	10.41 8	42	539.114,346 666.639,016	43	539.155,47 666.654,633	43.98 9
43	539.155,47 666.654,633	44	539.155,847 666.658,475	3.86	44	539.155,847 666.658,475	45	539.155,7 666.668,143	9.669	45	539.155,7 666.668,143	46	539.151,272 666.679,725	12.4
46	539.151,272 666.679,725	47	539.149,07 666.686,73	7.343	47	539.149,07 666.686,73	1	539.148,257 666.697,08	10.38 2					

** Lungimile segmentelor sunt determinate în planul de proiecție Stereo 70 și sunt rotunjite la 1 milimetru.

*** Distanța dintre puncte este formată din segmente cumulate ce sunt mai mici decât valoarea 1 milimetru.

**DATE DESPRE IMOBILUL NR. 1322**

Oficiul de Cadastru și Publicitate Imobiliară SUCEAVA
Biroul de Cadastru și Publicitate Imobiliară Campulung Moldovenesc

A. Partea I. Descrierea imobilului

TEREN Extravilan

Adresa: Jud. Suceava, Loc numit Valea Strajerilor

Nr. Crt	Nr cadastral Nr. topografic	Suprafața* (mp)	Observații / Referințe
A1	32156	Din acte: 68.764 Masurata: 61.300	Sector cadastral:66 Teren neimprejmuit; Provenit din CF 32156, nr. cad. 32156, CF 31804, 31805, 30916, nr. top. 2465/46, 2465/48, parte din nr. top. 2465/25 - Diferența de suprafață este la ID: 1339. Suprafață rezultată în urma lucrărilor de înregistrare sistematică

B. Partea II. Proprietari și acte

Inscrieri privitoare la dreptul de proprietate și alte drepturi reale		Referințe
8613 / 01/07/2016		
Act Notarial nr. 78, din 01/07/2016 emis de Rotaru Dorina;		
B1	Intabulare, drept de PROPRIETATE, dobandit prin Succesiune, cota actuala 1/1 1) FRÎNCU LILIANA	A1

C. Partea III. SARCINI .

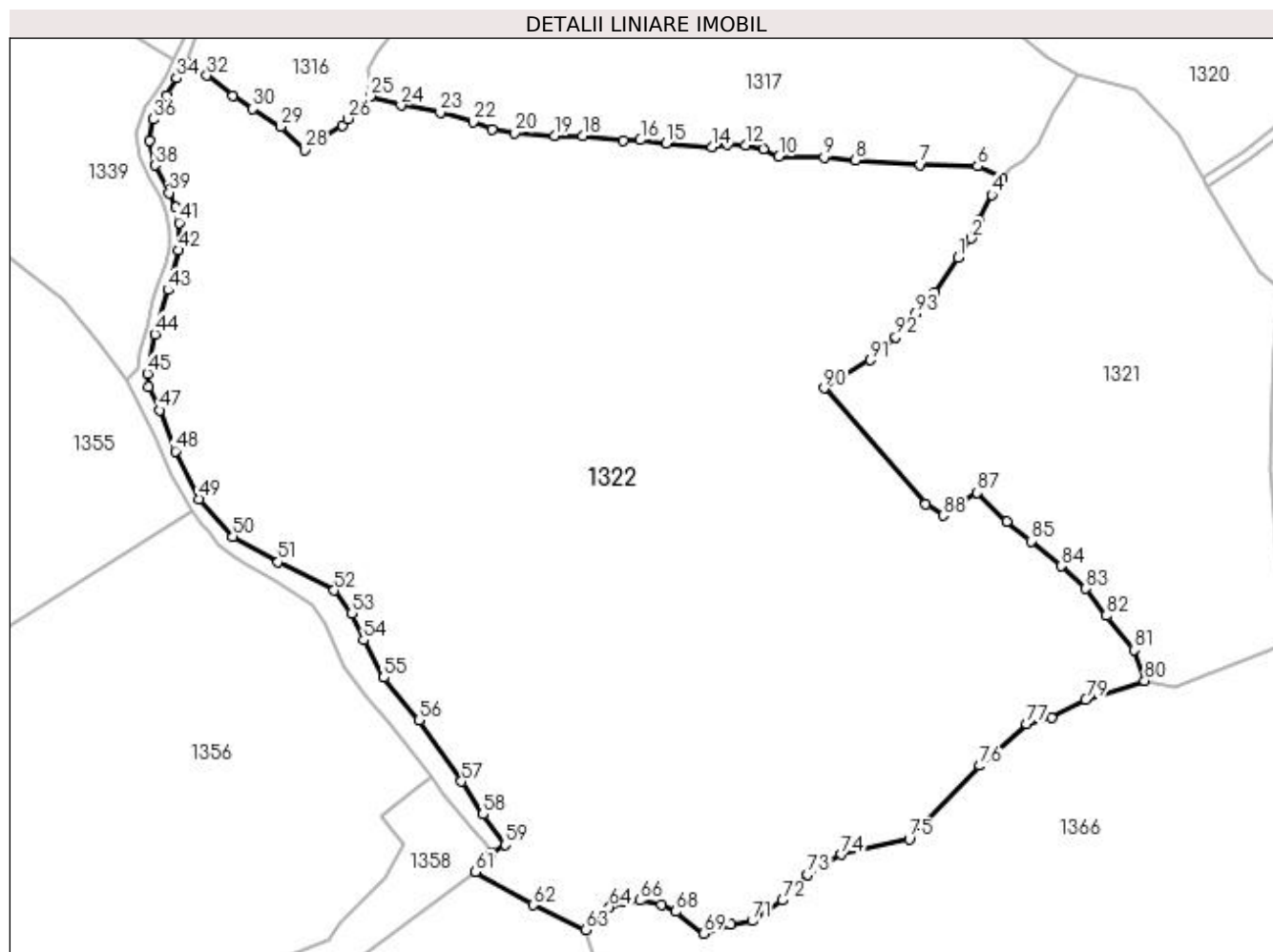
Inscrieri privind dezmembramintele dreptului de proprietate, drepturi reale de garanție și sarcini	Referințe
NU SUNT	

Anexa Nr. 1 La Partea I

Teren

Nr cadastral	Suprafața (mp)*	Observații / Referințe
32156	Din acte: 68.764 Masurata: 61.300	Provenit din CF 32156, nr. cad. 32156, CF 31804, 31805, 30916, nr. top. 2465/46, 2465/48, parte din nr. top. 2465/25 - Diferența de suprafață este la ID: 1339. Suprafață rezultată în urma lucrărilor de înregistrare sistematică

* Suprafața este determinată în planul de proiecție Stereo 70.



Date referitoare la teren

Crt	Categorie folosință	Intravilan	Suprafața (mp)	Tarla	Parcelă	Nr. topo	Observații / Referințe
1	pasune	NU	41.105	-	-	-	
2	faneata	NU	20.195	-	-	-	

Lungime Segmente

1) Valorile lungimilor segmentelor sunt obținute din proiecție în plan.

Punct început	X / Y	Punct sfârșit	X / Y	Lungime segment	Punct început	X / Y	Punct sfârșit	X / Y	Lungime segment	Punct început	X / Y	Punct sfârșit	X / Y	Lungime segment
1	539.040,39 666.785,16	2	539.045,02 666.791,783	8.081	2	539.045,02 666.791,783	3	539.047,583 666.797,858	6.594	3	539.047,583 666.797,858	4	539.051,895 666.806,657	9.799
4	539.051,895 666.806,657	5	539.055,43 666.812,469	6.803	5	539.055,43 666.812,469	6	539.047,132 666.816,347	9.159	6	539.047,132 666.816,347	7	539.027,554 666.816,834	19.584
7	539.027,554 666.816,834	8	539.005,338 666.818,376	22.269	8	539.005,338 666.818,376	9	538.994,749 666.819,484	10.647	9	538.994,749 666.819,484	10	538.979,316 666.819,627	15.434
10	538.979,316 666.819,627	11	538.974,224 666.822,228	5.718	11	538.974,224 666.822,228	12	538.967,935 666.823,66	6.45	12	538.967,935 666.823,66	13	538.961,707 666.823,987	6.237

Punct început	X / Y	Punct sfârșit	X / Y	Lungime segment	Punct început	X / Y	Punct sfârșit	X / Y	Lungime segment	Punct început	X / Y	Punct sfârșit	X / Y	Lungime segment
13	538.961,707 666.823,987	14	538.956,504 666.822,982	5.299	14	538.956,504 666.822,982	15	538.940,897 666.824,27	15.66	15	538.940,897 666.824,27	16	538.932,081 666.825,309	8.877
16	538.932,081 666.825,309	17	538.926,267 666.825,2	5.815	17	538.926,267 666.825,2	18	538.912,429 666.826,76	13.926	18	538.912,429 666.826,76	19	538.902,798 666.826,854	9.631
19	538.902,798 666.826,854	20	538.889,176 666.827,752	13.652	20	538.889,176 666.827,752	21	538.881,654 666.829,085	7.639	21	538.881,654 666.829,085	22	538.874,981 666.831,493	7.094
22	538.874,981 666.831,493	23	538.863,817 666.834,667	11.606	23	538.863,817 666.834,667	24	538.850,399 666.837,147	13.645	24	538.850,399 666.837,147	25	538.839,89 666.840,252	10.958
25	538.839,89 666.840,252	26	538.832,306 666.832,56	10.802	26	538.832,306 666.832,56	27	538.830,433 666.830,365	2.886	27	538.830,433 666.830,365	28	538.817,542 666.822,035	15.348
28	538.817,542 666.822,035	29	538.809,45 666.829,965	11.33	29	538.809,45 666.829,965	30	538.799,935 666.835,992	11.263	30	538.799,935 666.835,992	31	538.793,093 666.840,28	8.075
31	538.793,093 666.840,28	32	538.784,252 666.847,397	11.35	32	538.784,252 666.847,397	33	538.777,204 666.851,821	8.321	33	538.777,204 666.851,821	34	538.774,034 666.846,373	6.303
34	538.774,034 666.846,373	35	538.770,535 666.840,552	6.792	35	538.770,535 666.840,552	36	538.766,012 666.832,351	9.366	36	538.766,012 666.832,351	37	538.764,568 666.825,125	7.369
37	538.764,568 666.825,125	38	538.766,459 666.816,68	8.654	38	538.766,459 666.816,68	39	538.771,336 666.807,342	10.535	39	538.771,336 666.807,342	40	538.773,641 666.802,276	5.566
40	538.773,641 666.802,276	41	538.774,793 666.797,15	5.254	41	538.774,793 666.797,15	42	538.774,708 666.787,717	9.433	42	538.774,708 666.787,717	43	538.771,023 666.774,194	14.016
43	538.771,023 666.774,194	44	538.766,476 666.759,099	15.765	44	538.766,476 666.759,099	45	538.763,983 666.745,617	13.711	45	538.763,983 666.745,617	46	538.764,338 666.741,082	4.549
46	538.764,338 666.741,082	47	538.768,035 666.733,164	8.739	47	538.768,035 666.733,164	48	538.773,455 666.719,224	14.957	48	538.773,455 666.719,224	49	538.781,596 666.702,959	18.189
49	538.781,596 666.702,959	50	538.793,101 666.690,129	17.233	50	538.793,101 666.690,129	51	538.808,537 666.681,423	17.722	51	538.808,537 666.681,423	52	538.827,66 666.671,746	21.432
52	538.827,66 666.671,746	53	538.833,741 666.663,856	9.961	53	538.833,741 666.663,856	54	538.837,736 666.654,783	9.914	54	538.837,736 666.654,783	55	538.844,572 666.642,021	14.478
55	538.844,572 666.642,021	56	538.856,621 666.627,428	18.924	56	538.856,621 666.627,428	57	538.871,055 666.606,577	25.36	57	538.871,055 666.606,577	58	538.878,411 666.595,412	13.37
58	538.878,411 666.595,412	59	538.885,984 666.585,0	12.875	59	538.885,984 666.585,0	60	538.881,13 666.582,141	5.633	60	538.881,13 666.582,141	61	538.875,92 666.575,798	8.208
61	538.875,92 666.575,798	62	538.895,477 666.564,467	22.602	62	538.895,477 666.564,467	63	538.913,386 666.556,005	19.808	63	538.913,386 666.556,005	64	538.921,564 666.563,715	11.239
64	538.921,564 666.563,715	65	538.926,419 666.565,507	5.175	65	538.926,419 666.565,507	66	538.931,932 666.566,005	5.535	66	538.931,932 666.566,005	67	538.939,408 666.564,511	7.624
67	538.939,408 666.564,511	68	538.944,141 666.562,231	5.254	68	538.944,141 666.562,231	69	538.953,801 666.554,739	12.225	69	538.953,801 666.554,739	70	538.962,926 666.557,744	9.607
70	538.962,926 666.557,744	71	538.970,228 666.558,964	7.403	71	538.970,228 666.558,964	72	538.980,52 666.566,061	12.502	72	538.980,52 666.566,061	73	538.988,995 666.574,718	12.115
73	538.988,995 666.574,718	74	539.000,639 666.581,664	13.558	74	539.000,639 666.581,664	75	539.023,81 666.586,837	23.741	75	539.023,81 666.586,837	76	539.047,918 666.611,954	34.815
76	539.047,918 666.611,954	77	539.063,71 666.626,286	21.326	77	539.063,71 666.626,286	78	539.072,282 666.628,246	8.793	78	539.072,282 666.628,246	79	539.084,026 666.634,49	13.301
79	539.084,026 666.634,49	80	539.104,099 666.640,896	21.07	80	539.104,099 666.640,896	81	539.100,403 666.651,447	11.18	81	539.100,403 666.651,447	82	539.090,995 666.663,082	14.963
82	539.090,995 666.663,082	83	539.084,072 666.672,325	11.548	83	539.084,072 666.672,325	84	539.075,62 666.679,985	11.407	84	539.075,62 666.679,985	85	539.065,331 666.688,557	13.392
85	539.065,331 666.688,557	86	539.056,99 666.695,121	10.614	86	539.056,99 666.695,121	87	539.047,023 666.705,118	14.117	87	539.047,023 666.705,118	88	539.035,295 666.697,213	14.143
88	539.035,295 666.697,213	89	539.029,424 666.701,106	7.044	89	539.029,424 666.701,106	90	538.994,743 666.740,74	52.665	90	538.994,743 666.740,74	91	539.010,649 666.750,292	18.554
91	539.010,649 666.750,292	92	539.019,131 666.758,021	11.475	92	539.019,131 666.758,021	93	539.025,675 666.766,137	10.426	93	539.025,675 666.766,137	94	539.032,515 666.773,305	9.908
94	539.032,515 666.773,305	1	539.040,39 666.785,16	14.232										

** Lungimile segmentelor sunt determinate în planul de proiecție Stereo 70 și sunt rotunjite la 1 milimetru.

*** Distanța dintre puncte este formată din segmente cumulate ce sunt mai mici decât valoarea 1 milimetru.

**DATE DESPRE IMOBILUL NR. 1323**

Oficiul de Cadastru și Publicitate Imobiliară SUCEAVA
Biroul de Cadastru și Publicitate Imobiliară Campulung Moldovenesc

A. Partea I. Descrierea imobilului

TEREN Extravilan

Adresa: Jud. Suceava, Loc numit Valea Pojoratei

Nr. Crt	Nr cadastral Nr. topografic	Suprafața* (mp)	Observații / Referințe
A1		7.969	Sector cadastral:65 Teren neimprejmuit;

B. Partea II. Proprietari și acte

Inscrieri privitoare la dreptul de proprietate și alte drepturi reale		Referințe
1323 / 30/10/2022		
Act Normativ nr. Lege nr. 7, din 13/03/1996 emis de Parlamentul României;		
B1	Intabulare, drept de PROPRIETATE, dobândit prin Lege, cota actuala 1/1 1) NEIDENTIFICAT NEIDENTIFICAT	A1
Act Administrativ nr. Adeverință nr. 544, din 24/10/2022 emis de Primăria Comunei Pojorâta;		
B2	Se notează posesia faptică în favoarea lui 1) FUIOR LIVIU	A1

C. Partea III. SARCINI .

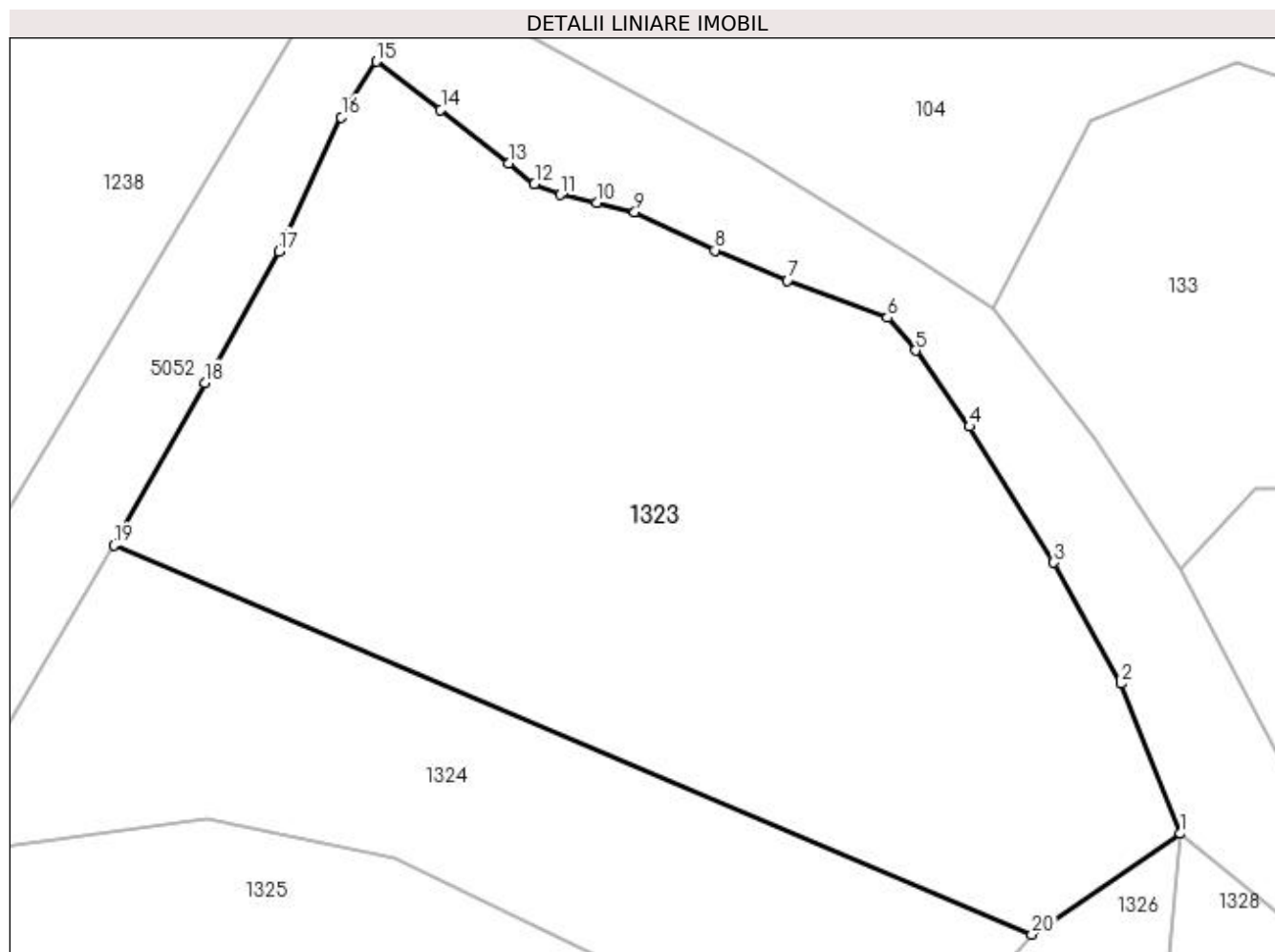
Inscrieri privind dezmembramintele dreptului de proprietate, drepturi reale de garanție și sarcini	Referințe
NU SUNT	

Anexa Nr. 1 La Partea I

Teren

Nr cadastral	Suprafața (mp)*	Observații / Referințe
	7.969	

* Suprafața este determinată în planul de proiecție Stereo 70.



Date referitoare la teren

Crt	Categorie folosință	Intravilan	Suprafața (mp)	Tarla	Parcelă	Nr. topo	Observații / Referințe
1	padure	NU	1.739	-	-	-	
2	pasune	NU	6.230	-	-	-	

Lungime Segmente

1) Valorile lungimilor segmentelor sunt obținute din proiecție în plan.

Punct început	X / Y	Punct sfârșit	X / Y	Lungime segment (** (m)
1	538.811,495 668.498,462	2	538.803,725 668.518,101	21.12
2	538.803,725 668.518,101	3	538.794,892 668.533,97	18.162
3	538.794,892 668.533,97	4	538.783,826 668.551,774	20.963
4	538.783,826 668.551,774	5	538.776,776 668.561,733	12.202

Punct început	X / Y	Punct sfârșit	X / Y	Lungime segment (** (m)
5	538.776,776 668.561,733	6	538.773,07 668.566,053	5.692
6	538.773,07 668.566,053	7	538.759,978 668.570,929	13.971
7	538.759,978 668.570,929	8	538.750,482 668.574,858	10.277
8	538.750,482 668.574,858	9	538.739,984 668.579,873	11.634
9	538.739,984 668.579,873	10	538.735,027 668.581,122	5.112
10	538.735,027 668.581,122	11	538.730,202 668.582,125	4.928
11	538.730,202 668.582,125	12	538.726,845 668.583,552	3.648
12	538.726,845 668.583,552	13	538.723,448 668.586,252	4.339
13	538.723,448 668.586,252	14	538.714,553 668.593,256	11.322
14	538.714,553 668.593,256	15	538.706,099 668.599,585	10.561
15	538.706,099 668.599,585	16	538.701,529 668.592,259	8.635
16	538.701,529 668.592,259	17	538.693,31 668.574,735	19.356
17	538.693,31 668.574,735	18	538.683,677 668.557,516	19.73
18	538.683,677 668.557,516	19	538.671,683 668.536,217	24.444
19	538.671,683 668.536,217	20	538.792,023 668.485,261	130.684
20	538.792,023 668.485,261	1	538.811,495 668.498,462	23.525

** Lungimile segmentelor sunt determinate în planul de proiecție Stereo 70 și sunt rotunjite la 1 milimetru.

*** Distanța dintre puncte este formată din segmente cumulate ce sunt mai mici decât valoarea 1 milimetru.

**DATE DESPRE IMOBILUL NR. 1324**

Oficiul de Cadastru și Publicitate Imobiliară SUCEAVA
 Biroul de Cadastru și Publicitate Imobiliară Campulung Moldovenesc

A. Partea I. Descrierea imobilului

TEREN Extravilan

Adresa: Jud. Suceava, Loc numit Valea Pojoratei

Nr. Crt	Nr cadastral Nr. topografic	Suprafața* (mp)	Observații / Referințe
A1	33616	3.612	Sector cadastral:65 Teren neimprejmuit; CF 33616, parte din nr. top. 1440/2, 1440/7

B. Partea II. Proprietari și acte

Inscrieri privitoare la dreptul de proprietate și alte drepturi reale	Referințe
1324 / 30/10/2022	
Act Normativ nr. Lege nr. 7, din 13/03/1996 emis de Parlamentul României;	
B1	A1
Intabulare, drept de PROPRIETATE, dobândit prin Lege, cota actuala 1/1 1) NEIDENTIFICAT NEIDENTIFICAT	
Act Administrativ nr. Adeverință nr. 545, din 24/10/2022 emis de Primăria Comunei Pojorâta;	
B2	A1
Se notează posesia faptică în favoarea lui 1) BALAN VIOREL 2) BALAN MARIA	

C. Partea III. SARCINI .

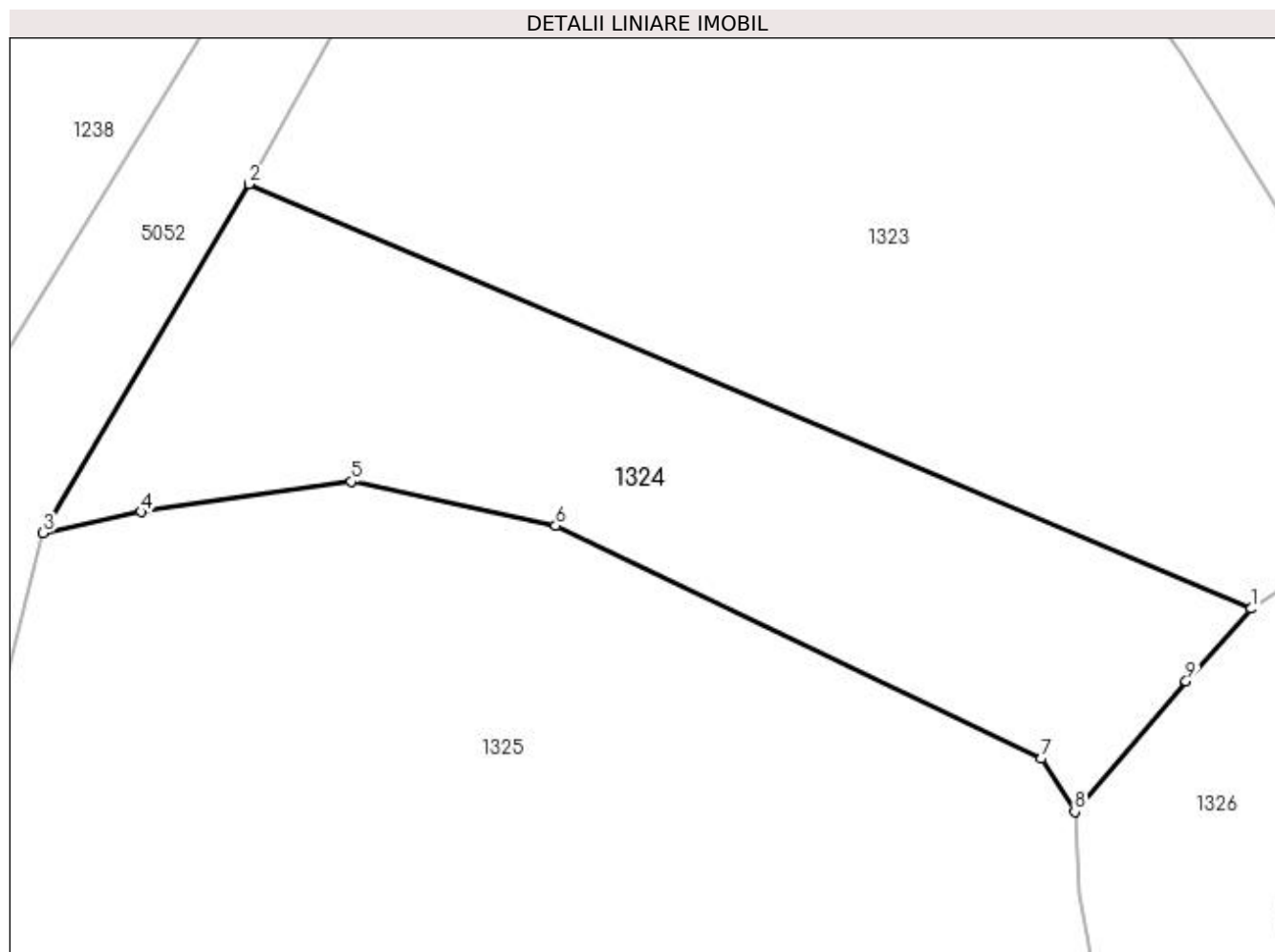
Inscrieri privind dezmembramintele dreptului de proprietate, drepturi reale de garanție și sarcini	Referințe
NU SUNT	

Anexa Nr. 1 La Partea I

Teren

Nr cadastral	Suprafața (mp)*	Observații / Referințe
33616	3.612	CF 33616, parte din nr. top. 1440/2, 1440/7

* Suprafața este determinată în planul de proiecție Stereo 70.



Date referitoare la teren

Crt	Categorie folosință	Intra vilan	Suprafața (mp)	Tarla	Parcelă	Nr. topo	Observații / Referințe
1	pasune	NU	3.612	-	-	-	

Lungime Segmente

1) Valorile lungimilor segmentelor sunt obținute din proiecție în plan.

Punct început	X / Y	Punct sfârșit	X / Y	Lungime segment (** (m)
1	538.792,023 668.485,261	2	538.671,683 668.536,217	130.684
2	538.671,683 668.536,217	3	538.646,983 668.494,365	48.597
3	538.646,983 668.494,365	4	538.658,721 668.496,879	12.004
4	538.658,721 668.496,879	5	538.683,992 668.500,496	25.529
5	538.683,992 668.500,496	6	538.708,541 668.495,21	25.112

Punct început	X / Y	Punct sfârșit	X / Y	Lungime segment (** (m)
6	538.708,541 668.495,21	7	538.766,865 668.467,261	64.675
7	538.766,865 668.467,261	8	538.770,851 668.460,864	7.537
8	538.770,851 668.460,864	9	538.784,229 668.476,557	20.621
9	538.784,229 668.476,557	1	538.792,023 668.485,261	11.684

** Lungimile segmentelor sunt determinate în planul de proiecție Stereo 70 și sunt rotunjite la 1 milimetru.

*** Distanța dintre puncte este formată din segmente cumulate ce sunt mai mici decât valoarea 1 milimetru.

**DATE DESPRE IMOBILUL NR. 1325**

Oficiul de Cadastru și Publicitate Imobiliară SUCEAVA
Biroul de Cadastru și Publicitate Imobiliară Câmpulung Moldovenesc

A. Partea I. Descrierea imobilului

TEREN Extravilan

Adresa: Jud. Suceava, Loc numit Valea Pojoratei

Nr. Crt	Nr cadastral Nr. topografic	Suprafața* (mp)	Observații / Referințe
A1	33616	11.170	Sector cadastral:65 Teren neimprejmuit; CF 33616, parte din nr. top. 1440/2, 1440/7

B. Partea II. Proprietari și acte

Inscrieri privitoare la dreptul de proprietate și alte drepturi reale		Referințe
404 / 30/07/1969		
Act Notarial nr. 1243, din 30/07/1969 emis de Notariatul de Stat Câmpulung Moldovenesc;		
B1	Intabulare, drept de PROPRIETATE, dobandit prin Conventie, cota actuala 1/1 1) RAIA ELENA	A1

C. Partea III. SARCINI .

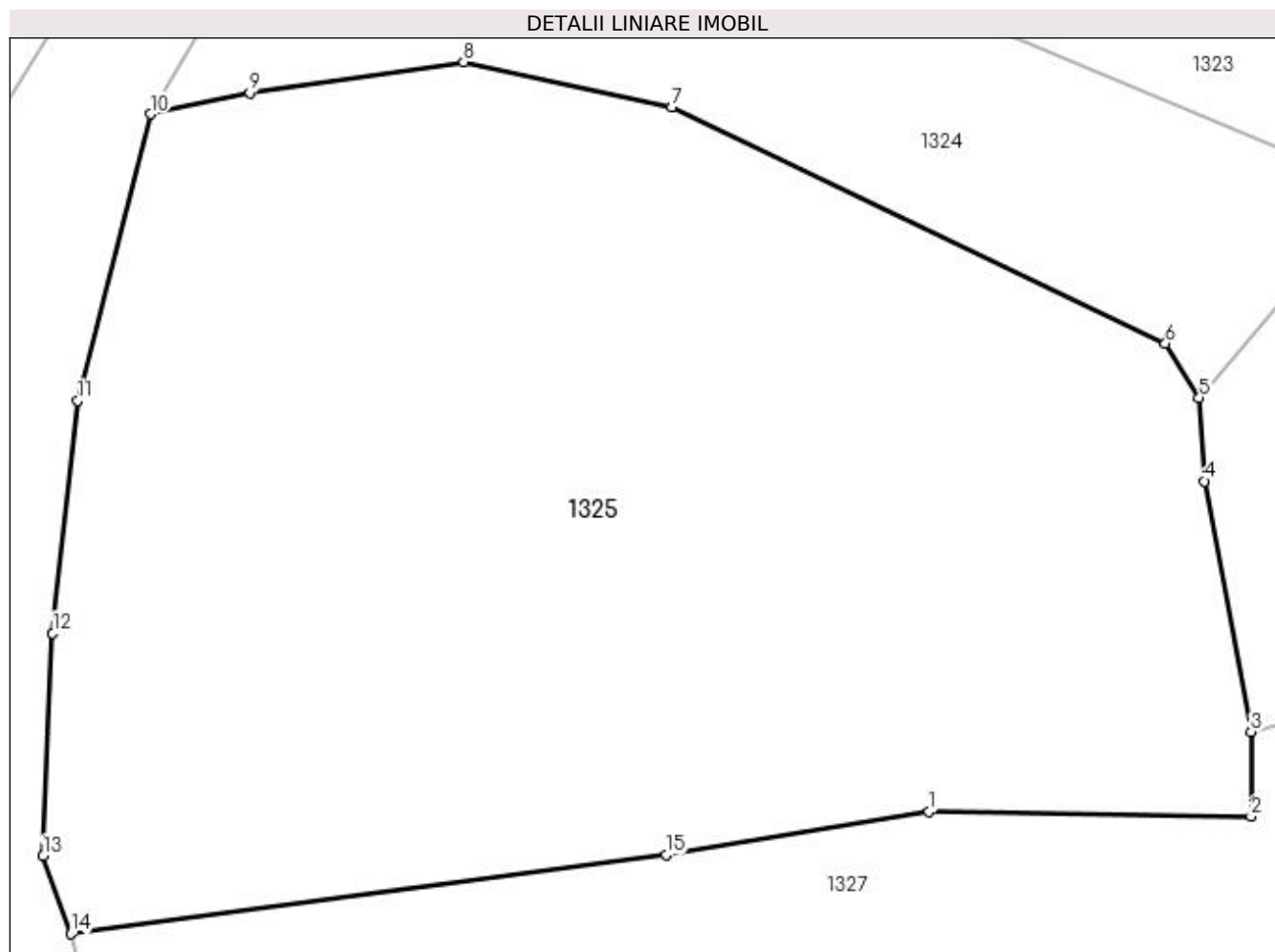
Inscrieri privind dezmembramintele dreptului de proprietate, drepturi reale de garanție și sarcini	Referințe
NU SUNT	

Anexa Nr. 1 La Partea I

Teren

Nr cadastral	Suprafața (mp)*	Observații / Referințe
33616	11.170	CF 33616, parte din nr. top. 1440/2, 1440/7

* Suprafața este determinată în planul de proiecție Stereo 70.



Date referitoare la teren

Crt	Categorie folosință	Intra vilan	Suprafața (mp)	Tarla	Parcelă	Nr. topo	Observații / Referințe
1	faneata	NU	11.170	-	-	-	

Lungime Segmente

1) Valorile lungimilor segmentelor sunt obținute din proiecție în plan.

Punct început	X / Y	Punct sfârșit	X / Y	Lungime segment (** (m)
1	538.738,911 668.411,982	2	538.776,968 668.411,451	38.061
2	538.776,968 668.411,451	3	538.776,98 668.421,425	9.974
3	538.776,98 668.421,425	4	538.771,494 668.451,031	30.11
4	538.771,494 668.451,031	5	538.770,851 668.460,864	9.854
5	538.770,851 668.460,864	6	538.766,865 668.467,261	7.537

Punct început	X / Y	Punct sfârşit	X / Y	Lungime segment (** (m)
6	538.766,865 668.467,261	7	538.708,541 668.495,21	64.675
7	538.708,541 668.495,21	8	538.683,992 668.500,496	25.112
8	538.683,992 668.500,496	9	538.658,721 668.496,879	25.529
9	538.658,721 668.496,879	10	538.646,983 668.494,365	12.004
10	538.646,983 668.494,365	11	538.638,381 668.460,541	34.901
11	538.638,381 668.460,541	12	538.635,421 668.433,086	27.614
12	538.635,421 668.433,086	13	538.634,311 668.406,79	26.319
13	538.634,311 668.406,79	14	538.637,629 668.397,582	9.788
14	538.637,629 668.397,582	15	538.707,868 668.406,887	70.853
15	538.707,868 668.406,887	1	538.738,911 668.411,982	31.458

** Lungimile segmentelor sunt determinate în planul de proiecţie Stereo 70 şi sunt rotunjite la 1 milimetru.

*** Distanţa dintre puncte este formată din segmente cumulate ce sunt mai mici decât valoarea 1 milimetru.

**DATE DESPRE IMOBILUL NR. 1326**

Oficiul de Cadastru și Publicitate Imobiliară SUCEAVA
Biroul de Cadastru și Publicitate Imobiliară Campulung Moldovenesc

A. Partea I. Descrierea imobilului

TEREN Extravilan

Adresa: Jud. Suceava, Loc numit Valea Pojoratei

Nr. Crt	Nr cadastral Nr. topografic	Suprafața* (mp)	Observații / Referințe
A1		1.750	Sector cadastral:65 Teren neimprejmuit;

B. Partea II. Proprietari și acte

Inscrieri privitoare la dreptul de proprietate și alte drepturi reale		Referințe
1326 / 30/10/2022		
Act Normativ nr. Lege nr. 7, din 13/03/1996 emis de Parlamentul României;		
B1	Inscrierea provizorie, drept de PROPRIETATE, dobandit prin Lege, cota actuala 1/1 1) COMUNA POJORÂTA, CIF:4441425	A1

C. Partea III. SARCINI .

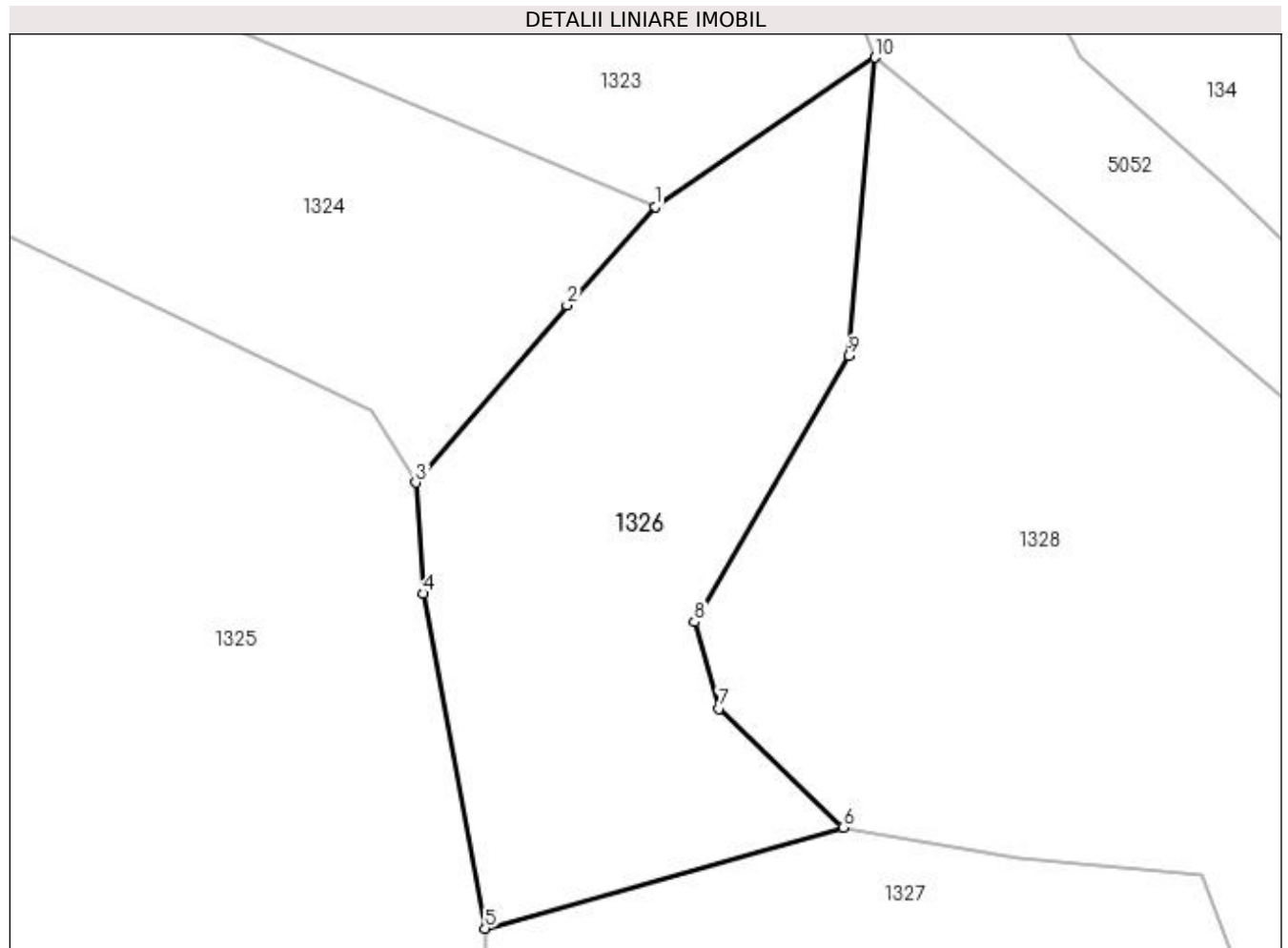
Inscrieri privind dezmembramintele dreptului de proprietate, drepturi reale de garanție și sarcini	Referințe
NU SUNT	

Anexa Nr. 1 La Partea I

Teren

Nr cadastral	Suprafața (mp)*	Observații / Referințe
	1.750	

* Suprafața este determinată în planul de proiecție Stereo 70.



Date referitoare la teren

Crt	Categorie folosință	Intra vilan	Suprafața (mp)	Tarla	Parcelă	Nr. topo	Observații / Referințe
1	padure	NU	1.750	-	-	-	

Lungime Segmente

1) Valorile lungimilor segmentelor sunt obținute din proiecție în plan.

Punct început	X / Y	Punct sfârșit	X / Y	Lungime segment (** (m)
1	538.792,023 668.485,261	2	538.784,229 668.476,557	11.684
2	538.784,229 668.476,557	3	538.770,851 668.460,864	20.621
3	538.770,851 668.460,864	4	538.771,494 668.451,031	9.854
4	538.771,494 668.451,031	5	538.776,98 668.421,425	30.11
5	538.776,98 668.421,425	6	538.808,687 668.430,372	32.945

Punct început	X / Y	Punct sfârșit	X / Y	Lungime segment (** (m)
6	538.808,687 668.430,372	7	538.797,697 668.440,862	15.193
7	538.797,697 668.440,862	8	538.795,538 668.448,519	7.956
8	538.795,538 668.448,519	9	538.809,168 668.472,066	27.207
9	538.809,168 668.472,066	10	538.811,495 668.498,462	26.498
10	538.811,495 668.498,462	1	538.792,023 668.485,261	23.525

** Lungimile segmentelor sunt determinate în planul de proiecție Stereo 70 și sunt rotunjite la 1 milimetru.

*** Distanța dintre puncte este formată din segmente cumulate ce sunt mai mici decât valoarea 1 milimetru.

**DATE DESPRE IMOBILUL NR. 1327**

Oficiul de Cadastru și Publicitate Imobiliară SUCEAVA
Biroul de Cadastru și Publicitate Imobiliară Campulung Moldovenesc

A. Partea I. Descrierea imobilului

TEREN Extravilan

Adresa: Jud. Suceava, Loc numit Valea Pojoratei

Nr. Crt	Nr cadastral Nr. topografic	Suprafața* (mp)	Observații / Referințe
A1	35605	39.840	Sector cadastral:65 Teren neimpregmuit; Provenit din CF 35605, 35616, 35622, 31377, nr. top. 1440/6, 1440/8, nr. top. 661, nr. top. 2492/1, 605, nr. top. 2492/2

B. Partea II. Proprietari și acte

Inscrieri privitoare la dreptul de proprietate și alte drepturi reale		Referințe
3606 / 24/11/1993		
Act Notarial nr. 79, din 03/03/1992 emis de Notariatul de Stat;		
B1	Intabulare, drept de PROPRIETATE, dobandit prin Succesiune, cota actuala 3492/39840 1) LATIS NICOLAI	A1
B2	Intabulare, drept de PROPRIETATE, dobandit prin Succesiune, cota actuala 10477/39840 1) LATIS RAIA-GEORGETA	A1
Act Notarial nr. Certificat De Mostenitor nr. D 89, din 03/03/1992 emis de Notariatul de stat local Campulung Mold.;		
B3	Intabulare, drept de PROPRIETATE, dobandit prin Succesiune, cota actuala 20/39840 1) LATIS NICOLAI , Lipsă CNP	A1
B4	Intabulare, drept de PROPRIETATE, dobandit prin Succesiune, cota actuala 59/39840 1) LATIS RAIA GEORGETA , Lipsă CNP	A1
B5	Intabulare, drept de PROPRIETATE, dobandit prin Succesiune, cota actuala 900/39840 1) LATIS NICOLAI , Lipsă CNP	A1
B6	Intabulare, drept de PROPRIETATE, dobandit prin Succesiune, cota actuala 2699/39840 1) LATIS RAIA GEORGETA , Lipsă CNP	A1
Act Notarial nr. D 89, din 03/03/1992 emis de Notariatul de Stat Câmpulung Moldovenesc;		
B7	Intabulare, drept de PROPRIETATE, dobandit prin Succesiune, cota actuala 5548/39840 1) LATIS NICOLAI	A1
B8	Intabulare, drept de PROPRIETATE, dobandit prin Succesiune, cota actuala 16645/39840 1) LATIS RAIA-GEORGETA	A1

C. Partea III. SARCINI .

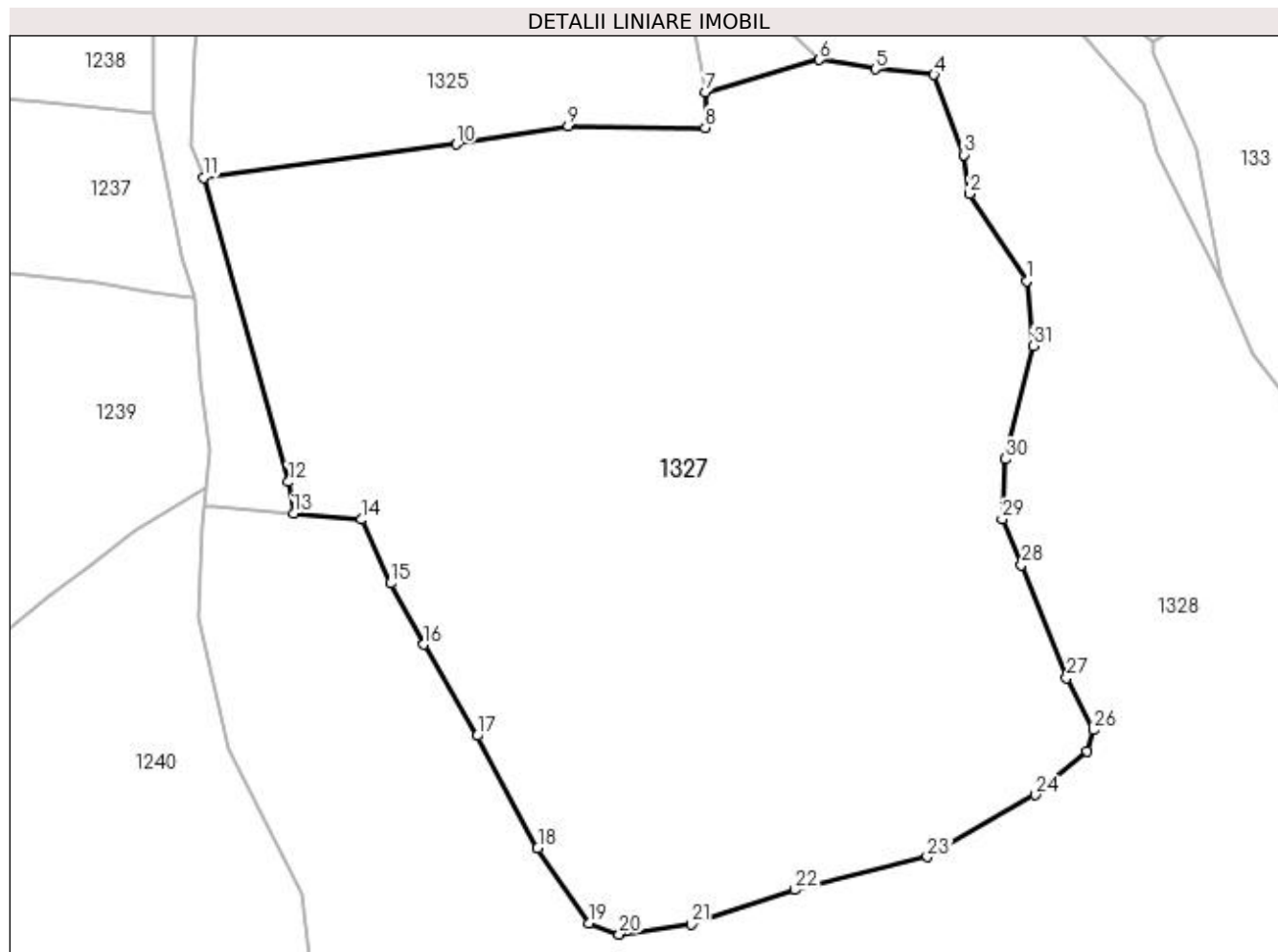
Inscrieri privind dezmembramintele dreptului de proprietate, drepturi reale de garanție și sarcini	Referințe
NU SUNT	

Anexa Nr. 1 La Partea I

Teren

Nr cadastral	Suprafața (mp)*	Observații / Referințe
35605	39.840	Provenit din CF 35605, 35616, 35622, 31377, nr. top. 1440/6, 1440/8, nr. top. 661, nr. top. 2492/1, 605, nr. top. 2492/2

* Suprafața este determinată în planul de proiecție Stereo 70.



Date referitoare la teren

Crt	Categorie folosință	Intra vilan	Suprafața (mp)	Tarla	Parcelă	Nr. topo	Observații / Referințe
1	pasune	NU	39.840	-	-	-	

Lungime Segmente

1) Valorile lungimilor segmentelor sunt obținute din proiecție în plan.

Punct început	X / Y	Punct sfârșit	X / Y	Lungime segment (** (m)
1	538.866,182 668.368,934	2	538.850,432 668.393,179	28.912
3	538.848,93 668.403,953	4	538.840,496 668.426,219	23.81
5	538.824,284 668.427,722	6	538.808,687 668.430,372	15.821
7	538.776,98 668.421,425	8	538.776,968 668.411,451	9.974
9	538.738,911 668.411,982	10	538.707,868 668.406,887	31.458

Punct început	X / Y	Punct sfârșit	X / Y	Lungime segment (** (m)
2	538.850,432 668.393,179	3	538.848,93 668.403,953	10.878
4	538.840,496 668.426,219	5	538.824,284 668.427,722	16.282
6	538.808,687 668.430,372	7	538.776,98 668.421,425	32.945
8	538.776,968 668.411,451	9	538.738,911 668.411,982	38.061
10	538.707,868 668.406,887	11	538.637,629 668.397,582	70.853

Punct început	X / Y	Punct sfârșit	X / Y	Lungime segment (** (m)
11	538.637,629 668.397,582	12	538.661,176 668.313,119	87.684
13	538.662,662 668.304,354	14	538.681,474 668.302,691	18.885
15	538.689,542 668.284,974	16	538.698,844 668.268,013	19.344
17	538.713,651 668.242,643	18	538.730,427 668.211,491	35.382
19	538.744,73 668.190,508	20	538.753,057 668.187,503	8.853
21	538.773,183 668.190,277	22	538.801,778 668.199,892	30.168
23	538.838,634 668.209,012	24	538.868,546 668.226,2	34.499
25	538.883,079 668.238,302	26	538.884,848 668.244,206	6.163
27	538.877,364 668.258,669	28	538.864,847 668.290,123	33.853
29	538.859,41 668.302,826	30	538.860,329 668.319,422	16.621
31	538.868,107 668.350,936	1	538.866,182 668.368,934	18.101

Punct început	X / Y	Punct sfârșit	X / Y	Lungime segment (** (m)
12	538.661,176 668.313,119	13	538.662,662 668.304,354	8.89
14	538.681,474 668.302,691	15	538.689,542 668.284,974	19.468
16	538.698,844 668.268,013	17	538.713,651 668.242,643	29.375
18	538.730,427 668.211,491	19	538.744,73 668.190,508	25.394
20	538.753,057 668.187,503	21	538.773,183 668.190,277	20.316
22	538.801,778 668.199,892	23	538.838,634 668.209,012	37.968
24	538.868,546 668.226,2	25	538.883,079 668.238,302	18.912
26	538.884,848 668.244,206	27	538.877,364 668.258,669	16.285
28	538.864,847 668.290,123	29	538.859,41 668.302,826	13.818
30	538.860,329 668.319,422	31	538.868,107 668.350,936	32.46

** Lungimile segmentelor sunt determinate în planul de proiecție Stereo 70 și sunt rotunjite la 1 milimetru.

*** Distanța dintre puncte este formată din segmente cumulate ce sunt mai mici decât valoarea 1 milimetru.

**DATE DESPRE IMOBILUL NR. 1328**

Oficiul de Cadastru și Publicitate Imobiliară SUCEAVA
Biroul de Cadastru și Publicitate Imobiliară Campulung Moldovenesc

A. Partea I. Descrierea imobilului

TEREN Extravilan

Adresa: Jud. Suceava, Loc numit Valea Pojoratei

Nr. Crt	Nr cadastral Nr. topografic	Suprafața* (mp)	Observații / Referințe
A1	32049	168.300	Sector cadastral:65 Teren neimprejmuit; CF 32049, parte din nr. top. 2492/12, U.P. II, U.A. 3

B. Partea II. Proprietari și acte

Inscrieri privitoare la dreptul de proprietate și alte drepturi reale		Referințe
23 / 08/03/1873		
Act Administrativ nr. TP NR. 707, din 14/10/2004 emis de Comisia Județeană de Fond Funciar SUCEAVA;		
B1	Intabulare, drept de PROPRIETATE, dobândit prin Reconstituire, cota actuala 1/1 1) COMUNA POJORÂTA - DOMENIUL PUBLIC, CIF:4441425	A1

C. Partea III. SARCINI .

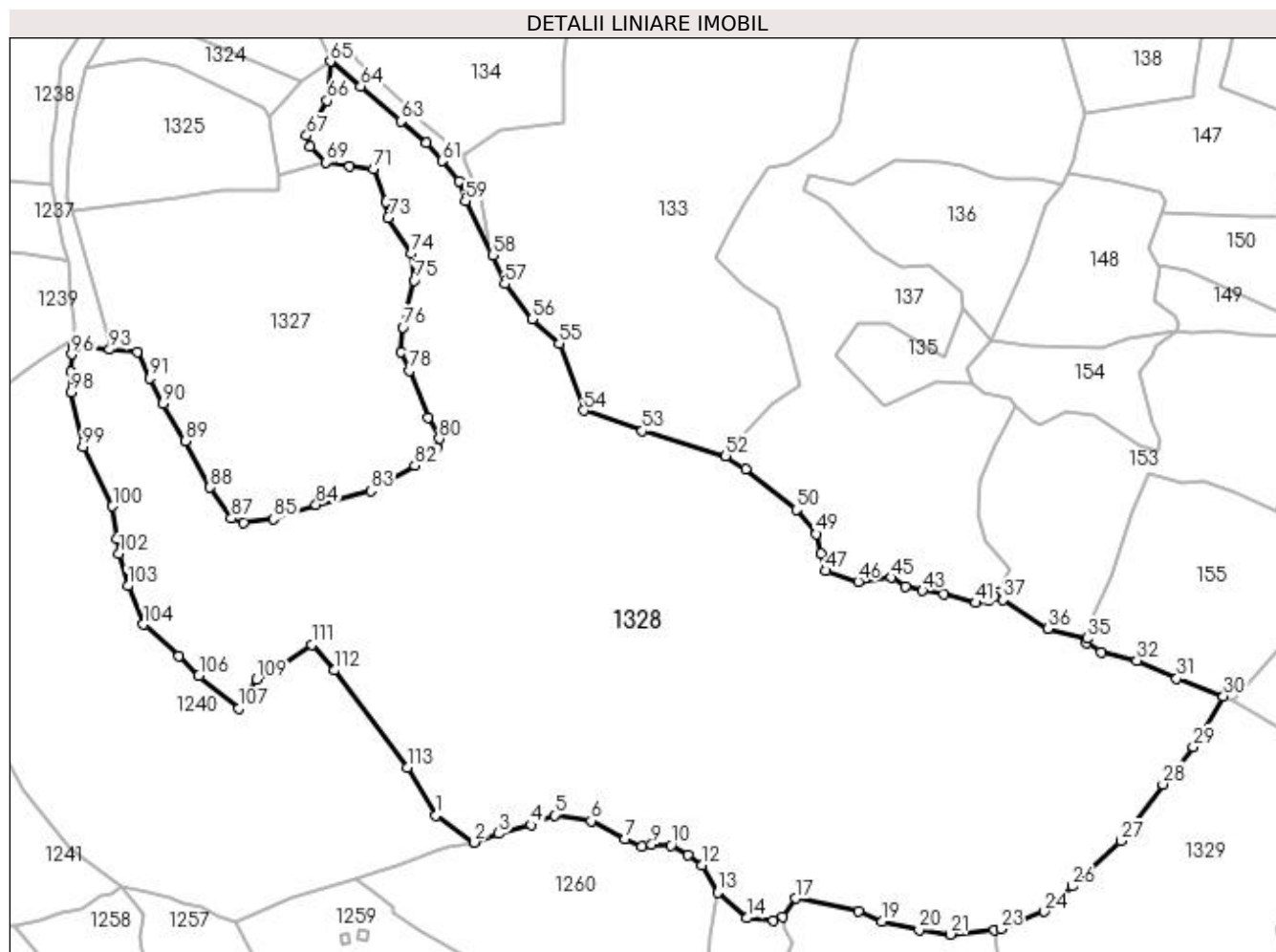
Inscrieri privind dezmembramintele dreptului de proprietate, drepturi reale de garanție și sarcini	Referințe
NU SUNT	

Anexa Nr. 1 La Partea I

Teren

Nr cadastral	Suprafața (mp)*	Observații / Referințe
32049	168.300	CF 32049, parte din nr. top. 2492/12, U.P. II, U.A. 3

* Suprafața este determinată în planul de proiecție Stereo 70.



Date referitoare la teren

Crt	Categorie folosință	Intra vilan	Suprafața (mp)	Tarla	Parcelă	Nr. topo	Observații / Referințe
1	padure	NU	168.300	-	-	-	

Lungime Segmente

1) Valorile lungimilor segmentelor sunt obținute din proiecție în plan.

Punct început	X / Y	Punct sfârșit	X / Y	Lungime segment	Punct început	X / Y	Punct sfârșit	X / Y	Lungime segment	Punct început	X / Y	Punct sfârșit	X / Y	Lungime segment
1	538.882,592 667.990,377	2	538.908,698 667.972,315	31.74 5	2	538.908,698 667.972,315	3	538.925,025 667.978,225	17.36 4	3	538.925,025 667.978,225	4	538.946,95 667.983,905	22.64 9
4	538.946,95 667.983,905	5	538.962,586 667.990,567	16.99 6	5	538.962,586 667.990,567	6	538.987,243 667.986,726	24.95 4	6	538.987,243 667.986,726	7	539.009,996 667.974,535	25.81 3
7	539.009,996 667.974,535	8	539.021,403 667.969,607	12.42 6	8	539.021,403 667.969,607	9	539.028,152 667.970,923	6.876	9	539.028,152 667.970,923	10	539.041,203 667.970,167	13.07 3
10	539.041,203 667.970,167	11	539.052,542 667.963,996	12.90 9	11	539.052,542 667.963,996	12	539.062,257 667.957,13	11.89 6	12	539.062,257 667.957,13	13	539.072,814 667.938,468	21.44 1
13	539.072,814 667.938,468	14	539.092,436 667.921,224	26.12 2	14	539.092,436 667.921,224	15	539.110,167 667.919,806	17.78 8	15	539.110,167 667.919,806	16	539.116,499 667.921,84	6.651
16	539.116,499 667.921,84	17	539.125,283 667.934,491	15.40 2	17	539.125,283 667.934,491	18	539.167,596 667.926,098	43.13 7	18	539.167,596 667.926,098	19	539.183,652 667.919,115	17.50 9

Punct început	X / Y	Punct sfârșit	X / Y	Lungime segment	Punct început	X / Y	Punct sfârșit	X / Y	Lungime segment	Punct început	X / Y	Punct sfârșit	X / Y	Lungime segment
19	539.183,652 667.919,115	20	539.208,419 667.913,428	25.412	20	539.208,419 667.913,428	21	539.229,586 667.910,253	21.404	21	539.229,586 667.910,253	22	539.258,981 667.913,468	29.57
22	539.258,981 667.913,468	23	539.263,453 667.913,957	4.499	23	539.263,453 667.913,957	24	539.292,682 667.925,718	31.506	24	539.292,682 667.925,718	25	539.303,141 667.933,007	12.748
25	539.303,141 667.933,007	26	539.311,649 667.942,615	12.834	26	539.311,649 667.942,615	27	539.344,771 667.973,346	45.183	27	539.344,771 667.973,346	28	539.372,75 668.011,418	47.247
28	539.372,75 668.011,418	29	539.393,294 668.036,764	32.626	29	539.393,294 668.036,764	30	539.413,633 668.070,696	39.561	30	539.413,633 668.070,696	31	539.382,143 668.082,717	33.706
31	539.382,143 668.082,717	32	539.355,101 668.094,816	29.625	32	539.355,101 668.094,816	33	539.331,06 668.100,19	24.634	33	539.331,06 668.100,19	34	539.321,376 668.106,544	11.582
34	539.321,376 668.106,544	35	539.321,648 668.109,748	3.216	35	539.321,648 668.109,748	36	539.295,13 668.116,118	27.272	36	539.295,13 668.116,118	37	539.264,746 668.135,702	36.149
37	539.264,746 668.135,702	38	539.261,038 668.140,543	6.098	38	539.261,038 668.140,543	39	539.259,512 668.137,975	2.987	39	539.259,512 668.137,975	40	539.255,293 668.135,318	4.986
40	539.255,293 668.135,318	41	539.246,382 668.133,68	9.06	41	539.246,382 668.133,68	42	539.224,974 668.139,572	22.204	42	539.224,974 668.139,572	43	539.210,726 668.141,878	14.433
43	539.210,726 668.141,878	44	539.199,144 668.144,596	11.897	44	539.199,144 668.144,596	45	539.189,563 668.150,796	11.412	45	539.189,563 668.150,796	46	539.167,325 668.147,873	22.429
46	539.167,325 668.147,873	47	539.145,458 668.155,305	23.095	47	539.145,458 668.155,305	48	539.142,512 668.166,922	11.985	48	539.142,512 668.166,922	49	539.139,107 668.180,111	13.621
49	539.139,107 668.180,111	50	539.125,661 668.196,51	21.207	50	539.125,661 668.196,51	51	539.091,475 668.223,744	43.708	51	539.091,475 668.223,744	52	539.078,125 668.232,75	16.104
52	539.078,125 668.232,75	53	539.021,884 668.249,547	58.696	53	539.021,884 668.249,547	54	538.982,216 668.263,346	42.0	54	538.982,216 668.263,346	55	538.965,917 668.308,436	47.945
55	538.965,917 668.308,436	56	538.947,584 668.324,912	24.649	56	538.947,584 668.324,912	57	538.929,095 668.348,625	30.069	57	538.929,095 668.348,625	58	538.920,905 668.368,101	21.128
58	538.920,905 668.368,101	59	538.902,444 668.404,515	40.826	59	538.902,444 668.404,515	60	538.898,609 668.418,055	14.073	60	538.898,609 668.418,055	61	538.886,975 668.431,468	17.756
61	538.886,975 668.431,468	62	538.876,108 668.443,475	16.194	62	538.876,108 668.443,475	63	538.859,342 668.458,235	22.337	63	538.859,342 668.458,235	64	538.831,984 668.481,611	35.985
64	538.831,984 668.481,611	65	538.811,495 668.498,462	26.528	65	538.811,495 668.498,462	66	538.809,168 668.472,066	26.498	66	538.809,168 668.472,066	67	538.795,538 668.448,519	27.207
67	538.795,538 668.448,519	68	538.797,697 668.440,862	7.956	68	538.797,697 668.440,862	69	538.808,687 668.430,372	15.193	69	538.808,687 668.430,372	70	538.824,284 668.427,722	15.821
70	538.824,284 668.427,722	71	538.840,496 668.426,219	16.282	71	538.840,496 668.426,219	72	538.848,93 668.403,953	23.81	72	538.848,93 668.403,953	73	538.850,432 668.393,179	10.878
73	538.850,432 668.393,179	74	538.866,182 668.368,934	28.912	74	538.866,182 668.368,934	75	538.868,107 668.350,936	18.101	75	538.868,107 668.350,936	76	538.860,329 668.319,422	32.46
76	538.860,329 668.319,422	77	538.859,41 668.302,826	16.621	77	538.859,41 668.302,826	78	538.864,847 668.290,123	13.818	78	538.864,847 668.290,123	79	538.877,364 668.258,669	33.853
79	538.877,364 668.258,669	80	538.884,848 668.244,206	16.285	80	538.884,848 668.244,206	81	538.883,079 668.238,302	6.163	81	538.883,079 668.238,302	82	538.868,546 668.226,2	18.912
82	538.868,546 668.226,2	83	538.838,634 668.209,012	34.499	83	538.838,634 668.209,012	84	538.801,778 668.199,892	37.968	84	538.801,778 668.199,892	85	538.773,183 668.190,277	30.168
85	538.773,183 668.190,277	86	538.753,057 668.187,503	20.316	86	538.753,057 668.187,503	87	538.744,73 668.190,508	8.853	87	538.744,73 668.190,508	88	538.730,427 668.211,491	25.394
88	538.730,427 668.211,491	89	538.713,651 668.242,643	35.382	89	538.713,651 668.242,643	90	538.698,844 668.268,013	29.375	90	538.698,844 668.268,013	91	538.689,542 668.284,974	19.344
91	538.689,542 668.284,974	92	538.681,474 668.302,691	19.468	92	538.681,474 668.302,691	93	538.662,662 668.304,354	18.885	93	538.662,662 668.304,354	94	538.640,475 668.306,316	22.274
94	538.640,475 668.306,316	95	538.637,886 668.306,477	2.594	95	538.637,886 668.306,477	96	538.637,103 668.301,161	5.373	96	538.637,103 668.301,161	97	538.636,758 668.289,286	11.88
97	538.636,758 668.289,286	98	538.636,458 668.275,494	13.795	98	538.636,458 668.275,494	99	538.644,756 668.238,749	37.67	99	538.644,756 668.238,749	100	538.664,675 668.198,744	44.69
100	538.664,675 668.198,744	101	538.667,743 668.176,644	22.312	101	538.667,743 668.176,644	102	538.669,159 668.167,053	9.695	102	538.669,159 668.167,053	103	538.674,967 668.145,113	22.696
103	538.674,967 668.145,113	104	538.685,463 668.119,107	28.044	104	538.685,463 668.119,107	105	538.709,246 668.097,753	31.963	105	538.709,246 668.097,753	106	538.722,816 668.084,5	18.968
106	538.722,816 668.084,5	107	538.749,624 668.062,44	34.718	107	538.749,624 668.062,44	108	538.754,01 668.069,889	8.644	108	538.754,01 668.069,889	109	538.761,848 668.082,309	14.686
109	538.761,848 668.082,309	110	538.778,998 668.091,734	19.569	110	538.778,998 668.091,734	111	538.798,908 668.105,341	24.116	111	538.798,908 668.105,341	112	538.813,934 668.088,207	22.789
112	538.813,934 668.088,207	113	538.863,398 668.022,826	81.984	113	538.863,398 668.022,826	1	538.882,592 667.990,377	37.701	1	538.882,592 667.990,377			

**** Lungimile segmentelor sunt determinate în planul de proiecție Stereo 70 și sunt rotunjite la 1 milimetru.**

***** Distanța dintre puncte este formată din segmente cumulate ce sunt mai mici decât valoarea 1 milimetru.**

**DATE DESPRE IMOBILUL NR. 1329**

Oficiul de Cadastru și Publicitate Imobiliară SUCEAVA
Biroul de Cadastru și Publicitate Imobiliară Campulung Moldovenesc

A. Partea I. Descrierea imobilului

TEREN Extravilan

Adresa: Jud. Suceava, Loc numit Valea Pojoratei

Nr. Crt	Nr cadastral Nr. topografic	Suprafața* (mp)	Observații / Referințe
A1	34676	56.979	Sector cadastral:65 Teren neimprejmit; Provenit din CF 34676, 34674, 34675, nr. top. 2472/2, 2492/120, nr. top. 2474/1, nr. top. 2474/2

B. Partea II. Proprietari și acte

Inscrieri privitoare la dreptul de proprietate și alte drepturi reale		Referințe
2671 / 19/02/2020		
Act Notarial nr. 23, din 18/02/2020 emis de Rotaru Dorina;		
B1	Intabulare, drept de PROPRIETATE, dobandit prin Succesiune, cota actuala 473/56979 1) MIHOC MARIA	A1
2676 / 19/02/2020		
Act Notarial nr. 24, din 18/02/2020 emis de Rotaru Dorina;		
B2	Intabulare, drept de PROPRIETATE, dobandit prin Succesiune, cota actuala 7600/56979 1) MIHOC MARIA	A1
2677 / 19/02/2020		
Act Notarial nr. 24, din 18/02/2020 emis de Rotaru Dorina;		
B3	Intabulare, drept de PROPRIETATE, dobandit prin Succesiune, cota actuala 787/56979 1) MIHOC MARIA	A1
2674 / 19/02/2020		
Act Notarial nr. 24, din 18/02/2020 emis de Rotaru Dorina;		
B4	Intabulare, drept de PROPRIETATE, dobandit prin Succesiune, cota actuala 39596/56979 1) MIHOC MARIA	A1
1329 / 30/10/2022		
Act Normativ nr. Lege nr. 7, din 13/03/1996 emis de Parlamentul României;		
B5	Intabulare, drept de PROPRIETATE, dobandit prin Lege, cota actuala 8523/56979 1) NEIDENTIFICAT NEIDENTIFICAT	A1
Act Administrativ nr. Adeverință nr. 547, din 24/10/2022 emis de Primăria Comunei Pojorâta;		
B6	Se notează posesia faptică în favoarea lui 1) MIHOC MARIA	A1

C. Partea III. SARCINI .

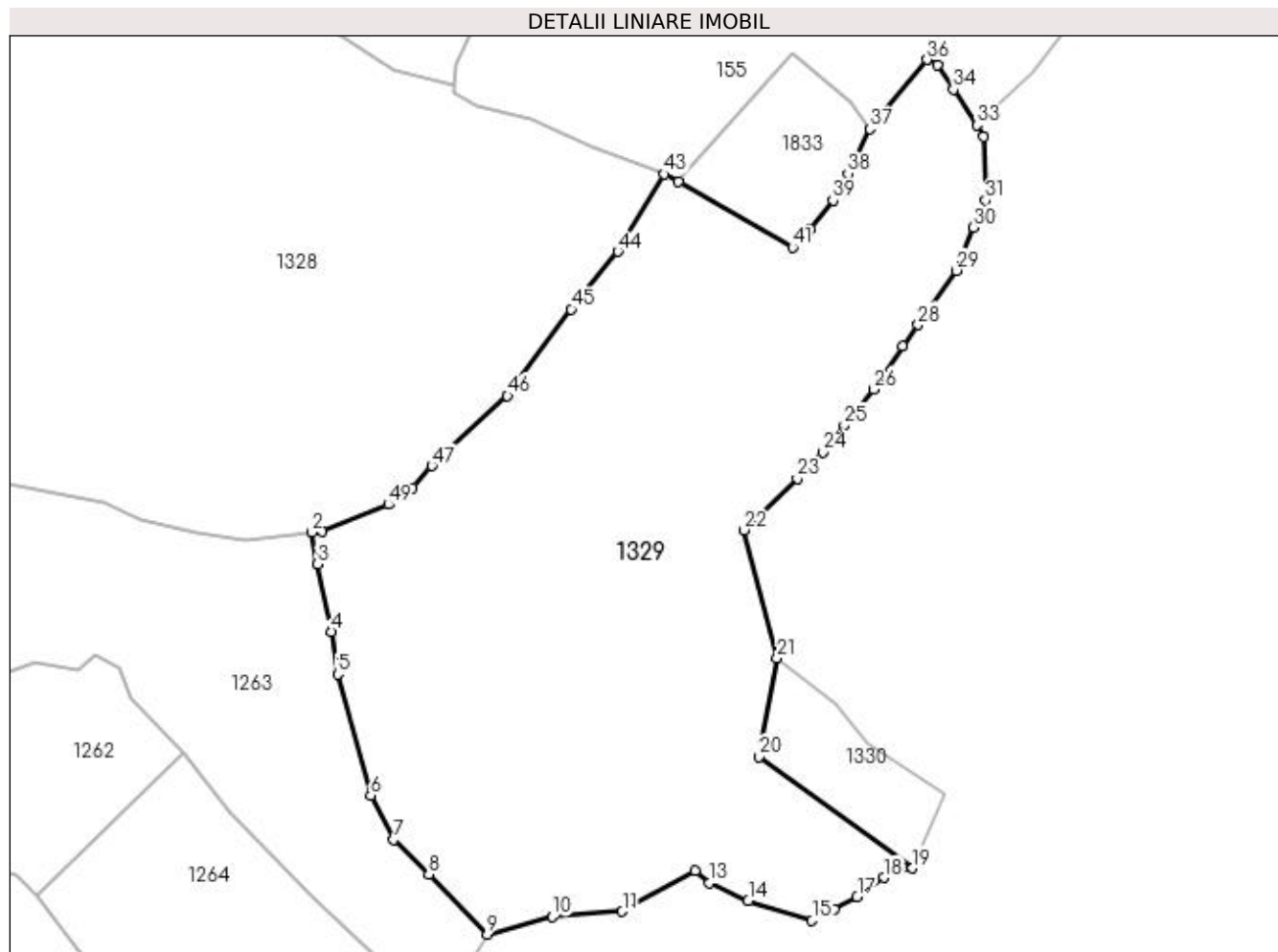
Inscrieri privind dezmembramintele dreptului de proprietate, drepturi reale de garanție și sarcini	Referințe
NU SUNT	

Anexa Nr. 1 La Partea I

Teren

Nr cadastral	Suprafața (mp)*	Observații / Referințe
34676	56.979	Provenit din CF 34676, 34674, 34675, nr. top. 2472/2, 2492/120, nr. top. 2474/1, nr. top. 2474/2

* Suprafața este determinată în planul de proiecție Stereo 70.



Date referitoare la teren

Crt	Categorie folosință	Intra vilan	Suprafața (mp)	Tarla	Parcelă	Nr. topo	Observații / Referințe
1	pasune	NU	56.979	-	-	-	

Lungime Segmente

1) Valorile lungimilor segmentelor sunt obținute din proiecție în plan.

Punct început	X / Y	Punct sfârșit	X / Y	Lungime segment	Punct început	X / Y	Punct sfârșit	X / Y	Lungime segment	Punct început	X / Y	Punct sfârșit	X / Y	Lungime segment
1	539.263,453 667.913,957	2	539.258,981 667.913,468	4.499	2	539.258,981 667.913,468	3	539.261,439 667.899,595	14.089	3	539.261,439 667.899,595	4	539.267,646 667.869,971	30.267
4	539.267,646 667.869,971	5	539.270,308 667.851,276	18.884	5	539.270,308 667.851,276	6	539.284,736 667.798,137	55.063	6	539.284,736 667.798,137	7	539.294,9 667.778,614	22.01
7	539.294,9 667.778,614	8	539.310,241 667.763,502	21.534	8	539.310,241 667.763,502	9	539.335,934 667.737,105	36.837	9	539.335,934 667.737,105	10	539.364,345 667.744,804	29.436
10	539.364,345 667.744,804	11	539.395,18 667.747,149	30.924	11	539.395,18 667.747,149	12	539.427,116 667.764,884	36.53	12	539.427,116 667.764,884	13	539.433,5 667.759,652	8.254
13	539.433,5 667.759,652	14	539.450,427 667.751,846	18.64	14	539.450,427 667.751,846	15	539.478,407 667.743,153	29.299	15	539.478,407 667.743,153	16	539.488,187 667.748,258	11.032

Punct început	X / Y	Punct sfârșit	X / Y	Lungime segment	Punct început	X / Y	Punct sfârșit	X / Y	Lungime segment	Punct început	X / Y	Punct sfârșit	X / Y	Lungime segment
16	539.488,187 667.748,258	17	539.498,286 667.753,561	11.407	17	539.498,286 667.753,561	18	539.510,028 667.761,964	14.439	18	539.510,028 667.761,964	19	539.522,605 667.766,057	13.226
19	539.522,605 667.766,057	20	539.455,15 667.814,987	83.333	20	539.455,15 667.814,987	21	539.463,159 667.858,239	43.987	21	539.463,159 667.858,239	22	539.448,692 667.914,465	58.057
22	539.448,692 667.914,465	23	539.472,017 667.937,041	32.461	23	539.472,017 667.937,041	24	539.483,328 667.948,714	16.254	24	539.483,328 667.948,714	25	539.492,567 667.960,458	14.943
25	539.492,567 667.960,458	26	539.505,442 667.976,321	20.43	26	539.505,442 667.976,321	27	539.518,126 667.995,369	22.885	27	539.518,126 667.995,369	28	539.525,039 668.004,544	11.488
28	539.525,039 668.004,544	29	539.541,702 668.028,392	29.093	29	539.541,702 668.028,392	30	539.549,342 668.047,355	20.444	30	539.549,342 668.047,355	31	539.554,503 668.059,242	12.959
31	539.554,503 668.059,242	32	539.553,771 668.087,193	27.961	32	539.553,771 668.087,193	33	539.550,737 668.092,105	5.773	33	539.550,737 668.092,105	34	539.540,567 668.107,835	18.731
34	539.540,567 668.107,835	35	539.533,364 668.118,396	12.784	35	539.533,364 668.118,396	36	539.528,95 668.120,864	5.057	36	539.528,95 668.120,864	37	539.503,676 668.090,561	39.459
37	539.503,676 668.090,561	38	539.494,202 668.070,829	21.889	38	539.494,202 668.070,829	39	539.487,681 668.059,196	13.336	39	539.487,681 668.059,196	40	539.477,599 668.046,183	16.462
40	539.477,599 668.046,183	41	539.469,907 668.038,435	10.918	41	539.469,907 668.038,435	42	539.419,813 668.067,18	57.755	42	539.419,813 668.067,18	43	539.413,633 668.070,696	7.11
43	539.413,633 668.070,696	44	539.393,294 668.036,764	39.561	44	539.393,294 668.036,764	45	539.372,75 668.011,418	32.626	45	539.372,75 668.011,418	46	539.344,771 667.973,346	47.247
46	539.344,771 667.973,346	47	539.311,649 667.942,615	45.183	47	539.311,649 667.942,615	48	539.303,141 667.933,007	12.834	48	539.303,141 667.933,007	49	539.292,682 667.925,718	12.748
49	539.292,682 667.925,718	1	539.263,453 667.913,957	31.506										

** Lungimile segmentelor sunt determinate în planul de proiecție Stereo 70 și sunt rotunjite la 1 milimetru.

*** Distanța dintre puncte este formată din segmente cumulate ce sunt mai mici decât valoarea 1 milimetru.

**DATE DESPRE IMOBILUL NR. 1330**

Oficiul de Cadastru și Publicitate Imobiliară SUCEAVA
Biroul de Cadastru și Publicitate Imobiliară Campulung Moldovenesc

A. Partea I. Descrierea imobilului

TEREN Extravilan

Adresa: Jud. Suceava, Loc numit Valea Pojoratei

Nr. Crt	Nr cadastral Nr. topografic	Suprafața* (mp)	Observații / Referințe
A1		3.159	Sector cadastral:65 Teren neimprejmuit;

B. Partea II. Proprietari și acte

Inscrieri privitoare la dreptul de proprietate și alte drepturi reale		Referințe
1330 / 30/10/2022		
Act Normativ nr. Lege nr. 7, din 13/03/1996 emis de Parlamentul României;		
B1	Inscrierea provizorie, drept de PROPRIETATE, dobandit prin Lege, cota actuala 1/1 1) COMUNA POJORĂTA, CIF:4441425	A1

C. Partea III. SARCINI .

Inscrieri privind dezmembramintele dreptului de proprietate, drepturi reale de garanție și sarcini	Referințe
NU SUNT	

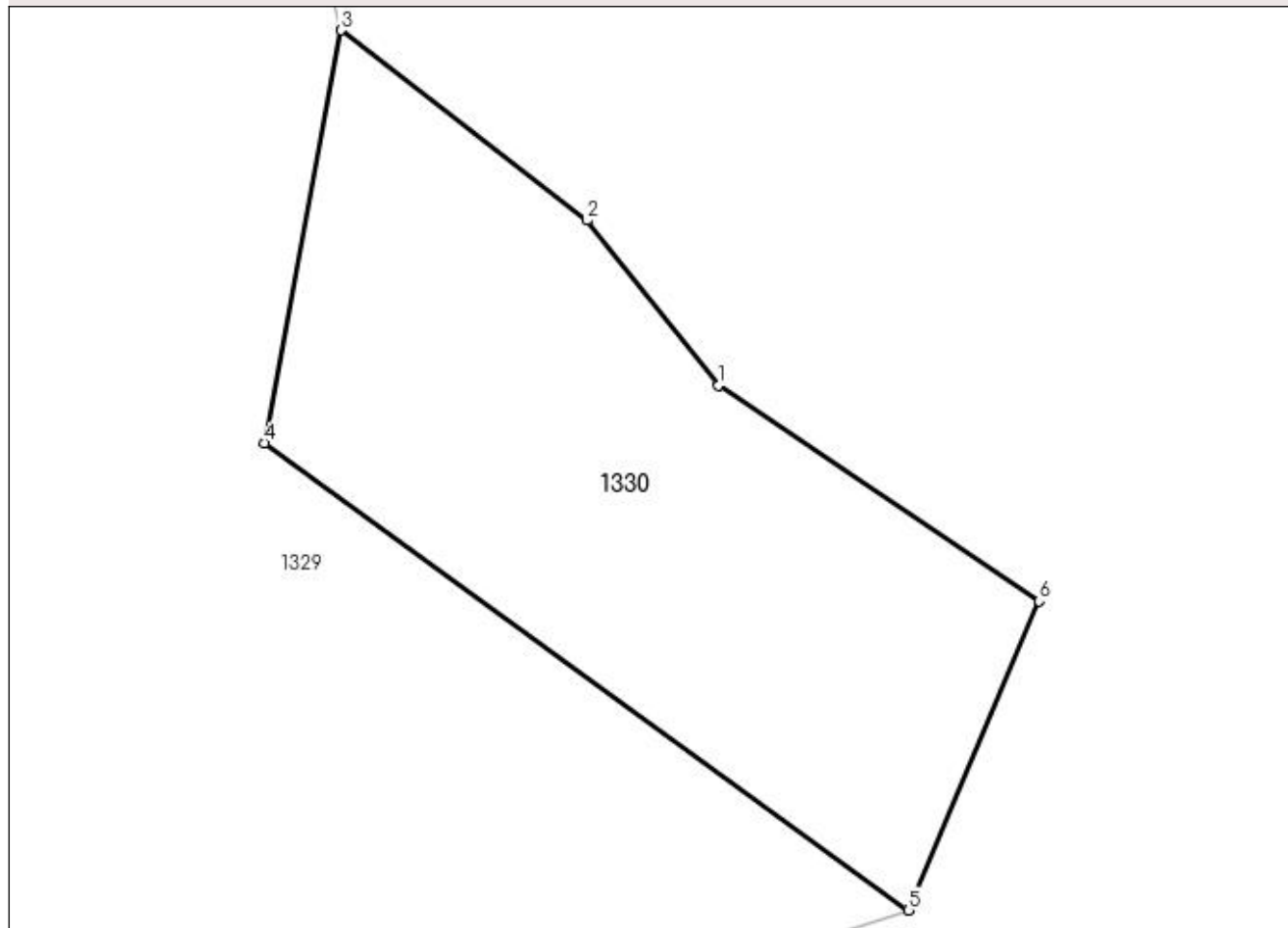
Anexa Nr. 1 La Partea I

Teren

Nr cadastral	Suprafața (mp)*	Observații / Referințe
	3.159	

* Suprafața este determinată în planul de proiecție Stereo 70.

DETALII LINIARE IMOBIL



Date referitoare la teren

Crt	Categorie folosință	Intra vilan	Suprafața (mp)	Tarla	Parcelă	Nr. topo	Observații / Referințe
1	pasune	NU	3.159	-	-	-	

Lungime Segmente

1) Valorile lungimilor segmentelor sunt obținute din proiecție în plan.

Punct început	X / Y	Punct sfârșit	X / Y	Lungime segment (** (m)
1	539.502,763 667.821,04	2	539.488,952 667.838,321	22.122
2	539.488,952 667.838,321	3	539.463,159 667.858,239	32.588
3	539.463,159 667.858,239	4	539.455,15 667.814,987	43.987
4	539.455,15 667.814,987	5	539.522,605 667.766,057	83.333
5	539.522,605 667.766,057	6	539.536,339 667.798,443	35.178

Punct început	X / Y	Punct sfârșit	X / Y	Lungime segment (** (m)
6	539.536,339 667.798,443	1	539.502,763 667.821,04	40.472

** Lungimile segmentelor sunt determinate în planul de proiecție Stereo 70 și sunt rotunjite la 1 milimetru.

*** Distanța dintre puncte este formată din segmente cumulate ce sunt mai mici decât valoarea 1 milimetru.

**DATE DESPRE IMOBILUL NR. 1331**

Oficiul de Cadastru și Publicitate Imobiliară SUCEAVA
Biroul de Cadastru și Publicitate Imobiliară Campulung Moldovenesc

A. Partea I. Descrierea imobilului

TEREN Extravilan

Adresa: Jud. Suceava, Loc numit Obcina

Nr. Crt	Nr cadastral Nr. topografic	Suprafața* (mp)	Observații / Referințe
A1	30182	29.585	Sector cadastral:67 Teren neimprejmuit; Provenit din CF 30182, nr. cad. 30182, CF 30360, parte din nr. top. 1609/2

B. Partea II. Proprietari și acte

Inscrieri privitoare la dreptul de proprietate și alte drepturi reale		Referințe
5313 / 04/09/2009		
Act Notarial nr. 1944, din 02/09/2009 emis de BNP DORINA ROTARU;		
B1	Intabulare, drept de PROPRIETATE, dobandit prin Conventie, cota actuala 1/1 1) CIORTAN RADU-BOGDAN	A1

C. Partea III. SARCINI .

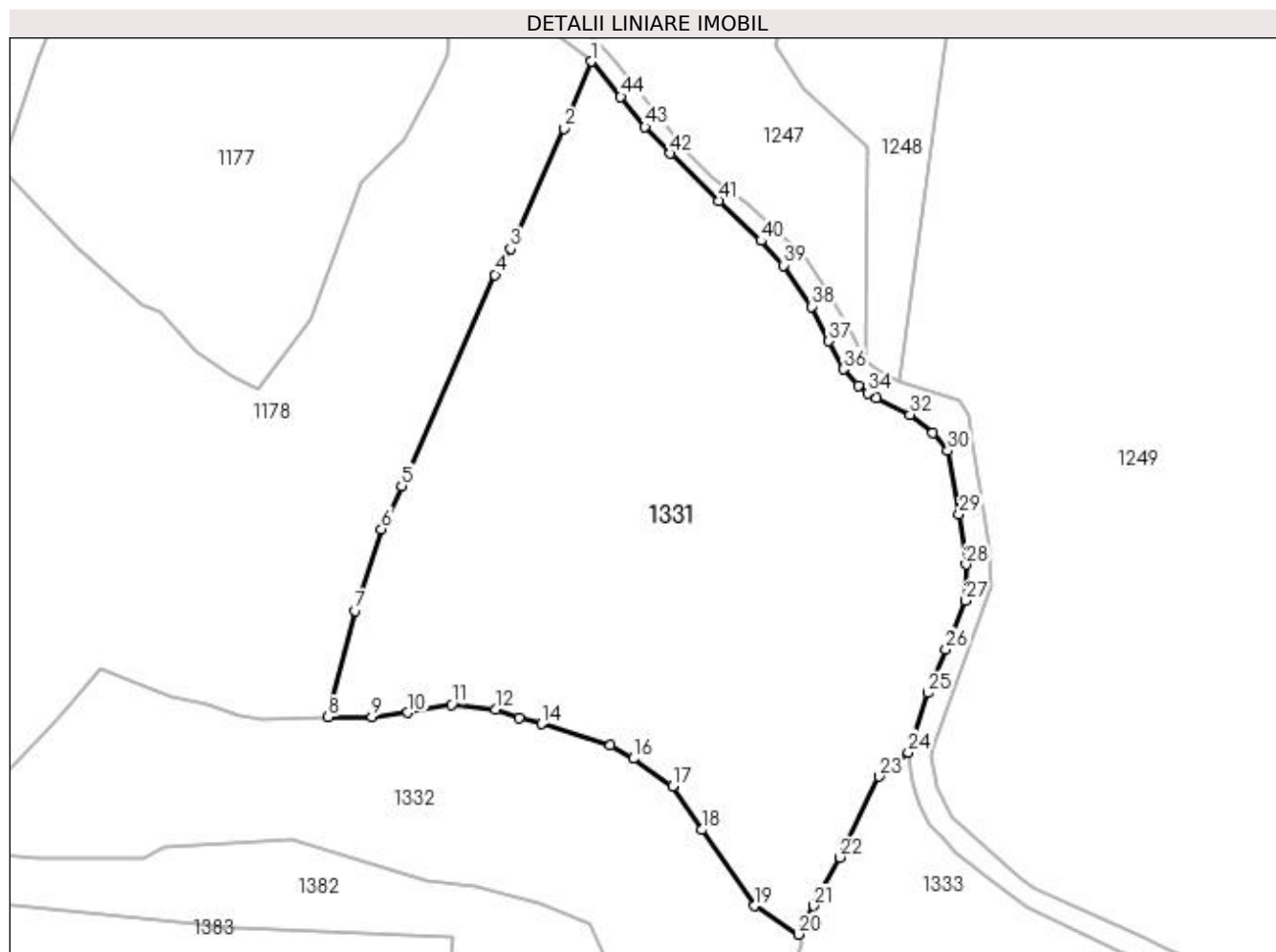
Inscrieri privind dezmembramintele dreptului de proprietate, drepturi reale de garanție și sarcini	Referințe
NU SUNT	

Anexa Nr. 1 La Partea I

Teren

Nr cadastral	Suprafața (mp)*	Observații / Referințe
30182	29.585	Provenit din CF 30182, nr. cad. 30182, CF 30360, parte din nr. top. 1609/2

* Suprafața este determinată în planul de proiecție Stereo 70.



Date referitoare la teren

Crt	Categorie folosință	Intra vilan	Suprafața (mp)	Tarla	Parcelă	Nr. topo	Observații / Referințe
1	pașune	NU	29.585	-	-	-	

Lungime Segmente

1) Valorile lungimilor segmentelor sunt obținute din proiecție în plan.

Punct început	X / Y	Punct sfârșit	X / Y	Lungime segment	Punct început	X / Y	Punct sfârșit	X / Y	Lungime segment	Punct început	X / Y	Punct sfârșit	X / Y	Lungime segment
1	538.061,706 667.708,048	2	538.052,949 667.686,714	23.06 1	2	538.052,949 667.686,714	3	538.035,996 667.648,503	41.80 3	3	538.035,996 667.648,503	4	538.031,01 667.640,19	9.694
4	538.031,01 667.640,19	5	538.001,282 667.573,07	73.40 9	5	538.001,282 667.573,07	6	537.994,83 667.559,3	15.20 7	6	537.994,83 667.559,3	7	537.986,571 667.533,249	27.32 9
7	537.986,571 667.533,249	8	537.977,946 667.499,471	34.86 2	8	537.977,946 667.499,471	9	537.991,845 667.499,587	13.89 9	9	537.991,845 667.499,587	10	538.003,321 667.500,886	11.54 9
10	538.003,321 667.500,886	11	538.017,151 667.503,393	14.05 5	11	538.017,151 667.503,393	12	538.031,122 667.501,855	14.05 5	12	538.031,122 667.501,855	13	538.038,844 667.499,045	8.217
13	538.038,844 667.499,045	14	538.045,821 667.497,312	7.189	14	538.045,821 667.497,312	15	538.067,685 667.490,393	22.93 3	15	538.067,685 667.490,393	16	538.075,049 667.486,27	8.44
16	538.075,049 667.486,27	17	538.087,522 667.477,428	15.28 9	17	538.087,522 667.477,428	18	538.096,8 667.463,577	16.67 1	18	538.096,8 667.463,577	19	538.113,638 667.439,381	29.47 8

Punct început	X / Y	Punct sfârșit	X / Y	Lungime segment	Punct început	X / Y	Punct sfârșit	X / Y	Lungime segment	Punct început	X / Y	Punct sfârșit	X / Y	Lungime segment
19	538.113,638 667.439,381	20	538.127,55 667.430,331	16.59 7	20	538.127,55 667.430,331	21	538.132,477 667.439,401	10.32 2	21	538.132,477 667.439,401	22	538.140,679 667.454,835	17.47 8
22	538.140,679 667.454,835	23	538.153,174 667.480,565	28.60 3	23	538.153,174 667.480,565	24	538.162,556 667.488,252	12.12 9	24	538.162,556 667.488,252	25	538.168,816 667.507,098	19.85 8
25	538.168,816 667.507,098	26	538.174,456 667.520,977	14.98 1	26	538.174,456 667.520,977	27	538.180,89 667.536,541	16.84 1	27	538.180,89 667.536,541	28	538.180,923 667.548,039	11.49 8
28	538.180,923 667.548,039	29	538.178,801 667.563,913	16.01 5	29	538.178,801 667.563,913	30	538.175,174 667.584,142	20.55 2	30	538.175,174 667.584,142	31	538.170,409 667.589,965	7.524
31	538.170,409 667.589,965	32	538.163,176 667.595,634	9.19	32	538.163,176 667.595,634	33	538.152,407 667.600,94	12.00 5	33	538.152,407 667.600,94	34	538.149,68 667.602,474	3.129
34	538.149,68 667.602,474	35	538.146,688 667.605,005	3.919	35	538.146,688 667.605,005	36	538.141,95 667.610,162	7.003	36	538.141,95 667.610,162	37	538.137,325 667.619,057	10.02 6
37	538.137,325 667.619,057	38	538.131,717 667.630,058	12.34 8	38	538.131,717 667.630,058	39	538.122,879 667.643,192	15.83 1	39	538.122,879 667.643,192	40	538.115,719 667.650,994	10.58 9
40	538.115,719 667.650,994	41	538.102,365 667.663,77	18.48 1	41	538.102,365 667.663,77	42	538.086,874 667.678,825	21.60 1	42	538.086,874 667.678,825	43	538.078,792 667.687,205	11.64 2
43	538.078,792 667.687,205	44	538.071,027 667.696,881	12.40 6	44	538.071,027 667.696,881	1	538.061,706 667.708,048	14.54 6					

** Lungimile segmentelor sunt determinate în planul de proiecție Stereo 70 și sunt rotunjite la 1 milimetru.

*** Distanța dintre puncte este formată din segmente cumulate ce sunt mai mici decât valoarea 1 milimetru.

**DATE DESPRE IMOBILUL NR. 1332**

Oficiul de Cadastru și Publicitate Imobiliară SUCEAVA
Biroul de Cadastru și Publicitate Imobiliară Campulung Moldovenesc

A. Partea I. Descrierea imobilului

TEREN Extravilan

Nr. cadastral vechi:33508

Adresa: Jud. Suceava, Loc numit Obcina

Nr. Crt	Nr cadastral Nr. topografic	Suprafața* (mp)	Observații / Referințe
A1	33352	16.970	Sector cadastral:67 Teren neimprejmuit; CF 33352, 33353, parte din nr. top. 1609/3, 1609/4; IE 33508

B. Partea II. Proprietari și acte

Inscrieri privitoare la dreptul de proprietate și alte drepturi reale		Referințe
1332 / 30/10/2022		
Act Normativ nr. Lege nr. 7, din 13/03/1996 emis de Parlamentul României;		
B1	Intabulare, drept de PROPRIETATE, dobândit prin Lege, cota actuala 1/1 1) NEIDENTIFICAT NEIDENTIFICAT	A1
Act Administrativ nr. Adeverință nr. 554, din 24/10/2022 emis de Primăria Comunei Pojorâta;		
B2	Se notează posesia faptică în favoarea lui 1) STRĂJERIU VIOREL	A1

C. Partea III. SARCINI .

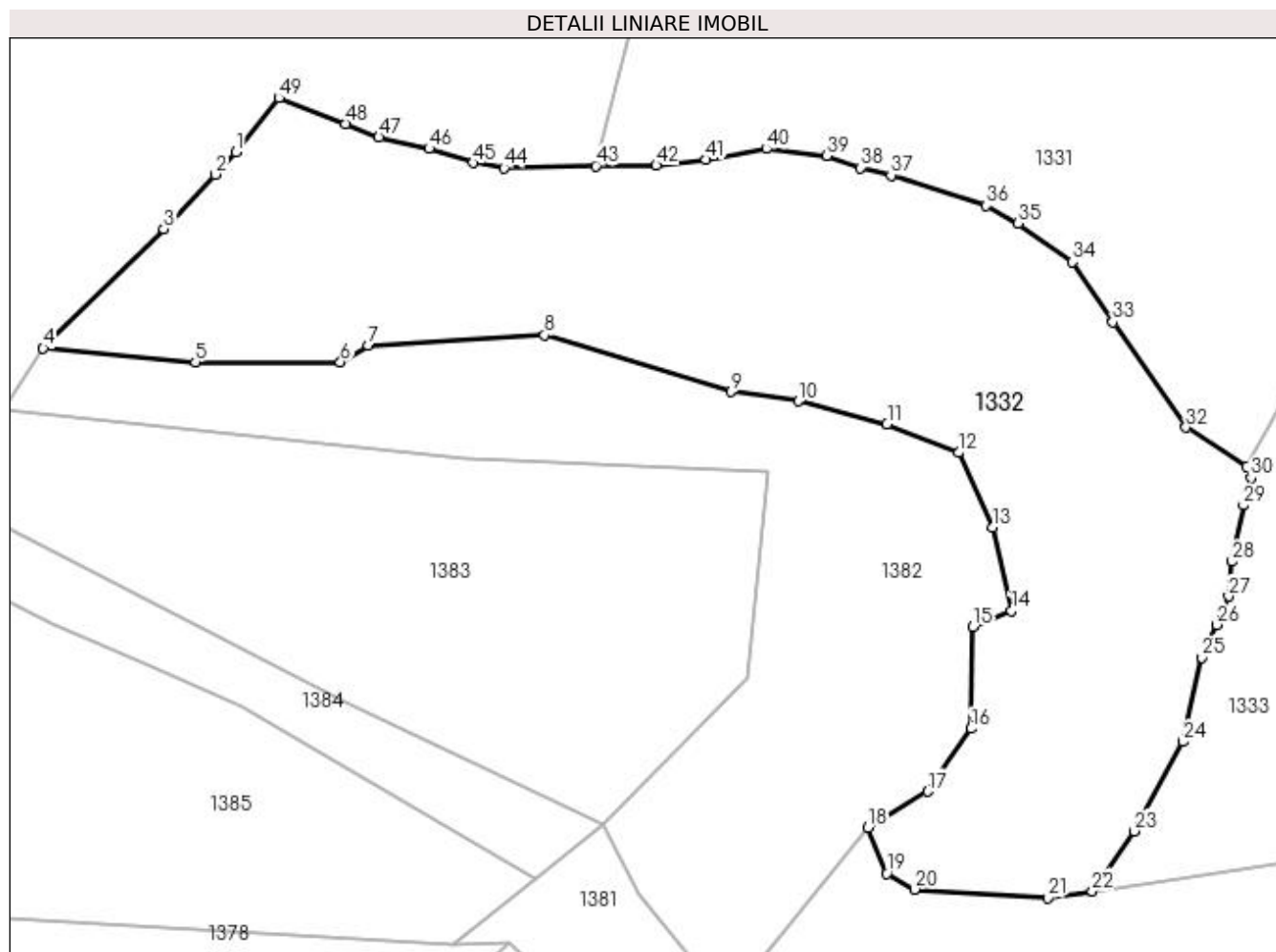
Inscrieri privind dezmembramintele dreptului de proprietate, drepturi reale de garanție și sarcini	Referințe
NU SUNT	

Anexa Nr. 1 La Partea I

Teren

Nr cadastral	Suprafața (mp)*	Observații / Referințe
33352	16.970	CF 33352, 33353, parte din nr. top. 1609/3, 1609/4; IE 33508

* Suprafața este determinată în planul de proiecție Stereo 70.



Date referitoare la teren

Crt	Categorie folosință	Intra vilan	Suprafața (mp)	Tarla	Parcelă	Nr. topo	Observații / Referințe
1	pașune	NU	16.970	-	-	-	

Lungime Segmente

1) Valorile lungimilor segmentelor sunt obținute din proiecție în plan.

Punct început	X / Y	Punct sfârșit	X / Y	Lungime segment	Punct început	X / Y	Punct sfârșit	X / Y	Lungime segment	Punct început	X / Y	Punct sfârșit	X / Y	Lungime segment
1	537.895,232 667.502,669	2	537.890,504 667.497,513	6.996	2	537.890,504 667.497,513	3	537.878,642 667.485,05	17.20	3	537.878,642 667.485,05	4	537.850,952 667.457,58	39.00
4	537.850,952 667.457,58	5	537.885,911 667.454,421	35.10	5	537.885,911 667.454,421	6	537.919,267 667.454,43	33.35	6	537.919,267 667.454,43	7	537.925,642 667.458,264	7.439
7	537.925,642 667.458,264	8	537.966,165 667.460,567	40.58	8	537.966,165 667.460,567	9	538.009,076 667.447,617	44.82	9	538.009,076 667.447,617	10	538.024,569 667.445,409	15.65
10	538.024,569 667.445,409	11	538.044,91 667.440,199	20.99	11	538.044,91 667.440,199	12	538.061,31 667.433,613	17.67	12	538.061,31 667.433,613	13	538.069,248 667.416,479	18.88
13	538.069,248 667.416,479	14	538.073,472 667.397,259	19.67	14	538.073,472 667.397,259	15	538.064,588 667.393,656	9.587	15	538.064,588 667.393,656	16	538.064,222 667.370,24	23.41
16	538.064,222 667.370,24	17	538.054,227 667.355,75	17.60	17	538.054,227 667.355,75	18	538.040,568 667.347,492	15.96	18	538.040,568 667.347,492	19	538.044,866 667.336,893	11.43

Punct început	X / Y	Punct sfârșit	X / Y	Lungime segment	Punct început	X / Y	Punct sfârșit	X / Y	Lungime segment	Punct început	X / Y	Punct sfârșit	X / Y	Lungime segment
19	538.044,866 667.336,893	20	538.051,193 667.333,288	7.282	20	538.051,193 667.333,288	21	538.081,844 667.331,35	30.712	21	538.081,844 667.331,35	22	538.092,113 667.332,873	10.381
22	538.092,113 667.332,873	23	538.101,759 667.346,671	16.835	23	538.101,759 667.346,671	24	538.112,849 667.367,193	23.327	24	538.112,849 667.367,193	25	538.117,286 667.386,56	19.869
25	538.117,286 667.386,56	26	538.120,566 667.394,09	8.213	26	538.120,566 667.394,09	27	538.123,42 667.400,577	7.087	27	538.123,42 667.400,577	28	538.124,197 667.408,584	8.045
28	538.124,197 667.408,584	29	538.126,886 667.421,487	13.18	29	538.126,886 667.421,487	30	538.128,581 667.427,799	6.536	30	538.128,581 667.427,799	31	538.127,55 667.430,331	2.734
31	538.127,55 667.430,331	32	538.113,638 667.439,381	16.597	32	538.113,638 667.439,381	33	538.096,8 667.463,577	29.478	33	538.096,8 667.463,577	34	538.087,522 667.477,428	16.671
34	538.087,522 667.477,428	35	538.075,049 667.486,27	15.289	35	538.075,049 667.486,27	36	538.067,685 667.490,393	8.44	36	538.067,685 667.490,393	37	538.045,821 667.497,312	22.933
37	538.045,821 667.497,312	38	538.038,844 667.499,045	7.189	38	538.038,844 667.499,045	39	538.031,122 667.501,855	8.217	39	538.031,122 667.501,855	40	538.017,151 667.503,393	14.055
40	538.017,151 667.503,393	41	538.003,321 667.500,886	14.055	41	538.003,321 667.500,886	42	537.991,845 667.499,587	11.549	42	537.991,845 667.499,587	43	537.977,946 667.499,471	13.899
43	537.977,946 667.499,471	44	537.956,837 667.499,01	21.114	44	537.956,837 667.499,01	45	537.949,718 667.500,168	7.213	45	537.949,718 667.500,168	46	537.939,684 667.503,451	10.557
46	537.939,684 667.503,451	47	537.928,124 667.506,065	11.852	47	537.928,124 667.506,065	48	537.920,429 667.509,17	8.298	48	537.920,429 667.509,17	49	537.905,152 667.515,05	16.37
49	537.905,152 667.515,05	1	537.895,232 667.502,669	15.865										

** Lungimile segmentelor sunt determinate în planul de proiecție Stereo 70 și sunt rotunjite la 1 milimetru.

*** Distanța dintre puncte este formată din segmente cumulate ce sunt mai mici decât valoarea 1 milimetru.

**DATE DESPRE IMOBILUL NR. 1333**

Oficiul de Cadastru și Publicitate Imobiliară SUCEAVA
 Biroul de Cadastru și Publicitate Imobiliară Campulung Moldovenesc

A. Partea I. Descrierea imobilului

TEREN Extravilan

Adresa: Jud. Suceava, Loc numit Obcina

Nr. Crt	Nr cadastral Nr. topografic	Suprafața* (mp)	Observații / Referințe
A1	32053	Din acte: 60.090 Masurata: 57.403	Sector cadastral:67 Teren neimprejmuit; Provenit din CF 32053, nr. cad. 32053

B. Partea II. Proprietari și acte

Inscrieri privitoare la dreptul de proprietate și alte drepturi reale		Referințe
2068 / 13/02/2014		
Act Administrativ nr. 97, din 09/12/2013 emis de Consiliul Local Pojorâta (anexa la HCL 97/2013- inventarul domeniului privat al comunei Pojorâta);		
B1	Intabulare, drept de PROPRIETATE, dobandit prin Lege, cota actuala 1/1 1) COMUNA POJORÂTA - DOMENIUL PRIVAT, CIF:4441425	A1

C. Partea III. SARCINI .

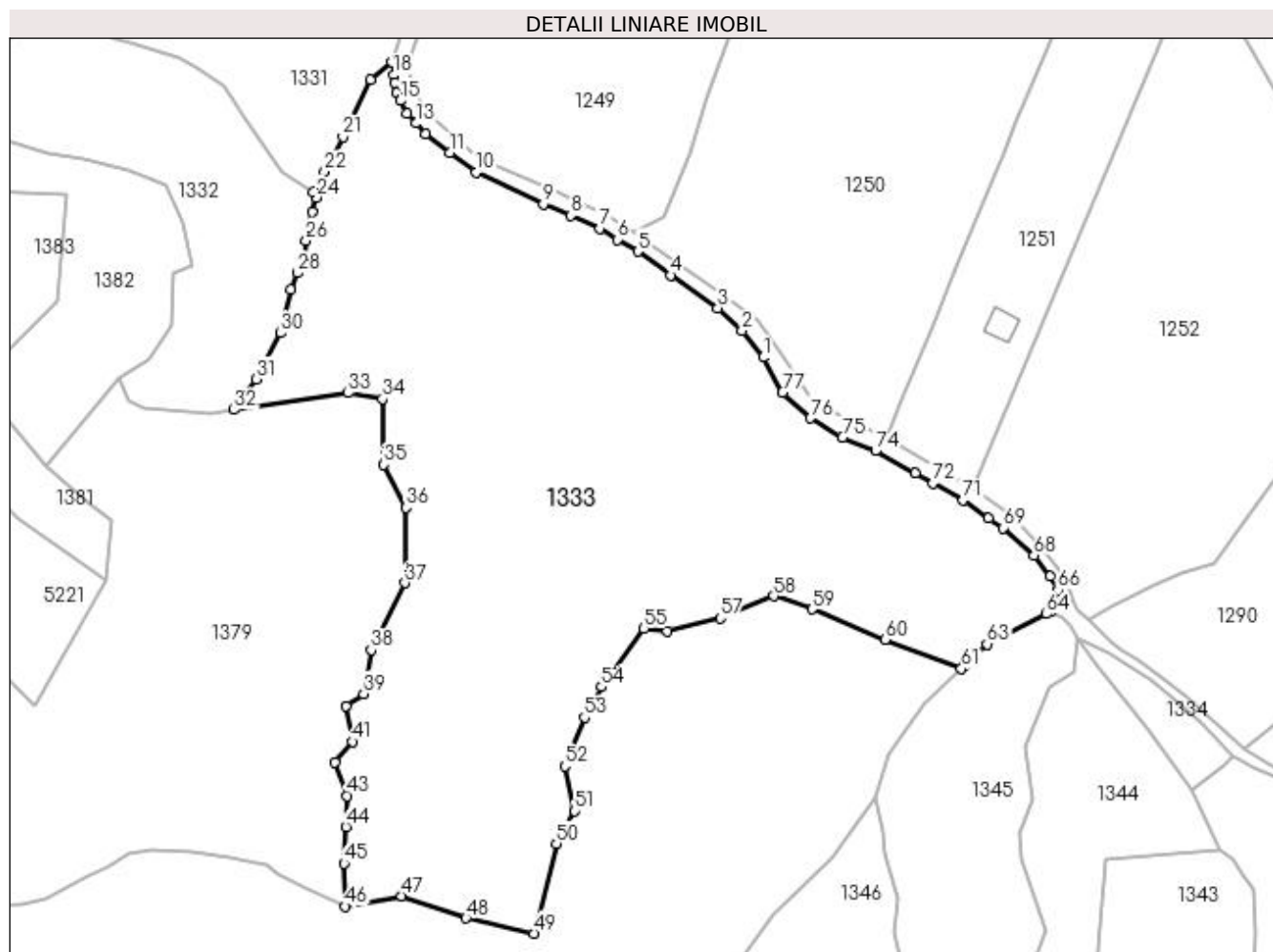
Inscrieri privind dezmembramintele dreptului de proprietate, drepturi reale de garanție și sarcini	Referințe
NU SUNT	

Anexa Nr. 1 La Partea I

Teren

Nr cadastral	Suprafața (mp)*	Observații / Referințe
32053	Din acte: 60.090 Masurata: 57.403	Provenit din CF 32053, nr. cad. 32053

* Suprafața este determinată în planul de proiecție Stereo 70.



Date referitoare la teren

Crt	Categorie folosință	Intra vilan	Suprafața (mp)	Tarla	Parcelă	Nr. topo	Observații / Referințe
1	pasune	NU	57.403	-	-	-	

Lungime Segmente

1) Valorile lungimilor segmentelor sunt obținute din proiecție în plan.

Punct început	X / Y	Punct sfârșit	X / Y	Lungime segment	Punct început	X / Y	Punct sfârșit	X / Y	Lungime segment	Punct început	X / Y	Punct sfârșit	X / Y	Lungime segment
1	538.328,698 667.356,332	2	538.319,205 667.368,192	15.191	2	538.319,205 667.368,192	3	538.308,349 667.378,377	14.886	3	538.308,349 667.378,377	4	538.287,243 667.393,063	25.713
4	538.287,243 667.393,063	5	538.272,728 667.403,627	17.952	5	538.272,728 667.403,627	6	538.263,348 667.409,049	10.834	6	538.263,348 667.409,049	7	538.255,714 667.413,947	9.07
7	538.255,714 667.413,947	8	538.242,8 667.419,845	14.197	8	538.242,8 667.419,845	9	538.230,334 667.424,924	13.461	9	538.230,334 667.424,924	10	538.200,183 667.439,012	33.28
10	538.200,183 667.439,012	11	538.188,52 667.447,888	14.656	11	538.188,52 667.447,888	12	538.177,715 667.456,354	13.727	12	538.177,715 667.456,354	13	538.173,38 667.460,984	6.343
13	538.173,38 667.460,984	14	538.169,474 667.465,325	5.84	14	538.169,474 667.465,325	15	538.166,43 667.471,078	6.509	15	538.166,43 667.471,078	16	538.164,84 667.474,595	3.86

Punct început	X / Y	Punct sfârșit	X / Y	Lungime segment	Punct început	X / Y	Punct sfârșit	X / Y	Lungime segment	Punct început	X / Y	Punct sfârșit	X / Y	Lungime segment
16	538.164,84 667.474,595	17	538.163,696 667.479,214	4.759	17	538.163,696 667.479,214	18	538.163,351 667.482,464	3.268	18	538.163,351 667.482,464	19	538.162,556 667.488,252	5.842
19	538.162,556 667.488,252	20	538.153,174 667.480,565	12.129	20	538.153,174 667.480,565	21	538.140,679 667.454,835	28.603	21	538.140,679 667.454,835	22	538.132,477 667.439,401	17.478
22	538.132,477 667.439,401	23	538.127,55 667.430,331	10.322	23	538.127,55 667.430,331	24	538.128,581 667.427,799	2.734	24	538.128,581 667.427,799	25	538.126,886 667.421,487	6.536
25	538.126,886 667.421,487	26	538.124,197 667.408,584	13.18	26	538.124,197 667.408,584	27	538.123,42 667.400,577	8.045	27	538.123,42 667.400,577	28	538.120,566 667.394,09	7.087
28	538.120,566 667.394,09	29	538.117,286 667.386,56	8.213	29	538.117,286 667.386,56	30	538.112,849 667.367,193	19.869	30	538.112,849 667.367,193	31	538.101,759 667.346,671	23.327
31	538.101,759 667.346,671	32	538.092,113 667.332,873	16.835	32	538.092,113 667.332,873	33	538.143,03 667.340,407	51.471	33	538.143,03 667.340,407	34	538.158,409 667.337,801	15.598
34	538.158,409 667.337,801	35	538.158,975 667.308,371	29.435	35	538.158,975 667.308,371	36	538.169,051 667.289,139	21.712	36	538.169,051 667.289,139	37	538.168,551 667.255,439	33.704
37	538.168,551 667.255,439	38	538.153,413 667.225,52	33.531	38	538.153,413 667.225,52	39	538.149,979 667.205,913	19.905	39	538.149,979 667.205,913	40	538.141,96 667.200,526	9.66
40	538.141,96 667.200,526	41	538.145,033 667.184,499	16.319	41	538.145,033 667.184,499	42	538.137,12 667.175,338	12.105	42	538.137,12 667.175,338	43	538.142,744 667.160,313	16.043
43	538.142,744 667.160,313	44	538.142,048 667.146,457	13.873	44	538.142,048 667.146,457	45	538.141,229 667.130,136	16.342	45	538.141,229 667.130,136	46	538.141,769 667.110,879	19.265
46	538.141,769 667.110,879	47	538.167,044 667.115,519	25.697	47	538.167,044 667.115,519	48	538.195,746 667.105,59	30.371	48	538.195,746 667.105,59	49	538.226,246 667.098,765	31.254
49	538.226,246 667.098,765	50	538.236,149 667.138,965	41.402	50	538.236,149 667.138,965	51	538.244,47 667.153,494	16.743	51	538.244,47 667.153,494	52	538.239,891 667.173,552	20.574
52	538.239,891 667.173,552	53	538.248,71 667.195,339	23.504	53	538.248,71 667.195,339	54	538.256,286 667.209,036	15.653	54	538.256,286 667.209,036	55	538.275,324 667.235,088	32.267
55	538.275,324 667.235,088	56	538.285,874 667.233,972	10.609	56	538.285,874 667.233,972	57	538.309,415 667.239,744	24.238	57	538.309,415 667.239,744	58	538.333,338 667.249,563	25.86
58	538.333,338 667.249,563	59	538.350,488 667.243,76	18.105	59	538.350,488 667.243,76	60	538.383,122 667.230,097	35.379	60	538.383,122 667.230,097	61	538.417,32 667.217,185	36.554
61	538.417,32 667.217,185	62	538.418,963 667.218,725	2.252	62	538.418,963 667.218,725	63	538.428,719 667.228,108	13.536	63	538.428,719 667.228,108	64	538.455,253 667.241,602	29.768
64	538.455,253 667.241,602	65	538.457,505 667.242,747	2.526	65	538.457,505 667.242,747	66	538.460,467 667.252,346	10.046	66	538.460,467 667.252,346	67	538.456,939 667.258,374	6.985
67	538.456,939 667.258,374	68	538.449,65 667.267,772	11.893	68	538.449,65 667.267,772	69	538.435,872 667.280,079	18.474	69	538.435,872 667.280,079	70	538.429,435 667.284,401	7.753
70	538.429,435 667.284,401	71	538.418,02 667.292,392	13.934	71	538.418,02 667.292,392	72	538.404,551 667.300,071	15.504	72	538.404,551 667.300,071	73	538.396,78 667.304,714	9.052
73	538.396,78 667.304,714	74	538.378,891 667.314,533	20.407	74	538.378,891 667.314,533	75	538.364,178 667.320,558	15.899	75	538.364,178 667.320,558	76	538.349,784 667.329,161	16.769
76	538.349,784 667.329,161	77	538.337,239 667.340,725	17.062	77	538.337,239 667.340,725	1	538.328,698 667.356,332	17.791					

** Lungimile segmentelor sunt determinate în planul de proiecție Stereo 70 și sunt rotunjite la 1 milimetru.

*** Distanța dintre puncte este formată din segmente cumulate ce sunt mai mici decât valoarea 1 milimetru.

**DATE DESPRE IMOBILUL NR. 1334**

Oficiul de Cadastru și Publicitate Imobiliară SUCEAVA
Biroul de Cadastru și Publicitate Imobiliară Campulung Moldovenesc

A. Partea I. Descrierea imobilului

TEREN Extravilan

Nr. cadastral vechi:34365

Adresa: Jud. Suceava, Loc numit Obcina

Nr. Crt	Nr cadastral Nr. topografic	Suprafata* (mp)	Observații / Referințe
A1		1.265	Sector cadastral:67 Teren neimprejmuit; IE 34365

B. Partea II. Proprietari și acte

Inscrieri privitoare la dreptul de proprietate și alte drepturi reale		Referințe
1334 / 30/10/2022		
Act Normativ nr. Lege nr. 7, din 13/03/1996 emis de Parlamentul României;		
B1	Intabulare, drept de PROPRIETATE, dobandit prin Lege, cota actuala 1/1 1) NEIDENTIFICAT NEIDENTIFICAT	A1
Act Administrativ nr. Adeverință nr. 548, din 24/10/2022 emis de Primăria Comunei Pojorâta;		
B2	Se notează posesia faptică în favoarea lui 1) COCA MIRCEA	A1

C. Partea III. SARCINI .

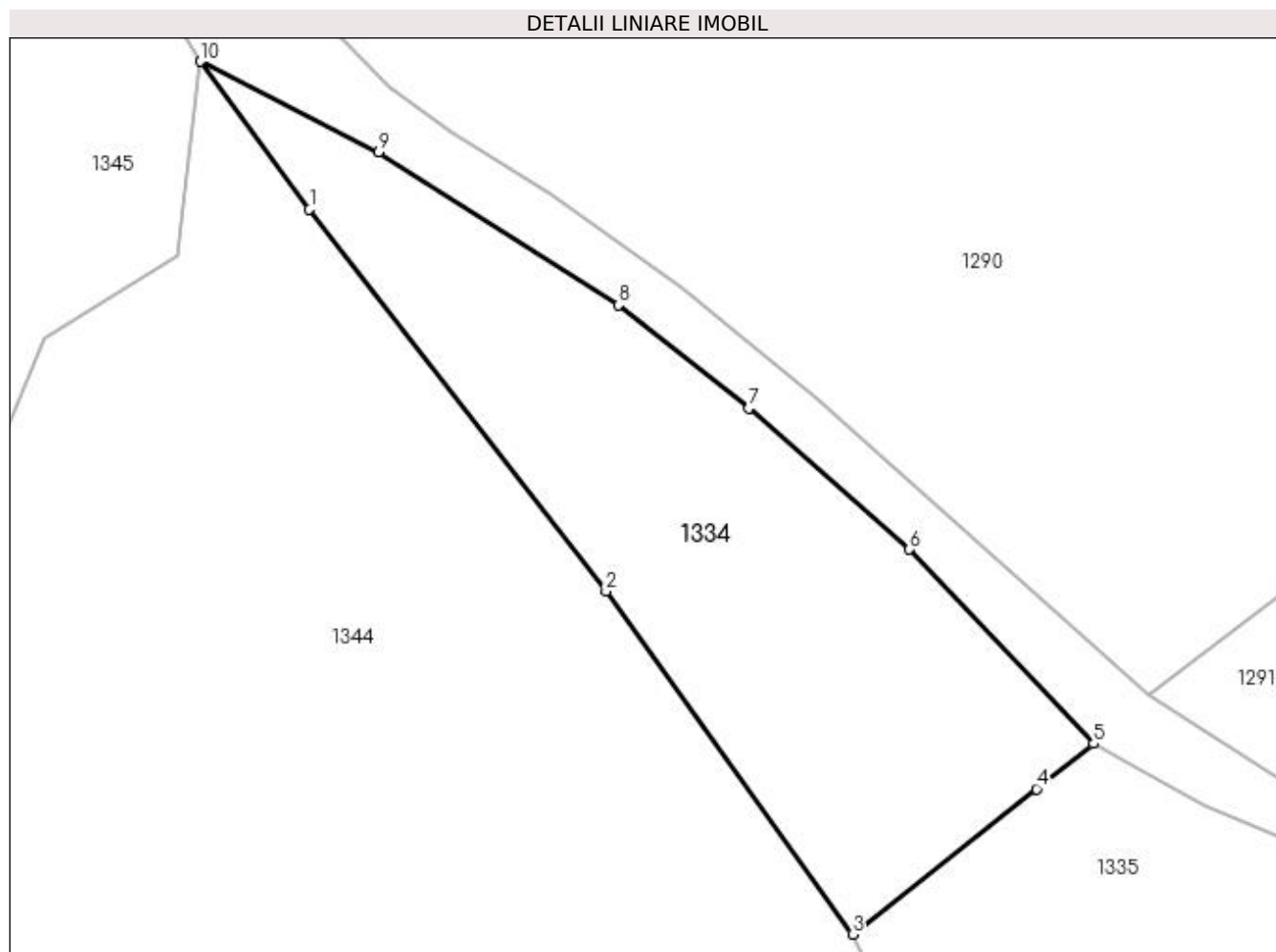
Inscrieri privind dezmembramintele dreptului de proprietate, drepturi reale de garanție și sarcini	Referințe
NU SUNT	

Anexa Nr. 1 La Partea I

Teren

Nr cadastral	Suprafața (mp)*	Observații / Referințe
	1.265	IE 34365

* Suprafața este determinată în planul de proiecție Stereo 70.



Date referitoare la teren

Crt	Categorie folosință	Intra vilan	Suprafața (mp)	Tarla	Parcelă	Nr. topo	Observații / Referințe
1	pasune	NU	1.265	-	-	-	

Lungime Segmente

1) Valorile lungimilor segmentelor sunt obținute din proiecție în plan.

Punct început	X / Y	Punct sfârșit	X / Y	Lungime segment (** (m)
1	538.477,816 667.219,394	2	538.500,967 667.189,597	37.734
2	538.500,967 667.189,597	3	538.520,227 667.162,817	32.987
3	538.520,227 667.162,817	4	538.534,584 667.174,166	18.301
4	538.534,584 667.174,166	5	538.539,055 667.177,7	5.699
5	538.539,055 667.177,7	6	538.524,671 667.192,866	20.902

Punct început	X / Y	Punct sfârșit	X / Y	Lungime segment (** (m)
6	538.524,671 667.192,866	7	538.512,123 667.203,876	16.693
7	538.512,123 667.203,876	8	538.501,958 667.211,94	12.975
8	538.501,958 667.211,94	9	538.483,209 667.223,857	22.216
9	538.483,209 667.223,857	10	538.469,317 667.230,936	15.592
10	538.469,317 667.230,936	1	538.477,816 667.219,394	14.334

** Lungimile segmentelor sunt determinate în planul de proiecție Stereo 70 și sunt rotunjite la 1 milimetru.

*** Distanța dintre puncte este formată din segmente cumulate ce sunt mai mici decât valoarea 1 milimetru.



DATE DESPRE IMOBILUL NR. 1335

Oficiul de Cadastru și Publicitate Imobiliară SUCEAVA
Biroul de Cadastru și Publicitate Imobiliară Campulung Moldovenesc

A. Partea I. Descrierea imobilului

TEREN Extravilan

Adresa: Jud. Suceava, Loc numit Obcina

Nr. Crt	Nr cadastral Nr. topografic	Suprafața* (mp)	Observații / Referințe
A1	34440	11.792	Sector cadastral:67 Teren neimprejmuit; Provenit din CF 34440, nr. cad. 34440

B. Partea II. Proprietari și acte

Inscrieri privitoare la dreptul de proprietate și alte drepturi reale		Referințe
1335 / 30/10/2022		
Act Normativ nr. Lege nr. 7, din 13/03/1996 emis de Parlamentul României;		
B1	Intabulare, drept de PROPRIETATE, dobandit prin Lege, cota actuala 4215/11792 1) NEIDENTIFICAT NEIDENTIFICAT	A1
6541 / 17/04/2019		
Act Administrativ nr. 2326, din 11/04/2019 emis de Primaria Comunei Pojorâta (act notarial nr 1216 din 15.05.2019, emis de BNP Doru Paul Scraba Luminita;act administrativ nr proces verbal de vecinatate din 29.03.2019, emis de Terracad SRL);		
B2	Se notează posesia faptică, în cotă parte de 4215/11792 1) BEDRULE CRISTIAN-SORIN 2) BEDRULE ELENA	A1
1335 / 30/10/2022		
Act Normativ nr. Lege nr. 7, din 13/03/1996 emis de Parlamentul României;		
B3	Intabulare, drept de PROPRIETATE, dobandit prin Lege, cota actuala 7577/11792 1) NEIDENTIFICAT NEIDENTIFICAT	A1
Act Administrativ nr. Adeverință nr. 549, din 24/10/2022 emis de Primăria Comunei Pojorâta;		
B4	Se notează posesia faptică, în cotă parte de 7577/11792 1) BEDRULE CRISTIAN-SORIN 2) BEDRULE ELENA	A1

C. Partea III. SARCINI .

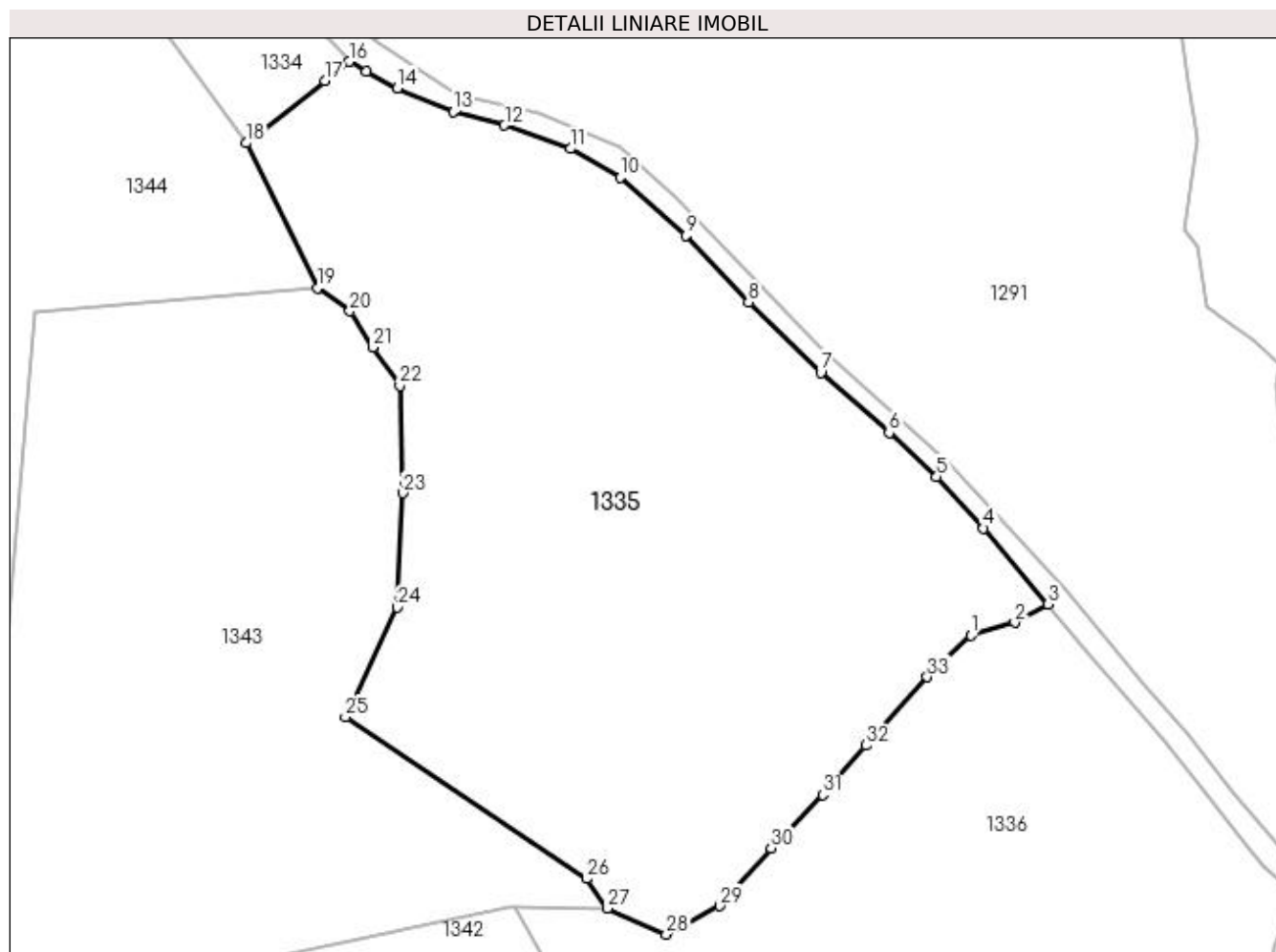
Inscrieri privind dezmembramintele dreptului de proprietate, drepturi reale de garanție și sarcini	Referințe
NU SUNT	

Anexa Nr. 1 La Partea I

Teren

Nr cadastral	Suprafața (mp)*	Observații / Referințe
34440	11.792	Provenit din CF 34440, nr. cad. 34440

* Suprafața este determinată în planul de proiecție Stereo 70.



Date referitoare la teren

Crt	Categorie folosință	Intravilan	Suprafața (mp)	Tarla	Parcelă	Nr. topo	Observații / Referințe
1	pașune	NU	11.792	-	-	-	

Lungime Segmente

1) Valorile lungimilor segmentelor sunt obținute din proiecție în plan.

Punct început	X / Y	Punct sfârșit	X / Y	Lungime segment (** (m)
1	538.652,383 667.073,113	2	538.660,383 667.075,444	8.333
3	538.666,408 667.078,777	4	538.654,665 667.092,654	18.179
5	538.646,11 667.102,04	6	538.637,429 667.110,048	11.81
7	538.624,976 667.120,966	8	538.611,796 667.133,817	18.408
9	538.600,351 667.145,948	10	538.588,42 667.156,554	15.964

Punct început	X / Y	Punct sfârșit	X / Y	Lungime segment (** (m)
2	538.660,383 667.075,444	3	538.666,408 667.078,777	6.885
4	538.654,665 667.092,654	5	538.646,11 667.102,04	12.7
6	538.637,429 667.110,048	7	538.624,976 667.120,966	16.561
8	538.611,796 667.133,817	9	538.600,351 667.145,948	16.678
10	538.588,42 667.156,554	11	538.579,327 667.161,8	10.498

Punct început	X / Y	Punct sfârșit	X / Y	Lungime segment (** (m)
11	538.579,327 667.161,8	12	538.567,294 667.166,084	12.773
13	538.557,989 667.168,505	14	538.547,802 667.172,839	11.071
15	538.542,19 667.175,946	16	538.539,055 667.177,7	3.592
17	538.534,584 667.174,166	18	538.520,227 667.162,817	18.301
19	538.533,172 667.136,411	20	538.539,107 667.132,194	7.281
21	538.543,251 667.125,6	22	538.548,224 667.118,646	8.549
23	538.548,811 667.099,036	24	538.547,734 667.078,241	20.823
25	538.538,333 667.058,239	26	538.582,229 667.028,782	52.864
27	538.586,108 667.023,383	28	538.596,831 667.018,631	11.729
29	538.606,585 667.023,808	30	538.615,895 667.034,372	14.081
31	538.625,362 667.044,034	32	538.633,159 667.053,057	11.925
33	538.644,353 667.065,54	1	538.652,383 667.073,113	11.038

Punct început	X / Y	Punct sfârșit	X / Y	Lungime segment (** (m)
12	538.567,294 667.166,084	13	538.557,989 667.168,505	9.615
14	538.547,802 667.172,839	15	538.542,19 667.175,946	6.415
16	538.539,055 667.177,7	17	538.534,584 667.174,166	5.699
18	538.520,227 667.162,817	19	538.533,172 667.136,411	29.408
20	538.539,107 667.132,194	21	538.543,251 667.125,6	7.788
22	538.548,224 667.118,646	23	538.548,811 667.099,036	19.619
24	538.547,734 667.078,241	25	538.538,333 667.058,239	22.101
26	538.582,229 667.028,782	27	538.586,108 667.023,383	6.648
28	538.596,831 667.018,631	29	538.606,585 667.023,808	11.043
30	538.615,895 667.034,372	31	538.625,362 667.044,034	13.527
32	538.633,159 667.053,057	33	538.644,353 667.065,54	16.767

** Lungimile segmentelor sunt determinate în planul de proiecție Stereo 70 și sunt rotunjite la 1 milimetru.

*** Distanța dintre puncte este formată din segmente cumulate ce sunt mai mici decât valoarea 1 milimetru.

**DATE DESPRE IMOBILUL NR. 1336**

Oficiul de Cadastru și Publicitate Imobiliară SUCEAVA
Biroul de Cadastru și Publicitate Imobiliară Campulung Moldovenesc

A. Partea I. Descrierea imobilului

TEREN Extravilan

Adresa: Jud. Suceava, Loc numit Obcina

Nr. Crt	Nr cadastral Nr. topografic	Suprafața* (mp)	Observații / Referințe
A1		27.125	Sector cadastral:67 Teren neimprejmit;

B. Partea II. Proprietari și acte

Inscrieri privitoare la dreptul de proprietate și alte drepturi reale		Referințe
1336 / 30/10/2022		
Act Normativ nr. Lege nr. 7, din 13/03/1996 emis de Parlamentul României;		
B1	Intabulare, drept de PROPRIETATE, dobândit prin Lege, cota actuala 1/1 1) NEIDENTIFICAT NEIDENTIFICAT	A1
Act Administrativ nr. Adeverință nr. 550, din 24/10/2022 emis de Primăria Comunei Pojorâta;		
B2	Se notează posesia faptică în favoarea lui 1) FLOCEA VALERIU BOGDAN	A1

C. Partea III. SARCINI .

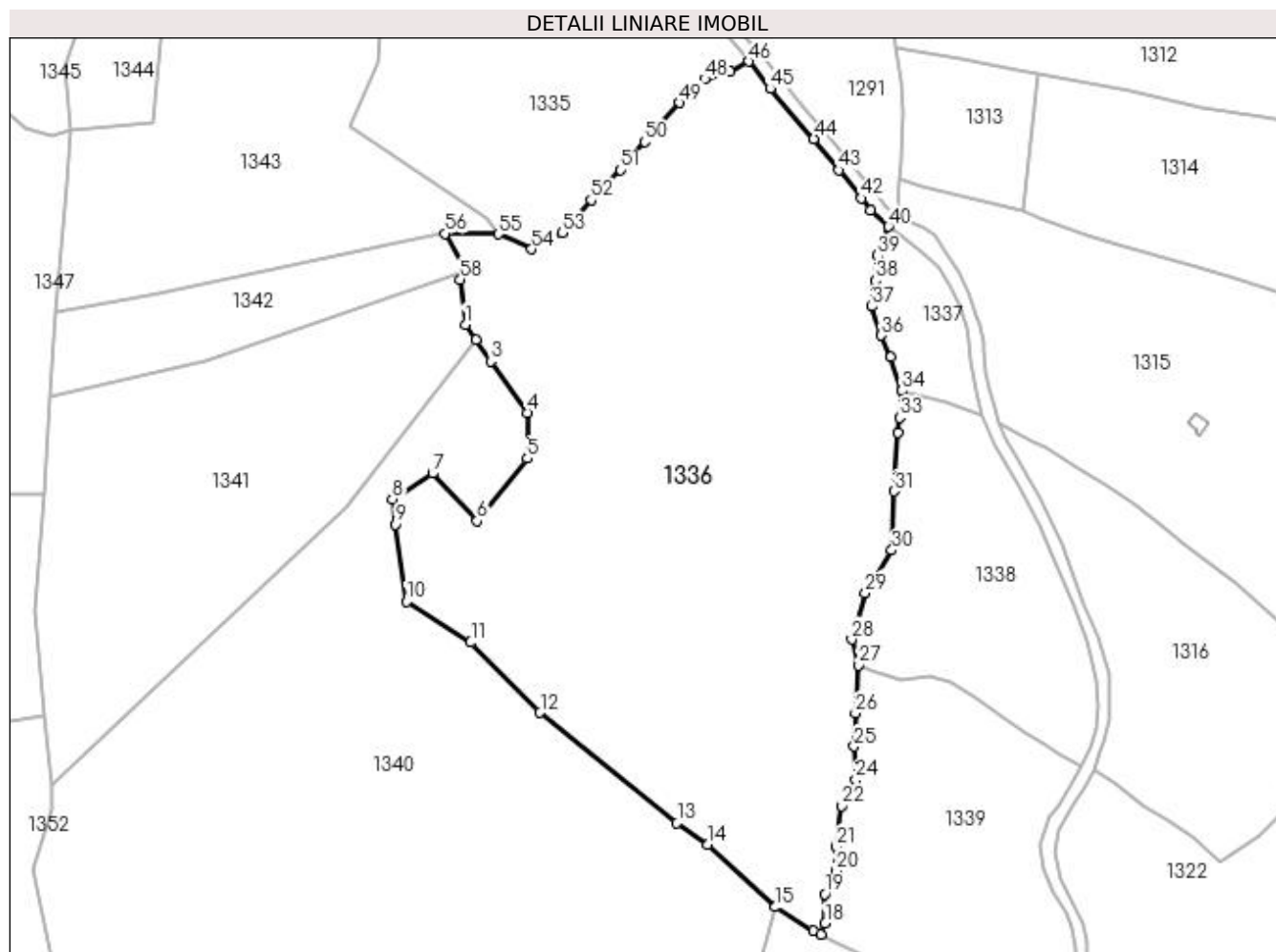
Inscrieri privind dezmembramintele dreptului de proprietate, drepturi reale de garanție și sarcini	Referințe
NU SUNT	

Anexa Nr. 1 La Partea I

Teren

Nr cadastral	Suprafața (mp)*	Observații / Referințe
	27.125	

* Suprafața este determinată în planul de proiecție Stereo 70.



Date referitoare la teren

Crt	Categorie folosință	Intra vilan	Suprafața (mp)	Tarla	Parcelă	Nr. topo	Observații / Referințe
1	faneata	NU	27.125	-	-	-	

Lungime Segmente

1) Valorile lungimilor segmentelor sunt obținute din proiecție în plan.

Punct început	X / Y	Punct sfârșit	X / Y	Lungime segment	Punct început	X / Y	Punct sfârșit	X / Y	Lungime segment	Punct început	X / Y	Punct sfârșit	X / Y	Lungime segment
1	538.575,65 666.994,474	2	538.578,838 666.989,424	5.972	2	538.578,838 666.989,424	3	538.583,674 666.982,664	8.312	3	538.583,674 666.982,664	4	538.595,446 666.966,208	20.233
4	538.595,446 666.966,208	5	538.595,446 666.951,51	14.698	5	538.595,446 666.951,51	6	538.579,326 666.931,442	25.741	6	538.579,326 666.931,442	7	538.565,074 666.946,741	20.909
7	538.565,074 666.946,741	8	538.552,158 666.938,482	15.331	8	538.552,158 666.938,482	9	538.553,266 666.930,358	8.199	9	538.553,266 666.930,358	10	538.556,646 666.905,561	25.026
10	538.556,646 666.905,561	11	538.577,322 666.892,538	24.436	11	538.577,322 666.892,538	12	538.599,551 666.869,966	31.68	12	538.599,551 666.869,966	13	538.643,433 666.834,607	56.355
13	538.643,433 666.834,607	14	538.653,419 666.827,803	12.084	14	538.653,419 666.827,803	15	538.675,0 666.807,696	29.496	15	538.675,0 666.807,696	16	538.687,187 666.800,129	14.345
16	538.687,187 666.800,129	17	538.689,685 666.798,917	2.776	17	538.689,685 666.798,917	18	538.690,988 666.802,42	3.737	18	538.690,988 666.802,42	19	538.690,937 666.811,81	9.39

Punct început	X / Y	Punct sfârșit	X / Y	Lungime segment	Punct început	X / Y	Punct sfârșit	X / Y	Lungime segment	Punct început	X / Y	Punct sfârșit	X / Y	Lungime segment
19	538.690,937 666.811,81	20	538.694,442 666.819,313	8.281	20	538.694,442 666.819,313	21	538.694,487 666.827,009	7.696	21	538.694,487 666.827,009	22	538.696,293 666.840,096	13.211
22	538.696,293 666.840,096	23	538.699,012 666.845,068	5.667	23	538.699,012 666.845,068	24	538.700,815 666.848,531	3.904	24	538.700,815 666.848,531	25	538.700,311 666.859,136	10.617
25	538.700,311 666.859,136	26	538.700,65 666.869,8	10.669	26	538.700,65 666.869,8	27	538.701,694 666.885,199	15.434	27	538.701,694 666.885,199	28	538.699,515 666.893,494	8.576
28	538.699,515 666.893,494	29	538.703,93 666.908,383	15.53	29	538.703,93 666.908,383	30	538.712,369 666.922,081	16.089	30	538.712,369 666.922,081	31	538.713,083 666.940,977	18.909
31	538.713,083 666.940,977	32	538.714,373 666.959,858	18.925	32	538.714,373 666.959,858	33	538.714,81 666.964,657	4.819	33	538.714,81 666.964,657	34	538.715,592 666.973,249	8.628
34	538.715,592 666.973,249	35	538.712,061 666.984,003	11.319	35	538.712,061 666.984,003	36	538.709,013 666.990,956	7.592	36	538.709,013 666.990,956	37	538.706,014 667.000,235	9.752
37	538.706,014 667.000,235	38	538.707,156 667.008,459	8.303	38	538.707,156 667.008,459	39	538.707,579 667.016,529	8.081	39	538.707,579 667.016,529	40	538.711,333 667.025,862	10.06
40	538.711,333 667.025,862	41	538.705,61 667.031,074	7.741	41	538.705,61 667.031,074	42	538.702,591 667.034,928	4.896	42	538.702,591 667.034,928	43	538.695,414 667.043,993	11.562
43	538.695,414 667.043,993	44	538.687,407 667.054,007	12.822	44	538.687,407 667.054,007	45	538.673,386 667.070,05	21.306	45	538.673,386 667.070,05	46	538.666,408 667.078,777	11.174
46	538.666,408 667.078,777	47	538.660,383 667.075,444	6.885	47	538.660,383 667.075,444	48	538.652,383 667.073,113	8.333	48	538.652,383 667.073,113	49	538.644,353 667.065,54	11.038
49	538.644,353 667.065,54	50	538.633,159 667.053,057	16.767	50	538.633,159 667.053,057	51	538.625,362 667.044,034	11.925	51	538.625,362 667.044,034	52	538.615,895 667.034,372	13.527
52	538.615,895 667.034,372	53	538.606,585 667.023,808	14.081	53	538.606,585 667.023,808	54	538.596,831 667.018,631	11.043	54	538.596,831 667.018,631	55	538.586,108 667.023,383	11.729
55	538.586,108 667.023,383	56	538.569,06 667.023,606	17.049	56	538.569,06 667.023,606	57	538.575,585 667.011,85	13.445	57	538.575,585 667.011,85	58	538.573,953 667.008,89	3.38
58	538.573,953 667.008,89	1	538.575,65 666.994,474	14.516										

** Lungimile segmentelor sunt determinate în planul de proiecție Stereo 70 și sunt rotunjite la 1 milimetru.

*** Distanța dintre puncte este formată din segmente cumulate ce sunt mai mici decât valoarea 1 milimetru.

**DATE DESPRE IMOBILUL NR. 1337**

Oficiul de Cadastru și Publicitate Imobiliară SUCEAVA
Biroul de Cadastru și Publicitate Imobiliară Campulung Moldovenesc

A. Partea I. Descrierea imobilului

TEREN Extravilan

Adresa: Jud. Suceava, Loc numit Obcina

Nr. Crt	Nr cadastral Nr. topografic	Suprafața* (mp)	Observații / Referințe
A1	30977	1.237	Sector cadastral:67 Teren neimprejmuit; Provenit din CF 30977, nr. cad. 30977, CF 30914, parte din nr. top. 2465/24

B. Partea II. Proprietari și acte

Inscrieri privitoare la dreptul de proprietate și alte drepturi reale		Referințe
9547 / 13/09/2011		
Act Administrativ nr. 836, din 25/07/2011 emis de Comisia Județeană de Fond Funciar SUCEAVA;		
B1	Intabulare, drept de PROPRIETATE, dobândit prin Reconstituire, cota actuala 1043/1237 1) LEHACI RODICA	A1
1337 / 30/10/2022		
Act Normativ nr. Lege nr. 7, din 13/03/1996 emis de Parlamentul României;		
B2	Intabulare, drept de PROPRIETATE, dobândit prin Lege, cota actuala 194/1237 1) NEIDENTIFICAT NEIDENTIFICAT	A1
Act Administrativ nr. Adeverință nr. 551, din 24/10/2022 emis de Primăria Comunei Pojorâta;		
B3	Se notează posesia faptică în favoarea lui 1) LEHACI RODICA	A1

C. Partea III. SARCINI .

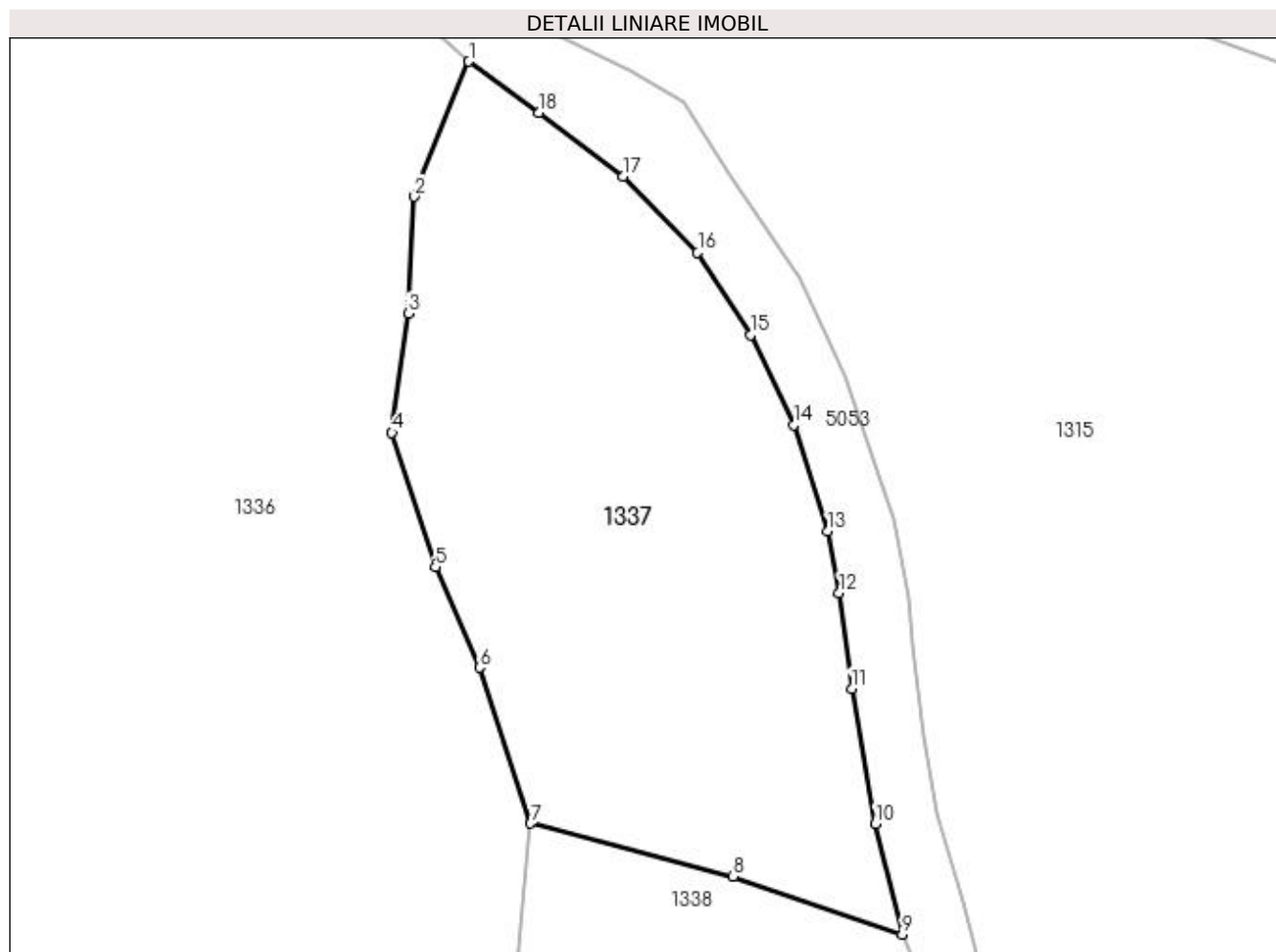
Inscrieri privind dezmembramintele dreptului de proprietate, drepturi reale de garanție și sarcini	Referințe
NU SUNT	

Anexa Nr. 1 La Partea I

Teren

Nr cadastral	Suprafața (mp)*	Observații / Referințe
30977	1.237	Provenit din CF 30977, nr. cad. 30977, CF 30914, parte din nr. top. 2465/24

* Suprafața este determinată în planul de proiecție Stereo 70.



Date referitoare la teren

Crt	Categorie folosință	Intra vilan	Suprafața (mp)	Tarla	Parcelă	Nr. topo	Observații / Referințe
1	pasune	NU	1.237	-	-	-	

Lungime Segmente

1) Valorile lungimilor segmentelor sunt obținute din proiecție în plan.

Punct început	X / Y	Punct sfârșit	X / Y	Lungime segment (** (m)
1	538.711,333 667.025,862	2	538.707,579 667.016,529	10.06
2	538.707,579 667.016,529	3	538.707,156 667.008,459	8.081
3	538.707,156 667.008,459	4	538.706,014 667.000,235	8.303
4	538.706,014 667.000,235	5	538.709,013 666.990,956	9.752
5	538.709,013 666.990,956	6	538.712,061 666.984,003	7.592

Punct început	X / Y	Punct sfârșit	X / Y	Lungime segment (** (m)
6	538.712,061 666.984,003	7	538.715,592 666.973,249	11.319
7	538.715,592 666.973,249	8	538.729,577 666.969,582	14.458
8	538.729,577 666.969,582	9	538.741,281 666.965,591	12.366
9	538.741,281 666.965,591	10	538.739,423 666.973,22	7.852
10	538.739,423 666.973,22	11	538.737,776 666.982,568	9.492
11	538.737,776 666.982,568	12	538.736,925 666.989,175	6.662
12	538.736,925 666.989,175	13	538.736,139 666.993,416	4.313
13	538.736,139 666.993,416	14	538.733,782 667.000,774	7.726
14	538.733,782 667.000,774	15	538.730,803 667.006,979	6.883
15	538.730,803 667.006,979	16	538.727,137 667.012,67	6.77
16	538.727,137 667.012,67	17	538.721,966 667.017,935	7.38
17	538.721,966 667.017,935	18	538.716,18 667.022,325	7.263
18	538.716,18 667.022,325	1	538.711,333 667.025,862	6.0

** Lungimile segmentelor sunt determinate în planul de proiecție Stereo 70 și sunt rotunjite la 1 milimetru.

*** Distanța dintre puncte este formată din segmente cumulate ce sunt mai mici decât valoarea 1 milimetru.

**DATE DESPRE IMOBILUL NR. 1338**

Oficiul de Cadastru și Publicitate Imobiliară SUCEAVA
Biroul de Cadastru și Publicitate Imobiliară Campulung Moldovenesc

A. Partea I. Descrierea imobilului

TEREN Extravilan

Adresa: Jud. Suceava, Loc numit Obcina

Nr. Crt	Nr cadastral Nr. topografic	Suprafața* (mp)	Observații / Referințe
A1	35094	5.298	Sector cadastral:67 Teren neimprejmuit; Provenit din CF 35094, nr. cad. 30991, CF 30914, parte din nr. top. 2465/24

B. Partea II. Proprietari și acte

Inscrieri privitoare la dreptul de proprietate și alte drepturi reale	Referințe
1338 / 30/10/2022	
Act Normativ nr. Legea 7, din 13/03/1996 emis de Parlamentul României;	
B1	A1
Intabulare, drept de PROPRIETATE, dobandit prin Lege, cota actuala 1/1	
1) NEIDENTIFICAT NEIDENTIFICAT	
8509 / 19/05/2022	
Act Notarial nr. 61, din 18/05/2022 emis de Scraba Luminita Doru Paul;	
B2	A1
se noteaza posesia	
1) LAZĂR ILEANA	

C. Partea III. SARCINI .

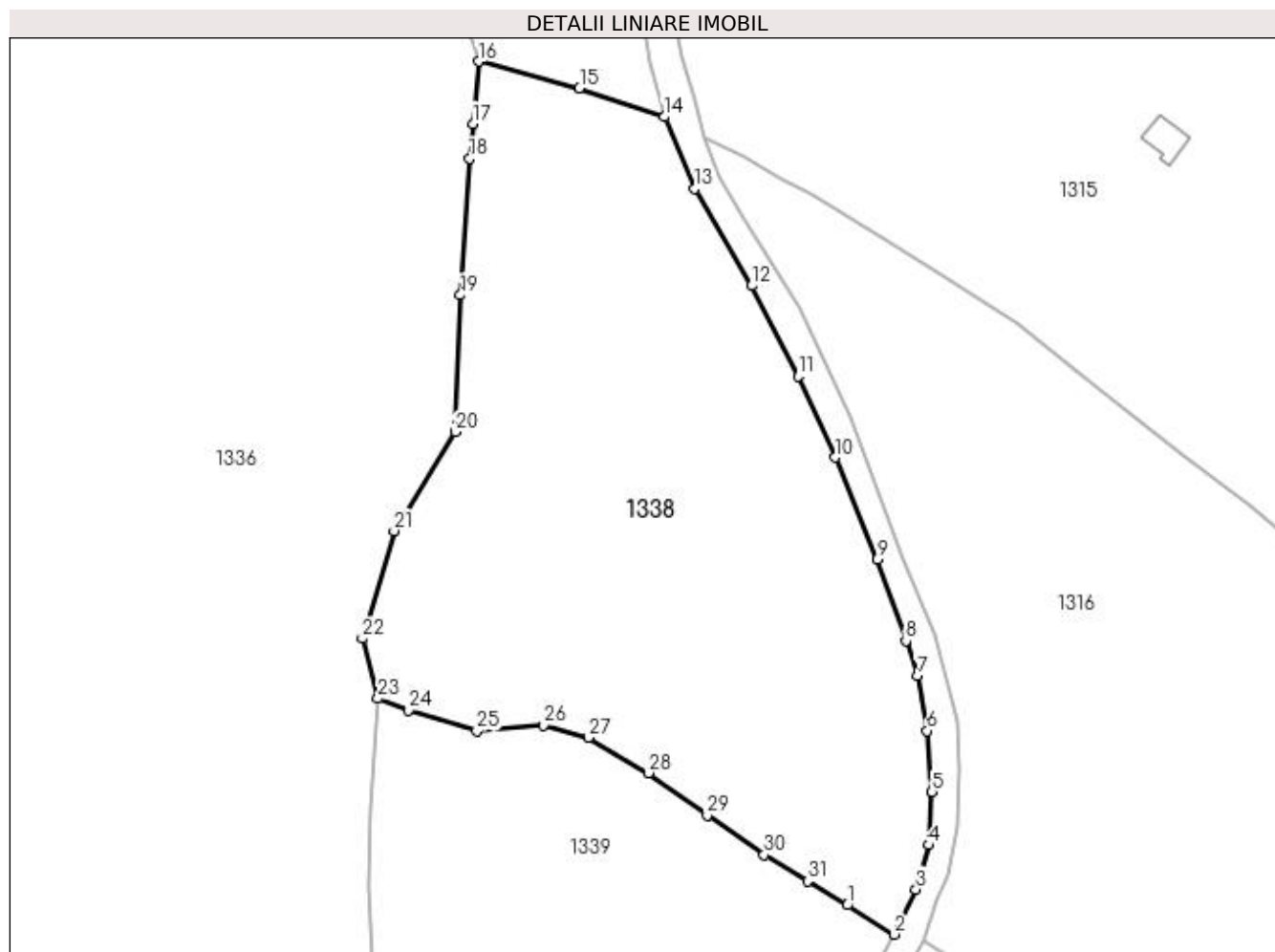
Inscrieri privind dezmembramintele dreptului de proprietate, drepturi reale de garanție și sarcini	Referințe
NU SUNT	

Anexa Nr. 1 La Partea I

Teren

Nr cadastral	Suprafața (mp)*	Observații / Referințe
35094	5.298	Provenit din CF 35094, nr. cad. 30991, CF 30914, parte din nr. top. 2465/24

* Suprafața este determinată în planul de proiecție Stereo 70.



Date referitoare la teren

Crt	Categorie folosință	Intra vilan	Suprafața (mp)	Tarla	Parcelă	Nr. topo	Observații / Referințe
1	pașune	NU	5.298	-	-	-	

Lungime Segmente

1) Valorile lungimilor segmentelor sunt obținute din proiecție în plan.

Punct început	X / Y	Punct sfârșit	X / Y	Lungime segment (** (m)
1	538.766,621 666.856,66	2	538.773,083 666.852,614	7.624
3	538.776,102 666.858,827	4	538.777,856 666.864,954	6.373
5	538.778,33 666.872,336	6	538.777,644 666.880,757	8.449
7	538.776,361 666.888,315	8	538.774,715 666.893,176	5.132
9	538.770,713 666.904,414	10	538.764,928 666.918,525	15.251

Punct început	X / Y	Punct sfârșit	X / Y	Lungime segment (** (m)
2	538.773,083 666.852,614	3	538.776,102 666.858,827	6.908
4	538.777,856 666.864,954	5	538.778,33 666.872,336	7.397
6	538.777,644 666.880,757	7	538.776,361 666.888,315	7.666
8	538.774,715 666.893,176	9	538.770,713 666.904,414	11.929
10	538.764,928 666.918,525	11	538.759,81 666.929,762	12.348

Punct început	X / Y	Punct sfârșit	X / Y	Lungime segment (** (m)
11	538.759,81 666.929,762	12	538.753,371 666.942,253	14.053
13	538.745,515 666.955,656	14	538.741,281 666.965,591	10.8
15	538.729,577 666.969,582	16	538.715,592 666.973,249	14.458
17	538.714,81 666.964,657	18	538.714,373 666.959,858	4.819
19	538.713,083 666.940,977	20	538.712,369 666.922,081	18.909
21	538.703,93 666.908,383	22	538.699,515 666.893,494	15.53
23	538.701,694 666.885,199	24	538.705,893 666.883,602	4.492
25	538.715,378 666.880,694	26	538.724,554 666.881,523	9.213
27	538.730,833 666.879,825	28	538.739,113 666.874,911	9.628
29	538.747,253 666.869,092	30	538.755,067 666.863,593	9.555
31	538.761,132 666.859,981	1	538.766,621 666.856,66	6.415

Punct început	X / Y	Punct sfârșit	X / Y	Lungime segment (** (m)
12	538.753,371 666.942,253	13	538.745,515 666.955,656	15.536
14	538.741,281 666.965,591	15	538.729,577 666.969,582	12.366
16	538.715,592 666.973,249	17	538.714,81 666.964,657	8.628
18	538.714,373 666.959,858	19	538.713,083 666.940,977	18.925
20	538.712,369 666.922,081	21	538.703,93 666.908,383	16.089
22	538.699,515 666.893,494	23	538.701,694 666.885,199	8.576
24	538.705,893 666.883,602	25	538.715,378 666.880,694	9.921
26	538.724,554 666.881,523	27	538.730,833 666.879,825	6.505
28	538.739,113 666.874,911	29	538.747,253 666.869,092	10.006
30	538.755,067 666.863,593	31	538.761,132 666.859,981	7.059

** Lungimile segmentelor sunt determinate în planul de proiecție Stereo 70 și sunt rotunjite la 1 milimetru.

*** Distanța dintre puncte este formată din segmente cumulate ce sunt mai mici decât valoarea 1 milimetru.

**DATE DESPRE IMOBILUL NR. 1339**

Oficiul de Cadastru și Publicitate Imobiliară SUCEAVA
Biroul de Cadastru și Publicitate Imobiliară Campulung Moldovenesc

A. Partea I. Descrierea imobilului

TEREN Extravilan

Adresa: Jud. Suceava, Loc numit Obcina

Nr. Crt	Nr cadastral Nr. topografic	Suprafața* (mp)	Observații / Referințe
A1	32156	7.224	Sector cadastral:67 Teren neimprejmuit; Provenit din CF 32156, nr. cad. 32156, CF 30916, parte din nr. top. 2465/25 - Diferența de suprafață este la ID: 1322

B. Partea II. Proprietari și acte

Inscrieri privitoare la dreptul de proprietate și alte drepturi reale	Referințe
8613 / 01/07/2016	
Act Notarial nr. 78, din 01/07/2016 emis de Rotaru Dorina;	
B1 Intabulare, drept de PROPRIETATE, dobandit prin Succesiune, cota actuala 1/1 1) FRÎNCU LILIANA	A1

C. Partea III. SARCINI .

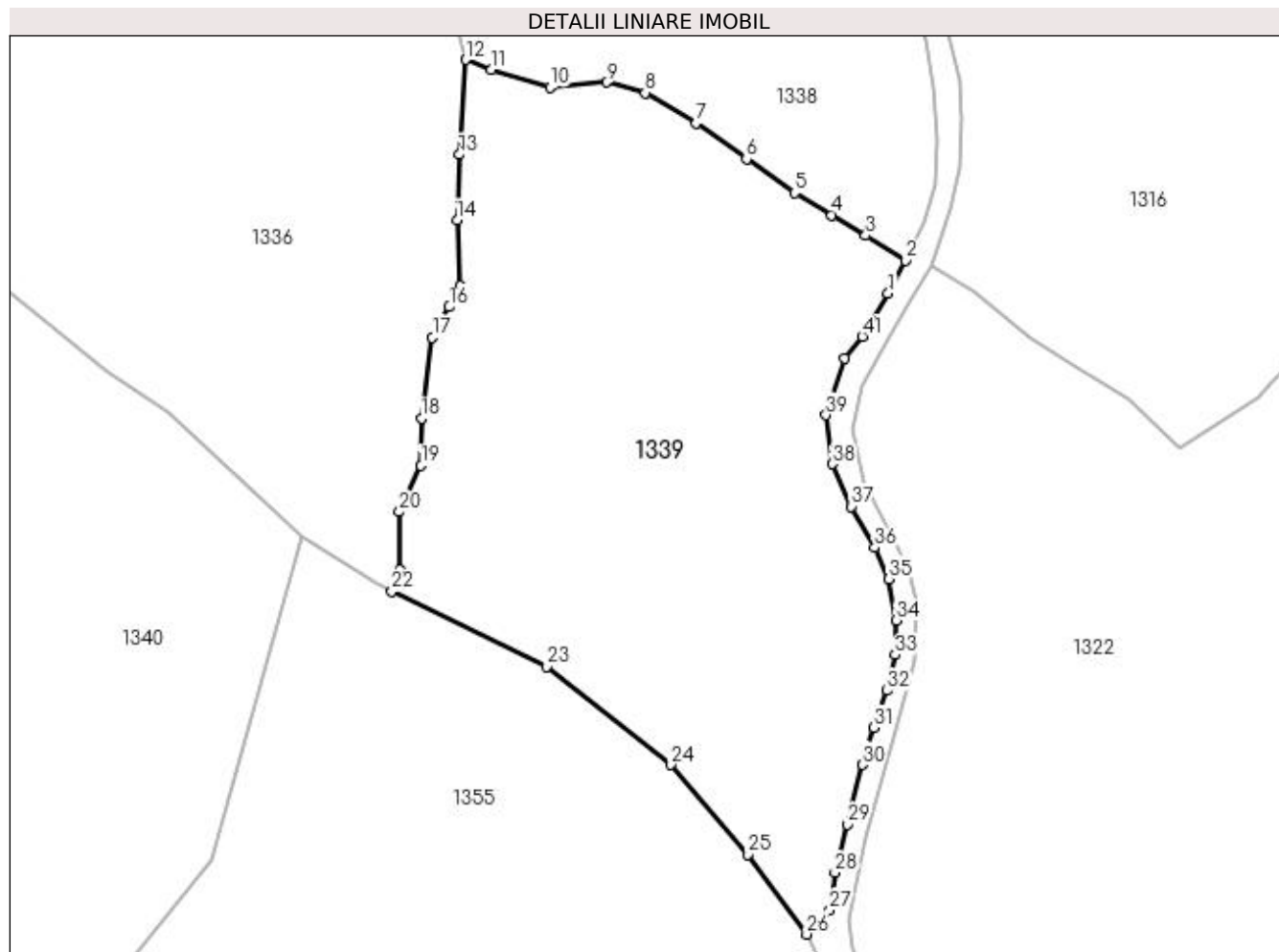
Inscrieri privind dezmembramintele dreptului de proprietate, drepturi reale de garanție și sarcini	Referințe
NU SUNT	

Anexa Nr. 1 La Partea I

Teren

Nr cadastral	Suprafața (mp)*	Observații / Referințe
32156	7.224	Provenit din CF 32156, nr. cad. 32156, CF 30916, parte din nr. top. 2465/25 - Diferența de suprafață este la ID: 1322

* Suprafața este determinată în planul de proiecție Stereo 70.



Date referitoare la teren

Crt	Categorie folosință	Intra vilan	Suprafața (mp)	Tarla	Parcelă	Nr. topo	Observații / Referințe
1	pasune	NU	7.224	-	-	-	

Lungime Segmente

1) Valorile lungimilor segmentelor sunt obținute din proiecție în plan.

Punct început	X / Y	Punct sfârșit	X / Y	Lungime segment	Punct început	X / Y	Punct sfârșit	X / Y	Lungime segment	Punct început	X / Y	Punct sfârșit	X / Y	Lungime segment
1	538.770,284 666.847,296	2	538.773,083 666.852,614	6.01	2	538.773,083 666.852,614	3	538.766,621 666.856,66	7.624	3	538.766,621 666.856,66	4	538.761,132 666.859,981	6.415
4	538.761,132 666.859,981	5	538.755,067 666.863,593	7.059	5	538.755,067 666.863,593	6	538.747,253 666.869,092	9.555	6	538.747,253 666.869,092	7	538.739,113 666.874,911	10.006
7	538.739,113 666.874,911	8	538.730,833 666.879,825	9.628	8	538.730,833 666.879,825	9	538.724,554 666.881,523	6.505	9	538.724,554 666.881,523	10	538.715,378 666.880,694	9.213
10	538.715,378 666.880,694	11	538.705,893 666.883,602	9.921	11	538.705,893 666.883,602	12	538.701,694 666.885,199	4.492	12	538.701,694 666.885,199	13	538.700,65 666.869,8	15.434
13	538.700,65 666.869,8	14	538.700,311 666.859,136	10.669	14	538.700,311 666.859,136	15	538.700,815 666.848,531	10.617	15	538.700,815 666.848,531	16	538.699,012 666.845,068	3.904

Punct început	X / Y	Punct sfârșit	X / Y	Lungime segment	Punct început	X / Y	Punct sfârșit	X / Y	Lungime segment	Punct început	X / Y	Punct sfârșit	X / Y	Lungime segment
16	538.699,012 666.845,068	17	538.696,293 666.840,096	5.667	17	538.696,293 666.840,096	18	538.694,487 666.827,009	13.21 1	18	538.694,487 666.827,009	19	538.694,442 666.819,313	7.696
19	538.694,442 666.819,313	20	538.690,937 666.811,81	8.281	20	538.690,937 666.811,81	21	538.690,988 666.802,42	9.39	21	538.690,988 666.802,42	22	538.689,685 666.798,917	3.737
22	538.689,685 666.798,917	23	538.714,88 666.786,693	28.00 4	23	538.714,88 666.786,693	24	538.735,02 666.770,779	25.66 9	24	538.735,02 666.770,779	25	538.747,544 666.756,197	19.22 2
25	538.747,544 666.756,197	26	538.757,05 666.743,243	16.06 8	26	538.757,05 666.743,243	27	538.760,76 666.747,183	5.412	27	538.760,76 666.747,183	28	538.761,593 666.753,264	6.138
28	538.761,593 666.753,264	29	538.763,654 666.761,116	8.118	29	538.763,654 666.761,116	30	538.766,075 666.770,756	9.939	30	538.766,075 666.770,756	31	538.767,992 666.776,796	6.337
31	538.767,992 666.776,796	32	538.770,09 666.782,806	6.366	32	538.770,09 666.782,806	33	538.771,391 666.788,619	5.957	33	538.771,391 666.788,619	34	538.771,537 666.794,229	5.612
34	538.771,537 666.794,229	35	538.770,308 666.800,944	6.827	35	538.770,308 666.800,944	36	538.768,096 666.806,036	5.552	36	538.768,096 666.806,036	37	538.764,23 666.812,666	7.675
37	538.764,23 666.812,666	38	538.761,166 666.819,61	7.59	38	538.761,166 666.819,61	39	538.760,185 666.827,508	7.959	39	538.760,185 666.827,508	40	538.763,127 666.836,674	9.627
40	538.763,127 666.836,674	41	538.766,072 666.840,263	4.643	41	538.766,072 666.840,263	1	538.770,284 666.847,296	8.198					

** Lungimile segmentelor sunt determinate în planul de proiecție Stereo 70 și sunt rotunjite la 1 milimetru.

*** Distanța dintre puncte este formată din segmente cumulate ce sunt mai mici decât valoarea 1 milimetru.

**DATE DESPRE IMOBILUL NR. 1340**

Oficiul de Cadastru și Publicitate Imobiliară SUCEAVA
Biroul de Cadastru și Publicitate Imobiliară Campulung Moldovenesc

A. Partea I. Descrierea imobilului

TEREN Extravilan

Adresa: Jud. Suceava, Loc numit Obcina

Nr. Crt	Nr cadastral Nr. topografic	Suprafața* (mp)	Observații / Referințe
A1	30192	34.600	Sector cadastral:67 Teren neimprejmuit; CF 30192, 30916, nr. top. 2376/1, 2465/27, parte din nr. top. 2465/25, U.P. II, U.A. 12A%, B%

B. Partea II. Proprietari și acte

Inscrieri privitoare la dreptul de proprietate și alte drepturi reale	Referințe
1340 / 30/10/2022	
Act Administrativ nr. Titlu de proprietate nr. 687, din 09/09/2004 emis de Comisia Județeană Suceava;	
B1	A1
Intabulare, drept de PROPRIETATE, dobandit prin Reconstituire, cota actuala 1/1	
1) FLOCEA BOGDAN-VALERIU, LIPSĂ CNP	
2) FLOCEA CONSTANTIN, LIPSĂ CNP	
3) FLOCEA FELICIA, LIPSĂ CNP	
4) FLOCEA VALERIA, LIPSĂ CNP	

C. Partea III. SARCINI .

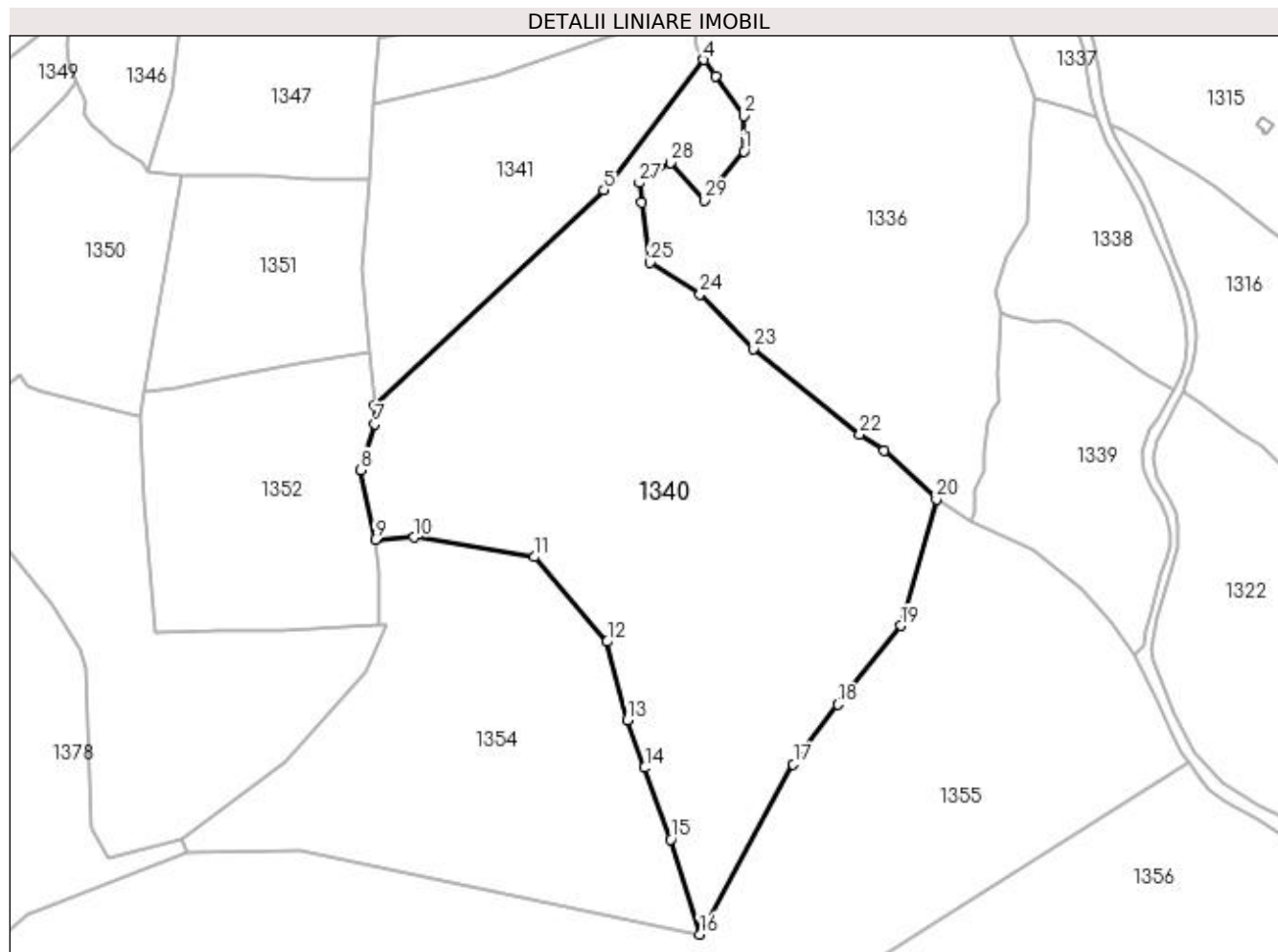
Inscrieri privind dezmembramintele dreptului de proprietate, drepturi reale de garanție și sarcini	Referințe
NU SUNT	

Anexa Nr. 1 La Partea I

Teren

Nr cadastral	Suprafața (mp)*	Observații / Referințe
30192	34.600	CF 30192, 30916, nr. top. 2376/1, 2465/27, parte din nr. top. 2465/25, U.P. II, U.A. 12A%, B%

* Suprafața este determinată în planul de proiecție Stereo 70.



Date referitoare la teren

Crt	Categorie folosință	Intra vilan	Suprafața (mp)	Tarla	Parcelă	Nr. topo	Observații / Referințe
1	padure	NU	34.600	-	-	-	

Lungime Segmente

1) Valorile lungimilor segmentelor sunt obținute din proiecție în plan.

Punct început	X / Y	Punct sfârșit	X / Y	Lungime segment (** (m))
1	538.595,446 666.951,51	2	538.595,446 666.966,208	14.698
3	538.583,674 666.982,664	4	538.578,838 666.989,424	8.312
5	538.537,539 666.935,613	6	538.442,728 666.846,569	130.069
7	538.442,766 666.838,778	8	538.437,08 666.819,82	19.792
9	538.443,015 666.791,061	10	538.458,92 666.791,959	15.93

Punct început	X / Y	Punct sfârșit	X / Y	Lungime segment (** (m))
2	538.595,446 666.966,208	3	538.583,674 666.982,664	20.233
4	538.578,838 666.989,424	5	538.537,539 666.935,613	67.832
6	538.442,728 666.846,569	7	538.442,766 666.838,778	7.791
8	538.437,08 666.819,82	9	538.443,015 666.791,061	29.365
10	538.458,92 666.791,959	11	538.508,802 666.783,892	50.53

Punct început	X / Y	Punct sfârșit	X / Y	Lungime segment (** (m)
11	538.508,802 666.783,892	12	538.538,878 666.748,928	46.12
13	538.547,322 666.716,503	14	538.554,413 666.696,731	21.005
15	538.565,076 666.667,081	16	538.577,214 666.627,881	41.036
17	538.615,831 666.698,172	18	538.634,136 666.722,967	30.82
19	538.660,373 666.755,414	20	538.675,0 666.807,696	54.29
21	538.653,419 666.827,803	22	538.643,433 666.834,607	12.084
23	538.599,551 666.869,966	24	538.577,322 666.892,538	31.68
25	538.556,646 666.905,561	26	538.553,266 666.930,358	25.026
27	538.552,158 666.938,482	28	538.565,074 666.946,741	15.331
29	538.579,326 666.931,442	1	538.595,446 666.951,51	25.741

Punct început	X / Y	Punct sfârșit	X / Y	Lungime segment (** (m)
12	538.538,878 666.748,928	13	538.547,322 666.716,503	33.506
14	538.554,413 666.696,731	15	538.565,076 666.667,081	31.509
16	538.577,214 666.627,881	17	538.615,831 666.698,172	80.2
18	538.634,136 666.722,967	19	538.660,373 666.755,414	41.728
20	538.675,0 666.807,696	21	538.653,419 666.827,803	29.496
22	538.643,433 666.834,607	23	538.599,551 666.869,966	56.355
24	538.577,322 666.892,538	25	538.556,646 666.905,561	24.436
26	538.553,266 666.930,358	27	538.552,158 666.938,482	8.199
28	538.565,074 666.946,741	29	538.579,326 666.931,442	20.909

** Lungimile segmentelor sunt determinate în planul de proiecție Stereo 70 și sunt rotunjite la 1 milimetru.

*** Distanța dintre puncte este formată din segmente cumulate ce sunt mai mici decât valoarea 1 milimetru.

**DATE DESPRE IMOBILUL NR. 1341**

Oficiul de Cadastru și Publicitate Imobiliară SUCEAVA
Biroul de Cadastru și Publicitate Imobiliară Campulung Moldovenesc

A. Partea I. Descrierea imobilului

TEREN Extravilan

Adresa: Jud. Suceava, Loc numit Obcina

Nr. Crt	Nr cadastral Nr. topografic	Suprafața* (mp)	Observații / Referințe
A1		10.813	Sector cadastral:67 Teren neimprejmuit;

B. Partea II. Proprietari și acte

Inscrieri privitoare la dreptul de proprietate și alte drepturi reale	Referințe
1341 / 30/10/2022	
Act Normativ nr. Lege nr. 7, din 13/03/1996 emis de Parlamentul României;	
B1	A1
Inscrierea provizorie, drept de PROPRIETATE, dobandit prin Lege, cota actuala 1/1 1) COMUNA POJORÂTA, CIF:4441425	

C. Partea III. SARCINI .

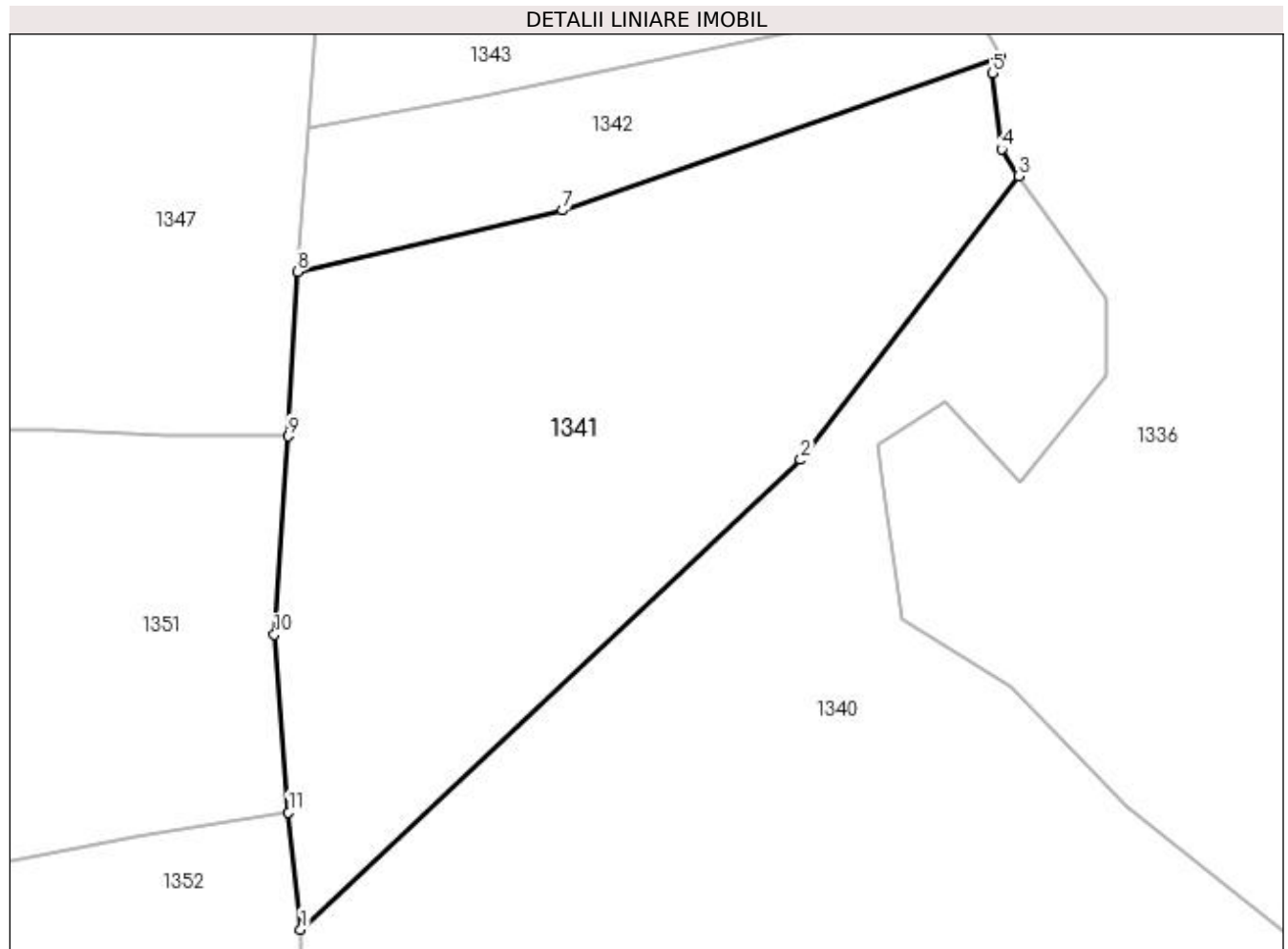
Inscrieri privind dezmembramintele dreptului de proprietate, drepturi reale de garanție și sarcini	Referințe
NU SUNT	

Anexa Nr. 1 La Partea I

Teren

Nr cadastral	Suprafața (mp)*	Observații / Referințe
	10.813	

* Suprafața este determinată în planul de proiecție Stereo 70.



Date referitoare la teren

Crt	Categorie folosință	Intravilan	Suprafața (mp)	Tarla	Parcelă	Nr. topo	Observații / Referințe
1	faneata	NU	10.813	-	-	-	

Lungime Segmente

1) Valorile lungimilor segmentelor sunt obținute din proiecție în plan.

Punct început	X / Y	Punct sfârșit	X / Y	Lungime segment (** (m)
1	538.442,728 666.846,569	2	538.537,539 666.935,613	130.069
2	538.537,539 666.935,613	3	538.578,838 666.989,424	67.832
3	538.578,838 666.989,424	4	538.575,65 666.994,474	5.972
4	538.575,65 666.994,474	5	538.573,953 667.008,89	14.516
5	538.573,953 667.008,89	6	538.575,585 667.011,85	3.38

Punct început	X / Y	Punct sfârșit	X / Y	Lungime segment (** (m)
6	538.575,585 667.011,85	7	538.492,403 666.982,881	88.082
7	538.492,403 666.982,881	8	538.442,114 666.971,27	51.612
8	538.442,114 666.971,27	9	538.440,356 666.940,064	31.255
9	538.440,356 666.940,064	10	538.437,761 666.902,461	37.692
10	538.437,761 666.902,461	11	538.440,407 666.868,787	33.778
11	538.440,407 666.868,787	1	538.442,728 666.846,569	22.339

** Lungimile segmentelor sunt determinate în planul de proiecție Stereo 70 și sunt rotunjite la 1 milimetru.

*** Distanța dintre puncte este formată din segmente cumulate ce sunt mai mici decât valoarea 1 milimetru.

**DATE DESPRE IMOBILUL NR. 1342**

Oficiul de Cadastru și Publicitate Imobiliară SUCEAVA
Biroul de Cadastru și Publicitate Imobiliară Campulung Moldovenesc

A. Partea I. Descrierea imobilului

TEREN Extravilan

Adresa: Jud. Suceava, Loc numit Obcina

Nr. Crt	Nr cadastral Nr. topografic	Suprafața* (mp)	Observații / Referințe
A1		2.800	Sector cadastral:67 Teren neimprejmuit; U.P. II, U.A. 12

B. Partea II. Proprietari și acte

Inscrieri privitoare la dreptul de proprietate și alte drepturi reale		Referințe
1342 / 30/10/2022		
Act Administrativ nr. Titlu de proprietate nr. 541, din 05/10/1997 emis de Comisia Județeană Suceava;		
B1	Intabulare, drept de PROPRIETATE, dobândit prin Reconstituire, cota actuala 1/1 1) STRAJERU VARVARA, LIPSĂ CNP	A1

C. Partea III. SARCINI .

Inscrieri privind dezmembramintele dreptului de proprietate, drepturi reale de garanție și sarcini	Referințe
NU SUNT	

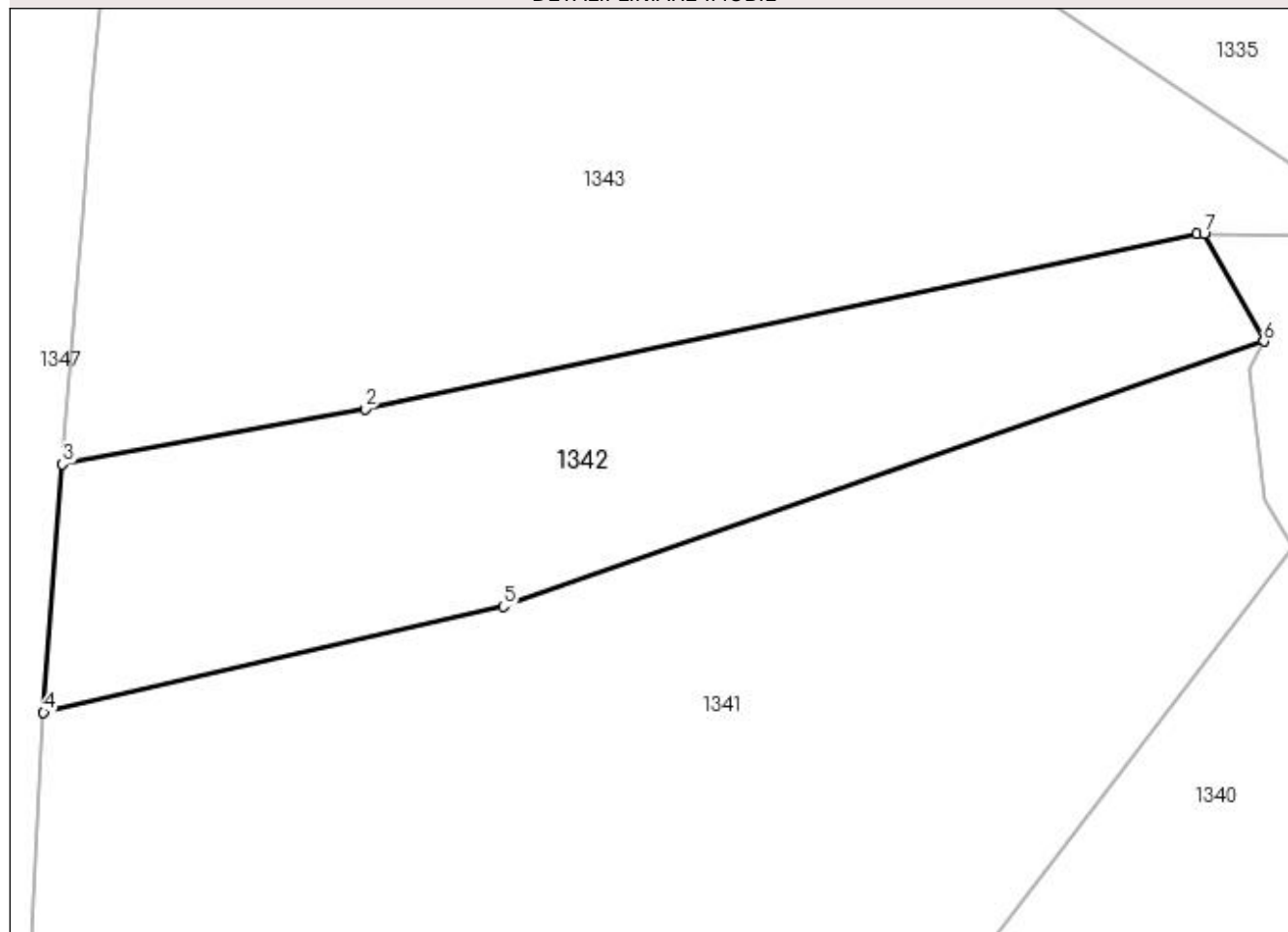
Anexa Nr. 1 La Partea I

Teren

Nr cadastral	Suprafața (mp)*	Observații / Referințe
	2.800	U.P. II, U.A. 12

* Suprafața este determinată în planul de proiecție Stereo 70.

DETALII LINIARE IMOBIL



Date referitoare la teren

Crt	Categorie folosință	Intra vilan	Suprafața (mp)	Tarla	Parcelă	Nr. topo	Observații / Referințe
1	padure	NU	2.800	-	-	-	

Lungime Segmente

1) Valorile lungimilor segmentelor sunt obținute din proiecție în plan.

Punct început	X / Y	Punct sfârșit	X / Y	Lungime segment (** (m)
1	538.568,278 667.023,616	2	538.477,264 667.004,474	93.005
2	538.477,264 667.004,474	3	538.444,203 666.998,414	33.612
3	538.444,203 666.998,414	4	538.442,114 666.971,27	27.224
4	538.442,114 666.971,27	5	538.492,403 666.982,881	51.612
5	538.492,403 666.982,881	6	538.575,585 667.011,85	88.082

Punct început	X / Y	Punct sfârșit	X / Y	Lungime segment (** (m)
6	538.575,585 667.011,85	7	538.569,06 667.023,606	13.445
7	538.569,06 667.023,606	1	538.568,278 667.023,616	0.782

** Lungimile segmentelor sunt determinate în planul de proiecție Stereo 70 și sunt rotunjite la 1 milimetru.

*** Distanța dintre puncte este formată din segmente cumulate ce sunt mai mici decât valoarea 1 milimetru.

**DATE DESPRE IMOBILUL NR. 1343**

Oficiul de Cadastru și Publicitate Imobiliară SUCEAVA
Biroul de Cadastru și Publicitate Imobiliară Campulung Moldovenesc

A. Partea I. Descrierea imobilului

TEREN Extravilan

Adresa: Jud. Suceava, Loc numit Obcina

Nr. Crt	Nr cadastral Nr. topografic	Suprafața* (mp)	Observații / Referințe
A1		10.700	Sector cadastral:67 Teren neimprejmuit; U.P. II, U.A. 12

B. Partea II. Proprietari și acte

Inscrieri privitoare la dreptul de proprietate și alte drepturi reale		Referințe
1343 / 30/10/2022		
Act Administrativ nr. Titlu de proprietate nr. 624, din 13/01/2004 emis de Comisia Județeană Suceava;		
B1	Intabulare, drept de PROPRIETATE, dobandit prin Reconstituire, cota actuala 1/1 1) BEDRULE D. DIMITRIE , LIPSĂ CNP	A1

C. Partea III. SARCINI .

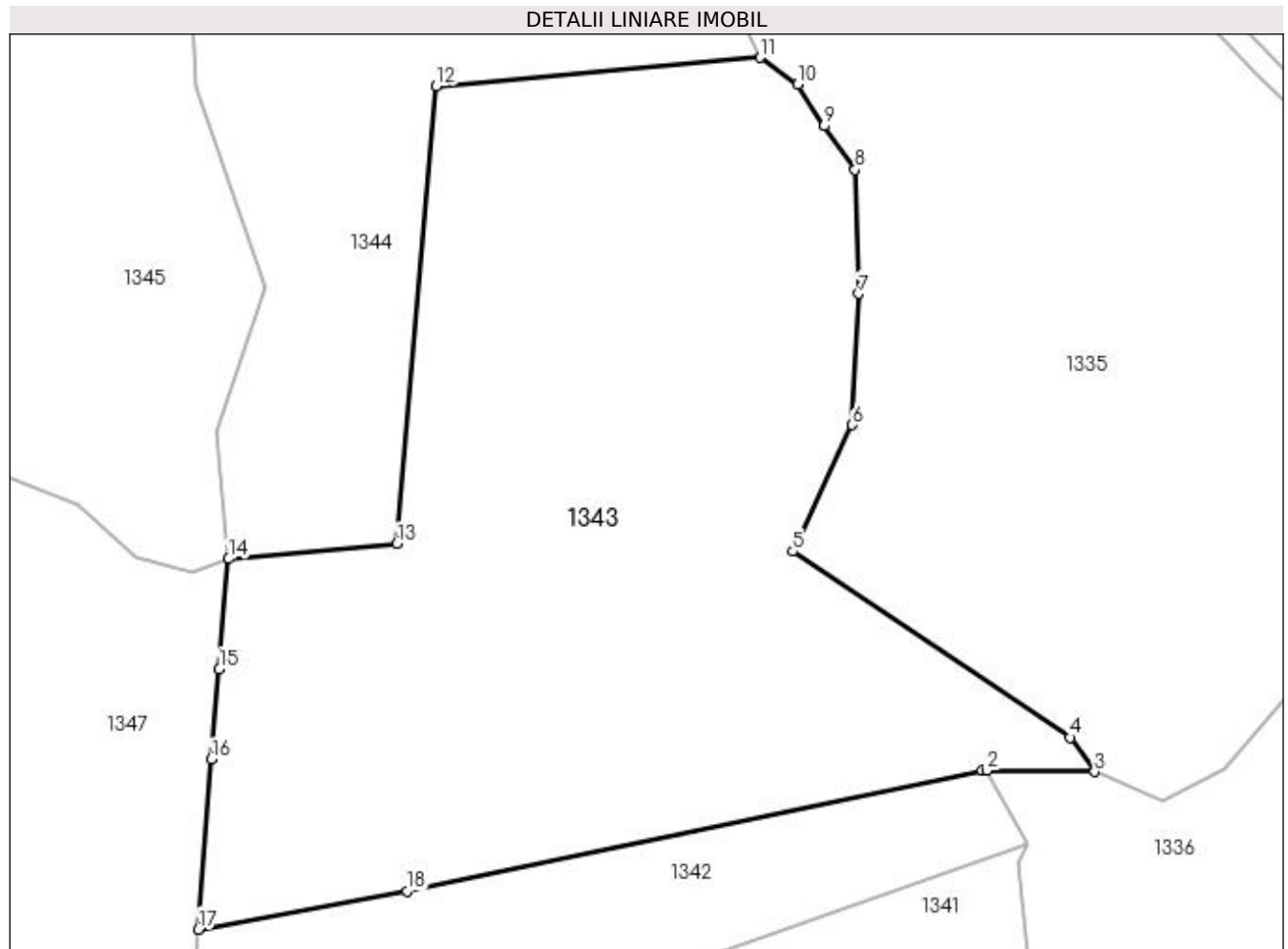
Inscrieri privind dezmembramintele dreptului de proprietate, drepturi reale de garanție și sarcini	Referințe
NU SUNT	

Anexa Nr. 1 La Partea I

Teren

Nr cadastral	Suprafața (mp)*	Observații / Referințe
	10.700	U.P. II, U.A. 12

* Suprafața este determinată în planul de proiecție Stereo 70.



Date referitoare la teren

Crt	Categorie folosință	Intra vilan	Suprafața (mp)	Tarla	Parcelă	Nr. topo	Observații / Referințe
1	padure	NU	10.700	-	-	-	

Lungime Segmente

1) Valorile lungimilor segmentelor sunt obținute din proiecție în plan.

Punct început	X / Y	Punct sfârșit	X / Y	Lungime segment (** (m)
1	538.568,278 667.023,616	2	538.569,06 667.023,606	0.782
2	538.569,06 667.023,606	3	538.586,108 667.023,383	17.049
3	538.586,108 667.023,383	4	538.582,229 667.028,782	6.648
4	538.582,229 667.028,782	5	538.538,333 667.058,239	52.864
5	538.538,333 667.058,239	6	538.547,734 667.078,241	22.101

Punct început	X / Y	Punct sfârșit	X / Y	Lungime segment (** (m)
6	538.547,734 667.078,241	7	538.548,811 667.099,036	20.823
7	538.548,811 667.099,036	8	538.548,224 667.118,646	19.619
8	538.548,224 667.118,646	9	538.543,251 667.125,6	8.549
9	538.543,251 667.125,6	10	538.539,107 667.132,194	7.788
10	538.539,107 667.132,194	11	538.533,172 667.136,411	7.281
11	538.533,172 667.136,411	12	538.481,846 667.131,913	51.523
12	538.481,846 667.131,913	13	538.475,63 667.059,454	72.725
13	538.475,63 667.059,454	14	538.449,011 667.057,046	26.728
14	538.449,011 667.057,046	15	538.447,509 667.039,611	17.5
15	538.447,509 667.039,611	16	538.446,282 667.025,364	14.3
16	538.446,282 667.025,364	17	538.444,203 666.998,414	27.03
17	538.444,203 666.998,414	18	538.477,264 667.004,474	33.612
18	538.477,264 667.004,474	1	538.568,278 667.023,616	93.005

** Lungimile segmentelor sunt determinate în planul de proiecție Stereo 70 și sunt rotunjite la 1 milimetru.

*** Distanța dintre puncte este formată din segmente cumulate ce sunt mai mici decât valoarea 1 milimetru.

**DATE DESPRE IMOBILUL NR. 1344**

Oficiul de Cadastru și Publicitate Imobiliară SUCEAVA
Biroul de Cadastru și Publicitate Imobiliară Campulung Moldovenesc

A. Partea I. Descrierea imobilului

TEREN Extravilan

Adresa: Jud. Suceava, Loc numit Obcina

Nr. Crt	Nr cadastral Nr. topografic	Suprafața* (mp)	Observații / Referințe
A1	32076	7.300	Sector cadastral:67 Teren neimprejmuit; CF 32076, parte din nr. top. 2465/31, U.P. II, U.A. 12

B. Partea II. Proprietari și acte

Inscrieri privitoare la dreptul de proprietate și alte drepturi reale		Referințe
1344 / 30/10/2022		
Act Administrativ nr. Titlu de proprietate nr. 463, din 16/11/1994 emis de Comisia Județeană Suceava;		
B1	Intabulare, drept de PROPRIETATE, dobandit prin Reconstituire, cota actuala 1/1 1) BEDRULE DIMITRIE , LIPSĂ CNP	A1

C. Partea III. SARCINI .

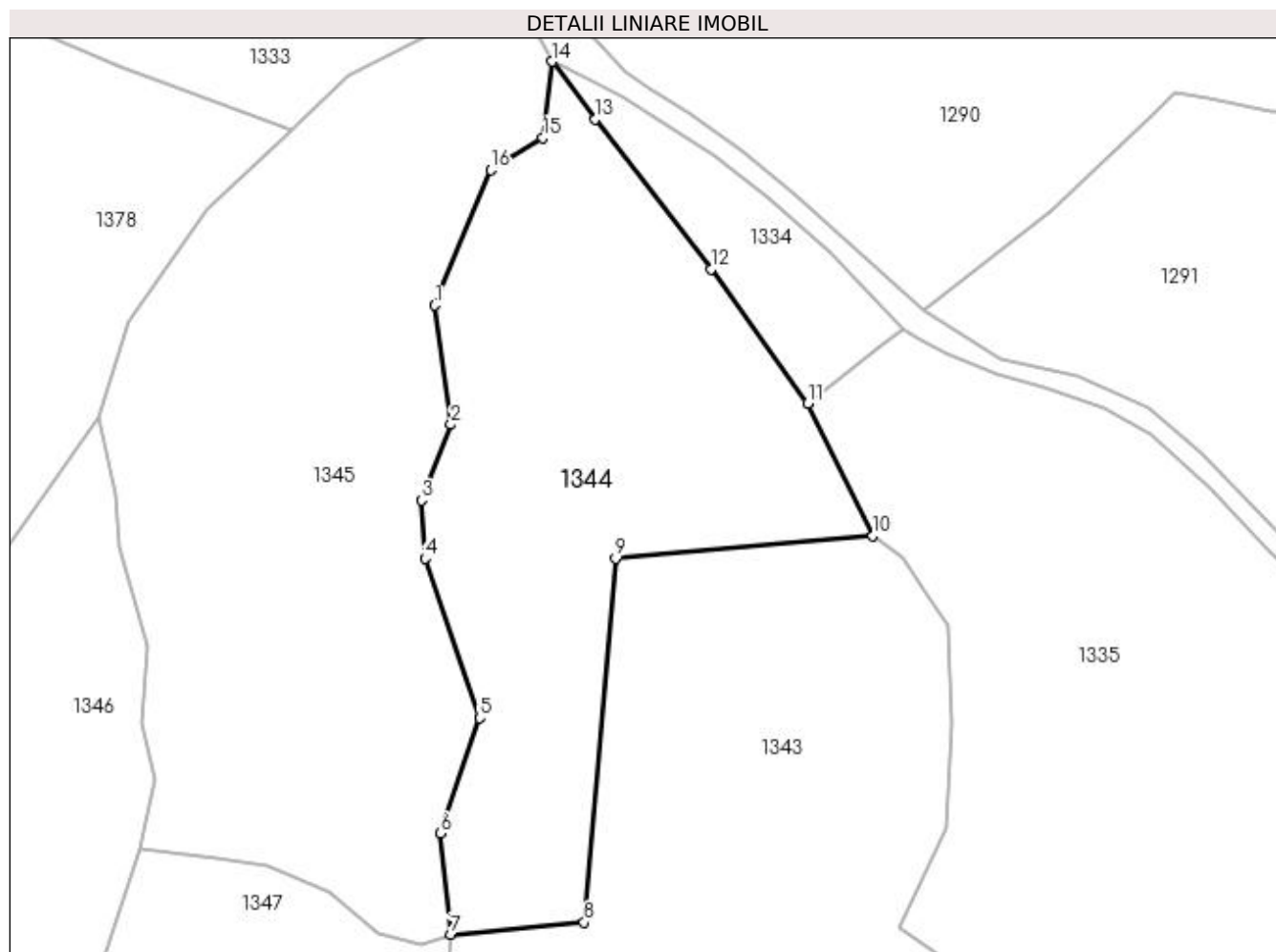
Inscrieri privind dezmembramintele dreptului de proprietate, drepturi reale de garanție și sarcini	Referințe
NU SUNT	

Anexa Nr. 1 La Partea I

Teren

Nr cadastral	Suprafața (mp)*	Observații / Referințe
32076	7.300	CF 32076, parte din nr. top. 2465/31, U.P. II, U.A. 12

* Suprafața este determinată în planul de proiecție Stereo 70.



Date referitoare la teren

Crt	Categorie folosință	Intra vilan	Suprafața (mp)	Tarla	Parcelă	Nr. topo	Observații / Referințe
1	padure	NU	7.300	-	-	-	

Lungime Segmente

1) Valorile lungimilor segmentelor sunt obținute din proiecție în plan.

Punct început	X / Y	Punct sfârșit	X / Y	Lungime segment (** (m)
1	538.445,848 667.182,37	2	538.449,063 667.158,612	23.975
2	538.449,063 667.158,612	3	538.443,212 667.143,512	16.194
3	538.443,212 667.143,512	4	538.443,906 667.131,93	11.603
4	538.443,906 667.131,93	5	538.454,824 667.100,127	33.625
5	538.454,824 667.100,127	6	538.446,96 667.077,143	24.292

Punct început	X / Y	Punct sfârşit	X / Y	Lungime segment (** (m)
6	538.446,96 667.077,143	7	538.449,011 667.057,046	20.201
7	538.449,011 667.057,046	8	538.475,63 667.059,454	26.728
8	538.475,63 667.059,454	9	538.481,846 667.131,913	72.725
9	538.481,846 667.131,913	10	538.533,172 667.136,411	51.523
10	538.533,172 667.136,411	11	538.520,227 667.162,817	29.408
11	538.520,227 667.162,817	12	538.500,967 667.189,597	32.987
12	538.500,967 667.189,597	13	538.477,816 667.219,394	37.734
13	538.477,816 667.219,394	14	538.469,317 667.230,936	14.334
14	538.469,317 667.230,936	15	538.467,445 667.215,753	15.298
15	538.467,445 667.215,753	16	538.457,096 667.209,312	12.19
16	538.457,096 667.209,312	1	538.445,848 667.182,37	29.196

** Lungimile segmentelor sunt determinate în planul de proiecție Stereo 70 și sunt rotunjite la 1 milimetru.

*** Distanța dintre puncte este formată din segmente cumulate ce sunt mai mici decât valoarea 1 milimetru.

**DATE DESPRE IMOBILUL NR. 1345**

Oficiul de Cadastru și Publicitate Imobiliară SUCEAVA
Biroul de Cadastru și Publicitate Imobiliară Campulung Moldovenesc

A. Partea I. Descrierea imobilului

TEREN Extravilan

Adresa: Jud. Suceava, Loc numit Obcina

Nr. Crt	Nr cadastral Nr. topografic	Suprafața* (mp)	Observații / Referințe
A1	32076	10.000	Sector cadastral:67 Teren neimprejmuit; CF 32076, parte din nr. top. 2465/31

B. Partea II. Proprietari și acte

Inscrieri privitoare la dreptul de proprietate și alte drepturi reale	Referințe
1345 / 30/10/2022	
Act Notarial nr. Certificat de mostenitor nr. 24, din 16/03/2012 emis de BNP Horia Ilie Șcraba (Certificat de mostenitor nr. 24 din 16.03.2012 emis de BNP Horia Ilie Șcraba, Titlu de proprietate nr. 457 din 16.11.1994);	
B1 Intabulare, drept de PROPRIETATE, dobândit prin Succesiune, cota actuala 1/1	A1
1) FLOCEA AGLAIA	
2) FLOCEA FILOMELA	

C. Partea III. SARCINI .

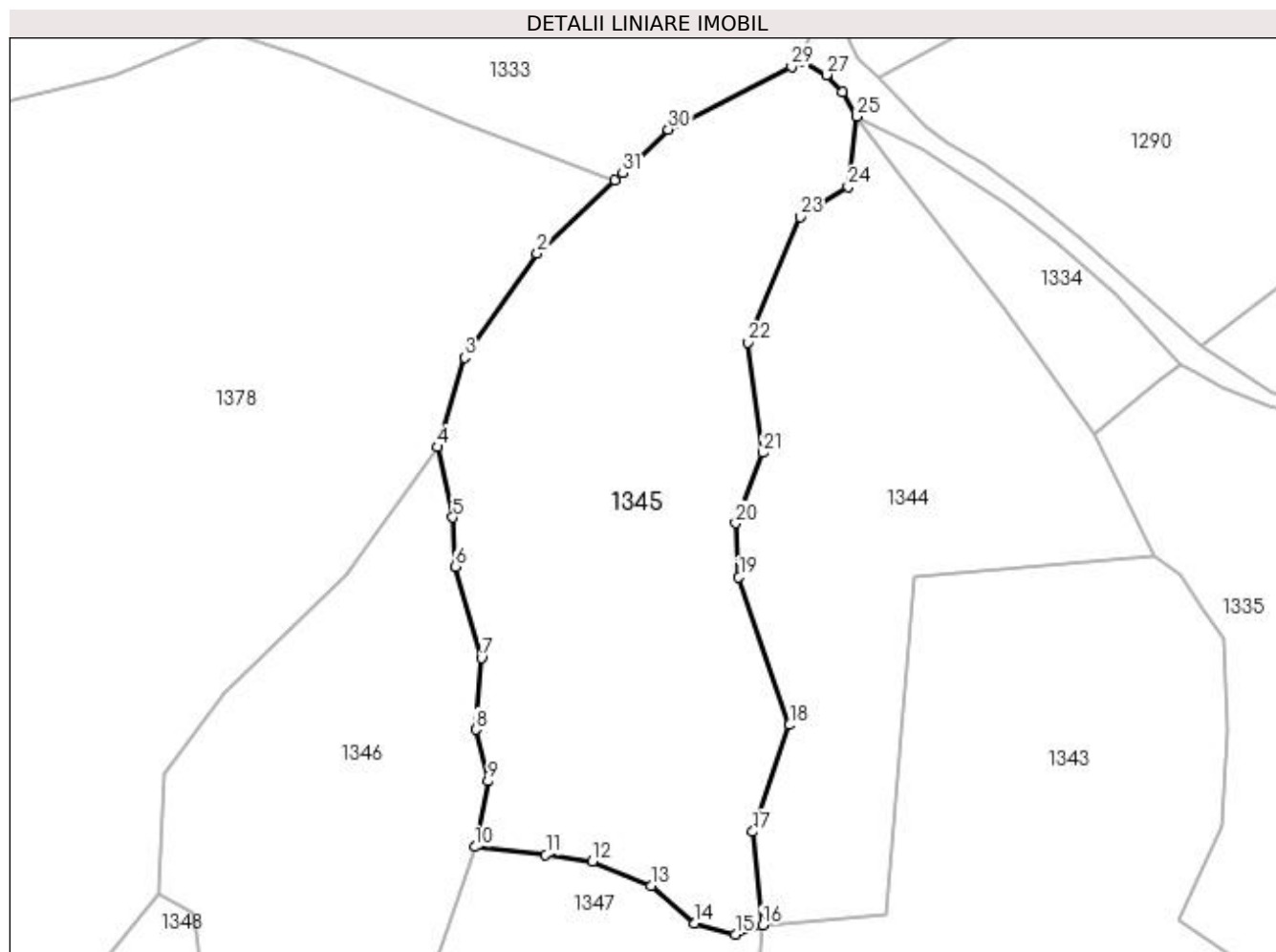
Inscrieri privind dezmembramintele dreptului de proprietate, drepturi reale de garanție și sarcini	Referințe
NU SUNT	

Anexa Nr. 1 La Partea I

Teren

Nr cadastral	Suprafața (mp)*	Observații / Referințe
32076	10.000	CF 32076, parte din nr. top. 2465/31

* Suprafața este determinată în planul de proiecție Stereo 70.



Date referitoare la teren

Crt	Categorie folosință	Intra vilan	Suprafața (mp)	Tarla	Parcelă	Nr. topo	Observații / Referințe
1	padure	NU	10.000	-	-	-	

Lungime Segmente

1) Valorile lungimilor segmentelor sunt obținute din proiecție în plan.

Punct început	X / Y	Punct sfârșit	X / Y	Lungime segment (** (m)
1	538.417,32 667.217,185	2	538.400,523 667.201,435	23.026
3	538.384,904 667.179,107	4	538.379,036 667.159,88	20.103
5	538.382,402 667.144,731	6	538.382,841 667.134,194	10.546
7	538.388,519 667.114,534	8	538.387,343 667.099,127	15.452
9	538.389,997 667.088,038	10	538.387,15 667.073,899	14.423

Punct început	X / Y	Punct sfârșit	X / Y	Lungime segment (** (m)
2	538.400,523 667.201,435	3	538.384,904 667.179,107	27.249
4	538.379,036 667.159,88	5	538.382,402 667.144,731	15.518
6	538.382,841 667.134,194	7	538.388,519 667.114,534	20.464
8	538.387,343 667.099,127	9	538.389,997 667.088,038	11.402
10	538.387,15 667.073,899	11	538.402,386 667.072,189	15.332

Punct început	X / Y	Punct sfârșit	X / Y	Lungime segment (** (m)
11	538.402,386 667.072,189	12	538.412,412 667.070,738	10.13
13	538.425,006 667.065,545	14	538.434,442 667.057,417	12.454
15	538.443,195 667.055,097	16	538.449,011 667.057,046	6.134
17	538.446,96 667.077,143	18	538.454,824 667.100,127	24.292
19	538.443,906 667.131,93	20	538.443,212 667.143,512	11.603
21	538.449,063 667.158,612	22	538.445,848 667.182,37	23.975
23	538.457,096 667.209,312	24	538.467,445 667.215,753	12.19
25	538.469,317 667.230,936	26	538.466,161 667.236,243	6.175
27	538.462,756 667.239,86	28	538.457,505 667.242,747	5.992
29	538.455,253 667.241,602	30	538.428,719 667.228,108	29.768
31	538.418,963 667.218,725	1	538.417,32 667.217,185	2.252

Punct început	X / Y	Punct sfârșit	X / Y	Lungime segment (** (m)
12	538.412,412 667.070,738	13	538.425,006 667.065,545	13.623
14	538.434,442 667.057,417	15	538.443,195 667.055,097	9.055
16	538.449,011 667.057,046	17	538.446,96 667.077,143	20.201
18	538.454,824 667.100,127	19	538.443,906 667.131,93	33.625
20	538.443,212 667.143,512	21	538.449,063 667.158,612	16.194
22	538.445,848 667.182,37	23	538.457,096 667.209,312	29.196
24	538.467,445 667.215,753	25	538.469,317 667.230,936	15.298
26	538.466,161 667.236,243	27	538.462,756 667.239,86	4.968
28	538.457,505 667.242,747	29	538.455,253 667.241,602	2.526
30	538.428,719 667.228,108	31	538.418,963 667.218,725	13.536

** Lungimile segmentelor sunt determinate în planul de proiecție Stereo 70 și sunt rotunjite la 1 milimetru.

*** Distanța dintre puncte este formată din segmente cumulate ce sunt mai mici decât valoarea 1 milimetru.

**DATE DESPRE IMOBILUL NR. 1346**

Oficiul de Cadastru și Publicitate Imobiliară SUCEAVA
Biroul de Cadastru și Publicitate Imobiliară Campulung Moldovenesc

A. Partea I. Descrierea imobilului

TEREN Extravilan

Adresa: Jud. Suceava, Loc numit Obcina

Nr. Crt	Nr cadastral Nr. topografic	Suprafața* (mp)	Observații / Referințe
A1		8.997	Sector cadastral:67 Teren neimprejmuit;

B. Partea II. Proprietari și acte

Inscrieri privitoare la dreptul de proprietate și alte drepturi reale		Referințe
1346 / 30/10/2022		
Act Normativ nr. Lege nr. 7, din 13/03/1996 emis de Parlamentul României;		
B1	Inscrierea provizorie, drept de PROPRIETATE, dobandit prin Lege, cota actuala 1/1 1) COMUNA POJORÂTA, CIF:4441425	A1

C. Partea III. SARCINI .

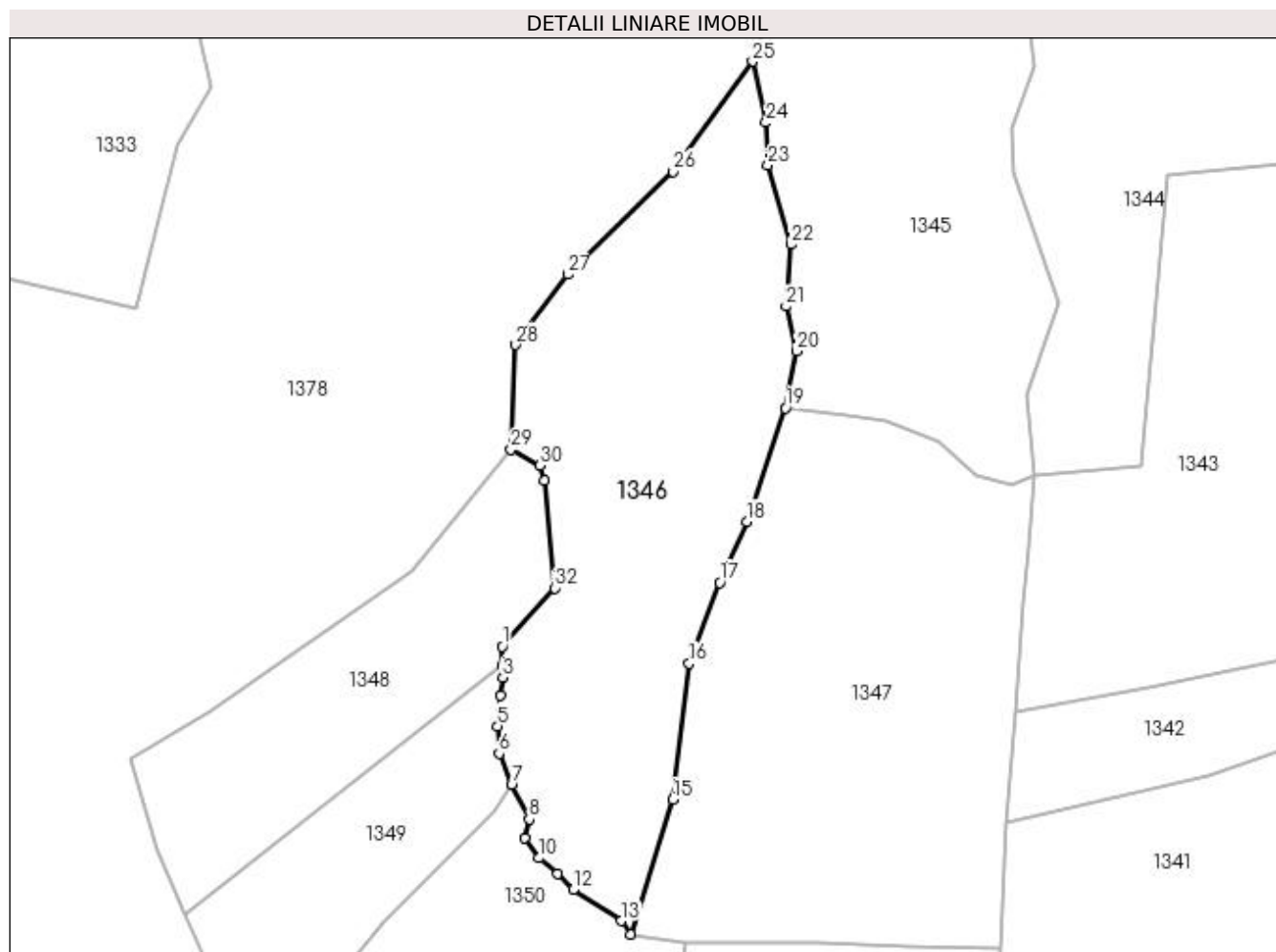
Inscrieri privind dezmembramintele dreptului de proprietate, drepturi reale de garanție și sarcini	Referințe
NU SUNT	

Anexa Nr. 1 La Partea I

Teren

Nr cadastral	Suprafața (mp)*	Observații / Referințe
	8.997	

* Suprafața este determinată în planul de proiecție Stereo 70.



Date referitoare la teren

Crt	Categorie folosință	Intravilan	Suprafața (mp)	Tarla	Parcelă	Nr. topo	Observații / Referințe
1	pasune	NU	8.997	-	-	-	

Lungime Segmente

1) Valorile lungimilor segmentelor sunt obținute din proiecție în plan.

Punct început	X / Y	Punct sfârșit	X / Y	Lungime segment (** (m)
1	538.316,866 667.014,795	2	538.316,969 667.009,995	4.801
3	538.317,03 667.007,151	4	538.316,391 667.002,651	4.545
5	538.315,719 666.995,069	6	538.316,178 666.988,24	6.844
7	538.319,212 666.980,45	8	538.323,623 666.971,934	9.591
9	538.322,485 666.967,28	10	538.326,026 666.962,334	6.083

Punct început	X / Y	Punct sfârșit	X / Y	Lungime segment (** (m)
2	538.316,969 667.009,995	3	538.317,03 667.007,151	2.845
4	538.316,391 667.002,651	5	538.315,719 666.995,069	7.612
6	538.316,178 666.988,24	7	538.319,212 666.980,45	8.36
8	538.323,623 666.971,934	9	538.322,485 666.967,28	4.791
10	538.326,026 666.962,334	11	538.330,627 666.958,364	6.077

Punct început	X / Y	Punct sfârșit	X / Y	Lungime segment (** (m))	Punct început	X / Y	Punct sfârșit	X / Y	Lungime segment (** (m))
11	538.330,627 666.958,364	12	538.334,492 666.954,396	5.539	12	538.334,492 666.954,396	13	538.346,373 666.946,671	14.172
13	538.346,373 666.946,671	14	538.348,873 666.943,375	4.137	14	538.348,873 666.943,375	15	538.359,239 666.976,839	35.033
15	538.359,239 666.976,839	16	538.363,248 667.010,597	33.995	16	538.363,248 667.010,597	17	538.370,85 667.030,655	21.45
17	538.370,85 667.030,655	18	538.377,636 667.045,793	16.589	18	538.377,636 667.045,793	19	538.387,15 667.073,899	29.673
19	538.387,15 667.073,899	20	538.389,997 667.088,038	14.423	20	538.389,997 667.088,038	21	538.387,343 667.099,127	11.402
21	538.387,343 667.099,127	22	538.388,519 667.114,534	15.452	22	538.388,519 667.114,534	23	538.382,841 667.134,194	20.464
23	538.382,841 667.134,194	24	538.382,402 667.144,731	10.546	24	538.382,402 667.144,731	25	538.379,036 667.159,88	15.518
25	538.379,036 667.159,88	26	538.359,361 667.132,571	33.658	26	538.359,361 667.132,571	27	538.333,133 667.107,028	36.611
27	538.333,133 667.107,028	28	538.320,249 667.089,584	21.686	28	538.320,249 667.089,584	29	538.319,103 667.063,63	25.979
29	538.319,103 667.063,63	30	538.326,332 667.059,661	8.247	30	538.326,332 667.059,661	31	538.327,33 667.055,927	3.865
31	538.327,33 667.055,927	32	538.329,887 667.029,278	26.771	32	538.329,887 667.029,278	1	538.316,866 667.014,795	19.476

** Lungimile segmentelor sunt determinate în planul de proiecție Stereo 70 și sunt rotunjite la 1 milimetru.

*** Distanța dintre puncte este formată din segmente cumulate ce sunt mai mici decât valoarea 1 milimetru.

**DATE DESPRE IMOBILUL NR. 1347**

Oficiul de Cadastru și Publicitate Imobiliară SUCEAVA
Biroul de Cadastru și Publicitate Imobiliară Campulung Moldovenesc

A. Partea I. Descrierea imobilului

TEREN Extravilan

Adresa: Jud. Suceava, Loc numit Obcina

Nr. Crt	Nr cadastral Nr. topografic	Suprafața* (mp)	Observații / Referințe
A1	32076	10.000	Sector cadastral:67 Teren neimprejmuț; CF 32076, parte din nr. top. 2465/31, U.P. II, U.A. 13

B. Partea II. Proprietari și acte

Inscrieri privitoare la dreptul de proprietate și alte drepturi reale		Referințe
1347 / 30/10/2022		
Act Administrativ nr. Titlu de proprietate nr. 462, din 15/11/1994 emis de Comisia Județeană Suceava;		
B1	Intabulare, drept de PROPRIETATE, dobândit prin Reconstituire, cota actuala 1/1 1) FETIȚAR VIORICA, LIPSĂ CNP 2) BEDRULE ZAHARIA, LIPSĂ CNP 3) STRĂJER SILVEA	A1

C. Partea III. SARCINI .

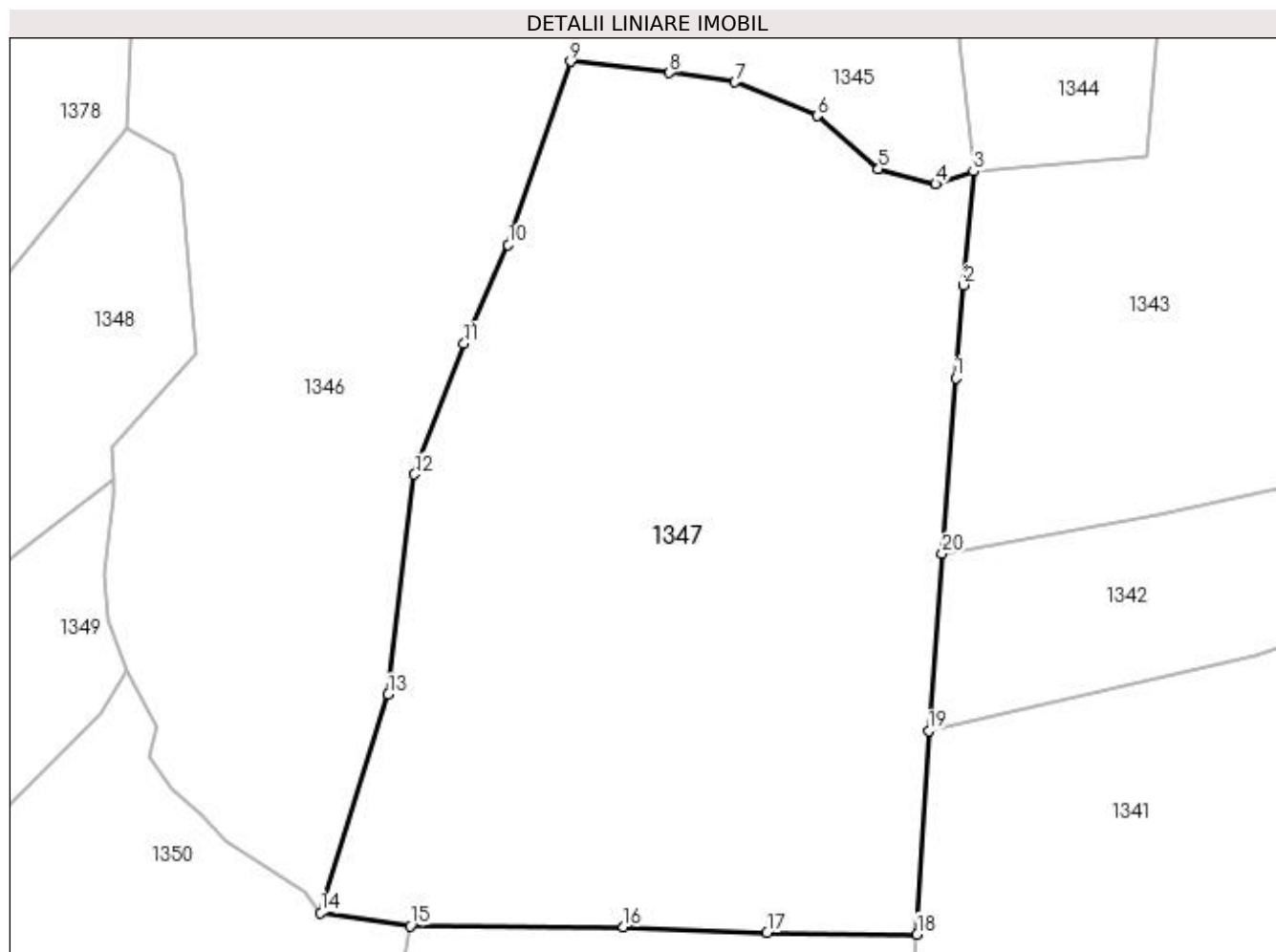
Inscrieri privind dezmembramintele dreptului de proprietate, drepturi reale de garanție și sarcini	Referințe
NU SUNT	

Anexa Nr. 1 La Partea I

Teren

Nr cadastral	Suprafața (mp)*	Observații / Referințe
32076	10.000	CF 32076, parte din nr. top. 2465/31, U.P. II, U.A. 13

* Suprafața este determinată în planul de proiecție Stereo 70.



Date referitoare la teren

Crt	Categorie folosință	Intra vilan	Suprafața (mp)	Tarla	Parcelă	Nr. topo	Observații / Referințe
1	padure	NU	10.000	-	-	-	

Lungime Segmente

1) Valorile lungimilor segmentelor sunt obținute din proiecție în plan.

Punct început	X / Y	Punct sfârșit	X / Y	Lungime segment (** (m)
1	538.446,282 667.025,364	2	538.447,509 667.039,611	14.3
2	538.447,509 667.039,611	3	538.449,011 667.057,046	17.5
3	538.449,011 667.057,046	4	538.443,195 667.055,097	6.134
4	538.443,195 667.055,097	5	538.434,442 667.057,417	9.055
5	538.434,442 667.057,417	6	538.425,006 667.065,545	12.454

Punct început	X / Y	Punct sfârşit	X / Y	Lungime segment (** (m)
6	538.425,006 667.065,545	7	538.412,412 667.070,738	13.623
7	538.412,412 667.070,738	8	538.402,386 667.072,189	10.13
8	538.402,386 667.072,189	9	538.387,15 667.073,899	15.332
9	538.387,15 667.073,899	10	538.377,636 667.045,793	29.673
10	538.377,636 667.045,793	11	538.370,85 667.030,655	16.589
11	538.370,85 667.030,655	12	538.363,248 667.010,597	21.45
12	538.363,248 667.010,597	13	538.359,239 666.976,839	33.995
13	538.359,239 666.976,839	14	538.348,873 666.943,375	35.033
14	538.348,873 666.943,375	15	538.362,601 666.941,337	13.878
15	538.362,601 666.941,337	16	538.395,343 666.941,213	32.742
16	538.395,343 666.941,213	17	538.417,346 666.940,283	22.023
17	538.417,346 666.940,283	18	538.440,356 666.940,064	23.011
18	538.440,356 666.940,064	19	538.442,114 666.971,27	31.255
19	538.442,114 666.971,27	20	538.444,203 666.998,414	27.224
20	538.444,203 666.998,414	1	538.446,282 667.025,364	27.03

** Lungimile segmentelor sunt determinate în planul de proiecție Stereo 70 și sunt rotunjite la 1 milimetru.

*** Distanța dintre puncte este formată din segmente cumulate ce sunt mai mici decât valoarea 1 milimetru.

**DATE DESPRE IMOBILUL NR. 1348**

Oficiul de Cadastru și Publicitate Imobiliară SUCEAVA
Biroul de Cadastru și Publicitate Imobiliară Campulung Moldovenesc

A. Partea I. Descrierea imobilului

TEREN Extravilan

Adresa: Jud. Suceava, Loc numit Obcina

Nr. Crt	Nr cadastral Nr. topografic	Suprafața* (mp)	Observații / Referințe
A1	32076	4.300	Sector cadastral:67 Teren neimprejmuit; CF 32076, parte din nr. top. 2465/31, U.P. II, U.A. 13

B. Partea II. Proprietari și acte

Inscrieri privitoare la dreptul de proprietate și alte drepturi reale		Referințe
1348 / 30/10/2022		
Act Administrativ nr. Titlu de proprietate nr. 458, din 16/11/1994 emis de Comisia Județeană Suceava;		
B1	Intabulare, drept de PROPRIETATE, dobandit prin Reconstituire, cota actuala 1/1 1) BEDRULE NICOLAE , LIPSĂ CNP	A1

C. Partea III. SARCINI .

Inscrieri privind dezmembramintele dreptului de proprietate, drepturi reale de garanție și sarcini	Referințe
NU SUNT	

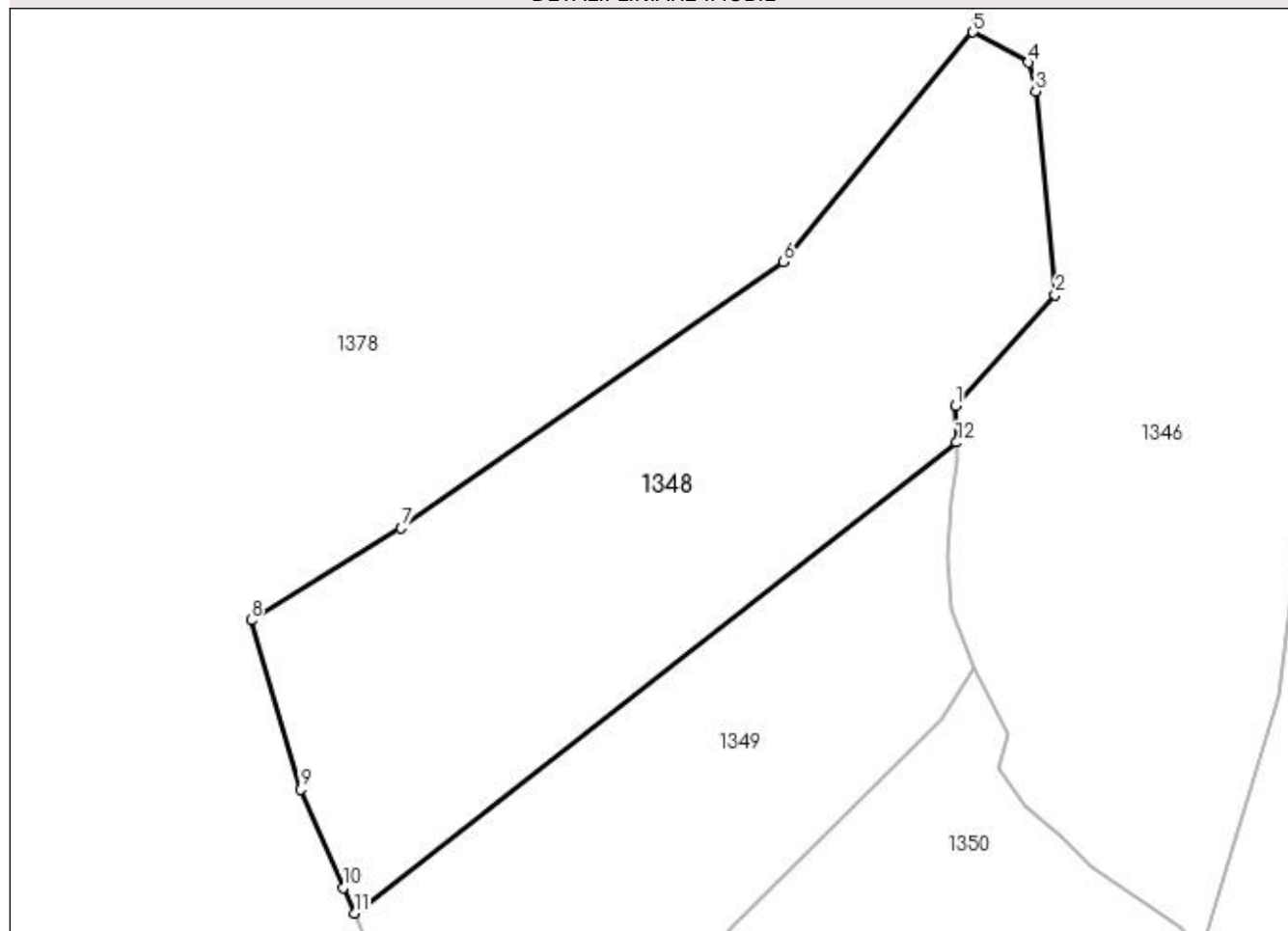
Anexa Nr. 1 La Partea I

Teren

Nr cadastral	Suprafața (mp)*	Observații / Referințe
32076	4.300	CF 32076, parte din nr. top. 2465/31, U.P. II, U.A. 13

* Suprafața este determinată în planul de proiecție Stereo 70.

DETALII LINIARE IMOBIL



Date referitoare la teren

Crt	Categorie folosință	Intravilan	Suprafața (mp)	Tarla	Parcelă	Nr. topo	Observații / Referințe
1	padure	NU	4.300	-	-	-	

Lungime Segmente

1) Valorile lungimilor segmentelor sunt obținute din proiecție în plan.

Punct început	X / Y	Punct sfârșit	X / Y	Lungime segment (** (m)
1	538.316,866 667.014,795	2	538.329,887 667.029,278	19.476
2	538.329,887 667.029,278	3	538.327,33 667.055,927	26.771
3	538.327,33 667.055,927	4	538.326,332 667.059,661	3.865
4	538.326,332 667.059,661	5	538.319,103 667.063,63	8.247
5	538.319,103 667.063,63	6	538.294,297 667.033,615	38.939

Punct început	X / Y	Punct sfârșit	X / Y	Lungime segment (** (m)
6	538.294,297 667.033,615	7	538.244,308 666.998,784	60.927
7	538.244,308 666.998,784	8	538.224,695 666.986,746	23.013
8	538.224,695 666.986,746	9	538.231,183 666.964,626	23.052
9	538.231,183 666.964,626	10	538.236,74 666.951,751	14.023
10	538.236,74 666.951,751	11	538.238,175 666.948,427	3.621
11	538.238,175 666.948,427	12	538.316,969 667.009,995	99.996
12	538.316,969 667.009,995	1	538.316,866 667.014,795	4.801

** Lungimile segmentelor sunt determinate în planul de proiecție Stereo 70 și sunt rotunjite la 1 milimetru.

*** Distanța dintre puncte este formată din segmente cumulate ce sunt mai mici decât valoarea 1 milimetru.

**DATE DESPRE IMOBILUL NR. 1349**

Oficiul de Cadastru și Publicitate Imobiliară SUCEAVA
 Biroul de Cadastru și Publicitate Imobiliară Campulung Moldovenesc

A. Partea I. Descrierea imobilului

TEREN Extravilan

Adresa: Jud. Suceava, Loc numit Obcina

Nr. Crt	Nr cadastral Nr. topografic	Suprafața* (mp)	Observații / Referințe
A1	32076	3.300	Sector cadastral:67 Teren neimprejmuit; CF 32076, parte din nr. top. 2465/31, U.P. II, U.A. 13

B. Partea II. Proprietari și acte

Inscrieri privitoare la dreptul de proprietate și alte drepturi reale		Referințe
1349 / 30/10/2022		
Act Administrativ nr. Titlu de proprietate nr. 460, din 16/11/1994 emis de Comisia Județeană Suceava;		
B1	Intabulare, drept de PROPRIETATE, dobandit prin Reconstituire, cota actuala 1/1 1) BEDRULE EUZEBIE DEFUNCT:Da 2) STRĂJER SILVEA	A1

C. Partea III. SARCINI .

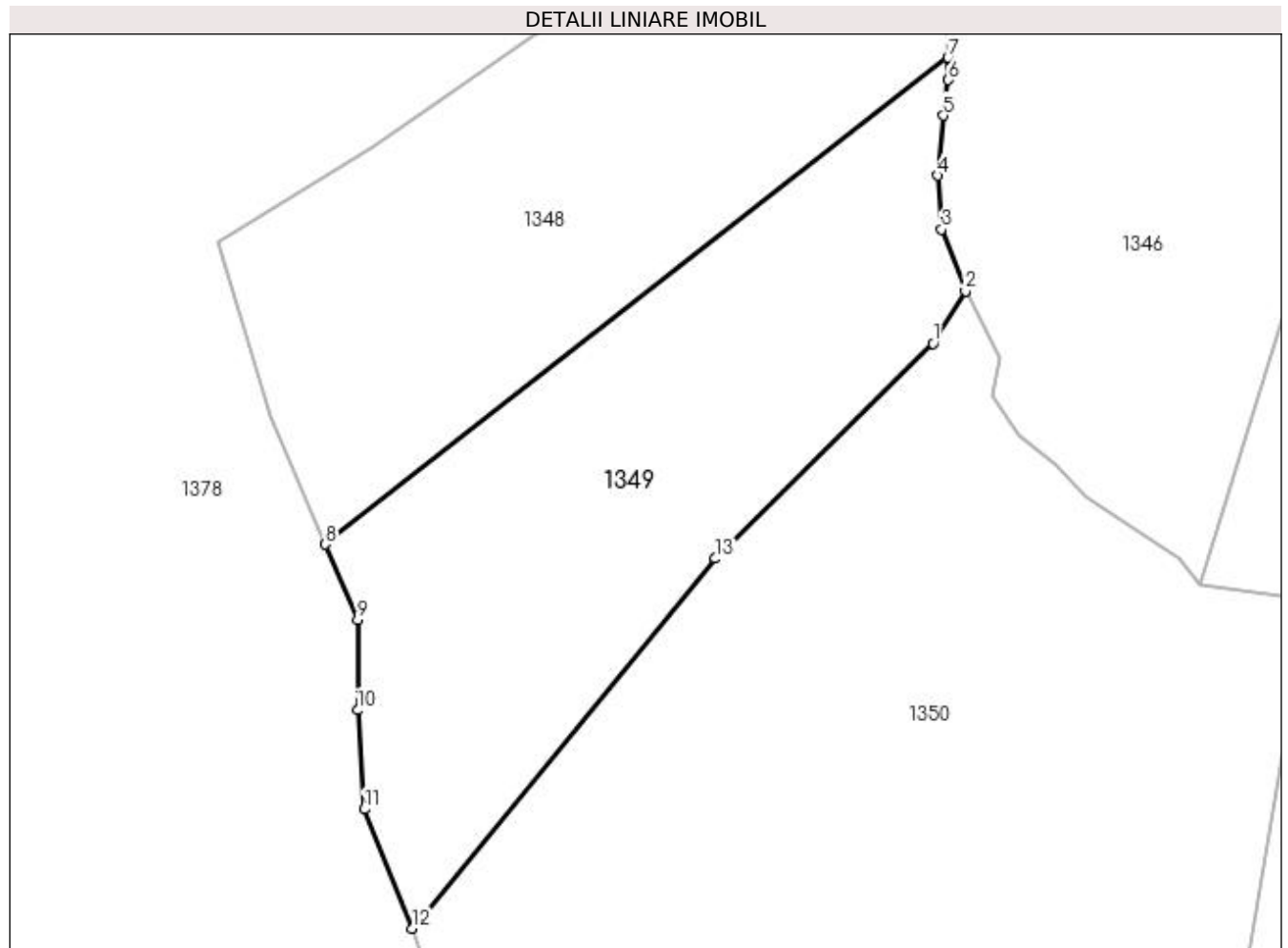
Inscrieri privind dezmembramintele dreptului de proprietate, drepturi reale de garanție și sarcini	Referințe
NU SUNT	

Anexa Nr. 1 La Partea I

Teren

Nr cadastral	Suprafața (mp)*	Observații / Referințe
32076	3.300	CF 32076, parte din nr. top. 2465/31, U.P. II, U.A. 13

* Suprafața este determinată în planul de proiecție Stereo 70.



Date referitoare la teren

Crt	Categorie folosință	Intra vilan	Suprafața (mp)	Tarla	Parcelă	Nr. topo	Observații / Referințe
1	padure	NU	3.300	-	-	-	

Lungime Segmente

1) Valorile lungimilor segmentelor sunt obținute din proiecție în plan.

Punct început	X / Y	Punct sfârșit	X / Y	Lungime segment (** (m)
1	538.315,09 666.973,849	2	538.319,212 666.980,45	7.782
2	538.319,212 666.980,45	3	538.316,178 666.988,24	8.36
3	538.316,178 666.988,24	4	538.315,719 666.995,069	6.844
4	538.315,719 666.995,069	5	538.316,391 667.002,651	7.612
5	538.316,391 667.002,651	6	538.317,03 667.007,151	4.545

Punct început	X / Y	Punct sfârșit	X / Y	Lungime segment (** (m)
6	538.317,03 667.007,151	7	538.316,969 667.009,995	2.845
7	538.316,969 667.009,995	8	538.238,175 666.948,427	99.996
8	538.238,175 666.948,427	9	538.242,297 666.938,876	10.403
9	538.242,297 666.938,876	10	538.242,27 666.927,465	11.411
10	538.242,27 666.927,465	11	538.243,139 666.914,944	12.551
11	538.243,139 666.914,944	12	538.249,188 666.899,863	16.249
12	538.249,188 666.899,863	13	538.287,538 666.946,65	60.496
13	538.287,538 666.946,65	1	538.315,09 666.973,849	38.716

** Lungimile segmentelor sunt determinate în planul de proiecție Stereo 70 și sunt rotunjite la 1 milimetru.

*** Distanța dintre puncte este formată din segmente cumulate ce sunt mai mici decât valoarea 1 milimetru.

**DATE DESPRE IMOBILUL NR. 1350**

Oficiul de Cadastru și Publicitate Imobiliară SUCEAVA
Biroul de Cadastru și Publicitate Imobiliară Campulung Moldovenesc

A. Partea I. Descrierea imobilului

TEREN Extravilan

Adresa: Jud. Suceava, Loc numit Obcina

Nr. Crt	Nr cadastral Nr. topografic	Suprafața* (mp)	Observații / Referințe
A1	32076	10.000	Sector cadastral:67 Teren neimprejmuit; CF 32076, parte din nr. top. 2465/31, U.P. II, U.A. 13

B. Partea II. Proprietari și acte

Inscrieri privitoare la dreptul de proprietate și alte drepturi reale		Referințe
1350 / 30/10/2022		
Act Administrativ nr. Titlu de proprietate nr. 461, din 16/11/1994 emis de Comisia Județeană Suceava;		
B1	Intabulare, drept de PROPRIETATE, dobândit prin Reconstituire, cota actuala 1/1 1) BEDRULE EUFROSINA , LIPSĂ CNP 2) BEDRULE ZAHARIA , LIPSĂ CNP	A1

C. Partea III. SARCINI .

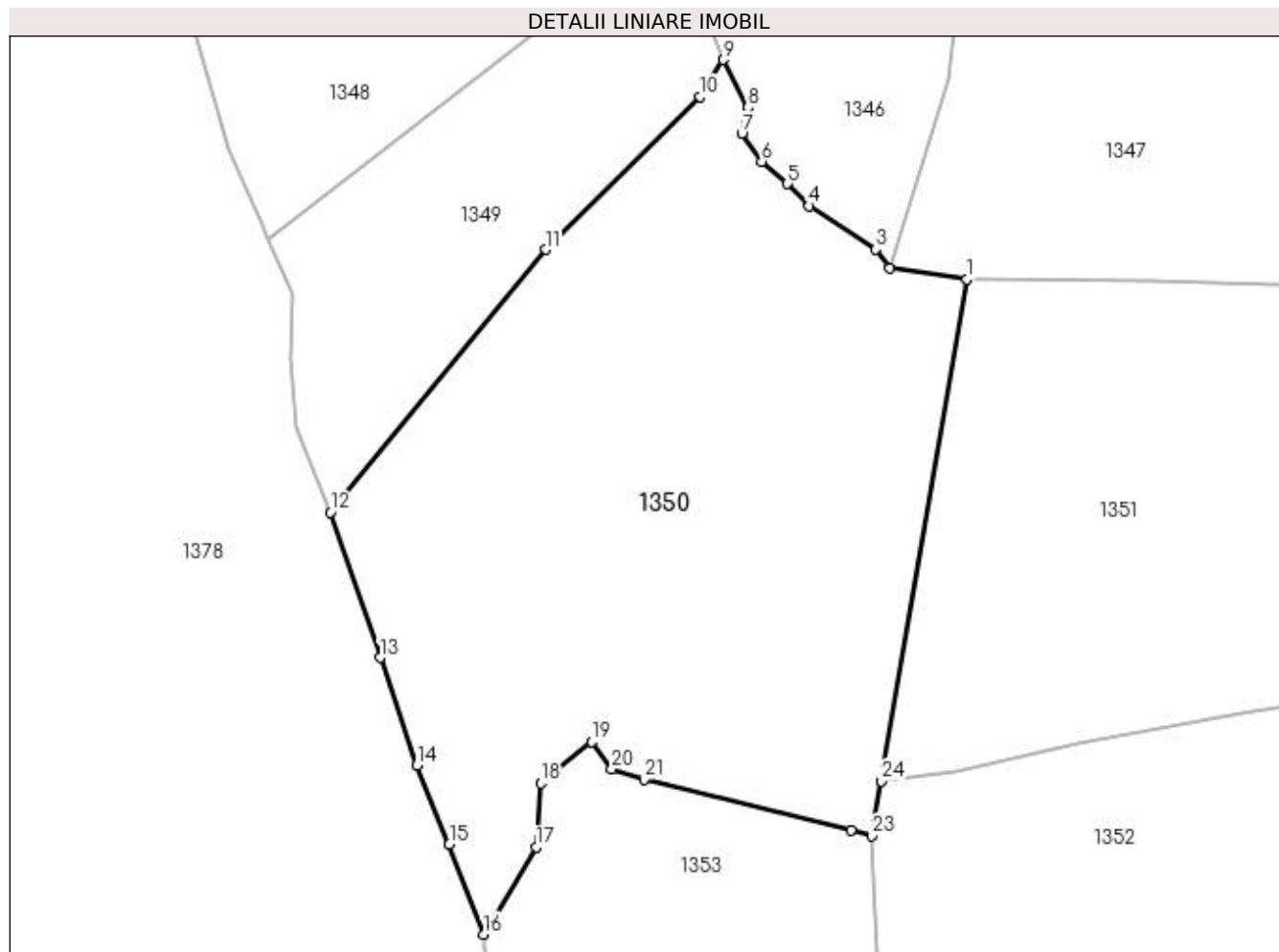
Inscrieri privind dezmembramintele dreptului de proprietate, drepturi reale de garanție și sarcini	Referințe
NU SUNT	

Anexa Nr. 1 La Partea I

Teren

Nr cadastral	Suprafața (mp)*	Observații / Referințe
32076	10.000	CF 32076, parte din nr. top. 2465/31, U.P. II, U.A. 13

* Suprafața este determinată în planul de proiecție Stereo 70.



Date referitoare la teren

Crt	Categorie folosință	Intravilan	Suprafața (mp)	Tarla	Parcelă	Nr. topo	Observații / Referințe
1	padure	NU	10.000	-	-	-	

Lungime Segmente

1) Valorile lungimilor segmentelor sunt obținute din proiecție în plan.

Punct început	X / Y	Punct sfârșit	X / Y	Lungime segment (** (m)
1	538.362,601 666.941,337	2	538.348,873 666.943,375	13.878
3	538.346,373 666.946,671	4	538.334,492 666.954,396	14.172
5	538.330,627 666.958,364	6	538.326,026 666.962,334	6.077
7	538.322,485 666.967,28	8	538.323,623 666.971,934	4.791
9	538.319,212 666.980,45	10	538.315,09 666.973,849	7.782

Punct început	X / Y	Punct sfârșit	X / Y	Lungime segment (** (m)
2	538.348,873 666.943,375	3	538.346,373 666.946,671	4.137
4	538.334,492 666.954,396	5	538.330,627 666.958,364	5.539
6	538.326,026 666.962,334	7	538.322,485 666.967,28	6.083
8	538.323,623 666.971,934	9	538.319,212 666.980,45	9.591
10	538.315,09 666.973,849	11	538.287,538 666.946,65	38.716

Punct început	X / Y	Punct sfârșit	X / Y	Lungime segment (** (m)
11	538.287,538 666.946,65	12	538.249,188 666.899,863	60.496
13	538.258,074 666.873,931	14	538.264,621 666.854,826	20.196
15	538.270,387 666.840,655	16	538.276,455 666.824,666	17.102
17	538.285,863 666.840,196	18	538.286,756 666.851,548	11.387
19	538.295,751 666.858,931	20	538.299,315 666.854,138	5.973
21	538.305,064 666.852,236	22	538.341,924 666.843,136	37.967
23	538.345,699 666.842,204	24	538.347,361 666.851,948	9.885

Punct început	X / Y	Punct sfârșit	X / Y	Lungime segment (** (m)
12	538.249,188 666.899,863	13	538.258,074 666.873,931	27.412
14	538.264,621 666.854,826	15	538.270,387 666.840,655	15.299
16	538.276,455 666.824,666	17	538.285,863 666.840,196	18.157
18	538.286,756 666.851,548	19	538.295,751 666.858,931	11.637
20	538.299,315 666.854,138	21	538.305,064 666.852,236	6.055
22	538.341,924 666.843,136	23	538.345,699 666.842,204	3.888
24	538.347,361 666.851,948	1	538.362,601 666.941,337	90.679

** Lungimile segmentelor sunt determinate în planul de proiecție Stereo 70 și sunt rotunjite la 1 milimetru.

*** Distanța dintre puncte este formată din segmente cumulate ce sunt mai mici decât valoarea 1 milimetru.

**DATE DESPRE IMOBILUL NR. 1351**

Oficiul de Cadastru și Publicitate Imobiliară SUCEAVA
Biroul de Cadastru și Publicitate Imobiliară Campulung Moldovenesc

A. Partea I. Descrierea imobilului

TEREN Extravilan

Adresa: Jud. Suceava, Loc numit Obcina

Nr. Crt	Nr cadastral Nr. topografic	Suprafața* (mp)	Observații / Referințe
A1	32076	6.700	Sector cadastral:67 Teren neimprejmuț; CF 32076, parte din nr. top. 2465/31, U.P. II, U.A. 13

B. Partea II. Proprietari și acte

Inscrieri privitoare la dreptul de proprietate și alte drepturi reale		Referințe
1351 / 30/10/2022		
Act Administrativ nr. Titlu de proprietate nr. 465, din 16/11/1994 emis de Comisia Județeană Suceava;		
B1	Intabulare, drept de PROPRIETATE, dobândit prin Reconstituire, cota actuala 1/1 1) FLOCEA IRONIM, LIPSĂ CNP 2) LEUSTEAN R., LIPSĂ CNP 3) UHRENCIUC CASANDRA, LIPSĂ CNP	A1

C. Partea III. SARCINI .

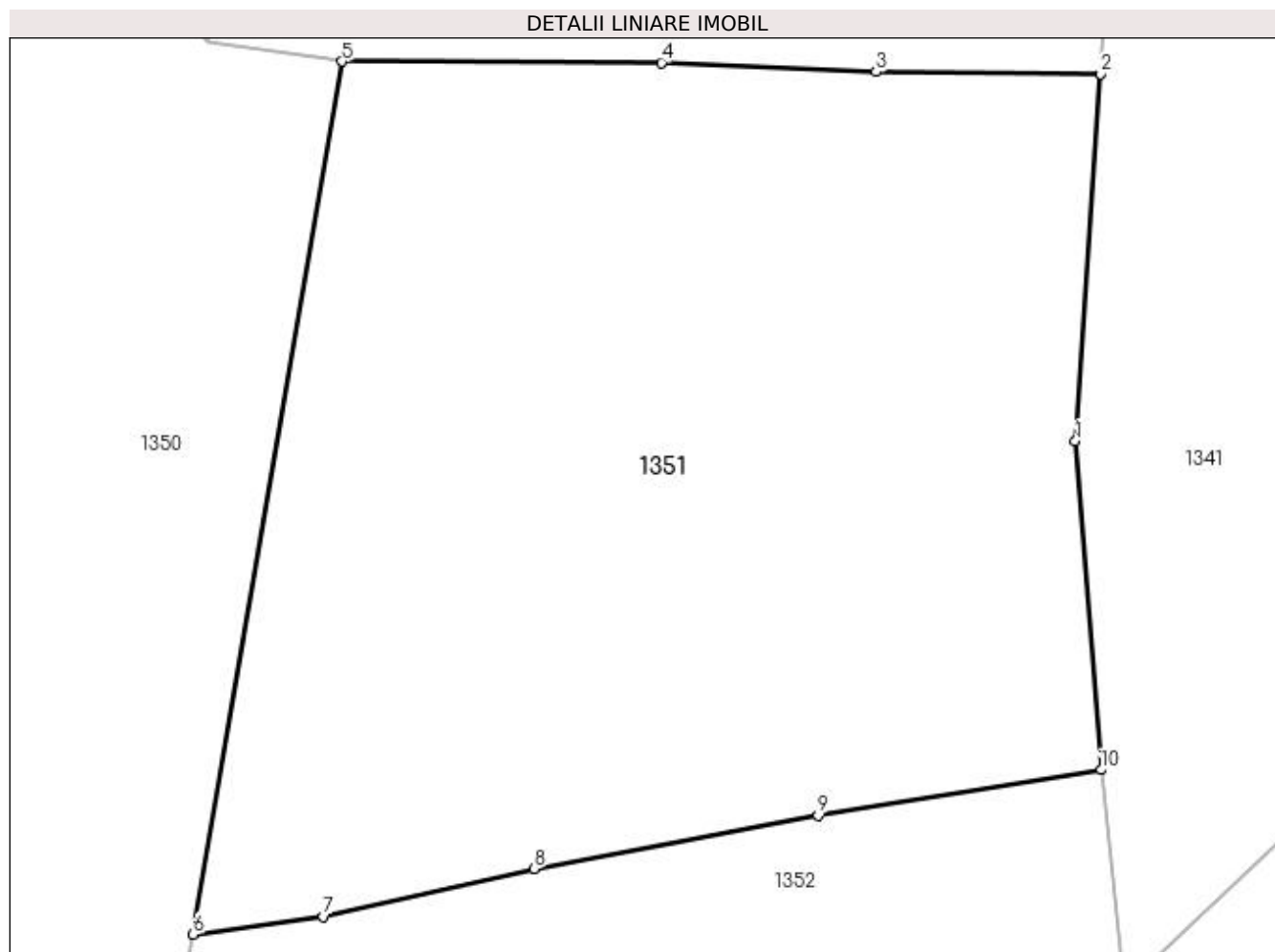
Inscrieri privind dezmembramintele dreptului de proprietate, drepturi reale de garanție și sarcini	Referințe
NU SUNT	

Anexa Nr. 1 La Partea I

Teren

Nr cadastral	Suprafața (mp)*	Observații / Referințe
32076	6.700	CF 32076, parte din nr. top. 2465/31, U.P. II, U.A. 13

* Suprafața este determinată în planul de proiecție Stereo 70.



Date referitoare la teren

Crt	Categorie folosință	Intra vilan	Suprafața (mp)	Tarla	Parcelă	Nr. topo	Observații / Referințe
1	padure	NU	6.700	-	-	-	

Lungime Segmente

1) Valorile lungimilor segmentelor sunt obținute din proiecție în plan.

Punct început	X / Y	Punct sfârșit	X / Y	Lungime segment (** (m)
1	538.437,761 666.902,461	2	538.440,356 666.940,064	37.692
2	538.440,356 666.940,064	3	538.417,346 666.940,283	23.011
3	538.417,346 666.940,283	4	538.395,343 666.941,213	22.023
4	538.395,343 666.941,213	5	538.362,601 666.941,337	32.742
5	538.362,601 666.941,337	6	538.347,361 666.851,948	90.679

Punct început	X / Y	Punct sfârşit	X / Y	Lungime segment (** (m)
6	538.347,361 666.851,948	7	538.360,726 666.853,751	13.486
7	538.360,726 666.853,751	8	538.382,317 666.858,66	22.142
8	538.382,317 666.858,66	9	538.411,393 666.864,103	29.581
9	538.411,393 666.864,103	10	538.440,407 666.868,787	29.39
10	538.440,407 666.868,787	1	538.437,761 666.902,461	33.778

** Lungimile segmentelor sunt determinate în planul de proiecție Stereo 70 și sunt rotunjite la 1 milimetru.

*** Distanța dintre puncte este formată din segmente cumulate ce sunt mai mici decât valoarea 1 milimetru.

**DATE DESPRE IMOBILUL NR. 1352**

Oficiul de Cadastru și Publicitate Imobiliară SUCEAVA
 Biroul de Cadastru și Publicitate Imobiliară Campulung Moldovenesc

A. Partea I. Descrierea imobilului

TEREN Extravilan

Adresa: Jud. Suceava, Loc numit Obcina

Nr. Crt	Nr cadastral Nr. topografic	Suprafața* (mp)	Observații / Referințe
A1	32076	10.000	Sector cadastral:67 Teren neimprejmuit; CF 32076, parte din nr. top. 2465/31, U.P. II, U.A. 13

B. Partea II. Proprietari și acte

Inscrieri privitoare la dreptul de proprietate și alte drepturi reale	Referințe
1352 / 30/10/2022	
Act Administrativ nr. Titlu de proprietate nr. 456, din 16/11/1994 emis de Comisia Județeană Suceava;	
B1	A1
Intabulare, drept de PROPRIETATE, dobandit prin Reconstituire, cota actuala 1/1	
1) CIMBRU V., LIPSĂ CNP	
2) FORMINTE R., LIPSĂ CNP	
3) TARAN GHERASIM, LIPSĂ CNP	
4) ȚARAN ROZALIA, LIPSĂ CNP DEFUNCT:Da	

C. Partea III. SARCINI .

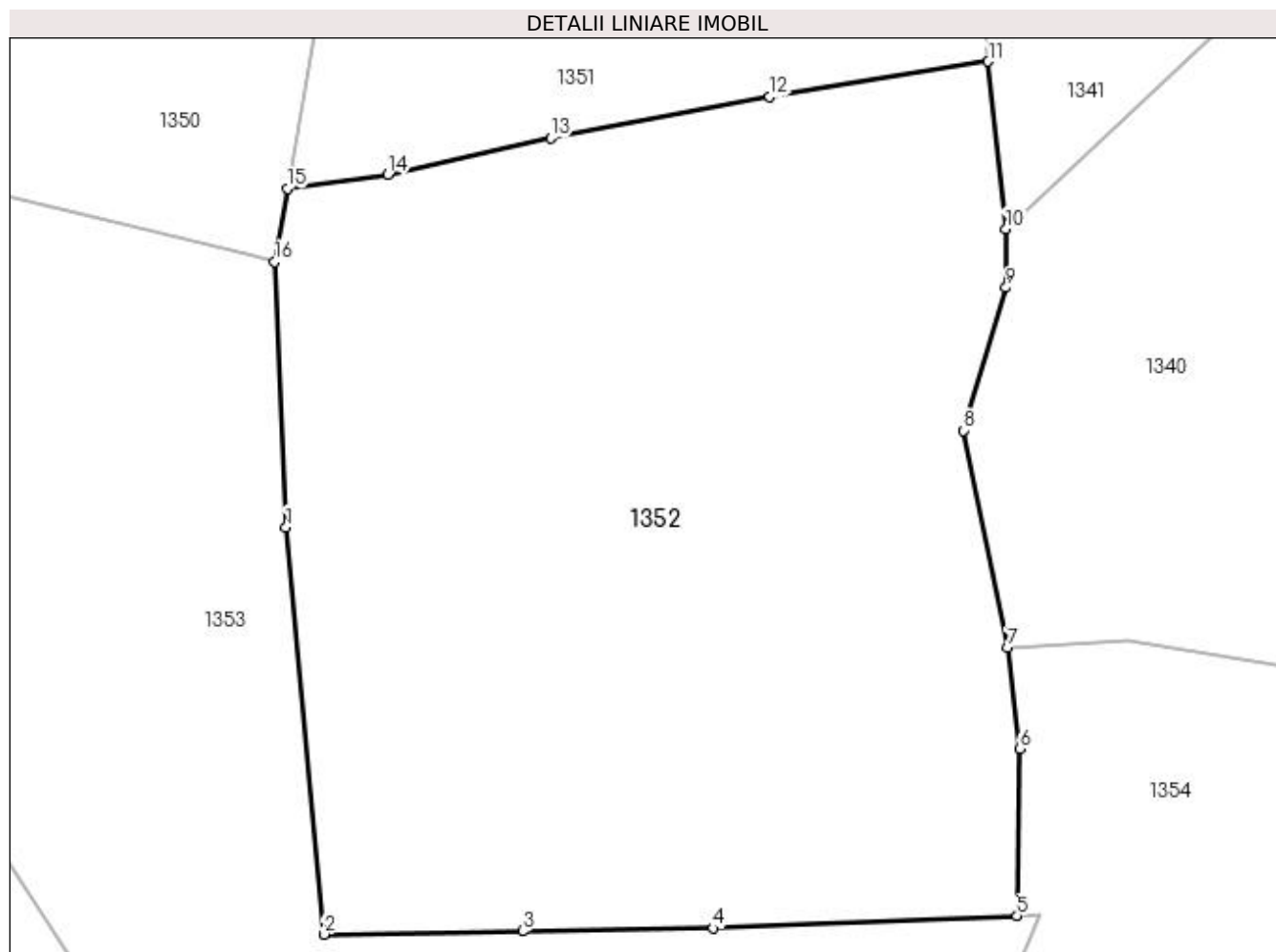
Inscrieri privind dezmembramintele dreptului de proprietate, drepturi reale de garanție și sarcini	Referințe
NU SUNT	

Anexa Nr. 1 La Partea I

Teren

Nr cadastral	Suprafața (mp)*	Observații / Referințe
32076	10.000	CF 32076, parte din nr. top. 2465/31, U.P. II, U.A. 13

* Suprafața este determinată în planul de proiecție Stereo 70.



Date referitoare la teren

Crt	Categorie folosință	Intra vilan	Suprafața (mp)	Tarla	Parcelă	Nr. topo	Observații / Referințe
1	padure	NU	10.000	-	-	-	

Lungime Segmente

1) Valorile lungimilor segmentelor sunt obținute din proiecție în plan.

Punct început	X / Y	Punct sfârșit	X / Y	Lungime segment (** (m)
1	538.347,206 666.807,023	2	538.352,205 666.752,983	54.271
2	538.352,205 666.752,983	3	538.378,609 666.753,419	26.408
3	538.378,609 666.753,419	4	538.403,903 666.753,791	25.297
4	538.403,903 666.753,791	5	538.444,218 666.755,454	40.349
5	538.444,218 666.755,454	6	538.444,544 666.777,635	22.183

Punct început	X / Y	Punct sfârşit	X / Y	Lungime segment (** (m)
6	538.444,544 666.777,635	7	538.443,015 666.791,061	13.513
7	538.443,015 666.791,061	8	538.437,08 666.819,82	29.365
8	538.437,08 666.819,82	9	538.442,766 666.838,778	19.792
9	538.442,766 666.838,778	10	538.442,728 666.846,569	7.791
10	538.442,728 666.846,569	11	538.440,407 666.868,787	22.339
11	538.440,407 666.868,787	12	538.411,393 666.864,103	29.39
12	538.411,393 666.864,103	13	538.382,317 666.858,66	29.581
13	538.382,317 666.858,66	14	538.360,726 666.853,751	22.142
14	538.360,726 666.853,751	15	538.347,361 666.851,948	13.486
15	538.347,361 666.851,948	16	538.345,699 666.842,204	9.885
16	538.345,699 666.842,204	1	538.347,206 666.807,023	35.213

** Lungimile segmentelor sunt determinate în planul de proiecție Stereo 70 și sunt rotunjite la 1 milimetru.

*** Distanța dintre puncte este formată din segmente cumulate ce sunt mai mici decât valoarea 1 milimetru.

**DATE DESPRE IMOBILUL NR. 1353**

Oficiul de Cadastru și Publicitate Imobiliară SUCEAVA
Biroul de Cadastru și Publicitate Imobiliară Campulung Moldovenesc

A. Partea I. Descrierea imobilului

TEREN Extravilan

Adresa: Jud. Suceava, Loc numit Obcina

Nr. Crt	Nr cadastral Nr. topografic	Suprafața* (mp)	Observații / Referințe
A1		13.400	Sector cadastral:67 Teren neimprejmuț; U.P. II, U.A. 69A%

B. Partea II. Proprietari și acte

Inscrieri privitoare la dreptul de proprietate și alte drepturi reale		Referințe
1353 / 30/10/2022		
Act Administrativ nr. Titlu de proprietate nr. 663, din 27/05/2004 emis de Comisia Județeană Suceava;		
B1	Intabulare, drept de PROPRIETATE, dobândit prin Reconstituire, cota actuala 1/1	A1
	1) BEDRULE ZAHARIE, LIPSĂ CNP 2) BEDRULE DIMITRIE, LIPSĂ CNP 3) BEDRULE EUSEBIE, LIPSĂ CNP 4) BEDRULE I ZAHARIE, LIPSĂ CNP 5) BEDRULE ILIE, LIPSĂ CNP 6) BEDRULE MIHAI, LIPSĂ CNP 7) BEDRULE N. AURELIA, LIPSĂ CNP 8) BEDRULE RACHILA, LIPSĂ CNP 9) CARLOANTA ION, LIPSĂ CNP 10) CÎRLOANTA RODICA, LIPSĂ CNP 11) FLOCEA AGLAIA, LIPSĂ CNP 12) FLOCEA DORIN, LIPSĂ CNP 13) FLOCEA IRINA, LIPSĂ CNP 14) FLOCEA IRONIM, LIPSĂ CNP 15) FLOCEA PENTELEI, LIPSĂ CNP 16) MOROȘAN EMILIAN, LIPSĂ CNP 17) LEUSTEAN RAVEICA, LIPSĂ CNP 18) STRĂJERI SILVIA, LIPSĂ CNP 19) MOROȘAN GEORGE, LIPSĂ CNP 20) ȚĂRAN P.GHEORGHE, LIPSĂ CNP 21) ȚĂRAN DOROFTEI, LIPSĂ CNP 22) ȚĂRAN TUDORA, LIPSĂ CNP 23) ȚĂRAN STELA, LIPSĂ CNP 24) UHRENCIUC CASANDRA, LIPSĂ CNP	

C. Partea III. SARCINI .

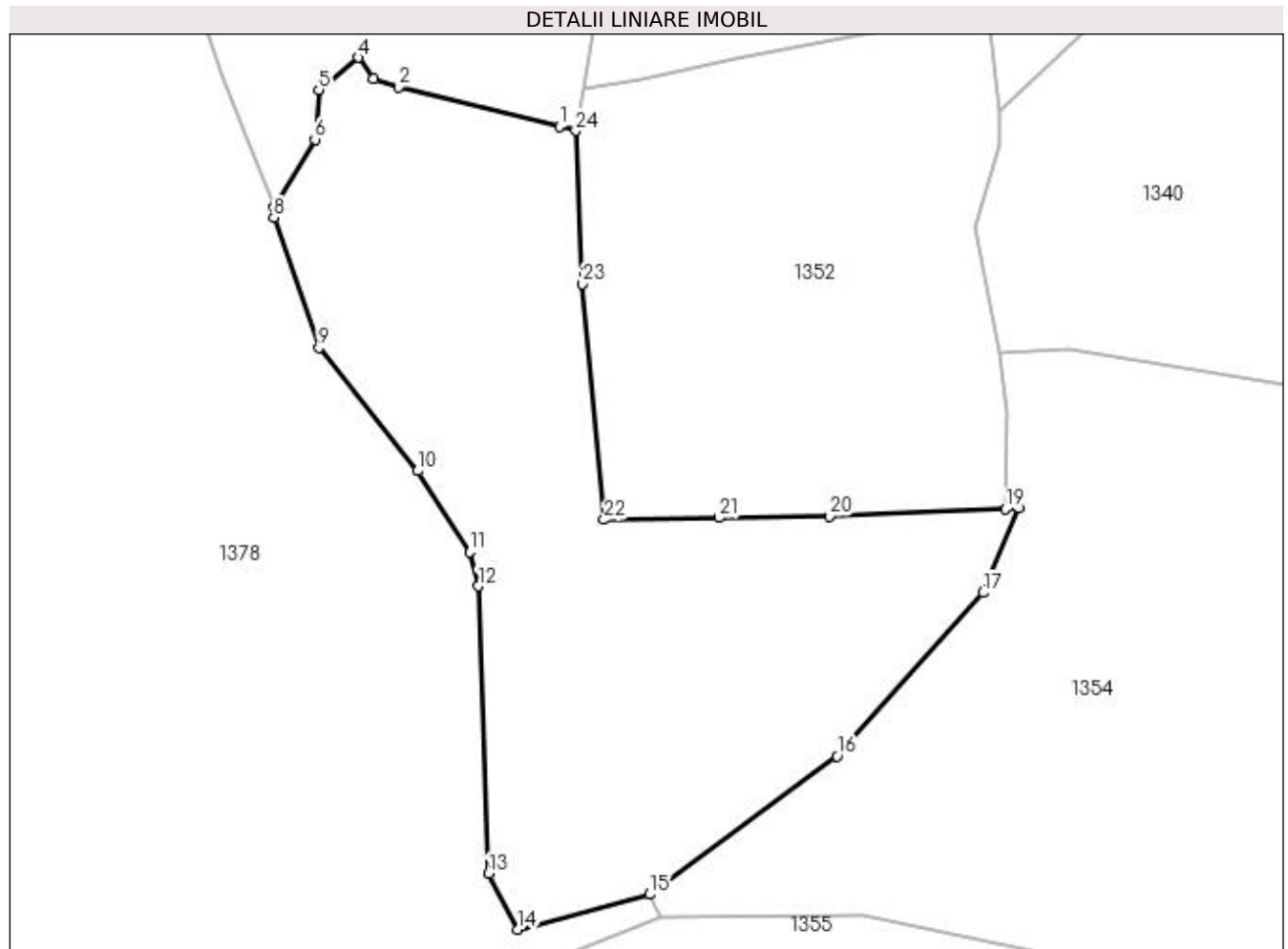
Inscrieri privind dezmembramintele dreptului de proprietate, drepturi reale de garanție și sarcini	Referințe
NU SUNT	

Anexa Nr. 1 La Partea I

Teren

Nr cadastral	Suprafața (mp)*	Observații / Referințe
	13.400	U.P. II, U.A. 69A%

* Suprafața este determinată în planul de proiecție Stereo 70.



Date referitoare la teren

Crt	Categorie folosință	Intra vilan	Suprafața (mp)	Tarla	Parcelă	Nr. topo	Observații / Referințe
1	padure	NU	13.400	-	-	-	

Lungime Segmente

1) Valorile lungimilor segmentelor sunt obținute din proiecție în plan.

Punct început	X / Y	Punct sfârșit	X / Y	Lungime segment (** (m)
1	538.341,924 666.843,136	2	538.305,064 666.852,236	37.967
3	538.299,315 666.854,138	4	538.295,751 666.858,931	5.973
5	538.286,756 666.851,548	6	538.285,863 666.840,196	11.387
7	538.276,455 666.824,666	8	538.276,443 666.822,258	2.408
9	538.286,807 666.792,388	10	538.309,43 666.764,173	36.165

Punct început	X / Y	Punct sfârșit	X / Y	Lungime segment (** (m)
2	538.305,064 666.852,236	3	538.299,315 666.854,138	6.055
4	538.295,751 666.858,931	5	538.286,756 666.851,548	11.637
6	538.285,863 666.840,196	7	538.276,455 666.824,666	18.157
8	538.276,443 666.822,258	9	538.286,807 666.792,388	31.617
10	538.309,43 666.764,173	11	538.321,308 666.745,549	22.089

Punct început	X / Y	Punct sfârșit	X / Y	Lungime segment (** (m)
11	538.321,308 666.745,549	12	538.323,363 666.737,746	8.069
13	538.325,748 666.671,872	14	538.332,438 666.659,056	14.457
15	538.362,663 666.667,106	16	538.405,614 666.698,805	53.382
17	538.439,07 666.736,242	18	538.447,35 666.755,583	21.039
19	538.444,218 666.755,454	20	538.403,903 666.753,791	40.349
21	538.378,609 666.753,419	22	538.352,205 666.752,983	26.408
23	538.347,206 666.807,023	24	538.345,699 666.842,204	35.213

Punct început	X / Y	Punct sfârșit	X / Y	Lungime segment (** (m)
12	538.323,363 666.737,746	13	538.325,748 666.671,872	65.917
14	538.332,438 666.659,056	15	538.362,663 666.667,106	31.279
16	538.405,614 666.698,805	17	538.439,07 666.736,242	50.208
18	538.447,35 666.755,583	19	538.444,218 666.755,454	3.135
20	538.403,903 666.753,791	21	538.378,609 666.753,419	25.297
22	538.352,205 666.752,983	23	538.347,206 666.807,023	54.271
24	538.345,699 666.842,204	1	538.341,924 666.843,136	3.888

** Lungimile segmentelor sunt determinate în planul de proiecție Stereo 70 și sunt rotunjite la 1 milimetru.

*** Distanța dintre puncte este formată din segmente cumulate ce sunt mai mici decât valoarea 1 milimetru.

**DATE DESPRE IMOBILUL NR. 1354**

Oficiul de Cadastru și Publicitate Imobiliară SUCEAVA
Biroul de Cadastru și Publicitate Imobiliară Campulung Moldovenesc

A. Partea I. Descrierea imobilului

TEREN Extravilan

Adresa: Jud. Suceava, Loc numit Obcina

Nr. Crt	Nr cadastral Nr. topografic	Suprafața* (mp)	Observații / Referințe
A1	30192	18.213	Sector cadastral:67 Teren neimprejmuit; CF 30192, 30916, nr. top. 2376/1, 2465/27, parte din nr. top. 2465/25, U.P. II, U.A. 147

B. Partea II. Proprietari și acte

Inscrieri privitoare la dreptul de proprietate și alte drepturi reale	Referințe
1354 / 30/10/2022	
Act Normativ nr. Hotărâre nr. 1.705, din 29/11/2006 emis de Guvernul României;	
B1	Intabulare, drept de PROPRIETATE, dobandit prin Lege, cota actuala 1/1 1) STATUL ROMÂN PRIN MINISTERUL MEDIULUI, APELOR ȘI PĂDURILOR - DOMENIUL PUBLIC, CIF: 16335444
Act Normativ nr. Hotărâre nr. 1.705, din 29/11/2006 emis de Guvernul României (Act Normativ: Anexa nr. 3 - Inventarul centralizat al bunurilor din domeniul public al Statului, poziția nr. 1363; Act Normativ: Ordin Ministru nr. 496 din 09.03.2016 și Aviz CTAS nr. 140 din 04.06.2015 emise de Ministerul Apelor și Pădurilor; Act Administrativ; Declarație nr. 19147 din 12.12.2022 emis de Direcția Silvică Suceava.);	
B2	Intabulare, drept de ADMINISTRARE, dobandit prin Lege, cota actuala 1/1 1) REGIA NAȚIONALĂ A PĂDURILOR ROMSILVA RA, CIF:1590120, PRIN DIRECȚIA SILVICĂ SUCEAVA, CUI 714140, JUD. SUCEAVA, MUN. SUCEAVA, BLD. 1 MAI, NR.6

C. Partea III. SARCINI .

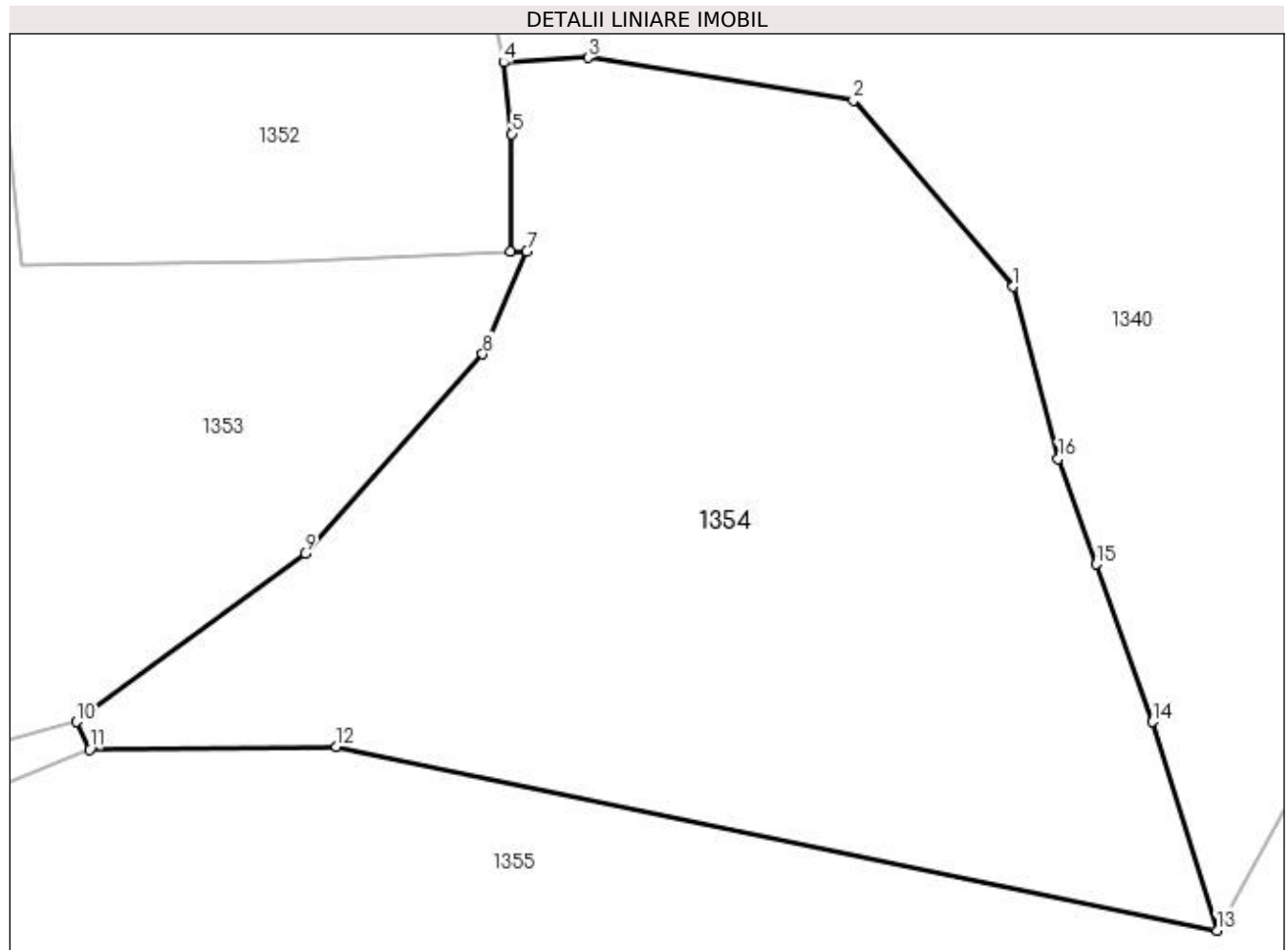
Inscrieri privind dezmembramintele dreptului de proprietate, drepturi reale de garanție și sarcini	Referințe
NU SUNT	

Anexa Nr. 1 La Partea I

Teren

Nr cadastral	Suprafața (mp)*	Observații / Referințe
30192	18.213	CF 30192, 30916, nr. top. 2376/1, 2465/27, parte din nr. top. 2465/25, U.P. II, U.A. 147

* Suprafața este determinată în planul de proiecție Stereo 70.



Date referitoare la teren

Crt	Categorie folosință	Intra vilan	Suprafața (mp)	Tarla	Parcelă	Nr. topo	Observații / Referințe
1	padure	NU	18.213	-	-	-	

Lungime Segmente

1) Valorile lungimilor segmentelor sunt obținute din proiecție în plan.

Punct început	X / Y	Punct sfârșit	X / Y	Lungime segment (** (m)
1	538.538,878 666.748,928	2	538.508,802 666.783,892	46.12
2	538.508,802 666.783,892	3	538.458,92 666.791,959	50.53
3	538.458,92 666.791,959	4	538.443,015 666.791,061	15.93
4	538.443,015 666.791,061	5	538.444,544 666.777,635	13.513
5	538.444,544 666.777,635	6	538.444,218 666.755,454	22.183

Punct început	X / Y	Punct sfârșit	X / Y	Lungime segment (** (m)
6	538.444,218 666.755,454	7	538.447,35 666.755,583	3.135
7	538.447,35 666.755,583	8	538.439,07 666.736,242	21.039
8	538.439,07 666.736,242	9	538.405,614 666.698,805	50.208
9	538.405,614 666.698,805	10	538.362,663 666.667,106	53.382
10	538.362,663 666.667,106	11	538.365,114 666.661,869	5.782
11	538.365,114 666.661,869	12	538.411,517 666.662,459	46.407
12	538.411,517 666.662,459	13	538.577,214 666.627,881	169.266
13	538.577,214 666.627,881	14	538.565,076 666.667,081	41.036
14	538.565,076 666.667,081	15	538.554,413 666.696,731	31.509
15	538.554,413 666.696,731	16	538.547,322 666.716,503	21.005
16	538.547,322 666.716,503	1	538.538,878 666.748,928	33.506

** Lungimile segmentelor sunt determinate în planul de proiecție Stereo 70 și sunt rotunjite la 1 milimetru.

*** Distanța dintre puncte este formată din segmente cumulate ce sunt mai mici decât valoarea 1 milimetru.

**DATE DESPRE IMOBILUL NR. 1355**

Oficiul de Cadastru și Publicitate Imobiliară SUCEAVA
Biroul de Cadastru și Publicitate Imobiliară Campulung Moldovenesc

A. Partea I. Descrierea imobilului

TEREN Extravilan

Adresa: Jud. Suceava, Loc numit Obcina

Nr. Crt	Nr cadastral Nr. topografic	Suprafața* (mp)	Observații / Referințe
A1	31680	90.000	Sector cadastral:67 Teren neimprejmuit; Provenit din CF 31680, nr. top. 2459/119, CF 34543, 30916, parte din nr. top. 2465/6, 2465/25

B. Partea II. Proprietari și acte

Inscrieri privitoare la dreptul de proprietate și alte drepturi reale	Referințe
14473 / 19/11/2013	
Act Notarial nr. 1029, din 19/11/2013 emis de Humeniuc Anca (act notarial nr. 1030/19-11-2013 emis de Humeniuc Anca);	
B1	A1
Intabulare, drept de PROPRIETATE, dobandit prin Conventie, cota actuala 1/1 1) RANCANAR TRANS S.R.L, CIF:5431969	

C. Partea III. SARCINI .

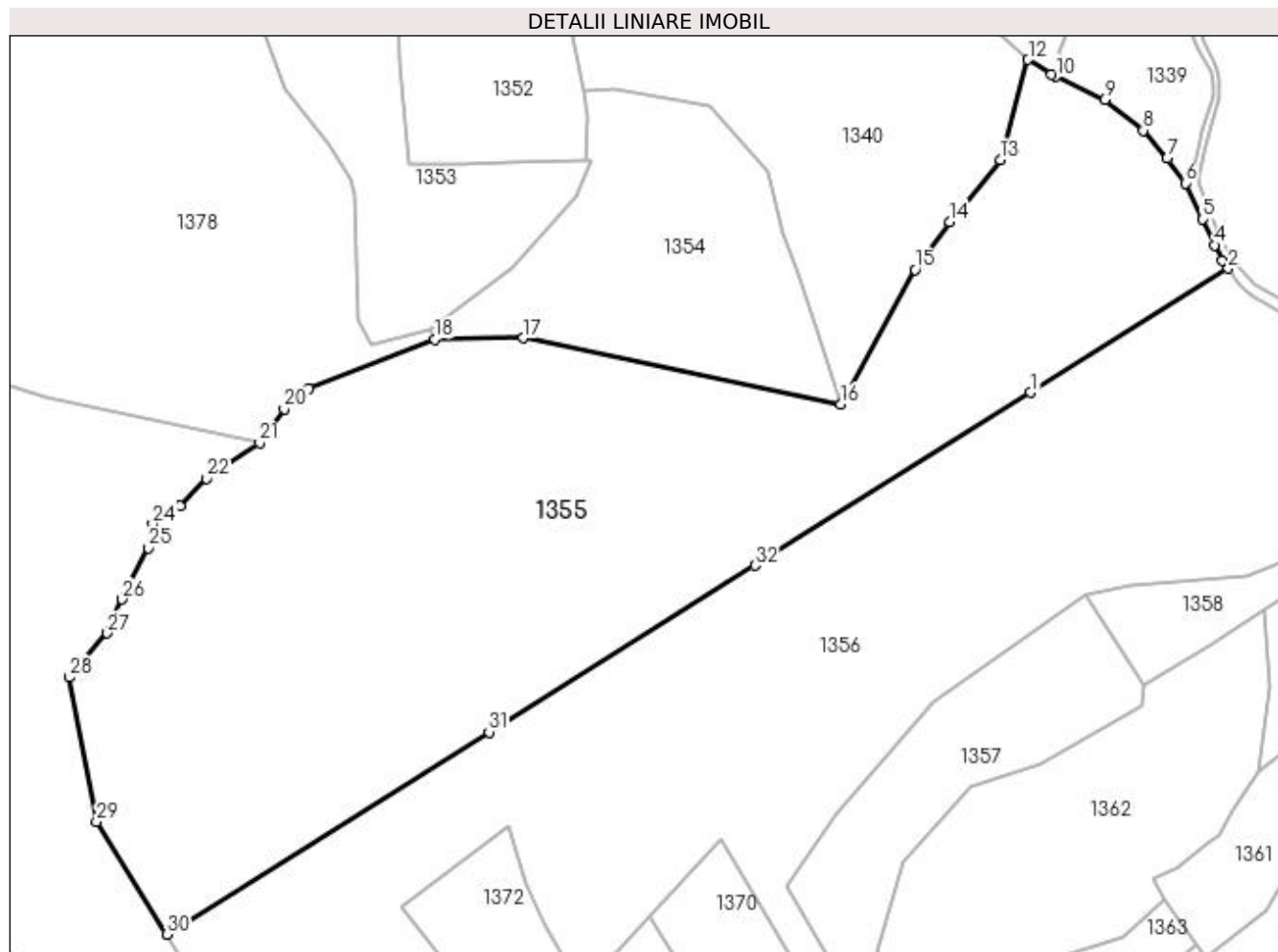
Inscrieri privind dezmembramintele dreptului de proprietate, drepturi reale de garanție și sarcini	Referințe
NU SUNT	

Anexa Nr. 1 La Partea I

Teren

Nr cadastral	Suprafața (mp)*	Observații / Referințe
31680	90.000	Provenit din CF 31680, nr. top. 2459/119, CF 34543, 30916, parte din nr. top. 2465/6, 2465/25

* Suprafața este determinată în planul de proiecție Stereo 70.



Date referitoare la teren

Crt	Categorie folosință	Intra vilan	Suprafața (mp)	Tarla	Parcelă	Nr. topo	Observații / Referințe
1	padure	NU	90.000	-	-	-	

Lungime Segmente

1) Valorile lungimilor segmentelor sunt obținute din proiecție în plan.

Punct început	X / Y	Punct sfârșit	X / Y	Lungime segment (** (m)
1	538.676,3 666.633,993	2	538.779,441 666.698,817	121.82
3	538.776,507 666.703,057	4	538.772,335 666.710,905	8.888
5	538.766,187 666.724,454	6	538.757,05 666.743,243	20.893
7	538.747,544 666.756,197	8	538.735,02 666.770,779	19.222
9	538.714,88 666.786,693	10	538.689,685 666.798,917	28.004

Punct început	X / Y	Punct sfârșit	X / Y	Lungime segment (** (m)
2	538.779,441 666.698,817	3	538.776,507 666.703,057	5.156
4	538.772,335 666.710,905	5	538.766,187 666.724,454	14.879
6	538.757,05 666.743,243	7	538.747,544 666.756,197	16.068
8	538.735,02 666.770,779	9	538.714,88 666.786,693	25.669
10	538.689,685 666.798,917	11	538.687,187 666.800,129	2.776

Punct început	X / Y	Punct sfârșit	X / Y	Lungime segment (** (m))	Punct început	X / Y	Punct sfârșit	X / Y	Lungime segment (** (m))
11	538.687,187 666.800,129	12	538.675,0 666.807,696	14.345	12	538.675,0 666.807,696	13	538.660,373 666.755,414	54.29
13	538.660,373 666.755,414	14	538.634,136 666.722,967	41.728	14	538.634,136 666.722,967	15	538.615,831 666.698,172	30.82
15	538.615,831 666.698,172	16	538.577,214 666.627,881	80.2	16	538.577,214 666.627,881	17	538.411,517 666.662,459	169.266
17	538.411,517 666.662,459	18	538.365,114 666.661,869	46.407	18	538.365,114 666.661,869	19	538.299,339 666.635,94	70.701
19	538.299,339 666.635,94	20	538.286,659 666.625,419	16.476	20	538.286,659 666.625,419	21	538.273,874 666.607,663	21.88
21	538.273,874 666.607,663	22	538.246,16 666.589,211	33.295	22	538.246,16 666.589,211	23	538.232,429 666.574,707	19.973
23	538.232,429 666.574,707	24	538.218,043 666.565,394	17.137	24	538.218,043 666.565,394	25	538.215,834 666.552,873	12.714
25	538.215,834 666.552,873	26	538.202,0 666.526,11	30.127	26	538.202,0 666.526,11	27	538.194,301 666.508,446	19.269
27	538.194,301 666.508,446	28	538.174,322 666.485,361	30.53	28	538.174,322 666.485,361	29	538.188,753 666.410,134	76.599
29	538.188,753 666.410,134	30	538.225,368 666.351,269	69.323	30	538.225,368 666.351,269	31	538.393,607 666.456,751	198.572
31	538.393,607 666.456,751	32	538.532,34 666.543,734	163.746	32	538.532,34 666.543,734	1	538.676,3 666.633,993	169.915

** Lungimile segmentelor sunt determinate în planul de proiecție Stereo 70 și sunt rotunjite la 1 milimetru.

*** Distanța dintre puncte este formată din segmente cumulate ce sunt mai mici decât valoarea 1 milimetru.

**DATE DESPRE IMOBILUL NR. 1356**

Oficiul de Cadastru și Publicitate Imobiliară SUCEAVA
 Biroul de Cadastru și Publicitate Imobiliară Campulung Moldovenesc

A. Partea I. Descrierea imobilului

TEREN Extravilan

Adresa: Jud. Suceava, Loc numit Obcina

Nr. Crt	Nr cadastral Nr. topografic	Suprafața* (mp)	Observații / Referințe
A1	31681	90.000	Sector cadastral:67 Teren neimprejmuit; Provenit din CF 31681, nr. top. 2465/118, CF 34543, 30916, parte din nr. top. 2465/6, 2465/25

B. Partea II. Proprietari și acte

Inscrieri privitoare la dreptul de proprietate și alte drepturi reale	Referințe
14474 / 19/11/2013	
Act Notarial nr. 1029, din 19/11/2013 emis de Humeniuc Anca (act notarial nr. 1030/19-11-2013 emis de Humeniuc Anca);	
B1	A1
Intabulare, drept de PROPRIETATE, dobandit prin Conventie, cota actuala 1/1 1) RANCANAR TRANS S.R.L, CIF:5431969	

C. Partea III. SARCINI .

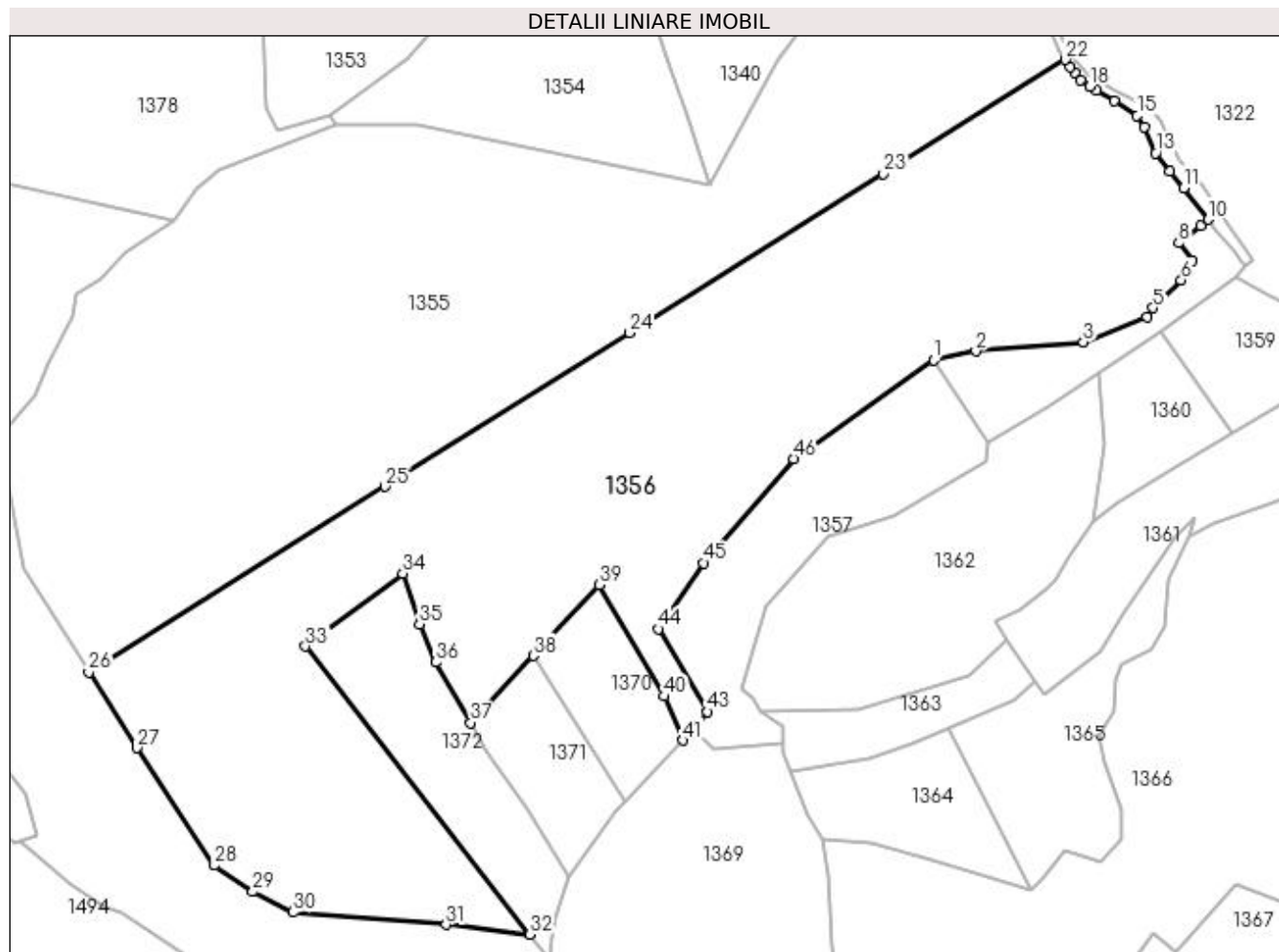
Inscrieri privind dezmembramintele dreptului de proprietate, drepturi reale de garanție și sarcini	Referințe
NU SUNT	

Anexa Nr. 1 La Partea I

Teren

Nr cadastral	Suprafața (mp)*	Observații / Referințe
31681	90.000	Provenit din CF 31681, nr. top. 2465/118, CF 34543, 30916, parte din nr. top. 2465/6, 2465/25

* Suprafața este determinată în planul de proiecție Stereo 70.



Date referitoare la teren

Crt	Categorie folosință	Intra vilan	Suprafața (mp)	Tarla	Parcelă	Nr. topo	Observații / Referințe
1	padure	NU	90.000	-	-	-	

Lungime Segmente

1) Valorile lungimilor segmentelor sunt obținute din proiecție în plan.

Punct început	X / Y	Punct sfârșit	X / Y	Lungime segment	Punct început	X / Y	Punct sfârșit	X / Y	Lungime segment	Punct început	X / Y	Punct sfârșit	X / Y	Lungime segment
1	538.704,906 666.528,291	2	538.728,691 666.533,528	24.355	2	538.728,691 666.533,528	3	538.789,738 666.538,674	61.264	3	538.789,738 666.538,674	4	538.825,785 666.552,605	38.645
4	538.825,785 666.552,605	5	538.829,344 666.557,992	6.456	5	538.829,344 666.557,992	6	538.845,228 666.573,704	22.342	6	538.845,228 666.573,704	7	538.851,522 666.584,976	12.91
7	538.851,522 666.584,976	8	538.843,788 666.594,771	12.48	8	538.843,788 666.594,771	9	538.856,349 666.604,77	16.055	9	538.856,349 666.604,77	10	538.860,664 666.608,214	5.521
10	538.860,664 666.608,214	11	538.846,707 666.626,119	22.702	11	538.846,707 666.626,119	12	538.838,827 666.635,389	12.167	12	538.838,827 666.635,389	13	538.830,784 666.645,779	13.139
13	538.830,784 666.645,779	14	538.824,284 666.660,432	16.03	14	538.824,284 666.660,432	15	538.820,263 666.667,11	7.795	15	538.820,263 666.667,11	16	538.807,05 666.675,49	15.646

Punct început	X / Y	Punct sfârșit	X / Y	Lungime segment	Punct început	X / Y	Punct sfârșit	X / Y	Lungime segment	Punct început	X / Y	Punct sfârșit	X / Y	Lungime segment
16	538.807,05 666.675,49	17	538.797,213 666.681,19	11.369	17	538.797,213 666.681,19	18	538.793,354 666.683,733	4.622	18	538.793,354 666.683,733	19	538.788,139 666.687,42	6.387
19	538.788,139 666.687,42	20	538.784,888 666.691,639	5.326	20	538.784,888 666.691,639	21	538.782,376 666.694,578	3.866	21	538.782,376 666.694,578	22	538.779,441 666.698,817	5.156
22	538.779,441 666.698,817	23	538.676,3 666.633,993	121.82	23	538.676,3 666.633,993	24	538.532,34 666.543,734	169.915	24	538.532,34 666.543,734	25	538.393,607 666.456,751	163.746
25	538.393,607 666.456,751	26	538.225,368 666.351,269	198.572	26	538.225,368 666.351,269	27	538.252,68 666.308,419	50.814	27	538.252,68 666.308,419	28	538.296,618 666.241,747	79.848
28	538.296,618 666.241,747	29	538.318,428 666.226,804	26.438	29	538.318,428 666.226,804	30	538.341,243 666.215,116	25.635	30	538.341,243 666.215,116	31	538.428,123 666.208,06	87.166
31	538.428,123 666.208,06	32	538.475,577 666.202,619	47.765	32	538.475,577 666.202,619	33	538.348,288 666.365,916	207.047	33	538.348,288 666.365,916	34	538.403,475 666.407,359	69.015
34	538.403,475 666.407,359	35	538.413,007 666.378,586	30.311	35	538.413,007 666.378,586	36	538.422,226 666.356,992	23.48	36	538.422,226 666.356,992	37	538.442,099 666.322,699	39.635
37	538.442,099 666.322,699	38	538.477,598 666.360,734	52.027	38	538.477,598 666.360,734	39	538.515,008 666.400,817	54.828	39	538.515,008 666.400,817	40	538.551,999 666.337,645	73.205
40	538.551,999 666.337,645	41	538.562,674 666.312,632	27.196	41	538.562,674 666.312,632	42	538.568,863 666.318,56	8.57	42	538.568,863 666.318,56	43	538.576,364 666.328,874	12.753
43	538.576,364 666.328,874	44	538.548,506 666.375,909	54.666	44	538.548,506 666.375,909	45	538.574,21 666.413,301	45.375	45	538.574,21 666.413,301	46	538.625,294 666.472,386	78.106
46	538.625,294 666.472,386	1	538.704,906 666.528,291	97.28										

** Lungimile segmentelor sunt determinate în planul de proiecție Stereo 70 și sunt rotunjite la 1 milimetru.

*** Distanța dintre puncte este formată din segmente cumulate ce sunt mai mici decât valoarea 1 milimetru.

**DATE DESPRE IMOBILUL NR. 1357**

Oficiul de Cadastru și Publicitate Imobiliară SUCEAVA
Biroul de Cadastru și Publicitate Imobiliară Campulung Moldovenesc

A. Partea I. Descrierea imobilului

TEREN Extravilan

Adresa: Jud. Suceava, Loc numit Obcina

Nr. Crt	Nr cadastral Nr. topografic	Suprafața* (mp)	Observații / Referințe
A1	34542	12.808	Sector cadastral:67 Teren neimprejmuit; CF 34542, parte din nr. top. 2465/7

B. Partea II. Proprietari și acte

Inscrieri privitoare la dreptul de proprietate și alte drepturi reale		Referințe
1357 / 30/10/2022		
Act Normativ nr. Lege nr. 7, din 13/03/1996 emis de Parlamentul României;		
B1	Inscrierea provizorie, drept de PROPRIETATE, dobandit prin Lege, cota actuala 1/1 1) COMUNA POJORÂTA, CIF:4441425	A1

C. Partea III. SARCINI .

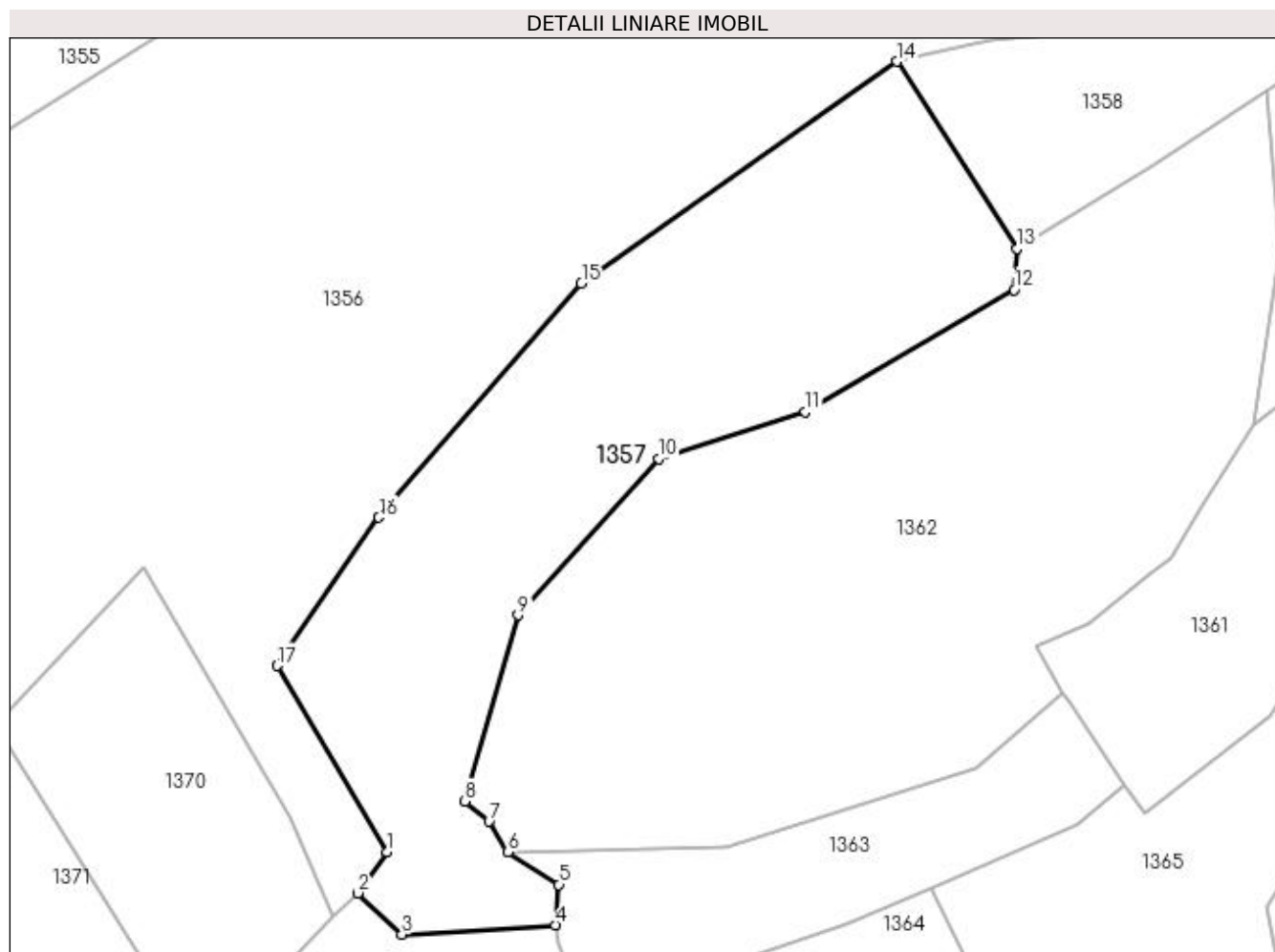
Inscrieri privind dezmembramintele dreptului de proprietate, drepturi reale de garanție și sarcini	Referințe
NU SUNT	

Anexa Nr. 1 La Partea I

Teren

Nr cadastral	Suprafața (mp)*	Observații / Referințe
34542	12.808	CF 34542, parte din nr. top. 2465/7

* Suprafața este determinată în planul de proiecție Stereo 70.



Date referitoare la teren

Crt	Categorie folosință	Intra vilan	Suprafața (mp)	Tarla	Parcelă	Nr. topo	Observații / Referințe
1	padure	NU	12.808	-	-	-	

Lungime Segmente

1) Valorile lungimilor segmentelor sunt obținute din proiecție în plan.

Punct început	X / Y	Punct sfârșit	X / Y	Lungime segment (** (m)
1	538.576,364 666.328,874	2	538.568,863 666.318,56	12.753
2	538.568,863 666.318,56	3	538.579,995 666.308,145	15.244
3	538.579,995 666.308,145	4	538.618,745 666.310,546	38.824
4	538.618,745 666.310,546	5	538.619,593 666.320,723	10.212
5	538.619,593 666.320,723	6	538.606,798 666.328,871	15.169

Punct început	X / Y	Punct sfârșit	X / Y	Lungime segment (** (m)
6	538.606,798 666.328,871	7	538.602,013 666.336,633	9.118
7	538.602,013 666.336,633	8	538.595,975 666.341,72	7.895
8	538.595,975 666.341,72	9	538.609,349 666.388,66	48.808
9	538.609,349 666.388,66	10	538.644,9 666.428,105	53.102
10	538.644,9 666.428,105	11	538.681,831 666.439,977	38.792
11	538.681,831 666.439,977	12	538.734,491 666.470,677	60.955
12	538.734,491 666.470,677	13	538.735,314 666.481,137	10.492
13	538.735,314 666.481,137	14	538.704,906 666.528,291	56.108
14	538.704,906 666.528,291	15	538.625,294 666.472,386	97.28
15	538.625,294 666.472,386	16	538.574,21 666.413,301	78.106
16	538.574,21 666.413,301	17	538.548,506 666.375,909	45.375
17	538.548,506 666.375,909	1	538.576,364 666.328,874	54.666

** Lungimile segmentelor sunt determinate în planul de proiecție Stereo 70 și sunt rotunjite la 1 milimetru.

*** Distanța dintre puncte este formată din segmente cumulate ce sunt mai mici decât valoarea 1 milimetru.

**DATE DESPRE IMOBILUL NR. 1358**

Oficiul de Cadastru și Publicitate Imobiliară SUCEAVA
Biroul de Cadastru și Publicitate Imobiliară Campulung Moldovenesc

A. Partea I. Descrierea imobilului

TEREN Extravilan

Adresa: Jud. Suceava, Loc numit Obcina

Nr. Crt	Nr cadastral Nr. topografic	Suprafața* (mp)	Observații / Referințe
A1		5.000	Sector cadastral:67 Teren neimprejmuit; U.P. II, U.A. 11A%

B. Partea II. Proprietari și acte

Inscrieri privitoare la dreptul de proprietate și alte drepturi reale		Referințe
1358 / 30/10/2022		
Act Administrativ nr. Titlu de proprietate nr. 855, din 15/11/2011 emis de Comisia Județeană Suceava;		
B1	Intabulare, drept de PROPRIETATE, dobandit prin Reconstituire, cota actuala 1/1 1) FLOCEA ILIE 2) FLOCEA FILARET	A1

C. Partea III. SARCINI .

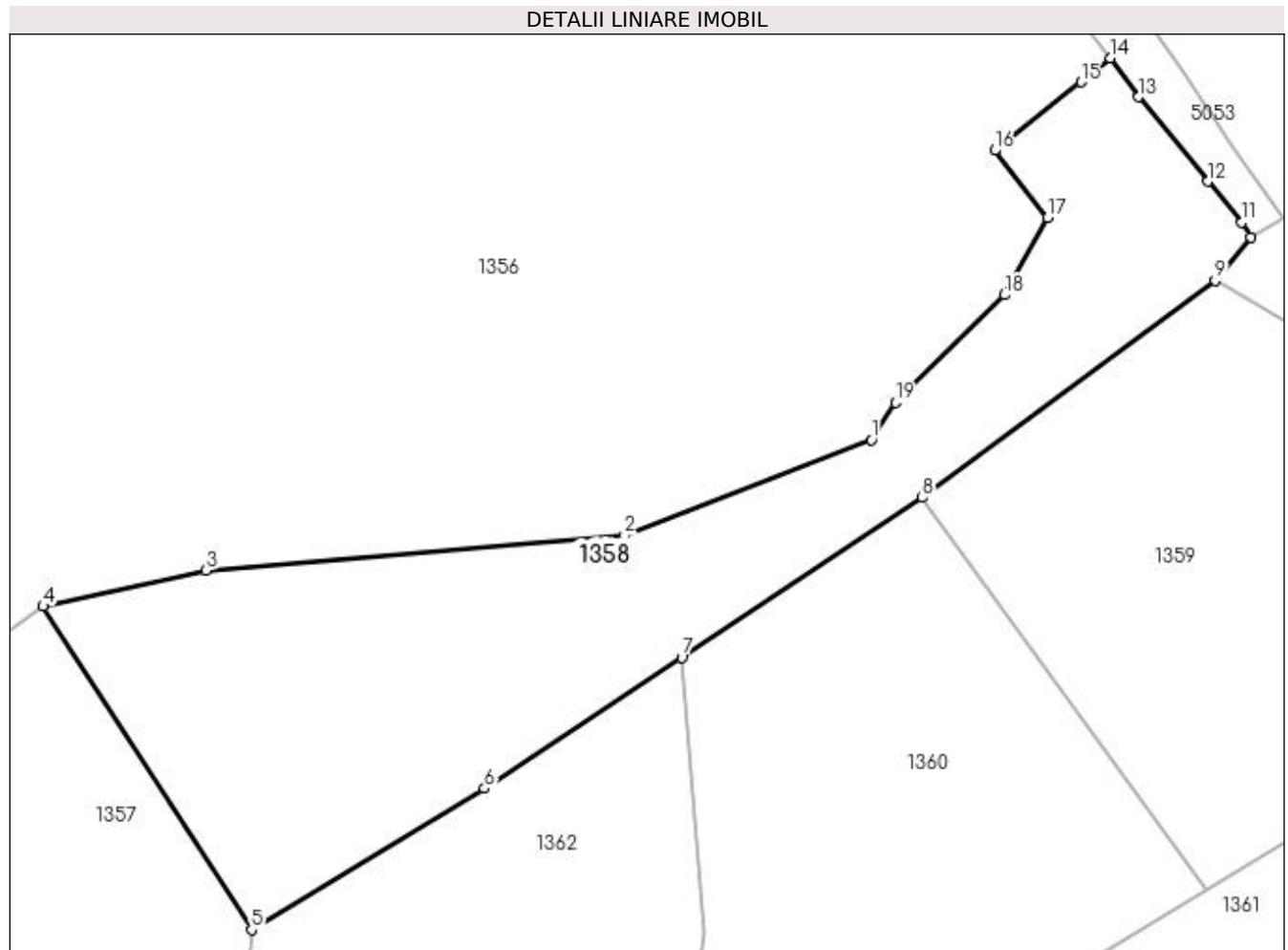
Inscrieri privind dezmembramintele dreptului de proprietate, drepturi reale de garanție și sarcini	Referințe
NU SUNT	

Anexa Nr. 1 La Partea I

Teren

Nr cadastral	Suprafața (mp)*	Observații / Referințe
	5.000	U.P. II, U.A. 11A%

* Suprafața este determinată în planul de proiecție Stereo 70.



Date referitoare la teren

Crt	Categorie folosință	Intra vilan	Suprafața (mp)	Tarla	Parcelă	Nr. topo	Observații / Referințe
1	padure	NU	5.000	-	-	-	

Lungime Segmente

1) Valorile lungimilor segmentelor sunt obținute din proiecție în plan.

Punct început	X / Y	Punct sfârșit	X / Y	Lungime segment (** (m)
1	538.825,785 666.552,605	2	538.789,738 666.538,674	38.645
2	538.789,738 666.538,674	3	538.728,691 666.533,528	61.264
3	538.728,691 666.533,528	4	538.704,906 666.528,291	24.355
4	538.704,906 666.528,291	5	538.735,314 666.481,137	56.108
5	538.735,314 666.481,137	6	538.769,286 666.501,758	39.741

Punct început	X / Y	Punct sfârșit	X / Y	Lungime segment (** (m)
6	538.769,286 666.501,758	7	538.798,095 666.520,85	34.561
7	538.798,095 666.520,85	8	538.833,222 666.544,13	42.141
8	538.833,222 666.544,13	9	538.875,92 666.575,798	53.16
9	538.875,92 666.575,798	10	538.881,13 666.582,141	8.208
10	538.881,13 666.582,141	11	538.879,838 666.584,284	2.502
11	538.879,838 666.584,284	12	538.874,879 666.590,256	7.763
12	538.874,879 666.590,256	13	538.864,757 666.602,565	15.936
13	538.864,757 666.602,565	14	538.860,664 666.608,214	6.976
14	538.860,664 666.608,214	15	538.856,349 666.604,77	5.521
15	538.856,349 666.604,77	16	538.843,788 666.594,771	16.055
16	538.843,788 666.594,771	17	538.851,522 666.584,976	12.48
17	538.851,522 666.584,976	18	538.845,228 666.573,704	12.91
18	538.845,228 666.573,704	19	538.829,344 666.557,992	22.342
19	538.829,344 666.557,992	1	538.825,785 666.552,605	6.456

** Lungimile segmentelor sunt determinate în planul de proiecție Stereo 70 și sunt rotunjite la 1 milimetru.

*** Distanța dintre puncte este formată din segmente cumulate ce sunt mai mici decât valoarea 1 milimetru.

**DATE DESPRE IMOBILUL NR. 1359**

Oficiul de Cadastru și Publicitate Imobiliară SUCEAVA
Biroul de Cadastru și Publicitate Imobiliară Campulung Moldovenesc

A. Partea I. Descrierea imobilului

TEREN Extravilan

Adresa: Jud. Suceava, Loc numit Obcina

Nr. Crt	Nr cadastral Nr. topografic	Suprafața* (mp)	Observații / Referințe
A1	34542	4.700	Sector cadastral:67 Teren neimprejmuit; CF 34542, parte din nr. top. 2465/7, U.P. II, U.A. 11B

B. Partea II. Proprietari și acte

Inscrieri privitoare la dreptul de proprietate și alte drepturi reale		Referințe
1359 / 30/10/2022		
Act Administrativ nr. Titlu de proprietate nr. 266, din 25/06/1993 emis de Comisia Județeană Suceava;		
B1	Intabulare, drept de PROPRIETATE, dobandit prin Reconstituire, cota actuala 1/1 1) FLOCEA ELENA	A1

C. Partea III. SARCINI .

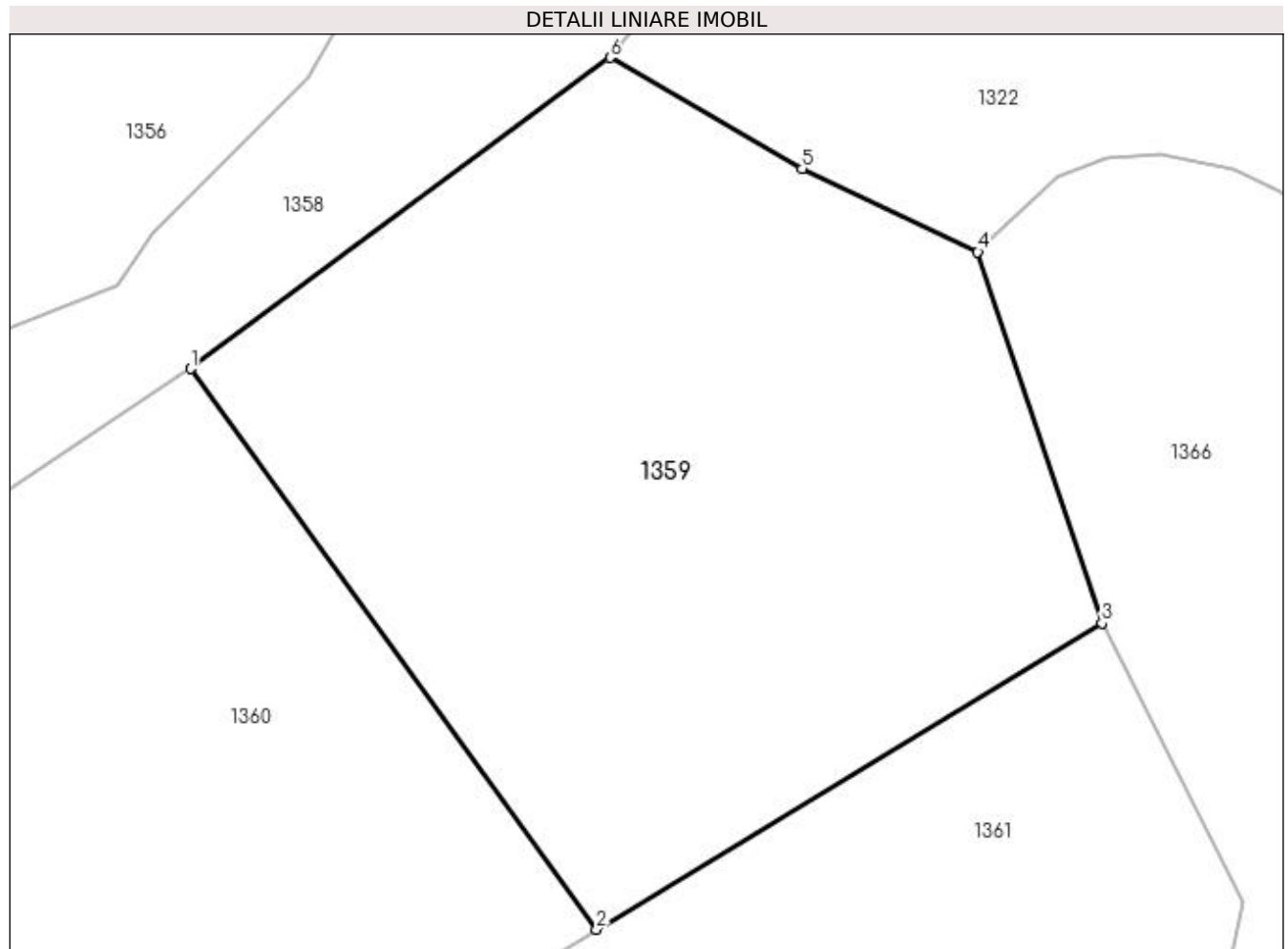
Inscrieri privind dezmembramintele dreptului de proprietate, drepturi reale de garanție și sarcini	Referințe
NU SUNT	

Anexa Nr. 1 La Partea I

Teren

Nr cadastral	Suprafața (mp)*	Observații / Referințe
34542	4.700	CF 34542, parte din nr. top. 2465/7, U.P. II, U.A. 11B

* Suprafața este determinată în planul de proiecție Stereo 70.



Date referitoare la teren

Crt	Categorie folosință	Intravilan	Suprafața (mp)	Tarla	Parcelă	Nr. topo	Observații / Referințe
1	padure	NU	4.700	-	-	-	

Lungime Segmente

1) Valorile lungimilor segmentelor sunt obținute din proiecție în plan.

Punct început	X / Y	Punct sfârșit	X / Y	Lungime segment (** (m)
1	538.833,222 666.544,13	2	538.874,551 666.487,036	70.483
2	538.874,551 666.487,036	3	538.926,021 666.518,229	60.184
3	538.926,021 666.518,229	4	538.913,386 666.556,005	39.833
4	538.913,386 666.556,005	5	538.895,477 666.564,467	19.808
5	538.895,477 666.564,467	6	538.875,92 666.575,798	22.602

Punct început	X / Y	Punct sfârșit	X / Y	Lungime segment (** (m)
6	538.875,92 666.575,798	1	538.833,222 666.544,13	53.16

** Lungimile segmentelor sunt determinate în planul de proiecție Stereo 70 și sunt rotunjite la 1 milimetru.

*** Distanța dintre puncte este formată din segmente cumulate ce sunt mai mici decât valoarea 1 milimetru.

**DATE DESPRE IMOBILUL NR. 1360**

Oficiul de Cadastru și Publicitate Imobiliară SUCEAVA
Biroul de Cadastru și Publicitate Imobiliară Campulung Moldovenesc

A. Partea I. Descrierea imobilului

TEREN Extravilan

Adresa: Jud. Suceava, Loc numit Obcina

Nr. Crt	Nr cadastral Nr. topografic	Suprafața* (mp)	Observații / Referințe
A1		4.483	Sector cadastral:67 Teren neimprejmuit;

B. Partea II. Proprietari și acte

Inscrieri privitoare la dreptul de proprietate și alte drepturi reale		Referințe
1360 / 30/10/2022		
Act Normativ nr. Lege nr. 7, din 13/03/1996 emis de Parlamentul României;		
B1	Inscrierea provizorie, drept de PROPRIETATE, dobandit prin Lege, cota actuala 1/1 1) COMUNA POJORÂTA, CIF:4441425	A1

C. Partea III. SARCINI .

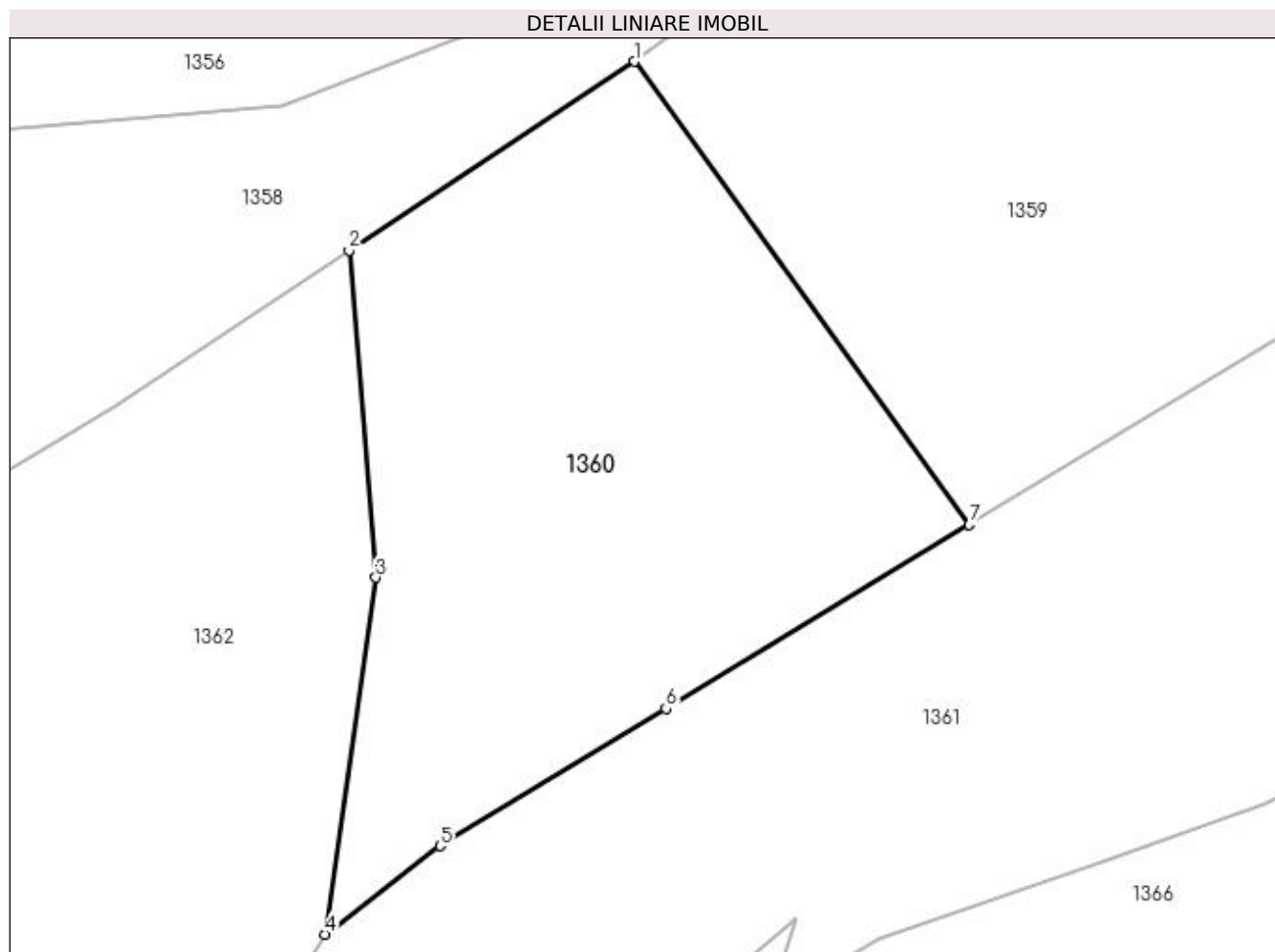
Inscrieri privind dezmembramintele dreptului de proprietate, drepturi reale de garanție și sarcini	Referințe
NU SUNT	

Anexa Nr. 1 La Partea I

Teren

Nr cadastral	Suprafața (mp)*	Observații / Referințe
	4.483	

* Suprafața este determinată în planul de proiecție Stereo 70.



Date referitoare la teren

Crt	Categorie folosință	Intra vilan	Suprafața (mp)	Tarla	Parcelă	Nr. topo	Observații / Referințe
1	faneata	NU	4.483	-	-	-	

Lungime Segmente

1) Valorile lungimilor segmentelor sunt obținute din proiecție în plan.

Punct început	X / Y	Punct sfârșit	X / Y	Lungime segment (** (m)
1	538.833,222 666.544,13	2	538.798,095 666.520,85	42.141
2	538.798,095 666.520,85	3	538.801,372 666.480,536	40.447
3	538.801,372 666.480,536	4	538.795,092 666.436,541	44.441
4	538.795,092 666.436,541	5	538.809,311 666.447,459	17.927
5	538.809,311 666.447,459	6	538.837,143 666.464,364	32.564

Punct început	X / Y	Punct sfârșit	X / Y	Lungime segment (** (m)
6	538.837,143 666.464,364	7	538.874,551 666.487,036	43.742
7	538.874,551 666.487,036	1	538.833,222 666.544,13	70.483

** Lungimile segmentelor sunt determinate în planul de proiecție Stereo 70 și sunt rotunjite la 1 milimetru.

*** Distanța dintre puncte este formată din segmente cumulate ce sunt mai mici decât valoarea 1 milimetru.

**DATE DESPRE IMOBILUL NR. 1361**

Oficiul de Cadastru și Publicitate Imobiliară SUCEAVA
Biroul de Cadastru și Publicitate Imobiliară Campulung Moldovenesc

A. Partea I. Descrierea imobilului

TEREN Extravilan

Adresa: Jud. Suceava, Loc numit Obcina

Nr. Crt	Nr cadastral Nr. topografic	Suprafața* (mp)	Observații / Referințe
A1	30499	10.000	Sector cadastral:67 Teren neimprejmuț; CF 30499, parte din nr. top. 2465/5, U.P. I, U.A. 11

B. Partea II. Proprietari și acte

Inscrieri privitoare la dreptul de proprietate și alte drepturi reale		Referințe
1361 / 30/10/2022		
Act Administrativ nr. Titlu de proprietate nr. 270, din 25/06/1993 emis de Comisia Județeană Suceava;		
B1	Intabulare, drept de PROPRIETATE, dobândit prin Reconstituire, cota actuala 1/1 1) FLOCEA ROZALIA, LIPSĂ CNP	A1

C. Partea III. SARCINI .

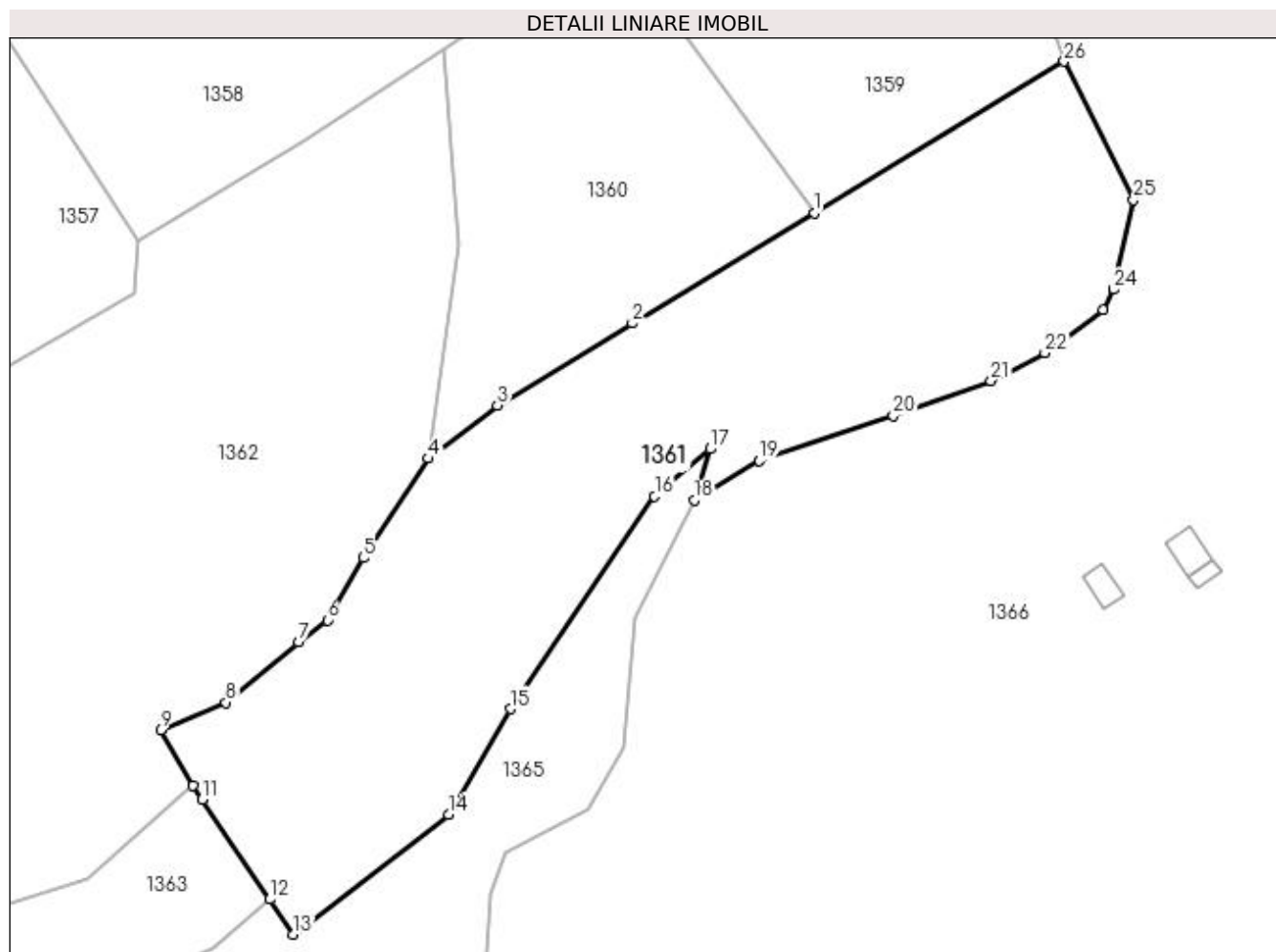
Inscrieri privind dezmembramintele dreptului de proprietate, drepturi reale de garanție și sarcini	Referințe
NU SUNT	

Anexa Nr. 1 La Partea I

Teren

Nr cadastral	Suprafața (mp)*	Observații / Referințe
30499	10.000	CF 30499, parte din nr. top. 2465/5, U.P. I, U.A. 11

* Suprafața este determinată în planul de proiecție Stereo 70.



Date referitoare la teren

Crt	Categorie folosință	Intra vilan	Suprafața (mp)	Tarla	Parcelă	Nr. topo	Observații / Referințe
1	padure	NU	10.000	-	-	-	

Lungime Segmente

1) Valorile lungimilor segmentelor sunt obținute din proiecție în plan.

Punct început	X / Y	Punct sfârșit	X / Y	Lungime segment (** (m)
1	538.874,551 666.487,036	2	538.837,143 666.464,364	43.742
3	538.809,311 666.447,459	4	538.795,092 666.436,541	17.927
5	538.781,796 666.416,084	6	538.774,359 666.403,299	14.791
7	538.768,425 666.398,815	8	538.753,444 666.386,336	19.498
9	538.739,999 666.380,629	10	538.746,599 666.369,206	13.193

Punct început	X / Y	Punct sfârșit	X / Y	Lungime segment (** (m)
2	538.837,143 666.464,364	3	538.809,311 666.447,459	32.564
4	538.795,092 666.436,541	5	538.781,796 666.416,084	24.398
6	538.774,359 666.403,299	7	538.768,425 666.398,815	7.438
8	538.753,444 666.386,336	9	538.739,999 666.380,629	14.606
10	538.746,599 666.369,206	11	538.748,614 666.366,441	3.421

Punct început	X / Y	Punct sfârșit	X / Y	Lungime segment (** (m)
11	538.748,614 666.366,441	12	538.762,486 666.345,85	24.828
13	538.767,352 666.338,628	14	538.799,265 666.363,283	40.328
15	538.812,044 666.384,997	16	538.841,704 666.428,776	52.88
17	538.853,125 666.438,522	18	538.849,83 666.428,038	10.99
19	538.863,271 666.436,055	20	538.890,805 666.445,372	29.068
21	538.910,967 666.452,522	22	538.922,058 666.458,28	12.497
23	538.933,979 666.467,192	24	538.936,275 666.471,29	4.697
25	538.940,326 666.489,733	26	538.926,021 666.518,229	31.885

Punct început	X / Y	Punct sfârșit	X / Y	Lungime segment (** (m)
12	538.762,486 666.345,85	13	538.767,352 666.338,628	8.708
14	538.799,265 666.363,283	15	538.812,044 666.384,997	25.195
16	538.841,704 666.428,776	17	538.853,125 666.438,522	15.014
18	538.849,83 666.428,038	19	538.863,271 666.436,055	15.65
20	538.890,805 666.445,372	21	538.910,967 666.452,522	21.392
22	538.922,058 666.458,28	23	538.933,979 666.467,192	14.884
24	538.936,275 666.471,29	25	538.940,326 666.489,733	18.883
26	538.926,021 666.518,229	1	538.874,551 666.487,036	60.184

** Lungimile segmentelor sunt determinate în planul de proiecție Stereo 70 și sunt rotunjite la 1 milimetru.

*** Distanța dintre puncte este formată din segmente cumulate ce sunt mai mici decât valoarea 1 milimetru.

**DATE DESPRE IMOBILUL NR. 1362**

Oficiul de Cadastru și Publicitate Imobiliară SUCEAVA
Biroul de Cadastru și Publicitate Imobiliară Campulung Moldovenesc

A. Partea I. Descrierea imobilului

TEREN Extravilan

Adresa: Jud. Suceava, Loc numit Obcina

Nr. Crt	Nr cadastral Nr. topografic	Suprafața* (mp)	Observații / Referințe
A1	34542	19.302	Sector cadastral:67 Teren neimprejmuit; CF 34542, parte din nr. top. 2465/7, U.P. I, U.A. 125NN

B. Partea II. Proprietari și acte

Inscrieri privitoare la dreptul de proprietate și alte drepturi reale		Referințe
1362 / 30/10/2022		
Act Normativ nr. Hotărâre nr. 1.705, din 29/11/2006 emis de Guvernul României;		
B1	Intabulare, drept de PROPRIETATE, dobandit prin Lege, cota actuala 1/1 1) STATUL ROMÂN PRIN MINISTERUL MEDIULUI, APELOR ȘI PĂDURILOR - DOMENIUL PUBLIC, CIF: 16335444	A1
Act Normativ nr. Hotărâre nr. 1.705, din 29/11/2006 emis de Guvernul României (Act Normativ: Anexa nr. 3 - Inventarul centralizat al bunurilor din domeniul public al Statului, poziția nr. 1366; Act Normativ: Ordin Ministru nr. 496 din 09.03.2016 și Aviz CTAS nr. 140 din 04.06.2015 emise de Ministerul Apelor și Pădurilor; Act Administrativ; Declarație nr. 19147 din 12.12.2022 emis de Direcția Silvică Suceava.);		
B2	Intabulare, drept de ADMINISTRARE, dobandit prin Lege, cota actuala 1/1 1) REGIA NAȚIONALĂ A PĂDURILOR ROMSILVA RA, CIF:1590120, PRIN DIRECȚIA SILVICĂ SUCEAVA, CUI 714140, JUD. SUCEAVA, MUN. SUCEAVA, BLD. 1 MAI, NR.6	A1

C. Partea III. SARCINI .

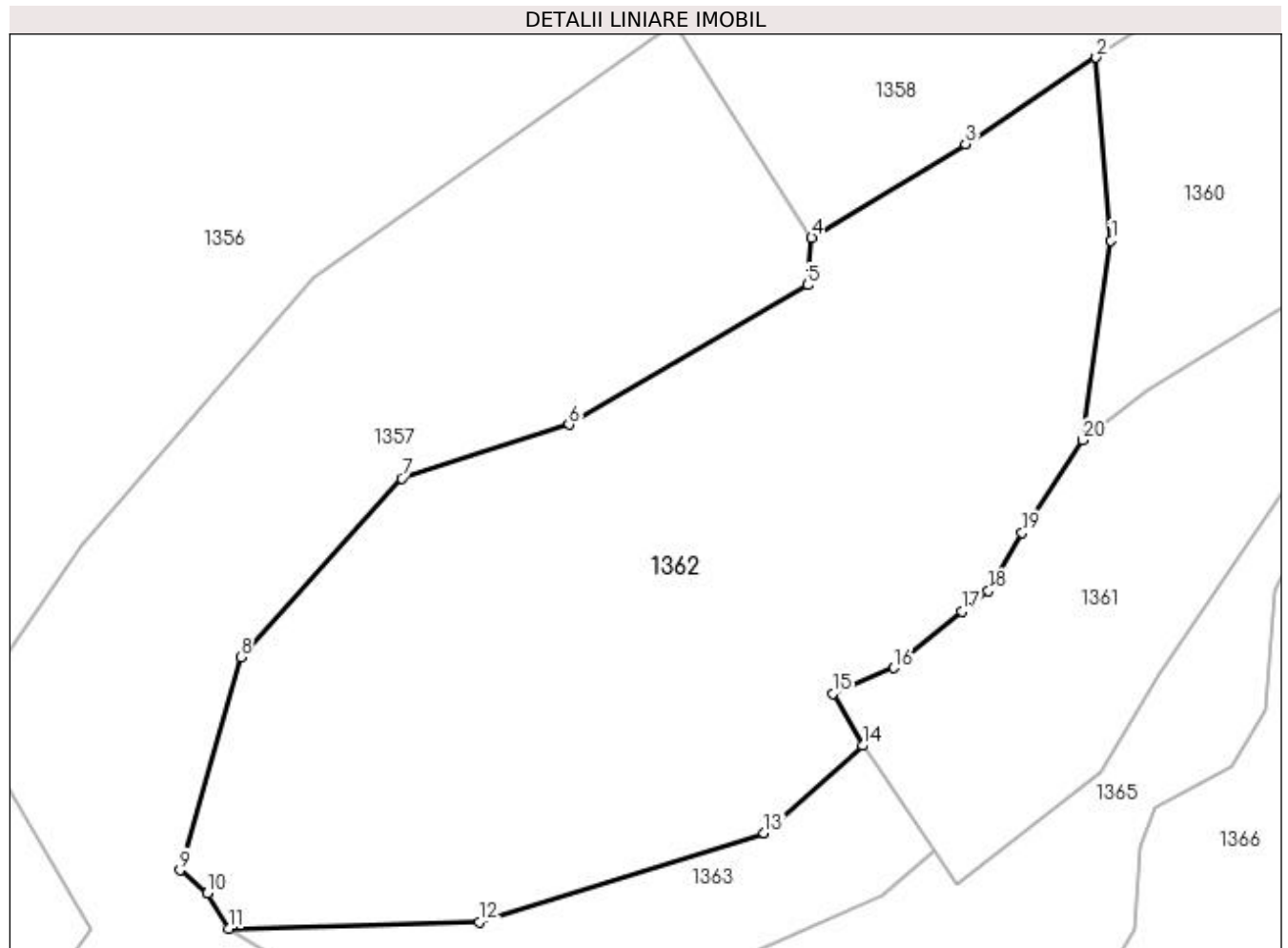
Inscrieri privind dezmembramintele dreptului de proprietate, drepturi reale de garanție și sarcini	Referințe
NU SUNT	

Anexa Nr. 1 La Partea I

Teren

Nr cadastral	Suprafața (mp)*	Observații / Referințe
34542	19.302	CF 34542, parte din nr. top. 2465/7, U.P. I, U.A. 125NN

* Suprafața este determinată în planul de proiecție Stereo 70.



Date referitoare la teren

Crt	Categorie folosință	Intra vilan	Suprafața (mp)	Tarla	Parcelă	Nr. topo	Observații / Referințe
1	padure	NU	19.302	-	-	-	

Lungime Segmente

1) Valorile lungimilor segmentelor sunt obținute din proiecție în plan.

Punct început	X / Y	Punct sfârșit	X / Y	Lungime segment (** (m)
1	538.801,372 666.480,536	2	538.798,095 666.520,85	40.447
2	538.798,095 666.520,85	3	538.769,286 666.501,758	34.561
3	538.769,286 666.501,758	4	538.735,314 666.481,137	39.741
4	538.735,314 666.481,137	5	538.734,491 666.470,677	10.492
5	538.734,491 666.470,677	6	538.681,831 666.439,977	60.955

Punct început	X / Y	Punct sfârșit	X / Y	Lungime segment (** (m)
6	538.681,831 666.439,977	7	538.644,9 666.428,105	38.792
7	538.644,9 666.428,105	8	538.609,349 666.388,66	53.102
8	538.609,349 666.388,66	9	538.595,975 666.341,72	48.808
9	538.595,975 666.341,72	10	538.602,013 666.336,633	7.895
10	538.602,013 666.336,633	11	538.606,798 666.328,871	9.118
11	538.606,798 666.328,871	12	538.662,055 666.330,298	55.275
12	538.662,055 666.330,298	13	538.724,845 666.349,891	65.776
13	538.724,845 666.349,891	14	538.746,599 666.369,206	29.091
14	538.746,599 666.369,206	15	538.739,999 666.380,629	13.193
15	538.739,999 666.380,629	16	538.753,444 666.386,336	14.606
16	538.753,444 666.386,336	17	538.768,425 666.398,815	19.498
17	538.768,425 666.398,815	18	538.774,359 666.403,299	7.438
18	538.774,359 666.403,299	19	538.781,796 666.416,084	14.791
19	538.781,796 666.416,084	20	538.795,092 666.436,541	24.398
20	538.795,092 666.436,541	1	538.801,372 666.480,536	44.441

** Lungimile segmentelor sunt determinate în planul de proiecție Stereo 70 și sunt rotunjite la 1 milimetru.

*** Distanța dintre puncte este formată din segmente cumulate ce sunt mai mici decât valoarea 1 milimetru.

**DATE DESPRE IMOBILUL NR. 1363**

Oficiul de Cadastru și Publicitate Imobiliară SUCEAVA
 Biroul de Cadastru și Publicitate Imobiliară Campulung Moldovenesc

A. Partea I. Descrierea imobilului

TEREN Extravilan

Adresa: Jud. Suceava, Loc numit Obcina

Nr. Crt	Nr cadastral Nr. topografic	Suprafața* (mp)	Observații / Referințe
A1	34543	4.100	Sector cadastral:67 Teren neimprejmuit; CF 34543, parte din nr. top. 2465/6, U.P. I, U.A. 125

B. Partea II. Proprietari și acte

Inscrieri privitoare la dreptul de proprietate și alte drepturi reale		Referințe
1363 / 30/10/2022		
Act Administrativ nr. Titlu de proprietate nr. 453, din 16/11/1994 emis de Comisia Județeană Suceava;		
B1	Intabulare, drept de PROPRIETATE, dobândit prin Reconstituire, cota actuala 1/1 1) FLOCEA V.IOAN, LIPSĂ CNP	A1

C. Partea III. SARCINI .

Inscrieri privind dezmembramintele dreptului de proprietate, drepturi reale de garanție și sarcini	Referințe
NU SUNT	

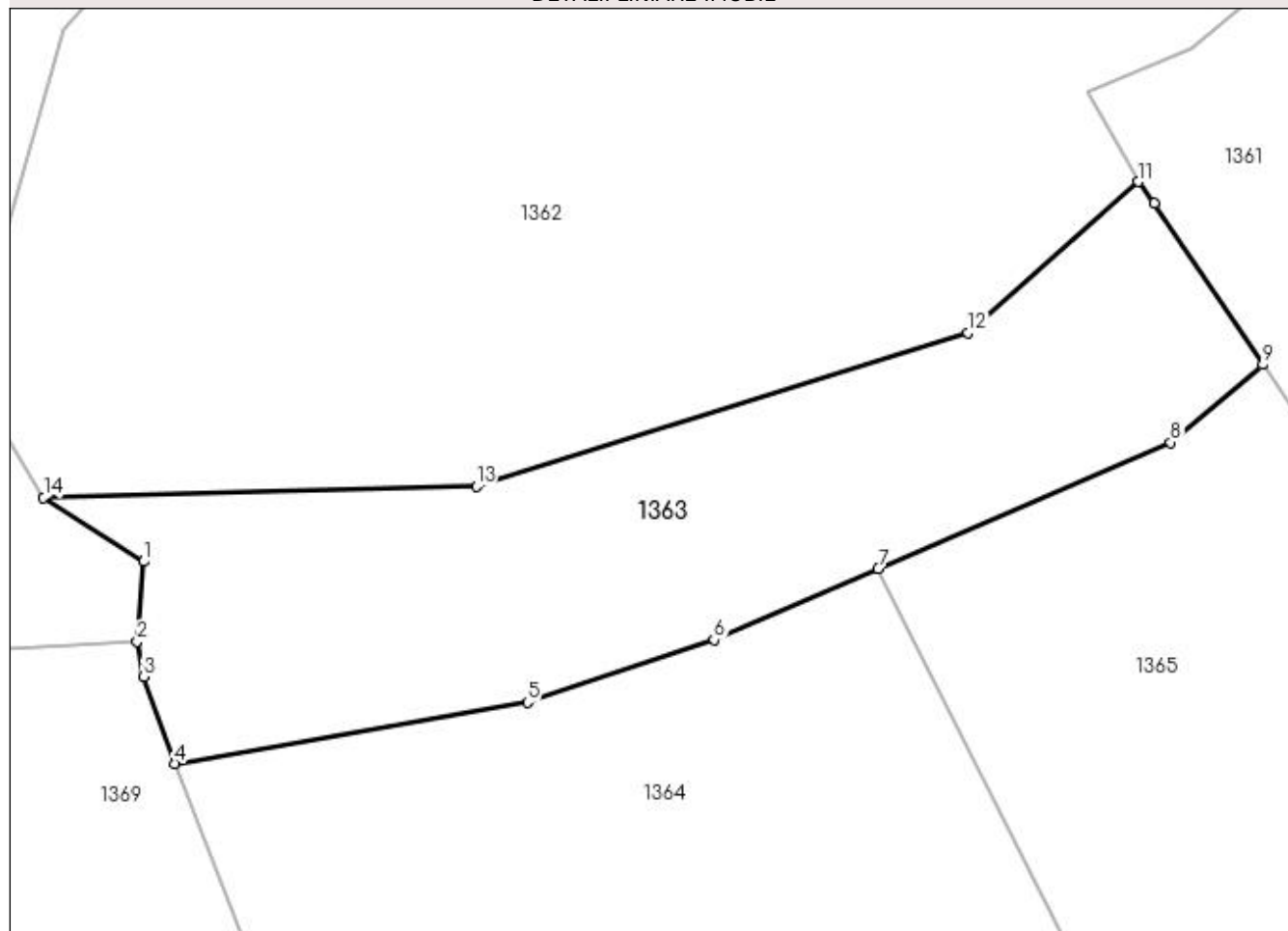
Anexa Nr. 1 La Partea I

Teren

Nr cadastral	Suprafața (mp)*	Observații / Referințe
34543	4.100	CF 34543, parte din nr. top. 2465/6, U.P. I, U.A. 125

* Suprafața este determinată în planul de proiecție Stereo 70.

DETALII LINIARE IMOBIL



Date referitoare la teren

Crt	Categorie folosință	Intravilan	Suprafața (mp)	Tarla	Parcelă	Nr. topo	Observații / Referințe
1	padure	NU	4.100	-	-	-	

Lungime Segmente

1) Valorile lungimilor segmentelor sunt obținute din proiecție în plan.

Punct început	X / Y	Punct sfârșit	X / Y	Lungime segment (** (m)
1	538.619,593 666.320,723	2	538.618,745 666.310,546	10.212
2	538.618,745 666.310,546	3	538.619,527 666.306,078	4.536
3	538.619,527 666.306,078	4	538.623,607 666.294,931	11.87
4	538.623,607 666.294,931	5	538.668,591 666.302,749	45.658
5	538.668,591 666.302,749	6	538.692,399 666.310,751	25.117

Punct început	X / Y	Punct sfârșit	X / Y	Lungime segment (** (m)
6	538.692,399 666.310,751	7	538.713,372 666.319,803	22.843
7	538.713,372 666.319,803	8	538.750,733 666.335,927	40.692
8	538.750,733 666.335,927	9	538.762,486 666.345,85	15.382
9	538.762,486 666.345,85	10	538.748,614 666.366,441	24.828
10	538.748,614 666.366,441	11	538.746,599 666.369,206	3.421
11	538.746,599 666.369,206	12	538.724,845 666.349,891	29.091
12	538.724,845 666.349,891	13	538.662,055 666.330,298	65.776
13	538.662,055 666.330,298	14	538.606,798 666.328,871	55.275
14	538.606,798 666.328,871	1	538.619,593 666.320,723	15.169

** Lungimile segmentelor sunt determinate în planul de proiecție Stereo 70 și sunt rotunjite la 1 milimetru.

*** Distanța dintre puncte este formată din segmente cumulate ce sunt mai mici decât valoarea 1 milimetru.

**DATE DESPRE IMOBILUL NR. 1364**

Oficiul de Cadastru și Publicitate Imobiliară SUCEAVA
Biroul de Cadastru și Publicitate Imobiliară Campulung Moldovenesc

A. Partea I. Descrierea imobilului

TEREN Extravilan

Adresa: Jud. Suceava, Loc numit Obcina

Nr. Crt	Nr cadastral Nr. topografic	Suprafața* (mp)	Observații / Referințe
A1	30499	6.242	Sector cadastral:67 Teren neimprejmuit; CF 30499, parte din nr. top. 2465/5

B. Partea II. Proprietari și acte

Inscrieri privitoare la dreptul de proprietate și alte drepturi reale		Referințe
1364 / 30/10/2022		
Act Normativ nr. Lege nr. 7, din 13/03/1996 emis de Parlamentul României;		
B1	Inscrierea provizorie, drept de PROPRIETATE, dobandit prin Lege, cota actuala 1/1 1) COMUNA POJORÂTA, CIF:4441425	A1

C. Partea III. SARCINI .

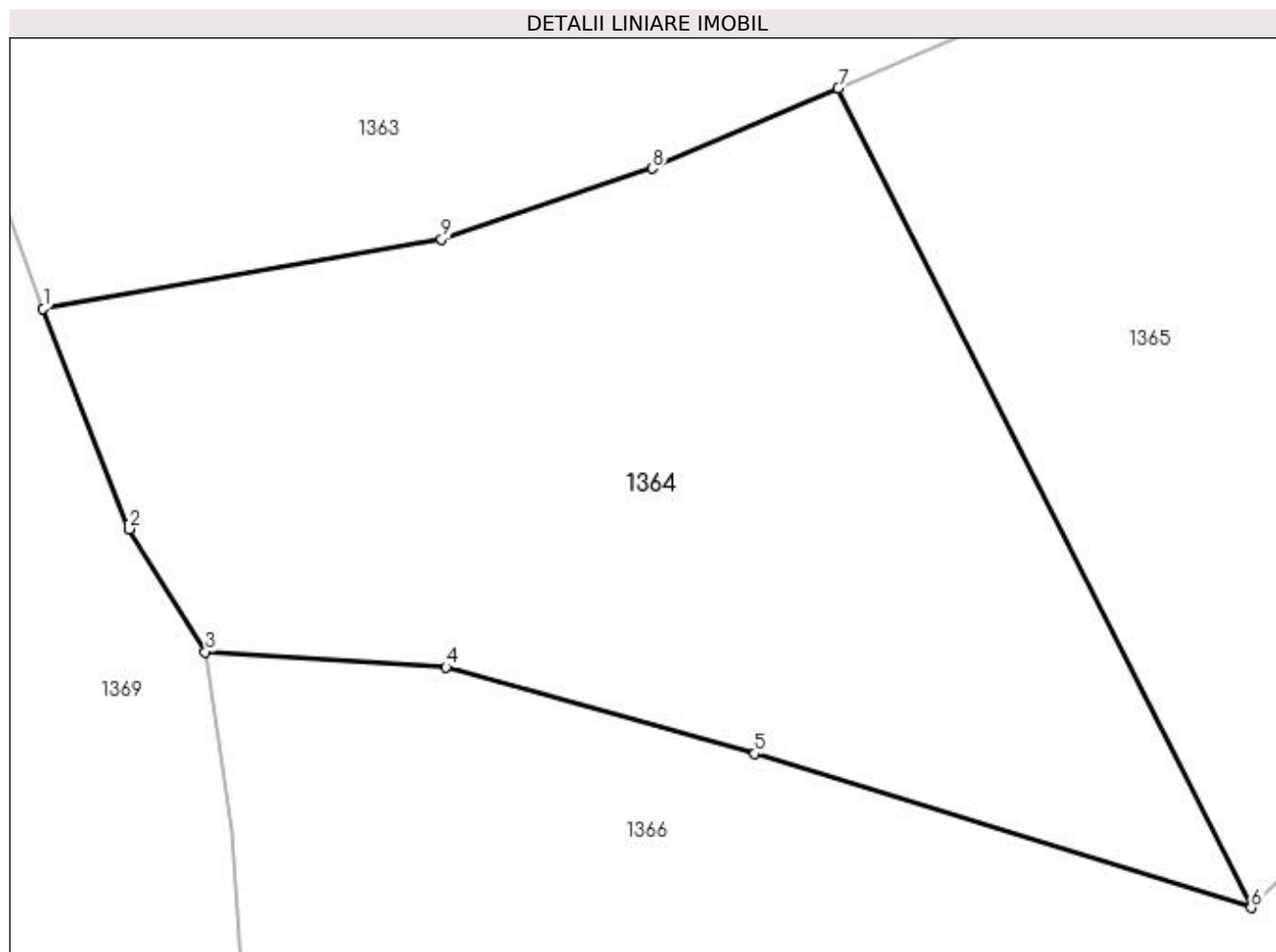
Inscrieri privind dezmembramintele dreptului de proprietate, drepturi reale de garanție și sarcini	Referințe
NU SUNT	

Anexa Nr. 1 La Partea I

Teren

Nr cadastral	Suprafața (mp)*	Observații / Referințe
30499	6.242	CF 30499, parte din nr. top. 2465/5

* Suprafața este determinată în planul de proiecție Stereo 70.



Date referitoare la teren

Crt	Categorie folosință	Intra vilan	Suprafața (mp)	Tarla	Parcelă	Nr. topo	Observații / Referințe
1	pasune	NU	6.242	-	-	-	

Lungime Segmente

1) Valorile lungimilor segmentelor sunt obținute din proiecție în plan.

Punct început	X / Y	Punct sfârșit	X / Y	Lungime segment (** (m)
1	538.623,607 666.294,931	2	538.633,333 666.270,039	26.725
2	538.633,333 666.270,039	3	538.641,941 666.256,161	16.331
3	538.641,941 666.256,161	4	538.669,124 666.254,462	27.236
4	538.669,124 666.254,462	5	538.703,953 666.244,699	36.171
5	538.703,953 666.244,699	6	538.760,018 666.227,293	58.705

Punct început	X / Y	Punct sfârşit	X / Y	Lungime segment (** (m)
6	538.760,018 666.227,293	7	538.713,372 666.319,803	103.605
7	538.713,372 666.319,803	8	538.692,399 666.310,751	22.843
8	538.692,399 666.310,751	9	538.668,591 666.302,749	25.117
9	538.668,591 666.302,749	1	538.623,607 666.294,931	45.658

** Lungimile segmentelor sunt determinate în planul de proiecţie Stereo 70 şi sunt rotunjite la 1 milimetru.

*** Distanţa dintre puncte este formată din segmente cumulate ce sunt mai mici decât valoarea 1 milimetru.

**DATE DESPRE IMOBILUL NR. 1365**

Oficiul de Cadastru și Publicitate Imobiliară SUCEAVA
Biroul de Cadastru și Publicitate Imobiliară Campulung Moldovenesc

A. Partea I. Descrierea imobilului

TEREN Extravilan

Adresa: Jud. Suceava, Loc numit Obcina

Nr. Crt	Nr cadastral Nr. topografic	Suprafața* (mp)	Observații / Referințe
A1	30499	9.000	Sector cadastral:67 Teren neimprejmuit; CF 30499, parte din nr. top. 2465/5, U.P. II, U.A. 125

B. Partea II. Proprietari și acte

Inscrieri privitoare la dreptul de proprietate și alte drepturi reale		Referințe
1365 / 30/10/2022		
Act Administrativ nr. Titlu de proprietate nr. 421, din 16/11/1994 emis de Comisia Județeană Suceava;		
B1	Intabulare, drept de PROPRIETATE, dobândit prin Reconstituire, cota actuala 1/1 1) NISIOI MARIA, LIPSĂ CNP	A1

C. Partea III. SARCINI .

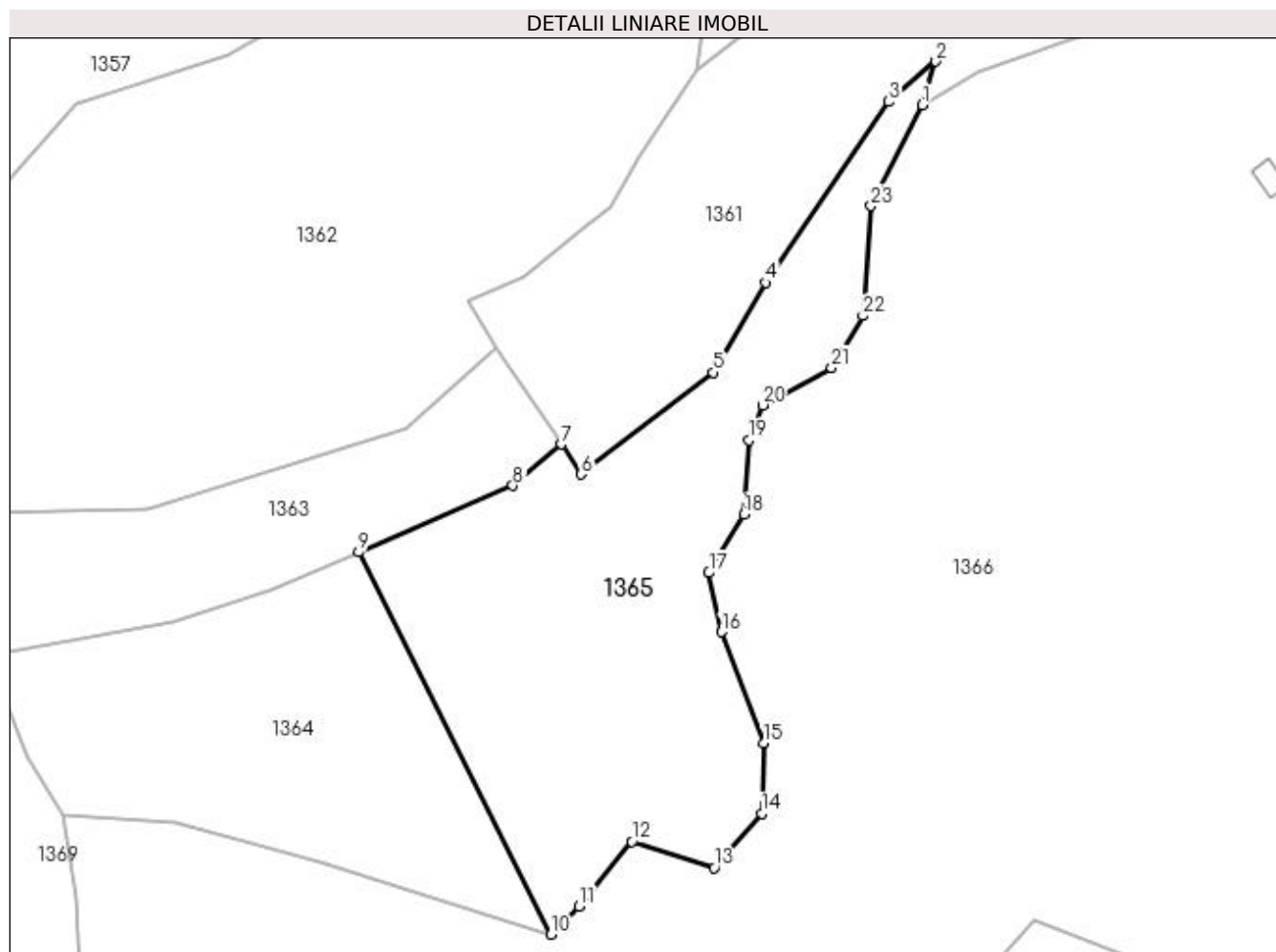
Inscrieri privind dezmembramintele dreptului de proprietate, drepturi reale de garanție și sarcini	Referințe
NU SUNT	

Anexa Nr. 1 La Partea I

Teren

Nr cadastral	Suprafața (mp)*	Observații / Referințe
30499	9.000	CF 30499, parte din nr. top. 2465/5, U.P. II, U.A. 125

* Suprafața este determinată în planul de proiecție Stereo 70.



Date referitoare la teren

Crt	Categorie folosință	Intra vilan	Suprafața (mp)	Tarla	Parcelă	Nr. topo	Observații / Referințe
1	padure	NU	9.000	-	-	-	

Lungime Segmente

1) Valorile lungimilor segmentelor sunt obținute din proiecție în plan.

Punct început	X / Y	Punct sfârșit	X / Y	Lungime segment (** (m)
1	538.849,83 666.428,038	2	538.853,125 666.438,522	10.99
3	538.841,704 666.428,776	4	538.812,044 666.384,997	52.88
5	538.799,265 666.363,283	6	538.767,352 666.338,628	40.328
7	538.762,486 666.345,85	8	538.750,733 666.335,927	15.382
9	538.713,372 666.319,803	10	538.760,018 666.227,293	103.605

Punct început	X / Y	Punct sfârșit	X / Y	Lungime segment (** (m)
2	538.853,125 666.438,522	3	538.841,704 666.428,776	15.014
4	538.812,044 666.384,997	5	538.799,265 666.363,283	25.195
6	538.767,352 666.338,628	7	538.762,486 666.345,85	8.708
8	538.750,733 666.335,927	9	538.713,372 666.319,803	40.692
10	538.760,018 666.227,293	11	538.766,814 666.234,086	9.609

Punct început	X / Y	Punct sfârșit	X / Y	Lungime segment (** (m)
11	538.766,814 666.234,086	12	538.779,556 666.249,793	20.225
13	538.799,519 666.243,425	14	538.810,987 666.256,585	17.456
15	538.811,411 666.273,566	16	538.801,22 666.300,511	28.808
17	538.798,185 666.314,812	18	538.806,64 666.328,896	16.427
19	538.807,941 666.346,881	20	538.811,192 666.355,332	9.055
21	538.827,886 666.364,432	22	538.835,474 666.377,0	14.681
23	538.837,472 666.403,552	1	538.849,83 666.428,038	27.428

Punct început	X / Y	Punct sfârșit	X / Y	Lungime segment (** (m)
12	538.779,556 666.249,793	13	538.799,519 666.243,425	20.954
14	538.810,987 666.256,585	15	538.811,411 666.273,566	16.986
16	538.801,22 666.300,511	17	538.798,185 666.314,812	14.62
18	538.806,64 666.328,896	19	538.807,941 666.346,881	18.032
20	538.811,192 666.355,332	21	538.827,886 666.364,432	19.013
22	538.835,474 666.377,0	23	538.837,472 666.403,552	26.627

** Lungimile segmentelor sunt determinate în planul de proiecție Stereo 70 și sunt rotunjite la 1 milimetru.

*** Distanța dintre puncte este formată din segmente cumulate ce sunt mai mici decât valoarea 1 milimetru.

**DATE DESPRE IMOBILUL NR. 1366**

Oficiul de Cadastru și Publicitate Imobiliară SUCEAVA
Biroul de Cadastru și Publicitate Imobiliară Campulung Moldovenesc

A. Partea I. Descrierea imobilului

TEREN Extravilan

Adresa: Jud. Suceava, Loc numit Obcina

Nr. Crt	Nr cadastral Nr. topografic	Suprafața* (mp)	Observații / Referințe
A1	34605	Din acte: 273.564 Masurata: 246.350	Sector cadastral:67 Teren neimprejmuț; Provenit din CF 34605, nr. cad. 34605, CF 30497, 31699, 30496, 30499, 31698, 34541, 30498, nr. top. 2450/3, 2451, 2462/1, 2452, 2462/2, 2464, parte din nr. top. 2461, 2460, 2465/1, 2465/4, 2465/5, 2457, 2450/1, 2450/2, CF 32763, parte din nr. top. 2465/40, CF 32764, nr. top. 2465/41

Construcții

Crt	Nr cadastral Nr. topografic	Adresa	Observații / Referințe
A1.1		Jud. Suceava, Loc numit Obcina	Nr. niveluri:1; S. construita la sol:40 mp; S. construita desfasurata:40 mp; Anexă, P, constructie din lemn, din 1960
A1.2		Jud. Suceava, Loc numit Obcina	Nr. niveluri:1; S. construita la sol:49 mp; S. construita desfasurata:49 mp; Anexă, P, constructie din lemn, din 1960
A1.3		Jud. Suceava, Loc numit Obcina	Nr. niveluri:1; S. construita la sol:19 mp; S. construita desfasurata:19 mp; Anexă, P, constructie din lemn, din 1960

B. Partea II. Proprietari și acte

Inscrieri privitoare la dreptul de proprietate și alte drepturi reale	Referințe
19241 / 29/11/2022	
Act Notarial nr. contract de donație nr. 2874, din 29/11/2022 emis de Rotaru Dorina;	
B1	A1
Intabulare, drept de PROPRIETATE bun propriu, dobandit prin Conventie, cota actuala 1/1 1) NISIOI RADU IONUT	
1366 / 30/10/2022	
Act Administrativ nr. Adeverință nr. 1700, din 02/11/2022 emis de Primăria Comunei Pojorâta;	
B3	A1.1, A1.2, A1.3
Intabulare, drept de PROPRIETATE, dobandit prin Lege, cota actuala 1/1 1) NISIOI RADU IONUT	

C. Partea III. SARCINI .

Inscrieri privind dezmembramintele dreptului de proprietate, drepturi reale de garanție și sarcini	Referințe
NU SUNT	

Lungime Segmente

1) Valorile lungimilor segmentelor sunt obținute din proiecție în plan.

Punct început	X / Y	Punct sfârșit	X / Y	Lungime segment	Punct început	X / Y	Punct sfârșit	X / Y	Lungime segment	Punct început	X / Y	Punct sfârșit	X / Y	Lungime segment
1	539.148,257 666.697,08	2	539.149,07 666.686,73	10.38 2	2	539.149,07 666.686,73	3	539.151,272 666.679,725	7.343	3	539.151,272 666.679,725	4	539.155,7 666.668,143	12.4
4	539.155,7 666.668,143	5	539.155,847 666.658,475	9.669	5	539.155,847 666.658,475	6	539.155,47 666.654,633	3.86	6	539.155,47 666.654,633	7	539.114,346 666.639,016	43.98 9
7	539.114,346 666.639,016	8	539.104,099 666.640,896	10.41 8	8	539.104,099 666.640,896	9	539.084,026 666.634,49	21.07	9	539.084,026 666.634,49	10	539.072,282 666.628,246	13.30 1
10	539.072,282 666.628,246	11	539.063,71 666.626,286	8.793	11	539.063,71 666.626,286	12	539.047,918 666.611,954	21.32 6	12	539.047,918 666.611,954	13	539.023,81 666.586,837	34.81 5
13	539.023,81 666.586,837	14	539.000,639 666.581,664	23.74 1	14	539.000,639 666.581,664	15	538.988,995 666.574,718	13.55 8	15	538.988,995 666.574,718	16	538.980,52 666.566,061	12.11 5
16	538.980,52 666.566,061	17	538.970,228 666.558,964	12.50 2	17	538.970,228 666.558,964	18	538.962,926 666.557,744	7.403	18	538.962,926 666.557,744	19	538.953,801 666.554,739	9.607
19	538.953,801 666.554,739	20	538.944,141 666.562,231	12.22 5	20	538.944,141 666.562,231	21	538.939,408 666.564,511	5.254	21	538.939,408 666.564,511	22	538.931,932 666.566,005	7.624
22	538.931,932 666.566,005	23	538.926,419 666.565,507	5.535	23	538.926,419 666.565,507	24	538.921,564 666.563,715	5.175	24	538.921,564 666.563,715	25	538.913,386 666.556,005	11.23 9
25	538.913,386 666.556,005	26	538.926,021 666.518,229	39.83 3	26	538.926,021 666.518,229	27	538.940,326 666.489,733	31.88 5	27	538.940,326 666.489,733	28	538.936,275 666.471,29	18.88 3
28	538.936,275 666.471,29	29	538.933,979 666.467,192	4.697	29	538.933,979 666.467,192	30	538.922,058 666.458,28	14.88 4	30	538.922,058 666.458,28	31	538.910,967 666.452,522	12.49 7
31	538.910,967 666.452,522	32	538.890,805 666.445,372	21.39 2	32	538.890,805 666.445,372	33	538.863,271 666.436,055	29.06 8	33	538.863,271 666.436,055	34	538.849,83 666.428,038	15.65
34	538.849,83 666.428,038	35	538.837,472 666.403,552	27.42 8	35	538.837,472 666.403,552	36	538.835,474 666.377,0	26.62 7	36	538.835,474 666.377,0	37	538.827,886 666.364,432	14.68 1
37	538.827,886 666.364,432	38	538.811,192 666.355,332	19.01 3	38	538.811,192 666.355,332	39	538.807,941 666.346,881	9.055	39	538.807,941 666.346,881	40	538.806,64 666.328,896	18.03 2
40	538.806,64 666.328,896	41	538.798,185 666.314,812	16.42 7	41	538.798,185 666.314,812	42	538.801,22 666.300,511	14.62	42	538.801,22 666.300,511	43	538.811,411 666.273,566	28.80 8
43	538.811,411 666.273,566	44	538.810,987 666.256,585	16.98 6	44	538.810,987 666.256,585	45	538.799,519 666.243,425	17.45 6	45	538.799,519 666.243,425	46	538.779,556 666.249,793	20.95 4
46	538.779,556 666.249,793	47	538.766,814 666.234,086	20.22 5	47	538.766,814 666.234,086	48	538.760,018 666.227,293	9.609	48	538.760,018 666.227,293	49	538.703,953 666.244,699	58.70 5
49	538.703,953 666.244,699	50	538.669,124 666.254,462	36.17 1	50	538.669,124 666.254,462	51	538.641,941 666.256,161	27.23 6	51	538.641,941 666.256,161	52	538.645,011 666.236,128	20.26 7
52	538.645,011 666.236,128	53	538.646,1 666.217,111	19.04 8	53	538.646,1 666.217,111	54	538.646,741 666.195,972	21.14 9	54	538.646,741 666.195,972	55	538.650,803 666.171,631	24.67 8
55	538.650,803 666.171,631	56	538.645,641 666.157,527	15.01 9	56	538.645,641 666.157,527	57	538.642,528 666.143,903	13.97 5	57	538.642,528 666.143,903	58	538.636,278 666.135,895	10.15 8
58	538.636,278 666.135,895	59	538.633,51 666.128,885	7.537	59	538.633,51 666.128,885	60	538.630,4 666.122,854	6.786	60	538.630,4 666.122,854	61	538.621,358 666.115,08	11.92 4
61	538.621,358 666.115,08	62	538.598,438 666.102,725	26.03 8	62	538.598,438 666.102,725	63	538.580,218 666.094,614	19.94 4	63	538.580,218 666.094,614	64	538.564,558 666.083,968	18.93 6
64	538.564,558 666.083,968	65	538.557,463 666.080,186	8.04	65	538.557,463 666.080,186	66	538.552,165 666.078,33	5.614	66	538.552,165 666.078,33	67	538.546,335 666.075,839	6.34
67	538.546,335 666.075,839	68	538.532,271 666.072,447	14.46 7	68	538.532,271 666.072,447	69	538.525,804 666.071,652	6.516	69	538.525,804 666.071,652	70	538.524,962 666.066,635	5.087
70	538.524,962 666.066,635	71	538.524,742 666.060,872	5.767	71	538.524,742 666.060,872	72	538.527,726 666.044,771	16.37 5	72	538.527,726 666.044,771	73	538.532,955 666.040,646	6.66
73	538.532,955 666.040,646	74	538.543,91 666.033,479	13.09 1	74	538.543,91 666.033,479	75	538.550,759 666.025,744	10.33 1	75	538.550,759 666.025,744	76	538.555,451 666.017,588	9.409
76	538.555,451 666.017,588	77	538.563,899 665.996,106	23.08 3	77	538.563,899 665.996,106	78	538.566,898 665.979,062	17.30 6	78	538.566,898 665.979,062	79	538.572,132 665.972,326	8.53
79	538.572,132 665.972,326	80	538.581,805 665.963,031	13.41 5	80	538.581,805 665.963,031	81	538.591,092 665.960,515	9.622	81	538.591,092 665.960,515	82	538.606,149 665.959,409	15.09 8
82	538.606,149 665.959,409	83	538.616,57 665.958,457	10.46 4	83	538.616,57 665.958,457	84	538.626,863 665.955,712	10.65 3	84	538.626,863 665.955,712	85	538.642,732 665.947,872	17.7
85	538.642,732 665.947,872	86	538.659,941 665.937,071	20.31 8	86	538.659,941 665.937,071	87	538.680,521 665.929,032	22.09 4	87	538.680,521 665.929,032	88	538.698,072 665.928,298	17.56 6
88	538.698,072 665.928,298	89	538.709,154 665.931,52	11.54 1	89	538.709,154 665.931,52	90	538.719,661 665.939,57	13.23 6	90	538.719,661 665.939,57	91	538.731,411 665.948,808	14.94 7
91	538.731,411 665.948,808	92	538.739,163 665.951,429	8.183	92	538.739,163 665.951,429	93	538.758,198 665.956,713	19.75 5	93	538.758,198 665.956,713	94	538.768,843 665.946,384	14.83 3
94	538.768,843 665.946,384	95	538.781,143 665.935,608	16.35 3	95	538.781,143 665.935,608	96	538.788,847 665.926,776	11.72	96	538.788,847 665.926,776	97	538.803,524 665.915,581	18.45 9

Punct început	X / Y	Punct sfârșit	X / Y	Lungime segment	Punct început	X / Y	Punct sfârșit	X / Y	Lungime segment	Punct început	X / Y	Punct sfârșit	X / Y	Lungime segment
97	538.803,524 665.915,581	98	538.822,147 665.898,794	25.072	98	538.822,147 665.898,794	99	538.848,202 665.882,048	30.972	99	538.848,202 665.882,048	100	538.868,725 665.869,833	23.883
100	538.868,725 665.869,833	101	538.876,606 665.857,221	14.872	101	538.876,606 665.857,221	102	538.907,871 665.815,377	52.234	102	538.907,871 665.815,377	103	538.916,454 665.802,48	15.492
103	538.916,454 665.802,48	104	538.925,097 665.804,058	8.786	104	538.925,097 665.804,058	105	538.933,855 665.824,893	22.601	105	538.933,855 665.824,893	106	538.923,351 665.843,105	21.024
106	538.923,351 665.843,105	107	538.915,989 665.875,492	33.213	107	538.915,989 665.875,492	108	538.936,655 665.868,317	21.876	108	538.936,655 665.868,317	109	538.952,6 665.847,802	25.983
109	538.952,6 665.847,802	110	538.971,673 665.811,582	40.935	110	538.971,673 665.811,582	111	538.991,284 665.815,782	20.056	111	538.991,284 665.815,782	112	538.980,08 665.843,799	30.174
112	538.980,08 665.843,799	113	538.959,372 665.884,415	45.59	113	538.959,372 665.884,415	114	538.949,611 665.892,975	12.983	114	538.949,611 665.892,975	115	538.934,978 665.903,616	18.093
115	538.934,978 665.903,616	116	538.916,981 665.922,546	26.12	116	538.916,981 665.922,546	117	538.905,102 665.945,491	25.838	117	538.905,102 665.945,491	118	538.876,238 665.993,496	56.014
118	538.876,238 665.993,496	119	538.853,549 666.022,324	36.686	119	538.853,549 666.022,324	120	538.831,777 666.033,63	24.533	120	538.831,777 666.033,63	121	538.827,83 666.032,093	4.236
121	538.827,83 666.032,093	122	538.820,796 666.012,139	21.157	122	538.820,796 666.012,139	123	538.806,916 665.997,127	20.445	123	538.806,916 665.997,127	124	538.792,275 665.995,036	14.79
124	538.792,275 665.995,036	125	538.778,015 665.995,226	14.261	125	538.778,015 665.995,226	126	538.771,931 665.996,367	6.19	126	538.771,931 665.996,367	127	538.769,459 665.999,027	3.631
127	538.769,459 665.999,027	128	538.767,368 666.004,158	5.541	128	538.767,368 666.004,158	129	538.766,037 666.017,65	13.557	129	538.766,037 666.017,65	130	538.761,854 666.029,433	12.503
130	538.761,854 666.029,433	131	538.766,227 666.036,464	8.28	131	538.766,227 666.036,464	132	538.783,909 666.044,256	19.323	132	538.783,909 666.044,256	133	538.792,275 666.042,735	8.503
133	538.792,275 666.042,735	134	538.799,12 666.035,704	9.813	134	538.799,12 666.035,704	135	538.802,732 666.032,853	4.602	135	538.802,732 666.032,853	136	538.807,486 666.033,233	4.769
136	538.807,486 666.033,233	137	538.807,676 666.046,156	12.924	137	538.807,676 666.046,156	138	538.809,021 666.068,783	22.667	138	538.809,021 666.068,783	139	538.805,866 666.085,008	16.529
139	538.805,866 666.085,008	140	538.790,808 666.106,453	26.204	140	538.790,808 666.106,453	141	538.776,962 666.132,167	29.205	141	538.776,962 666.132,167	142	538.792,335 666.161,551	33.162
142	538.792,335 666.161,551	143	538.796,397 666.169,315	8.762	143	538.796,397 666.169,315	144	538.821,083 666.191,022	32.872	144	538.821,083 666.191,022	145	538.829,169 666.203,715	15.05
145	538.829,169 666.203,715	146	538.842,451 666.192,399	17.449	146	538.842,451 666.192,399	147	538.876,778 666.230,8	51.507	147	538.876,778 666.230,8	148	538.907,492 666.218,967	32.915
148	538.907,492 666.218,967	149	538.951,636 666.188,648	53.553	149	538.951,636 666.188,648	150	538.963,451 666.147,553	42.76	150	538.963,451 666.147,553	151	538.985,568 666.117,942	36.959
151	538.985,568 666.117,942	152	539.007,328 666.097,964	29.54	152	539.007,328 666.097,964	153	539.031,23 666.089,758	25.271	153	539.031,23 666.089,758	154	539.057,677 666.098,266	27.782
154	539.057,677 666.098,266	155	539.071,166 666.082,729	20.576	155	539.071,166 666.082,729	156	539.070,091 666.086,54	3.96	156	539.070,091 666.086,54	157	539.079,068 666.099,77	15.988
157	539.079,068 666.099,77	158	539.091,089 666.122,278	25.517	158	539.091,089 666.122,278	159	539.102,5 666.150,716	30.642	159	539.102,5 666.150,716	160	539.102,541 666.153,702	2.986
160	539.102,541 666.153,702	161	539.102,842 666.175,623	21.923	161	539.102,842 666.175,623	162	539.115,471 666.195,393	23.459	162	539.115,471 666.195,393	163	539.121,079 666.205,67	11.708
163	539.121,079 666.205,67	164	539.122,529 666.209,58	4.17	164	539.122,529 666.209,58	165	539.131,327 666.227,418	19.89	165	539.131,327 666.227,418	166	539.135,283 666.232,091	6.123
166	539.135,283 666.232,091	167	539.143,794 666.252,935	22.515	167	539.143,794 666.252,935	168	539.156,88 666.258,258	14.127	168	539.156,88 666.258,258	169	539.161,045 666.259,082	4.246
169	539.161,045 666.259,082	170	539.162,646 666.276,261	17.253	170	539.162,646 666.276,261	171	539.165,421 666.288,954	12.993	171	539.165,421 666.288,954	172	539.170,465 666.297,821	10.201
172	539.170,465 666.297,821	173	539.173,332 666.307,859	10.439	173	539.173,332 666.307,859	174	539.168,516 666.311,265	5.899	174	539.168,516 666.311,265	175	539.167,233 666.320,669	9.491
175	539.167,233 666.320,669	176	539.170,013 666.328,79	8.584	176	539.170,013 666.328,79	177	539.179,159 666.334,546	10.807	177	539.179,159 666.334,546	178	539.180,021 666.349,637	15.116
178	539.180,021 666.349,637	179	539.182,758 666.356,139	7.055	179	539.182,758 666.356,139	180	539.186,19 666.368,871	13.186	180	539.186,19 666.368,871	181	539.187,388 666.379,88	11.074
181	539.187,388 666.379,88	182	539.187,862 666.386,069	6.207	182	539.187,862 666.386,069	183	539.188,152 666.389,858	3.8	183	539.188,152 666.389,858	184	539.190,613 666.399,53	9.98
184	539.190,613 666.399,53	185	539.190,658 666.407,307	7.777	185	539.190,658 666.407,307	186	539.192,024 666.407,75	1.436	186	539.192,024 666.407,75	187	539.190,711 666.418,729	11.057
187	539.190,711 666.418,729	188	539.218,805 666.526,268	111.148	188	539.218,805 666.526,268	189	539.246,194 666.631,112	108.362	189	539.246,194 666.631,112	190	539.244,293 666.631,826	2.031
190	539.244,293 666.631,826	191	539.250,314 666.645,418	14.866	191	539.250,314 666.645,418	192	539.254,773 666.658,687	13.998	192	539.254,773 666.658,687	193	539.252,29 666.663,337	5.271
193	539.252,29 666.663,337	194	539.255,797 666.673,496	10.747	194	539.255,797 666.673,496	195	539.259,668 666.683,388	10.622	195	539.259,668 666.683,388	196	539.261,103 666.691,486	8.224

Punct început	X / Y	Punct sfârșit	X / Y	Lungime segment	Punct început	X / Y	Punct sfârșit	X / Y	Lungime segment	Punct început	X / Y	Punct sfârșit	X / Y	Lungime segment
196	539.261,103 666.691,486	197	539.264,132 666.706,822	15.632	197	539.264,132 666.706,822	198	539.268,796 666.717,633	11.774	198	539.268,796 666.717,633	199	539.272,564 666.729,553	12.501
199	539.272,564 666.729,553	200	539.280,384 666.749,74	21.649	200	539.280,384 666.749,74	201	539.284,01 666.762,564	13.327	201	539.284,01 666.762,564	202	539.287,023 666.769,616	7.669
202	539.287,023 666.769,616	203	539.288,204 666.777,052	7.529	203	539.288,204 666.777,052	204	539.283,664 666.787,46	11.355	204	539.283,664 666.787,46	205	539.281,213 666.792,121	5.266
205	539.281,213 666.792,121	206	539.272,958 666.799,985	11.401	206	539.272,958 666.799,985	207	539.267,456 666.804,572	7.163	207	539.267,456 666.804,572	208	539.254,903 666.814,102	15.761
208	539.254,903 666.814,102	209	539.241,748 666.823,861	16.38	209	539.241,748 666.823,861	210	539.233,477 666.829,463	9.99	210	539.233,477 666.829,463	211	539.221,455 666.837,086	14.235
211	539.221,455 666.837,086	212	539.213,313 666.841,237	9.139	212	539.213,313 666.841,237	213	539.209,906 666.843,571	4.13	213	539.209,906 666.843,571	214	539.202,901 666.834,668	11.328
214	539.202,901 666.834,668	215	539.196,603 666.826,116	10.621	215	539.196,603 666.826,116	216	539.189,423 666.818,772	10.271	216	539.189,423 666.818,772	217	539.179,589 666.809,278	13.669
217	539.179,589 666.809,278	218	539.172,025 666.800,763	11.389	218	539.172,025 666.800,763	219	539.156,621 666.779,685	26.107	219	539.156,621 666.779,685	220	539.151,127 666.774,061	7.862
220	539.151,127 666.774,061	221	539.149,971 666.769,973	4.248	221	539.149,971 666.769,973	222	539.149,234 666.766,318	3.729	222	539.149,234 666.766,318	223	539.148,108 666.754,562	11.81
223	539.148,108 666.754,562	224	539.147,394 666.740,055	14.525	224	539.147,394 666.740,055	225	539.147,037 666.713,011	27.046	225	539.147,037 666.713,011	226	539.147,483 666.705,409	7.615
226	539.147,483 666.705,409	1	539.148,257 666.697,08	8.365										

** Lungimile segmentelor sunt determinate în planul de proiecție Stereo 70 și sunt rotunjite la 1 milimetru.

*** Distanța dintre puncte este formată din segmente cumulate ce sunt mai mici decât valoarea 1 milimetru.

**DATE DESPRE IMOBILUL NR. 1367**

Oficiul de Cadastru și Publicitate Imobiliară SUCEAVA
Biroul de Cadastru și Publicitate Imobiliară Campulung Moldovenesc

A. Partea I. Descrierea imobilului

TEREN Extravilan

Nr. cadastral vechi:31299

Adresa: Jud. Suceava, Loc numit Obcina

Nr. Crt	Nr cadastral Nr. topografic	Suprafața* (mp)	Observații / Referințe
A1	30497	50.441	Sector cadastral:67 Teren neimprejmuit; CF 30497, 30496, 34540, parte din nr. top. 2460, 2465/1, 2465/4, 2465/2, CF 32763, parte din nr. top. 2465/40, U.P. II, U.A. 123A%, 123N2, 123N1%; IE 31299

B. Partea II. Proprietari și acte

Inscrieri privitoare la dreptul de proprietate și alte drepturi reale		Referințe
1367 / 30/10/2022		
Act Administrativ nr. P.V. de punere în posesie nr. 88, din 29/10/2012 emis de Comisia Locală Pojorâta (Hotărârea nr.316 din 21.09.2012 emisă de Prefectura Județului Suceava);		
B1	Inscrierea provizorie, drept de PROPRIETATE, dobandit prin Lege, cota actuala 1/1 1) STEFAN GHE ELISAVETA	A1

C. Partea III. SARCINI .

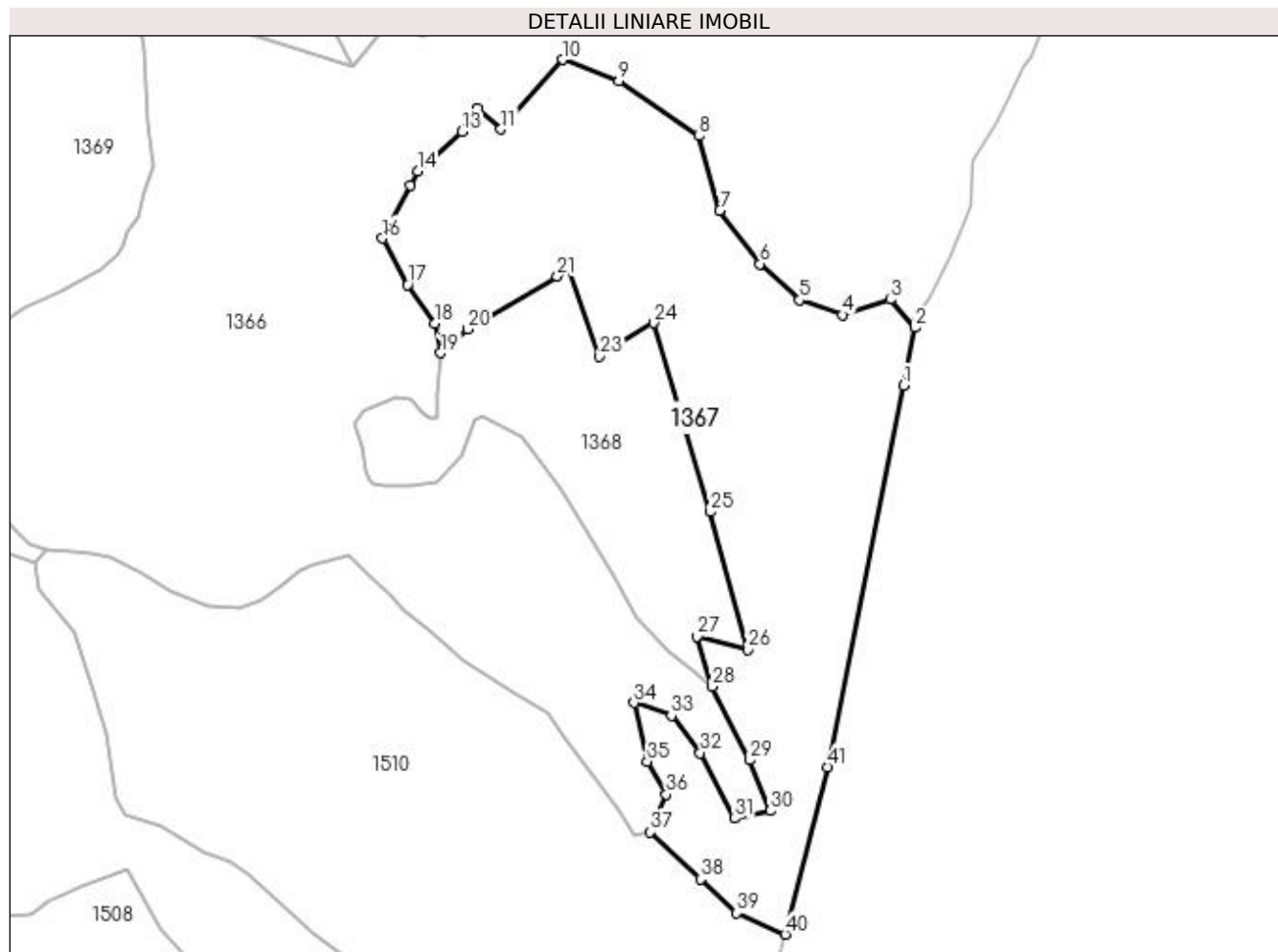
Inscrieri privind dezmembramintele dreptului de proprietate, drepturi reale de garanție și sarcini	Referințe
NU SUNT	

Anexa Nr. 1 La Partea I

Teren

Nr cadastral	Suprafața (mp)*	Observații / Referințe
30497	50.441	CF 30497, 30496, 34540, parte din nr. top. 2460, 2465/1, 2465/4, 2465/2, CF 32763, parte din nr. top. 2465/40, U.P. II, U.A. 123A%, 123N2, 123N1%; IE 31299

* Suprafața este determinată în planul de proiecție Stereo 70.



Date referitoare la teren

Crt	Categorie folosință	Intra vilan	Suprafața (mp)	Tarla	Parcelă	Nr. topo	Observații / Referințe
1	padure	NU	50.441	-	-	-	

Lungime Segmente

1) Valorile lungimilor segmentelor sunt obținute din proiecție în plan.

Punct început	X / Y	Punct sfârșit	X / Y	Lungime segment	Punct început	X / Y	Punct sfârșit	X / Y	Lungime segment	Punct început	X / Y	Punct sfârșit	X / Y	Lungime segment
1	539.064,876 666.050,937	2	539.071,166 666.082,729	32.408	2	539.071,166 666.082,729	3	539.057,677 666.098,266	20.576	3	539.057,677 666.098,266	4	539.031,23 666.089,758	27.782
4	539.031,23 666.089,758	5	539.007,328 666.097,964	25.271	5	539.007,328 666.097,964	6	538.985,568 666.117,942	29.549	6	538.985,568 666.117,942	7	538.963,451 666.147,553	36.959
7	538.963,451 666.147,553	8	538.951,636 666.188,648	42.76	8	538.951,636 666.188,648	9	538.907,492 666.218,967	53.553	9	538.907,492 666.218,967	10	538.876,778 666.230,8	32.915
10	538.876,778 666.230,8	11	538.842,451 666.192,399	51.507	11	538.842,451 666.192,399	12	538.829,169 666.203,715	17.449	12	538.829,169 666.203,715	13	538.821,083 666.191,022	15.05
13	538.821,083 666.191,022	14	538.796,397 666.169,315	32.872	14	538.796,397 666.169,315	15	538.792,335 666.161,551	8.762	15	538.792,335 666.161,551	16	538.776,962 666.132,167	33.162

Punct început	X / Y	Punct sfârșit	X / Y	Lungime segment	Punct început	X / Y	Punct sfârșit	X / Y	Lungime segment	Punct început	X / Y	Punct sfârșit	X / Y	Lungime segment
16	538.776,962 666.132,167	17	538.790,808 666.106,453	29.205	17	538.790,808 666.106,453	18	538.805,866 666.085,008	26.204	18	538.805,866 666.085,008	19	538.809,021 666.068,783	16.529
19	538.809,021 666.068,783	20	538.824,0 666.082,0	19.976	20	538.824,0 666.082,0	21	538.873,551 666.111,2	57.515	21	538.873,551 666.111,2	22	538.880,0 666.115,0	7.485
22	538.880,0 666.115,0	23	538.897,054 666.066,821	51.108	23	538.897,054 666.066,821	24	538.926,94 666.085,329	35.153	24	538.926,94 666.085,329	25	538.958,047 665.981,011	108.857
25	538.958,047 665.981,011	26	538.978,981 665.904,875	78.962	26	538.978,981 665.904,875	27	538.950,89 665.912,014	28.984	27	538.950,89 665.912,014	28	538.959,372 665.884,415	28.873
28	538.959,372 665.884,415	29	538.980,08 665.843,799	45.59	29	538.980,08 665.843,799	30	538.991,284 665.815,782	30.174	30	538.991,284 665.815,782	31	538.971,673 665.811,582	20.056
31	538.971,673 665.811,582	32	538.952,6 665.847,802	40.935	32	538.952,6 665.847,802	33	538.936,655 665.868,317	25.983	33	538.936,655 665.868,317	34	538.915,989 665.875,492	21.876
34	538.915,989 665.875,492	35	538.923,351 665.843,105	33.213	35	538.923,351 665.843,105	36	538.933,855 665.824,893	21.024	36	538.933,855 665.824,893	37	538.925,097 665.804,058	22.601
37	538.925,097 665.804,058	38	538.952,76 665.778,141	37.907	38	538.952,76 665.778,141	39	538.972,718 665.759,229	27.495	39	538.972,718 665.759,229	40	538.999,608 665.747,543	29.32
40	538.999,608 665.747,543	41	539.023,139 665.839,974	95.379	41	539.023,139 665.839,974	1	539.064,876 666.050,937	215.052					

** Lungimile segmentelor sunt determinate în planul de proiecție Stereo 70 și sunt rotunjite la 1 milimetru.

*** Distanța dintre puncte este formată din segmente cumulate ce sunt mai mici decât valoarea 1 milimetru.

**DATE DESPRE IMOBILUL NR. 1368**

Oficiul de Cadastru și Publicitate Imobiliară SUCEAVA
Biroul de Cadastru și Publicitate Imobiliară Campulung Moldovenesc

A. Partea I. Descrierea imobilului

TEREN Extravilan

Adresa: Jud. Suceava, Loc numit Obcina

Nr. Crt	Nr cadastral Nr. topografic	Suprafața* (mp)	Observații / Referințe
A1	34540	18.578	Sector cadastral:67 Teren neimprejmuit; CF 34540, 30496, parte din nr. top. 2465/2, 2465/4, U.P. I, U.A. 123MM%

B. Partea II. Proprietari și acte

Inscrieri privitoare la dreptul de proprietate și alte drepturi reale		Referințe
1368 / 30/10/2022		
Act Normativ nr. Hotărâre nr. 1.705, din 29/11/2006 emis de Guvernul României;		
B1	Intabulare, drept de PROPRIETATE, dobandit prin Lege, cota actuala 1/1 1) STATUL ROMÂN PRIN MINISTERUL MEDIULUI, APELOR ȘI PĂDURILOR - DOMENIUL PUBLIC, CIF: 16335444	A1
Act Normativ nr. Hotărâre nr. 1.705, din 29/11/2006 emis de Guvernul României (Act Normativ: Anexa nr. 3 - Inventarul centralizat al bunurilor din domeniul public al Statului, poziția nr. 1363; Act Normativ: Ordin Ministru nr. 496 din 09.03.2016 și Aviz CTAS nr. 140 din 04.06.2015 emise de Ministerul Apelor și Pădurilor; Act Administrativ; Declarație nr. 19147 din 12.12.2022 emis de Direcția Silvică Suceava.);		
B2	Intabulare, drept de ADMINISTRARE, dobandit prin Lege, cota actuala 1/1 1) REGIA NAȚIONALĂ A PĂDURILOR ROMSILVA RA, CIF:1590120, PRIN DIRECȚIA SILVICĂ SUCEAVA, CUI 714140, JUD. SUCEAVA, MUN. SUCEAVA, BLD. 1 MAI, NR.6	A1

C. Partea III. SARCINI .

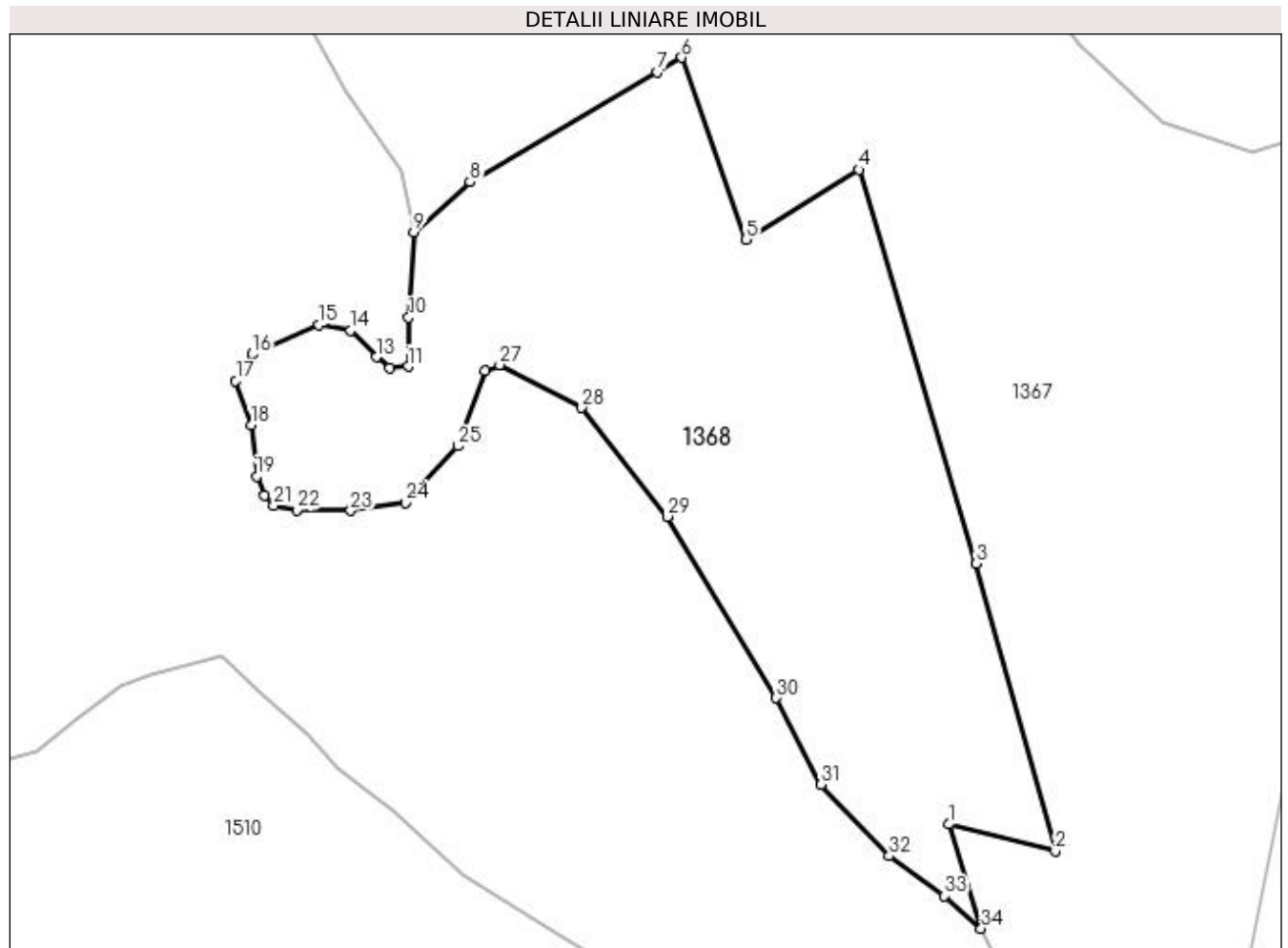
Inscrieri privind dezmembramintele dreptului de proprietate, drepturi reale de garanție și sarcini	Referințe
NU SUNT	

Anexa Nr. 1 La Partea I

Teren

Nr cadastral	Suprafața (mp)*	Observații / Referințe
34540	18.578	CF 34540, 30496, parte din nr. top. 2465/2, 2465/4, U.P. I, U.A. 123MM%

* Suprafața este determinată în planul de proiecție Stereo 70.



Date referitoare la teren

Crt	Categorie folosință	Intra vilan	Suprafața (mp)	Tarla	Parcelă	Nr. topo	Observații / Referințe
1	padure	NU	18.578	-	-	-	

Lungime Segmente

1) Valorile lungimilor segmentelor sunt obținute din proiecție în plan.

Punct început	X / Y	Punct sfârșit	X / Y	Lungime segment (** (m)
1	538.950,89 665.912,014	2	538.978,981 665.904,875	28.984
3	538.958,047 665.981,011	4	538.926,94 666.085,329	108.857
5	538.897,054 666.066,821	6	538.880,0 666.115,0	51.108
7	538.873,551 666.111,2	8	538.824,0 666.082,0	57.515
9	538.809,021 666.068,783	10	538.807,676 666.046,156	22.667

Punct început	X / Y	Punct sfârșit	X / Y	Lungime segment (** (m)
2	538.978,981 665.904,875	3	538.958,047 665.981,011	78.962
4	538.926,94 666.085,329	5	538.897,054 666.066,821	35.153
6	538.880,0 666.115,0	7	538.873,551 666.111,2	7.485
8	538.824,0 666.082,0	9	538.809,021 666.068,783	19.976
10	538.807,676 666.046,156	11	538.807,486 666.033,233	12.924

Punct început	X / Y	Punct sfârșit	X / Y	Lungime segment (** (m)
11	538.807,486 666.033,233	12	538.802,732 666.032,853	4.769
13	538.799,12 666.035,704	14	538.792,275 666.042,735	9.813
15	538.783,909 666.044,256	16	538.766,227 666.036,464	19.323
17	538.761,854 666.029,433	18	538.766,037 666.017,65	12.503
19	538.767,368 666.004,158	20	538.769,459 665.999,027	5.541
21	538.771,931 665.996,367	22	538.778,015 665.995,226	6.19
23	538.792,275 665.995,036	24	538.806,916 665.997,127	14.79
25	538.820,796 666.012,139	26	538.827,83 666.032,093	21.157
27	538.831,777 666.033,63	28	538.853,549 666.022,324	24.533
29	538.876,238 665.993,496	30	538.905,102 665.945,491	56.014
31	538.916,981 665.922,546	32	538.934,978 665.903,616	26.12
33	538.949,611 665.892,975	34	538.959,372 665.884,415	12.983

Punct început	X / Y	Punct sfârșit	X / Y	Lungime segment (** (m)
12	538.802,732 666.032,853	13	538.799,12 666.035,704	4.602
14	538.792,275 666.042,735	15	538.783,909 666.044,256	8.503
16	538.766,227 666.036,464	17	538.761,854 666.029,433	8.28
18	538.766,037 666.017,65	19	538.767,368 666.004,158	13.557
20	538.769,459 665.999,027	21	538.771,931 665.996,367	3.631
22	538.778,015 665.995,226	23	538.792,275 665.995,036	14.261
24	538.806,916 665.997,127	25	538.820,796 666.012,139	20.445
26	538.827,83 666.032,093	27	538.831,777 666.033,63	4.236
28	538.853,549 666.022,324	29	538.876,238 665.993,496	36.686
30	538.905,102 665.945,491	31	538.916,981 665.922,546	25.838
32	538.934,978 665.903,616	33	538.949,611 665.892,975	18.093
34	538.959,372 665.884,415	1	538.950,89 665.912,014	28.873

** Lungimile segmentelor sunt determinate în planul de proiecție Stereo 70 și sunt rotunjite la 1 milimetru.

*** Distanța dintre puncte este formată din segmente cumulate ce sunt mai mici decât valoarea 1 milimetru.

**DATE DESPRE IMOBILUL NR. 1369**

Oficiul de Cadastru și Publicitate Imobiliară SUCEAVA
Biroul de Cadastru și Publicitate Imobiliară Campulung Moldovenesc

A. Partea I. Descrierea imobilului

TEREN Extravilan

Adresa: Jud. Suceava, Loc numit Obcina

Nr. Crt	Nr cadastral Nr. topografic	Suprafața* (mp)	Observații / Referințe
A1	30193	30.131	Sector cadastral:67 Teren neimprejmuit; CF 30193, 30194, 34543, 34541, 34042, 30498, nr. top. 2446, 2447/1, parte din nr. top. 2465/6, 2450/1, 2449, 2450/2

B. Partea II. Proprietari și acte

Inscrieri privitoare la dreptul de proprietate și alte drepturi reale	Referințe
1369 / 30/10/2022	
Act Normativ nr. Lege nr. 7, din 13/03/1996 emis de Parlamentul României;	
B1	A1
Intabulare, drept de PROPRIETATE, dobandit prin Lege, cota actuala 1/1 1) NEIDENTIFICAT NEIDENTIFICAT	
Act Administrativ nr. Adeverință nr. 552, din 24/10/2022 emis de Primăria Comunei Pojorâta;	
B2	A1
Se notează posesia faptică în favoarea lui 1) ERHAN VIOREL	

C. Partea III. SARCINI .

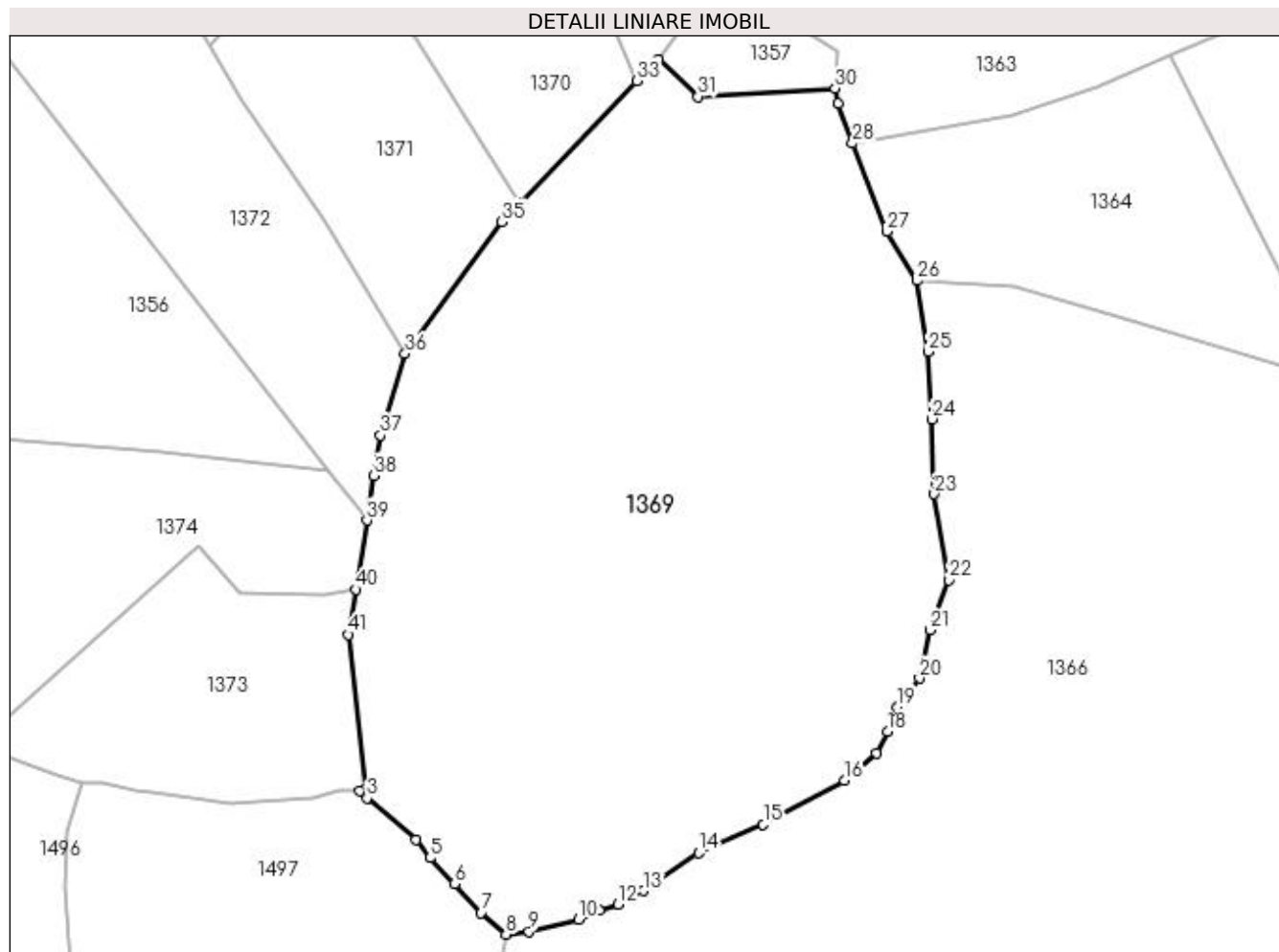
Inscrieri privind dezmembramintele dreptului de proprietate, drepturi reale de garanție și sarcini	Referințe
NU SUNT	

Anexa Nr. 1 La Partea I

Teren

Nr cadastral	Suprafața (mp)*	Observații / Referințe
30193	30.131	CF 30193, 30194, 34543, 34541, 34042, 30498, nr. top. 2446, 2447/1, parte din nr. top. 2465/6, 2450/1, 2449, 2450/2

* Suprafața este determinată în planul de proiecție Stereo 70.



Date referitoare la teren

Crt	Categorie folosință	Intravilan	Suprafața (mp)	Tarla	Parcelă	Nr. topo	Observații / Referințe
1	pasune	NU	30.131	-	-	-	

Lungime Segmente

1) Valorile lungimilor segmentelor sunt obținute din proiecție în plan.

Punct început	X / Y	Punct sfârșit	X / Y	Lungime segment	Punct început	X / Y	Punct sfârșit	X / Y	Lungime segment	Punct început	X / Y	Punct sfârșit	X / Y	Lungime segment
1	538.486,387 666.112,845	2	538.484,628 666.112,129	1.899	2	538.484,628 666.112,129	3	538.486,579 666.110,102	2.813	3	538.486,579 666.110,102	4	538.500,415 666.098,347	18.155
4	538.500,415 666.098,347	5	538.504,409 666.093,245	6.479	5	538.504,409 666.093,245	6	538.511,306 666.085,979	10.018	6	538.511,306 666.085,979	7	538.518,799 666.077,756	11.125
7	538.518,799 666.077,756	8	538.525,804 666.071,652	9.291	8	538.525,804 666.071,652	9	538.532,271 666.072,447	6.516	9	538.532,271 666.072,447	10	538.546,335 666.075,839	14.467
10	538.546,335 666.075,839	11	538.552,165 666.078,33	6.34	11	538.552,165 666.078,33	12	538.557,463 666.080,186	5.614	12	538.557,463 666.080,186	13	538.564,558 666.083,968	8.04
13	538.564,558 666.083,968	14	538.580,218 666.094,614	18.936	14	538.580,218 666.094,614	15	538.598,438 666.102,725	19.944	15	538.598,438 666.102,725	16	538.621,358 666.115,08	26.038

Punct început	X / Y	Punct sfârșit	X / Y	Lungime segment	Punct început	X / Y	Punct sfârșit	X / Y	Lungime segment	Punct început	X / Y	Punct sfârșit	X / Y	Lungime segment
16	538.621,358 666.115,08	17	538.630,4 666.122,854	11.924	17	538.630,4 666.122,854	18	538.633,51 666.128,885	6.786	18	538.633,51 666.128,885	19	538.636,278 666.135,895	7.537
19	538.636,278 666.135,895	20	538.642,528 666.143,903	10.158	20	538.642,528 666.143,903	21	538.645,641 666.157,527	13.975	21	538.645,641 666.157,527	22	538.650,803 666.171,631	15.019
22	538.650,803 666.171,631	23	538.646,741 666.195,972	24.678	23	538.646,741 666.195,972	24	538.646,1 666.217,111	21.149	24	538.646,1 666.217,111	25	538.645,011 666.236,128	19.048
25	538.645,011 666.236,128	26	538.641,941 666.256,161	20.267	26	538.641,941 666.256,161	27	538.633,333 666.270,039	16.331	27	538.633,333 666.270,039	28	538.623,607 666.294,931	26.725
28	538.623,607 666.294,931	29	538.619,527 666.306,078	11.87	29	538.619,527 666.306,078	30	538.618,745 666.310,546	4.536	30	538.618,745 666.310,546	31	538.579,995 666.308,145	38.824
31	538.579,995 666.308,145	32	538.568,863 666.318,56	15.244	32	538.568,863 666.318,56	33	538.562,674 666.312,632	8.57	33	538.562,674 666.312,632	34	538.529,557 666.277,997	47.92
34	538.529,557 666.277,997	35	538.524,64 666.272,855	7.115	35	538.524,64 666.272,855	36	538.497,344 666.235,587	46.195	36	538.497,344 666.235,587	37	538.490,386 666.212,512	24.101
37	538.490,386 666.212,512	38	538.488,563 666.201,13	11.527	38	538.488,563 666.201,13	39	538.486,547 666.188,545	12.745	39	538.486,547 666.188,545	40	538.483,418 666.169,008	19.786
40	538.483,418 666.169,008	41	538.481,381 666.156,295	12.875	41	538.481,381 666.156,295	1	538.486,387 666.112,845	43.737					

** Lungimile segmentelor sunt determinate în planul de proiecție Stereo 70 și sunt rotunjite la 1 milimetru.

*** Distanța dintre puncte este formată din segmente cumulate ce sunt mai mici decât valoarea 1 milimetru.

**DATE DESPRE IMOBILUL NR. 1370**

Oficiul de Cadastru și Publicitate Imobiliară SUCEAVA
Biroul de Cadastru și Publicitate Imobiliară Campulung Moldovenesc

A. Partea I. Descrierea imobilului

TEREN Extravilan

Adresa: Jud. Suceava, Loc numit Obcina

Nr. Crt	Nr cadastral Nr. topografic	Suprafața* (mp)	Observații / Referințe
A1	35514	5.000	Sector cadastral:67 Teren neimprejmuit; Provenit din CF 35514, nr. top. 2465/126

B. Partea II. Proprietari și acte

Inscrieri privitoare la dreptul de proprietate și alte drepturi reale		Referințe
3680 / 29/11/1994		
Act Notarial nr. CONTRACT_DE_INTRETINERE nr. 4856, din 29/11/1994 emis de Notariatul de Stat;		
B1	Intabulare, drept de PROPRIETATE, dobandit prin Conventie, cota actuala 1/1 1) NISIOI CONSTANTIN, LIPSĂ CNP 2) NISIOI EUGENIA, LIPSĂ CNP	A1

C. Partea III. SARCINI

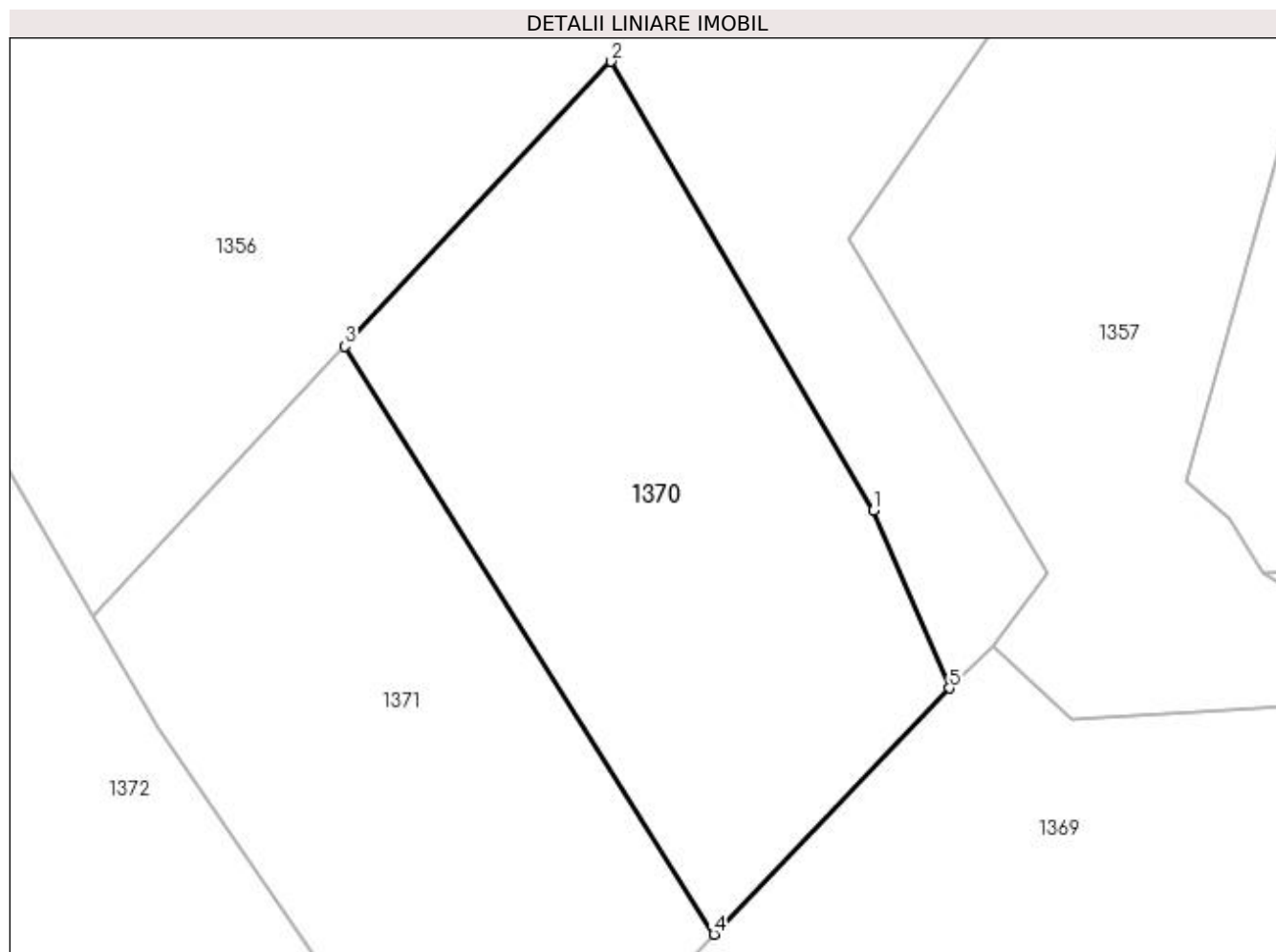
Inscrieri privind dezmembramintele dreptului de proprietate, drepturi reale de garanție și sarcini		Referințe
3680 / 29/11/1994		
Act Notarial nr. CONTRACT_DE_INTRETINERE nr. 4856, din 29/11/1994 emis de Notariatul de Stat;		
C1	Intabulare, drept de UZUFRACT VIAGER, dobandit prin Conventie, cota actuala 1/1 1) MĂGUREAN VARVARA	A1
C2	Intabulare, drept de IPOTECA LEGALA, Valoare:0 reprezentand obligatia de intretinere, dobandit prin Conventie, cota actuala 1/1 1) MĂGUREAN VARVARA	A1

Anexa Nr. 1 La Partea I

Teren

Nr cadastral	Suprafața (mp)*	Observații / Referințe
35514	5.000	Provenit din CF 35514, nr. top. 2465/126

* Suprafața este determinată în planul de proiecție Stereo 70.



Date referitoare la teren

Crt	Categorie folosință	Intra vilan	Suprafața (mp)	Tarla	Parcelă	Nr. topo	Observații / Referințe
1	padure	NU	5.000	-	-	-	

Lungime Segmente

1) Valorile lungimilor segmentelor sunt obținute din proiecție în plan.

Punct început	X / Y	Punct sfârșit	X / Y	Lungime segment (** (m)
1	538.551,999 666.337,645	2	538.515,008 666.400,817	73.205
2	538.515,008 666.400,817	3	538.477,598 666.360,734	54.828
3	538.477,598 666.360,734	4	538.529,557 666.277,997	97.699
4	538.529,557 666.277,997	5	538.562,674 666.312,632	47.92
5	538.562,674 666.312,632	1	538.551,999 666.337,645	27.196

**** Lungimile segmentelor sunt determinate în planul de proiecție Stereo 70 și sunt rotunjite la 1 milimetru.**

***** Distanța dintre puncte este formată din segmente cumulate ce sunt mai mici decât valoarea 1 milimetru.**

**DATE DESPRE IMOBILUL NR. 1371**

Oficiul de Cadastru și Publicitate Imobiliară SUCEAVA
Biroul de Cadastru și Publicitate Imobiliară Campulung Moldovenesc

A. Partea I. Descrierea imobilului

TEREN Extravilan

Adresa: Jud. Suceava, Loc numit Obcina

Nr. Crt	Nr cadastral Nr. topografic	Suprafața* (mp)	Observații / Referințe
A1	35318	5.000	Sector cadastral:67 Teren neimprejmuit; Provenit din CF 35318, nr. top. 2465/125

B. Partea II. Proprietari și acte

Inscrieri privitoare la dreptul de proprietate și alte drepturi reale		Referințe
6254 / 07/04/2022		
Act Notarial nr. Certificat de mostenitor nr. 37 suplimentar, din 31/03/2022 emis de Taran Liliana;		
B1	Intabulare, drept de PROPRIETATE, dobandit prin Succesiune, cota actuala 625/5000 1) MERCHES MARIA	A1
6974 / 20/04/2022		
Act Notarial nr. contract de donatie autentificat sub nr. 668, din 19/04/2022 emis de N.P. Taran Liliana;		
B2	Intabulare, drept de PROPRIETATE, dobandit prin Conventie, cota actuala 4375/5000 1) LECHOVOLEA IOAN ALEXANDRU, bun propriu	A1

C. Partea III. SARCINI .

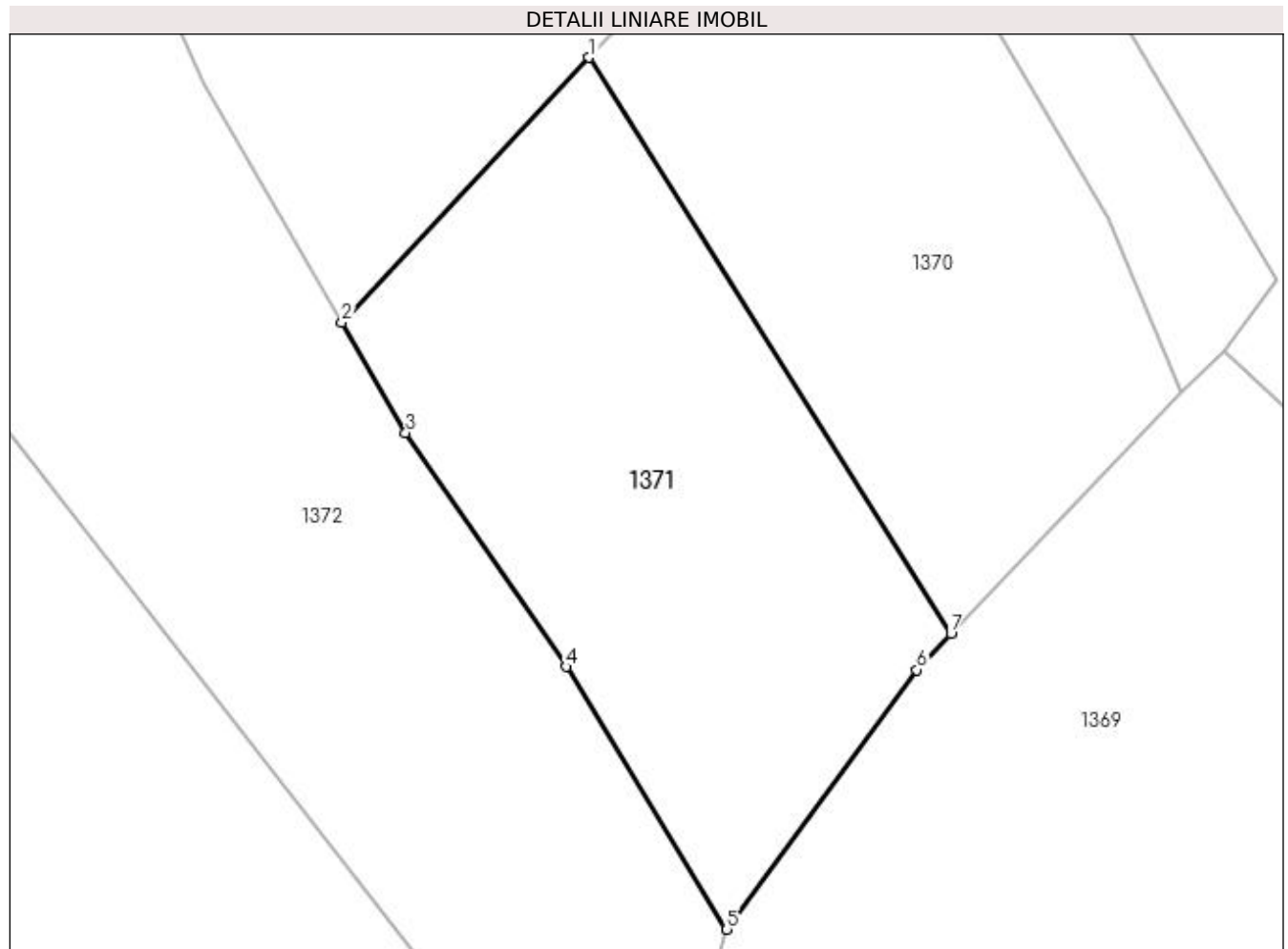
Inscrieri privind dezmembramintele dreptului de proprietate, drepturi reale de garanție și sarcini	Referințe
NU SUNT	

Anexa Nr. 1 La Partea I

Teren

Nr cadastral	Suprafața (mp)*	Observații / Referințe
35318	5.000	Provenit din CF 35318, nr. top. 2465/125

* Suprafața este determinată în planul de proiecție Stereo 70.



Date referitoare la teren

Crt	Categorie folosință	Intra vilan	Suprafața (mp)	Tarla	Parcelă	Nr. topo	Observații / Referințe
1	padure	NU	5.000	-	-	-	

Lungime Segmente

1) Valorile lungimilor segmentelor sunt obținute din proiecție în plan.

Punct început	X / Y	Punct sfârșit	X / Y	Lungime segment (** (m)
1	538.477,598 666.360,734	2	538.442,099 666.322,699	52.027
2	538.442,099 666.322,699	3	538.451,26 666.306,89	18.272
3	538.451,26 666.306,89	4	538.474,308 666.273,297	40.739
4	538.474,308 666.273,297	5	538.497,344 666.235,587	44.189
5	538.497,344 666.235,587	6	538.524,64 666.272,855	46.195

Punct început	X / Y	Punct sfârșit	X / Y	Lungime segment (** (m)
6	538.524,64 666.272,855	7	538.529,557 666.277,997	7.115
7	538.529,557 666.277,997	1	538.477,598 666.360,734	97.699

** Lungimile segmentelor sunt determinate în planul de proiecție Stereo 70 și sunt rotunjite la 1 milimetru.

*** Distanța dintre puncte este formată din segmente cumulate ce sunt mai mici decât valoarea 1 milimetru.

**DATE DESPRE IMOBILUL NR. 1372**

Oficiul de Cadastru și Publicitate Imobiliară SUCEAVA
 Biroul de Cadastru și Publicitate Imobiliară Campulung Moldovenesc

A. Partea I. Descrierea imobilului

TEREN Extravilan

Adresa: Jud. Suceava, Loc numit Obcina

Nr. Crt	Nr cadastral Nr. topografic	Suprafața* (mp)	Observații / Referințe
A1	35496	10.000	Sector cadastral:67 Teren neimprejmuit; Provenit din CF 35496, nr. top. 2465/101

B. Partea II. Proprietari și acte

Inscrieri privitoare la dreptul de proprietate și alte drepturi reale		Referințe
1653 / 29/11/2000		
Act Administrativ nr. Titlu De Proprietate nr. 230, din 25/06/1993 emis de Comisia Județeană de Fond Funciar SUCEAVA;		
B1	Intabulare, drept de PROPRIETATE, dobândit prin Lege, cota actuala 1/1 1) ZEBRIC ELISABETA, LIPSĂ CNP	A1

C. Partea III. SARCINI .

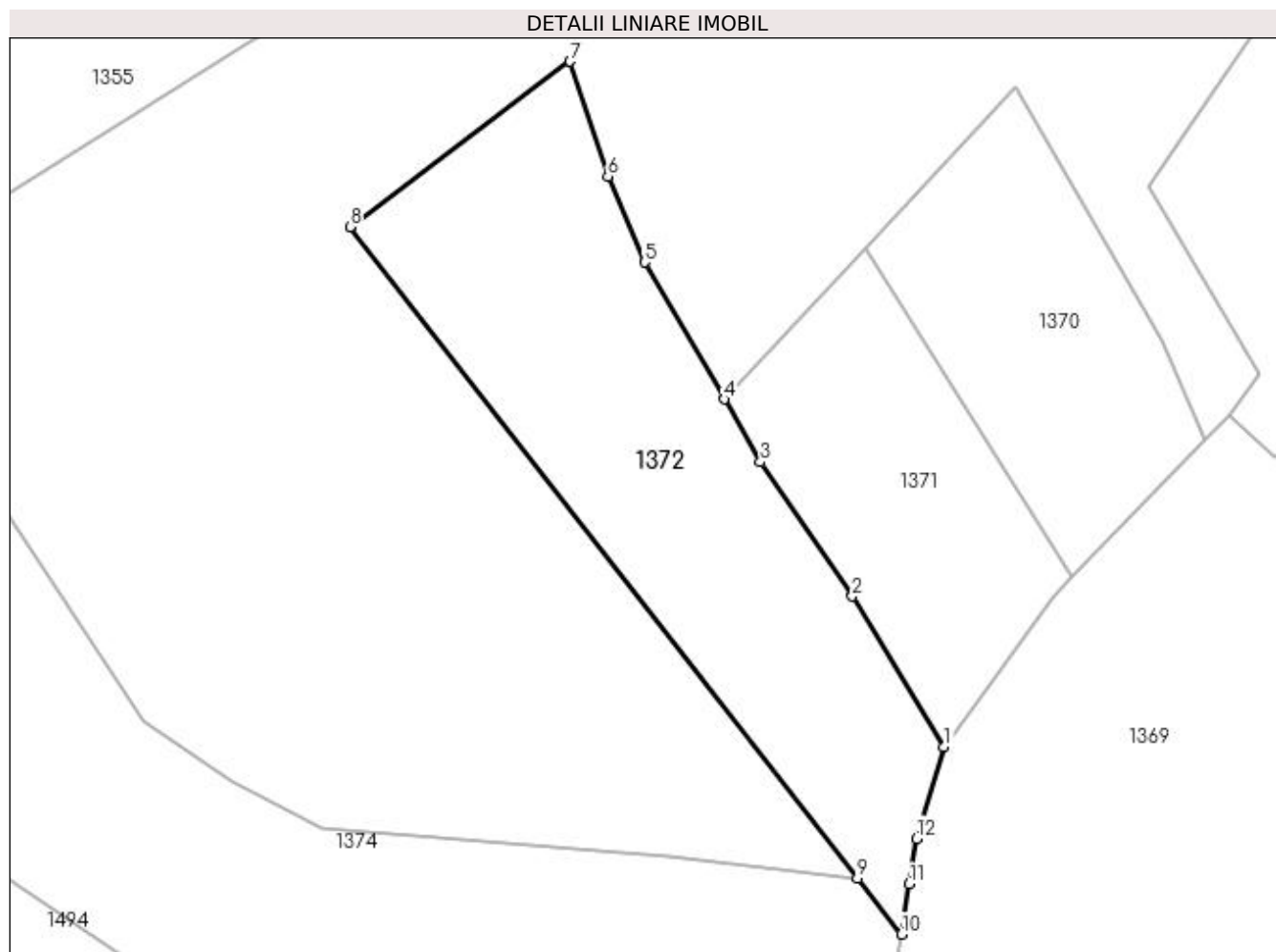
Inscrieri privind dezmembramintele dreptului de proprietate, drepturi reale de garanție și sarcini	Referințe
NU SUNT	

Anexa Nr. 1 La Partea I

Teren

Nr cadastral	Suprafața (mp)*	Observații / Referințe
35496	10.000	Provenit din CF 35496, nr. top. 2465/101

* Suprafața este determinată în planul de proiecție Stereo 70.



Date referitoare la teren

Crt	Categorie folosință	Intra vilan	Suprafața (mp)	Tarla	Parcelă	Nr. topo	Observații / Referințe
1	padure	NU	10.000	-	-	-	

Lungime Segmente

1) Valorile lungimilor segmentelor sunt obținute din proiecție în plan.

Punct început	X / Y	Punct sfârșit	X / Y	Lungime segment (** (m)
1	538.497,344 666.235,587	2	538.474,308 666.273,297	44.189
2	538.474,308 666.273,297	3	538.451,26 666.306,89	40.739
3	538.451,26 666.306,89	4	538.442,099 666.322,699	18.272
4	538.442,099 666.322,699	5	538.422,226 666.356,992	39.635
5	538.422,226 666.356,992	6	538.413,007 666.378,586	23.48

Punct început	X / Y	Punct sfârșit	X / Y	Lungime segment (** (m)
6	538.413,007 666.378,586	7	538.403,475 666.407,359	30.311
7	538.403,475 666.407,359	8	538.348,288 666.365,916	69.015
8	538.348,288 666.365,916	9	538.475,577 666.202,619	207.047
9	538.475,577 666.202,619	10	538.486,547 666.188,545	17.844
10	538.486,547 666.188,545	11	538.488,563 666.201,13	12.745
11	538.488,563 666.201,13	12	538.490,386 666.212,512	11.527
12	538.490,386 666.212,512	1	538.497,344 666.235,587	24.101

** Lungimile segmentelor sunt determinate în planul de proiecție Stereo 70 și sunt rotunjite la 1 milimetru.

*** Distanța dintre puncte este formată din segmente cumulate ce sunt mai mici decât valoarea 1 milimetru.

**DATE DESPRE IMOBILUL NR. 1373**

Oficiul de Cadastru și Publicitate Imobiliară SUCEAVA
Biroul de Cadastru și Publicitate Imobiliară Campulung Moldovenesc

A. Partea I. Descrierea imobilului

TEREN Extravilan

Adresa: Jud. Suceava, Loc numit Obcina

Nr. Crt	Nr cadastral Nr. topografic	Suprafața* (mp)	Observații / Referințe
A1		5.000	Sector cadastral:67 Teren neimprejmuit; U.P. II, U.A. 12C

B. Partea II. Proprietari și acte

Inscrieri privitoare la dreptul de proprietate și alte drepturi reale		Referințe
1373 / 30/10/2022		
Act Administrativ nr. P.V. de punere în posesie nr. 15, din 17/01/2011 emis de Comisia Locală Pojorâta;		
B1	Inscrierea provizorie, drept de PROPRIETATE, dobandit prin Lege, cota actuala 1/1 1) FLOCEA ALEXANDRU A DOROFTEIU, LIPSĂ CNP	A1

C. Partea III. SARCINI .

Inscrieri privind dezmembramintele dreptului de proprietate, drepturi reale de garanție și sarcini	Referințe
NU SUNT	

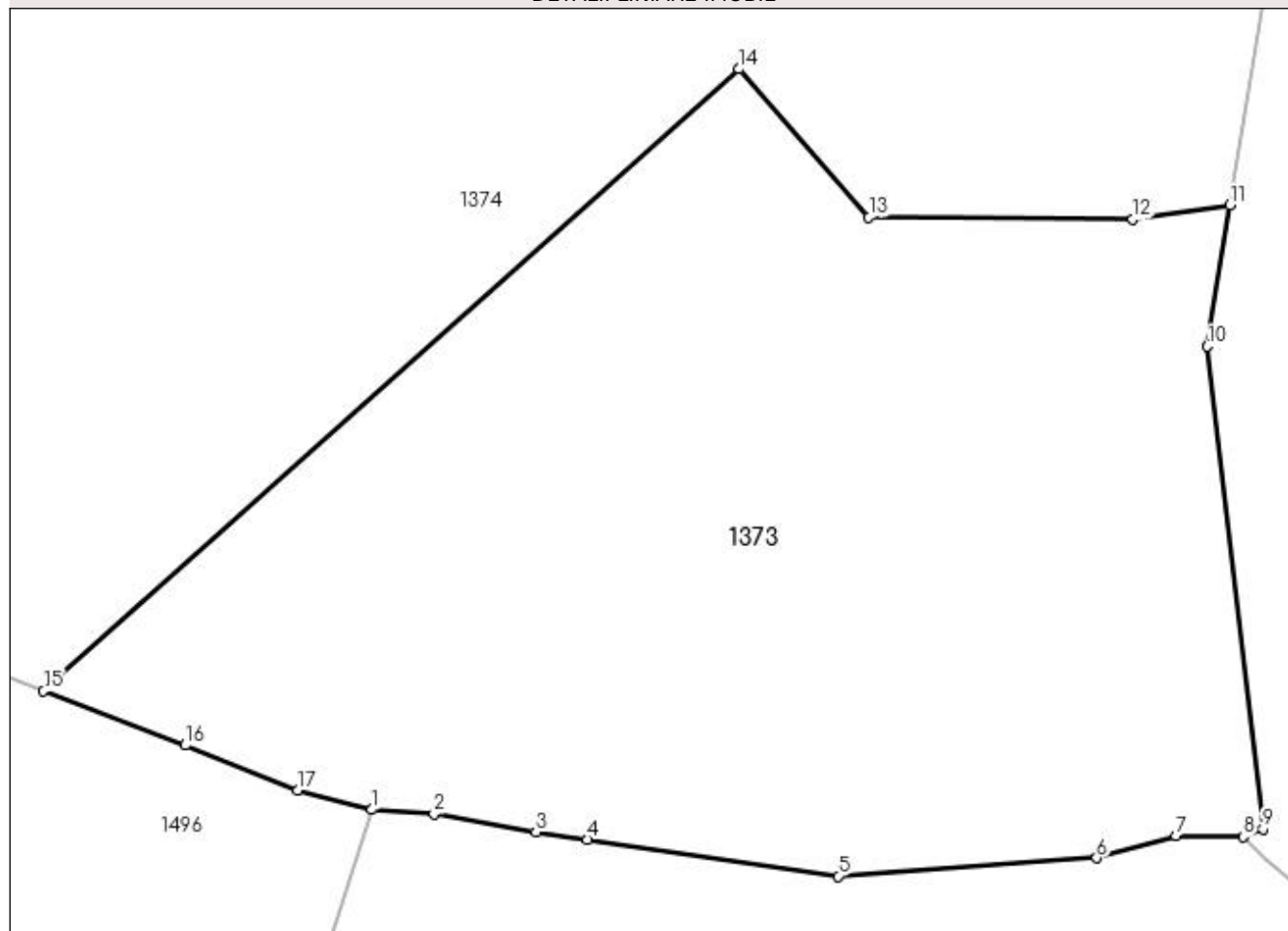
Anexa Nr. 1 La Partea I

Teren

Nr cadastral	Suprafața (mp)*	Observații / Referințe
	5.000	U.P. II, U.A. 12C

* Suprafața este determinată în planul de proiecție Stereo 70.

DETALII LINIARE IMOBIL



Date referitoare la teren

Crt	Categorie folosință	Intravilan	Suprafața (mp)	Tarla	Parcelă	Nr. topo	Observații / Referințe
1	padure	NU	5.000	-	-	-	

Lungime Segmente

1) Valorile lungimilor segmentelor sunt obținute din proiecție în plan.

Punct început	X / Y	Punct sfârșit	X / Y	Lungime segment (** (m)
1	538.406,121 666.114,572	2	538.411,707 666.114,173	5.6
2	538.411,707 666.114,173	3	538.420,885 666.112,546	9.321
3	538.420,885 666.112,546	4	538.425,521 666.111,877	4.684
4	538.425,521 666.111,877	5	538.448,118 666.108,575	22.837
5	538.448,118 666.108,575	6	538.471,419 666.110,213	23.359

Punct început	X / Y	Punct sfârșit	X / Y	Lungime segment (** (m)
6	538.471,419 666.110,213	7	538.478,542 666.112,24	7.406
7	538.478,542 666.112,24	8	538.484,628 666.112,129	6.087
8	538.484,628 666.112,129	9	538.486,387 666.112,845	1.899
9	538.486,387 666.112,845	10	538.481,381 666.156,295	43.737
10	538.481,381 666.156,295	11	538.483,418 666.169,008	12.875
11	538.483,418 666.169,008	12	538.474,664 666.167,733	8.846
12	538.474,664 666.167,733	13	538.450,887 666.167,924	23.778
13	538.450,887 666.167,924	14	538.439,198 666.181,267	17.739
14	538.439,198 666.181,267	15	538.376,518 666.125,252	84.062
15	538.376,518 666.125,252	16	538.389,301 666.120,384	13.679
16	538.389,301 666.120,384	17	538.399,442 666.116,338	10.918
17	538.399,442 666.116,338	1	538.406,121 666.114,572	6.909

** Lungimile segmentelor sunt determinate în planul de proiecție Stereo 70 și sunt rotunjite la 1 milimetru.

*** Distanța dintre puncte este formată din segmente cumulate ce sunt mai mici decât valoarea 1 milimetru.

**DATE DESPRE IMOBILUL NR. 1374**

Oficiul de Cadastru și Publicitate Imobiliară SUCEAVA
Biroul de Cadastru și Publicitate Imobiliară Campulung Moldovenesc

A. Partea I. Descrierea imobilului

TEREN Extravilan

Adresa: Jud. Suceava, Loc numit Obcina

Nr. Crt	Nr cadastral Nr. topografic	Suprafața* (mp)	Observații / Referințe
A1	30191	64.280	Sector cadastral:67 Teren neimprejmuț; CF 30191, nr. top. 2376/2, 2378/1, 2465/26, U.P. II, U.A. 12A-1.5, 12B-1.1, 12C%-1.1009, 13A%-0.8125, 13B%-1.9146

B. Partea II. Proprietari și acte

Inscrieri privitoare la dreptul de proprietate și alte drepturi reale	Referințe
1374 / 30/10/2022	
Act Administrativ nr. Titlu de proprietate nr. 846, din 21/10/2011 emis de Comisia Județeană Suceava;	
B1	A1
Intabulare, drept de PROPRIETATE, dobândit prin Reconstituire, cota actuala 1/1	
1) BEDRULE D. DIMITRIE 2) FLOCEA PENTILEI, LIPSĂ CNP 3) AVRAM ALEXIE-ELENA 4) BEDRULE AURELIA 5) BEDRULE GAVRIL A EUZEBIU, LIPSĂ CNP 6) BEDRULE GAVRIL 7) BEDRULE ILIE 8) BEDRULE NATALIA 9) BEDRULE OVIDIU A ZAHARIE 10) BEDRULE RAFIRA 11) CARLOANTA ION, LIPSĂ CNP 12) CARLOANTA RODICA, LIPSĂ CNP 13) FLOCEA AGALIA, LIPSĂ CNP 14) FLOCEA DORIN 15) FLOCEA IRINA 16) JUCAN MARIA 17) FLOCEA VLADIMIR 18) MOROSAN GAVRIL MUGUREL, LIPSĂ CNP 19) MOROSAN CONSTANTIN 20) MOROSAN IOANA, LIPSĂ CNP 21) MOROSAN ILEANA STELA 22) STRAJER SILVEA 23) MOROSAN MIHAI, LIPSĂ CNP 24) TARAN GHEORGHE 25) TARAN DOROFTEI 26) UHRENCIUC P. ELENA, LIPSĂ CNP	

C. Partea III. SARCINI

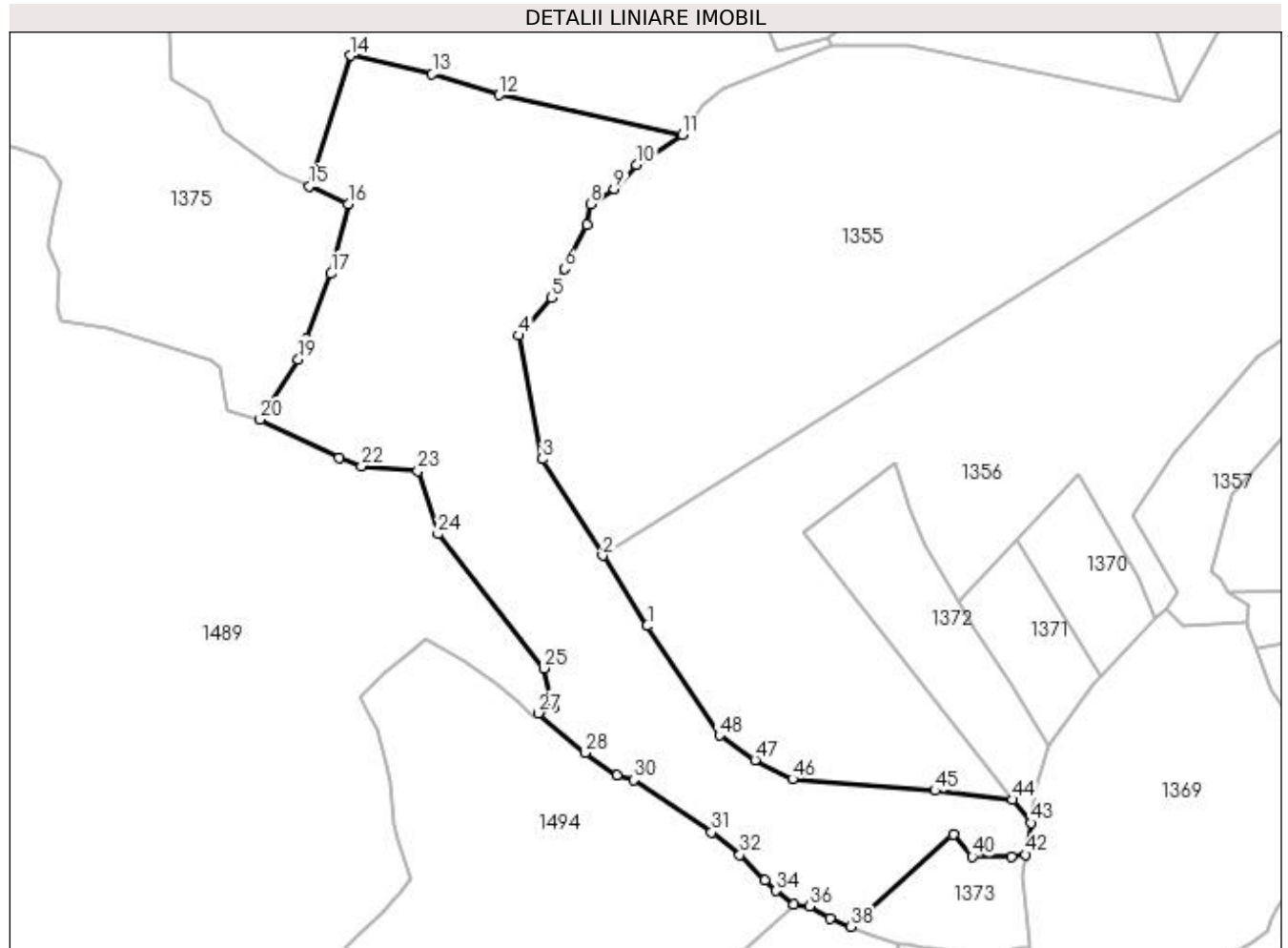
Inscrieri privind dezmembramintele dreptului de proprietate, drepturi reale de garanție și sarcini	Referințe
735 / 12/10/1972	
Act Administrativ nr. Contract imprumut 172/972, din 12/10/1972 emis de CEC;	
C1	A1
Intabulare, drept de IPOTECA, Valoare:15000 ROL	
1) CEC, CIF:9999999999999	
Act Administrativ nr. 172/972, din 12/10/1972 emis de CEC;	
C2	A1
notare interdicție de instrainare	
1) CEC, CIF:9999999999999	

Anexa Nr. 1 La Partea I

Teren

Nr cadastral	Suprafața (mp)*	Observații / Referințe
30191	64.280	CF 30191, nr. top. 2376/2, 2378/1, 2465/26, U.P. II, U.A. 12A-1.5, 12B-1.1, 12C%-1.1009, 13A%-0.8125, 13B%-1.9146

* Suprafața este determinată în planul de proiecție Stereo 70.



Date referitoare la teren

Crt	Categorie folosință	Intravilan	Suprafața (mp)	Tarla	Parcelă	Nr. topo	Observații / Referințe
1	padure	NU	64.280	-	-	-	

Lungime Segmente

1) Valorile lungimilor segmentelor sunt obținute din proiecție în plan.

Punct început	X / Y	Punct sfârșit	X / Y	Lungime segment	Punct început	X / Y	Punct sfârșit	X / Y	Lungime segment	Punct început	X / Y	Punct sfârșit	X / Y	Lungime segment
1	538.252,68 666.308,419	2	538.225,368 666.351,269	50.814	2	538.225,368 666.351,269	3	538.188,753 666.410,134	69.323	3	538.188,753 666.410,134	4	538.174,322 666.485,361	76.599
4	538.174,322 666.485,361	5	538.194,301 666.508,446	30.53	5	538.194,301 666.508,446	6	538.202,0 666.526,11	19.269	6	538.202,0 666.526,11	7	538.215,834 666.552,873	30.127

Punct început	X / Y	Punct sfârșit	X / Y	Lungime segment	Punct început	X / Y	Punct sfârșit	X / Y	Lungime segment	Punct început	X / Y	Punct sfârșit	X / Y	Lungime segment
7	538.215,834 666.552,873	8	538.218,043 666.565,394	12.714	8	538.218,043 666.565,394	9	538.232,429 666.574,707	17.137	9	538.232,429 666.574,707	10	538.246,16 666.589,211	19.973
10	538.246,16 666.589,211	11	538.273,874 666.607,663	33.295	11	538.273,874 666.607,663	12	538.162,375 666.631,891	114.101	12	538.162,375 666.631,891	13	538.121,551 666.644,649	42.771
13	538.121,551 666.644,649	14	538.071,936 666.655,84	50.861	14	538.071,936 666.655,84	15	538.046,724 666.576,459	83.289	15	538.046,724 666.576,459	16	538.070,292 666.565,585	25.956
16	538.070,292 666.565,585	17	538.059,851 666.522,974	43.872	17	538.059,851 666.522,974	18	538.044,818 666.483,429	42.306	18	538.044,818 666.483,429	19	538.040,014 666.470,802	13.51
19	538.040,014 666.470,802	20	538.016,595 666.434,105	43.533	20	538.016,595 666.434,105	21	538.064,833 666.411,022	53.476	21	538.064,833 666.411,022	22	538.078,534 666.405,886	14.632
22	538.078,534 666.405,886	23	538.112,787 666.402,862	34.386	23	538.112,787 666.402,862	24	538.125,073 666.364,34	40.434	24	538.125,073 666.364,34	25	538.189,606 666.282,673	104.087
25	538.189,606 666.282,673	26	538.195,659 666.258,445	24.973	26	538.195,659 666.258,445	27	538.186,184 666.255,26	9.996	27	538.186,184 666.255,26	28	538.214,78 666.231,242	37.344
28	538.214,78 666.231,242	29	538.234,321 666.217,642	23.808	29	538.234,321 666.217,642	30	538.244,242 666.214,563	10.388	30	538.244,242 666.214,563	31	538.291,983 666.182,787	57.349
31	538.291,983 666.182,787	32	538.309,117 666.168,929	22.037	32	538.309,117 666.168,929	33	538.324,211 666.153,495	21.588	33	538.324,211 666.153,495	34	538.330,855 666.147,043	9.261
34	538.330,855 666.147,043	35	538.342,216 666.138,807	14.032	35	538.342,216 666.138,807	36	538.351,678 666.137,614	9.537	36	538.351,678 666.137,614	37	538.364,051 666.130,0	14.528
37	538.364,051 666.130,0	38	538.376,518 666.125,252	13.341	38	538.376,518 666.125,252	39	538.439,198 666.181,267	84.062	39	538.439,198 666.181,267	40	538.450,887 666.167,924	17.739
40	538.450,887 666.167,924	41	538.474,664 666.167,733	23.778	41	538.474,664 666.167,733	42	538.483,418 666.169,008	8.846	42	538.483,418 666.169,008	43	538.486,547 666.188,545	19.786
43	538.486,547 666.188,545	44	538.475,577 666.202,619	17.844	44	538.475,577 666.202,619	45	538.428,123 666.208,06	47.765	45	538.428,123 666.208,06	46	538.341,243 666.215,116	87.166
46	538.341,243 666.215,116	47	538.318,428 666.226,804	25.635	47	538.318,428 666.226,804	48	538.296,618 666.241,747	26.438	48	538.296,618 666.241,747	1	538.252,68 666.308,419	79.848

** Lungimile segmentelor sunt determinate în planul de proiecție Stereo 70 și sunt rotunjite la 1 milimetru.

*** Distanța dintre puncte este formată din segmente cumulate ce sunt mai mici decât valoarea 1 milimetru.

**DATE DESPRE IMOBILUL NR. 1375**

Oficiul de Cadastru și Publicitate Imobiliară SUCEAVA
Biroul de Cadastru și Publicitate Imobiliară Campulung Moldovenesc

A. Partea I. Descrierea imobilului

TEREN Extravilan

Adresa: Jud. Suceava, Loc numit Obcina

Nr. Crt	Nr cadastral Nr. topografic	Suprafața* (mp)	Observații / Referințe
A1	33119	35.626	Sector cadastral:67 Teren neimprejmuit; CF 33119, nr. top. 2322/5, U.P. II, U.A. 13

B. Partea II. Proprietari și acte

Inscrieri privitoare la dreptul de proprietate și alte drepturi reale		Referințe
1375 / 30/10/2022		
Act Normativ nr. Hotărâre nr. 1.705, din 29/11/2006 emis de Guvernul României;		
B1	Intabulare, drept de PROPRIETATE, dobandit prin Lege, cota actuala 1/1 1) STATUL ROMÂN PRIN MINISTERUL MEDIULUI, APELOR ȘI PĂDURILOR - DOMENIUL PUBLIC, CIF: 16335444	A1
Act Normativ nr. Hotărâre nr. 1.705, din 29/11/2006 emis de Guvernul României (Act Normativ: Anexa nr. 3 - Inventarul centralizat al bunurilor din domeniul public al Statului, poziția nr. 1363; Act Normativ: Ordin Ministru nr. 496 din 09.03.2016 și Aviz CTAS nr. 140 din 04.06.2015 emise de Ministerul Apelor și Pădurilor; Act Administrativ; Declarație nr. 19147 din 12.12.2022 emis de Direcția Silvică Suceava.);		
B2	Intabulare, drept de ADMINISTRARE, dobandit prin Lege, cota actuala 1/1 1) REGIA NAȚIONALĂ A PĂDURILOR ROMSILVA RA, CIF:1590120, PRIN DIRECȚIA SILVICĂ SUCEAVA, CUI 714140, JUD. SUCEAVA, MUN. SUCEAVA, BLD. 1 MAI, NR.6	A1

C. Partea III. SARCINI .

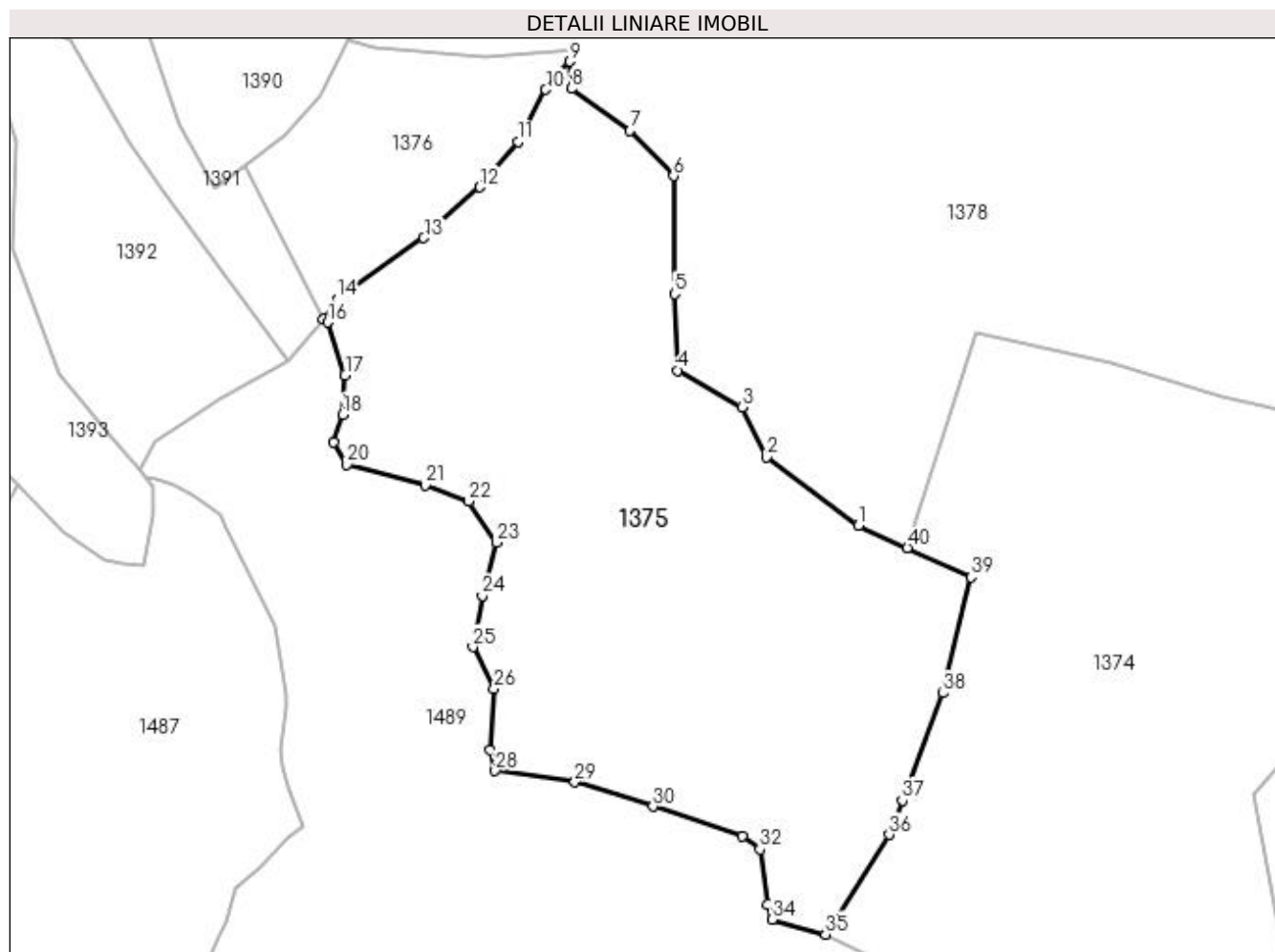
Inscrieri privind dezmembramentele dreptului de proprietate, drepturi reale de garanție și sarcini	Referințe
NU SUNT	

Anexa Nr. 1 La Partea I

Teren

Nr cadastral	Suprafața (mp)*	Observații / Referințe
33119	35.626	CF 33119, nr. top. 2322/5, U.P. II, U.A. 13

* Suprafața este determinată în planul de proiecție Stereo 70.



Date referitoare la teren

Crt	Categorie folosință	Intra vilan	Suprafața (mp)	Tarla	Parcelă	Nr. topo	Observații / Referințe
1	padure	NU	35.626	-	-	-	

Lungime Segmente

1) Valorile lungimilor segmentelor sunt obținute din proiecție în plan.

Punct început	X / Y	Punct sfârșit	X / Y	Lungime segment (** (m)
1	538.028,793 666.584,717	2	537.994,802 666.609,767	42.224
3	537.985,806 666.628,268	4	537.962,107 666.641,732	27.257
5	537.960,939 666.669,865	6	537.960,61 666.713,312	43.448
7	537.944,534 666.729,975	8	537.922,902 666.745,447	26.596
9	537.922,316 666.755,455	10	537.913,473 666.745,112	13.608

Punct început	X / Y	Punct sfârșit	X / Y	Lungime segment (** (m)
2	537.994,802 666.609,767	3	537.985,806 666.628,268	20.572
4	537.962,107 666.641,732	5	537.960,939 666.669,865	28.157
6	537.960,61 666.713,312	7	537.944,534 666.729,975	23.154
8	537.922,902 666.745,447	9	537.922,316 666.755,455	10.025
10	537.913,473 666.745,112	11	537.903,186 666.725,806	21.876

Punct început	X / Y	Punct sfârșit	X / Y	Lungime segment (** (m))	Punct început	X / Y	Punct sfârșit	X / Y	Lungime segment (** (m))
11	537.903,186 666.725,806	12	537.889,261 666.709,212	21.663	12	537.889,261 666.709,212	13	537.868,595 666.690,472	27.898
13	537.868,595 666.690,472	14	537.836,585 666.667,844	39.2	14	537.836,585 666.667,844	15	537.831,379 666.660,498	9.004
15	537.831,379 666.660,498	16	537.833,189 666.659,469	2.082	16	537.833,189 666.659,469	17	537.839,58 666.639,978	20.512
17	537.839,58 666.639,978	18	537.838,651 666.625,42	14.588	18	537.838,651 666.625,42	19	537.835,241 666.615,198	10.776
19	537.835,241 666.615,198	20	537.840,199 666.607,144	9.458	20	537.840,199 666.607,144	21	537.869,021 666.599,401	29.844
21	537.869,021 666.599,401	22	537.885,137 666.593,516	17.157	22	537.885,137 666.593,516	23	537.895,363 666.578,338	18.301
23	537.895,363 666.578,338	24	537.890,084 666.558,824	20.215	24	537.890,084 666.558,824	25	537.886,686 666.539,93	19.197
25	537.886,686 666.539,93	26	537.894,471 666.524,439	17.337	26	537.894,471 666.524,439	27	537.893,083 666.502,024	22.458
27	537.893,083 666.502,024	28	537.894,869 666.494,287	7.94	28	537.894,869 666.494,287	29	537.924,242 666.490,122	29.667
29	537.924,242 666.490,122	30	537.953,02 666.481,196	30.13	30	537.953,02 666.481,196	31	537.986,032 666.470,406	34.731
31	537.986,032 666.470,406	32	537.992,382 666.465,447	8.057	32	537.992,382 666.465,447	33	537.995,161 666.445,213	20.424
33	537.995,161 666.445,213	34	537.996,947 666.439,659	5.834	34	537.996,947 666.439,659	35	538.016,595 666.434,105	20.418
35	538.016,595 666.434,105	36	538.040,014 666.470,802	43.533	36	538.040,014 666.470,802	37	538.044,818 666.483,429	13.51
37	538.044,818 666.483,429	38	538.059,851 666.522,974	42.306	38	538.059,851 666.522,974	39	538.070,292 666.565,585	43.872
39	538.070,292 666.565,585	40	538.046,724 666.576,459	25.956	40	538.046,724 666.576,459	1	538.028,793 666.584,717	19.741

** Lungimile segmentelor sunt determinate în planul de proiecție Stereo 70 și sunt rotunjite la 1 milimetru.

*** Distanța dintre puncte este formată din segmente cumulate ce sunt mai mici decât valoarea 1 milimetru.

**DATE DESPRE IMOBILUL NR. 1376**

Oficiul de Cadastru și Publicitate Imobiliară SUCEAVA
Biroul de Cadastru și Publicitate Imobiliară Campulung Moldovenesc

A. Partea I. Descrierea imobilului

TEREN Extravilan

Nr. cadastral vechi:34327

Adresa: Jud. Suceava, Loc numit Obcina

Nr. Crt	Nr cadastral Nr. topografic	Suprafața* (mp)	Observații / Referințe
A1	34013	6.305	Sector cadastral:67 Teren neimprejmuit; CF 34013, IE 34327, U.P. II, U.A. 148A

B. Partea II. Proprietari și acte

Inscrieri privitoare la dreptul de proprietate și alte drepturi reale		Referințe
1376 / 30/10/2022		
Act Normativ nr. Hotărâre nr. 1.705, din 29/11/2006 emis de Guvernul României;		
B1	Intabulare, drept de PROPRIETATE, dobandit prin Lege, cota actuala 1/1 1) STATUL ROMÂN PRIN MINISTERUL MEDIULUI, APELOR ȘI PĂDURILOR - DOMENIUL PUBLIC, CIF: 16335444	A1
Act Normativ nr. Hotărâre nr. 1.705, din 29/11/2006 emis de Guvernul României (Act Normativ: Anexa nr. 3 - Inventarul centralizat al bunurilor din domeniul public al Statului, poziția nr. 1363; Act Normativ: Ordin Ministru nr. 496 din 09.03.2016 și Aviz CTAS nr. 140 din 04.06.2015 emise de Ministerul Apelor și Pădurilor; Act Administrativ; Declarație nr. 19147 din 12.12.2022 emis de Direcția Silvică Suceava.);		
B2	Intabulare, drept de ADMINISTRARE, dobandit prin Lege, cota actuala 1/1 1) REGIA NAȚIONALĂ A PĂDURILOR ROMSILVA RA, CIF:1590120, PRIN DIRECȚIA SILVICĂ SUCEAVA, CUI 714140, JUD. SUCEAVA, MUN. SUCEAVA, BLD. 1 MAI, NR.6	A1

C. Partea III. SARCINI .

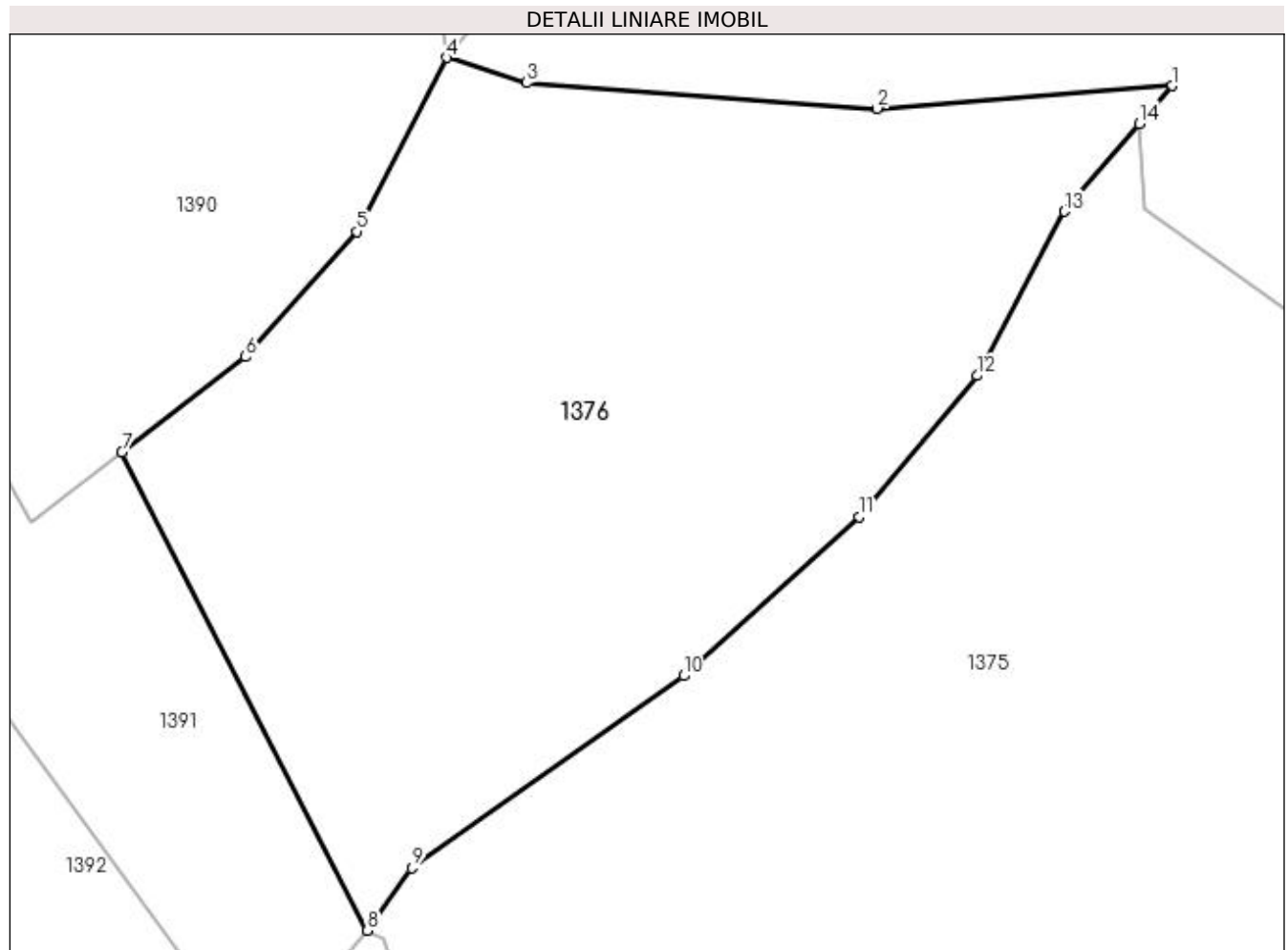
Inscrieri privind dezmembramintele dreptului de proprietate, drepturi reale de garanție și sarcini	Referințe
NU SUNT	

Anexa Nr. 1 La Partea I

Teren

Nr cadastral	Suprafața (mp)*	Observații / Referințe
34013	6.305	CF 34013, IE 34327, U.P. II, U.A. 148A

* Suprafața este determinată în planul de proiecție Stereo 70.



Date referitoare la teren

Crt	Categorie folosință	Intra vilan	Suprafața (mp)	Tarla	Parcelă	Nr. topo	Observații / Referințe
1	padure	NU	6.305	-	-	-	

Lungime Segmente

1) Valorile lungimilor segmentelor sunt obținute din proiecție în plan.

Punct început	X / Y	Punct sfârșit	X / Y	Lungime segment (** (m)
1	537.926,137 666.759,923	2	537.891,4 666.757,242	34.84
2	537.891,4 666.757,242	3	537.850,14 666.760,278	41.372
3	537.850,14 666.760,278	4	537.840,68 666.763,234	9.911
4	537.840,68 666.763,234	5	537.830,144 666.742,766	23.021
5	537.830,144 666.742,766	6	537.817,021 666.727,997	19.757

Punct început	X / Y	Punct sfârșit	X / Y	Lungime segment (** (m)
6	537.817,021 666.727,997	7	537.802,441 666.716,804	18.381
7	537.802,441 666.716,804	8	537.831,379 666.660,498	63.307
8	537.831,379 666.660,498	9	537.836,585 666.667,844	9.004
9	537.836,585 666.667,844	10	537.868,595 666.690,472	39.2
10	537.868,595 666.690,472	11	537.889,261 666.709,212	27.898
11	537.889,261 666.709,212	12	537.903,186 666.725,806	21.663
12	537.903,186 666.725,806	13	537.913,473 666.745,112	21.876
13	537.913,473 666.745,112	14	537.922,316 666.755,455	13.608
14	537.922,316 666.755,455	1	537.926,137 666.759,923	5.879

** Lungimile segmentelor sunt determinate în planul de proiecție Stereo 70 și sunt rotunjite la 1 milimetru.

*** Distanța dintre puncte este formată din segmente cumulate ce sunt mai mici decât valoarea 1 milimetru.

**DATE DESPRE IMOBILUL NR. 1377**

Oficiul de Cadastru și Publicitate Imobiliară SUCEAVA
Biroul de Cadastru și Publicitate Imobiliară Campulung Moldovenesc

A. Partea I. Descrierea imobilului

TEREN Extravilan

Adresa: Jud. Suceava, Loc numit Obcina

Nr. Crt	Nr cadastral Nr. topografic	Suprafața* (mp)	Observații / Referințe
A1		1.238	Sector cadastral:67 Teren neimprejmuit; U.P. II, U.A. 148B

B. Partea II. Proprietari și acte

Inscrieri privitoare la dreptul de proprietate și alte drepturi reale		Referințe
1377 / 30/10/2022		
Act Normativ nr. Hotărâre nr. 1.705, din 29/11/2006 emis de Guvernul României;		
B1	Intabulare, drept de PROPRIETATE, dobandit prin Lege, cota actuala 1/1 1) STATUL ROMÂN PRIN MINISTERUL MEDIULUI, APELOR ȘI PĂDURILOR - DOMENIUL PUBLIC, CIF: 16335444	A1
Act Normativ nr. Hotărâre nr. 1.705, din 29/11/2006 emis de Guvernul României (Act Normativ: Anexa nr. 3 - Inventarul centralizat al bunurilor din domeniul public al Statului, poziția nr. 1363; Act Normativ: Ordin Ministru nr. 496 din 09.03.2016 și Aviz CTAS nr. 140 din 04.06.2015 emise de Ministerul Apelor și Pădurilor; Act Administrativ; Declarație nr. 19147 din 12.12.2022 emis de Direcția Silvică Suceava.);		
B2	Intabulare, drept de ADMINISTRARE, dobandit prin Lege, cota actuala 1/1 1) REGIA NAȚIONALĂ A PĂDURILOR ROMSILVA RA, CIF:1590120, PRIN DIRECȚIA SILVICĂ SUCEAVA, CUI 714140, JUD. SUCEAVA, MUN. SUCEAVA, BLD. 1 MAI, NR.6	A1

C. Partea III. SARCINI .

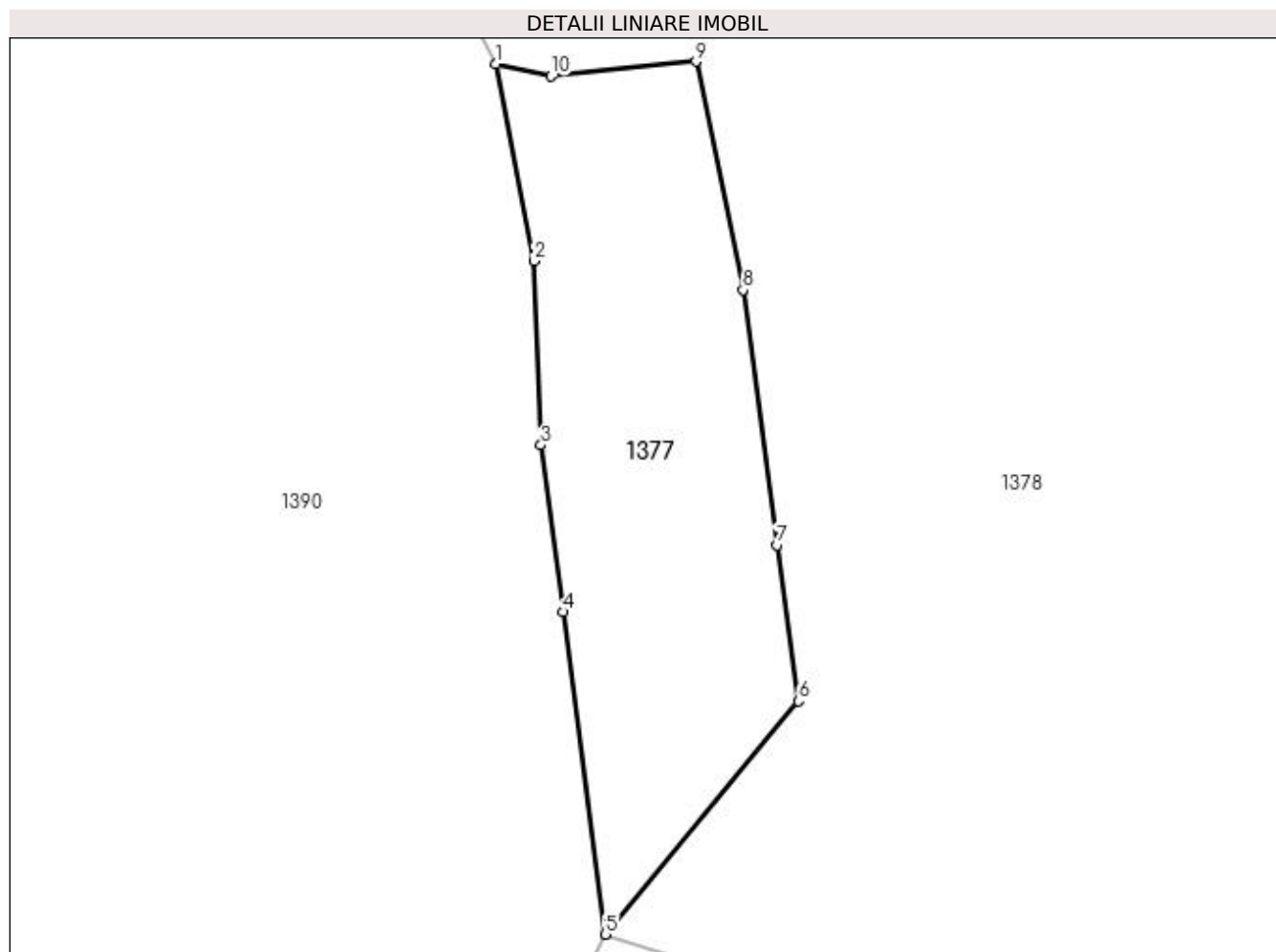
Inscrieri privind dezmembramintele dreptului de proprietate, drepturi reale de garanție și sarcini	Referințe
NU SUNT	

Anexa Nr. 1 La Partea I

Teren

Nr cadastral	Suprafața (mp)*	Observații / Referințe
	1.238	U.P. II, U.A. 148B

* Suprafața este determinată în planul de proiecție Stereo 70.



Date referitoare la teren

Crt	Categorie folosință	Intra vilan	Suprafața (mp)	Tarla	Parcelă	Nr. topo	Observații / Referințe
1	padure	NU	1.238	-	-	-	

Lungime Segmente

1) Valorile lungimilor segmentelor sunt obținute din proiecție în plan.

Punct început	X / Y	Punct sfârșit	X / Y	Lungime segment (** (m)
1	537.831,09 666.839,488	2	537.834,425 666.822,194	17.613
2	537.834,425 666.822,194	3	537.835,036 666.806,075	16.131
3	537.835,036 666.806,075	4	537.836,97 666.791,474	14.729
4	537.836,97 666.791,474	5	537.840,68 666.763,234	28.483
5	537.840,68 666.763,234	6	537.857,597 666.783,672	26.531

Punct început	X / Y	Punct sfârșit	X / Y	Lungime segment (** (m)
6	537.857,597 666.783,672	7	537.855,75 666.797,344	13.796
7	537.855,75 666.797,344	8	537.852,735 666.819,668	22.527
8	537.852,735 666.819,668	9	537.848,622 666.839,677	20.427
9	537.848,622 666.839,677	10	537.835,917 666.838,381	12.771
10	537.835,917 666.838,381	1	537.831,09 666.839,488	4.952

** Lungimile segmentelor sunt determinate în planul de proiecție Stereo 70 și sunt rotunjite la 1 milimetru.

*** Distanța dintre puncte este formată din segmente cumulate ce sunt mai mici decât valoarea 1 milimetru.

**DATE DESPRE IMOBILUL NR. 1378**

Oficiul de Cadastru și Publicitate Imobiliară SUCEAVA
Biroul de Cadastru și Publicitate Imobiliară Campulung Moldovenesc

A. Partea I. Descrierea imobilului

TEREN Extravilan

Adresa: Jud. Suceava, Loc numit Obcina

Nr. Crt	Nr cadastral Nr. topografic	Suprafața* (mp)	Observații / Referințe
A1	32074	263.900	Sector cadastral:67 Teren neimprejmuit; CF 32074, nr. top. 2465/32, U.P. II, U.A. 13, 14, 15

B. Partea II. Proprietari și acte

Inscrieri privitoare la dreptul de proprietate și alte drepturi reale		Referințe
595 / 20/02/1904		
Act Administrativ nr. TP nr. 707, din 14/10/2004 emis de Comisia Județeană de Fond Funciar SUCEAVA;		
B1	Intabulare, drept de PROPRIETATE, dobândit prin Reconstituire, cota actuala 1/1 1) COMUNA POJORÂTA, CIF:4441425	A1

C. Partea III. SARCINI .

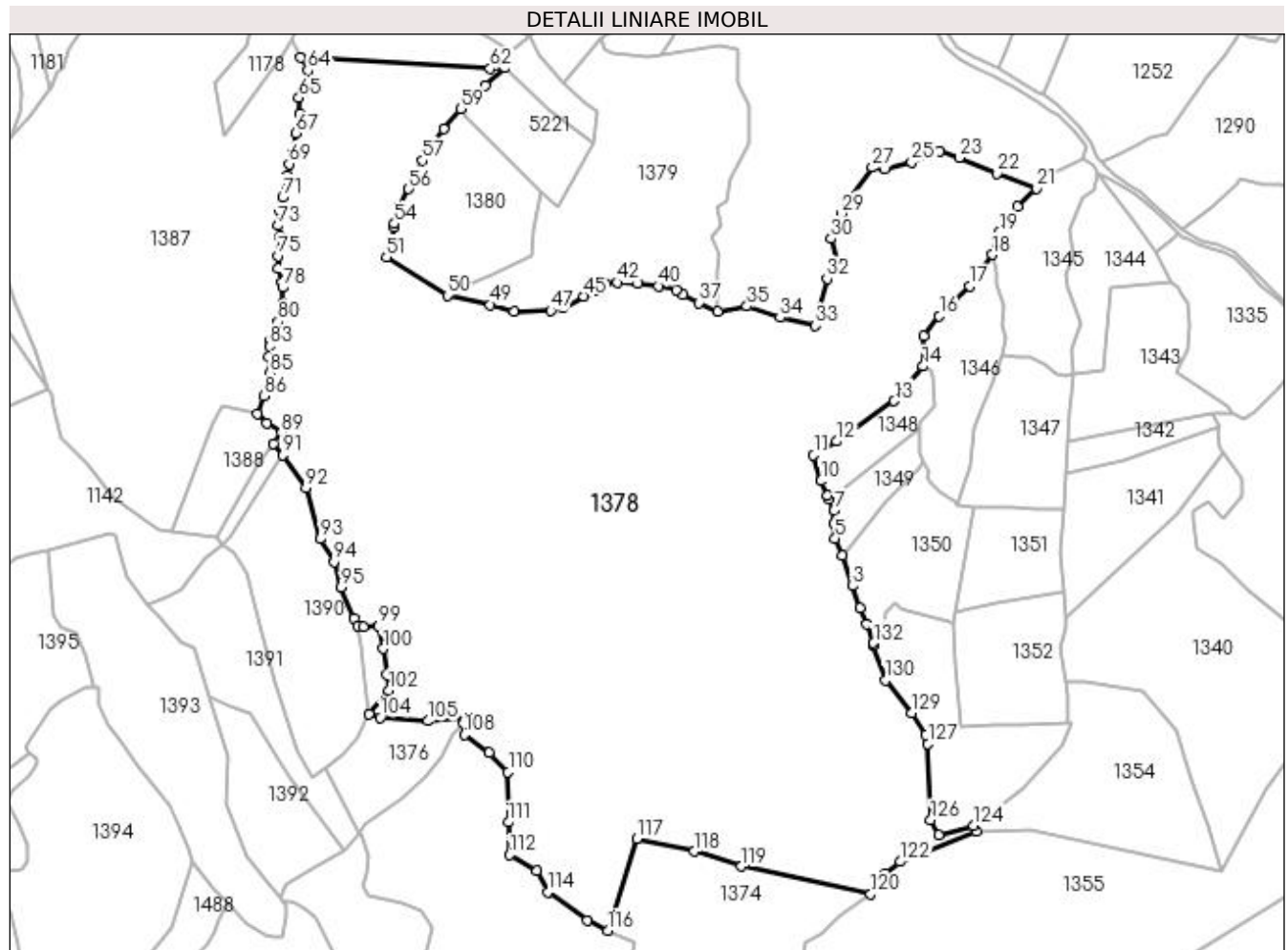
Inscrieri privind dezmembramintele dreptului de proprietate, drepturi reale de garanție și sarcini	Referințe
NU SUNT	

Anexa Nr. 1 La Partea I

Teren

Nr cadastral	Suprafaţa (mp)*	Observaţii / Referinţe
32074	263.900	CF 32074, nr. top. 2465/32, U.P. II, U.A. 13, 14, 15

* Suprafaţa este determinată în planul de proiecţie Stereo 70.



Date referitoare la teren

Crt	Categorie folosinţă	Intra vilan	Suprafaţa (mp)	Tarla	Parcelă	Nr. topo	Observaţii / Referinţe
1	padure	NU	263.900	-	-	-	

Lungime Segmente

1) Valorile lungimilor segmentelor sunt obținute din proiecție în plan.

Punct început	X / Y	Punct sfârșit	X / Y	Lungime segment	Punct început	X / Y	Punct sfârșit	X / Y	Lungime segment	Punct început	X / Y	Punct sfârșit	X / Y	Lungime segment
1	538.270,387 666.840,655	2	538.264,621 666.854,826	15.29 9	2	538.264,621 666.854,826	3	538.258,074 666.873,931	20.19 6	3	538.258,074 666.873,931	4	538.249,188 666.899,863	27.41 2
4	538.249,188 666.899,863	5	538.243,139 666.914,944	16.24 9	5	538.243,139 666.914,944	6	538.242,27 666.927,465	12.55 1	6	538.242,27 666.927,465	7	538.242,297 666.938,876	11.41 1
7	538.242,297 666.938,876	8	538.238,175 666.948,427	10.40 3	8	538.238,175 666.948,427	9	538.236,74 666.951,751	3.621	9	538.236,74 666.951,751	10	538.231,183 666.964,626	14.02 3
10	538.231,183 666.964,626	11	538.224,695 666.986,746	23.05 2	11	538.224,695 666.986,746	12	538.244,308 666.998,784	23.01 3	12	538.244,308 666.998,784	13	538.294,297 667.033,615	60.92 7
13	538.294,297 667.033,615	14	538.319,103 667.063,63	38.93 9	14	538.319,103 667.063,63	15	538.320,249 667.089,584	25.97 9	15	538.320,249 667.089,584	16	538.333,133 667.107,028	21.68 6
16	538.333,133 667.107,028	17	538.359,361 667.132,571	36.61 1	17	538.359,361 667.132,571	18	538.379,036 667.159,88	33.65 8	18	538.379,036 667.159,88	19	538.384,904 667.179,107	20.10 3

Punct început	X / Y	Punct sfârșit	X / Y	Lungime segment	Punct început	X / Y	Punct sfârșit	X / Y	Lungime segment	Punct început	X / Y	Punct sfârșit	X / Y	Lungime segment
19	538.384,904 667.179,107	20	538.400,523 667.201,435	27.249	20	538.400,523 667.201,435	21	538.417,32 667.217,185	23.026	21	538.417,32 667.217,185	22	538.383,122 667.230,097	36.554
22	538.383,122 667.230,097	23	538.350,488 667.243,76	35.379	23	538.350,488 667.243,76	24	538.333,338 667.249,563	18.105	24	538.333,338 667.249,563	25	538.309,415 667.239,744	25.86
25	538.309,415 667.239,744	26	538.285,874 667.233,972	24.238	26	538.285,874 667.233,972	27	538.275,324 667.235,088	10.609	27	538.275,324 667.235,088	28	538.256,286 667.209,036	32.267
28	538.256,286 667.209,036	29	538.248,71 667.195,339	15.653	29	538.248,71 667.195,339	30	538.239,891 667.173,552	23.504	30	538.239,891 667.173,552	31	538.244,47 667.153,494	20.574
31	538.244,47 667.153,494	32	538.236,149 667.138,965	16.743	32	538.236,149 667.138,965	33	538.226,246 667.098,765	41.402	33	538.226,246 667.098,765	34	538.195,746 667.105,59	31.254
34	538.195,746 667.105,59	35	538.167,044 667.115,519	30.371	35	538.167,044 667.115,519	36	538.141,769 667.110,879	25.697	36	538.141,769 667.110,879	37	538.125,267 667.118,435	18.15
37	538.125,267 667.118,435	38	538.111,744 667.125,066	15.061	38	538.111,744 667.125,066	39	538.106,383 667.129,499	6.956	39	538.106,383 667.129,499	40	538.090,437 667.132,837	16.292
40	538.090,437 667.132,837	41	538.073,133 667.135,16	17.459	41	538.073,133 667.135,16	42	538.054,85 667.135,842	18.296	42	538.054,85 667.135,842	43	538.044,753 667.134,75	10.156
43	538.044,753 667.134,75	44	538.035,32 667.128,811	11.147	44	538.035,32 667.128,811	45	538.026,072 667.124,023	10.414	45	538.026,072 667.124,023	46	538.008,161 667.114,168	20.443
46	538.008,161 667.114,168	47	537.997,513 667.111,669	10.937	47	537.997,513 667.111,669	48	537.965,651 667.110,801	31.874	48	537.965,651 667.110,801	49	537.945,339 667.116,474	21.089
49	537.945,339 667.116,474	50	537.908,138 667.124,779	38.117	50	537.908,138 667.124,779	51	537.855,538 667.157,624	62.013	51	537.855,538 667.157,624	52	537.860,212 667.171,753	14.882
52	537.860,212 667.171,753	53	537.861,965 667.183,416	11.794	53	537.861,965 667.183,416	54	537.862,453 667.186,665	3.285	54	537.862,453 667.186,665	55	537.865,606 667.200,137	13.836
55	537.865,606 667.200,137	56	537.874,843 667.216,65	18.921	56	537.874,843 667.216,65	57	537.886,891 667.241,186	27.334	57	537.886,891 667.241,186	58	537.905,1 667.268,317	32.675
58	537.905,1 667.268,317	59	537.919,506 667.286,024	22.827	59	537.919,506 667.286,024	60	537.941,045 667.305,629	29.125	60	537.941,045 667.305,629	61	537.958,2 667.321,244	23.197
61	537.958,2 667.321,244	62	537.945,13 667.320,529	13.09	62	537.945,13 667.320,529	63	537.781,577 667.329,975	163.826	63	537.781,577 667.329,975	64	537.787,535 667.318,894	12.581
64	537.787,535 667.318,894	65	537.779,755 667.295,338	24.808	65	537.779,755 667.295,338	66	537.780,957 667.281,77	13.621	66	537.780,957 667.281,77	67	537.777,17 667.265,05	17.144
67	537.777,17 667.265,05	68	537.774,77 667.247,391	17.821	68	537.774,77 667.247,391	69	537.771,375 667.238,125	9.868	69	537.771,375 667.238,125	70	537.770,407 667.228,319	9.854
70	537.770,407 667.228,319	71	537.765,908 667.209,37	19.476	71	537.765,908 667.209,37	72	537.763,717 667.197,619	11.954	72	537.763,717 667.197,619	73	537.762,216 667.185,112	12.597
73	537.762,216 667.185,112	74	537.763,667 667.175,678	9.545	74	537.763,667 667.175,678	75	537.762,292 667.158,848	16.886	75	537.762,292 667.158,848	76	537.761,897 667.147,937	10.918
76	537.761,897 667.147,937	77	537.765,363 667.136,045	12.387	77	537.765,363 667.136,045	78	537.765,77 667.131,575	4.488	78	537.765,77 667.131,575	79	537.765,708 667.117,677	13.898
79	537.765,708 667.117,677	80	537.762,135 667.101,707	16.365	80	537.762,135 667.101,707	81	537.758,85 667.095,615	6.921	81	537.758,85 667.095,615	82	537.755,719 667.085,889	10.218
82	537.755,719 667.085,889	83	537.754,421 667.080,755	5.296	83	537.754,421 667.080,755	84	537.753,822 667.072,108	8.668	84	537.753,822 667.072,108	85	537.754,632 667.057,691	14.44
85	537.754,632 667.057,691	86	537.749,716 667.037,863	20.428	86	537.749,716 667.037,863	87	537.743,875 667.022,411	16.519	87	537.743,875 667.022,411	88	537.752,086 667.014,179	11.627
88	537.752,086 667.014,179	89	537.764,951 667.006,017	15.236	89	537.764,951 667.006,017	90	537.758,196 666.996,901	11.346	90	537.758,196 666.996,901	91	537.765,651 666.986,717	12.621
91	537.765,651 666.986,717	92	537.786,139 666.958,727	34.687	92	537.786,139 666.958,727	93	537.798,149 666.914,378	45.946	93	537.798,149 666.914,378	94	537.810,537 666.894,85	23.126
94	537.810,537 666.894,85	95	537.816,338 666.872,811	22.79	95	537.816,338 666.872,811	96	537.827,654 666.846,063	29.043	96	537.827,654 666.846,063	97	537.831,09 666.839,488	7.419
97	537.831,09 666.839,488	98	537.835,917 666.838,381	4.952	98	537.835,917 666.838,381	99	537.848,622 666.839,677	12.771	99	537.848,622 666.839,677	100	537.852,735 666.819,668	20.427
100	537.852,735 666.819,668	101	537.855,75 666.797,344	22.527	101	537.855,75 666.797,344	102	537.857,597 666.783,672	13.796	102	537.857,597 666.783,672	103	537.840,68 666.763,234	26.531
103	537.840,68 666.763,234	104	537.850,14 666.760,278	9.911	104	537.850,14 666.760,278	105	537.891,4 666.757,242	41.372	105	537.891,4 666.757,242	106	537.926,137 666.759,923	34.84
106	537.926,137 666.759,923	107	537.922,316 666.755,455	5.879	107	537.922,316 666.755,455	108	537.922,902 666.745,447	10.025	108	537.922,902 666.745,447	109	537.944,534 666.729,975	26.596
109	537.944,534 666.729,975	110	537.960,61 666.713,312	23.154	110	537.960,61 666.713,312	111	537.960,939 666.669,865	43.448	111	537.960,939 666.669,865	112	537.962,107 666.641,732	28.157
112	537.962,107 666.641,732	113	537.985,806 666.628,268	27.257	113	537.985,806 666.628,268	114	537.994,802 666.609,767	20.572	114	537.994,802 666.609,767	115	538.028,793 666.584,717	42.224
115	538.028,793 666.584,717	116	538.046,724 666.576,459	19.741	116	538.046,724 666.576,459	117	538.071,936 666.655,84	83.289	117	538.071,936 666.655,84	118	538.121,551 666.644,649	50.861

Punct început	X / Y	Punct sfârșit	X / Y	Lungime segment	Punct început	X / Y	Punct sfârșit	X / Y	Lungime segment	Punct început	X / Y	Punct sfârșit	X / Y	Lungime segment
118	538.121,551 666.644,649	119	538.162,375 666.631,891	42.771	119	538.162,375 666.631,891	120	538.273,874 666.607,663	114.101	120	538.273,874 666.607,663	121	538.286,659 666.625,419	21.88
121	538.286,659 666.625,419	122	538.299,339 666.635,94	16.476	122	538.299,339 666.635,94	123	538.365,114 666.661,869	70.701	123	538.365,114 666.661,869	124	538.362,663 666.667,106	5.782
124	538.362,663 666.667,106	125	538.332,438 666.659,056	31.279	125	538.332,438 666.659,056	126	538.325,748 666.671,872	14.457	126	538.325,748 666.671,872	127	538.323,363 666.737,746	65.917
127	538.323,363 666.737,746	128	538.321,308 666.745,549	8.069	128	538.321,308 666.745,549	129	538.309,43 666.764,173	22.089	129	538.309,43 666.764,173	130	538.286,807 666.792,388	36.165
130	538.286,807 666.792,388	131	538.276,443 666.822,258	31.617	131	538.276,443 666.822,258	132	538.276,455 666.824,666	2.408	132	538.276,455 666.824,666	1	538.270,387 666.840,655	17.102

** Lungimile segmentelor sunt determinate în planul de proiecție Stereo 70 și sunt rotunjite la 1 milimetru.

*** Distanța dintre puncte este formată din segmente cumulate ce sunt mai mici decât valoarea 1 milimetru.

**DATE DESPRE IMOBILUL NR. 1379**

Oficiul de Cadastru și Publicitate Imobiliară SUCEAVA
Biroul de Cadastru și Publicitate Imobiliară Campulung Moldovenesc

A. Partea I. Descrierea imobilului

TEREN Extravilan

Adresa: Jud. Suceava, Loc numit Obcina

Nr. Crt	Nr cadastral Nr. topografic	Suprafața* (mp)	Observații / Referințe
A1		Din acte: 35.549 Masurata: 32.714	Sector cadastral:67 Teren neimprejmuit; U.P. II, U.A. 14A, 14B; IE 34326

B. Partea II. Proprietari și acte

Inscrieri privitoare la dreptul de proprietate și alte drepturi reale	Referințe
1379 / 30/10/2022	
Act Administrativ nr. Titlu de proprietate nr. 857, din 25/11/2011 emis de Comisia Județeană Suceava;	
B1	A1
Intabulare, drept de PROPRIETATE, dobândit prin Reconstituire, cota actuala 1/1	
1) ANDRONACHI E. LIVIA 2) ARSENI C. GAVRIL 3) BALAN GH. MIRCEA 4) BALAN GV. GAVRIL 5) BALAN GV. IOAN 6) BALAN GV. MIHAI 7) BALAN GV. MIRCEA 8) BEDRULE GH. ELENA 9) DARLOAGA I. ROZALEA 10) DOROFTEI C. VIORICA 11) FLOCEA I. VIORICA 12) FUIOR E. IOAN 13) FUIOR E. LIVIU 14) GRIGORE V. CATALIN 15) PASCAN H. ADRIANA STEFANA 16) GRIGORE V. CRISTINA SIMONA 17) ROPCEAN V. MIRCEA 18) ROPCEAN V. AURORA 19) SOLONENCA E. OLTEA	

C. Partea III. SARCINI .

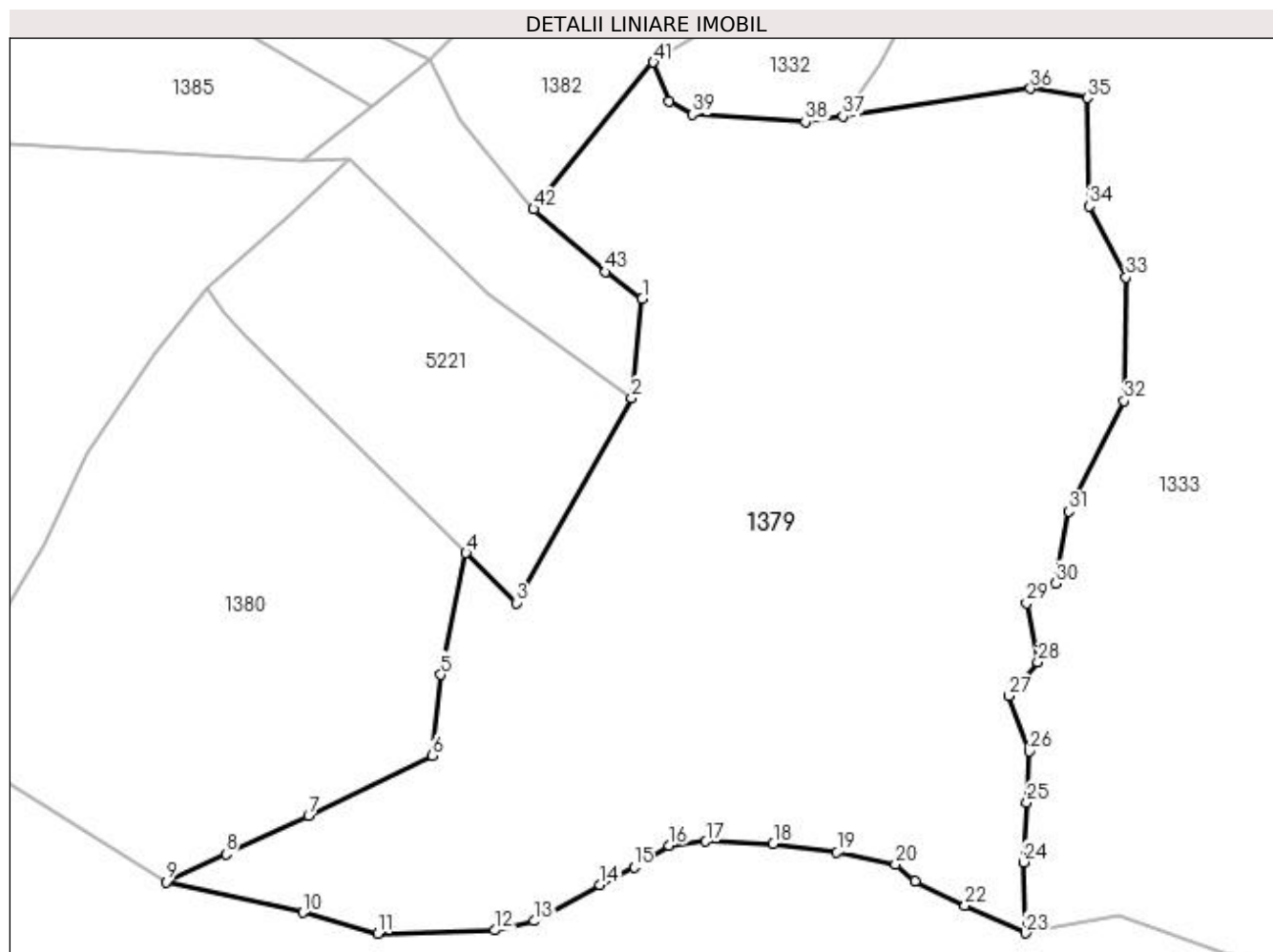
Inscrieri privind dezmembramintele dreptului de proprietate, drepturi reale de garanție și sarcini	Referințe
NU SUNT	

Anexa Nr. 1 La Partea I

Teren

Nr cadastral	Suprafața (mp)*	Observații / Referințe
	Din acte: 35.549 Masurata: 32.714	U.P. II, U.A. 14A, 14B; IE 34326

* Suprafața este determinată în planul de proiecție Stereo 70.



Date referitoare la teren

Crt	Categorie folosință	Intravilan	Suprafața (mp)	Tarla	Parcelă	Nr. topo	Observații / Referințe
1	padure	NU	32.714	-	-	-	

Lungime Segmente

1) Valorile lungimilor segmentelor sunt obținute din proiecție în plan.

Punct început	X / Y	Punct sfârșit	X / Y	Lungime segment	Punct început	X / Y	Punct sfârșit	X / Y	Lungime segment	Punct început	X / Y	Punct sfârșit	X / Y	Lungime segment
1	538.037,563 667.283,265	2	538.034,648 667.256,301	27.12 1	2	538.034,648 667.256,301	3	538.003,38 667.200,64	63.84 2	3	538.003,38 667.200,64	4	537.989,65 667.214,154	19.26 5
4	537.989,65 667.214,154	5	537.982,83 667.181,119	33.73 2	5	537.982,83 667.181,119	6	537.980,512 667.159,11	22.13 1	6	537.980,512 667.159,11	7	537.946,902 667.142,893	37.31 8
7	537.946,902 667.142,893	8	537.924,419 667.132,387	24.81 7	8	537.924,419 667.132,387	9	537.908,138 667.124,779	17.97 1	9	537.908,138 667.124,779	10	537.945,339 667.116,474	38.11 7
10	537.945,339 667.116,474	11	537.965,651 667.110,801	21.08 9	11	537.965,651 667.110,801	12	537.997,513 667.111,669	31.87 4	12	537.997,513 667.111,669	13	538.008,161 667.114,168	10.93 7
13	538.008,161 667.114,168	14	538.026,072 667.124,023	20.44 3	14	538.026,072 667.124,023	15	538.035,32 667.128,811	10.41 4	15	538.035,32 667.128,811	16	538.044,753 667.134,75	11.14 7

Punct început	X / Y	Punct sfârșit	X / Y	Lungime segment	Punct început	X / Y	Punct sfârșit	X / Y	Lungime segment	Punct început	X / Y	Punct sfârșit	X / Y	Lungime segment
16	538.044,753 667.134,75	17	538.054,85 667.135,842	10.156	17	538.054,85 667.135,842	18	538.073,133 667.135,16	18.296	18	538.073,133 667.135,16	19	538.090,437 667.132,837	17.459
19	538.090,437 667.132,837	20	538.106,383 667.129,499	16.292	20	538.106,383 667.129,499	21	538.111,744 667.125,066	6.956	21	538.111,744 667.125,066	22	538.125,267 667.118,435	15.061
22	538.125,267 667.118,435	23	538.141,769 667.110,879	18.15	23	538.141,769 667.110,879	24	538.141,229 667.130,136	19.265	24	538.141,229 667.130,136	25	538.142,048 667.146,457	16.342
25	538.142,048 667.146,457	26	538.142,744 667.160,313	13.873	26	538.142,744 667.160,313	27	538.137,12 667.175,338	16.043	27	538.137,12 667.175,338	28	538.145,033 667.184,499	12.105
28	538.145,033 667.184,499	29	538.141,96 667.200,526	16.319	29	538.141,96 667.200,526	30	538.149,979 667.205,913	9.66	30	538.149,979 667.205,913	31	538.153,413 667.225,52	19.905
31	538.153,413 667.225,52	32	538.168,551 667.255,439	33.531	32	538.168,551 667.255,439	33	538.169,051 667.289,139	33.704	33	538.169,051 667.289,139	34	538.158,975 667.308,371	21.712
34	538.158,975 667.308,371	35	538.158,409 667.337,801	29.435	35	538.158,409 667.337,801	36	538.143,03 667.340,407	15.598	36	538.143,03 667.340,407	37	538.092,113 667.332,873	51.471
37	538.092,113 667.332,873	38	538.081,844 667.331,35	10.381	38	538.081,844 667.331,35	39	538.051,193 667.333,288	30.712	39	538.051,193 667.333,288	40	538.044,866 667.336,893	7.282
40	538.044,866 667.336,893	41	538.040,568 667.347,492	11.437	41	538.040,568 667.347,492	42	538.008,001 667.307,6	51.497	42	538.008,001 667.307,6	43	538.027,59 667.290,596	25.94
43	538.027,59 667.290,596	1	538.037,563 667.283,265	12.378										

** Lungimile segmentelor sunt determinate în planul de proiecție Stereo 70 și sunt rotunjite la 1 milimetru.

*** Distanța dintre puncte este formată din segmente cumulate ce sunt mai mici decât valoarea 1 milimetru.

**DATE DESPRE IMOBILUL NR. 1380**

Oficiul de Cadastru și Publicitate Imobiliară SUCEAVA
Biroul de Cadastru și Publicitate Imobiliară Campulung Moldovenesc

A. Partea I. Descrierea imobilului

TEREN Extravilan

Adresa: Jud. Suceava, Loc numit Obcina

Nr. Crt	Nr cadastral Nr. topografic	Suprafața* (mp)	Observații / Referințe
A1		Din acte: 16.464 Masurata: 13.115	Sector cadastral:67 Teren neimprejmuit; U.P. II, U.A. 14B, 14A;

B. Partea II. Proprietari și acte

Inscrieri privitoare la dreptul de proprietate și alte drepturi reale		Referințe
1380 / 30/10/2022		
Act Normativ nr. Hotărâre nr. 1.705, din 29/11/2006 emis de Guvernul României;		
B1	Intabulare, drept de PROPRIETATE, dobandit prin Lege, cota actuala 1/1 1) STATUL ROMÂN PRIN MINISTERUL MEDIULUI, APELOR ȘI PĂDURILOR - DOMENIUL PUBLIC, CIF: 16335444	A1
Act Normativ nr. Hotărâre nr. 1.705, din 29/11/2006 emis de Guvernul României (Act Normativ: Anexa nr. 3 - Inventarul centralizat al bunurilor din domeniul public al Statului, poziția nr. 1363; Act Normativ: Ordin Ministru nr. 496 din 09.03.2016 și Aviz CTAS nr. 140 din 04.06.2015 emise de Ministerul Apelor și Pădurilor; Act Administrativ; Declarație nr. 19147 din 12.12.2022 emis de Direcția Silvică Suceava.);		
B2	Intabulare, drept de ADMINISTRARE, dobandit prin Lege, cota actuala 1/1 1) REGIA NAȚIONALĂ A PĂDURILOR ROMSILVA RA, CIF:1590120, PRIN DIRECȚIA SILVICĂ SUCEAVA, CUI 714140, JUD. SUCEAVA, MUN. SUCEAVA, BLD. 1 MAI, NR.6	A1

C. Partea III. SARCINI .

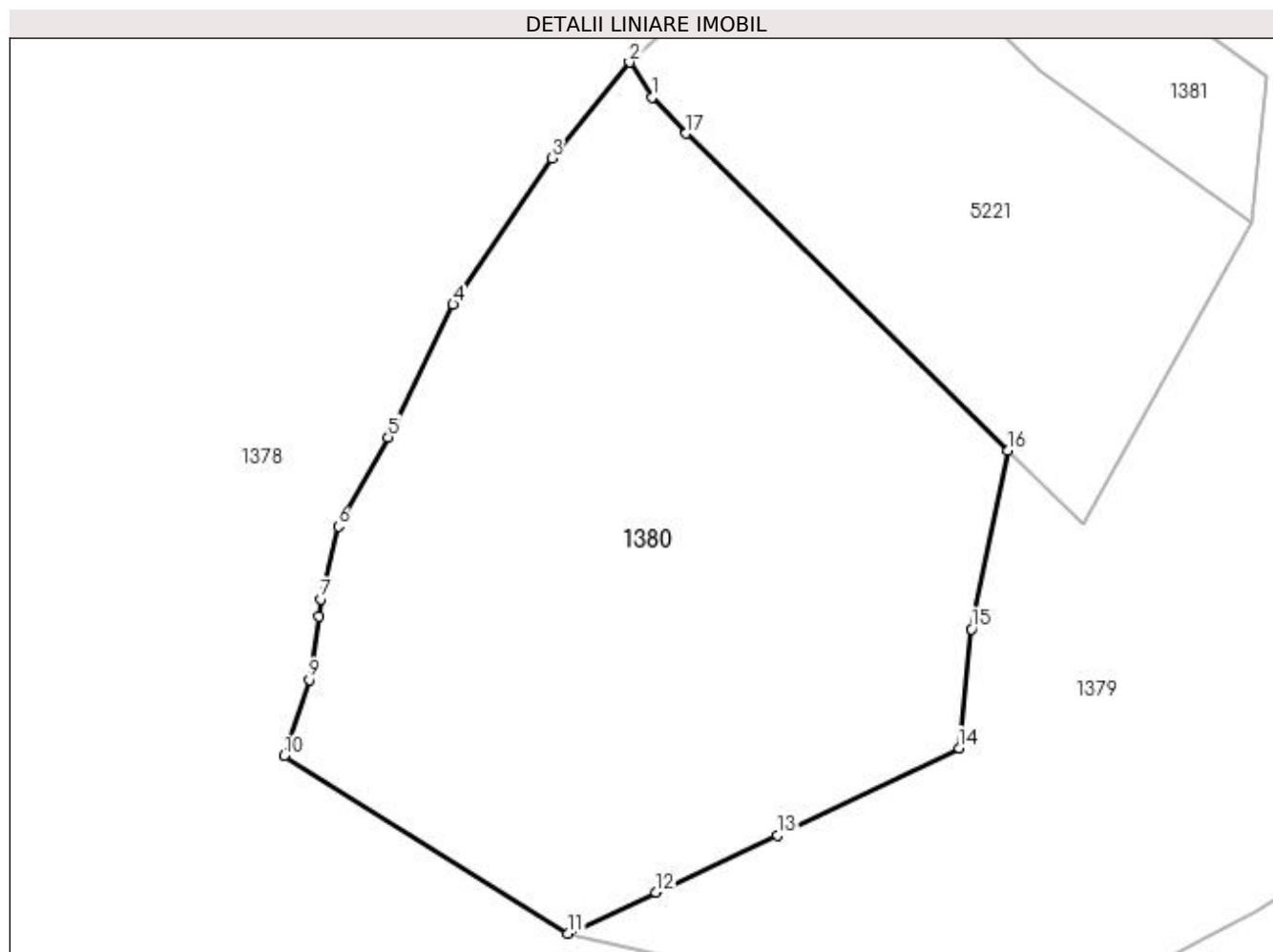
Inscrieri privind dezmembramintele dreptului de proprietate, drepturi reale de garanție și sarcini	Referințe
NU SUNT	

Anexa Nr. 1 La Partea I

Teren

Nr cadastral	Suprafața (mp)*	Observații / Referințe
	Din acte: 16.464 Masurata: 13.115	U.P. II, U.A. 14B, 14A;

* Suprafața este determinată în planul de proiecție Stereo 70.



Date referitoare la teren

Crt	Categorie folosință	Intra vilan	Suprafața (mp)	Tarla	Parcelă	Nr. topo	Observații / Referințe
1	padure	NU	13.115	-	-	-	

Lungime Segmente

1) Valorile lungimilor segmentelor sunt obținute din proiecție în plan.

Punct început	X / Y	Punct sfârșit	X / Y	Lungime segment (** (m)
1	537.923,694 667.279,525	2	537.919,506 667.286,024	7.732
2	537.919,506 667.286,024	3	537.905,1 667.268,317	22.827
3	537.905,1 667.268,317	4	537.886,891 667.241,186	32.675
4	537.886,891 667.241,186	5	537.874,843 667.216,65	27.334

Punct început	X / Y	Punct sfârșit	X / Y	Lungime segment (** (m)
5	537.874,843 667.216,65	6	537.865,606 667.200,137	18.921
6	537.865,606 667.200,137	7	537.862,453 667.186,665	13.836
7	537.862,453 667.186,665	8	537.861,965 667.183,416	3.285
8	537.861,965 667.183,416	9	537.860,212 667.171,753	11.794
9	537.860,212 667.171,753	10	537.855,538 667.157,624	14.882
10	537.855,538 667.157,624	11	537.908,138 667.124,779	62.013
11	537.908,138 667.124,779	12	537.924,419 667.132,387	17.971
12	537.924,419 667.132,387	13	537.946,902 667.142,893	24.817
13	537.946,902 667.142,893	14	537.980,512 667.159,11	37.318
14	537.980,512 667.159,11	15	537.982,83 667.181,119	22.131
15	537.982,83 667.181,119	16	537.989,65 667.214,154	33.732
16	537.989,65 667.214,154	17	537.929,987 667.272,879	83.716
17	537.929,987 667.272,879	1	537.923,694 667.279,525	9.153

** Lungimile segmentelor sunt determinate în planul de proiecție Stereo 70 și sunt rotunjite la 1 milimetru.

*** Distanța dintre puncte este formată din segmente cumulate ce sunt mai mici decât valoarea 1 milimetru.

**DATE DESPRE IMOBILUL NR. 1381**

Oficiul de Cadastru și Publicitate Imobiliară SUCEAVA
Biroul de Cadastru și Publicitate Imobiliară Campulung Moldovenesc

A. Partea I. Descrierea imobilului

TEREN Extravilan

Adresa: Jud. Suceava, Loc numit Obcina

Nr. Crt	Nr cadastral Nr. topografic	Suprafața* (mp)	Observații / Referințe
A1		2.640	Sector cadastral:67 Teren neimprejmuit; U.P. II, U.A. 14

B. Partea II. Proprietari și acte

Inscrieri privitoare la dreptul de proprietate și alte drepturi reale		Referințe
1381 / 30/10/2022		
Act Administrativ nr. Titlu de proprietate nr. 504, din 18/10/1995 emis de Comisia Județeană Suceava;		
B1	Intabulare, drept de PROPRIETATE, dobandit prin Reconstituire, cota actuala 1/1 1) BRANZILA IOAN, LIPSĂ CNP	A1

C. Partea III. SARCINI .

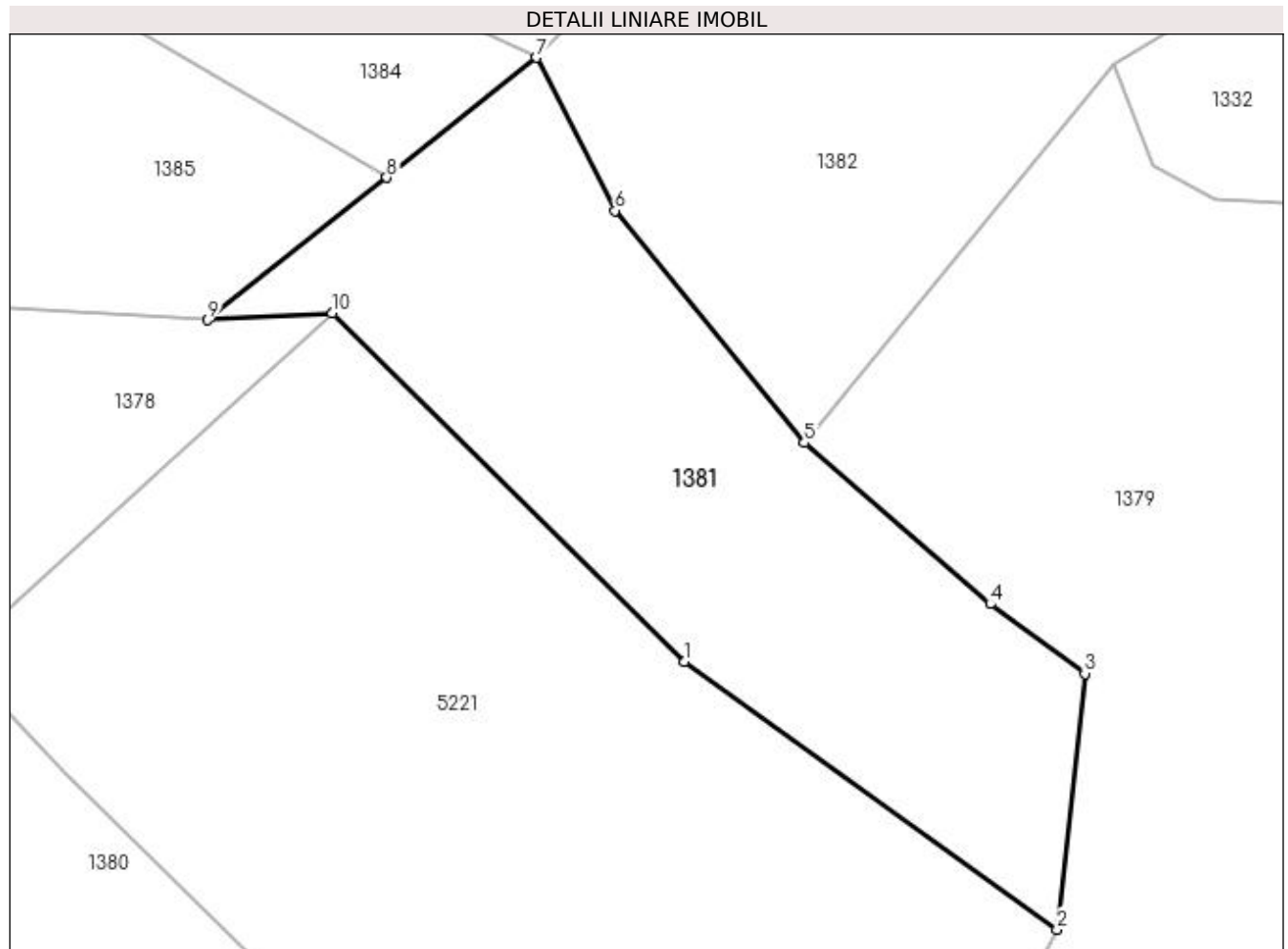
Inscrieri privind dezmembramintele dreptului de proprietate, drepturi reale de garanție și sarcini	Referințe
NU SUNT	

Anexa Nr. 1 La Partea I

Teren

Nr cadastral	Suprafața (mp)*	Observații / Referințe
	2.640	U.P. II, U.A. 14

* Suprafața este determinată în planul de proiecție Stereo 70.



Date referitoare la teren

Crt	Categorie folosință	Intra vilan	Suprafața (mp)	Tarla	Parcelă	Nr. topo	Observații / Referințe
1	padure	NU	2.640	-	-	-	

Lungime Segmente

1) Valorile lungimilor segmentelor sunt obținute din proiecție în plan.

Punct început	X / Y	Punct sfârșit	X / Y	Lungime segment (** (m)
1	537.995,379 667.284,507	2	538.034,648 667.256,301	48.349
2	538.034,648 667.256,301	3	538.037,563 667.283,265	27.121
3	538.037,563 667.283,265	4	538.027,59 667.290,596	12.378
4	538.027,59 667.290,596	5	538.008,001 667.307,6	25.94
5	538.008,001 667.307,6	6	537.988,035 667.332,069	31.581

Punct început	X / Y	Punct sfârşit	X / Y	Lungime segment (** (m)
6	537.988,035 667.332,069	7	537.979,755 667.348,192	18.125
7	537.979,755 667.348,192	8	537.963,963 667.335,547	20.231
8	537.963,963 667.335,547	9	537.945,13 667.320,529	24.088
9	537.945,13 667.320,529	10	537.958,2 667.321,244	13.09
10	537.958,2 667.321,244	1	537.995,379 667.284,507	52.267

** Lungimile segmentelor sunt determinate în planul de proiecție Stereo 70 și sunt rotunjite la 1 milimetru.

*** Distanța dintre puncte este formată din segmente cumulate ce sunt mai mici decât valoarea 1 milimetru.

**DATE DESPRE IMOBILUL NR. 1382**

Oficiul de Cadastru și Publicitate Imobiliară SUCEAVA
 Biroul de Cadastru și Publicitate Imobiliară Campulung Moldovenesc

A. Partea I. Descrierea imobilului

TEREN Extravilan

Adresa: Jud. Suceava, Loc numit Obcina

Nr. Crt	Nr cadastral Nr. topografic	Suprafața* (mp)	Observații / Referințe
A1	33352	10.000	Sector cadastral:67 Teren neimprejmuit; CF 33352, 33353, parte din nr. top. 1609/3, 1609/4, U.P. II, U.A. 14E, 15A

B. Partea II. Proprietari și acte

Inscrieri privitoare la dreptul de proprietate și alte drepturi reale		Referințe
1382 / 30/10/2022		
Act Administrativ nr. Titlu de proprietate nr. 17, din 08/03/1993 emis de Comisia Județeană Suceava;		
B1	Intabulare, drept de PROPRIETATE, dobandit prin Reconstituire, cota actuala 1/1 1) STRAJERIU V. VIOREL, LIPSĂ CNP	A1

C. Partea III. SARCINI .

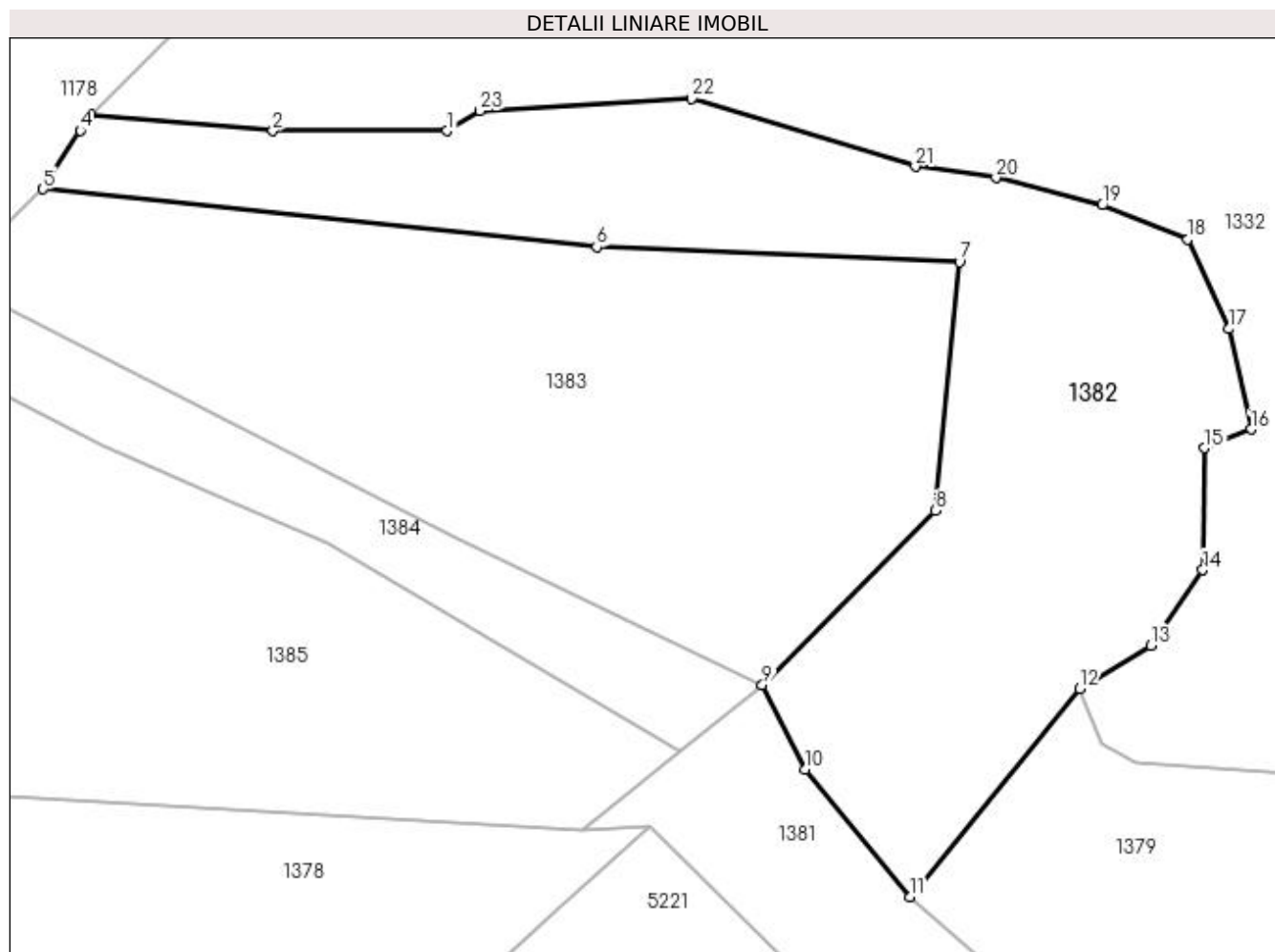
Inscrieri privind dezmembramintele dreptului de proprietate, drepturi reale de garanție și sarcini	Referințe
NU SUNT	

Anexa Nr. 1 La Partea I

Teren

Nr cadastral	Suprafața (mp)*	Observații / Referințe
33352	10.000	CF 33352, 33353, parte din nr. top. 1609/3, 1609/4, U.P. II, U.A. 14E, 15A

* Suprafața este determinată în planul de proiecție Stereo 70.



Date referitoare la teren

Crt	Categorie folosință	Intra vilan	Suprafața (mp)	Tarla	Parcelă	Nr. topo	Observații / Referințe
1	padure	NU	10.000	-	-	-	

Lungime Segmente

1) Valorile lungimilor segmentelor sunt obținute din proiecție în plan.

Punct început	X / Y	Punct sfârșit	X / Y	Lungime segment (** (m)
1	537.919,267 667.454,43	2	537.885,911 667.454,421	33.356
3	537.850,952 667.457,58	4	537.848,971 667.454,465	3.692
5	537.841,837 667.443,252	6	537.948,01 667.432,199	106.747
7	538.017,555 667.429,281	8	538.012,85 667.381,651	47.862
9	537.979,755 667.348,192	10	537.988,035 667.332,069	18.125

Punct început	X / Y	Punct sfârșit	X / Y	Lungime segment (** (m)
2	537.885,911 667.454,421	3	537.850,952 667.457,58	35.101
4	537.848,971 667.454,465	5	537.841,837 667.443,252	13.29
6	537.948,01 667.432,199	7	538.017,555 667.429,281	69.606
8	538.012,85 667.381,651	9	537.979,755 667.348,192	47.061
10	537.988,035 667.332,069	11	538.008,001 667.307,6	31.581

Punct început	X / Y	Punct sfârșit	X / Y	Lungime segment (** (m)
11	538.008,001 667.307,6	12	538.040,568 667.347,492	51.497
13	538.054,227 667.355,75	14	538.064,222 667.370,24	17.603
15	538.064,588 667.393,656	16	538.073,472 667.397,259	9.587
17	538.069,248 667.416,479	18	538.061,31 667.433,613	18.883
19	538.044,91 667.440,199	20	538.024,569 667.445,409	20.998
21	538.009,076 667.447,617	22	537.966,165 667.460,567	44.822
23	537.925,642 667.458,264	1	537.919,267 667.454,43	7.439

Punct început	X / Y	Punct sfârșit	X / Y	Lungime segment (** (m)
12	538.040,568 667.347,492	13	538.054,227 667.355,75	15.961
14	538.064,222 667.370,24	15	538.064,588 667.393,656	23.419
16	538.073,472 667.397,259	17	538.069,248 667.416,479	19.679
18	538.061,31 667.433,613	19	538.044,91 667.440,199	17.673
20	538.024,569 667.445,409	21	538.009,076 667.447,617	15.65
22	537.966,165 667.460,567	23	537.925,642 667.458,264	40.588

** Lungimile segmentelor sunt determinate în planul de proiecție Stereo 70 și sunt rotunjite la 1 milimetru.

*** Distanța dintre puncte este formată din segmente cumulate ce sunt mai mici decât valoarea 1 milimetru.

**DATE DESPRE IMOBILUL NR. 1383**

Oficiul de Cadastru și Publicitate Imobiliară SUCEAVA
Biroul de Cadastru și Publicitate Imobiliară Campulung Moldovenesc

A. Partea I. Descrierea imobilului

TEREN Extravilan

Adresa: Jud. Suceava, Loc numit Obcina

Nr. Crt	Nr cadastral Nr. topografic	Suprafața* (mp)	Observații / Referințe
A1	33352	10.000	Sector cadastral:67 Teren neimprejmuit; CF 33352, 33353, parte din nr. top. 1609/3, 1609/4, U.P. II, U.A. 15A

B. Partea II. Proprietari și acte

Inscrieri privitoare la dreptul de proprietate și alte drepturi reale		Referințe
1383 / 30/10/2022		
Act Administrativ nr. Titlu de proprietate nr. 18, din 08/03/1993 emis de Comisia Județeană Suceava;		
B1	Intabulare, drept de PROPRIETATE, dobandit prin Reconstituire, cota actuala 1/1 1) STRAJERIU V. VICTOR, LIPSĂ CNP	A1

C. Partea III. SARCINI .

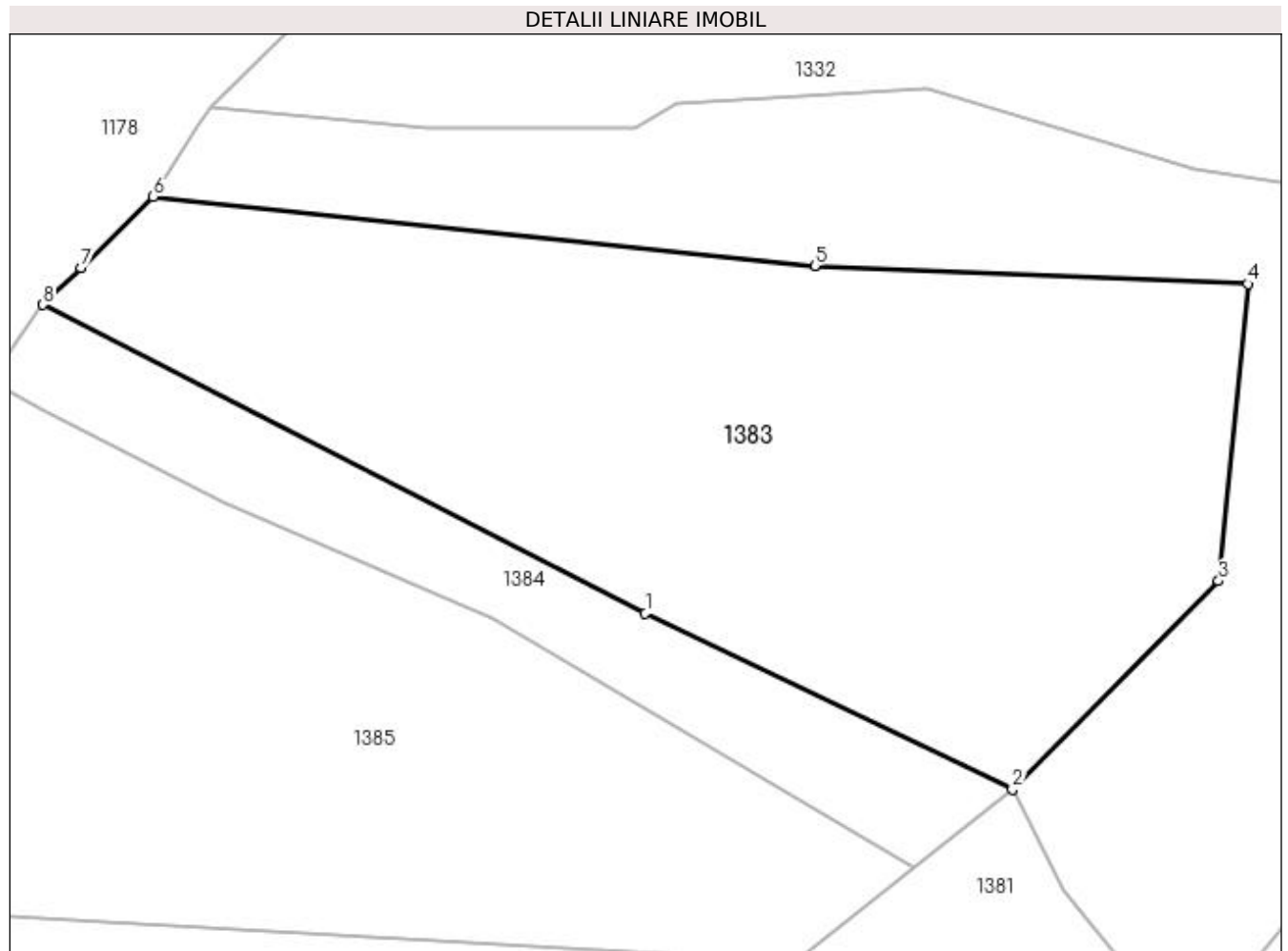
Inscrieri privind dezmembramintele dreptului de proprietate, drepturi reale de garanție și sarcini	Referințe
NU SUNT	

Anexa Nr. 1 La Partea I

Teren

Nr cadastral	Suprafața (mp)*	Observații / Referințe
33352	10.000	CF 33352, 33353, parte din nr. top. 1609/3, 1609/4, U.P. II, U.A. 15A

* Suprafața este determinată în planul de proiecție Stereo 70.



Date referitoare la teren

Crt	Categorie folosință	Intravilan	Suprafața (mp)	Tarla	Parcelă	Nr. topo	Observații / Referințe
1	padure	NU	10.000	-	-	-	

Lungime Segmente

1) Valorile lungimilor segmentelor sunt obținute din proiecție în plan.

Punct început	X / Y	Punct sfârșit	X / Y	Lungime segment (** (m)
1	537.920,811 667.376,408	2	537.979,755 667.348,192	65.349
2	537.979,755 667.348,192	3	538.012,85 667.381,651	47.061
3	538.012,85 667.381,651	4	538.017,555 667.429,281	47.862
4	538.017,555 667.429,281	5	537.948,01 667.432,199	69.606
5	537.948,01 667.432,199	6	537.841,837 667.443,252	106.747

Punct început	X / Y	Punct sfârșit	X / Y	Lungime segment (** (m)
6	537.841,837 667.443,252	7	537.830,21 667.431,894	16.254
7	537.830,21 667.431,894	8	537.824,115 667.425,939	8.521
8	537.824,115 667.425,939	1	537.920,811 667.376,408	108.644

** Lungimile segmentelor sunt determinate în planul de proiecție Stereo 70 și sunt rotunjite la 1 milimetru.

*** Distanța dintre puncte este formată din segmente cumulate ce sunt mai mici decât valoarea 1 milimetru.

**DATE DESPRE IMOBILUL NR. 1384**

Oficiul de Cadastru și Publicitate Imobiliară SUCEAVA
Biroul de Cadastru și Publicitate Imobiliară Campulung Moldovenesc

A. Partea I. Descrierea imobilului

TEREN Extravilan

Adresa: Jud. Suceava, Loc numit Obcina

Nr. Crt	Nr cadastral Nr. topografic	Suprafața* (mp)	Observații / Referințe
A1		2.500	Sector cadastral:67 Teren neimprejmuit; U.P. II, U.A. 15A

B. Partea II. Proprietari și acte

Inscrieri privitoare la dreptul de proprietate și alte drepturi reale		Referințe
1384 / 30/10/2022		
Act Administrativ nr. Titlu de proprietate nr. 540, din 12/03/1997 emis de Comisia Județeană Suceava;		
B1	Intabulare, drept de PROPRIETATE, dobandit prin Reconstituire, cota actuala 1/1 1) FLOCEA VIOREL, LIPSĂ CNP	A1

C. Partea III. SARCINI .

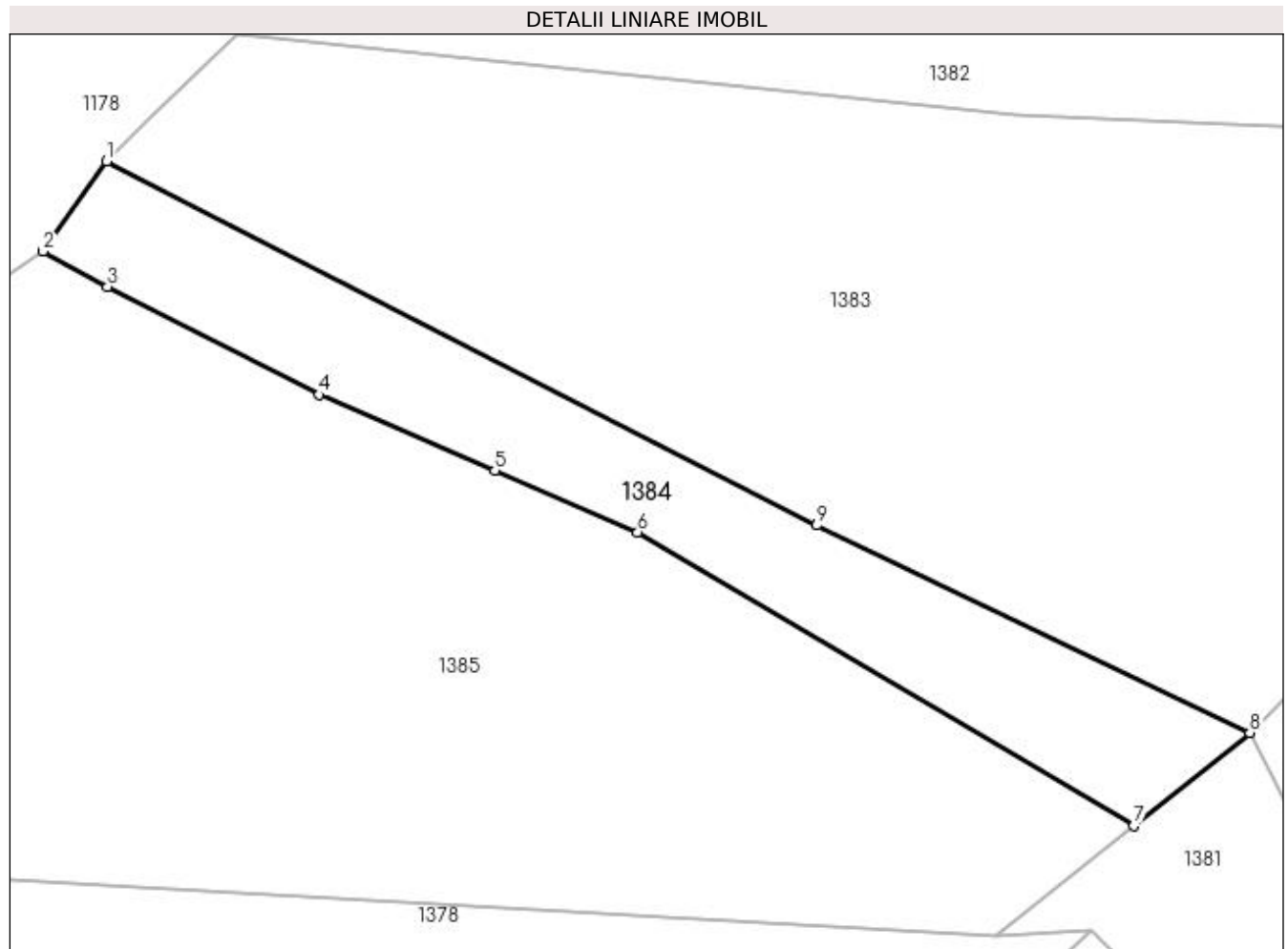
Inscrieri privind dezmembramintele dreptului de proprietate, drepturi reale de garanție și sarcini	Referințe
NU SUNT	

Anexa Nr. 1 La Partea I

Teren

Nr cadastral	Suprafața (mp)*	Observații / Referințe
	2.500	U.P. II, U.A. 15A

* Suprafața este determinată în planul de proiecție Stereo 70.



Date referitoare la teren

Crt	Categorie folosință	Intra vilan	Suprafața (mp)	Tarla	Parcelă	Nr. topo	Observații / Referințe
1	padure	NU	2.500	-	-	-	

Lungime Segmente

1) Valorile lungimilor segmentelor sunt obținute din proiecție în plan.

Punct început	X / Y	Punct sfârșit	X / Y	Lungime segment (** (m)
1	537.824,115 667.425,939	2	537.815,464 667.413,715	14.976
2	537.815,464 667.413,715	3	537.824,246 667.408,878	10.026
3	537.824,246 667.408,878	4	537.853,03 667.394,182	32.319
4	537.853,03 667.394,182	5	537.876,965 667.383,877	26.059
5	537.876,965 667.383,877	6	537.896,401 667.375,487	21.17

Punct început	X / Y	Punct sfârșit	X / Y	Lungime segment (** (m)
6	537.896,401 667.375,487	7	537.963,963 667.335,547	78.485
7	537.963,963 667.335,547	8	537.979,755 667.348,192	20.231
8	537.979,755 667.348,192	9	537.920,811 667.376,408	65.349
9	537.920,811 667.376,408	1	537.824,115 667.425,939	108.644

** Lungimile segmentelor sunt determinate în planul de proiecție Stereo 70 și sunt rotunjite la 1 milimetru.

*** Distanța dintre puncte este formată din segmente cumulate ce sunt mai mici decât valoarea 1 milimetru.

**DATE DESPRE IMOBILUL NR. 1385**

Oficiul de Cadastru și Publicitate Imobiliară SUCEAVA
Biroul de Cadastru și Publicitate Imobiliară Campulung Moldovenesc

A. Partea I. Descrierea imobilului

TEREN Extravilan

Adresa: Jud. Suceava, Loc numit Obcina

Nr. Crt	Nr cadastral Nr. topografic	Suprafața* (mp)	Observații / Referințe
A1		10.000	Sector cadastral:67 Teren neimprejmuit; U.P. II, U.A. 15A

B. Partea II. Proprietari și acte

Inscrieri privitoare la dreptul de proprietate și alte drepturi reale		Referințe
1385 / 30/10/2022		
Act Notarial nr. CMOS din NR.161, din 15/09/2022 emis de BNP Dorina Rotaru (Titlu de proprietate nr. 503 din 18.10.1995);		
B1	Intabulare, drept de PROPRIETATE, dobandit prin Succesiune, cota actuala 1/1 1) CÎRLOANȚĂ MIHAI DEFUNCT:Da	A1

C. Partea III. SARCINI .

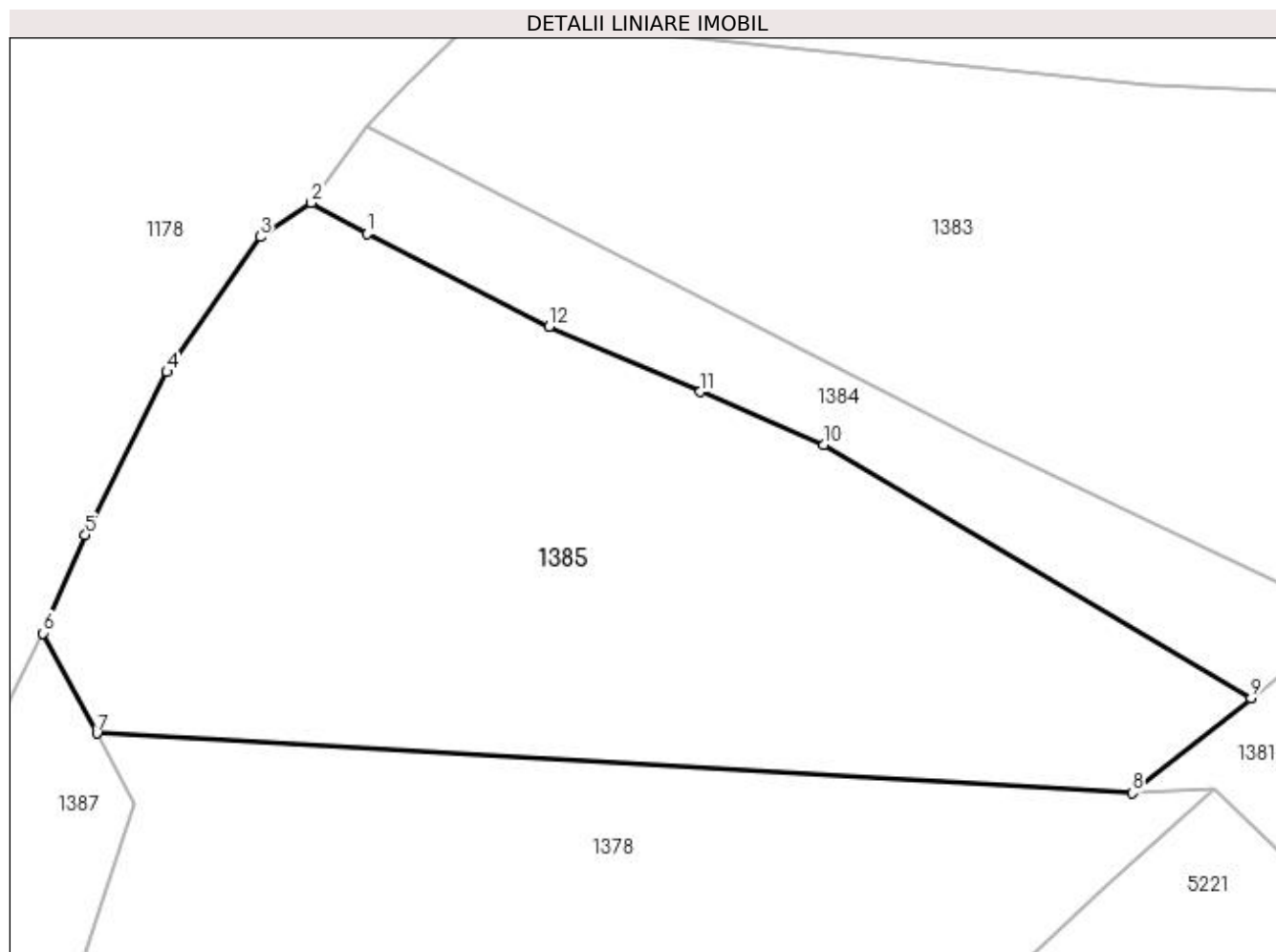
Inscrieri privind dezmembramintele dreptului de proprietate, drepturi reale de garanție și sarcini	Referințe
NU SUNT	

Anexa Nr. 1 La Partea I

Teren

Nr cadastral	Suprafața (mp)*	Observații / Referințe
	10.000	U.P. II, U.A. 15A

* Suprafața este determinată în planul de proiecție Stereo 70.



Date referitoare la teren

Crt	Categorie folosință	Intra vilan	Suprafața (mp)	Tarla	Parcelă	Nr. topo	Observații / Referințe
1	padure	NU	10.000	-	-	-	

Lungime Segmente

1) Valorile lungimilor segmentelor sunt obținute din proiecție în plan.

Punct început	X / Y	Punct sfârșit	X / Y	Lungime segment (** (m)
1	537.824,246 667.408,878	2	537.815,464 667.413,715	10.026
2	537.815,464 667.413,715	3	537.807,413 667.408,376	9.66
3	537.807,413 667.408,376	4	537.792,663 667.387,03	25.946
4	537.792,663 667.387,03	5	537.779,748 667.361,295	28.794
5	537.779,748 667.361,295	6	537.773,085 667.345,766	16.898

Punct început	X / Y	Punct sfârșit	X / Y	Lungime segment (** (m)
6	537.773,085 667.345,766	7	537.781,577 667.329,975	17.93
7	537.781,577 667.329,975	8	537.945,13 667.320,529	163.826
8	537.945,13 667.320,529	9	537.963,963 667.335,547	24.088
9	537.963,963 667.335,547	10	537.896,401 667.375,487	78.485
10	537.896,401 667.375,487	11	537.876,965 667.383,877	21.17
11	537.876,965 667.383,877	12	537.853,03 667.394,182	26.059
12	537.853,03 667.394,182	1	537.824,246 667.408,878	32.319

** Lungimile segmentelor sunt determinate în planul de proiecție Stereo 70 și sunt rotunjite la 1 milimetru.

*** Distanța dintre puncte este formată din segmente cumulate ce sunt mai mici decât valoarea 1 milimetru.

**DATE DESPRE IMOBILUL NR. 1386**

Oficiul de Cadastru și Publicitate Imobiliară SUCEAVA
Biroul de Cadastru și Publicitate Imobiliară Campulung Moldovenesc

A. Partea I. Descrierea imobilului

TEREN Extravilan

Adresa: Jud. Suceava, Loc numit Obcina

Nr. Crt	Nr cadastral Nr. topografic	Suprafața* (mp)	Observații / Referințe
A1		10.000	Sector cadastral:67 Teren neimprejmuit; U.P. II, U.A. 15A

B. Partea II. Proprietari și acte

Inscrieri privitoare la dreptul de proprietate și alte drepturi reale		Referințe
1386 / 30/10/2022		
Act Administrativ nr. Titlu de proprietate nr. 65, din 08/03/1993 emis de Comisia Județeană Suceava;		
B1	Intabulare, drept de PROPRIETATE, dobandit prin Reconstituire, cota actuala 1/1 1) BLANARIU TRAIAN , LIPSĂ CNP DEFUNCT:Da	A1

C. Partea III. SARCINI .

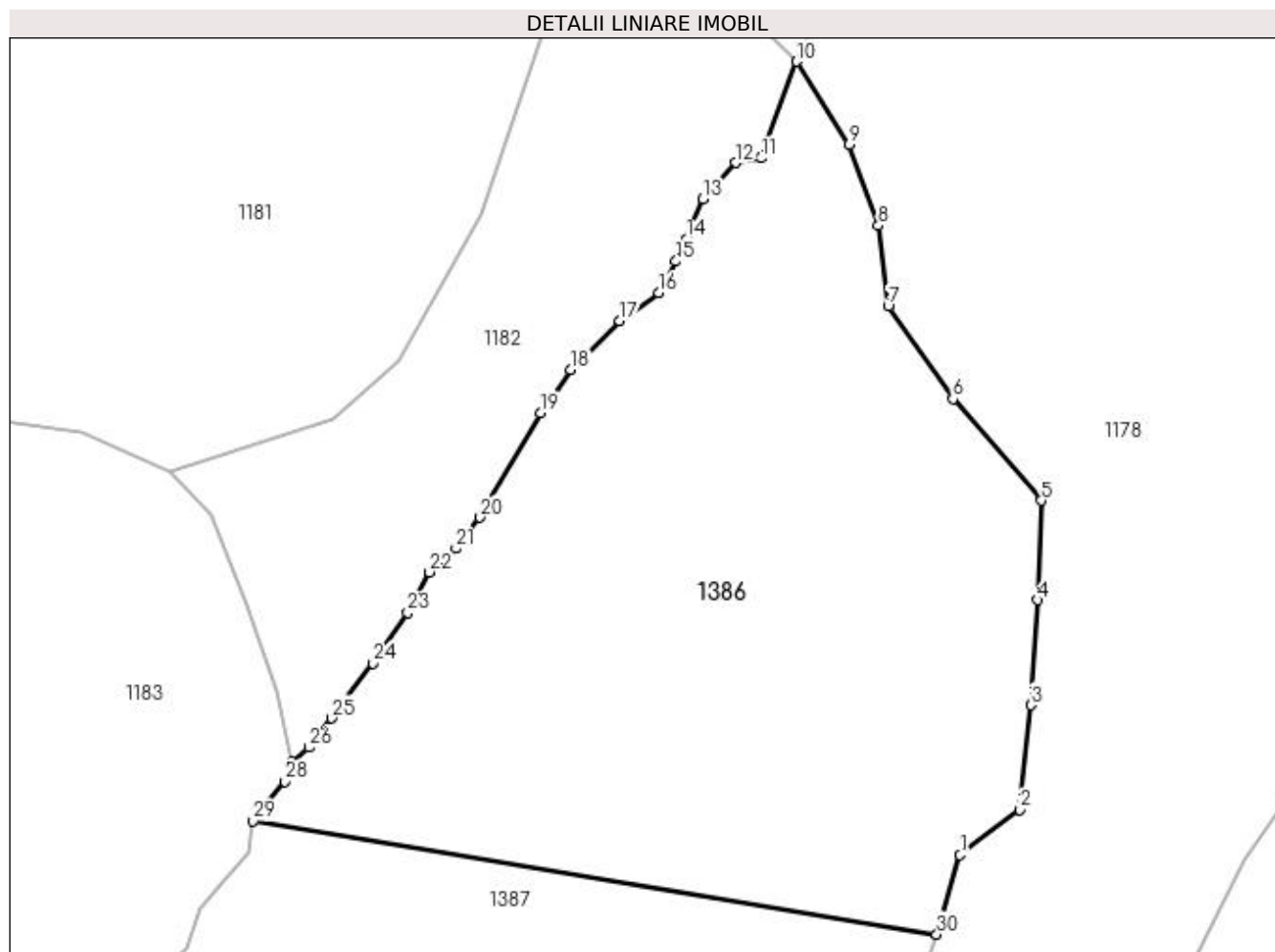
Inscrieri privind dezmembramintele dreptului de proprietate, drepturi reale de garanție și sarcini	Referințe
NU SUNT	

Anexa Nr. 1 La Partea I

Teren

Nr cadastral	Suprafața (mp)*	Observații / Referințe
	10.000	U.P. II, U.A. 15A

* Suprafața este determinată în planul de proiecție Stereo 70.



Date referitoare la teren

Crt	Categorie folosință	Intra vilan	Suprafața (mp)	Tarla	Parcelă	Nr. topo	Observații / Referințe
1	padure	NU	10.000	-	-	-	

Lungime Segmente

1) Valorile lungimilor segmentelor sunt obținute din proiecție în plan.

Punct început	X / Y	Punct sfârșit	X / Y	Lungime segment (** (m)
1	537.745,61 667.387,756	2	537.755,468 667.395,27	12.395
3	537.757,347 667.412,594	4	537.758,511 667.430,022	17.467
5	537.759,041 667.446,492	6	537.744,417 667.463,337	22.307
7	537.733,68 667.478,672	8	537.732,023 667.492,027	13.457
9	537.727,166 667.505,458	10	537.718,532 667.519,253	16.274

Punct început	X / Y	Punct sfârșit	X / Y	Lungime segment (** (m)
2	537.755,468 667.395,27	3	537.757,347 667.412,594	17.426
4	537.758,511 667.430,022	5	537.759,041 667.446,492	16.479
6	537.744,417 667.463,337	7	537.733,68 667.478,672	18.72
8	537.732,023 667.492,027	9	537.727,166 667.505,458	14.282
10	537.718,532 667.519,253	11	537.712,629 667.503,23	17.076

Punct început	X / Y	Punct sfârșit	X / Y	Lungime segment (** (m))	Punct început	X / Y	Punct sfârșit	X / Y	Lungime segment (** (m))
11	537.712,629 667.503,23	12	537.708,434 667.502,47	4.263	12	537.708,434 667.502,47	13	537.702,935 667.496,5	8.117
13	537.702,935 667.496,5	14	537.700,112 667.489,84	7.234	14	537.700,112 667.489,84	15	537.698,508 667.486,133	4.039
15	537.698,508 667.486,133	16	537.695,632 667.480,909	5.963	16	537.695,632 667.480,909	17	537.689,155 667.476,268	7.968
17	537.689,155 667.476,268	18	537.681,006 667.468,216	11.456	18	537.681,006 667.468,216	19	537.676,067 667.461,009	8.737
19	537.676,067 667.461,009	20	537.666,017 667.443,67	20.041	20	537.666,017 667.443,67	21	537.662,0 667.438,573	6.49
21	537.662,0 667.438,573	22	537.657,618 667.434,617	5.904	22	537.657,618 667.434,617	23	537.654,008 667.427,912	7.615
23	537.654,008 667.427,912	24	537.648,245 667.419,504	10.193	24	537.648,245 667.419,504	25	537.641,405 667.410,404	11.384
25	537.641,405 667.410,404	26	537.637,616 667.405,572	6.14	26	537.637,616 667.405,572	27	537.634,8 667.403,218	3.67
27	537.634,8 667.403,218	28	537.633,644 667.399,932	3.483	28	537.633,644 667.399,932	29	537.628,36 667.393,427	8.381
29	537.628,36 667.393,427	30	537.741,734 667.374,595	114.927	30	537.741,734 667.374,595	1	537.745,61 667.387,756	13.72

** Lungimile segmentelor sunt determinate în planul de proiecție Stereo 70 și sunt rotunjite la 1 milimetru.

*** Distanța dintre puncte este formată din segmente cumulate ce sunt mai mici decât valoarea 1 milimetru.

**DATE DESPRE IMOBILUL NR. 1387**

Oficiul de Cadastru și Publicitate Imobiliară SUCEAVA
Biroul de Cadastru și Publicitate Imobiliară Campulung Moldovenesc

A. Partea I. Descrierea imobilului

TEREN Extravilan

Adresa: Jud. Suceava, Loc numit Obcina

Nr. Crt	Nr cadastral Nr. topografic	Suprafața* (mp)	Observații / Referințe
A1	34545	84.700	Sector cadastral:67 Teren neimprejmuit; CF 34545, 34146, 34013, nr. top. 2465/3, 2465/38, parte din nr. top. 2465/36, U.P. II, U.A. 15A, 15B

B. Partea II. Proprietari și acte

Inscrieri privitoare la dreptul de proprietate și alte drepturi reale	Referințe
1387 / 30/10/2022	
Act Administrativ nr. Titlu de proprietate nr. 581, din 25/09/2002 emis de Comisia Județeană Suceava;	
B1	A1
Intabulare, drept de PROPRIETATE, dobandit prin Reconstituire, cota actuala 1/1	
1) BLANARIU TRAIAN , LIPSĂ CNP DEFUNCT:Da	
2) BLANARIU DRAGOȘ , LIPSĂ CNP	

C. Partea III. SARCINI .

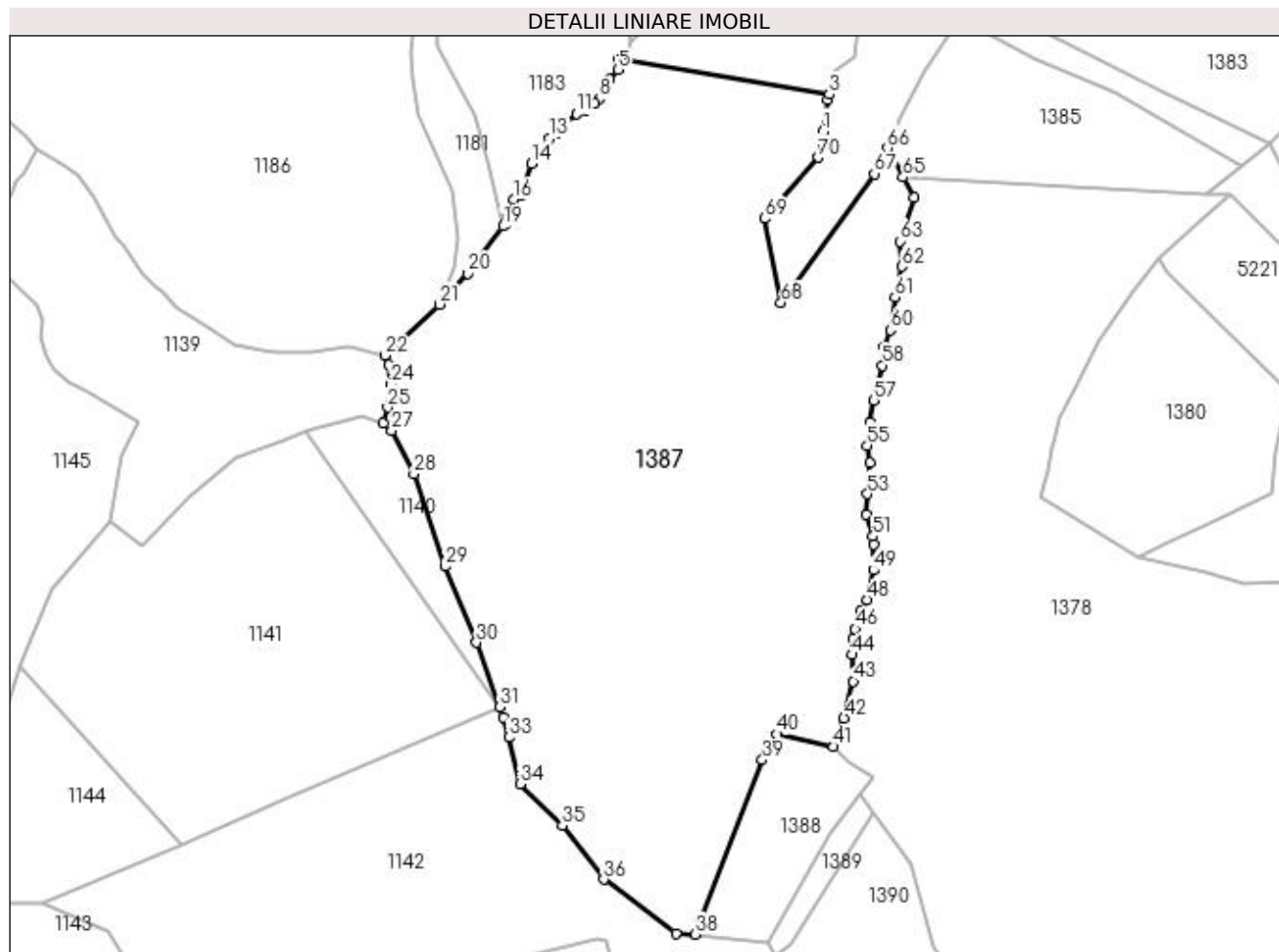
Inscrieri privind dezmembramintele dreptului de proprietate, drepturi reale de garanție și sarcini	Referințe
NU SUNT	

Anexa Nr. 1 La Partea I

Teren

Nr cadastral	Suprafața (mp)*	Observații / Referințe
34545	84.700	CF 34545, 34146, 34013, nr. top. 2465/3, 2465/38, parte din nr. top. 2465/36, U.P. II, U.A. 15A, 15B

* Suprafața este determinată în planul de proiecție Stereo 70.



Date referitoare la teren

Crt	Categorie folosință	Intra vilan	Suprafața (mp)	Tarla	Parcelă	Nr. topo	Observații / Referințe
1	padure	NU	84.700	-	-	-	

Lungime Segmente

1) Valorile lungimilor segmentelor sunt obținute din proiecție în plan.

Punct început	X / Y	Punct sfârșit	X / Y	Lungime segment	Punct început	X / Y	Punct sfârșit	X / Y	Lungime segment	Punct început	X / Y	Punct sfârșit	X / Y	Lungime segment
1	537.738,292 667.354,672	2	537.740,933 667.371,877	17.407	2	537.740,933 667.371,877	3	537.741,734 667.374,595	2.834	3	537.741,734 667.374,595	4	537.628,36 667.393,427	114.927
4	537.628,36 667.393,427	5	537.627,478 667.388,017	5.481	5	537.627,478 667.388,017	6	537.622,865 667.382,973	6.835	6	537.622,865 667.382,973	7	537.619,495 667.378,937	5.258
7	537.619,495 667.378,937	8	537.617,256 667.372,279	7.024	8	537.617,256 667.372,279	9	537.614,722 667.369,715	3.605	9	537.614,722 667.369,715	10	537.609,929 667.366,179	5.956
10	537.609,929 667.366,179	11	537.605,128 667.364,237	5.179	11	537.605,128 667.364,237	12	537.594,496 667.353,935	14.804	12	537.594,496 667.353,935	13	537.590,763 667.351,203	4.626
13	537.590,763 667.351,203	14	537.580,961 667.337,402	16.928	14	537.580,961 667.337,402	15	537.575,973 667.320,465	17.656	15	537.575,973 667.320,465	16	537.571,069 667.317,888	5.54

Punct început	X / Y	Punct sfârșit	X / Y	Lungime segment	Punct început	X / Y	Punct sfârșit	X / Y	Lungime segment	Punct început	X / Y	Punct sfârșit	X / Y	Lungime segment
16	537.571,069 667.317,888	17	537.568,187 667.309,555	8.817	17	537.568,187 667.309,555	18	537.566,577 667.304,945	4.883	18	537.566,577 667.304,945	19	537.565,488 667.303,501	1.809
19	537.565,488 667.303,501	20	537.546,284 667.278,042	31.89	20	537.546,284 667.278,042	21	537.531,173 667.261,331	22.53	21	537.531,173 667.261,331	22	537.501,574 667.233,736	40.467
22	537.501,574 667.233,736	23	537.503,808 667.228,425	5.762	23	537.503,808 667.228,425	24	537.505,034 667.217,917	10.579	24	537.505,034 667.217,917	25	537.503,146 667.205,575	12.486
25	537.503,146 667.205,575	26	537.500,728 667.197,202	8.715	26	537.500,728 667.197,202	27	537.505,318 667.192,967	6.245	27	537.505,318 667.192,967	28	537.517,308 667.169,801	26.085
28	537.517,308 667.169,801	29	537.534,111 667.119,805	52.744	29	537.534,111 667.119,805	30	537.551,082 667.078,62	44.545	30	537.551,082 667.078,62	31	537.563,837 667.043,766	37.115
31	537.563,837 667.043,766	32	537.565,799 667.038,406	5.708	32	537.565,799 667.038,406	33	537.568,506 667.027,394	11.34	33	537.568,506 667.027,394	34	537.574,695 667.002,214	25.929
34	537.574,695 667.002,214	35	537.597,452 666.979,879	31.886	35	537.597,452 666.979,879	36	537.619,893 666.950,636	36.861	36	537.619,893 666.950,636	37	537.658,87 666.921,635	48.583
37	537.658,87 666.921,635	38	537.669,25 666.921,058	10.396	38	537.669,25 666.921,058	39	537.705,546 667.015,188	100.885	39	537.705,546 667.015,188	40	537.713,455 667.029,096	16.0
40	537.713,455 667.029,096	41	537.743,875 667.022,411	31.146	41	537.743,875 667.022,411	42	537.749,716 667.037,863	16.519	42	537.749,716 667.037,863	43	537.754,632 667.057,691	20.428
43	537.754,632 667.057,691	44	537.753,822 667.072,108	14.44	44	537.753,822 667.072,108	45	537.754,421 667.080,755	8.668	45	537.754,421 667.080,755	46	537.755,719 667.085,889	5.296
46	537.755,719 667.085,889	47	537.758,85 667.095,615	10.218	47	537.758,85 667.095,615	48	537.762,135 667.101,707	6.921	48	537.762,135 667.101,707	49	537.765,708 667.117,677	16.365
49	537.765,708 667.117,677	50	537.765,77 667.131,575	13.898	50	537.765,77 667.131,575	51	537.765,363 667.136,045	4.488	51	537.765,363 667.136,045	52	537.761,897 667.147,937	12.387
52	537.761,897 667.147,937	53	537.762,292 667.158,848	10.918	53	537.762,292 667.158,848	54	537.763,667 667.175,678	16.886	54	537.763,667 667.175,678	55	537.762,216 667.185,112	9.545
55	537.762,216 667.185,112	56	537.763,717 667.197,619	12.597	56	537.763,717 667.197,619	57	537.765,908 667.209,37	11.954	57	537.765,908 667.209,37	58	537.770,407 667.228,319	19.476
58	537.770,407 667.228,319	59	537.771,375 667.238,125	9.854	59	537.771,375 667.238,125	60	537.774,77 667.247,391	9.868	60	537.774,77 667.247,391	61	537.777,17 667.265,05	17.821
61	537.777,17 667.265,05	62	537.780,957 667.281,77	17.144	62	537.780,957 667.281,77	63	537.779,755 667.295,338	13.621	63	537.779,755 667.295,338	64	537.787,535 667.318,894	24.808
64	537.787,535 667.318,894	65	537.781,577 667.329,975	12.581	65	537.781,577 667.329,975	66	537.773,085 667.345,766	17.93	66	537.773,085 667.345,766	67	537.766,138 667.331,833	15.569
67	537.766,138 667.331,833	68	537.715,62 667.262,131	86.084	68	537.715,62 667.262,131	69	537.706,64 667.307,681	46.427	69	537.706,64 667.307,681	70	537.735,6 667.340,665	43.893
70	537.735,6 667.340,665	1	537.738,292 667.354,672	14.263										

** Lungimile segmentelor sunt determinate în planul de proiecție Stereo 70 și sunt rotunjite la 1 milimetru.

*** Distanța dintre puncte este formată din segmente cumulate ce sunt mai mici decât valoarea 1 milimetru.

**DATE DESPRE IMOBILUL NR. 1388**

Oficiul de Cadastru și Publicitate Imobiliară SUCEAVA
 Biroul de Cadastru și Publicitate Imobiliară Campulung Moldovenesc

A. Partea I. Descrierea imobilului

TEREN Extravilan

Adresa: Jud. Suceava, Loc numit Obcina

Nr. Crt	Nr cadastral Nr. topografic	Suprafața* (mp)	Observații / Referințe
A1		5.300	Sector cadastral:67 Teren neimprejmuit; U.P. II, U.A. 15A

B. Partea II. Proprietari și acte

Inscrieri privitoare la dreptul de proprietate și alte drepturi reale		Referințe
1388 / 30/10/2022		
Act Administrativ nr. Titlu de proprietate nr. 81, din 08/03/1993 emis de Comisia Județeană Suceava;		
B1	Intabulare, drept de PROPRIETATE, dobandit prin Reconstituire, cota actuala 1/1 1) GAVRILEI GHEORGHE, LIPSĂ CNP	A1

C. Partea III. SARCINI .

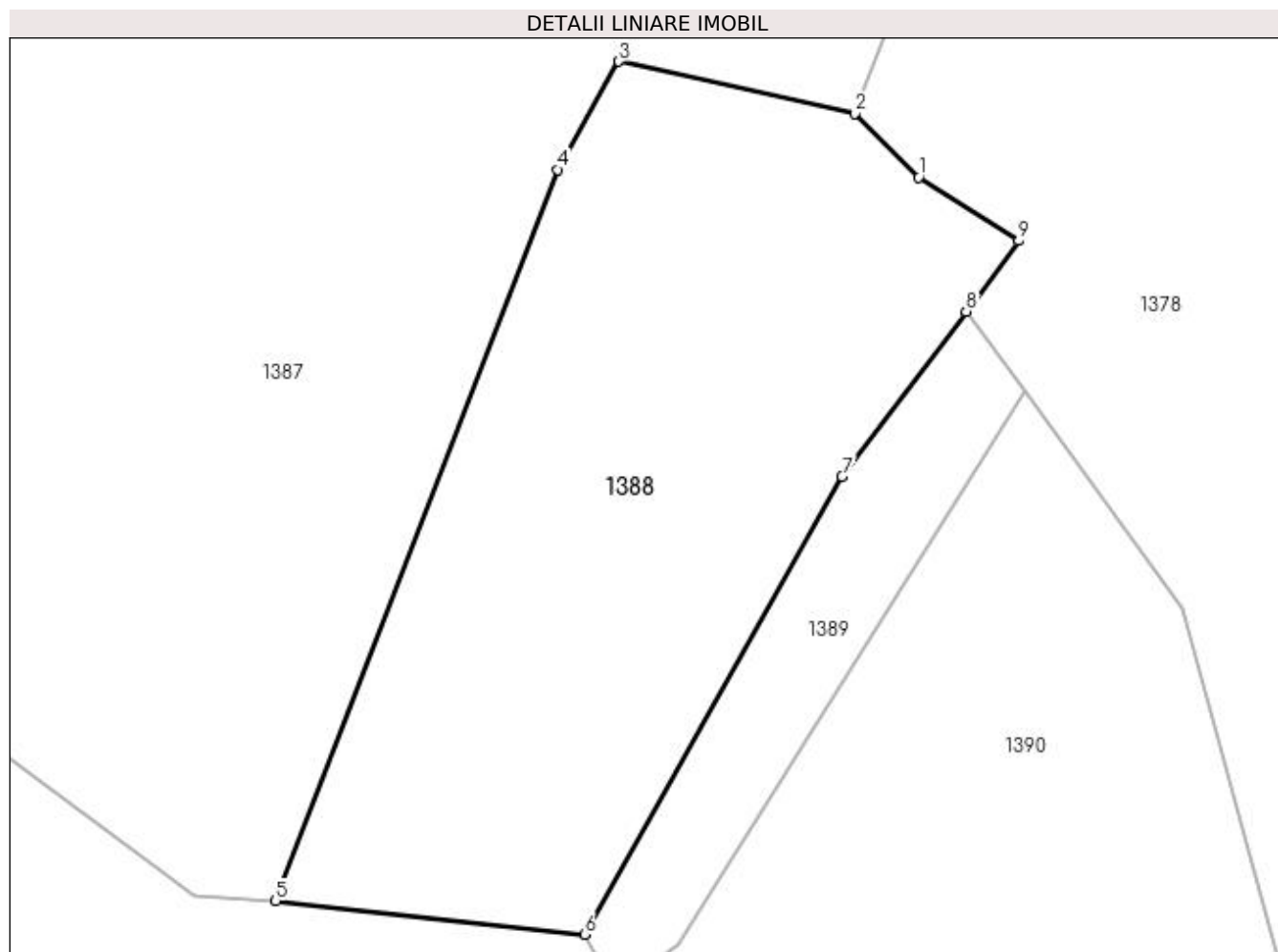
Inscrieri privind dezmembramintele dreptului de proprietate, drepturi reale de garanție și sarcini	Referințe
NU SUNT	

Anexa Nr. 1 La Partea I

Teren

Nr cadastral	Suprafața (mp)*	Observații / Referințe
	5.300	U.P. II, U.A. 15A

* Suprafața este determinată în planul de proiecție Stereo 70.



Date referitoare la teren

Crt	Categorie folosință	Intra vilan	Suprafața (mp)	Tarla	Parcelă	Nr. topo	Observații / Referințe
1	padure	NU	5.300	-	-	-	

Lungime Segmente

1) Valorile lungimilor segmentelor sunt obținute din proiecție în plan.

Punct început	X / Y	Punct sfârșit	X / Y	Lungime segment (** (m)
1	537.752,086 667.014,179	2	537.743,875 667.022,411	11.627
2	537.743,875 667.022,411	3	537.713,455 667.029,096	31.146
3	537.713,455 667.029,096	4	537.705,546 667.015,188	16.0
4	537.705,546 667.015,188	5	537.669,25 666.921,058	100.885
5	537.669,25 666.921,058	6	537.709,021 666.916,739	40.005

Punct început	X / Y	Punct sfârșit	X / Y	Lungime segment (** (m)
6	537.709,021 666.916,739	7	537.742,175 666.975,693	67.637
7	537.742,175 666.975,693	8	537.758,196 666.996,901	26.579
8	537.758,196 666.996,901	9	537.764,951 667.006,017	11.346
9	537.764,951 667.006,017	1	537.752,086 667.014,179	15.236

** Lungimile segmentelor sunt determinate în planul de proiecție Stereo 70 și sunt rotunjite la 1 milimetru.

*** Distanța dintre puncte este formată din segmente cumulate ce sunt mai mici decât valoarea 1 milimetru.

**DATE DESPRE IMOBILUL NR. 1389**

Oficiul de Cadastru și Publicitate Imobiliară SUCEAVA
Biroul de Cadastru și Publicitate Imobiliară Campulung Moldovenesc

A. Partea I. Descrierea imobilului

TEREN Extravilan

Adresa: Jud. Suceava, Loc numit Obcina

Nr. Crt	Nr cadastral Nr. topografic	Suprafața* (mp)	Observații / Referințe
A1		1.166	Sector cadastral:67 Teren neimprejmuit;

B. Partea II. Proprietari și acte

Inscrieri privitoare la dreptul de proprietate și alte drepturi reale		Referințe
1389 / 30/10/2022		
Act Normativ nr. Lege nr. 7, din 13/03/1996 emis de Parlamentul României;		
B1	Inscrierea provizorie, drept de PROPRIETATE, dobandit prin Lege, cota actuala 1/1 1) COMUNA POJORĂTA, CIF:4441425	A1

C. Partea III. SARCINI .

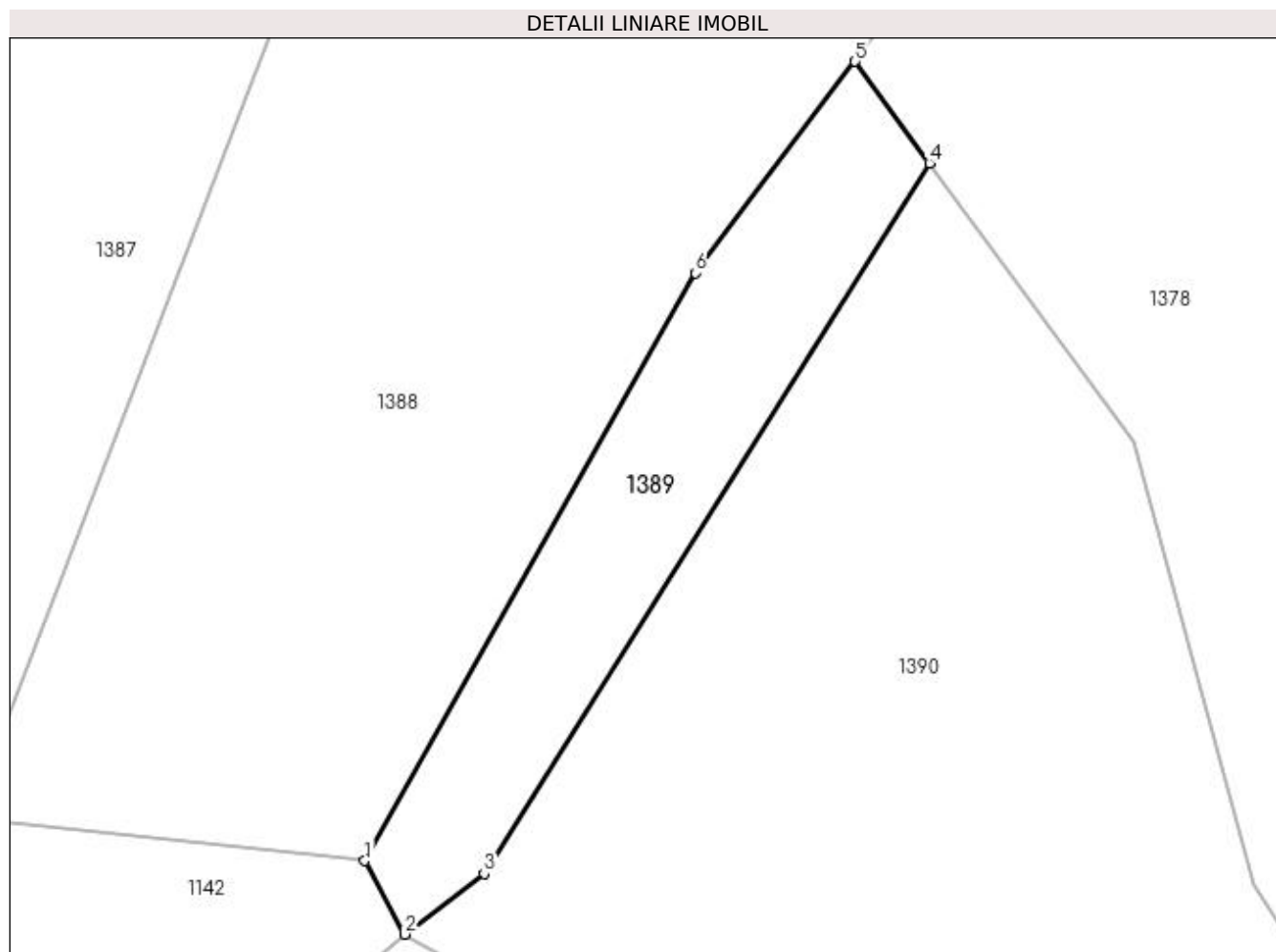
Inscrieri privind dezmembramintele dreptului de proprietate, drepturi reale de garanție și sarcini	Referințe
NU SUNT	

Anexa Nr. 1 La Partea I

Teren

Nr cadastral	Suprafața (mp)*	Observații / Referințe
	1.166	

* Suprafața este determinată în planul de proiecție Stereo 70.



Date referitoare la teren

Crt	Categorie folosință	Intra vilan	Suprafața (mp)	Tarla	Parcelă	Nr. topo	Observații / Referințe
1	faneata	NU	1.166	-	-	-	

Lungime Segmente

1) Valorile lungimilor segmentelor sunt obținute din proiecție în plan.

Punct început	X / Y	Punct sfârșit	X / Y	Lungime segment (** (m)
1	537.709,021 666.916,739	2	537.713,023 666.909,367	8.388
2	537.713,023 666.909,367	3	537.720,97 666.915,442	10.003
3	537.720,97 666.915,442	4	537.765,651 666.986,717	84.122
4	537.765,651 666.986,717	5	537.758,196 666.996,901	12.621
5	537.758,196 666.996,901	6	537.742,175 666.975,693	26.579

Punct început	X / Y	Punct sfârșit	X / Y	Lungime segment (** (m)
6	537.742,175 666.975,693	1	537.709,021 666.916,739	67.637

** Lungimile segmentelor sunt determinate în planul de proiecție Stereo 70 și sunt rotunjite la 1 milimetru.

*** Distanța dintre puncte este formată din segmente cumulate ce sunt mai mici decât valoarea 1 milimetru.

**DATE DESPRE IMOBILUL NR. 1390**

Oficiul de Cadastru și Publicitate Imobiliară SUCEAVA
Biroul de Cadastru și Publicitate Imobiliară Campulung Moldovenesc

A. Partea I. Descrierea imobilului

TEREN Extravilan

Adresa: Jud. Suceava, Loc numit Obcina

Nr. Crt	Nr cadastral Nr. topografic	Suprafața* (mp)	Observații / Referințe
A1		17.548	Sector cadastral:67 Teren neimprejmuit; U.P. II, U.A. 148B

B. Partea II. Proprietari și acte

Inscrieri privitoare la dreptul de proprietate și alte drepturi reale	Referințe
1390 / 30/10/2022	
Act Administrativ nr. Titlu de proprietate nr. 857, din 25/11/2011 emis de Comisia Județeană Suceava;	
B1	A1
Intabulare, drept de PROPRIETATE, dobândit prin Reconstituire, cota actuala 1/1	
1) ANDRONACHI E. LIVIA 2) ARSENI C. GAVRIL 3) BALAN GH. MIRCEA 4) BALAN GV. GAVRIL 5) BALAN GV. IOAN 6) BALAN GV. MIHAI 7) BALAN GV. MIRCEA 8) BEDRULE GH. ELENA 9) DARLOAGA I. ROZALEA 10) DOROFTEI C. VIORICA 11) FLOCEA I. VIORICA 12) FUIOR E. IOAN 13) FUIOR E. LIVIU 14) GRIGORE V. CATALIN 15) GRIGORE V. CRISTINA SIMONA 16) ROPCEAN V. AURORA 17) PASCAN H. ADRIANA STEFANA 18) SOLONENCA E. OLTEA 19) ROPCEAN V. MIRCEA	

C. Partea III. SARCINI .

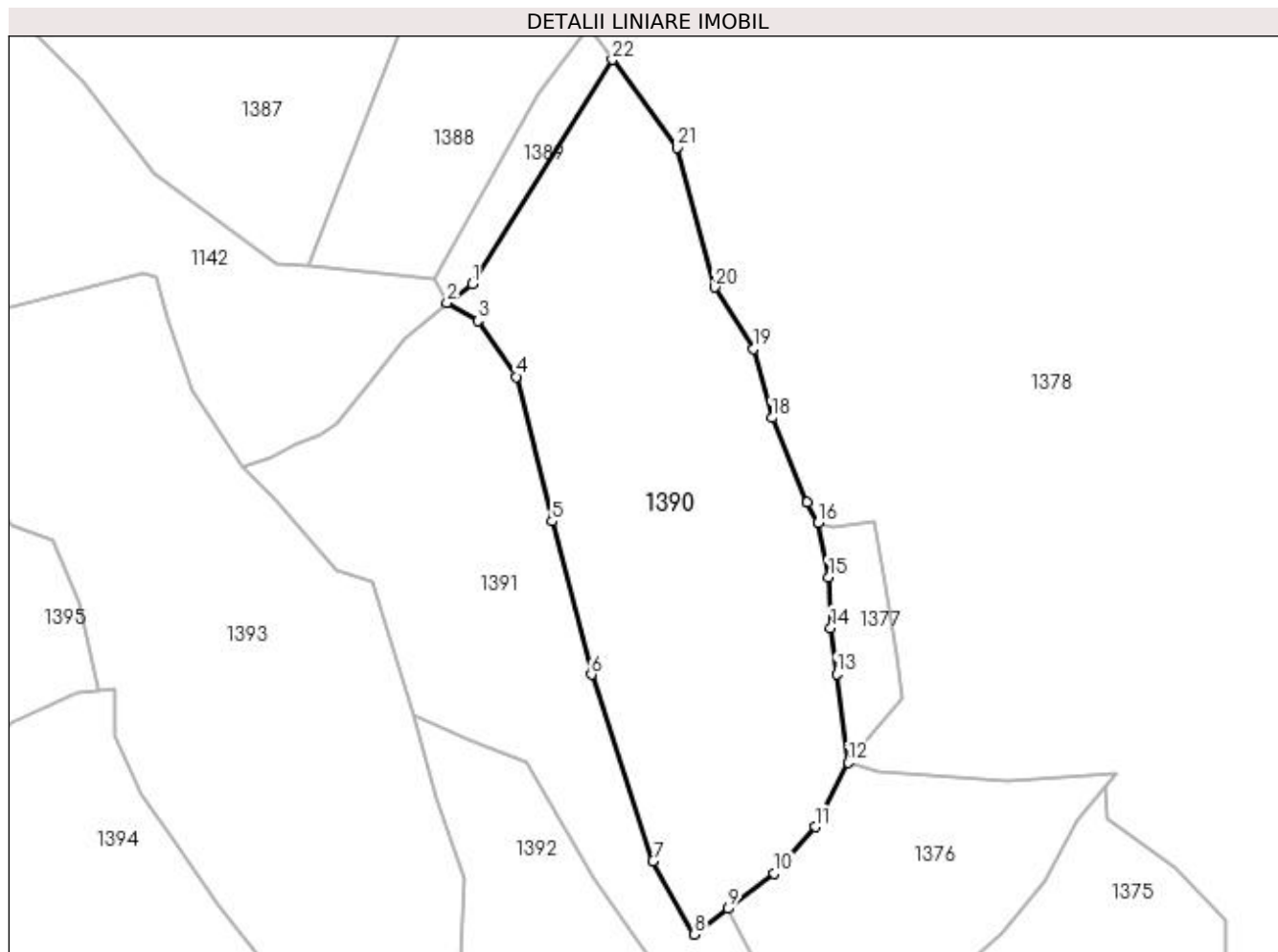
Inscrieri privind dezmembramintele dreptului de proprietate, drepturi reale de garanție și sarcini	Referințe
NU SUNT	

Anexa Nr. 1 La Partea I

Teren

Nr cadastral	Suprafața (mp)*	Observații / Referințe
	17.548	U.P. II, U.A. 148B

* Suprafața este determinată în planul de proiecție Stereo 70.



Date referitoare la teren

Crt	Categorie folosință	Intravilan	Suprafața (mp)	Tarla	Parcelă	Nr. topo	Observații / Referințe
1	padure	NU	17.548	-	-	-	

Lungime Segmente

1) Valorile lungimilor segmentelor sunt obținute din proiecție în plan.

Punct început	X / Y	Punct sfârșit	X / Y	Lungime segment (** (m)
1	537.720,97 666.915,442	2	537.713,023 666.909,367	10.003
3	537.722,865 666.903,746	4	537.735,046 666.885,908	21.6
5	537.746,438 666.839,964	6	537.758,942 666.791,209	50.333
7	537.778,519 666.731,965	8	537.791,793 666.708,63	26.846
9	537.802,441 666.716,804	10	537.817,021 666.727,997	18.381

Punct început	X / Y	Punct sfârșit	X / Y	Lungime segment (** (m)
2	537.713,023 666.909,367	3	537.722,865 666.903,746	11.334
4	537.735,046 666.885,908	5	537.746,438 666.839,964	47.335
6	537.758,942 666.791,209	7	537.778,519 666.731,965	62.395
8	537.791,793 666.708,63	9	537.802,441 666.716,804	13.424
10	537.817,021 666.727,997	11	537.830,144 666.742,766	19.757

Punct început	X / Y	Punct sfârșit	X / Y	Lungime segment (** (m)
11	537.830,144 666.742,766	12	537.840,68 666.763,234	23.021
13	537.836,97 666.791,474	14	537.835,036 666.806,075	14.729
15	537.834,425 666.822,194	16	537.831,09 666.839,488	17.613
17	537.827,654 666.846,063	18	537.816,338 666.872,811	29.043
19	537.810,537 666.894,85	20	537.798,149 666.914,378	23.126
21	537.786,139 666.958,727	22	537.765,651 666.986,717	34.687

Punct început	X / Y	Punct sfârșit	X / Y	Lungime segment (** (m)
12	537.840,68 666.763,234	13	537.836,97 666.791,474	28.483
14	537.835,036 666.806,075	15	537.834,425 666.822,194	16.131
16	537.831,09 666.839,488	17	537.827,654 666.846,063	7.419
18	537.816,338 666.872,811	19	537.810,537 666.894,85	22.79
20	537.798,149 666.914,378	21	537.786,139 666.958,727	45.946
22	537.765,651 666.986,717	1	537.720,97 666.915,442	84.122

** Lungimile segmentelor sunt determinate în planul de proiecție Stereo 70 și sunt rotunjite la 1 milimetru.

*** Distanța dintre puncte este formată din segmente cumulate ce sunt mai mici decât valoarea 1 milimetru.

**DATE DESPRE IMOBILUL NR. 1391**

Oficiul de Cadastru și Publicitate Imobiliară SUCEAVA
Biroul de Cadastru și Publicitate Imobiliară Campulung Moldovenesc

A. Partea I. Descrierea imobilului

TEREN Extravilan

Adresa: Jud. Suceava, Loc numit Obcina

Nr. Crt	Nr cadastral Nr. topografic	Suprafața* (mp)	Observații / Referințe
A1	34013	11.645	Sector cadastral:67 Teren neimprejmuit; CF 34013, 34015, parte din nr. top. 2465/36, 2354/2

B. Partea II. Proprietari și acte

Inscrieri privitoare la dreptul de proprietate și alte drepturi reale	Referințe
1391 / 30/10/2022	
Act Normativ nr. Lege nr. 7, din 13/03/1996 emis de Parlamentul României;	
B1	A1
Intabulare, drept de PROPRIETATE, dobândit prin Lege, cota actuala 1/1 1) NEIDENTIFICAT NEIDENTIFICAT	
Act Administrativ nr. Adeverință nr. 553, din 24/10/2022 emis de Primăria Comunei Pojorâta;	
B2	A1
Se notează posesia faptică în favoarea lui 1) ERHAN VIOREL	

C. Partea III. SARCINI .

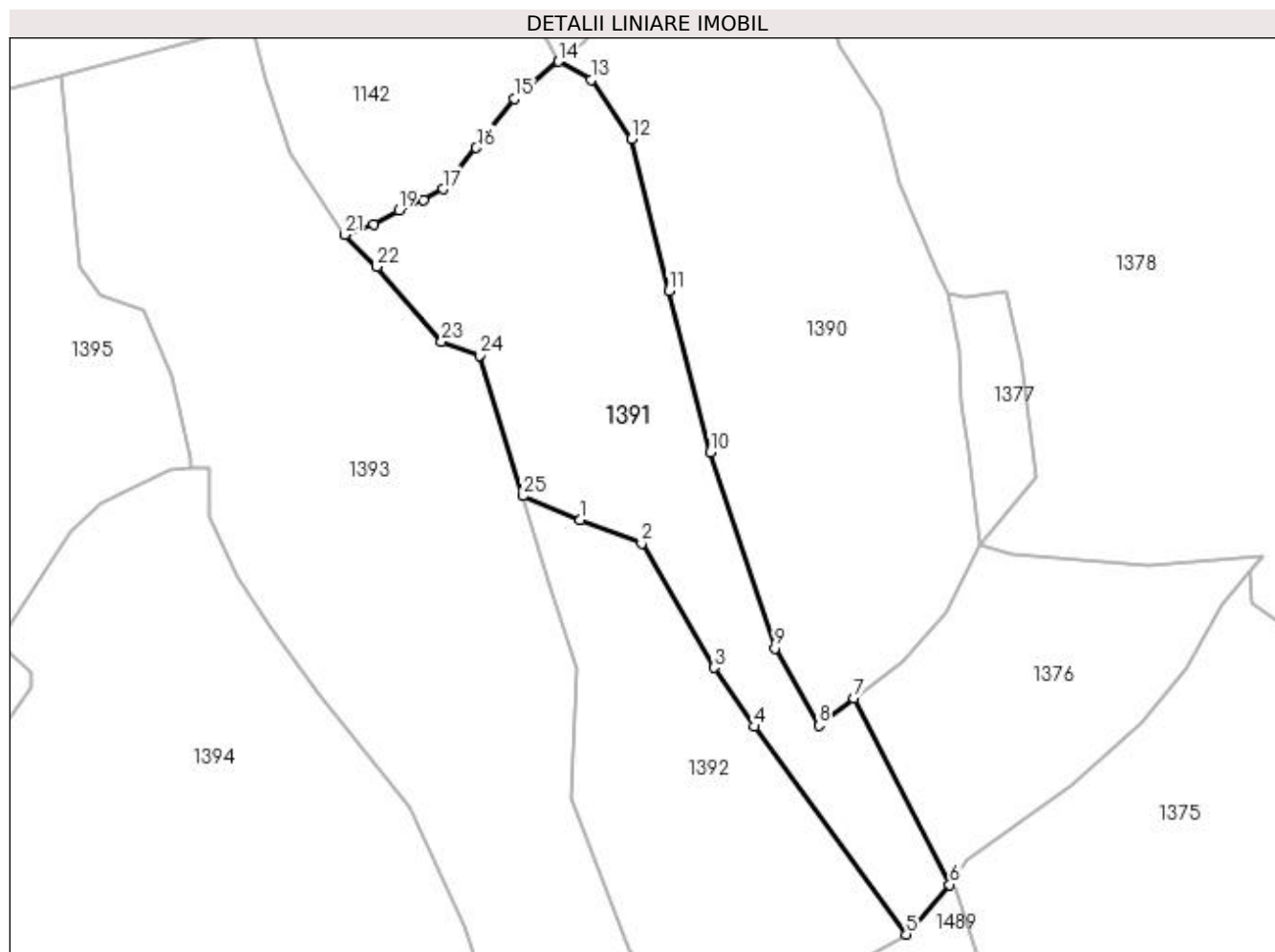
Inscrieri privind dezmembramintele dreptului de proprietate, drepturi reale de garanție și sarcini	Referințe
NU SUNT	

Anexa Nr. 1 La Partea I

Teren

Nr cadastral	Suprafața (mp)*	Observații / Referințe
34013	11.645	CF 34013, 34015, parte din nr. top. 2465/36, 2354/2

* Suprafața este determinată în planul de proiecție Stereo 70.



Date referitoare la teren

Crt	Categorie folosință	Intra vilan	Suprafața (mp)	Tarla	Parcelă	Nr. topo	Observații / Referințe
1	pasune	NU	11.645	-	-	-	parțial Pășune împădurită

Lungime Segmente

1) Valorile lungimilor segmentelor sunt obținute din proiecție în plan.

Punct început	X / Y	Punct sfârșit	X / Y	Lungime segment (** (m)	Punct început	X / Y	Punct sfârșit	X / Y	Lungime segment (** (m)
1	537.719,666 666.770,711	2	537.738,215 666.763,604	19.864	2	537.738,215 666.763,604	3	537.760,106 666.726,136	43.394
3	537.760,106 666.726,136	4	537.772,218 666.708,25	21.601	4	537.772,218 666.708,25	5	537.818,29 666.645,451	77.887
5	537.818,29 666.645,451	6	537.831,379 666.660,498	19.943	6	537.831,379 666.660,498	7	537.802,441 666.716,804	63.307
7	537.802,441 666.716,804	8	537.791,793 666.708,63	13.424	8	537.791,793 666.708,63	9	537.778,519 666.731,965	26.846
9	537.778,519 666.731,965	10	537.758,942 666.791,209	62.395	10	537.758,942 666.791,209	11	537.746,438 666.839,964	50.333

Punct început	X / Y	Punct sfârșit	X / Y	Lungime segment (** (m))
11	537.746,438 666.839,964	12	537.735,046 666.885,908	47.335
13	537.722,865 666.903,746	14	537.713,023 666.909,367	11.334
15	537.699,619 666.898,103	16	537.688,186 666.883,304	18.701
17	537.678,193 666.870,789	18	537.672,302 666.867,398	6.797
19	537.664,707 666.864,309	20	537.657,2 666.860,178	8.569
21	537.648,325 666.856,979	22	537.658,093 666.847,297	13.753
23	537.677,648 666.824,624	24	537.689,103 666.820,524	12.167
25	537.702,367 666.778,038	1	537.719,666 666.770,711	18.787

Punct început	X / Y	Punct sfârșit	X / Y	Lungime segment (** (m))
12	537.735,046 666.885,908	13	537.722,865 666.903,746	21.6
14	537.713,023 666.909,367	15	537.699,619 666.898,103	17.508
16	537.688,186 666.883,304	17	537.678,193 666.870,789	16.015
18	537.672,302 666.867,398	19	537.664,707 666.864,309	8.199
20	537.657,2 666.860,178	21	537.648,325 666.856,979	9.434
22	537.658,093 666.847,297	23	537.677,648 666.824,624	29.941
24	537.689,103 666.820,524	25	537.702,367 666.778,038	44.508

** Lungimile segmentelor sunt determinate în planul de proiecție Stereo 70 și sunt rotunjite la 1 milimetru.

*** Distanța dintre puncte este formată din segmente cumulate ce sunt mai mici decât valoarea 1 milimetru.

**DATE DESPRE IMOBILUL NR. 1392**

Oficiul de Cadastru și Publicitate Imobiliară SUCEAVA
Biroul de Cadastru și Publicitate Imobiliară Campulung Moldovenesc

A. Partea I. Descrierea imobilului

TEREN Extravilan

Adresa: Jud. Suceava, Loc numit Obcina

Nr. Crt	Nr cadastral Nr. topografic	Suprafața* (mp)	Observații / Referințe
A1		8.632	Sector cadastral:67 Teren neimprejmuit;

B. Partea II. Proprietari și acte

Inscrieri privitoare la dreptul de proprietate și alte drepturi reale		Referințe
1392 / 30/10/2022		
Act Normativ nr. Lege nr. 7, din 13/03/1996 emis de Parlamentul României;		
B1	Inscrierea provizorie, drept de PROPRIETATE, dobandit prin Lege, cota actuala 1/1 1) COMUNA POJORĂȚA, CIF:4441425	A1

C. Partea III. SARCINI .

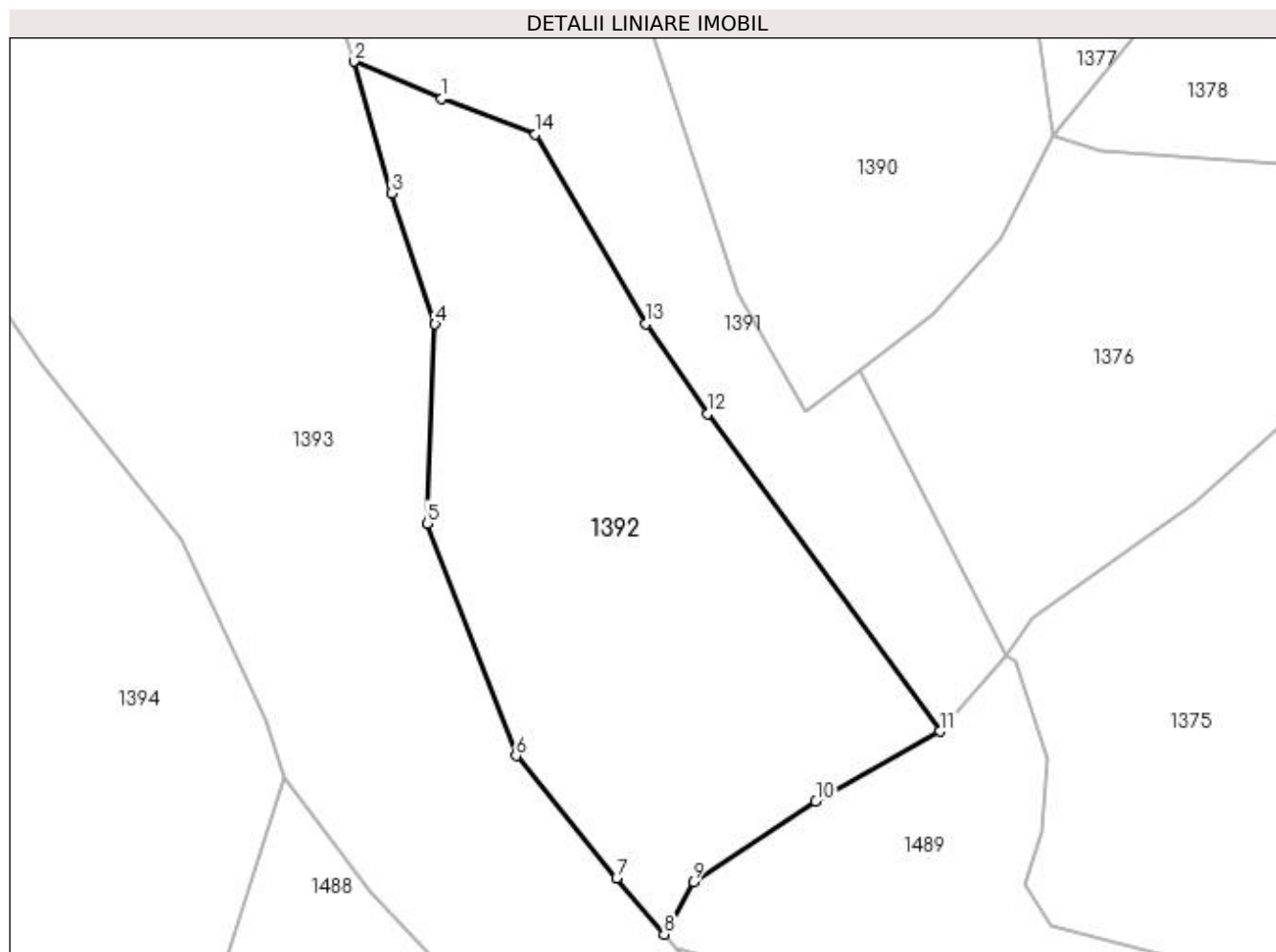
Inscrieri privind dezmembramintele dreptului de proprietate, drepturi reale de garanție și sarcini	Referințe
NU SUNT	

Anexa Nr. 1 La Partea I

Teren

Nr cadastral	Suprafața (mp)*	Observații / Referințe
	8.632	

* Suprafața este determinată în planul de proiecție Stereo 70.



Date referitoare la teren

Crt	Categorie folosință	Intra vilan	Suprafața (mp)	Tarla	Parcelă	Nr. topo	Observații / Referințe
1	padure	NU	8.632	-	-	-	

Lungime Segmente

1) Valorile lungimilor segmentelor sunt obținute din proiecție în plan.

Punct început	X / Y	Punct sfârșit	X / Y	Lungime segment (** (m)
1	537.719,666 666.770,711	2	537.702,367 666.778,038	18.787
2	537.702,367 666.778,038	3	537.709,798 666.752,005	27.073
3	537.709,798 666.752,005	4	537.718,332 666.726,019	27.351
4	537.718,332 666.726,019	5	537.716,815 666.686,642	39.406
5	537.716,815 666.686,642	6	537.734,384 666.640,598	49.282

Punct început	X / Y	Punct sfârșit	X / Y	Lungime segment (** (m)
6	537.734,384 666.640,598	7	537.754,293 666.616,406	31.331
7	537.754,293 666.616,406	8	537.763,692 666.605,282	14.563
8	537.763,692 666.605,282	9	537.769,458 666.615,603	11.822
9	537.769,458 666.615,603	10	537.793,72 666.631,563	29.041
10	537.793,72 666.631,563	11	537.818,29 666.645,451	28.223
11	537.818,29 666.645,451	12	537.772,218 666.708,25	77.887
12	537.772,218 666.708,25	13	537.760,106 666.726,136	21.601
13	537.760,106 666.726,136	14	537.738,215 666.763,604	43.394
14	537.738,215 666.763,604	1	537.719,666 666.770,711	19.864

** Lungimile segmentelor sunt determinate în planul de proiecție Stereo 70 și sunt rotunjite la 1 milimetru.

*** Distanța dintre puncte este formată din segmente cumulate ce sunt mai mici decât valoarea 1 milimetru.

**DATE DESPRE IMOBILUL NR. 1393**

Oficiul de Cadastru și Publicitate Imobiliară SUCEAVA
Biroul de Cadastru și Publicitate Imobiliară Campulung Moldovenesc

A. Partea I. Descrierea imobilului

TEREN Extravilan

Adresa: Jud. Suceava, Loc numit Obcina

Nr. Crt	Nr cadastral Nr. topografic	Suprafața* (mp)	Observații / Referințe
A1	34015	23.723	Sector cadastral:67 Teren neimprejmuit; CF 34015, 34588, parte din nr. top. 2354/2, 2356/1, U.P. II, U.A. 35A

B. Partea II. Proprietari și acte

Inscrieri privitoare la dreptul de proprietate și alte drepturi reale		Referințe
1393 / 30/10/2022		
Act Normativ nr. Hotărâre nr. 1.705, din 29/11/2006 emis de Guvernul României;		
B1	Intabulare, drept de PROPRIETATE, dobandit prin Lege, cota actuala 1/1 1) STATUL ROMÂN PRIN MINISTERUL MEDIULUI, APELOR ȘI PĂDURILOR - DOMENIUL PUBLIC, CIF: 16335444	A1
Act Normativ nr. Hotărâre nr. 1.705, din 29/11/2006 emis de Guvernul României (Act Normativ: Anexa nr. 3 - Inventarul centralizat al bunurilor din domeniul public al Statului, poziția nr. 1363; Act Normativ: Ordin Ministru nr. 496 din 09.03.2016 și Aviz CTAS nr. 140 din 04.06.2015 emise de Ministerul Apelor și Pădurilor; Act Administrativ; Declarație nr. 19147 din 12.12.2022 emis de Direcția Silvică Suceava.);		
B2	Intabulare, drept de ADMINISTRARE, dobandit prin Lege, cota actuala 1/1 1) REGIA NAȚIONALĂ A PĂDURILOR ROMSILVA RA, CIF:1590120, PRIN DIRECȚIA SILVICĂ SUCEAVA, CUI 714140, JUD. SUCEAVA, MUN. SUCEAVA, BLD. 1 MAI, NR.6	A1

C. Partea III. SARCINI .

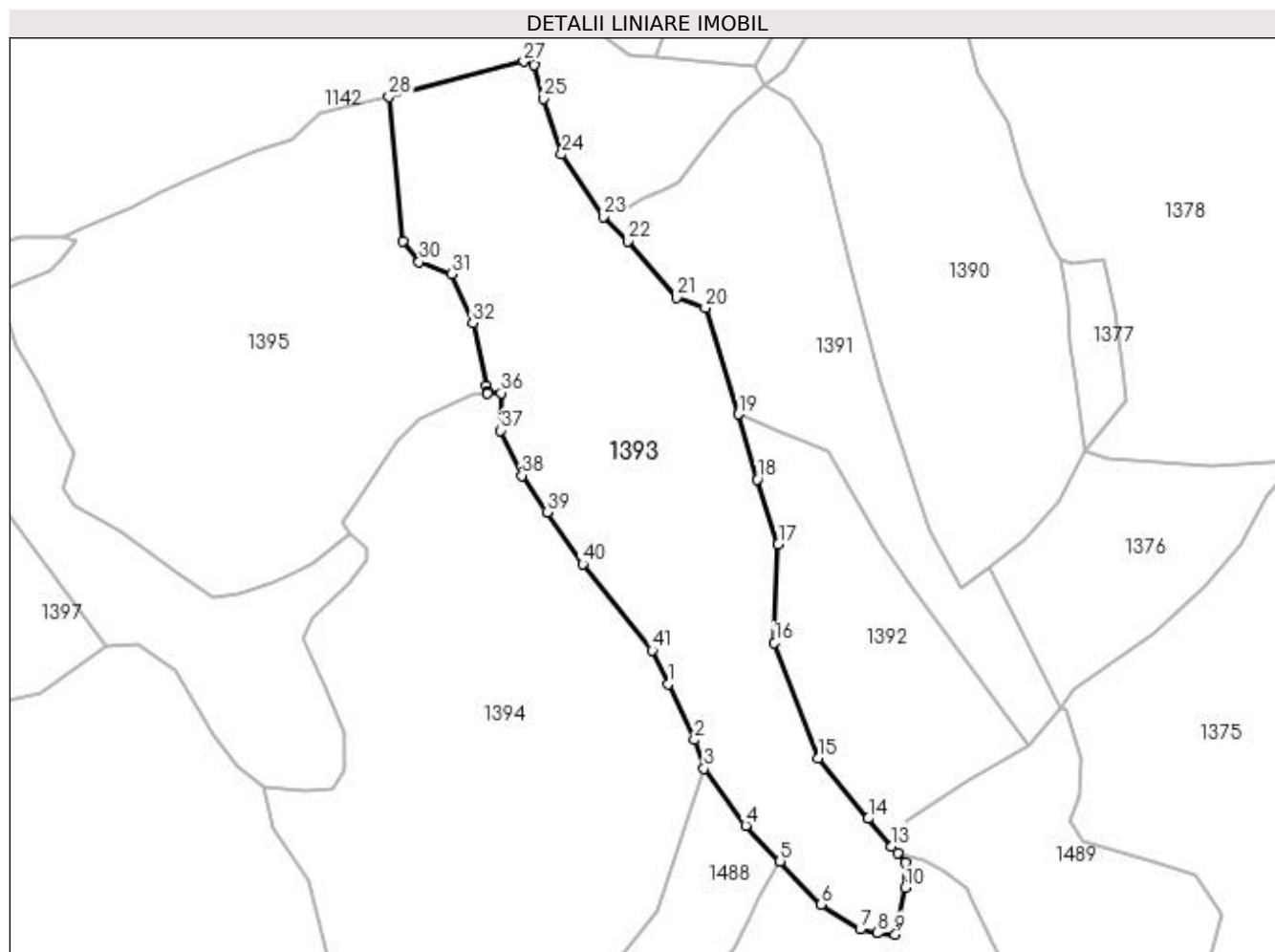
Inscrieri privind dezmembramintele dreptului de proprietate, drepturi reale de garanție și sarcini	Referințe
NU SUNT	

Anexa Nr. 1 La Partea I

Teren

Nr cadastral	Suprafața (mp)*	Observații / Referințe
34015	23.723	CF 34015, 34588, parte din nr. top. 2354/2, 2356/1, U.P. II, U.A. 35A

* Suprafața este determinată în planul de proiecție Stereo 70.



Date referitoare la teren

Crt	Categorie folosință	Intravilan	Suprafața (mp)	Tarla	Parcelă	Nr. topo	Observații / Referințe
1	padure	NU	23.723	-	-	-	

Lungime Segmente

1) Valorile lungimilor segmentelor sunt obținute din proiecție în plan.

Punct început	X / Y	Punct sfârșit	X / Y	Lungime segment	Punct început	X / Y	Punct sfârșit	X / Y	Lungime segment	Punct început	X / Y	Punct sfârșit	X / Y	Lungime segment
1	537.674,294 666.670,175	2	537.684,748 666.647,858	24.64 4	2	537.684,748 666.647,858	3	537.688,632 666.636,358	12.13 8	3	537.688,632 666.636,358	4	537.705,381 666.613,647	28.21 9
4	537.705,381 666.613,647	5	537.719,046 666.599,373	19.76 1	5	537.719,046 666.599,373	6	537.735,344 666.582,036	23.79 5	6	537.735,344 666.582,036	7	537.751,085 666.572,163	18.58 1
7	537.751,085 666.572,163	8	537.757,876 666.570,621	6.964	8	537.757,876 666.570,621	9	537.765,154 666.570,119	7.295	9	537.765,154 666.570,119	10	537.769,129 666.588,702	19.00 3
10	537.769,129 666.588,702	11	537.769,129 666.598,847	10.14 5	11	537.769,129 666.598,847	12	537.766,061 666.602,479	4.754	12	537.766,061 666.602,479	13	537.763,692 666.605,282	3.67
13	537.763,692 666.605,282	14	537.754,293 666.616,406	14.56 3	14	537.754,293 666.616,406	15	537.734,384 666.640,598	31.33 1	15	537.734,384 666.640,598	16	537.716,815 666.686,642	49.28 2
16	537.716,815 666.686,642	17	537.718,332 666.726,019	39.40 6	17	537.718,332 666.726,019	18	537.709,798 666.752,005	27.35 1	18	537.709,798 666.752,005	19	537.702,367 666.778,038	27.07 3

Punct început	X / Y	Punct sfârșit	X / Y	Lungime segment	Punct început	X / Y	Punct sfârșit	X / Y	Lungime segment	Punct început	X / Y	Punct sfârșit	X / Y	Lungime segment
19	537.702,367 666.778,038	20	537.689,103 666.820,524	44.508	20	537.689,103 666.820,524	21	537.677,648 666.824,624	12.167	21	537.677,648 666.824,624	22	537.658,093 666.847,297	29.941
22	537.658,093 666.847,297	23	537.648,325 666.856,979	13.753	23	537.648,325 666.856,979	24	537.631,64 666.881,871	29.967	24	537.631,64 666.881,871	25	537.624,415 666.904,179	23.449
25	537.624,415 666.904,179	26	537.620,815 666.917,73	14.021	26	537.620,815 666.917,73	27	537.616,528 666.919,008	4.473	27	537.616,528 666.919,008	28	537.562,566 666.905,057	55.736
28	537.562,566 666.905,057	29	537.568,048 666.847,277	58.039	29	537.568,048 666.847,277	30	537.574,724 666.838,868	10.737	30	537.574,724 666.838,868	31	537.587,73 666.834,152	13.835
31	537.587,73 666.834,152	32	537.596,154 666.814,493	21.388	32	537.596,154 666.814,493	33	537.601,517 666.789,541	25.522	33	537.601,517 666.789,541	34	537.601,931 666.787,016	2.559
34	537.601,931 666.787,016	35	537.602,063 666.786,205	0.822	35	537.602,063 666.786,205	36	537.607,476 666.786,55	5.424	36	537.607,476 666.786,55	37	537.607,314 666.771,537	15.014
37	537.607,314 666.771,537	38	537.615,733 666.753,506	19.9	38	537.615,733 666.753,506	39	537.625,834 666.738,897	17.761	39	537.625,834 666.738,897	40	537.640,125 666.718,228	25.128
40	537.640,125 666.718,228	41	537.667,915 666.683,656	44.357	41	537.667,915 666.683,656	1	537.674,294 666.670,175	14.914					

** Lungimile segmentelor sunt determinate în planul de proiecție Stereo 70 și sunt rotunjite la 1 milimetru.

*** Distanța dintre puncte este formată din segmente cumulate ce sunt mai mici decât valoarea 1 milimetru.

**DATE DESPRE IMOBILUL NR. 1394**

Oficiul de Cadastru și Publicitate Imobiliară SUCEAVA
Biroul de Cadastru și Publicitate Imobiliară Campulung Moldovenesc

A. Partea I. Descrierea imobilului

TEREN Extravilan

Adresa: Jud. Suceava, Loc numit Obcina

Nr. Crt	Nr cadastral Nr. topografic	Suprafața* (mp)	Observații / Referințe
A1	34678	28.336	Sector cadastral:67 Teren neimprejmuit; Provenit din CF 34678, nr. cad. 34678, CF 34588, nr. top. 2325/40, 2325/41, parte din nr. top. 2325/39, 2356/1

B. Partea II. Proprietari și acte

Inscrieri privitoare la dreptul de proprietate și alte drepturi reale		Referințe
1394 / 30/10/2022		
Act Normativ nr. Legea nr. 7, din 13/03/1996 emis de Parlamentul României;		
B1	Intabulare, drept de PROPRIETATE, dobandit prin Lege, cota actuala 1/1 1) NEIDENTIFICAT NEIDENTIFICAT	A1
1786 / 05/02/2020		
Act Administrativ nr. 497, din 29/01/2020 emis de PRIMARIA COMUNEI POJORÎTA (act notarial nr 60 din 29.01.2020, emis de BIN SCRABA LUMINITA ANA MARIA;act administrativ nr proces verbal de vecinatate din 29.10.2019, emis de PFA Lucaci Dan Sorin);		
B2	Se notează posesia faptică în favoarea lui 1) BURCEA AURORA	A1

C. Partea III. SARCINI .

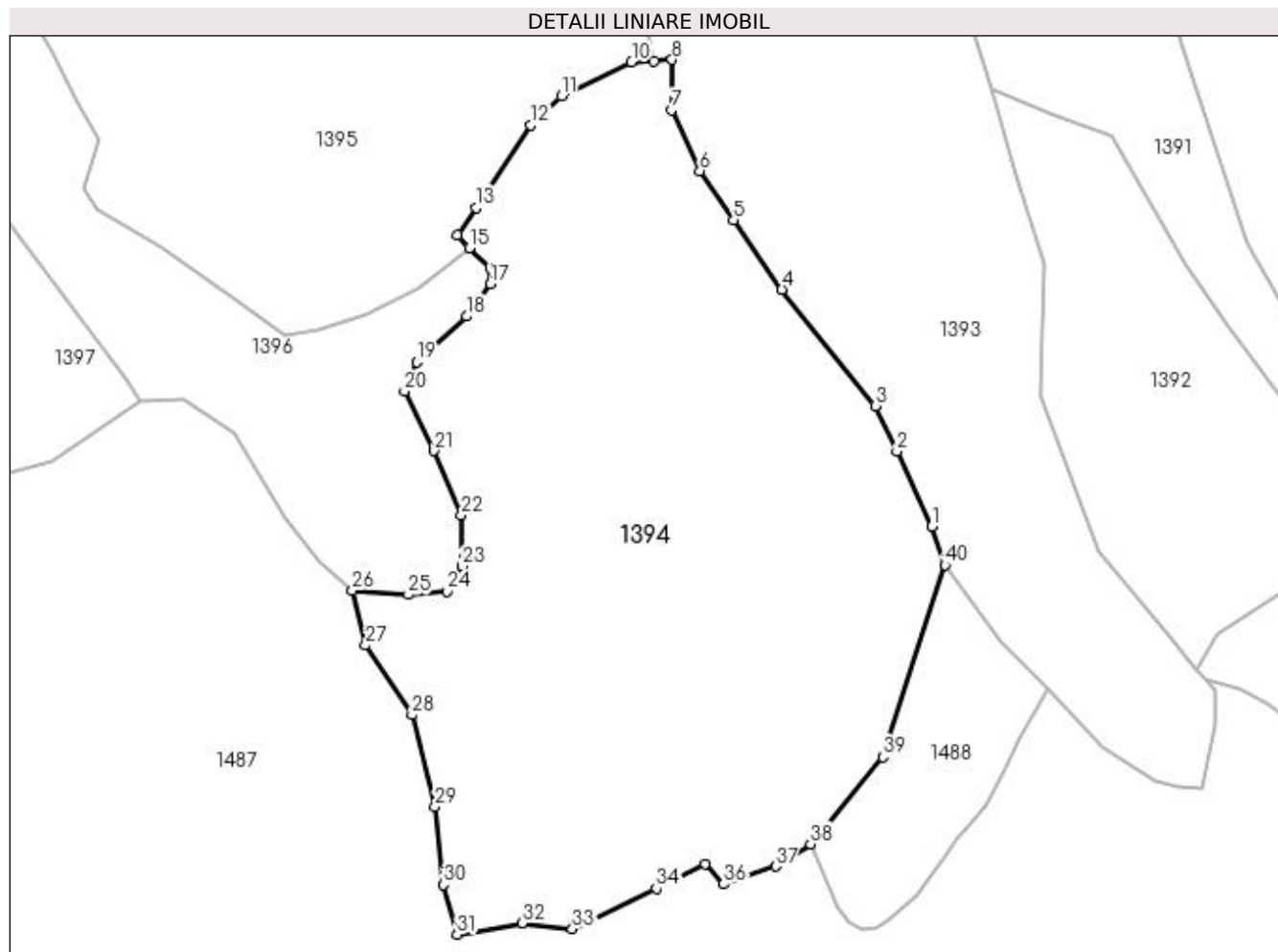
Inscrieri privind dezmembramintele dreptului de proprietate, drepturi reale de garanție și sarcini	Referințe
NU SUNT	

Anexa Nr. 1 La Partea I

Teren

Nr cadastral	Suprafața (mp)*	Observații / Referințe
34678	28.336	Provenit din CF 34678, nr. cad. 34678, CF 34588, nr. top. 2325/40, 2325/41, parte din nr. top. 2325/39, 2356/1

* Suprafața este determinată în planul de proiecție Stereo 70.



Date referitoare la teren

Crt	Categorie folosință	Intra vilan	Suprafața (mp)	Tarla	Parcelă	Nr. topo	Observații / Referințe
1	pasune	NU	28.336	-	-	-	

Lungime Segmente

1) Valorile lungimilor segmentelor sunt obținute din proiecție în plan.

Punct început	X / Y	Punct sfârșit	X / Y	Lungime segment (** (m)
1	537.684,748 666.647,858	2	537.674,294 666.670,175	24.644
3	537.667,915 666.683,656	4	537.640,125 666.718,228	44.357
5	537.625,834 666.738,897	6	537.615,733 666.753,506	17.761
7	537.607,314 666.771,537	8	537.607,476 666.786,55	15.014
9	537.602,063 666.786,205	10	537.595,445 666.785,782	6.632

Punct început	X / Y	Punct sfârșit	X / Y	Lungime segment (** (m)
2	537.674,294 666.670,175	3	537.667,915 666.683,656	14.914
4	537.640,125 666.718,228	5	537.625,834 666.738,897	25.128
6	537.615,733 666.753,506	7	537.607,314 666.771,537	19.9
8	537.607,476 666.786,55	9	537.602,063 666.786,205	5.424
10	537.595,445 666.785,782	11	537.574,584 666.775,737	23.153

Punct început	X / Y	Punct sfârșit	X / Y	Lungime segment (** (m))	Punct început	X / Y	Punct sfârșit	X / Y	Lungime segment (** (m))
11	537.574,584 666.775,737	12	537.565,521 666.767,087	12.528	12	537.565,521 666.767,087	13	537.549,335 666.742,588	29.363
13	537.549,335 666.742,588	14	537.543,701 666.734,481	9.872	14	537.543,701 666.734,481	15	537.547,163 666.730,475	5.295
15	537.547,163 666.730,475	16	537.553,51 666.724,602	8.647	16	537.553,51 666.724,602	17	537.553,51 666.719,903	4.699
17	537.553,51 666.719,903	18	537.546,457 666.710,272	11.937	18	537.546,457 666.710,272	19	537.531,65 666.696,645	20.123
19	537.531,65 666.696,645	20	537.527,89 666.687,953	9.47	20	537.527,89 666.687,953	21	537.536,821 666.670,334	19.753
21	537.536,821 666.670,334	22	537.544,813 666.651,07	20.856	22	537.544,813 666.651,07	23	537.545,048 666.636,036	15.036
23	537.545,048 666.636,036	24	537.540,582 666.628,518	8.744	24	537.540,582 666.628,518	25	537.529,065 666.627,578	11.555
25	537.529,065 666.627,578	26	537.512,423 666.628,766	16.684	26	537.512,423 666.628,766	27	537.516,392 666.612,437	16.804
27	537.516,392 666.612,437	28	537.530,149 666.591,781	24.818	28	537.530,149 666.591,781	29	537.537,0 666.564,496	28.132
29	537.537,0 666.564,496	30	537.539,592 666.541,293	23.347	30	537.539,592 666.541,293	31	537.543,546 666.526,557	15.257
31	537.543,546 666.526,557	32	537.562,882 666.529,903	19.623	32	537.562,882 666.529,903	33	537.577,865 666.528,147	15.086
33	537.577,865 666.528,147	34	537.602,87 666.540,123	27.725	34	537.602,87 666.540,123	35	537.617,314 666.547,534	16.234
35	537.617,314 666.547,534	36	537.622,873 666.541,506	8.2	36	537.622,873 666.541,506	37	537.638,317 666.546,735	16.305
37	537.638,317 666.546,735	38	537.648,658 666.553,404	12.305	38	537.648,658 666.553,404	39	537.670,154 666.579,243	33.611
39	537.670,154 666.579,243	40	537.688,632 666.636,358	60.03	40	537.688,632 666.636,358	1	537.684,748 666.647,858	12.138

** Lungimile segmentelor sunt determinate în planul de proiecție Stereo 70 și sunt rotunjite la 1 milimetru.

*** Distanța dintre puncte este formată din segmente cumulate ce sunt mai mici decât valoarea 1 milimetru.

**DATE DESPRE IMOBILUL NR. 1395**

Oficiul de Cadastru și Publicitate Imobiliară SUCEAVA
Biroul de Cadastru și Publicitate Imobiliară Campulung Moldovenesc

A. Partea I. Descrierea imobilului

TEREN Extravilan

Adresa: Jud. Suceava, Loc numit Obcina

Nr. Crt	Nr cadastral Nr. topografic	Suprafața* (mp)	Observații / Referințe
A1	34588	23.171	Sector cadastral:67 Teren neimprejmuit; CF 34588, parte din nr. top. 2325/39

B. Partea II. Proprietari și acte

Inscrieri privitoare la dreptul de proprietate și alte drepturi reale	Referințe
1395 / 30/10/2022	
Act Normativ nr. Lege nr. 7, din 13/03/1996 emis de Parlamentul României;	
B1	A1
Intabulare, drept de PROPRIETATE, dobandit prin Lege, cota actuala 1/1 1) NEIDENTIFICAT NEIDENTIFICAT	
Act Administrativ nr. Adeverință nr. 555, din 24/10/2022 emis de Primăria Comunei Pojorâta;	
B2	A1
Se notează posesia faptică în favoarea lui 1) FLOCEA EUZEBIE	

C. Partea III. SARCINI .

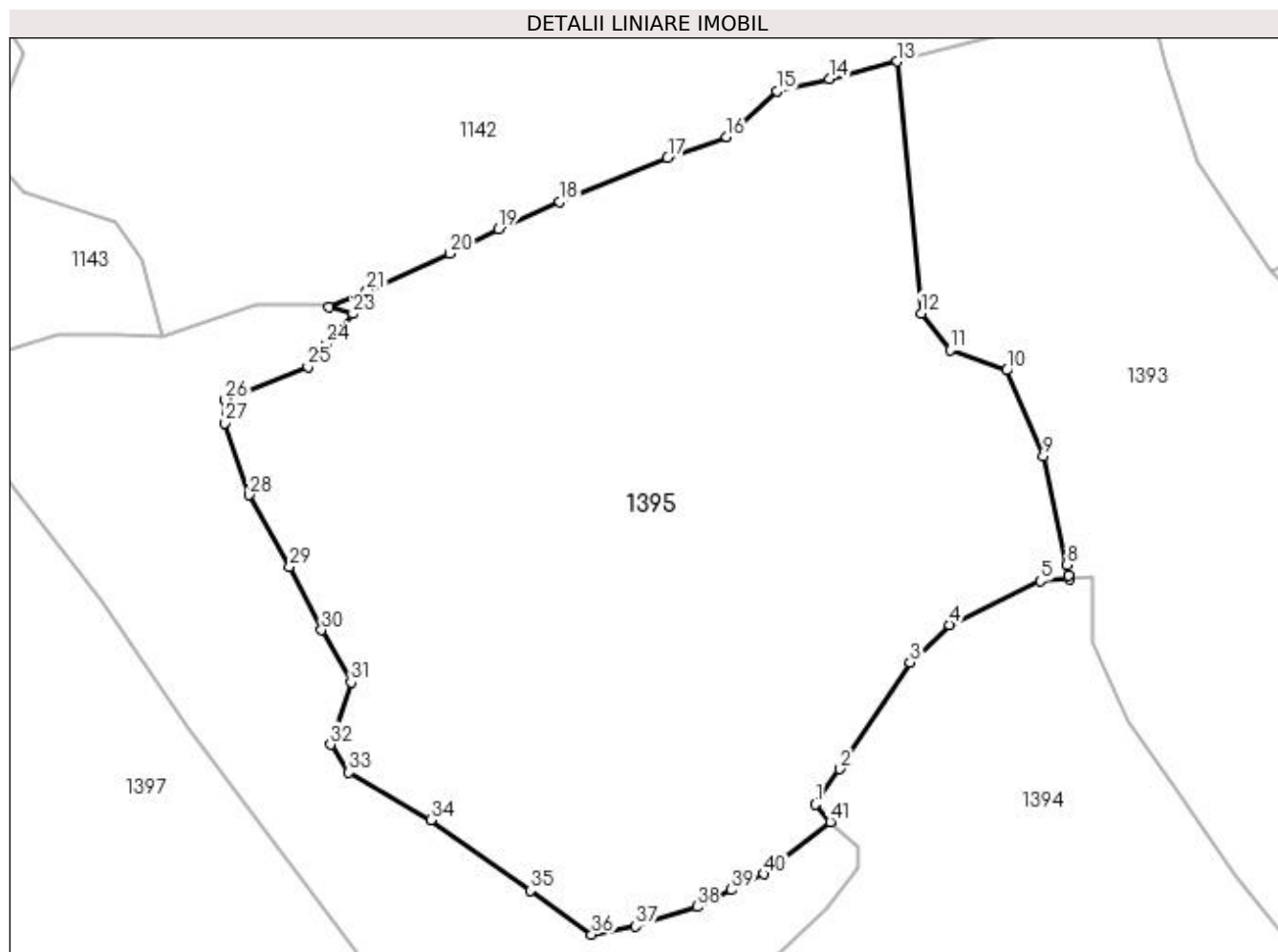
Inscrieri privind dezmembramintele dreptului de proprietate, drepturi reale de garanție și sarcini	Referințe
NU SUNT	

Anexa Nr. 1 La Partea I

Teren

Nr cadastral	Suprafața (mp)*	Observații / Referințe
34588	23.171	CF 34588, parte din nr. top. 2325/39

* Suprafața este determinată în planul de proiecție Stereo 70.



Date referitoare la teren

Crt	Categorie folosință	Intravilan	Suprafața (mp)	Tarla	Parcelă	Nr. topo	Observații / Referințe
1	pașune	NU	23.171	-	-	-	

Lungime Segmente

1) Valorile lungimilor segmentelor sunt obținute din proiecție în plan.

Punct început	X / Y	Punct sfârșit	X / Y	Lungime segment	Punct început	X / Y	Punct sfârșit	X / Y	Lungime segment	Punct început	X / Y	Punct sfârșit	X / Y	Lungime segment
1	537.543,701 666.734,481	2	537.549,335 666.742,588	9.872	2	537.549,335 666.742,588	3	537.565,521 666.767,087	29.363	3	537.565,521 666.767,087	4	537.574,584 666.775,737	12.528
4	537.574,584 666.775,737	5	537.595,445 666.785,782	23.153	5	537.595,445 666.785,782	6	537.602,063 666.786,205	6.632	6	537.602,063 666.786,205	7	537.601,931 666.787,016	0.822
7	537.601,931 666.787,016	8	537.601,517 666.789,541	2.559	8	537.601,517 666.789,541	9	537.596,154 666.814,493	25.522	9	537.596,154 666.814,493	10	537.587,73 666.834,152	21.388
10	537.587,73 666.834,152	11	537.574,724 666.838,868	13.835	11	537.574,724 666.838,868	12	537.568,048 666.847,277	10.737	12	537.568,048 666.847,277	13	537.562,566 666.905,057	58.039
13	537.562,566 666.905,057	14	537.546,959 666.901,029	16.118	14	537.546,959 666.901,029	15	537.534,855 666.898,224	12.425	15	537.534,855 666.898,224	16	537.523,424 666.887,676	15.554
16	537.523,424 666.887,676	17	537.509,839 666.882,988	14.371	17	537.509,839 666.882,988	18	537.485,026 666.872,798	26.824	18	537.485,026 666.872,798	19	537.471,044 666.866,559	15.311

Punct început	X / Y	Punct sfârșit	X / Y	Lungime segment	Punct început	X / Y	Punct sfârșit	X / Y	Lungime segment	Punct început	X / Y	Punct sfârșit	X / Y	Lungime segment
19	537.471,044 666.866,559	20	537.459,836 666.860,942	12.537	20	537.459,836 666.860,942	21	537.440,717 666.852,417	20.934	21	537.440,717 666.852,417	22	537.432,107 666.848,692	9.381
22	537.432,107 666.848,692	23	537.437,507 666.847,118	5.625	23	537.437,507 666.847,118	24	537.431,462 666.840,135	9.236	24	537.431,462 666.840,135	25	537.427,231 666.834,967	6.679
25	537.427,231 666.834,967	26	537.408,193 666.827,449	20.469	26	537.408,193 666.827,449	27	537.408,193 666.822,046	5.403	27	537.408,193 666.822,046	28	537.413,6 666.805,524	17.384
28	537.413,6 666.805,524	29	537.423,001 666.789,08	18.942	29	537.423,001 666.789,08	30	537.430,288 666.774,514	16.287	30	537.430,288 666.774,514	31	537.437,104 666.762,534	13.783
31	537.437,104 666.762,534	32	537.432,403 666.748,204	15.081	32	537.432,403 666.748,204	33	537.436,634 666.741,86	7.625	33	537.436,634 666.741,86	34	537.455,495 666.730,944	21.792
34	537.455,495 666.730,944	35	537.478,295 666.714,735	27.974	35	537.478,295 666.714,735	36	537.492,397 666.704,633	17.347	36	537.492,397 666.704,633	37	537.502,505 666.706,513	10.281
37	537.502,505 666.706,513	38	537.516,606 666.710,976	14.79	38	537.516,606 666.710,976	39	537.524,454 666.714,837	8.746	39	537.524,454 666.714,837	40	537.531,885 666.718,493	8.282
40	537.531,885 666.718,493	41	537.547,163 666.730,475	19.416	41	537.547,163 666.730,475	1	537.543,701 666.734,481	5.295					

** Lungimile segmentelor sunt determinate în planul de proiecție Stereo 70 și sunt rotunjite la 1 milimetru.

*** Distanța dintre puncte este formată din segmente cumulate ce sunt mai mici decât valoarea 1 milimetru.

**DATE DESPRE IMOBILUL NR. 1396**

Oficiul de Cadastru și Publicitate Imobiliară SUCEAVA
 Biroul de Cadastru și Publicitate Imobiliară Campulung Moldovenesc

A. Partea I. Descrierea imobilului

TEREN Extravilan

Adresa: Jud. Suceava, Loc numit Obcina

Nr. Crt	Nr cadastral Nr. topografic	Suprafața* (mp)	Observații / Referințe
A1		12.265	Sector cadastral:67 Teren neimprejmuit;

B. Partea II. Proprietari și acte

Inscrieri privitoare la dreptul de proprietate și alte drepturi reale		Referințe
1396 / 30/10/2022		
Act Normativ nr. Lege nr. 7, din 13/03/1996 emis de Parlamentul României;		
B1	Inscrierea provizorie, drept de PROPRIETATE, dobandit prin Lege, cota actuala 1/1 1) COMUNA POJORÂTA, CIF:4441425	A1

C. Partea III. SARCINI .

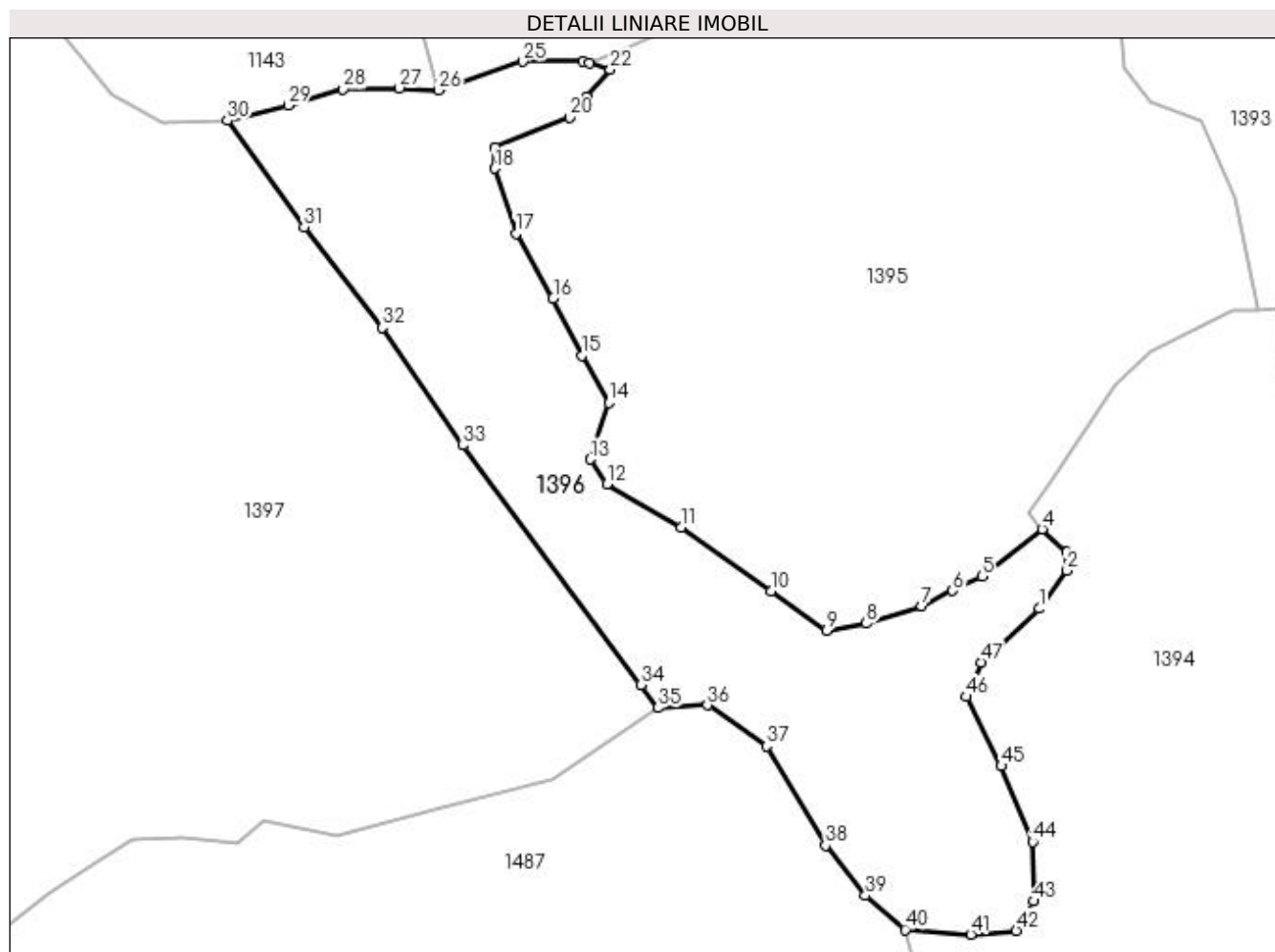
Inscrieri privind dezmembramintele dreptului de proprietate, drepturi reale de garanție și sarcini	Referințe
NU SUNT	

Anexa Nr. 1 La Partea I

Teren

Nr cadastral	Suprafața (mp)*	Observații / Referințe
	12.265	

* Suprafața este determinată în planul de proiecție Stereo 70.



Date referitoare la teren

Crt	Categorie folosință	Intra vilan	Suprafața (mp)	Tarla	Parcelă	Nr. topo	Observații / Referințe
1	pașune	NU	12.265	-	-	-	

Lungime Segmente

1) Valorile lungimilor segmentelor sunt obținute din proiecție în plan.

Punct început	X / Y	Punct sfârșit	X / Y	Lungime segment
1	537.546,457 666.710,272	2	537.553,51 666.719,903	11.937
4	537.547,163 666.730,475	5	537.531,885 666.718,493	19.416
7	537.516,606 666.710,976	8	537.502,505 666.706,513	14.79
10	537.478,295 666.714,735	11	537.455,495 666.730,944	27.974
13	537.432,403 666.748,204	14	537.437,104 666.762,534	15.081
16	537.423,001 666.789,08	17	537.413,6 666.805,524	18.942
2	537.553,51 666.724,602	3	537.553,51 666.724,602	4.699
5	537.531,885 666.718,493	6	537.524,454 666.714,837	8.282
8	537.502,505 666.706,513	9	537.492,397 666.704,633	10.281
11	537.455,495 666.730,944	12	537.436,634 666.741,86	21.792
14	537.437,104 666.762,534	15	537.430,288 666.774,514	13.783
17	537.413,6 666.805,524	18	537.408,193 666.822,046	17.384
3	537.553,51 666.724,602	4	537.547,163 666.730,475	8.647
6	537.524,454 666.714,837	7	537.516,606 666.710,976	8.746
9	537.492,397 666.704,633	10	537.478,295 666.714,735	17.347
12	537.436,634 666.741,86	13	537.432,403 666.748,204	7.625
15	537.430,288 666.774,514	16	537.423,001 666.789,08	16.287
18	537.408,193 666.822,046	19	537.408,193 666.827,449	5.403

Punct început	X / Y	Punct sfârșit	X / Y	Lungime segment	Punct început	X / Y	Punct sfârșit	X / Y	Lungime segment	Punct început	X / Y	Punct sfârșit	X / Y	Lungime segment
19	537.408,193 666.827,449	20	537.427,231 666.834,967	20.469	20	537.427,231 666.834,967	21	537.431,462 666.840,135	6.679	21	537.431,462 666.840,135	22	537.437,507 666.847,118	9.236
22	537.437,507 666.847,118	23	537.432,107 666.848,692	5.625	23	537.432,107 666.848,692	24	537.430,472 666.849,169	1.703	24	537.430,472 666.849,169	25	537.415,226 666.849,169	15.246
25	537.415,226 666.849,169	26	537.393,825 666.841,844	22.62	26	537.393,825 666.841,844	27	537.383,954 666.842,437	9.889	27	537.383,954 666.842,437	28	537.369,636 666.842,138	14.321
28	537.369,636 666.842,138	29	537.355,74 666.838,028	14.491	29	537.355,74 666.838,028	30	537.340,182 666.834,206	16.021	30	537.340,182 666.834,206	31	537.359,711 666.807,113	33.398
31	537.359,711 666.807,113	32	537.379,561 666.781,676	32.266	32	537.379,561 666.781,676	33	537.399,94 666.751,721	36.23	33	537.399,94 666.751,721	34	537.445,377 666.690,956	75.874
34	537.445,377 666.690,956	35	537.449,641 666.685,102	7.242	35	537.449,641 666.685,102	36	537.462,203 666.685,738	12.578	36	537.462,203 666.685,738	37	537.477,141 666.675,34	18.201
37	537.477,141 666.675,34	38	537.492,162 666.650,131	29.345	38	537.492,162 666.650,131	39	537.502,269 666.637,445	16.22	39	537.502,269 666.637,445	40	537.512,423 666.628,766	13.358
40	537.512,423 666.628,766	41	537.529,065 666.627,578	16.684	41	537.529,065 666.627,578	42	537.540,582 666.628,518	11.555	42	537.540,582 666.628,518	43	537.545,048 666.636,036	8.744
43	537.545,048 666.636,036	44	537.544,813 666.651,07	15.036	44	537.544,813 666.651,07	45	537.536,821 666.670,334	20.856	45	537.536,821 666.670,334	46	537.527,89 666.687,953	19.753
46	537.527,89 666.687,953	47	537.531,65 666.696,645	9.47	47	537.531,65 666.696,645	1	537.546,457 666.710,272	20.123					

** Lungimile segmentelor sunt determinate în planul de proiecție Stereo 70 și sunt rotunjite la 1 milimetru.

*** Distanța dintre puncte este formată din segmente cumulate ce sunt mai mici decât valoarea 1 milimetru.

**DATE DESPRE IMOBILUL NR. 1397**

Oficiul de Cadastru și Publicitate Imobiliară SUCEAVA
 Biroul de Cadastru și Publicitate Imobiliară Campulung Moldovenesc

A. Partea I. Descrierea imobilului

TEREN Extravilan

Adresa: Jud. Suceava, Loc numit Obcina

Nr. Crt	Nr cadastral Nr. topografic	Suprafața* (mp)	Observații / Referințe
A1		90.000	Sector cadastral:67 Teren neimprejmuit; U.P. II, U.A. 34

B. Partea II. Proprietari și acte

Inscrieri privitoare la dreptul de proprietate și alte drepturi reale		Referințe
1397 / 30/10/2022		
Act Administrativ nr. Titlu de proprietate nr. 689, din 09/09/2004 emis de Comisia Județeană Suceava;		
B1	Intabulare, drept de PROPRIETATE, dobandit prin Reconstituire, cota actuala 1/1	A1
	1) FRUNZETI N, LIPSĂ CNP 2) GRIGOREAN T. DUMITRU, LIPSĂ CNP 3) OTT AGRIPINA, LIPSĂ CNP 4) TITIENAR M, LIPSĂ CNP	

C. Partea III. SARCINI .

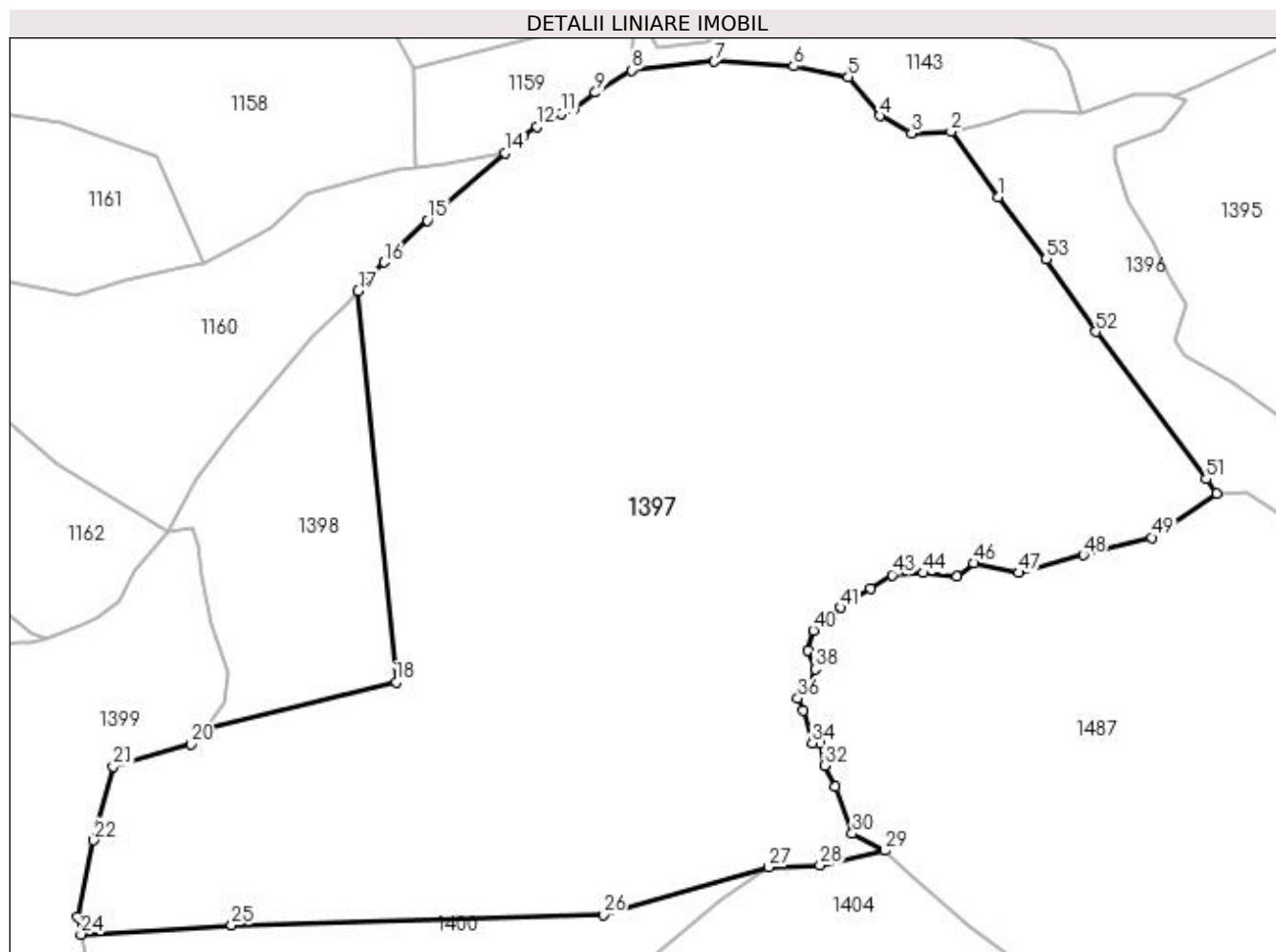
Inscrieri privind dezmembramintele dreptului de proprietate, drepturi reale de garanție și sarcini	Referințe
NU SUNT	

Anexa Nr. 1 La Partea I

Teren

Nr cadastral	Suprafața (mp)*	Observații / Referințe
	90.000	U.P. II, U.A. 34

* Suprafața este determinată în planul de proiecție Stereo 70.



Date referitoare la teren

Crt	Categorie folosință	Intravilan	Suprafața (mp)	Tarla	Parcelă	Nr. topo	Observații / Referințe
1	padure	NU	90.000	-	-	-	

Lungime Segmente

1) Valorile lungimilor segmentelor sunt obținute din proiecție în plan.

Punct început	X / Y	Punct sfârșit	X / Y	Lungime segment
1	537.359,711 666.807,113	2	537.340,182 666.834,206	33.398
4	537.310,836 666.840,609	5	537.297,882 666.856,575	20.56
7	537.242,706 666.863,029	8	537.208,476 666.859,477	34.414
10	537.184,517 666.843,355	11	537.179,748 666.841,448	5.136
13	537.163,694 666.832,25	14	537.156,309 666.825,347	10.109
16	537.106,521 666.780,25	17	537.095,849 666.768,545	15.84
2	537.323,956 666.833,545	3	537.310,836 666.840,609	14.901
5	537.275,395 666.861,135	6	537.242,706 666.863,029	32.744
8	537.208,476 666.859,477	9	537.193,632 666.850,211	17.499
11	537.179,748 666.841,448	12	537.169,678 666.836,188	11.361
14	537.156,309 666.825,347	15	537.124,289 666.797,607	42.365
17	537.095,849 666.768,545	18	537.111,519 666.607,331	161.974
3	537.323,956 666.833,545	4	537.310,836 666.840,609	14.901
6	537.275,395 666.861,135	7	537.242,706 666.863,029	32.744
9	537.193,632 666.850,211	10	537.184,517 666.843,355	11.406
12	537.169,678 666.836,188	13	537.163,694 666.832,25	7.164
15	537.124,289 666.797,607	16	537.106,521 666.780,25	24.839
18	537.111,519 666.607,331	19	537.033,274 666.587,879	80.627

Punct început	X / Y	Punct sfârșit	X / Y	Lungime segment	Punct început	X / Y	Punct sfârșit	X / Y	Lungime segment	Punct început	X / Y	Punct sfârșit	X / Y	Lungime segment
19	537.033,274 666.587,879	20	537.026,733 666.581,851	8.895	20	537.026,733 666.581,851	21	536.994,856 666.572,595	33.194	21	536.994,856 666.572,595	22	536.986,827 666.542,135	31.5
22	536.986,827 666.542,135	23	536.980,251 666.510,566	32.247	23	536.980,251 666.510,566	24	536.981,547 666.503,371	7.311	24	536.981,547 666.503,371	25	537.043,652 666.507,185	62.222
25	537.043,652 666.507,185	26	537.196,81 666.511,488	153.218	26	537.196,81 666.511,488	27	537.265,051 666.531,148	71.017	27	537.265,051 666.531,148	28	537.286,212 666.531,853	21.173
28	537.286,212 666.531,853	29	537.313,015 666.537,846	27.465	29	537.313,015 666.537,846	30	537.299,502 666.544,91	15.248	30	537.299,502 666.544,91	31	537.292,548 666.564,131	20.44
31	537.292,548 666.564,131	32	537.288,039 666.572,897	9.858	32	537.288,039 666.572,897	33	537.286,445 666.582,092	9.332	33	537.286,445 666.582,092	34	537.283,033 666.582,265	3.416
34	537.283,033 666.582,265	35	537.279,422 666.595,694	13.906	35	537.279,422 666.595,694	36	537.277,109 666.600,64	5.46	36	537.277,109 666.600,64	37	537.281,776 666.604,73	6.206
37	537.281,776 666.604,73	38	537.284,214 666.612,635	8.272	38	537.284,214 666.612,635	39	537.281,264 666.620,449	8.352	39	537.281,264 666.620,449	40	537.283,372 666.628,582	8.402
40	537.283,372 666.628,582	41	537.294,716 666.637,993	14.74	41	537.294,716 666.637,993	42	537.307,059 666.645,872	14.643	42	537.307,059 666.645,872	43	537.315,988 666.651,463	10.535
43	537.315,988 666.651,463	44	537.328,927 666.652,279	12.965	44	537.328,927 666.652,279	45	537.342,748 666.650,732	13.907	45	537.342,748 666.650,732	46	537.349,566 666.656,306	8.807
46	537.349,566 666.656,306	47	537.368,027 666.652,401	18.869	47	537.368,027 666.652,401	48	537.394,803 666.659,713	27.756	48	537.394,803 666.659,713	49	537.422,907 666.666,921	29.014
49	537.422,907 666.666,921	50	537.449,641 666.685,102	32.33	50	537.449,641 666.685,102	51	537.445,377 666.690,956	7.242	51	537.445,377 666.690,956	52	537.399,94 666.751,721	75.874
52	537.399,94 666.751,721	53	537.379,561 666.781,676	36.23	53	537.379,561 666.781,676	1	537.359,711 666.807,113	32.266					

** Lungimile segmentelor sunt determinate în planul de proiecție Stereo 70 și sunt rotunjite la 1 milimetru.

*** Distanța dintre puncte este formată din segmente cumulate ce sunt mai mici decât valoarea 1 milimetru.

**DATE DESPRE IMOBILUL NR. 1398**

Oficiul de Cadastru și Publicitate Imobiliară SUCEAVA
 Biroul de Cadastru și Publicitate Imobiliară Campulung Moldovenesc

A. Partea I. Descrierea imobilului

TEREN Extravilan

Adresa: Jud. Suceava, Loc numit Obcina

Nr. Crt	Nr cadastral Nr. topografic	Suprafața* (mp)	Observații / Referințe
A1		10.000	Sector cadastral:67 Teren neimprejmuit; U.P. II, U.A. 34

B. Partea II. Proprietari și acte

Inscrieri privitoare la dreptul de proprietate și alte drepturi reale	Referințe
1398 / 30/10/2022	
Act Administrativ nr. Titlu de proprietate nr. 236, din 25/05/1993 emis de Comisia Județeană Suceava;	
B1	A1
Intabulare, drept de PROPRIETATE, dobandit prin Reconstituire, cota actuala 1/1	
1) FRUNZETI N, LIPSĂ CNP 2) GRIGOREAN DUMITRU, LIPSĂ CNP 3) GRIGOREAN SAVETA, LIPSĂ CNP 4) OTT AGRIPINA, LIPSĂ CNP 5) TITIENAR M, LIPSĂ CNP	

C. Partea III. SARCINI .

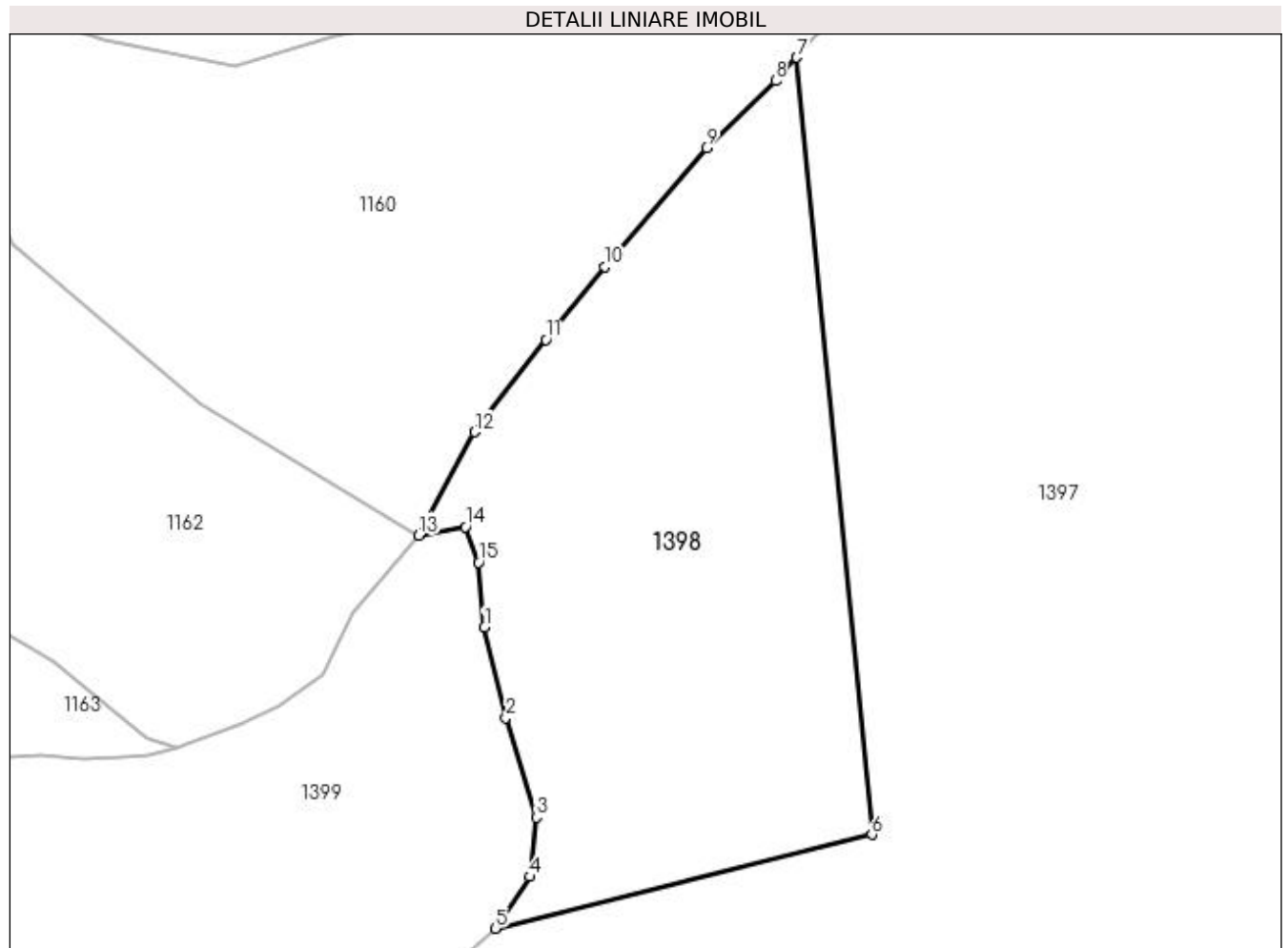
Inscrieri privind dezmembramintele dreptului de proprietate, drepturi reale de garanție și sarcini	Referințe
NU SUNT	

Anexa Nr. 1 La Partea I

Teren

Nr cadastral	Suprafața (mp)*	Observații / Referințe
	10.000	U.P. II, U.A. 34

* Suprafața este determinată în planul de proiecție Stereo 70.



Date referitoare la teren

Crt	Categorie folosință	Intravilan	Suprafața (mp)	Tarla	Parcelă	Nr. topo	Observații / Referințe
1	padure	NU	10.000	-	-	-	

Lungime Segmente

1) Valorile lungimilor segmentelor sunt obținute din proiecție în plan.

Punct început	X / Y	Punct sfârșit	X / Y	Lungime segment (** (m)
1	537.031,047 666.650,358	2	537.035,508 666.631,598	19.283
2	537.035,508 666.631,598	3	537.041,822 666.610,91	21.63
3	537.041,822 666.610,91	4	537.040,521 666.598,651	12.328
4	537.040,521 666.598,651	5	537.033,274 666.587,879	12.983
5	537.033,274 666.587,879	6	537.111,519 666.607,331	80.627

Punct început	X / Y	Punct sfârșit	X / Y	Lungime segment (** (m)
6	537.111,519 666.607,331	7	537.095,849 666.768,545	161.974
7	537.095,849 666.768,545	8	537.091,464 666.763,735	6.509
8	537.091,464 666.763,735	9	537.077,137 666.749,807	19.981
9	537.077,137 666.749,807	10	537.056,029 666.725,085	32.507
10	537.056,029 666.725,085	11	537.043,799 666.710,022	19.403
11	537.043,799 666.710,022	12	537.029,006 666.690,89	24.184
12	537.029,006 666.690,89	13	537.017,433 666.669,409	24.4
13	537.017,433 666.669,409	14	537.027,145 666.671,161	9.869
14	537.027,145 666.671,161	15	537.029,827 666.663,787	7.847
15	537.029,827 666.663,787	1	537.031,047 666.650,358	13.484

** Lungimile segmentelor sunt determinate în planul de proiecție Stereo 70 și sunt rotunjite la 1 milimetru.

*** Distanța dintre puncte este formată din segmente cumulate ce sunt mai mici decât valoarea 1 milimetru.

**DATE DESPRE IMOBILUL NR. 1399**

Oficiul de Cadastru și Publicitate Imobiliară SUCEAVA
 Biroul de Cadastru și Publicitate Imobiliară Campulung Moldovenesc

A. Partea I. Descrierea imobilului

TEREN Extravilan

Adresa: Jud. Suceava, Loc numit Obcina

Nr. Crt	Nr cadastral Nr. topografic	Suprafața* (mp)	Observații / Referințe
A1	33515	37.170	Sector cadastral:67 Teren neimprejmuit; Provenit din CF 33515, nr. top. 2325/56

B. Partea II. Proprietari și acte

Inscrieri privitoare la dreptul de proprietate și alte drepturi reale		Referințe
9746 / 11/06/2019		
Act Notarial nr. 40, din 04/06/2019 emis de Scraba Luminita Ana Maria;		
B1	Intabulare, drept de PROPRIETATE, dobandit prin Succesiune, cota actuala 13118/37170 1) GRIGOREAN DUMITRU	A1
9749 / 11/06/2019		
Act Notarial nr. 1259, din 04/06/2019 emis de Scraba Luminita Ana Maria;		
B2	Intabulare, drept de PROPRIETATEca bun comun, dobandit prin Conventie, cota actuala 21864/37170 1) GRIGOREAN DUMITRU 2) GRIGOREAN IONELA	A1
1399 / 30/10/2022		
Act Normativ nr. Legea nr. 7, din 13/03/1996 emis de Parlamentul României;		
B3	Se notează posesia faptică, în cotă parte de 2188/37170 1) GRIGOREAN DUMITRU 2) GRIGOREAN IONELA	A1
B4	Intabulare, drept de PROPRIETATE, dobandit prin Lege, cota actuala 2188/37170 1) NEIDENTIFICAT NEIDENTIFICAT	A1

C. Partea III. SARCINI .

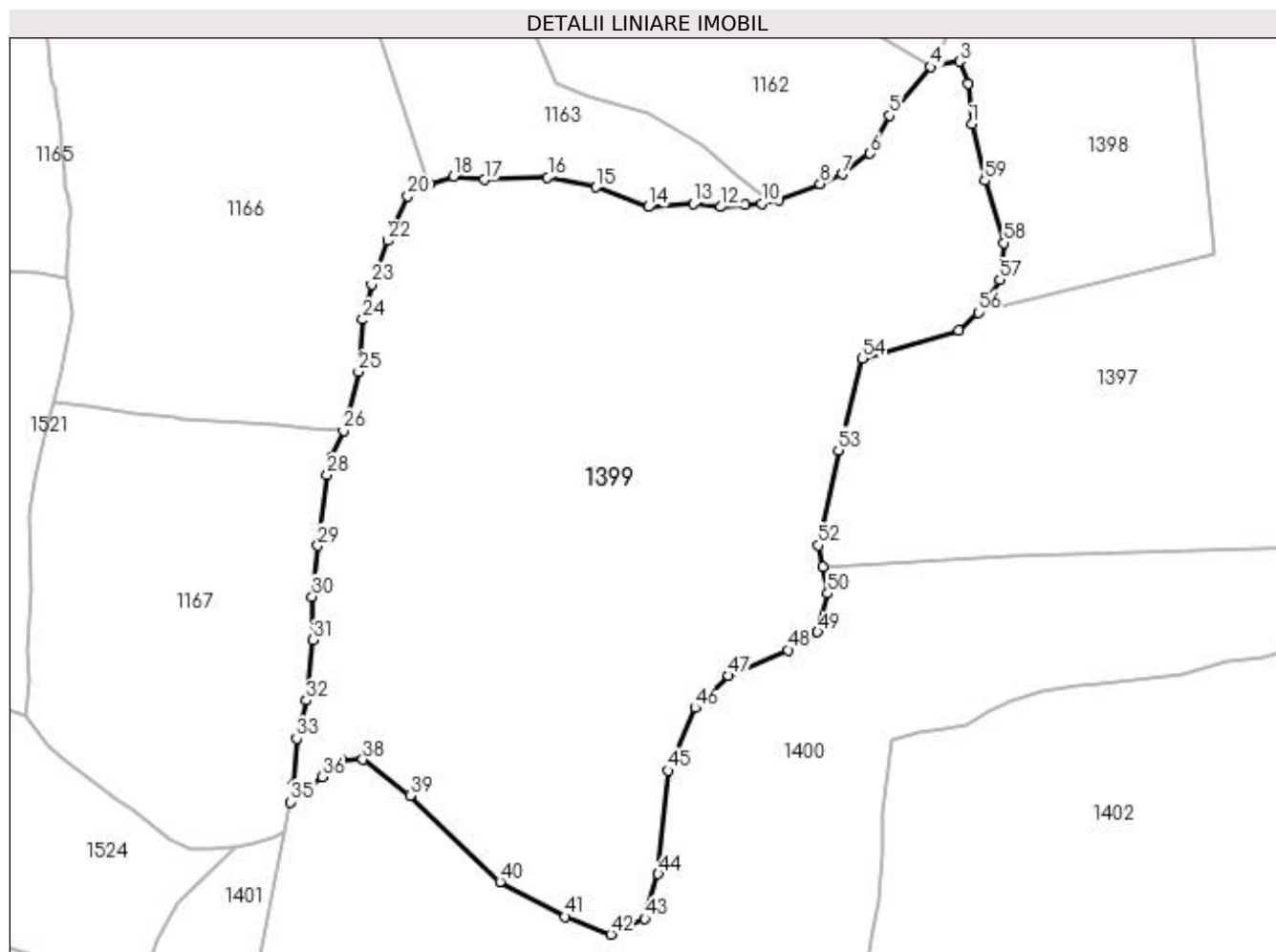
Inscrieri privind dezmembramintele dreptului de proprietate, drepturi reale de garanție și sarcini	Referințe
NU SUNT	

Anexa Nr. 1 La Partea I

Teren

Nr cadastral	Suprafața (mp)*	Observații / Referințe
33515	37.170	Provenit din CF 33515, nr. top. 2325/56

* Suprafața este determinată în planul de proiecție Stereo 70.



Date referitoare la teren

Crt	Categorie folosință	Intra vilan	Suprafața (mp)	Tarla	Parcelă	Nr. topo	Observații / Referințe
1	pașune	NU	37.170	-	-	-	

Lungime Segmente

1) Valorile lungimilor segmentelor sunt obținute din proiecție în plan.

Punct început	X / Y	Punct sfârșit	X / Y	Lungime segment	Punct început	X / Y	Punct sfârșit	X / Y	Lungime segment	Punct început	X / Y	Punct sfârșit	X / Y	Lungime segment
1	537.031,047 666.650,358	2	537.029,827 666.663,787	13.48 4	2	537.029,827 666.663,787	3	537.027,145 666.671,161	7.847	3	537.027,145 666.671,161	4	537.017,433 666.669,409	9.869
4	537.017,433 666.669,409	5	537.003,782 666.653,186	21.20 2	5	537.003,782 666.653,186	6	536.997,365 666.640,614	14.11 5	6	536.997,365 666.640,614	7	536.988,068 666.633,784	11.53 6
7	536.988,068 666.633,784	8	536.980,759 666.630,537	7.998	8	536.980,759 666.630,537	9	536.967,041 666.625,225	14.71 1	9	536.967,041 666.625,225	10	536.961,335 666.624,005	5.835
10	536.961,335 666.624,005	11	536.955,863 666.623,567	5.49	11	536.955,863 666.623,567	12	536.947,828 666.622,924	8.061	12	536.947,828 666.622,924	13	536.938,775 666.623,869	9.102
13	536.938,775 666.623,869	14	536.923,646 666.622,9	15.16	14	536.923,646 666.622,9	15	536.906,258 666.629,418	18.57	15	536.906,258 666.629,418	16	536.890,247 666.632,689	16.34 2
16	536.890,247 666.632,689	17	536.869,197 666.631,9	21.06 5	17	536.869,197 666.631,9	18	536.858,945 666.633,033	10.31 4	18	536.858,945 666.633,033	19	536.850,943 666.630,574	8.371

Punct început	X / Y	Punct sfârșit	X / Y	Lungime segment	Punct început	X / Y	Punct sfârșit	X / Y	Lungime segment	Punct început	X / Y	Punct sfârșit	X / Y	Lungime segment
19	536.850,943 666.630,574	20	536.843,831 666.626,408	8.242	20	536.843,831 666.626,408	21	536.839,407 666.616,962	10.431	21	536.839,407 666.616,962	22	536.837,134 666.611,647	5.781
22	536.837,134 666.611,647	23	536.831,828 666.597,184	15.406	23	536.831,828 666.597,184	24	536.828,878 666.585,457	12.092	24	536.828,878 666.585,457	25	536.827,378 666.568,207	17.315
25	536.827,378 666.568,207	26	536.822,499 666.548,516	20.286	26	536.822,499 666.548,516	27	536.818,643 666.539,708	9.615	27	536.818,643 666.539,708	28	536.817,042 666.533,923	6.002
28	536.817,042 666.533,923	29	536.813,893 666.510,413	23.72	29	536.813,893 666.510,413	30	536.812,085 666.493,538	16.972	30	536.812,085 666.493,538	31	536.812,337 666.479,068	14.472
31	536.812,337 666.479,068	32	536.810,043 666.459,072	20.127	32	536.810,043 666.459,072	33	536.806,824 666.446,467	13.01	33	536.806,824 666.446,467	34	536.805,825 666.431,16	15.34
34	536.805,825 666.431,16	35	536.804,763 666.425,314	5.942	35	536.804,763 666.425,314	36	536.815,515 666.433,707	13.64	36	536.815,515 666.433,707	37	536.822,019 666.439,093	8.445
37	536.822,019 666.439,093	38	536.828,894 666.439,464	6.885	38	536.828,894 666.439,464	39	536.844,505 666.427,391	19.735	39	536.844,505 666.427,391	40	536.874,424 666.398,788	41.392
40	536.874,424 666.398,788	41	536.895,981 666.387,272	24.44	41	536.895,981 666.387,272	42	536.911,219 666.381,38	16.337	42	536.911,219 666.381,38	43	536.922,556 666.386,529	12.451
43	536.922,556 666.386,529	44	536.927,014 666.401,388	15.513	44	536.927,014 666.401,388	45	536.930,174 666.435,749	34.506	45	536.930,174 666.435,749	46	536.939,185 666.456,595	22.71
46	536.939,185 666.456,595	47	536.950,362 666.467,24	15.435	47	536.950,362 666.467,24	48	536.970,06 666.475,784	21.471	48	536.970,06 666.475,784	49	536.979,909 666.481,728	11.504
49	536.979,909 666.481,728	50	536.983,254 666.494,544	13.245	50	536.983,254 666.494,544	51	536.981,547 666.503,371	8.991	51	536.981,547 666.503,371	52	536.980,251 666.510,566	7.311
52	536.980,251 666.510,566	53	536.986,827 666.542,135	32.247	53	536.986,827 666.542,135	54	536.994,856 666.572,595	31.5	54	536.994,856 666.572,595	55	537.026,733 666.581,851	33.194
55	537.026,733 666.581,851	56	537.033,274 666.587,879	8.895	56	537.033,274 666.587,879	57	537.040,521 666.598,651	12.983	57	537.040,521 666.598,651	58	537.041,822 666.610,91	12.328
58	537.041,822 666.610,91	59	537.035,508 666.631,598	21.63	59	537.035,508 666.631,598	1	537.031,047 666.650,358	19.283					

** Lungimile segmentelor sunt determinate în planul de proiecție Stereo 70 și sunt rotunjite la 1 milimetru.

*** Distanța dintre puncte este formată din segmente cumulate ce sunt mai mici decât valoarea 1 milimetru.

**DATE DESPRE IMOBILUL NR. 1400**

Oficiul de Cadastru și Publicitate Imobiliară SUCEAVA
Biroul de Cadastru și Publicitate Imobiliară Campulung Moldovenesc

A. Partea I. Descrierea imobilului

TEREN Extravilan

Adresa: Jud. Suceava, Loc numit Obcina

Nr. Crt	Nr cadastral Nr. topografic	Suprafața* (mp)	Observații / Referințe
A1	34217	40.400	Sector cadastral:67 Teren neimprejmuit; CF 34217, nr. top. 2325/29, U.P. II, U.A. 34

B. Partea II. Proprietari și acte

Inscrieri privitoare la dreptul de proprietate și alte drepturi reale		Referințe
1400 / 30/10/2022		
Act Administrativ nr. Titlu de proprietate nr. 623, din 13/01/2004 emis de Comisia Județeană Suceava;		
B1	Intabulare, drept de PROPRIETATE, dobandit prin Reconstituire, cota actuala 1/1 1) NISIOI SPIRIDON, LIPSĂ CNP	A1

C. Partea III. SARCINI .

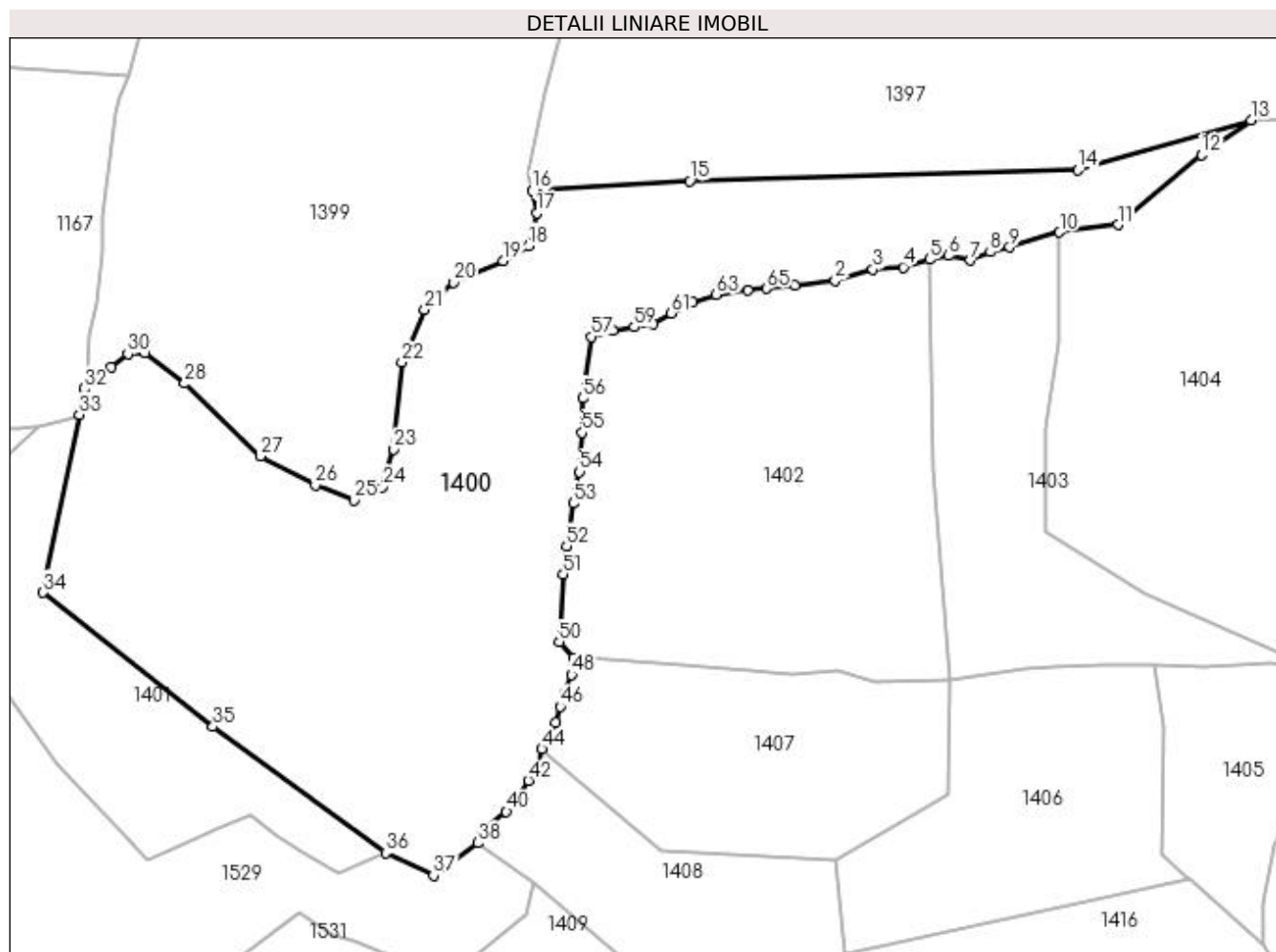
Inscrieri privind dezmembramintele dreptului de proprietate, drepturi reale de garanție și sarcini	Referințe
NU SUNT	

Anexa Nr. 1 La Partea I

Teren

Nr cadastral	Suprafața (mp)*	Observații / Referințe
34217	40.400	CF 34217, nr. top. 2325/29, U.P. II, U.A. 34

* Suprafața este determinată în planul de proiecție Stereo 70.



Date referitoare la teren

Crt	Categorie folosință	Intra vilan	Suprafața (mp)	Tarla	Parcelă	Nr. topo	Observații / Referințe
1	padure	NU	40.400	-	-	-	

Lungime Segmente

1) Valorile lungimilor segmentelor sunt obținute din proiecție în plan.

Punct început	X / Y	Punct sfârșit	X / Y	Lungime segment
1	537.085,036 666.465,868	2	537.100,987 666.467,957	16.087
4	537.127,866 666.473,241	5	537.138,171 666.476,22	10.727
7	537.154,341 666.475,925	8	537.162,186 666.479,171	8.49
10	537.189,501 666.487,027	11	537.212,501 666.489,906	23.179
13	537.265,051 666.531,148	14	537.196,81 666.511,488	71.017
16	536.981,547 666.503,371	17	536.983,254 666.494,544	8.991
2	537.145,764 666.477,792	3	537.115,916 666.472,291	15.545
5	537.138,171 666.476,22	6	537.145,764 666.477,792	7.754
8	537.162,186 666.479,171	9	537.169,769 666.481,084	7.821
11	537.212,501 666.489,906	12	537.245,653 666.517,401	43.07
14	537.196,81 666.511,488	15	537.043,652 666.507,185	153.218
17	536.983,254 666.494,544	18	536.979,909 666.481,728	13.245
3	537.115,916 666.472,291	4	537.127,866 666.473,241	11.988
6	537.145,764 666.477,792	7	537.154,341 666.475,925	8.778
9	537.169,769 666.481,084	10	537.189,501 666.487,027	20.608
12	537.245,653 666.517,401	13	537.265,051 666.531,148	23.775
15	537.043,652 666.507,185	16	536.981,547 666.503,371	62.222
18	536.979,909 666.481,728	19	536.970,06 666.475,784	11.504

Punct început	X / Y	Punct sfârșit	X / Y	Lungime segment	Punct început	X / Y	Punct sfârșit	X / Y	Lungime segment	Punct început	X / Y	Punct sfârșit	X / Y	Lungime segment
19	536.970,06 666.475,784	20	536.950,362 666.467,24	21.47 1	20	536.950,362 666.467,24	21	536.939,185 666.456,595	15.43 5	21	536.939,185 666.456,595	22	536.930,174 666.435,749	22.71
22	536.930,174 666.435,749	23	536.927,014 666.401,388	34.50 6	23	536.927,014 666.401,388	24	536.922,556 666.386,529	15.51 3	24	536.922,556 666.386,529	25	536.911,219 666.381,38	12.45 1
25	536.911,219 666.381,38	26	536.895,981 666.387,272	16.33 7	26	536.895,981 666.387,272	27	536.874,424 666.398,788	24.44	27	536.874,424 666.398,788	28	536.844,505 666.427,391	41.39 2
28	536.844,505 666.427,391	29	536.828,894 666.439,464	19.73 5	29	536.828,894 666.439,464	30	536.822,019 666.439,093	6.885	30	536.822,019 666.439,093	31	536.815,515 666.433,707	8.445
31	536.815,515 666.433,707	32	536.804,763 666.425,314	13.64	32	536.804,763 666.425,314	33	536.802,919 666.415,161	10.31 9	33	536.802,919 666.415,161	34	536.788,654 666.344,937	71.65 8
34	536.788,654 666.344,937	35	536.855,616 666.292,148	85.26 8	35	536.855,616 666.292,148	36	536.923,725 666.242,392	84.34 7	36	536.923,725 666.242,392	37	536.942,568 666.233,38	20.88 7
37	536.942,568 666.233,38	38	536.960,079 666.246,229	21.71 9	38	536.960,079 666.246,229	39	536.961,509 666.250,24	4.258	39	536.961,509 666.250,24	40	536.971,331 666.258,573	12.88 1
40	536.971,331 666.258,573	41	536.974,963 666.262,708	5.504	41	536.974,963 666.262,708	42	536.980,071 666.270,831	9.596	42	536.980,071 666.270,831	43	536.983,98 666.276,912	7.229
43	536.983,98 666.276,912	44	536.985,33 666.283,33	6.558	44	536.985,33 666.283,33	45	536.990,819 666.293,683	11.71 8	45	536.990,819 666.293,683	46	536.992,552 666.299,96	6.512
46	536.992,552 666.299,96	47	536.993,978 666.304,951	5.191	47	536.993,978 666.304,951	48	536.996,983 666.312,648	8.263	48	536.996,983 666.312,648	49	536.997,826 666.319,073	6.48
49	536.997,826 666.319,073	50	536.992,182 666.325,56	8.599	50	536.992,182 666.325,56	51	536.993,773 666.352,165	26.65 3	51	536.993,773 666.352,165	52	536.995,097 666.363,313	11.22 6
52	536.995,097 666.363,313	53	536.997,837 666.380,057	16.96 7	53	536.997,837 666.380,057	54	537.000,206 666.392,554	12.72	54	537.000,206 666.392,554	55	537.001,246 666.407,954	15.43 5
55	537.001,246 666.407,954	56	537.001,478 666.421,497	13.54 5	56	537.001,478 666.421,497	57	537.004,872 666.445,812	24.55 1	57	537.004,872 666.445,812	58	537.013,388 666.448,459	8.918
58	537.013,388 666.448,459	59	537.021,736 666.449,597	8.425	59	537.021,736 666.449,597	60	537.029,325 666.451,019	7.721	60	537.029,325 666.451,019	61	537.036,344 666.455,096	8.117
61	537.036,344 666.455,096	62	537.044,693 666.459,269	9.334	62	537.044,693 666.459,269	63	537.054,179 666.462,399	9.989	63	537.054,179 666.462,399	64	537.066,489 666.464,12	12.43
64	537.066,489 666.464,12	65	537.073,845 666.464,743	7.382	65	537.073,845 666.464,743	1	537.085,036 666.465,868	11.24 7					

** Lungimile segmentelor sunt determinate în planul de proiecție Stereo 70 și sunt rotunjite la 1 milimetru.

*** Distanța dintre puncte este formată din segmente cumulate ce sunt mai mici decât valoarea 1 milimetru.

**DATE DESPRE IMOBILUL NR. 1401**

Oficiul de Cadastru și Publicitate Imobiliară SUCEAVA
 Biroul de Cadastru și Publicitate Imobiliară Campulung Moldovenesc

A. Partea I. Descrierea imobilului

TEREN Extravilan

Adresa: Jud. Suceava, Loc numit Obcina

Nr. Crt	Nr cadastral Nr. topografic	Suprafața* (mp)	Observații / Referințe
A1		8.792	Sector cadastral:67 Teren neimprejmuit;

B. Partea II. Proprietari și acte

Inscrieri privitoare la dreptul de proprietate și alte drepturi reale		Referințe
1401 / 30/10/2022		
Act Normativ nr. Lege nr. 7, din 13/03/1996 emis de Parlamentul României;		
B1	Inscrierea provizorie, drept de PROPRIETATE, dobandit prin Lege, cota actuala 1/1 1) COMUNA POJORĂTA, CIF:4441425	A1

C. Partea III. SARCINI .

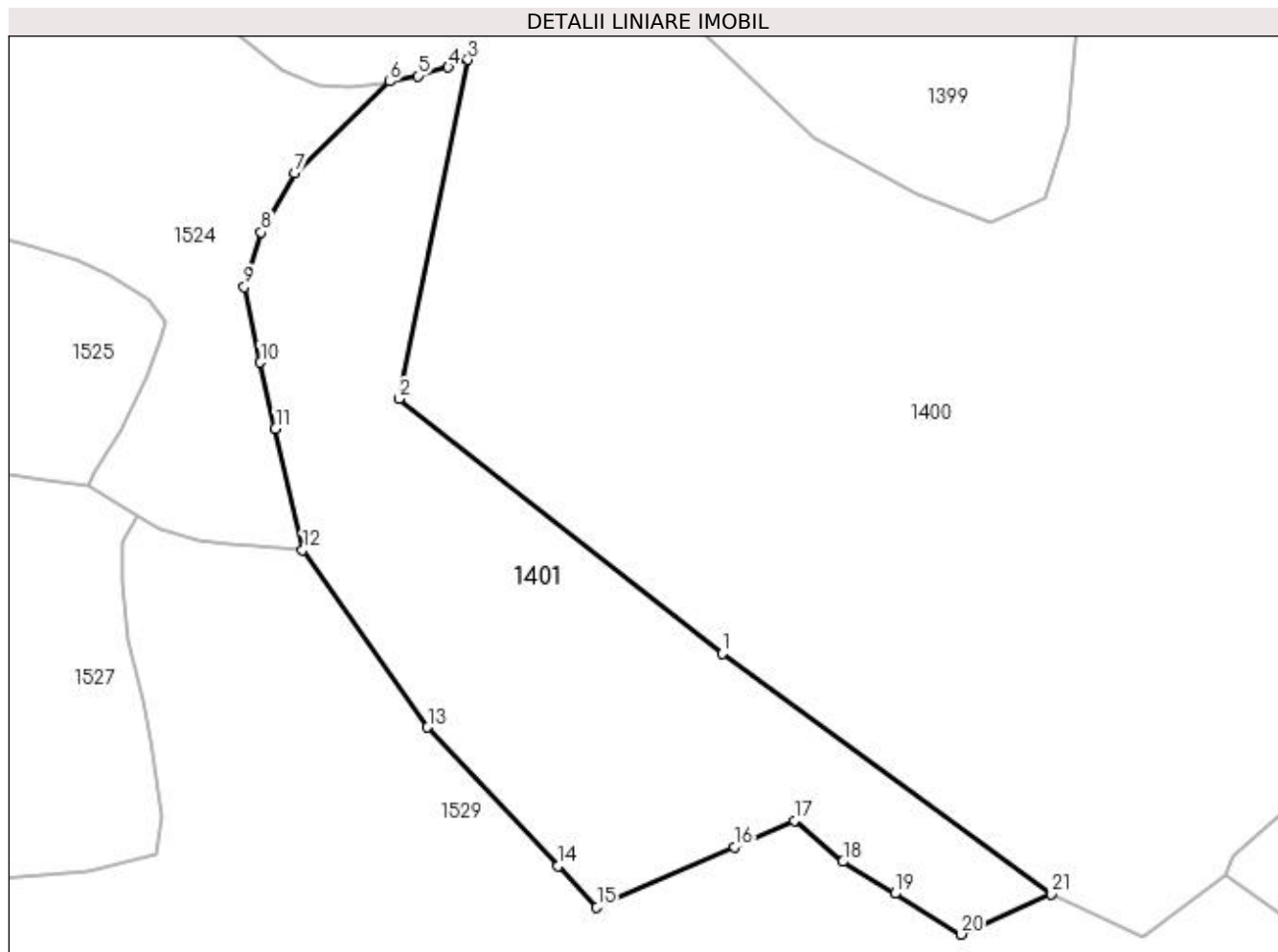
Inscrieri privind dezmembramintele dreptului de proprietate, drepturi reale de garanție și sarcini	Referințe
NU SUNT	

Anexa Nr. 1 La Partea I

Teren

Nr cadastral	Suprafața (mp)*	Observații / Referințe
	8.792	

* Suprafața este determinată în planul de proiecție Stereo 70.



Date referitoare la teren

Crt	Categorie folosință	Intravilan	Suprafața (mp)	Tarla	Parcelă	Nr. topo	Observații / Referințe
1	padure	NU	8.792	-	-	-	

Lungime Segmente

1) Valorile lungimilor segmentelor sunt obținute din proiecție în plan.

Punct început	X / Y	Punct sfârșit	X / Y	Lungime segment (** (m)
1	536.855,616 666.292,148	2	536.788,654 666.344,937	85.268
3	536.802,919 666.415,161	4	536.798,842 666.413,632	4.354
5	536.792,506 666.411,813	6	536.786,745 666.410,652	5.877
7	536.766,995 666.391,674	8	536.760,12 666.379,415	14.055
9	536.756,588 666.368,086	10	536.759,935 666.352,484	15.957

Punct început	X / Y	Punct sfârșit	X / Y	Lungime segment (** (m)
2	536.788,654 666.344,937	3	536.802,919 666.415,161	71.658
4	536.798,842 666.413,632	5	536.792,506 666.411,813	6.592
6	536.786,745 666.410,652	7	536.766,995 666.391,674	27.39
8	536.760,12 666.379,415	9	536.756,588 666.368,086	11.867
10	536.759,935 666.352,484	11	536.763,023 666.338,723	14.103

Punct început	X / Y	Punct sfârșit	X / Y	Lungime segment (** (m)
11	536.763,023 666.338,723	12	536.768,661 666.313,605	25.743
13	536.794,588 666.276,878	14	536.821,601 666.248,138	39.442
15	536.829,639 666.239,586	16	536.858,087 666.252,086	31.073
17	536.870,573 666.257,573	18	536.880,613 666.249,066	13.159
19	536.891,384 666.242,43	20	536.905,08 666.233,991	16.087
21	536.923,725 666.242,392	1	536.855,616 666.292,148	84.347

Punct început	X / Y	Punct sfârșit	X / Y	Lungime segment (** (m)
12	536.768,661 666.313,605	13	536.794,588 666.276,878	44.956
14	536.821,601 666.248,138	15	536.829,639 666.239,586	11.737
16	536.858,087 666.252,086	17	536.870,573 666.257,573	13.638
18	536.880,613 666.249,066	19	536.891,384 666.242,43	12.651
20	536.905,08 666.233,991	21	536.923,725 666.242,392	20.45

** Lungimile segmentelor sunt determinate în planul de proiecție Stereo 70 și sunt rotunjite la 1 milimetru.

*** Distanța dintre puncte este formată din segmente cumulate ce sunt mai mici decât valoarea 1 milimetru.

**DATE DESPRE IMOBILUL NR. 1402**

Oficiul de Cadastru și Publicitate Imobiliară SUCEAVA
Biroul de Cadastru și Publicitate Imobiliară Campulung Moldovenesc

A. Partea I. Descrierea imobilului

TEREN Extravilan

Adresa: Jud. Suceava, Loc numit Obcina

Nr. Crt	Nr cadastral Nr. topografic	Suprafața* (mp)	Observații / Referințe
A1		21.100	Sector cadastral:67 Teren neimprejmuit; U.P. II, U.A. 34

B. Partea II. Proprietari și acte

Inscrieri privitoare la dreptul de proprietate și alte drepturi reale		Referințe
1402 / 30/10/2022		
Act Administrativ nr. Titlu de proprietate nr. 726, din 29/11/2004 emis de Comisia Județeană Suceava;		
B1	Intabulare, drept de PROPRIETATE, dobândit prin Reconstituire, cota actuala 1/1 1) BEDRULEA VALENUȚA 2) GAVRILEI MARIA, LIPSĂ CNP 3) GRIGOREAN IOAN 4) GRIGOREAN MIHAI, LIPSĂ CNP 5) IONEL DORINA	A1

C. Partea III. SARCINI .

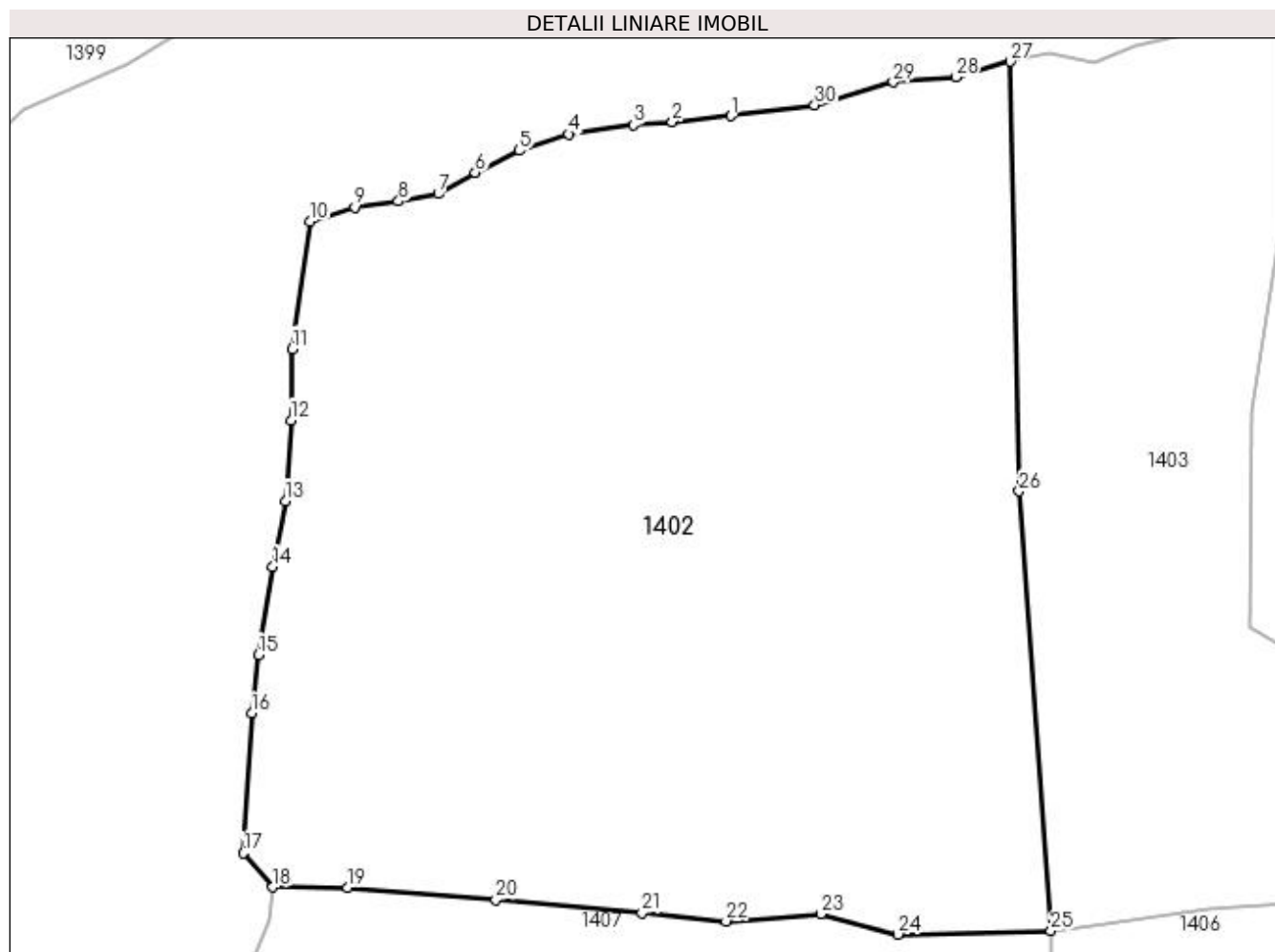
Inscrieri privind dezmembramintele dreptului de proprietate, drepturi reale de garanție și sarcini	Referințe
NU SUNT	

Anexa Nr. 1 La Partea I

Teren

Nr cadastral	Suprafața (mp)*	Observații / Referințe
	21.100	U.P. II, U.A. 34

* Suprafața este determinată în planul de proiecție Stereo 70.



Date referitoare la teren

Crt	Categorie folosință	Intra vilan	Suprafața (mp)	Tarla	Parcelă	Nr. topo	Observații / Referințe
1	padure	NU	21.100	-	-	-	

Lungime Segmente

1) Valorile lungimilor segmentelor sunt obținute din proiecție în plan.

Punct început	X / Y	Punct sfârșit	X / Y	Lungime segment (** (m)
1	537.085,036 666.465,868	2	537.073,845 666.464,743	11.247
3	537.066,489 666.464,12	4	537.054,179 666.462,399	12.43
5	537.044,693 666.459,269	6	537.036,344 666.455,096	9.334
7	537.029,325 666.451,019	8	537.021,736 666.449,597	7.721
9	537.013,388 666.448,459	10	537.004,872 666.445,812	8.918

Punct început	X / Y	Punct sfârșit	X / Y	Lungime segment (** (m)
2	537.073,845 666.464,743	3	537.066,489 666.464,12	7.382
4	537.054,179 666.462,399	5	537.044,693 666.459,269	9.989
6	537.036,344 666.455,096	7	537.029,325 666.451,019	8.117
8	537.021,736 666.449,597	9	537.013,388 666.448,459	8.425
10	537.004,872 666.445,812	11	537.001,478 666.421,497	24.551

Punct început	X / Y	Punct sfârșit	X / Y	Lungime segment (** (m)
11	537.001,478 666.421,497	12	537.001,246 666.407,954	13.545
13	537.000,206 666.392,554	14	536.997,837 666.380,057	12.72
15	536.995,097 666.363,313	16	536.993,773 666.352,165	11.226
17	536.992,182 666.325,56	18	536.997,826 666.319,073	8.599
19	537.012,043 666.319,0	20	537.040,246 666.316,658	28.3
21	537.068,099 666.314,181	22	537.084,123 666.312,616	16.1
23	537.102,118 666.313,94	24	537.116,845 666.310,097	15.22
25	537.145,959 666.310,728	26	537.139,901 666.394,42	83.911
27	537.138,171 666.476,22	28	537.127,866 666.473,241	10.727
29	537.115,916 666.472,291	30	537.100,987 666.467,957	15.545

Punct început	X / Y	Punct sfârșit	X / Y	Lungime segment (** (m)
12	537.001,246 666.407,954	13	537.000,206 666.392,554	15.435
14	536.997,837 666.380,057	15	536.995,097 666.363,313	16.967
16	536.993,773 666.352,165	17	536.992,182 666.325,56	26.653
18	536.997,826 666.319,073	19	537.012,043 666.319,0	14.217
20	537.040,246 666.316,658	21	537.068,099 666.314,181	27.963
22	537.084,123 666.312,616	23	537.102,118 666.313,94	18.044
24	537.116,845 666.310,097	25	537.145,959 666.310,728	29.121
26	537.139,901 666.394,42	27	537.138,171 666.476,22	81.818
28	537.127,866 666.473,241	29	537.115,916 666.472,291	11.988
30	537.100,987 666.467,957	1	537.085,036 666.465,868	16.087

** Lungimile segmentelor sunt determinate în planul de proiecție Stereo 70 și sunt rotunjite la 1 milimetru.

*** Distanța dintre puncte este formată din segmente cumulate ce sunt mai mici decât valoarea 1 milimetru.

**DATE DESPRE IMOBILUL NR. 1403**

Oficiul de Cadastru și Publicitate Imobiliară SUCEAVA
Biroul de Cadastru și Publicitate Imobiliară Campulung Moldovenesc

A. Partea I. Descrierea imobilului

TEREN Extravilan

Adresa: Jud. Suceava, Loc numit Obcina

Nr. Crt	Nr cadastral Nr. topografic	Suprafața* (mp)	Observații / Referințe
A1		10.000	Sector cadastral:67 Teren neimprejmuit; U.P. II, U.A. 34

B. Partea II. Proprietari și acte

Inscrieri privitoare la dreptul de proprietate și alte drepturi reale		Referințe
1403 / 30/10/2022		
Act Administrativ nr. Titlu de proprietate nr. 30, din 08/03/1993 emis de Comisia Județeană Suceava;		
B1	Intabulare, drept de PROPRIETATE, dobândit prin Reconstituire, cota actuala 1/1 1) GRIGOREAN VALERIA, LIPSĂ CNP DEFUNCT:Da	A1

C. Partea III. SARCINI .

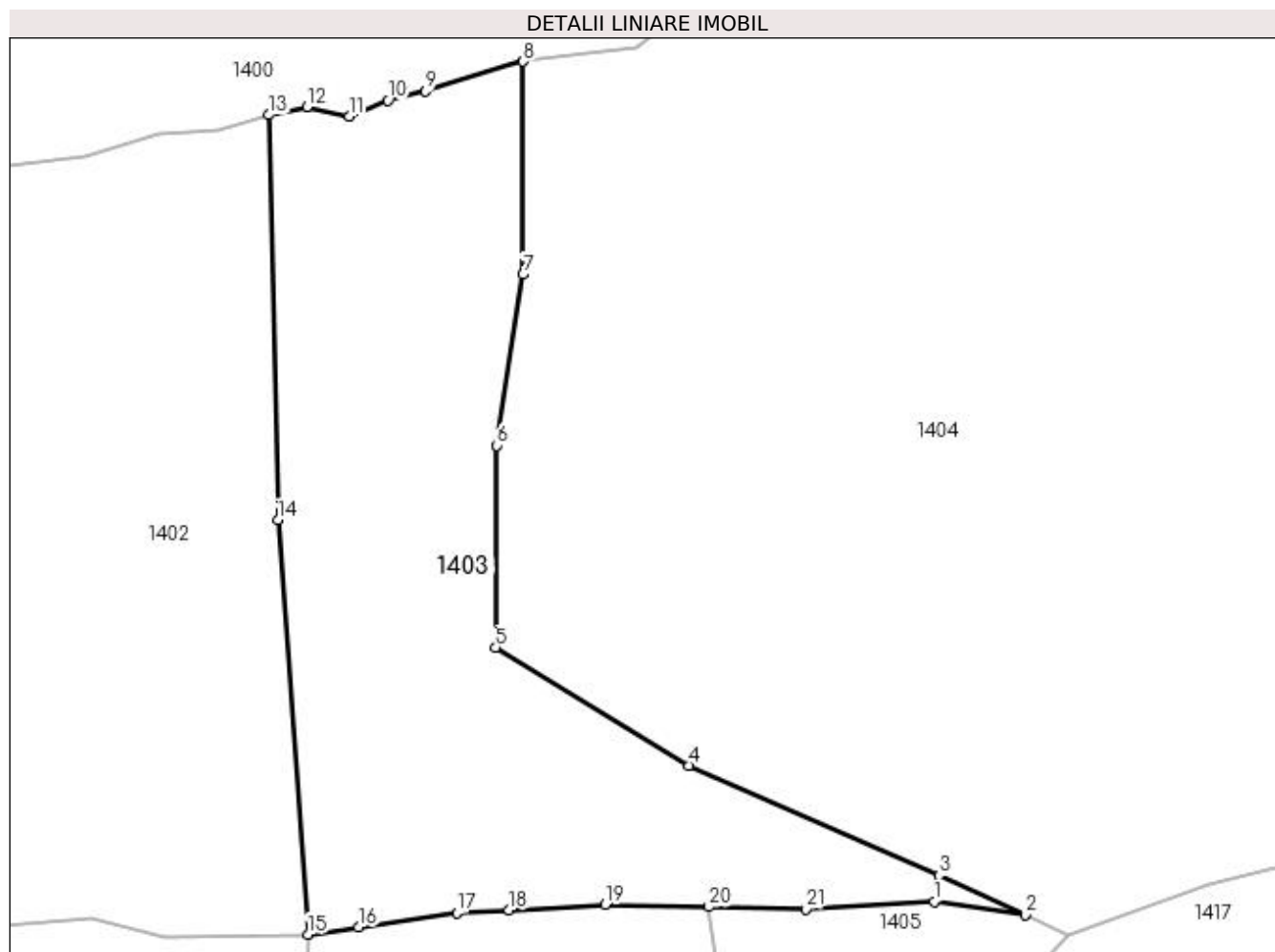
Inscrieri privind dezmembramintele dreptului de proprietate, drepturi reale de garanție și sarcini	Referințe
NU SUNT	

Anexa Nr. 1 La Partea I

Teren

Nr cadastral	Suprafața (mp)*	Observații / Referințe
	10.000	U.P. II, U.A. 34

* Suprafața este determinată în planul de proiecție Stereo 70.



Date referitoare la teren

Crt	Categorie folosință	Intra vilan	Suprafața (mp)	Tarla	Parcelă	Nr. topo	Observații / Referințe
1	padure	NU	10.000	-	-	-	

Lungime Segmente

1) Valorile lungimilor segmentelor sunt obținute din proiecție în plan.

Punct început	X / Y	Punct sfârșit	X / Y	Lungime segment (** (m)
1	537.272,627 666.317,361	2	537.290,897 666.314,654	18.469
3	537.273,486 666.322,648	4	537.223,053 666.344,856	55.106
5	537.183,948 666.368,657	6	537.184,212 666.409,478	40.822
7	537.189,501 666.444,022	8	537.189,501 666.487,027	43.005
9	537.169,769 666.481,084	10	537.162,186 666.479,171	7.821

Punct început	X / Y	Punct sfârșit	X / Y	Lungime segment (** (m)
2	537.290,897 666.314,654	3	537.273,486 666.322,648	19.158
4	537.223,053 666.344,856	5	537.183,948 666.368,657	45.779
6	537.184,212 666.409,478	7	537.189,501 666.444,022	34.947
8	537.189,501 666.487,027	9	537.169,769 666.481,084	20.608
10	537.162,186 666.479,171	11	537.154,341 666.475,925	8.49

Punct început	X / Y	Punct sfârșit	X / Y	Lungime segment (** (m)
11	537.154,341 666.475,925	12	537.145,764 666.477,792	8.778
13	537.138,171 666.476,22	14	537.139,901 666.394,42	81.818
15	537.145,959 666.310,728	16	537.156,246 666.312,219	10.394
17	537.176,084 666.315,094	18	537.186,647 666.315,671	10.579
19	537.206,075 666.316,731	20	537.227,006 666.316,276	20.936
21	537.246,647 666.315,849	1	537.272,627 666.317,361	26.024

Punct început	X / Y	Punct sfârșit	X / Y	Lungime segment (** (m)
12	537.145,764 666.477,792	13	537.138,171 666.476,22	7.754
14	537.139,901 666.394,42	15	537.145,959 666.310,728	83.911
16	537.156,246 666.312,219	17	537.176,084 666.315,094	20.045
18	537.186,647 666.315,671	19	537.206,075 666.316,731	19.457
20	537.227,006 666.316,276	21	537.246,647 666.315,849	19.646

** Lungimile segmentelor sunt determinate în planul de proiecție Stereo 70 și sunt rotunjite la 1 milimetru.

*** Distanța dintre puncte este formată din segmente cumulate ce sunt mai mici decât valoarea 1 milimetru.

**DATE DESPRE IMOBILUL NR. 1404**

Oficiul de Cadastru și Publicitate Imobiliară SUCEAVA
Biroul de Cadastru și Publicitate Imobiliară Campulung Moldovenesc

A. Partea I. Descrierea imobilului

TEREN Extravilan

Adresa: Jud. Suceava, Loc numit Obcina

Nr. Crt	Nr cadastral Nr. topografic	Suprafața* (mp)	Observații / Referințe
A1	33770	34.410	Sector cadastral:67 Teren neimprejmuit; CF 33770, 33772, nr. top. 2325/42, 2325/43, U.P. II, U.A. 150

B. Partea II. Proprietari și acte

Inscrieri privitoare la dreptul de proprietate și alte drepturi reale		Referințe
1404 / 30/10/2022		
Act Normativ nr. Hotărâre nr. 1.705, din 29/11/2006 emis de Guvernul României;		
B1	Intabulare, drept de PROPRIETATE, dobandit prin Lege, cota actuala 1/1 1) STATUL ROMÂN PRIN MINISTERUL MEDIULUI, APELOR ȘI PĂDURILOR - DOMENIUL PUBLIC, CIF: 16335444	A1
Act Normativ nr. Hotărâre nr. 1.705, din 29/11/2006 emis de Guvernul României (Act Normativ: Anexa nr. 3 - Inventarul centralizat al bunurilor din domeniul public al Statului, poziția nr. 1363; Act Normativ: Ordin Ministru nr. 496 din 09.03.2016 și Aviz CTAS nr. 140 din 04.06.2015 emise de Ministerul Apelor și Pădurilor; Act Administrativ; Declarație nr. 19147 din 12.12.2022 emis de Direcția Silvică Suceava.);		
B2	Intabulare, drept de ADMINISTRARE, dobandit prin Lege, cota actuala 1/1 1) REGIA NAȚIONALĂ A PĂDURILOR ROMSILVA RA, CIF:1590120, PRIN DIRECȚIA SILVICĂ SUCEAVA, CUI 714140, JUD. SUCEAVA, MUN. SUCEAVA, BLD. 1 MAI, NR.6	A1

C. Partea III. SARCINI .

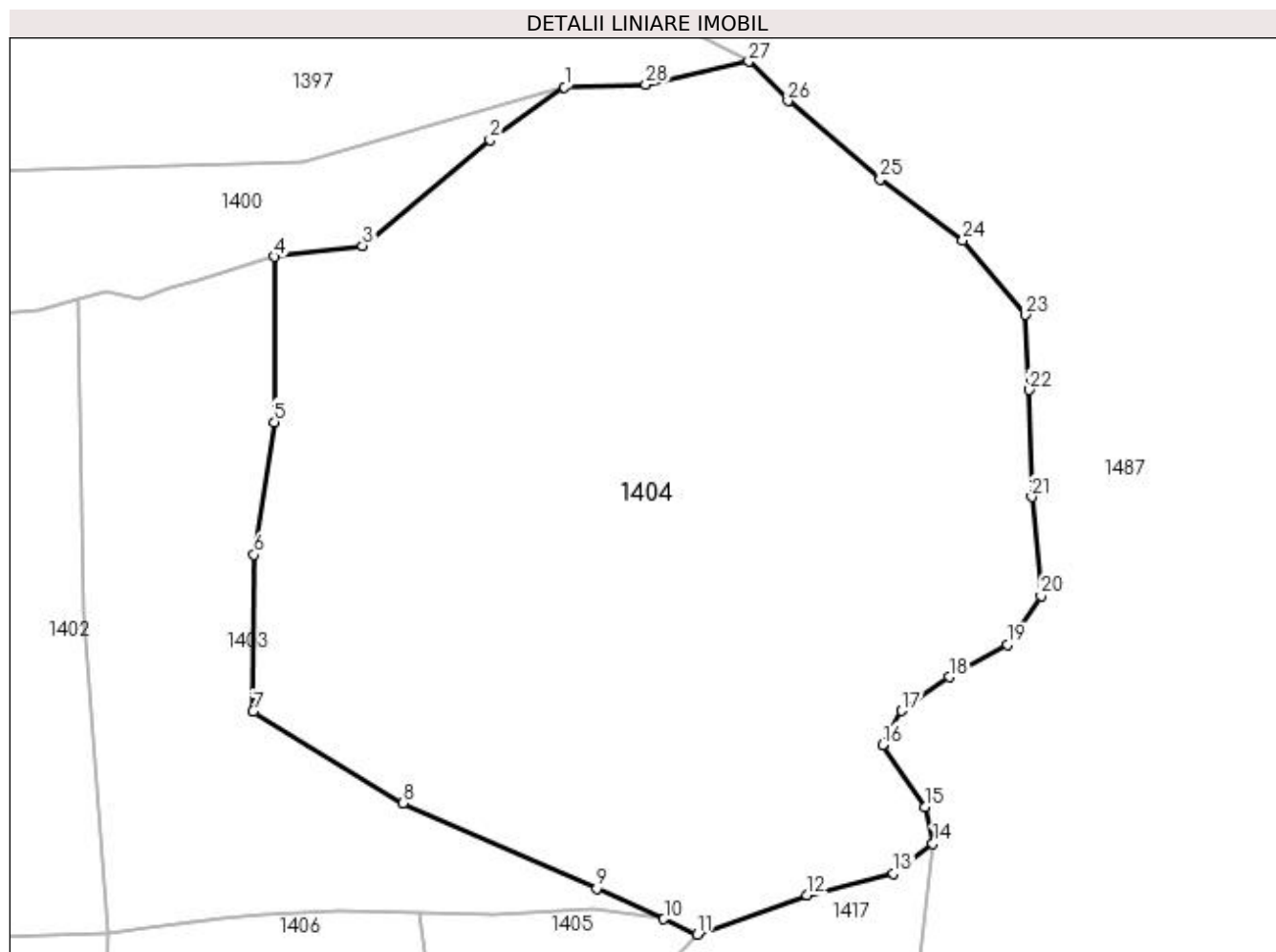
Inscrieri privind dezmembramintele dreptului de proprietate, drepturi reale de garanție și sarcini	Referințe
NU SUNT	

Anexa Nr. 1 La Partea I

Teren

Nr cadastral	Suprafața (mp)*	Observații / Referințe
33770	34.410	CF 33770, 33772, nr. top. 2325/42, 2325/43, U.P. II, U.A. 150

* Suprafața este determinată în planul de proiecție Stereo 70.



Date referitoare la teren

Crt	Categorie folosință	Intra vilan	Suprafața (mp)	Tarla	Parcelă	Nr. topo	Observații / Referințe
1	padure	NU	34.410	-	-	-	

Lungime Segmente

1) Valorile lungimilor segmentelor sunt obținute din proiecție în plan.

Punct început	X / Y	Punct sfârșit	X / Y	Lungime segment (** (m)
1	537.265,051 666.531,148	2	537.245,653 666.517,401	23.775
3	537.212,501 666.489,906	4	537.189,501 666.487,027	23.179
5	537.189,501 666.444,022	6	537.184,212 666.409,478	34.947
7	537.183,948 666.368,657	8	537.223,053 666.344,856	45.779
9	537.273,486 666.322,648	10	537.290,897 666.314,654	19.158

Punct început	X / Y	Punct sfârșit	X / Y	Lungime segment (** (m)
2	537.245,653 666.517,401	3	537.212,501 666.489,906	43.07
4	537.189,501 666.487,027	5	537.189,501 666.444,022	43.005
6	537.184,212 666.409,478	7	537.183,948 666.368,657	40.822
8	537.223,053 666.344,856	9	537.273,486 666.322,648	55.106
10	537.290,897 666.314,654	11	537.299,585 666.310,664	9.56

Punct început	X / Y	Punct sfârșit	X / Y	Lungime segment (** (m)
11	537.299,585 666.310,664	12	537.328,152 666.320,886	30.341
13	537.350,724 666.326,526	14	537.360,95 666.334,282	12.835
15	537.358,834 666.343,799	16	537.347,902 666.360,014	19.556
17	537.352,84 666.368,826	18	537.365,183 666.377,639	15.166
19	537.380,348 666.386,098	20	537.389,165 666.398,788	15.452
21	537.386,697 666.424,52	22	537.385,991 666.452,368	27.857
23	537.384,962 666.471,929	24	537.368,738 666.491,316	25.28
25	537.347,224 666.507,178	26	537.323,243 666.527,623	31.513
27	537.313,015 666.537,846	28	537.286,212 666.531,853	27.465

Punct început	X / Y	Punct sfârșit	X / Y	Lungime segment (** (m)
12	537.328,152 666.320,886	13	537.350,724 666.326,526	23.266
14	537.360,95 666.334,282	15	537.358,834 666.343,799	9.749
16	537.347,902 666.360,014	17	537.352,84 666.368,826	10.101
18	537.365,183 666.377,639	19	537.380,348 666.386,098	17.365
20	537.389,165 666.398,788	21	537.386,697 666.424,52	25.85
22	537.385,991 666.452,368	23	537.384,962 666.471,929	19.588
24	537.368,738 666.491,316	25	537.347,224 666.507,178	26.729
26	537.323,243 666.527,623	27	537.313,015 666.537,846	14.461
28	537.286,212 666.531,853	1	537.265,051 666.531,148	21.173

** Lungimile segmentelor sunt determinate în planul de proiecție Stereo 70 și sunt rotunjite la 1 milimetru.

*** Distanța dintre puncte este formată din segmente cumulate ce sunt mai mici decât valoarea 1 milimetru.

**DATE DESPRE IMOBILUL NR. 1405**

Oficiul de Cadastru și Publicitate Imobiliară SUCEAVA
Biroul de Cadastru și Publicitate Imobiliară Campulung Moldovenesc

A. Partea I. Descrierea imobilului

TEREN Extravilan

Adresa: Jud. Suceava, Loc numit Obcina

Nr. Crt	Nr cadastral Nr. topografic	Suprafața* (mp)	Observații / Referințe
A1		5.000	Sector cadastral:67 Teren neimprejmuit; U.P. II, U.A. 34

B. Partea II. Proprietari și acte

Inscrieri privitoare la dreptul de proprietate și alte drepturi reale		Referințe
1405 / 30/10/2022		
Act Administrativ nr. Titlu de proprietate nr. 444, din 16/11/1994 emis de Comisia Județeană Suceava;		
B1	Intabulare, drept de PROPRIETATE, dobândit prin Reconstituire, cota actuala 1/1	A1
	1) BEDRULE ELISABETA , LIPSĂ CNP 2) FLOCEA MARIA , LIPSĂ CNP 3) FLOCEA VIORICA , LIPSĂ CNP 4) GRIGOREAN GAVRIL , LIPSĂ CNP 5) MAGUREAN ELENA , LIPSĂ CNP 6) RAIA P.CONSTANTIN , LIPSĂ CNP 7) STRAJER VARVARA , LIPSĂ CNP	

C. Partea III. SARCINI .

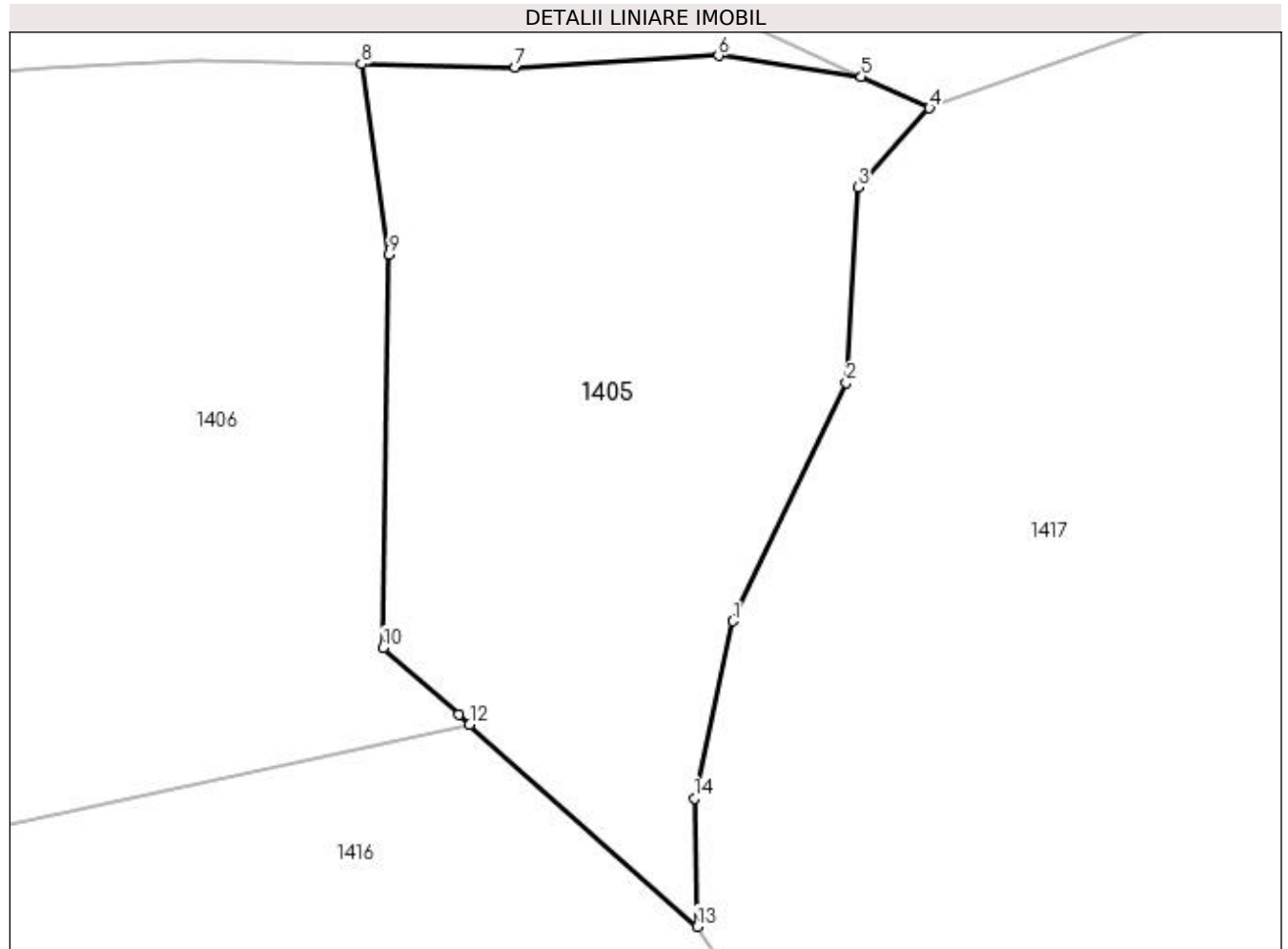
Inscrieri privind dezmembramintele dreptului de proprietate, drepturi reale de garanție și sarcini	Referințe
NU SUNT	

Anexa Nr. 1 La Partea I

Teren

Nr cadastral	Suprafața (mp)*	Observații / Referințe
	5.000	U.P. II, U.A. 34

* Suprafața este determinată în planul de proiecție Stereo 70.



Date referitoare la teren

Crt	Categorie folosință	Intra vilan	Suprafața (mp)	Tarla	Parcelă	Nr. topo	Observații / Referințe
1	padure	NU	5.000	-	-	-	

Lungime Segmente

1) Valorile lungimilor segmentelor sunt obținute din proiecție în plan.

Punct început	X / Y	Punct sfârșit	X / Y	Lungime segment (** (m)
1	537.274,49 666.245,146	2	537.288,977 666.275,607	33.73
2	537.288,977 666.275,607	3	537.290,45 666.300,542	24.978
3	537.290,45 666.300,542	4	537.299,585 666.310,664	13.635
4	537.299,585 666.310,664	5	537.290,897 666.314,654	9.56
5	537.290,897 666.314,654	6	537.272,627 666.317,361	18.469

Punct început	X / Y	Punct sfârșit	X / Y	Lungime segment (** (m)
6	537.272,627 666.317,361	7	537.246,647 666.315,849	26.024
7	537.246,647 666.315,849	8	537.227,006 666.316,276	19.646
8	537.227,006 666.316,276	9	537.230,537 666.291,977	24.554
9	537.230,537 666.291,977	10	537.229,741 666.241,759	50.224
10	537.229,741 666.241,759	11	537.239,4 666.233,186	12.915
11	537.239,4 666.233,186	12	537.240,824 666.231,922	1.904
12	537.240,824 666.231,922	13	537.269,872 666.206,143	38.837
13	537.269,872 666.206,143	14	537.269,557 666.222,524	16.384
14	537.269,557 666.222,524	1	537.274,49 666.245,146	23.154

** Lungimile segmentelor sunt determinate în planul de proiecție Stereo 70 și sunt rotunjite la 1 milimetru.

*** Distanța dintre puncte este formată din segmente cumulate ce sunt mai mici decât valoarea 1 milimetru.

**DATE DESPRE IMOBILUL NR. 1406**

Oficiul de Cadastru și Publicitate Imobiliară SUCEAVA
Biroul de Cadastru și Publicitate Imobiliară Campulung Moldovenesc

A. Partea I. Descrierea imobilului

TEREN Extravilan

Adresa: Jud. Suceava, Loc numit Obcina

Nr. Crt	Nr cadastral Nr. topografic	Suprafața* (mp)	Observații / Referințe
A1		10.000	Sector cadastral:67 Teren neimprejmuit; U.P. II, U.A. 34

B. Partea II. Proprietari și acte

Inscrieri privitoare la dreptul de proprietate și alte drepturi reale		Referințe
1406 / 30/10/2022		
Act Administrativ nr. Titlu de proprietate nr. 31, din 08/03/1993 emis de Comisia Județeană Suceava;		
B1	Intabulare, drept de PROPRIETATE, dobandit prin Reconstituire, cota actuala 1/1 1) BEDRULE ILIE, LIPSĂ CNP	A1

C. Partea III. SARCINI .

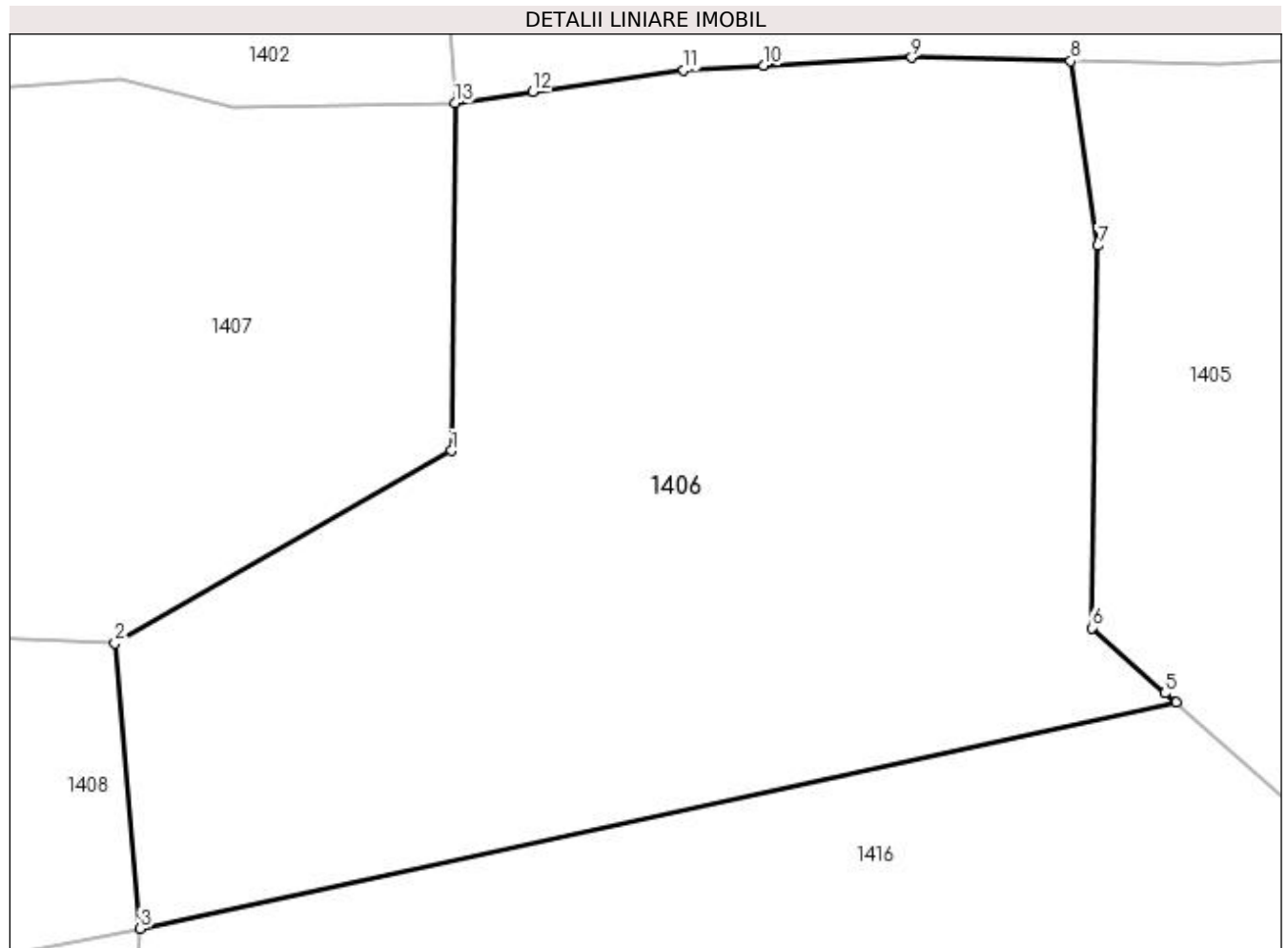
Inscrieri privind dezmembramintele dreptului de proprietate, drepturi reale de garanție și sarcini	Referințe
NU SUNT	

Anexa Nr. 1 La Partea I

Teren

Nr cadastral	Suprafața (mp)*	Observații / Referințe
	10.000	U.P. II, U.A. 34

* Suprafața este determinată în planul de proiecție Stereo 70.



Date referitoare la teren

Crt	Categorie folosință	Intra vilan	Suprafața (mp)	Tarla	Parcelă	Nr. topo	Observații / Referințe
1	padure	NU	10.000	-	-	-	

Lungime Segmente

1) Valorile lungimilor segmentelor sunt obținute din proiecție în plan.

Punct început	X / Y	Punct sfârșit	X / Y	Lungime segment (** (m)
1	537.145,502 666.265,063	2	537.101,256 666.239,719	50.99
2	537.101,256 666.239,719	3	537.104,569 666.202,24	37.625
3	537.104,569 666.202,24	4	537.240,824 666.231,922	139.451
4	537.240,824 666.231,922	5	537.239,4 666.233,186	1.904
5	537.239,4 666.233,186	6	537.229,741 666.241,759	12.915

Punct început	X / Y	Punct sfârșit	X / Y	Lungime segment (** (m)
6	537.229,741 666.241,759	7	537.230,537 666.291,977	50.224
7	537.230,537 666.291,977	8	537.227,006 666.316,276	24.554
8	537.227,006 666.316,276	9	537.206,075 666.316,731	20.936
9	537.206,075 666.316,731	10	537.186,647 666.315,671	19.457
10	537.186,647 666.315,671	11	537.176,084 666.315,094	10.579
11	537.176,084 666.315,094	12	537.156,246 666.312,219	20.045
12	537.156,246 666.312,219	13	537.145,959 666.310,728	10.394
13	537.145,959 666.310,728	1	537.145,502 666.265,063	45.667

** Lungimile segmentelor sunt determinate în planul de proiecție Stereo 70 și sunt rotunjite la 1 milimetru.

*** Distanța dintre puncte este formată din segmente cumulate ce sunt mai mici decât valoarea 1 milimetru.

**DATE DESPRE IMOBILUL NR. 1407**

Oficiul de Cadastru și Publicitate Imobiliară SUCEAVA
Biroul de Cadastru și Publicitate Imobiliară Campulung Moldovenesc

A. Partea I. Descrierea imobilului

TEREN Extravilan

Adresa: Jud. Suceava, Loc numit Obcina

Nr. Crt	Nr cadastral Nr. topografic	Suprafața* (mp)	Observații / Referințe
A1		10.000	Sector cadastral:67 Teren neimprejmuit; U.P. II, U.A. 34

B. Partea II. Proprietari și acte

Inscrieri privitoare la dreptul de proprietate și alte drepturi reale		Referințe
1407 / 30/10/2022		
Act Administrativ nr. Titlu de proprietate nr. 728, din 02/12/2004 emis de Comisia Județeană Suceava;		
B1	Intabulare, drept de PROPRIETATE, dobândit prin Reconstituire, cota actuala 1/1	A1
	1) BEDRULE VALENUTA , LIPSĂ CNP 2) GRIGOREAN ION , LIPSĂ CNP 3) GRIGOREAN MARIA , LIPSĂ CNP 4) GRIGOREAN MIHAI , LIPSĂ CNP	

C. Partea III. SARCINI .

Inscrieri privind dezmembramintele dreptului de proprietate, drepturi reale de garanție și sarcini	Referințe
NU SUNT	

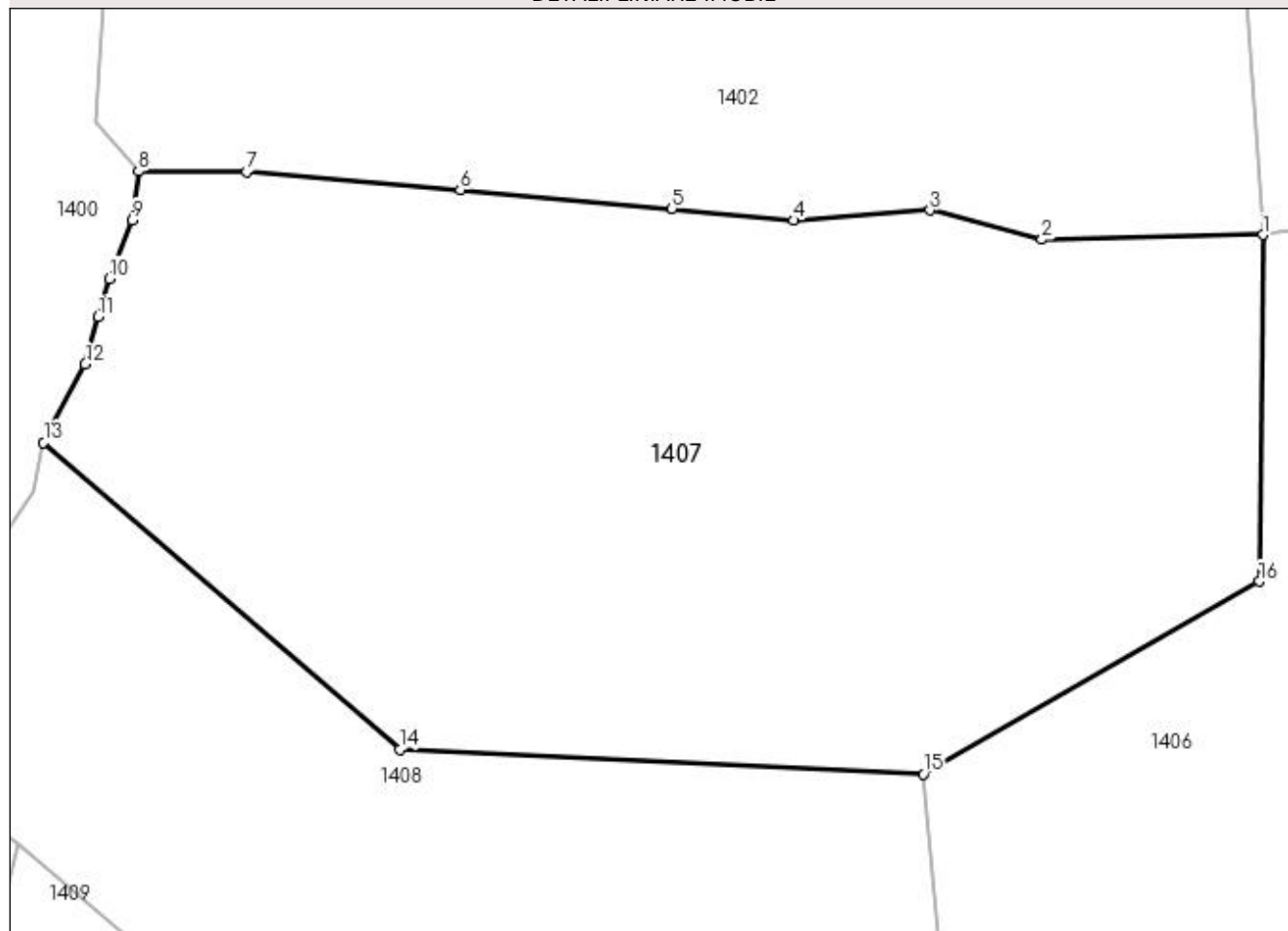
Anexa Nr. 1 La Partea I

Teren

Nr cadastral	Suprafața (mp)*	Observații / Referințe
	10.000	U.P. II, U.A. 34

* Suprafața este determinată în planul de proiecție Stereo 70.

DETALII LINIARE IMOBIL



Date referitoare la teren

Crt	Categorie folosință	Intra vilan	Suprafața (mp)	Tarla	Parcelă	Nr. topo	Observații / Referințe
1	padure	NU	10.000	-	-	-	

Lungime Segmente

1) Valorile lungimilor segmentelor sunt obținute din proiecție în plan.

Punct început	X / Y	Punct sfârșit	X / Y	Lungime segment (** (m)
1	537.145,959 666.310,728	2	537.116,845 666.310,097	29.121
2	537.116,845 666.310,097	3	537.102,118 666.313,94	15.22
3	537.102,118 666.313,94	4	537.084,123 666.312,616	18.044
4	537.084,123 666.312,616	5	537.068,099 666.314,181	16.1
5	537.068,099 666.314,181	6	537.040,246 666.316,658	27.963

Punct început	X / Y	Punct sfârșit	X / Y	Lungime segment (** (m)
6	537.040,246 666.316,658	7	537.012,043 666.319,0	28.3
7	537.012,043 666.319,0	8	536.997,826 666.319,073	14.217
8	536.997,826 666.319,073	9	536.996,983 666.312,648	6.48
9	536.996,983 666.312,648	10	536.993,978 666.304,951	8.263
10	536.993,978 666.304,951	11	536.992,552 666.299,96	5.191
11	536.992,552 666.299,96	12	536.990,819 666.293,683	6.512
12	536.990,819 666.293,683	13	536.985,33 666.283,33	11.718
13	536.985,33 666.283,33	14	537.032,233 666.242,975	61.874
14	537.032,233 666.242,975	15	537.101,256 666.239,719	69.1
15	537.101,256 666.239,719	16	537.145,502 666.265,063	50.99
16	537.145,502 666.265,063	1	537.145,959 666.310,728	45.667

** Lungimile segmentelor sunt determinate în planul de proiecție Stereo 70 și sunt rotunjite la 1 milimetru.

*** Distanța dintre puncte este formată din segmente cumulate ce sunt mai mici decât valoarea 1 milimetru.

**DATE DESPRE IMOBILUL NR. 1408**

Oficiul de Cadastru și Publicitate Imobiliară SUCEAVA
Biroul de Cadastru și Publicitate Imobiliară Campulung Moldovenesc

A. Partea I. Descrierea imobilului

TEREN Extravilan

Adresa: Jud. Suceava, Loc numit Obcina

Nr. Crt	Nr cadastral Nr. topografic	Suprafața* (mp)	Observații / Referințe
A1		6.500	Sector cadastral:67 Teren neimprejmuit; U.P. II, U.A. 34

B. Partea II. Proprietari și acte

Inscrieri privitoare la dreptul de proprietate și alte drepturi reale		Referințe
1408 / 30/10/2022		
Act Administrativ nr. Titlu de proprietate nr. 725, din 29/11/2004 emis de Comisia Județeană Suceava;		
B1	Intabulare, drept de PROPRIETATE, dobândit prin Reconstituire, cota actuala 1/1	A1
	1) BEDRULE VALENUTA , LIPSĂ CNP 2) GAVRILEI MARIA , LIPSĂ CNP 3) GRIGOREAN IOAN , LIPSĂ CNP 4) GRIGOREAN MIHAI , LIPSĂ CNP 5) IONEL DORINA , LIPSĂ CNP	

C. Partea III. SARCINI .

Inscrieri privind dezmembramintele dreptului de proprietate, drepturi reale de garanție și sarcini	Referințe
NU SUNT	

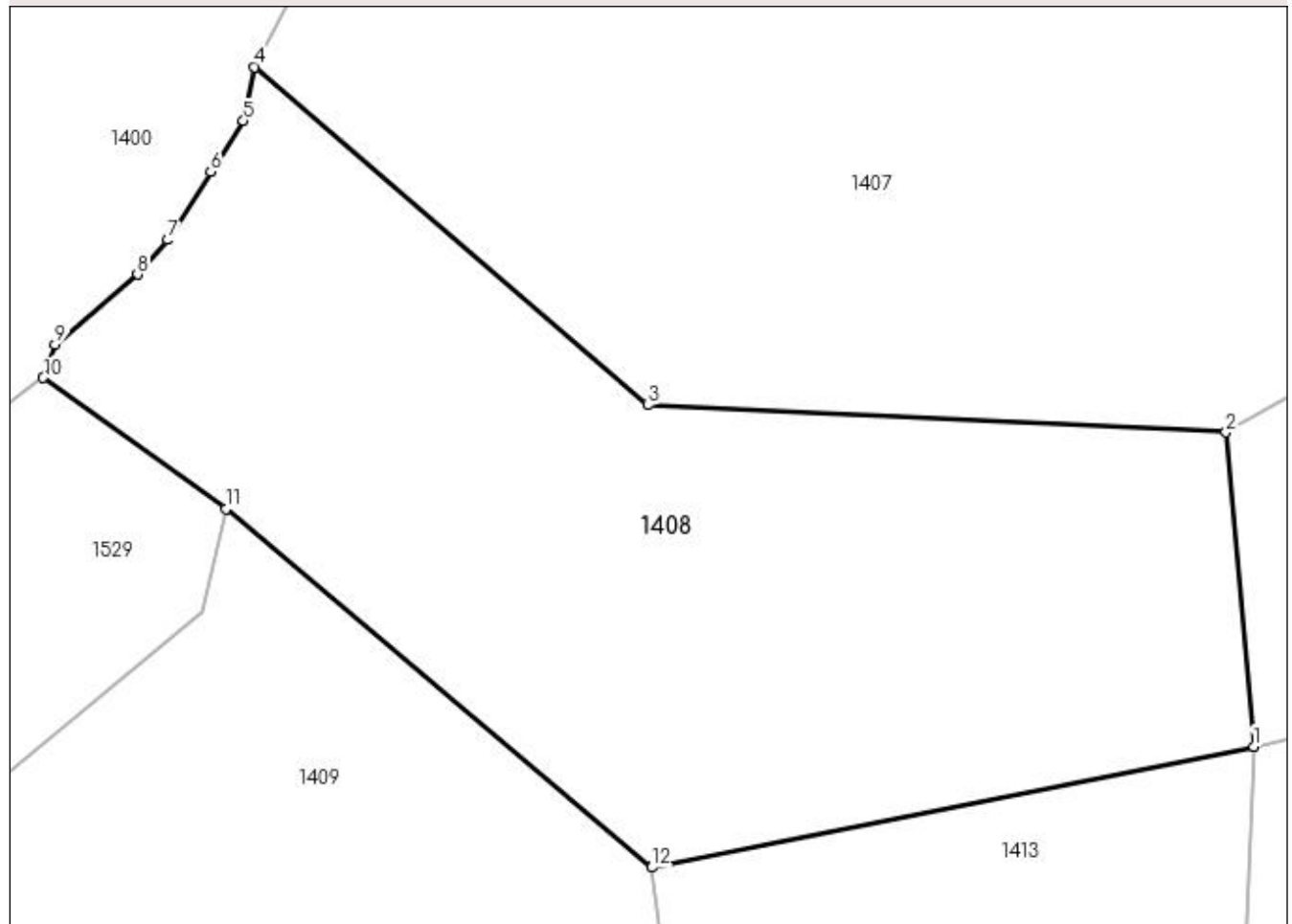
Anexa Nr. 1 La Partea I

Teren

Nr cadastral	Suprafața (mp)*	Observații / Referințe
	6.500	U.P. II, U.A. 34

* Suprafața este determinată în planul de proiecție Stereo 70.

DETALII LINIARE IMOBIL



Date referitoare la teren

Crt	Categorie folosință	Intra vilan	Suprafața (mp)	Tarla	Parcelă	Nr. topo	Observații / Referințe
1	padure	NU	6.500	-	-	-	

Lungime Segmente

1) Valorile lungimilor segmentelor sunt obținute din proiecție în plan.

Punct început	X / Y	Punct sfârșit	X / Y	Lungime segment (** (m)
1	537.104,569 666.202,24	2	537.101,256 666.239,719	37.625
2	537.101,256 666.239,719	3	537.032,233 666.242,975	69.1
3	537.032,233 666.242,975	4	536.985,33 666.283,33	61.874
4	536.985,33 666.283,33	5	536.983,98 666.276,912	6.558
5	536.983,98 666.276,912	6	536.980,071 666.270,831	7.229

Punct început	X / Y	Punct sfârșit	X / Y	Lungime segment (** (m)
6	536.980,071 666.270,831	7	536.974,963 666.262,708	9.596
7	536.974,963 666.262,708	8	536.971,331 666.258,573	5.504
8	536.971,331 666.258,573	9	536.961,509 666.250,24	12.881
9	536.961,509 666.250,24	10	536.960,079 666.246,229	4.258
10	536.960,079 666.246,229	11	536.981,896 666.230,576	26.851
11	536.981,896 666.230,576	12	537.032,744 666.187,788	66.455
12	537.032,744 666.187,788	1	537.104,569 666.202,24	73.265

** Lungimile segmentelor sunt determinate în planul de proiecție Stereo 70 și sunt rotunjite la 1 milimetru.

*** Distanța dintre puncte este formată din segmente cumulate ce sunt mai mici decât valoarea 1 milimetru.

**DATE DESPRE IMOBILUL NR. 1409**

Oficiul de Cadastru și Publicitate Imobiliară SUCEAVA
 Biroul de Cadastru și Publicitate Imobiliară Campulung Moldovenesc

A. Partea I. Descrierea imobilului

TEREN Extravilan

Adresa: Jud. Suceava, Loc numit Obcina

Nr. Crt	Nr cadastral Nr. topografic	Suprafața* (mp)	Observații / Referințe
A1	35594	9.852	Sector cadastral:67 Teren neimprejmuț; Provenit din CF 35594, nr. top. 2325/301, 2325/302

B. Partea II. Proprietari și acte

Inscrieri privitoare la dreptul de proprietate și alte drepturi reale		Referințe
1210 / 11/05/1992		
Act Notarial nr. CVC nr. 1370, din 11/05/1992 emis de Notariatul de stat;		
B1	Intabulare, drept de PROPRIETATE, dobandit prin Conventie, cota actuala 1/1 1) FLOCEA VIORICA, LIPSĂ CNP 2) FLOCEA VLADIMIR, LIPSĂ CNP , bun comun în devălmășie	A1

C. Partea III. SARCINI .

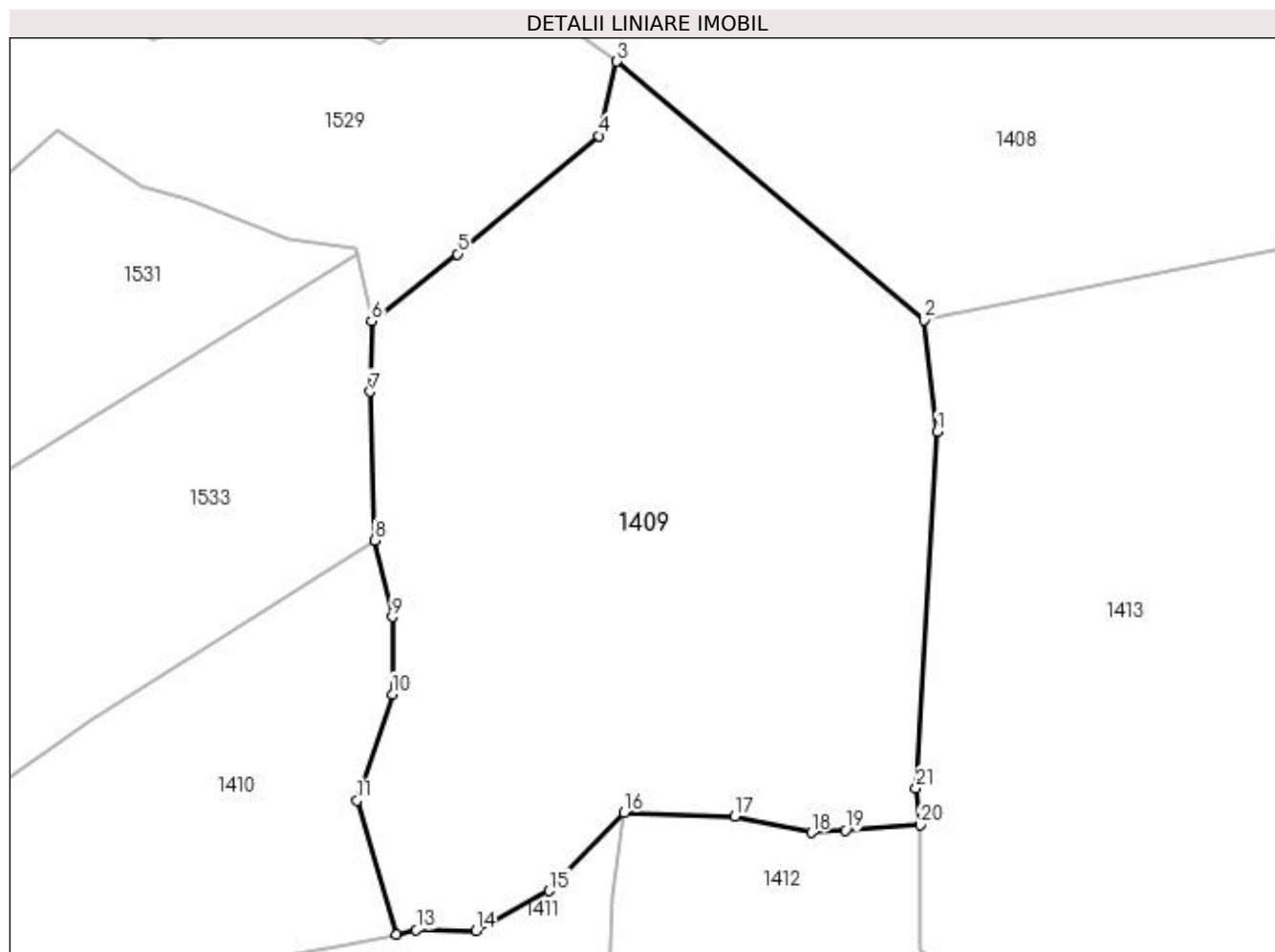
Inscrieri privind dezmembramintele dreptului de proprietate, drepturi reale de garanție și sarcini	Referințe
NU SUNT	

Anexa Nr. 1 La Partea I

Teren

Nr cadastral	Suprafața (mp)*	Observații / Referințe
35594	9.852	Provenit din CF 35594, nr. top. 2325/301, 2325/302

* Suprafața este determinată în planul de proiecție Stereo 70.



Date referitoare la teren

Crt	Categorie folosință	Intra vilan	Suprafața (mp)	Tarla	Parcelă	Nr. topo	Observații / Referințe
1	pașune	NU	9.852	-	-	-	

Lungime Segmente

1) Valorile lungimilor segmentelor sunt obținute din proiecție în plan.

Punct început	X / Y	Punct sfârșit	X / Y	Lungime segment (** (m)
1	537.034,974 666.169,307	2	537.032,744 666.187,788	18.615
3	536.981,896 666.230,576	4	536.978,986 666.218,266	12.649
5	536.955,529 666.198,72	6	536.941,286 666.187,602	18.069
7	536.941,023 666.175,942	8	536.941,812 666.151,342	24.613
9	536.944,714 666.138,644	10	536.944,759 666.125,885	12.759

Punct început	X / Y	Punct sfârșit	X / Y	Lungime segment (** (m)
2	537.032,744 666.187,788	3	536.981,896 666.230,576	66.455
4	536.978,986 666.218,266	5	536.955,529 666.198,72	30.533
6	536.941,286 666.187,602	7	536.941,023 666.175,942	11.663
8	536.941,812 666.151,342	9	536.944,714 666.138,644	13.025
10	536.944,759 666.125,885	11	536.938,867 666.108,319	18.528

Punct început	X / Y	Punct sfârșit	X / Y	Lungime segment (** (m)
11	536.938,867 666.108,319	12	536.945,463 666.086,128	23.151
13	536.948,71 666.086,843	14	536.958,601 666.086,749	9.891
15	536.970,735 666.093,327	16	536.983,073 666.106,276	17.886
17	537.001,429 666.105,629	18	537.014,102 666.102,927	12.958
19	537.019,777 666.103,338	20	537.032,101 666.104,231	12.356
21	537.031,42 666.110,331	1	537.034,974 666.169,307	59.083

Punct început	X / Y	Punct sfârșit	X / Y	Lungime segment (** (m)
12	536.945,463 666.086,128	13	536.948,71 666.086,843	3.325
14	536.958,601 666.086,749	15	536.970,735 666.093,327	13.802
16	536.983,073 666.106,276	17	537.001,429 666.105,629	18.367
18	537.014,102 666.102,927	19	537.019,777 666.103,338	5.69
20	537.032,101 666.104,231	21	537.031,42 666.110,331	6.138

** Lungimile segmentelor sunt determinate în planul de proiecție Stereo 70 și sunt rotunjite la 1 milimetru.

*** Distanța dintre puncte este formată din segmente cumulate ce sunt mai mici decât valoarea 1 milimetru.

**DATE DESPRE IMOBILUL NR. 1410**

Oficiul de Cadastru și Publicitate Imobiliară SUCEAVA
Biroul de Cadastru și Publicitate Imobiliară Campulung Moldovenesc

A. Partea I. Descrierea imobilului

TEREN Extravilan

Adresa: Jud. Suceava, Loc numit Obcina

Nr. Crt	Nr cadastral Nr. topografic	Suprafața* (mp)	Observații / Referințe
A1		3.595	Sector cadastral:67 Teren neimprejmuit; U.P. II, U.A. 36MM

B. Partea II. Proprietari și acte

Inscrieri privitoare la dreptul de proprietate și alte drepturi reale		Referințe
1410 / 30/10/2022		
Act Normativ nr. Hotărâre nr. 1.705, din 29/11/2006 emis de Guvernul României;		
B1	Intabulare, drept de PROPRIETATE, dobandit prin Lege, cota actuala 1/1 1) STATUL ROMÂN PRIN MINISTERUL MEDIULUI, APELOR ȘI PĂDURILOR - DOMENIUL PUBLIC, CIF: 16335444	A1
Act Normativ nr. Hotărâre nr. 1.705, din 29/11/2006 emis de Guvernul României (Act Normativ: Anexa nr. 3 - Inventarul centralizat al bunurilor din domeniul public al Statului, poziția nr. 1363; Act Normativ: Ordin Ministru nr. 496 din 09.03.2016 și Aviz CTAS nr. 140 din 04.06.2015 emise de Ministerul Apelor și Pădurilor; Act Administrativ; Declarație nr. 19147 din 12.12.2022 emis de Direcția Silvică Suceava.);		
B2	Intabulare, drept de ADMINISTRARE, dobandit prin Lege, cota actuala 1/1 1) REGIA NAȚIONALĂ A PĂDURILOR ROMSILVA RA, CIF:1590120, PRIN DIRECȚIA SILVICĂ SUCEAVA, CUI 714140, JUD. SUCEAVA, MUN. SUCEAVA, BLD. 1 MAI, NR.6	A1

C. Partea III. SARCINI .

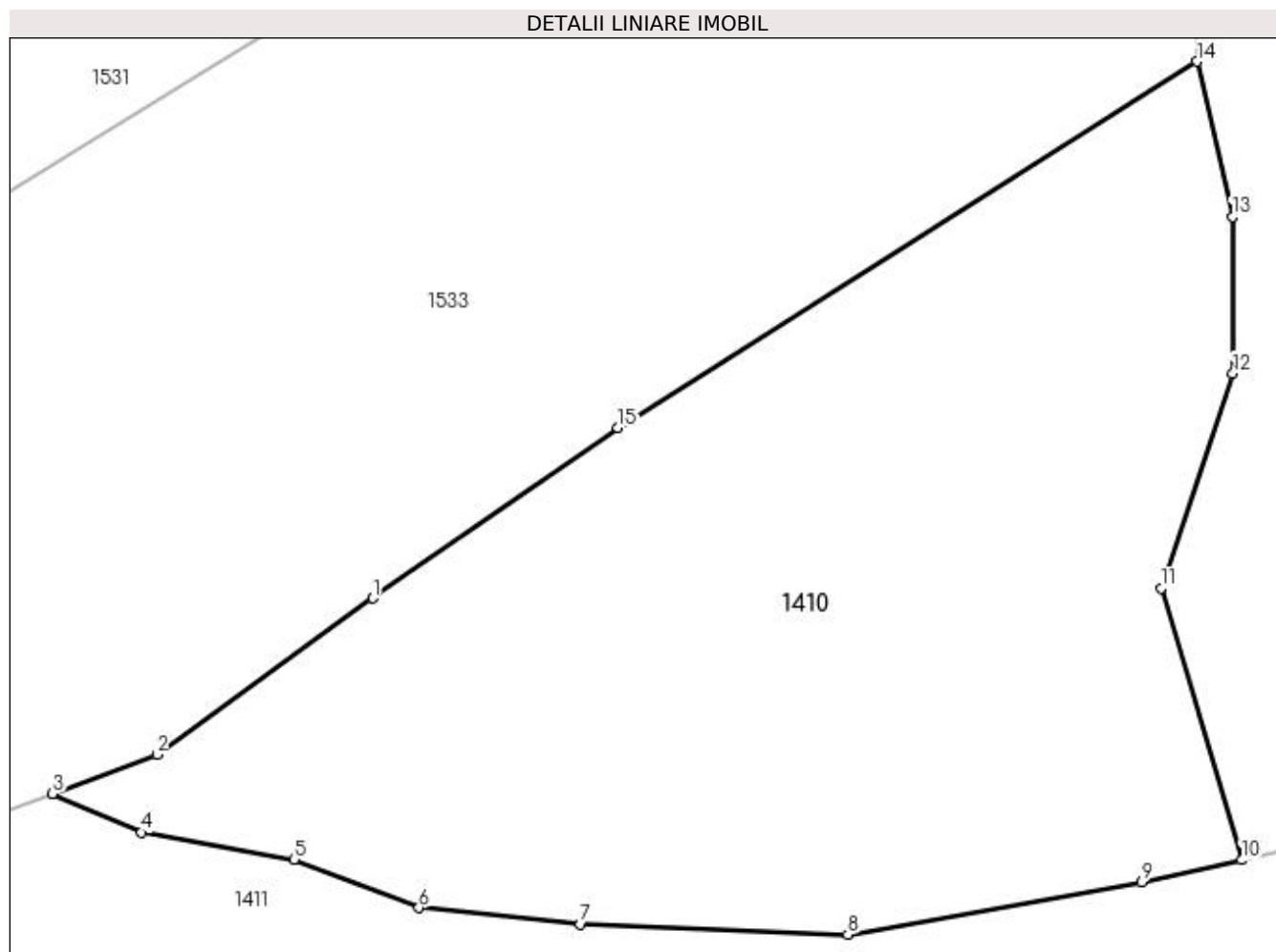
Inscrieri privind dezmembramintele dreptului de proprietate, drepturi reale de garanție și sarcini	Referințe
NU SUNT	

Anexa Nr. 1 La Partea I

Teren

Nr cadastral	Suprafața (mp)*	Observații / Referințe
	3.595	U.P. II, U.A. 36MM

* Suprafața este determinată în planul de proiecție Stereo 70.



Date referitoare la teren

Crt	Categorie folosință	Intra vilan	Suprafața (mp)	Tarla	Parcelă	Nr. topo	Observații / Referințe
1	padure	NU	3.595	-	-	-	

Lungime Segmente

1) Valorile lungimilor segmentelor sunt obținute din proiecție în plan.

Punct început	X / Y	Punct sfârșit	X / Y	Lungime segment (** (m)
1	536.874,48 666.107,504	2	536.856,827 666.094,734	21.788
2	536.856,827 666.094,734	3	536.848,315 666.091,56	9.085
3	536.848,315 666.091,56	4	536.855,6 666.088,386	7.946
4	536.855,6 666.088,386	5	536.868,057 666.086,188	12.649
5	536.868,057 666.086,188	6	536.878,247 666.082,226	10.933

Punct început	X / Y	Punct sfârșit	X / Y	Lungime segment (** (m)
6	536.878,247 666.082,226	7	536.891,437 666.080,887	13.258
7	536.891,437 666.080,887	8	536.913,283 666.080,062	21.862
8	536.913,283 666.080,062	9	536.937,302 666.084,332	24.396
9	536.937,302 666.084,332	10	536.945,463 666.086,128	8.356
10	536.945,463 666.086,128	11	536.938,867 666.108,319	23.151
11	536.938,867 666.108,319	12	536.944,759 666.125,885	18.528
12	536.944,759 666.125,885	13	536.944,714 666.138,644	12.759
13	536.944,714 666.138,644	14	536.941,812 666.151,342	13.025
14	536.941,812 666.151,342	15	536.894,513 666.121,427	55.965
15	536.894,513 666.121,427	1	536.874,48 666.107,504	24.396

** Lungimile segmentelor sunt determinate în planul de proiecție Stereo 70 și sunt rotunjite la 1 milimetru.

*** Distanța dintre puncte este formată din segmente cumulate ce sunt mai mici decât valoarea 1 milimetru.

**DATE DESPRE IMOBILUL NR. 1411**

Oficiul de Cadastru și Publicitate Imobiliară SUCEAVA
 Biroul de Cadastru și Publicitate Imobiliară Campulung Moldovenesc

A. Partea I. Descrierea imobilului

TEREN Extravilan

Adresa: Jud. Suceava, Loc numit Obcina

Nr. Crt	Nr cadastral Nr. topografic	Suprafața* (mp)	Observații / Referințe
A1		28.600	Sector cadastral:67 Teren neimprejmuit; UP 36%

B. Partea II. Proprietari și acte

Inscrieri privitoare la dreptul de proprietate și alte drepturi reale	Referințe
1411 / 30/10/2022	
Act Administrativ nr. Titlu de proprietate nr. 647, din 22/03/2004 emis de Comisia Județeană Suceava;	
B1	A1
Intabulare, drept de PROPRIETATE, dobandit prin Reconstituire, cota actuala 1/1	
1) FLOCEA MARIA, LIPSĂ CNP 2) GRIGOREAN MIHAI, LIPSĂ CNP 3) GRIGOREAN VASILE, LIPSĂ CNP 4) MAGUREAN ELENA, LIPSĂ CNP 5) MOSCU DOINA, LIPSĂ CNP 6) RAIA RAFIRA, LIPSĂ CNP	

C. Partea III. SARCINI .

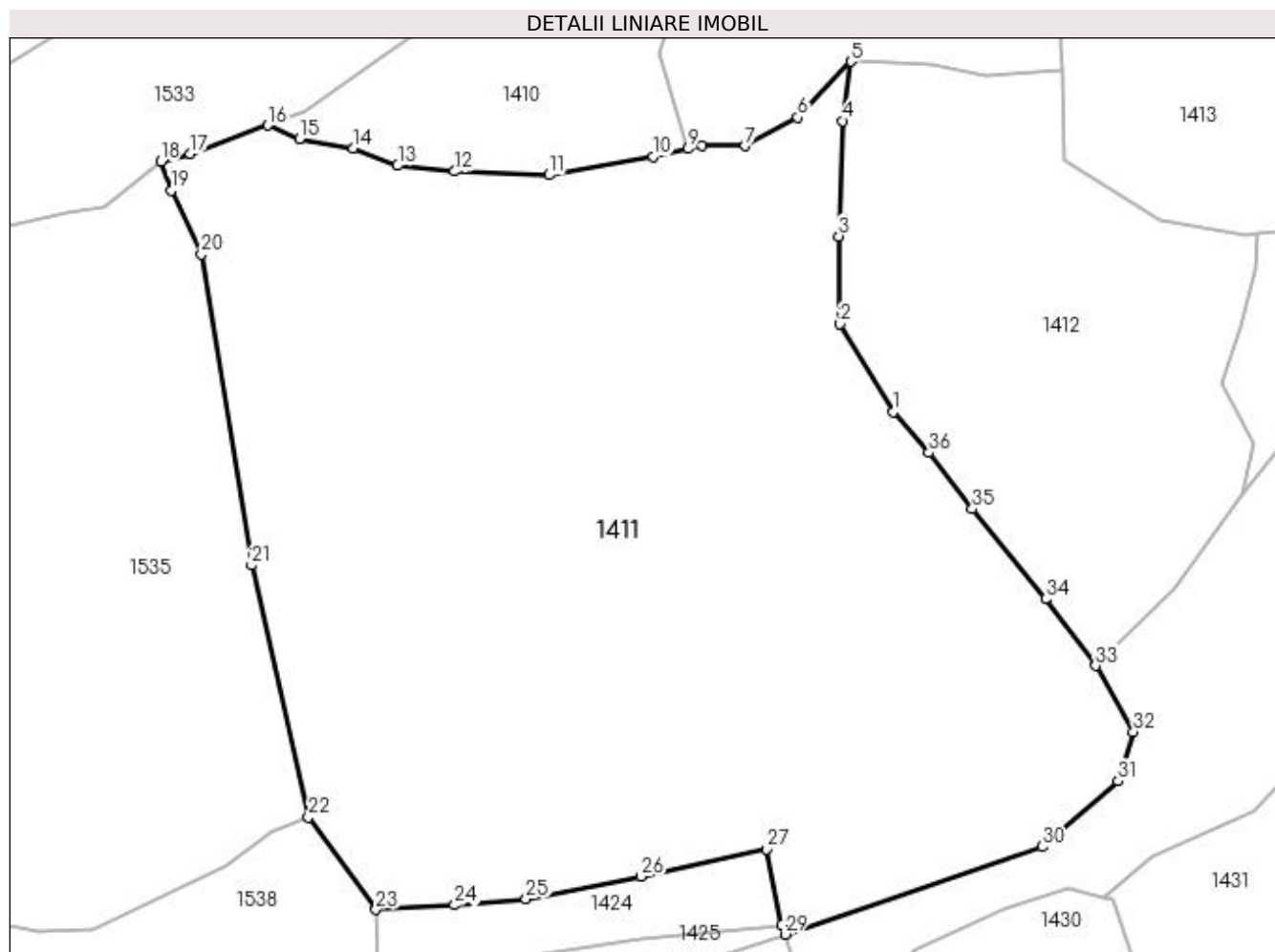
Inscrieri privind dezmembramintele dreptului de proprietate, drepturi reale de garanție și sarcini	Referințe
NU SUNT	

Anexa Nr. 1 La Partea I

Teren

Nr cadastral	Suprafața (mp)*	Observații / Referințe
	28.600	UP_36%

* Suprafața este determinată în planul de proiecție Stereo 70.



Date referitoare la teren

Crt	Categorie folosință	Intra vilan	Suprafața (mp)	Tarla	Parcelă	Nr. topo	Observații / Referințe
1	padure	NU	28.600	-	-	-	

Lungime Segmente

1) Valorile lungimilor segmentelor sunt obținute din proiecție în plan.

Punct început	X / Y	Punct sfârșit	X / Y	Lungime segment (** (m)
1	536.992,786 666.025,253	2	536.980,545 666.045,659	23.796
3	536.980,261 666.065,92	4	536.981,222 666.092,505	26.602
5	536.983,073 666.106,276	6	536.970,735 666.093,327	17.886
7	536.958,601 666.086,749	8	536.948,71 666.086,843	9.891
9	536.945,463 666.086,128	10	536.937,302 666.084,332	8.356

Punct început	X / Y	Punct sfârșit	X / Y	Lungime segment (** (m)
2	536.980,545 666.045,659	3	536.980,261 666.065,92	20.263
4	536.981,222 666.092,505	5	536.983,073 666.106,276	13.895
6	536.970,735 666.093,327	7	536.958,601 666.086,749	13.802
8	536.948,71 666.086,843	9	536.945,463 666.086,128	3.325
10	536.937,302 666.084,332	11	536.913,283 666.080,062	24.396

Punct început	X / Y	Punct sfârșit	X / Y	Lungime segment (** (m))
11	536.913,283 666.080,062	12	536.891,437 666.080,887	21.862
13	536.878,247 666.082,226	14	536.868,057 666.086,188	10.933
15	536.855,6 666.088,386	16	536.848,315 666.091,56	7.946
17	536.830,375 666.084,87	18	536.823,527 666.083,125	7.067
19	536.825,96 666.076,449	20	536.832,867 666.061,773	16.22
21	536.844,498 665.989,84	22	536.857,703 665.931,688	59.632
23	536.873,259 665.910,321	24	536.891,439 665.911,38	18.211
25	536.907,933 665.912,769	26	536.934,586 665.917,987	27.159
27	536.963,541 665.924,34	28	536.966,985 665.906,687	17.986
29	536.967,823 665.904,615	30	537.027,324 665.924,857	62.85
31	537.044,805 665.940,067	32	537.048,353 665.951,396	11.872
33	537.039,63 665.966,67	34	537.028,061 665.982,091	19.278
35	537.011,087 666.002,925	36	537.001,077 666.015,927	16.409

Punct început	X / Y	Punct sfârșit	X / Y	Lungime segment (** (m))
12	536.891,437 666.080,887	13	536.878,247 666.082,226	13.258
14	536.868,057 666.086,188	15	536.855,6 666.088,386	12.649
16	536.848,315 666.091,56	17	536.830,375 666.084,87	19.147
18	536.823,527 666.083,125	19	536.825,96 666.076,449	7.106
20	536.832,867 666.061,773	21	536.844,498 665.989,84	72.867
22	536.857,703 665.931,688	23	536.873,259 665.910,321	26.43
24	536.891,439 665.911,38	25	536.907,933 665.912,769	16.552
26	536.934,586 665.917,987	27	536.963,541 665.924,34	29.644
28	536.966,985 665.906,687	29	536.967,823 665.904,615	2.235
30	537.027,324 665.924,857	31	537.044,805 665.940,067	23.172
32	537.048,353 665.951,396	33	537.039,63 665.966,67	17.589
34	537.028,061 665.982,091	35	537.011,087 666.002,925	26.873
36	537.001,077 666.015,927	1	536.992,786 666.025,253	12.479

** Lungimile segmentelor sunt determinate în planul de proiecție Stereo 70 și sunt rotunjite la 1 milimetru.

*** Distanța dintre puncte este formată din segmente cumulate ce sunt mai mici decât valoarea 1 milimetru.

**DATE DESPRE IMOBILUL NR. 1412**

Oficiul de Cadastru și Publicitate Imobiliară SUCEAVA
 Biroul de Cadastru și Publicitate Imobiliară Campulung Moldovenesc

A. Partea I. Descrierea imobilului

TEREN Extravilan

Adresa: Jud. Suceava, Loc numit Obcina

Nr. Crt	Nr cadastral Nr. topografic	Suprafața* (mp)	Observații / Referințe
A1		8.641	Sector cadastral:67 Teren neimprejmut;

B. Partea II. Proprietari și acte

Inscrieri privitoare la dreptul de proprietate și alte drepturi reale		Referințe
1412 / 30/10/2022		
Act Normativ nr. Lege nr. 7, din 13/03/1996 emis de Parlamentul României;		
B1	Intabulare, drept de PROPRIETATE, dobândit prin Lege, cota actuala 1/1 1) NEIDENTIFICAT NEIDENTIFICAT	A1
Act Administrativ nr. Adeverință nr. 556, din 24/10/2022 emis de Primăria Comunei Pojorâta;		
B2	Se notează posesia faptică în favoarea lui 1) CHIRIAC ILIE	A1

C. Partea III. SARCINI .

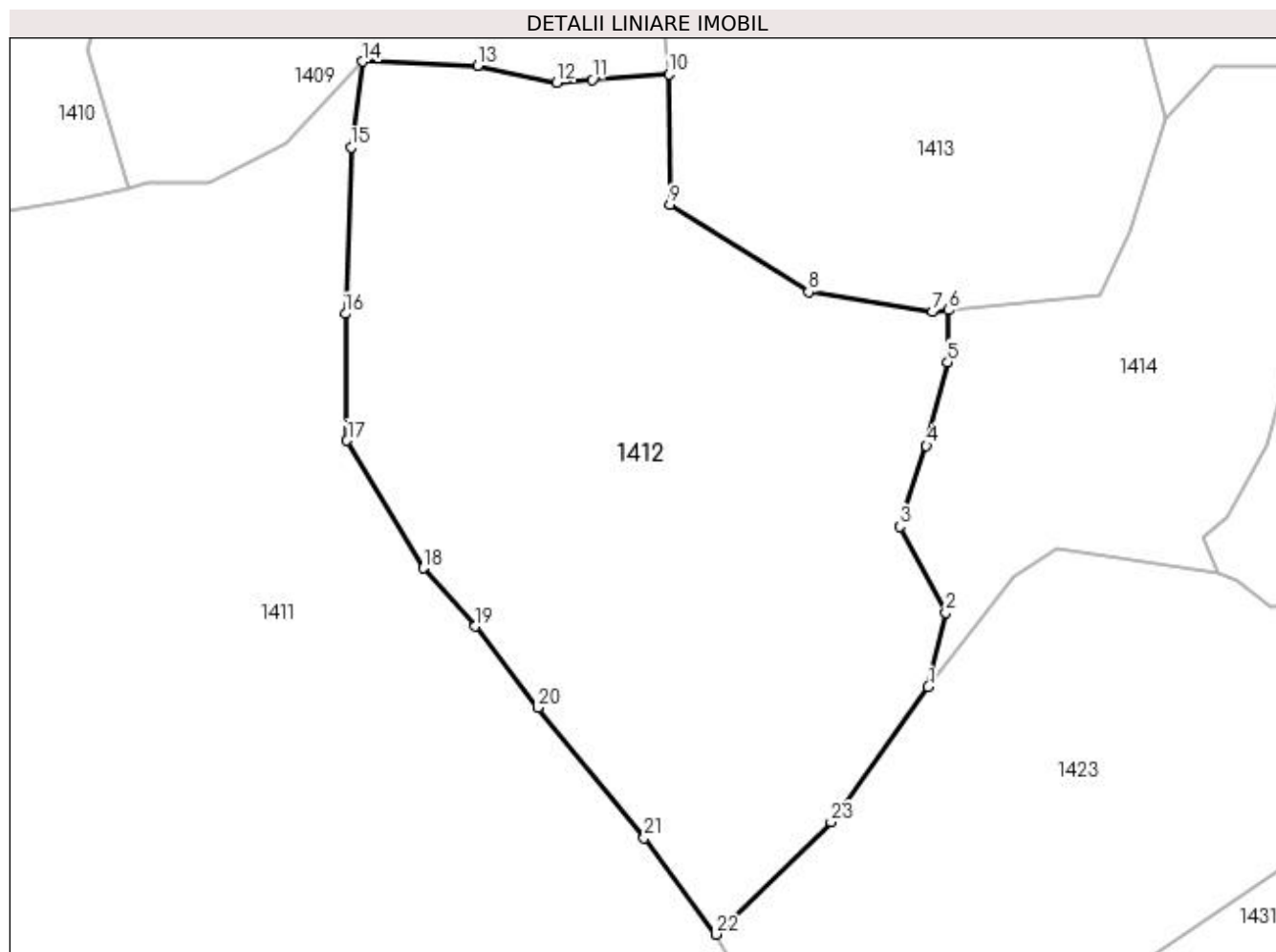
Inscrieri privind dezmembramintele dreptului de proprietate, drepturi reale de garanție și sarcini	Referințe
NU SUNT	

Anexa Nr. 1 La Partea I

Teren

Nr cadastral	Suprafața (mp)*	Observații / Referințe
	8.641	

* Suprafața este determinată în planul de proiecție Stereo 70.



Date referitoare la teren

Crt	Categorie folosință	Intra vilan	Suprafața (mp)	Tarla	Parcelă	Nr. topo	Observații / Referințe
1	pasune	NU	8.641	-	-	-	

Lungime Segmente

1) Valorile lungimilor segmentelor sunt obținute din proiecție în plan.

Punct început	X / Y	Punct sfârșit	X / Y	Lungime segment (** (m)
1	537.073,546 666.006,233	2	537.076,349 666.018,151	12.243
3	537.068,992 666.031,874	4	537.073,254 666.044,836	13.645
5	537.076,644 666.058,194	6	537.076,873 666.066,491	8.3
7	537.074,238 666.066,217	8	537.054,416 666.069,41	20.078
9	537.032,233 666.083,363	10	537.032,101 666.104,231	20.868

Punct început	X / Y	Punct sfârșit	X / Y	Lungime segment (** (m)
2	537.076,349 666.018,151	3	537.068,992 666.031,874	15.571
4	537.073,254 666.044,836	5	537.076,644 666.058,194	13.781
6	537.076,873 666.066,491	7	537.074,238 666.066,217	2.649
8	537.054,416 666.069,41	9	537.032,233 666.083,363	26.206
10	537.032,101 666.104,231	11	537.019,777 666.103,338	12.356

Punct început	X / Y	Punct sfârșit	X / Y	Lungime segment (** (m)
11	537.019,777 666.103,338	12	537.014,102 666.102,927	5.69
13	537.001,429 666.105,629	14	536.983,073 666.106,276	18.367
15	536.981,222 666.092,505	16	536.980,261 666.065,92	26.602
17	536.980,545 666.045,659	18	536.992,786 666.025,253	23.796
19	537.001,077 666.015,927	20	537.011,087 666.002,925	16.409
21	537.028,061 665.982,091	22	537.039,63 665.966,67	19.278
23	537.058,006 665.984,626	1	537.073,546 666.006,233	26.615

Punct început	X / Y	Punct sfârșit	X / Y	Lungime segment (** (m)
12	537.014,102 666.102,927	13	537.001,429 666.105,629	12.958
14	536.983,073 666.106,276	15	536.981,222 666.092,505	13.895
16	536.980,261 666.065,92	17	536.980,545 666.045,659	20.263
18	536.992,786 666.025,253	19	537.001,077 666.015,927	12.479
20	537.011,087 666.002,925	21	537.028,061 665.982,091	26.873
22	537.039,63 665.966,67	23	537.058,006 665.984,626	25.692

** Lungimile segmentelor sunt determinate în planul de proiecție Stereo 70 și sunt rotunjite la 1 milimetru.

*** Distanța dintre puncte este formată din segmente cumulate ce sunt mai mici decât valoarea 1 milimetru.

**DATE DESPRE IMOBILUL NR. 1413**

Oficiul de Cadastru și Publicitate Imobiliară SUCEAVA
 Biroul de Cadastru și Publicitate Imobiliară Campulung Moldovenesc

A. Partea I. Descrierea imobilului

TEREN Extravilan

Adresa: Jud. Suceava, Loc numit Obcina

Nr. Crt	Nr cadastral Nr. topografic	Suprafața* (mp)	Observații / Referințe
A1		9.000	Sector cadastral:67 Teren neimprejmuit; U.P. 34

B. Partea II. Proprietari și acte

Inscrieri privitoare la dreptul de proprietate și alte drepturi reale		Referințe
1413 / 30/10/2022		
Act Administrativ nr. Titlu de proprietate nr. 647, din 22/03/2004 emis de Comisia Județeană Suceava;		
B1	Intabulare, drept de PROPRIETATE, dobândit prin Reconstituire, cota actuala 1/1	A1
	1) FLOCEA MARIA, LIPSĂ CNP 2) GRIGOREAN MIHAI, LIPSĂ CNP 3) GRIGOREAN VASILE, LIPSĂ CNP 4) MAGUREAN ELENA, LIPSĂ CNP 5) MOSCU DOINA, LIPSĂ CNP 6) RAIA RAFIRA, LIPSĂ CNP	

C. Partea III. SARCINI .

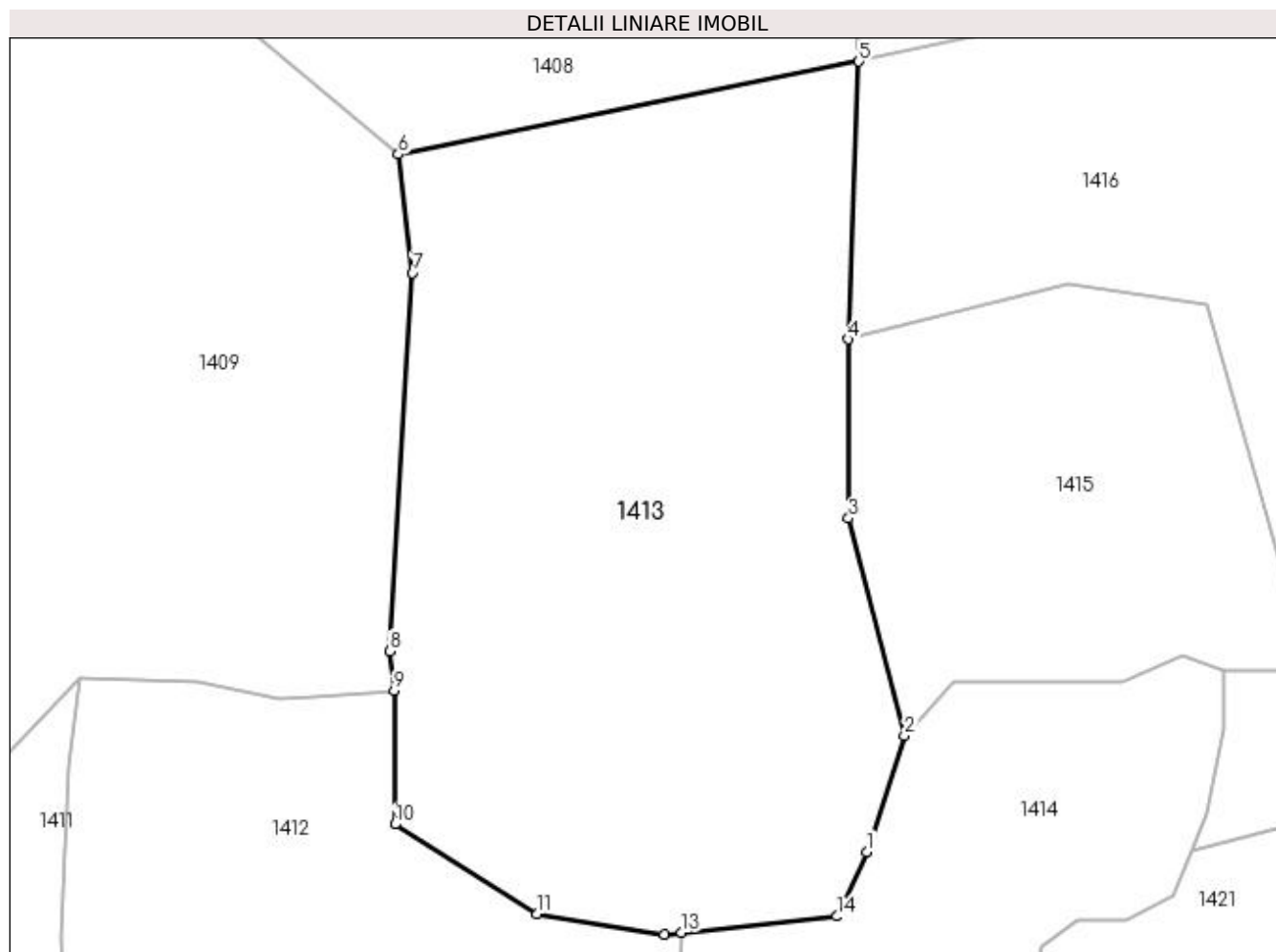
Inscrieri privind dezmembramintele dreptului de proprietate, drepturi reale de garanție și sarcini	Referințe
NU SUNT	

Anexa Nr. 1 La Partea I

Teren

Nr cadastral	Suprafața (mp)*	Observații / Referințe
	9.000	U.P. 34

* Suprafața este determinată în planul de proiecție Stereo 70.



Date referitoare la teren

Crt	Categorie folosință	Intra vilan	Suprafața (mp)	Tarla	Parcelă	Nr. topo	Observații / Referințe
1	padure	NU	9.000	-	-	-	

Lungime Segmente

1) Valorile lungimilor segmentelor sunt obținute din proiecție în plan.

Punct început	X / Y	Punct sfârșit	X / Y	Lungime segment (** (m)
1	537.105,833 666.079,053	2	537.111,67 666.097,167	19.031
2	537.111,67 666.097,167	3	537.102,949 666.131,047	34.984
3	537.102,949 666.131,047	4	537.102,862 666.158,949	27.902
4	537.102,862 666.158,949	5	537.104,569 666.202,24	43.325
5	537.104,569 666.202,24	6	537.032,744 666.187,788	73.265

Punct început	X / Y	Punct sfârșit	X / Y	Lungime segment (** (m)
6	537.032,744 666.187,788	7	537.034,974 666.169,307	18.615
7	537.034,974 666.169,307	8	537.031,42 666.110,331	59.083
8	537.031,42 666.110,331	9	537.032,101 666.104,231	6.138
9	537.032,101 666.104,231	10	537.032,233 666.083,363	20.868
10	537.032,233 666.083,363	11	537.054,416 666.069,41	26.206
11	537.054,416 666.069,41	12	537.074,238 666.066,217	20.078
12	537.074,238 666.066,217	13	537.076,873 666.066,491	2.649
13	537.076,873 666.066,491	14	537.101,172 666.069,026	24.431
14	537.101,172 666.069,026	1	537.105,833 666.079,053	11.057

** Lungimile segmentelor sunt determinate în planul de proiecție Stereo 70 și sunt rotunjite la 1 milimetru.

*** Distanța dintre puncte este formată din segmente cumulate ce sunt mai mici decât valoarea 1 milimetru.

**DATE DESPRE IMOBILUL NR. 1414**

Oficiul de Cadastru și Publicitate Imobiliară SUCEAVA
Biroul de Cadastru și Publicitate Imobiliară Campulung Moldovenesc

A. Partea I. Descrierea imobilului

TEREN Extravilan

Adresa: Jud. Suceava, Loc numit Obcina

Nr. Crt	Nr cadastral Nr. topografic	Suprafața* (mp)	Observații / Referințe
A1		4.242	Sector cadastral:67 Teren neimprejmit;

B. Partea II. Proprietari și acte

Inscrieri privitoare la dreptul de proprietate și alte drepturi reale		Referințe
1414 / 30/10/2022		
Act Normativ nr. Lege nr. 7, din 13/03/1996 emis de Parlamentul României;		
B1	Intabulare, drept de PROPRIETATE, dobândit prin Lege, cota actuala 1/1 1) NEIDENTIFICAT NEIDENTIFICAT	A1
Act Administrativ nr. Adeverință nr. 557, din 24/10/2022 emis de Primăria Comunei Pojorâta;		
B2	Se notează posesia faptică în favoarea lui 1) POIENARI CONSTANTIN	A1

C. Partea III. SARCINI .

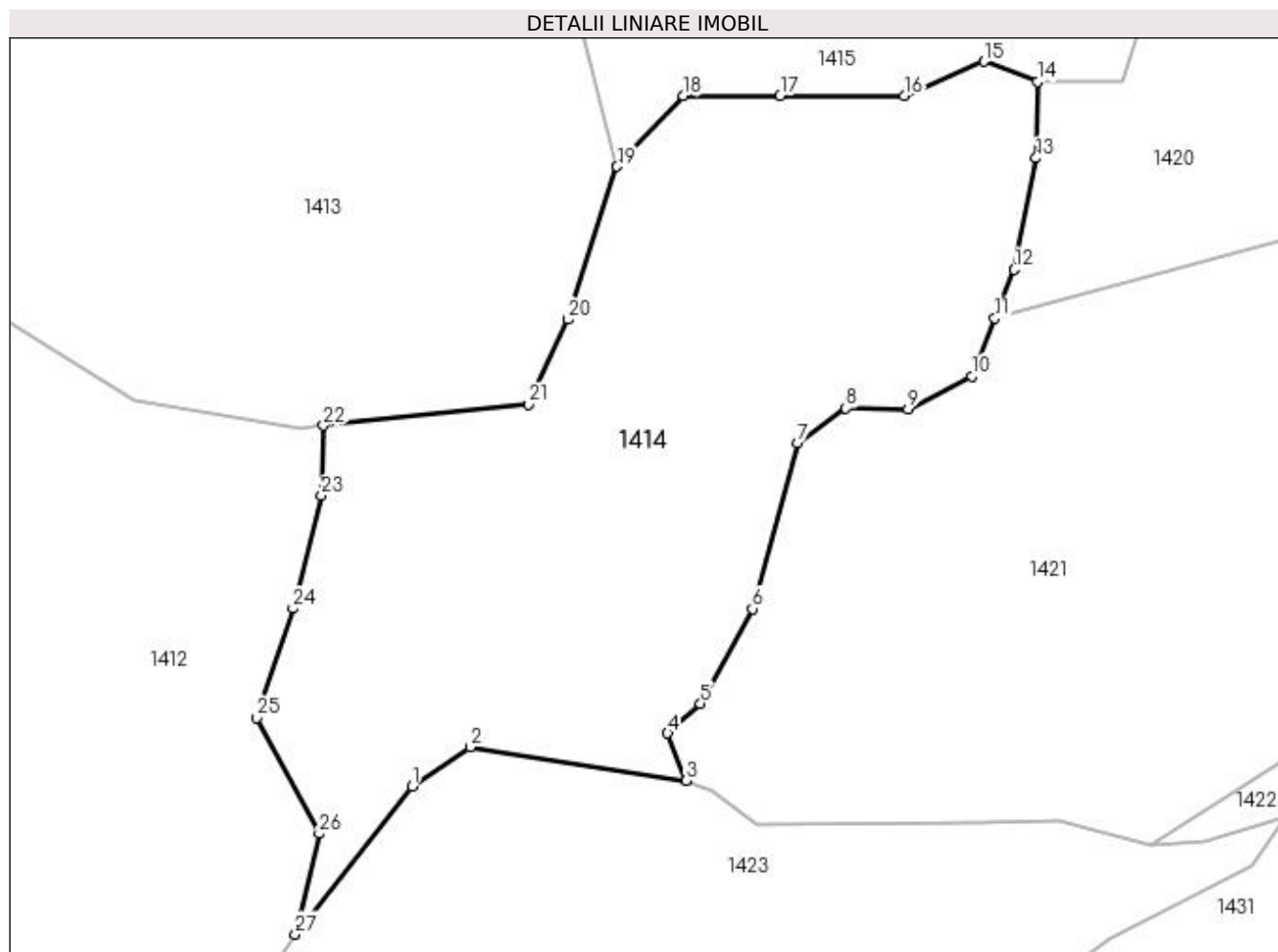
Inscrieri privind dezmembramintele dreptului de proprietate, drepturi reale de garanție și sarcini	Referințe
NU SUNT	

Anexa Nr. 1 La Partea I

Teren

Nr cadastral	Suprafața (mp)*	Observații / Referințe
	4.242	

* Suprafața este determinată în planul de proiecție Stereo 70.



Date referitoare la teren

Crt	Categorie folosință	Intra vilan	Suprafața (mp)	Tarla	Parcelă	Nr. topo	Observații / Referințe
1	pasune	NU	4.242	-	-	-	

Lungime Segmente

1) Valorile lungimilor segmentelor sunt obținute din proiecție în plan.

Punct început	X / Y	Punct sfârșit	X / Y	Lungime segment (** (m)
1	537.087,373 666.023,737	2	537.094,254 666.028,409	8.317
3	537.119,872 666.024,469	4	537.117,665 666.030,038	5.99
5	537.121,55 666.033,577	6	537.127,707 666.044,784	12.787
7	537.133,018 666.064,384	8	537.138,779 666.068,546	7.107
9	537.146,161 666.068,416	10	537.153,694 666.072,348	8.497

Punct început	X / Y	Punct sfârșit	X / Y	Lungime segment (** (m)
2	537.094,254 666.028,409	3	537.119,872 666.024,469	25.919
4	537.117,665 666.030,038	5	537.121,55 666.033,577	5.255
6	537.127,707 666.044,784	7	537.133,018 666.064,384	20.307
8	537.138,779 666.068,546	9	537.146,161 666.068,416	7.383
10	537.153,694 666.072,348	11	537.156,413 666.079,192	7.364

Punct început	X / Y	Punct sfârșit	X / Y	Lungime segment (** (m))
11	537.156,413 666.079,192	12	537.158,712 666.084,978	6.226
13	537.161,314 666.098,165	14	537.161,473 666.107,196	9.032
15	537.155,155 666.109,611	16	537.145,678 666.105,525	10.32
17	537.130,997 666.105,525	18	537.119,475 666.105,525	11.522
19	537.111,67 666.097,167	20	537.105,833 666.079,053	19.031
21	537.101,172 666.069,026	22	537.076,873 666.066,491	24.431
23	537.076,644 666.058,194	24	537.073,254 666.044,836	13.781
25	537.068,992 666.031,874	26	537.076,349 666.018,151	15.571
27	537.073,546 666.006,233	1	537.087,373 666.023,737	22.306

Punct început	X / Y	Punct sfârșit	X / Y	Lungime segment (** (m))
12	537.158,712 666.084,978	13	537.161,314 666.098,165	13.441
14	537.161,473 666.107,196	15	537.155,155 666.109,611	6.764
16	537.145,678 666.105,525	17	537.130,997 666.105,525	14.681
18	537.119,475 666.105,525	19	537.111,67 666.097,167	11.436
20	537.105,833 666.079,053	21	537.101,172 666.069,026	11.057
22	537.076,873 666.066,491	23	537.076,644 666.058,194	8.3
24	537.073,254 666.044,836	25	537.068,992 666.031,874	13.645
26	537.076,349 666.018,151	27	537.073,546 666.006,233	12.243

** Lungimile segmentelor sunt determinate în planul de proiecție Stereo 70 și sunt rotunjite la 1 milimetru.

*** Distanța dintre puncte este formată din segmente cumulate ce sunt mai mici decât valoarea 1 milimetru.

**DATE DESPRE IMOBILUL NR. 1415**

Oficiul de Cadastru și Publicitate Imobiliară SUCEAVA
Biroul de Cadastru și Publicitate Imobiliară Campulung Moldovenesc

A. Partea I. Descrierea imobilului

TEREN Extravilan

Adresa: Jud. Suceava, Loc numit Obcina

Nr. Crt	Nr cadastral Nr. topografic	Suprafața* (mp)	Observații / Referințe
A1		3.668	Sector cadastral:67 Teren neimprejmuit; U.P. II, U.A. 37MM

B. Partea II. Proprietari și acte

Inscrieri privitoare la dreptul de proprietate și alte drepturi reale		Referințe
1415 / 30/10/2022		
Act Normativ nr. Hotărâre nr. 1.705, din 29/11/2006 emis de Guvernul României;		
B1	Intabulare, drept de PROPRIETATE, dobandit prin Lege, cota actuala 1/1 1) STATUL ROMÂN PRIN MINISTERUL MEDIULUI, APELOR ȘI PĂDURILOR - DOMENIUL PUBLIC, CIF: 16335444	A1
Act Normativ nr. Hotărâre nr. 1.705, din 29/11/2006 emis de Guvernul României (Act Normativ: Anexa nr. 3 - Inventarul centralizat al bunurilor din domeniul public al Statului, poziția nr. 1363; Act Normativ: Ordin Ministru nr. 496 din 09.03.2016 și Aviz CTAS nr. 140 din 04.06.2015 emise de Ministerul Apelor și Pădurilor; Act Administrativ; Declarație nr. 19147 din 12.12.2022 emis de Direcția Silvică Suceava.);		
B2	Intabulare, drept de ADMINISTRARE, dobandit prin Lege, cota actuala 1/1 1) REGIA NAȚIONALĂ A PĂDURILOR ROMSILVA RA, CIF:1590120, PRIN DIRECȚIA SILVICĂ SUCEAVA, CUI 714140, JUD. SUCEAVA, MUN. SUCEAVA, BLD. 1 MAI, NR.6	A1

C. Partea III. SARCINI .

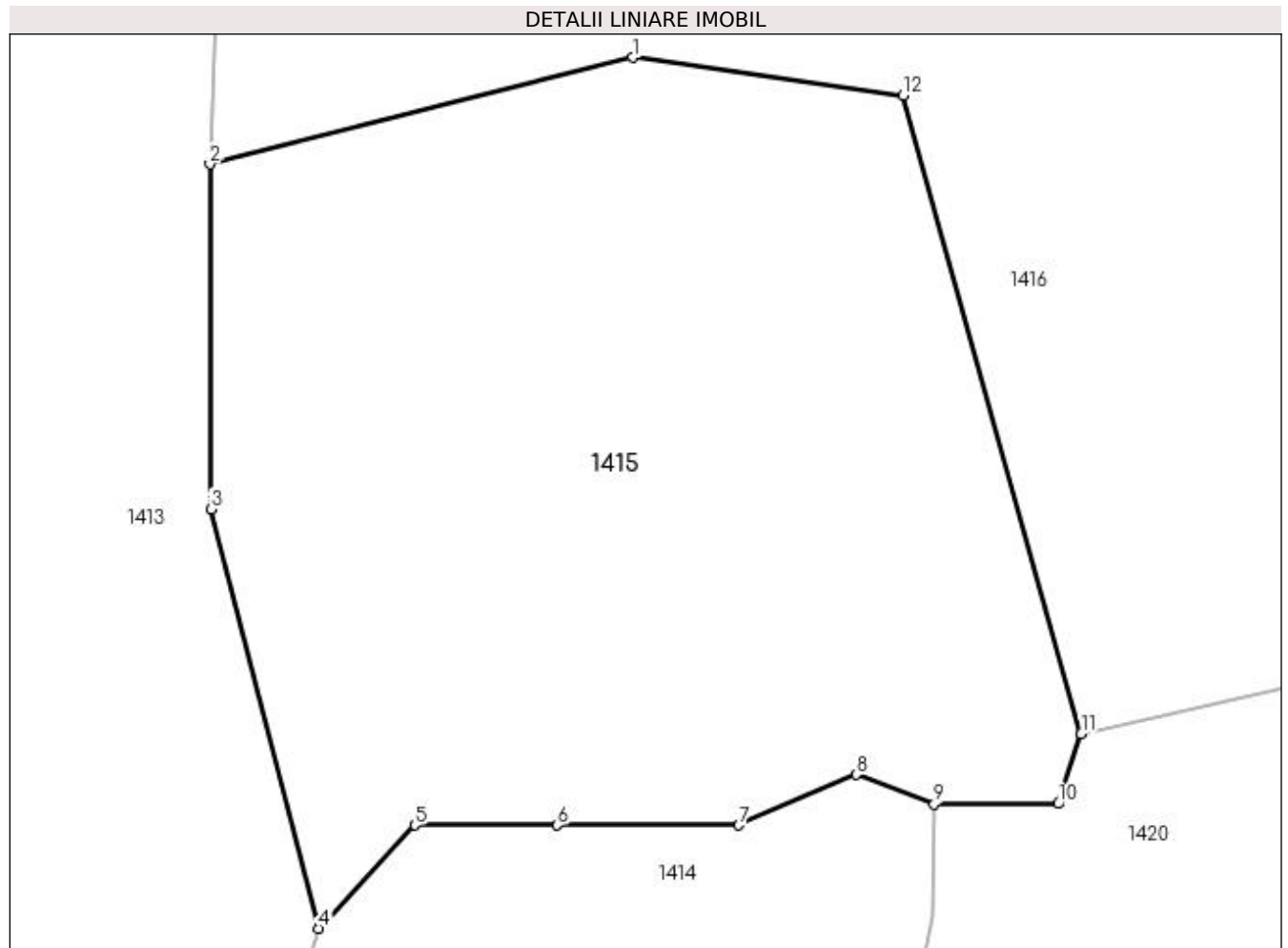
Inscrieri privind dezmembramintele dreptului de proprietate, drepturi reale de garanție și sarcini	Referințe
NU SUNT	

Anexa Nr. 1 La Partea I

Teren

Nr cadastral	Suprafața (mp)*	Observații / Referințe
	3.668	U.P. II, U.A. 37MM

* Suprafața este determinată în planul de proiecție Stereo 70.



Date referitoare la teren

Crt	Categorie folosință	Intravilan	Suprafața (mp)	Tarla	Parcelă	Nr. topo	Observații / Referințe
1	padure	NU	3.668	-	-	-	

Lungime Segmente

1) Valorile lungimilor segmentelor sunt obținute din proiecție în plan.

Punct început	X / Y	Punct sfârșit	X / Y	Lungime segment (** (m)
1	537.137,092 666.167,566	2	537.102,862 666.158,949	35.298
2	537.102,862 666.158,949	3	537.102,949 666.131,047	27.902
3	537.102,949 666.131,047	4	537.111,67 666.097,167	34.984
4	537.111,67 666.097,167	5	537.119,475 666.105,525	11.436
5	537.119,475 666.105,525	6	537.130,997 666.105,525	11.522

Punct început	X / Y	Punct sfârșit	X / Y	Lungime segment (** (m)
6	537.130,997 666.105,525	7	537.145,678 666.105,525	14.681
7	537.145,678 666.105,525	8	537.155,155 666.109,611	10.32
8	537.155,155 666.109,611	9	537.161,473 666.107,196	6.764
9	537.161,473 666.107,196	10	537.171,509 666.107,247	10.036
10	537.171,509 666.107,247	11	537.173,37 666.112,9	5.951
11	537.173,37 666.112,9	12	537.158,924 666.164,49	53.574
12	537.158,924 666.164,49	1	537.137,092 666.167,566	22.048

** Lungimile segmentelor sunt determinate în planul de proiecție Stereo 70 și sunt rotunjite la 1 milimetru.

*** Distanța dintre puncte este formată din segmente cumulate ce sunt mai mici decât valoarea 1 milimetru.

**DATE DESPRE IMOBILUL NR. 1416**

Oficiul de Cadastru și Publicitate Imobiliară SUCEAVA
Biroul de Cadastru și Publicitate Imobiliară Campulung Moldovenesc

A. Partea I. Descrierea imobilului

TEREN Extravilan

Adresa: Jud. Suceava, Loc numit Obcina

Nr. Crt	Nr cadastral Nr. topografic	Suprafața* (mp)	Observații / Referințe
A1	35413	13.997	Sector cadastral:67 Teren neimprejmuit; CF 35413, parte din nr. top. 2325/54

B. Partea II. Proprietari și acte

Inscrieri privitoare la dreptul de proprietate și alte drepturi reale		Referințe
1416 / 30/10/2022		
Act Normativ nr. Lege nr. 7, din 13/03/1996 emis de Parlamentul României;		
B1	Inscrierea provizorie, drept de PROPRIETATE, dobandit prin Lege, cota actuala 1/1 1) COMUNA POJORÂTA, CIF:4441425	A1

C. Partea III. SARCINI .

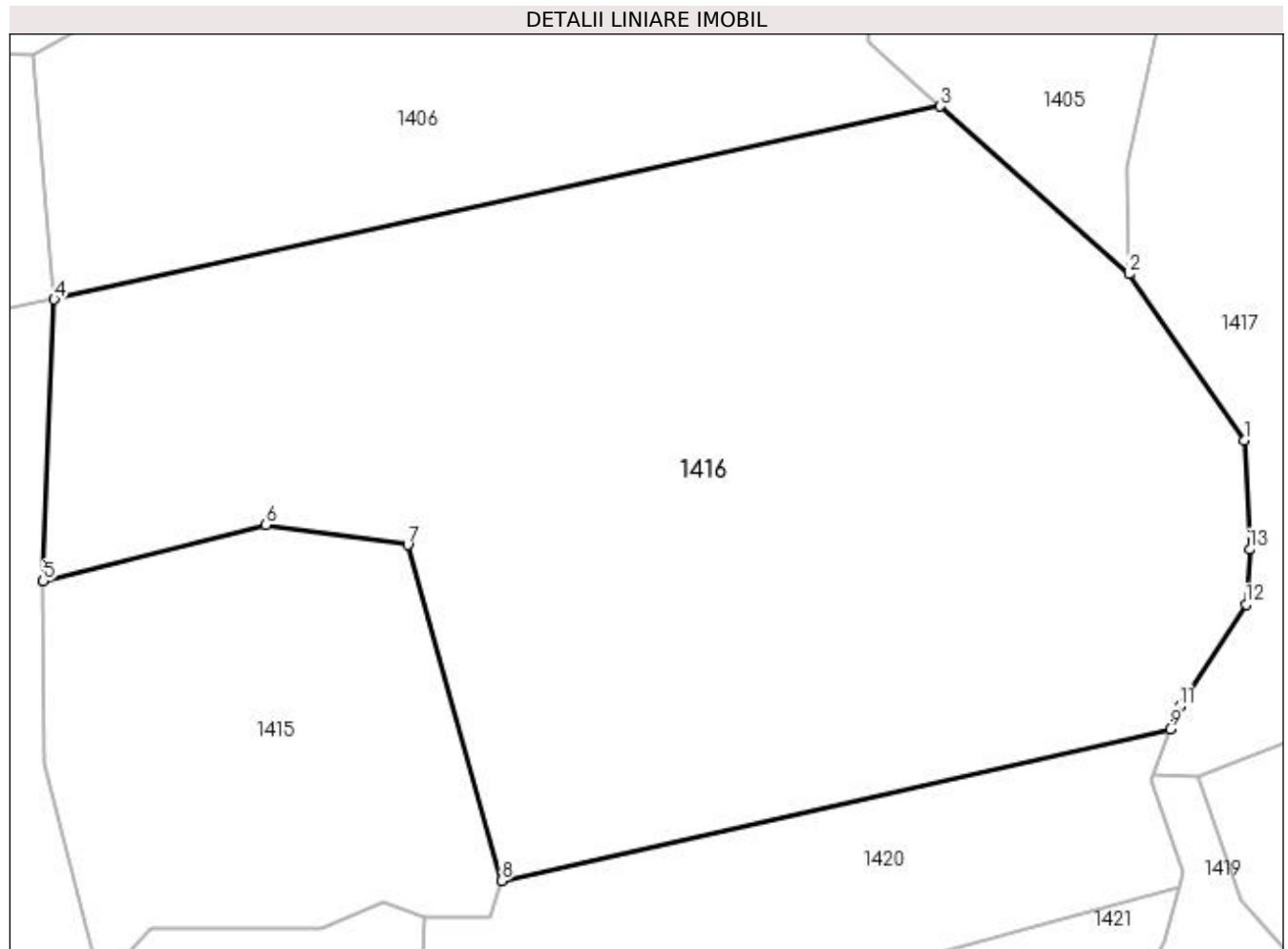
Inscrieri privind dezmembramintele dreptului de proprietate, drepturi reale de garanție și sarcini	Referințe
NU SUNT	

Anexa Nr. 1 La Partea I

Teren

Nr cadastral	Suprafața (mp)*	Observații / Referințe
35413	13.997	CF 35413, parte din nr. top. 2325/54

* Suprafața este determinată în planul de proiecție Stereo 70.



Date referitoare la teren

Crt	Categorie folosință	Intra vilan	Suprafața (mp)	Tarla	Parcelă	Nr. topo	Observații / Referințe
1	padure	NU	13.997	-	-	-	

Lungime Segmente

1) Valorile lungimilor segmentelor sunt obținute din proiecție în plan.

Punct început	X / Y	Punct sfârșit	X / Y	Lungime segment (** (m)
1	537.287,574 666.180,62	2	537.269,872 666.206,143	31.061
2	537.269,872 666.206,143	3	537.240,824 666.231,922	38.837
3	537.240,824 666.231,922	4	537.104,569 666.202,24	139.451
4	537.104,569 666.202,24	5	537.102,862 666.158,949	43.325
5	537.102,862 666.158,949	6	537.137,092 666.167,566	35.298

Punct început	X / Y	Punct sfârşit	X / Y	Lungime segment (** (m)
6	537.137,092 666.167,566	7	537.158,924 666.164,49	22.048
7	537.158,924 666.164,49	8	537.173,37 666.112,9	53.574
8	537.173,37 666.112,9	9	537.276,174 666.136,219	105.416
9	537.276,174 666.136,219	10	537.277,127 666.138,856	2.804
10	537.277,127 666.138,856	11	537.277,627 666.139,627	0.919
11	537.277,627 666.139,627	12	537.287,863 666.155,387	18.792
12	537.287,863 666.155,387	13	537.288,444 666.163,798	8.431
13	537.288,444 666.163,798	1	537.287,574 666.180,62	16.844

** Lungimile segmentelor sunt determinate în planul de proiecție Stereo 70 și sunt rotunjite la 1 milimetru.

*** Distanța dintre puncte este formată din segmente cumulate ce sunt mai mici decât valoarea 1 milimetru.

**DATE DESPRE IMOBILUL NR. 1417**

Oficiul de Cadastru și Publicitate Imobiliară SUCEAVA
Biroul de Cadastru și Publicitate Imobiliară Campulung Moldovenesc

A. Partea I. Descrierea imobilului

TEREN Extravilan

Adresa: Jud. Suceava, Loc numit Obcina

Nr. Crt	Nr cadastral Nr. topografic	Suprafața* (mp)	Observații / Referințe
A1	35271	27.449	Sector cadastral:67 Teren neimprejmuit; CF 35271, parte din nr. top. 2359/3

B. Partea II. Proprietari și acte

Inscrieri privitoare la dreptul de proprietate și alte drepturi reale		Referințe
1417 / 30/10/2022		
Act Normativ nr. Lege nr. 7, din 13/03/1996 emis de Parlamentul României;		
B1	Inscrierea provizorie, drept de PROPRIETATE, dobandit prin Lege, cota actuala 1/1 1) COMUNA POJORÂTA, CIF:4441425	A1

C. Partea III. SARCINI .

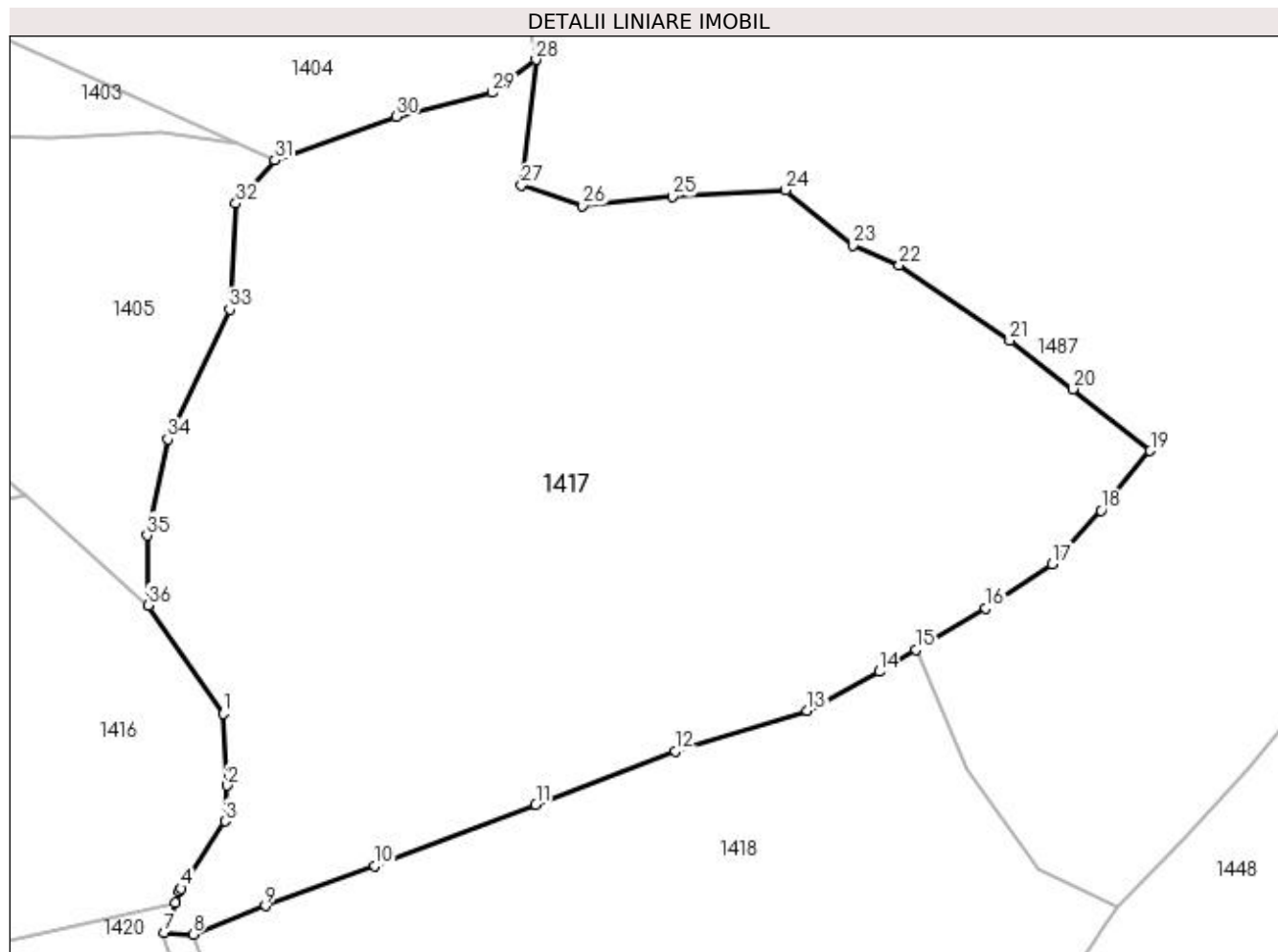
Inscrieri privind dezmembramintele dreptului de proprietate, drepturi reale de garanție și sarcini	Referințe
NU SUNT	

Anexa Nr. 1 La Partea I

Teren

Nr cadastral	Suprafața (mp)*	Observații / Referințe
35271	27.449	CF 35271, parte din nr. top. 2359/3

* Suprafața este determinată în planul de proiecție Stereo 70.



Date referitoare la teren

Crt	Categorie folosință	Intra vilan	Suprafața (mp)	Tarla	Parcelă	Nr. topo	Observații / Referințe
1	pasune	NU	27.449	-	-	-	

Lungime Segmente

1) Valorile lungimilor segmentelor sunt obținute din proiecție în plan.

Punct început	X / Y	Punct sfârșit	X / Y	Lungime segment (** (m)
1	537.287,574 666.180,62	2	537.288,444 666.163,798	16.844
3	537.287,863 666.155,387	4	537.277,627 666.139,627	18.792
5	537.277,127 666.138,856	6	537.276,174 666.136,219	2.804
7	537.273,628 666.129,171	8	537.280,388 666.128,817	6.769
9	537.297,346 666.135,522	10	537.323,141 666.144,861	27.434

Punct început	X / Y	Punct sfârșit	X / Y	Lungime segment (** (m)
2	537.288,444 666.163,798	3	537.287,863 666.155,387	8.431
4	537.277,627 666.139,627	5	537.277,127 666.138,856	0.919
6	537.276,174 666.136,219	7	537.273,628 666.129,171	7.494
8	537.280,388 666.128,817	9	537.297,346 666.135,522	18.235
10	537.323,141 666.144,861	11	537.360,935 666.159,266	40.446

Punct început	X / Y	Punct sfârșit	X / Y	Lungime segment (** (m)
11	537.360,935 666.159,266	12	537.393,628 666.171,835	35.026
13	537.424,726 666.181,387	14	537.441,582 666.190,508	19.166
15	537.450,192 666.195,622	16	537.466,695 666.205,423	19.194
17	537.482,254 666.215,748	18	537.493,712 666.228,385	17.058
19	537.505,312 666.242,386	20	537.487,049 666.256,913	23.336
21	537.472,299 666.268,287	22	537.446,34 666.286,079	31.471
23	537.435,38 666.290,689	24	537.419,655 666.303,654	20.381
25	537.392,998 666.302,075	26	537.371,975 666.299,954	21.13
27	537.357,59 666.304,771	28	537.360,95 666.334,282	29.702
29	537.350,724 666.326,526	30	537.328,152 666.320,886	23.266
31	537.299,585 666.310,664	32	537.290,45 666.300,542	13.635
33	537.288,977 666.275,607	34	537.274,49 666.245,146	33.73
35	537.269,557 666.222,524	36	537.269,872 666.206,143	16.384

Punct început	X / Y	Punct sfârșit	X / Y	Lungime segment (** (m)
12	537.393,628 666.171,835	13	537.424,726 666.181,387	32.532
14	537.441,582 666.190,508	15	537.450,192 666.195,622	10.014
16	537.466,695 666.205,423	17	537.482,254 666.215,748	18.673
18	537.493,712 666.228,385	19	537.505,312 666.242,386	18.182
20	537.487,049 666.256,913	21	537.472,299 666.268,287	18.626
22	537.446,34 666.286,079	23	537.435,38 666.290,689	11.89
24	537.419,655 666.303,654	25	537.392,998 666.302,075	26.704
26	537.371,975 666.299,954	27	537.357,59 666.304,771	15.17
28	537.360,95 666.334,282	29	537.350,724 666.326,526	12.835
30	537.328,152 666.320,886	31	537.299,585 666.310,664	30.341
32	537.290,45 666.300,542	33	537.288,977 666.275,607	24.978
34	537.274,49 666.245,146	35	537.269,557 666.222,524	23.154
36	537.269,872 666.206,143	1	537.287,574 666.180,62	31.061

** Lungimile segmentelor sunt determinate în planul de proiecție Stereo 70 și sunt rotunjite la 1 milimetru.

*** Distanța dintre puncte este formată din segmente cumulate ce sunt mai mici decât valoarea 1 milimetru.

**DATE DESPRE IMOBILUL NR. 1418**

Oficiul de Cadastru și Publicitate Imobiliară SUCEAVA
Biroul de Cadastru și Publicitate Imobiliară Câmpulung Moldovenesc

A. Partea I. Descrierea imobilului

TEREN Extravilan

Adresa: Jud. Suceava, Loc numit Obcina

Nr. Crt	Nr cadastral Nr. topografic	Suprafața* (mp)	Observații / Referințe
A1	35608	Din acte: 24.390 Masurata: 23.838	Sector cadastral:67 Teren neimprejmuat; Provenit din CF 35608, nr. top. 2359/4, 2359/50

B. Partea II. Proprietari și acte

Inscrieri privitoare la dreptul de proprietate și alte drepturi reale		Referințe
199 / 20/01/1998		
Hotarare Judecatoreasca nr. SENTINTA_CIVILA nr. 1832, din 15/05/1997 emis de Judecătoria Câmpulung Moldovenesc;		
B1	Intabulare, drept de PROPRIETATE, dobandit prin Hotarare Judecatoreasca, cota actuala 1/1 1) TARAN DOMNICA , LIPSĂ CNP	A1

C. Partea III. SARCINI .

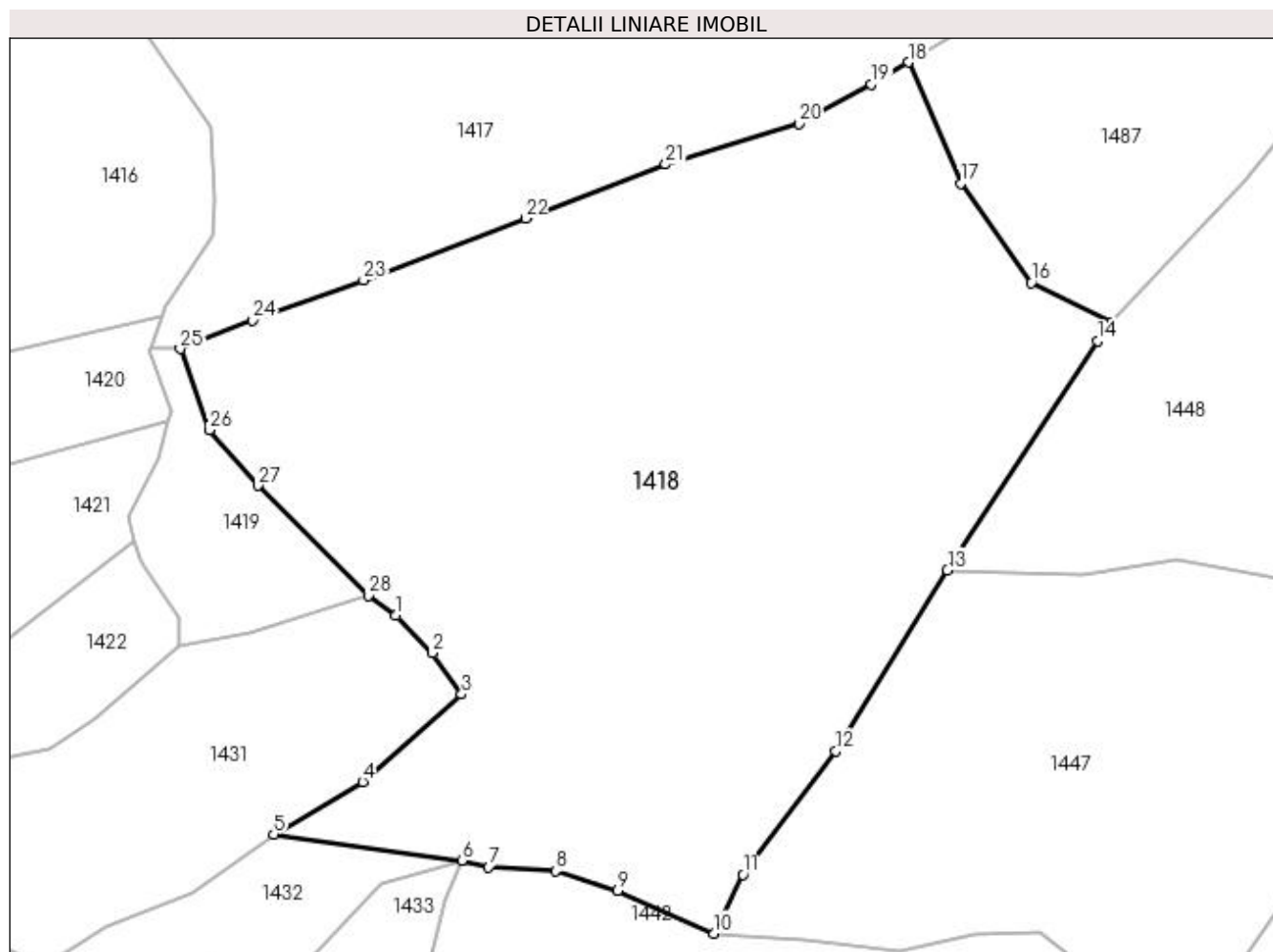
Inscrieri privind dezmembramintele dreptului de proprietate, drepturi reale de garanție și sarcini	Referințe
NU SUNT	

Anexa Nr. 1 La Partea I

Teren

Nr cadastral	Suprafața (mp)*	Observații / Referințe
35608	Din acte: 24.390 Masurata: 23.838	Provenit din CF 35608, nr. top. 2359/4, 2359/50

* Suprafața este determinată în planul de proiecție Stereo 70.



Date referitoare la teren

Crt	Categorie folosință	Intravilan	Suprafața (mp)	Tarla	Parcelă	Nr. topo	Observații / Referințe
1	pasune	NU	23.838	-	-	-	

Lungime Segmente

1) Valorile lungimilor segmentelor sunt obținute din proiecție în plan.

Punct început	X / Y	Punct sfârșit	X / Y	Lungime segment (** (m)
1	537.330,752 666.066,646	2	537.339,253 666.057,921	12.182
3	537.346,057 666.048,224	4	537.322,997 666.027,813	30.796
5	537.302,189 666.015,623	6	537.346,098 666.009,5	44.334
7	537.352,364 666.007,947	8	537.367,909 666.007,038	15.572

Punct început	X / Y	Punct sfârșit	X / Y	Lungime segment (** (m)
2	537.339,253 666.057,921	3	537.346,057 666.048,224	11.846
4	537.322,997 666.027,813	5	537.302,189 666.015,623	24.116
6	537.346,098 666.009,5	7	537.352,364 666.007,947	6.456
8	537.367,909 666.007,038	9	537.382,496 666.002,531	15.267

Punct început	X / Y	Punct sfârșit	X / Y	Lungime segment (** (m)	Punct început	X / Y	Punct sfârșit	X / Y	Lungime segment (** (m)
9	537.382,496 666.002,531	10	537.404,81 665.992,494	24.467	10	537.404,81 665.992,494	11	537.411,654 666.006,214	15.332
11	537.411,654 666.006,214	12	537.433,269 666.035,038	36.028	12	537.433,269 666.035,038	13	537.459,341 666.077,192	49.565
13	537.459,341 666.077,192	14	537.494,409 666.130,619	63.908	14	537.494,409 666.130,619	15	537.497,737 666.135,055	5.546
15	537.497,737 666.135,055	16	537.478,914 666.144,247	20.948	16	537.478,914 666.144,247	17	537.462,415 666.167,421	28.447
17	537.462,415 666.167,421	18	537.450,192 666.195,622	30.736	18	537.450,192 666.195,622	19	537.441,582 666.190,508	10.014
19	537.441,582 666.190,508	20	537.424,726 666.181,387	19.166	20	537.424,726 666.181,387	21	537.393,628 666.171,835	32.532
21	537.393,628 666.171,835	22	537.360,935 666.159,266	35.026	22	537.360,935 666.159,266	23	537.323,141 666.144,861	40.446
23	537.323,141 666.144,861	24	537.297,346 666.135,522	27.434	24	537.297,346 666.135,522	25	537.280,388 666.128,817	18.235
25	537.280,388 666.128,817	26	537.287,252 666.109,899	20.125	26	537.287,252 666.109,899	27	537.298,527 666.096,922	17.191
27	537.298,527 666.096,922	28	537.324,25 666.071,316	36.295	28	537.324,25 666.071,316	1	537.330,752 666.066,646	8.005

** Lungimile segmentelor sunt determinate în planul de proiecție Stereo 70 și sunt rotunjite la 1 milimetru.

*** Distanța dintre puncte este formată din segmente cumulate ce sunt mai mici decât valoarea 1 milimetru.

**DATE DESPRE IMOBILUL NR. 1419**

Oficiul de Cadastru și Publicitate Imobiliară SUCEAVA
Biroul de Cadastru și Publicitate Imobiliară Campulung Moldovenesc

A. Partea I. Descrierea imobilului

TEREN Extravilan

Adresa: Jud. Suceava, Loc numit Obcina

Nr. Crt	Nr cadastral Nr. topografic	Suprafața* (mp)	Observații / Referințe
A1		1.710	Sector cadastral:67 Teren neimprejmuit;

B. Partea II. Proprietari și acte

Inscrieri privitoare la dreptul de proprietate și alte drepturi reale		Referințe
1419 / 30/10/2022		
Act Normativ nr. Lege nr. 7, din 13/03/1996 emis de Parlamentul României;		
B1	Inscrierea provizorie, drept de PROPRIETATE, dobandit prin Lege, cota actuala 1/1 1) COMUNA POJORĂȚA, CIF:4441425	A1

C. Partea III. SARCINI .

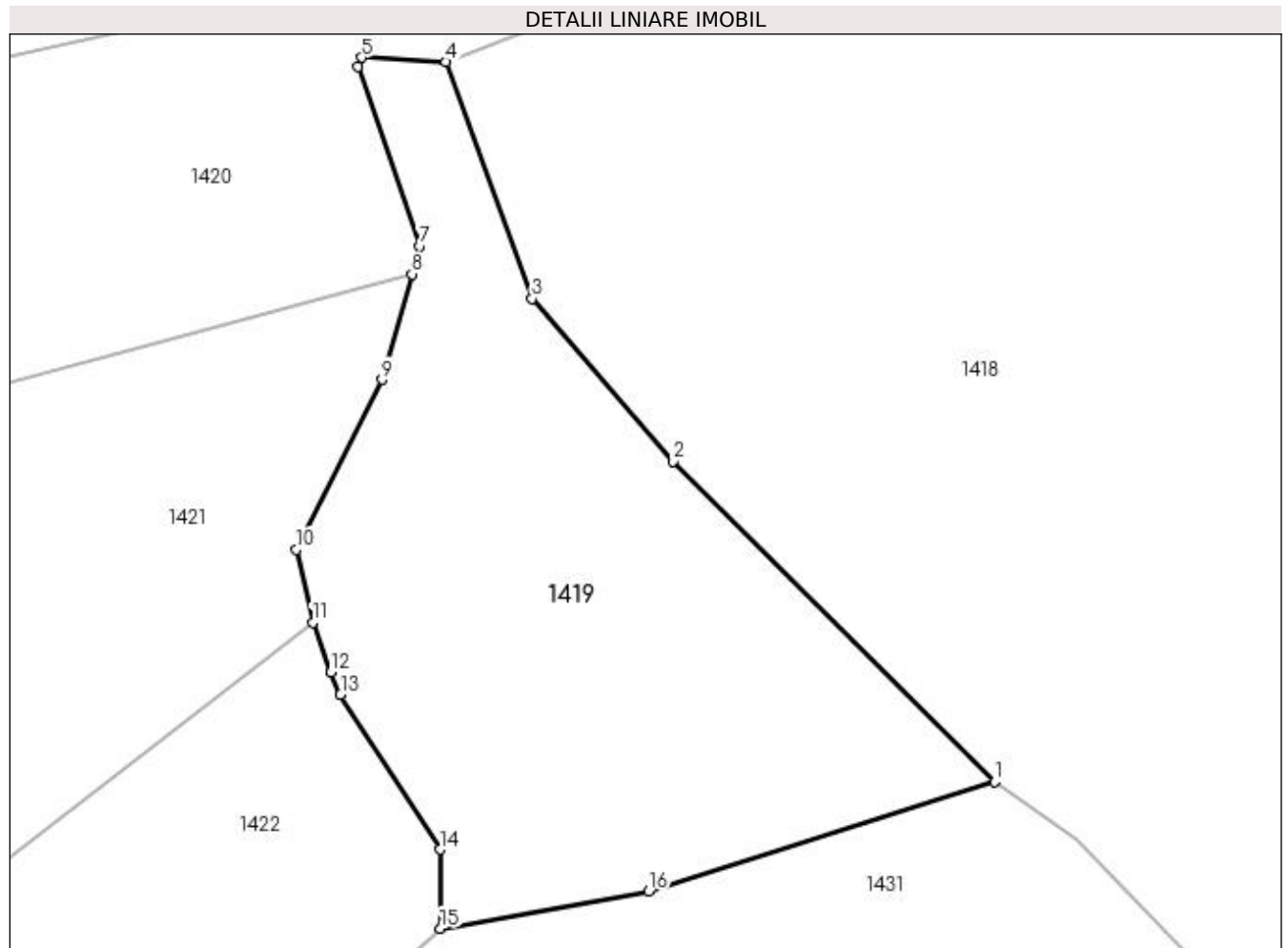
Inscrieri privind dezmembramintele dreptului de proprietate, drepturi reale de garanție și sarcini	Referințe
NU SUNT	

Anexa Nr. 1 La Partea I

Teren

Nr cadastral	Suprafața (mp)*	Observații / Referințe
	1.710	

* Suprafața este determinată în planul de proiecție Stereo 70.



Date referitoare la teren

Crt	Categorie folosință	Intra vilan	Suprafața (mp)	Tarla	Parcelă	Nr. topo	Observații / Referințe
1	padure	NU	1.710	-	-	-	

Lungime Segmente

1) Valorile lungimilor segmentelor sunt obținute din proiecție în plan.

Punct început	X / Y	Punct sfârșit	X / Y	Lungime segment (** (m)
1	537.324,25 666.071,316	2	537.298,527 666.096,922	36.295
2	537.298,527 666.096,922	3	537.287,252 666.109,899	17.191
3	537.287,252 666.109,899	4	537.280,388 666.128,817	20.125
4	537.280,388 666.128,817	5	537.273,628 666.129,171	6.769
5	537.273,628 666.129,171	6	537.273,314 666.128,413	0.82

Punct început	X / Y	Punct sfârşit	X / Y	Lungime segment (** (m)
6	537.273,314 666.128,413	7	537.278,291 666.114,101	15.153
7	537.278,291 666.114,101	8	537.277,66 666.111,871	2.318
8	537.277,66 666.111,871	9	537.275,277 666.103,438	8.763
9	537.275,277 666.103,438	10	537.268,401 666.089,88	15.202
10	537.268,401 666.089,88	11	537.269,72 666.084,054	5.973
11	537.269,72 666.084,054	12	537.271,178 666.080,072	4.241
12	537.271,178 666.080,072	13	537.271,94 666.078,28	1.947
13	537.271,94 666.078,28	14	537.279,922 666.065,92	14.713
14	537.279,922 666.065,92	15	537.279,922 666.059,604	6.316
15	537.279,922 666.059,604	16	537.296,592 666.062,57	16.932
16	537.296,592 666.062,57	1	537.324,25 666.071,316	29.008

** Lungimile segmentelor sunt determinate în planul de proiecție Stereo 70 și sunt rotunjite la 1 milimetru.

*** Distanța dintre puncte este formată din segmente cumulate ce sunt mai mici decât valoarea 1 milimetru.

**DATE DESPRE IMOBILUL NR. 1420**

Oficiul de Cadastru și Publicitate Imobiliară SUCEAVA
Biroul de Cadastru și Publicitate Imobiliară Campulung Moldovenesc

A. Partea I. Descrierea imobilului

TEREN Extravilan

Adresa: Jud. Suceava, Loc numit Obcina

Nr. Crt	Nr cadastral Nr. topografic	Suprafața* (mp)	Observații / Referințe
A1		3.100	Sector cadastral:67 Teren neimprejmuit; U.P. 37

B. Partea II. Proprietari și acte

Inscrieri privitoare la dreptul de proprietate și alte drepturi reale		Referințe
1420 / 30/10/2022		
Act Administrativ nr. Titlu de proprietate nr. 647, din 22/03/2004 emis de Comisia Județeană Suceava;		
B1	Intabulare, drept de PROPRIETATE, dobândit prin Reconstituire, cota actuala 1/1	A1
	1) FLOCEA MARIA, LIPSĂ CNP 2) GRIGOREAN MIHAI, LIPSĂ CNP 3) GRIGOREAN VASILE, LIPSĂ CNP 4) MAGUREAN ELENA, LIPSĂ CNP 5) MOSCU DOINA, LIPSĂ CNP 6) RAIA RAFIRA, LIPSĂ CNP	

C. Partea III. SARCINI .

Inscrieri privind dezmembramintele dreptului de proprietate, drepturi reale de garanție și sarcini	Referințe
NU SUNT	

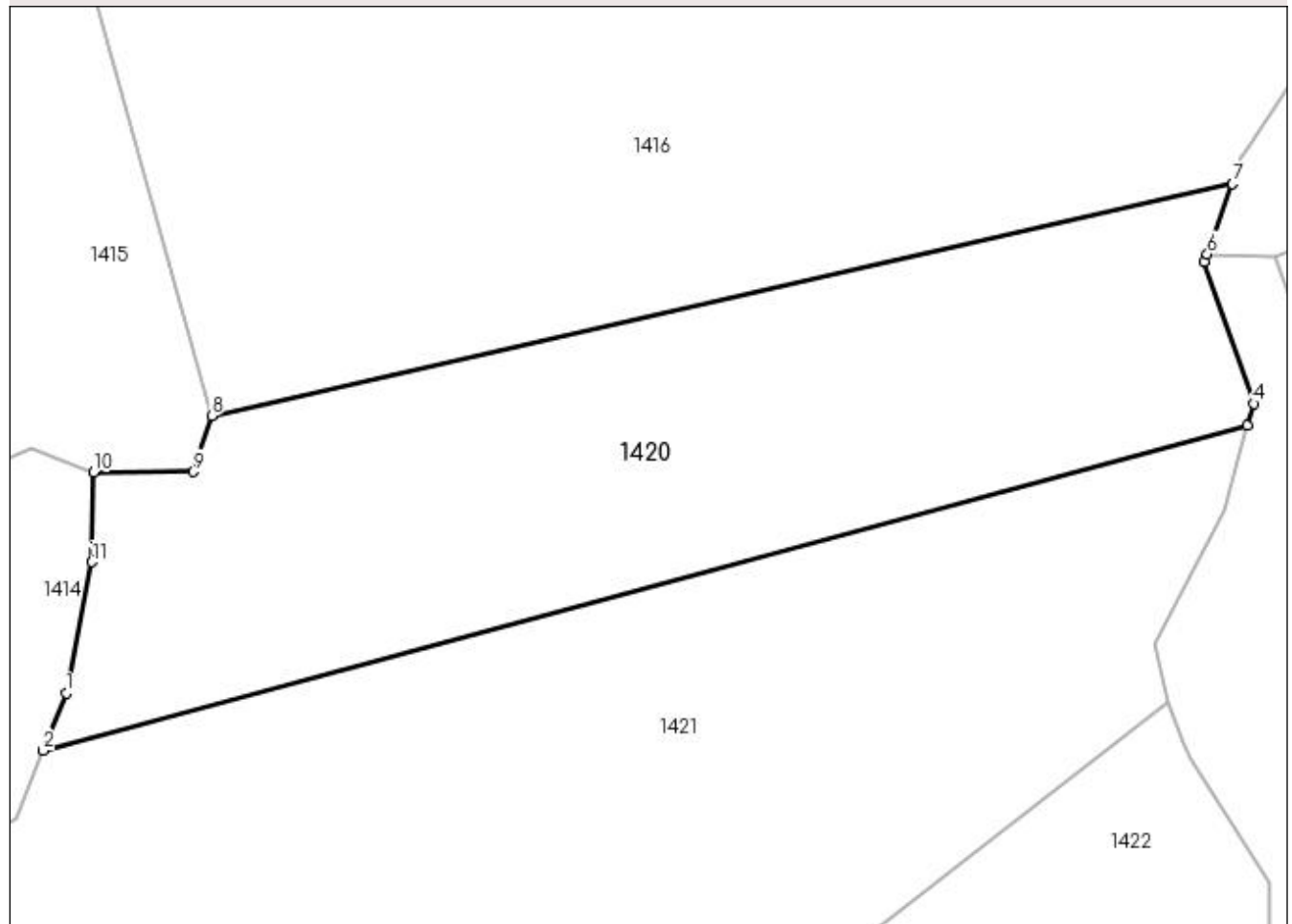
Anexa Nr. 1 La Partea I

Teren

Nr cadastral	Suprafața (mp)*	Observații / Referințe
	3.100	U.P. 37

* Suprafața este determinată în planul de proiecție Stereo 70.

DETALII LINIARE IMOBIL



Date referitoare la teren

Crt	Categorie folosință	Intra vilan	Suprafața (mp)	Tarla	Parcelă	Nr. topo	Observații / Referințe
1	padure	NU	3.100	-	-	-	

Lungime Segmente

1) Valorile lungimilor segmentelor sunt obținute din proiecție în plan.

Punct început	X / Y	Punct sfârșit	X / Y	Lungime segment (** (m)
1	537.158,712 666.084,978	2	537.156,413 666.079,192	6.226
2	537.156,413 666.079,192	3	537.277,66 666.111,871	125.574
3	537.277,66 666.111,871	4	537.278,291 666.114,101	2.318
4	537.278,291 666.114,101	5	537.273,314 666.128,413	15.153
5	537.273,314 666.128,413	6	537.273,628 666.129,171	0.82

Punct început	X / Y	Punct sfârșit	X / Y	Lungime segment (** (m)
6	537.273,628 666.129,171	7	537.276,174 666.136,219	7.494
7	537.276,174 666.136,219	8	537.173,37 666.112,9	105.416
8	537.173,37 666.112,9	9	537.171,509 666.107,247	5.951
9	537.171,509 666.107,247	10	537.161,473 666.107,196	10.036
10	537.161,473 666.107,196	11	537.161,314 666.098,165	9.032
11	537.161,314 666.098,165	1	537.158,712 666.084,978	13.441

** Lungimile segmentelor sunt determinate în planul de proiecție Stereo 70 și sunt rotunjite la 1 milimetru.

*** Distanța dintre puncte este formată din segmente cumulate ce sunt mai mici decât valoarea 1 milimetru.

**DATE DESPRE IMOBILUL NR. 1421**

Oficiul de Cadastru și Publicitate Imobiliară SUCEAVA
 Biroul de Cadastru și Publicitate Imobiliară Campulung Moldovenesc

A. Partea I. Descrierea imobilului

TEREN Extravilan

Adresa: Jud. Suceava, Loc numit Obcina

Nr. Crt	Nr cadastral Nr. topografic	Suprafața* (mp)	Observații / Referințe
A1		7.290	Sector cadastral:67 Teren neimprejmuit; U.P. 37, 40; Diferența de suprafață a poziției nr. 4 din TP 806/23.07.2009 se regăsește la ID 1440

B. Partea II. Proprietari și acte

Inscrieri privitoare la dreptul de proprietate și alte drepturi reale	Referințe
1421 / 30/10/2022	
Act Administrativ nr. Titlu de proprietate nr. 806, din 23/07/2009 emis de Comisia Județeană Suceava;	
B1	A1
Intabulare, drept de PROPRIETATE, dobândit prin Reconstituire, cota actuala 1/1	
1) ANDRONACHI E. LIVIA 2) ARSENI C. GAVRIL 3) BALAN GH. MIRCEA 4) BALAN GV. GAVRIL 5) BALAN GV. IOAN 6) BALAN GV. MIHAI 7) BALAN GV. MIRCEA 8) BEDRULE GH. ELENA 9) DIRLOAGA I. ROZALEA 10) DOROFTEI C. VIORICA 11) FLOCEA I. VIORICA 12) FUIOR E. IOAN 13) FUIOR E. LIVIU 14) GRIGORE V. CATALIN 15) GRIGORE CRISTINA SIMONA 16) ROPCEAN V. AURORA 17) PASCAN H. ADRIANA STEFANA 18) SOLONENCA E. OLTEA 19) ROPCEAN V. MIRCEA	

C. Partea III. SARCINI .

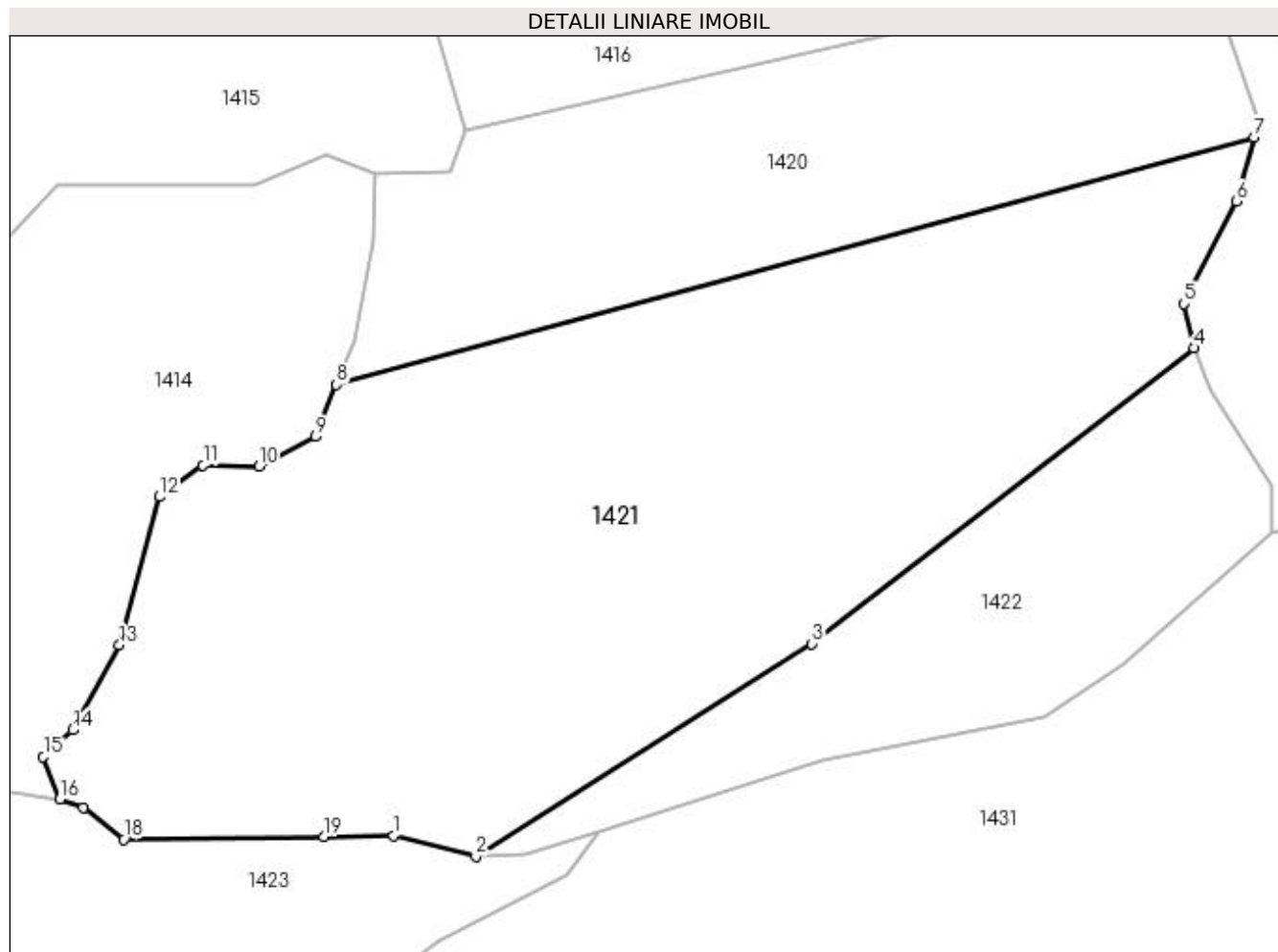
Inscrieri privind dezmembramintele dreptului de proprietate, drepturi reale de garanție și sarcini	Referințe
NU SUNT	

Anexa Nr. 1 La Partea I

Teren

Nr cadastral	Suprafața (mp)*	Observații / Referințe
	7.290	U.P. 37, 40; Diferența de suprafață a poziției nr. 4 din TP 806/23.07.2009 se regăsește la ID 1440

* Suprafața este determinată în planul de proiecție Stereo 70.



Date referitoare la teren

Crt	Categorie folosință	Intra vilan	Suprafața (mp)	Tarla	Parcelă	Nr. topo	Observații / Referințe
1	padure	NU	7.290	1704	2325/60	-	TP 806/23.07.2009, poziția nr. 4

Lungime Segmente

1) Valorile lungimilor segmentelor sunt obținute din proiecție în plan.

Punct început	X / Y	Punct sfârșit	X / Y	Lungime segment (** (m)
1	537.163,915 666.019,598	2	537.174,832 666.016,864	11.254
2	537.174,832 666.016,864	3	537.219,262 666.044,98	52.579
3	537.219,262 666.044,98	4	537.269,72 666.084,054	63.818
4	537.269,72 666.084,054	5	537.268,401 666.089,88	5.973
5	537.268,401 666.089,88	6	537.275,277 666.103,438	15.202

Punct început	X / Y	Punct sfârșit	X / Y	Lungime segment (** (m)
6	537.275,277 666.103,438	7	537.277,66 666.111,871	8.763
7	537.277,66 666.111,871	8	537.156,413 666.079,192	125.574
8	537.156,413 666.079,192	9	537.153,694 666.072,348	7.364
9	537.153,694 666.072,348	10	537.146,161 666.068,416	8.497
10	537.146,161 666.068,416	11	537.138,779 666.068,546	7.383
11	537.138,779 666.068,546	12	537.133,018 666.064,384	7.107
12	537.133,018 666.064,384	13	537.127,707 666.044,784	20.307
13	537.127,707 666.044,784	14	537.121,55 666.033,577	12.787
14	537.121,55 666.033,577	15	537.117,665 666.030,038	5.255
15	537.117,665 666.030,038	16	537.119,872 666.024,469	5.99
16	537.119,872 666.024,469	17	537.122,981 666.023,32	3.315
17	537.122,981 666.023,32	18	537.128,321 666.019,155	6.772
18	537.128,321 666.019,155	19	537.154,726 666.019,484	26.407
19	537.154,726 666.019,484	1	537.163,915 666.019,598	9.19

** Lungimile segmentelor sunt determinate în planul de proiecție Stereo 70 și sunt rotunjite la 1 milimetru.

*** Distanța dintre puncte este formată din segmente cumulate ce sunt mai mici decât valoarea 1 milimetru.

**DATE DESPRE IMOBILUL NR. 1422**

Oficiul de Cadastru și Publicitate Imobiliară SUCEAVA
Biroul de Cadastru și Publicitate Imobiliară Campulung Moldovenesc

A. Partea I. Descrierea imobilului

TEREN Extravilan

Adresa: Jud. Suceava, Loc numit Obcina

Nr. Crt	Nr cadastral Nr. topografic	Suprafața* (mp)	Observații / Referințe
A1		2.000	Sector cadastral:67 Teren neimprejmuit; U.P. 37

B. Partea II. Proprietari și acte

Inscrieri privitoare la dreptul de proprietate și alte drepturi reale		Referințe
1422 / 30/10/2022		
Act Administrativ nr. Titlu de proprietate nr. 756, din 08/02/2006 emis de Comisia Județeană Suceava;		
B1	Intabulare, drept de PROPRIETATE, dobândit prin Reconstituire, cota actuala 1/1	A1
	1) RAIA G. ELENA , LIPSĂ CNP 2) STRĂJERIU A. GHEORGHE , LIPSĂ CNP 3) STRAJERIU A.AUREL , LIPSĂ CNP 4) STRĂJERIU A.GAVRIL , LIPSĂ CNP 5) STRĂJERIU A.PETRU , LIPSĂ CNP 6) TÂMPĂU P.GHEORGHE , LIPSĂ CNP	

C. Partea III. SARCINI .


Inscrieri privind dezmembramintele dreptului de proprietate, drepturi reale de garanție și sarcini	Referințe
NU SUNT	

Anexa Nr. 1 La Partea I

Teren

Nr cadastral	Suprafața (mp)*	Observații / Referințe
	2.000	U.P. 37

* Suprafața este determinată în planul de proiecție Stereo 70.



Date referitoare la teren

Crt	Categorie folosință	Intravilan	Suprafața (mp)	Tarla	Parcelă	Nr. topo	Observații / Referințe
1	padure	NU	2.000	-	-	-	

Lungime Segmente

1) Valorile lungimilor segmentelor sunt obținute din proiecție în plan.

Punct început	X / Y	Punct sfârșit	X / Y	Lungime segment (** (m)
1	537.260,41 666.042,331	2	537.279,922 666.059,604	26.059
2	537.279,922 666.059,604	3	537.279,922 666.065,92	6.316
3	537.279,922 666.065,92	4	537.271,94 666.078,28	14.713
4	537.271,94 666.078,28	5	537.271,178 666.080,072	1.947
5	537.271,178 666.080,072	6	537.269,72 666.084,054	4.241

Punct început	X / Y	Punct sfârșit	X / Y	Lungime segment (** (m)
6	537.269,72 666.084,054	7	537.219,262 666.044,98	63.818
7	537.219,262 666.044,98	8	537.174,832 666.016,864	52.579
8	537.174,832 666.016,864	9	537.181,384 666.017,184	6.56
9	537.181,384 666.017,184	10	537.191,0 666.020,235	10.088
10	537.191,0 666.020,235	11	537.220,595 666.029,629	31.05
11	537.220,595 666.029,629	12	537.249,957 666.035,386	29.921
12	537.249,957 666.035,386	1	537.260,41 666.042,331	12.55

** Lungimile segmentelor sunt determinate în planul de proiecție Stereo 70 și sunt rotunjite la 1 milimetru.

*** Distanța dintre puncte este formată din segmente cumulate ce sunt mai mici decât valoarea 1 milimetru.

**DATE DESPRE IMOBILUL NR. 1423**

Oficiul de Cadastru și Publicitate Imobiliară SUCEAVA
 Biroul de Cadastru și Publicitate Imobiliară Campulung Moldovenesc

A. Partea I. Descrierea imobilului

TEREN Extravilan

Adresa: Jud. Suceava, Loc numit Obcina

Nr. Crt	Nr cadastral Nr. topografic	Suprafața* (mp)	Observații / Referințe
A1	35526	8.286	Sector cadastral:67 Teren neimprejmuit; Provenit din CF 35526, nr. top. 2325/633, CF 30680, 30870, 35531, 31131, nr. top. 2359/20, 2325/603, 2325/631, 2325/634, 2325/635, 2325/636

B. Partea II. Proprietari și acte

Inscrieri privitoare la dreptul de proprietate și alte drepturi reale	Referințe
2943 / 30/04/2008	
Hotarare Judecatoreasca nr. SENTINTA_CIVILA nr. 2180, din 30/06/1993 emis de Tribunalul Suceava;	
B1	Intabulare, drept de PROPRIETATE, dobandit prin Hotarare Judecatoreasca, cota actuala 2215/8286 1) FUIOR LIVIU
1423 / 30/10/2022	
Act Normativ nr. Lege nr. 7, din 13/03/1996 emis de Parlamentul României;	
B2	Intabulare, drept de PROPRIETATE, dobandit prin Lege, cota actuala 6071/8286 1) NEIDENTIFICAT NEIDENTIFICAT
Act Administrativ nr. Adeverință nr. 558, din 24/10/2022 emis de Primăria Comunei Pojorâta;	
B3	Se notează posesia faptică în favoarea lui 1) FUIOR LIVIU

C. Partea III. SARCINI .

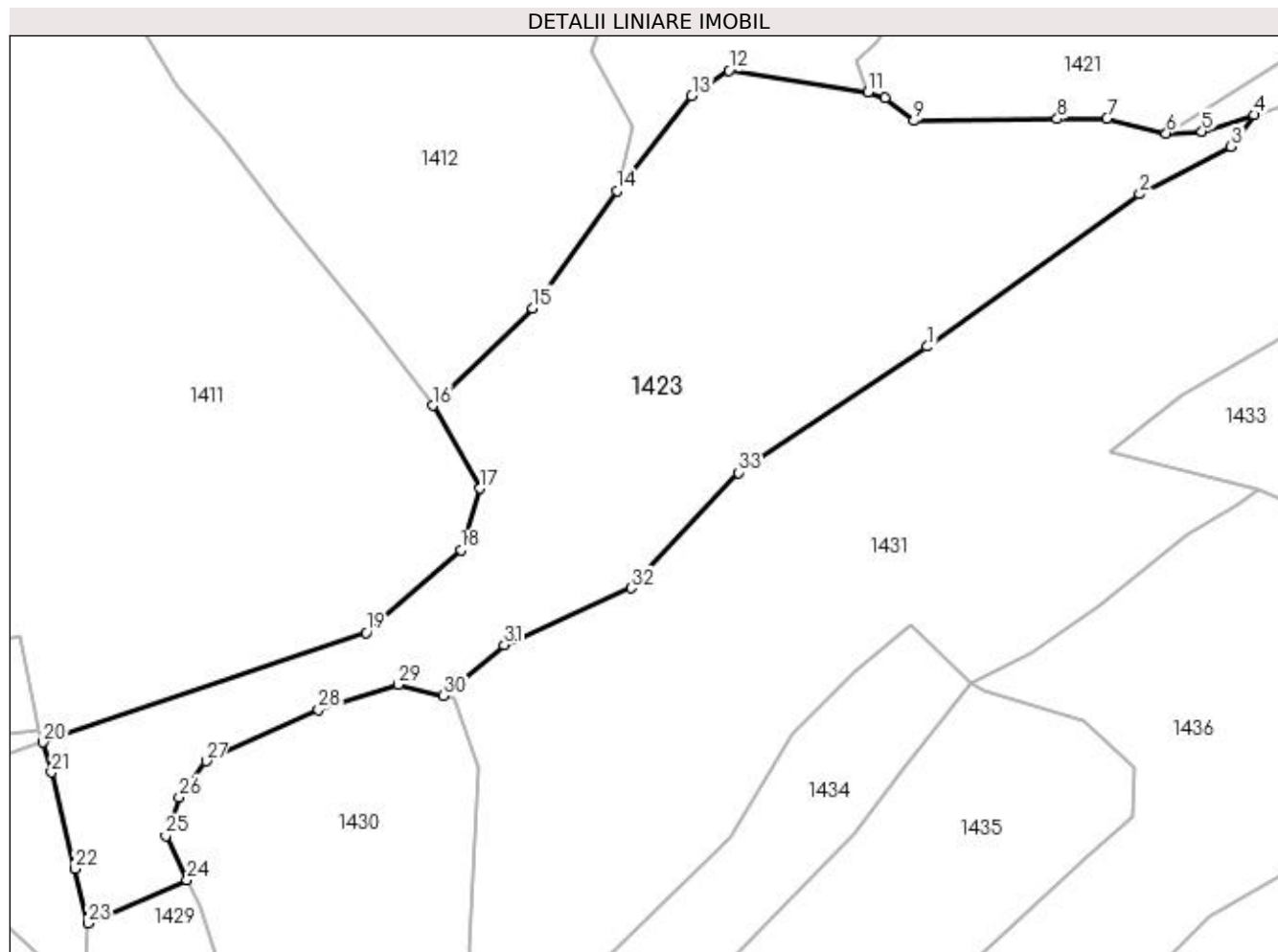
Inscrieri privind dezmembramintele dreptului de proprietate, drepturi reale de garanție și sarcini	Referințe
NU SUNT	

Anexa Nr. 1 La Partea I

Teren

Nr cadastral	Suprafața (mp)*	Observații / Referințe
35526	8.286	Provenit din CF 35526, nr. top. 2325/633, CF 30680, 30870, 35531, 31131, nr. top. 2359/20, 2325/603, 2325/631, 2325/634, 2325/635, 2325/636

* Suprafața este determinată în planul de proiecție Stereo 70.



Date referitoare la teren

Crt	Categorie folosință	Intra vilan	Suprafața (mp)	Tarla	Parcelă	Nr. topo	Observații / Referințe
1	pasune	NU	8.286	-	-	-	

Lungime Segmente

1) Valorile lungimilor segmentelor sunt obținute din proiecție în plan.

Punct început	X / Y	Punct sfârșit	X / Y	Lungime segment (** (m)
1	537.130,787 665.977,552	2	537.169,93 666.005,627	48.17
3	537.186,8 666.014,372	4	537.191,0 666.020,235	7.212
5	537.181,384 666.017,184	6	537.174,832 666.016,864	6.56
7	537.163,915 666.019,598	8	537.154,726 666.019,484	9.19
9	537.128,321 666.019,155	10	537.122,981 666.023,32	6.772

Punct început	X / Y	Punct sfârșit	X / Y	Lungime segment (** (m)
2	537.169,93 666.005,627	3	537.186,8 666.014,372	19.002
4	537.191,0 666.020,235	5	537.181,384 666.017,184	10.088
6	537.174,832 666.016,864	7	537.163,915 666.019,598	11.254
8	537.154,726 666.019,484	9	537.128,321 666.019,155	26.407
10	537.122,981 666.023,32	11	537.119,872 666.024,469	3.315

Punct început	X / Y	Punct sfârșit	X / Y	Lungime segment (** (m)
11	537.119,872 666.024,469	12	537.094,254 666.028,409	25.919
13	537.087,373 666.023,737	14	537.073,546 666.006,233	22.306
15	537.058,006 665.984,626	16	537.039,63 665.966,67	25.692
17	537.048,353 665.951,396	18	537.044,805 665.940,067	11.872
19	537.027,324 665.924,857	20	536.967,823 665.904,615	62.85
21	536.969,332 665.899,081	22	536.973,686 665.881,282	18.324
23	536.976,04 665.871,228	24	536.994,333 665.879,257	19.977
25	536.990,378 665.887,334	26	536.992,868 665.894,522	7.607
27	536.997,846 665.901,157	28	537.018,591 665.910,556	22.775
29	537.033,251 665.915,256	30	537.041,645 665.913,215	8.639
31	537.052,794 665.922,554	32	537.076,186 665.933,04	25.635
33	537.095,994 665.954,306	1	537.130,787 665.977,552	41.844

Punct început	X / Y	Punct sfârșit	X / Y	Lungime segment (** (m)
12	537.094,254 666.028,409	13	537.087,373 666.023,737	8.317
14	537.073,546 666.006,233	15	537.058,006 665.984,626	26.615
16	537.039,63 665.966,67	17	537.048,353 665.951,396	17.589
18	537.044,805 665.940,067	19	537.027,324 665.924,857	23.172
20	536.967,823 665.904,615	21	536.969,332 665.899,081	5.736
22	536.973,686 665.881,282	23	536.976,04 665.871,228	10.326
24	536.994,333 665.879,257	25	536.990,378 665.887,334	8.993
26	536.992,868 665.894,522	27	536.997,846 665.901,157	8.295
28	537.018,591 665.910,556	29	537.033,251 665.915,256	15.395
30	537.041,645 665.913,215	31	537.052,794 665.922,554	14.544
32	537.076,186 665.933,04	33	537.095,994 665.954,306	29.062

** Lungimile segmentelor sunt determinate în planul de proiecție Stereo 70 și sunt rotunjite la 1 milimetru.

*** Distanța dintre puncte este formată din segmente cumulate ce sunt mai mici decât valoarea 1 milimetru.

**DATE DESPRE IMOBILUL NR. 1424**

Oficiul de Cadastru și Publicitate Imobiliară SUCEAVA
Biroul de Cadastru și Publicitate Imobiliară Campulung Moldovenesc

A. Partea I. Descrierea imobilului

TEREN Extravilan

Adresa: Jud. Suceava, Loc numit Obcina

Nr. Crt	Nr cadastral Nr. topografic	Suprafața* (mp)	Observații / Referințe
A1	35390	1.400	Sector cadastral:67 Teren neimprejmuit; Provenit din CF 35390, nr. cad. 35390

B. Partea II. Proprietari și acte

Inscrieri privitoare la dreptul de proprietate și alte drepturi reale		Referințe
10967 / 07/07/2022		
Act Notarial nr. contract de vanzare nr. 1128, din 05/07/2022 emis de BIN Taran Liliana;		
B1	Intabulare, drept de PROPRIETATE bun comun, in devalmasie, dobandit prin Conventie, cota actuala 1/1 1) CHIRIAC ILIE 2) CHIRIAC MIHAELA	A1

C. Partea III. SARCINI .

Inscrieri privind dezmembramintele dreptului de proprietate, drepturi reale de garanție și sarcini	Referințe
NU SUNT	

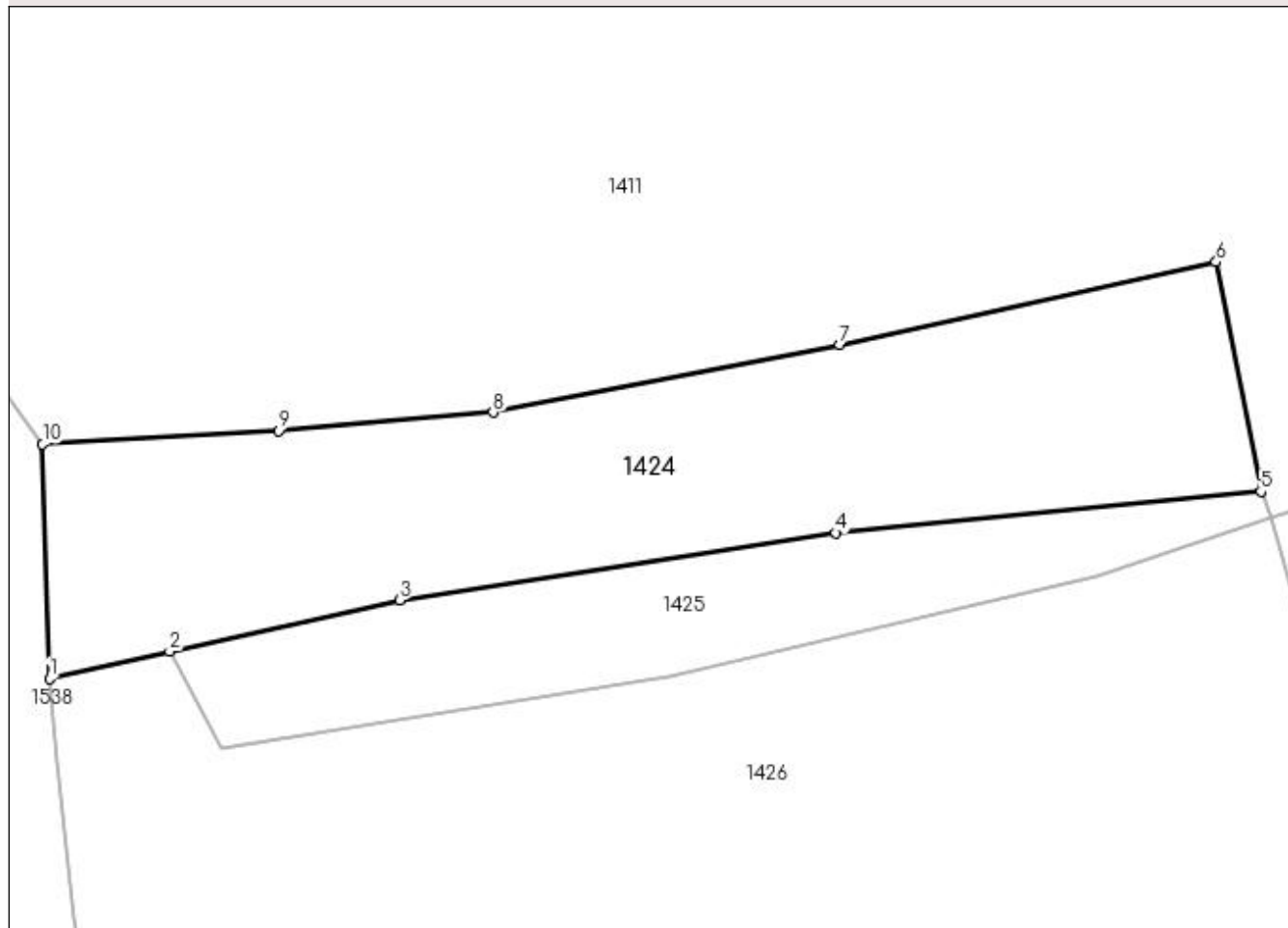
Anexa Nr. 1 La Partea I

Teren

Nr cadastral	Suprafața (mp)*	Observații / Referințe
35390	1.400	Provenit din CF 35390, nr. cad. 35390

* Suprafața este determinată în planul de proiecție Stereo 70.

DETALII LINIARE IMOBIL



Date referitoare la teren

Crt	Categorie folosință	Intra vilan	Suprafața (mp)	Tarla	Parcelă	Nr. topo	Observații / Referințe
1	padure	NU	1.400	-	-	-	

Lungime Segmente

1) Valorile lungimilor segmentelor sunt obținute din proiecție în plan.

Punct început	X / Y	Punct sfârșit	X / Y	Lungime segment (** (m)
1	536.873,793 665.892,31	2	536.883,048 665.894,381	9.484
2	536.883,048 665.894,381	3	536.900,732 665.898,338	18.121
3	536.900,732 665.898,338	4	536.934,276 665.903,501	33.939
4	536.934,276 665.903,501	5	536.966,985 665.906,687	32.864
5	536.966,985 665.906,687	6	536.963,541 665.924,34	17.986

Punct început	X / Y	Punct sfârșit	X / Y	Lungime segment (** (m)
6	536.963,541 665.924,34	7	536.934,586 665.917,987	29.644
7	536.934,586 665.917,987	8	536.907,933 665.912,769	27.159
8	536.907,933 665.912,769	9	536.891,439 665.911,38	16.552
9	536.891,439 665.911,38	10	536.873,259 665.910,321	18.211
10	536.873,259 665.910,321	1	536.873,793 665.892,31	18.019

** Lungimile segmentelor sunt determinate în planul de proiecție Stereo 70 și sunt rotunjite la 1 milimetru.

*** Distanța dintre puncte este formată din segmente cumulate ce sunt mai mici decât valoarea 1 milimetru.

**DATE DESPRE IMOBILUL NR. 1425**

Oficiul de Cadastru și Publicitate Imobiliară SUCEAVA
Biroul de Cadastru și Publicitate Imobiliară Campulung Moldovenesc

A. Partea I. Descrierea imobilului

TEREN Extravilan

Adresa: Jud. Suceava, Loc numit Obcina

Nr. Crt	Nr cadastral Nr. topografic	Suprafața* (mp)	Observații / Referințe
A1		618	Sector cadastral:67 Teren neimprejmuit;

B. Partea II. Proprietari și acte

Inscrieri privitoare la dreptul de proprietate și alte drepturi reale		Referințe
1425 / 30/10/2022		
Act Normativ nr. Lege nr. 7, din 13/03/1996 emis de Parlamentul României;		
B1	Inscrierea provizorie, drept de PROPRIETATE, dobandit prin Lege, cota actuala 1/1 1) COMUNA POJORÂTA, CIF:4441425	A1

C. Partea III. SARCINI .

Inscrieri privind dezmembramintele dreptului de proprietate, drepturi reale de garanție și sarcini	Referințe
NU SUNT	

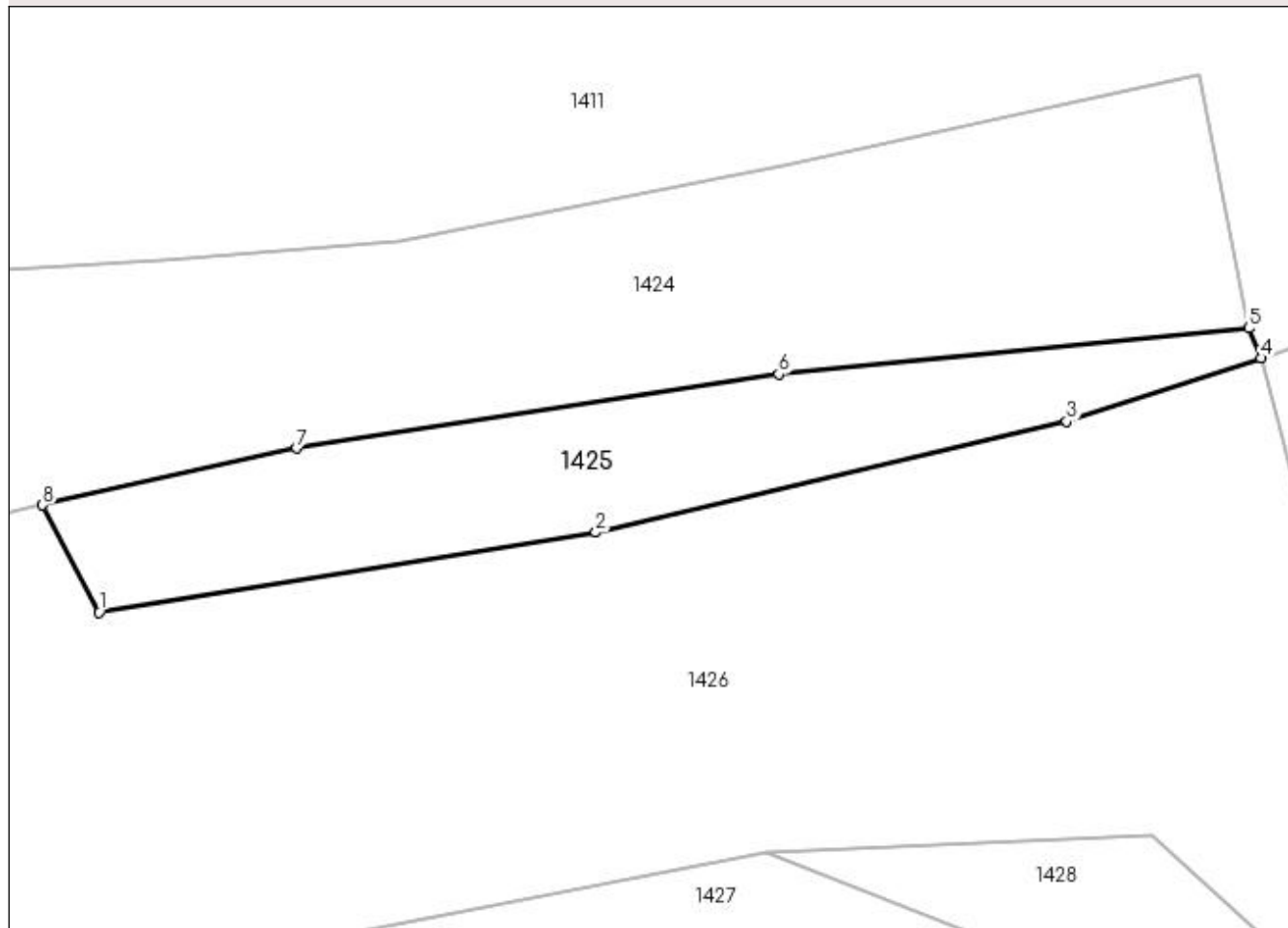
Anexa Nr. 1 La Partea I

Teren

Nr cadastral	Suprafața (mp)*	Observații / Referințe
	618	

* Suprafața este determinată în planul de proiecție Stereo 70.

DETALII LINIARE IMOBIL



Date referitoare la teren

Crt	Categorie folosință	Intravilan	Suprafața (mp)	Tarla	Parcelă	Nr. topo	Observații / Referințe
1	padure	NU	618	-	-	-	

Lungime Segmente

1) Valorile lungimilor segmentelor sunt obținute din proiecție în plan.

Punct început	X / Y	Punct sfârșit	X / Y	Lungime segment (** (m)
1	536.886,994 665.886,937	2	536.921,543 665.892,487	34.992
2	536.921,543 665.892,487	3	536.954,318 665.900,192	33.668
3	536.954,318 665.900,192	4	536.967,823 665.904,615	14.211
4	536.967,823 665.904,615	5	536.966,985 665.906,687	2.235
5	536.966,985 665.906,687	6	536.934,276 665.903,501	32.864

Punct început	X / Y	Punct sfârșit	X / Y	Lungime segment (** (m)
6	536.934,276 665.903,501	7	536.900,732 665.898,338	33.939
7	536.900,732 665.898,338	8	536.883,048 665.894,381	18.121
8	536.883,048 665.894,381	1	536.886,994 665.886,937	8.425

** Lungimile segmentelor sunt determinate în planul de proiecție Stereo 70 și sunt rotunjite la 1 milimetru.

*** Distanța dintre puncte este formată din segmente cumulate ce sunt mai mici decât valoarea 1 milimetru.

**DATE DESPRE IMOBILUL NR. 1426**

Oficiul de Cadastru și Publicitate Imobiliară SUCEAVA
Biroul de Cadastru și Publicitate Imobiliară Campulung Moldovenesc

A. Partea I. Descrierea imobilului

TEREN Extravilan

Adresa: Jud. Suceava, Loc numit Obcina

Nr. Crt	Nr cadastral Nr. topografic	Suprafața* (mp)	Observații / Referințe
A1		2.772	Sector cadastral:67 Teren neimprejmit;

B. Partea II. Proprietari și acte

Inscrieri privitoare la dreptul de proprietate și alte drepturi reale		Referințe
1426 / 30/10/2022		
Act Normativ nr. Lege nr. 7, din 13/03/1996 emis de Parlamentul României;		
B1	Intabulare, drept de PROPRIETATE, dobândit prin Lege, cota actuala 1/1 1) NEIDENTIFICAT NEIDENTIFICAT	A1
Act Administrativ nr. Adeverință nr. 559, din 24/10/2022 emis de Primăria Comunei Pojorâta;		
B2	Se notează posesia faptică în favoarea lui 1) CHIRIAC ILIE	A1

C. Partea III. SARCINI .

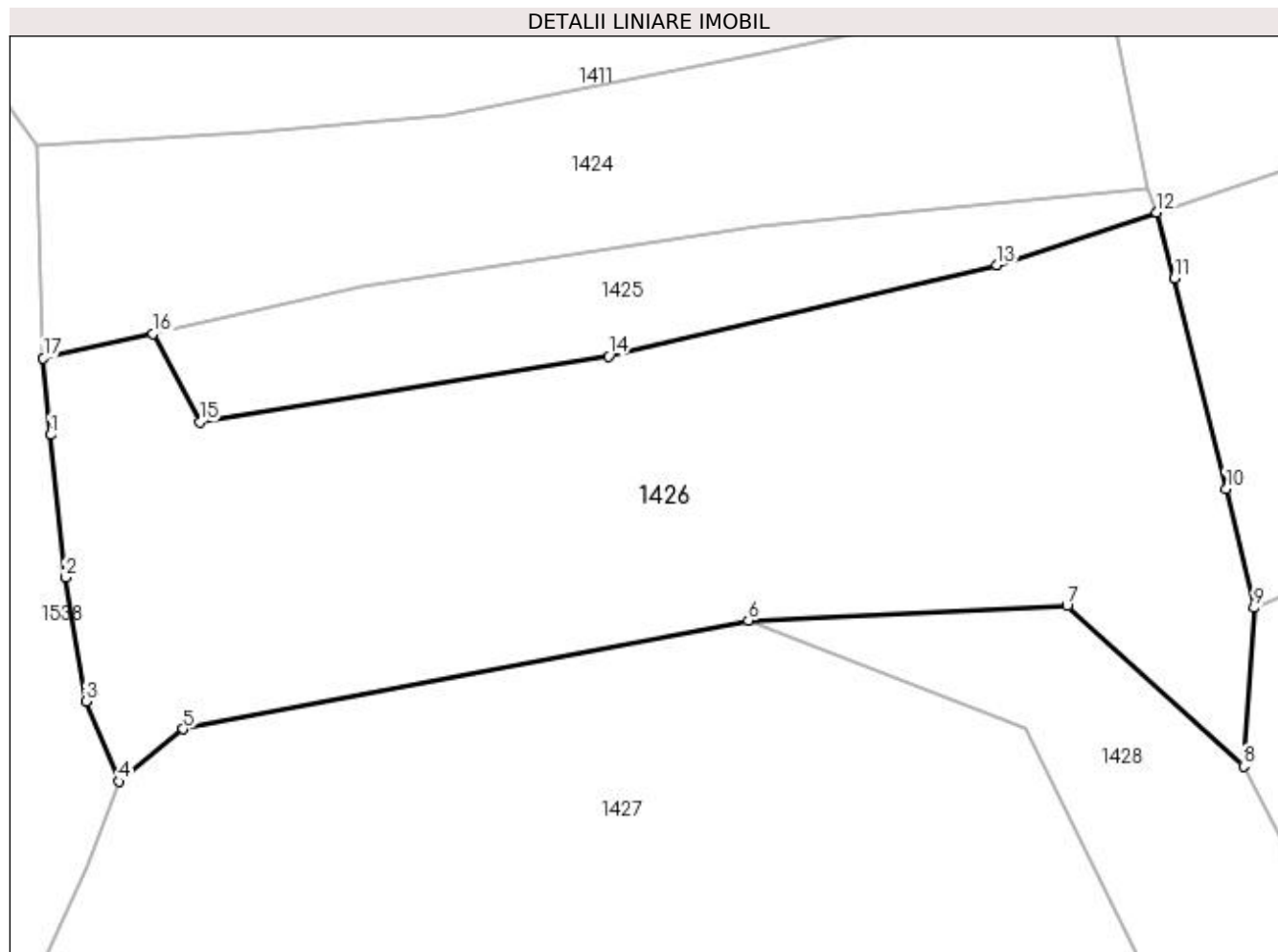
Inscrieri privind dezmembramintele dreptului de proprietate, drepturi reale de garanție și sarcini	Referințe
NU SUNT	

Anexa Nr. 1 La Partea I

Teren

Nr cadastral	Suprafața (mp)*	Observații / Referințe
	2.772	

* Suprafața este determinată în planul de proiecție Stereo 70.



Date referitoare la teren

Crt	Categorie folosință	Intra vilan	Suprafața (mp)	Tarla	Parcelă	Nr. topo	Observații / Referințe
1	pasune	NU	2.772	-	-	-	

Lungime Segmente

1) Valorile lungimilor segmentelor sunt obținute din proiecție în plan.

Punct început	X / Y	Punct sfârșit	X / Y	Lungime segment (** (m)
1	536.874,409 665.885,842	2	536.875,678 665.873,811	12.098
2	536.875,678 665.873,811	3	536.877,394 665.863,355	10.596
3	536.877,394 665.863,355	4	536.880,189 665.856,573	7.335
4	536.880,189 665.856,573	5	536.885,626 665.861,001	7.012
5	536.885,626 665.861,001	6	536.933,334 665.870,17	48.581

Punct început	X / Y	Punct sfârșit	X / Y	Lungime segment (** (m)
6	536.933,334 665.870,17	7	536.960,244 665.871,393	26.938
7	536.960,244 665.871,393	8	536.975,158 665.857,865	20.135
8	536.975,158 665.857,865	9	536.976,04 665.871,228	13.392
9	536.976,04 665.871,228	10	536.973,686 665.881,282	10.326
10	536.973,686 665.881,282	11	536.969,332 665.899,081	18.324
11	536.969,332 665.899,081	12	536.967,823 665.904,615	5.736
12	536.967,823 665.904,615	13	536.954,318 665.900,192	14.211
13	536.954,318 665.900,192	14	536.921,543 665.892,487	33.668
14	536.921,543 665.892,487	15	536.886,994 665.886,937	34.992
15	536.886,994 665.886,937	16	536.883,048 665.894,381	8.425
16	536.883,048 665.894,381	17	536.873,793 665.892,31	9.484
17	536.873,793 665.892,31	1	536.874,409 665.885,842	6.497

** Lungimile segmentelor sunt determinate în planul de proiecție Stereo 70 și sunt rotunjite la 1 milimetru.

*** Distanța dintre puncte este formată din segmente cumulate ce sunt mai mici decât valoarea 1 milimetru.

**DATE DESPRE IMOBILUL NR. 1427**

Oficiul de Cadastru și Publicitate Imobiliară SUCEAVA
Biroul de Cadastru și Publicitate Imobiliară Campulung Moldovenesc

A. Partea I. Descrierea imobilului

TEREN Extravilan

Adresa: Jud. Suceava, Loc numit Obcina

Nr. Crt	Nr cadastral Nr. topografic	Suprafața* (mp)	Observații / Referințe
A1	35382	8.600	Sector cadastral:67 Teren neimprejmuit; Provenit din CF 35382, nr. cad. 35382

B. Partea II. Proprietari și acte

Inscrieri privitoare la dreptul de proprietate și alte drepturi reale		Referințe
10968 / 07/07/2022		
Act Notarial nr. 1128, din 05/07/2022 emis de Taran Liliana;		
B1	Intabulare, drept de PROPRIETATE, dobandit prin Conventie, cota actuala 1/1 1) CHIRIAC ILIE 2) CHIRIAC MIHAELA	A1

C. Partea III. SARCINI .

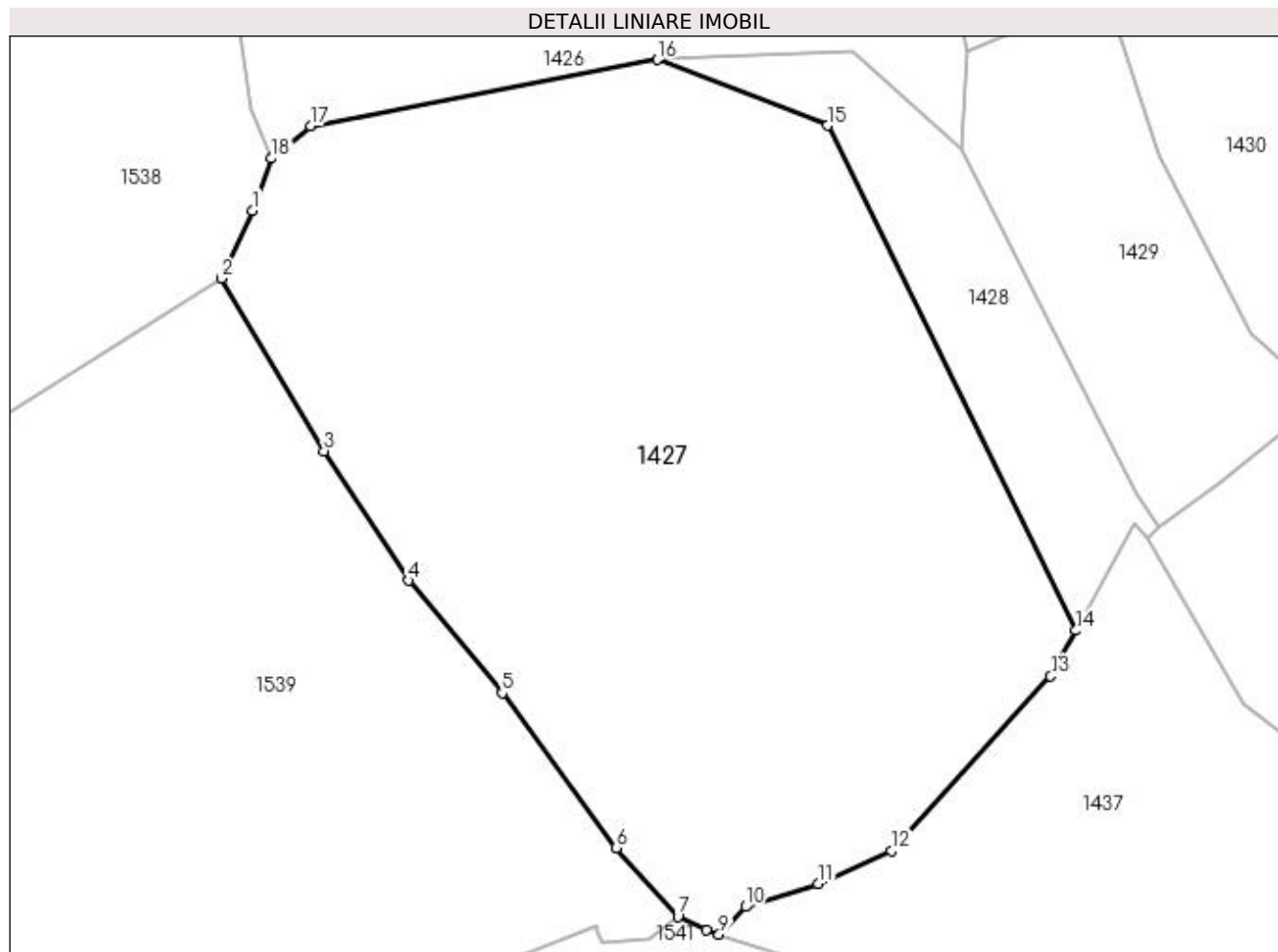
Inscrieri privind dezmembramintele dreptului de proprietate, drepturi reale de garanție și sarcini	Referințe
NU SUNT	

Anexa Nr. 1 La Partea I

Teren

Nr cadastral	Suprafața (mp)*	Observații / Referințe
35382	8.600	Provenit din CF 35382, nr. cad. 35382

* Suprafața este determinată în planul de proiecție Stereo 70.



Date referitoare la teren

Crt	Categorie folosință	Intra vilan	Suprafața (mp)	Tarla	Parcelă	Nr. topo	Observații / Referințe
1	padure	NU	8.600	-	-	-	

Lungime Segmente

1) Valorile lungimilor segmentelor sunt obținute din proiecție în plan.

Punct început	X / Y	Punct sfârșit	X / Y	Lungime segment (** (m)
1	536.877,545 665.849,406	2	536.873,255 665.840,073	10.272
2	536.873,255 665.840,073	3	536.887,381 665.816,294	27.658
3	536.887,381 665.816,294	4	536.899,029 665.798,46	21.301
4	536.899,029 665.798,46	5	536.911,916 665.782,949	20.166
5	536.911,916 665.782,949	6	536.927,614 665.761,661	26.45

Punct început	X / Y	Punct sfârșit	X / Y	Lungime segment (** (m)
6	536.927,614 665.761,661	7	536.936,129 665.752,197	12.731
7	536.936,129 665.752,197	8	536.940,014 665.750,29	4.328
8	536.940,014 665.750,29	9	536.941,785 665.749,735	1.856
9	536.941,785 665.749,735	10	536.945,451 665.753,551	5.292
10	536.945,451 665.753,551	11	536.955,518 665.756,665	10.538
11	536.955,518 665.756,665	12	536.965,56 665.761,226	11.029
12	536.965,56 665.761,226	13	536.987,487 665.785,272	32.542
13	536.987,487 665.785,272	14	536.990,94 665.791,581	7.192
14	536.990,94 665.791,581	15	536.956,728 665.861,094	77.476
15	536.956,728 665.861,094	16	536.933,334 665.870,17	25.093
16	536.933,334 665.870,17	17	536.885,626 665.861,001	48.581
17	536.885,626 665.861,001	18	536.880,189 665.856,573	7.012
18	536.880,189 665.856,573	1	536.877,545 665.849,406	7.639

** Lungimile segmentelor sunt determinate în planul de proiecție Stereo 70 și sunt rotunjite la 1 milimetru.

*** Distanța dintre puncte este formată din segmente cumulate ce sunt mai mici decât valoarea 1 milimetru.

**DATE DESPRE IMOBILUL NR. 1428**

Oficiul de Cadastru și Publicitate Imobiliară SUCEAVA
Biroul de Cadastru și Publicitate Imobiliară Campulung Moldovenesc

A. Partea I. Descrierea imobilului

TEREN Extravilan

Adresa: Jud. Suceava, Loc numit Obcina

Nr. Crt	Nr cadastral Nr. topografic	Suprafața* (mp)	Observații / Referințe
A1	35265	1.276	Sector cadastral:67 Teren neimprejmuț; CF 35265, parte din nr. top. 2359/22, 2325/45, 2325/26, 2325/44

B. Partea II. Proprietari și acte

Inscrieri privitoare la dreptul de proprietate și alte drepturi reale	Referințe
1428 / 30/10/2022	
Act Normativ nr. Lege nr. 7, din 13/03/1996 emis de Parlamentul României;	
B1	A1
Inscrierea provizorie, drept de PROPRIETATE, dobandit prin Lege, cota actuala 1/1 1) COMUNA POJORÂTA, CIF:4441425	

C. Partea III. SARCINI .

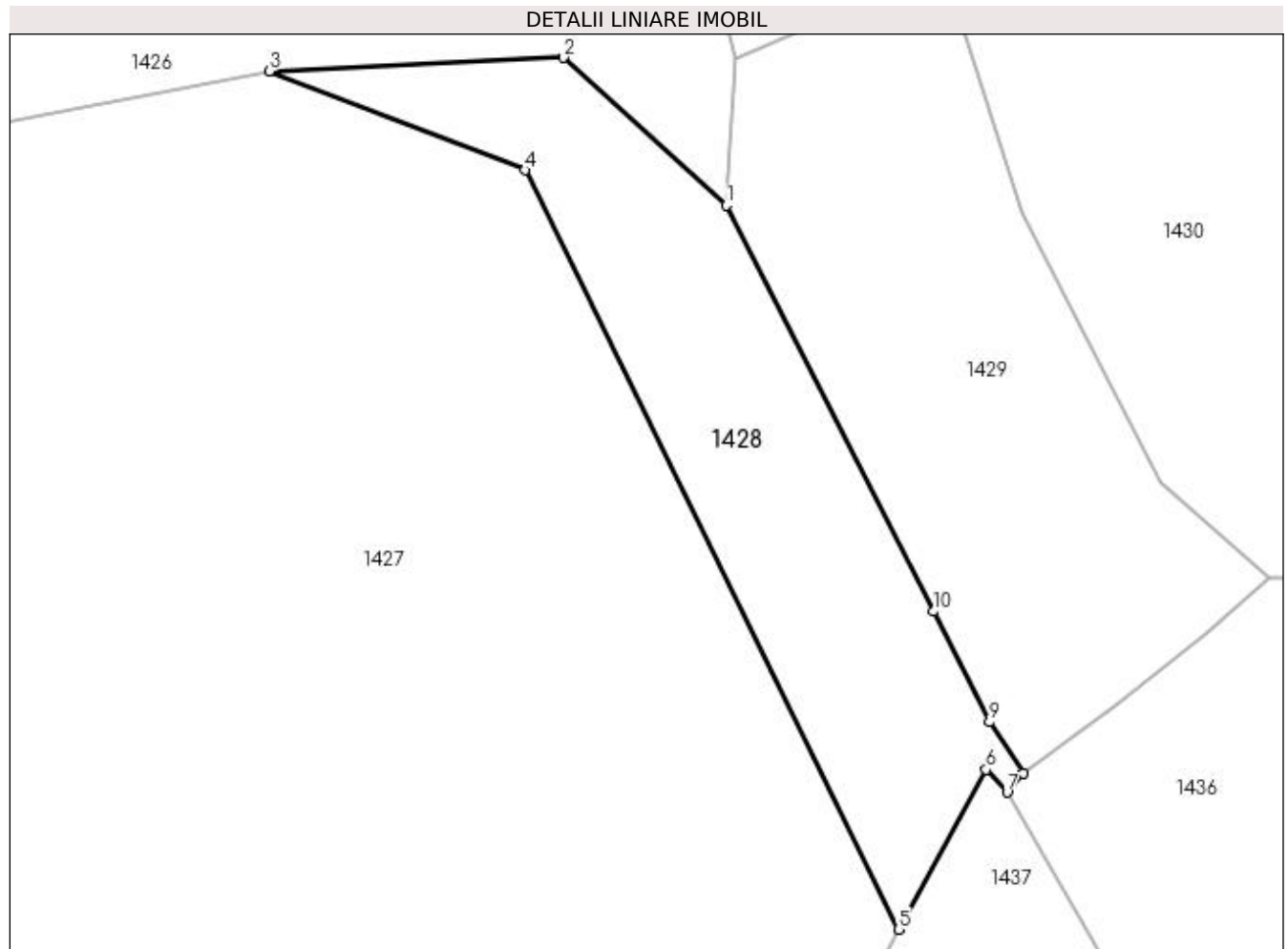
Inscrieri privind dezmembramintele dreptului de proprietate, drepturi reale de garanție și sarcini	Referințe
NU SUNT	

Anexa Nr. 1 La Partea I

Teren

Nr cadastral	Suprafața (mp)*	Observații / Referințe
35265	1.276	CF 35265, parte din nr. top. 2359/22, 2325/45, 2325/26, 2325/44

* Suprafața este determinată în planul de proiecție Stereo 70.



Date referitoare la teren

Crt	Categorie folosință	Intra vilan	Suprafața (mp)	Tarla	Parcelă	Nr. topo	Observații / Referințe
1	padure	NU	1.276	-	-	-	

Lungime Segmente

1) Valorile lungimilor segmentelor sunt obținute din proiecție în plan.

Punct început	X / Y	Punct sfârșit	X / Y	Lungime segment (** (m)
1	536.975,158 665.857,865	2	536.960,244 665.871,393	20.135
2	536.960,244 665.871,393	3	536.933,334 665.870,17	26.938
3	536.933,334 665.870,17	4	536.956,728 665.861,094	25.093
4	536.956,728 665.861,094	5	536.990,94 665.791,581	77.476
5	536.990,94 665.791,581	6	536.998,955 665.806,226	16.695

Punct început	X / Y	Punct sfârșit	X / Y	Lungime segment (** (m)
6	536.998,955 665.806,226	7	537.000,904 665.804,127	2.864
7	537.000,904 665.804,127	8	537.002,387 665.805,868	2.287
8	537.002,387 665.805,868	9	536.999,293 665.810,559	5.619
9	536.999,293 665.810,559	10	536.994,168 665.820,696	11.359
10	536.994,168 665.820,696	1	536.975,158 665.857,865	41.748

** Lungimile segmentelor sunt determinate în planul de proiecție Stereo 70 și sunt rotunjite la 1 milimetru.

*** Distanța dintre puncte este formată din segmente cumulate ce sunt mai mici decât valoarea 1 milimetru.

**DATE DESPRE IMOBILUL NR. 1429**

Oficiul de Cadastru și Publicitate Imobiliară SUCEAVA
Biroul de Cadastru și Publicitate Imobiliară Campulung Moldovenesc

A. Partea I. Descrierea imobilului

TEREN Extravilan

Adresa: Jud. Suceava, Loc numit Obcina

Nr. Crt	Nr cadastral Nr. topografic	Suprafața* (mp)	Observații / Referințe
A1		1.656	Sector cadastral:67 Teren neimprejmuit;

B. Partea II. Proprietari și acte

Inscrieri privitoare la dreptul de proprietate și alte drepturi reale		Referințe
1429 / 30/10/2022		
Act Normativ nr. Lege nr. 7, din 13/03/1996 emis de Parlamentul României;		
B1	Intabulare, drept de PROPRIETATE, dobândit prin Lege, cota actuala 1/1 1) NEIDENTIFICAT NEIDENTIFICAT	A1
Act Administrativ nr. Adeverință nr. 560, din 24/10/2022 emis de Primăria Comunei Pojorâta;		
B2	Se notează posesia faptică în favoarea lui 1) RAIA IOAN	A1

C. Partea III. SARCINI .

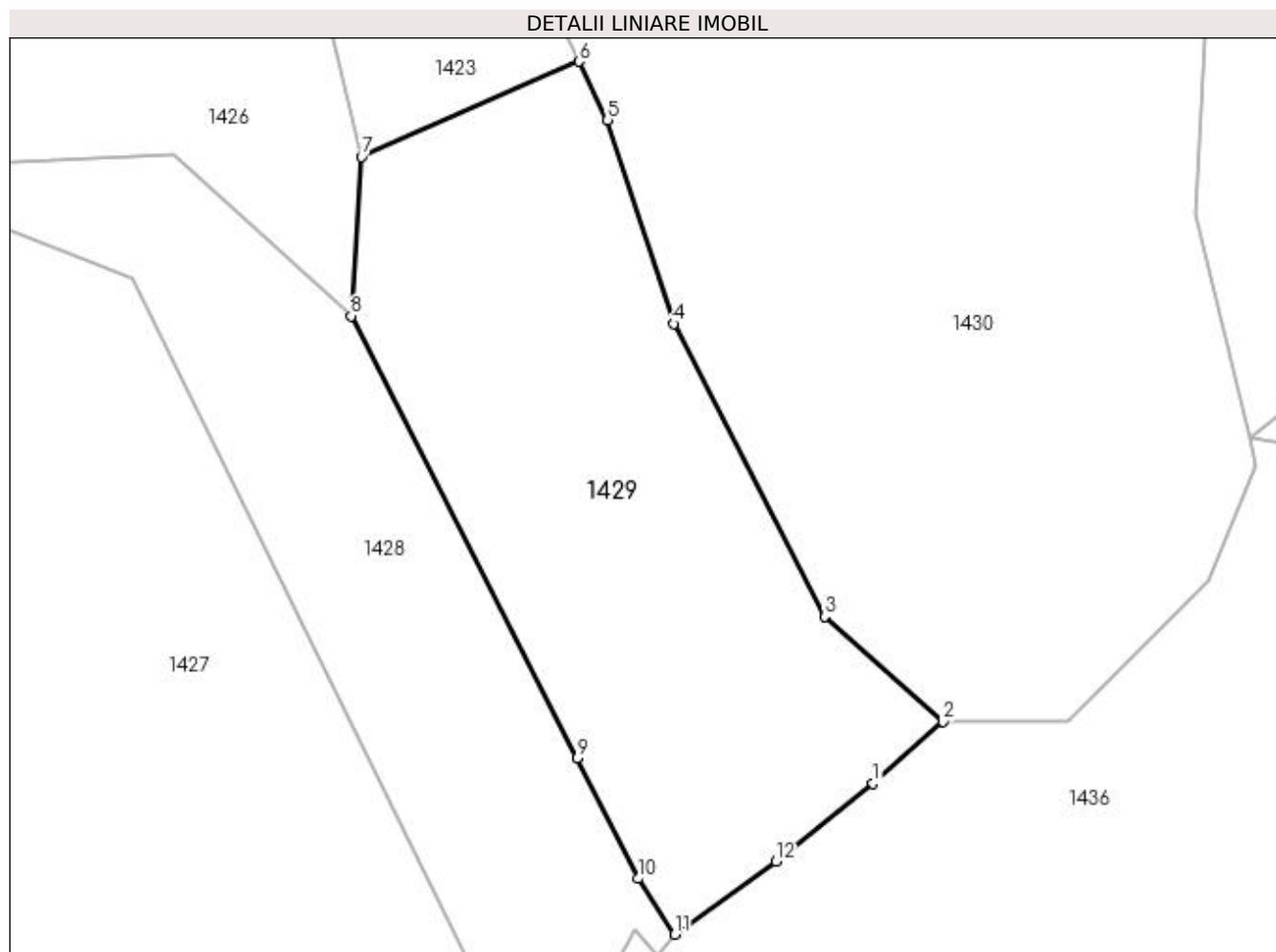
Inscrieri privind dezmembramintele dreptului de proprietate, drepturi reale de garanție și sarcini	Referințe
NU SUNT	

Anexa Nr. 1 La Partea I

Teren

Nr cadastral	Suprafața (mp)*	Observații / Referințe
	1.656	

* Suprafața este determinată în planul de proiecție Stereo 70.



Date referitoare la teren

Crt	Categorie folosință	Intravilan	Suprafața (mp)	Tarla	Parcelă	Nr. topo	Observații / Referințe
1	faneata	NU	1.656	-	-	-	

Lungime Segmente

1) Valorile lungimilor segmentelor sunt obținute din proiecție în plan.

Punct început	X / Y	Punct sfârșit	X / Y	Lungime segment (** (m)
1	537.019,056 665.818,564	2	537.024,953 665.823,75	7.853
2	537.024,953 665.823,75	3	537.014,996 665.832,596	13.319
3	537.014,996 665.832,596	4	537.002,272 665.857,2	27.699
4	537.002,272 665.857,2	5	536.996,741 665.874,34	18.01
5	536.996,741 665.874,34	6	536.994,333 665.879,257	5.475

Punct început	X / Y	Punct sfârșit	X / Y	Lungime segment (** (m)
6	536.994,333 665.879,257	7	536.976,04 665.871,228	19.977
7	536.976,04 665.871,228	8	536.975,158 665.857,865	13.392
8	536.975,158 665.857,865	9	536.994,168 665.820,696	41.748
9	536.994,168 665.820,696	10	536.999,293 665.810,559	11.359
10	536.999,293 665.810,559	11	537.002,387 665.805,868	5.619
11	537.002,387 665.805,868	12	537.010,877 665.812,014	10.481
12	537.010,877 665.812,014	1	537.019,056 665.818,564	10.478

** Lungimile segmentelor sunt determinate în planul de proiecție Stereo 70 și sunt rotunjite la 1 milimetru.

*** Distanța dintre puncte este formată din segmente cumulate ce sunt mai mici decât valoarea 1 milimetru.

**DATE DESPRE IMOBILUL NR. 1430**

Oficiul de Cadastru și Publicitate Imobiliară SUCEAVA
Biroul de Cadastru și Publicitate Imobiliară Campulung Moldovenesc

A. Partea I. Descrierea imobilului

TEREN Extravilan

Adresa: Jud. Suceava, Loc numit Obcina

Nr. Crt	Nr cadastral Nr. topografic	Suprafața* (mp)	Observații / Referințe
A1		3.852	Sector cadastral:67 Teren neimprejmuit; U.P. II, U.A. 39

B. Partea II. Proprietari și acte

Inscrieri privitoare la dreptul de proprietate și alte drepturi reale		Referințe
1430 / 30/10/2022		
Act Normativ nr. Hotărâre nr. 1.705, din 29/11/2006 emis de Guvernul României;		
B1	Intabulare, drept de PROPRIETATE, dobandit prin Lege, cota actuala 1/1 1) STATUL ROMÂN PRIN MINISTERUL MEDIULUI, APELOR ȘI PĂDURILOR - DOMENIUL PUBLIC, CIF: 16335444	A1
Act Normativ nr. Hotărâre nr. 1.705, din 29/11/2006 emis de Guvernul României (Act Normativ: Anexa nr. 3 - Inventarul centralizat al bunurilor din domeniul public al Statului, poziția nr. 1363; Act Normativ: Ordin Ministru nr. 496 din 09.03.2016 și Aviz CTAS nr. 140 din 04.06.2015 emise de Ministerul Apelor și Pădurilor; Act Administrativ; Declarație nr. 19147 din 12.12.2022 emis de Direcția Silvică Suceava.);		
B2	Intabulare, drept de ADMINISTRARE, dobandit prin Lege, cota actuala 1/1 1) REGIA NAȚIONALĂ A PĂDURILOR ROMSILVA RA, CIF:1590120, PRIN DIRECȚIA SILVICĂ SUCEAVA, CUI 714140, JUD. SUCEAVA, MUN. SUCEAVA, BLD. 1 MAI, NR.6	A1

C. Partea III. SARCINI .

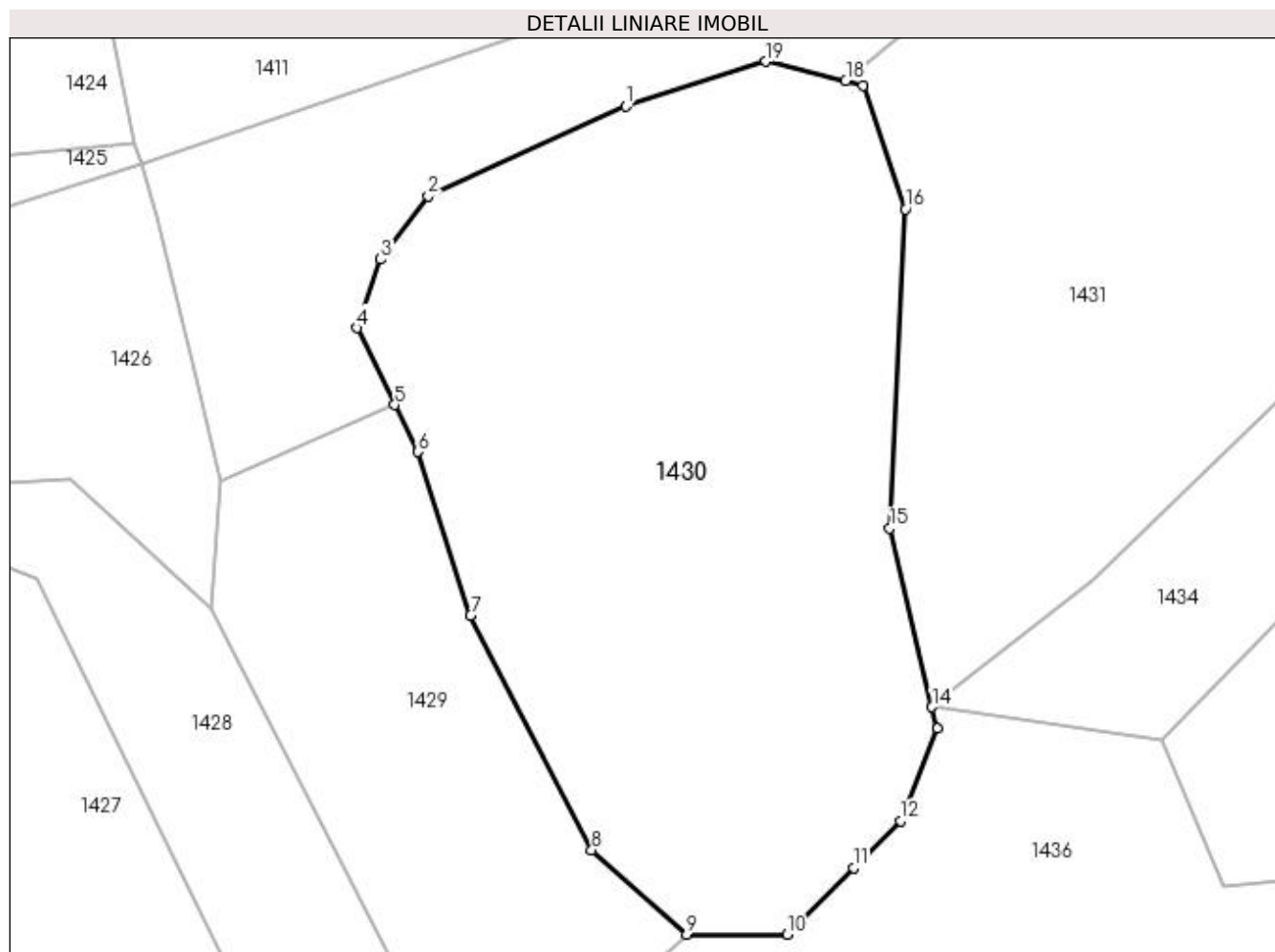
Inscrieri privind dezmembramintele dreptului de proprietate, drepturi reale de garanție și sarcini	Referințe
NU SUNT	

Anexa Nr. 1 La Partea I

Teren

Nr cadastral	Suprafața (mp)*	Observații / Referințe
	3.852	U.P. II, U.A. 39

* Suprafața este determinată în planul de proiecție Stereo 70.



Date referitoare la teren

Crt	Categorie folosință	Intra vilan	Suprafața (mp)	Tarla	Parcelă	Nr. topo	Observații / Referințe
1	padure	NU	3.852	-	-	-	

Lungime Segmente

1) Valorile lungimilor segmentelor sunt obținute din proiecție în plan.

Punct început	X / Y	Punct sfârșit	X / Y	Lungime segment (** (m)
1	537.018,591 665.910,556	2	536.997,846 665.901,157	22.775
2	536.997,846 665.901,157	3	536.992,868 665.894,522	8.295
3	536.992,868 665.894,522	4	536.990,378 665.887,334	7.607
4	536.990,378 665.887,334	5	536.994,333 665.879,257	8.993
5	536.994,333 665.879,257	6	536.996,741 665.874,34	5.475

Punct început	X / Y	Punct sfârșit	X / Y	Lungime segment (** (m)
6	536.996,741 665.874,34	7	537.002,272 665.857,2	18.01
7	537.002,272 665.857,2	8	537.014,996 665.832,596	27.699
8	537.014,996 665.832,596	9	537.024,953 665.823,75	13.319
9	537.024,953 665.823,75	10	537.035,463 665.823,75	10.51
10	537.035,463 665.823,75	11	537.042,441 665.830,723	9.865
11	537.042,441 665.830,723	12	537.047,357 665.835,637	6.951
12	537.047,357 665.835,637	13	537.051,23 665.845,313	10.422
13	537.051,23 665.845,313	14	537.050,693 665.847,576	2.326
14	537.050,693 665.847,576	15	537.046,252 665.866,323	19.266
15	537.046,252 665.866,323	16	537.047,911 665.899,774	33.492
16	537.047,911 665.899,774	17	537.043,485 665.912,768	13.727
17	537.043,485 665.912,768	18	537.041,645 665.913,215	1.894
18	537.041,645 665.913,215	19	537.033,251 665.915,256	8.639
19	537.033,251 665.915,256	1	537.018,591 665.910,556	15.395

** Lungimile segmentelor sunt determinate în planul de proiecție Stereo 70 și sunt rotunjite la 1 milimetru.

*** Distanța dintre puncte este formată din segmente cumulate ce sunt mai mici decât valoarea 1 milimetru.

**DATE DESPRE IMOBILUL NR. 1431**

Oficiul de Cadastru și Publicitate Imobiliară SUCEAVA
Biroul de Cadastru și Publicitate Imobiliară Campulung Moldovenesc

A. Partea I. Descrierea imobilului

TEREN Extravilan

Adresa: Jud. Suceava, Loc numit Obcina

Nr. Crt	Nr cadastral Nr. topografic	Suprafața* (mp)	Observații / Referințe
A1	32420	15.555	Sector cadastral:67 Teren neimprejmuit; CF 32420, nr. top. 2325/64, 2325/24, 2325/62, 2325/68

B. Partea II. Proprietari și acte

Inscrieri privitoare la dreptul de proprietate și alte drepturi reale	Referințe
1431 / 30/10/2022	
Act Normativ nr. Lege nr. 7, din 13/03/1996 emis de Parlamentul României;	
B1	A1
Intabulare, drept de PROPRIETATE, dobândit prin Lege, cota actuala 1/1 1) NEIDENTIFICAT NEIDENTIFICAT	
Act Administrativ nr. Adeverință nr. 561, din 24/10/2022 emis de Primăria Comunei Pojorâta;	
B2	A1
Se notează posesia faptică în favoarea lui 1) RAIA IOAN	

C. Partea III. SARCINI .

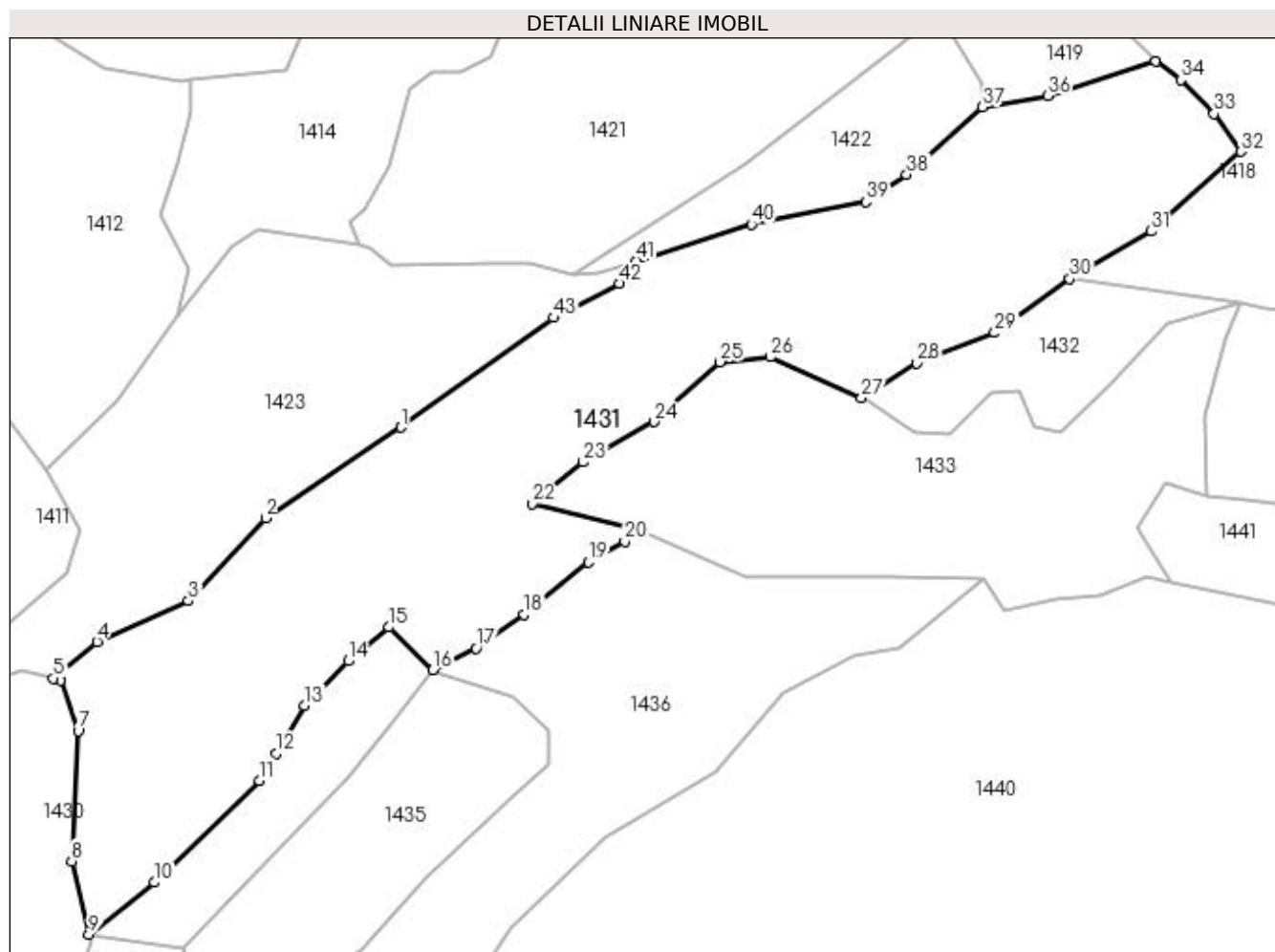
Inscrieri privind dezmembramintele dreptului de proprietate, drepturi reale de garanție și sarcini	Referințe
NU SUNT	

Anexa Nr. 1 La Partea I

Teren

Nr cadastral	Suprafața (mp)*	Observații / Referințe
32420	15.555	CF 32420, nr. top. 2325/64, 2325/24, 2325/62, 2325/68

* Suprafața este determinată în planul de proiecție Stereo 70.



Date referitoare la teren

Crt	Categorie folosință	Intra vilan	Suprafața (mp)	Tarla	Parcelă	Nr. topo	Observații / Referințe
1	faneata	NU	15.555	-	-	-	

Lungime Segmente

1) Valorile lungimilor segmentelor sunt obținute din proiecție în plan.

Punct început	X / Y	Punct sfârșit	X / Y	Lungime segment	Punct început	X / Y	Punct sfârșit	X / Y	Lungime segment	Punct început	X / Y	Punct sfârșit	X / Y	Lungime segment
1	537.130,787 665.977,552	2	537.095,994 665.954,306	41.84 4	2	537.095,994 665.954,306	3	537.076,186 665.933,04	29.06 2	3	537.076,186 665.933,04	4	537.052,794 665.922,554	25.63 5
4	537.052,794 665.922,554	5	537.041,645 665.913,215	14.54 4	5	537.041,645 665.913,215	6	537.043,485 665.912,768	1.894	6	537.043,485 665.912,768	7	537.047,911 665.899,774	13.72 7
7	537.047,911 665.899,774	8	537.046,252 665.866,323	33.49 2	8	537.046,252 665.866,323	9	537.050,693 665.847,576	19.26 6	9	537.050,693 665.847,576	10	537.067,483 665.860,873	21.41 8
10	537.067,483 665.860,873	11	537.094,421 665.886,984	37.51 6	11	537.094,421 665.886,984	12	537.098,751 665.893,903	8.162	12	537.098,751 665.893,903	13	537.106,05 665.906,196	14.29 7
13	537.106,05 665.906,196	14	537.117,198 665.917,658	15.98 9	14	537.117,198 665.917,658	15	537.127,599 665.926,282	13.51 1	15	537.127,599 665.926,282	16	537.138,955 665.915,382	15.74 1
16	537.138,955 665.915,382	17	537.149,987 665.920,915	12.34 2	17	537.149,987 665.920,915	18	537.162,3 665.929,614	15.07 6	18	537.162,3 665.929,614	19	537.178,834 665.942,968	21.25 3

Punct început	X / Y	Punct sfârșit	X / Y	Lungime segment	Punct început	X / Y	Punct sfârșit	X / Y	Lungime segment	Punct început	X / Y	Punct sfârșit	X / Y	Lungime segment
19	537.178,834 665.942,968	20	537.188,122 665.948,286	10.703	20	537.188,122 665.948,286	21	537.191,911 665.951,074	4.704	21	537.191,911 665.951,074	22	537.164,326 665.957,966	28.433
22	537.164,326 665.957,966	23	537.177,492 665.968,617	16.935	23	537.177,492 665.968,617	24	537.195,671 665.978,956	20.913	24	537.195,671 665.978,956	25	537.212,597 665.994,306	22.85
25	537.212,597 665.994,306	26	537.225,449 665.995,56	12.913	26	537.225,449 665.995,56	27	537.248,867 665.985,036	25.674	27	537.248,867 665.985,036	28	537.263,066 665.994,053	16.82
28	537.263,066 665.994,053	29	537.282,978 666.001,789	21.362	29	537.282,978 666.001,789	30	537.302,189 666.015,623	23.674	30	537.302,189 666.015,623	31	537.322,997 666.027,813	24.116
31	537.322,997 666.027,813	32	537.346,057 666.048,224	30.796	32	537.346,057 666.048,224	33	537.339,253 666.057,921	11.846	33	537.339,253 666.057,921	34	537.330,752 666.066,646	12.182
34	537.330,752 666.066,646	35	537.324,25 666.071,316	8.005	35	537.324,25 666.071,316	36	537.296,592 666.062,57	29.008	36	537.296,592 666.062,57	37	537.279,922 666.059,604	16.932
37	537.279,922 666.059,604	38	537.260,41 666.042,331	26.059	38	537.260,41 666.042,331	39	537.249,957 666.035,386	12.55	39	537.249,957 666.035,386	40	537.220,595 666.029,629	29.921
40	537.220,595 666.029,629	41	537.191,0 666.020,235	31.05	41	537.191,0 666.020,235	42	537.186,8 666.014,372	7.212	42	537.186,8 666.014,372	43	537.169,93 666.005,627	19.002
43	537.169,93 666.005,627	1	537.130,787 665.977,552	48.17										

** Lungimile segmentelor sunt determinate în planul de proiecție Stereo 70 și sunt rotunjite la 1 milimetru.

*** Distanța dintre puncte este formată din segmente cumulate ce sunt mai mici decât valoarea 1 milimetru.

**DATE DESPRE IMOBILUL NR. 1432**

Oficiul de Cadastru și Publicitate Imobiliară SUCEAVA
Biroul de Cadastru și Publicitate Imobiliară Campulung Moldovenesc

A. Partea I. Descrierea imobilului

TEREN Extravilan

Adresa: Jud. Suceava, Loc numit Obcina

Nr. Crt	Nr cadastral Nr. topografic	Suprafața* (mp)	Observații / Referințe
A1		1.674	Sector cadastral:67 Teren neimprejmuit;

B. Partea II. Proprietari și acte

Inscrieri privitoare la dreptul de proprietate și alte drepturi reale		Referințe
1432 / 30/10/2022		
Act Normativ nr. Lege nr. 7, din 13/03/1996 emis de Parlamentul României;		
B1	Inscrierea provizorie, drept de PROPRIETATE, dobândit prin Lege, cota actuala 1/1 1) COMUNA POJORÂTA, CIF:4441425	A1

C. Partea III. SARCINI .

Inscrieri privind dezmembramintele dreptului de proprietate, drepturi reale de garanție și sarcini	Referințe
NU SUNT	

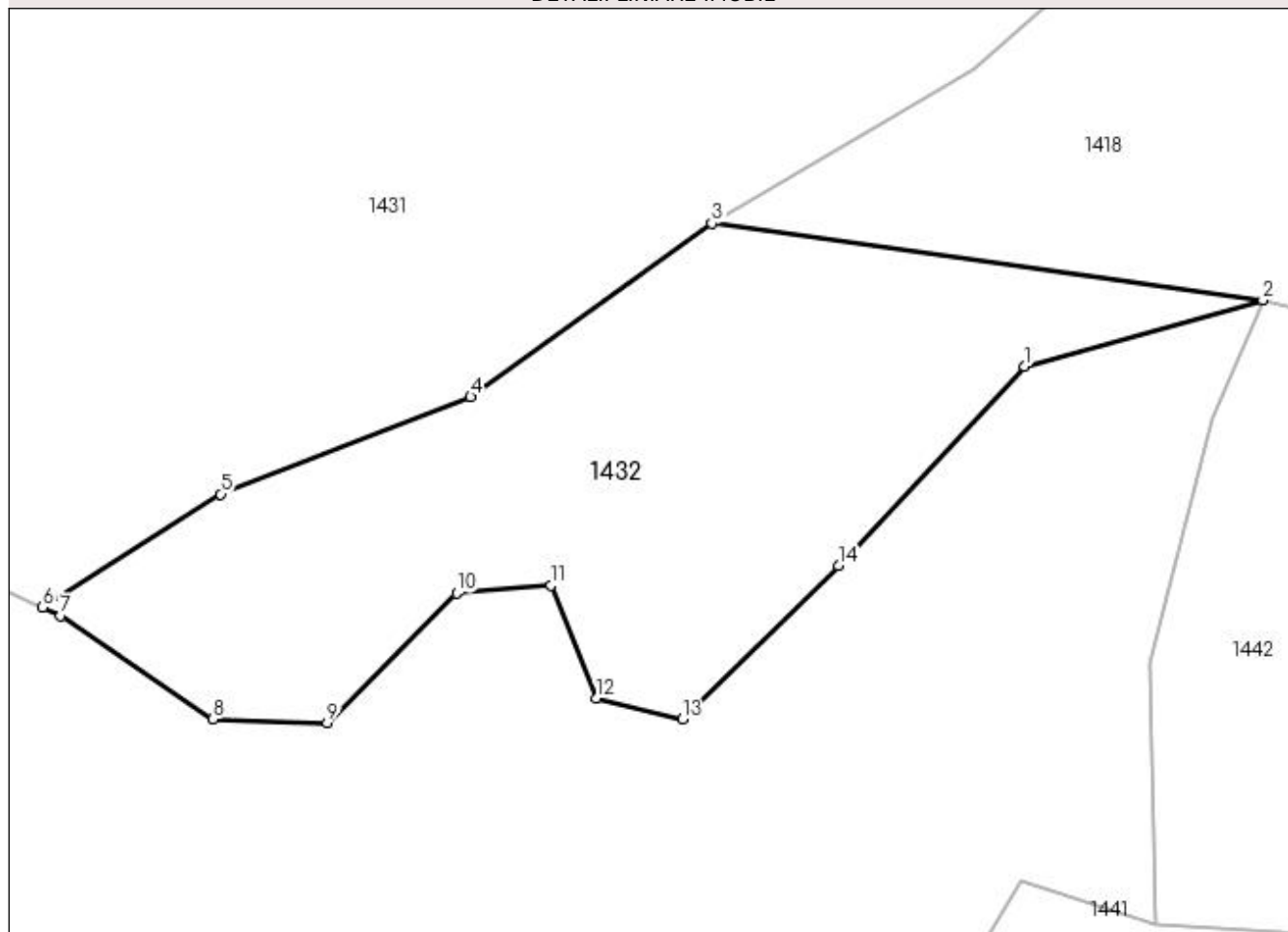
Anexa Nr. 1 La Partea I

Teren

Nr cadastral	Suprafața (mp)*	Observații / Referințe
	1.674	

* Suprafața este determinată în planul de proiecție Stereo 70.

DETALII LINIARE IMOBIL



Date referitoare la teren

Crt	Categorie folosință	Intra vilan	Suprafața (mp)	Tarla	Parcelă	Nr. topo	Observații / Referințe
1	padure	NU	1.674	-	-	-	

Lungime Segmente

1) Valorile lungimilor segmentelor sunt obținute din proiecție în plan.

Punct început	X / Y	Punct sfârșit	X / Y	Lungime segment (** (m)
1	537.327,084 666.004,233	2	537.346,098 666.009,5	19.73
2	537.346,098 666.009,5	3	537.302,189 666.015,623	44.334
3	537.302,189 666.015,623	4	537.282,978 666.001,789	23.674
4	537.282,978 666.001,789	5	537.263,066 665.994,053	21.362
5	537.263,066 665.994,053	6	537.248,867 665.985,036	16.82

Punct început	X / Y	Punct sfârșit	X / Y	Lungime segment (** (m)
6	537.248,867 665.985,036	7	537.250,312 665.984,387	1.584
7	537.250,312 665.984,387	8	537.262,435 665.976,136	14.664
8	537.262,435 665.976,136	9	537.271,527 665.975,823	9.097
9	537.271,527 665.975,823	10	537.281,869 665.986,162	14.624
10	537.281,869 665.986,162	11	537.289,392 665.986,788	7.549
11	537.289,392 665.986,788	12	537.292,983 665.977,804	9.675
12	537.292,983 665.977,804	13	537.299,839 665.976,122	7.059
13	537.299,839 665.976,122	14	537.312,274 665.988,354	17.443
14	537.312,274 665.988,354	1	537.327,084 666.004,233	21.714

** Lungimile segmentelor sunt determinate în planul de proiecție Stereo 70 și sunt rotunjite la 1 milimetru.

*** Distanța dintre puncte este formată din segmente cumulate ce sunt mai mici decât valoarea 1 milimetru.

**DATE DESPRE IMOBILUL NR. 1433**

Oficiul de Cadastru și Publicitate Imobiliară SUCEAVA
Biroul de Cadastru și Publicitate Imobiliară Campulung Moldovenesc

A. Partea I. Descrierea imobilului

TEREN Extravilan

Adresa: Jud. Suceava, Loc numit Obcina

Nr. Crt	Nr cadastral Nr. topografic	Suprafața* (mp)	Observații / Referințe
A1	32420	7.223	Sector cadastral:67 Teren neimprejmuit; CF 32420, nr. top. 2325/64, 2325/24, 2325/62, 2325/68, U.P. II, U.A. 40MM

B. Partea II. Proprietari și acte

Inscrieri privitoare la dreptul de proprietate și alte drepturi reale	Referințe
1433 / 30/10/2022	
Act Normativ nr. Hotărâre nr. 1.705, din 29/11/2006 emis de Guvernul României;	
B1 1/1 1) STATUL ROMÂN PRIN MINISTERUL MEDIULUI, APELOR ȘI PĂDURILOR - DOMENIUL PUBLIC, CIF: 16335444	A1
Act Normativ nr. Hotărâre nr. 1.705, din 29/11/2006 emis de Guvernul României (Act Normativ: Anexa nr. 3 - Inventarul centralizat al bunurilor din domeniul public al Statului, poziția nr. 1363; Act Normativ: Ordin Ministru nr. 496 din 09.03.2016 și Aviz CTAS nr. 140 din 04.06.2015 emise de Ministerul Apelor și Pădurilor; Act Administrativ; Declarație nr. 19147 din 12.12.2022 emis de Direcția Silvică Suceava.);	
B2 1/1 1) REGIA NAȚIONALĂ A PĂDURILOR ROMSILVA RA, CIF:1590120, PRIN DIRECȚIA SILVICĂ SUCEAVA, CUI 714140, JUD. SUCEAVA, MUN. SUCEAVA, BLD. 1 MAI, NR.6	A1

C. Partea III. SARCINI .

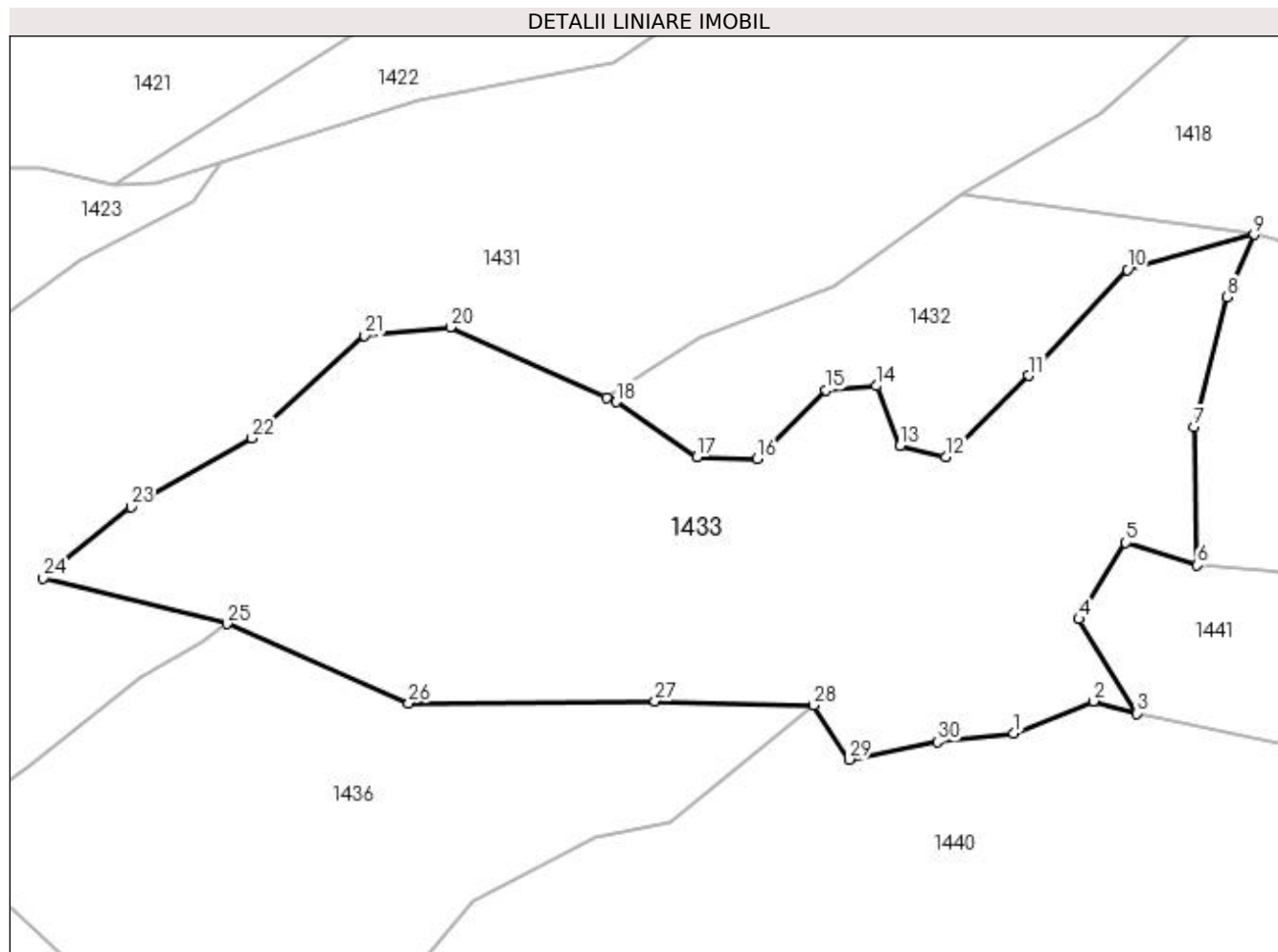
Inscrieri privind dezmembramintele dreptului de proprietate, drepturi reale de garanție și sarcini	Referințe
NU SUNT	

Anexa Nr. 1 La Partea I

Teren

Nr cadastral	Suprafața (mp)*	Observații / Referințe
32420	7.223	CF 32420, nr. top. 2325/64, 2325/24, 2325/62, 2325/68, U.P. II, U.A. 40MM

* Suprafața este determinată în planul de proiecție Stereo 70.



Date referitoare la teren

Crt	Categorie folosință	Intra vilan	Suprafața (mp)	Tarla	Parcelă	Nr. topo	Observații / Referințe
1	padure	NU	7.223	-	-	-	

Lungime Segmente

1) Valorile lungimilor segmentelor sunt obținute din proiecție în plan.

Punct început	X / Y	Punct sfârșit	X / Y	Lungime segment (** (m)
1	537.310,033 665.934,668	2	537.321,964 665.939,476	12.863
3	537.328,451 665.937,644	4	537.319,791 665.951,81	16.603
5	537.326,858 665.963,278	6	537.337,577 665.959,867	11.249
7	537.337,135 665.980,62	8	537.342,014 666.000,122	20.103
9	537.346,098 666.009,5	10	537.327,084 666.004,233	19.73

Punct început	X / Y	Punct sfârșit	X / Y	Lungime segment (** (m)
2	537.321,964 665.939,476	3	537.328,451 665.937,644	6.741
4	537.319,791 665.951,81	5	537.326,858 665.963,278	13.471
6	537.337,577 665.959,867	7	537.337,135 665.980,62	20.758
8	537.342,014 666.000,122	9	537.346,098 666.009,5	10.229
10	537.327,084 666.004,233	11	537.312,274 665.988,354	21.714

Punct început	X / Y	Punct sfârșit	X / Y	Lungime segment (** (m)	Punct început	X / Y	Punct sfârșit	X / Y	Lungime segment (** (m)
11	537.312,274 665.988,354	12	537.299,839 665.976,122	17.443	12	537.299,839 665.976,122	13	537.292,983 665.977,804	7.059
13	537.292,983 665.977,804	14	537.289,392 665.986,788	9.675	14	537.289,392 665.986,788	15	537.281,869 665.986,162	7.549
15	537.281,869 665.986,162	16	537.271,527 665.975,823	14.624	16	537.271,527 665.975,823	17	537.262,435 665.976,136	9.097
17	537.262,435 665.976,136	18	537.250,312 665.984,387	14.664	18	537.250,312 665.984,387	19	537.248,867 665.985,036	1.584
19	537.248,867 665.985,036	20	537.225,449 665.995,56	25.674	20	537.225,449 665.995,56	21	537.212,597 665.994,306	12.913
21	537.212,597 665.994,306	22	537.195,671 665.978,956	22.85	22	537.195,671 665.978,956	23	537.177,492 665.968,617	20.913
23	537.177,492 665.968,617	24	537.164,326 665.957,966	16.935	24	537.164,326 665.957,966	25	537.191,911 665.951,074	28.433
25	537.191,911 665.951,074	26	537.219,18 665.939,168	29.755	26	537.219,18 665.939,168	27	537.256,167 665.939,482	36.988
27	537.256,167 665.939,482	28	537.279,99 665.938,855	23.831	28	537.279,99 665.938,855	29	537.285,317 665.930,71	9.732
29	537.285,317 665.930,71	30	537.298,526 665.933,353	13.471	30	537.298,526 665.933,353	1	537.310,033 665.934,668	11.582

** Lungimile segmentelor sunt determinate în planul de proiecție Stereo 70 și sunt rotunjite la 1 milimetru.

*** Distanța dintre puncte este formată din segmente cumulate ce sunt mai mici decât valoarea 1 milimetru.

**DATE DESPRE IMOBILUL NR. 1434**

Oficiul de Cadastru și Publicitate Imobiliară SUCEAVA
Biroul de Cadastru și Publicitate Imobiliară Campulung Moldovenesc

A. Partea I. Descrierea imobilului

TEREN Extravilan

Adresa: Jud. Suceava, Loc numit Obcina

Nr. Crt	Nr cadastral Nr. topografic	Suprafața* (mp)	Observații / Referințe
A1		1.800	Sector cadastral:67 Teren neimprejmuit; U.P. 39

B. Partea II. Proprietari și acte

Inscrieri privitoare la dreptul de proprietate și alte drepturi reale	Referințe
1434 / 30/10/2022	
Act Administrativ nr. Titlu de proprietate nr. 756, din 08/02/2006 emis de Comisia Județeană Suceava;	
B1	A1
Intabulare, drept de PROPRIETATE, dobândit prin Reconstituire, cota actuala 1/1	
1) RAIA G. ELENA, LIPSĂ CNP 2) STRĂJERIU A. GHEORGHE, LIPSĂ CNP 3) STRAJERIU A.AUREL, LIPSĂ CNP 4) STRĂJERIU A.GAVRIL, LIPSĂ CNP 5) STRĂJERIU A.PETRU, LIPSĂ CNP 6) TÂMPĂU P.GHEORGHE, LIPSĂ CNP	

C. Partea III. SARCINI .

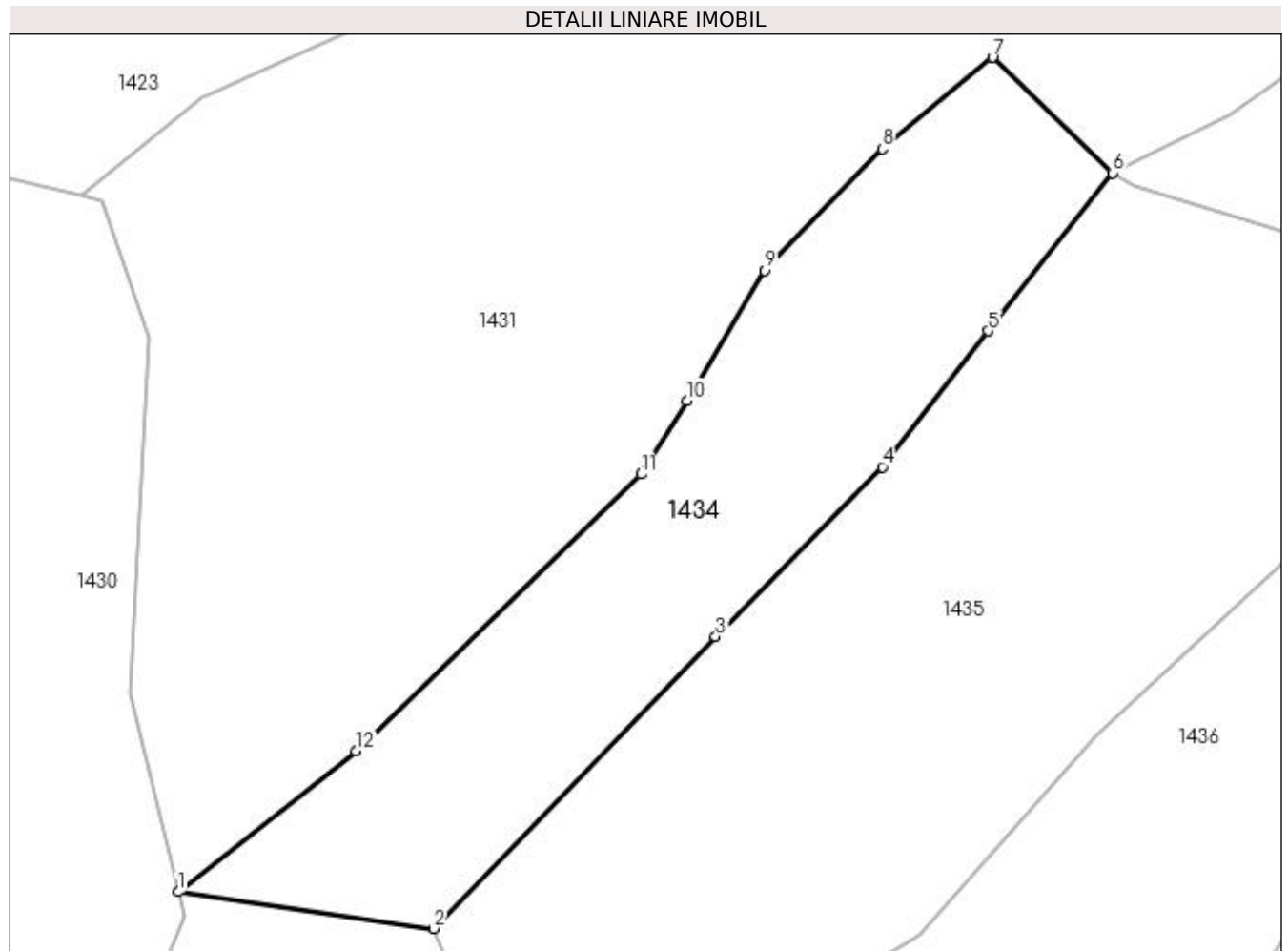
Inscrieri privind dezmembramintele dreptului de proprietate, drepturi reale de garanție și sarcini	Referințe
NU SUNT	

Anexa Nr. 1 La Partea I

Teren

Nr cadastral	Suprafața (mp)*	Observații / Referințe
	1.800	U.P. 39

* Suprafața este determinată în planul de proiecție Stereo 70.



Date referitoare la teren

Crt	Categorie folosință	Intravilan	Suprafața (mp)	Tarla	Parcelă	Nr. topo	Observații / Referințe
1	padure	NU	1.800	-	-	-	

Lungime Segmente

1) Valorile lungimilor segmentelor sunt obținute din proiecție în plan.

Punct început	X / Y	Punct sfârșit	X / Y	Lungime segment (** (m)
1	537.050,693 665.847,576	2	537.074,832 665.844,112	24.386
2	537.074,832 665.844,112	3	537.101,446 665.871,653	38.299
3	537.101,446 665.871,653	4	537.117,194 665.887,656	22.452
4	537.117,194 665.887,656	5	537.127,163 665.900,488	16.249
5	537.127,163 665.900,488	6	537.138,955 665.915,382	18.997

Punct început	X / Y	Punct sfârșit	X / Y	Lungime segment (** (m)
6	537.138,955 665.915,382	7	537.127,599 665.926,282	15.741
7	537.127,599 665.926,282	8	537.117,198 665.917,658	13.511
8	537.117,198 665.917,658	9	537.106,05 665.906,196	15.989
9	537.106,05 665.906,196	10	537.098,751 665.893,903	14.297
10	537.098,751 665.893,903	11	537.094,421 665.886,984	8.162
11	537.094,421 665.886,984	12	537.067,483 665.860,873	37.516
12	537.067,483 665.860,873	1	537.050,693 665.847,576	21.418

** Lungimile segmentelor sunt determinate în planul de proiecție Stereo 70 și sunt rotunjite la 1 milimetru.

*** Distanța dintre puncte este formată din segmente cumulate ce sunt mai mici decât valoarea 1 milimetru.

**DATE DESPRE IMOBILUL NR. 1435**

Oficiul de Cadastru și Publicitate Imobiliară SUCEAVA
Biroul de Cadastru și Publicitate Imobiliară Campulung Moldovenesc

A. Partea I. Descrierea imobilului

TEREN Extravilan

Adresa: Jud. Suceava, Loc numit Obcina

Nr. Crt	Nr cadastral Nr. topografic	Suprafața* (mp)	Observații / Referințe
A1		3.400	Sector cadastral:67 Teren neimprejmuit; U.P. II, U.A. 38

B. Partea II. Proprietari și acte

Inscrieri privitoare la dreptul de proprietate și alte drepturi reale		Referințe
1435 / 30/10/2022		
Act Administrativ nr. Titlu de proprietate nr. 471, din 16/11/1994 emis de Comisia Județeană Suceava;		
B1	Intabulare, drept de PROPRIETATE, dobandit prin Reconstituire, cota actuala 1/1 1) CIRLOANTA DUMITRU, LIPSĂ CNP 2) CIRLOANTA MIHAI, LIPSĂ CNP 3) CIRLOANTA RAFIRA, LIPSĂ CNP	A1

C. Partea III. SARCINI .

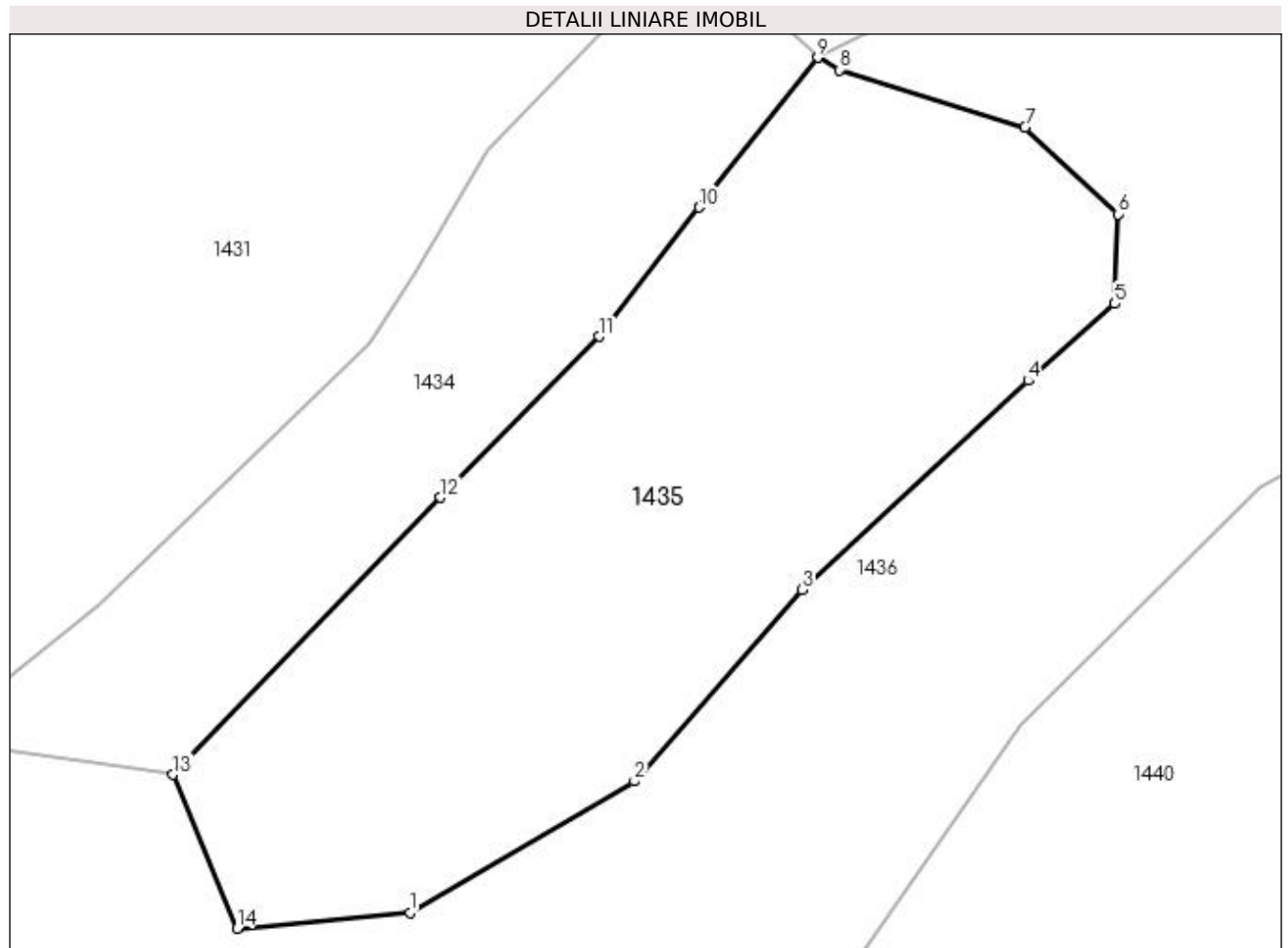
Inscrieri privind dezmembramintele dreptului de proprietate, drepturi reale de garanție și sarcini	Referințe
NU SUNT	

Anexa Nr. 1 La Partea I

Teren

Nr cadastral	Suprafața (mp)*	Observații / Referințe
	3.400	U.P. II, U.A. 38

* Suprafața este determinată în planul de proiecție Stereo 70.



Date referitoare la teren

Crt	Categorie folosință	Intra vilan	Suprafața (mp)	Tarla	Parcelă	Nr. topo	Observații / Referințe
1	padure	NU	3.400	-	-	-	

Lungime Segmente

1) Valorile lungimilor segmentelor sunt obținute din proiecție în plan.

Punct început	X / Y	Punct sfârșit	X / Y	Lungime segment (** (m)
1	537.098,404 665.830,421	2	537.120,702 665.843,475	25.838
2	537.120,702 665.843,475	3	537.137,395 665.862,476	25.292
3	537.137,395 665.862,476	4	537.159,883 665.883,272	30.63
4	537.159,883 665.883,272	5	537.168,484 665.890,914	11.506
5	537.168,484 665.890,914	6	537.168,802 665.899,828	8.92

Punct început	X / Y	Punct sfârșit	X / Y	Lungime segment (** (m)
6	537.168,802 665.899,828	7	537.159,565 665.908,425	12.619
7	537.159,565 665.908,425	8	537.141,089 665.914,156	19.344
8	537.141,089 665.914,156	9	537.138,955 665.915,382	2.461
9	537.138,955 665.915,382	10	537.127,163 665.900,488	18.997
10	537.127,163 665.900,488	11	537.117,194 665.887,656	16.249
11	537.117,194 665.887,656	12	537.101,446 665.871,653	22.452
12	537.101,446 665.871,653	13	537.074,832 665.844,112	38.299
13	537.074,832 665.844,112	14	537.081,202 665.828,83	16.556
14	537.081,202 665.828,83	1	537.098,404 665.830,421	17.275

** Lungimile segmentelor sunt determinate în planul de proiecție Stereo 70 și sunt rotunjite la 1 milimetru.

*** Distanța dintre puncte este formată din segmente cumulate ce sunt mai mici decât valoarea 1 milimetru.

**DATE DESPRE IMOBILUL NR. 1436**

Oficiul de Cadastru și Publicitate Imobiliară SUCEAVA
Biroul de Cadastru și Publicitate Imobiliară Campulung Moldovenesc

A. Partea I. Descrierea imobilului

TEREN Extravilan

Nr. cadastral vechi:33389

Adresa: Jud. Suceava, Loc numit Obcina

Nr. Crt	Nr cadastral Nr. topografic	Suprafața* (mp)	Observații / Referințe
A1	32419	15.356	Sector cadastral:67 Teren neimprejmuit; CF 32419, 32804, 32805, 32806, nr. top. 2325/66, 2325/591, 2325/594, 2325/596; IE 33389

B. Partea II. Proprietari și acte

Inscrieri privitoare la dreptul de proprietate și alte drepturi reale		Referințe
1436 / 30/10/2022		
Act Normativ nr. Lege nr. 7, din 13/03/1996 emis de Parlamentul României;		
B1	Intabulare, drept de PROPRIETATE, dobândit prin Lege, cota actuala 1/1 1) NEIDENTIFICAT NEIDENTIFICAT	A1
Act Administrativ nr. Adeverință nr. 562, din 24/10/2022 emis de Primăria Comunei Pojorâta;		
B2	Se notează posesia faptică în favoarea lui 1) CÎRLOANȚĂ DUMITRU	A1

C. Partea III. SARCINI .

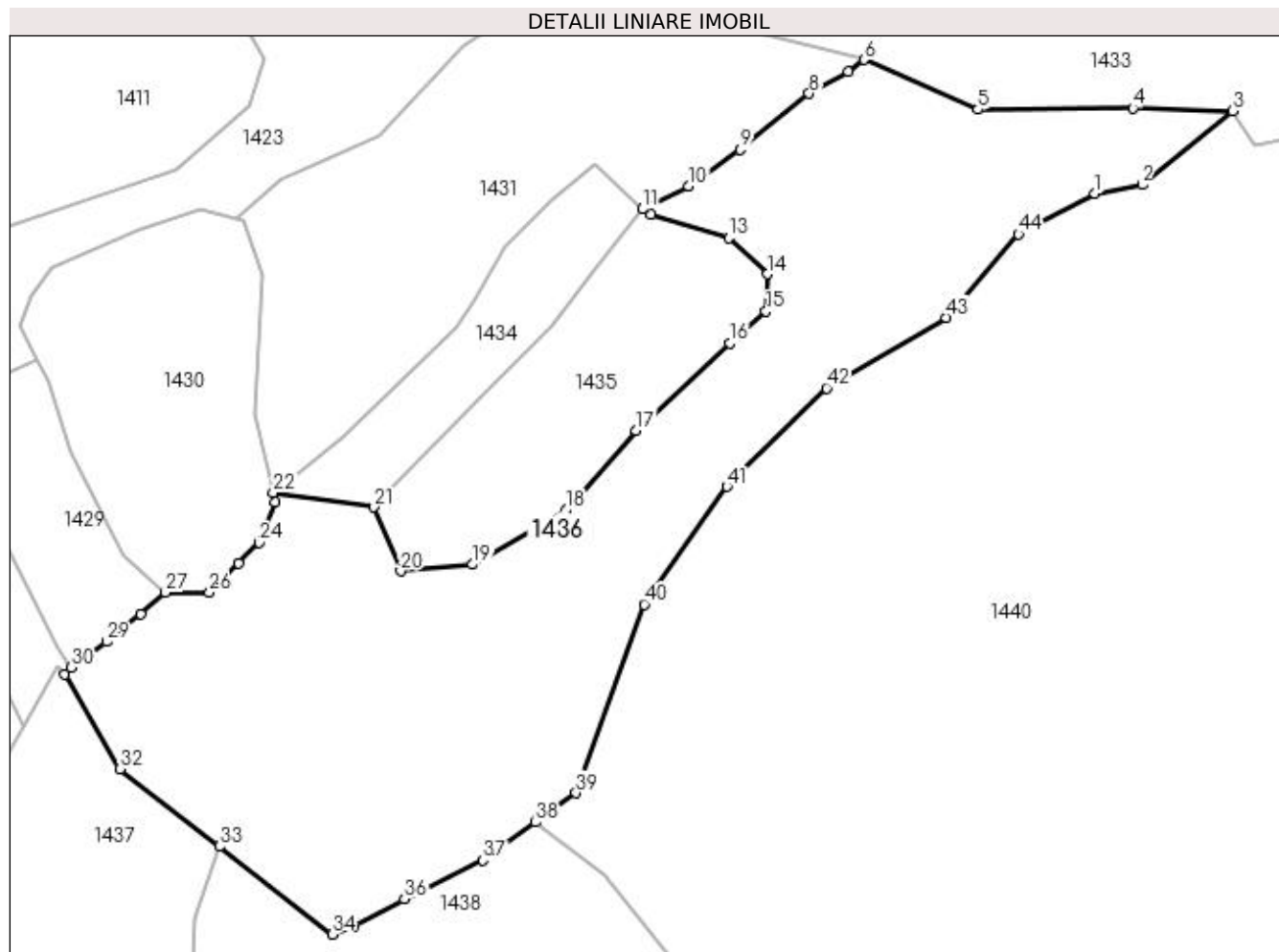
Inscrieri privind dezmembramintele dreptului de proprietate, drepturi reale de garanție și sarcini	Referințe
NU SUNT	

Anexa Nr. 1 La Partea I

Teren

Nr cadastral	Suprafața (mp)*	Observații / Referințe
32419	15.356	CF 32419, 32804, 32805, 32806, nr. top. 2325/66, 2325/591, 2325/594, 2325/596; IE 33389

* Suprafața este determinată în planul de proiecție Stereo 70.



Date referitoare la teren

Crt	Categorie folosință	Intra vilan	Suprafața (mp)	Tarla	Parcelă	Nr. topo	Observații / Referințe
1	faneata	NU	15.356	-	-	-	

Lungime Segmente

1) Valorile lungimilor segmentelor sunt obținute din proiecție în plan.

Punct început	X / Y	Punct sfârșit	X / Y	Lungime segment	Punct început	X / Y	Punct sfârșit	X / Y	Lungime segment	Punct început	X / Y	Punct sfârșit	X / Y	Lungime segment
1	537.247,076 665.919,118	2	537.258,414 665.921,202	11.528	2	537.258,414 665.921,202	3	537.279,99 665.938,855	27.877	3	537.279,99 665.938,855	4	537.256,167 665.939,482	23.831
4	537.256,167 665.939,482	5	537.219,18 665.939,168	36.988	5	537.219,18 665.939,168	6	537.191,911 665.951,074	29.755	6	537.191,911 665.951,074	7	537.188,122 665.948,286	4.704
7	537.188,122 665.948,286	8	537.178,834 665.942,968	10.703	8	537.178,834 665.942,968	9	537.162,3 665.929,614	21.253	9	537.162,3 665.929,614	10	537.149,987 665.920,915	15.076
10	537.149,987 665.920,915	11	537.138,955 665.915,382	12.342	11	537.138,955 665.915,382	12	537.141,089 665.914,156	2.461	12	537.141,089 665.914,156	13	537.159,565 665.908,425	19.344
13	537.159,565 665.908,425	14	537.168,802 665.899,828	12.619	14	537.168,802 665.899,828	15	537.168,484 665.890,914	8.92	15	537.168,484 665.890,914	16	537.159,883 665.883,272	11.506

Punct început	X / Y	Punct sfârșit	X / Y	Lungime segment	Punct început	X / Y	Punct sfârșit	X / Y	Lungime segment	Punct început	X / Y	Punct sfârșit	X / Y	Lungime segment
16	537.159,883 665.883,272	17	537.137,395 665.862,476	30.63	17	537.137,395 665.862,476	18	537.120,702 665.843,475	25.29 2	18	537.120,702 665.843,475	19	537.098,404 665.830,421	25.83 8
19	537.098,404 665.830,421	20	537.081,202 665.828,83	17.27 5	20	537.081,202 665.828,83	21	537.074,832 665.844,112	16.55 6	21	537.074,832 665.844,112	22	537.050,693 665.847,576	24.38 6
22	537.050,693 665.847,576	23	537.051,23 665.845,313	2.326	23	537.051,23 665.845,313	24	537.047,357 665.835,637	10.42 2	24	537.047,357 665.835,637	25	537.042,441 665.830,723	6.951
25	537.042,441 665.830,723	26	537.035,463 665.823,75	9.865	26	537.035,463 665.823,75	27	537.024,953 665.823,75	10.51	27	537.024,953 665.823,75	28	537.019,056 665.818,564	7.853
28	537.019,056 665.818,564	29	537.010,877 665.812,014	10.47 8	29	537.010,877 665.812,014	30	537.002,387 665.805,868	10.48 1	30	537.002,387 665.805,868	31	537.000,904 665.804,127	2.287
31	537.000,904 665.804,127	32	537.014,029 665.781,583	26.08 6	32	537.014,029 665.781,583	33	537.037,818 665.763,048	30.15 7	33	537.037,818 665.763,048	34	537.064,792 665.742,028	34.19 7
34	537.064,792 665.742,028	35	537.070,023 665.744,053	5.609	35	537.070,023 665.744,053	36	537.082,065 665.750,487	13.65 3	36	537.082,065 665.750,487	37	537.100,892 665.759,731	20.97 4
37	537.100,892 665.759,731	38	537.113,473 665.768,824	15.52 3	38	537.113,473 665.768,824	39	537.123,105 665.775,784	11.88 3	39	537.123,105 665.775,784	40	537.139,405 665.820,897	47.96 7
40	537.139,405 665.820,897	41	537.159,151 665.849,093	34.42 3	41	537.159,151 665.849,093	42	537.182,973 665.872,589	33.46	42	537.182,973 665.872,589	43	537.211,604 665.889,418	33.21 1
43	537.211,604 665.889,418	44	537.228,891 665.909,348	26.38 3	44	537.228,891 665.909,348	1	537.247,076 665.919,118	20.64 3					

** Lungimile segmentelor sunt determinate în planul de proiecție Stereo 70 și sunt rotunjite la 1 milimetru.

*** Distanța dintre puncte este formată din segmente cumulate ce sunt mai mici decât valoarea 1 milimetru.

**DATE DESPRE IMOBILUL NR. 1437**

Oficiul de Cadastru și Publicitate Imobiliară SUCEAVA
Biroul de Cadastru și Publicitate Imobiliară Campulung Moldovenesc

A. Partea I. Descrierea imobilului

TEREN Extravilan

Adresa: Jud. Suceava, Loc numit Obcina

Nr. Crt	Nr cadastral Nr. topografic	Suprafața* (mp)	Observații / Referințe
A1		6.000	Sector cadastral:67 Teren neimprejmuit; U.P. II, U.A. 40

B. Partea II. Proprietari și acte

Inscrieri privitoare la dreptul de proprietate și alte drepturi reale	Referințe
1437 / 30/10/2022	
Act Administrativ nr. Titlu de proprietate nr. 471, din 16/11/1994 emis de Comisia Județeană Suceava;	
B1	A1
Intabulare, drept de PROPRIETATE, dobandit prin Reconstituire, cota actuala 1/1	
1) CIRLOANTA DUMITRU, LIPSĂ CNP	
2) CIRLOANTA MIHAI, LIPSĂ CNP	
3) CIRLOANTA RAFIRA, LIPSĂ CNP	

C. Partea III. SARCINI .

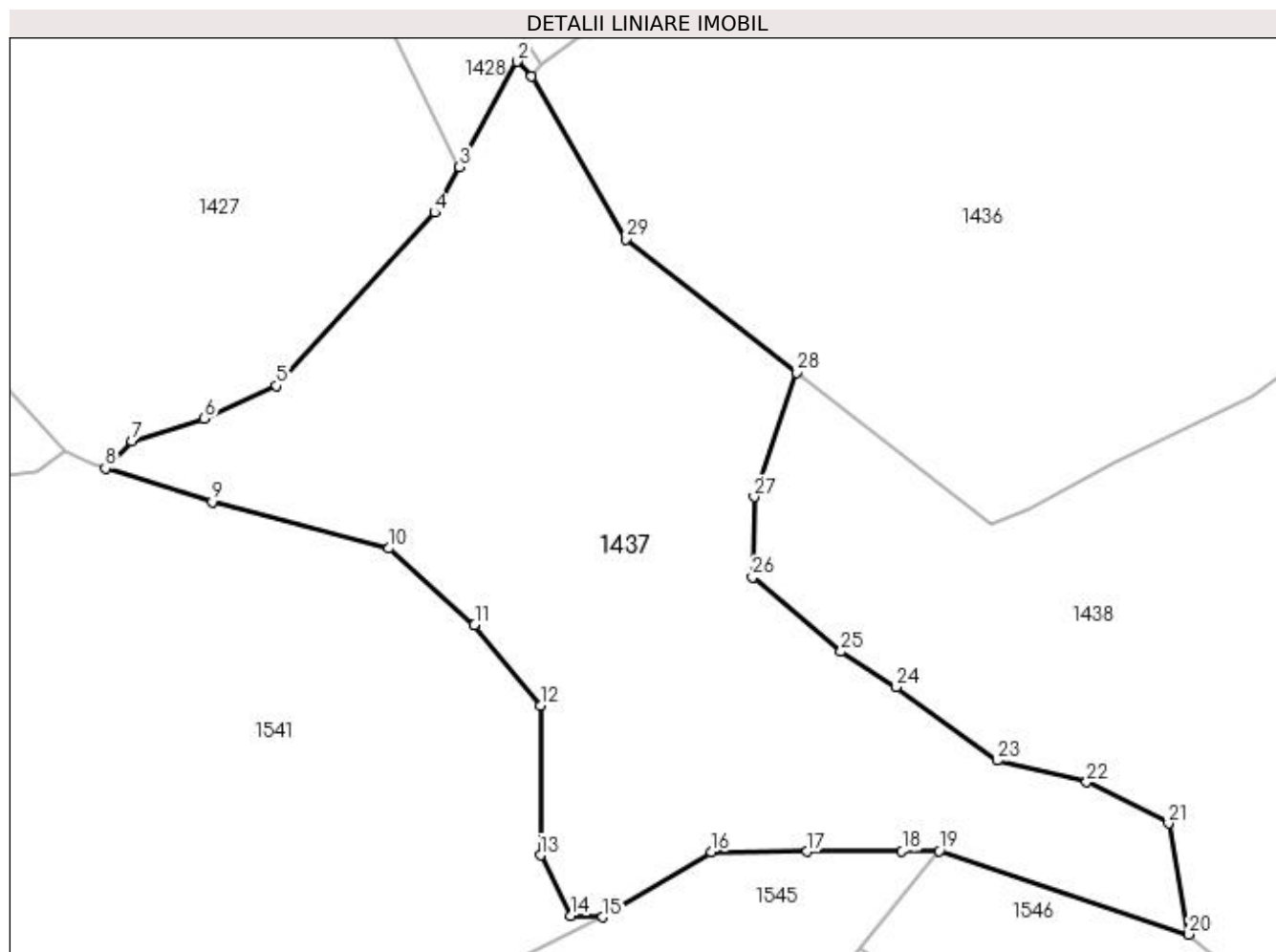
Inscrieri privind dezmembramintele dreptului de proprietate, drepturi reale de garanție și sarcini	Referințe
NU SUNT	

Anexa Nr. 1 La Partea I

Teren

Nr cadastral	Suprafața (mp)*	Observații / Referințe
	6.000	U.P. II, U.A. 40

* Suprafața este determinată în planul de proiecție Stereo 70.



Date referitoare la teren

Crt	Categorie folosință	Intra vilan	Suprafața (mp)	Tarla	Parcelă	Nr. topo	Observații / Referințe
1	padure	NU	6.000	-	-	-	

Lungime Segmente

1) Valorile lungimilor segmentelor sunt obținute din proiecție în plan.

Punct început	X / Y	Punct sfârșit	X / Y	Lungime segment (** (m)
1	537.000,904 665.804,127	2	536.998,955 665.806,226	2.864
3	536.990,94 665.791,581	4	536.987,487 665.785,272	7.192
5	536.965,56 665.761,226	6	536.955,518 665.756,665	11.029
7	536.945,451 665.753,551	8	536.941,785 665.749,735	5.292
9	536.956,619 665.745,088	10	536.981,152 665.738,648	25.364

Punct început	X / Y	Punct sfârșit	X / Y	Lungime segment (** (m)
2	536.998,955 665.806,226	3	536.990,94 665.791,581	16.695
4	536.987,487 665.785,272	5	536.965,56 665.761,226	32.542
6	536.955,518 665.756,665	7	536.945,451 665.753,551	10.538
8	536.941,785 665.749,735	9	536.956,619 665.745,088	15.545
10	536.981,152 665.738,648	11	536.993,047 665.727,997	15.967

Punct început	X / Y	Punct sfârșit	X / Y	Lungime segment (** (m)
11	536.993,047 665.727,997	12	537.002,217 665.716,851	14.433
13	537.002,217 665.696,045	14	537.006,429 665.687,624	9.416
15	537.010,884 665.687,43	16	537.025,971 665.696,495	17.601
17	537.039,251 665.696,555	18	537.052,42 665.696,615	13.169
19	537.057,609 665.696,638	20	537.092,256 665.685,065	36.529
21	537.089,427 665.700,477	22	537.078,075 665.706,187	12.707
23	537.065,633 665.709,214	24	537.051,589 665.719,389	17.343
25	537.043,959 665.724,323	26	537.031,658 665.734,632	16.05
27	537.031,876 665.745,789	28	537.037,818 665.763,048	18.253
29	537.014,029 665.781,583	1	537.000,904 665.804,127	26.086

Punct început	X / Y	Punct sfârșit	X / Y	Lungime segment (** (m)
12	537.002,217 665.716,851	13	537.002,217 665.696,045	20.806
14	537.006,429 665.687,624	15	537.010,884 665.687,43	4.459
16	537.025,971 665.696,495	17	537.039,251 665.696,555	13.28
18	537.052,42 665.696,615	19	537.057,609 665.696,638	5.189
20	537.092,256 665.685,065	21	537.089,427 665.700,477	15.669
22	537.078,075 665.706,187	23	537.065,633 665.709,214	12.805
24	537.051,589 665.719,389	25	537.043,959 665.724,323	9.086
26	537.031,658 665.734,632	27	537.031,876 665.745,789	11.159
28	537.037,818 665.763,048	29	537.014,029 665.781,583	30.157

** Lungimile segmentelor sunt determinate în planul de proiecție Stereo 70 și sunt rotunjite la 1 milimetru.

*** Distanța dintre puncte este formată din segmente cumulate ce sunt mai mici decât valoarea 1 milimetru.

**DATE DESPRE IMOBILUL NR. 1438**

Oficiul de Cadastru și Publicitate Imobiliară SUCEAVA
Biroul de Cadastru și Publicitate Imobiliară Campulung Moldovenesc

A. Partea I. Descrierea imobilului

TEREN Extravilan

Adresa: Jud. Suceava, Loc numit Obcina

Nr. Crt	Nr cadastral Nr. topografic	Suprafața* (mp)	Observații / Referințe
A1		8.969	Sector cadastral:67 Teren neimprejmuit;

B. Partea II. Proprietari și acte

Inscrieri privitoare la dreptul de proprietate și alte drepturi reale		Referințe
1438 / 30/10/2022		
Act Normativ nr. Lege nr. 7, din 13/03/1996 emis de Parlamentul României;		
B1	Inscrierea provizorie, drept de PROPRIETATE, dobandit prin Lege, cota actuala 1/1 1) COMUNA POJORÂTA, CIF:4441425	A1

C. Partea III. SARCINI .

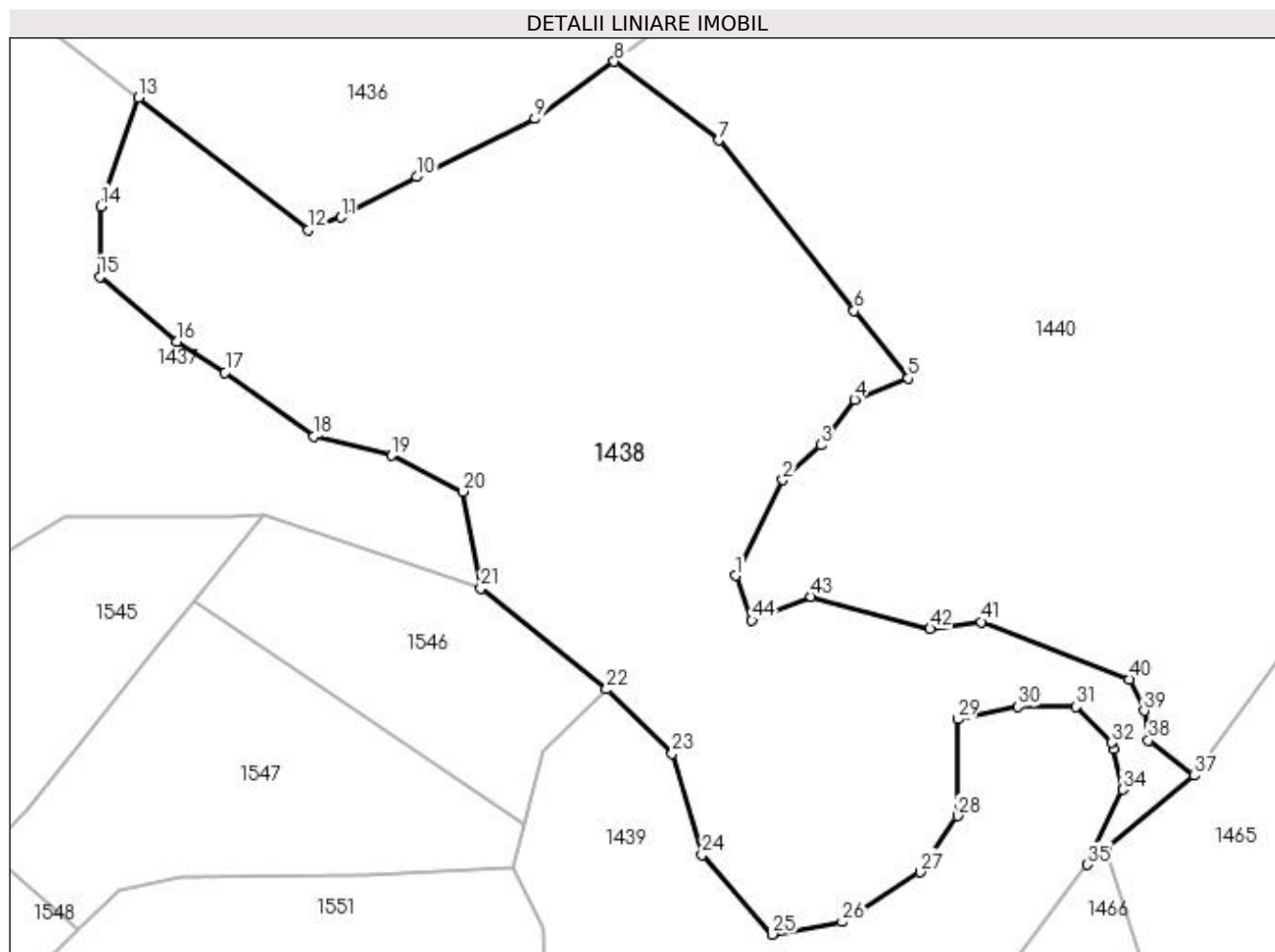
Inscrieri privind dezmembramintele dreptului de proprietate, drepturi reale de garanție și sarcini	Referințe
NU SUNT	

Anexa Nr. 1 La Partea I

Teren

Nr cadastral	Suprafața (mp)*	Observații / Referințe
	8.969	

* Suprafața este determinată în planul de proiecție Stereo 70.



Date referitoare la teren

Crt	Categorie folosință	Intra vilan	Suprafața (mp)	Tarla	Parcelă	Nr. topo	Observații / Referințe
1	padure	NU	8.969	-	-	-	

Lungime Segmente

1) Valorile lungimilor segmentelor sunt obținute din proiecție în plan.

Punct început	X / Y	Punct sfârșit	X / Y	Lungime segment
1	537.132,75 665.687,077	2	537.140,287 665.702,316	17.00 1
4	537.151,686 665.715,057	5	537.160,222 665.718,439	9.182
7	537.130,096 665.756,312	8	537.113,473 665.768,824	20.80 6
10	537.082,065 665.750,487	11	537.070,023 665.744,053	13.65 3
13	537.037,818 665.763,048	14	537.031,876 665.745,789	18.25 3
16	537.043,959 665.724,323	17	537.051,589 665.719,389	9.086

Punct început	X / Y	Punct sfârșit	X / Y	Lungime segment
2	537.140,287 665.702,316	3	537.146,32 665.707,833	8.175
5	537.160,222 665.718,439	6	537.151,658 665.729,205	13.75 7
8	537.113,473 665.768,824	9	537.100,892 665.759,731	15.52 3
11	537.070,023 665.744,053	12	537.064,792 665.742,028	5.609
14	537.031,876 665.745,789	15	537.031,658 665.734,632	11.15 9
17	537.051,589 665.719,389	18	537.065,633 665.709,214	17.34 3

Punct început	X / Y	Punct sfârșit	X / Y	Lungime segment
3	537.146,32 665.707,833	4	537.151,686 665.715,057	8.999
6	537.151,658 665.729,205	7	537.130,096 665.756,312	34.63 7
9	537.100,892 665.759,731	10	537.082,065 665.750,487	20.97 4
12	537.064,792 665.742,028	13	537.037,818 665.763,048	34.19 7
15	537.031,658 665.734,632	16	537.043,959 665.724,323	16.05
18	537.065,633 665.709,214	19	537.078,075 665.706,187	12.80 5

Punct început	X / Y	Punct sfârșit	X / Y	Lungime segment	Punct început	X / Y	Punct sfârșit	X / Y	Lungime segment	Punct început	X / Y	Punct sfârșit	X / Y	Lungime segment
19	537.078,075 665.706,187	20	537.089,427 665.700,477	12.707	20	537.089,427 665.700,477	21	537.092,256 665.685,065	15.669	21	537.092,256 665.685,065	22	537.112,272 665.669,037	25.642
22	537.112,272 665.669,037	23	537.122,738 665.658,809	14.634	23	537.122,738 665.658,809	24	537.127,446 665.642,709	16.774	24	537.127,446 665.642,709	25	537.138,599 665.630,076	16.852
25	537.138,599 665.630,076	26	537.149,75 665.632,058	11.326	26	537.149,75 665.632,058	27	537.162,141 665.639,984	14.709	27	537.162,141 665.639,984	28	537.168,09 665.648,901	10.719
28	537.168,09 665.648,901	29	537.168,09 665.664,258	15.357	29	537.168,09 665.664,258	30	537.177,754 665.666,24	9.865	30	537.177,754 665.666,24	31	537.186,924 665.666,24	9.17
31	537.186,924 665.666,24	32	537.192,623 665.660,543	8.058	32	537.192,623 665.660,543	33	537.192,862 665.659,52	1.051	33	537.192,862 665.659,52	34	537.194,358 665.653,112	6.58
34	537.194,358 665.653,112	35	537.188,74 665.641,152	13.214	35	537.188,74 665.641,152	36	537.191,762 665.643,777	4.003	36	537.191,762 665.643,777	37	537.205,767 665.655,305	18.139
37	537.205,767 665.655,305	38	537.198,433 665.660,938	9.248	38	537.198,433 665.660,938	39	537.197,754 665.665,614	4.725	39	537.197,754 665.665,614	40	537.195,369 665.670,608	5.534
40	537.195,369 665.670,608	41	537.171,872 665.679,737	25.208	41	537.171,872 665.679,737	42	537.163,716 665.678,636	8.23	42	537.163,716 665.678,636	43	537.144,755 665.683,752	19.639
43	537.144,755 665.683,752	44	537.135,375 665.680,031	10.091	44	537.135,375 665.680,031	1	537.132,75 665.687,077	7.519					

** Lungimile segmentelor sunt determinate în planul de proiecție Stereo 70 și sunt rotunjite la 1 milimetru.

*** Distanța dintre puncte este formată din segmente cumulate ce sunt mai mici decât valoarea 1 milimetru.

**DATE DESPRE IMOBILUL NR. 1439**

Oficiul de Cadastru și Publicitate Imobiliară SUCEAVA
Biroul de Cadastru și Publicitate Imobiliară Campulung Moldovenesc

A. Partea I. Descrierea imobilului

TEREN Extravilan

Adresa: Jud. Suceava, Loc numit Obcina

Nr. Crt	Nr cadastral Nr. topografic	Suprafața* (mp)	Observații / Referințe
A1		4.898	Sector cadastral:67 Teren neimprejmut;

B. Partea II. Proprietari și acte

Inscrieri privitoare la dreptul de proprietate și alte drepturi reale		Referințe
1439 / 30/10/2022		
Act Normativ nr. Lege nr. 7, din 13/03/1996 emis de Parlamentul României;		
B1	Intabulare, drept de PROPRIETATE, dobândit prin Lege, cota actuala 1/1 1) NEIDENTIFICAT NEIDENTIFICAT	A1
Act Administrativ nr. Adeverință nr. 563, din 24/10/2022 emis de Primăria Comunei Pojorâta;		
B2	Se notează posesia faptică în favoarea lui 1) URSACHI MARIUS -CONSTANTIN	A1

C. Partea III. SARCINI .

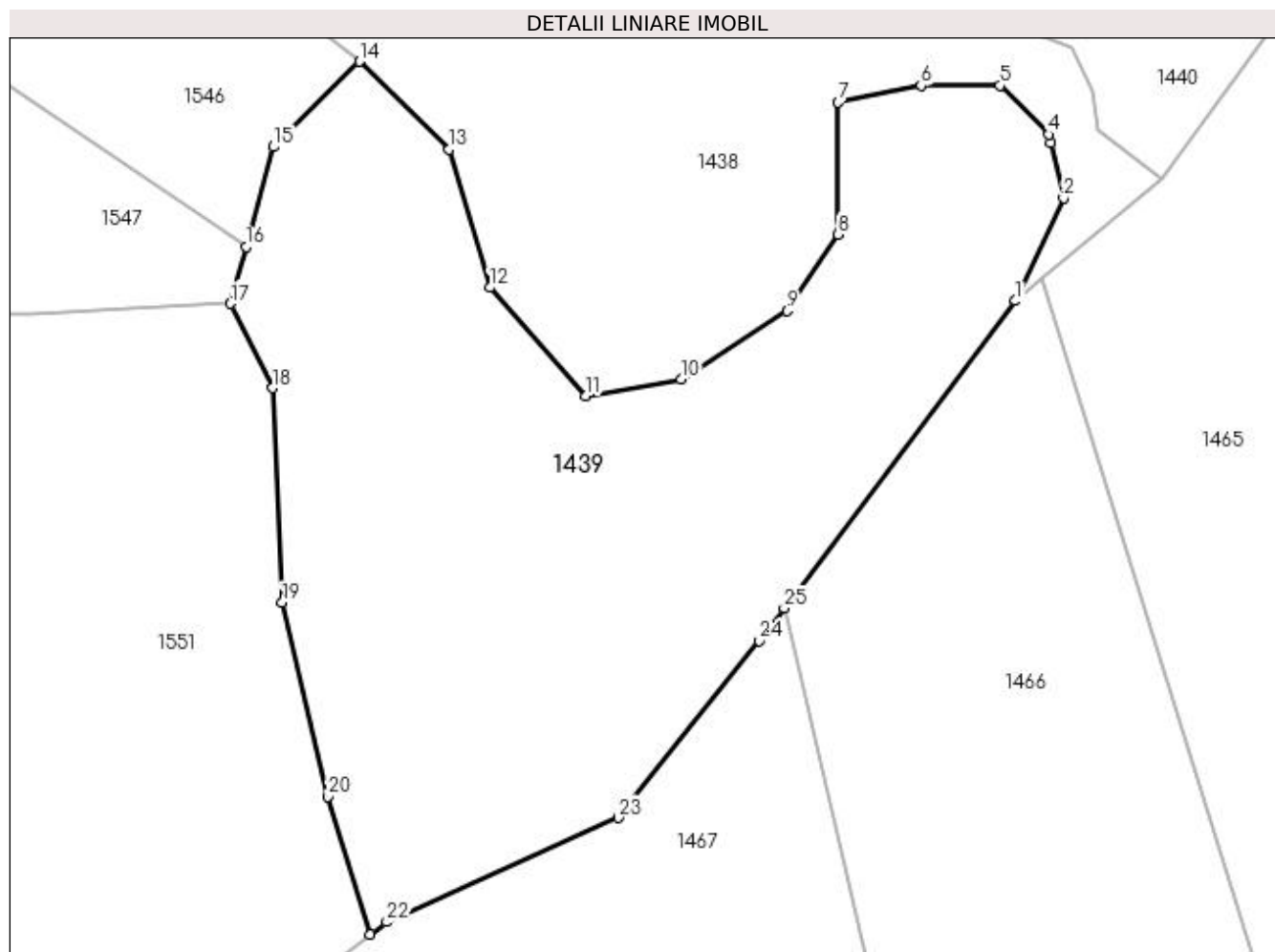
Inscrieri privind dezmembramintele dreptului de proprietate, drepturi reale de garanție și sarcini	Referințe
NU SUNT	

Anexa Nr. 1 La Partea I

Teren

Nr cadastral	Suprafața (mp)*	Observații / Referințe
	4.898	

* Suprafața este determinată în planul de proiecție Stereo 70.



Date referitoare la teren

Crt	Categorie folosință	Intra vilan	Suprafața (mp)	Tarla	Parcelă	Nr. topo	Observații / Referințe
1	pasune	NU	4.898	-	-	-	

Lungime Segmente

1) Valorile lungimilor segmentelor sunt obținute din proiecție în plan.

Punct început	X / Y	Punct sfârșit	X / Y	Lungime segment (** (m)
1	537.188,74 665.641,152	2	537.194,358 665.653,112	13.214
3	537.192,862 665.659,52	4	537.192,623 665.660,543	1.051
5	537.186,924 665.666,24	6	537.177,754 665.666,24	9.17
7	537.168,09 665.664,258	8	537.168,09 665.648,901	15.357
9	537.162,141 665.639,984	10	537.149,75 665.632,058	14.709

Punct început	X / Y	Punct sfârșit	X / Y	Lungime segment (** (m)
2	537.194,358 665.653,112	3	537.192,862 665.659,52	6.58
4	537.192,623 665.660,543	5	537.186,924 665.666,24	8.058
6	537.177,754 665.666,24	7	537.168,09 665.664,258	9.865
8	537.168,09 665.648,901	9	537.162,141 665.639,984	10.719
10	537.149,75 665.632,058	11	537.138,599 665.630,076	11.326

Punct început	X / Y	Punct sfârșit	X / Y	Lungime segment (** (m)
11	537.138,599 665.630,076	12	537.127,446 665.642,709	16.852
13	537.122,738 665.658,809	14	537.112,272 665.669,037	14.634
15	537.102,253 665.659,09	16	537.099,062 665.647,444	12.075
17	537.097,248 665.640,823	18	537.102,115 665.631,012	10.952
19	537.103,258 665.606,0	20	537.108,592 665.583,391	23.23
21	537.113,508 665.567,349	22	537.115,463 665.568,794	2.431
23	537.142,475 665.580,931	24	537.158,909 665.601,52	26.344
25	537.161,779 665.605,351	1	537.188,74 665.641,152	44.817

Punct început	X / Y	Punct sfârșit	X / Y	Lungime segment (** (m)
12	537.127,446 665.642,709	13	537.122,738 665.658,809	16.774
14	537.112,272 665.669,037	15	537.102,253 665.659,09	14.118
16	537.099,062 665.647,444	17	537.097,248 665.640,823	6.865
18	537.102,115 665.631,012	19	537.103,258 665.606,0	25.038
20	537.108,592 665.583,391	21	537.113,508 665.567,349	16.778
22	537.115,463 665.568,794	23	537.142,475 665.580,931	29.613
24	537.158,909 665.601,52	25	537.161,779 665.605,351	4.787

** Lungimile segmentelor sunt determinate în planul de proiecție Stereo 70 și sunt rotunjite la 1 milimetru.

*** Distanța dintre puncte este formată din segmente cumulate ce sunt mai mici decât valoarea 1 milimetru.

**DATE DESPRE IMOBILUL NR. 1440**

Oficiul de Cadastru și Publicitate Imobiliară SUCEAVA
Biroul de Cadastru și Publicitate Imobiliară Campulung Moldovenesc

A. Partea I. Descrierea imobilului

TEREN Extravilan

Adresa: Jud. Suceava, Loc numit Obcina

Nr. Crt	Nr cadastral Nr. topografic	Suprafața* (mp)	Observații / Referințe
A1	32420	49.410	Sector cadastral:67 Teren neimprejmuit; CF 32420, nr. top. 2325/64, 2325/24, 2325/62, 2325/68, U.P. II, U.A. 40; Diferența de suprafață a poziției nr. 4 din TP 806/23.07.2009 se regăsește la ID 1421

B. Partea II. Proprietari și acte

Inscrieri privitoare la dreptul de proprietate și alte drepturi reale	Referințe
1440 / 30/10/2022	
Act Administrativ nr. Titlu de proprietate nr. 806, din 23/07/2009 emis de Comisia Județeană Suceava;	
B1	A1
Intabulare, drept de PROPRIETATE, dobândit prin Reconstituire, cota actuala 1/1	
1) ANDRONACHI E. LIVIA 2) ARSENI C. GAVRIL 3) BALAN GH. MIRCEA 4) BALAN GV. GAVRIL 5) BALAN GV. IOAN 6) BALAN GV. MIHAI 7) BALAN GV. MIRCEA 8) BEDRULE GH. ELENA 9) DIRLOAGA I. ROZALEA 10) DOROFTEI C. VIORICA 11) FLOCEA I. VIORICA 12) FUIOR E. IOAN 13) FUIOR E. LIVIU 14) GRIGORE V. CATALIN 15) GRIGORE V.CRISTINA SIMONA 16) ROPCEAN V. AURORA 17) PASCAN H. ADRIANA STEFANA 18) SOLONENCA E. OLTEA 19) ROPCEAN V. MIRCEA	

C. Partea III. SARCINI .

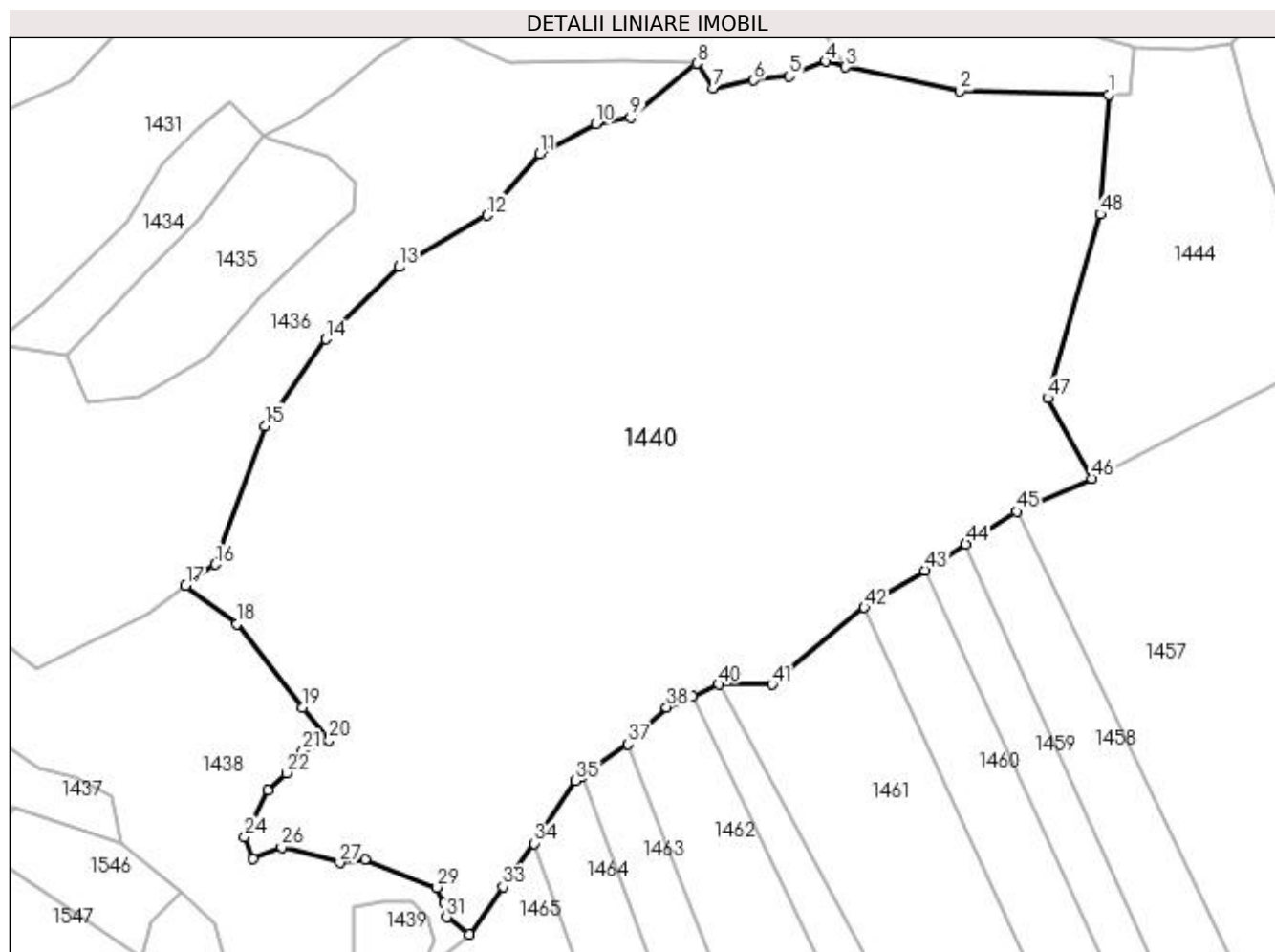
Inscrieri privind dezmembramintele dreptului de proprietate, drepturi reale de garanție și sarcini	Referințe
NU SUNT	

Anexa Nr. 1 La Partea I

Teren

Nr cadastral	Suprafața (mp)*	Observații / Referințe
32420	49.410	CF 32420, nr. top. 2325/64, 2325/24, 2325/62, 2325/68, U.P. II, U.A. 40; Diferența de suprafață a poziției nr. 4 din TP 806/23.07.2009 se regăsește la ID 1421

* Suprafața este determinată în planul de proiecție Stereo 70.



Date referitoare la teren

Crt	Categorie folosință	Intra vilan	Suprafața (mp)	Tarla	Parcelă	Nr. topo	Observații / Referințe
1	padure	NU	49.410	1787	2325/65, 2325/70, 2325/64, 2325/68	-	TP 806/23.07.2009, poziția nr. 4

Lungime Segmente

1) Valorile lungimilor segmentelor sunt obținute din proiecție în plan.

Punct început	X / Y	Punct sfârșit	X / Y	Lungime segment
1	537.414,084 665.928,669	2	537.365,707 665.929,912	48.39 3
2	537.365,707 665.929,912	3	537.328,451 665.937,644	38.05
3	537.328,451 665.937,644	4	537.321,964 665.939,476	6.741
4	537.321,964 665.939,476	5	537.310,033 665.934,668	12.86 3
5	537.310,033 665.934,668	6	537.298,526 665.933,353	11.58 2
6	537.298,526 665.933,353	7	537.285,317 665.930,71	13.47 1
7	537.285,317 665.930,71	8	537.279,99 665.938,855	9.732
8	537.279,99 665.938,855	9	537.258,414 665.921,202	27.87 7
9	537.258,414 665.921,202	10	537.247,076 665.919,118	11.52 8
10	537.247,076 665.919,118	11	537.228,891 665.909,348	20.64 3
11	537.228,891 665.909,348	12	537.211,604 665.889,418	26.38 3
12	537.211,604 665.889,418	13	537.182,973 665.872,589	33.21 1

Punct început	X / Y	Punct sfârșit	X / Y	Lungime segment	Punct început	X / Y	Punct sfârșit	X / Y	Lungime segment	Punct început	X / Y	Punct sfârșit	X / Y	Lungime segment
13	537.182,973 665.872,589	14	537.159,151 665.849,093	33.46	14	537.159,151 665.849,093	15	537.139,405 665.820,897	34.42 3	15	537.139,405 665.820,897	16	537.123,105 665.775,784	47.96 7
16	537.123,105 665.775,784	17	537.113,473 665.768,824	11.88 3	17	537.113,473 665.768,824	18	537.130,096 665.756,312	20.80 6	18	537.130,096 665.756,312	19	537.151,658 665.729,205	34.63 7
19	537.151,658 665.729,205	20	537.160,222 665.718,439	13.75 7	20	537.160,222 665.718,439	21	537.151,686 665.715,057	9.182	21	537.151,686 665.715,057	22	537.146,32 665.707,833	8.999
22	537.146,32 665.707,833	23	537.140,287 665.702,316	8.175	23	537.140,287 665.702,316	24	537.132,75 665.687,077	17.00 1	24	537.132,75 665.687,077	25	537.135,375 665.680,031	7.519
25	537.135,375 665.680,031	26	537.144,755 665.683,752	10.09 1	26	537.144,755 665.683,752	27	537.163,716 665.678,636	19.63 9	27	537.163,716 665.678,636	28	537.171,872 665.679,737	8.23
28	537.171,872 665.679,737	29	537.195,369 665.670,608	25.20 8	29	537.195,369 665.670,608	30	537.197,754 665.665,614	5.534	30	537.197,754 665.665,614	31	537.198,433 665.660,938	4.725
31	537.198,433 665.660,938	32	537.205,767 665.655,305	9.248	32	537.205,767 665.655,305	33	537.216,846 665.670,749	19.00 7	33	537.216,846 665.670,749	34	537.226,988 665.684,926	17.43 1
34	537.226,988 665.684,926	35	537.240,43 665.705,347	24.44 8	35	537.240,43 665.705,347	36	537.242,701 665.706,886	2.743	36	537.242,701 665.706,886	37	537.257,598 665.717,244	18.14 4
37	537.257,598 665.717,244	38	537.270,14 665.729,268	17.37 5	38	537.270,14 665.729,268	39	537.278,484 665.732,9	9.1	39	537.278,484 665.732,9	40	537.287,197 665.736,692	9.502
40	537.287,197 665.736,692	41	537.304,527 665.736,692	17.33	41	537.304,527 665.736,692	42	537.334,513 665.761,713	39.05 4	42	537.334,513 665.761,713	43	537.354,321 665.773,811	23.21
43	537.354,321 665.773,811	44	537.367,562 665.782,319	15.73 9	44	537.367,562 665.782,319	45	537.384,117 665.792,958	19.67 9	45	537.384,117 665.792,958	46	537.408,7 665.803,798	26.86 7
46	537.408,7 665.803,798	47	537.394,284 665.829,913	29.83	47	537.394,284 665.829,913	48	537.411,4 665.889,753	62.24	48	537.411,4 665.889,753	1	537.414,084 665.928,669	39.00 8

** Lungimile segmentelor sunt determinate în planul de proiecție Stereo 70 și sunt rotunjite la 1 milimetru.

*** Distanța dintre puncte este formată din segmente cumulate ce sunt mai mici decât valoarea 1 milimetru.

**DATE DESPRE IMOBILUL NR. 1441**

Oficiul de Cadastru și Publicitate Imobiliară SUCEAVA
Biroul de Cadastru și Publicitate Imobiliară Campulung Moldovenesc

A. Partea I. Descrierea imobilului

TEREN Extravilan

Nr. cadastral vechi:33420

Adresa: Jud. Suceava, Loc numit Obcina

Nr. Crt	Nr cadastral Nr. topografic	Suprafața* (mp)	Observații / Referințe
A1		2.317	Sector cadastral:67 Teren neimprejmuit; IE 33420

B. Partea II. Proprietari și acte

Inscrieri privitoare la dreptul de proprietate și alte drepturi reale		Referințe
1441 / 30/10/2022		
Act Normativ nr. Lege nr. 7, din 13/03/1996 emis de Parlamentul României;		
B1	Inscrierea provizorie, drept de PROPRIETATE, dobandit prin Lege, cota actuala 1/1 1) COMUNA POJORÂTA, CIF:4441425	A1

C. Partea III. SARCINI .

Inscrieri privind dezmembramintele dreptului de proprietate, drepturi reale de garanție și sarcini	Referințe
NU SUNT	

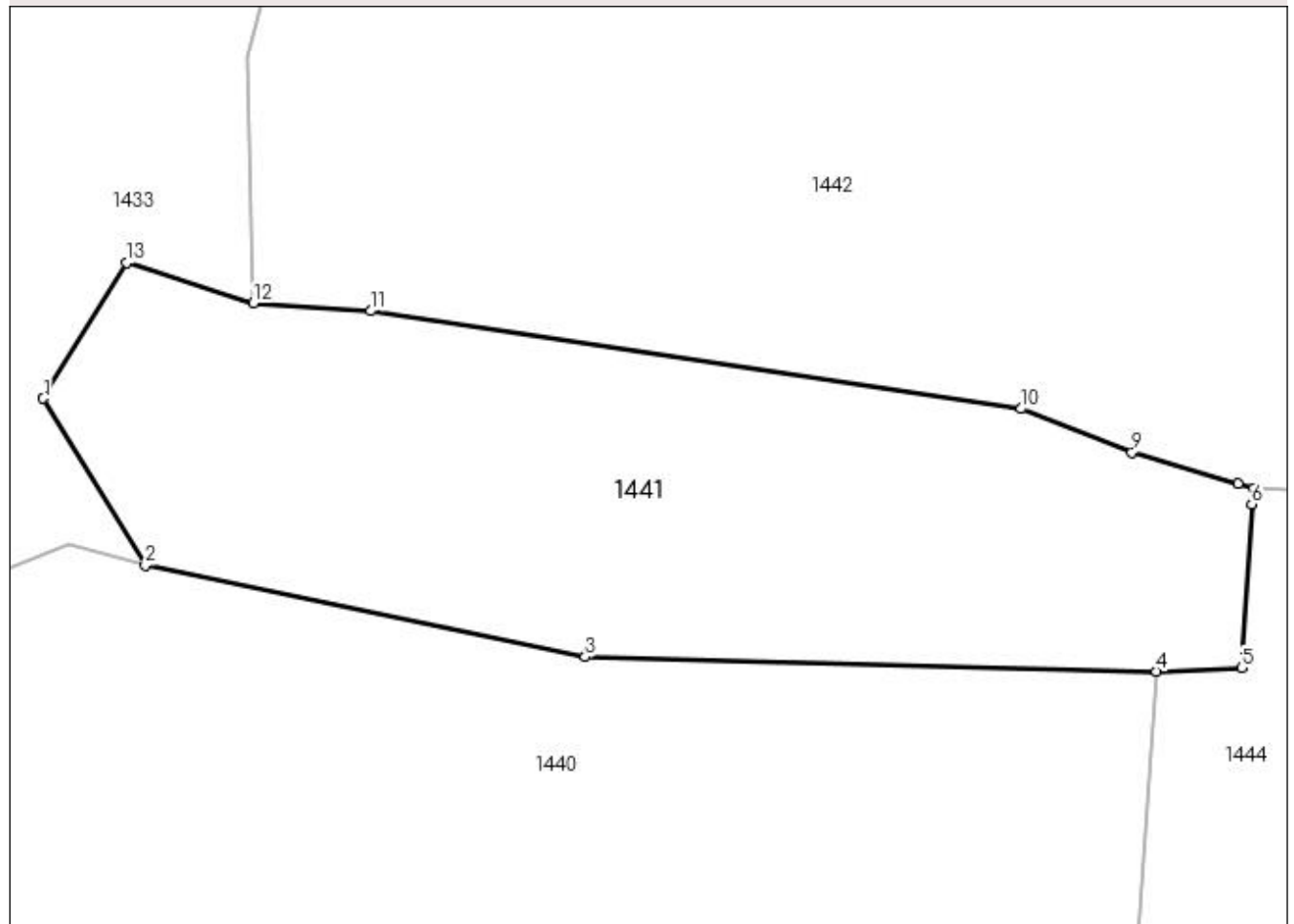
Anexa Nr. 1 La Partea I

Teren

Nr cadastral	Suprafața (mp)*	Observații / Referințe
	2.317	IE 33420

* Suprafața este determinată în planul de proiecție Stereo 70.

DETALII LINIARE IMOBIL



Date referitoare la teren

Crt	Categorie folosință	Intra vilan	Suprafața (mp)	Tarla	Parcelă	Nr. topo	Observații / Referințe
1	faneata	NU	2.317	-	-	-	

Lungime Segmente

1) Valorile lungimilor segmentelor sunt obținute din proiecție în plan.

Punct început	X / Y	Punct sfârșit	X / Y	Lungime segment (** (m)
1	537.319,791 665.951,81	2	537.328,451 665.937,644	16.603
2	537.328,451 665.937,644	3	537.365,707 665.929,912	38.05
3	537.365,707 665.929,912	4	537.414,084 665.928,669	48.393
4	537.414,084 665.928,669	5	537.421,347 665.928,98	7.27
5	537.421,347 665.928,98	6	537.422,199 665.942,856	13.902

Punct început	X / Y	Punct sfârșit	X / Y	Lungime segment (** (m)
6	537.422,199 665.942,856	7	537.422,349 665.944,174	1.327
7	537.422,349 665.944,174	8	537.421,011 665.944,57	1.395
8	537.421,011 665.944,57	9	537.412,028 665.947,224	9.367
9	537.412,028 665.947,224	10	537.402,643 665.950,928	10.089
10	537.402,643 665.950,928	11	537.347,539 665.959,204	55.722
11	537.347,539 665.959,204	12	537.337,577 665.959,867	9.984
12	537.337,577 665.959,867	13	537.326,858 665.963,278	11.249
13	537.326,858 665.963,278	1	537.319,791 665.951,81	13.471

** Lungimile segmentelor sunt determinate în planul de proiecție Stereo 70 și sunt rotunjite la 1 milimetru.

*** Distanța dintre puncte este formată din segmente cumulate ce sunt mai mici decât valoarea 1 milimetru.

**DATE DESPRE IMOBILUL NR. 1442**

Oficiul de Cadastru și Publicitate Imobiliară SUCEAVA
Biroul de Cadastru și Publicitate Imobiliară Campulung Moldovenesc

A. Partea I. Descrierea imobilului

TEREN Extravilan

Nr. cadastral vechi:34352

Adresa: Jud. Suceava, Loc numit Obcina

Nr. Crt	Nr cadastral Nr. topografic	Suprafața* (mp)	Observații / Referințe
A1		6.381	Sector cadastral:67 Teren neimprejmuit; U.P. II, U.A. 40A; IE 34352

B. Partea II. Proprietari și acte

Inscrieri privitoare la dreptul de proprietate și alte drepturi reale		Referințe
1442 / 30/10/2022		
Act Normativ nr. Hotărâre nr. 1.705, din 29/11/2006 emis de Guvernul României;		
B1	Intabulare, drept de PROPRIETATE, dobandit prin Lege, cota actuala 1/1 1) STATUL ROMÂN PRIN MINISTERUL MEDIULUI, APELOR ȘI PĂDURILOR - DOMENIUL PUBLIC, CIF: 16335444	A1
Act Normativ nr. Hotărâre nr. 1.705, din 29/11/2006 emis de Guvernul României (Act Normativ: Anexa nr. 3 - Inventarul centralizat al bunurilor din domeniul public al Statului, poziția nr. 1363; Act Normativ: Ordin Ministru nr. 496 din 09.03.2016 și Aviz CTAS nr. 140 din 04.06.2015 emise de Ministerul Apelor și Pădurilor; Act Administrativ; Declarație nr. 19147 din 12.12.2022 emis de Direcția Silvică Suceava.);		
B2	Intabulare, drept de ADMINISTRARE, dobandit prin Lege, cota actuala 1/1 1) REGIA NAȚIONALĂ A PĂDURILOR ROMSILVA RA, CIF:1590120, PRIN DIRECȚIA SILVICĂ SUCEAVA, CUI 714140, JUD. SUCEAVA, MUN. SUCEAVA, BLD. 1 MAI, NR.6	A1

C. Partea III. SARCINI .

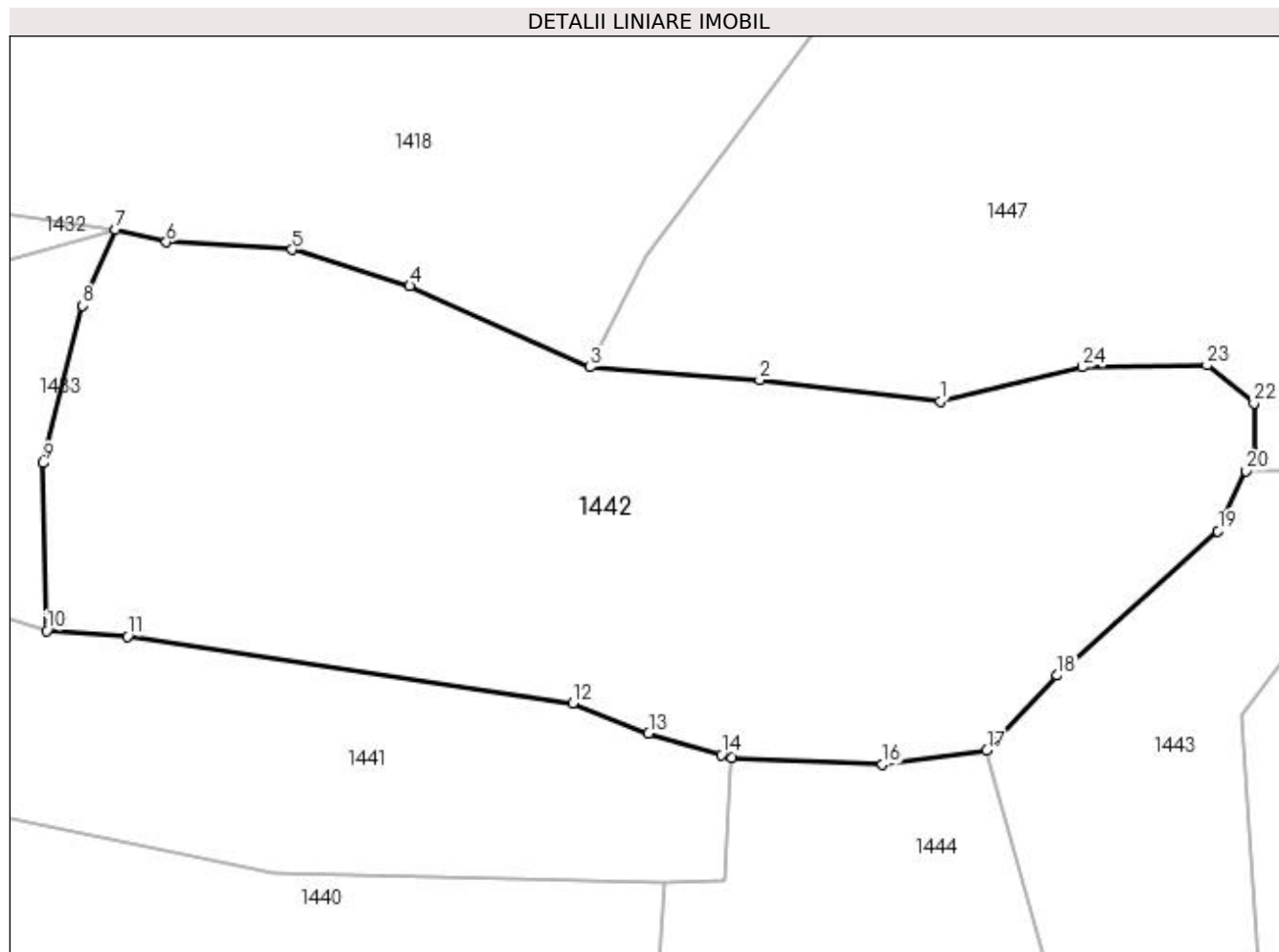
Inscrieri privind dezmembramintele dreptului de proprietate, drepturi reale de garanție și sarcini	Referințe
NU SUNT	

Anexa Nr. 1 La Partea I

Teren

Nr cadastral	Suprafața (mp)*	Observații / Referințe
	6.381	U.P. II, U.A. 40A; IE 34352

* Suprafața este determinată în planul de proiecție Stereo 70.



Date referitoare la teren

Crt	Categorie folosință	Intravilan	Suprafața (mp)	Tarla	Parcelă	Nr. topo	Observații / Referințe
1	padure	NU	6.381	-	-	-	

Lungime Segmente

1) Valorile lungimilor segmentelor sunt obținute din proiecție în plan.

Punct început	X / Y	Punct sfârșit	X / Y	Lungime segment (** (m)
1	537.448,099 665.988,257	2	537.425,785 665.990,933	22.474
3	537.404,81 665.992,494	4	537.382,496 666.002,531	24.467
5	537.367,909 666.007,038	6	537.352,364 666.007,947	15.572
7	537.346,098 666.009,5	8	537.342,014 666.000,122	10.229
9	537.337,135 665.980,62	10	537.337,577 665.959,867	20.758

Punct început	X / Y	Punct sfârșit	X / Y	Lungime segment (** (m)
2	537.425,785 665.990,933	3	537.404,81 665.992,494	21.033
4	537.382,496 666.002,531	5	537.367,909 666.007,038	15.267
6	537.352,364 666.007,947	7	537.346,098 666.009,5	6.456
8	537.342,014 666.000,122	9	537.337,135 665.980,62	20.103
10	537.337,577 665.959,867	11	537.347,539 665.959,204	9.984

Punct început	X / Y	Punct sfârșit	X / Y	Lungime segment (** (m)
11	537.347,539 665.959,204	12	537.402,643 665.950,928	55.722
13	537.412,028 665.947,224	14	537.421,011 665.944,57	9.367
15	537.422,349 665.944,174	16	537.440,948 665.943,365	18.617
17	537.453,862 665.945,098	18	537.462,603 665.954,357	12.733
19	537.482,463 665.972,199	20	537.485,935 665.979,661	8.23
21	537.486,926 665.981,789	22	537.486,926 665.988,034	6.245
23	537.481,124 665.992,717	24	537.465,727 665.992,494	15.399

Punct început	X / Y	Punct sfârșit	X / Y	Lungime segment (** (m)
12	537.402,643 665.950,928	13	537.412,028 665.947,224	10.089
14	537.421,011 665.944,57	15	537.422,349 665.944,174	1.395
16	537.440,948 665.943,365	17	537.453,862 665.945,098	13.03
18	537.462,603 665.954,357	19	537.482,463 665.972,199	26.698
20	537.485,935 665.979,661	21	537.486,926 665.981,789	2.347
22	537.486,926 665.988,034	23	537.481,124 665.992,717	7.456
24	537.465,727 665.992,494	1	537.448,099 665.988,257	18.13

** Lungimile segmentelor sunt determinate în planul de proiecție Stereo 70 și sunt rotunjite la 1 milimetru.

*** Distanța dintre puncte este formată din segmente cumulate ce sunt mai mici decât valoarea 1 milimetru.

**DATE DESPRE IMOBILUL NR. 1443**

Oficiul de Cadastru și Publicitate Imobiliară SUCEAVA
Biroul de Cadastru și Publicitate Imobiliară Campulung Moldovenesc

A. Partea I. Descrierea imobilului

TEREN Extravilan

Adresa: Jud. Suceava, Loc numit Obcina

Nr. Crt	Nr cadastral Nr. topografic	Suprafața* (mp)	Observații / Referințe
A1		2.460	Sector cadastral:67 Teren neimprejmut;

B. Partea II. Proprietari și acte

Inscrieri privitoare la dreptul de proprietate și alte drepturi reale		Referințe
1443 / 30/10/2022		
Act Normativ nr. Lege nr. 7, din 13/03/1996 emis de Parlamentul României;		
B1	Intabulare, drept de PROPRIETATE, dobândit prin Lege, cota actuala 1/1 1) NEIDENTIFICAT NEIDENTIFICAT	A1
Act Administrativ nr. Adeverință nr. 564, din 24/10/2022 emis de Primăria Comunei Pojorâta;		
B2	Se notează posesia faptică în favoarea lui 1) FLOCEA RODICA	A1

C. Partea III. SARCINI .

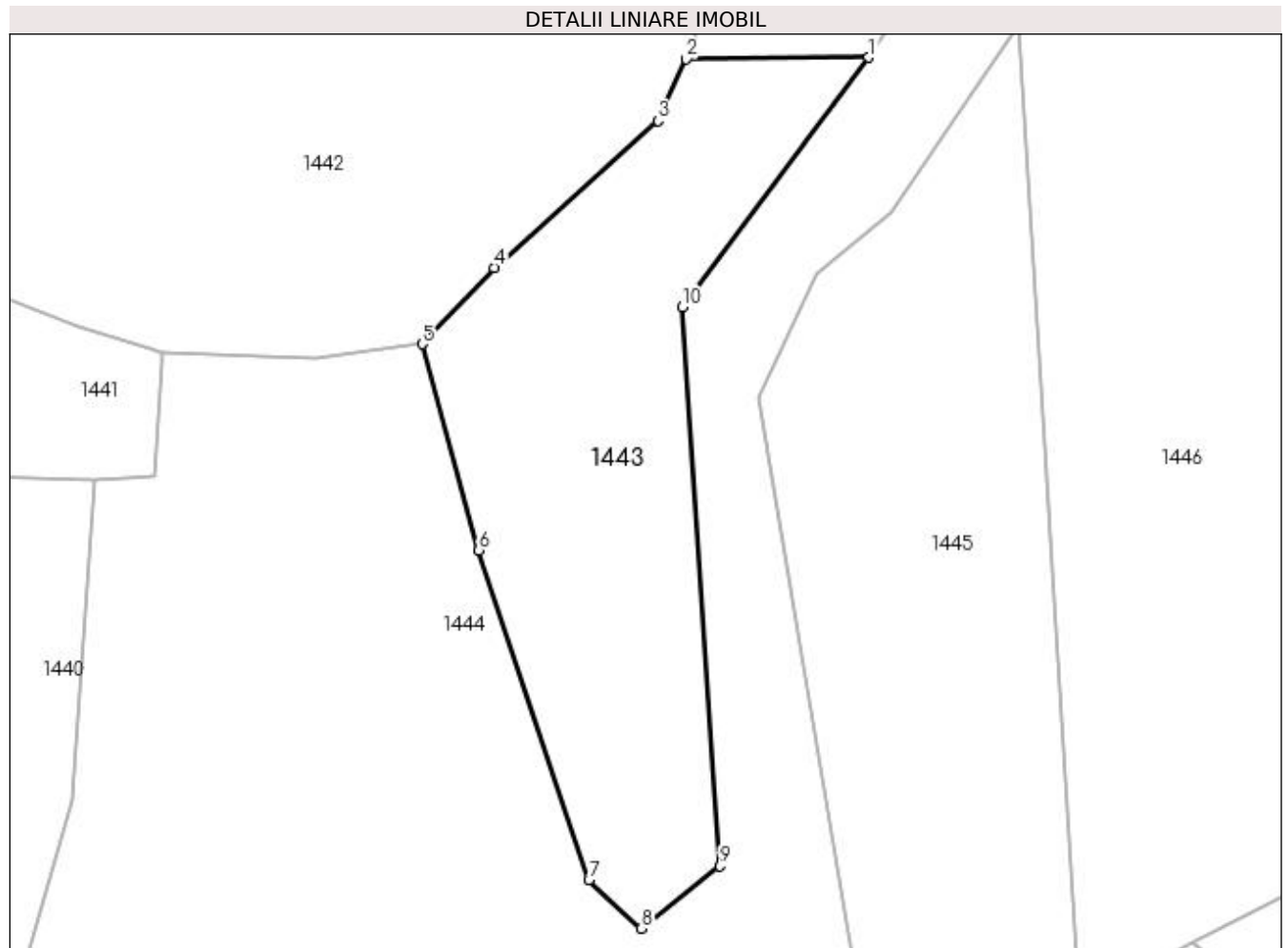
Inscrieri privind dezmembramintele dreptului de proprietate, drepturi reale de garanție și sarcini	Referințe
NU SUNT	

Anexa Nr. 1 La Partea I

Teren

Nr cadastral	Suprafața (mp)*	Observații / Referințe
	2.460	

* Suprafața este determinată în planul de proiecție Stereo 70.



Date referitoare la teren

Crt	Categorie folosință	Intra vilan	Suprafața (mp)	Tarla	Parcelă	Nr. topo	Observații / Referințe
1	pasune	NU	2.460	-	-	-	

Lungime Segmente

1) Valorile lungimilor segmentelor sunt obținute din proiecție în plan.

Punct început	X / Y	Punct sfârșit	X / Y	Lungime segment (** (m)
1	537.508,068 665.979,857	2	537.485,935 665.979,661	22.134
2	537.485,935 665.979,661	3	537.482,463 665.972,199	8.23
3	537.482,463 665.972,199	4	537.462,603 665.954,357	26.698
4	537.462,603 665.954,357	5	537.453,862 665.945,098	12.733
5	537.453,862 665.945,098	6	537.460,734 665.920,093	25.932

Punct început	X / Y	Punct sfârșit	X / Y	Lungime segment (** (m)
6	537.460,734 665.920,093	7	537.474,083 665.880,069	42.191
7	537.474,083 665.880,069	8	537.480,463 665.874,202	8.668
8	537.480,463 665.874,202	9	537.490,033 665.881,754	12.191
9	537.490,033 665.881,754	10	537.485,442 665.949,56	67.961
10	537.485,442 665.949,56	1	537.508,068 665.979,857	37.813

** Lungimile segmentelor sunt determinate în planul de proiecție Stereo 70 și sunt rotunjite la 1 milimetru.

*** Distanța dintre puncte este formată din segmente cumulate ce sunt mai mici decât valoarea 1 milimetru.

**DATE DESPRE IMOBILUL NR. 1444**

Oficiul de Cadastru și Publicitate Imobiliară SUCEAVA
Biroul de Cadastru și Publicitate Imobiliară Campulung Moldovenesc

A. Partea I. Descrierea imobilului

TEREN Extravilan

Adresa: Jud. Suceava, Loc numit Obcina

Nr. Crt	Nr cadastral Nr. topografic	Suprafața* (mp)	Observații / Referințe
A1		10.000	Sector cadastral:67 Teren neimprejmuit; U.P. II, U.A. 40

B. Partea II. Proprietari și acte

Inscrieri privitoare la dreptul de proprietate și alte drepturi reale		Referințe
1444 / 30/10/2022		
Act Normativ nr. Lege nr. 7, din 13/03/1996 emis de Parlamentul României;		
B1	Inscrierea provizorie, drept de PROPRIETATE, dobandit prin Lege, cota actuala 1/1 1) COMUNA POJORÂTA, CIF:4441425	A1

C. Partea III. SARCINI .

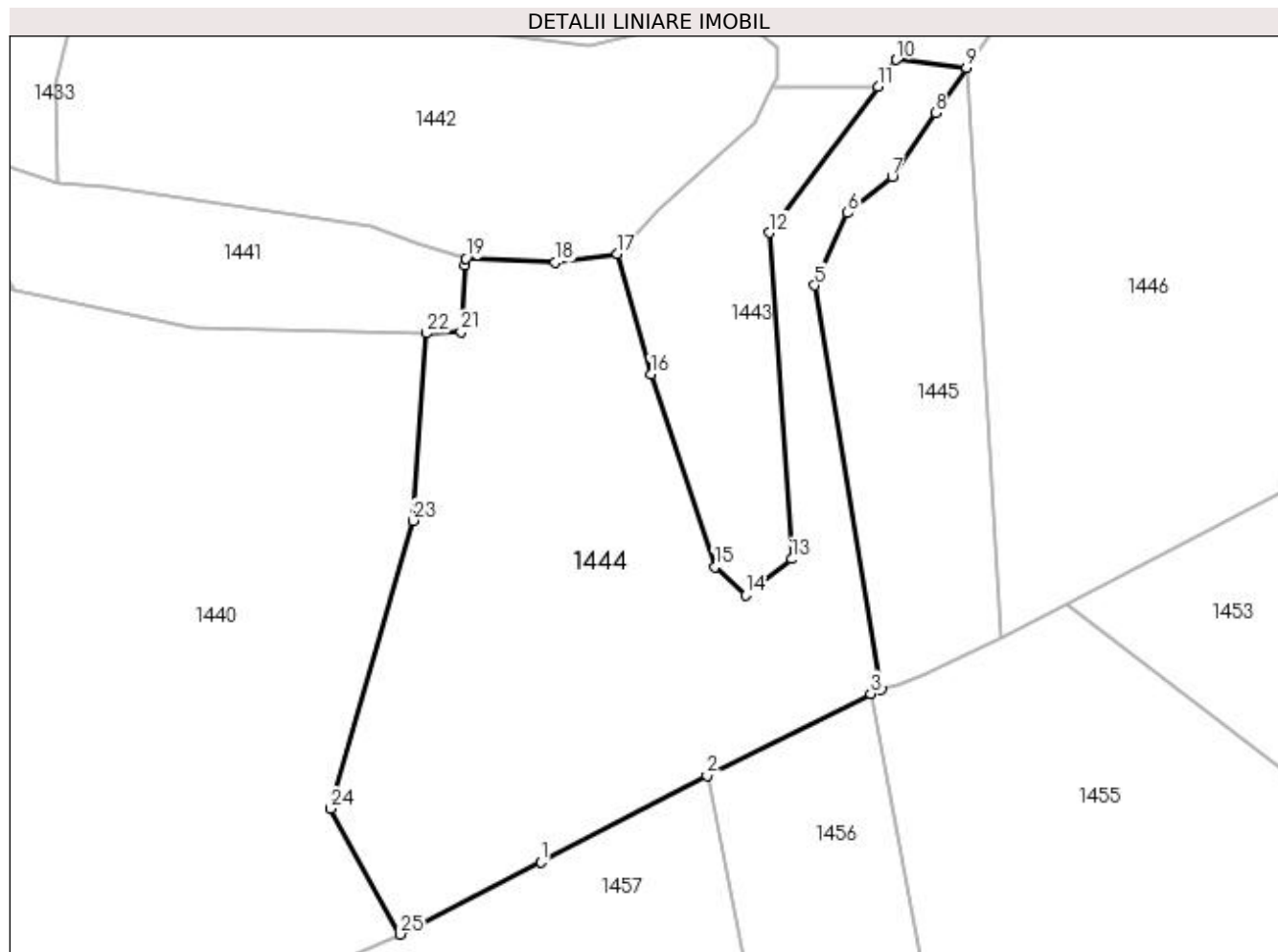
Inscrieri privind dezmembramintele dreptului de proprietate, drepturi reale de garanție și sarcini	Referințe
NU SUNT	

Anexa Nr. 1 La Partea I

Teren

Nr cadastral	Suprafața (mp)*	Observații / Referințe
	10.000	U.P. II, U.A. 40

* Suprafața este determinată în planul de proiecție Stereo 70.



Date referitoare la teren

Crt	Categorie folosință	Intra vilan	Suprafața (mp)	Tarla	Parcelă	Nr. topo	Observații / Referințe
1	padure	NU	10.000	-	-	-	

Lungime Segmente

1) Valorile lungimilor segmentelor sunt obținute din proiecție în plan.

Punct început	X / Y	Punct sfârșit	X / Y	Lungime segment (** (m)
1	537.437,905 665.818,809	2	537.472,432 665.836,783	38.925
3	537.506,427 665.853,762	4	537.508,668 665.854,652	2.411
5	537.494,773 665.938,636	6	537.501,646 665.953,623	16.488
7	537.510,906 665.961,174	8	537.519,954 665.974,395	16.021
9	537.526,364 665.983,761	10	537.511,787 665.985,473	14.677

Punct început	X / Y	Punct sfârșit	X / Y	Lungime segment (** (m)
2	537.472,432 665.836,783	3	537.506,427 665.853,762	37.999
4	537.508,668 665.854,652	5	537.494,773 665.938,636	85.126
6	537.501,646 665.953,623	7	537.510,906 665.961,174	11.948
8	537.519,954 665.974,395	9	537.526,364 665.983,761	11.349
10	537.511,787 665.985,473	11	537.508,068 665.979,857	6.736

Punct început	X / Y	Punct sfârșit	X / Y	Lungime segment (** (m)
11	537.508,068 665.979,857	12	537.485,442 665.949,56	37.813
13	537.490,033 665.881,754	14	537.480,463 665.874,202	12.191
15	537.474,083 665.880,069	16	537.460,734 665.920,093	42.191
17	537.453,862 665.945,098	18	537.440,948 665.943,365	13.03
19	537.422,349 665.944,174	20	537.422,199 665.942,856	1.327
21	537.421,347 665.928,98	22	537.414,084 665.928,669	7.27
23	537.411,4 665.889,753	24	537.394,284 665.829,913	62.24
25	537.408,7 665.803,798	1	537.437,905 665.818,809	32.837

Punct început	X / Y	Punct sfârșit	X / Y	Lungime segment (** (m)
12	537.485,442 665.949,56	13	537.490,033 665.881,754	67.961
14	537.480,463 665.874,202	15	537.474,083 665.880,069	8.668
16	537.460,734 665.920,093	17	537.453,862 665.945,098	25.932
18	537.440,948 665.943,365	19	537.422,349 665.944,174	18.617
20	537.422,199 665.942,856	21	537.421,347 665.928,98	13.902
22	537.414,084 665.928,669	23	537.411,4 665.889,753	39.008
24	537.394,284 665.829,913	25	537.408,7 665.803,798	29.83

** Lungimile segmentelor sunt determinate în planul de proiecție Stereo 70 și sunt rotunjite la 1 milimetru.

*** Distanța dintre puncte este formată din segmente cumulate ce sunt mai mici decât valoarea 1 milimetru.

**DATE DESPRE IMOBILUL NR. 1445**

Oficiul de Cadastru și Publicitate Imobiliară SUCEAVA
Biroul de Cadastru și Publicitate Imobiliară Campulung Moldovenesc

A. Partea I. Descrierea imobilului

TEREN Extravilan

Adresa: Jud. Suceava, Loc numit Obcina

Nr. Crt	Nr cadastral Nr. topografic	Suprafața* (mp)	Observații / Referințe
A1		3.200	Sector cadastral:67 Teren neimprejmuit; U.P. II, U.A. 40

B. Partea II. Proprietari și acte

Inscrieri privitoare la dreptul de proprietate și alte drepturi reale		Referințe
1445 / 30/10/2022		
Act Administrativ nr. Titlu de proprietate nr. 328, din 15/11/1993 emis de Comisia Județeană Suceava;		
B1	Intabulare, drept de PROPRIETATE, dobandit prin Reconstituire, cota actuala 1/1 1) FLOCEA DORIN 2) LATIȘ SILVIA	A1

C. Partea III. SARCINI .

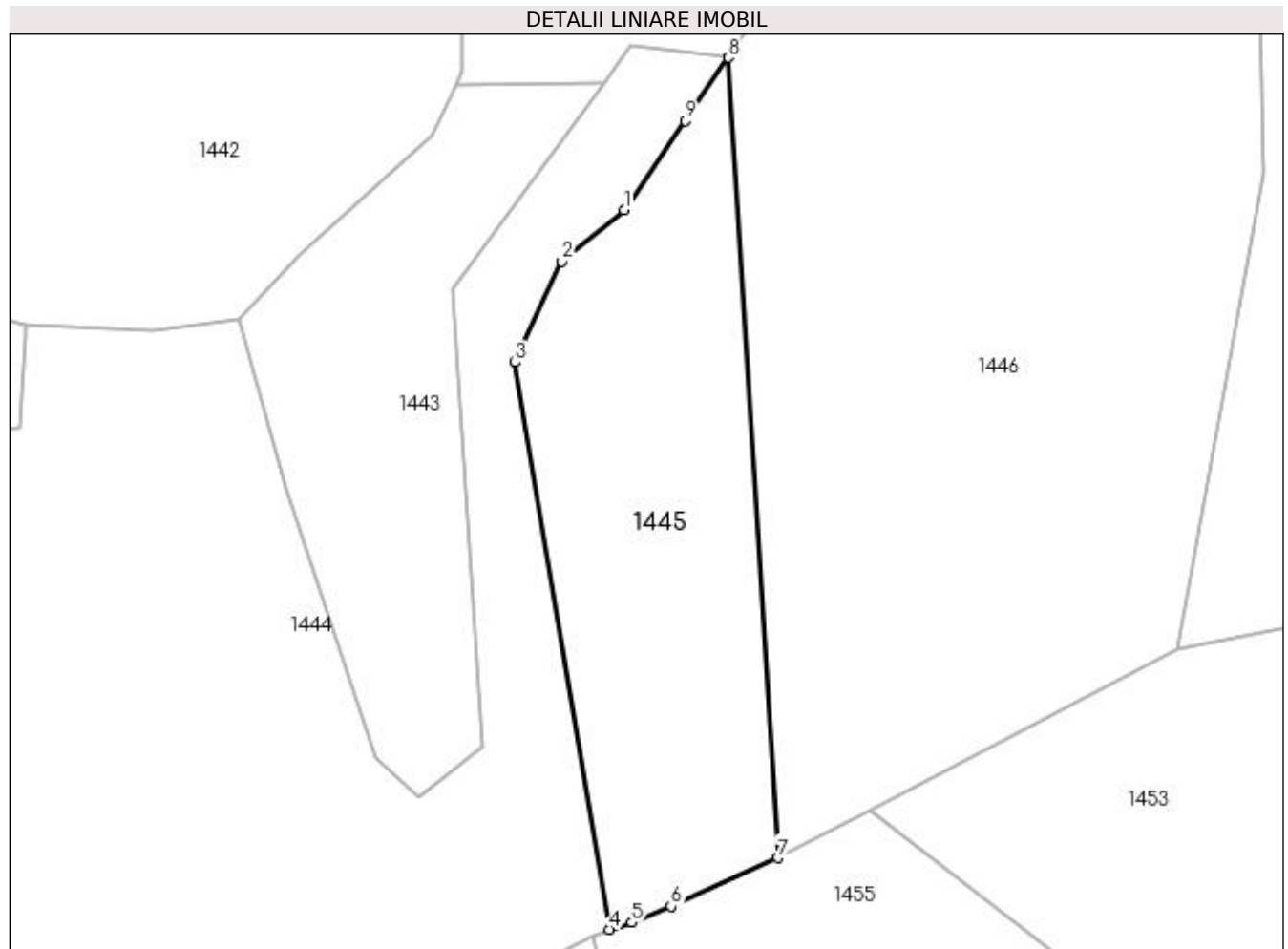
Inscrieri privind dezmembramintele dreptului de proprietate, drepturi reale de garanție și sarcini	Referințe
NU SUNT	

Anexa Nr. 1 La Partea I

Teren

Nr cadastral	Suprafața (mp)*	Observații / Referințe
	3.200	U.P. II, U.A. 40

* Suprafața este determinată în planul de proiecție Stereo 70.



Date referitoare la teren

Crt	Categorie folosință	Intra vilan	Suprafața (mp)	Tarla	Parcelă	Nr. topo	Observații / Referințe
1	padure	NU	3.200	-	-	-	

Lungime Segmente

1) Valorile lungimilor segmentelor sunt obținute din proiecție în plan.

Punct început	X / Y	Punct sfârșit	X / Y	Lungime segment (** (m)
1	537.510,906 665.961,174	2	537.501,646 665.953,623	11.948
2	537.501,646 665.953,623	3	537.494,773 665.938,636	16.488
3	537.494,773 665.938,636	4	537.508,668 665.854,652	85.126
4	537.508,668 665.854,652	5	537.512,042 665.855,67	3.524
5	537.512,042 665.855,67	6	537.517,832 665.858,079	6.271

Punct început	X / Y	Punct sfârșit	X / Y	Lungime segment (** (m)
6	537.517,832 665.858,079	7	537.533,637 665.865,255	17.358
7	537.533,637 665.865,255	8	537.526,364 665.983,761	118.729
8	537.526,364 665.983,761	9	537.519,954 665.974,395	11.349
9	537.519,954 665.974,395	1	537.510,906 665.961,174	16.021

** Lungimile segmentelor sunt determinate în planul de proiecție Stereo 70 și sunt rotunjite la 1 milimetru.

*** Distanța dintre puncte este formată din segmente cumulate ce sunt mai mici decât valoarea 1 milimetru.

**DATE DESPRE IMOBILUL NR. 1446**

Oficiul de Cadastru și Publicitate Imobiliară SUCEAVA
Biroul de Cadastru și Publicitate Imobiliară Campulung Moldovenesc

A. Partea I. Descrierea imobilului

TEREN Extravilan

Adresa: Jud. Suceava, Loc numit Obcina

Nr. Crt	Nr cadastral Nr. topografic	Suprafața* (mp)	Observații / Referințe
A1		10.000	Sector cadastral:67 Teren neimprejmuit; U.P. II, U.A. 40

B. Partea II. Proprietari și acte

Inscrieri privitoare la dreptul de proprietate și alte drepturi reale		Referințe
1446 / 30/10/2022		
Act Administrativ nr. Titlu de proprietate nr. 329, din 15/11/1993 emis de Comisia Județeană Suceava;		
B1	Intabulare, drept de PROPRIETATE, dobandit prin Reconstituire, cota actuala 1/1 1) FLOCEA RODICA 2) LATIȘ SILVIA	A1

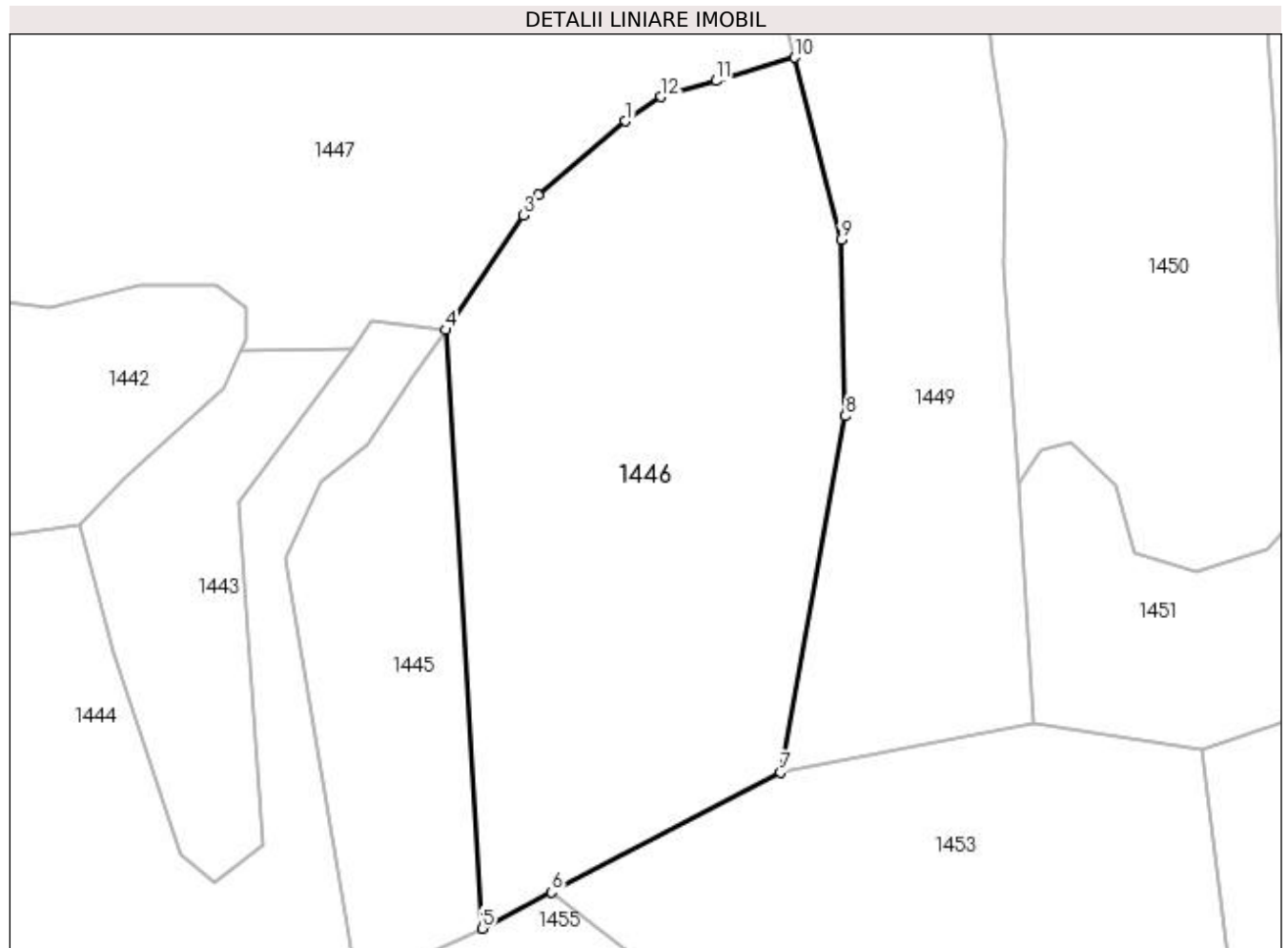
C. Partea III. SARCINI .

Inscrieri privind dezmembramintele dreptului de proprietate, drepturi reale de garanție și sarcini	Referințe
NU SUNT	

Anexa Nr. 1 La Partea I**Teren**

Nr cadastral	Suprafața (mp)*	Observații / Referințe
	10.000	U.P. II, U.A. 40

* Suprafața este determinată în planul de proiecție Stereo 70.

**Date referitoare la teren**

Crt	Categorie folosință	Intra vilan	Suprafața (mp)	Tarla	Parcelă	Nr. topo	Observații / Referințe
1	padure	NU	10.000	-	-	-	

Lungime Segmente

1) Valorile lungimilor segmentelor sunt obținute din proiecție în plan.

Punct început	X / Y	Punct sfârșit	X / Y	Lungime segment (** (m)
1	537.562,09 666.025,112	2	537.544,713 666.010,512	22.696
2	537.544,713 666.010,512	3	537.541,888 666.006,444	4.953
3	537.541,888 666.006,444	4	537.526,364 665.983,761	27.487
4	537.526,364 665.983,761	5	537.533,637 665.865,255	118.729
5	537.533,637 665.865,255	6	537.547,378 665.872,43	15.501

Punct început	X / Y	Punct sfârșit	X / Y	Lungime segment (** (m)
6	537.547,378 665.872,43	7	537.592,798 665.896,147	51.239
7	537.592,798 665.896,147	8	537.605,656 665.966,691	71.706
8	537.605,656 665.966,691	9	537.604,751 666.001,597	34.918
9	537.604,751 666.001,597	10	537.595,616 666.037,705	37.246
10	537.595,616 666.037,705	11	537.579,967 666.033,072	16.32
11	537.579,967 666.033,072	12	537.569,141 666.029,894	11.283
12	537.569,141 666.029,894	1	537.562,09 666.025,112	8.52

** Lungimile segmentelor sunt determinate în planul de proiecție Stereo 70 și sunt rotunjite la 1 milimetru.

*** Distanța dintre puncte este formată din segmente cumulate ce sunt mai mici decât valoarea 1 milimetru.

**DATE DESPRE IMOBILUL NR. 1447**

Oficiul de Cadastru și Publicitate Imobiliară SUCEAVA
Biroul de Cadastru și Publicitate Imobiliară Campulung Moldovenesc

A. Partea I. Descrierea imobilului

TEREN Extravilan

Adresa: Jud. Suceava, Loc numit Obcina

Nr. Crt	Nr cadastral Nr. topografic	Suprafața* (mp)	Observații / Referințe
A1	33656	13.091	Sector cadastral:67 Teren neimprejmuit; CF 33656, nr. top. 2325/69

B. Partea II. Proprietari și acte

Inscrieri privitoare la dreptul de proprietate și alte drepturi reale		Referințe
1447 / 30/10/2022		
Act Normativ nr. Lege nr. 7, din 13/03/1996 emis de Parlamentul României;		
B1	Inscrierea provizorie, drept de PROPRIETATE, dobandit prin Lege, cota actuala 1/1 1) COMUNA POJORÂTA, CIF:4441425	A1

C. Partea III. SARCINI .

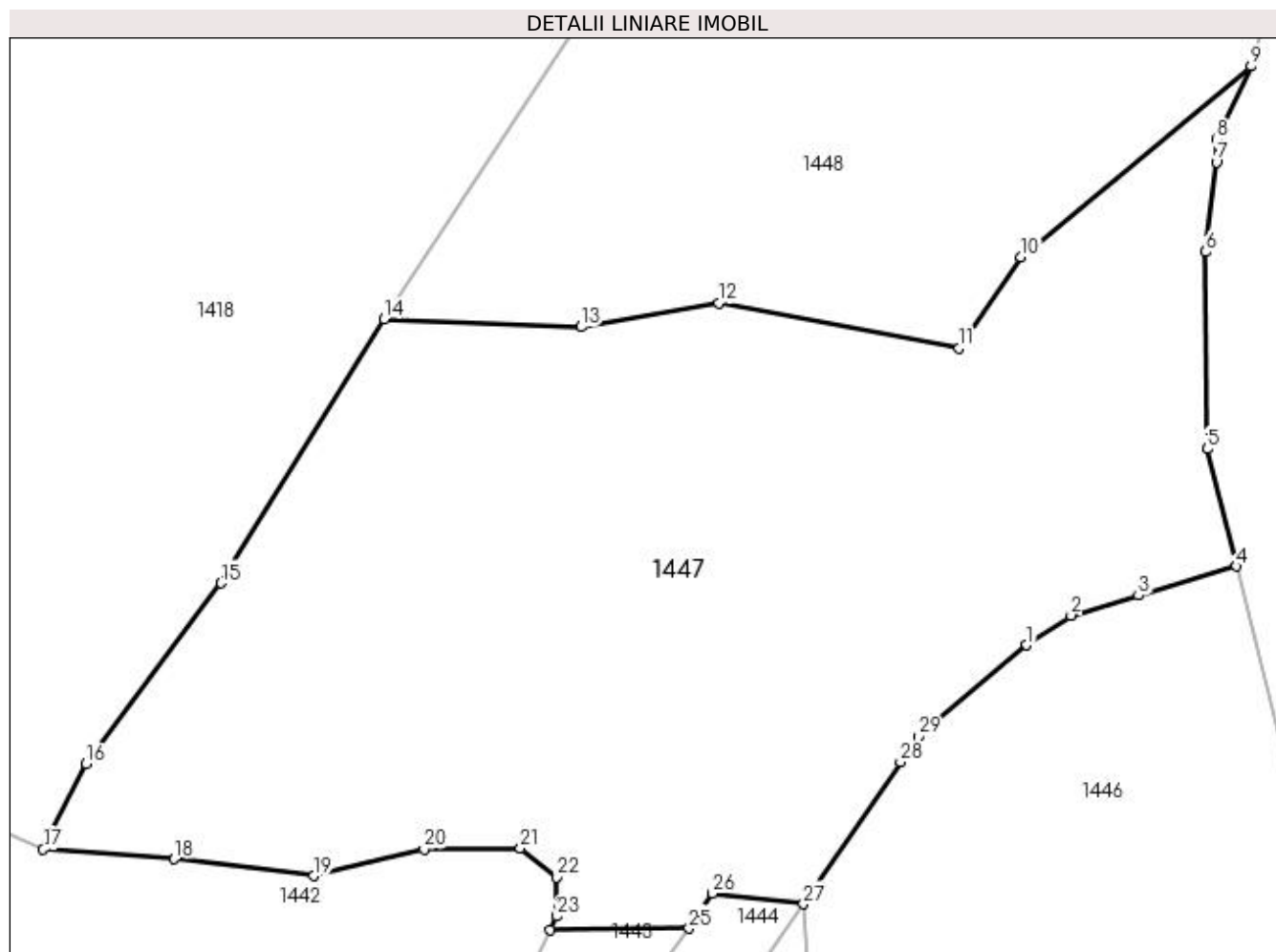
Inscrieri privind dezmembramintele dreptului de proprietate, drepturi reale de garanție și sarcini	Referințe
NU SUNT	

Anexa Nr. 1 La Partea I

Teren

Nr cadastral	Suprafața (mp)*	Observații / Referințe
33656	13.091	CF 33656, nr. top. 2325/69

* Suprafața este determinată în planul de proiecție Stereo 70.



Date referitoare la teren

Crt	Categorie folosință	Intravilan	Suprafața (mp)	Tarla	Parcelă	Nr. topo	Observații / Referințe
1	pasune	NU	13.091	-	-	-	

Lungime Segmente

1) Valorile lungimilor segmentelor sunt obținute din proiecție în plan.

Punct început	X / Y	Punct sfârșit	X / Y	Lungime segment (** (m)
1	537.562,09 666.025,112	2	537.569,141 666.029,894	8.52
3	537.579,967 666.033,072	4	537.595,616 666.037,705	16.32
5	537.590,902 666.056,488	6	537.590,718 666.087,948	31.461
7	537.592,404 666.102,289	8	537.592,516 666.105,928	3.641
9	537.597,95 666.117,634	10	537.561,109 666.087,168	47.806

Punct început	X / Y	Punct sfârșit	X / Y	Lungime segment (** (m)
2	537.569,141 666.029,894	3	537.579,967 666.033,072	11.283
4	537.595,616 666.037,705	5	537.590,902 666.056,488	19.366
6	537.590,718 666.087,948	7	537.592,404 666.102,289	14.44
8	537.592,516 666.105,928	9	537.597,95 666.117,634	12.906
10	537.561,109 666.087,168	11	537.551,264 666.072,602	17.581

Punct început	X / Y	Punct sfârșit	X / Y	Lungime segment (** (m)
11	537.551,264 666.072,602	12	537.512,844 666.079,827	39.093
13	537.490,829 666.075,977	14	537.459,341 666.077,192	31.511
15	537.433,269 666.035,038	16	537.411,654 666.006,214	36.028
17	537.404,81 665.992,494	18	537.425,785 665.990,933	21.033
19	537.448,099 665.988,257	20	537.465,727 665.992,494	18.13
21	537.481,124 665.992,717	22	537.486,926 665.988,034	7.456
23	537.486,926 665.981,789	24	537.485,935 665.979,661	2.347
25	537.508,068 665.979,857	26	537.511,787 665.985,473	6.736
27	537.526,364 665.983,761	28	537.541,888 666.006,444	27.487
29	537.544,713 666.010,512	1	537.562,09 666.025,112	22.696

Punct început	X / Y	Punct sfârșit	X / Y	Lungime segment (** (m)
12	537.512,844 666.079,827	13	537.490,829 666.075,977	22.349
14	537.459,341 666.077,192	15	537.433,269 666.035,038	49.565
16	537.411,654 666.006,214	17	537.404,81 665.992,494	15.332
18	537.425,785 665.990,933	19	537.448,099 665.988,257	22.474
20	537.465,727 665.992,494	21	537.481,124 665.992,717	15.399
22	537.486,926 665.988,034	23	537.486,926 665.981,789	6.245
24	537.485,935 665.979,661	25	537.508,068 665.979,857	22.134
26	537.511,787 665.985,473	27	537.526,364 665.983,761	14.677
28	537.541,888 666.006,444	29	537.544,713 666.010,512	4.953

** Lungimile segmentelor sunt determinate în planul de proiecție Stereo 70 și sunt rotunjite la 1 milimetru.

*** Distanța dintre puncte este formată din segmente cumulate ce sunt mai mici decât valoarea 1 milimetru.

**DATE DESPRE IMOBILUL NR. 1448**

Oficiul de Cadastru și Publicitate Imobiliară SUCEAVA
Biroul de Cadastru și Publicitate Imobiliară Campulung Moldovenesc

A. Partea I. Descrierea imobilului

TEREN Extravilan

Adresa: Jud. Suceava, Loc numit Obcina

Nr. Crt	Nr cadastral Nr. topografic	Suprafața* (mp)	Observații / Referințe
A1	33654	12.021	Sector cadastral:67 Teren neimprejmuit; CF 33654, parte din nr. top. 2359/1

B. Partea II. Proprietari și acte

Inscrieri privitoare la dreptul de proprietate și alte drepturi reale	Referințe
1448 / 30/10/2022	
Act Normativ nr. Lege nr. 7, din 13/03/1996 emis de Parlamentul României;	
B1	A1
Intabulare, drept de PROPRIETATE, dobândit prin Lege, cota actuala 1/1 1) NEIDENTIFICAT NEIDENTIFICAT	
Act Administrativ nr. Adeverință nr. 565, din 24/10/2022 emis de Primăria Comunei Pojorâta;	
B2	A1
Se notează posesia faptică în favoarea lui 1) SAVA ZAHARA	

C. Partea III. SARCINI .

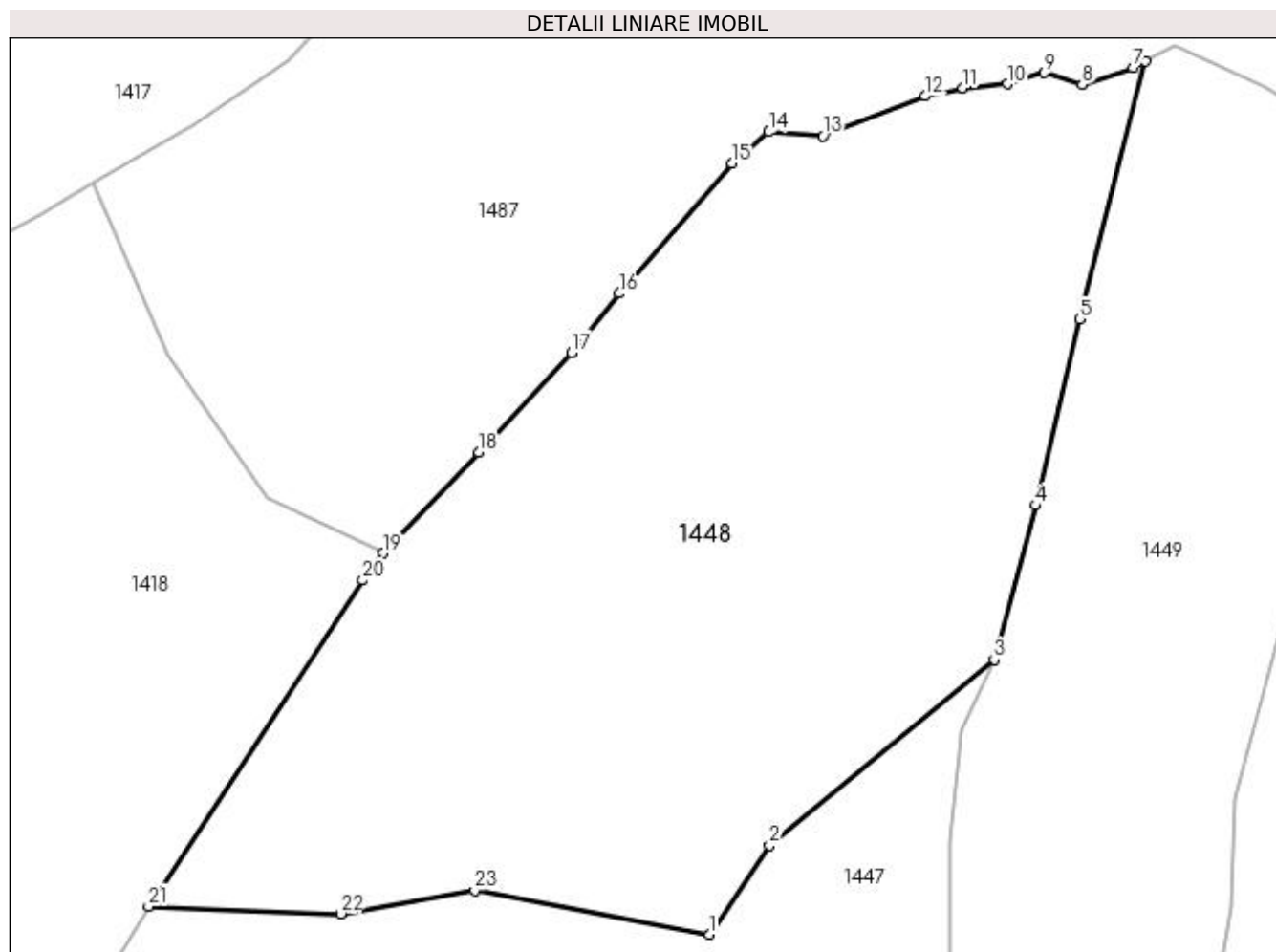
Inscrieri privind dezmembramintele dreptului de proprietate, drepturi reale de garanție și sarcini	Referințe
NU SUNT	

Anexa Nr. 1 La Partea I

Teren

Nr cadastral	Suprafața (mp)*	Observații / Referințe
33654	12.021	CF 33654, parte din nr. top. 2359/1

* Suprafața este determinată în planul de proiecție Stereo 70.



Date referitoare la teren

Crt	Categorie folosință	Intra vilan	Suprafața (mp)	Tarla	Parcelă	Nr. topo	Observații / Referințe
1	faneata	NU	12.021	-	-	-	

Lungime Segmente

1) Valorile lungimilor segmentelor sunt obținute din proiecție în plan.

Punct început	X / Y	Punct sfârșit	X / Y	Lungime segment (** (m)
1	537.551,264 666.072,602	2	537.561,109 666.087,168	17.581
3	537.597,95 666.117,634	4	537.604,709 666.142,889	26.144
5	537.612,023 666.173,414	6	537.622,805 666.215,616	43.558
7	537.620,756 666.214,582	8	537.612,394 666.211,9	8.782
9	537.606,151 666.213,754	10	537.600,149 666.211,905	6.28

Punct început	X / Y	Punct sfârșit	X / Y	Lungime segment (** (m)
2	537.561,109 666.087,168	3	537.597,95 666.117,634	47.806
4	537.604,709 666.142,889	5	537.612,023 666.173,414	31.389
6	537.622,805 666.215,616	7	537.620,756 666.214,582	2.295
8	537.612,394 666.211,9	9	537.606,151 666.213,754	6.512
10	537.600,149 666.211,905	11	537.592,835 666.211,279	7.341

Punct început	X / Y	Punct sfârșit	X / Y	Lungime segment (** (m))
11	537.592,835 666.211,279	12	537.586,631 666.209,942	6.346
13	537.569,89 666.203,437	14	537.561,017 666.204,07	8.896
15	537.554,982 666.198,915	16	537.536,546 666.177,628	28.161
17	537.528,69 666.167,894	18	537.513,44 666.151,591	22.324
19	537.497,737 666.135,055	20	537.494,409 666.130,619	5.546
21	537.459,341 666.077,192	22	537.490,829 666.075,977	31.511
23	537.512,844 666.079,827	1	537.551,264 666.072,602	39.093

Punct început	X / Y	Punct sfârșit	X / Y	Lungime segment (** (m))
12	537.586,631 666.209,942	13	537.569,89 666.203,437	17.96
14	537.561,017 666.204,07	15	537.554,982 666.198,915	7.937
16	537.536,546 666.177,628	17	537.528,69 666.167,894	12.509
18	537.513,44 666.151,591	19	537.497,737 666.135,055	22.804
20	537.494,409 666.130,619	21	537.459,341 666.077,192	63.908
22	537.490,829 666.075,977	23	537.512,844 666.079,827	22.349

** Lungimile segmentelor sunt determinate în planul de proiecție Stereo 70 și sunt rotunjite la 1 milimetru.

*** Distanța dintre puncte este formată din segmente cumulate ce sunt mai mici decât valoarea 1 milimetru.

**DATE DESPRE IMOBILUL NR. 1449**

Oficiul de Cadastru și Publicitate Imobiliară SUCEAVA
Biroul de Cadastru și Publicitate Imobiliară Campulung Moldovenesc

A. Partea I. Descrierea imobilului

TEREN Extravilan

Adresa: Jud. Suceava, Loc numit Obcina

Nr. Crt	Nr cadastral Nr. topografic	Suprafața* (mp)	Observații / Referințe
A1	34297	13.593	Sector cadastral:67 Teren neimprejmuit; Provenit din CF 34297, nr. cad. 34297, CF 33656, nr. top. 2325/71

B. Partea II. Proprietari și acte

Inscrieri privitoare la dreptul de proprietate și alte drepturi reale		Referințe
563 / 15/01/2020		
Act Administrativ nr. 971, din 18/11/2019 emis de Comisia Județeană de Fond Funciar SUCEAVA;		
B1	Intabulare, drept de PROPRIETATE, dobândit prin Reconstituire, cota actuala 1/1 1) RAIA AURELIA	A1

C. Partea III. SARCINI .

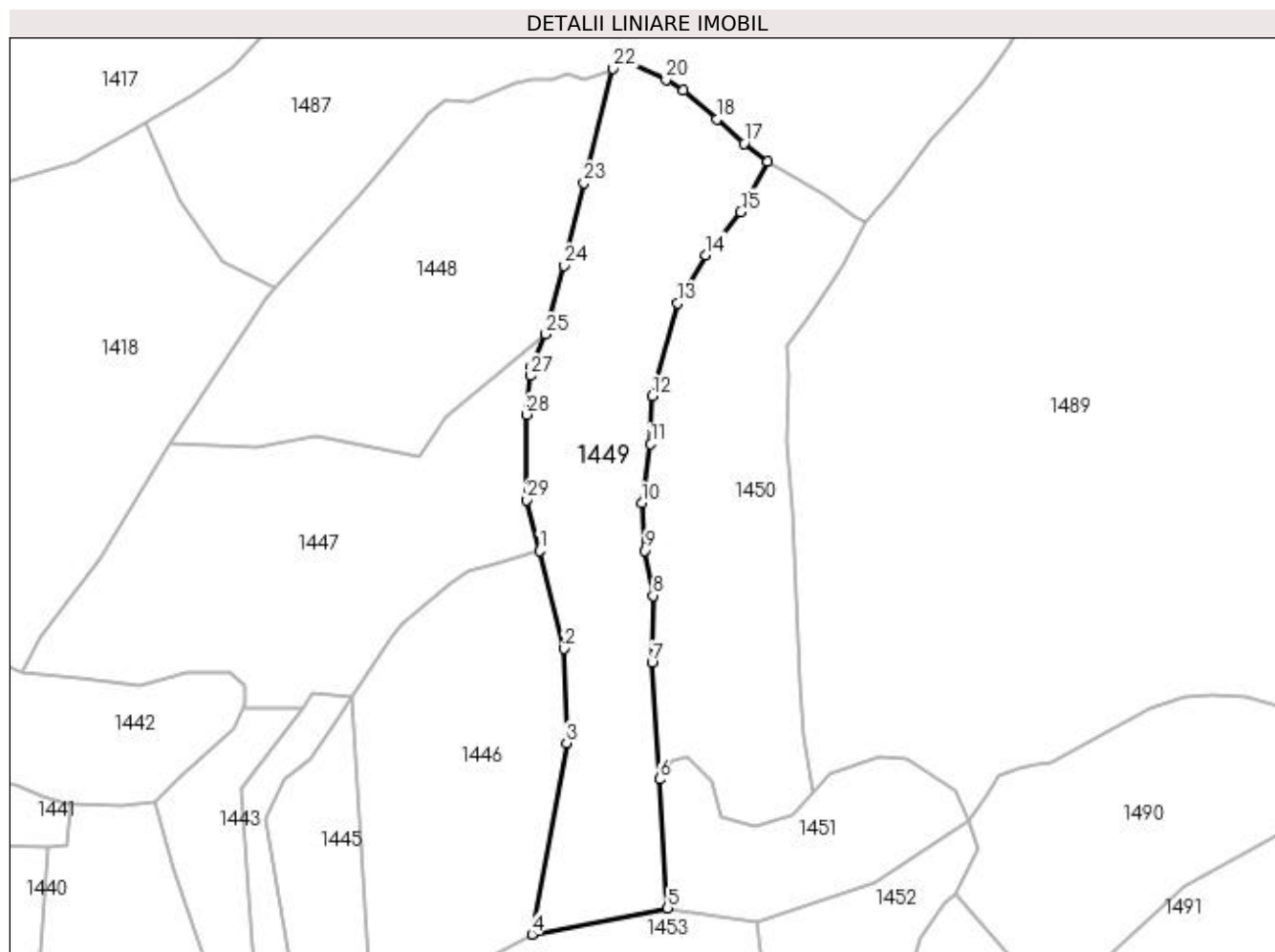
Inscrieri privind dezmembramintele dreptului de proprietate, drepturi reale de garanție și sarcini	Referințe
NU SUNT	

Anexa Nr. 1 La Partea I

Teren

Nr cadastral	Suprafața (mp)*	Observații / Referințe
34297	13.593	Provenit din CF 34297, nr. cad. 34297, CF 33656, nr. top. 2325/71

* Suprafața este determinată în planul de proiecție Stereo 70.



Date referitoare la teren

Crt	Categorie folosință	Intra vilan	Suprafața (mp)	Tarla	Parcelă	Nr. topo	Observații / Referințe
1	pașune	NU	13.593	-	-	-	

Lungime Segmente

1) Valorile lungimilor segmentelor sunt obținute din proiecție în plan.

Punct început	X / Y	Punct sfârșit	X / Y	Lungime segment (** (m)
1	537.595,616 666.037,705	2	537.604,751 666.001,597	37.246
3	537.605,656 665.966,691	4	537.592,798 665.896,147	71.706
5	537.642,971 665.905,814	6	537.639,922 665.953,386	47.67
7	537.637,166 665.996,396	8	537.637,542 666.021,113	24.72
9	537.634,586 666.037,795	10	537.633,34 666.055,247	17.496

Punct început	X / Y	Punct sfârșit	X / Y	Lungime segment (** (m)
2	537.604,751 666.001,597	3	537.605,656 665.966,691	34.918
4	537.592,798 665.896,147	5	537.642,971 665.905,814	51.096
6	537.639,922 665.953,386	7	537.637,166 665.996,396	43.098
8	537.637,542 666.021,113	9	537.634,586 666.037,795	16.942
10	537.633,34 666.055,247	11	537.636,698 666.077,079	22.089

Punct început	X / Y	Punct sfârșit	X / Y	Lungime segment (** (m)
11	537.636,698 666.077,079	12	537.637,32 666.094,792	17.724
13	537.646,603 666.129,056	14	537.657,123 666.146,853	20.674
15	537.669,958 666.162,737	16	537.680,016 666.181,342	21.15
17	537.671,176 666.187,923	18	537.661,081 666.196,868	13.488
19	537.648,83 666.207,534	20	537.642,297 666.211,528	7.657
21	537.627,685 666.218,227	22	537.622,805 666.215,616	5.535
23	537.612,023 666.173,414	24	537.604,709 666.142,889	31.389
25	537.597,95 666.117,634	26	537.592,516 666.105,928	12.906
27	537.592,404 666.102,289	28	537.590,718 666.087,948	14.44
29	537.590,902 666.056,488	1	537.595,616 666.037,705	19.366

Punct început	X / Y	Punct sfârșit	X / Y	Lungime segment (** (m)
12	537.637,32 666.094,792	13	537.646,603 666.129,056	35.499
14	537.657,123 666.146,853	15	537.669,958 666.162,737	20.422
16	537.680,016 666.181,342	17	537.671,176 666.187,923	11.021
18	537.661,081 666.196,868	19	537.648,83 666.207,534	16.243
20	537.642,297 666.211,528	21	537.627,685 666.218,227	16.074
22	537.622,805 666.215,616	23	537.612,023 666.173,414	43.558
24	537.604,709 666.142,889	25	537.597,95 666.117,634	26.144
26	537.592,516 666.105,928	27	537.592,404 666.102,289	3.641
28	537.590,718 666.087,948	29	537.590,902 666.056,488	31.461

** Lungimile segmentelor sunt determinate în planul de proiecție Stereo 70 și sunt rotunjite la 1 milimetru.

*** Distanța dintre puncte este formată din segmente cumulate ce sunt mai mici decât valoarea 1 milimetru.

**DATE DESPRE IMOBILUL NR. 1450**

Oficiul de Cadastru și Publicitate Imobiliară SUCEAVA
Biroul de Cadastru și Publicitate Imobiliară Campulung Moldovenesc

A. Partea I. Descrierea imobilului

TEREN Extravilan

Adresa: Jud. Suceava, Loc numit Obcina

Nr. Crt	Nr cadastral Nr. topografic	Suprafața* (mp)	Observații / Referințe
A1	33544	11.721	Sector cadastral:67 Teren neimprejmuit; CF 33544, nr. top. 2325/17

B. Partea II. Proprietari și acte

Inscrieri privitoare la dreptul de proprietate și alte drepturi reale	Referințe
1450 / 30/10/2022	
Act Normativ nr. Lege nr. 7, din 13/03/1996 emis de Parlamentul României;	
B1	A1
Intabulare, drept de PROPRIETATE, dobandit prin Lege, cota actuala 1/1 1) NEIDENTIFICAT NEIDENTIFICAT	
Act Administrativ nr. Adeverință nr. 566, din 24/10/2022 emis de Primăria Comunei Pojorâta;	
B2	A1
Se notează posesia faptică în favoarea lui 1) ZLĂVOACĂ ELENA	

C. Partea III. SARCINI .

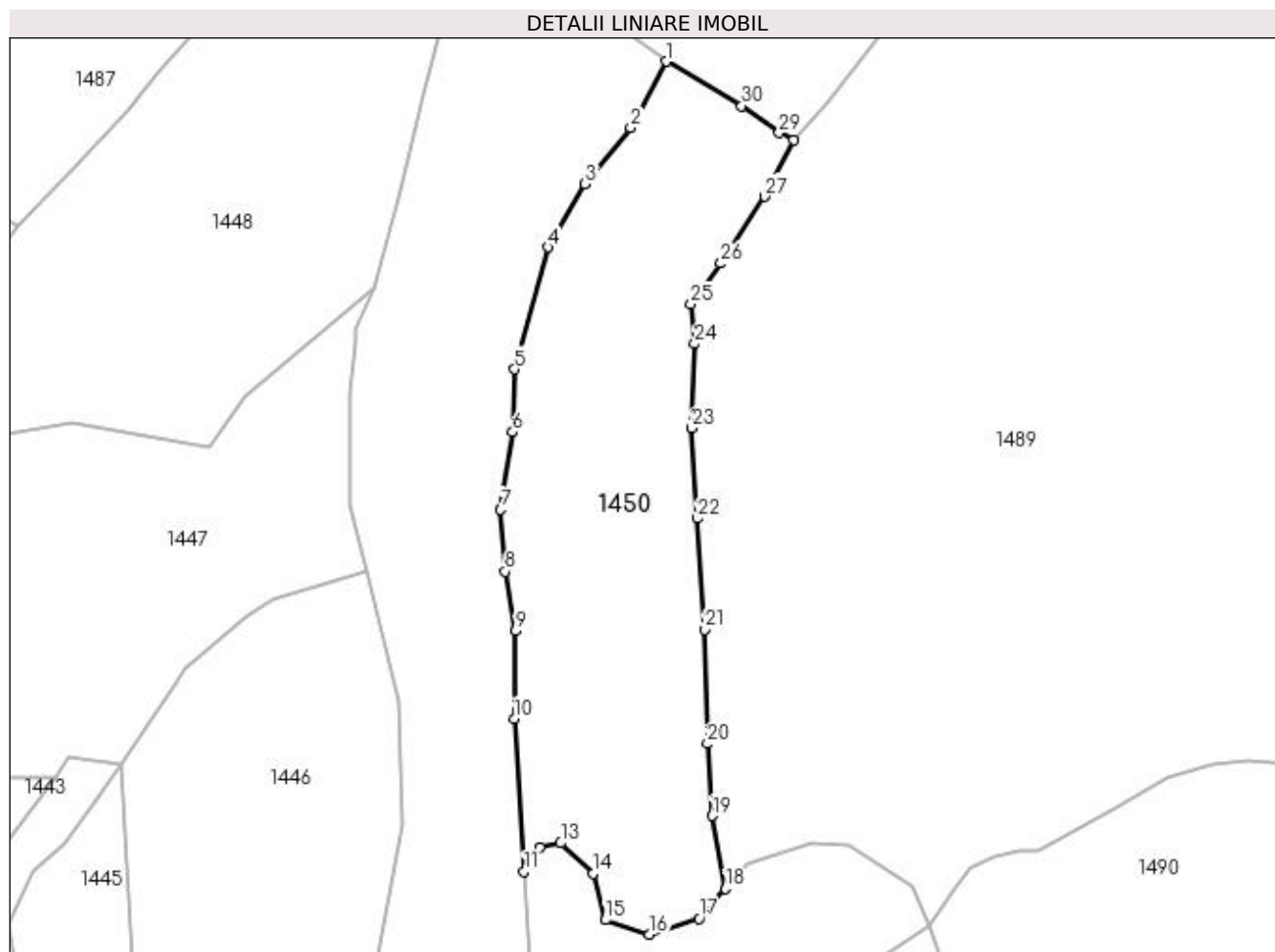
Inscrieri privind dezmembramintele dreptului de proprietate, drepturi reale de garanție și sarcini	Referințe
NU SUNT	

Anexa Nr. 1 La Partea I

Teren

Nr cadastral	Suprafața (mp)*	Observații / Referințe
33544	11.721	CF 33544, nr. topo. 2325/17

* Suprafața este determinată în planul de proiecție Stereo 70.



Date referitoare la teren

Crt	Categorie folosință	Intra vilan	Suprafața (mp)	Tarla	Parcelă	Nr. topo	Observații / Referințe
1	faneata	NU	11.721	-	-	-	

Lungime Segmente

1) Valorile lungimilor segmentelor sunt obținute din proiecție în plan.

Punct început	X / Y	Punct sfârșit	X / Y	Lungime segment (** (m)
1	537.680,016 666.181,342	2	537.669,958 666.162,737	21.15
3	537.657,123 666.146,853	4	537.646,603 666.129,056	20.674
5	537.637,32 666.094,792	6	537.636,698 666.077,079	17.724
7	537.633,34 666.055,247	8	537.634,586 666.037,795	17.496
9	537.637,542 666.021,113	10	537.637,166 665.996,396	24.72

Punct început	X / Y	Punct sfârșit	X / Y	Lungime segment (** (m)
2	537.669,958 666.162,737	3	537.657,123 666.146,853	20.422
4	537.646,603 666.129,056	5	537.637,32 666.094,792	35.499
6	537.636,698 666.077,079	7	537.633,34 666.055,247	22.089
8	537.634,586 666.037,795	9	537.637,542 666.021,113	16.942
10	537.637,166 665.996,396	11	537.639,922 665.953,386	43.098

Punct început	X / Y	Punct sfârșit	X / Y	Lungime segment (** (m)
11	537.639,922 665.953,386	12	537.644,446 665.960,167	8.152
13	537.650,238 665.961,426	14	537.659,305 665.952,867	12.469
15	537.662,832 665.939,778	16	537.675,171 665.935,75	12.98
17	537.689,253 665.940,192	18	537.696,637 665.948,557	11.158
19	537.692,899 665.969,109	20	537.691,587 665.989,397	20.33
21	537.690,719 666.021,476	22	537.688,69 666.052,755	31.345
23	537.687,181 666.078,263	24	537.687,941 666.101,879	23.628
25	537.686,972 666.113,029	26	537.695,333 666.124,565	14.247
27	537.707,669 666.143,335	28	537.715,811 666.159,261	17.887
29	537.711,691 666.161,26	30	537.701,218 666.168,873	12.948

Punct început	X / Y	Punct sfârșit	X / Y	Lungime segment (** (m)
12	537.644,446 665.960,167	13	537.650,238 665.961,426	5.927
14	537.659,305 665.952,867	15	537.662,832 665.939,778	13.556
16	537.675,171 665.935,75	17	537.689,253 665.940,192	14.766
18	537.696,637 665.948,557	19	537.692,899 665.969,109	20.889
20	537.691,587 665.989,397	21	537.690,719 666.021,476	32.091
22	537.688,69 666.052,755	23	537.687,181 666.078,263	25.553
24	537.687,941 666.101,879	25	537.686,972 666.113,029	11.192
26	537.695,333 666.124,565	27	537.707,669 666.143,335	22.461
28	537.715,811 666.159,261	29	537.711,691 666.161,26	4.579
30	537.701,218 666.168,873	1	537.680,016 666.181,342	24.597

** Lungimile segmentelor sunt determinate în planul de proiecție Stereo 70 și sunt rotunjite la 1 milimetru.

*** Distanța dintre puncte este formată din segmente cumulate ce sunt mai mici decât valoarea 1 milimetru.

**DATE DESPRE IMOBILUL NR. 1451**

Oficiul de Cadastru și Publicitate Imobiliară SUCEAVA
Biroul de Cadastru și Publicitate Imobiliară Campulung Moldovenesc

A. Partea I. Descrierea imobilului

TEREN Extravilan

Adresa: Jud. Suceava, Loc numit Obcina

Nr. Crt	Nr cadastral Nr. topografic	Suprafața* (mp)	Observații / Referințe
A1		4.355	Sector cadastral:67 Teren neimprejmuit;

B. Partea II. Proprietari și acte

Inscrieri privitoare la dreptul de proprietate și alte drepturi reale		Referințe
1451 / 30/10/2022		
Act Normativ nr. Lege nr. 7, din 13/03/1996 emis de Parlamentul României;		
B1	Inscrierea provizorie, drept de PROPRIETATE, dobandit prin Lege, cota actuala 1/1 1) COMUNA POJORĂȚA, CIF:4441425	A1

C. Partea III. SARCINI .

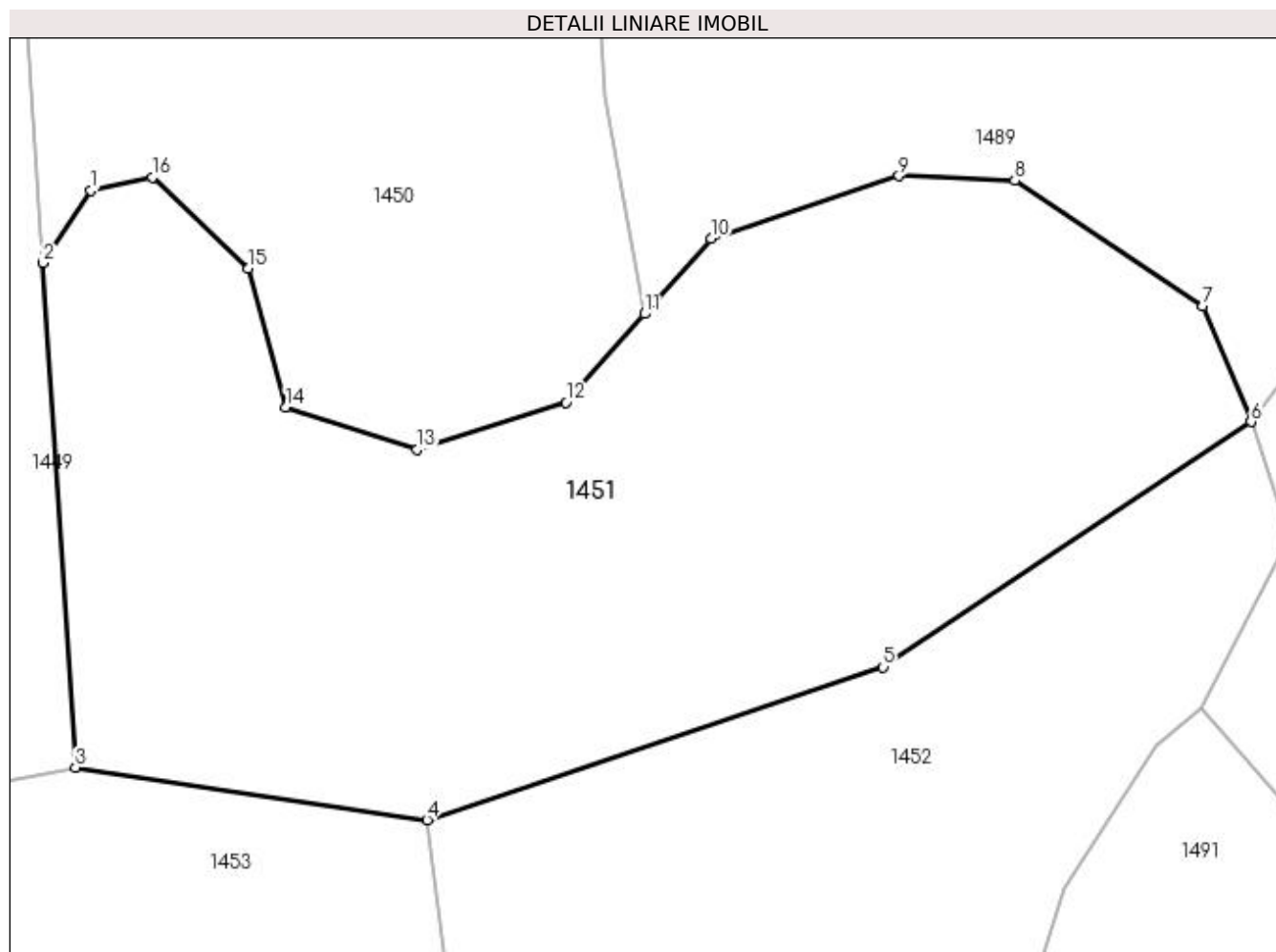
Inscrieri privind dezmembramintele dreptului de proprietate, drepturi reale de garanție și sarcini	Referințe
NU SUNT	

Anexa Nr. 1 La Partea I

Teren

Nr cadastral	Suprafața (mp)*	Observații / Referințe
	4.355	

* Suprafața este determinată în planul de proiecție Stereo 70.



Date referitoare la teren

Crt	Categorie folosință	Intra vilan	Suprafața (mp)	Tarla	Parcelă	Nr. topo	Observații / Referințe
1	pasune	NU	4.355	-	-	-	

Lungime Segmente

1) Valorile lungimilor segmentelor sunt obținute din proiecție în plan.

Punct început	X / Y	Punct sfârșit	X / Y	Lungime segment (** (m)
1	537.644,446 665.960,167	2	537.639,922 665.953,386	8.152
2	537.639,922 665.953,386	3	537.642,971 665.905,814	47.67
3	537.642,971 665.905,814	4	537.676,138 665.900,857	33.535
4	537.676,138 665.900,857	5	537.719,166 665.915,271	45.378
5	537.719,166 665.915,271	6	537.753,848 665.938,374	41.672

Punct început	X / Y	Punct sfârşit	X / Y	Lungime segment (** (m)
6	537.753,848 665.938,374	7	537.749,299 665.949,286	11.822
7	537.749,299 665.949,286	8	537.731,558 665.961,107	21.319
8	537.731,558 665.961,107	9	537.720,641 665.961,562	10.926
9	537.720,641 665.961,562	10	537.702,9 665.955,651	18.7
10	537.702,9 665.955,651	11	537.696,637 665.948,557	9.463
11	537.696,637 665.948,557	12	537.689,253 665.940,192	11.158
12	537.689,253 665.940,192	13	537.675,171 665.935,75	14.766
13	537.675,171 665.935,75	14	537.662,832 665.939,778	12.98
14	537.662,832 665.939,778	15	537.659,305 665.952,867	13.556
15	537.659,305 665.952,867	16	537.650,238 665.961,426	12.469
16	537.650,238 665.961,426	1	537.644,446 665.960,167	5.927

** Lungimile segmentelor sunt determinate în planul de proiecție Stereo 70 și sunt rotunjite la 1 milimetru.

*** Distanța dintre puncte este formată din segmente cumulate ce sunt mai mici decât valoarea 1 milimetru.

**DATE DESPRE IMOBILUL NR. 1452**

Oficiul de Cadastru și Publicitate Imobiliară SUCEAVA
Biroul de Cadastru și Publicitate Imobiliară Campulung Moldovenesc

A. Partea I. Descrierea imobilului

TEREN Extravilan

Adresa: Jud. Suceava, Loc numit Obcina

Nr. Crt	Nr cadastral Nr. topografic	Suprafața* (mp)	Observații / Referințe
A1		12.142	Sector cadastral:67 Teren neimprejmuit; U.P. II, U.A. 42MM

B. Partea II. Proprietari și acte

Inscrieri privitoare la dreptul de proprietate și alte drepturi reale		Referințe
1452 / 30/10/2022		
Act Normativ nr. Hotărâre nr. 1.705, din 29/11/2006 emis de Guvernul României;		
B1	Intabulare, drept de PROPRIETATE, dobandit prin Lege, cota actuala 1/1 1) STATUL ROMÂN PRIN MINISTERUL MEDIULUI, APELOR ȘI PĂDURILOR - DOMENIUL PUBLIC, CIF: 16335444	A1
Act Normativ nr. Hotărâre nr. 1.705, din 29/11/2006 emis de Guvernul României (Act Normativ: Anexa nr. 3 - Inventarul centralizat al bunurilor din domeniul public al Statului, poziția nr. 1363; Act Normativ: Ordin Ministru nr. 496 din 09.03.2016 și Aviz CTAS nr. 140 din 04.06.2015 emise de Ministerul Apelor și Pădurilor; Act Administrativ; Declarație nr. 19147 din 12.12.2022 emis de Direcția Silvică Suceava.);		
B2	Intabulare, drept de ADMINISTRARE, dobandit prin Lege, cota actuala 1/1 1) REGIA NAȚIONALĂ A PĂDURILOR ROMSILVA RA, CIF:1590120, PRIN DIRECȚIA SILVICĂ SUCEAVA, CUI 714140, JUD. SUCEAVA, MUN. SUCEAVA, BLD. 1 MAI, NR.6	A1

C. Partea III. SARCINI .

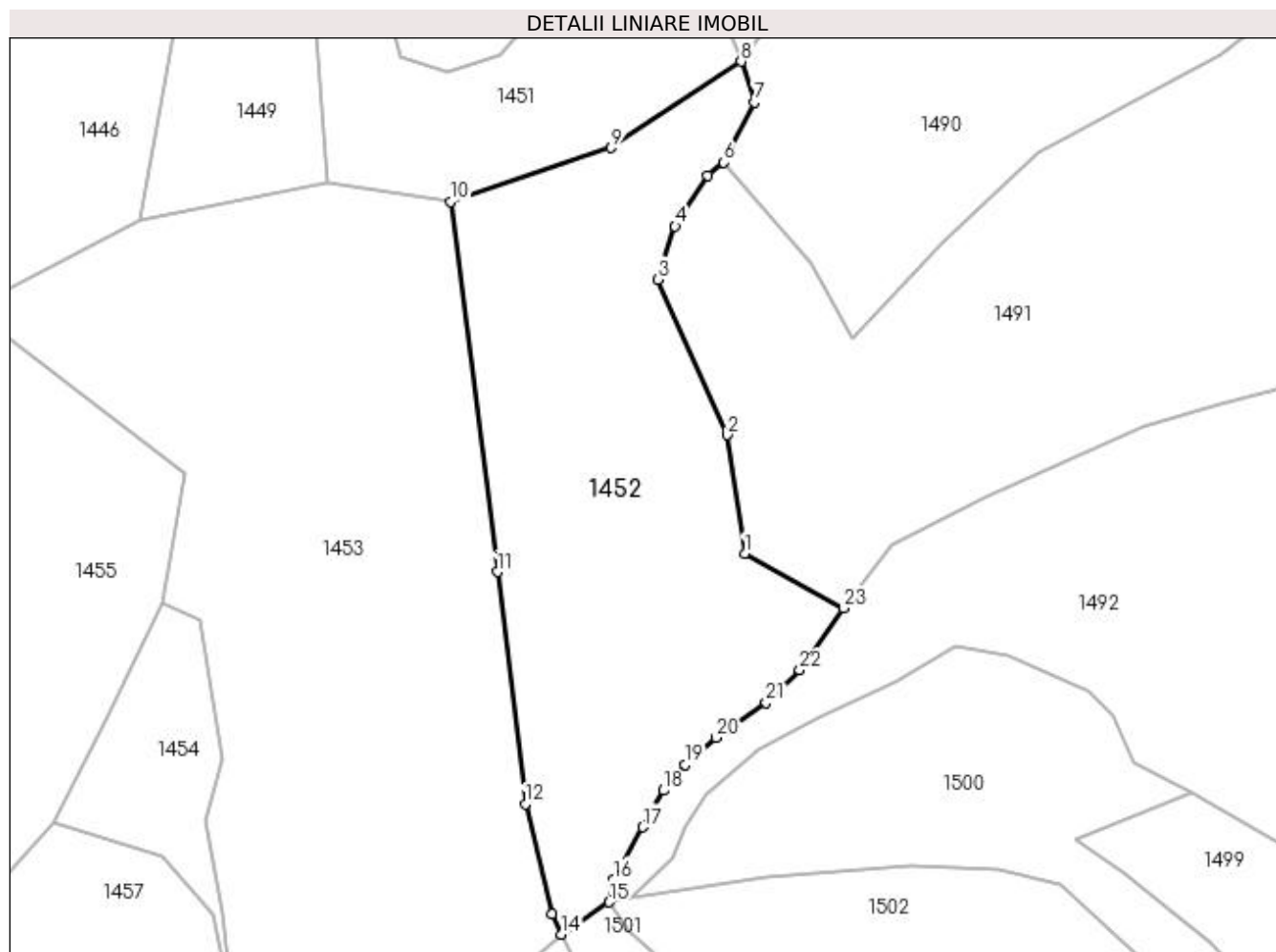
Inscrieri privind dezmembramintele dreptului de proprietate, drepturi reale de garanție și sarcini	Referințe
NU SUNT	

Anexa Nr. 1 La Partea I

Teren

Nr cadastral	Suprafața (mp)*	Observații / Referințe
	12.142	U.P. II, U.A. 42MM

* Suprafața este determinată în planul de proiecție Stereo 70.



Date referitoare la teren

Crt	Categorie folosință	Intra vilan	Suprafața (mp)	Tarla	Parcelă	Nr. topo	Observații / Referințe
1	padure	NU	12.142	-	-	-	

Lungime Segmente

1) Valorile lungimilor segmentelor sunt obținute din proiecție în plan.

Punct început	X / Y	Punct sfârșit	X / Y	Lungime segment (** (m)
1	537.754,834 665.806,837	2	537.750,191 665.838,498	32.0
3	537.731,617 665.880,115	4	537.736,21 665.894,376	14.982
5	537.744,887 665.907,896	6	537.749,214 665.911,33	5.524
7	537.757,496 665.927,493	8	537.753,848 665.938,374	11.476
9	537.719,166 665.915,271	10	537.676,138 665.900,857	45.378

Punct început	X / Y	Punct sfârșit	X / Y	Lungime segment (** (m)
2	537.750,191 665.838,498	3	537.731,617 665.880,115	45.574
4	537.736,21 665.894,376	5	537.744,887 665.907,896	16.065
6	537.749,214 665.911,33	7	537.757,496 665.927,493	18.161
8	537.753,848 665.938,374	9	537.719,166 665.915,271	41.672
10	537.676,138 665.900,857	11	537.688,686 665.801,886	99.763

Punct început	X / Y	Punct sfârșit	X / Y	Lungime segment (** (m)
11	537.688,686 665.801,886	12	537.696,123 665.739,807	62.523
13	537.703,28 665.710,442	14	537.705,765 665.704,945	6.033
15	537.718,604 665.713,531	16	537.719,855 665.719,578	6.175
17	537.727,547 665.733,598	18	537.733,14 665.743,401	11.286
19	537.738,824 665.750,273	20	537.747,214 665.757,529	11.092
21	537.760,566 665.766,947	22	537.769,587 665.775,645	12.531
23	537.781,315 665.792,148	1	537.754,834 665.806,837	30.282

Punct început	X / Y	Punct sfârșit	X / Y	Lungime segment (** (m)
12	537.696,123 665.739,807	13	537.703,28 665.710,442	30.225
14	537.705,765 665.704,945	15	537.718,604 665.713,531	15.445
16	537.719,855 665.719,578	17	537.727,547 665.733,598	15.991
18	537.733,14 665.743,401	19	537.738,824 665.750,273	8.918
20	537.747,214 665.757,529	21	537.760,566 665.766,947	16.339
22	537.769,587 665.775,645	23	537.781,315 665.792,148	20.246

** Lungimile segmentelor sunt determinate în planul de proiecție Stereo 70 și sunt rotunjite la 1 milimetru.

*** Distanța dintre puncte este formată din segmente cumulate ce sunt mai mici decât valoarea 1 milimetru.

**DATE DESPRE IMOBILUL NR. 1453**

Oficiul de Cadastru și Publicitate Imobiliară SUCEAVA
Biroul de Cadastru și Publicitate Imobiliară Campulung Moldovenesc

A. Partea I. Descrierea imobilului

TEREN Extravilan

Adresa: Jud. Suceava, Loc numit Obcina

Nr. Crt	Nr cadastral Nr. topografic	Suprafața* (mp)	Observații / Referințe
A1		21.532	Sector cadastral:67 Teren neimprejmuit; U.P. II, U.A. 42

B. Partea II. Proprietari și acte

Inscrieri privitoare la dreptul de proprietate și alte drepturi reale		Referințe
1453 / 30/10/2022		
Act Administrativ nr. P.V. de punere în posesie nr. 290, din 15/11/2010 emis de Comisia Locală Pojorâta;		
B1	Inscrierea provizorie, drept de PROPRIETATE, dobandit prin Lege, cota actuala 1/1 1) PITICARIU A.MARIA, LIPSĂ CNP	A1

C. Partea III. SARCINI .

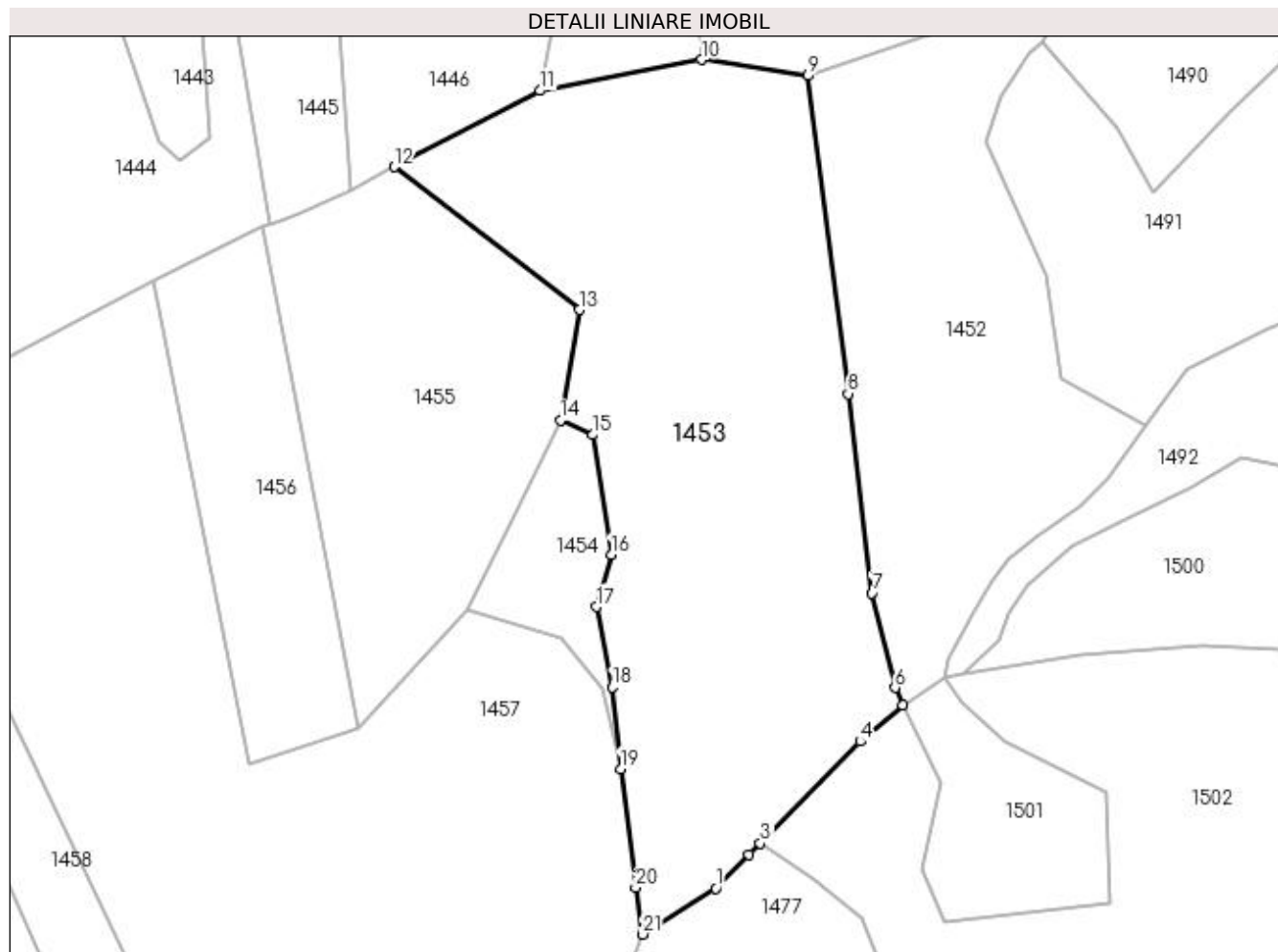
Inscrieri privind dezmembramintele dreptului de proprietate, drepturi reale de garanție și sarcini	Referințe
NU SUNT	

Anexa Nr. 1 La Partea I

Teren

Nr cadastral	Suprafața (mp)*	Observații / Referințe
	21.532	U.P. II, U.A. 42

* Suprafața este determinată în planul de proiecție Stereo 70.



Date referitoare la teren

Crt	Categorie folosință	Intra vilan	Suprafața (mp)	Tarla	Parcelă	Nr. topo	Observații / Referințe
1	padure	NU	21.532	-	-	-	

Lungime Segmente

1) Valorile lungimilor segmentelor sunt obținute din proiecție în plan.

Punct început	X / Y	Punct sfârșit	X / Y	Lungime segment (** (m)
1	537.647,402 665.648,06	2	537.657,833 665.658,519	14.771
3	537.661,28 665.662,03	4	537.692,45 665.693,721	44.451
5	537.705,765 665.704,945	6	537.703,28 665.710,442	6.033
7	537.696,123 665.739,807	8	537.688,686 665.801,886	62.523
9	537.676,138 665.900,857	10	537.642,971 665.905,814	33.535

Punct început	X / Y	Punct sfârșit	X / Y	Lungime segment (** (m)
2	537.657,833 665.658,519	3	537.661,28 665.662,03	4.92
4	537.692,45 665.693,721	5	537.705,765 665.704,945	17.415
6	537.703,28 665.710,442	7	537.696,123 665.739,807	30.225
8	537.688,686 665.801,886	9	537.676,138 665.900,857	99.763
10	537.642,971 665.905,814	11	537.592,798 665.896,147	51.096

Punct început	X / Y	Punct sfârșit	X / Y	Lungime segment (** (m)
11	537.592,798 665.896,147	12	537.547,378 665.872,43	51.239
13	537.604,987 665.827,972	14	537.599,181 665.793,664	34.796
15	537.609,28 665.789,14	16	537.615,0 665.751,88	37.696
17	537.610,386 665.735,583	18	537.615,185 665.710,587	25.453
19	537.617,913 665.685,164	20	537.622,506 665.648,176	37.272
21	537.624,703 665.633,684	1	537.647,402 665.648,06	26.868

Punct început	X / Y	Punct sfârșit	X / Y	Lungime segment (** (m)
12	537.547,378 665.872,43	13	537.604,987 665.827,972	72.769
14	537.599,181 665.793,664	15	537.609,28 665.789,14	11.066
16	537.615,0 665.751,88	17	537.610,386 665.735,583	16.938
18	537.615,185 665.710,587	19	537.617,913 665.685,164	25.569
20	537.622,506 665.648,176	21	537.624,703 665.633,684	14.658

** Lungimile segmentelor sunt determinate în planul de proiecție Stereo 70 și sunt rotunjite la 1 milimetru.

*** Distanța dintre puncte este formată din segmente cumulate ce sunt mai mici decât valoarea 1 milimetru.

**DATE DESPRE IMOBILUL NR. 1454**

Oficiul de Cadastru și Publicitate Imobiliară SUCEAVA
Biroul de Cadastru și Publicitate Imobiliară Campulung Moldovenesc

A. Partea I. Descrierea imobilului

TEREN Extravilan

Adresa: Jud. Suceava, Loc numit Obcina

Nr. Crt	Nr cadastral Nr. topografic	Suprafața* (mp)	Observații / Referințe
A1		1.984	Sector cadastral:67 Teren neimprejmuit;

B. Partea II. Proprietari și acte

Inscrieri privitoare la dreptul de proprietate și alte drepturi reale		Referințe
1454 / 30/10/2022		
Act Normativ nr. Lege nr. 7, din 13/03/1996 emis de Parlamentul României;		
B1	Inscrierea provizorie, drept de PROPRIETATE, dobandit prin Lege, cota actuala 1/1 1) COMUNA POJORÂTA, CIF:4441425	A1

C. Partea III. SARCINI .

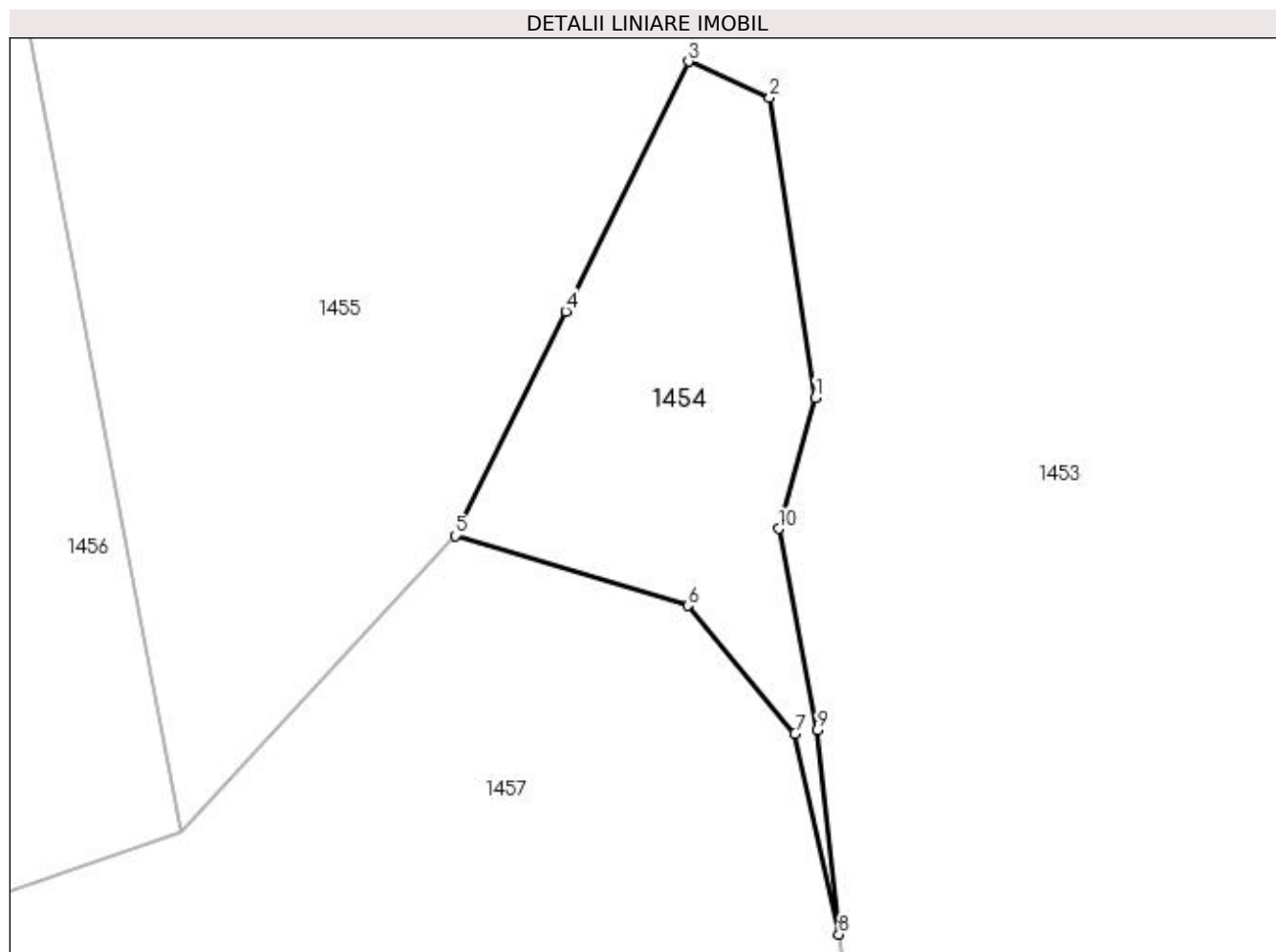
Inscrieri privind dezmembramintele dreptului de proprietate, drepturi reale de garanție și sarcini	Referințe
NU SUNT	

Anexa Nr. 1 La Partea I

Teren

Nr cadastral	Suprafața (mp)*	Observații / Referințe
	1.984	

* Suprafața este determinată în planul de proiecție Stereo 70.



Date referitoare la teren

Crt	Categorie folosință	Intra vilan	Suprafața (mp)	Tarla	Parcelă	Nr. topo	Observații / Referințe
1	padure	NU	1.984	-	-	-	

Lungime Segmente

1) Valorile lungimilor segmentelor sunt obținute din proiecție în plan.

Punct început	X / Y	Punct sfârșit	X / Y	Lungime segment (** (m)
1	537.615,0 665.751,88	2	537.609,28 665.789,14	37.696
2	537.609,28 665.789,14	3	537.599,181 665.793,664	11.066
3	537.599,181 665.793,664	4	537.583,951 665.762,596	34.6
4	537.583,951 665.762,596	5	537.570,184 665.734,721	31.089
5	537.570,184 665.734,721	6	537.599,12 665.726,022	30.215

Punct început	X / Y	Punct sfârșit	X / Y	Lungime segment (** (m)
6	537.599,12 665.726,022	7	537.612,422 665.710,08	20.763
7	537.612,422 665.710,08	8	537.617,913 665.685,164	25.514
8	537.617,913 665.685,164	9	537.615,185 665.710,587	25.569
9	537.615,185 665.710,587	10	537.610,386 665.735,583	25.453
10	537.610,386 665.735,583	1	537.615,0 665.751,88	16.938

** Lungimile segmentelor sunt determinate în planul de proiecție Stereo 70 și sunt rotunjite la 1 milimetru.

*** Distanța dintre puncte este formată din segmente cumulate ce sunt mai mici decât valoarea 1 milimetru.

**DATE DESPRE IMOBILUL NR. 1455**

Oficiul de Cadastru și Publicitate Imobiliară SUCEAVA
Biroul de Cadastru și Publicitate Imobiliară Campulung Moldovenesc

A. Partea I. Descrierea imobilului

TEREN Extravilan

Adresa: Jud. Suceava, Loc numit Obcina

Nr. Crt	Nr cadastral Nr. topografic	Suprafața* (mp)	Observații / Referințe
A1		10.000	Sector cadastral:67 Teren neimprejmuit; U.P. II, U.A. 42%

B. Partea II. Proprietari și acte

Inscrieri privitoare la dreptul de proprietate și alte drepturi reale		Referințe
1455 / 30/10/2022		
Act Administrativ nr. Titlu de proprietate nr. 641, din 18/03/2004 emis de Comisia Județeană Suceava;		
B1	Intabulare, drept de PROPRIETATE, dobandit prin Reconstituire, cota actuala 1/1 1) ANITAN IOAN, LIPSĂ CNP	A1

C. Partea III. SARCINI .

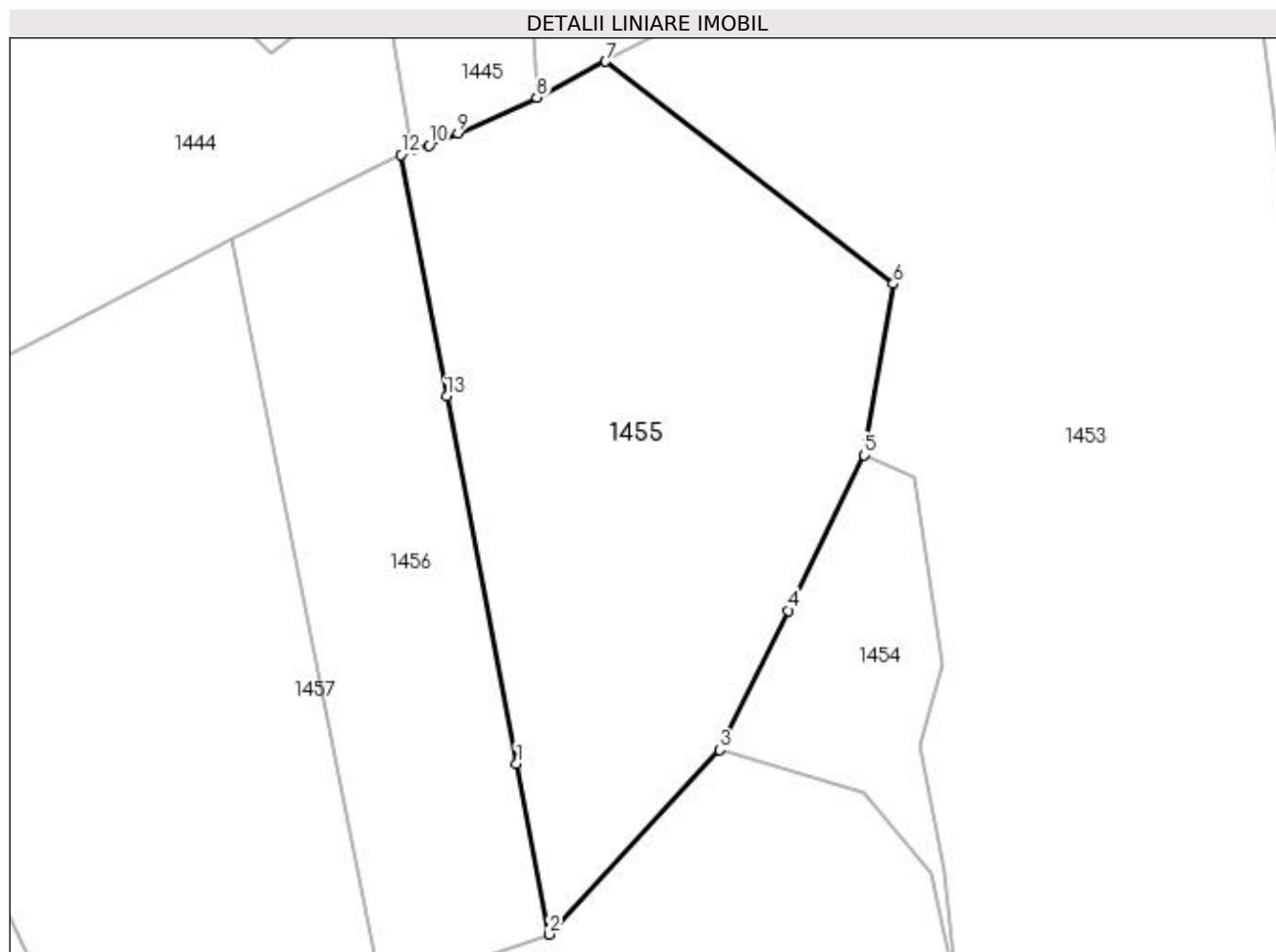
Inscrieri privind dezmembramintele dreptului de proprietate, drepturi reale de garanție și sarcini	Referințe
NU SUNT	

Anexa Nr. 1 La Partea I

Teren

Nr cadastral	Suprafața (mp)*	Observații / Referințe
	10.000	U.P. II, U.A. 42%

* Suprafața este determinată în planul de proiecție Stereo 70.



Date referitoare la teren

Crt	Categorie folosință	Intra vilan	Suprafața (mp)	Tarla	Parcelă	Nr. topo	Observații / Referințe
1	padure	NU	10.000	-	-	-	

Lungime Segmente

1) Valorile lungimilor segmentelor sunt obținute din proiecție în plan.

Punct început	X / Y	Punct sfârșit	X / Y	Lungime segment (** (m)
1	537.529,586 665.731,979	2	537.536,082 665.697,819	34.772
2	537.536,082 665.697,819	3	537.570,184 665.734,721	50.246
3	537.570,184 665.734,721	4	537.583,951 665.762,596	31.089
4	537.583,951 665.762,596	5	537.599,181 665.793,664	34.6
5	537.599,181 665.793,664	6	537.604,987 665.827,972	34.796

Punct început	X / Y	Punct sfârșit	X / Y	Lungime segment (** (m)
6	537.604,987 665.827,972	7	537.547,378 665.872,43	72.769
7	537.547,378 665.872,43	8	537.533,637 665.865,255	15.501
8	537.533,637 665.865,255	9	537.517,832 665.858,079	17.358
9	537.517,832 665.858,079	10	537.512,042 665.855,67	6.271
10	537.512,042 665.855,67	11	537.508,668 665.854,652	3.524
11	537.508,668 665.854,652	12	537.506,427 665.853,762	2.411
12	537.506,427 665.853,762	13	537.515,608 665.805,484	49.143
13	537.515,608 665.805,484	1	537.529,586 665.731,979	74.822

** Lungimile segmentelor sunt determinate în planul de proiecție Stereo 70 și sunt rotunjite la 1 milimetru.

*** Distanța dintre puncte este formată din segmente cumulate ce sunt mai mici decât valoarea 1 milimetru.

**DATE DESPRE IMOBILUL NR. 1456**

Oficiul de Cadastru și Publicitate Imobiliară SUCEAVA
Biroul de Cadastru și Publicitate Imobiliară Campulung Moldovenesc

A. Partea I. Descrierea imobilului

TEREN Extravilan

Adresa: Jud. Suceava, Loc numit Obcina

Nr. Crt	Nr cadastral Nr. topografic	Suprafața* (mp)	Observații / Referințe
A1		5.600	Sector cadastral:67 Teren neimprejmuit; U.P. II, U.A. 42A%

B. Partea II. Proprietari și acte

Inscrieri privitoare la dreptul de proprietate și alte drepturi reale		Referințe
1456 / 30/10/2022		
Act Administrativ nr. Titlu de proprietate nr. 625, din 13/01/2004 emis de Comisia Județeană Suceava;		
B1	Intabulare, drept de PROPRIETATE, dobândit prin Reconstituire, cota actuala 1/1 1) PORCILESCU ELISAVETA DEFUNCT:Da	A1

C. Partea III. SARCINI .

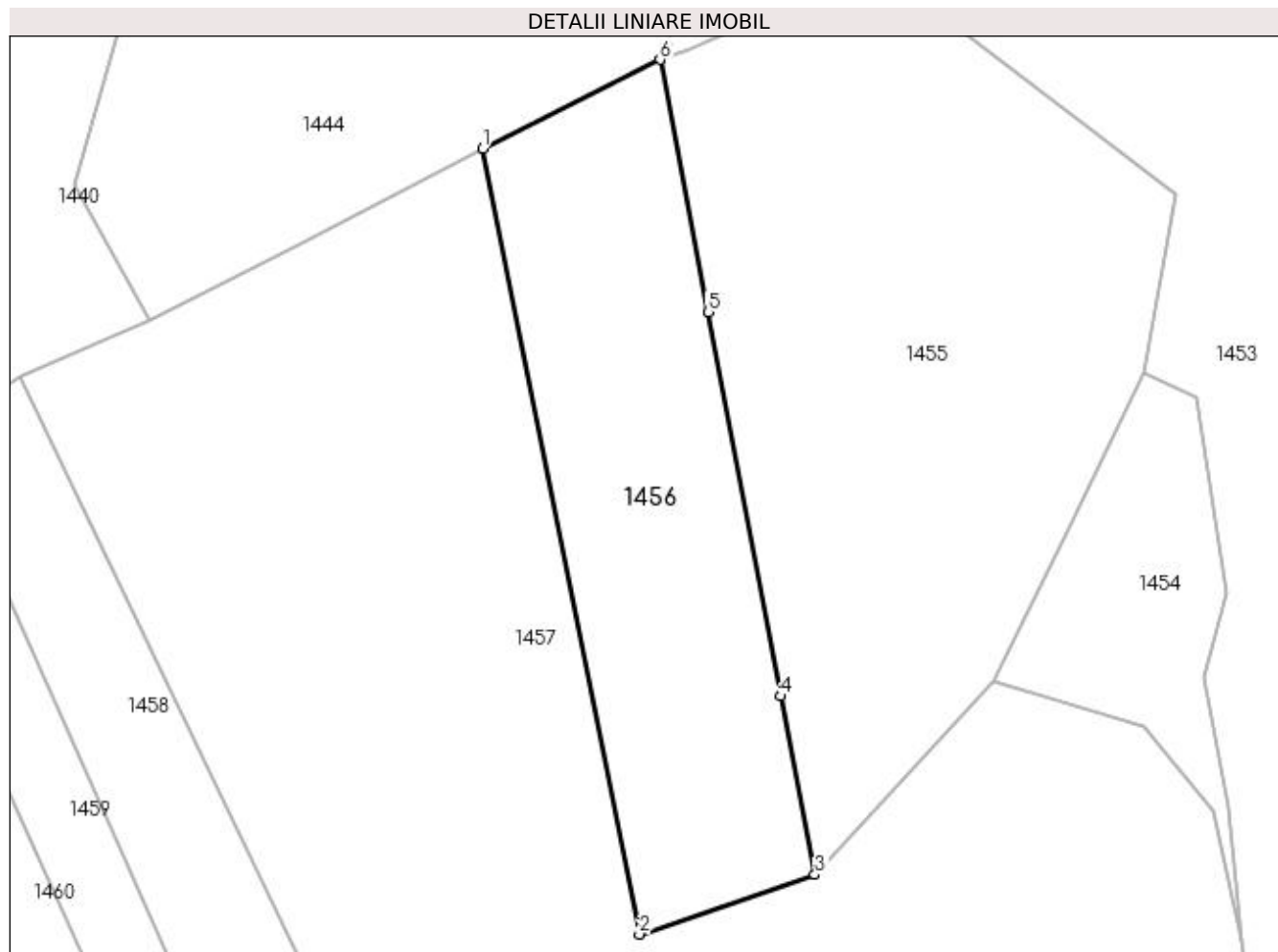
Inscrieri privind dezmembramintele dreptului de proprietate, drepturi reale de garanție și sarcini	Referințe
NU SUNT	

Anexa Nr. 1 La Partea I

Teren

Nr cadastral	Suprafața (mp)*	Observații / Referințe
	5.600	U.P. II, U.A. 42A%

* Suprafața este determinată în planul de proiecție Stereo 70.



Date referitoare la teren

Crt	Categorie folosință	Intra vilan	Suprafața (mp)	Tarla	Parcelă	Nr. topo	Observații / Referințe
1	padure	NU	5.600	-	-	-	

Lungime Segmente

1) Valorile lungimilor segmentelor sunt obținute din proiecție în plan.

Punct început	X / Y	Punct sfârșit	X / Y	Lungime segment (** (m)
1	537.472,432 665.836,783	2	537.502,478 665.686,42	153.336
2	537.502,478 665.686,42	3	537.536,082 665.697,819	35.485
3	537.536,082 665.697,819	4	537.529,586 665.731,979	34.772
4	537.529,586 665.731,979	5	537.515,608 665.805,484	74.822
5	537.515,608 665.805,484	6	537.506,427 665.853,762	49.143

Punct început	X / Y	Punct sfârșit	X / Y	Lungime segment (** (m)
6	537.506,427 665.853,762	1	537.472,432 665.836,783	37.999

** Lungimile segmentelor sunt determinate în planul de proiecție Stereo 70 și sunt rotunjite la 1 milimetru.

*** Distanța dintre puncte este formată din segmente cumulate ce sunt mai mici decât valoarea 1 milimetru.

**DATE DESPRE IMOBILUL NR. 1457**

Oficiul de Cadastru și Publicitate Imobiliară SUCEAVA
Biroul de Cadastru și Publicitate Imobiliară Campulung Moldovenesc

A. Partea I. Descrierea imobilului

TEREN Extravilan

Adresa: Jud. Suceava, Loc numit Obcina

Nr. Crt	Nr cadastral Nr. topografic	Suprafața* (mp)	Observații / Referințe
A1		58.980	Sector cadastral:67 Teren neimprejmuit;

B. Partea II. Proprietari și acte

Inscrieri privitoare la dreptul de proprietate și alte drepturi reale		Referințe
1457 / 30/10/2022		
Act Normativ nr. Lege nr. 7, din 13/03/1996 emis de Parlamentul României;		
B1	Inscrierea provizorie, drept de PROPRIETATE, dobandit prin Lege, cota actuala 1/1 1) COMUNA POJORÂTA, CIF:4441425	A1

C. Partea III. SARCINI .

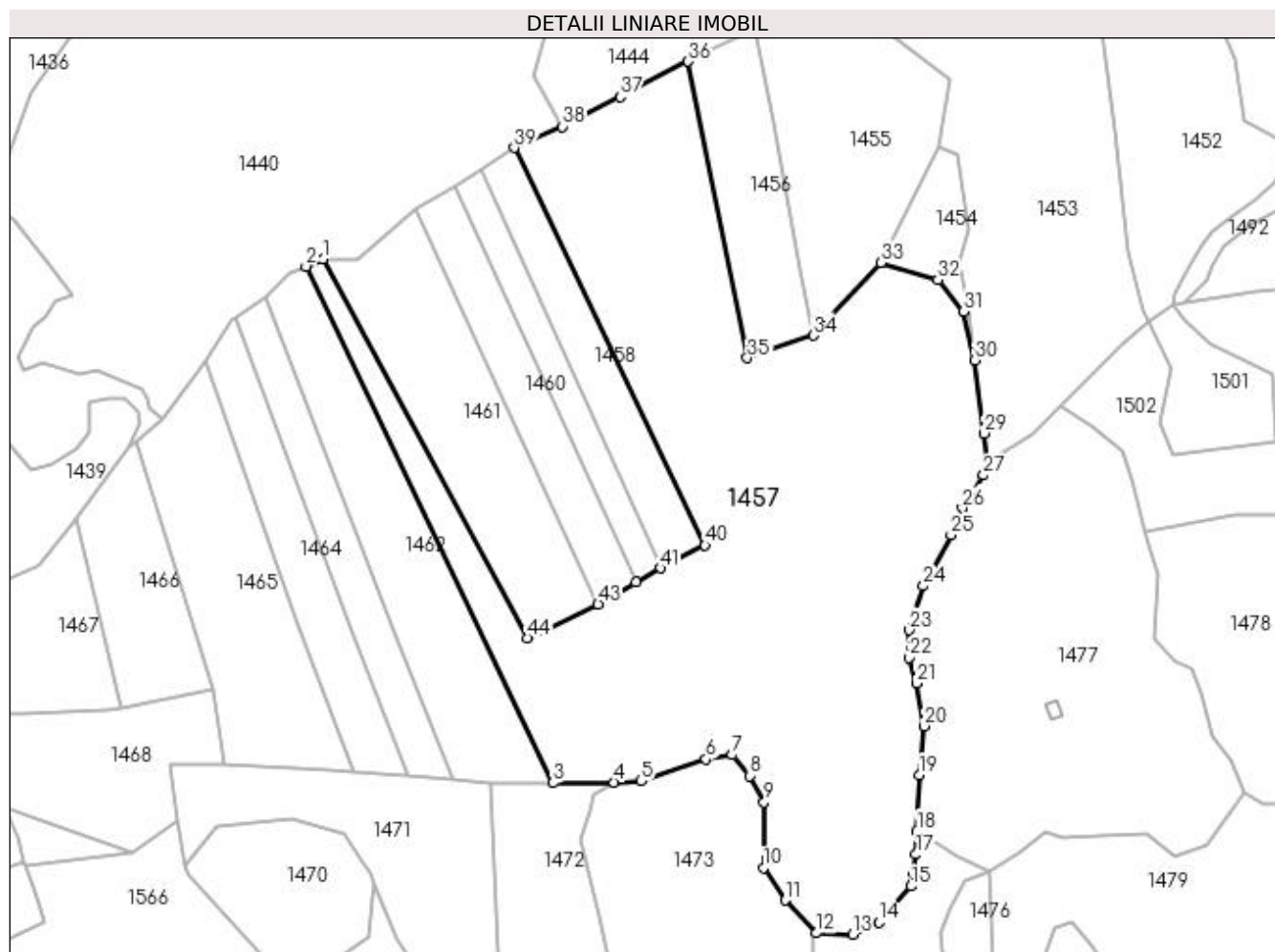
Inscrieri privind dezmembramintele dreptului de proprietate, drepturi reale de garanție și sarcini	Referințe
NU SUNT	

Anexa Nr. 1 La Partea I

Teren

Nr cadastral	Suprafața (mp)*	Observații / Referințe
	58.980	

* Suprafața este determinată în planul de proiecție Stereo 70.



Date referitoare la teren

Crt	Categorie folosință	Intra vilan	Suprafața (mp)	Tarla	Parcelă	Nr. topo	Observații / Referințe
1	padure	NU	58.980	-	-	-	

Lungime Segmente

1) Valorile lungimilor segmentelor sunt obținute din proiecție în plan.

Punct început	X / Y	Punct sfârșit	X / Y	Lungime segment	Punct început	X / Y	Punct sfârșit	X / Y	Lungime segment	Punct început	X / Y	Punct sfârșit	X / Y	Lungime segment
1	537.287,197 665.736,692	2	537.278,484 665.732,9	9.502	2	537.278,484 665.732,9	3	537.403,948 665.470,867	290.5	3	537.403,948 665.470,867	4	537.434,91 665.471,009	30.96
4	537.434,91 665.471,009	5	537.448,73 665.471,649	13.83	5	537.448,73 665.471,649	6	537.481,555 665.482,792	34.66	6	537.481,555 665.482,792	7	537.494,872 665.484,958	13.49
7	537.494,872 665.484,958	8	537.503,852 665.474,435	13.83	8	537.503,852 665.474,435	9	537.510,975 665.461,125	15.09	9	537.510,975 665.461,125	10	537.510,665 665.427,698	33.42
10	537.510,665 665.427,698	11	537.521,814 665.411,293	19.83	11	537.521,814 665.411,293	12	537.537,607 665.394,579	22.99	12	537.537,607 665.394,579	13	537.555,878 665.393,96	18.28
13	537.555,878 665.393,96	14	537.569,194 665.400,15	14.68	14	537.569,194 665.400,15	15	537.585,607 665.418,412	24.55	15	537.585,607 665.418,412	16	537.586,624 665.425,017	6.683
16	537.586,624 665.425,017	17	537.588,085 665.434,507	9.602	17	537.588,085 665.434,507	18	537.588,537 665.446,254	11.75	18	537.588,537 665.446,254	19	537.589,633 665.474,744	28.51

Punct început	X / Y	Punct sfârșit	X / Y	Lungime segment	Punct început	X / Y	Punct sfârșit	X / Y	Lungime segment	Punct început	X / Y	Punct sfârșit	X / Y	Lungime segment
19	537.589,633 665.474,744	20	537.592,2 665.499,693	25.081	20	537.592,2 665.499,693	21	537.588,469 665.521,383	22.009	21	537.588,469 665.521,383	22	537.584,579 665.534,411	13.596
22	537.584,579 665.534,411	23	537.584,716 665.548,374	13.964	23	537.584,716 665.548,374	24	537.591,909 665.570,672	23.429	24	537.591,909 665.570,672	25	537.605,868 665.596,656	29.496
25	537.605,868 665.596,656	26	537.611,641 665.610,271	14.788	26	537.611,641 665.610,271	27	537.622,399 665.626,862	19.774	27	537.622,399 665.626,862	28	537.624,703 665.633,684	7.201
28	537.624,703 665.633,684	29	537.622,506 665.648,176	14.658	29	537.622,506 665.648,176	30	537.617,913 665.685,164	37.272	30	537.617,913 665.685,164	31	537.612,422 665.710,08	25.514
31	537.612,422 665.710,08	32	537.599,12 665.726,022	20.763	32	537.599,12 665.726,022	33	537.570,184 665.734,721	30.215	33	537.570,184 665.734,721	34	537.536,082 665.697,819	50.246
34	537.536,082 665.697,819	35	537.502,478 665.686,42	35.485	35	537.502,478 665.686,42	36	537.472,432 665.836,783	153.336	36	537.472,432 665.836,783	37	537.437,905 665.818,809	38.925
37	537.437,905 665.818,809	38	537.408,7 665.803,798	32.837	38	537.408,7 665.803,798	39	537.384,117 665.792,958	26.867	39	537.384,117 665.792,958	40	537.481,028 665.591,316	223.721
40	537.481,028 665.591,316	41	537.458,45 665.579,697	25.392	41	537.458,45 665.579,697	42	537.446,033 665.572,649	14.278	42	537.446,033 665.572,649	43	537.426,65 665.561,51	22.356
43	537.426,65 665.561,51	44	537.390,861 665.544,396	39.67	44	537.390,861 665.544,396	1	537.287,197 665.736,692	218.458					

** Lungimile segmentelor sunt determinate în planul de proiecție Stereo 70 și sunt rotunjite la 1 milimetru.

*** Distanța dintre puncte este formată din segmente cumulate ce sunt mai mici decât valoarea 1 milimetru.

**DATE DESPRE IMOBILUL NR. 1458**

Oficiul de Cadastru și Publicitate Imobiliară SUCEAVA
Biroul de Cadastru și Publicitate Imobiliară Campulung Moldovenesc

A. Partea I. Descrierea imobilului

TEREN Extravilan

Adresa: Jud. Suceava, Loc numit Obcina

Nr. Crt	Nr cadastral Nr. topografic	Suprafața* (mp)	Observații / Referințe
A1		5.000	Sector cadastral:67 Teren neimprejmuit; U.P. II, U.A. 42

B. Partea II. Proprietari și acte

Inscrieri privitoare la dreptul de proprietate și alte drepturi reale		Referințe
1458 / 30/10/2022		
Act Administrativ nr. Titlu de proprietate nr. 399, din 15/11/1993 emis de Comisia Județeană Suceava;		
B1	Intabulare, drept de PROPRIETATE, dobandit prin Reconstituire, cota actuala 1/1 1) UHRENCIUC ELENA, LIPSĂ CNP	A1

C. Partea III. SARCINI .

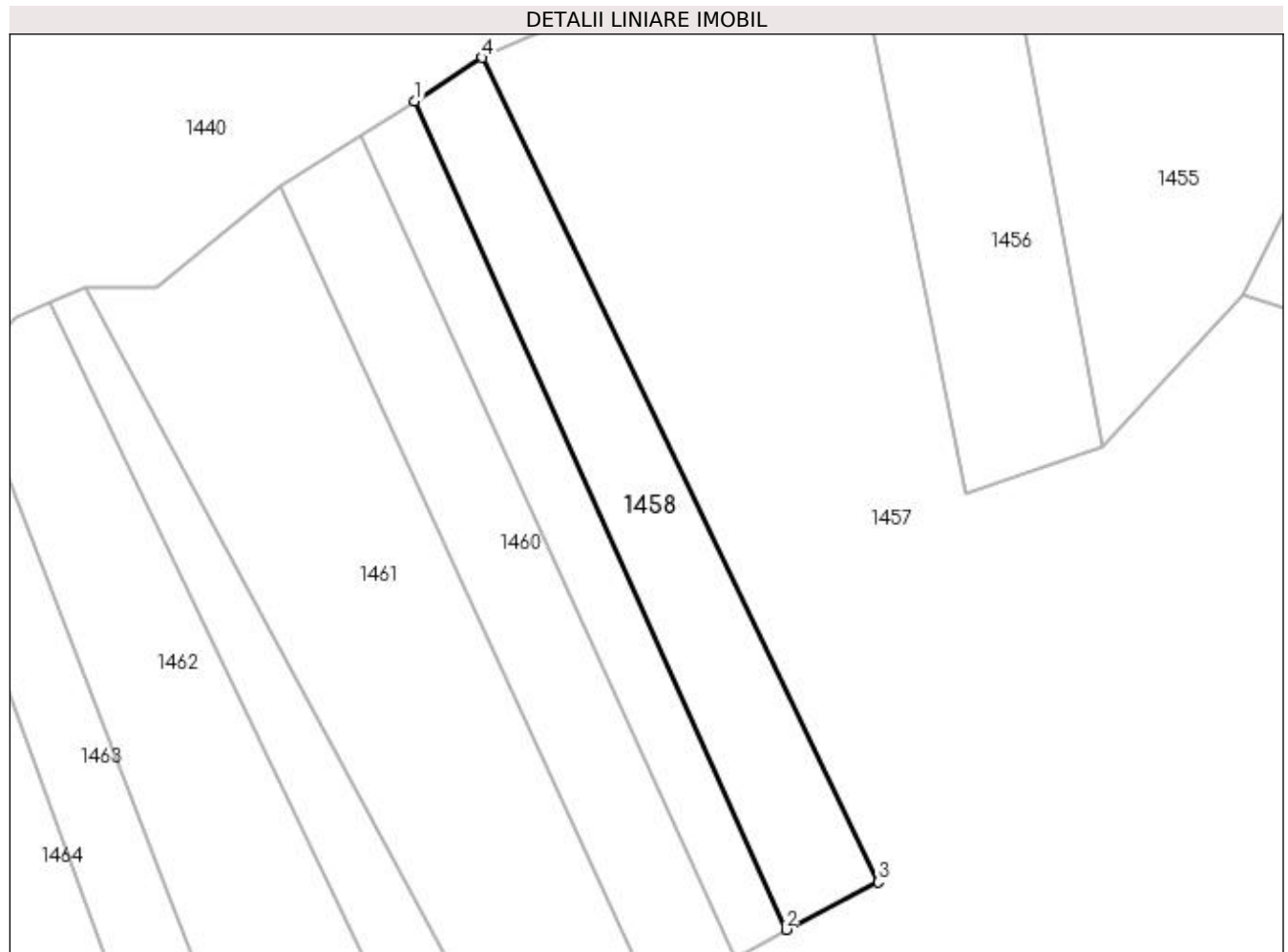
Inscrieri privind dezmembramintele dreptului de proprietate, drepturi reale de garanție și sarcini	Referințe
NU SUNT	

Anexa Nr. 1 La Partea I

Teren

Nr cadastral	Suprafața (mp)*	Observații / Referințe
	5.000	U.P. II, U.A. 42

* Suprafața este determinată în planul de proiecție Stereo 70.



Date referitoare la teren

Crt	Categorie folosință	Intra vilan	Suprafața (mp)	Tarla	Parcelă	Nr. topo	Observații / Referințe
1	padure	NU	5.000	-	-	-	

Lungime Segmente

1) Valorile lungimilor segmentelor sunt obținute din proiecție în plan.

Punct început	X / Y	Punct sfârșit	X / Y	Lungime segment (** (m)
1	537.367,562 665.782,319	2	537.458,45 665.579,697	222.073
2	537.458,45 665.579,697	3	537.481,028 665.591,316	25.392
3	537.481,028 665.591,316	4	537.384,117 665.792,958	223.721
4	537.384,117 665.792,958	1	537.367,562 665.782,319	19.679

**** Lungimile segmentelor sunt determinate în planul de proiecție Stereo 70 și sunt rotunjite la 1 milimetru.**

***** Distanța dintre puncte este formată din segmente cumulate ce sunt mai mici decât valoarea 1 milimetru.**

**DATE DESPRE IMOBILUL NR. 1459**

Oficiul de Cadastru și Publicitate Imobiliară SUCEAVA
Biroul de Cadastru și Publicitate Imobiliară Campulung Moldovenesc

A. Partea I. Descrierea imobilului

TEREN Extravilan

Adresa: Jud. Suceava, Loc numit Obcina

Nr. Crt	Nr cadastral Nr. topografic	Suprafața* (mp)	Observații / Referințe
A1		3.300	Sector cadastral:67 Teren neimprejmuit; U.P. II, U.A. 42

B. Partea II. Proprietari și acte

Inscrieri privitoare la dreptul de proprietate și alte drepturi reale		Referințe
1459 / 30/10/2022		
Act Administrativ nr. Titlu de proprietate nr. 465, din 16/11/1994 emis de Comisia Județeană Suceava;		
B1	Intabulare, drept de PROPRIETATE, dobândit prin Reconstituire, cota actuala 1/1 1) FLOCEA IRONIM, LIPSĂ CNP 2) LEUSTEAN R., LIPSĂ CNP 3) UHRENCIUC CASANDRA, LIPSĂ CNP	A1

C. Partea III. SARCINI .

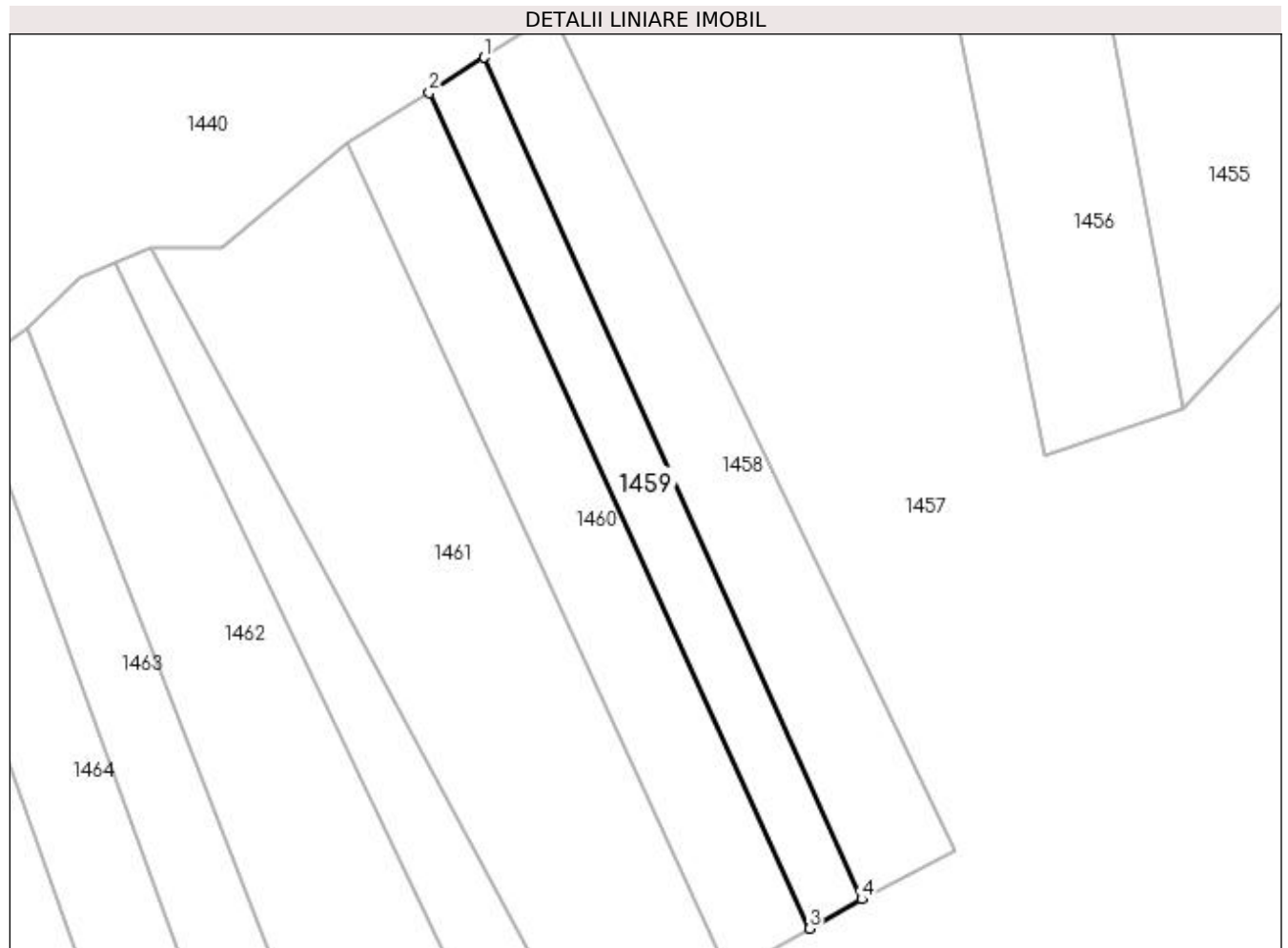
Inscrieri privind dezmembramintele dreptului de proprietate, drepturi reale de garanție și sarcini	Referințe
NU SUNT	

Anexa Nr. 1 La Partea I

Teren

Nr cadastral	Suprafața (mp)*	Observații / Referințe
	3.300	U.P. II, U.A. 42

* Suprafața este determinată în planul de proiecție Stereo 70.



Date referitoare la teren

Crt	Categorie folosință	Intra vilan	Suprafața (mp)	Tarla	Parcelă	Nr. topo	Observații / Referințe
1	padure	NU	3.300	-	-	-	

Lungime Segmente

1) Valorile lungimilor segmentelor sunt obținute din proiecție în plan.

Punct început	X / Y	Punct sfârșit	X / Y	Lungime segment (** (m)
1	537.367,562 665.782,319	2	537.354,321 665.773,811	15.739
2	537.354,321 665.773,811	3	537.446,033 665.572,649	221.082
3	537.446,033 665.572,649	4	537.458,45 665.579,697	14.278
4	537.458,45 665.579,697	1	537.367,562 665.782,319	222.073

**** Lungimile segmentelor sunt determinate în planul de proiecție Stereo 70 și sunt rotunjite la 1 milimetru.**

***** Distanța dintre puncte este formată din segmente cumulate ce sunt mai mici decât valoarea 1 milimetru.**

**DATE DESPRE IMOBILUL NR. 1460**

Oficiul de Cadastru și Publicitate Imobiliară SUCEAVA
 Biroul de Cadastru și Publicitate Imobiliară Campulung Moldovenesc

A. Partea I. Descrierea imobilului

TEREN Extravilan

Adresa: Jud. Suceava, Loc numit Obcina

Nr. Crt	Nr cadastral Nr. topografic	Suprafața* (mp)	Observații / Referințe
A1		5.000	Sector cadastral:67 Teren neimprejmuit; U.P. II, U.A. 42

B. Partea II. Proprietari și acte

Inscrieri privitoare la dreptul de proprietate și alte drepturi reale		Referințe
1460 / 30/10/2022		
Act Administrativ nr. Titlu de proprietate nr. 409, din 16/11/1994 emis de Comisia Județeană Suceava;		
B1	Intabulare, drept de PROPRIETATE, dobandit prin Reconstituire, cota actuala 1/1 1) ROATĂ MIHAI	A1

C. Partea III. SARCINI .

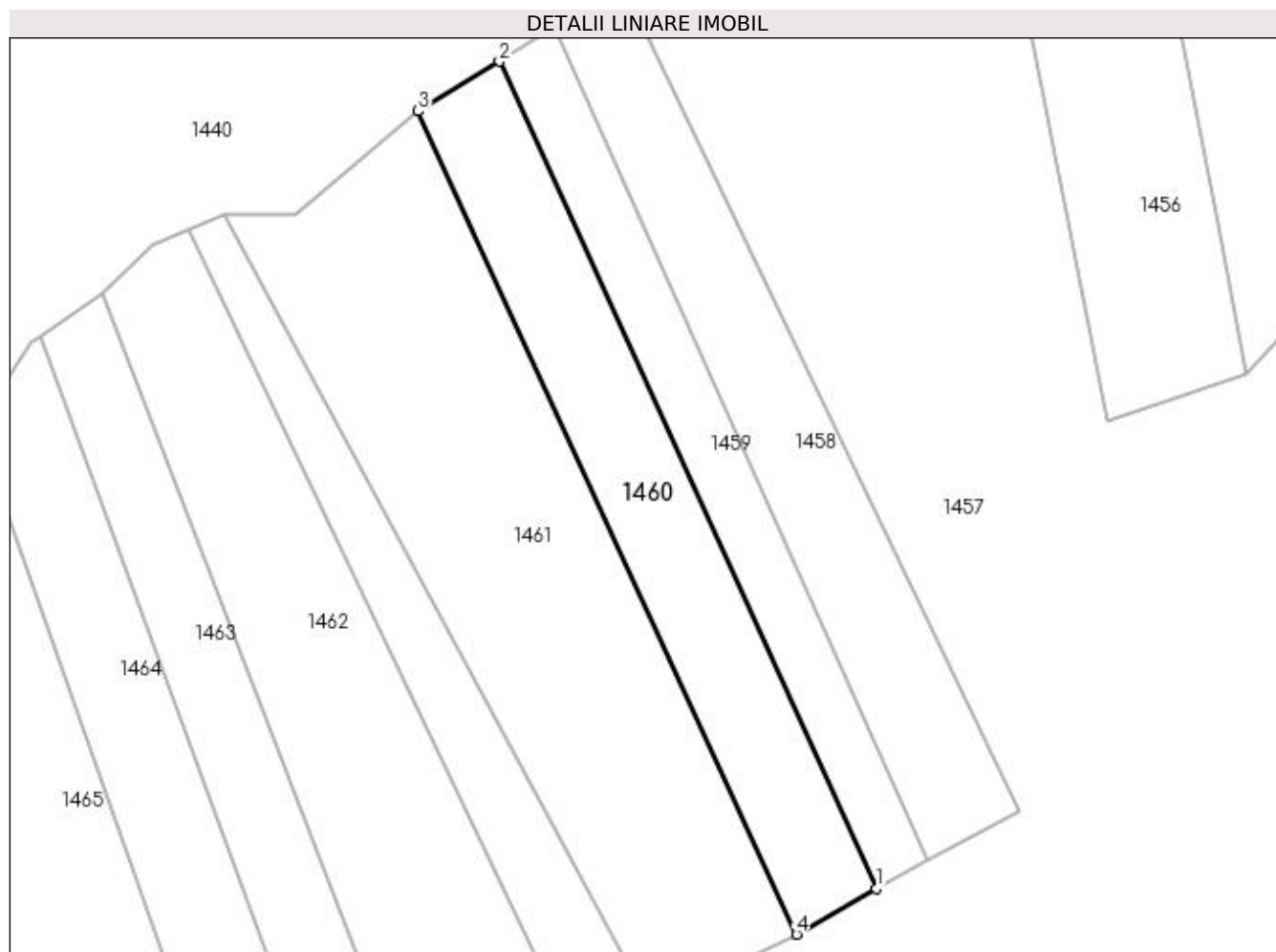
Inscrieri privind dezmembramintele dreptului de proprietate, drepturi reale de garanție și sarcini	Referințe
NU SUNT	

Anexa Nr. 1 La Partea I

Teren

Nr cadastral	Suprafața (mp)*	Observații / Referințe
	5.000	U.P. II, U.A. 42

* Suprafața este determinată în planul de proiecție Stereo 70.



Date referitoare la teren

Crt	Categorie folosință	Intra vilan	Suprafața (mp)	Tarla	Parcelă	Nr. topo	Observații / Referințe
1	padure	NU	5.000	-	-	-	

Lungime Segmente

1) Valorile lungimilor segmentelor sunt obținute din proiecție în plan.

Punct început	X / Y	Punct sfârșit	X / Y	Lungime segment (** (m)
1	537.446,033 665.572,649	2	537.354,321 665.773,811	221.082
2	537.354,321 665.773,811	3	537.334,513 665.761,713	23.21
3	537.334,513 665.761,713	4	537.426,65 665.561,51	220.387
4	537.426,65 665.561,51	1	537.446,033 665.572,649	22.356

**** Lungimile segmentelor sunt determinate în planul de proiecție Stereo 70 și sunt rotunjite la 1 milimetru.**

***** Distanța dintre puncte este formată din segmente cumulate ce sunt mai mici decât valoarea 1 milimetru.**

**DATE DESPRE IMOBILUL NR. 1461**

Oficiul de Cadastru și Publicitate Imobiliară SUCEAVA
Biroul de Cadastru și Publicitate Imobiliară Campulung Moldovenesc

A. Partea I. Descrierea imobilului

TEREN Extravilan

Adresa: Jud. Suceava, Loc numit Obcina

Nr. Crt	Nr cadastral Nr. topografic	Suprafața* (mp)	Observații / Referințe
A1	35524	10.000	Sector cadastral:67 Teren neimprejmuț; Provenit din CF 35524, nr. top. 2325/50

B. Partea II. Proprietari și acte

Inscrieri privitoare la dreptul de proprietate și alte drepturi reale		Referințe
1812 / 05/12/2001		
Act Notarial nr. ACT_DE_VÂNZARE_CUMPARARE_1819 nr. 4224, din 28/11/2001 emis de -;		
B1	Intabulare, drept de PROPRIETATE bun comun in dev.,, dobandit prin Conventie, cota actuala 1/1 1) PORCILESCU FILIMON , LIPSĂ CNP 2) PORCILESCU MARIA , LIPSĂ CNP	A1

C. Partea III. SARCINI .

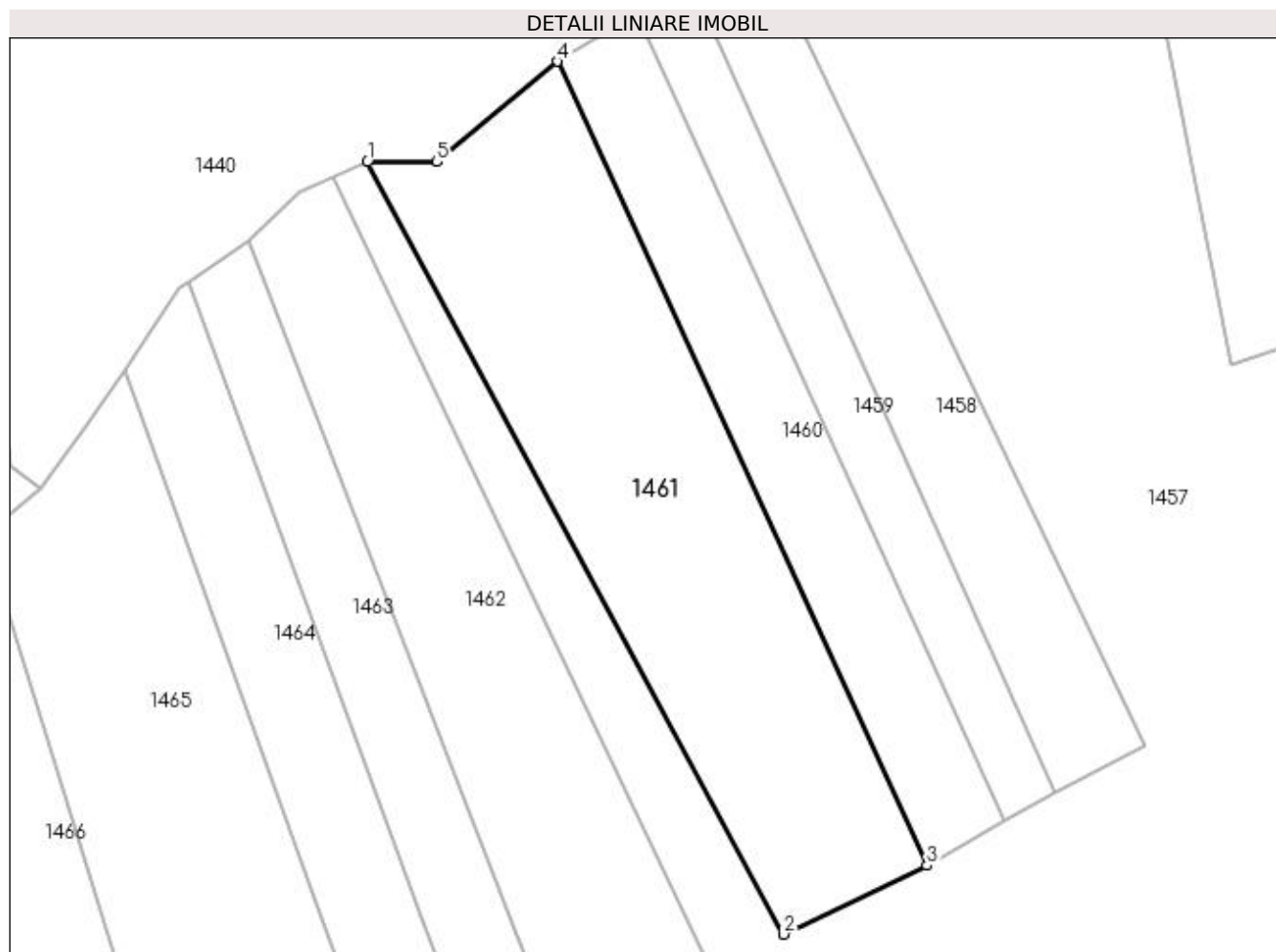
Inscrieri privind dezmembramintele dreptului de proprietate, drepturi reale de garanție și sarcini	Referințe
NU SUNT	

Anexa Nr. 1 La Partea I

Teren

Nr cadastral	Suprafața (mp)*	Observații / Referințe
35524	10.000	Provenit din CF 35524, nr. top. 2325/50

* Suprafața este determinată în planul de proiecție Stereo 70.



Date referitoare la teren

Crt	Categorie folosință	Intra vilan	Suprafața (mp)	Tarla	Parcelă	Nr. topo	Observații / Referințe
1	padure	NU	10.000	-	-	-	

Lungime Segmente

1) Valorile lungimilor segmentelor sunt obținute din proiecție în plan.

Punct început	X / Y	Punct sfârșit	X / Y	Lungime segment (** (m)
1	537.287,197 665.736,692	2	537.390,861 665.544,396	218.458
2	537.390,861 665.544,396	3	537.426,65 665.561,51	39.67
3	537.426,65 665.561,51	4	537.334,513 665.761,713	220.387
4	537.334,513 665.761,713	5	537.304,527 665.736,692	39.054
5	537.304,527 665.736,692	1	537.287,197 665.736,692	17.33

**** Lungimile segmentelor sunt determinate în planul de proiecție Stereo 70 și sunt rotunjite la 1 milimetru.**

***** Distanța dintre puncte este formată din segmente cumulate ce sunt mai mici decât valoarea 1 milimetru.**

**DATE DESPRE IMOBILUL NR. 1462**

Oficiul de Cadastru și Publicitate Imobiliară SUCEAVA
 Biroul de Cadastru și Publicitate Imobiliară Campulung Moldovenesc

A. Partea I. Descrierea imobilului

TEREN Extravilan

Adresa: Jud. Suceava, Loc numit Obcina

Nr. Crt	Nr cadastral Nr. topografic	Suprafața* (mp)	Observații / Referințe
A1		10.000	Sector cadastral:67 Teren neimprejmuit; U.P. II, U.A. 42A

B. Partea II. Proprietari și acte

Inscrieri privitoare la dreptul de proprietate și alte drepturi reale		Referințe
1462 / 30/10/2022		
Act Administrativ nr. Titlu de proprietate nr. 321, din 15/11/1993 emis de Comisia Județeană Suceava;		
B1	Intabulare, drept de PROPRIETATE, dobandit prin Reconstituire, cota actuala 1/1 1) PORCILESCU MARIA, LIPSĂ CNP	A1

C. Partea III. SARCINI .

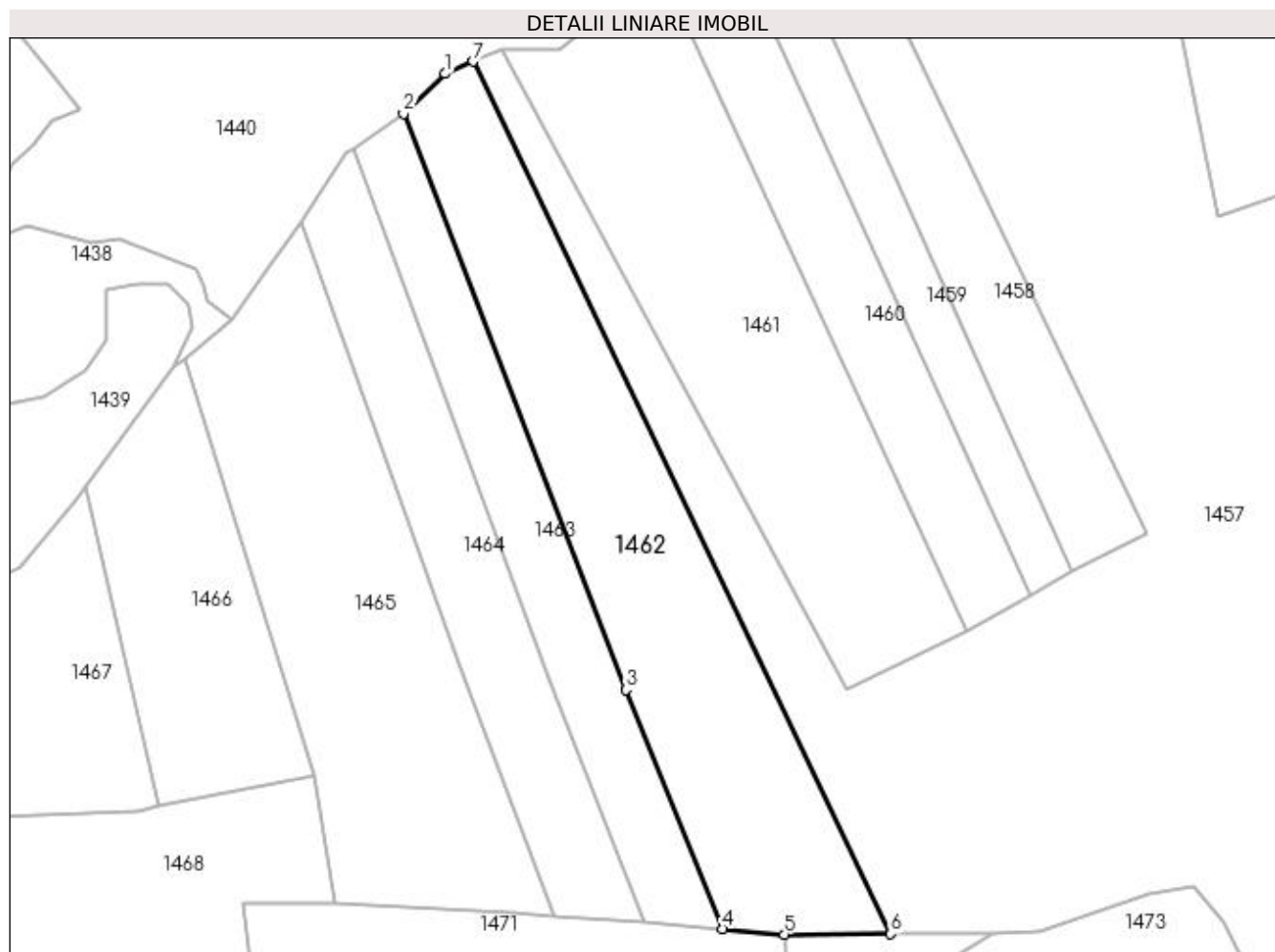
Inscrieri privind dezmembramintele dreptului de proprietate, drepturi reale de garanție și sarcini	Referințe
NU SUNT	

Anexa Nr. 1 La Partea I

Teren

Nr cadastral	Suprafața (mp)*	Observații / Referințe
	10.000	U.P. II, U.A. 42A

* Suprafața este determinată în planul de proiecție Stereo 70.



Date referitoare la teren

Crt	Categorie folosință	Intra vilan	Suprafața (mp)	Tarla	Parcelă	Nr. topo	Observații / Referințe
1	padure	NU	10.000	-	-	-	

Lungime Segmente

1) Valorile lungimilor segmentelor sunt obținute din proiecție în plan.

Punct început	X / Y	Punct sfârșit	X / Y	Lungime segment (** (m)
1	537.270,14 665.729,268	2	537.257,598 665.717,244	17.375
2	537.257,598 665.717,244	3	537.324,436 665.544,159	185.542
3	537.324,436 665.544,159	4	537.353,361 665.472,342	77.423
4	537.353,361 665.472,342	5	537.372,019 665.470,72	18.728
5	537.372,019 665.470,72	6	537.403,948 665.470,867	31.929

Punct început	X / Y	Punct sfârșit	X / Y	Lungime segment (** (m)
6	537.403,948 665.470,867	7	537.278,484 665.732,9	290.521
7	537.278,484 665.732,9	1	537.270,14 665.729,268	9.1

** Lungimile segmentelor sunt determinate în planul de proiecție Stereo 70 și sunt rotunjite la 1 milimetru.

*** Distanța dintre puncte este formată din segmente cumulate ce sunt mai mici decât valoarea 1 milimetru.

**DATE DESPRE IMOBILUL NR. 1463**

Oficiul de Cadastru și Publicitate Imobiliară SUCEAVA
 Biroul de Cadastru și Publicitate Imobiliară Campulung Moldovenesc

A. Partea I. Descrierea imobilului

TEREN Extravilan

Adresa: Jud. Suceava, Loc numit Obcina

Nr. Crt	Nr cadastral Nr. topografic	Suprafața* (mp)	Observații / Referințe
A1		5.000	Sector cadastral:67 Teren neimprejmuit; U.P. II, U.A. 42

B. Partea II. Proprietari și acte

Inscrieri privitoare la dreptul de proprietate și alte drepturi reale		Referințe
1463 / 30/10/2022		
Act Administrativ nr. Titlu de proprietate nr. 313, din 15/11/1993 emis de Comisia Județeană Suceava;		
B1	Intabulare, drept de PROPRIETATE, dobandit prin Reconstituire, cota actuala 1/1 1) BEDRULE VIOREL , LIPSĂ CNP 2) ERHAN FELICIA , LIPSĂ CNP	A1

C. Partea III. SARCINI .

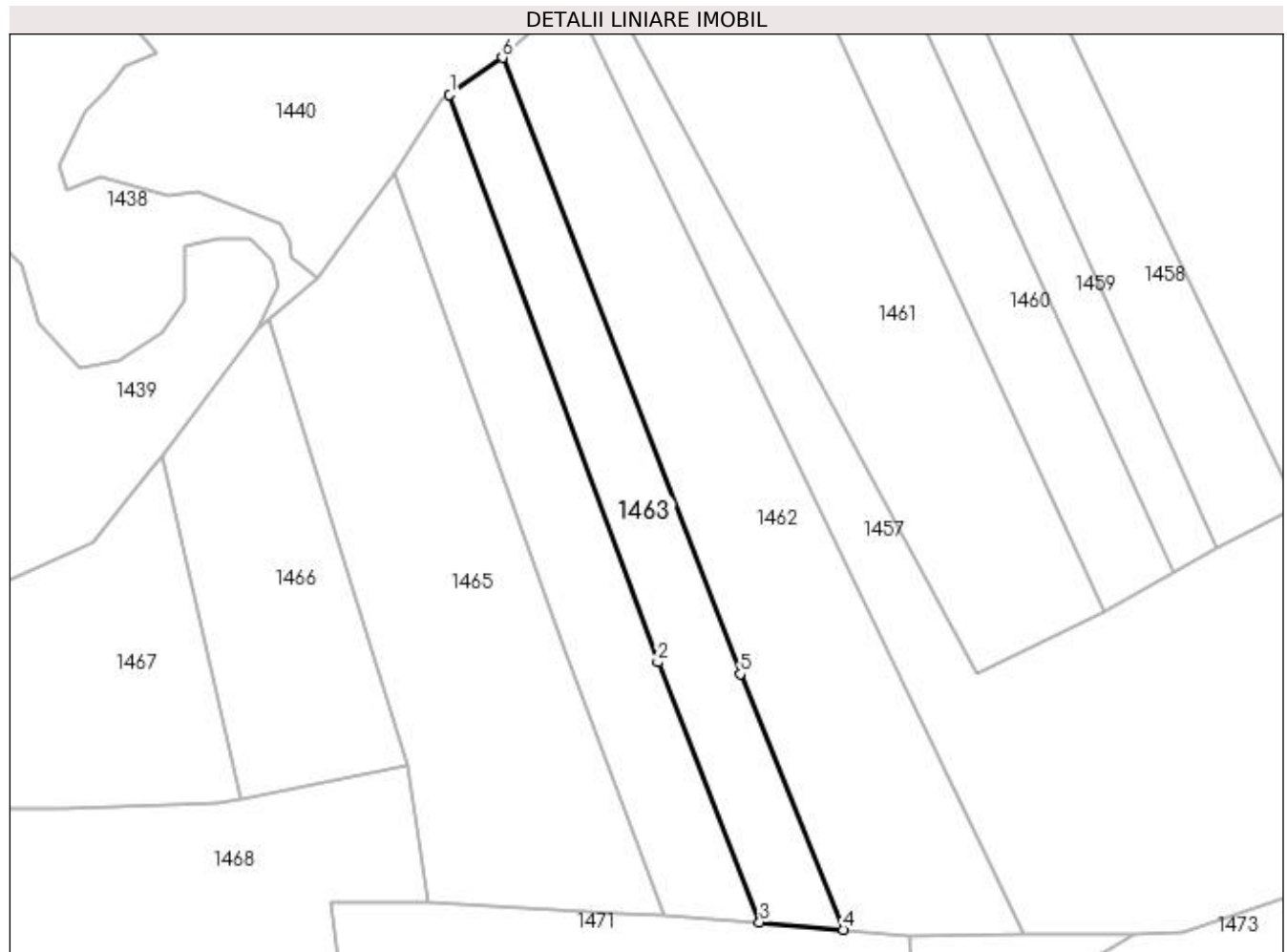
Inscrieri privind dezmembramintele dreptului de proprietate, drepturi reale de garanție și sarcini	Referințe
NU SUNT	

Anexa Nr. 1 La Partea I

Teren

Nr cadastral	Suprafața (mp)*	Observații / Referințe
	5.000	U.P. II, U.A. 42

* Suprafața este determinată în planul de proiecție Stereo 70.



Date referitoare la teren

Crt	Categorie folosință	Intra vilan	Suprafața (mp)	Tarla	Parcelă	Nr. topo	Observații / Referințe
1	padure	NU	5.000	-	-	-	

Lungime Segmente

1) Valorile lungimilor segmentelor sunt obținute din proiecție în plan.

Punct început	X / Y	Punct sfârșit	X / Y	Lungime segment (** (m)
1	537.242,701 665.706,886	2	537.301,255 665.547,474	169.826
2	537.301,255 665.547,474	3	537.329,852 665.474,385	78.484
3	537.329,852 665.474,385	4	537.353,361 665.472,342	23.598
4	537.353,361 665.472,342	5	537.324,436 665.544,159	77.423
5	537.324,436 665.544,159	6	537.257,598 665.717,244	185.542

Punct început	X / Y	Punct sfârșit	X / Y	Lungime segment (** (m)
6	537.257,598 665.717,244	1	537.242,701 665.706,886	18.144

** Lungimile segmentelor sunt determinate în planul de proiecție Stereo 70 și sunt rotunjite la 1 milimetru.

*** Distanța dintre puncte este formată din segmente cumulate ce sunt mai mici decât valoarea 1 milimetru.

**DATE DESPRE IMOBILUL NR. 1464**

Oficiul de Cadastru și Publicitate Imobiliară SUCEAVA
Biroul de Cadastru și Publicitate Imobiliară Campulung Moldovenesc

A. Partea I. Descrierea imobilului

TEREN Extravilan

Adresa: Jud. Suceava, Loc numit Obcina

Nr. Crt	Nr cadastral Nr. topografic	Suprafața* (mp)	Observații / Referințe
A1		5.500	Sector cadastral:67 Teren neimprejmuit; U.P. II, U.A. 42

B. Partea II. Proprietari și acte

Inscrieri privitoare la dreptul de proprietate și alte drepturi reale		Referințe
1464 / 30/10/2022		
Act Administrativ nr. Titlu de proprietate nr. 324, din 15/11/1993 emis de Comisia Județeană Suceava;		
B1	Intabulare, drept de PROPRIETATE, dobandit prin Reconstituire, cota actuala 1/1 1) BALAN MIRCEA, LIPSĂ CNP	A1

C. Partea III. SARCINI .

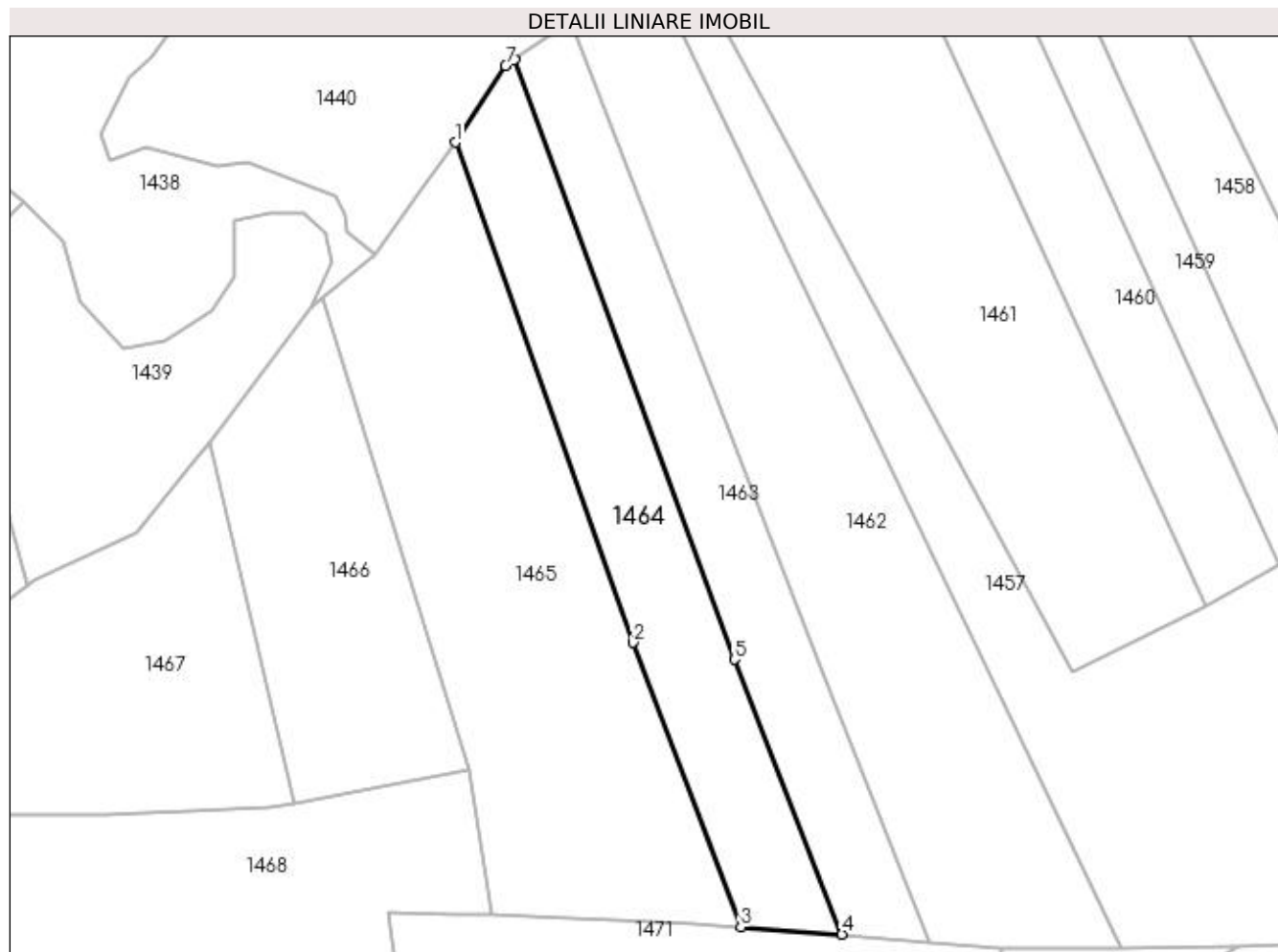
Inscrieri privind dezmembramintele dreptului de proprietate, drepturi reale de garanție și sarcini	Referințe
NU SUNT	

Anexa Nr. 1 La Partea I

Teren

Nr cadastral	Suprafața (mp)*	Observații / Referințe
	5.500	U.P. II, U.A. 42

* Suprafața este determinată în planul de proiecție Stereo 70.



Date referitoare la teren

Crt	Categorie folosință	Intravilan	Suprafața (mp)	Tarla	Parcelă	Nr. topo	Observații / Referințe
1	padure	NU	5.500	-	-	-	

Lungime Segmente

1) Valorile lungimilor segmentelor sunt obținute din proiecție în plan.

Punct început	X / Y	Punct sfârșit	X / Y	Lungime segment (** (m)
1	537.226,988 665.684,926	2	537.274,356 665.551,948	141.163
2	537.274,356 665.551,948	3	537.302,921 665.476,329	80.834
3	537.302,921 665.476,329	4	537.329,852 665.474,385	27.001
4	537.329,852 665.474,385	5	537.301,255 665.547,474	78.484
5	537.301,255 665.547,474	6	537.242,701 665.706,886	169.826

Punct început	X / Y	Punct sfârșit	X / Y	Lungime segment (** (m)
6	537.242,701 665.706,886	7	537.240,43 665.705,347	2.743
7	537.240,43 665.705,347	1	537.226,988 665.684,926	24.448

** Lungimile segmentelor sunt determinate în planul de proiecție Stereo 70 și sunt rotunjite la 1 milimetru.

*** Distanța dintre puncte este formată din segmente cumulate ce sunt mai mici decât valoarea 1 milimetru.

**DATE DESPRE IMOBILUL NR. 1465**

Oficiul de Cadastru și Publicitate Imobiliară SUCEAVA
Biroul de Cadastru și Publicitate Imobiliară Campulung Moldovenesc

A. Partea I. Descrierea imobilului

TEREN Extravilan

Adresa: Jud. Suceava, Loc numit Obcina

Nr. Crt	Nr cadastral Nr. topografic	Suprafața* (mp)	Observații / Referințe
A1		10.000	Sector cadastral:67 Teren neimprejmuit; U.P. II, U.A. 42

B. Partea II. Proprietari și acte

Inscrieri privitoare la dreptul de proprietate și alte drepturi reale		Referințe
1465 / 30/10/2022		
Act Administrativ nr. Titlu de proprietate nr. 323, din 15/11/1993 emis de Comisia Județeană Suceava;		
B1	Intabulare, drept de PROPRIETATE, dobandit prin Reconstituire, cota actuala 1/1 1) BALAN MIHAI , LIPSĂ CNP	A1

C. Partea III. SARCINI .

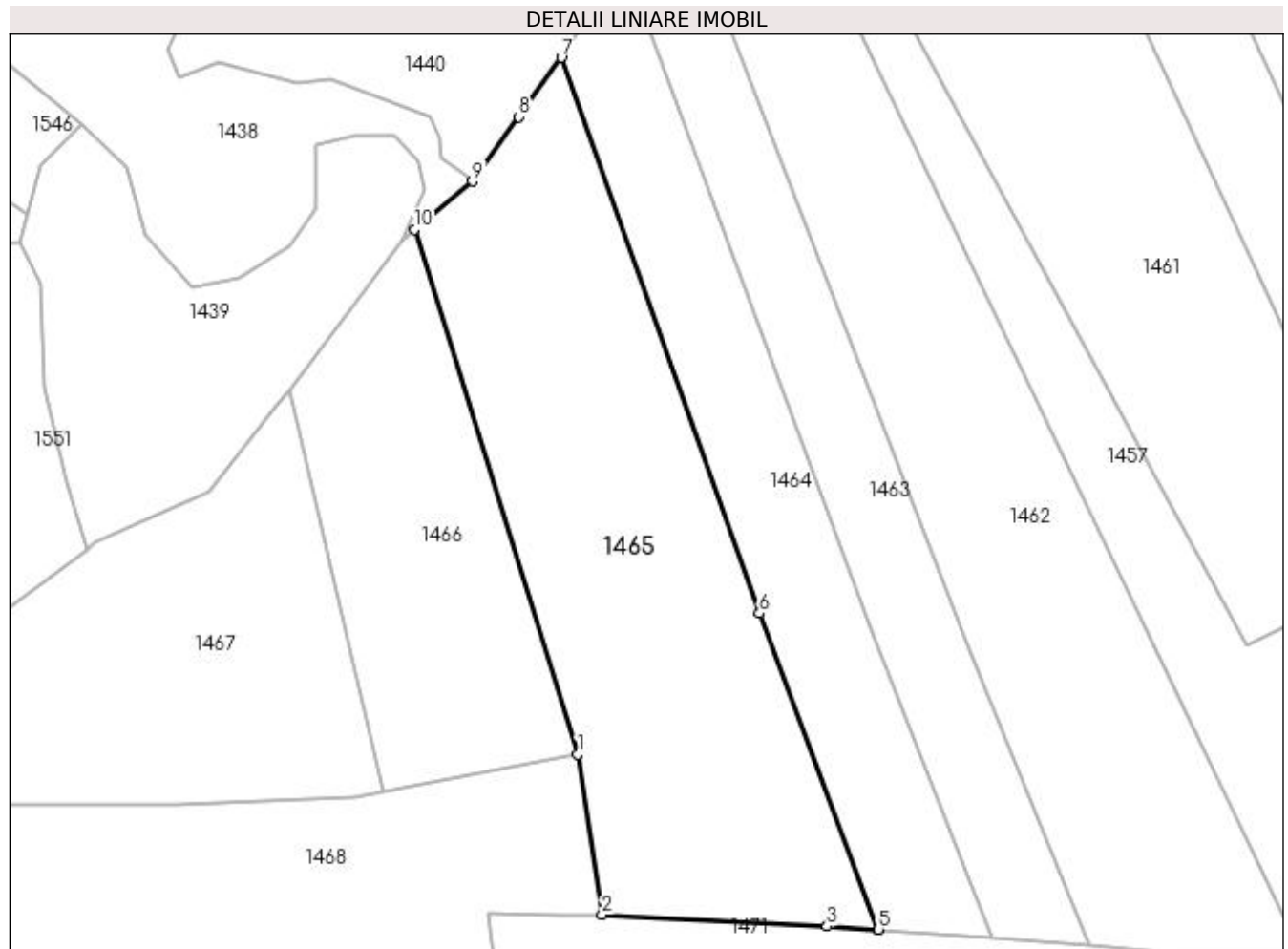
Inscrieri privind dezmembramintele dreptului de proprietate, drepturi reale de garanție și sarcini	Referințe
NU SUNT	

Anexa Nr. 1 La Partea I

Teren

Nr cadastral	Suprafața (mp)*	Observații / Referințe
	10.000	U.P. II, U.A. 42

* Suprafața este determinată în planul de proiecție Stereo 70.



Date referitoare la teren

Crt	Categorie folosință	Intra vilan	Suprafața (mp)	Tarla	Parcelă	Nr. topo	Observații / Referințe
1	padure	NU	10.000	-	-	-	

Lungime Segmente

1) Valorile lungimilor segmentelor sunt obținute din proiecție în plan.

Punct început	X / Y	Punct sfârșit	X / Y	Lungime segment (** (m)
1	537.230,91 665.518,293	2	537.236,718 665.479,828	38.901
2	537.236,718 665.479,828	3	537.290,595 665.477,043	53.949
3	537.290,595 665.477,043	4	537.302,805 665.476,336	12.23
4	537.302,805 665.476,336	5	537.302,921 665.476,329	0.116
5	537.302,921 665.476,329	6	537.274,356 665.551,948	80.834

Punct început	X / Y	Punct sfârșit	X / Y	Lungime segment (** (m)
6	537.274,356 665.551,948	7	537.226,988 665.684,926	141.163
7	537.226,988 665.684,926	8	537.216,846 665.670,749	17.431
8	537.216,846 665.670,749	9	537.205,767 665.655,305	19.007
9	537.205,767 665.655,305	10	537.191,762 665.643,777	18.139
10	537.191,762 665.643,777	1	537.230,91 665.518,293	131.449

** Lungimile segmentelor sunt determinate în planul de proiecție Stereo 70 și sunt rotunjite la 1 milimetru.

*** Distanța dintre puncte este formată din segmente cumulate ce sunt mai mici decât valoarea 1 milimetru.

**DATE DESPRE IMOBILUL NR. 1466**

Oficiul de Cadastru și Publicitate Imobiliară SUCEAVA
Biroul de Cadastru și Publicitate Imobiliară Campulung Moldovenesc

A. Partea I. Descrierea imobilului

TEREN Extravilan

Adresa: Jud. Suceava, Loc numit Obcina

Nr. Crt	Nr cadastral Nr. topografic	Suprafața* (mp)	Observații / Referințe
A1	30030	5.000	Sector cadastral:67 Teren neimprejmuit; CF 30030, nr. top. 2325/19, 2325/20, U.P. II, U.A. 42

B. Partea II. Proprietari și acte

Inscrieri privitoare la dreptul de proprietate și alte drepturi reale	Referințe
1466 / 30/10/2022	
Act Administrativ nr. Titlu de proprietate nr. 413, din 16/11/1994 emis de Comisia Județeană Suceava;	
B1	A1
Intabulare, drept de PROPRIETATE, dobandit prin Reconstituire, cota actuala 1/1	
1) ANITAN DRAGOS, LIPSĂ CNP	
2) ANITAN ION, LIPSĂ CNP	

C. Partea III. SARCINI .

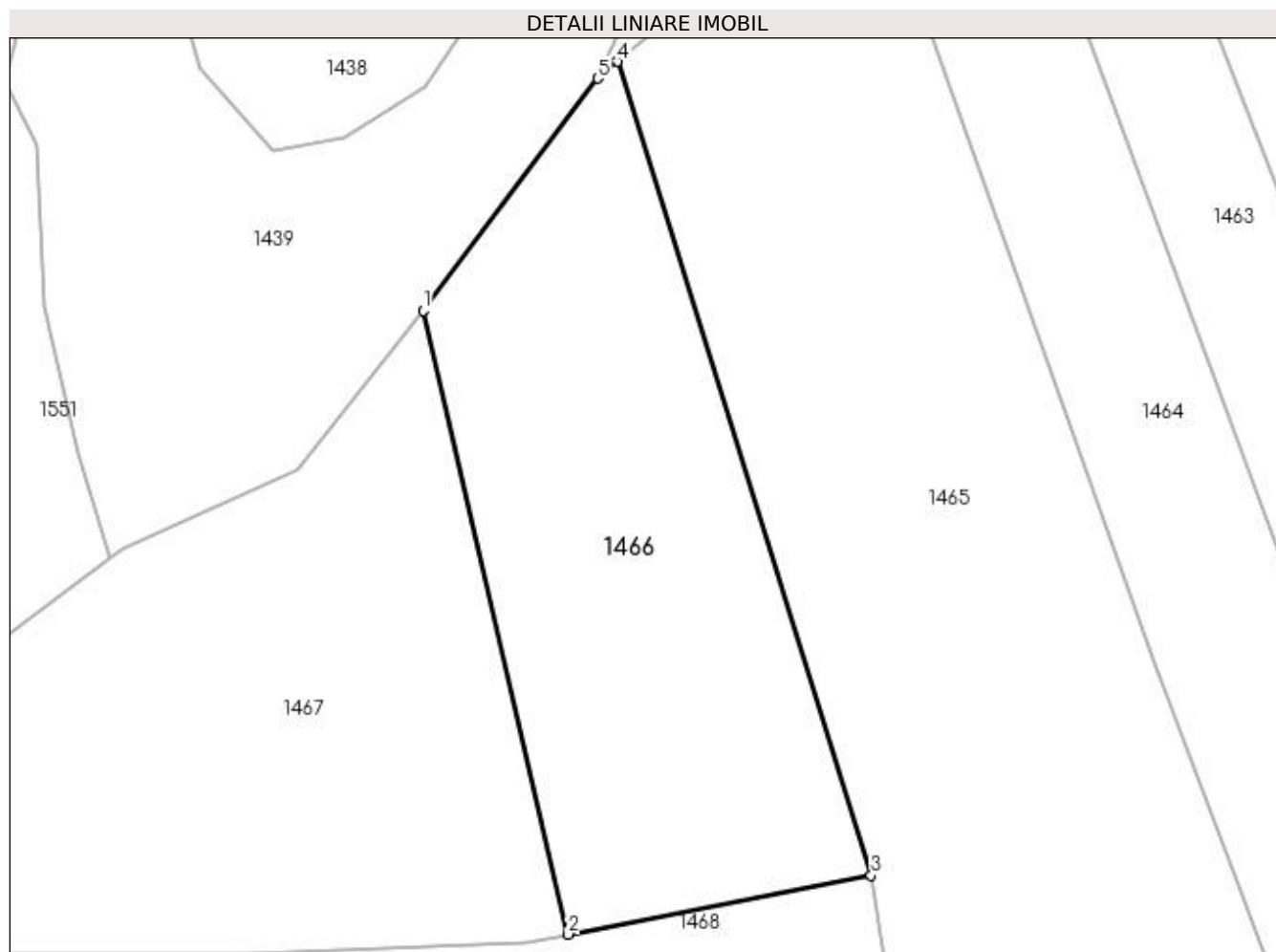
Inscrieri privind dezmembramintele dreptului de proprietate, drepturi reale de garanție și sarcini	Referințe
NU SUNT	

Anexa Nr. 1 La Partea I

Teren

Nr cadastral	Suprafața (mp)*	Observații / Referințe
30030	5.000	CF 30030, nr. top. 2325/19, 2325/20, U.P. II, U.A. 42

* Suprafața este determinată în planul de proiecție Stereo 70.



Date referitoare la teren

Crt	Categorie folosință	Intravilan	Suprafața (mp)	Tarla	Parcelă	Nr. topo	Observații / Referințe
1	padure	NU	5.000	-	-	-	

Lungime Segmente

1) Valorile lungimilor segmentelor sunt obținute din proiecție în plan.

Punct început	X / Y	Punct sfârșit	X / Y	Lungime segment (** (m)
1	537.161,779 665.605,351	2	537.184,195 665.509,19	98.739
2	537.184,195 665.509,19	3	537.230,91 665.518,293	47.594
3	537.230,91 665.518,293	4	537.191,762 665.643,777	131.449
4	537.191,762 665.643,777	5	537.188,74 665.641,152	4.003
5	537.188,74 665.641,152	1	537.161,779 665.605,351	44.817

**** Lungimile segmentelor sunt determinate în planul de proiecție Stereo 70 și sunt rotunjite la 1 milimetru.**

***** Distanța dintre puncte este formată din segmente cumulate ce sunt mai mici decât valoarea 1 milimetru.**

**DATE DESPRE IMOBILUL NR. 1467**

Oficiul de Cadastru și Publicitate Imobiliară SUCEAVA
 Biroul de Cadastru și Publicitate Imobiliară Campulung Moldovenesc

A. Partea I. Descrierea imobilului

TEREN Necunoscut

Adresa: Loc. Pojorâta, Jud. Suceava, Loc numit Obcina

Nr. Crt	Nr cadastral Nr. topografic	Suprafața* (mp)	Observații / Referințe
A1	35489	10.000	Sector cadastral:67 Teren neimprejmuit; Provenit din CF 35489, nr. top. 2325/190, 2325/188

B. Partea II. Proprietari și acte

Inscrieri privitoare la dreptul de proprietate și alte drepturi reale		Referințe
4868 / 17/12/1996		
Act Administrativ nr. TITLU_DE_PROPRIETATE_1179 nr. 92, din 08/03/1993 emis de Comisia Județeană de Fond Funciar SUCEAVA;		
B1	Intabulare, drept de PROPRIETATE, dobandit prin Reconstituire, cota actuala 1/1 1) FLOCEA NICOLAE, LIPSĂ CNP	A1

C. Partea III. SARCINI .

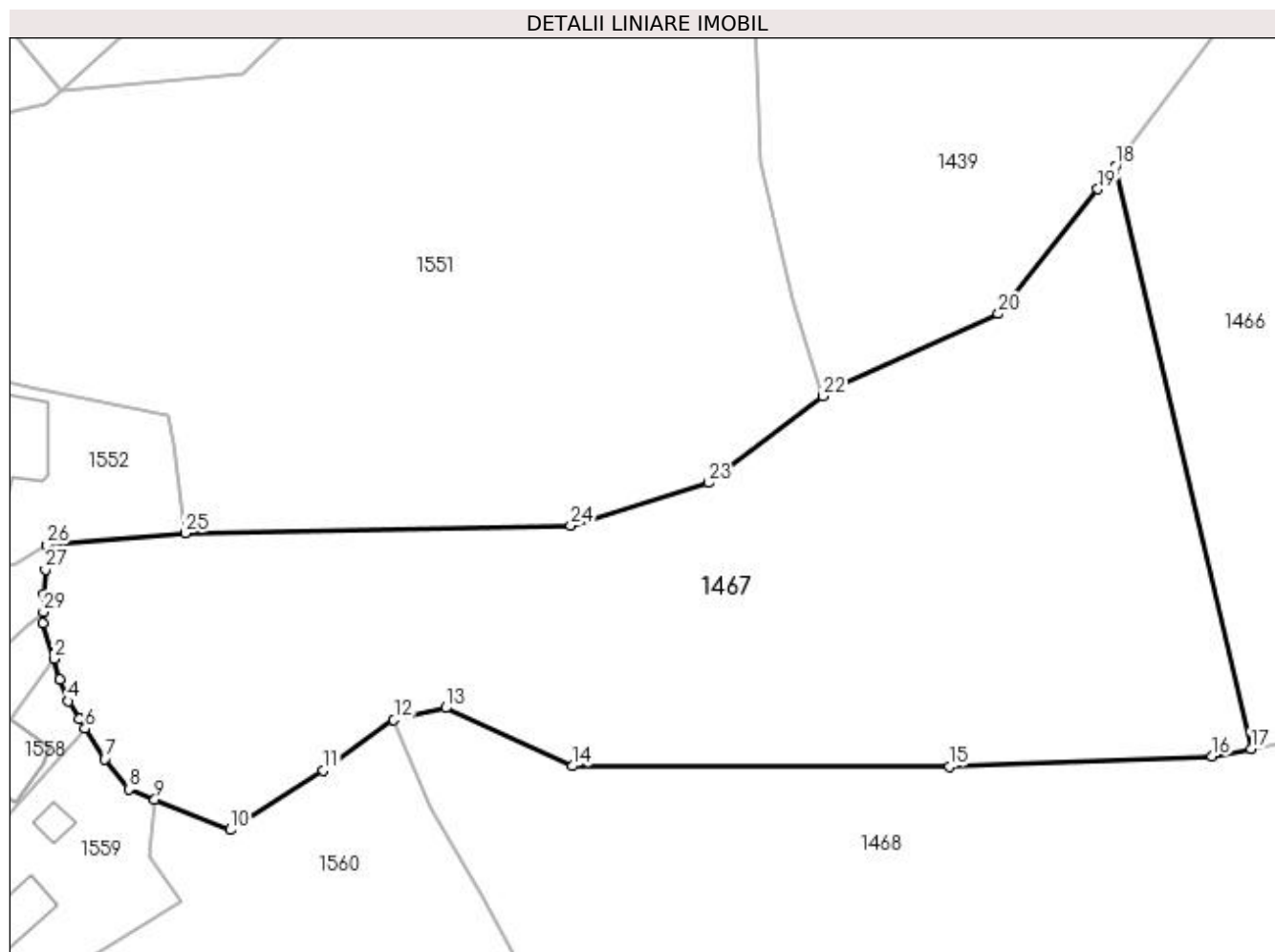
Inscrieri privind dezmembramintele dreptului de proprietate, drepturi reale de garanție și sarcini	Referințe
NU SUNT	

Anexa Nr. 1 La Partea I

Teren

Nr cadastral	Suprafața (mp)*	Observații / Referințe
35489	10.000	Provenit din CF 35489, nr. top. 2325/190, 2325/188

* Suprafața este determinată în planul de proiecție Stereo 70.



Date referitoare la teren

Crt	Categorie folosință	Intravilan	Suprafața (mp)	Tarla	Parcelă	Nr. topo	Observații / Referințe
1	padure	DA	1.761	-	-	-	
2	padure	NU	8.239	-	-	-	

Lungime Segmente

1) Valorile lungimilor segmentelor sunt obținute din proiecție în plan.

Punct început	X / Y	Punct sfârșit	X / Y	Lungime segment (** (m)
1	536.984,725 665.529,884	2	536.986,477 665.524,01	6.13
3	536.987,497 665.520,592	4	536.988,918 665.517,022	3.842
5	536.990,644 665.514,041	6	536.991,645 665.512,493	1.843
7	536.994,888 665.507,479	8	536.998,863 665.502,468	6.396

Punct început	X / Y	Punct sfârșit	X / Y	Lungime segment (** (m)
2	536.986,477 665.524,01	3	536.987,497 665.520,592	3.567
4	536.988,918 665.517,022	5	536.990,644 665.514,041	3.445
6	536.991,645 665.512,493	7	536.994,888 665.507,479	5.971
8	536.998,863 665.502,468	9	537.003,161 665.500,748	4.629

Punct început	X / Y	Punct sfârșit	X / Y	Lungime segment (** (m)
9	537.003,161 665.500,748	10	537.015,665 665.495,759	13.463
11	537.030,971 665.505,585	12	537.042,63 665.513,912	14.327
13	537.051,197 665.515,915	14	537.072,167 665.506,309	23.065
15	537.134,42 665.506,265	16	537.177,762 665.507,936	43.374
17	537.184,195 665.509,19	18	537.161,779 665.605,351	98.739
19	537.158,909 665.601,52	20	537.142,475 665.580,931	26.344
21	537.115,463 665.568,794	22	537.113,508 665.567,349	2.431
23	537.094,56 665.553,05	24	537.071,847 665.546,006	23.78
25	537.008,157 665.544,768	26	536.985,357 665.542,786	22.886
27	536.985,11 665.538,723	28	536.984,861 665.534,612	4.119
29	536.984,779 665.531,77	1	536.984,725 665.529,884	1.887

Punct început	X / Y	Punct sfârșit	X / Y	Lungime segment (** (m)
10	537.015,665 665.495,759	11	537.030,971 665.505,585	18.189
12	537.042,63 665.513,912	13	537.051,197 665.515,915	8.798
14	537.072,167 665.506,309	15	537.134,42 665.506,265	62.253
16	537.177,762 665.507,936	17	537.184,195 665.509,19	6.554
18	537.161,779 665.605,351	19	537.158,909 665.601,52	4.787
20	537.142,475 665.580,931	21	537.115,463 665.568,794	29.613
22	537.113,508 665.567,349	23	537.094,56 665.553,05	23.738
24	537.071,847 665.546,006	25	537.008,157 665.544,768	63.702
26	536.985,357 665.542,786	27	536.985,11 665.538,723	4.071
28	536.984,861 665.534,612	29	536.984,779 665.531,77	2.843

** Lungimile segmentelor sunt determinate în planul de proiecție Stereo 70 și sunt rotunjite la 1 milimetru.

*** Distanța dintre puncte este formată din segmente cumulate ce sunt mai mici decât valoarea 1 milimetru.

**DATE DESPRE IMOBILUL NR. 1468**

Oficiul de Cadastru și Publicitate Imobiliară SUCEAVA
Biroul de Cadastru și Publicitate Imobiliară Câmpulung Moldovenesc

A. Partea I. Descrierea imobilului

TEREN Extravilan

Adresa: Jud. Suceava, Loc numit Obcina

Nr. Crt	Nr cadastral Nr. topografic	Suprafața* (mp)	Observații / Referințe
A1	31082	10.000	Sector cadastral:67 Teren neimprejmuit; Provenit din CF 31082, nr. top. 2325/200

B. Partea II. Proprietari și acte

Inscrieri privitoare la dreptul de proprietate și alte drepturi reale		Referințe
4866 / 17/12/1996		
Hotarare Judecatoreasca nr. Sentință Civilă nr. 2152, din 07/06/1996 emis de Judecătoria Câmpulung Moldovenesc;		
B1	Intabulare, drept de PROPRIETATE, dobandit prin Hotarare Judecatoreasca, cota actuala 7500/10000 1) ȚIFLEA LENUȚA-CRISTINA	A1
11949 / 19/07/2019		
Act Notarial nr. 1252, din 19/07/2019 emis de Taran Liliana (act notarial nr 13 din 25.07.2019, emis de Taran Liliana);		
B2	Intabulare, drept de PROPRIETATE, ca bun propriu , cu titlu de donatie, dobandit prin Conventie, cota actuala 2500/10000 1) ȚIFLEA LENUȚA-CRISTINA	A1

C. Partea III. SARCINI .

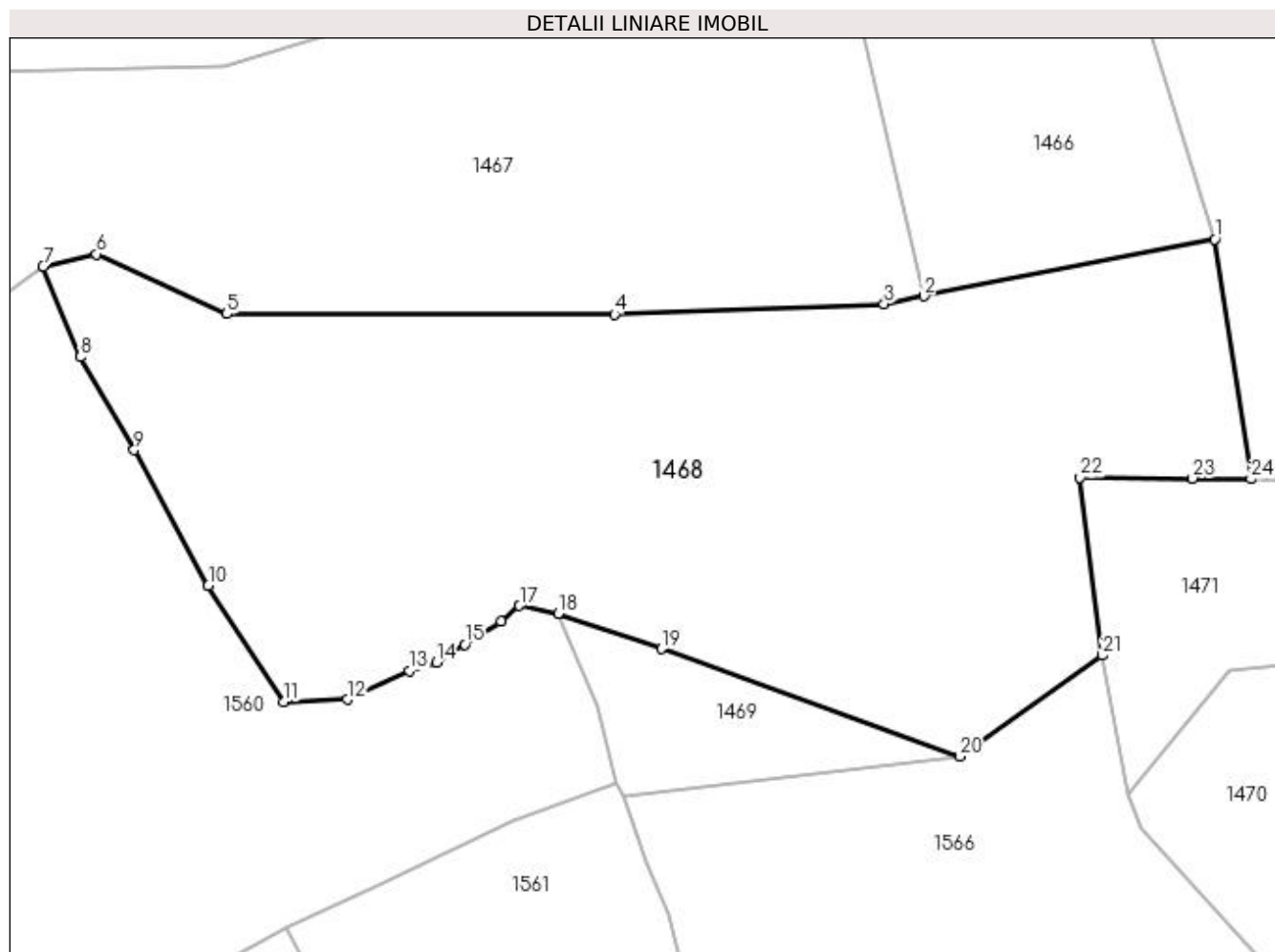
Inscrieri privind dezmembramintele dreptului de proprietate, drepturi reale de garanție și sarcini	Referințe
NU SUNT	

Anexa Nr. 1 La Partea I

Teren

Nr cadastral	Suprafața (mp)*	Observații / Referințe
31082	10.000	Provenit din CF 31082, nr. top. 2325/200

* Suprafața este determinată în planul de proiecție Stereo 70.



Date referitoare la teren

Crt	Categorie folosință	Intra vilan	Suprafața (mp)	Tarla	Parcelă	Nr. topo	Observații / Referințe
1	padure	NU	10.000	-	-	-	

Lungime Segmente

1) Valorile lungimilor segmentelor sunt obținute din proiecție în plan.

Punct început	X / Y	Punct sfârșit	X / Y	Lungime segment (** (m)
1	537.230,91 665.518,293	2	537.184,195 665.509,19	47.594
3	537.177,762 665.507,936	4	537.134,42 665.506,265	43.374
5	537.072,167 665.506,309	6	537.051,197 665.515,915	23.065
7	537.042,63 665.513,912	8	537.048,617 665.499,408	15.691
9	537.057,262 665.484,468	10	537.069,167 665.462,701	24.81

Punct început	X / Y	Punct sfârșit	X / Y	Lungime segment (** (m)
2	537.184,195 665.509,19	3	537.177,762 665.507,936	6.554
4	537.134,42 665.506,265	5	537.072,167 665.506,309	62.253
6	537.051,197 665.515,915	7	537.042,63 665.513,912	8.798
8	537.048,617 665.499,408	9	537.057,262 665.484,468	17.261
10	537.069,167 665.462,701	11	537.081,302 665.444,023	22.274

Punct început	X / Y	Punct sfârșit	X / Y	Lungime segment (** (m)
11	537.081,302 665.444,023	12	537.091,492 665.444,404	10.197
13	537.101,494 665.449,042	14	537.105,847 665.450,299	4.531
15	537.110,385 665.453,213	16	537.116,189 665.456,992	6.926
17	537.119,171 665.459,444	18	537.125,387 665.458,213	6.337
19	537.141,971 665.452,519	20	537.189,889 665.435,24	50.938
21	537.212,852 665.451,459	22	537.209,253 665.480,028	28.795
23	537.227,331 665.479,903	24	537.236,718 665.479,828	9.387

Punct început	X / Y	Punct sfârșit	X / Y	Lungime segment (** (m)
12	537.091,492 665.444,404	13	537.101,494 665.449,042	11.025
14	537.105,847 665.450,299	15	537.110,385 665.453,213	5.393
16	537.116,189 665.456,992	17	537.119,171 665.459,444	3.861
18	537.125,387 665.458,213	19	537.141,971 665.452,519	17.534
20	537.189,889 665.435,24	21	537.212,852 665.451,459	28.113
22	537.209,253 665.480,028	23	537.227,331 665.479,903	18.078
24	537.236,718 665.479,828	1	537.230,91 665.518,293	38.901

** Lungimile segmentelor sunt determinate în planul de proiecție Stereo 70 și sunt rotunjite la 1 milimetru.

*** Distanța dintre puncte este formată din segmente cumulate ce sunt mai mici decât valoarea 1 milimetru.

**DATE DESPRE IMOBILUL NR. 1469**

Oficiul de Cadastru și Publicitate Imobiliară SUCEAVA
Biroul de Cadastru și Publicitate Imobiliară Campulung Moldovenesc

A. Partea I. Descrierea imobilului

TEREN Extravilan

Adresa: Jud. Suceava, Loc numit Obcina

Nr. Crt	Nr cadastral Nr. topografic	Suprafața* (mp)	Observații / Referințe
A1		817	Sector cadastral:67 Teren neimprejmit;

B. Partea II. Proprietari și acte

Inscrieri privitoare la dreptul de proprietate și alte drepturi reale		Referințe
1469 / 30/10/2022		
Act Normativ nr. Lege nr. 7, din 13/03/1996 emis de Parlamentul României;		
B1	Intabulare, drept de PROPRIETATE, dobândit prin Lege, cota actuala 1/1 1) NEIDENTIFICAT NEIDENTIFICAT	A1
Act Administrativ nr. Adeverință nr. 567, din 24/10/2022 emis de Primăria Comunei Pojorâta;		
B2	Se notează posesia faptică în favoarea lui 1) NISIOI ELISAVETA	A1

C. Partea III. SARCINI .

Inscrieri privind dezmembramentele dreptului de proprietate, drepturi reale de garanție și sarcini	Referințe
NU SUNT	

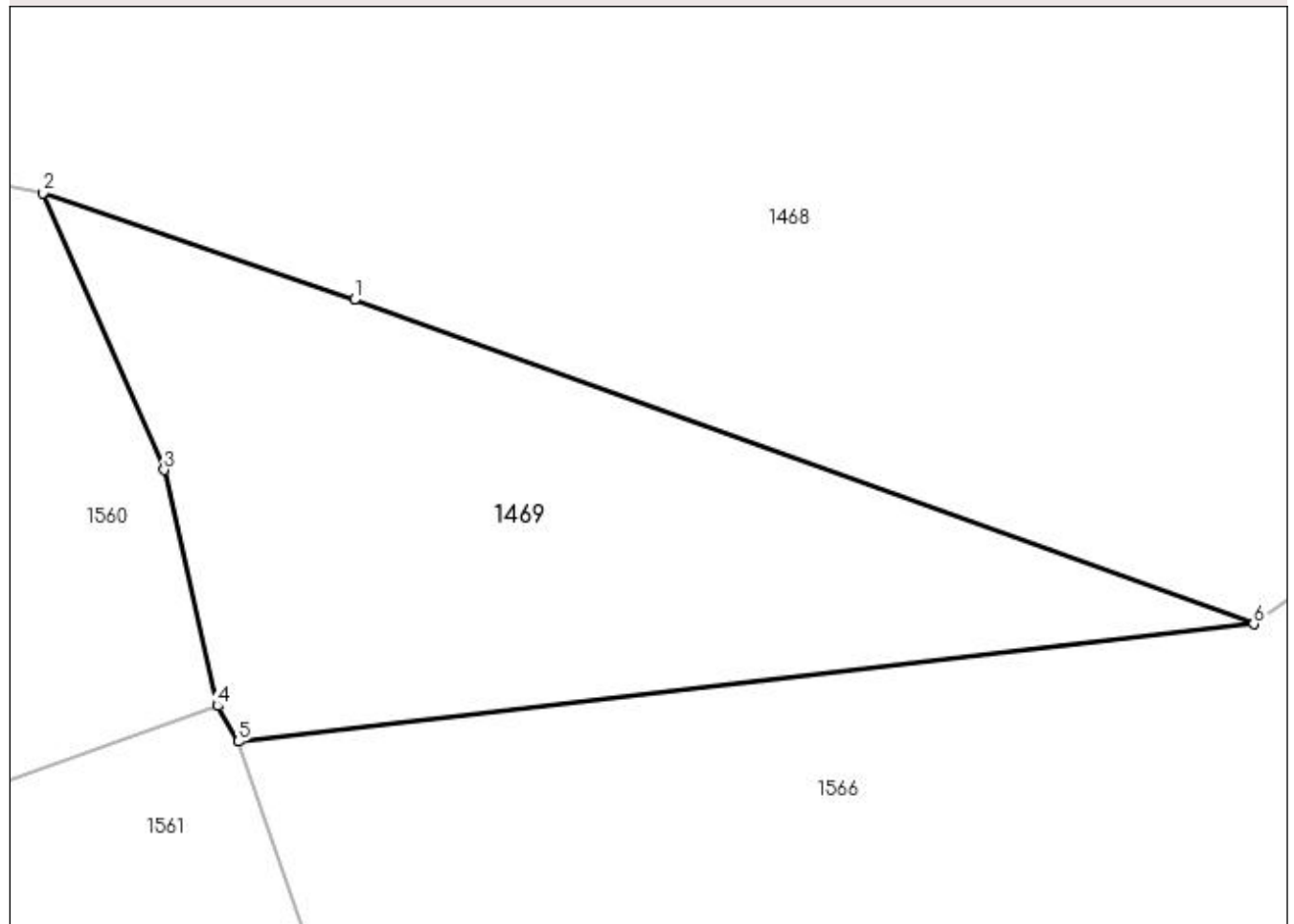
Anexa Nr. 1 La Partea I

Teren

Nr cadastral	Suprafața (mp)*	Observații / Referințe
	817	

* Suprafața este determinată în planul de proiecție Stereo 70.

DETALII LINIARE IMOBIL



Date referitoare la teren

Crt	Categorie folosință	Intravilan	Suprafața (mp)	Tarla	Parcelă	Nr. topo	Observații / Referințe
1	padure	NU	817	-	-	-	

Lungime Segmente

1) Valorile lungimilor segmentelor sunt obținute din proiecție în plan.

Punct început	X / Y	Punct sfârșit	X / Y	Lungime segment (** (m)
1	537.141,971 665.452,519	2	537.125,387 665.458,213	17.534
2	537.125,387 665.458,213	3	537.131,834 665.443,451	16.108
3	537.131,834 665.443,451	4	537.134,679 665.430,881	12.888
4	537.134,679 665.430,881	5	537.135,788 665.428,986	2.196
5	537.135,788 665.428,986	6	537.189,889 665.435,24	54.461

Punct început	X / Y	Punct sfârșit	X / Y	Lungime segment (** (m)
6	537.189,889 665.435,24	1	537.141,971 665.452,519	50.938

** Lungimile segmentelor sunt determinate în planul de proiecție Stereo 70 și sunt rotunjite la 1 milimetru.

*** Distanța dintre puncte este formată din segmente cumulate ce sunt mai mici decât valoarea 1 milimetru.

**DATE DESPRE IMOBILUL NR. 1470**

Oficiul de Cadastru și Publicitate Imobiliară SUCEAVA
Biroul de Cadastru și Publicitate Imobiliară Campulung Moldovenesc

A. Partea I. Descrierea imobilului

TEREN Extravilan

Adresa: Jud. Suceava, Loc numit Obcina

Nr. Crt	Nr cadastral Nr. topografic	Suprafața* (mp)	Observații / Referințe
A1		5.344	Sector cadastral:67 Teren neimprejmuit;

B. Partea II. Proprietari și acte

Inscrieri privitoare la dreptul de proprietate și alte drepturi reale		Referințe
1470 / 30/10/2022		
Act Normativ nr. Lege nr. 7, din 13/03/1996 emis de Parlamentul României;		
B1	Intabulare, drept de PROPRIETATE, dobândit prin Lege, cota actuala 1/1 1) NEIDENTIFICAT NEIDENTIFICAT	A1
Act Administrativ nr. Adeverință nr. 568, din 24/10/2022 emis de Primăria Comunei Pojorâta;		
B2	Se notează posesia faptică în favoarea lui 1) NISIOI ELISAVETA	A1

C. Partea III. SARCINI .

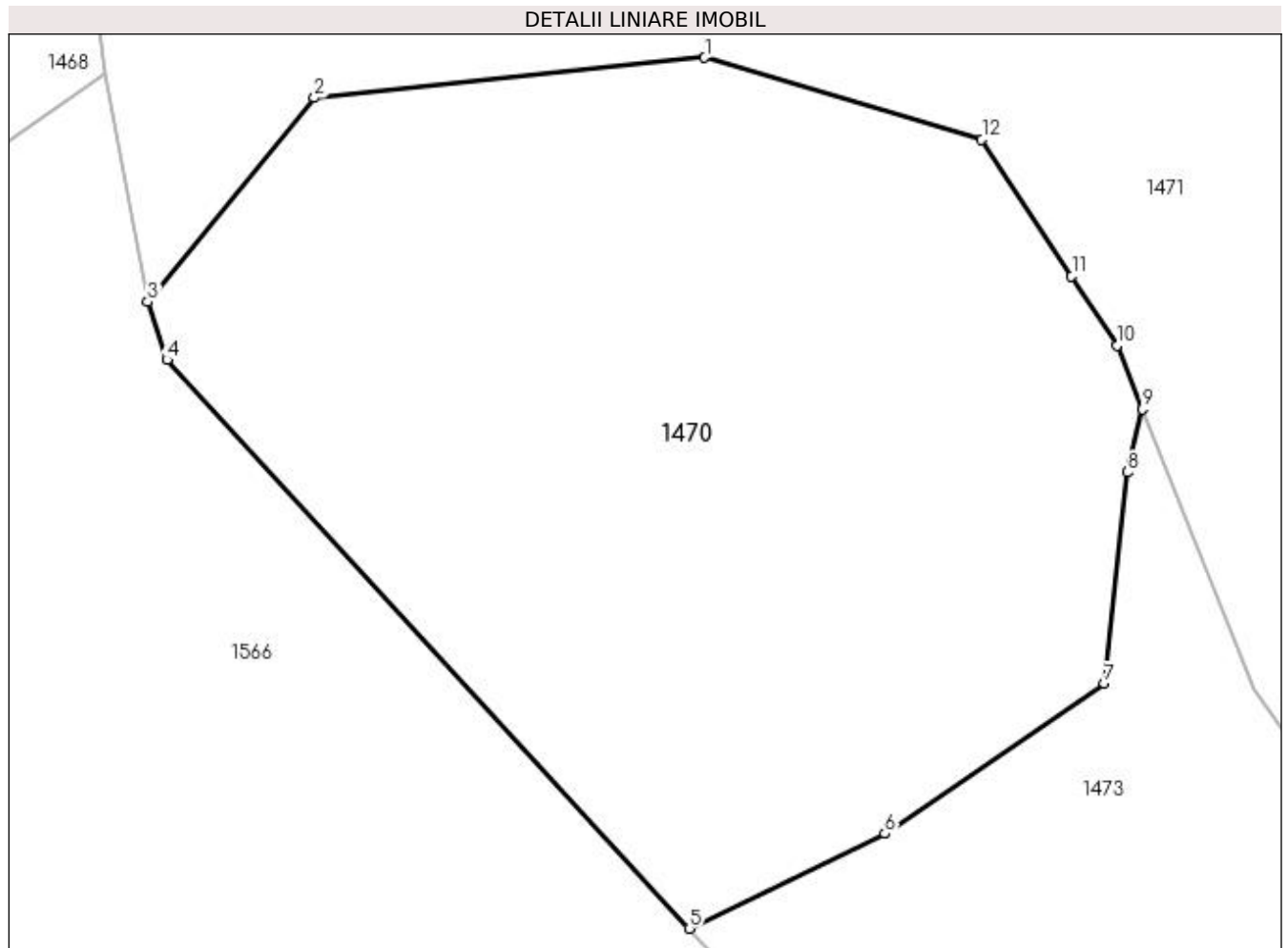
Inscrieri privind dezmembramintele dreptului de proprietate, drepturi reale de garanție și sarcini	Referințe
NU SUNT	

Anexa Nr. 1 La Partea I

Teren

Nr cadastral	Suprafața (mp)*	Observații / Referințe
	5.344	

* Suprafața este determinată în planul de proiecție Stereo 70.



Date referitoare la teren

Crt	Categorie folosință	Intra vilan	Suprafața (mp)	Tarla	Parcelă	Nr. topo	Observații / Referințe
1	pasune	NU	5.344	-	-	-	

Lungime Segmente

1) Valorile lungimilor segmentelor sunt obținute din proiecție în plan.

Punct început	X / Y	Punct sfârșit	X / Y	Lungime segment (** (m)
1	537.271,108 665.452,926	2	537.233,251 665.449,016	38.058
2	537.233,251 665.449,016	3	537.217,074 665.429,23	25.557
3	537.217,074 665.429,23	4	537.218,954 665.423,606	5.93
4	537.218,954 665.423,606	5	537.269,604 665.368,467	74.871
5	537.269,604 665.368,467	6	537.288,552 665.377,675	21.067

Punct început	X / Y	Punct sfârșit	X / Y	Lungime segment (** (m)
6	537.288,552 665.377,675	7	537.309,87 665.392,236	25.816
7	537.309,87 665.392,236	8	537.312,106 665.412,699	20.585
8	537.312,106 665.412,699	9	537.313,536 665.418,838	6.303
9	537.313,536 665.418,838	10	537.311,084 665.424,996	6.628
10	537.311,084 665.424,996	11	537.306,673 665.431,725	8.046
11	537.306,673 665.431,725	12	537.297,974 665.444,992	15.865
12	537.297,974 665.444,992	1	537.271,108 665.452,926	28.013

** Lungimile segmentelor sunt determinate în planul de proiecție Stereo 70 și sunt rotunjite la 1 milimetru.

*** Distanța dintre puncte este formată din segmente cumulate ce sunt mai mici decât valoarea 1 milimetru.

**DATE DESPRE IMOBILUL NR. 1471**

Oficiul de Cadastru și Publicitate Imobiliară SUCEAVA
Biroul de Cadastru și Publicitate Imobiliară Campulung Moldovenesc

A. Partea I. Descrierea imobilului

TEREN Extravilan

Adresa: Jud. Suceava, Loc numit Obcina

Nr. Crt	Nr cadastral Nr. topografic	Suprafața* (mp)	Observații / Referințe
A1		10.000	Sector cadastral:67 Teren neimprejmuit; U.P. II, U.A. 43

B. Partea II. Proprietari și acte

Inscrieri privitoare la dreptul de proprietate și alte drepturi reale		Referințe
1471 / 30/10/2022		
Act Administrativ nr. Titlu de proprietate nr. 80, din 08/03/1993 emis de Comisia Județeană Suceava;		
B1	Intabulare, drept de PROPRIETATE, dobandit prin Reconstituire, cota actuala 1/1 1) PORCILESCU VASILE, LIPSĂ CNP	A1

C. Partea III. SARCINI .

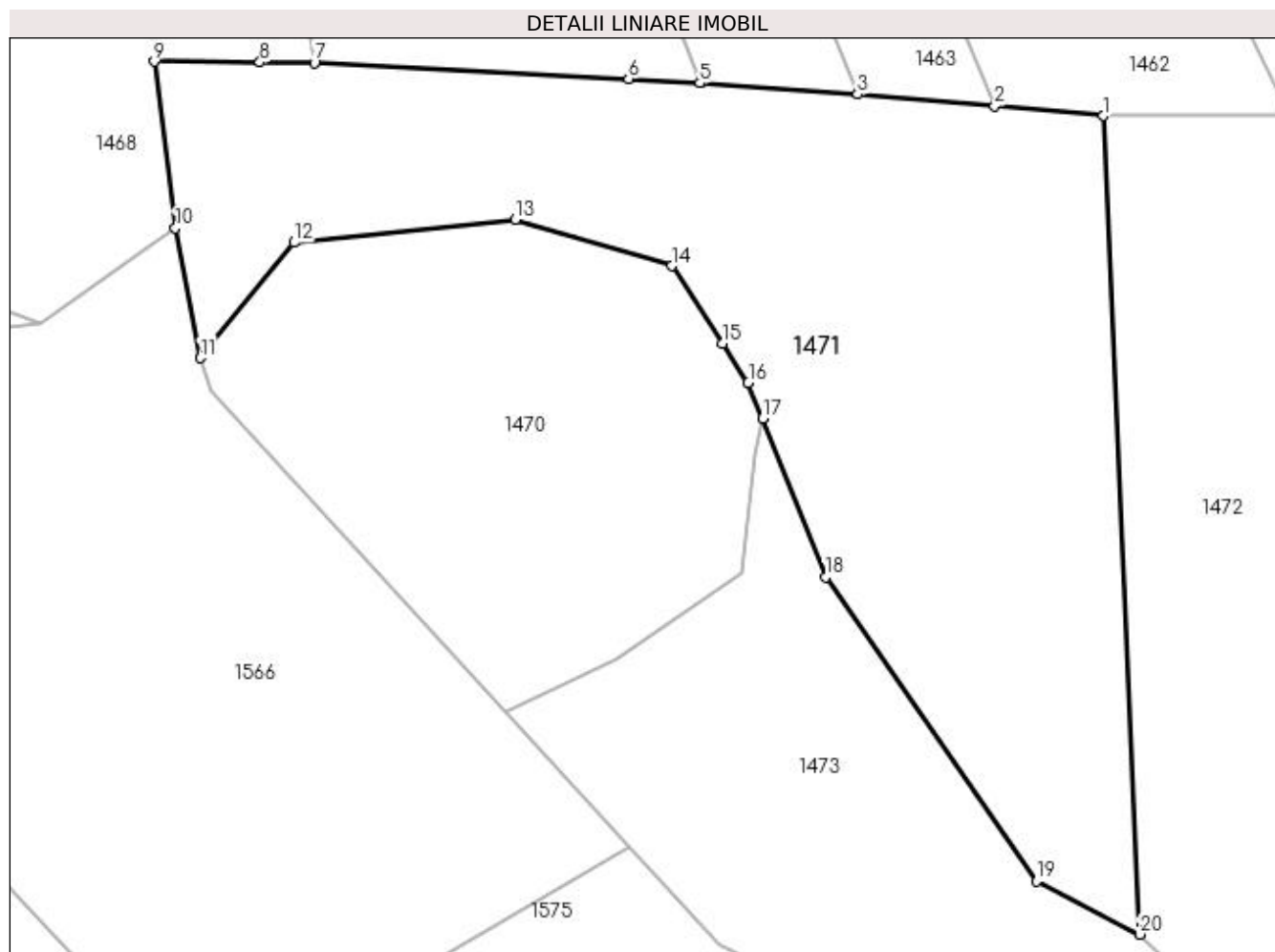
Inscrieri privind dezmembramintele dreptului de proprietate, drepturi reale de garanție și sarcini	Referințe
NU SUNT	

Anexa Nr. 1 La Partea I

Teren

Nr cadastral	Suprafața (mp)*	Observații / Referințe
	10.000	U.P. II, U.A. 43

* Suprafața este determinată în planul de proiecție Stereo 70.



Date referitoare la teren

Crt	Categorie folosință	Intravilan	Suprafața (mp)	Tarla	Parcelă	Nr. topo	Observații / Referințe
1	padure	NU	10.000	-	-	-	

Lungime Segmente

1) Valorile lungimilor segmentelor sunt obținute din proiecție în plan.

Punct început	X / Y	Punct sfârșit	X / Y	Lungime segment (** (m)
1	537.372,019 665.470,72	2	537.353,361 665.472,342	18.728
2	537.353,361 665.472,342	3	537.329,852 665.474,385	23.598
3	537.329,852 665.474,385	4	537.302,921 665.476,329	27.001
4	537.302,921 665.476,329	5	537.302,805 665.476,336	0.116
5	537.302,805 665.476,336	6	537.290,595 665.477,043	12.23

Punct început	X / Y	Punct sfârșit	X / Y	Lungime segment (** (m)
6	537.290,595 665.477,043	7	537.236,718 665.479,828	53.949
7	537.236,718 665.479,828	8	537.227,331 665.479,903	9.387
8	537.227,331 665.479,903	9	537.209,253 665.480,028	18.078
9	537.209,253 665.480,028	10	537.212,852 665.451,459	28.795
10	537.212,852 665.451,459	11	537.217,074 665.429,23	22.626
11	537.217,074 665.429,23	12	537.233,251 665.449,016	25.557
12	537.233,251 665.449,016	13	537.271,108 665.452,926	38.058
13	537.271,108 665.452,926	14	537.297,974 665.444,992	28.013
14	537.297,974 665.444,992	15	537.306,673 665.431,725	15.865
15	537.306,673 665.431,725	16	537.311,084 665.424,996	8.046
16	537.311,084 665.424,996	17	537.313,536 665.418,838	6.628
17	537.313,536 665.418,838	18	537.324,361 665.391,648	29.266
18	537.324,361 665.391,648	19	537.360,543 665.339,536	63.441
19	537.360,543 665.339,536	20	537.378,239 665.330,428	19.902
20	537.378,239 665.330,428	1	537.372,019 665.470,72	140.43

** Lungimile segmentelor sunt determinate în planul de proiecție Stereo 70 și sunt rotunjite la 1 milimetru.

*** Distanța dintre puncte este formată din segmente cumulate ce sunt mai mici decât valoarea 1 milimetru.

**DATE DESPRE IMOBILUL NR. 1472**

Oficiul de Cadastru și Publicitate Imobiliară SUCEAVA
Biroul de Cadastru și Publicitate Imobiliară Campulung Moldovenesc

A. Partea I. Descrierea imobilului

TEREN Extravilan

Adresa: Jud. Suceava, Loc numit Obcina

Nr. Crt	Nr cadastral Nr. topografic	Suprafața* (mp)	Observații / Referințe
A1		8.253	Sector cadastral:67 Teren neimprejmuit; U.P. II, U.A. 43

B. Partea II. Proprietari și acte

Inscrieri privitoare la dreptul de proprietate și alte drepturi reale		Referințe
1472 / 30/10/2022		
Act Administrativ nr. Titlu de proprietate nr. 73, din 08/03/1993 emis de Comisia Județeană Suceava;		
B1	Intabulare, drept de PROPRIETATE, dobandit prin Reconstituire, cota actuala 1/1 1) POP EUGENIA , LIPSĂ CNP 2) SAVA VALERIA , LIPSĂ CNP	A1

C. Partea III. SARCINI .

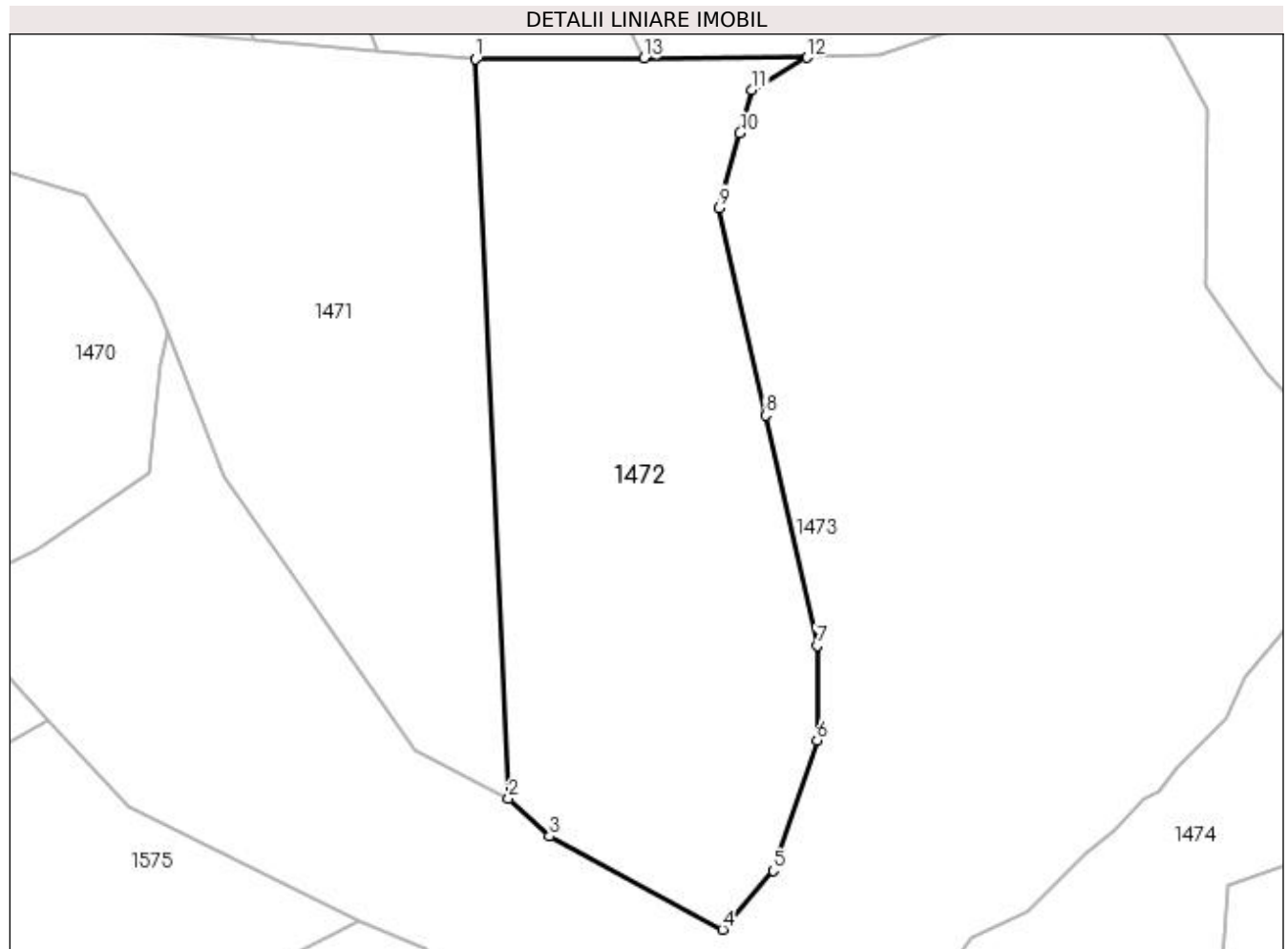
Inscrieri privind dezmembramintele dreptului de proprietate, drepturi reale de garanție și sarcini	Referințe
NU SUNT	

Anexa Nr. 1 La Partea I

Teren

Nr cadastral	Suprafața (mp)*	Observații / Referințe
	8.253	U.P. II, U.A. 43

* Suprafața este determinată în planul de proiecție Stereo 70.



Date referitoare la teren

Crt	Categorie folosință	Intra vilan	Suprafața (mp)	Tarla	Parcelă	Nr. topo	Observații / Referințe
1	padure	NU	8.253	-	-	-	

Lungime Segmente

1) Valorile lungimilor segmentelor sunt obținute din proiecție în plan.

Punct început	X / Y	Punct sfârșit	X / Y	Lungime segment (** (m)
1	537.372,019 665.470,72	2	537.378,239 665.330,428	140.43
2	537.378,239 665.330,428	3	537.386,004 665.323,248	10.576
3	537.386,004 665.323,248	4	537.418,85 665.305,593	37.29
4	537.418,85 665.305,593	5	537.428,45 665.316,736	14.708
5	537.428,45 665.316,736	6	537.436,811 665.341,497	26.135

Punct început	X / Y	Punct sfârșit	X / Y	Lungime segment (** (m)
6	537.436,811 665.341,497	7	537.436,811 665.359,449	17.952
7	537.436,811 665.359,449	8	537.427,055 665.403,135	44.762
8	537.427,055 665.403,135	9	537.418,277 665.442,49	40.322
9	537.418,277 665.442,49	10	537.422,184 665.456,686	14.724
10	537.422,184 665.456,686	11	537.424,443 665.464,889	8.508
11	537.424,443 665.464,889	12	537.434,91 665.471,009	12.125
12	537.434,91 665.471,009	13	537.403,948 665.470,867	30.962
13	537.403,948 665.470,867	1	537.372,019 665.470,72	31.929

** Lungimile segmentelor sunt determinate în planul de proiecție Stereo 70 și sunt rotunjite la 1 milimetru.

*** Distanța dintre puncte este formată din segmente cumulate ce sunt mai mici decât valoarea 1 milimetru.

**DATE DESPRE IMOBILUL NR. 1473**

Oficiul de Cadastru și Publicitate Imobiliară SUCEAVA
Biroul de Cadastru și Publicitate Imobiliară Campulung Moldovenesc

A. Partea I. Descrierea imobilului

TEREN Extravilan

Adresa: Jud. Suceava, Loc numit Obcina

Nr. Crt	Nr cadastral Nr. topografic	Suprafața* (mp)	Observații / Referințe
A1	31788	23.152	Sector cadastral:67 Teren neimprejmuit; CF 31788, 30518, 35598, nr. top. 2325/10, 2325/550, 2325/20, 2325/180, 2325/181

B. Partea II. Proprietari și acte

Inscrieri privitoare la dreptul de proprietate și alte drepturi reale	Referințe
1473 / 30/10/2022	
Act Normativ nr. Lege nr. 7, din 13/03/1996 emis de Parlamentul României;	
B1	A1
Intabulare, drept de PROPRIETATE, dobandit prin Lege, cota actuala 1/1 1) NEIDENTIFICAT NEIDENTIFICAT	
Act Administrativ nr. Adeverință nr. 569, din 24/10/2022 emis de Primăria Comunei Pojorâta;	
B2	A1
Se notează posesia faptică în favoarea lui 1) PORCILESCU NICOLAI	

C. Partea III. SARCINI .

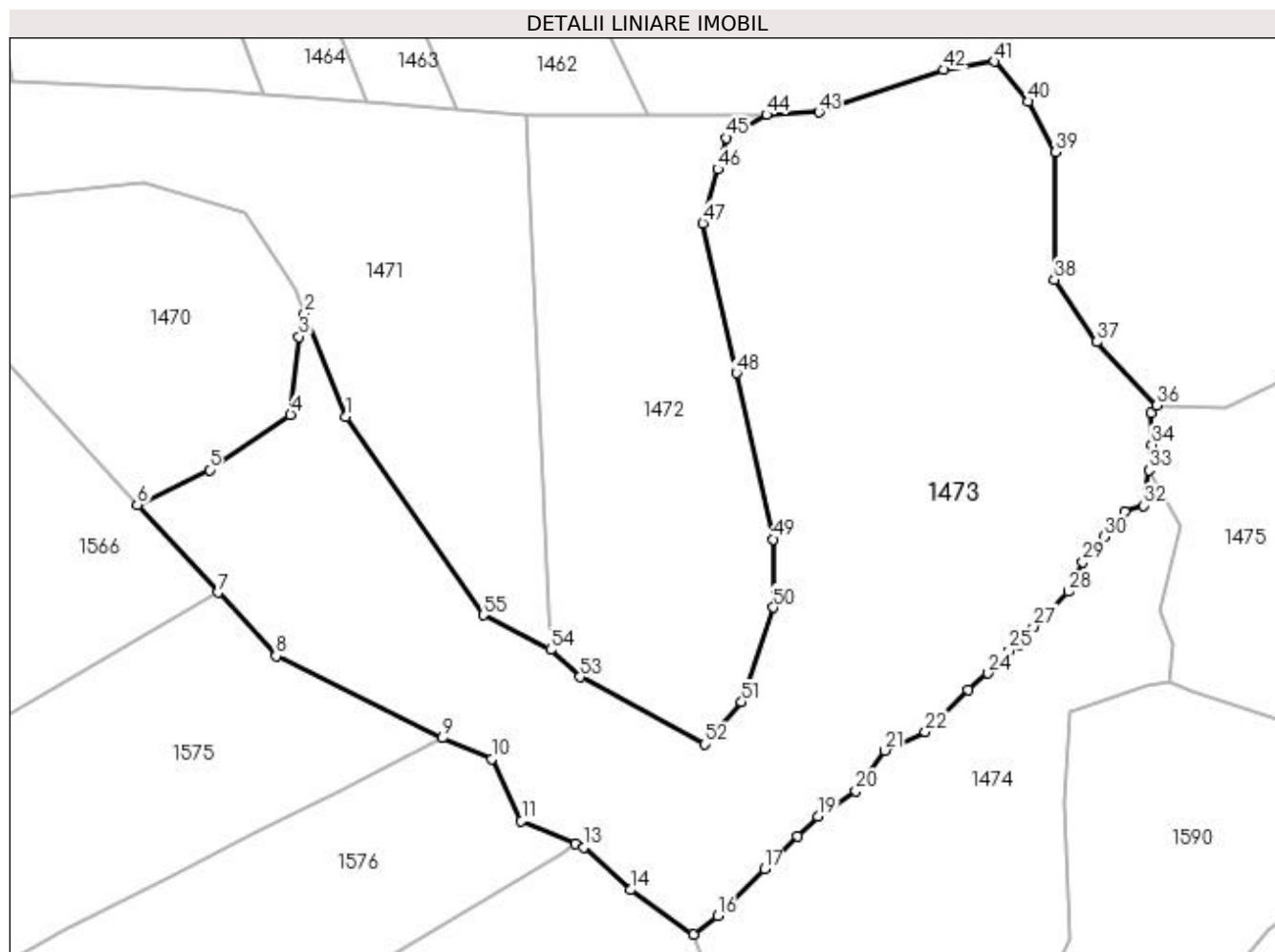
Inscrieri privind dezmembramintele dreptului de proprietate, drepturi reale de garanție și sarcini	Referințe
NU SUNT	

Anexa Nr. 1 La Partea I

Teren

Nr cadastral	Suprafața (mp)*	Observații / Referințe
31788	23.152	CF 31788, 30518, 35598, nr. top. 2325/10, 2325/550, 2325/20, 2325/180, 2325/181

* Suprafața este determinată în planul de proiecție Stereo 70.



Date referitoare la teren

Crt	Categorie folosință	Intra vilan	Suprafața (mp)	Tarla	Parcelă	Nr. topo	Observații / Referințe
1	pașune	NU	23.152	-	-	-	

Lungime Segmente

1) Valorile lungimilor segmentelor sunt obținute din proiecție în plan.

Punct început	X / Y	Punct sfârșit	X / Y	Lungime segment
1	537.324,361 665.391,648	2	537.313,536 665.418,838	29.266
4	537.309,87 665.392,236	5	537.288,552 665.377,675	25.816
7	537.290,764 665.345,432	8	537.306,067 665.328,772	22.622
10	537.362,763 665.301,762	11	537.370,572 665.285,447	18.088
13	537.386,982 665.278,48	14	537.399,286 665.267,35	16.591
16	537.422,215 665.260,5	17	537.434,441 665.272,851	17.379
2	537.313,536 665.418,838	3	537.312,106 665.412,699	6.303
5	537.288,552 665.377,675	6	537.269,604 665.368,467	21.067
8	537.306,067 665.328,772	9	537.349,717 665.307,216	48.682
11	537.370,572 665.285,447	12	537.384,693 665.279,451	15.341
14	537.399,286 665.267,35	15	537.415,782 665.255,657	20.22
17	537.434,441 665.272,851	18	537.443,151 665.281,426	12.223
3	537.312,106 665.412,699	4	537.309,87 665.392,236	20.585
6	537.269,604 665.368,467	7	537.290,764 665.345,432	31.279
9	537.349,717 665.307,216	10	537.362,763 665.301,762	14.14
12	537.384,693 665.279,451	13	537.386,982 665.278,48	2.486
15	537.415,782 665.255,657	16	537.422,215 665.260,5	8.052
18	537.443,151 665.281,426	19	537.448,48 665.286,732	7.52

Punct început	X / Y	Punct sfârșit	X / Y	Lungime segment	Punct început	X / Y	Punct sfârșit	X / Y	Lungime segment	Punct început	X / Y	Punct sfârșit	X / Y	Lungime segment
19	537.448,48 665.286,732	20	537.458,414 665.293,375	11.95	20	537.458,414 665.293,375	21	537.466,09 665.303,954	13.07	21	537.466,09 665.303,954	22	537.476,726 665.308,88	11.72 1
22	537.476,726 665.308,88	23	537.487,914 665.319,951	15.74	23	537.487,914 665.319,951	24	537.493,165 665.324,232	6.775	24	537.493,165 665.324,232	25	537.498,809 665.330,328	8.308
25	537.498,809 665.330,328	26	537.501,614 665.331,838	3.186	26	537.501,614 665.331,838	27	537.505,186 665.336,5	5.873	27	537.505,186 665.336,5	28	537.514,344 665.345,675	12.96 3
28	537.514,344 665.345,675	29	537.518,128 665.353,441	8.639	29	537.518,128 665.353,441	30	537.523,678 665.360,08	8.653	30	537.523,678 665.360,08	31	537.529,137 665.366,732	8.605
31	537.529,137 665.366,732	32	537.534,033 665.368,295	5.139	32	537.534,033 665.368,295	33	537.535,532 665.377,623	9.448	33	537.535,532 665.377,623	34	537.536,259 665.384,305	6.721
34	537.536,259 665.384,305	35	537.535,984 665.392,603	8.303	35	537.535,984 665.392,603	36	537.537,607 665.394,579	2.557	36	537.537,607 665.394,579	37	537.521,814 665.411,293	22.99 5
37	537.521,814 665.411,293	38	537.510,665 665.427,698	19.83 5	38	537.510,665 665.427,698	39	537.510,975 665.461,125	33.42 8	39	537.510,975 665.461,125	40	537.503,852 665.474,435	15.09 6
40	537.503,852 665.474,435	41	537.494,872 665.484,958	13.83 4	41	537.494,872 665.484,958	42	537.481,555 665.482,792	13.49 2	42	537.481,555 665.482,792	43	537.448,73 665.471,649	34.66 5
43	537.448,73 665.471,649	44	537.434,91 665.471,009	13.83 5	44	537.434,91 665.471,009	45	537.424,443 665.464,889	12.12 5	45	537.424,443 665.464,889	46	537.422,184 665.456,686	8.508
46	537.422,184 665.456,686	47	537.418,277 665.442,49	14.72 4	47	537.418,277 665.442,49	48	537.427,055 665.403,135	40.32 2	48	537.427,055 665.403,135	49	537.436,811 665.359,449	44.76 2
49	537.436,811 665.359,449	50	537.436,811 665.341,497	17.95 2	50	537.436,811 665.341,497	51	537.428,45 665.316,736	26.13 5	51	537.428,45 665.316,736	52	537.418,85 665.305,593	14.70 8
52	537.418,85 665.305,593	53	537.386,004 665.323,248	37.29	53	537.386,004 665.323,248	54	537.378,239 665.330,428	10.57 6	54	537.378,239 665.330,428	55	537.360,543 665.339,536	19.90 2
55	537.360,543 665.339,536	1	537.324,361 665.391,648	63.44 1										

** Lungimile segmentelor sunt determinate în planul de proiecție Stereo 70 și sunt rotunjite la 1 milimetru.

*** Distanța dintre puncte este formată din segmente cumulate ce sunt mai mici decât valoarea 1 milimetru.

**DATE DESPRE IMOBILUL NR. 1474**

Oficiul de Cadastru și Publicitate Imobiliară SUCEAVA
Biroul de Cadastru și Publicitate Imobiliară Campulung Moldovenesc

A. Partea I. Descrierea imobilului

TEREN Necunoscut

Adresa: Loc. Pojorâta, Jud. Suceava, Loc numit Obcina

Nr. Crt	Nr cadastral Nr. topografic	Suprafața* (mp)	Observații / Referințe
A1	31775	8.263	Sector cadastral:67 Teren neimprejmuit; CF 31775, parte din nr. top. 2422/1

B. Partea II. Proprietari și acte

Inscrieri privitoare la dreptul de proprietate și alte drepturi reale		Referințe
1474 / 30/10/2022		
Act Normativ nr. Lege nr. 7, din 13/03/1996 emis de Parlamentul României;		
B1	Inscrierea provizorie, drept de PROPRIETATE, dobandit prin Lege, cota actuala 1/1 1) COMUNA POJORÂTA, CIF:4441425	A1

C. Partea III. SARCINI .

Inscrieri privind dezmembramintele dreptului de proprietate, drepturi reale de garanție și sarcini	Referințe
NU SUNT	

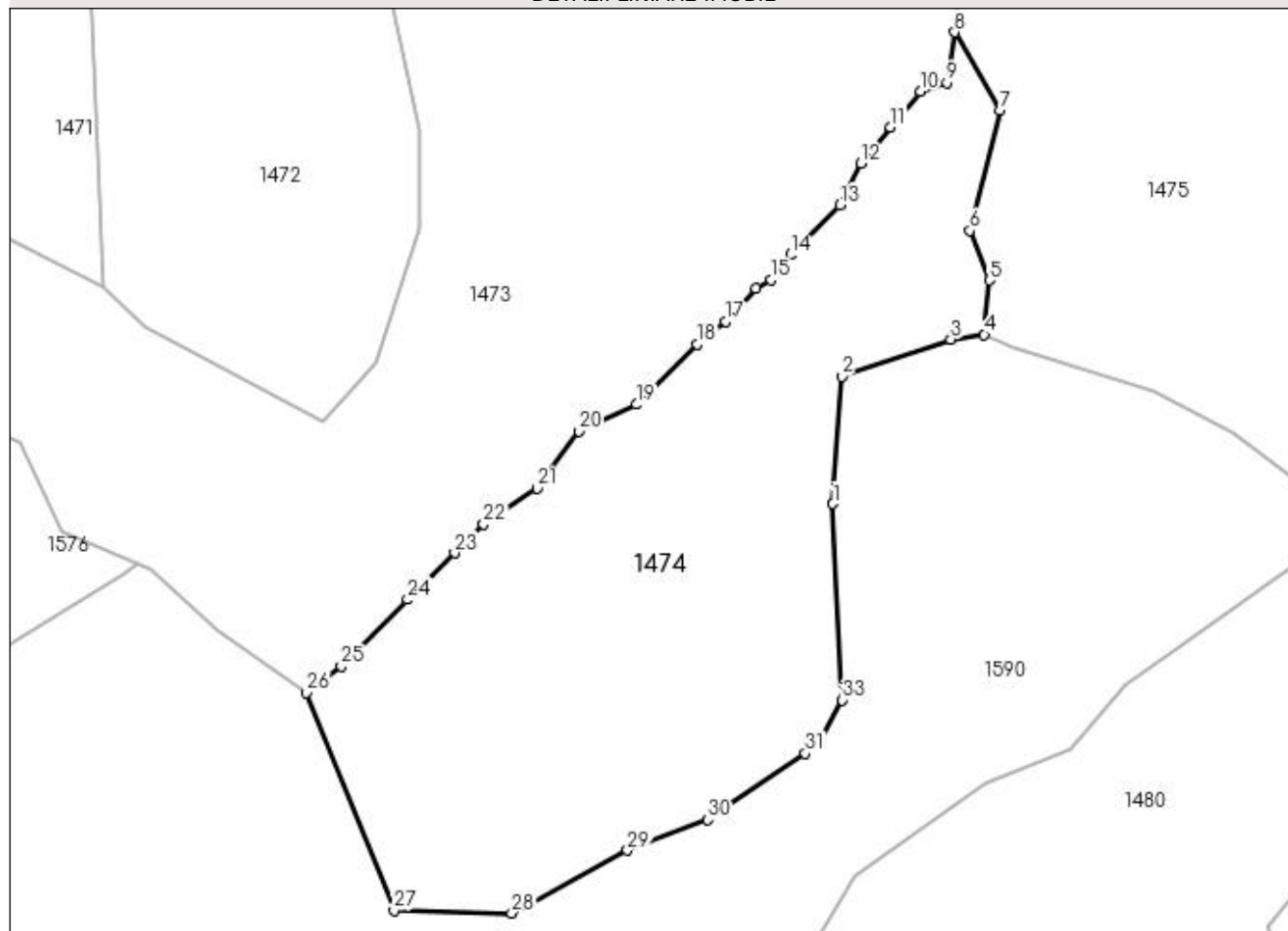
Anexa Nr. 1 La Partea I

Teren

Nr cadastral	Suprafața (mp)*	Observații / Referințe
31775	8.263	CF 31775, parte din nr. top. 2422/1

* Suprafața este determinată în planul de proiecție Stereo 70.

DETALII LINIARE IMOBIL



Date referitoare la teren

Crt	Categorie folosință	Intravilan	Suprafața (mp)	Tarla	Parcelă	Nr. topo	Observații / Referințe
1	pasune	DA	294	-	-	-	
2	pasune	NU	7.969	-	-	-	

Lungime Segmente

1) Valorile lungimilor segmentelor sunt obținute din proiecție în plan.

Punct început	X / Y	Punct sfârșit	X / Y	Lungime segment (** (m)
1	537.513,023 665.290,541	2	537.514,635 665.314,042	23.556
3	537.534,774 665.320,896	4	537.540,957 665.321,787	6.247
5	537.541,965 665.331,811	6	537.538,307 665.340,952	9.846
7	537.543,866 665.363,097	8	537.535,532 665.377,623	16.747

Punct început	X / Y	Punct sfârșit	X / Y	Lungime segment (** (m)
2	537.514,635 665.314,042	3	537.534,774 665.320,896	21.273
4	537.540,957 665.321,787	5	537.541,965 665.331,811	10.075
6	537.538,307 665.340,952	7	537.543,866 665.363,097	22.832
8	537.535,532 665.377,623	9	537.534,033 665.368,295	9.448

Punct început	X / Y	Punct sfârșit	X / Y	Lungime segment (** (m)
9	537.534,033 665.368,295	10	537.529,137 665.366,732	5.139
11	537.523,678 665.360,08	12	537.518,128 665.353,441	8.653
13	537.514,344 665.345,675	14	537.505,186 665.336,5	12.963
15	537.501,614 665.331,838	16	537.498,809 665.330,328	3.186
17	537.493,165 665.324,232	18	537.487,914 665.319,951	6.775
19	537.476,726 665.308,88	20	537.466,09 665.303,954	11.721
21	537.458,414 665.293,375	22	537.448,48 665.286,732	11.95
23	537.443,151 665.281,426	24	537.434,441 665.272,851	12.223
25	537.422,215 665.260,5	26	537.415,782 665.255,657	8.052
27	537.431,95 665.215,486	28	537.453,694 665.214,934	21.751
29	537.475,081 665.226,533	30	537.489,903 665.232,212	15.873
31	537.507,904 665.244,459	32	537.510,582 665.246,281	3.239
33	537.514,753 665.254,279	1	537.513,023 665.290,541	36.303

Punct început	X / Y	Punct sfârșit	X / Y	Lungime segment (** (m)
10	537.529,137 665.366,732	11	537.523,678 665.360,08	8.605
12	537.518,128 665.353,441	13	537.514,344 665.345,675	8.639
14	537.505,186 665.336,5	15	537.501,614 665.331,838	5.873
16	537.498,809 665.330,328	17	537.493,165 665.324,232	8.308
18	537.487,914 665.319,951	19	537.476,726 665.308,88	15.74
20	537.466,09 665.303,954	21	537.458,414 665.293,375	13.07
22	537.448,48 665.286,732	23	537.443,151 665.281,426	7.52
24	537.434,441 665.272,851	25	537.422,215 665.260,5	17.379
26	537.415,782 665.255,657	27	537.431,95 665.215,486	43.303
28	537.453,694 665.214,934	29	537.475,081 665.226,533	24.33
30	537.489,903 665.232,212	31	537.507,904 665.244,459	21.772
32	537.510,582 665.246,281	33	537.514,753 665.254,279	9.02

** Lungimile segmentelor sunt determinate în planul de proiecție Stereo 70 și sunt rotunjite la 1 milimetru.

*** Distanța dintre puncte este formată din segmente cumulate ce sunt mai mici decât valoarea 1 milimetru.

**DATE DESPRE IMOBILUL NR. 1475**

Oficiul de Cadastru și Publicitate Imobiliară SUCEAVA
Biroul de Cadastru și Publicitate Imobiliară Campulung Moldovenesc

A. Partea I. Descrierea imobilului

TEREN Extravilan

Adresa: Jud. Suceava, Loc numit Obcina

Nr. Crt	Nr cadastral Nr. topografic	Suprafața* (mp)	Observații / Referințe
A1	31775	10.487	Sector cadastral:67 Teren neimprejmuit; CF 31775, parte din nr. top. 2422/1

B. Partea II. Proprietari și acte

Inscrieri privitoare la dreptul de proprietate și alte drepturi reale	Referințe
1475 / 30/10/2022	
Act Normativ nr. Lege nr. 7, din 13/03/1996 emis de Parlamentul României;	
B1	A1
Intabulare, drept de PROPRIETATE, dobandit prin Lege, cota actuala 1/1 1) NEIDENTIFICAT NEIDENTIFICAT	
Act Administrativ nr. Adeverință nr. 570, din 24/10/2022 emis de Primăria Comunei Pojorâta;	
B2	A1
Se notează posesia faptică în favoarea lui 1) SAVA ZAHARA	

C. Partea III. SARCINI .

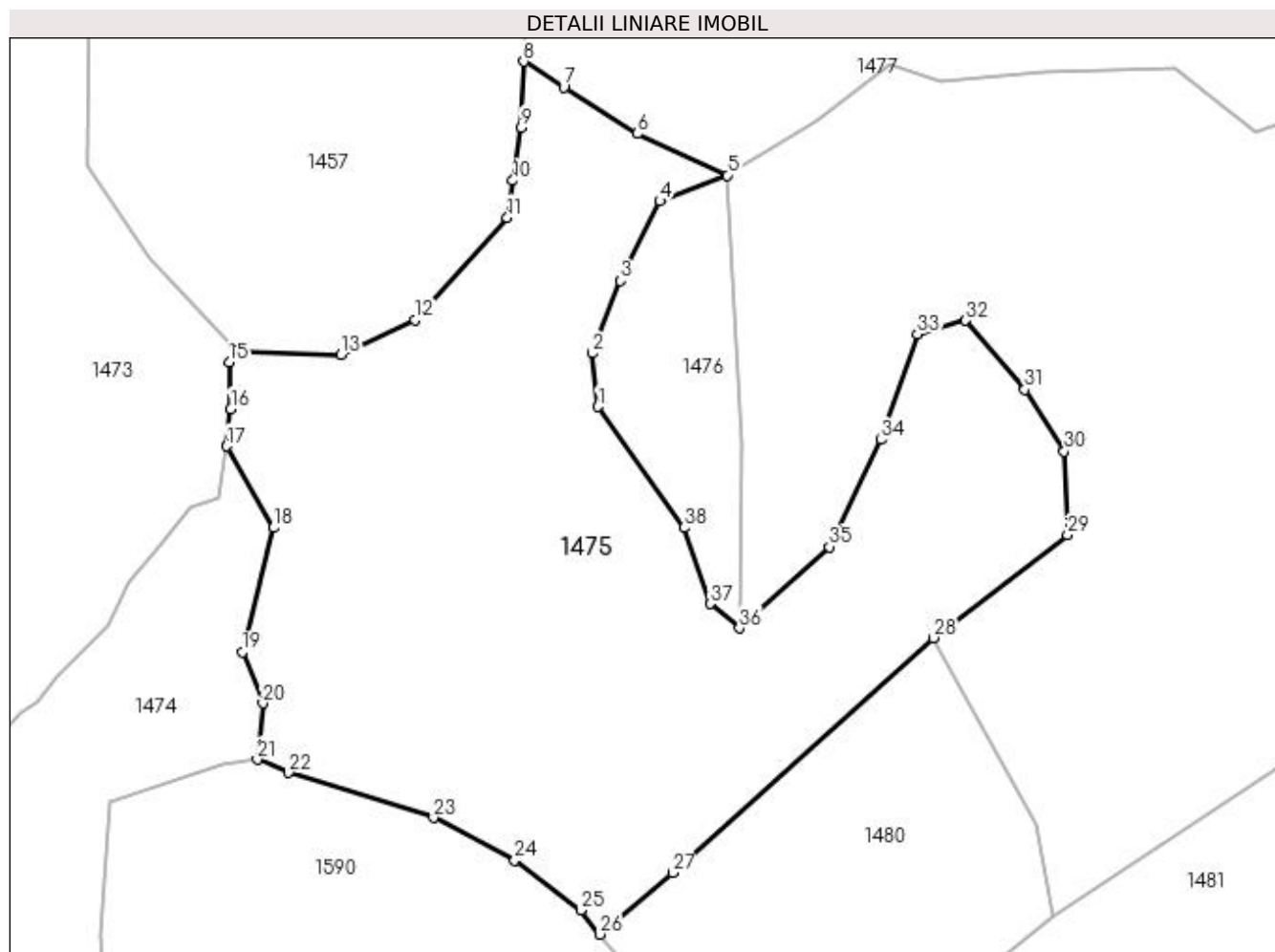
Inscrieri privind dezmembramintele dreptului de proprietate, drepturi reale de garanție și sarcini	Referințe
NU SUNT	

Anexa Nr. 1 La Partea I

Teren

Nr cadastral	Suprafața (mp)*	Observații / Referințe
31775	10.487	CF 31775, parte din nr. top. 2422/1

* Suprafața este determinată în planul de proiecție Stereo 70.



Date referitoare la teren

Crt	Categorie folosință	Intra vilan	Suprafața (mp)	Tarla	Parcelă	Nr. topo	Observații / Referințe
1	faneata	NU	10.487	-	-	-	

Lungime Segmente

1) Valorile lungimilor segmentelor sunt obținute din proiecție în plan.

Punct început	X / Y	Punct sfârșit	X / Y	Lungime segment (** (m)
1	537.601,729 665.384,669	2	537.600,803 665.394,225	9.601
3	537.605,738 665.407,172	4	537.612,832 665.421,353	15.856
5	537.624,86 665.425,977	6	537.608,812 665.433,374	17.671
7	537.595,702 665.441,699	8	537.588,537 665.446,254	8.49
9	537.588,085 665.434,507	10	537.586,624 665.425,017	9.602

Punct început	X / Y	Punct sfârșit	X / Y	Lungime segment (** (m)
2	537.600,803 665.394,225	3	537.605,738 665.407,172	13.856
4	537.612,832 665.421,353	5	537.624,86 665.425,977	12.886
6	537.608,812 665.433,374	7	537.595,702 665.441,699	15.53
8	537.588,537 665.446,254	9	537.588,085 665.434,507	11.756
10	537.586,624 665.425,017	11	537.585,607 665.418,412	6.683

Punct început	X / Y	Punct sfârșit	X / Y	Lungime segment (** (m)
11	537.585,607 665.418,412	12	537.569,194 665.400,15	24.554
13	537.555,878 665.393,96	14	537.537,607 665.394,579	18.281
15	537.535,984 665.392,603	16	537.536,259 665.384,305	8.303
17	537.535,532 665.377,623	18	537.543,866 665.363,097	16.747
19	537.538,307 665.340,952	20	537.541,965 665.331,811	9.846
21	537.540,957 665.321,787	22	537.546,587 665.319,438	6.1
23	537.572,44 665.311,385	24	537.586,897 665.303,732	16.358
25	537.598,673 665.294,851	26	537.602,12 665.290,585	5.485
27	537.615,115 665.301,545	28	537.661,597 665.343,469	62.596
29	537.685,562 665.361,793	30	537.684,989 665.376,685	14.903
31	537.677,911 665.387,751	32	537.667,425 665.400,082	16.187
33	537.658,789 665.397,616	34	537.652,311 665.378,812	19.889
35	537.643,058 665.359,698	36	537.627,019 665.345,209	21.614
37	537.621,776 665.349,526	38	537.617,15 665.363,09	14.331

Punct început	X / Y	Punct sfârșit	X / Y	Lungime segment (** (m)
12	537.569,194 665.400,15	13	537.555,878 665.393,96	14.684
14	537.537,607 665.394,579	15	537.535,984 665.392,603	2.557
16	537.536,259 665.384,305	17	537.535,532 665.377,623	6.721
18	537.543,866 665.363,097	19	537.538,307 665.340,952	22.832
20	537.541,965 665.331,811	21	537.540,957 665.321,787	10.075
22	537.546,587 665.319,438	23	537.572,44 665.311,385	27.078
24	537.586,897 665.303,732	25	537.598,673 665.294,851	14.749
26	537.602,12 665.290,585	27	537.615,115 665.301,545	17.0
28	537.661,597 665.343,469	29	537.685,562 665.361,793	30.168
30	537.684,989 665.376,685	31	537.677,911 665.387,751	13.136
32	537.667,425 665.400,082	33	537.658,789 665.397,616	8.981
34	537.652,311 665.378,812	35	537.643,058 665.359,698	21.236
36	537.627,019 665.345,209	37	537.621,776 665.349,526	6.792
38	537.617,15 665.363,09	1	537.601,729 665.384,669	26.523

** Lungimile segmentelor sunt determinate în planul de proiecție Stereo 70 și sunt rotunjite la 1 milimetru.

*** Distanța dintre puncte este formată din segmente cumulate ce sunt mai mici decât valoarea 1 milimetru.

**DATE DESPRE IMOBILUL NR. 1476**

Oficiul de Cadastru și Publicitate Imobiliară SUCEAVA
 Biroul de Cadastru și Publicitate Imobiliară Campulung Moldovenesc

A. Partea I. Descrierea imobilului

TEREN Extravilan

Adresa: Jud. Suceava, Loc numit Obcina

Nr. Crt	Nr cadastral Nr. topografic	Suprafața* (mp)	Observații / Referințe
A1	35588	1.300	Sector cadastral:67 Teren neimprejmuit; Provenit din CF 35588, nr. top. 2325/30, U.P. II, U.A. 45

B. Partea II. Proprietari și acte

Inscrieri privitoare la dreptul de proprietate și alte drepturi reale		Referințe
515 / 05/02/1997		
Act Administrativ nr. TITLU_DE_PROPRIETATE_1179 nr. 393, din 15/11/1993 emis de Comisia Judeteana de Fond Funciar Suceava;		
B1	Intabulare, drept de PROPRIETATE, dobandit prin Reconstituire, cota actuala 1/1 1) PORCILESCU VARVARA, LIPSĂ CNP	A1

C. Partea III. SARCINI .

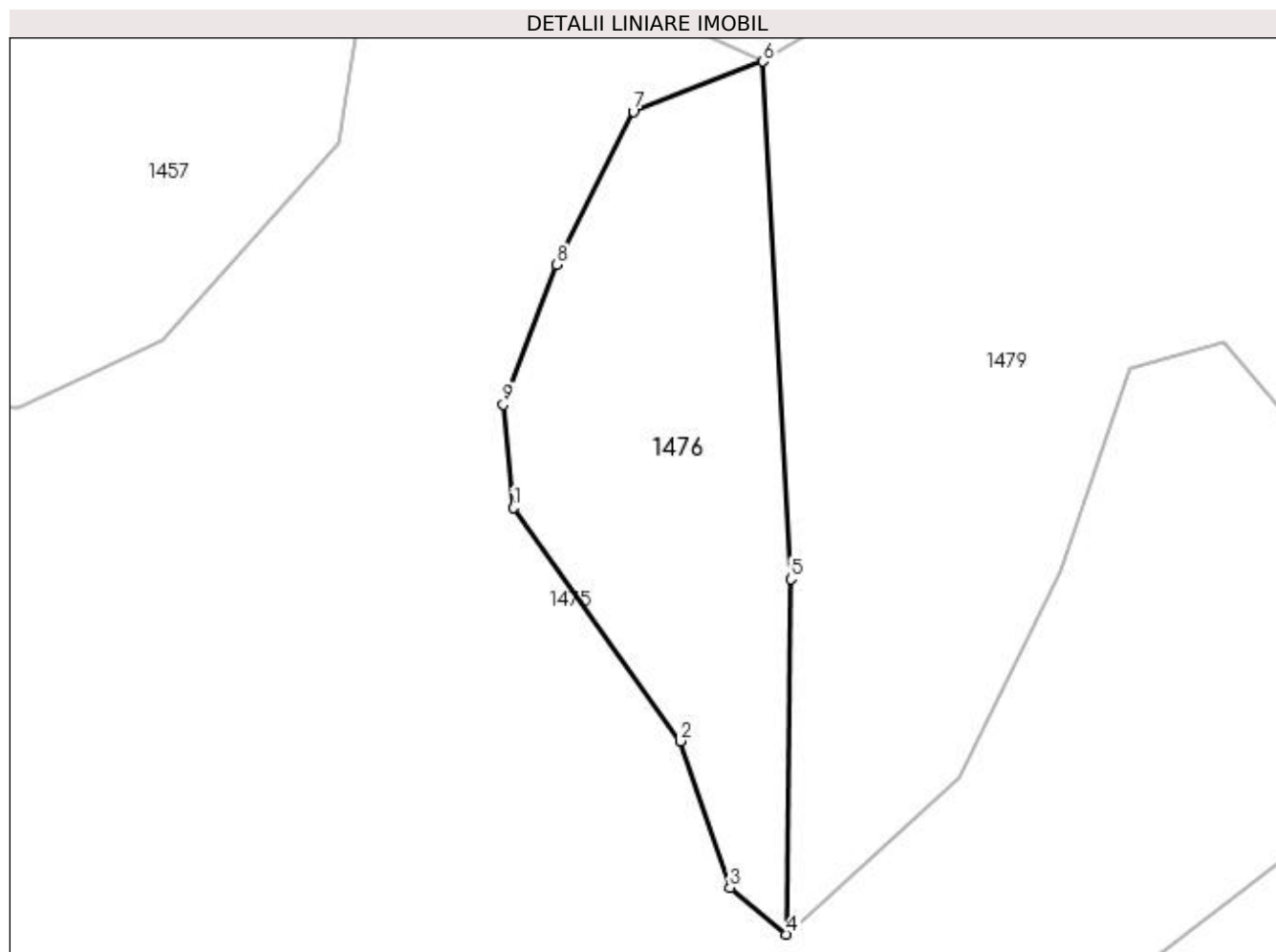
Inscrieri privind dezmembramintele dreptului de proprietate, drepturi reale de garanție și sarcini	Referințe
NU SUNT	

Anexa Nr. 1 La Partea I

Teren

Nr cadastral	Suprafața (mp)*	Observații / Referințe
35588	1.300	Provenit din CF 35588, nr. top. 2325/30, U.P. II, U.A. 45

* Suprafața este determinată în planul de proiecție Stereo 70.



Date referitoare la teren

Crt	Categorie folosință	Intra vilan	Suprafața (mp)	Tarla	Parcelă	Nr. topo	Observații / Referințe
1	padure	NU	1.300	-	-	-	

Lungime Segmente

1) Valorile lungimilor segmentelor sunt obținute din proiecție în plan.

Punct început	X / Y	Punct sfârșit	X / Y	Lungime segment (** (m)
1	537.601,729 665.384,669	2	537.617,15 665.363,09	26.523
2	537.617,15 665.363,09	3	537.621,776 665.349,526	14.331
3	537.621,776 665.349,526	4	537.627,019 665.345,209	6.792
4	537.627,019 665.345,209	5	537.627,418 665.378,075	32.868
5	537.627,418 665.378,075	6	537.624,86 665.425,977	47.97

Punct început	X / Y	Punct sfârşit	X / Y	Lungime segment (** (m)
6	537.624,86 665.425,977	7	537.612,832 665.421,353	12.886
7	537.612,832 665.421,353	8	537.605,738 665.407,172	15.856
8	537.605,738 665.407,172	9	537.600,803 665.394,225	13.856
9	537.600,803 665.394,225	1	537.601,729 665.384,669	9.601

** Lungimile segmentelor sunt determinate în planul de proiecție Stereo 70 și sunt rotunjite la 1 milimetru.

*** Distanța dintre puncte este formată din segmente cumulate ce sunt mai mici decât valoarea 1 milimetru.

**DATE DESPRE IMOBILUL NR. 1477**

Oficiul de Cadastru și Publicitate Imobiliară SUCEAVA
 Biroul de Cadastru și Publicitate Imobiliară Campulung Moldovenesc

A. Partea I. Descrierea imobilului

TEREN Extravilan

Adresa: Jud. Suceava, Loc numit Obcina

Nr. Crt	Nr cadastral Nr. topografic	Suprafața* (mp)	Observații / Referințe
A1	33160	25.917	Sector cadastral:67 Teren neimprejmuit; Provenit din CF 33160, nr. cad. 33160, CF 31770, nr. top. 2325/11, 2400/2

Construcții

Crt	Nr cadastral Nr. topografic	Adresa	Observații / Referințe
A1.1		Jud. Suceava, Loc numit Obcina	Nr. niveluri:1; S. construita la sol:45 mp; S. construita desfasurata:45 mp; Anexă, P, constructie din lemn din 1990

B. Partea II. Proprietari și acte

Inscrieri privitoare la dreptul de proprietate și alte drepturi reale		Referințe
7683 / 31/05/2017		
Hotarare Judecatoreasca nr. 377, din 31/03/2017 emis de Judecătoria Câmpulung Moldovenesc;		
B1	Intabulare, drept de PROPRIETATE, dobandit prin Hotarare Judecatoreasca, cota actuala 20731/25917 1) "MĂNĂSTIREA SF.IOAN-IACOB - CORLĂȚENI" POJORÂTA, CIF:7442557	A1
1477 / 30/10/2022		
Act Normativ nr. Lege nr. 7, din 13/03/1996 emis de Parlamentul României;		
B2	Intabulare, drept de PROPRIETATE, dobandit prin Lege, cota actuala 5186/25917 1) NEIDENTIFICAT NEIDENTIFICAT	A1
Act Administrativ nr. Adeverință nr. 571, din 24/10/2022 emis de Primăria Comunei Pojorâta;		
B3	Se notează posesia faptică în favoarea lui 1) "MĂNĂSTIREA SF.IOAN-IACOB - CORLĂȚENI" POJORÂTA, CIF:7442557	A1
Act Administrativ nr. Adeverință nr. 1700, din 02/11/2022 emis de Primăria Comunei Pojorâta;		
B4	Intabulare, drept de PROPRIETATE, dobandit prin Lege, cota actuala 1/1 1) "MĂNĂSTIREA SF.IOAN-IACOB - CORLĂȚENI" POJORÂTA, CIF:7442557	A1.1

C. Partea III. SARCINI .

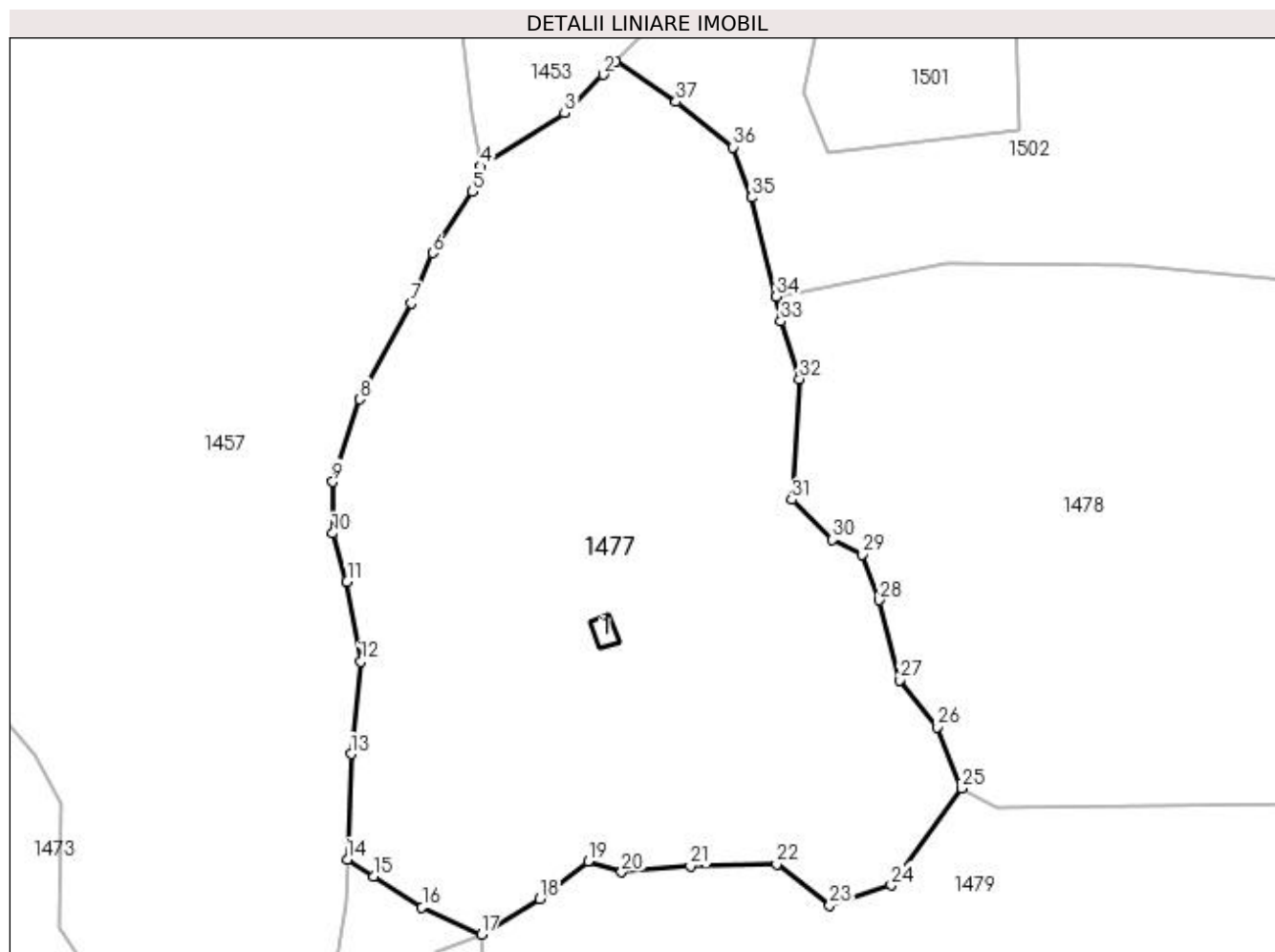
Inscrieri privind dezmembramintele dreptului de proprietate, drepturi reale de garanție și sarcini	Referințe
NU SUNT	

Anexa Nr. 1 La Partea I

Teren

Nr cadastral	Suprafața (mp)*	Observații / Referințe
33160	25.917	Provenit din CF 33160, nr. cad. 33160, CF 31770, nr. top. 2325/11, 2400/2

* Suprafața este determinată în planul de proiecție Stereo 70.



Date referitoare la teren

Crt	Categorie folosință	Intra vilan	Suprafața (mp)	Tarla	Parcelă	Nr. topo	Observații / Referințe
1	padure	NU	2.359	-	-	-	
2	pasune	NU	23.558	-	-	-	

Date referitoare la construcții

Crt	Număr	Destinație construcție	Supraf. (mp)	Situație juridică	Observații / Referințe
A1.1		construcții anexa	45	Cu acte	Nr. niveluri:1; S. construita la sol:45 mp; S. construita desfasurata:45 mp; Anexă, P, construcție din lemn din 1990

Lungime Segmente

1) Valorile lungimilor segmentelor sunt obținute din proiecție în plan.

Punct început	X / Y	Punct sfârșit	X / Y	Lungime segment (** (m)	Punct început	X / Y	Punct sfârșit	X / Y	Lungime segment (** (m)
1	537.661,28 665.662,03	2	537.657,833 665.658,519	4.92	2	537.657,833 665.658,519	3	537.647,402 665.648,06	14.771
3	537.647,402 665.648,06	4	537.624,703 665.633,684	26.868	4	537.624,703 665.633,684	5	537.622,399 665.626,862	7.201
5	537.622,399 665.626,862	6	537.611,641 665.610,271	19.774	6	537.611,641 665.610,271	7	537.605,868 665.596,656	14.788

Punct început	X / Y	Punct sfârșit	X / Y	Lungime segment (** (m)
7	537.605,868 665.596,656	8	537.591,909 665.570,672	29.496
9	537.584,716 665.548,374	10	537.584,579 665.534,411	13.964
11	537.588,469 665.521,383	12	537.592,2 665.499,693	22.009
13	537.589,633 665.474,744	14	537.588,537 665.446,254	28.511
15	537.595,702 665.441,699	16	537.608,812 665.433,374	15.53
17	537.624,86 665.425,977	18	537.640,707 665.435,579	18.529
19	537.653,725 665.445,808	20	537.662,81 665.442,827	9.562
21	537.681,404 665.444,399	22	537.704,795 665.444,903	23.396
23	537.719,09 665.433,82	24	537.735,792 665.439,234	17.558
25	537.754,824 665.465,471	26	537.748,18 665.482,051	17.862
27	537.738,092 665.494,757	28	537.732,531 665.516,353	22.3
29	537.727,807 665.528,673	30	537.719,843 665.532,746	8.945
31	537.708,867 665.543,503	32	537.710,959 665.576,133	32.697
33	537.705,857 665.591,752	34	537.704,648 665.598,455	6.811
35	537.697,977 665.625,269	36	537.692,931 665.638,852	14.49
37	537.677,557 665.651,103	1	537.661,28 665.662,03	19.605

Punct început	X / Y	Punct sfârșit	X / Y	Lungime segment (** (m)
8	537.591,909 665.570,672	9	537.584,716 665.548,374	23.429
10	537.584,579 665.534,411	11	537.588,469 665.521,383	13.596
12	537.592,2 665.499,693	13	537.589,633 665.474,744	25.081
14	537.588,537 665.446,254	15	537.595,702 665.441,699	8.49
16	537.608,812 665.433,374	17	537.624,86 665.425,977	17.671
18	537.640,707 665.435,579	19	537.653,725 665.445,808	16.556
20	537.662,81 665.442,827	21	537.681,404 665.444,399	18.66
22	537.704,795 665.444,903	23	537.719,09 665.433,82	18.088
24	537.735,792 665.439,234	25	537.754,824 665.465,471	32.413
26	537.748,18 665.482,051	27	537.738,092 665.494,757	16.224
28	537.732,531 665.516,353	29	537.727,807 665.528,673	13.195
30	537.719,843 665.532,746	31	537.708,867 665.543,503	15.368
32	537.710,959 665.576,133	33	537.705,857 665.591,752	16.431
34	537.704,648 665.598,455	35	537.697,977 665.625,269	27.631
36	537.692,931 665.638,852	37	537.677,557 665.651,103	19.658

** Lungimile segmentelor sunt determinate în planul de proiecție Stereo 70 și sunt rotunjite la 1 milimetru.

*** Distanța dintre puncte este formată din segmente cumulate ce sunt mai mici decât valoarea 1 milimetru.

**DATE DESPRE IMOBILUL NR. 1478**

Oficiul de Cadastru și Publicitate Imobiliară SUCEAVA
Biroul de Cadastru și Publicitate Imobiliară Campulung Moldovenesc

A. Partea I. Descrierea imobilului

TEREN Extravilan

Adresa: Jud. Suceava, Loc numit Obcina

Nr. Crt	Nr cadastral Nr. topografic	Suprafața* (mp)	Observații / Referințe
A1	30029	30.000	Sector cadastral:67 Teren neimprejmuit; CF 30029, nr. top. 2325/5, 2325/7, 2325/12, 2402, 2395, 2401, 2397, U.P. II, U. A. 42A%, B%, 42C%, 45B%, 45D%

B. Partea II. Proprietari și acte

Inscrieri privitoare la dreptul de proprietate și alte drepturi reale	Referințe
1478 / 30/10/2022	
Act Administrativ nr. Titlu de proprietate nr. 775, din 10/05/2007 emis de Comisia Județeană Suceava;	
B1	A1
Intabulare, drept de PROPRIETATE, dobândit prin Reconstituire, cota actuala 1/1 1) STRAJERU VIORICA, LIPSĂ CNP	

C. Partea III. SARCINI .

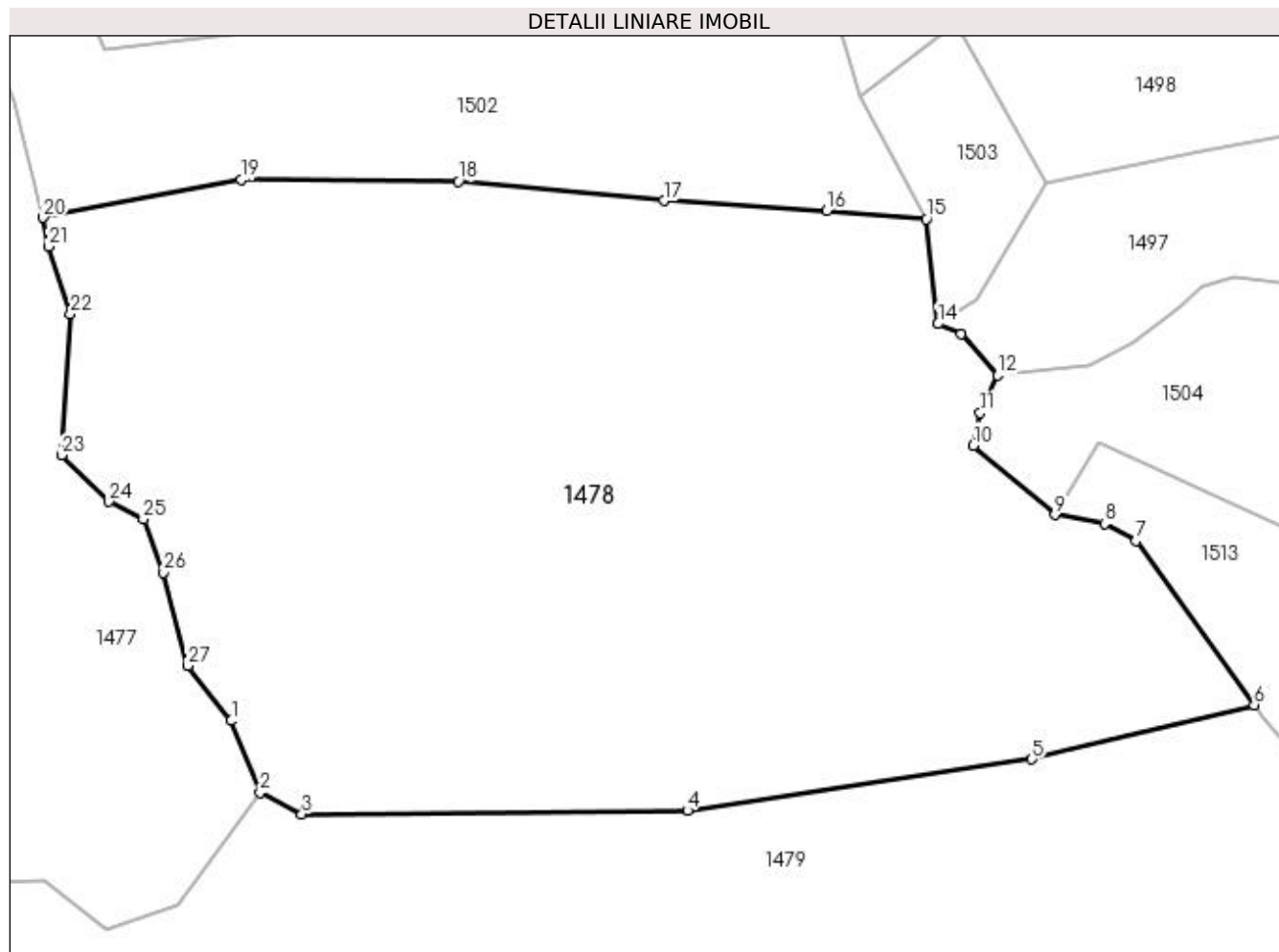
Inscrieri privind dezmembramintele dreptului de proprietate, drepturi reale de garanție și sarcini	Referințe
NU SUNT	

Anexa Nr. 1 La Partea I

Teren

Nr cadastral	Suprafața (mp)*	Observații / Referințe
30029	30.000	CF 30029, nr. top. 2325/5, 2325/7, 2325/12, 2402, 2395, 2401, 2397, U.P. II, U.A. 42A%, B%, 42C%, 45B%, 45D%

* Suprafața este determinată în planul de proiecție Stereo 70.



Date referitoare la teren

Crt	Categorie folosință	Intra vilan	Suprafața (mp)	Tarla	Parcelă	Nr. topo	Observații / Referințe
1	padure	NU	30.000	-	-	-	

Lungime Segmente

1) Valorile lungimilor segmentelor sunt obținute din proiecție în plan.

Punct început	X / Y	Punct sfârșit	X / Y	Lungime segment (** (m)
1	537.748,18 665.482,051	2	537.754,824 665.465,471	17.862
3	537.764,494 665.460,408	4	537.853,731 665.461,228	89.241
5	537.933,485 665.473,164	6	537.984,879 665.485,723	52.906
7	537.957,602 665.523,693	8	537.950,274 665.527,615	8.312
9	537.938,781 665.529,68	10	537.919,916 665.545,723	24.764

Punct început	X / Y	Punct sfârșit	X / Y	Lungime segment (** (m)
2	537.754,824 665.465,471	3	537.764,494 665.460,408	10.915
4	537.853,731 665.461,228	5	537.933,485 665.473,164	80.642
6	537.984,879 665.485,723	7	537.957,602 665.523,693	46.752
8	537.950,274 665.527,615	9	537.938,781 665.529,68	11.677
10	537.919,916 665.545,723	11	537.921,506 665.553,262	7.705

Punct început	X / Y	Punct sfârșit	X / Y	Lungime segment (** (m)
11	537.921,506 665.553,262	12	537.925,59 665.561,956	9.605
13	537.917,153 665.571,546	14	537.911,729 665.573,879	5.904
15	537.909,005 665.598,177	16	537.886,03 665.600,07	23.053
17	537.848,305 665.602,386	18	537.800,716 665.606,847	47.798
19	537.750,443 665.607,218	20	537.704,648 665.598,455	46.626
21	537.705,857 665.591,752	22	537.710,959 665.576,133	16.431
23	537.708,867 665.543,503	24	537.719,843 665.532,746	15.368
25	537.727,807 665.528,673	26	537.732,531 665.516,353	13.195
27	537.738,092 665.494,757	1	537.748,18 665.482,051	16.224

Punct început	X / Y	Punct sfârșit	X / Y	Lungime segment (** (m)
12	537.925,59 665.561,956	13	537.917,153 665.571,546	12.773
14	537.911,729 665.573,879	15	537.909,005 665.598,177	24.45
16	537.886,03 665.600,07	17	537.848,305 665.602,386	37.796
18	537.800,716 665.606,847	19	537.750,443 665.607,218	50.274
20	537.704,648 665.598,455	21	537.705,857 665.591,752	6.811
22	537.710,959 665.576,133	23	537.708,867 665.543,503	32.697
24	537.719,843 665.532,746	25	537.727,807 665.528,673	8.945
26	537.732,531 665.516,353	27	537.738,092 665.494,757	22.3

** Lungimile segmentelor sunt determinate în planul de proiecție Stereo 70 și sunt rotunjite la 1 milimetru.

*** Distanța dintre puncte este formată din segmente cumulate ce sunt mai mici decât valoarea 1 milimetru.

**DATE DESPRE IMOBILUL NR. 1479**

Oficiul de Cadastru și Publicitate Imobiliară SUCEAVA
Biroul de Cadastru și Publicitate Imobiliară Campulung Moldovenesc

A. Partea I. Descrierea imobilului

TEREN Extravilan

Adresa: Jud. Suceava, Loc numit Obcina

Nr. Crt	Nr cadastral Nr. topografic	Suprafața* (mp)	Observații / Referințe
A1	31781	39.385	Sector cadastral:67 Teren neimprejmuit; CF 31781, parte din nr. top. 2404

B. Partea II. Proprietari și acte

Inscrieri privitoare la dreptul de proprietate și alte drepturi reale		Referințe
1479 / 30/10/2022		
Act Normativ nr. Lege nr. 7, din 13/03/1996 emis de Parlamentul României;		
B1	Inscrierea provizorie, drept de PROPRIETATE, dobandit prin Lege, cota actuala 1/1 1) COMUNA POJORÂTA, CIF:4441425	A1

C. Partea III. SARCINI .

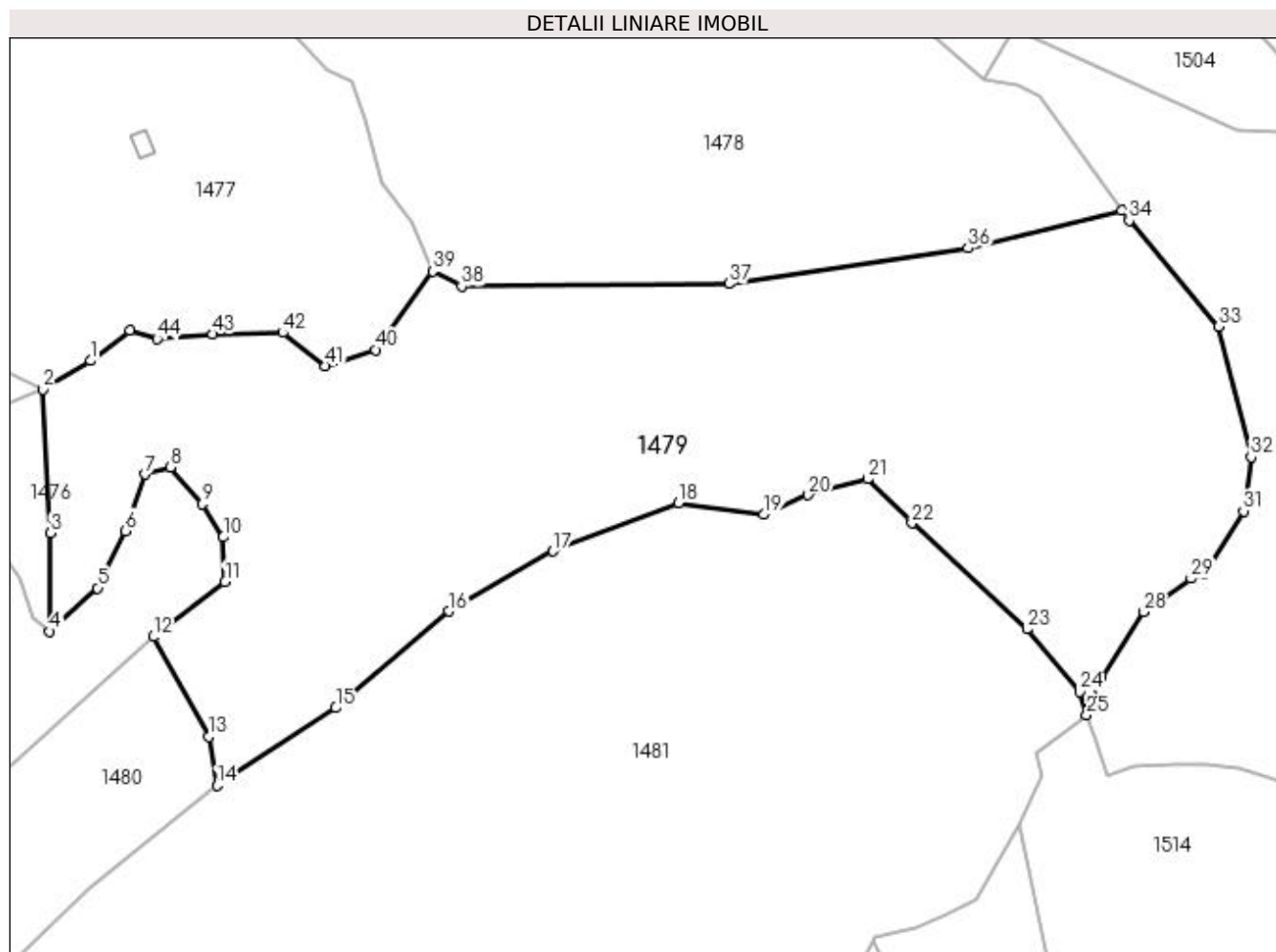
Inscrieri privind dezmembramintele dreptului de proprietate, drepturi reale de garanție și sarcini	Referințe
NU SUNT	

Anexa Nr. 1 La Partea I

Teren

Nr cadastral	Suprafața (mp)*	Observații / Referințe
31781	39.385	CF 31781, parte din nr. top. 2404

* Suprafața este determinată în planul de proiecție Stereo 70.



Date referitoare la teren

Crt	Categorie folosință	Intra vilan	Suprafața (mp)	Tarla	Parcelă	Nr. topo	Observații / Referințe
1	padure	NU	39.385	-	-	-	

Lungime Segmente

1) Valorile lungimilor segmentelor sunt obținute din proiecție în plan.

Punct început	X / Y	Punct sfârșit	X / Y	Lungime segment
1	537.640,707 665.435,579	2	537.624,86 665.425,977	18.529
4	537.627,019 665.345,209	5	537.643,058 665.359,698	21.614
7	537.658,789 665.397,616	8	537.667,425 665.400,082	8.981
10	537.684,989 665.376,685	11	537.685,562 665.361,793	14.903
13	537.680,113 665.310,231	14	537.682,861 665.293,856	16.604
16	537.760,322 665.351,97	17	537.795,048 665.371,993	40.085
2	537.624,86 665.425,977	3	537.627,418 665.378,075	47.97
5	537.643,058 665.359,698	6	537.652,311 665.378,812	21.236
8	537.667,425 665.400,082	9	537.677,911 665.387,751	16.187
11	537.685,562 665.361,793	12	537.661,597 665.343,469	30.168
14	537.682,861 665.293,856	15	537.722,499 665.319,742	47.342
17	537.795,048 665.371,993	18	537.836,912 665.388,164	44.879
3	537.627,418 665.378,075	4	537.627,019 665.345,209	32.868
6	537.652,311 665.378,812	7	537.658,789 665.397,616	19.889
9	537.677,911 665.387,751	10	537.684,989 665.376,685	13.136
12	537.661,597 665.343,469	13	537.680,113 665.310,231	38.047
15	537.722,499 665.319,742	16	537.760,322 665.351,97	49.691
18	537.836,912 665.388,164	19	537.865,409 665.384,231	28.767

Punct început	X / Y	Punct sfârșit	X / Y	Lungime segment	Punct început	X / Y	Punct sfârșit	X / Y	Lungime segment	Punct început	X / Y	Punct sfârșit	X / Y	Lungime segment
19	537.865,409 665.384,231	20	537.880,23 665.390,822	16.22	20	537.880,23 665.390,822	21	537.899,986 665.396,103	20.45	21	537.899,986 665.396,103	22	537.914,817 665.381,399	20.88 5
22	537.914,817 665.381,399	23	537.953,183 665.346,071	52.15 4	23	537.953,183 665.346,071	24	537.970,814 665.325,116	27.38 5	24	537.970,814 665.325,116	25	537.973,111 665.317,365	8.084
25	537.973,111 665.317,365	26	537.975,15 665.322,269	5.311	26	537.975,15 665.322,269	27	537.978,004 665.329,951	8.195	27	537.978,004 665.329,951	28	537.992,008 665.351,805	25.95 6
28	537.992,008 665.351,805	29	538.008,002 665.362,879	19.45 4	29	538.008,002 665.362,879	30	538.012,386 665.364,524	4.682	30	538.012,386 665.364,524	31	538.025,477 665.385,405	24.64 5
31	538.025,477 665.385,405	32	538.028,027 665.403,369	18.14 4	32	538.028,027 665.403,369	33	538.017,224 665.447,008	44.95 6	33	538.017,224 665.447,008	34	537.987,305 665.482,345	46.30 2
34	537.987,305 665.482,345	35	537.984,879 665.485,723	4.159	35	537.984,879 665.485,723	36	537.933,485 665.473,164	52.90 6	36	537.933,485 665.473,164	37	537.853,731 665.461,228	80.64 2
37	537.853,731 665.461,228	38	537.764,494 665.460,408	89.24 1	38	537.764,494 665.460,408	39	537.754,824 665.465,471	10.91 5	39	537.754,824 665.465,471	40	537.735,792 665.439,234	32.41 3
40	537.735,792 665.439,234	41	537.719,09 665.433,82	17.55 8	41	537.719,09 665.433,82	42	537.704,795 665.444,903	18.08 8	42	537.704,795 665.444,903	43	537.681,404 665.444,399	23.39 6
43	537.681,404 665.444,399	44	537.662,81 665.442,827	18.66	44	537.662,81 665.442,827	45	537.653,725 665.445,808	9.562	45	537.653,725 665.445,808	1	537.640,707 665.435,579	16.55 6

** Lungimile segmentelor sunt determinate în planul de proiecție Stereo 70 și sunt rotunjite la 1 milimetru.

*** Distanța dintre puncte este formată din segmente cumulate ce sunt mai mici decât valoarea 1 milimetru.

**DATE DESPRE IMOBILUL NR. 1480**

Oficiul de Cadastru și Publicitate Imobiliară SUCEAVA
Biroul de Cadastru și Publicitate Imobiliară Campulung Moldovenesc

A. Partea I. Descrierea imobilului

TEREN Necunoscut

Adresa: Loc. Pojorâta, Jud. Suceava, Loc numit Obcina

Nr. Crt	Nr cadastral Nr. topografic	Suprafața* (mp)	Observații / Referințe
A1		25.432	Sector cadastral:67 Teren neimprejmuit; U.P. II, U.A. 45A, 45C

B. Partea II. Proprietari și acte

Inscrieri privitoare la dreptul de proprietate și alte drepturi reale		Referințe
1480 / 30/10/2022		
Act Normativ nr. Hotărâre nr. 1.705, din 29/11/2006 emis de Guvernul României;		
B1	Intabulare, drept de PROPRIETATE, dobandit prin Lege, cota actuala 1/1 1) STATUL ROMÂN PRIN MINISTERUL MEDIULUI, APELOR ȘI PĂDURILOR - DOMENIUL PUBLIC, CIF: 16335444	A1
Act Normativ nr. Hotărâre nr. 1.705, din 29/11/2006 emis de Guvernul României (Act Normativ: Anexa nr. 3 - Inventarul centralizat al bunurilor din domeniul public al Statului, poziția nr. 1363; Act Normativ: Ordin Ministru nr. 496 din 09.03.2016 și Aviz CTAS nr. 140 din 04.06.2015 emise de Ministerul Apelor și Pădurilor; Act Administrativ; Declarație nr. 19147 din 12.12.2022 emis de Direcția Silvică Suceava.);		
B2	Intabulare, drept de ADMINISTRARE, dobandit prin Lege, cota actuala 1/1 1) REGIA NAȚIONALĂ A PĂDURILOR ROMSILVA RA, CIF:1590120, PRIN DIRECȚIA SILVICĂ SUCEAVA, CUI 714140, JUD. SUCEAVA, MUN. SUCEAVA, BLD. 1 MAI, NR.6	A1

C. Partea III. SARCINI .

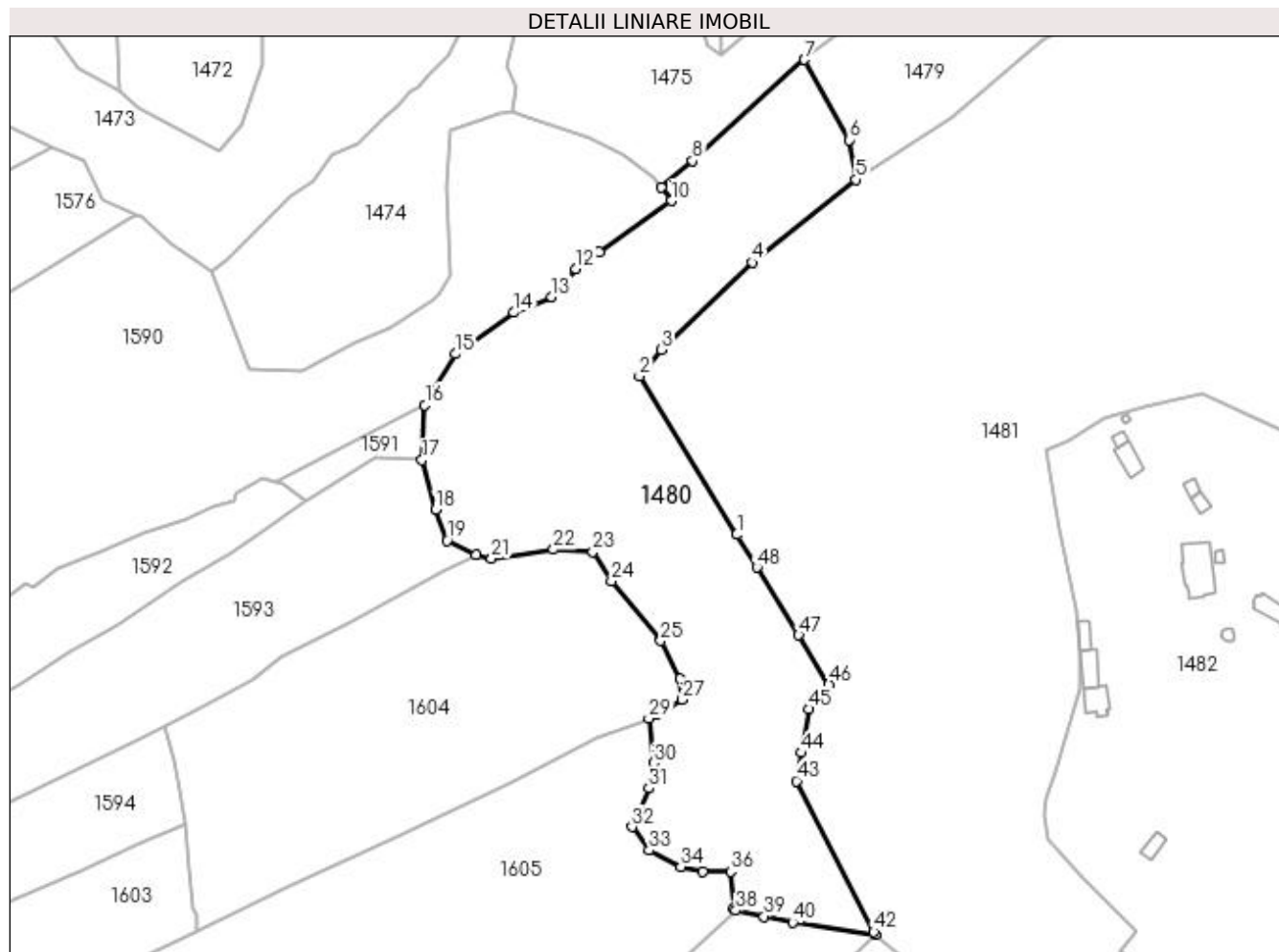
Inscrieri privind dezmembramintele dreptului de proprietate, drepturi reale de garanție și sarcini	Referințe
NU SUNT	

Anexa Nr. 1 La Partea I

Teren

Nr cadastral	Suprafața (mp)*	Observații / Referințe
	25.432	U.P. II, U.A. 45A, 45C

* Suprafața este determinată în planul de proiecție Stereo 70.



Date referitoare la teren

Crt	Categorie folosință	Intravilan	Suprafața (mp)	Tarla	Parcelă	Nr. topo	Observații / Referințe
1	padure	DA	5.382	-	-	-	
2	padure	NU	20.050	-	-	-	

Lungime Segmente

1) Valorile lungimilor segmentelor sunt obținute din proiecție în plan.

Punct început	X / Y	Punct sfârșit	X / Y	Lungime segment	Punct început	X / Y	Punct sfârșit	X / Y	Lungime segment	Punct început	X / Y	Punct sfârșit	X / Y	Lungime segment
1	537.633,541 665.146,824	2	537.593,134 665.212,454	77.07 2	2	537.593,134 665.212,454	3	537.602,267 665.223,492	14.32 7	3	537.602,267 665.223,492	4	537.640,052 665.259,475	52.17 7
4	537.640,052 665.259,475	5	537.682,861 665.293,856	54.90 6	5	537.682,861 665.293,856	6	537.680,113 665.310,231	16.60 4	6	537.680,113 665.310,231	7	537.661,597 665.343,469	38.04 7
7	537.661,597 665.343,469	8	537.615,115 665.301,545	62.59 6	8	537.615,115 665.301,545	9	537.602,12 665.290,585	17.0	9	537.602,12 665.290,585	10	537.606,559 665.285,092	7.062
10	537.606,559 665.285,092	11	537.576,475 665.263,738	36.89 2	11	537.576,475 665.263,738	12	537.566,908 665.256,972	11.71 8	12	537.566,908 665.256,972	13	537.556,919 665.245,267	15.38 8
13	537.556,919 665.245,267	14	537.541,26 665.238,783	16.94 8	14	537.541,26 665.238,783	15	537.517,145 665.221,682	29.56 3	15	537.517,145 665.221,682	16	537.504,356 665.200,497	24.74 6

Punct început	X / Y	Punct sfârșit	X / Y	Lungime segment	Punct început	X / Y	Punct sfârșit	X / Y	Lungime segment	Punct început	X / Y	Punct sfârșit	X / Y	Lungime segment
16	537.504,356 665.200,497	17	537.503,183 665.177,72	22.807	17	537.503,183 665.177,72	18	537.508,686 665.157,297	21.151	18	537.508,686 665.157,297	19	537.513,461 665.144,42	13.734
19	537.513,461 665.144,42	20	537.525,554 665.138,377	13.519	20	537.525,554 665.138,377	21	537.532,013 665.136,905	6.625	21	537.532,013 665.136,905	22	537.557,589 665.140,677	25.853
22	537.557,589 665.140,677	23	537.573,912 665.139,806	16.346	23	537.573,912 665.139,806	24	537.581,67 665.127,696	14.382	24	537.581,67 665.127,696	25	537.602,059 665.102,949	32.064
25	537.602,059 665.102,949	26	537.609,907 665.087,092	17.693	26	537.609,907 665.087,092	27	537.611,031 665.078,465	8.7	27	537.611,031 665.078,465	28	537.600,398 665.072,177	12.353
28	537.600,398 665.072,177	29	537.597,123 665.070,687	3.598	29	537.597,123 665.070,687	30	537.598,971 665.052,294	18.486	30	537.598,971 665.052,294	31	537.597,048 665.041,874	10.596
31	537.597,048 665.041,874	32	537.590,048 665.025,766	17.563	32	537.590,048 665.025,766	33	537.597,276 665.016,1	12.07	33	537.597,276 665.016,1	34	537.610,341 665.009,294	14.731
34	537.610,341 665.009,294	35	537.619,447 665.007,157	9.353	35	537.619,447 665.007,157	36	537.630,943 665.007,339	11.497	36	537.630,943 665.007,339	37	537.632,078 664.992,185	15.196
37	537.632,078 664.992,185	38	537.633,14 664.991,256	1.411	38	537.633,14 664.991,256	39	537.644,878 664.988,716	12.01	39	537.644,878 664.988,716	40	537.656,615 664.986,176	12.009
40	537.656,615 664.986,176	41	537.690,861 664.981,314	34.589	41	537.690,861 664.981,314	42	537.690,282 664.982,44	1.266	42	537.690,282 664.982,44	43	537.658,194 665.044,816	70.146
43	537.658,194 665.044,816	44	537.660,173 665.056,532	11.882	44	537.660,173 665.056,532	45	537.663,552 665.074,577	18.359	45	537.663,552 665.074,577	46	537.671,732 665.084,794	13.088
46	537.671,732 665.084,794	47	537.659,13 665.105,263	24.037	47	537.659,13 665.105,263	48	537.641,891 665.133,263	32.881	48	537.641,891 665.133,263	1	537.633,541 665.146,824	15.926

** Lungimile segmentelor sunt determinate în planul de proiecție Stereo 70 și sunt rotunjite la 1 milimetru.

*** Distanța dintre puncte este formată din segmente cumulate ce sunt mai mici decât valoarea 1 milimetru.

**DATE DESPRE IMOBILUL NR. 1481**

Oficiul de Cadastru și Publicitate Imobiliară SUCEAVA
Biroul de Cadastru și Publicitate Imobiliară Campulung Moldovenesc

A. Partea I. Descrierea imobilului

TEREN Extravilan

Adresa: Jud. Suceava, Loc numit Obcina

Nr. Crt	Nr cadastral Nr. topografic	Suprafața* (mp)	Observații / Referințe
A1	32104	75.733	Sector cadastral:67 Teren neimprejmuit; Provenit din CF 32104, nr. cad. 32104, CF 32225, parte din nr. top. 2406

B. Partea II. Proprietari și acte

Inscrieri privitoare la dreptul de proprietate și alte drepturi reale		Referințe
20818 / 12/12/2019		
Act Administrativ nr. 958, din 28/10/2019 emis de CJPSDPT SUCEAVA (act administrativ nr 514 din 19.02.2016, emis de ARHIEPISCOPIA SUCEVEI SI RADAUTILOR);		
B1	Intabulare, drept de PROPRIETATE, dobandit prin Reconstituire, cota actuala 75000/75733 1) "MĂNĂȘTIREA SF.IOAN-IACOB - CORLĂȚENI" POJORÂTA, CIF:7442557	A1
1481 / 30/10/2022		
Act Normativ nr. Lege nr. 7, din 13/03/1996 emis de Parlamentul României;		
B2	Intabulare, drept de PROPRIETATE, dobandit prin Lege, cota actuala 733/75733 1) NEIDENTIFICAT NEIDENTIFICAT	A1
Act Administrativ nr. Adeverință nr. 572, din 24/10/2022 emis de Primăria Comunei Pojorâta;		
B3	Se notează posesia faptică în favoarea lui 1) "MĂNĂȘTIREA SF.IOAN-IACOB - CORLĂȚENI" POJORÂTA, CIF:7442557	A1

C. Partea III. SARCINI .

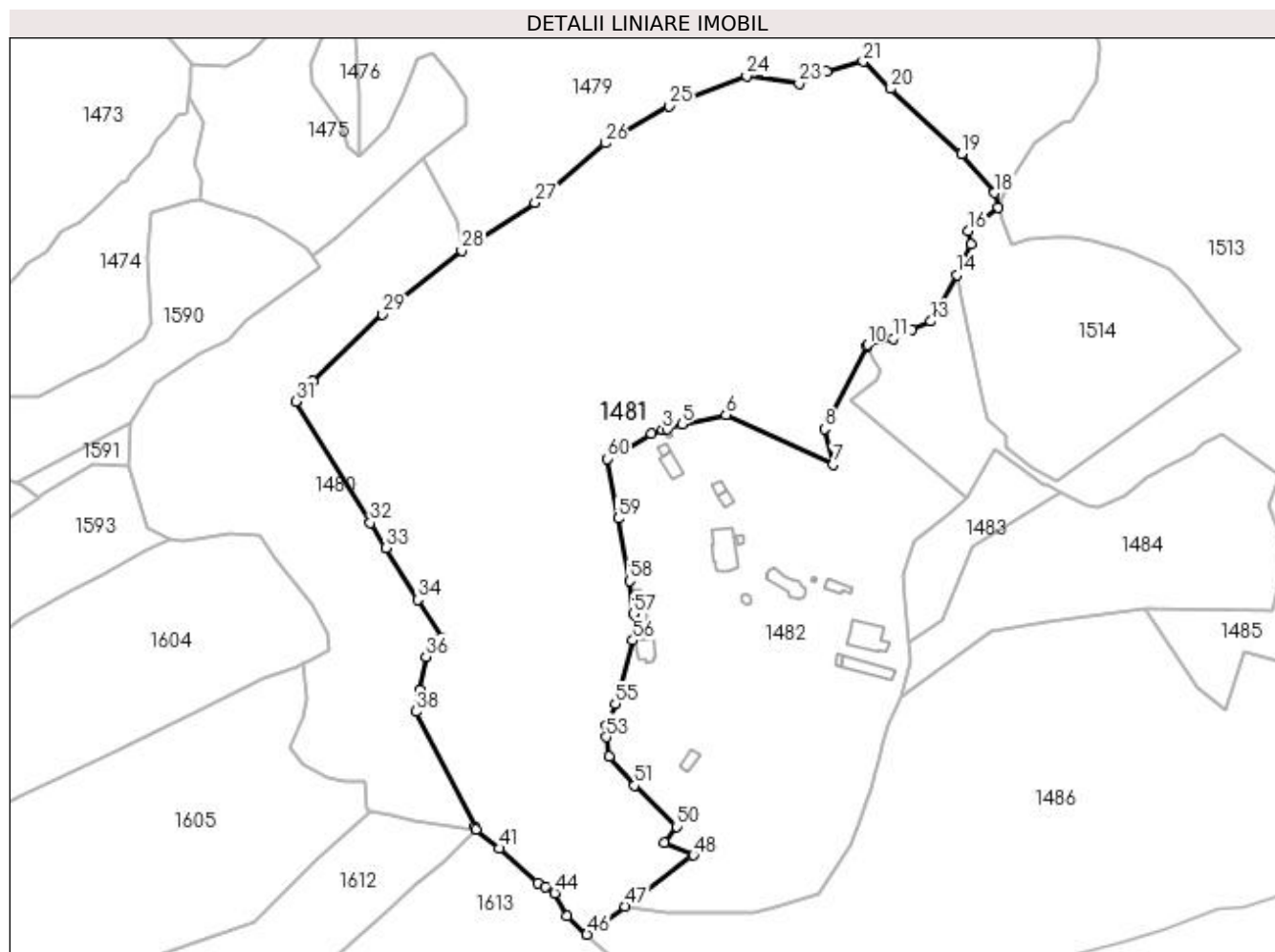
Inscrieri privind dezmembramintele dreptului de proprietate, drepturi reale de garanție și sarcini	Referințe
NU SUNT	

Anexa Nr. 1 La Partea I

Teren

Nr cadastral	Suprafața (mp)*	Observații / Referințe
32104	75.733	Provenit din CF 32104, nr. cad. 32104, CF 32225, parte din nr. top. 2406

* Suprafața este determinată în planul de proiecție Stereo 70.



Date referitoare la teren

Crt	Categorie folosință	Intra vilan	Suprafața (mp)	Tarla	Parcelă	Nr. topo	Observații / Referințe
1	padure	NU	75.733	-	-	-	

Lungime Segmente

1) Valorile lungimilor segmentelor sunt obținute din proiecție în plan.

Punct început	X / Y	Punct sfârșit	X / Y	Lungime segment	Punct început	X / Y	Punct sfârșit	X / Y	Lungime segment	Punct început	X / Y	Punct sfârșit	X / Y	Lungime segment
1	537.770,794 665.186,112	2	537.785,588 665.195,072	17.296	2	537.785,588 665.195,072	3	537.791,475 665.196,898	6.164	3	537.791,475 665.196,898	4	537.794,102 665.197,713	2.751
4	537.794,102 665.197,713	5	537.801,892 665.200,13	8.156	5	537.801,892 665.200,13	6	537.825,886 665.205,176	24.519	6	537.825,886 665.205,176	7	537.883,672 665.178,398	63.689
7	537.883,672 665.178,398	8	537.878,952 665.197,573	19.747	8	537.878,952 665.197,573	9	537.901,825 665.242,129	50.084	9	537.901,825 665.242,129	10	537.902,295 665.243,045	1.03
10	537.902,295 665.243,045	11	537.916,158 665.246,373	14.257	11	537.916,158 665.246,373	12	537.926,308 665.251,042	11.172	12	537.926,308 665.251,042	13	537.936,458 665.255,711	11.172
13	537.936,458 665.255,711	14	537.950,593 665.280,813	28.808	14	537.950,593 665.280,813	15	537.958,206 665.297,194	18.064	15	537.958,206 665.297,194	16	537.956,513 665.304,578	7.576
16	537.956,513 665.304,578	17	537.973,111 665.317,365	20.952	17	537.973,111 665.317,365	18	537.970,814 665.325,116	8.084	18	537.970,814 665.325,116	19	537.953,183 665.346,071	27.385

Punct început	X / Y	Punct sfârșit	X / Y	Lungime segment	Punct început	X / Y	Punct sfârșit	X / Y	Lungime segment	Punct început	X / Y	Punct sfârșit	X / Y	Lungime segment
19	537.953,183 665.346,071	20	537.914,817 665.381,399	52.154	20	537.914,817 665.381,399	21	537.899,986 665.396,103	20.885	21	537.899,986 665.396,103	22	537.880,23 665.390,822	20.45
22	537.880,23 665.390,822	23	537.865,409 665.384,231	16.22	23	537.865,409 665.384,231	24	537.836,912 665.388,164	28.767	24	537.836,912 665.388,164	25	537.795,048 665.371,993	44.879
25	537.795,048 665.371,993	26	537.760,322 665.351,97	40.085	26	537.760,322 665.351,97	27	537.722,499 665.319,742	49.691	27	537.722,499 665.319,742	28	537.682,861 665.293,856	47.342
28	537.682,861 665.293,856	29	537.640,052 665.259,475	54.906	29	537.640,052 665.259,475	30	537.602,267 665.223,492	52.177	30	537.602,267 665.223,492	31	537.593,134 665.212,454	14.327
31	537.593,134 665.212,454	32	537.633,541 665.146,824	77.072	32	537.633,541 665.146,824	33	537.641,891 665.133,263	15.926	33	537.641,891 665.133,263	34	537.659,13 665.105,263	32.881
34	537.659,13 665.105,263	35	537.671,732 665.084,794	24.037	35	537.671,732 665.084,794	36	537.663,552 665.074,577	13.088	36	537.663,552 665.074,577	37	537.660,173 665.056,532	18.359
37	537.660,173 665.056,532	38	537.658,194 665.044,816	11.882	38	537.658,194 665.044,816	39	537.690,282 664.982,44	70.146	39	537.690,282 664.982,44	40	537.690,861 664.981,314	1.266
40	537.690,861 664.981,314	41	537.703,182 664.970,95	16.1	41	537.703,182 664.970,95	42	537.723,885 664.952,09	28.006	42	537.723,885 664.952,09	43	537.728,191 664.949,912	4.825
43	537.728,191 664.949,912	44	537.733,206 664.946,803	5.901	44	537.733,206 664.946,803	45	537.739,689 664.934,368	14.023	45	537.739,689 664.934,368	46	537.750,548 664.924,473	14.691
46	537.750,548 664.924,473	47	537.771,148 664.939,641	25.582	47	537.771,148 664.939,641	48	537.808,225 664.967,273	46.241	48	537.808,225 664.967,273	49	537.792,392 664.974,106	17.245
49	537.792,392 664.974,106	50	537.798,972 664.982,77	10.879	50	537.798,972 664.982,77	51	537.776,341 665.004,923	31.669	51	537.776,341 665.004,923	52	537.762,443 665.020,526	20.895
52	537.762,443 665.020,526	53	537.761,081 665.031,105	10.666	53	537.761,081 665.031,105	54	537.761,324 665.037,502	6.402	54	537.761,324 665.037,502	55	537.765,909 665.048,955	12.337
55	537.765,909 665.048,955	56	537.775,334 665.083,231	35.548	56	537.775,334 665.083,231	57	537.775,632 665.097,722	14.494	57	537.775,632 665.097,722	58	537.773,759 665.115,462	17.839
58	537.773,759 665.115,462	59	537.767,429 665.149,178	34.305	59	537.767,429 665.149,178	60	537.761,415 665.181,503	32.88	60	537.761,415 665.181,503	1	537.770,794 665.186,112	10.45

** Lungimile segmentelor sunt determinate în planul de proiecție Stereo 70 și sunt rotunjite la 1 milimetru.

*** Distanța dintre puncte este formată din segmente cumulate ce sunt mai mici decât valoarea 1 milimetru.



DATE DESPRE IMOBILUL NR. 1482

Oficiul de Cadastru și Publicitate Imobiliară SUCEAVA
Biroul de Cadastru și Publicitate Imobiliară Campulung Moldovenesc

A. Partea I. Descrierea imobilului

TEREN Extravilan

Adresa: Jud. Suceava, str Izvorul Giumalău, nr. 233

Nr. Crt	Nr cadastral Nr. topografic	Suprafața* (mp)	Observații / Referințe
A1	32830	37.047	Sector cadastral:67 Teren neimprijmuit; Provenit din CF 32830, nr. cad. 32830, CF 30040, 32831, nr. top. 2325/2, 2409, 2410/10, 2411/10, 2325/488

Construcții

Crt	Nr cadastral Nr. topografic	Adresa	Observații / Referințe
A1.2		Jud. Suceava, str Izvorul Giumalău, nr. 233	Nr. niveluri:1; S. construita la sol:163 mp; S. construita desfasurata:163 mp; constructie din lemn, din 1995
A1.3		Jud. Suceava, str Izvorul Giumalău, nr. 233	Nr. niveluri:3; S. construita la sol:94 mp; S. construita desfasurata:282 mp; constructie din lemn, din 1996
A1.4		Jud. Suceava, str Izvorul Giumalău, nr. 233	Nr. niveluri:1; S. construita la sol:108 mp; S. construita desfasurata:108 mp; constructie din zidarie si lemn, din 1998
A1.5		Jud. Suceava, str Izvorul Giumalău, nr. 233	Nr. niveluri:1; S. construita la sol:23 mp; S. construita desfasurata:23 mp; constructie din lemn, din 2000
A1.6		Jud. Suceava, str Izvorul Giumalău, nr. 233	Nr. niveluri:4; S. construita la sol:261 mp; constructie din zidarie, din 2006
A1.7		Jud. Suceava, str Izvorul Giumalău, nr. 233	Nr. niveluri:1; S. construita la sol:18 mp; constructie din zidarie, din 2005
A1.8		Jud. Suceava, str Izvorul Giumalău, nr. 233	Nr. niveluri:2; S. construita la sol:39 mp; constructie din zidarie, din 2007
A1.9		Jud. Suceava, str Izvorul Giumalău, nr. 233	Nr. niveluri:1; S. construita la sol:34 mp; constructie din zidarie, din 2007
A1.10		Jud. Suceava, str Izvorul Giumalău, nr. 233	Nr. niveluri:1; S. construita la sol:26 mp; constructie din lemn, din 2013
A1.11		Jud. Suceava, str Izvorul Giumalău, nr. 233	Nr. niveluri:1; S. construita la sol:8 mp; constructie din zidarie, din 2009
A1.12		Jud. Suceava, str Izvorul Giumalău, nr. 233	Nr. niveluri:1; S. construita la sol:51 mp; constructie din zidarie, din 2011
A1.13		Jud. Suceava, str Izvorul Giumalău, nr. 233	Nr. niveluri:1; S. construita la sol:101 mp; constructie din lemn, din 2013
A1.14		Jud. Suceava, str Izvorul Giumalău, nr. 233	Nr. niveluri:1; S. construita la sol:57 mp; constructie din lemn, din 2011
A1.15		Jud. Suceava, str Izvorul Giumalău, nr. 233	Nr. niveluri:1; S. construita la sol:169 mp; constructie din zidarie, din 2008
A1.16		Jud. Suceava, str Izvorul Giumalău, nr. 233	Nr. niveluri:1; S. construita la sol:19 mp; constructie din lemn, din 2008
A1.17		Jud. Suceava, str Izvorul Giumalău, nr. 233	Nr. niveluri:3; S. construita la sol:261 mp; constructie din zidarie
A1.18		Jud. Suceava, str Izvorul Giumalău, nr. 233	Nr. niveluri:1; S. construita la sol:62 mp; constructie din lemn, din 2004
A1.19		Jud. Suceava, str Izvorul Giumalău, nr. 233	Nr. niveluri:1; S. construita la sol:6 mp; constructie din zidarie, din 2012

B. Partea II. Proprietari și acte

Inscrieri privitoare la dreptul de proprietate și alte drepturi reale	Referințe
734 / 16/05/2001	
Hotarare Judecatoreasca nr. Sentinta Civila nr. 487, din 05/04/2001 emis de Judecatoria Campulung Mold.;	
B1	Intabulare, drept de PROPRIETATE, dobandit prin Hotarare Judecatoreasca, cota actuala 24758/37047
	1) "MĂNĂSTIREA SF.IOAN-IACOB - CORLĂȚENI" POJORÂTA, CIF:7442557
1482 / 30/10/2022	
Act Normativ nr. Lege nr. 7, din 13/03/1996 emis de Parlamentul României;	
B2	Intabulare, drept de PROPRIETATE, dobandit prin Lege, cota actuala 12289/37047
	1) NEIDENTIFICAT NEIDENTIFICAT
Act Administrativ nr. Adeverință nr. 573, din 24/10/2022 emis de Primăria Comunei Pojorâta;	
B3	Se notează posesia faptică în favoarea lui
	1) "MĂNĂSTIREA SF.IOAN-IACOB - CORLĂȚENI" POJORÂTA, CIF:9999999999999
734 / 16/05/2001	

Inscrieri privitoare la dreptul de proprietate și alte drepturi reale		Referințe
Hotarare Judecatoreasca nr. 487, din 05/04/2001 emis de Judecătoria Câmpulung Moldovenesc;		
B4	Intabulare, drept de PROPRIETATE, dobandit prin Hotarare Judecatoreasca, cota actuala 1/1 1) "MĂNĂSTIREA SF.IOAN-IACOB - CORLĂȚENI" POJORÂTA, CIF:9999999999999	A1.2, A1.3, A1.4
1482 / 30/10/2022		
Act Administrativ nr. Adeverință nr. 1700, din 02/11/2022 emis de Primăria Comunei Pojorâta;		
B5	Intabulare, drept de PROPRIETATE, dobandit prin Lege, cota actuala 1/1 1) "MĂNĂSTIREA SF.IOAN-IACOB - CORLĂȚENI" POJORÂTA, CIF:9999999999999	A1.5, A1.6, A1.7, A1.8, A1.9, A1.10, A1.11, A1.12, A1.13, A1.14, A1.15, A1.16, A1.17, A1.18, A1.19

C. Partea III. SARCINI .

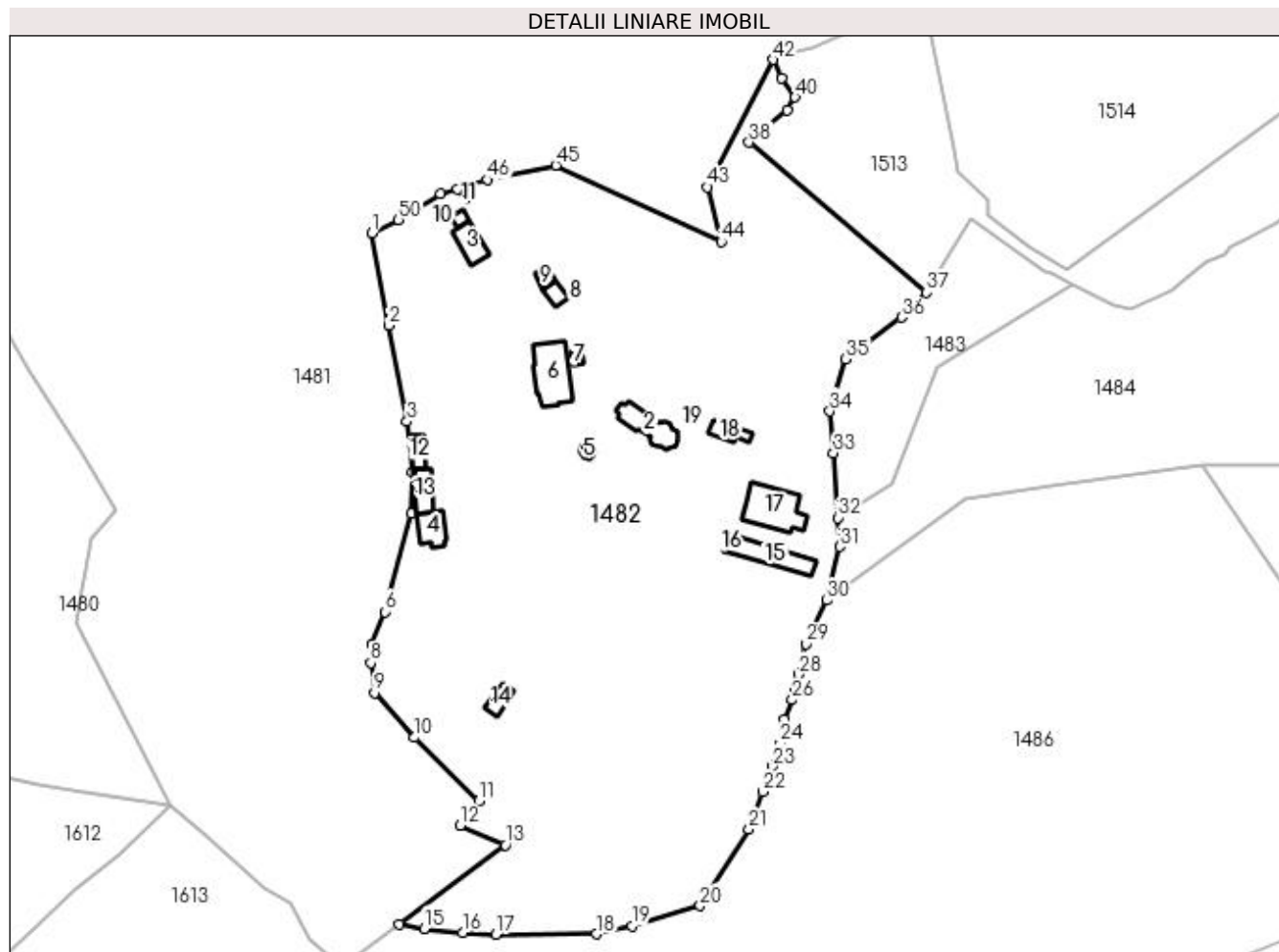
Inscrieri privind dezmembramintele dreptului de proprietate, drepturi reale de garanție și sarcini	Referințe
NU SUNT	

Anexa Nr. 1 La Partea I

Teren

Nr cadastral	Suprafața (mp)*	Observații / Referințe
32830	37.047	Provenit din CF 32830, nr. cad. 32830, CF 30040, 32831, nr. top. 2325/2, 2409, 2410/10, 2411/10, 2325/488

* Suprafața este determinată în planul de proiecție Stereo 70.



Date referitoare la teren

Crt	Categorie folosință	Intra vilan	Suprafața (mp)	Tarla	Parcelă	Nr. topo	Observații / Referințe
1	curți construcții	NU	13.551	-	-	-	
2	pasune	NU	5.014	-	-	-	
3	padure	NU	3.545	-	-	-	
4	padure	NU	2.275	-	-	-	
5	faneata	NU	12.662	-	-	-	

Date referitoare la construcții

Crt	Număr	Destinație construcție	Supraf. (mp)	Situație juridică	Observații / Referințe
A1.2		construcții administrative și social culturale	163	Cu acte	Nr. niveluri:1; S. construita la sol:163 mp; S. construita desfasurata:163 mp; construcție din lemn, din 1995
A1.3		construcții de locuințe	94	Cu acte	Nr. niveluri:3; S. construita la sol:94 mp; S. construita desfasurata:282 mp; construcție din lemn, din 1996
A1.4		construcții anexa	108	Cu acte	Nr. niveluri:1; S. construita la sol:108 mp; S. construita desfasurata:108 mp; construcție din zidarie și lemn, din 1998
A1.5		construcții administrative și social culturale	23	Cu acte	Nr. niveluri:1; S. construita la sol:23 mp; S. construita desfasurata:23 mp; construcție din lemn, din 2000

Crt	Număr	Destinație construcție	Supraf. (mp)	Situație juridică	Observații / Referințe
A1.6		construcții administrative și social culturale	261	Cu acte	Nr. niveluri:4; S. construită la sol:261 mp; construcție din zidarie, din 2006
A1.7		construcții anexa	18	Cu acte	Nr. niveluri:1; S. construită la sol:18 mp; construcție din zidarie, din 2005
A1.8		construcții anexa	39	Cu acte	Nr. niveluri:2; S. construită la sol:39 mp; construcție din zidarie, din 2007
A1.9		construcții anexa	34	Cu acte	Nr. niveluri:1; S. construită la sol:34 mp; construcție din zidarie, din 2007
A1.10		construcții anexa	26	Cu acte	Nr. niveluri:1; S. construită la sol:26 mp; construcție din lemn, din 2013
A1.11		construcții anexa	8	Cu acte	Nr. niveluri:1; S. construită la sol:8 mp; construcție din zidarie, din 2009
A1.12		construcții anexa	51	Cu acte	Nr. niveluri:1; S. construită la sol:51 mp; construcție din zidarie, din 2011
A1.13		construcții anexa	101	Cu acte	Nr. niveluri:1; S. construită la sol:101 mp; construcție din lemn, din 2013
A1.14		construcții anexa	57	Cu acte	Nr. niveluri:1; S. construită la sol:57 mp; construcție din lemn, din 2011
A1.15		construcții anexa	169	Cu acte	Nr. niveluri:1; S. construită la sol:169 mp; construcție din zidarie, din 2008
A1.16		construcții anexa	19	Cu acte	Nr. niveluri:1; S. construită la sol:19 mp; construcție din lemn, din 2008
A1.17		construcții administrative și social culturale	261	Cu acte	Nr. niveluri:3; S. construită la sol:261 mp; construcție din zidarie
A1.18		construcții anexa	62	Cu acte	Nr. niveluri:1; S. construită la sol:62 mp; construcție din lemn, din 2004
A1.19		construcții anexa	6	Cu acte	Nr. niveluri:1; S. construită la sol:6 mp; construcție din zidarie, din 2012

Lungime Segmente

1) Valorile lungimilor segmentelor sunt obținute din proiecție în plan.

Punct început	X / Y	Punct sfârșit	X / Y	Lungime segment	Punct început	X / Y	Punct sfârșit	X / Y	Lungime segment	Punct început	X / Y	Punct sfârșit	X / Y	Lungime segment
1	537.761,415 665.181,503	2	537.767,429 665.149,178	32.88	2	537.767,429 665.149,178	3	537.773,759 665.115,462	34.30	3	537.773,759 665.115,462	4	537.775,632 665.097,722	17.83
4	537.775,632 665.097,722	5	537.775,334 665.083,231	14.49	5	537.775,334 665.083,231	6	537.765,909 665.048,955	35.54	6	537.765,909 665.048,955	7	537.761,324 665.037,502	12.33
7	537.761,324 665.037,502	8	537.761,081 665.031,105	6.402	8	537.761,081 665.031,105	9	537.762,443 665.020,526	10.66	9	537.762,443 665.020,526	10	537.776,341 665.004,923	20.89
10	537.776,341 665.004,923	11	537.798,972 664.982,77	31.66	11	537.798,972 664.982,77	12	537.792,392 664.974,106	10.87	12	537.792,392 664.974,106	13	537.808,225 664.967,273	17.24
13	537.808,225 664.967,273	14	537.771,148 664.939,641	46.24	14	537.771,148 664.939,641	15	537.779,796 664.938,059	8.792	15	537.779,796 664.938,059	16	537.793,349 664.936,709	13.62
16	537.793,349 664.936,709	17	537.804,839 664.936,066	11.50	17	537.804,839 664.936,066	18	537.840,045 664.936,181	35.20	18	537.840,045 664.936,181	19	537.852,51 664.939,063	12.79
19	537.852,51 664.939,063	20	537.876,366 664.946,059	24.86	20	537.876,366 664.946,059	21	537.893,446 664.972,808	31.73	21	537.893,446 664.972,808	22	537.898,343 664.985,902	13.98
22	537.898,343 664.985,902	23	537.901,467 664.994,752	9.385	23	537.901,467 664.994,752	24	537.904,485 665.002,756	8.554	24	537.904,485 665.002,756	25	537.905,889 665.011,183	8.543
25	537.905,889 665.011,183	26	537.908,623 665.018,133	7.468	26	537.908,623 665.018,133	27	537.909,685 665.022,064	4.072	27	537.909,685 665.022,064	28	537.910,76 665.026,959	5.012
28	537.910,76 665.026,959	29	537.913,368 665.037,759	11.11	29	537.913,368 665.037,759	30	537.920,736 665.052,921	16.85	30	537.920,736 665.052,921	31	537.925,167 665.071,738	19.33
31	537.925,167 665.071,738	32	537.924,493 665.081,798	10.08	32	537.924,493 665.081,798	33	537.922,977 665.104,416	22.66	33	537.922,977 665.104,416	34	537.921,734 665.119,101	14.73
34	537.921,734 665.119,101	35	537.927,237 665.137,418	19.12	35	537.927,237 665.137,418	36	537.946,816 665.151,976	24.39	36	537.946,816 665.151,976	37	537.955,583 665.160,671	12.34
37	537.955,583 665.160,671	38	537.893,443 665.213,144	81.33	38	537.893,443 665.213,144	39	537.906,912 665.224,425	17.56	39	537.906,912 665.224,425	40	537.909,603 665.228,957	5.271
40	537.909,603 665.228,957	41	537.904,838 665.235,559	8.142	41	537.904,838 665.235,559	42	537.901,825 665.242,129	7.228	42	537.901,825 665.242,129	43	537.878,952 665.197,573	50.08
43	537.878,952 665.197,573	44	537.883,672 665.178,398	19.74	44	537.883,672 665.178,398	45	537.825,886 665.205,176	63.68	45	537.825,886 665.205,176	46	537.801,892 665.200,13	24.51
46	537.801,892 665.200,13	47	537.794,102 665.197,713	8.156	47	537.794,102 665.197,713	48	537.791,475 665.196,898	2.751	48	537.791,475 665.196,898	49	537.785,588 665.195,072	6.164
49	537.785,588 665.195,072	50	537.770,794 665.186,112	17.29	50	537.770,794 665.186,112	1	537.761,415 665.181,503	10.45					

**** Lungimile segmentelor sunt determinate în planul de proiecție Stereo 70 și sunt rotunjite la 1 milimetru.**

***** Distanța dintre puncte este formată din segmente cumulate ce sunt mai mici decât valoarea 1 milimetru.**

**DATE DESPRE IMOBILUL NR. 1483**

Oficiul de Cadastru și Publicitate Imobiliară SUCEAVA
 Biroul de Cadastru și Publicitate Imobiliară Campulung Moldovenesc

A. Partea I. Descrierea imobilului

TEREN Extravilan

Adresa: Jud. Suceava, Loc numit Obcina

Nr. Crt	Nr cadastral Nr. topografic	Suprafața* (mp)	Observații / Referințe
A1	30033	2.987	Sector cadastral:67 Teren neimprejmuit; CF 30033, parte din nr. top. 2325/48

B. Partea II. Proprietari și acte

Inscrieri privitoare la dreptul de proprietate și alte drepturi reale		Referințe
1483 / 30/10/2022		
Act Normativ nr. Lege nr. 7, din 13/03/1996 emis de Parlamentul României;		
B1	Inscrierea provizorie, drept de PROPRIETATE, dobandit prin Lege, cota actuala 1/1 1) COMUNA POJORÂTA, CIF:4441425	A1

C. Partea III. SARCINI .

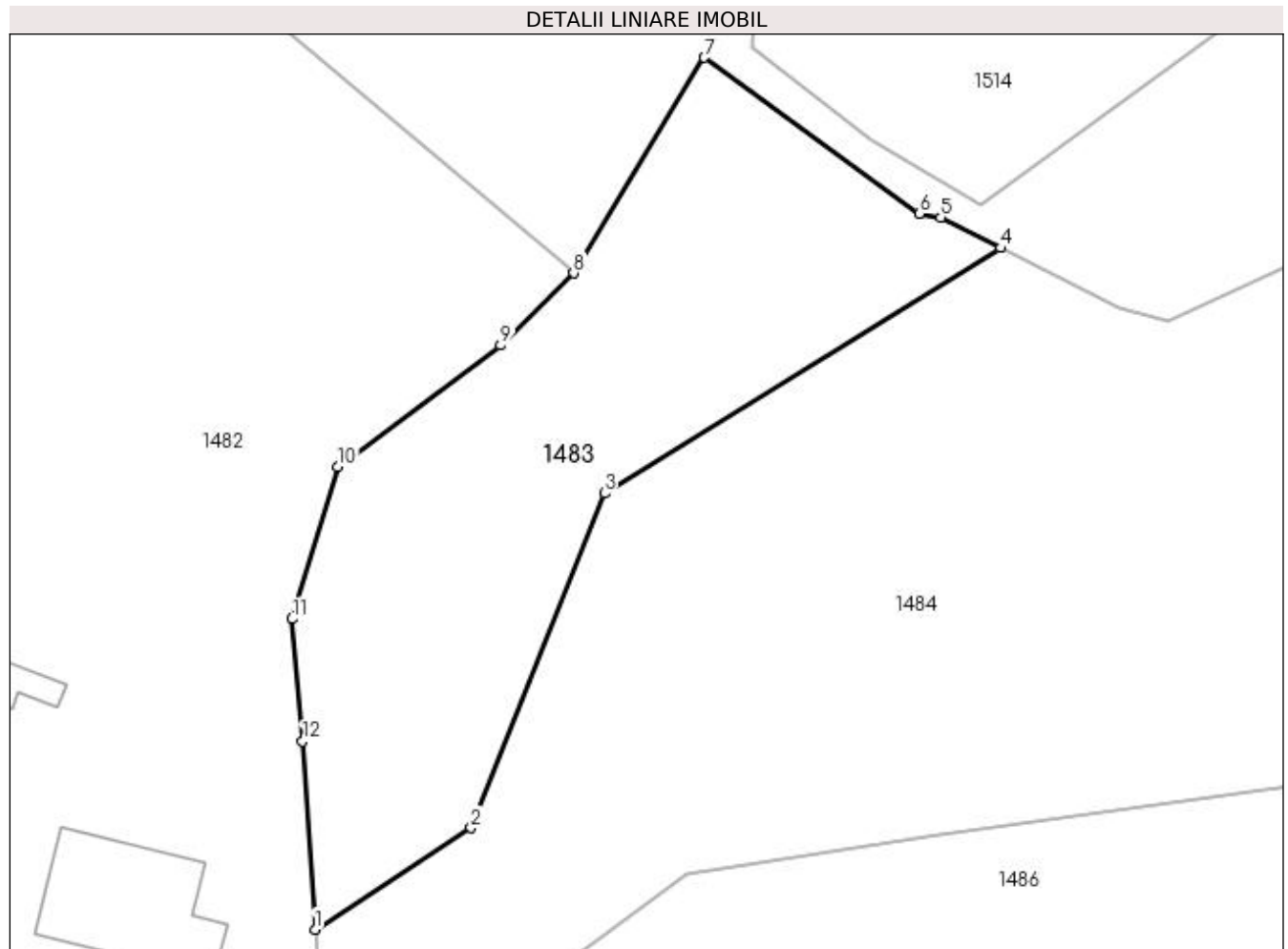
Inscrieri privind dezmembramintele dreptului de proprietate, drepturi reale de garanție și sarcini	Referințe
NU SUNT	

Anexa Nr. 1 La Partea I

Teren

Nr cadastral	Suprafața (mp)*	Observații / Referințe
30033	2.987	CF 30033, parte din nr. top. 2325/48

* Suprafața este determinată în planul de proiecție Stereo 70.



Date referitoare la teren

Crt	Categorie folosință	Intravilan	Suprafața (mp)	Tarla	Parcelă	Nr. topo	Observații / Referințe
1	padure	NU	2.987	-	-	-	

Lungime Segmente

1) Valorile lungimilor segmentelor sunt obținute din proiecție în plan.

Punct început	X / Y	Punct sfârșit	X / Y	Lungime segment (** (m)
1	537.924,493 665.081,798	2	537.943,255 665.093,982	22.371
2	537.943,255 665.093,982	3	537.959,269 665.134,193	43.282
3	537.959,269 665.134,193	4	538.006,916 665.163,685	56.036
4	538.006,916 665.163,685	5	537.999,716 665.167,335	8.072
5	537.999,716 665.167,335	6	537.997,098 665.167,8	2.659

Punct început	X / Y	Punct sfârșit	X / Y	Lungime segment (** (m)
6	537.997,098 665.167,8	7	537.971,278 665.186,553	31.912
7	537.971,278 665.186,553	8	537.955,583 665.160,671	30.269
8	537.955,583 665.160,671	9	537.946,816 665.151,976	12.348
9	537.946,816 665.151,976	10	537.927,237 665.137,418	24.398
10	537.927,237 665.137,418	11	537.921,734 665.119,101	19.126
11	537.921,734 665.119,101	12	537.922,977 665.104,416	14.738
12	537.922,977 665.104,416	1	537.924,493 665.081,798	22.669

** Lungimile segmentelor sunt determinate în planul de proiecție Stereo 70 și sunt rotunjite la 1 milimetru.

*** Distanța dintre puncte este formată din segmente cumulate ce sunt mai mici decât valoarea 1 milimetru.

**DATE DESPRE IMOBILUL NR. 1484**

Oficiul de Cadastru și Publicitate Imobiliară SUCEAVA
Biroul de Cadastru și Publicitate Imobiliară Campulung Moldovenesc

A. Partea I. Descrierea imobilului

TEREN Extravilan

Adresa: Jud. Suceava, Loc numit Obcina

Nr. Crt	Nr cadastral Nr. topografic	Suprafața* (mp)	Observații / Referințe
A1	30033	12.703	Sector cadastral:67 Teren neimprejmit; CF 30033, parte din nr. top. 2325/48, U.P. II, U.A. 151B%-0.5550, 151C% -0.7153

B. Partea II. Proprietari și acte

Inscrieri privitoare la dreptul de proprietate și alte drepturi reale	Referințe
1484 / 30/10/2022	
Act Administrativ nr. Titlu de proprietate nr. 857, din 25/11/2011 emis de Comisia Județeană Suceava;	
B1	A1
Intabulare, drept de PROPRIETATE, dobandit prin Reconstituire, cota actuala 1/1	
1) ANDRONACHI E. LIVIA 2) ARSENI C. GAVRIL 3) BALAN GH. MIRCEA 4) BALAN GV. GAVRIL 5) BALAN GV. IOAN 6) BALAN GV. MIHAI 7) BALAN GV. MIRCEA 8) BEDRULE GH. ELENA 9) DARLOAGA I. ROZALEA 10) DOROFTEI C. VIORICA 11) FLOCEA I. VIORICA 12) FUIOR E. IOAN 13) FUIOR E. LIVIU 14) GRIGORE V. CATALIN 15) GRIGORE V. CRISTINA SIMONA 16) ROPCEAN V. AURORA 17) PASCAN H. ADRIANA STEFANA 18) SOLONENCA E. OLTEA 19) ROPCEAN V. MIRCEA	

C. Partea III. SARCINI .

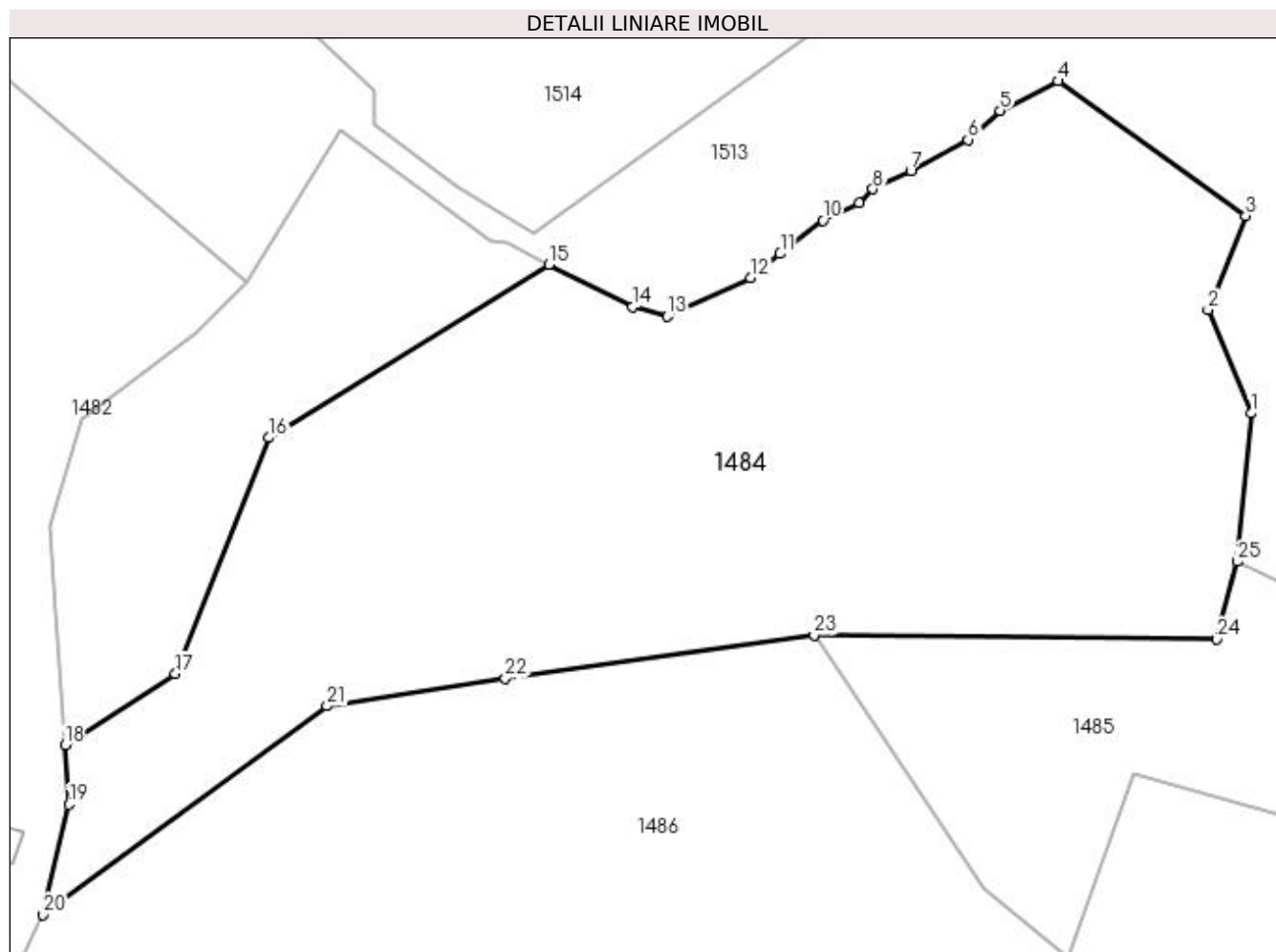
Inscrieri privind dezmembramintele dreptului de proprietate, drepturi reale de garanție și sarcini	Referințe
NU SUNT	

Anexa Nr. 1 La Partea I

Teren

Nr cadastral	Suprafața (mp)*	Observații / Referințe
30033	12.703	CF 30033, parte din nr. top. 2325/48, U.P. II, U.A. 151B%-0.5550, 151C%-0.7153

* Suprafața este determinată în planul de proiecție Stereo 70.



Date referitoare la teren

Crt	Categorie folosință	Intravilan	Suprafața (mp)	Tarla	Parcelă	Nr. topo	Observații / Referințe
1	padure	NU	12.703	-	-	-	

Lungime Segmente

1) Valorile lungimilor segmentelor sunt obținute din proiecție în plan.

Punct început	X / Y	Punct sfârșit	X / Y	Lungime segment (** (m)
1	538.126,615 665.138,363	2	538.119,244 665.155,988	19.104
3	538.125,729 665.172,034	4	538.093,729 665.194,96	39.365
5	538.083,797 665.189,937	6	538.078,378 665.184,964	7.355
7	538.068,613 665.179,657	8	538.062,15 665.176,532	7.179
9	538.059,818 665.174,16	10	538.053,628 665.171,247	6.841

Punct început	X / Y	Punct sfârșit	X / Y	Lungime segment (** (m)
2	538.119,244 665.155,988	3	538.125,729 665.172,034	17.307
4	538.093,729 665.194,96	5	538.083,797 665.189,937	11.13
6	538.078,378 665.184,964	7	538.068,613 665.179,657	11.114
8	538.062,15 665.176,532	9	538.059,818 665.174,16	3.326
10	538.053,628 665.171,247	11	538.046,363 665.165,528	9.246

Punct început	X / Y	Punct sfârșit	X / Y	Lungime segment (** (m)
11	538.046,363 665.165,528	12	538.041,298 665.161,429	6.516
13	538.027,102 665.154,854	14	538.021,164 665.156,463	6.152
15	538.006,916 665.163,685	16	537.959,269 665.134,193	56.036
17	537.943,255 665.093,982	18	537.924,493 665.081,798	22.371
19	537.925,167 665.071,738	20	537.920,736 665.052,921	19.332
21	537.969,099 665.088,502	22	537.999,516 665.093,18	30.775
23	538.052,13 665.100,564	24	538.120,819 665.099,872	68.692
25	538.124,32 665.113,076	1	538.126,615 665.138,363	25.391

Punct început	X / Y	Punct sfârșit	X / Y	Lungime segment (** (m)
12	538.041,298 665.161,429	13	538.027,102 665.154,854	15.645
14	538.021,164 665.156,463	15	538.006,916 665.163,685	15.974
16	537.959,269 665.134,193	17	537.943,255 665.093,982	43.282
18	537.924,493 665.081,798	19	537.925,167 665.071,738	10.083
20	537.920,736 665.052,921	21	537.969,099 665.088,502	60.042
22	537.999,516 665.093,18	23	538.052,13 665.100,564	53.13
24	538.120,819 665.099,872	25	538.124,32 665.113,076	13.66

** Lungimile segmentelor sunt determinate în planul de proiecție Stereo 70 și sunt rotunjite la 1 milimetru.

*** Distanța dintre puncte este formată din segmente cumulate ce sunt mai mici decât valoarea 1 milimetru.

**DATE DESPRE IMOBILUL NR. 1485**

Oficiul de Cadastru și Publicitate Imobiliară SUCEAVA
Biroul de Cadastru și Publicitate Imobiliară Campulung Moldovenesc

A. Partea I. Descrierea imobilului

TEREN Extravilan

Adresa: Jud. Suceava, Loc numit Obcina

Nr. Crt	Nr cadastral Nr. topografic	Suprafața* (mp)	Observații / Referințe
A1		4.299	Sector cadastral:67 Teren neimprejmuit;

B. Partea II. Proprietari și acte

Inscrieri privitoare la dreptul de proprietate și alte drepturi reale		Referințe
1485 / 30/10/2022		
Act Normativ nr. Lege nr. 7, din 13/03/1996 emis de Parlamentul României;		
B1	Inscrierea provizorie, drept de PROPRIETATE, dobandit prin Lege, cota actuala 1/1 1) COMUNA POJORĂTA, CIF:4441425	A1

C. Partea III. SARCINI .

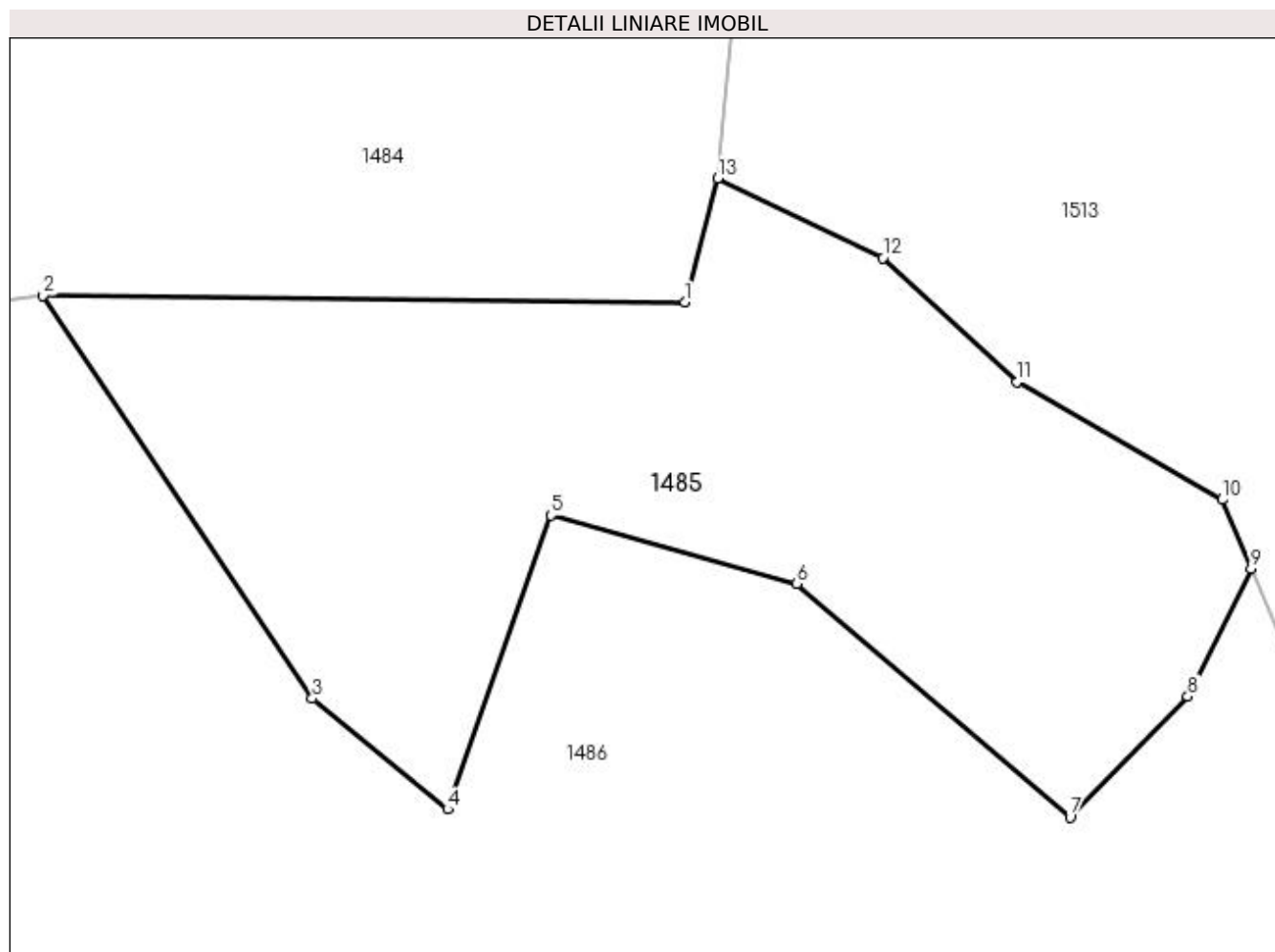
Inscrieri privind dezmembramintele dreptului de proprietate, drepturi reale de garanție și sarcini	Referințe
NU SUNT	

Anexa Nr. 1 La Partea I

Teren

Nr cadastral	Suprafața (mp)*	Observații / Referințe
	4.299	

* Suprafața este determinată în planul de proiecție Stereo 70.



Date referitoare la teren

Crt	Categorie folosință	Intra vilan	Suprafața (mp)	Tarla	Parcelă	Nr. topo	Observații / Referințe
1	padure	NU	4.299	-	-	-	

Lungime Segmente

1) Valorile lungimilor segmentelor sunt obținute din proiecție în plan.

Punct început	X / Y	Punct sfârșit	X / Y	Lungime segment (** (m)
1	538.120,819 665.099,872	2	538.052,13 665.100,564	68.692
2	538.052,13 665.100,564	3	538.080,939 665.057,465	51.841
3	538.080,939 665.057,465	4	538.095,423 665.045,605	18.72
4	538.095,423 665.045,605	5	538.106,471 665.077,046	33.326
5	538.106,471 665.077,046	6	538.132,812 665.069,752	27.332

Punct început	X / Y	Punct sfârșit	X / Y	Lungime segment (** (m)
6	538.132,812 665.069,752	7	538.162,051 665.044,742	38.476
7	538.162,051 665.044,742	8	538.174,661 665.057,678	18.065
8	538.174,661 665.057,678	9	538.181,435 665.071,316	15.228
9	538.181,435 665.071,316	10	538.178,335 665.078,732	8.038
10	538.178,335 665.078,732	11	538.156,399 665.091,324	25.293
11	538.156,399 665.091,324	12	538.142,011 665.104,585	19.567
12	538.142,011 665.104,585	13	538.124,32 665.113,076	19.623
13	538.124,32 665.113,076	1	538.120,819 665.099,872	13.66

** Lungimile segmentelor sunt determinate în planul de proiecție Stereo 70 și sunt rotunjite la 1 milimetru.

*** Distanța dintre puncte este formată din segmente cumulate ce sunt mai mici decât valoarea 1 milimetru.

**DATE DESPRE IMOBILUL NR. 1486**

Oficiul de Cadastru și Publicitate Imobiliară SUCEAVA
Biroul de Cadastru și Publicitate Imobiliară Campulung Moldovenesc

A. Partea I. Descrierea imobilului

TEREN Extravilan

Adresa: Jud. Suceava, Loc numit Obcina

Nr. Crt	Nr cadastral Nr. topografic	Suprafața* (mp)	Observații / Referințe
A1	30033	74.913	Sector cadastral:67 Teren neimprejmuit; CF 30033, parte din nr. top. 2325/48, U.P. II, U.A. 151A%-1.00, 151B%-6.2162, 151C%-0.0814, 151D%-0.1937

B. Partea II. Proprietari și acte

Inscrieri privitoare la dreptul de proprietate și alte drepturi reale	Referințe
1486 / 30/10/2022	
Act Administrativ nr. Titlu de proprietate nr. 851, din 07/11/2011 emis de Comisia Județeană Suceava;	
B1 Intabulare, drept de PROPRIETATE, dobandit prin Reconstituire, cota actuala 1/1 1) COMUNA STULPICANI, CIF:4326728	A1

C. Partea III. SARCINI .

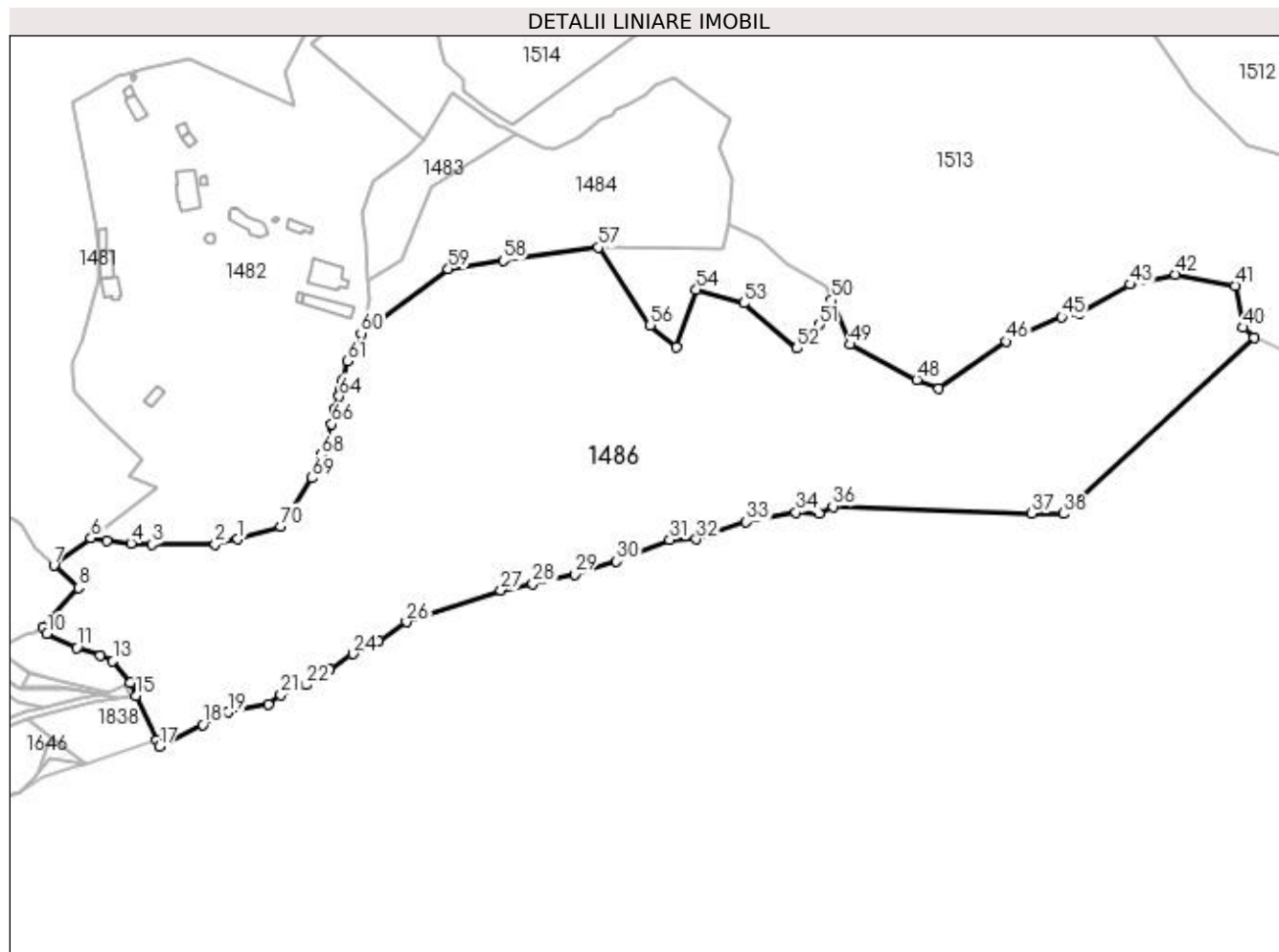
Inscrieri privind dezmembramintele dreptului de proprietate, drepturi reale de garanție și sarcini	Referințe
NU SUNT	

Anexa Nr. 1 La Partea I

Teren

Nr cadastral	Suprafața (mp)*	Observații / Referințe
30033	74.913	CF 30033, parte din nr. top. 2325/48, U.P. II, U.A. 151A%-1.00, 151B%-6.2162, 151C%-0.0814, 151D%-0.1937

* Suprafața este determinată în planul de proiecție Stereo 70.



Date referitoare la teren

Crt	Categorie folosință	Intra vilan	Suprafața (mp)	Tarla	Parcelă	Nr. topo	Observații / Referințe
1	padure	NU	74.913	-	-	-	

Lungime Segmente

1) Valorile lungimilor segmentelor sunt obținute din proiecție în plan.

Punct început	X / Y	Punct sfârșit	X / Y	Lungime segment	Punct început	X / Y	Punct sfârșit	X / Y	Lungime segment	Punct început	X / Y	Punct sfârșit	X / Y	Lungime segment
1	537.852,51 664.939,063	2	537.840,045 664.936,181	12.79 4	2	537.840,045 664.936,181	3	537.804,839 664.936,066	35.20 6	3	537.804,839 664.936,066	4	537.793,349 664.936,709	11.50 8
4	537.793,349 664.936,709	5	537.779,796 664.938,059	13.62	5	537.779,796 664.938,059	6	537.771,148 664.939,641	8.792	6	537.771,148 664.939,641	7	537.750,548 664.924,473	25.58 2
7	537.750,548 664.924,473	8	537.764,171 664.912,06	18.43	8	537.764,171 664.912,06	9	537.744,696 664.890,059	29.38 2	9	537.744,696 664.890,059	10	537.746,793 664.886,604	4.042
10	537.746,793 664.886,604	11	537.763,402 664.878,976	18.27 7	11	537.763,402 664.878,976	12	537.776,077 664.874,419	13.46 9	12	537.776,077 664.874,419	13	537.783,297 664.871,46	7.803
13	537.783,297 664.871,46	14	537.792,953 664.859,728	15.19 5	14	537.792,953 664.859,728	15	537.796,281 664.852,293	8.146	15	537.796,281 664.852,293	16	537.807,371 664.827,523	27.13 9

Punct început	X / Y	Punct sfârșit	X / Y	Lungime segment	Punct început	X / Y	Punct sfârșit	X / Y	Lungime segment	Punct început	X / Y	Punct sfârșit	X / Y	Lungime segment
16	537.807,371 664.827,523	17	537.808,89 664.824,129	3.718	17	537.808,89 664.824,129	18	537.833,11 664.836,32	27.115	18	537.833,11 664.836,32	19	537.847,219 664.843,298	15.74
19	537.847,219 664.843,298	20	537.869,246 664.847,639	22.451	20	537.869,246 664.847,639	21	537.876,429 664.852,688	8.78	21	537.876,429 664.852,688	22	537.890,388 664.858,348	15.063
22	537.890,388 664.858,348	23	537.903,28 664.866,589	15.301	23	537.903,28 664.866,589	24	537.916,154 664.875,495	15.654	24	537.916,154 664.875,495	25	537.930,555 664.882,469	16.001
25	537.930,555 664.882,469	26	537.945,825 664.893,149	18.634	26	537.945,825 664.893,149	27	537.998,078 664.910,737	55.134	27	537.998,078 664.910,737	28	538.015,952 664.914,239	18.214
28	538.015,952 664.914,239	29	538.038,88 664.919,633	23.554	29	538.038,88 664.919,633	30	538.062,148 664.926,81	24.35	30	538.062,148 664.926,81	31	538.091,732 664.938,674	31.874
31	538.091,732 664.938,674	32	538.106,304 664.939,079	14.578	32	538.106,304 664.939,079	33	538.134,095 664.948,644	29.391	33	538.134,095 664.948,644	34	538.161,579 664.953,795	27.963
34	538.161,579 664.953,795	35	538.174,56 664.953,186	12.995	35	538.174,56 664.953,186	36	538.182,101 664.957,073	8.484	36	538.182,101 664.957,073	37	538.292,17 664.953,216	110.137
37	538.292,17 664.953,216	38	538.309,584 664.953,069	17.415	38	538.309,584 664.953,069	39	538.415,262 665.050,433	143.693	39	538.415,262 665.050,433	40	538.409,414 665.056,128	8.163
40	538.409,414 665.056,128	41	538.404,747 665.079,339	23.676	41	538.404,747 665.079,339	42	538.371,712 665.085,539	33.612	42	538.371,712 665.085,539	43	538.346,732 665.080,041	25.578
43	538.346,732 665.080,041	44	538.318,656 665.064,35	32.163	44	538.318,656 665.064,35	45	538.308,743 665.062,004	10.187	45	538.308,743 665.062,004	46	538.278,057 665.048,443	33.549
46	538.278,057 665.048,443	47	538.240,641 665.022,43	45.57	47	538.240,641 665.022,43	48	538.228,472 665.027,405	13.147	48	538.228,472 665.027,405	49	538.191,683 665.046,801	41.589
49	538.191,683 665.046,801	50	538.181,435 665.071,316	26.571	50	538.181,435 665.071,316	51	538.174,661 665.057,678	15.228	51	538.174,661 665.057,678	52	538.162,051 665.044,742	18.065
52	538.162,051 665.044,742	53	538.132,812 665.069,752	38.476	53	538.132,812 665.069,752	54	538.106,471 665.077,046	27.332	54	538.106,471 665.077,046	55	538.095,423 665.045,605	33.326
55	538.095,423 665.045,605	56	538.080,939 665.057,465	18.72	56	538.080,939 665.057,465	57	538.052,13 665.100,564	51.841	57	538.052,13 665.100,564	58	537.999,516 665.093,18	53.13
58	537.999,516 665.093,18	59	537.969,099 665.088,502	30.775	59	537.969,099 665.088,502	60	537.920,736 665.052,921	60.042	60	537.920,736 665.052,921	61	537.913,368 665.037,759	16.857
61	537.913,368 665.037,759	62	537.910,76 665.026,959	11.11	62	537.910,76 665.026,959	63	537.909,685 665.022,064	5.012	63	537.909,685 665.022,064	64	537.908,623 665.018,133	4.072
64	537.908,623 665.018,133	65	537.905,889 665.011,183	7.468	65	537.905,889 665.011,183	66	537.904,485 665.002,756	8.543	66	537.904,485 665.002,756	67	537.901,467 664.994,752	8.554
67	537.901,467 664.994,752	68	537.898,343 664.985,902	9.385	68	537.898,343 664.985,902	69	537.893,446 664.972,808	13.98	69	537.893,446 664.972,808	70	537.876,366 664.946,059	31.737
70	537.876,366 664.946,059	1	537.852,51 664.939,063	24.861										

** Lungimile segmentelor sunt determinate în planul de proiecție Stereo 70 și sunt rotunjite la 1 milimetru.

*** Distanța dintre puncte este formată din segmente cumulate ce sunt mai mici decât valoarea 1 milimetru.

**DATE DESPRE IMOBILUL NR. 1487**

Oficiul de Cadastru și Publicitate Imobiliară SUCEAVA
Biroul de Cadastru și Publicitate Imobiliară Campulung Moldovenesc

A. Partea I. Descrierea imobilului

TEREN Extravilan

Adresa: Jud. Suceava, Loc numit Obcina

Nr. Crt	Nr cadastral Nr. topografic	Suprafața* (mp)	Observații / Referințe
A1	33824	169.301	Sector cadastral:68 Teren neimprejmuit; CF 33824, 33655, 33771, 34588, 33654, 35271, nr. top. 2363, 2361, 2358, 2325/41, 2355, 2357, parte din nr. top. 2356/1, 2365, 2325/39, 2359/1, 2359/3

B. Partea II. Proprietari și acte

Inscrieri privitoare la dreptul de proprietate și alte drepturi reale	Referințe
1487 / 30/10/2022	
Act Normativ nr. Lege nr. 7, din 13/03/1996 emis de Parlamentul României;	
B1 Intabulare, drept de PROPRIETATE, dobandit prin Lege, cota actuala 1/1 1) NEIDENTIFICAT NEIDENTIFICAT	A1
Act Administrativ nr. Adeverință nr. 574, din 24/10/2022 emis de Primăria Comunei Pojorâta;	
B2 Se notează posesia faptică în favoarea lui 1) GRIGOREAN CONSTANTIN	A1

C. Partea III. SARCINI .

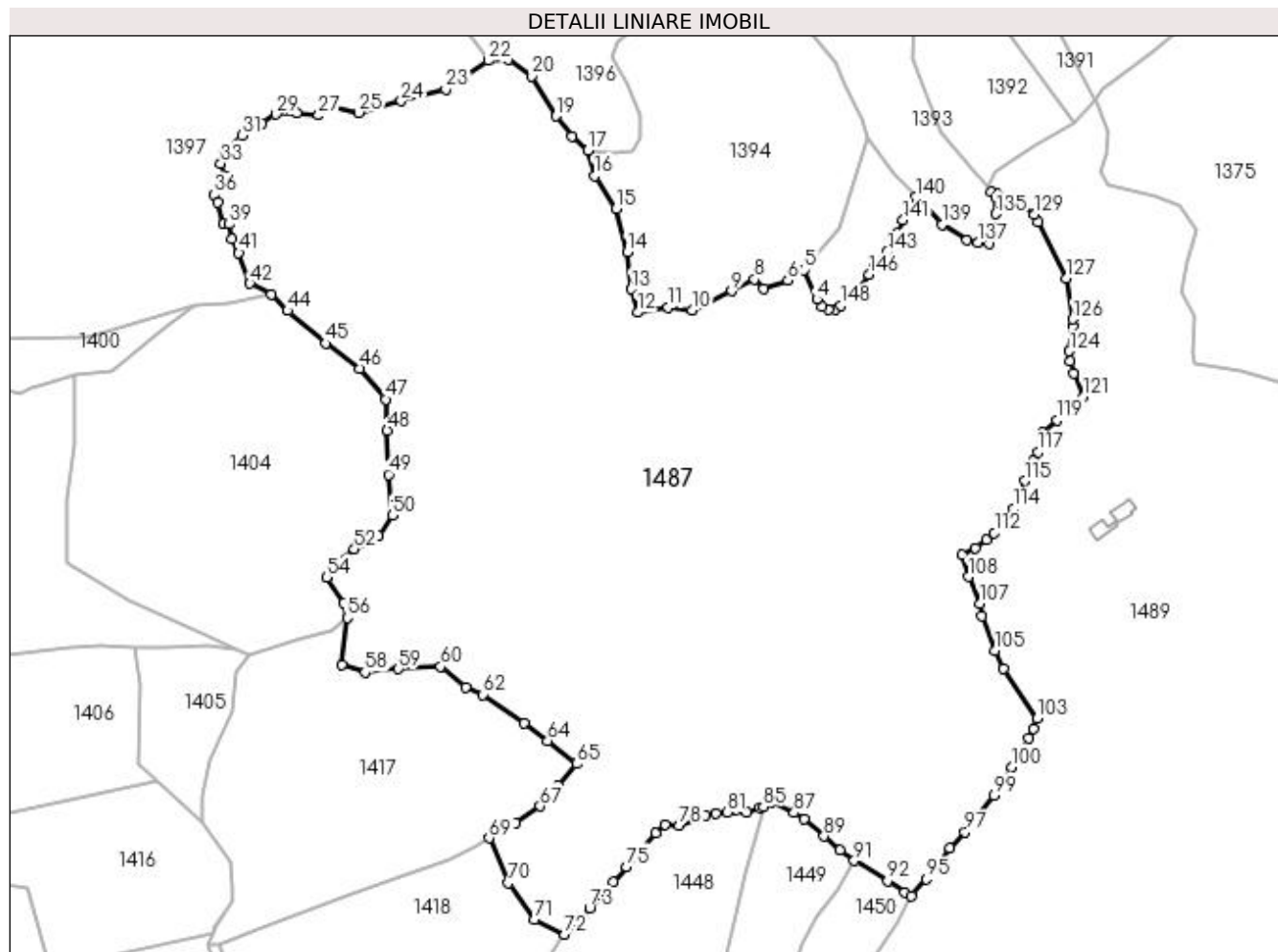
Inscrieri privind dezmembramintele dreptului de proprietate, drepturi reale de garanție și sarcini	Referințe
NU SUNT	

Anexa Nr. 1 La Partea I

Teren

Nr cadastral	Suprafața (mp)*	Observații / Referințe
33824	169.301	CF 33824, 33655, 33771, 34588, 33654, 35271, nr. top. 2363, 2361, 2358, 2325/41, 2355, 2357, parte din nr. top. 2356/1, 2365, 2325/39, 2359/1, 2359/3

* Suprafața este determinată în planul de proiecție Stereo 70.



Date referitoare la teren

Crt	Categorie folosință	Intra vilan	Suprafața (mp)	Tarla	Parcelă	Nr. topo	Observații / Referințe
1	pasune	NU	169.301	-	-	-	

Lungime Segmente

1) Valorile lungimilor segmentelor sunt obținute din proiecție în plan.

Punct început	X / Y	Punct sfârșit	X / Y	Lungime segment	Punct început	X / Y	Punct sfârșit	X / Y	Lungime segment	Punct început	X / Y	Punct sfârșit	X / Y	Lungime segment
1	537.668,186 666.528,685	2	537.663,833 666.528,2	4.38	2	537.663,833 666.528,2	3	537.660,055 666.529,988	4.18	3	537.660,055 666.529,988	4	537.656,585 666.534,824	5.952
4	537.656,585 666.534,824	5	537.648,658 666.553,404	20.2	5	537.648,658 666.553,404	6	537.638,317 666.546,735	12.305	6	537.638,317 666.546,735	7	537.622,873 666.541,506	16.305
7	537.622,873 666.541,506	8	537.617,314 666.547,534	8.2	8	537.617,314 666.547,534	9	537.602,87 666.540,123	16.234	9	537.602,87 666.540,123	10	537.577,865 666.528,147	27.725
10	537.577,865 666.528,147	11	537.562,882 666.529,903	15.086	11	537.562,882 666.529,903	12	537.543,546 666.526,557	19.623	12	537.543,546 666.526,557	13	537.539,592 666.541,293	15.257
13	537.539,592 666.541,293	14	537.537,0 666.564,496	23.347	14	537.537,0 666.564,496	15	537.530,149 666.591,781	28.132	15	537.530,149 666.591,781	16	537.516,392 666.612,437	24.818

Punct început	X / Y	Punct sfârșit	X / Y	Lungime segment	Punct început	X / Y	Punct sfârșit	X / Y	Lungime segment	Punct început	X / Y	Punct sfârșit	X / Y	Lungime segment
16	537.516,392 666.612,437	17	537.512,423 666.628,766	16.804	17	537.512,423 666.628,766	18	537.502,269 666.637,445	13.358	18	537.502,269 666.637,445	19	537.492,162 666.650,131	16.22
19	537.492,162 666.650,131	20	537.477,141 666.675,34	29.345	20	537.477,141 666.675,34	21	537.462,203 666.685,738	18.201	21	537.462,203 666.685,738	22	537.449,641 666.685,102	12.578
22	537.449,641 666.685,102	23	537.422,907 666.666,921	32.333	23	537.422,907 666.666,921	24	537.394,803 666.659,713	29.014	24	537.394,803 666.659,713	25	537.368,027 666.652,401	27.756
25	537.368,027 666.652,401	26	537.349,566 666.656,306	18.869	26	537.349,566 666.656,306	27	537.342,748 666.650,732	8.807	27	537.342,748 666.650,732	28	537.328,927 666.652,279	13.907
28	537.328,927 666.652,279	29	537.315,988 666.651,463	12.965	29	537.315,988 666.651,463	30	537.307,059 666.645,872	10.535	30	537.307,059 666.645,872	31	537.294,716 666.637,993	14.643
31	537.294,716 666.637,993	32	537.283,372 666.628,582	14.74	32	537.283,372 666.628,582	33	537.281,264 666.620,449	8.402	33	537.281,264 666.620,449	34	537.284,214 666.612,635	8.352
34	537.284,214 666.612,635	35	537.281,776 666.604,73	8.272	35	537.281,776 666.604,73	36	537.277,109 666.600,64	6.206	36	537.277,109 666.600,64	37	537.279,422 666.595,694	5.46
37	537.279,422 666.595,694	38	537.283,033 666.582,265	13.906	38	537.283,033 666.582,265	39	537.286,445 666.582,092	3.416	39	537.286,445 666.582,092	40	537.288,039 666.572,897	9.332
40	537.288,039 666.572,897	41	537.292,548 666.564,131	9.858	41	537.292,548 666.564,131	42	537.299,502 666.544,91	20.44	42	537.299,502 666.544,91	43	537.313,015 666.537,846	15.248
43	537.313,015 666.537,846	44	537.323,243 666.527,623	14.461	44	537.323,243 666.527,623	45	537.347,224 666.507,178	31.513	45	537.347,224 666.507,178	46	537.368,738 666.491,316	26.729
46	537.368,738 666.491,316	47	537.384,962 666.471,929	25.28	47	537.384,962 666.471,929	48	537.385,991 666.452,368	19.588	48	537.385,991 666.452,368	49	537.386,697 666.424,52	27.857
49	537.386,697 666.424,52	50	537.389,165 666.398,788	25.85	50	537.389,165 666.398,788	51	537.380,348 666.386,098	15.452	51	537.380,348 666.386,098	52	537.365,183 666.377,639	17.365
52	537.365,183 666.377,639	53	537.352,84 666.368,826	15.166	53	537.352,84 666.368,826	54	537.347,902 666.360,014	10.101	54	537.347,902 666.360,014	55	537.358,834 666.343,799	19.556
55	537.358,834 666.343,799	56	537.360,95 666.334,282	9.749	56	537.360,95 666.334,282	57	537.357,59 666.304,771	29.702	57	537.357,59 666.304,771	58	537.371,975 666.299,954	15.17
58	537.371,975 666.299,954	59	537.392,998 666.302,075	21.13	59	537.392,998 666.302,075	60	537.419,655 666.303,654	26.704	60	537.419,655 666.303,654	61	537.435,38 666.290,689	20.381
61	537.435,38 666.290,689	62	537.446,34 666.286,079	11.89	62	537.446,34 666.286,079	63	537.472,299 666.268,287	31.471	63	537.472,299 666.268,287	64	537.487,049 666.256,913	18.626
64	537.487,049 666.256,913	65	537.505,312 666.242,386	23.336	65	537.505,312 666.242,386	66	537.493,712 666.228,385	18.182	66	537.493,712 666.228,385	67	537.482,254 666.215,748	17.058
67	537.482,254 666.215,748	68	537.466,695 666.205,423	18.673	68	537.466,695 666.205,423	69	537.450,192 666.195,622	19.194	69	537.450,192 666.195,622	70	537.462,415 666.167,421	30.736
70	537.462,415 666.167,421	71	537.478,914 666.144,247	28.447	71	537.478,914 666.144,247	72	537.497,737 666.135,055	20.948	72	537.497,737 666.135,055	73	537.513,44 666.151,591	22.804
73	537.513,44 666.151,591	74	537.528,69 666.167,894	22.324	74	537.528,69 666.167,894	75	537.536,546 666.177,628	12.509	75	537.536,546 666.177,628	76	537.554,982 666.198,915	28.161
76	537.554,982 666.198,915	77	537.561,017 666.204,07	7.937	77	537.561,017 666.204,07	78	537.569,89 666.203,437	8.896	78	537.569,89 666.203,437	79	537.586,631 666.209,942	17.96
79	537.586,631 666.209,942	80	537.592,835 666.211,279	6.346	80	537.592,835 666.211,279	81	537.600,149 666.211,905	7.341	81	537.600,149 666.211,905	82	537.606,151 666.213,754	6.28
82	537.606,151 666.213,754	83	537.612,394 666.211,9	6.512	83	537.612,394 666.211,9	84	537.620,756 666.214,582	8.782	84	537.620,756 666.214,582	85	537.622,805 666.215,616	2.295
85	537.622,805 666.215,616	86	537.627,685 666.218,227	5.535	86	537.627,685 666.218,227	87	537.642,297 666.211,528	16.074	87	537.642,297 666.211,528	88	537.648,83 666.207,534	7.657
88	537.648,83 666.207,534	89	537.661,081 666.196,868	16.243	89	537.661,081 666.196,868	90	537.671,176 666.187,923	13.488	90	537.671,176 666.187,923	91	537.680,016 666.181,342	11.021
91	537.680,016 666.181,342	92	537.701,218 666.168,873	24.597	92	537.701,218 666.168,873	93	537.711,691 666.161,26	12.948	93	537.711,691 666.161,26	94	537.715,811 666.159,261	4.579
94	537.715,811 666.159,261	95	537.725,403 666.169,914	14.335	95	537.725,403 666.169,914	96	537.740,507 666.189,191	24.489	96	537.740,507 666.189,191	97	537.749,787 666.199,497	13.868
97	537.749,787 666.199,497	98	537.758,723 666.210,12	13.882	98	537.758,723 666.210,12	99	537.768,073 666.222,726	15.695	99	537.768,073 666.222,726	100	537.779,312 666.240,425	20.966
100	537.779,312 666.240,425	101	537.790,071 666.258,432	20.976	101	537.790,071 666.258,432	102	537.793,108 666.264,502	6.787	102	537.793,108 666.264,502	103	537.795,42 666.270,953	6.853
103	537.795,42 666.270,953	104	537.774,21 666.302,214	37.777	104	537.774,21 666.302,214	105	537.768,818 666.313,677	12.668	105	537.768,818 666.313,677	106	537.760,664 666.335,305	23.114
106	537.760,664 666.335,305	107	537.759,161 666.343,154	7.992	107	537.759,161 666.343,154	108	537.751,886 666.360,1	18.442	108	537.751,886 666.360,1	109	537.748,021 666.374,267	14.685
109	537.748,021 666.374,267	110	537.756,246 666.378,386	9.199	110	537.756,246 666.378,386	111	537.763,575 666.383,379	8.868	111	537.763,575 666.383,379	112	537.768,372 666.387,652	6.424
112	537.768,372 666.387,652	113	537.774,059 666.394,979	9.275	113	537.774,059 666.394,979	114	537.780,724 666.403,059	10.474	114	537.780,724 666.403,059	115	537.787,322 666.420,649	18.787

Punct început	X / Y	Punct sfârșit	X / Y	Lungime segment	Punct început	X / Y	Punct sfârșit	X / Y	Lungime segment	Punct început	X / Y	Punct sfârșit	X / Y	Lungime segment
115	537.787,322 666.420,649	116	537.792,989 666.433,033	13.619	116	537.792,989 666.433,033	117	537.795,857 666.438,647	6.304	117	537.795,857 666.438,647	118	537.798,922 666.450,791	12.525
118	537.798,922 666.450,791	119	537.807,905 666.458,874	12.084	119	537.807,905 666.458,874	120	537.818,758 666.469,459	15.16	120	537.818,758 666.469,459	121	537.824,095 666.473,602	6.756
121	537.824,095 666.473,602	122	537.818,393 666.488,421	15.878	122	537.818,393 666.488,421	123	537.816,233 666.495,679	7.573	123	537.816,233 666.495,679	124	537.815,659 666.502,245	6.591
124	537.815,659 666.502,245	125	537.817,729 666.517,599	15.493	125	537.817,729 666.517,599	126	537.817,847 666.522,323	4.725	126	537.817,847 666.522,323	127	537.813,501 666.548,119	26.16
127	537.813,501 666.548,119	128	537.795,996 666.583,647	39.606	128	537.795,996 666.583,647	129	537.793,539 666.588,437	5.383	129	537.793,539 666.588,437	130	537.784,378 666.595,328	11.463
130	537.784,378 666.595,328	131	537.776,277 666.599,5	9.112	131	537.776,277 666.599,5	132	537.770,099 666.601,497	6.493	132	537.770,099 666.601,497	133	537.766,061 666.602,479	4.156
133	537.766,061 666.602,479	134	537.769,129 666.598,847	4.754	134	537.769,129 666.598,847	135	537.769,129 666.588,702	10.145	135	537.769,129 666.588,702	136	537.765,154 666.570,119	19.003
136	537.765,154 666.570,119	137	537.757,876 666.570,621	7.295	137	537.757,876 666.570,621	138	537.751,085 666.572,163	6.964	138	537.751,085 666.572,163	139	537.735,344 666.582,036	18.581
139	537.735,344 666.582,036	140	537.719,046 666.599,373	23.795	140	537.719,046 666.599,373	141	537.710,794 666.584,898	16.662	141	537.710,794 666.584,898	142	537.706,889 666.576,378	9.372
142	537.706,889 666.576,378	143	537.700,809 666.564,805	13.073	143	537.700,809 666.564,805	144	537.694,153 666.557,233	10.082	144	537.694,153 666.557,233	145	537.692,427 666.555,38	2.532
145	537.692,427 666.555,38	146	537.689,357 666.550,478	5.784	146	537.689,357 666.550,478	147	537.679,938 666.538,297	15.398	147	537.679,938 666.538,297	148	537.671,689 666.531,071	10.966
148	537.671,689 666.531,071	1	537.668,186 666.528,685	4.238										

** Lungimile segmentelor sunt determinate în planul de proiecție Stereo 70 și sunt rotunjite la 1 milimetru.

*** Distanța dintre puncte este formată din segmente cumulate ce sunt mai mici decât valoarea 1 milimetru.

**DATE DESPRE IMOBILUL NR. 1488**

Oficiul de Cadastru și Publicitate Imobiliară SUCEAVA
Biroul de Cadastru și Publicitate Imobiliară Campulung Moldovenesc

A. Partea I. Descrierea imobilului

TEREN Extravilan

Adresa: Jud. Suceava, Loc numit Obcina

Nr. Crt	Nr cadastral Nr. topografic	Suprafața* (mp)	Observații / Referințe
A1	34588	3.292	Sector cadastral:68 Teren neimprejmuit; CF 34588, 34015, parte din nr. top. 2356/1, 2354/2

B. Partea II. Proprietari și acte

Inscrieri privitoare la dreptul de proprietate și alte drepturi reale	Referințe
1488 / 30/10/2022	
Act Normativ nr. Lege nr. 7, din 13/03/1996 emis de Parlamentul României;	
B1	A1
Intabulare, drept de PROPRIETATE, dobândit prin Lege, cota actuala 1/1 1) NEIDENTIFICAT NEIDENTIFICAT	
Act Administrativ nr. Adeverință nr. 575, din 24/10/2022 emis de Primăria Comunei Pojorâta;	
B2	A1
Se notează posesia faptică în favoarea lui 1) ERHAN VIOREL	

C. Partea III. SARCINI .

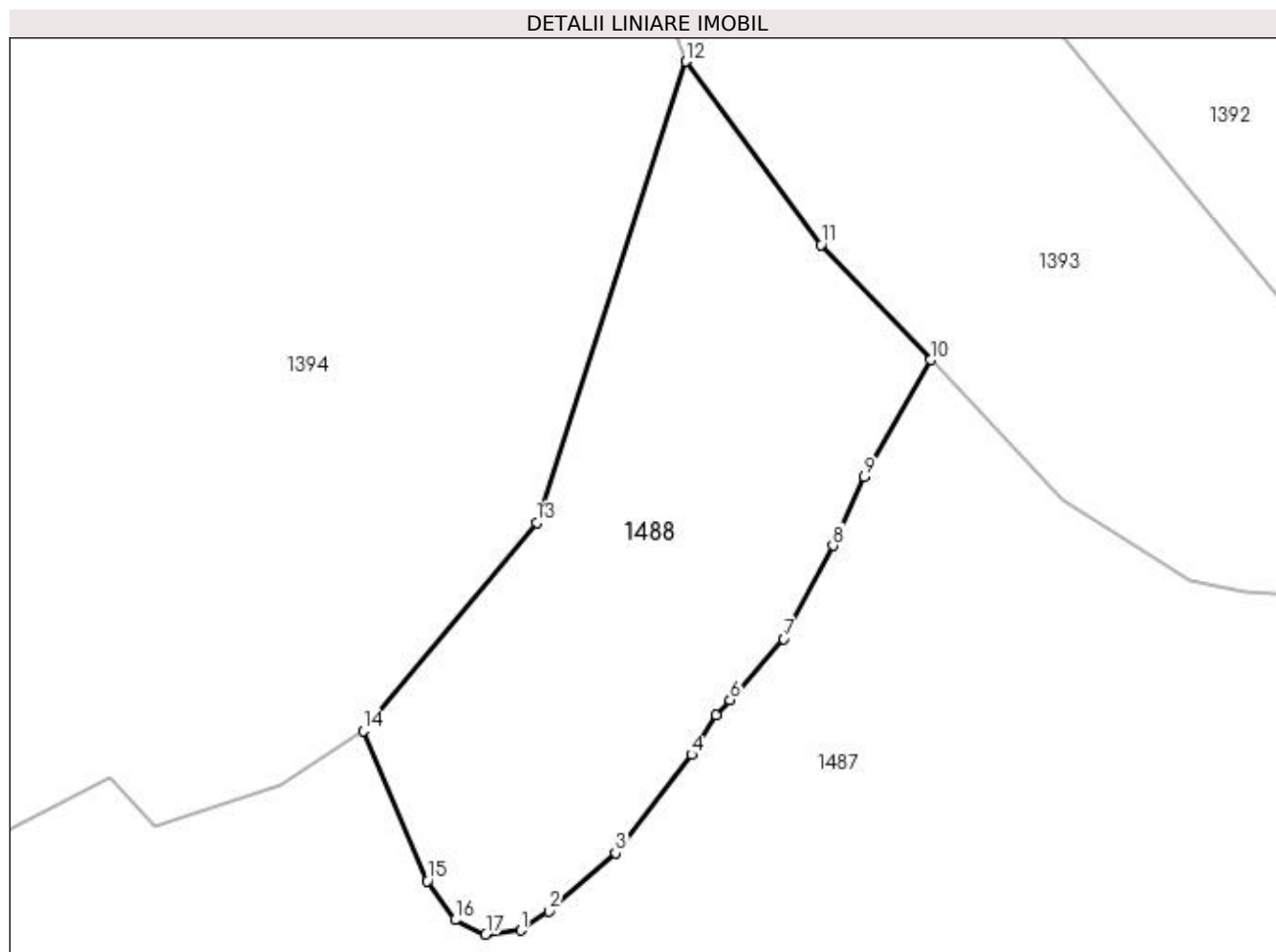
Inscrieri privind dezmembramintele dreptului de proprietate, drepturi reale de garanție și sarcini	Referințe
NU SUNT	

Anexa Nr. 1 La Partea I

Teren

Nr cadastral	Suprafața (mp)*	Observații / Referințe
34588	3.292	CF 34588, 34015, parte din nr. top. 2356/1, 2354/2

* Suprafața este determinată în planul de proiecție Stereo 70.



Date referitoare la teren

Crt	Categorie folosință	Intra vilan	Suprafața (mp)	Tarla	Parcelă	Nr. topo	Observații / Referințe
1	pasune	NU	3.292	-	-	-	

Lungime Segmente

1) Valorile lungimilor segmentelor sunt obținute din proiecție în plan.

Punct început	X / Y	Punct sfârșit	X / Y	Lungime segment (** (m)
1	537.668,186 666.528,685	2	537.671,689 666.531,071	4.238
2	537.671,689 666.531,071	3	537.679,938 666.538,297	10.966
3	537.679,938 666.538,297	4	537.689,357 666.550,478	15.398
4	537.689,357 666.550,478	5	537.692,427 666.555,38	5.784
5	537.692,427 666.555,38	6	537.694,153 666.557,233	2.532

Punct început	X / Y	Punct sfârșit	X / Y	Lungime segment (** (m)
6	537.694,153 666.557,233	7	537.700,809 666.564,805	10.082
7	537.700,809 666.564,805	8	537.706,889 666.576,378	13.073
8	537.706,889 666.576,378	9	537.710,794 666.584,898	9.372
9	537.710,794 666.584,898	10	537.719,046 666.599,373	16.662
10	537.719,046 666.599,373	11	537.705,381 666.613,647	19.761
11	537.705,381 666.613,647	12	537.688,632 666.636,358	28.219
12	537.688,632 666.636,358	13	537.670,154 666.579,243	60.03
13	537.670,154 666.579,243	14	537.648,658 666.553,404	33.611
14	537.648,658 666.553,404	15	537.656,585 666.534,824	20.2
15	537.656,585 666.534,824	16	537.660,055 666.529,988	5.952
16	537.660,055 666.529,988	17	537.663,833 666.528,2	4.18
17	537.663,833 666.528,2	1	537.668,186 666.528,685	4.38

** Lungimile segmentelor sunt determinate în planul de proiecție Stereo 70 și sunt rotunjite la 1 milimetru.

*** Distanța dintre puncte este formată din segmente cumulate ce sunt mai mici decât valoarea 1 milimetru.

**DATE DESPRE IMOBILUL NR. 1489**

Oficiul de Cadastru și Publicitate Imobiliară SUCEAVA
Biroul de Cadastru și Publicitate Imobiliară Campulung Moldovenesc

A. Partea I. Descrierea imobilului

TEREN Extravilan

Adresa: Jud. Suceava, Loc numit Obcina

Nr. Crt	Nr cadastral Nr. topografic	Suprafața* (mp)	Observații / Referințe
A1	33529	190.703	Sector cadastral:68 Teren neimprejmuit; CF 33529, 33530, 33825, 34588, 34015, 31784, 31778, nr. top. 2372/6, 2372/8, 2372/3, parte din nr. top. 2365, 2354/2, 2386, 2387, 2385/3

Construcții

Crt	Nr cadastral Nr. topografic	Adresa	Observații / Referințe
A1.1		Jud. Suceava, Loc numit Obcina	Nr. niveluri:2; S. construita la sol:120 mp; S. construita desfasurata:240 mp; Casă de locuit, P+M
A1.2		Jud. Suceava, Loc numit Obcina	Nr. niveluri:1; S. construita la sol:115 mp; S. construita desfasurata:115 mp; Anexă, P

B. Partea II. Proprietari și acte

Inscrieri privitoare la dreptul de proprietate și alte drepturi reale		Referințe
1489 / 30/10/2022		
Act Normativ nr. Lege nr. 7, din 13/03/1996 emis de Parlamentul României;		
B1	Intabulare, drept de PROPRIETATE, dobandit prin Lege, cota actuala 1/1 1) NEIDENTIFICAT NEIDENTIFICAT	A1
Act Administrativ nr. Adeverință nr. 576, din 24/10/2022 emis de Primăria Comunei Pojorâta;		
B2	Se notează posesia faptică în favoarea lui 1) ERHAN VIOREL	A1
Act Administrativ nr. Adeverință nr. 1700, din 02/11/2022 emis de Primăria Comunei Pojorâta;		
B3	Intabulare, drept de PROPRIETATE, dobandit prin Lege, cota actuala 1/1 1) ERHAN VIOREL	A1.1, A1.2

C. Partea III. SARCINI .

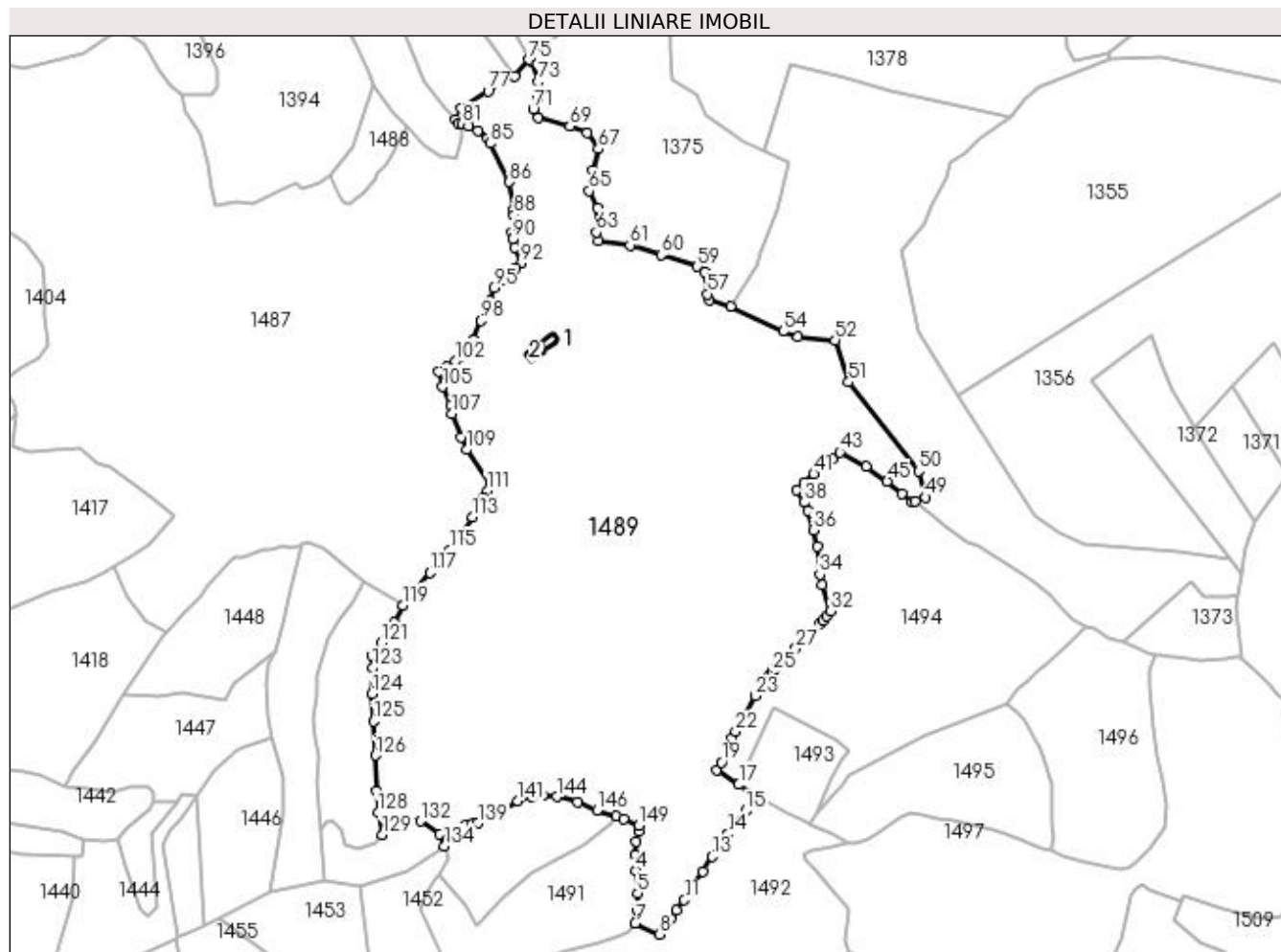
Inscrieri privind dezmembramintele dreptului de proprietate, drepturi reale de garanție și sarcini	Referințe
NU SUNT	

Anexa Nr. 1 La Partea I

Teren

Nr cadastral	Suprafața (mp)*	Observații / Referințe
33529	190.703	CF 33529, 33530, 33825, 34588, 34015, 31784, 31778, nr. top. 2372/6, 2372/8, 2372/3, parte din nr. top. 2365, 2354/2, 2386, 2387, 2385/3

* Suprafața este determinată în planul de proiecție Stereo 70.



Date referitoare la teren

Crt	Categorie folosință	Intra vilan	Suprafața (mp)	Tarla	Parcelă	Nr. topo	Observații / Referințe
1	curți construcții	NU	467	-	-	-	
2	faneata	NU	19.266	-	-	-	
3	pasune	NU	170.970	-	-	-	

Date referitoare la construcții

Crt	Număr	Destinație construcție	Supraf. (mp)	Situație juridică	Observații / Referințe
A1.1		construcții de locuințe	120	Cu acte	Nr. niveluri:2; S. construita la sol:120 mp; S. construita desfasurata:240 mp; Casă de locuit, P+M
A1.2		construcții anexa	115	Cu acte	Nr. niveluri:1; S. construita la sol:115 mp; S. construita desfasurata:115 mp; Anexă, P

Lungime Segmente

1) Valorile lungimilor segmentelor sunt obținute din proiecție în plan.

Punct început	X / Y	Punct sfârșit	X / Y	Lungime segment	Punct început	X / Y	Punct sfârșit	X / Y	Lungime segment	Punct început	X / Y	Punct sfârșit	X / Y	Lungime segment
1	537.931,857 665.951,691	2	537.929,811 665.942,624	9.295	2	537.929,811 665.942,624	3	537.929,124 665.930,0	12.643	3	537.929,124 665.930,0	4	537.929,914 665.915,701	14.321

Punct început	X / Y	Punct sfârșit	X / Y	Lungime segment	Punct început	X / Y	Punct sfârșit	X / Y	Lungime segment	Punct început	X / Y	Punct sfârșit	X / Y	Lungime segment
4	537.929,914 665.915,701	5	537.931,33 665.894,784	20.96 5	5	537.931,33 665.894,784	6	537.930,701 665.879,974	14.82 3	6	537.930,701 665.879,974	7	537.928,844 665.867,236	12.87 3
7	537.928,844 665.867,236	8	537.950,983 665.857,15	24.32 8	8	537.950,983 665.857,15	9	537.961,779 665.871,505	17.96 2	9	537.961,779 665.871,505	10	537.966,442 665.879,03	8.853
10	537.966,442 665.879,03	11	537.973,951 665.888,824	12.34 1	11	537.973,951 665.888,824	12	537.991,284 665.914,932	31.33 8	12	537.991,284 665.914,932	13	537.999,691 665.928,538	15.99 4
13	537.999,691 665.928,538	14	538.013,814 665.949,119	24.96 1	14	538.013,814 665.949,119	15	538.030,519 665.970,51	27.14 1	15	538.030,519 665.970,51	16	538.040,044 665.983,81	16.35 9
16	538.040,044 665.983,81	17	538.024,176 665.994,631	19.20 6	17	538.024,176 665.994,631	18	538.004,042 666.008,361	24.37	18	538.004,042 666.008,361	19	538.008,276 666.015,079	7.941
19	538.008,276 666.015,079	20	538.013,072 666.025,688	11.64 3	20	538.013,072 666.025,688	21	538.018,15 666.037,101	12.49 2	21	538.018,15 666.037,101	22	538.021,124 666.043,45	7.011
22	538.021,124 666.043,45	23	538.038,973 666.076,067	37.18 1	23	538.038,973 666.076,067	24	538.052,461 666.095,609	23.74 5	24	538.052,461 666.095,609	25	538.054,844 666.098,265	3.568
25	538.054,844 666.098,265	26	538.057,456 666.101,026	3.801	26	538.057,456 666.101,026	27	538.076,747 666.119,865	26.96 4	27	538.076,747 666.119,865	28	538.091,704 666.134,405	20.86
28	538.091,704 666.134,405	29	538.097,649 666.141,412	9.189	29	538.097,649 666.141,412	30	538.101,828 666.145,371	5.757	30	538.101,828 666.145,371	31	538.105,133 666.149,625	5.387
31	538.105,133 666.149,625	32	538.108,658 666.154,194	5.771	32	538.108,658 666.154,194	33	538.100,568 666.177,94	25.08 6	33	538.100,568 666.177,94	34	538.098,645 666.187,48	9.732
34	538.098,645 666.187,48	35	538.096,028 666.213,58	26.23 1	35	538.096,028 666.213,58	36	538.092,472 666.228,3	15.14 3	36	538.092,472 666.228,3	37	538.087,462 666.246,012	18.40 7
37	538.087,462 666.246,012	38	538.083,884 666.253,842	8.609	38	538.083,884 666.253,842	39	538.077,11 666.264,988	13.04 3	39	538.077,11 666.264,988	40	538.084,46 666.271,918	10.10 2
40	538.084,46 666.271,918	41	538.092,897 666.279,993	11.67 9	41	538.092,897 666.279,993	42	538.110,028 666.293,417	21.76 4	42	538.110,028 666.293,417	43	538.117,014 666.299,899	9.53
43	538.117,014 666.299,899	44	538.141,161 666.286,975	27.38 8	44	538.141,161 666.286,975	45	538.160,513 666.273,194	23.75 7	45	538.160,513 666.273,194	46	538.174,241 666.261,69	17.91 1
46	538.174,241 666.261,69	47	538.183,047 666.253,978	11.70 6	47	538.183,047 666.253,978	48	538.186,184 666.255,26	3.389	48	538.186,184 666.255,26	49	538.195,659 666.258,445	9.996
49	538.195,659 666.258,445	50	538.189,606 666.282,673	24.97 3	50	538.189,606 666.282,673	51	538.125,073 666.364,34	104.0 87	51	538.125,073 666.364,34	52	538.112,787 666.402,862	40.43 4
52	538.112,787 666.402,862	53	538.078,534 666.405,886	34.38 6	53	538.078,534 666.405,886	54	538.064,833 666.411,022	14.63 2	54	538.064,833 666.411,022	55	538.016,595 666.434,105	53.47 6
55	538.016,595 666.434,105	56	537.996,947 666.439,659	20.41 8	56	537.996,947 666.439,659	57	537.995,161 666.445,213	5.834	57	537.995,161 666.445,213	58	537.992,382 666.465,447	20.42 4
58	537.992,382 666.465,447	59	537.986,032 666.470,406	8.057	59	537.986,032 666.470,406	60	537.953,02 666.481,196	34.73 1	60	537.953,02 666.481,196	61	537.924,242 666.490,122	30.13
61	537.924,242 666.490,122	62	537.894,869 666.494,287	29.66 7	62	537.894,869 666.494,287	63	537.893,083 666.502,024	7.94	63	537.893,083 666.502,024	64	537.894,471 666.524,439	22.45 8
64	537.894,471 666.524,439	65	537.886,686 666.539,93	17.33 7	65	537.886,686 666.539,93	66	537.890,084 666.558,824	19.19 7	66	537.890,084 666.558,824	67	537.895,363 666.578,338	20.21 5
67	537.895,363 666.578,338	68	537.885,137 666.593,516	18.30 1	68	537.885,137 666.593,516	69	537.869,021 666.599,401	17.15 7	69	537.869,021 666.599,401	70	537.840,199 666.607,144	29.84 4
70	537.840,199 666.607,144	71	537.835,241 666.615,198	9.458	71	537.835,241 666.615,198	72	537.838,651 666.625,42	10.77 6	72	537.838,651 666.625,42	73	537.839,58 666.639,978	14.58 8
73	537.839,58 666.639,978	74	537.833,189 666.659,469	20.51 2	74	537.833,189 666.659,469	75	537.831,379 666.660,498	2.082	75	537.831,379 666.660,498	76	537.818,29 666.645,451	19.94 3
76	537.818,29 666.645,451	77	537.793,72 666.631,563	28.22 3	77	537.793,72 666.631,563	78	537.769,458 666.615,603	29.04 1	78	537.769,458 666.615,603	79	537.763,692 666.605,282	11.82 2
79	537.763,692 666.605,282	80	537.766,061 666.602,479	3.67	80	537.766,061 666.602,479	81	537.770,099 666.601,497	4.156	81	537.770,099 666.601,497	82	537.776,277 666.599,5	6.493
82	537.776,277 666.599,5	83	537.784,378 666.595,328	9.112	83	537.784,378 666.595,328	84	537.793,539 666.588,437	11.46 3	84	537.793,539 666.588,437	85	537.795,996 666.583,647	5.383
85	537.795,996 666.583,647	86	537.813,501 666.548,119	39.60 6	86	537.813,501 666.548,119	87	537.817,847 666.522,323	26.16	87	537.817,847 666.522,323	88	537.817,729 666.517,599	4.725
88	537.817,729 666.517,599	89	537.815,659 666.502,245	15.49 3	89	537.815,659 666.502,245	90	537.816,233 666.495,679	6.591	90	537.816,233 666.495,679	91	537.818,393 666.488,421	7.573
91	537.818,393 666.488,421	92	537.824,095 666.473,602	15.87 8	92	537.824,095 666.473,602	93	537.818,758 666.469,459	6.756	93	537.818,758 666.469,459	94	537.807,905 666.458,874	15.16
94	537.807,905 666.458,874	95	537.798,922 666.450,791	12.08 4	95	537.798,922 666.450,791	96	537.795,857 666.438,647	12.52 5	96	537.795,857 666.438,647	97	537.792,989 666.433,033	6.304
97	537.792,989 666.433,033	98	537.787,322 666.420,649	13.61 9	98	537.787,322 666.420,649	99	537.780,724 666.403,059	18.78 7	99	537.780,724 666.403,059	100	537.774,059 666.394,979	10.47 4
100	537.774,059 666.394,979	101	537.768,372 666.387,652	9.275	101	537.768,372 666.387,652	102	537.763,575 666.383,379	6.424	102	537.763,575 666.383,379	103	537.756,246 666.378,386	8.868

Punct început	X / Y	Punct sfârșit	X / Y	Lungime segment	Punct început	X / Y	Punct sfârșit	X / Y	Lungime segment	Punct început	X / Y	Punct sfârșit	X / Y	Lungime segment
103	537.756,246 666.378,386	104	537.748,021 666.374,267	9.199	104	537.748,021 666.374,267	105	537.751,886 666.360,1	14.685	105	537.751,886 666.360,1	106	537.759,161 666.343,154	18.442
106	537.759,161 666.343,154	107	537.760,664 666.335,305	7.992	107	537.760,664 666.335,305	108	537.768,818 666.313,677	23.114	108	537.768,818 666.313,677	109	537.774,21 666.302,214	12.668
109	537.774,21 666.302,214	110	537.795,42 666.270,953	37.777	110	537.795,42 666.270,953	111	537.793,108 666.264,502	6.853	111	537.793,108 666.264,502	112	537.790,071 666.258,432	6.787
112	537.790,071 666.258,432	113	537.779,312 666.240,425	20.976	113	537.779,312 666.240,425	114	537.768,073 666.222,726	20.966	114	537.768,073 666.222,726	115	537.758,723 666.210,12	15.695
115	537.758,723 666.210,12	116	537.749,787 666.199,497	13.882	116	537.749,787 666.199,497	117	537.740,507 666.189,191	13.868	117	537.740,507 666.189,191	118	537.725,403 666.169,914	24.489
118	537.725,403 666.169,914	119	537.715,811 666.159,261	14.335	119	537.715,811 666.159,261	120	537.707,669 666.143,335	17.887	120	537.707,669 666.143,335	121	537.695,333 666.124,565	22.461
121	537.695,333 666.124,565	122	537.686,972 666.113,029	14.247	122	537.686,972 666.113,029	123	537.687,941 666.101,879	11.192	123	537.687,941 666.101,879	124	537.687,181 666.078,263	23.628
124	537.687,181 666.078,263	125	537.688,69 666.052,755	25.553	125	537.688,69 666.052,755	126	537.690,719 666.021,476	31.345	126	537.690,719 666.021,476	127	537.691,587 665.989,397	32.091
127	537.691,587 665.989,397	128	537.692,899 665.969,109	20.333	128	537.692,899 665.969,109	129	537.696,637 665.948,557	20.889	129	537.696,637 665.948,557	130	537.702,9 665.955,651	9.463
130	537.702,9 665.955,651	131	537.720,641 665.961,562	18.7	131	537.720,641 665.961,562	132	537.731,558 665.961,107	10.926	132	537.731,558 665.961,107	133	537.749,299 665.949,286	21.319
133	537.749,299 665.949,286	134	537.753,848 665.938,374	11.822	134	537.753,848 665.938,374	135	537.761,103 665.948,087	12.123	135	537.761,103 665.948,087	136	537.765,492 665.954,381	7.673
136	537.765,492 665.954,381	137	537.772,707 665.957,448	7.84	137	537.772,707 665.957,448	138	537.779,353 665.959,049	6.836	138	537.779,353 665.959,049	139	537.784,388 665.959,377	5.046
139	537.784,388 665.959,377	140	537.805,813 665.971,122	24.433	140	537.805,813 665.971,122	141	537.821,169 665.979,675	17.577	141	537.821,169 665.979,675	142	537.833,721 665.983,512	13.125
142	537.833,721 665.983,512	143	537.843,831 665.984,777	10.189	143	537.843,831 665.984,777	144	537.856,873 665.983,475	13.107	144	537.856,873 665.983,475	145	537.876,144 665.978,591	19.88
145	537.876,144 665.978,591	146	537.893,935 665.971,213	19.26	146	537.893,935 665.971,213	147	537.911,632 665.965,477	18.603	147	537.911,632 665.965,477	148	537.918,242 665.963,344	6.946
148	537.918,242 665.963,344	149	537.932,359 665.957,014	15.471	149	537.932,359 665.957,014	1	537.931,857 665.951,691	5.347					

** Lungimile segmentelor sunt determinate în planul de proiecție Stereo 70 și sunt rotunjite la 1 milimetru.

*** Distanța dintre puncte este formată din segmente cumulate ce sunt mai mici decât valoarea 1 milimetru.

**DATE DESPRE IMOBILUL NR. 1490**

Oficiul de Cadastru și Publicitate Imobiliară SUCEAVA
Biroul de Cadastru și Publicitate Imobiliară Campulung Moldovenesc

A. Partea I. Descrierea imobilului

TEREN Extravilan

Adresa: Jud. Suceava, Loc numit Obcina

Nr. Crt	Nr cadastral Nr. topografic	Suprafața* (mp)	Observații / Referințe
A1	30423	9.285	Sector cadastral:68 Teren neimprejmuit; CF 30423, 31779, nr. top. 2325/18, parte din nr. top. 2325/16

B. Partea II. Proprietari și acte

Inscrieri privitoare la dreptul de proprietate și alte drepturi reale	Referințe
1490 / 30/10/2022	
Act Normativ nr. Lege nr. 7, din 13/03/1996 emis de Parlamentul României;	
B1	A1
Intabulare, drept de PROPRIETATE, dobândit prin Lege, cota actuala 1/1 1) NEIDENTIFICAT NEIDENTIFICAT	
Act Administrativ nr. Adeverință nr. 577, din 24/10/2022 emis de Primăria Comunei Pojorâta;	
B2	A1
Se notează posesia faptică în favoarea lui 1) BEDRULE GAVRIL 2) BEDRULE GEORGETA	

C. Partea III. SARCINI .

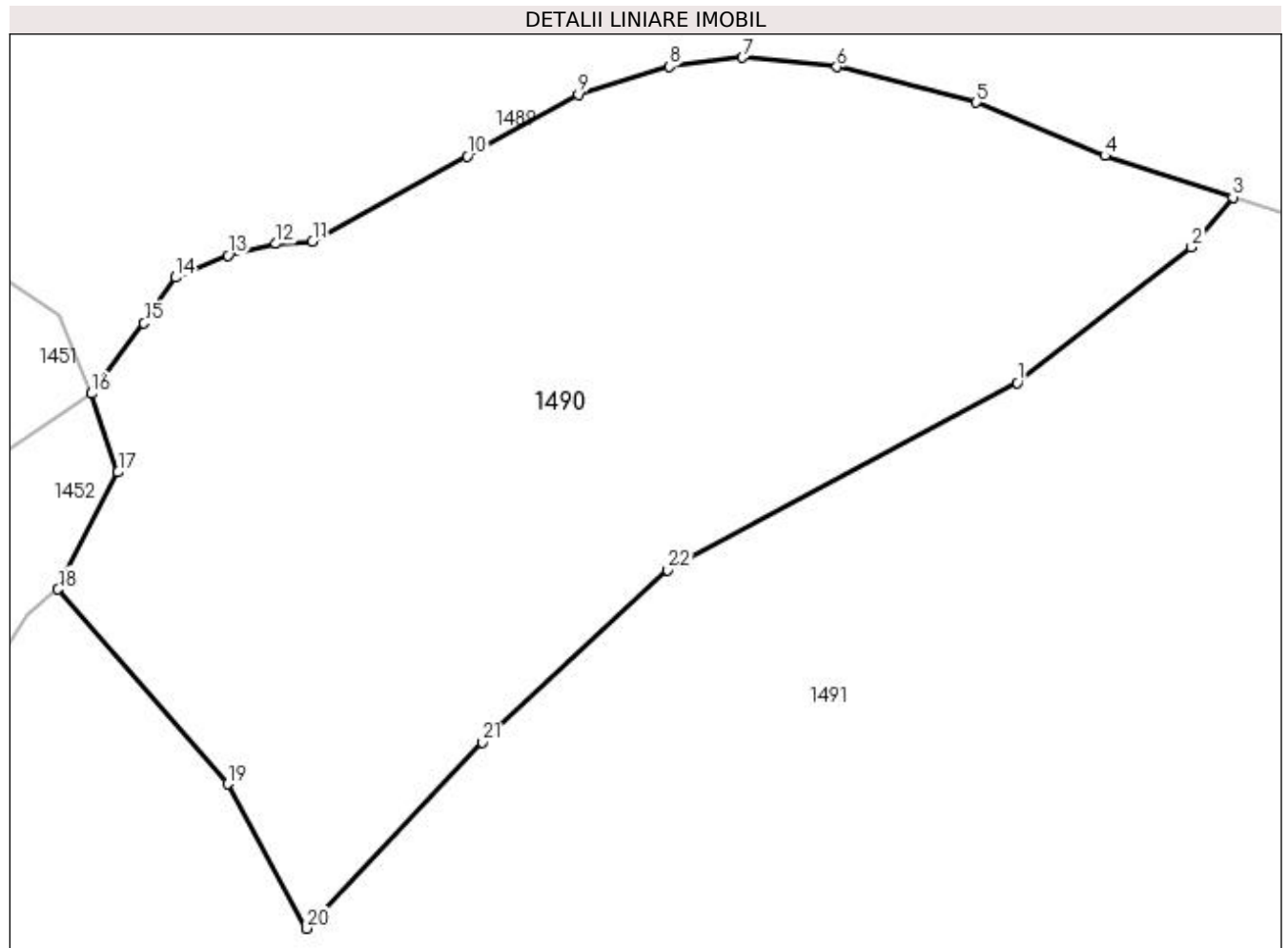
Inscrieri privind dezmembramintele dreptului de proprietate, drepturi reale de garanție și sarcini	Referințe
NU SUNT	

Anexa Nr. 1 La Partea I

Teren

Nr cadastral	Suprafața (mp)*	Observații / Referințe
30423	9.285	CF 30423, 31779, nr. top. 2325/18, parte din nr. top. 2325/16

* Suprafața este determinată în planul de proiecție Stereo 70.



Date referitoare la teren

Crt	Categorie folosință	Intra vilan	Suprafața (mp)	Tarla	Parcelă	Nr. topo	Observații / Referințe
1	pasune	NU	9.285	-	-	-	

Lungime Segmente

1) Valorile lungimilor segmentelor sunt obținute din proiecție în plan.

Punct început	X / Y	Punct sfârșit	X / Y	Lungime segment (** (m)
1	537.881,788 665.939,886	2	537.905,914 665.958,556	30.506
3	537.911,632 665.965,477	4	537.893,935 665.971,213	18.603
5	537.876,144 665.978,591	6	537.856,873 665.983,475	19.88
7	537.843,831 665.984,777	8	537.833,721 665.983,512	10.189
9	537.821,169 665.979,675	10	537.805,813 665.971,122	17.577

Punct început	X / Y	Punct sfârșit	X / Y	Lungime segment (** (m)
2	537.905,914 665.958,556	3	537.911,632 665.965,477	8.978
4	537.893,935 665.971,213	5	537.876,144 665.978,591	19.26
6	537.856,873 665.983,475	7	537.843,831 665.984,777	13.107
8	537.833,721 665.983,512	9	537.821,169 665.979,675	13.125
10	537.805,813 665.971,122	11	537.784,388 665.959,377	24.433

Punct început	X / Y	Punct sfârșit	X / Y	Lungime segment (** (m)
11	537.784,388 665.959,377	12	537.779,353 665.959,049	5.046
13	537.772,707 665.957,448	14	537.765,492 665.954,381	7.84
15	537.761,103 665.948,087	16	537.753,848 665.938,374	12.123
17	537.757,496 665.927,493	18	537.749,214 665.911,33	18.161
19	537.772,638 665.884,421	20	537.783,619 665.864,479	22.765
21	537.807,918 665.890,147	22	537.833,498 665.914,001	34.976

Punct început	X / Y	Punct sfârșit	X / Y	Lungime segment (** (m)
12	537.779,353 665.959,049	13	537.772,707 665.957,448	6.836
14	537.765,492 665.954,381	15	537.761,103 665.948,087	7.673
16	537.753,848 665.938,374	17	537.757,496 665.927,493	11.476
18	537.749,214 665.911,33	19	537.772,638 665.884,421	35.676
20	537.783,619 665.864,479	21	537.807,918 665.890,147	35.345
22	537.833,498 665.914,001	1	537.881,788 665.939,886	54.79

** Lungimile segmentelor sunt determinate în planul de proiecție Stereo 70 și sunt rotunjite la 1 milimetru.

*** Distanța dintre puncte este formată din segmente cumulate ce sunt mai mici decât valoarea 1 milimetru.

**DATE DESPRE IMOBILUL NR. 1491**

Oficiul de Cadastru și Publicitate Imobiliară SUCEAVA
Biroul de Cadastru și Publicitate Imobiliară Campulung Moldovenesc

A. Partea I. Descrierea imobilului

TEREN Extravilan

Adresa: Jud. Suceava, Loc numit Obcina

Nr. Crt	Nr cadastral Nr. topografic	Suprafața* (mp)	Observații / Referințe
A1	35127	Din acte: 12.029 Masurata: 16.594	Sector cadastral:68 Teren neimprejmit; Provenit din CF 35127, nr. cad. 35127, CF 30030, 31779, 31785, nr. top. 2325/73, 2325/74, parte din nr. top. 2325/15, 2325/16

B. Partea II. Proprietari și acte

Inscrieri privitoare la dreptul de proprietate și alte drepturi reale		Referințe
12689 / 23/08/2021		
Act Administrativ nr. 78, din 29/07/2021 emis de Primaria Stulpicani (act administrativ nr 5770 din 10.08.2021, emis de Primaria Stulpicani;act administrativ nr 1135 din 02.03.2021, emis de Primaria Pojorata);		
B1	Intabulare, drept de PROPRIETATE, dobandit prin Lege, cota actuala 1/1 1) COMUNA STULPICANI, CIF:4326728, DOMENIUL PRIVAT	A1

C. Partea III. SARCINI .

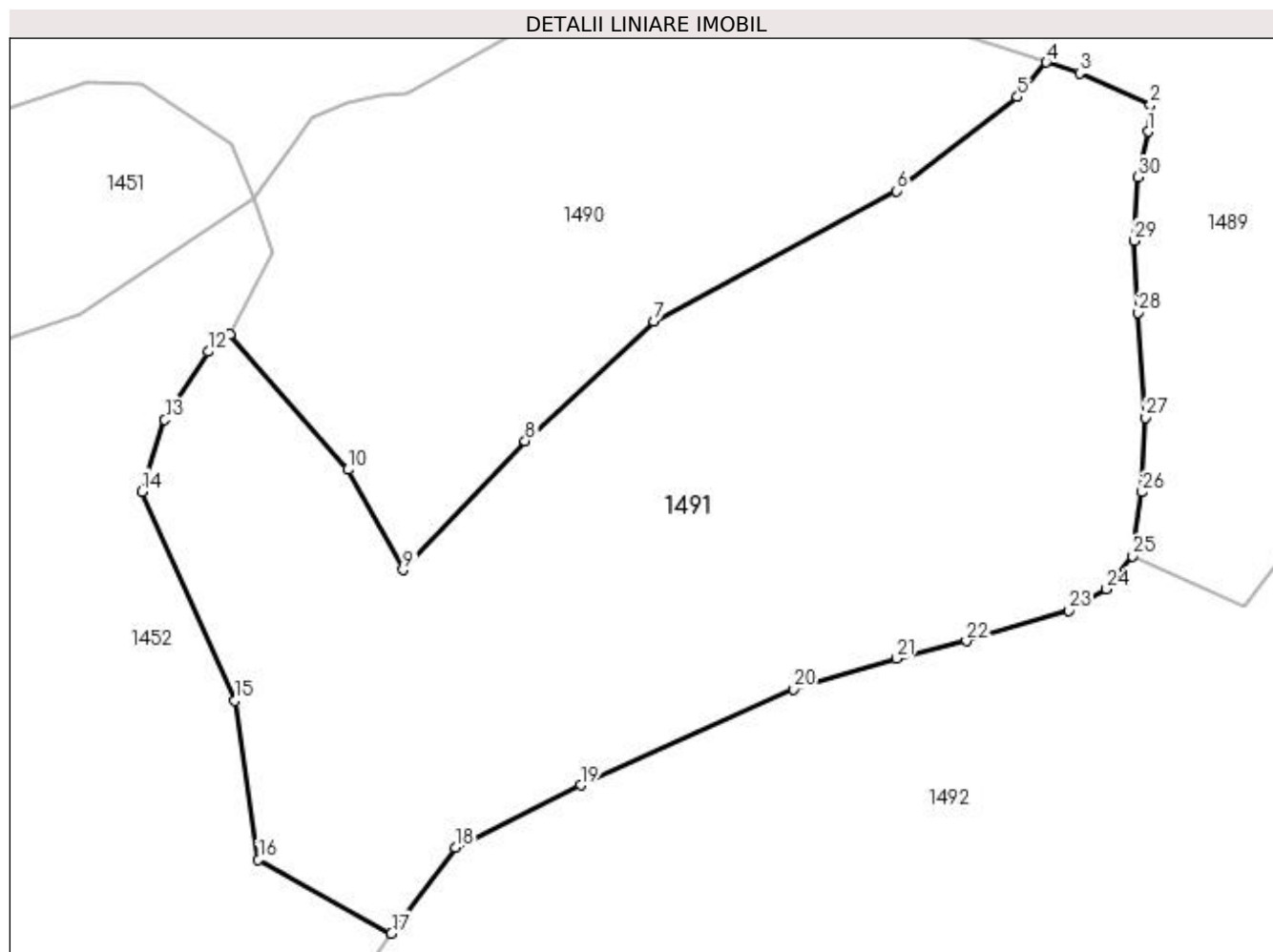
Inscrieri privind dezmembramintele dreptului de proprietate, drepturi reale de garanție și sarcini	Referințe
NU SUNT	

Anexa Nr. 1 La Partea I

Teren

Nr cadastral	Suprafața (mp)*	Observații / Referințe
35127	Din acte: 12.029 Masurata: 16.594	Provenit din CF 35127, nr. cad. 35127, CF 30030, 31779, 31785, nr. top. 2325/73, 2325/74, parte din nr. top. 2325/15, 2325/16

* Suprafața este determinată în planul de proiecție Stereo 70.



Date referitoare la teren

Crt	Categorie folosință	Intra vilan	Suprafața (mp)	Tarla	Parcelă	Nr. topo	Observații / Referințe
1	pasune	NU	16.594	-	-	-	

Lungime Segmente

1) Valorile lungimilor segmentelor sunt obținute din proiecție în plan.

Punct început	X / Y	Punct sfârșit	X / Y	Lungime segment (** (m)
1	537.931,857 665.951,691	2	537.932,359 665.957,014	5.347
3	537.918,242 665.963,344	4	537.911,632 665.965,477	6.946
5	537.905,914 665.958,556	6	537.881,788 665.939,886	30.506
7	537.833,498 665.914,001	8	537.807,918 665.890,147	34.976

Punct început	X / Y	Punct sfârșit	X / Y	Lungime segment (** (m)
2	537.932,359 665.957,014	3	537.918,242 665.963,344	15.471
4	537.911,632 665.965,477	5	537.905,914 665.958,556	8.978
6	537.881,788 665.939,886	7	537.833,498 665.914,001	54.79
8	537.807,918 665.890,147	9	537.783,619 665.864,479	35.345

Punct început	X / Y	Punct sfârșit	X / Y	Lungime segment (** (m))	Punct început	X / Y	Punct sfârșit	X / Y	Lungime segment (** (m))
9	537.783,619 665.864,479	10	537.772,638 665.884,421	22.765	10	537.772,638 665.884,421	11	537.749,214 665.911,33	35.676
11	537.749,214 665.911,33	12	537.744,887 665.907,896	5.524	12	537.744,887 665.907,896	13	537.736,21 665.894,376	16.065
13	537.736,21 665.894,376	14	537.731,617 665.880,115	14.982	14	537.731,617 665.880,115	15	537.750,191 665.838,498	45.574
15	537.750,191 665.838,498	16	537.754,834 665.806,837	32.0	16	537.754,834 665.806,837	17	537.781,315 665.792,148	30.282
17	537.781,315 665.792,148	18	537.793,991 665.809,297	21.325	18	537.793,991 665.809,297	19	537.818,978 665.821,639	27.869
19	537.818,978 665.821,639	20	537.861,335 665.840,761	46.473	20	537.861,335 665.840,761	21	537.881,821 665.846,842	21.369
21	537.881,821 665.846,842	22	537.895,753 665.850,349	14.367	22	537.895,753 665.850,349	23	537.916,151 665.856,412	21.28
23	537.916,151 665.856,412	24	537.923,621 665.860,67	8.598	24	537.923,621 665.860,67	25	537.928,844 665.867,236	8.39
25	537.928,844 665.867,236	26	537.930,701 665.879,974	12.873	26	537.930,701 665.879,974	27	537.931,33 665.894,784	14.823
27	537.931,33 665.894,784	28	537.929,914 665.915,701	20.965	28	537.929,914 665.915,701	29	537.929,124 665.930,0	14.321
29	537.929,124 665.930,0	30	537.929,811 665.942,624	12.643	30	537.929,811 665.942,624	1	537.931,857 665.951,691	9.295

** Lungimile segmentelor sunt determinate în planul de proiecție Stereo 70 și sunt rotunjite la 1 milimetru.

*** Distanța dintre puncte este formată din segmente cumulate ce sunt mai mici decât valoarea 1 milimetru.

**DATE DESPRE IMOBILUL NR. 1492**

Oficiul de Cadastru și Publicitate Imobiliară SUCEAVA
Biroul de Cadastru și Publicitate Imobiliară Campulung Moldovenesc

A. Partea I. Descrierea imobilului

TEREN Extravilan

Adresa: Jud. Suceava, Loc numit Obcina

Nr. Crt	Nr cadastral Nr. topografic	Suprafața* (mp)	Observații / Referințe
A1	33158	63.586	Sector cadastral:68 Teren neimprejmuit; Provenit din CF 33158, nr. cad. 33158, CF 31778, 31784, 31792, 31786, 30802, 31789, nr. top. 2385/1, 2388, 2391, 2389, 2390, parte din nr. top. 2325/13, 2393/1, 2383, 2386, 2387

Construcții

Crt	Nr cadastral Nr. topografic	Adresa	Observații / Referințe
A1.1		Jud. Suceava, Loc numit Obcina	Nr. niveluri:1; S. construita la sol:58 mp; S. construita desfasurata:58 mp; Anexă, P, constructie din lemn, din 1990
A1.2		Jud. Suceava, Loc numit Obcina	Nr. niveluri:1; S. construita la sol:30 mp; S. construita desfasurata:30 mp; Anexă, P, constructie din lemn, din 1990

B. Partea II. Proprietari și acte

Inscrieri privitoare la dreptul de proprietate și alte drepturi reale		Referințe
7704 / 31/05/2017		
Hotarare Judecatoreasca nr. 377, din 31/03/2017 emis de Judecătoria Câmpulung Moldovenesc;		
B1	Intabulare, drept de PROPRIETATE, dobandit prin Hotarare Judecatoreasca, cota actuala 55922/63586 1) "MĂNĂSTIREA SF.IOAN-IACOB - CORLĂȚENI" POJORÂTA, CIF:7442557	A1
1492 / 30/10/2022		
Act Normativ nr. Lege nr. 7, din 13/03/1996 emis de Parlamentul României;		
B2	Intabulare, drept de PROPRIETATE, dobandit prin Lege, cota actuala 7664/63586 1) NEIDENTIFICAT NEIDENTIFICAT	A1
Act Administrativ nr. Adeverință nr. 578, din 24/10/2022 emis de Primăria Comunei Pojorâta;		
B3	Se notează posesia faptică în favoarea lui 1) "MĂNĂSTIREA SF.IOAN-IACOB - CORLĂȚENI" POJORÂTA, CIF:7442557	A1
Act Administrativ nr. Adeverință nr. 1700, din 02/11/2022 emis de Primăria Comunei Pojorâta;		
B4	Intabulare, drept de PROPRIETATE, dobandit prin Lege, cota actuala 1/1 1) "MĂNĂSTIREA SF.IOAN-IACOB - CORLĂȚENI" POJORÂTA, CIF:7442557	A1.1, A1.2

C. Partea III. SARCINI .

Inscrieri privind dezmembramintele dreptului de proprietate, drepturi reale de garanție și sarcini	Referințe
NU SUNT	

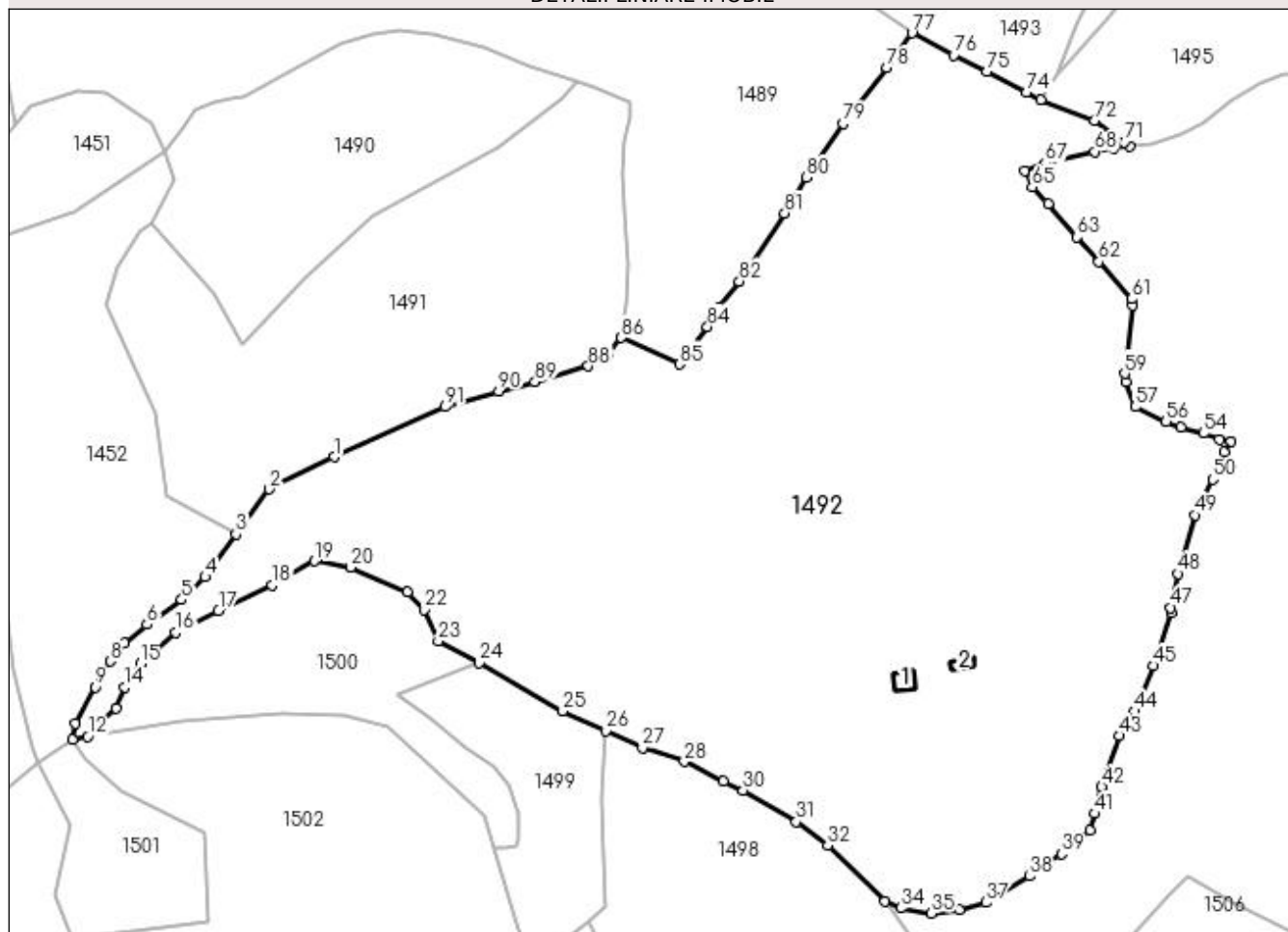
Anexa Nr. 1 La Partea I

Teren

Nr cadastral	Suprafața (mp)*	Observații / Referințe
33158	63.586	Provenit din CF 33158, nr. cad. 33158, CF 31778, 31784, 31792, 31786, 30802, 31789, nr. top. 2385/1, 2388, 2391, 2389, 2390, parte din nr. top. 2325/13, 2393/1, 2383, 2386, 2387

* Suprafața este determinată în planul de proiecție Stereo 70.

DETALII LINIARE IMOBIL



Date referitoare la teren

Crt	Categorie folosință	Intravilan	Suprafața (mp)	Tarla	Parcelă	Nr. topo	Observații / Referințe
1	pasune	NU	32.512	-	-	-	
2	faneata	NU	31.074	-	-	-	

Date referitoare la construcții

Crt	Număr	Destinație construcție	Supraf. (mp)	Situație juridică	Observații / Referințe
A1.1		construcții anexa	58	Cu acte	Nr. niveluri:1; S. construita la sol:58 mp; S. construita desfasurata:58 mp; Anexă, P, construcție din lemn, din 1990
A1.2		construcții anexa	30	Cu acte	Nr. niveluri:1; S. construita la sol:30 mp; S. construita desfasurata:30 mp; Anexă, P, construcție din lemn, din 1990

Lungime Segmente

1) Valorile lungimilor segmentelor sunt obținute din proiecție în plan.

Punct început	X / Y	Punct sfârșit	X / Y	Lungime segment	Punct început	X / Y	Punct sfârșit	X / Y	Lungime segment
1	537.818,978 665.821,639	2	537.793,991 665.809,297	27.869	2	537.793,991 665.809,297	3	537.781,315 665.792,148	21.325
					3	537.781,315 665.792,148	4	537.769,587 665.775,645	20.246

Punct început	X / Y	Punct sfârșit	X / Y	Lungime segment	Punct început	X / Y	Punct sfârșit	X / Y	Lungime segment	Punct început	X / Y	Punct sfârșit	X / Y	Lungime segment
4	537.769,587 665.775,645	5	537.760,566 665.766,947	12.531	5	537.760,566 665.766,947	6	537.747,214 665.757,529	16.339	6	537.747,214 665.757,529	7	537.738,824 665.750,273	11.092
7	537.738,824 665.750,273	8	537.733,14 665.743,401	8.918	8	537.733,14 665.743,401	9	537.727,547 665.733,598	11.286	9	537.727,547 665.733,598	10	537.719,855 665.719,578	15.991
10	537.719,855 665.719,578	11	537.718,604 665.713,531	6.175	11	537.718,604 665.713,531	12	537.724,564 665.714,649	6.064	12	537.724,564 665.714,649	13	537.735,576 665.725,381	15.377
13	537.735,576 665.725,381	14	537.738,824 665.733,598	8.836	14	537.738,824 665.733,598	15	537.744,688 665.742,536	10.69	15	537.744,688 665.742,536	16	537.758,401 665.754,405	18.136
16	537.758,401 665.754,405	17	537.774,639 665.762,814	18.286	17	537.774,639 665.762,814	18	537.795,118 665.772,473	22.643	18	537.795,118 665.772,473	19	537.811,357 665.781,795	18.724
19	537.811,357 665.781,795	20	537.825,25 665.779,345	14.107	20	537.825,25 665.779,345	21	537.846,991 665.769,83	23.732	21	537.846,991 665.769,83	22	537.853,306 665.763,199	9.157
22	537.853,306 665.763,199	23	537.858,788 665.751,105	13.278	23	537.858,788 665.751,105	24	537.874,448 665.742,811	17.721	24	537.874,448 665.742,811	25	537.906,381 665.724,443	36.839
25	537.906,381 665.724,443	26	537.922,904 665.716,818	18.198	26	537.922,904 665.716,818	27	537.936,953 665.710,335	15.473	27	537.936,953 665.710,335	28	537.952,9 665.705,075	16.792
28	537.952,9 665.705,075	29	537.967,844 665.697,408	16.796	29	537.967,844 665.697,408	30	537.975,432 665.694,082	8.285	30	537.975,432 665.694,082	31	537.995,698 665.682,03	23.579
31	537.995,698 665.682,03	32	538.007,772 665.673,123	15.004	32	538.007,772 665.673,123	33	538.029,598 665.651,502	30.722	33	538.029,598 665.651,502	34	538.035,742 665.648,965	6.647
34	538.035,742 665.648,965	35	538.047,46 665.647,029	11.877	35	538.047,46 665.647,029	36	538.058,176 665.648,297	10.791	36	538.058,176 665.648,297	37	538.068,355 665.651,167	10.576
37	538.068,355 665.651,167	38	538.085,093 665.661,211	19.52	38	538.085,093 665.661,211	39	538.097,29 665.669,784	14.908	39	538.097,29 665.669,784	40	538.108,179 665.678,624	14.026
40	538.108,179 665.678,624	41	538.110,097 665.685,128	6.781	41	538.110,097 665.685,128	42	538.112,651 665.695,407	10.592	42	538.112,651 665.695,407	43	538.119,597 665.714,943	20.734
43	538.119,597 665.714,943	44	538.125,057 665.724,238	10.78	44	538.125,057 665.724,238	45	538.132,428 665.741,707	18.96	45	538.132,428 665.741,707	46	538.139,375 665.762,086	21.531
46	538.139,375 665.762,086	47	538.139,133 665.763,86	1.79	47	538.139,133 665.763,86	48	538.141,76 665.776,935	13.336	48	538.141,76 665.776,935	49	538.148,554 665.799,292	23.367
49	538.148,554 665.799,292	50	538.155,098 665.813,104	15.284	50	538.155,098 665.813,104	51	538.159,441 665.823,397	11.172	51	538.159,441 665.823,397	52	538.162,295 665.827,68	5.147
52	538.162,295 665.827,68	53	538.157,68 665.828,326	4.66	53	538.157,68 665.828,326	54	538.151,556 665.830,665	6.555	54	538.151,556 665.830,665	55	538.143,015 665.833,002	8.855
55	538.143,015 665.833,002	56	538.137,31 665.835,094	6.076	56	538.137,31 665.835,094	57	538.125,59 665.840,866	13.064	57	538.125,59 665.840,866	58	538.121,813 665.850,414	10.268
58	538.121,813 665.850,414	59	538.121,425 665.853,513	3.123	59	538.121,425 665.853,513	60	538.124,589 665.879,596	26.274	60	538.124,589 665.879,596	61	538.124,0 665.882,041	2.515
61	538.124,0 665.882,041	62	538.111,555 665.896,304	18.929	62	538.111,555 665.896,304	63	538.103,184 665.905,783	12.646	63	538.103,184 665.905,783	64	538.092,137 665.918,369	16.746
64	538.092,137 665.918,369	65	538.086,053 665.924,897	8.924	65	538.086,053 665.924,897	66	538.083,392 665.931,128	6.775	66	538.083,392 665.931,128	67	538.091,127 665.933,924	8.225
67	538.091,127 665.933,924	68	538.110,113 665.938,417	19.51	68	538.110,113 665.938,417	69	538.117,129 665.939,912	7.174	69	538.117,129 665.939,912	70	538.123,29 665.940,509	6.19
70	538.123,29 665.940,509	71	538.121,404 665.942,09	2.461	71	538.121,404 665.942,09	72	538.109,838 665.950,389	14.235	72	538.109,838 665.950,389	73	538.089,276 665.958,255	22.015
73	538.089,276 665.958,255	74	538.083,804 665.961,142	6.187	74	538.083,804 665.961,142	75	538.068,636 665.969,037	17.1	75	538.068,636 665.969,037	76	538.056,026 665.975,394	14.122
76	538.056,026 665.975,394	77	538.040,044 665.983,81	18.062	77	538.040,044 665.983,81	78	538.030,519 665.970,51	16.359	78	538.030,519 665.970,51	79	538.013,814 665.949,119	27.141
79	538.013,814 665.949,119	80	537.999,691 665.928,538	24.961	80	537.999,691 665.928,538	81	537.991,284 665.914,932	15.994	81	537.991,284 665.914,932	82	537.973,951 665.888,824	31.338
82	537.973,951 665.888,824	83	537.966,442 665.879,03	12.341	83	537.966,442 665.879,03	84	537.961,779 665.871,505	8.853	84	537.961,779 665.871,505	85	537.950,983 665.857,15	17.962
85	537.950,983 665.857,15	86	537.928,844 665.867,236	24.328	86	537.928,844 665.867,236	87	537.923,621 665.860,67	8.39	87	537.923,621 665.860,67	88	537.916,151 665.856,412	8.598
88	537.916,151 665.856,412	89	537.895,753 665.850,349	21.28	89	537.895,753 665.850,349	90	537.881,821 665.846,842	14.367	90	537.881,821 665.846,842	91	537.861,335 665.840,761	21.369
91	537.861,335 665.840,761	1	537.818,978 665.821,639	46.473										

** Lungimile segmentelor sunt determinate în planul de proiecție Stereo 70 și sunt rotunjite la 1 milimetru.

*** Distanța dintre puncte este formată din segmente cumulate ce sunt mai mici decât valoarea 1 milimetru.

**DATE DESPRE IMOBILUL NR. 1493**

Oficiul de Cadastru și Publicitate Imobiliară SUCEAVA
 Biroul de Cadastru și Publicitate Imobiliară Campulung Moldovenesc

A. Partea I. Descrierea imobilului

TEREN Extravilan

Adresa: Jud. Suceava, Loc numit Obcina

Nr. Crt	Nr cadastral Nr. topografic	Suprafața* (mp)	Observații / Referințe
A1	31705	6.100	Sector cadastral:68 Teren neimprejmuț; Provenit din CF 31705, nr. top. 2374/18, CF 31778, parte din nr. top. 2385/3

B. Partea II. Proprietari și acte

Inscrieri privitoare la dreptul de proprietate și alte drepturi reale		Referințe
1659 / 13/02/2013		
Act Notarial nr. CM 11, din 11/02/2013 emis de SCRABA HORIA ILIE;		
B1	Intabulare, drept de PROPRIETATE, dobândit prin Succesiune, cota actuala 1/1 1) PIRGHIE GEORGETA ANUCA	A1

C. Partea III. SARCINI .

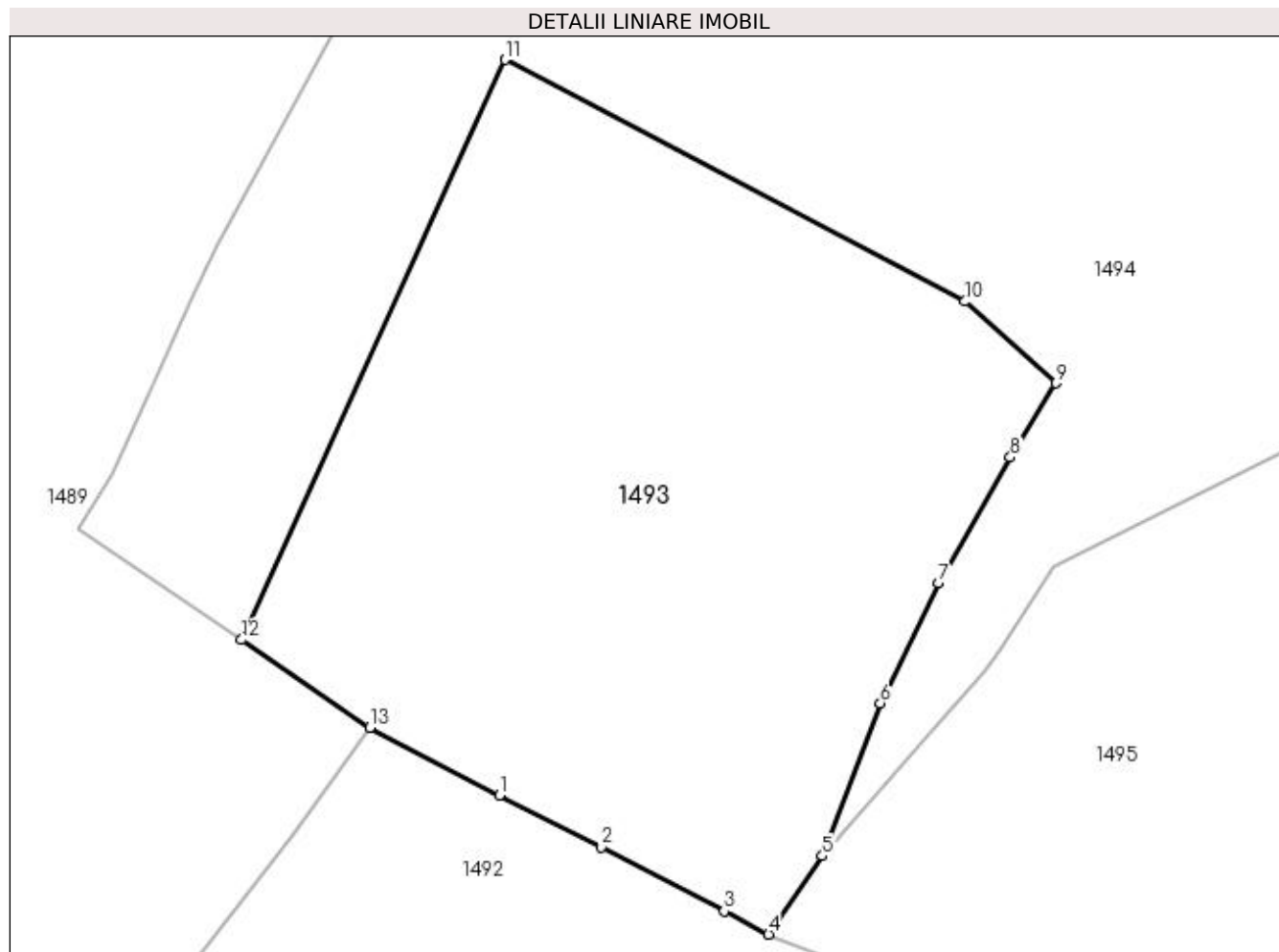
Inscrieri privind dezmembramintele dreptului de proprietate, drepturi reale de garanție și sarcini	Referințe
NU SUNT	

Anexa Nr. 1 La Partea I

Teren

Nr cadastral	Suprafața (mp)*	Observații / Referințe
31705	6.100	Provenit din CF 31705, nr. top. 2374/18, CF 31778, parte din nr. top. 2385/3

* Suprafața este determinată în planul de proiecție Stereo 70.



Date referitoare la teren

Crt	Categorie folosință	Intra vilan	Suprafața (mp)	Tarla	Parcelă	Nr. topo	Observații / Referințe
1	faneata	NU	6.100	-	-	-	

Lungime Segmente

1) Valorile lungimilor segmentelor sunt obținute din proiecție în plan.

Punct început	X / Y	Punct sfârșit	X / Y	Lungime segment (** (m)
1	538.056,026 665.975,394	2	538.068,636 665.969,037	14.122
2	538.068,636 665.969,037	3	538.083,804 665.961,142	17.1
3	538.083,804 665.961,142	4	538.089,276 665.958,255	6.187
4	538.089,276 665.958,255	5	538.095,927 665.967,928	11.739
5	538.095,927 665.967,928	6	538.103,077 665.986,788	20.17

Punct început	X / Y	Punct sfârșit	X / Y	Lungime segment (** (m)
6	538.103,077 665.986,788	7	538.110,247 666.001,627	16.48
7	538.110,247 666.001,627	8	538.119,136 666.017,141	17.88
8	538.119,136 666.017,141	9	538.124,758 666.026,334	10.776
9	538.124,758 666.026,334	10	538.113,536 666.036,402	15.076
10	538.113,536 666.036,402	11	538.056,719 666.066,255	64.182
11	538.056,719 666.066,255	12	538.024,176 665.994,631	78.67
12	538.024,176 665.994,631	13	538.040,044 665.983,81	19.206
13	538.040,044 665.983,81	1	538.056,026 665.975,394	18.062

** Lungimile segmentelor sunt determinate în planul de proiecție Stereo 70 și sunt rotunjite la 1 milimetru.

*** Distanța dintre puncte este formată din segmente cumulate ce sunt mai mici decât valoarea 1 milimetru.

**DATE DESPRE IMOBILUL NR. 1494**

Oficiul de Cadastru și Publicitate Imobiliară SUCEAVA
 Biroul de Cadastru și Publicitate Imobiliară Campulung Moldovenesc

A. Partea I. Descrierea imobilului

TEREN Extravilan

Adresa: Jud. Suceava, Loc numit Obcina

Nr. Crt	Nr cadastral Nr. topografic	Suprafața* (mp)	Observații / Referințe
A1	32853	47.321	Sector cadastral:68 Teren neimprejmuit; Provenit din CF 32853, nr. top. 2374/8, 2377

B. Partea II. Proprietari și acte

Inscrieri privitoare la dreptul de proprietate și alte drepturi reale	Referințe
2919 / 04/03/2016	
Act Notarial nr. 333, din 29/01/2003 emis de BNP HORIA ILIE SCRABA;	
B1	A1
Intabulare, drept de PROPRIETATE, dobandit prin Conventie, cota actuala 42867/47321	
1) "MĂNĂSTIREA SF.IOAN-IACOB - CORLĂȚENI" POJORÂTA, CIF:7442557	
1494 / 30/10/2022	
Act Normativ nr. Lege nr. 7, din 13/03/1996 emis de Parlamentul României;	
B2	A1
Intabulare, drept de PROPRIETATE, dobandit prin Lege, cota actuala 4454/47321	
1) NEIDENTIFICAT NEIDENTIFICAT	
Act Administrativ nr. Adeverință nr. 579, din 24/10/2022 emis de Primăria Comunei Pojorâta;	
B3	A1
Se notează posesia faptică în favoarea lui	
1) "MĂNĂSTIREA SF.IOAN-IACOB - CORLĂȚENI" POJORÂTA, CIF:7442557	

C. Partea III. SARCINI .

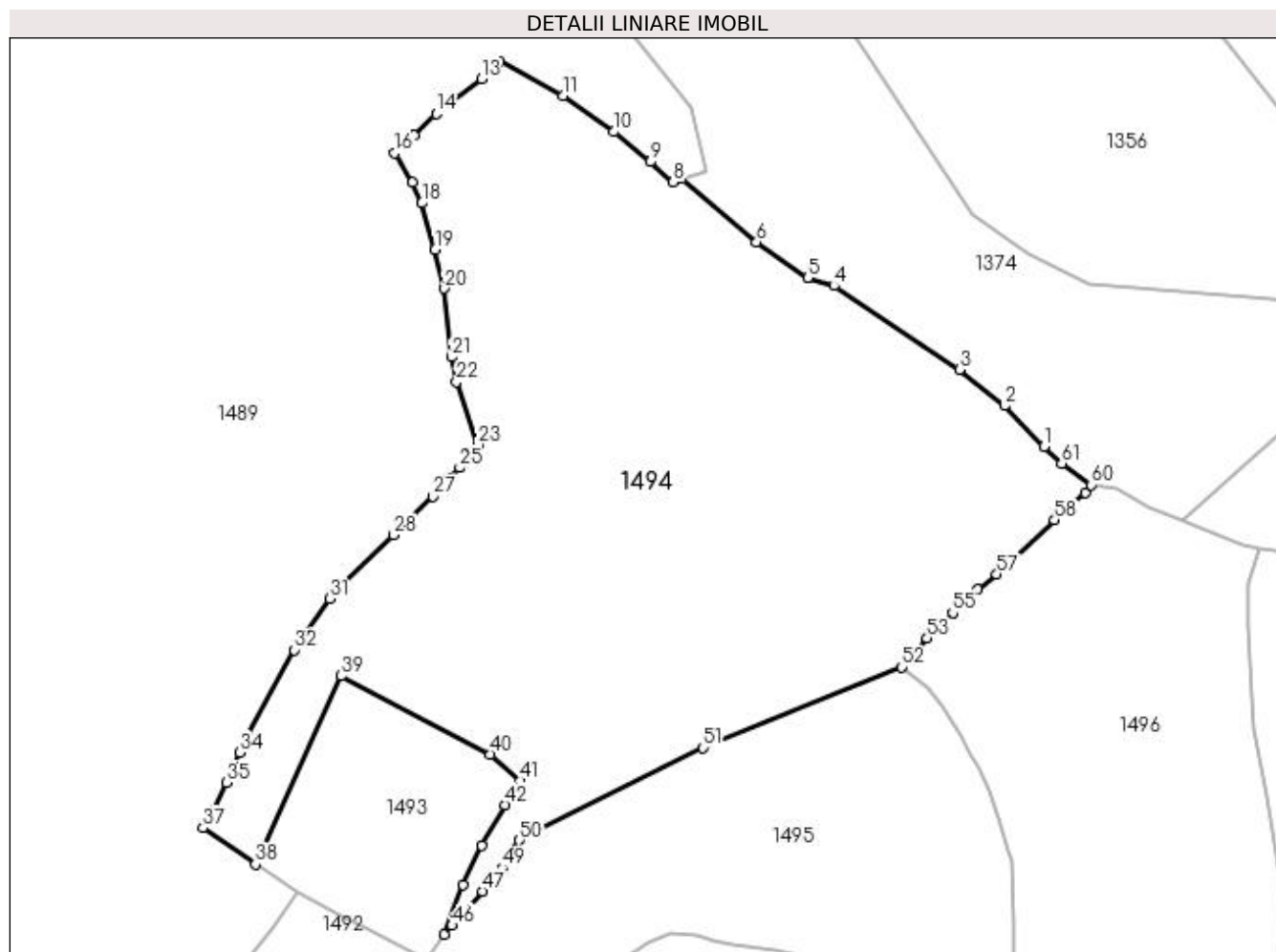
Inscrieri privind dezmembramintele dreptului de proprietate, drepturi reale de garanție și sarcini	Referințe
NU SUNT	

Anexa Nr. 1 La Partea I

Teren

Nr cadastral	Suprafața (mp)*	Observații / Referințe
32853	47.321	Provenit din CF 32853, nr. top. 2374/8, 2377

* Suprafața este determinată în planul de proiecție Stereo 70.



Date referitoare la teren

Crt	Categorie folosință	Intra vilan	Suprafața (mp)	Tarla	Parcelă	Nr. topo	Observații / Referințe
1	faneata	NU	47.321	-	-	-	

Lungime Segmente

1) Valorile lungimilor segmentelor sunt obținute din proiecție în plan.

Punct început	X / Y	Punct sfârșit	X / Y	Lungime segment	Punct început	X / Y	Punct sfârșit	X / Y	Lungime segment	Punct început	X / Y	Punct sfârșit	X / Y	Lungime segment
1	538.324,211 666.153,495	2	538.309,117 666.168,929	21.588	2	538.309,117 666.168,929	3	538.291,983 666.182,787	22.037	3	538.291,983 666.182,787	4	538.244,242 666.214,563	57.349
4	538.244,242 666.214,563	5	538.234,321 666.217,642	10.388	5	538.234,321 666.217,642	6	538.214,78 666.231,242	23.808	6	538.214,78 666.231,242	7	538.186,184 666.255,26	37.344
7	538.186,184 666.255,26	8	538.183,047 666.253,978	3.389	8	538.183,047 666.253,978	9	538.174,241 666.261,69	11.706	9	538.174,241 666.261,69	10	538.160,513 666.273,194	17.911
10	538.160,513 666.273,194	11	538.141,161 666.286,975	23.757	11	538.141,161 666.286,975	12	538.117,014 666.299,899	27.388	12	538.117,014 666.299,899	13	538.110,028 666.293,417	9.53
13	538.110,028 666.293,417	14	538.092,897 666.279,993	21.764	14	538.092,897 666.279,993	15	538.084,46 666.271,918	11.679	15	538.084,46 666.271,918	16	538.077,11 666.264,988	10.102
16	538.077,11 666.264,988	17	538.083,884 666.253,842	13.043	17	538.083,884 666.253,842	18	538.087,462 666.246,012	8.609	18	538.087,462 666.246,012	19	538.092,472 666.228,3	18.407

Punct început	X / Y	Punct sfârșit	X / Y	Lungime segment	Punct început	X / Y	Punct sfârșit	X / Y	Lungime segment	Punct început	X / Y	Punct sfârșit	X / Y	Lungime segment
19	538.092,472 666.228,3	20	538.096,028 666.213,58	15.14 3	20	538.096,028 666.213,58	21	538.098,645 666.187,48	26.23 1	21	538.098,645 666.187,48	22	538.100,568 666.177,94	9.732
22	538.100,568 666.177,94	23	538.108,658 666.154,194	25.08 6	23	538.108,658 666.154,194	24	538.105,133 666.149,625	5.771	24	538.105,133 666.149,625	25	538.101,828 666.145,371	5.387
25	538.101,828 666.145,371	26	538.097,649 666.141,412	5.757	26	538.097,649 666.141,412	27	538.091,704 666.134,405	9.189	27	538.091,704 666.134,405	28	538.076,747 666.119,865	20.86
28	538.076,747 666.119,865	29	538.057,456 666.101,026	26.96 4	29	538.057,456 666.101,026	30	538.054,844 666.098,265	3.801	30	538.054,844 666.098,265	31	538.052,461 666.095,609	3.568
31	538.052,461 666.095,609	32	538.038,973 666.076,067	23.74 5	32	538.038,973 666.076,067	33	538.021,124 666.043,45	37.18 1	33	538.021,124 666.043,45	34	538.018,15 666.037,101	7.011
34	538.018,15 666.037,101	35	538.013,072 666.025,688	12.49 2	35	538.013,072 666.025,688	36	538.008,276 666.015,079	11.64 3	36	538.008,276 666.015,079	37	538.004,042 666.008,361	7.941
37	538.004,042 666.008,361	38	538.024,176 665.994,631	24.37	38	538.024,176 665.994,631	39	538.056,719 666.066,255	78.67	39	538.056,719 666.066,255	40	538.113,536 666.036,402	64.18 2
40	538.113,536 666.036,402	41	538.124,758 666.026,334	15.07 6	41	538.124,758 666.026,334	42	538.119,136 666.017,141	10.77 6	42	538.119,136 666.017,141	43	538.110,247 666.001,627	17.88
43	538.110,247 666.001,627	44	538.103,077 665.986,788	16.48	44	538.103,077 665.986,788	45	538.095,927 665.967,928	20.17	45	538.095,927 665.967,928	46	538.098,851 665.971,278	4.447
46	538.098,851 665.971,278	47	538.110,417 665.984,384	17.48	47	538.110,417 665.984,384	48	538.115,975 665.990,737	8.441	48	538.115,975 665.990,737	49	538.117,838 665.993,237	3.118
49	538.117,838 665.993,237	50	538.124,485 666.003,679	12.37 8	50	538.124,485 666.003,679	51	538.194,391 666.038,932	78.29 2	51	538.194,391 666.038,932	52	538.269,987 666.069,577	81.57 1
52	538.269,987 666.069,577	53	538.279,66 666.080,538	14.61 9	53	538.279,66 666.080,538	54	538.283,185 666.083,635	4.692	54	538.283,185 666.083,635	55	538.289,44 666.090,206	9.072
55	538.289,44 666.090,206	56	538.298,843 666.099,082	12.93 1	56	538.298,843 666.099,082	57	538.306,125 666.105,001	9.384	57	538.306,125 666.105,001	58	538.328,184 666.125,475	30.09 6
58	538.328,184 666.125,475	59	538.339,843 666.135,94	15.66 7	59	538.339,843 666.135,94	60	538.342,216 666.138,807	3.722	60	538.342,216 666.138,807	61	538.330,855 666.147,043	14.03 2
61	538.330,855 666.147,043	1	538.324,211 666.153,495	9.261										

** Lungimile segmentelor sunt determinate în planul de proiecție Stereo 70 și sunt rotunjite la 1 milimetru.

*** Distanța dintre puncte este formată din segmente cumulate ce sunt mai mici decât valoarea 1 milimetru.

**DATE DESPRE IMOBILUL NR. 1495**

Oficiul de Cadastru și Publicitate Imobiliară SUCEAVA
Biroul de Cadastru și Publicitate Imobiliară Campulung Moldovenesc

A. Partea I. Descrierea imobilului

TEREN Extravilan

Adresa: Jud. Suceava, Loc numit Obcina

Nr. Crt	Nr cadastral Nr. topografic	Suprafața* (mp)	Observații / Referințe
A1	32854	17.153	Sector cadastral:68 Teren neimprejmuț; Provenit din CF 32854, nr. top. 2380, 2379

B. Partea II. Proprietari și acte

Inscrieri privitoare la dreptul de proprietate și alte drepturi reale		Referințe
2918 / 04/03/2016		
Act Notarial nr. 333, din 29/01/2003 emis de BNP HORIA ILIE SCRABA;		
B1	Intabulare, drept de PROPRIETATE, dobandit prin Conventie, cota actuala 1/1 1) "MĂNĂSTIREA SF.IOAN-IACOB - CORLĂȚENI" POJORÂTA, CIF:7442557	A1

C. Partea III. SARCINI .

Inscrieri privind dezmembramintele dreptului de proprietate, drepturi reale de garanție și sarcini	Referințe
NU SUNT	

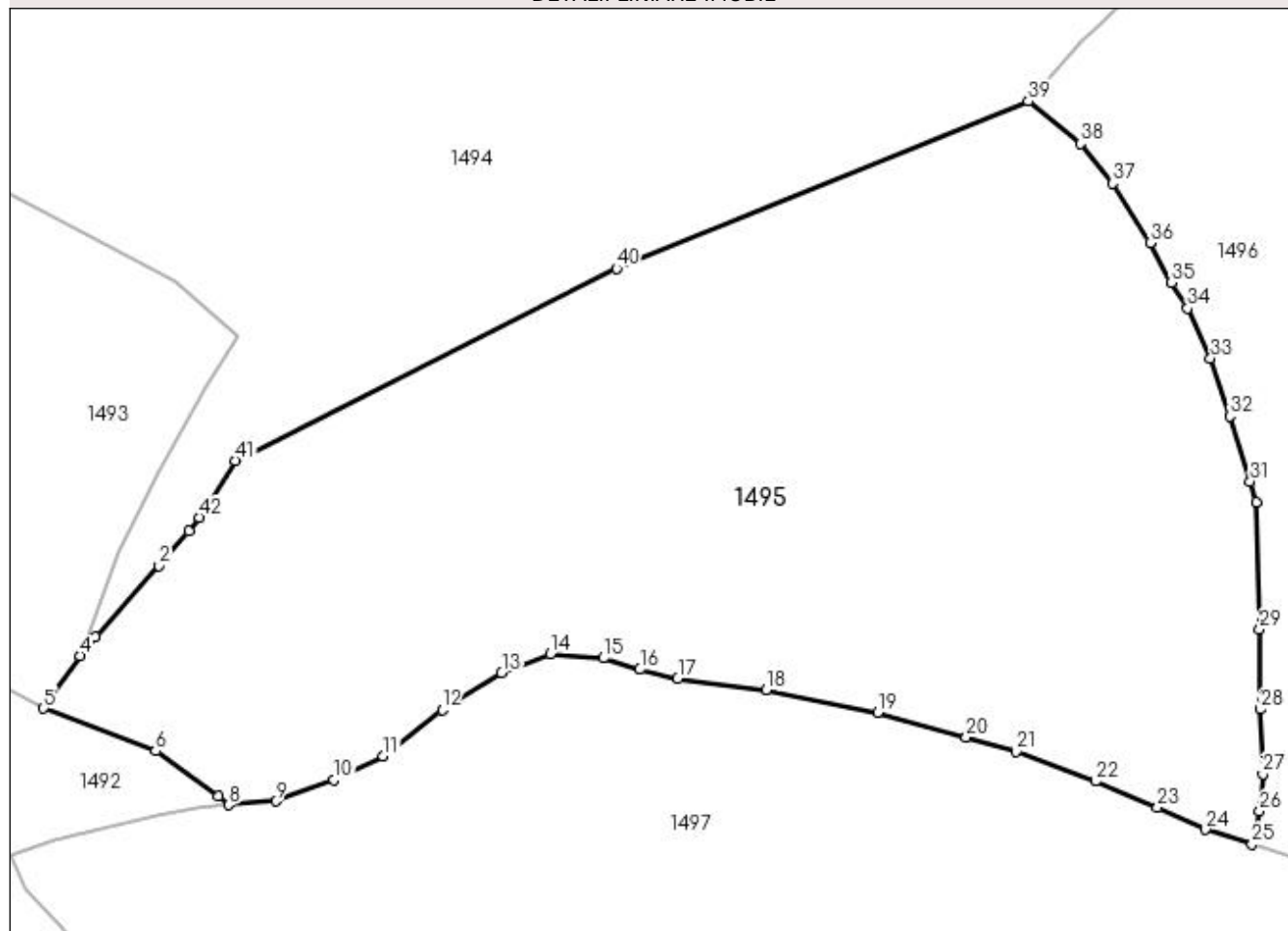
Anexa Nr. 1 La Partea I

Teren

Nr cadastral	Suprafața (mp)*	Observații / Referințe
32854	17.153	Provenit din CF 32854, nr. top. 2380, 2379

* Suprafața este determinată în planul de proiecție Stereo 70.

DETALII LINIARE IMOBIL



Date referitoare la teren

Crt	Categorie folosință	Intravilan	Suprafața (mp)	Tarla	Parcelă	Nr. topo	Observații / Referințe
1	faneata	NU	17.153	-	-	-	

Lungime Segmente

1) Valorile lungimilor segmentelor sunt obținute din proiecție în plan.

Punct început	X / Y	Punct sfârșit	X / Y	Lungime segment	Punct început	X / Y	Punct sfârșit	X / Y	Lungime segment	Punct început	X / Y	Punct sfârșit	X / Y	Lungime segment
1	538.115,975 665.990,737	2	538.110,417 665.984,384	8.441	2	538.110,417 665.984,384	3	538.098,851 665.971,278	17.48	3	538.098,851 665.971,278	4	538.095,927 665.967,928	4.447
4	538.095,927 665.967,928	5	538.089,276 665.958,255	11.739	5	538.089,276 665.958,255	6	538.109,838 665.950,389	22.015	6	538.109,838 665.950,389	7	538.121,404 665.942,09	14.235
7	538.121,404 665.942,09	8	538.123,29 665.940,509	2.461	8	538.123,29 665.940,509	9	538.131,878 665.941,194	8.615	9	538.131,878 665.941,194	10	538.142,597 665.945,062	11.396
10	538.142,597 665.945,062	11	538.151,577 665.949,515	10.023	11	538.151,577 665.949,515	12	538.162,427 665.957,922	13.726	12	538.162,427 665.957,922	13	538.173,363 665.964,74	12.887
13	538.173,363 665.964,74	14	538.182,287 665.968,191	9.568	14	538.182,287 665.968,191	15	538.192,052 665.967,432	9.794	15	538.192,052 665.967,432	16	538.198,693 665.965,364	6.956
16	538.198,693 665.965,364	17	538.205,659 665.963,705	7.161	17	538.205,659 665.963,705	18	538.221,829 665.961,574	16.31	18	538.221,829 665.961,574	19	538.242,316 665.957,424	20.903

Punct început	X / Y	Punct sfârșit	X / Y	Lungime segment	Punct început	X / Y	Punct sfârșit	X / Y	Lungime segment	Punct început	X / Y	Punct sfârșit	X / Y	Lungime segment
19	538.242,316 665.957,424	20	538.258,599 665.952,915	16.896	20	538.258,599 665.952,915	21	538.267,755 665.950,269	9.531	21	538.267,755 665.950,269	22	538.282,364 665.944,858	15.579
22	538.282,364 665.944,858	23	538.293,7 665.940,069	12.306	23	538.293,7 665.940,069	24	538.302,448 665.935,981	9.656	24	538.302,448 665.935,981	25	538.311,053 665.933,33	9.004
25	538.311,053 665.933,33	26	538.312,45 665.939,367	6.197	26	538.312,45 665.939,367	27	538.313,026 665.946,21	6.867	27	538.313,026 665.946,21	28	538.312,54 665.958,05	11.85
28	538.312,54 665.958,05	29	538.312,413 665.972,785	14.736	29	538.312,413 665.972,785	30	538.311,775 665.996,03	23.254	30	538.311,775 665.996,03	31	538.310,713 665.999,865	3.979
31	538.310,713 665.999,865	32	538.306,995 666.011,789	12.49	32	538.306,995 666.011,789	33	538.303,438 666.022,43	11.22	33	538.303,438 666.022,43	34	538.299,237 666.031,607	10.093
34	538.299,237 666.031,607	35	538.296,237 666.036,35	5.612	35	538.296,237 666.036,35	36	538.292,343 666.043,603	8.232	36	538.292,343 666.043,603	37	538.285,467 666.054,521	12.903
37	538.285,467 666.054,521	38	538.279,568 666.061,831	9.393	38	538.279,568 666.061,831	39	538.269,987 666.069,577	12.321	39	538.269,987 666.069,577	40	538.194,391 666.038,932	81.571
40	538.194,391 666.038,932	41	538.124,485 666.003,679	78.292	41	538.124,485 666.003,679	42	538.117,838 665.993,237	12.378	42	538.117,838 665.993,237	1	538.115,975 665.990,737	3.118

** Lungimile segmentelor sunt determinate în planul de proiecție Stereo 70 și sunt rotunjite la 1 milimetru.

*** Distanța dintre puncte este formată din segmente cumulate ce sunt mai mici decât valoarea 1 milimetru.

**DATE DESPRE IMOBILUL NR. 1496**

Oficiul de Cadastru și Publicitate Imobiliară SUCEAVA
Biroul de Cadastru și Publicitate Imobiliară Campulung Moldovenesc

A. Partea I. Descrierea imobilului

TEREN Extravilan

Adresa: Jud. Suceava, Loc numit Obcina

Nr. Crt	Nr cadastral Nr. topografic	Suprafața* (mp)	Observații / Referințe
A1		21.315	Sector cadastral:68 Teren neimprejmit;

B. Partea II. Proprietari și acte

Inscrieri privitoare la dreptul de proprietate și alte drepturi reale		Referințe
1496 / 30/10/2022		
Act Normativ nr. Lege nr. 7, din 13/03/1996 emis de Parlamentul României;		
B1	Intabulare, drept de PROPRIETATE, dobândit prin Lege, cota actuala 1/1 1) NEIDENTIFICAT NEIDENTIFICAT	A1
Act Administrativ nr. Adeverință nr. 580, din 24/10/2022 emis de Primăria Comunei Pojorâta;		
B2	Se notează posesia faptică în favoarea lui 1) RAIA SAMOILĂ	A1

C. Partea III. SARCINI .

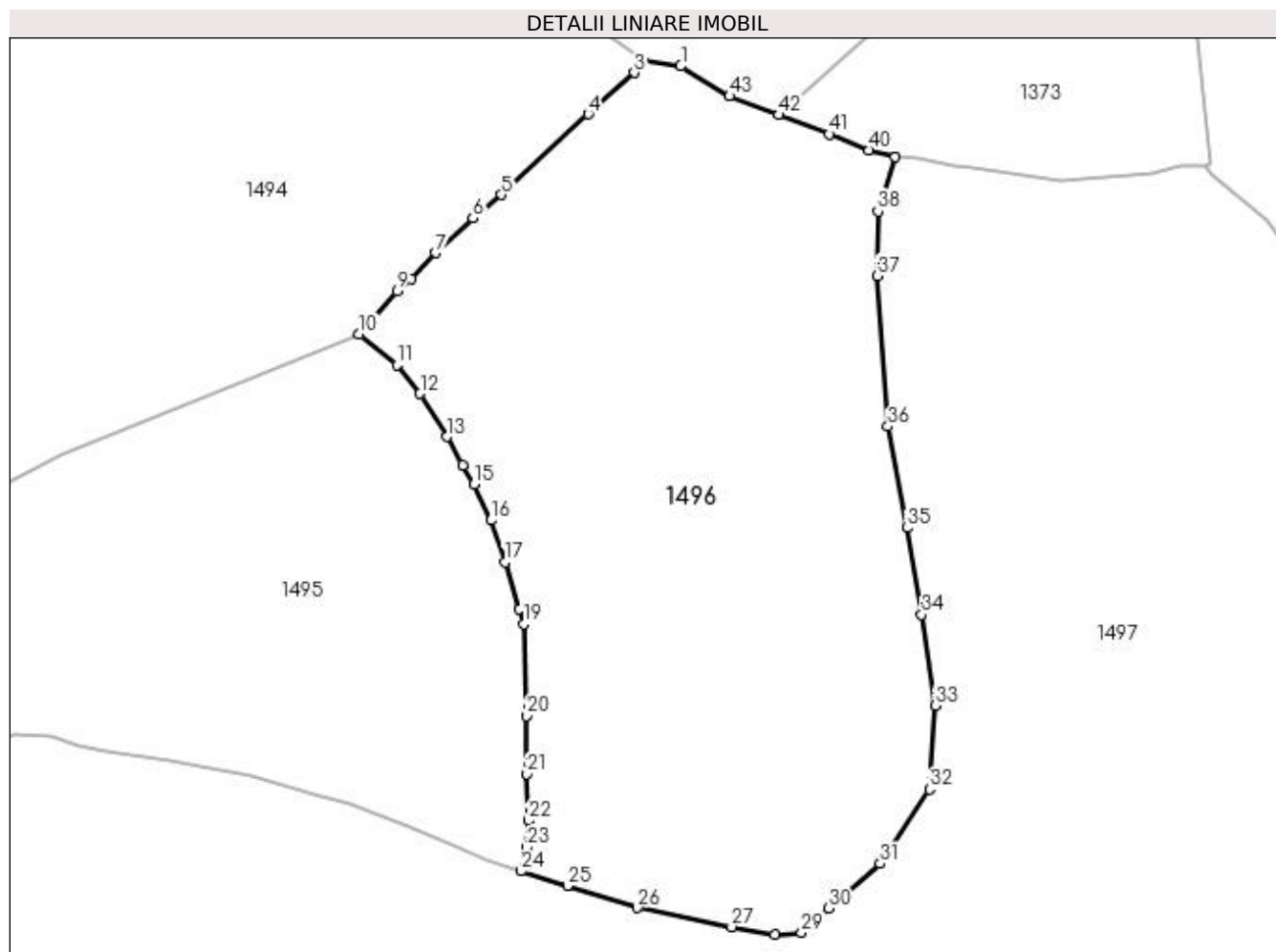
Inscrieri privind dezmembramintele dreptului de proprietate, drepturi reale de garanție și sarcini	Referințe
NU SUNT	

Anexa Nr. 1 La Partea I

Teren

Nr cadastral	Suprafața (mp)*	Observații / Referințe
	21.315	

* Suprafața este determinată în planul de proiecție Stereo 70.



Date referitoare la teren

Crt	Categorie folosință	Intra vilan	Suprafața (mp)	Tarla	Parcelă	Nr. topo	Observații / Referințe
1	faneata	NU	21.315	-	-	-	

Lungime Segmente

1) Valorile lungimilor segmentelor sunt obținute din proiecție în plan.

Punct început	X / Y	Punct sfârșit	X / Y	Lungime segment	Punct început	X / Y	Punct sfârșit	X / Y	Lungime segment	Punct început	X / Y	Punct sfârșit	X / Y	Lungime segment
1	538.351,678 666.137,614	2	538.342,216 666.138,807	9.537	2	538.342,216 666.138,807	3	538.339,843 666.135,94	3.722	3	538.339,843 666.135,94	4	538.328,184 666.125,475	15.667
4	538.328,184 666.125,475	5	538.306,125 666.105,001	30.096	5	538.306,125 666.105,001	6	538.298,843 666.099,082	9.384	6	538.298,843 666.099,082	7	538.289,44 666.090,206	12.931
7	538.289,44 666.090,206	8	538.283,185 666.083,635	9.072	8	538.283,185 666.083,635	9	538.279,66 666.080,538	4.692	9	538.279,66 666.080,538	10	538.269,987 666.069,577	14.619
10	538.269,987 666.069,577	11	538.279,568 666.061,831	12.321	11	538.279,568 666.061,831	12	538.285,467 666.054,521	9.393	12	538.285,467 666.054,521	13	538.292,343 666.043,603	12.903
13	538.292,343 666.043,603	14	538.296,237 666.036,35	8.232	14	538.296,237 666.036,35	15	538.299,237 666.031,607	5.612	15	538.299,237 666.031,607	16	538.303,438 666.022,43	10.093
16	538.303,438 666.022,43	17	538.306,995 666.011,789	11.22	17	538.306,995 666.011,789	18	538.310,713 665.999,865	12.49	18	538.310,713 665.999,865	19	538.311,775 665.996,03	3.979

Punct început	X / Y	Punct sfârșit	X / Y	Lungime segment	Punct început	X / Y	Punct sfârșit	X / Y	Lungime segment	Punct început	X / Y	Punct sfârșit	X / Y	Lungime segment
19	538.311,775 665.996,03	20	538.312,413 665.972,785	23.254	20	538.312,413 665.972,785	21	538.312,54 665.958,05	14.736	21	538.312,54 665.958,05	22	538.313,026 665.946,21	11.85
22	538.313,026 665.946,21	23	538.312,45 665.939,367	6.867	23	538.312,45 665.939,367	24	538.311,053 665.933,33	6.197	24	538.311,053 665.933,33	25	538.322,9 665.929,683	12.396
25	538.322,9 665.929,683	26	538.340,726 665.924,035	18.699	26	538.340,726 665.924,035	27	538.364,545 665.919,218	24.301	27	538.364,545 665.919,218	28	538.375,54 665.917,33	11.156
28	538.375,54 665.917,33	29	538.382,334 665.917,783	6.809	29	538.382,334 665.917,783	30	538.389,127 665.923,982	9.196	30	538.389,127 665.923,982	31	538.402,288 665.935,306	17.362
31	538.402,288 665.935,306	32	538.414,754 665.954,142	22.588	32	538.414,754 665.954,142	33	538.416,234 665.975,362	21.272	33	538.416,234 665.975,362	34	538.412,813 665.998,431	23.321
34	538.412,813 665.998,431	35	538.409,073 666.020,478	22.362	35	538.409,073 666.020,478	36	538.404,271 666.046,174	26.141	36	538.404,271 666.046,174	37	538.401,457 666.084,454	38.383
37	538.401,457 666.084,454	38	538.401,703 666.100,762	16.31	38	538.401,703 666.100,762	39	538.406,121 666.114,572	14.499	39	538.406,121 666.114,572	40	538.399,442 666.116,338	6.909
40	538.399,442 666.116,338	41	538.389,301 666.120,384	10.918	41	538.389,301 666.120,384	42	538.376,518 666.125,252	13.679	42	538.376,518 666.125,252	43	538.364,051 666.130,0	13.341
43	538.364,051 666.130,0	1	538.351,678 666.137,614	14.528										

** Lungimile segmentelor sunt determinate în planul de proiecție Stereo 70 și sunt rotunjite la 1 milimetru.

*** Distanța dintre puncte este formată din segmente cumulate ce sunt mai mici decât valoarea 1 milimetru.

**DATE DESPRE IMOBILUL NR. 1497**

Oficiul de Cadastru și Publicitate Imobiliară SUCEAVA
Biroul de Cadastru și Publicitate Imobiliară Campulung Moldovenesc

A. Partea I. Descrierea imobilului

TEREN Extravilan

Adresa: Jud. Suceava, Loc numit Obcina

Nr. Crt	Nr cadastral Nr. topografic	Suprafața* (mp)	Observații / Referințe
A1	32204	91.020	Sector cadastral:68 Teren neimprejmuit; CF 32204, 31791, 32229, 31771, 32202, 30802, 31772, 31774, 31789, 34042, 32203, nr. top. 2425, 2382, 2436, 2433, 2434, parte din nr. top. 2393/5, 2325/13, 2393/1, 2393/7, 2393/2, 2383, 2449, 2424/2

B. Partea II. Proprietari și acte

Inscrieri privitoare la dreptul de proprietate și alte drepturi reale		Referințe
1497 / 30/10/2022		
Act Normativ nr. Lege nr. 7, din 13/03/1996 emis de Parlamentul României;		
B1	Intabulare, drept de PROPRIETATE, dobândit prin Lege, cota actuala 1/1 1) NEIDENTIFICAT NEIDENTIFICAT	A1
Act Administrativ nr. Adeverință nr. 581, din 24/10/2022 emis de Primăria Comunei Pojorâta;		
B2	Se notează posesia faptică în favoarea lui 1) BEDRULE GAVRIL	A1

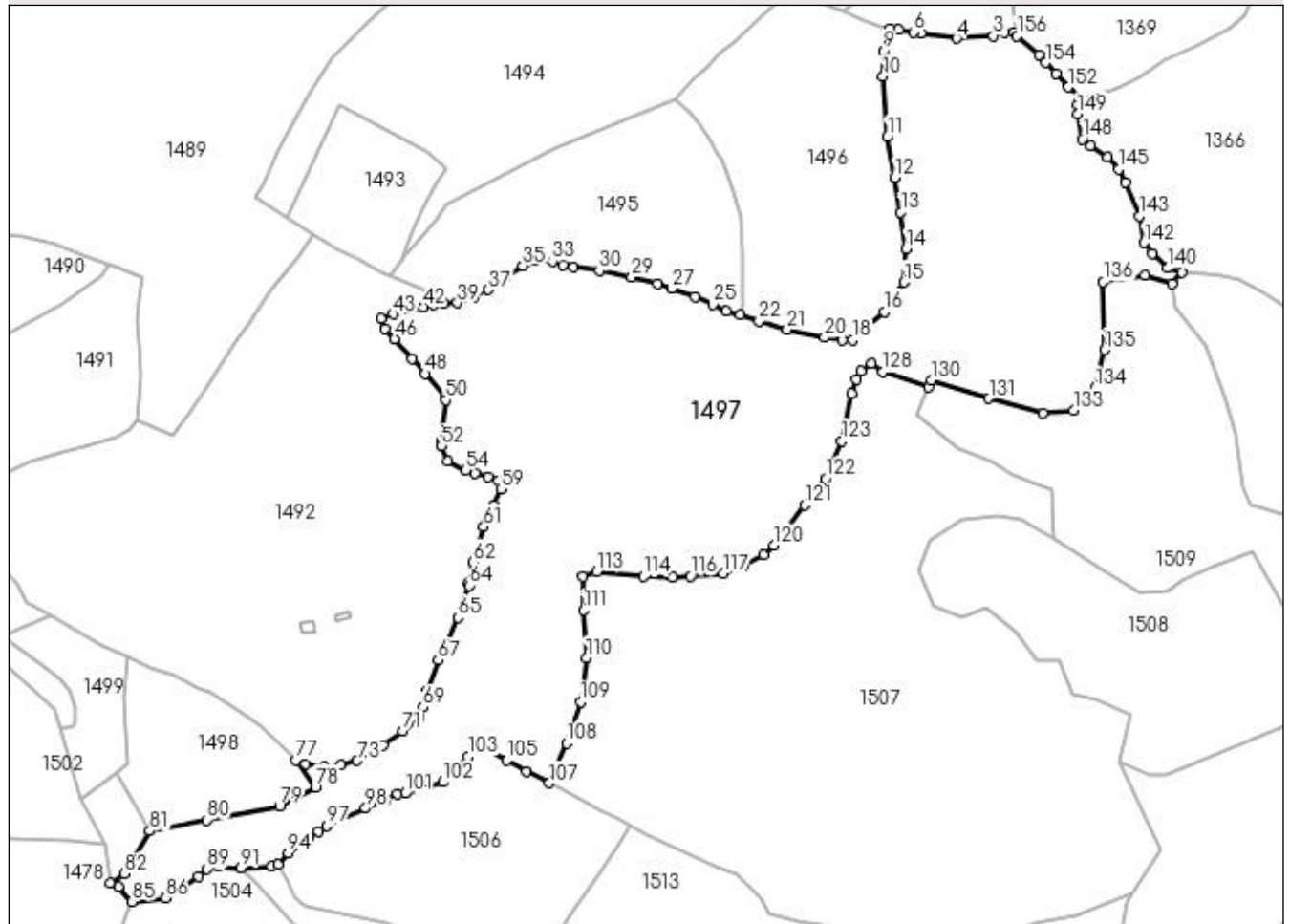
C. Partea III. SARCINI .

Inscrieri privind dezmembramintele dreptului de proprietate, drepturi reale de garanție și sarcini	Referințe
NU SUNT	

Anexa Nr. 1 La Partea I**Teren**

Nr cadastral	Suprafața (mp)*	Observații / Referințe
32204	91.020	CF 32204, 31791, 32229, 31771, 32202, 30802, 31772, 31774, 31789, 34042, 32203, nr. top. 2425, 2382, 2436, 2433, 2434, parte din nr. top. 2393/5, 2325/13, 2393/1, 2393/7, 2393/2, 2383, 2449, 2424/2

* Suprafața este determinată în planul de proiecție Stereo 70.

DETALII LINIARE IMOBIL**Date referitoare la teren**

Crt	Categorie folosință	Intravilan	Suprafața (mp)	Tarla	Parcelă	Nr. topo	Observații / Referințe
1	pasune	NU	29.203	-	-	-	
2	faneata	NU	61.817	-	-	-	

Lungime Segmente

1) Valorile lungimilor segmentelor sunt obținute din proiecție în plan.

Punct început	X / Y	Punct sfârșit	X / Y	Lungime segment	Punct început	X / Y	Punct sfârșit	X / Y	Lungime segment	Punct început	X / Y	Punct sfârșit	X / Y	Lungime segment
1	538.484,628 666.112,129	2	538.478,542 666.112,24	6.087	2	538.478,542 666.112,24	3	538.471,419 666.110,213	7.406	3	538.471,419 666.110,213	4	538.448,118 666.108,575	23.359
4	538.448,118 666.108,575	5	538.425,521 666.111,877	22.837	5	538.425,521 666.111,877	6	538.420,885 666.112,546	4.684	6	538.420,885 666.112,546	7	538.411,707 666.114,173	9.321
7	538.411,707 666.114,173	8	538.406,121 666.114,572	5.6	8	538.406,121 666.114,572	9	538.401,703 666.100,762	14.499	9	538.401,703 666.100,762	10	538.401,457 666.084,454	16.31
10	538.401,457 666.084,454	11	538.404,271 666.046,174	38.383	11	538.404,271 666.046,174	12	538.409,073 666.020,478	26.141	12	538.409,073 666.020,478	13	538.412,813 665.998,431	22.362

Punct început	X / Y	Punct sfârșit	X / Y	Lungime segment	Punct început	X / Y	Punct sfârșit	X / Y	Lungime segment	Punct început	X / Y	Punct sfârșit	X / Y	Lungime segment
13	538.412,813 665.998,431	14	538.416,234 665.975,362	23.321	14	538.416,234 665.975,362	15	538.414,754 665.954,142	21.272	15	538.414,754 665.954,142	16	538.402,288 665.935,306	22.588
16	538.402,288 665.935,306	17	538.389,127 665.923,982	17.362	17	538.389,127 665.923,982	18	538.382,334 665.917,783	9.196	18	538.382,334 665.917,783	19	538.375,54 665.917,33	6.809
19	538.375,54 665.917,33	20	538.364,545 665.919,218	11.156	20	538.364,545 665.919,218	21	538.340,726 665.924,035	24.301	21	538.340,726 665.924,035	22	538.322,9 665.929,683	18.699
22	538.322,9 665.929,683	23	538.311,053 665.933,33	12.396	23	538.311,053 665.933,33	24	538.302,448 665.935,981	9.004	24	538.302,448 665.935,981	25	538.293,7 665.940,069	9.656
25	538.293,7 665.940,069	26	538.282,364 665.944,858	12.306	26	538.282,364 665.944,858	27	538.267,755 665.950,269	15.579	27	538.267,755 665.950,269	28	538.258,599 665.952,915	9.531
28	538.258,599 665.952,915	29	538.242,316 665.957,424	16.896	29	538.242,316 665.957,424	30	538.221,829 665.961,574	20.903	30	538.221,829 665.961,574	31	538.205,659 665.963,705	16.31
31	538.205,659 665.963,705	32	538.198,693 665.965,364	7.161	32	538.198,693 665.965,364	33	538.192,052 665.967,432	6.956	33	538.192,052 665.967,432	34	538.182,287 665.968,191	9.794
34	538.182,287 665.968,191	35	538.173,363 665.964,74	9.568	35	538.173,363 665.964,74	36	538.162,427 665.957,922	12.887	36	538.162,427 665.957,922	37	538.151,577 665.949,515	13.726
37	538.151,577 665.949,515	38	538.142,597 665.945,062	10.023	38	538.142,597 665.945,062	39	538.131,878 665.941,194	11.396	39	538.131,878 665.941,194	40	538.123,29 665.940,509	8.615
40	538.123,29 665.940,509	41	538.117,129 665.939,912	6.19	41	538.117,129 665.939,912	42	538.110,113 665.938,417	7.174	42	538.110,113 665.938,417	43	538.091,127 665.933,924	19.51
43	538.091,127 665.933,924	44	538.083,392 665.931,128	8.225	44	538.083,392 665.931,128	45	538.086,053 665.924,897	6.775	45	538.086,053 665.924,897	46	538.092,137 665.918,369	8.924
46	538.092,137 665.918,369	47	538.103,184 665.905,783	16.746	47	538.103,184 665.905,783	48	538.111,555 665.896,304	12.646	48	538.111,555 665.896,304	49	538.124,0 665.882,041	18.929
49	538.124,0 665.882,041	50	538.124,589 665.879,596	2.515	50	538.124,589 665.879,596	51	538.121,425 665.853,513	26.274	51	538.121,425 665.853,513	52	538.121,813 665.850,414	3.123
52	538.121,813 665.850,414	53	538.125,59 665.840,866	10.268	53	538.125,59 665.840,866	54	538.137,31 665.835,094	13.064	54	538.137,31 665.835,094	55	538.143,015 665.833,002	6.076
55	538.143,015 665.833,002	56	538.151,556 665.830,665	8.855	56	538.151,556 665.830,665	57	538.157,68 665.828,326	6.555	57	538.157,68 665.828,326	58	538.162,295 665.827,68	4.66
58	538.162,295 665.827,68	59	538.159,441 665.823,397	5.147	59	538.159,441 665.823,397	60	538.155,098 665.813,104	11.172	60	538.155,098 665.813,104	61	538.148,554 665.799,292	15.284
61	538.148,554 665.799,292	62	538.141,76 665.776,935	23.367	62	538.141,76 665.776,935	63	538.139,133 665.763,86	13.336	63	538.139,133 665.763,86	64	538.139,375 665.762,086	1.79
64	538.139,375 665.762,086	65	538.132,428 665.741,707	21.531	65	538.132,428 665.741,707	66	538.125,057 665.724,238	18.96	66	538.125,057 665.724,238	67	538.119,597 665.714,943	10.78
67	538.119,597 665.714,943	68	538.112,651 665.695,407	20.734	68	538.112,651 665.695,407	69	538.110,097 665.685,128	10.592	69	538.110,097 665.685,128	70	538.108,179 665.678,624	6.781
70	538.108,179 665.678,624	71	538.097,29 665.669,784	14.026	71	538.097,29 665.669,784	72	538.085,093 665.661,211	14.908	72	538.085,093 665.661,211	73	538.068,355 665.651,167	19.52
73	538.068,355 665.651,167	74	538.058,176 665.648,297	10.576	74	538.058,176 665.648,297	75	538.047,46 665.647,029	10.791	75	538.047,46 665.647,029	76	538.035,742 665.648,965	11.877
76	538.035,742 665.648,965	77	538.029,598 665.651,502	6.647	77	538.029,598 665.651,502	78	538.041,887 665.634,352	21.098	78	538.041,887 665.634,352	79	538.019,254 665.622,602	25.501
79	538.019,254 665.622,602	80	537.973,006 665.613,664	47.104	80	537.973,006 665.613,664	81	537.936,976 665.606,637	36.709	81	537.936,976 665.606,637	82	537.920,802 665.579,567	31.534
82	537.920,802 665.579,567	83	537.911,729 665.573,879	10.709	83	537.911,729 665.573,879	84	537.917,153 665.571,546	5.904	84	537.917,153 665.571,546	85	537.925,59 665.561,956	12.773
85	537.925,59 665.561,956	86	537.946,88 665.564,41	21.431	86	537.946,88 665.564,41	87	537.956,775 665.569,613	11.18	87	537.956,775 665.569,613	88	537.967,864 665.577,722	13.738
88	537.967,864 665.577,722	89	537.973,034 665.582,76	7.219	89	537.973,034 665.582,76	90	537.980,299 665.584,593	7.493	90	537.980,299 665.584,593	91	537.994,569 665.583,094	14.349
91	537.994,569 665.583,094	92	538.014,191 665.584,575	19.678	92	538.014,191 665.584,575	93	538.018,514 665.585,362	4.394	93	538.018,514 665.585,362	94	538.024,621 665.592,877	9.684
94	538.024,621 665.592,877	95	538.037,215 665.602,281	15.718	95	538.037,215 665.602,281	96	538.043,812 665.606,565	7.866	96	538.043,812 665.606,565	97	538.048,971 665.609,874	6.129
97	538.048,971 665.609,874	98	538.073,712 665.621,01	27.132	98	538.073,712 665.621,01	99	538.086,477 665.626,333	13.83	99	538.086,477 665.626,333	100	538.093,834 665.630,174	8.299
100	538.093,834 665.630,174	101	538.098,826 665.630,469	5.001	101	538.098,826 665.630,469	102	538.122,867 665.637,64	25.088	102	538.122,867 665.637,64	103	538.138,707 665.654,107	22.849
103	538.138,707 665.654,107	104	538.145,56 665.661,286	9.925	104	538.145,56 665.661,286	105	538.163,053 665.651,392	20.097	105	538.163,053 665.651,392	106	538.175,984 665.644,558	14.626
106	538.175,984 665.644,558	107	538.190,228 665.636,994	16.128	107	538.190,228 665.636,994	108	538.200,961 665.662,296	27.484	108	538.200,961 665.662,296	109	538.209,869 665.688,248	27.438
109	538.209,869 665.688,248	110	538.213,728 665.716,331	28.347	110	538.213,728 665.716,331	111	538.211,856 665.746,481	30.208	111	538.211,856 665.746,481	112	538.211,501 665.767,746	21.268

Punct început	X / Y	Punct sfârșit	X / Y	Lungime segment	Punct început	X / Y	Punct sfârșit	X / Y	Lungime segment	Punct început	X / Y	Punct sfârșit	X / Y	Lungime segment
112	538.211,501 665.767,746	113	538.220,017 665.770,743	9.028	113	538.220,017 665.770,743	114	538.249,724 665.767,856	29.847	114	538.249,724 665.767,856	115	538.268,368 665.767,411	18.649
115	538.268,368 665.767,411	116	538.279,633 665.768,071	11.284	116	538.279,633 665.768,071	117	538.300,472 665.769,818	20.912	117	538.300,472 665.769,818	118	538.313,25 665.774,981	13.782
118	538.313,25 665.774,981	119	538.325,922 665.781,425	14.216	119	538.325,922 665.781,425	120	538.332,583 665.787,561	9.056	120	538.332,583 665.787,561	121	538.351,838 665.813,001	31.905
121	538.351,838 665.813,001	122	538.365,169 665.829,861	21.494	122	538.365,169 665.829,861	123	538.375,401 665.853,658	25.903	123	538.375,401 665.853,658	124	538.381,706 665.883,623	30.621
124	538.381,706 665.883,623	125	538.384,629 665.892,628	9.468	125	538.384,629 665.892,628	126	538.387,575 665.897,873	6.016	126	538.387,575 665.897,873	127	538.394,118 665.902,841	8.215
127	538.394,118 665.902,841	128	538.401,633 665.897,62	9.151	128	538.401,633 665.897,62	129	538.430,241 665.887,613	30.308	129	538.430,241 665.887,613	130	538.432,103 665.892,093	4.852
130	538.432,103 665.892,093	131	538.468,639 665.880,625	38.294	131	538.468,639 665.880,625	132	538.503,06 665.871,269	35.67	132	538.503,06 665.871,269	133	538.522,385 665.873,08	19.41
133	538.522,385 665.873,08	134	538.535,972 665.887,264	19.642	134	538.535,972 665.887,264	135	538.542,011 665.911,408	24.888	135	538.542,011 665.911,408	136	538.541,212 665.954,395	42.994
136	538.541,212 665.954,395	137	538.567,783 665.958,62	26.905	137	538.567,783 665.958,62	138	538.584,995 665.953,188	18.049	138	538.584,995 665.953,188	139	538.591,092 665.960,515	9.532
139	538.591,092 665.960,515	140	538.581,805 665.963,031	9.622	140	538.581,805 665.963,031	141	538.572,132 665.972,326	13.415	141	538.572,132 665.972,326	142	538.566,898 665.979,062	8.53
142	538.566,898 665.979,062	143	538.563,899 665.996,106	17.306	143	538.563,899 665.996,106	144	538.555,451 666.017,588	23.083	144	538.555,451 666.017,588	145	538.550,759 666.025,744	9.409
145	538.550,759 666.025,744	146	538.543,91 666.033,479	10.331	146	538.543,91 666.033,479	147	538.532,955 666.040,646	13.091	147	538.532,955 666.040,646	148	538.527,726 666.044,771	6.66
148	538.527,726 666.044,771	149	538.524,742 666.060,872	16.375	149	538.524,742 666.060,872	150	538.524,962 666.066,635	5.767	150	538.524,962 666.066,635	151	538.525,804 666.071,652	5.087
151	538.525,804 666.071,652	152	538.518,799 666.077,756	9.291	152	538.518,799 666.077,756	153	538.511,306 666.085,979	11.125	153	538.511,306 666.085,979	154	538.504,409 666.093,245	10.018
154	538.504,409 666.093,245	155	538.500,415 666.098,347	6.479	155	538.500,415 666.098,347	156	538.486,579 666.110,102	18.155	156	538.486,579 666.110,102	1	538.484,628 666.112,129	2.813

** Lungimile segmentelor sunt determinate în planul de proiecție Stereo 70 și sunt rotunjite la 1 milimetru.

*** Distanța dintre puncte este formată din segmente cumulate ce sunt mai mici decât valoarea 1 milimetru.

**DATE DESPRE IMOBILUL NR. 1498**

Oficiul de Cadastru și Publicitate Imobiliară SUCEAVA
Biroul de Cadastru și Publicitate Imobiliară Câmpulung Moldovenesc

A. Partea I. Descrierea imobilului

TEREN Extravilan

Adresa: Jud. Suceava, Loc numit Obcina

Nr. Crt	Nr cadastral Nr. topografic	Suprafața* (mp)	Observații / Referințe
A1	31790	8.169	Sector cadastral:68 Teren neimprejmit; Provenit din CF 31790, nr. top. 2393/10, CF 31783, 30802, 31779, nr. top. 2325/14, 2325/13, 2393/1, parte din nr. top. 2325/15

B. Partea II. Proprietari și acte

Inscrieri privitoare la dreptul de proprietate și alte drepturi reale		Referințe
76 / 11/01/1996		
Hotarare Judecatoreasca nr. Sentință Civilă nr. 3209, din 26/09/1995 emis de Judecătoria Câmpulung Moldovenesc;		
B1	Intabulare, drept de PROPRIETATE, dobandit prin Hotarare Judecatoreasca, cota actuala 1/1 1) LATIS NICOLAE , LIPSĂ CNP	A1

C. Partea III. SARCINI .

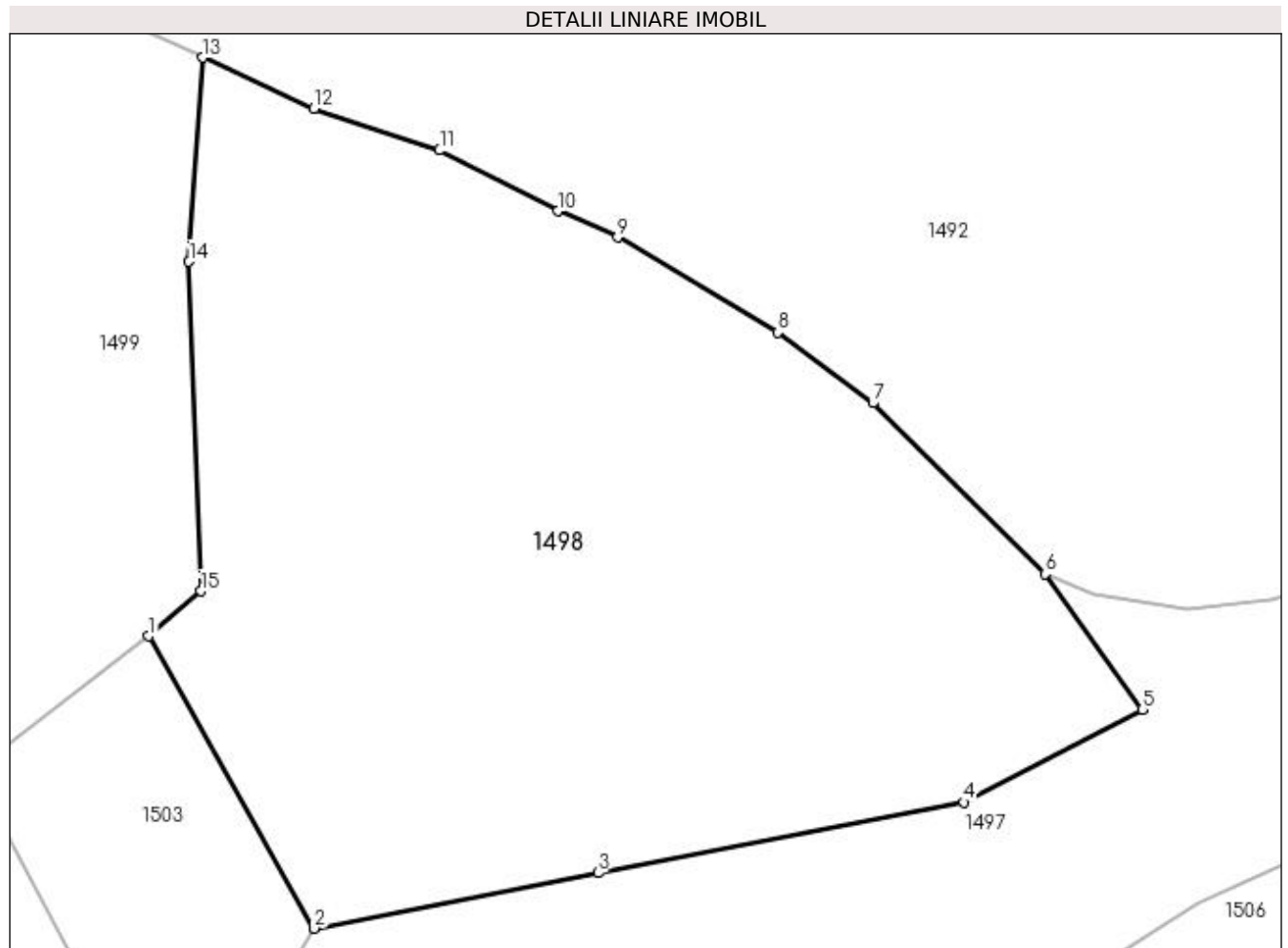
Inscrieri privind dezmembramintele dreptului de proprietate, drepturi reale de garanție și sarcini	Referințe
NU SUNT	

Anexa Nr. 1 La Partea I

Teren

Nr cadastral	Suprafața (mp)*	Observații / Referințe
31790	8.169	Provenit din CF 31790, nr. top. 2393/10, CF 31783, 30802, 31779, nr. top. 2325/14, 2325/13, 2393/1, parte din nr. top. 2325/15

* Suprafața este determinată în planul de proiecție Stereo 70.



Date referitoare la teren

Crt	Categorie folosință	Intra vilan	Suprafața (mp)	Tarla	Parcelă	Nr. topo	Observații / Referințe
1	faneata	NU	8.169	-	-	-	

Lungime Segmente

1) Valorile lungimilor segmentelor sunt obținute din proiecție în plan.

Punct început	X / Y	Punct sfârșit	X / Y	Lungime segment (** (m)
1	537.916,052 665.643,622	2	537.936,976 665.606,637	42.494
2	537.936,976 665.606,637	3	537.973,006 665.613,664	36.709
3	537.973,006 665.613,664	4	538.019,254 665.622,602	47.104
4	538.019,254 665.622,602	5	538.041,887 665.634,352	25.501
5	538.041,887 665.634,352	6	538.029,598 665.651,502	21.098

Punct început	X / Y	Punct sfârșit	X / Y	Lungime segment (** (m)
6	538.029,598 665.651,502	7	538.007,772 665.673,123	30.722
7	538.007,772 665.673,123	8	537.995,698 665.682,03	15.004
8	537.995,698 665.682,03	9	537.975,432 665.694,082	23.579
9	537.975,432 665.694,082	10	537.967,844 665.697,408	8.285
10	537.967,844 665.697,408	11	537.952,9 665.705,075	16.796
11	537.952,9 665.705,075	12	537.936,953 665.710,335	16.792
12	537.936,953 665.710,335	13	537.922,904 665.716,818	15.473
13	537.922,904 665.716,818	14	537.921,171 665.690,998	25.878
14	537.921,171 665.690,998	15	537.922,663 665.649,329	41.696
15	537.922,663 665.649,329	1	537.916,052 665.643,622	8.734

** Lungimile segmentelor sunt determinate în planul de proiecție Stereo 70 și sunt rotunjite la 1 milimetru.

*** Distanța dintre puncte este formată din segmente cumulate ce sunt mai mici decât valoarea 1 milimetru.

**DATE DESPRE IMOBILUL NR. 1499**

Oficiul de Cadastru și Publicitate Imobiliară SUCEAVA
Biroul de Cadastru și Publicitate Imobiliară Campulung Moldovenesc

A. Partea I. Descrierea imobilului

TEREN Extravilan

Adresa: Jud. Suceava, Loc numit Obcina

Nr. Crt	Nr cadastral Nr. topografic	Suprafața* (mp)	Observații / Referințe
A1		4.166	Sector cadastral:68 Teren neimprejmit;

B. Partea II. Proprietari și acte

Inscrieri privitoare la dreptul de proprietate și alte drepturi reale		Referințe
1499 / 30/10/2022		
Act Normativ nr. Lege nr. 7, din 13/03/1996 emis de Parlamentul României;		
B1	Intabulare, drept de PROPRIETATE, dobândit prin Lege, cota actuala 1/1 1) NEIDENTIFICAT NEIDENTIFICAT	A1
Act Administrativ nr. Adeverință nr. 582, din 24/10/2022 emis de Primăria Comunei Pojorâta;		
B2	Se notează posesia faptică în favoarea lui 1) BEDRULE GAVRIL	A1

C. Partea III. SARCINI .

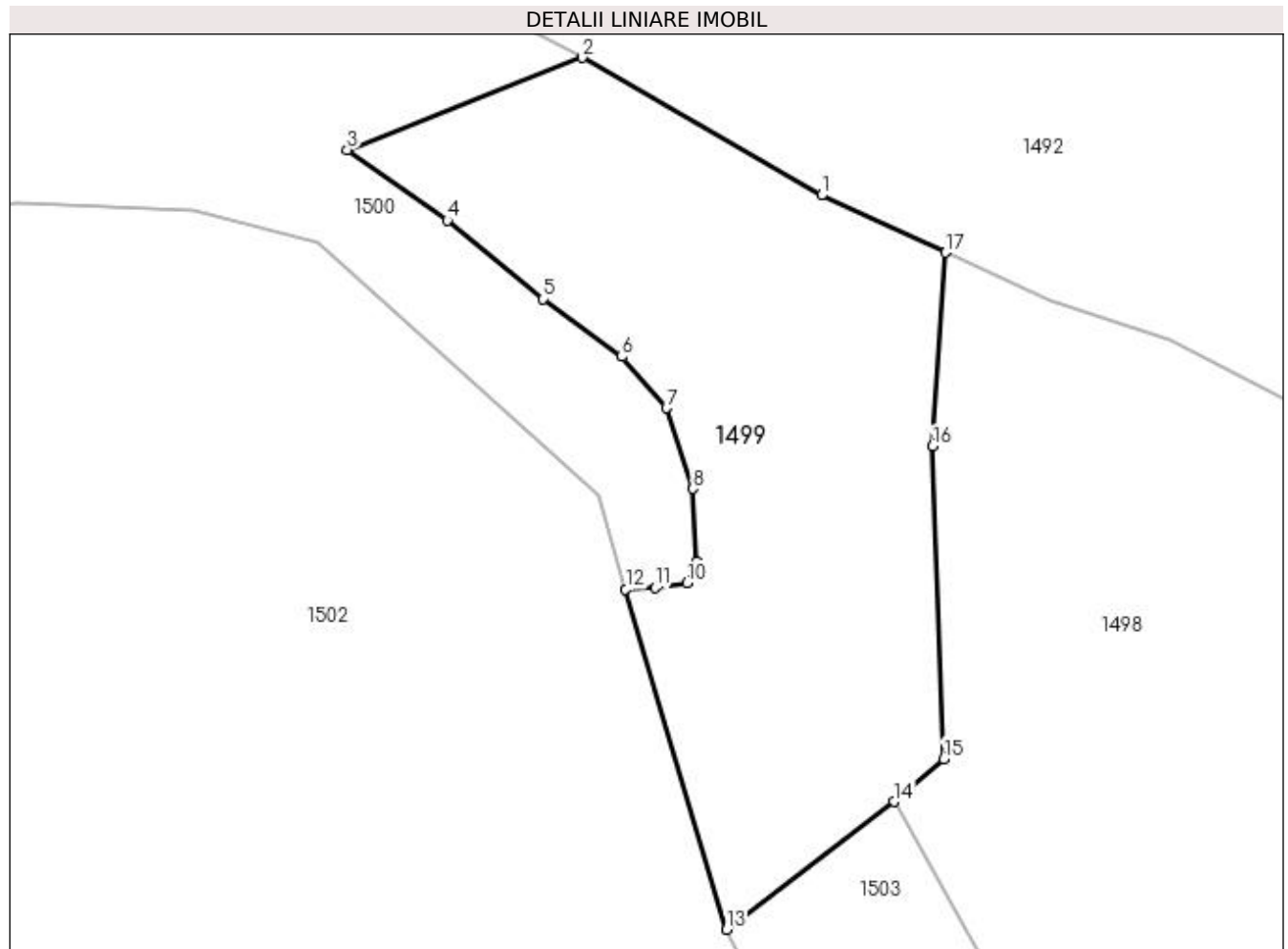
Inscrieri privind dezmembramintele dreptului de proprietate, drepturi reale de garanție și sarcini	Referințe
NU SUNT	

Anexa Nr. 1 La Partea I

Teren

Nr cadastral	Suprafața (mp)*	Observații / Referințe
	4.166	

* Suprafața este determinată în planul de proiecție Stereo 70.



Date referitoare la teren

Crt	Categorie folosință	Intra vilan	Suprafața (mp)	Tarla	Parcelă	Nr. topo	Observații / Referințe
1	faneata	NU	4.166	-	-	-	

Lungime Segmente

1) Valorile lungimilor segmentelor sunt obținute din proiecție în plan.

Punct început	X / Y	Punct sfârșit	X / Y	Lungime segment (** (m)
1	537.906,381 665.724,443	2	537.874,448 665.742,811	36.839
2	537.874,448 665.742,811	3	537.843,129 665.730,522	33.644
3	537.843,129 665.730,522	4	537.856,464 665.721,104	16.325
4	537.856,464 665.721,104	5	537.869,274 665.710,629	16.548
5	537.869,274 665.710,629	6	537.879,739 665.702,94	12.986

Punct început	X / Y	Punct sfârșit	X / Y	Lungime segment (** (m)
6	537.879,739 665.702,94	7	537.885,693 665.696,069	9.092
7	537.885,693 665.696,069	8	537.889,212 665.685,353	11.279
8	537.889,212 665.685,353	9	537.889,663 665.675,598	9.765
9	537.889,663 665.675,598	10	537.888,4 665.672,763	3.104
10	537.888,4 665.672,763	11	537.884,16 665.672,138	4.286
11	537.884,16 665.672,138	12	537.880,251 665.671,95	3.914
12	537.880,251 665.671,95	13	537.893,704 665.626,582	47.321
13	537.893,704 665.626,582	14	537.916,052 665.643,622	28.103
14	537.916,052 665.643,622	15	537.922,663 665.649,329	8.734
15	537.922,663 665.649,329	16	537.921,171 665.690,998	41.696
16	537.921,171 665.690,998	17	537.922,904 665.716,818	25.878
17	537.922,904 665.716,818	1	537.906,381 665.724,443	18.198

** Lungimile segmentelor sunt determinate în planul de proiecție Stereo 70 și sunt rotunjite la 1 milimetru.

*** Distanța dintre puncte este formată din segmente cumulate ce sunt mai mici decât valoarea 1 milimetru.

**DATE DESPRE IMOBILUL NR. 1500**

Oficiul de Cadastru și Publicitate Imobiliară SUCEAVA
Biroul de Cadastru și Publicitate Imobiliară Campulung Moldovenesc

A. Partea I. Descrierea imobilului

TEREN Extravilan

Adresa: Jud. Suceava, Loc numit Obcina

Nr. Crt	Nr cadastral Nr. topografic	Suprafața* (mp)	Observații / Referințe
A1		6.367	Sector cadastral:68 Teren neimprejmuit; U.P. II, U.A. 42A

B. Partea II. Proprietari și acte

Inscrieri privitoare la dreptul de proprietate și alte drepturi reale		Referințe
1500 / 30/10/2022		
Act Normativ nr. Hotărâre nr. 1.705, din 29/11/2006 emis de Guvernul României;		
B1	Intabulare, drept de PROPRIETATE, dobandit prin Lege, cota actuala 1/1 1) STATUL ROMÂN PRIN MINISTERUL MEDIULUI, APELOR ȘI PĂDURILOR - DOMENIUL PUBLIC, CIF: 16335444	A1
Act Normativ nr. Hotărâre nr. 1.705, din 29/11/2006 emis de Guvernul României (Act Normativ: Anexa nr. 3 - Inventarul centralizat al bunurilor din domeniul public al Statului, poziția nr.1363; Act Normativ: Ordin Ministru nr. 496 din 09.03.2016 și Aviz CTAS nr. 140 din 04.06.2015 emise de Ministerul Apelor și Pădurilor; Act Administrativ; Declarație nr. 19147 din 12.12.2022 emis de Direcția Silvică Suceava.);		
B2	Intabulare, drept de ADMINISTRARE, dobandit prin Lege, cota actuala 1/1 1) REGIA NAȚIONALĂ A PĂDURILOR ROMSILVA RA, CIF:1590120, PRIN DIRECȚIA SILVICĂ SUCEAVA, CUI 714140, JUD. SUCEAVA, MUN. SUCEAVA, BLD. 1 MAI, NR.6	A1

C. Partea III. SARCINI .

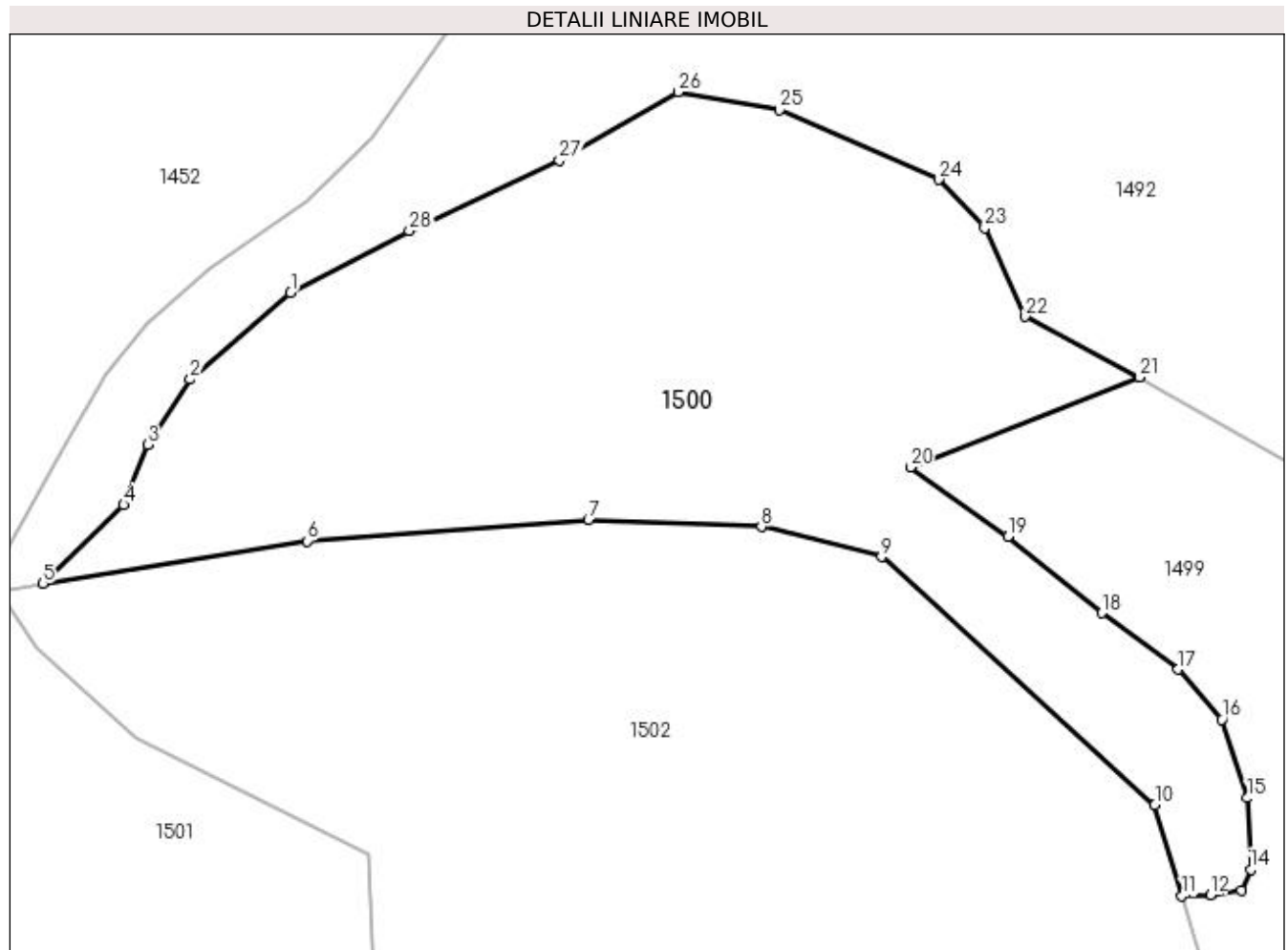
Inscrieri privind dezmembramintele dreptului de proprietate, drepturi reale de garanție și sarcini	Referințe
NU SUNT	

Anexa Nr. 1 La Partea I

Teren

Nr cadastral	Suprafața (mp)*	Observații / Referințe
	6.367	U.P. II, U.A. 42A

* Suprafața este determinată în planul de proiecție Stereo 70.



Date referitoare la teren

Crt	Categorie folosință	Intra vilan	Suprafața (mp)	Tarla	Parcelă	Nr. topo	Observații / Referințe
1	padure	NU	6.367	-	-	-	

Lungime Segmente

1) Valorile lungimilor segmentelor sunt obținute din proiecție în plan.

Punct început	X / Y	Punct sfârșit	X / Y	Lungime segment (** (m)
1	537.758,401 665.754,405	2	537.744,688 665.742,536	18.136
3	537.738,824 665.733,598	4	537.735,576 665.725,381	8.836
5	537.724,564 665.714,649	6	537.760,615 665.720,447	36.514
7	537.799,103 665.723,352	8	537.822,76 665.722,425	23.675
9	537.839,192 665.718,292	10	537.876,563 665.684,387	50.459

Punct început	X / Y	Punct sfârșit	X / Y	Lungime segment (** (m)
2	537.744,688 665.742,536	3	537.738,824 665.733,598	10.69
4	537.735,576 665.725,381	5	537.724,564 665.714,649	15.377
6	537.760,615 665.720,447	7	537.799,103 665.723,352	38.597
8	537.822,76 665.722,425	9	537.839,192 665.718,292	16.944
10	537.876,563 665.684,387	11	537.880,251 665.671,95	12.972

Punct început	X / Y	Punct sfârșit	X / Y	Lungime segment (** (m)
11	537.880,251 665.671,95	12	537.884,16 665.672,138	3.914
13	537.888,4 665.672,763	14	537.889,663 665.675,598	3.104
15	537.889,212 665.685,353	16	537.885,693 665.696,069	11.279
17	537.879,739 665.702,94	18	537.869,274 665.710,629	12.986
19	537.856,464 665.721,104	20	537.843,129 665.730,522	16.325
21	537.874,448 665.742,811	22	537.858,788 665.751,105	17.721
23	537.853,306 665.763,199	24	537.846,991 665.769,83	9.157
25	537.825,25 665.779,345	26	537.811,357 665.781,795	14.107
27	537.795,118 665.772,473	28	537.774,639 665.762,814	22.643

Punct început	X / Y	Punct sfârșit	X / Y	Lungime segment (** (m)
12	537.884,16 665.672,138	13	537.888,4 665.672,763	4.286
14	537.889,663 665.675,598	15	537.889,212 665.685,353	9.765
16	537.885,693 665.696,069	17	537.879,739 665.702,94	9.092
18	537.869,274 665.710,629	19	537.856,464 665.721,104	16.548
20	537.843,129 665.730,522	21	537.874,448 665.742,811	33.644
22	537.858,788 665.751,105	23	537.853,306 665.763,199	13.278
24	537.846,991 665.769,83	25	537.825,25 665.779,345	23.732
26	537.811,357 665.781,795	27	537.795,118 665.772,473	18.724
28	537.774,639 665.762,814	1	537.758,401 665.754,405	18.286

** Lungimile segmentelor sunt determinate în planul de proiecție Stereo 70 și sunt rotunjite la 1 milimetru.

*** Distanța dintre puncte este formată din segmente cumulate ce sunt mai mici decât valoarea 1 milimetru.

**DATE DESPRE IMOBILUL NR. 1501**

Oficiul de Cadastru și Publicitate Imobiliară SUCEAVA
Biroul de Cadastru și Publicitate Imobiliară Campulung Moldovenesc

A. Partea I. Descrierea imobilului

TEREN Extravilan

Adresa: Jud. Suceava, Loc numit Obcina

Nr. Crt	Nr cadastral Nr. topografic	Suprafața* (mp)	Observații / Referințe
A1	33888	3.001	Sector cadastral:68 Teren neimprejmuit;

B. Partea II. Proprietari și acte

Inscrieri privitoare la dreptul de proprietate și alte drepturi reale		Referințe
1501 / 30/10/2022		
Act Normativ nr. Lege nr. 7, din 13/03/1996 emis de Parlamentul României;		
B1	Intabulare, drept de PROPRIETATE, dobândit prin Lege, cota actuala 1/1 1) NEIDENTIFICAT NEIDENTIFICAT	A1
Act Administrativ nr. Adeverință nr. 583, din 24/10/2022 emis de Primăria Comunei Pojorâta;		
B2	Se notează posesia faptică în favoarea lui 1) BEDRULE GAVRIL	A1

C. Partea III. SARCINI .

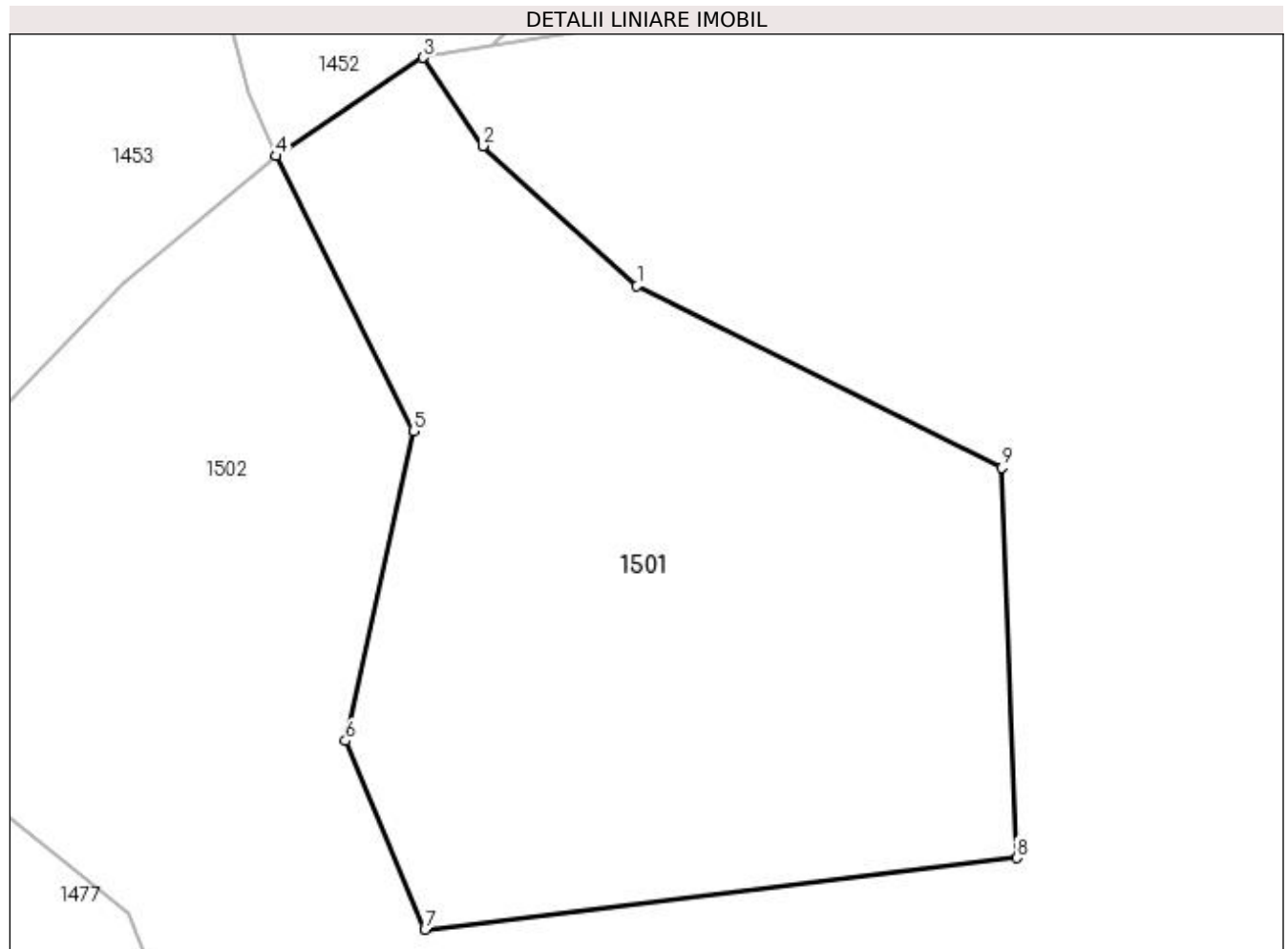
Inscrieri privind dezmembramintele dreptului de proprietate, drepturi reale de garanție și sarcini	Referințe
NU SUNT	

Anexa Nr. 1 La Partea I

Teren

Nr cadastral	Suprafața (mp)*	Observații / Referințe
33888	3.001	

* Suprafața este determinată în planul de proiecție Stereo 70.



Date referitoare la teren

Crt	Categorie folosință	Intra vilan	Suprafața (mp)	Tarla	Parcelă	Nr. topo	Observații / Referințe
1	faneata	NU	3.001	-	-	-	

Lungime Segmente

1) Valorile lungimilor segmentelor sunt obținute din proiecție în plan.

Punct început	X / Y	Punct sfârșit	X / Y	Lungime segment (** (m)
1	537.737,284 665.693,59	2	537.723,803 665.705,823	18.204
2	537.723,803 665.705,823	3	537.718,604 665.713,531	9.297
3	537.718,604 665.713,531	4	537.705,765 665.704,945	15.445
4	537.705,765 665.704,945	5	537.717,744 665.680,928	26.839
5	537.717,744 665.680,928	6	537.711,812 665.653,867	27.704

Punct început	X / Y	Punct sfârșit	X / Y	Lungime segment (** (m)
6	537.711,812 665.653,867	7	537.718,75 665.637,399	17.87
7	537.718,75 665.637,399	8	537.770,444 665.643,634	52.069
8	537.770,444 665.643,634	9	537.769,158 665.677,729	34.119
9	537.769,158 665.677,729	1	537.737,284 665.693,59	35.602

** Lungimile segmentelor sunt determinate în planul de proiecție Stereo 70 și sunt rotunjite la 1 milimetru.

*** Distanța dintre puncte este formată din segmente cumulate ce sunt mai mici decât valoarea 1 milimetru.

**DATE DESPRE IMOBILUL NR. 1502**

Oficiul de Cadastru și Publicitate Imobiliară SUCEAVA
Biroul de Cadastru și Publicitate Imobiliară Campulung Moldovenesc

A. Partea I. Descrierea imobilului

TEREN Extravilan

Adresa: Jud. Suceava, Loc numit Obcina

Nr. Crt	Nr cadastral Nr. topografic	Suprafața* (mp)	Observații / Referințe
A1	31527	18.991	Sector cadastral:68 Teren neimprejmuit; Provenit din CF 31527, nr. cad. 31527, CF 30802, parte din nr. top. 2325/13

B. Partea II. Proprietari și acte

Inscrieri privitoare la dreptul de proprietate și alte drepturi reale		Referințe
15740 / 16/09/2019		
Act Administrativ nr. 877, din 23/11/2012 emis de Comisia Județeană de Fond Funciar SUCEAVA;		
B1	Intabulare, drept de PROPRIETATE, dobandit prin Reconstituire, cota actuala 1/1 1) BEDRULE GAVRIL DEFUNCT:Da	A1

C. Partea III. SARCINI .

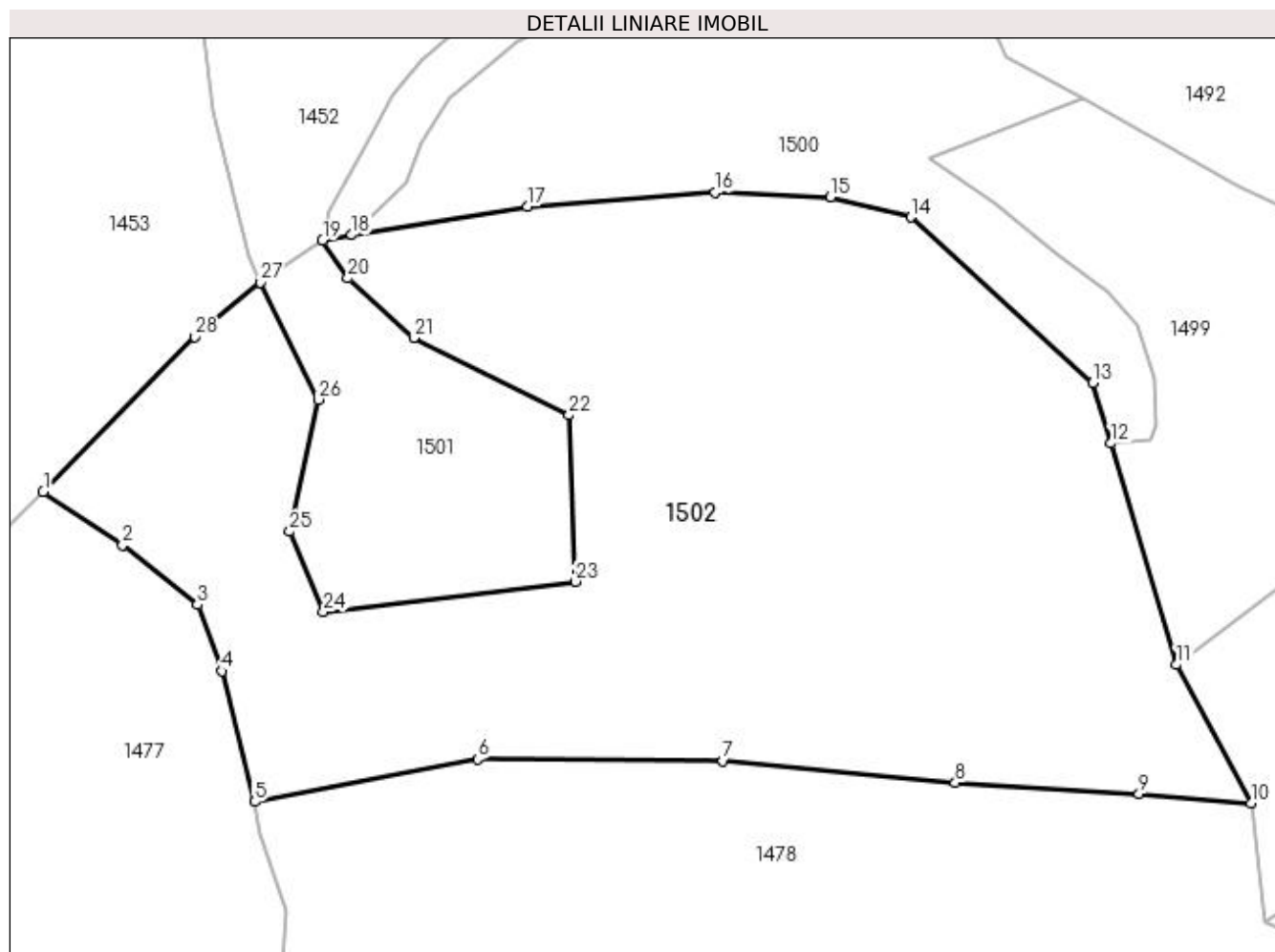
Inscrieri privind dezmembramintele dreptului de proprietate, drepturi reale de garanție și sarcini	Referințe
NU SUNT	

Anexa Nr. 1 La Partea I

Teren

Nr cadastral	Suprafața (mp)*	Observații / Referințe
31527	18.991	Provenit din CF 31527, nr. cad. 31527, CF 30802, parte din nr. top. 2325/13

* Suprafața este determinată în planul de proiecție Stereo 70.



Date referitoare la teren

Crt	Categorie folosință	Intravilan	Suprafața (mp)	Tarla	Parcelă	Nr. topo	Observații / Referințe
1	padure	NU	18.991	-	-	-	

Lungime Segmente

1) Valorile lungimilor segmentelor sunt obținute din proiecție în plan.

Punct început	X / Y	Punct sfârșit	X / Y	Lungime segment (** (m)
1	537.661,28 665.662,03	2	537.677,557 665.651,103	19.605
3	537.692,931 665.638,852	4	537.697,977 665.625,269	14.49
5	537.704,648 665.598,455	6	537.750,443 665.607,218	46.626
7	537.800,716 665.606,847	8	537.848,305 665.602,386	47.798
9	537.886,03 665.600,07	10	537.909,005 665.598,177	23.053

Punct început	X / Y	Punct sfârșit	X / Y	Lungime segment (** (m)
2	537.677,557 665.651,103	3	537.692,931 665.638,852	19.658
4	537.697,977 665.625,269	5	537.704,648 665.598,455	27.631
6	537.750,443 665.607,218	7	537.800,716 665.606,847	50.274
8	537.848,305 665.602,386	9	537.886,03 665.600,07	37.796
10	537.909,005 665.598,177	11	537.893,704 665.626,582	32.264

Punct început	X / Y	Punct sfârșit	X / Y	Lungime segment (** (m)
11	537.893,704 665.626,582	12	537.880,251 665.671,95	47.321
13	537.876,563 665.684,387	14	537.839,192 665.718,292	50.459
15	537.822,76 665.722,425	16	537.799,103 665.723,352	23.675
17	537.760,615 665.720,447	18	537.724,564 665.714,649	36.514
19	537.718,604 665.713,531	20	537.723,803 665.705,823	9.297
21	537.737,284 665.693,59	22	537.769,158 665.677,729	35.602
23	537.770,444 665.643,634	24	537.718,75 665.637,399	52.069
25	537.711,812 665.653,867	26	537.717,744 665.680,928	27.704
27	537.705,765 665.704,945	28	537.692,45 665.693,721	17.415

Punct început	X / Y	Punct sfârșit	X / Y	Lungime segment (** (m)
12	537.880,251 665.671,95	13	537.876,563 665.684,387	12.972
14	537.839,192 665.718,292	15	537.822,76 665.722,425	16.944
16	537.799,103 665.723,352	17	537.760,615 665.720,447	38.597
18	537.724,564 665.714,649	19	537.718,604 665.713,531	6.064
20	537.723,803 665.705,823	21	537.737,284 665.693,59	18.204
22	537.769,158 665.677,729	23	537.770,444 665.643,634	34.119
24	537.718,75 665.637,399	25	537.711,812 665.653,867	17.87
26	537.717,744 665.680,928	27	537.705,765 665.704,945	26.839
28	537.692,45 665.693,721	1	537.661,28 665.662,03	44.451

** Lungimile segmentelor sunt determinate în planul de proiecție Stereo 70 și sunt rotunjite la 1 milimetru.

*** Distanța dintre puncte este formată din segmente cumulate ce sunt mai mici decât valoarea 1 milimetru.

**DATE DESPRE IMOBILUL NR. 1503**

Oficiul de Cadastru și Publicitate Imobiliară SUCEAVA
 Biroul de Cadastru și Publicitate Imobiliară Câmpulung Moldovenesc

A. Partea I. Descrierea imobilului

TEREN Extravilan

Adresa: Jud. Suceava, Loc numit Obcina

Nr. Crt	Nr cadastral Nr. topografic	Suprafața* (mp)	Observații / Referințe
A1	35615	1.482	Sector cadastral:68 Teren neimprejmuit; Provenit din CF 35615, nr. top. 2394

B. Partea II. Proprietari și acte

Inscrieri privitoare la dreptul de proprietate și alte drepturi reale	Referințe
44 / 09/01/1997	
Hotarare Judecatoreasca nr. Sentință Civilă nr. 1106, din 22/03/1996 emis de Judecătoria Câmpulung Moldovenesc;	
B1	Intabulare, drept de PROPRIETATE, dobandit prin Hotarare Judecatoreasca, cota actuala 1/1
1) STRAJER MINODORA, LIPSĂ CNP	

C. Partea III. SARCINI .

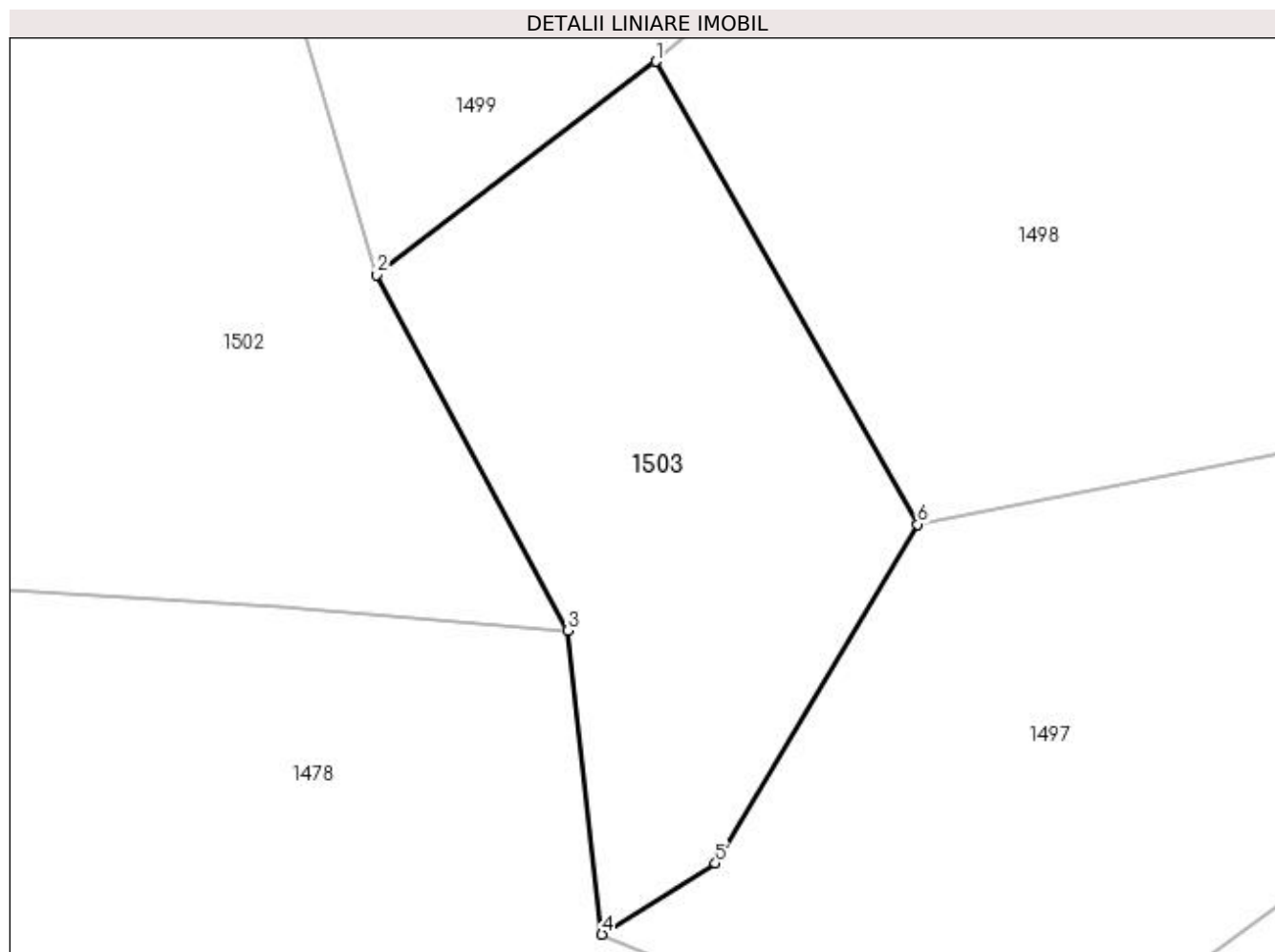
Inscrieri privind dezmembramintele dreptului de proprietate, drepturi reale de garanție și sarcini	Referințe
NU SUNT	

Anexa Nr. 1 La Partea I

Teren

Nr cadastral	Suprafața (mp)*	Observații / Referințe
35615	1.482	Provenit din CF 35615, nr. top. 2394

* Suprafața este determinată în planul de proiecție Stereo 70.



Date referitoare la teren

Crt	Categorie folosință	Intra vilan	Suprafața (mp)	Tarla	Parcelă	Nr. topo	Observații / Referințe
1	pasune	NU	1.482	-	-	-	

Lungime Segmente

1) Valorile lungimilor segmentelor sunt obținute din proiecție în plan.

Punct început	X / Y	Punct sfârșit	X / Y	Lungime segment (** (m)
1	537.916,052 665.643,622	2	537.893,704 665.626,582	28.103
2	537.893,704 665.626,582	3	537.909,005 665.598,177	32.264
3	537.909,005 665.598,177	4	537.911,729 665.573,879	24.45
4	537.911,729 665.573,879	5	537.920,802 665.579,567	10.709
5	537.920,802 665.579,567	6	537.936,976 665.606,637	31.534

Punct început	X / Y	Punct sfârșit	X / Y	Lungime segment (** (m)
6	537.936,976 665.606,637	1	537.916,052 665.643,622	42.494

** Lungimile segmentelor sunt determinate în planul de proiecție Stereo 70 și sunt rotunjite la 1 milimetru.

*** Distanța dintre puncte este formată din segmente cumulate ce sunt mai mici decât valoarea 1 milimetru.

**DATE DESPRE IMOBILUL NR. 1504**

Oficiul de Cadastru și Publicitate Imobiliară SUCEAVA
Biroul de Cadastru și Publicitate Imobiliară Campulung Moldovenesc

A. Partea I. Descrierea imobilului

TEREN Extravilan

Adresa: Jud. Suceava, Loc numit Obcina

Nr. Crt	Nr cadastral Nr. topografic	Suprafața* (mp)	Observații / Referințe
A1		4.792	Sector cadastral:68 Teren neimprejmuit;

B. Partea II. Proprietari și acte

Inscrieri privitoare la dreptul de proprietate și alte drepturi reale		Referințe
1504 / 30/10/2022		
Act Normativ nr. Lege nr. 7, din 13/03/1996 emis de Parlamentul României;		
B1	Inscrierea provizorie, drept de PROPRIETATE, dobandit prin Lege, cota actuala 1/1 1) COMUNA POJORĂTA, CIF:4441425	A1

C. Partea III. SARCINI .

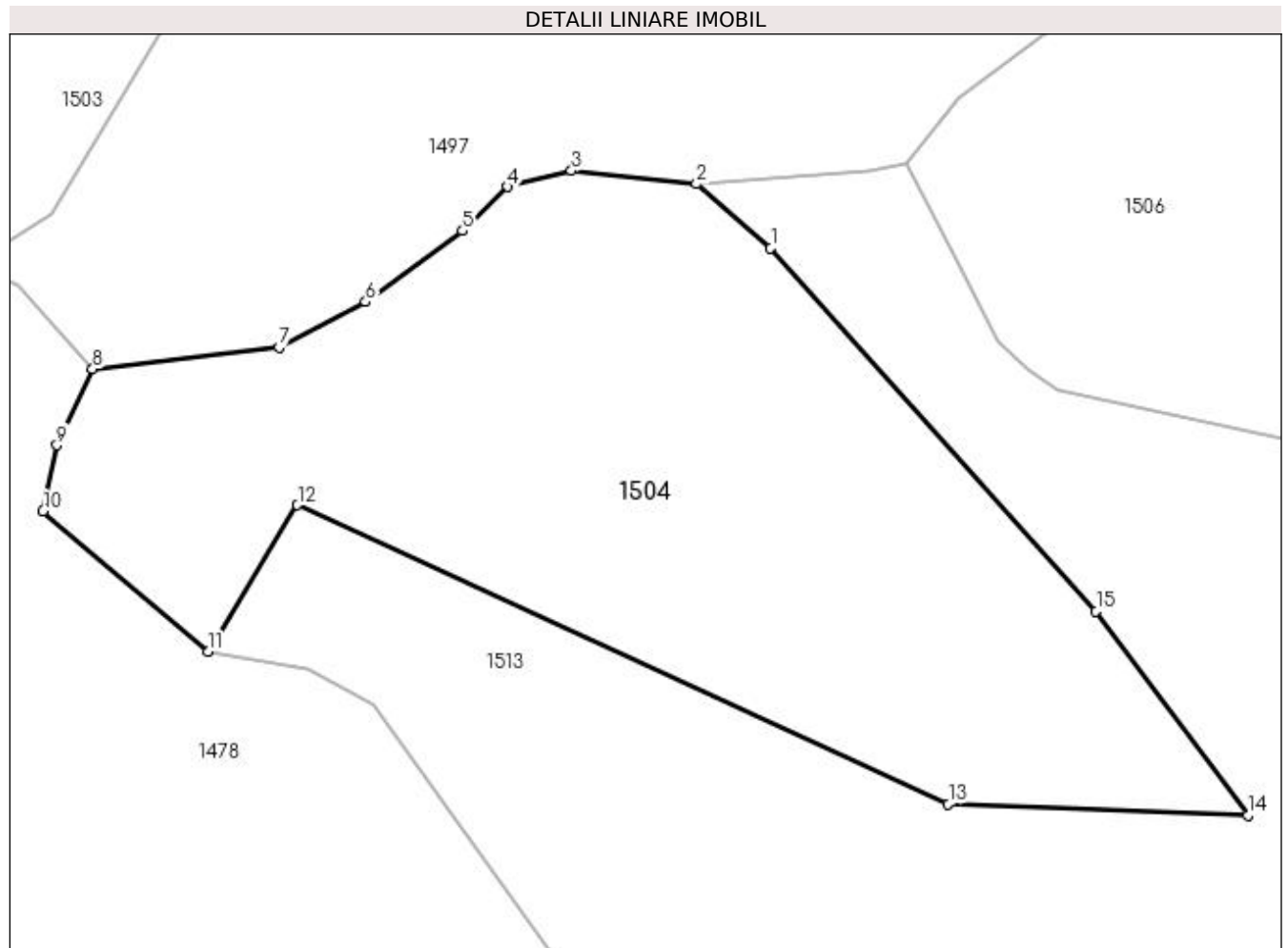
Inscrieri privind dezmembramintele dreptului de proprietate, drepturi reale de garanție și sarcini	Referințe
NU SUNT	

Anexa Nr. 1 La Partea I

Teren

Nr cadastral	Suprafața (mp)*	Observații / Referințe
	4.792	

* Suprafața este determinată în planul de proiecție Stereo 70.



Date referitoare la teren

Crt	Categorie folosință	Intra vilan	Suprafața (mp)	Tarla	Parcelă	Nr. topo	Observații / Referințe
1	pasune	NU	4.792	-	-	-	

Lungime Segmente

1) Valorile lungimilor segmentelor sunt obținute din proiecție în plan.

Punct început	X / Y	Punct sfârșit	X / Y	Lungime segment (** (m)
1	538.003,071 665.575,767	2	537.994,569 665.583,094	11.224
2	537.994,569 665.583,094	3	537.980,299 665.584,593	14.349
3	537.980,299 665.584,593	4	537.973,034 665.582,76	7.493
4	537.973,034 665.582,76	5	537.967,864 665.577,722	7.219
5	537.967,864 665.577,722	6	537.956,775 665.569,613	13.738

Punct început	X / Y	Punct sfârșit	X / Y	Lungime segment (** (m)
6	537.956,775 665.569,613	7	537.946,88 665.564,41	11.18
7	537.946,88 665.564,41	8	537.925,59 665.561,956	21.431
8	537.925,59 665.561,956	9	537.921,506 665.553,262	9.605
9	537.921,506 665.553,262	10	537.919,916 665.545,723	7.705
10	537.919,916 665.545,723	11	537.938,781 665.529,68	24.764
11	537.938,781 665.529,68	12	537.948,98 665.546,415	19.598
12	537.948,98 665.546,415	13	538.023,36 665.512,291	81.834
13	538.023,36 665.512,291	14	538.057,596 665.510,985	34.261
14	538.057,596 665.510,985	15	538.040,248 665.534,307	29.067
15	538.040,248 665.534,307	1	538.003,071 665.575,767	55.687

** Lungimile segmentelor sunt determinate în planul de proiecție Stereo 70 și sunt rotunjite la 1 milimetru.

*** Distanța dintre puncte este formată din segmente cumulate ce sunt mai mici decât valoarea 1 milimetru.

**DATE DESPRE IMOBILUL NR. 1505**

Oficiul de Cadastru și Publicitate Imobiliară SUCEAVA
 Biroul de Cadastru și Publicitate Imobiliară Câmpulung Moldovenesc

A. Partea I. Descrierea imobilului

TEREN Extravilan

Adresa: Jud. Suceava, Loc numit Obcina

Nr. Crt	Nr cadastral Nr. topografic	Suprafața* (mp)	Observații / Referințe
A1	35543	1.045	Sector cadastral:68 Teren neimprejmuit; Provenit din CF 35543, nr. top. 2393/3

B. Partea II. Proprietari și acte

Inscrieri privitoare la dreptul de proprietate și alte drepturi reale	Referințe
44 / 09/01/1997	
Hotarare Judecatoreasca nr. Sentință Civilă nr. 1106, din 22/03/1996 emis de Judecătoria Câmpulung Moldovenesc;	
B1	Intabulare, drept de PROPRIETATE, dobandit prin Hotarare Judecatoreasca, cota actuala 1/1
1) STRAJER MINODORA, LIPSĂ CNP	

C. Partea III. SARCINI .

Inscrieri privind dezmembramintele dreptului de proprietate, drepturi reale de garanție și sarcini	Referințe
NU SUNT	

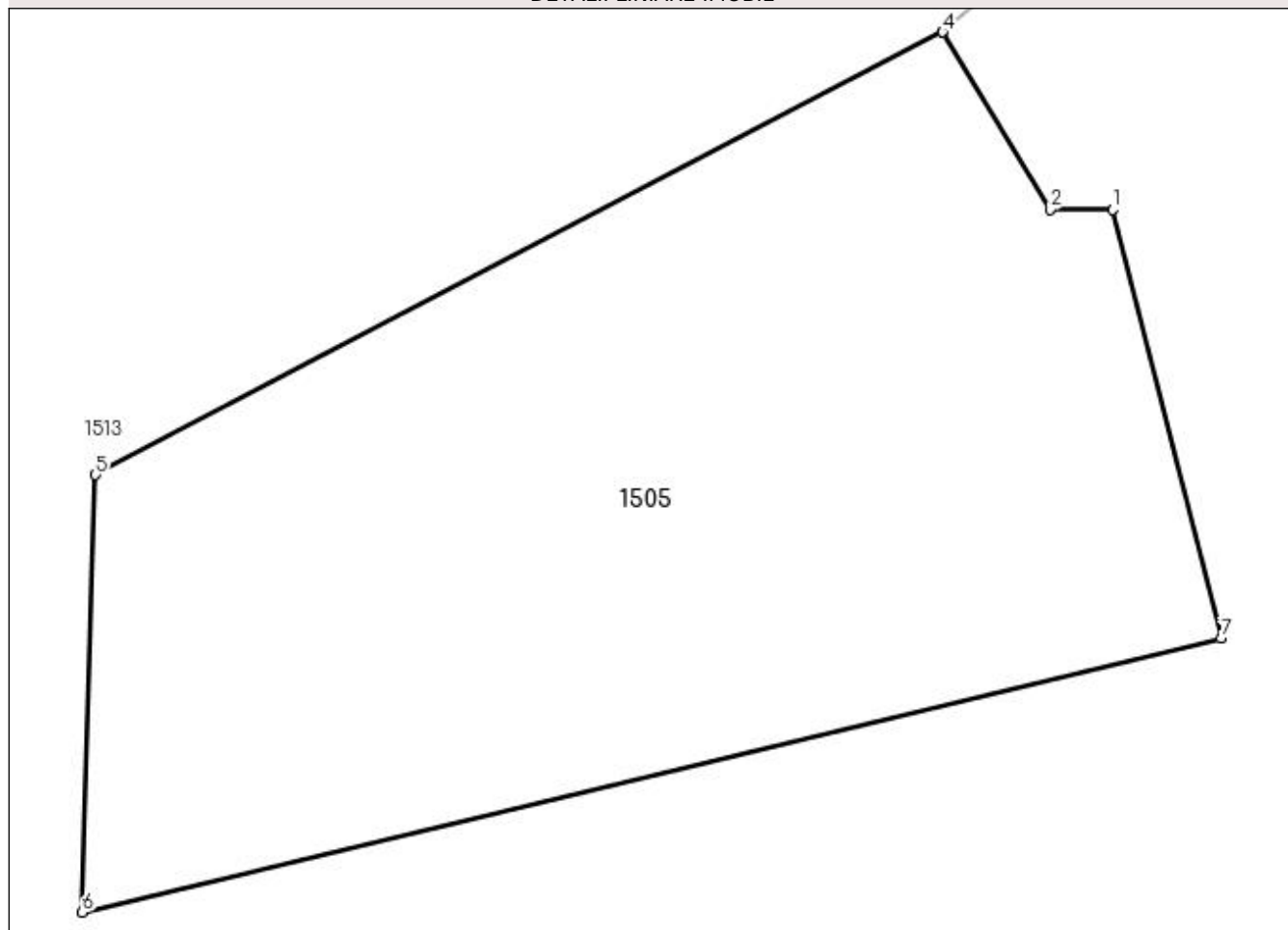
Anexa Nr. 1 La Partea I

Teren

Nr cadastral	Suprafața (mp)*	Observații / Referințe
35543	1.045	Provenit din CF 35543, nr. top. 2393/3

* Suprafața este determinată în planul de proiecție Stereo 70.

DETALII LINIARE IMOBIL



Date referitoare la teren

Crt	Categorie folosință	Intra vilan	Suprafața (mp)	Tarla	Parcelă	Nr. topo	Observații / Referințe
1	pasune	NU	1.045	-	-	-	

Lungime Segmente

1) Valorile lungimilor segmentelor sunt obținute din proiecție în plan.

Punct început	X / Y	Punct sfârșit	X / Y	Lungime segment (** (m)
1	538.105,126 665.511,594	2	538.102,477 665.511,594	2.649
2	538.102,477 665.511,594	3	538.097,946 665.519,088	8.757
3	538.097,946 665.519,088	4	538.097,945 665.519,09	0.002
4	538.097,945 665.519,09	5	538.062,199 665.500,41	40.333
5	538.062,199 665.500,41	6	538.061,641 665.481,95	18.468

Punct început	X / Y	Punct sfârșit	X / Y	Lungime segment (** (m)
6	538.061,641 665.481,95	7	538.109,702 665.493,513	49.432
7	538.109,702 665.493,513	1	538.105,126 665.511,594	18.651

** Lungimile segmentelor sunt determinate în planul de proiecție Stereo 70 și sunt rotunjite la 1 milimetru.

*** Distanța dintre puncte este formată din segmente cumulate ce sunt mai mici decât valoarea 1 milimetru.

**DATE DESPRE IMOBILUL NR. 1506**

Oficiul de Cadastru și Publicitate Imobiliară SUCEAVA
Biroul de Cadastru și Publicitate Imobiliară Campulung Moldovenesc

A. Partea I. Descrierea imobilului

TEREN Extravilan

Adresa: Jud. Suceava, Loc numit Obcina

Nr. Crt	Nr cadastral Nr. topografic	Suprafața* (mp)	Observații / Referințe
A1	33161	19.097	Sector cadastral:68 Teren neimprejmuit; Provenit din CF 33161, nr. cad. 33161, CF 32202, 31768, 31772, 31774, 31773, parte din nr. top. 2393/5, 2393/6, 2393/7, 2393/2, 2393/8

B. Partea II. Proprietari și acte

Inscrieri privitoare la dreptul de proprietate și alte drepturi reale	Referințe
7678 / 31/05/2017	
Hotarare Judecatoreasca nr. 377, din 31/03/2017 emis de Judecătoria Câmpulung Moldovenesc;	
B1	A1
Intabulare, drept de PROPRIETATE, dobandit prin Hotarare Judecatoreasca, cota actuala 1/1 1) "MĂNĂSTIREA SF.IOAN-IACOB - CORLĂȚENI" POJORÂTA, CIF:7442557	

C. Partea III. SARCINI .

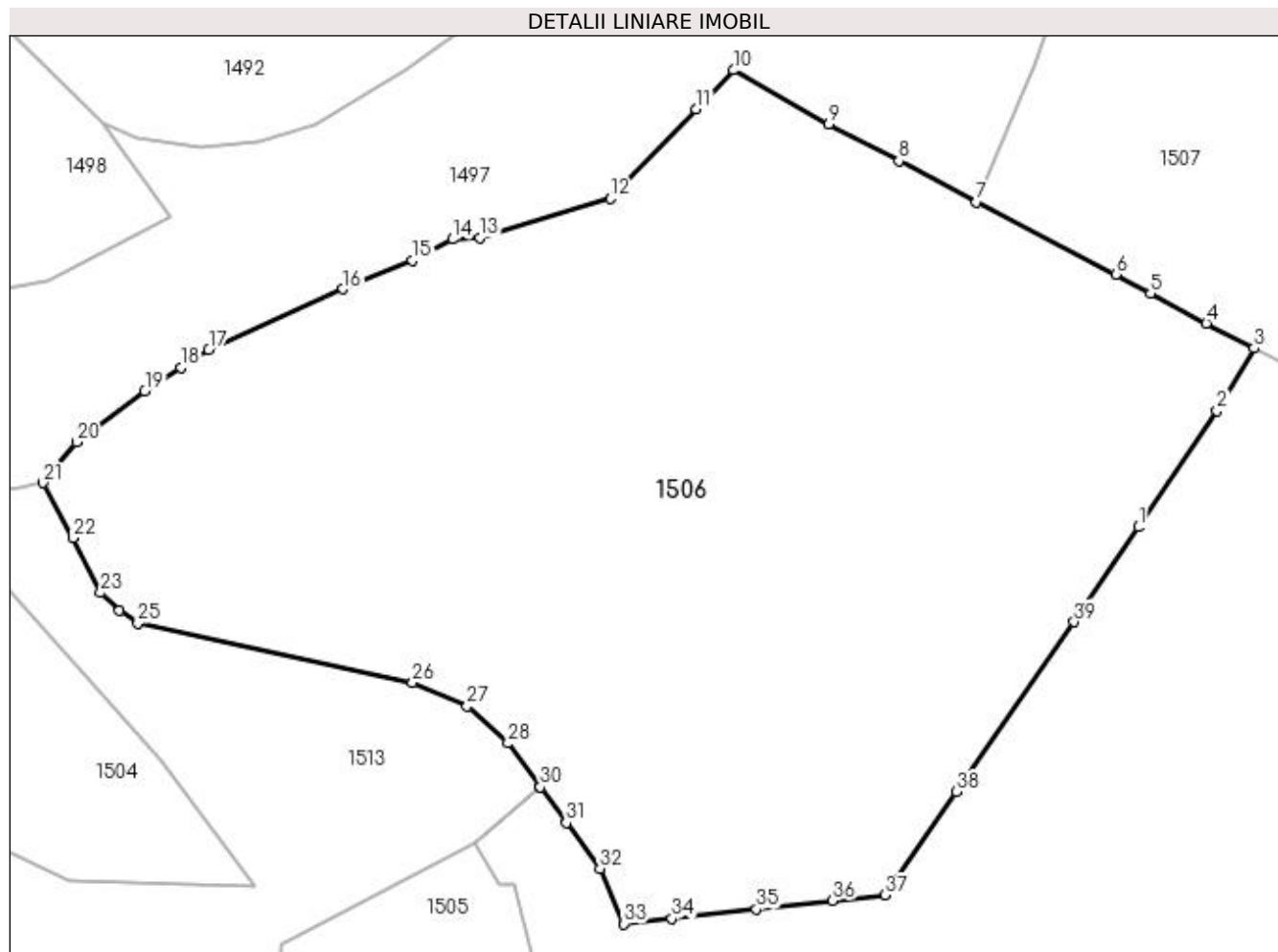
Inscrieri privind dezmembramintele dreptului de proprietate, drepturi reale de garanție și sarcini	Referințe
NU SUNT	

Anexa Nr. 1 La Partea I

Teren

Nr cadastral	Suprafața (mp)*	Observații / Referințe
33161	19.097	Provenit din CF 33161, nr. cad. 33161, CF 32202, 31768, 31772, 31774, 31773, parte din nr. top. 2393/5, 2393/6, 2393/7, 2393/2, 2393/8

* Suprafața este determinată în planul de proiecție Stereo 70.



Date referitoare la teren

Crt	Categorie folosință	Intra vilan	Suprafața (mp)	Tarla	Parcelă	Nr. topo	Observații / Referințe
1	pasune	NU	19.097	-	-	-	

Lungime Segmente

1) Valorile lungimilor segmentelor sunt obținute din proiecție în plan.

Punct început	X / Y	Punct sfârșit	X / Y	Lungime segment (** (m))
1	538.220,05 665.577,22	2	538.234,538 665.598,63	25.851
3	538.241,319 665.610,115	4	538.232,552 665.614,742	9.913
5	538.222,265 665.620,18	6	538.215,92 665.623,722	7.267
7	538.190,228 665.636,994	8	538.175,984 665.644,558	16.128
9	538.163,053 665.651,392	10	538.145,56 665.661,286	20.097

Punct început	X / Y	Punct sfârșit	X / Y	Lungime segment (** (m))
2	538.234,538 665.598,63	3	538.241,319 665.610,115	13.337
4	538.232,552 665.614,742	5	538.222,265 665.620,18	11.636
6	538.215,92 665.623,722	7	538.190,228 665.636,994	28.918
8	538.175,984 665.644,558	9	538.163,053 665.651,392	14.626
10	538.145,56 665.661,286	11	538.138,707 665.654,107	9.925

Punct început	X / Y	Punct sfârșit	X / Y	Lungime segment (** (m))
11	538.138,707 665.654,107	12	538.122,867 665.637,64	22.849
13	538.098,826 665.630,469	14	538.093,834 665.630,174	5.001
15	538.086,477 665.626,333	16	538.073,712 665.621,01	13.83
17	538.048,971 665.609,874	18	538.043,812 665.606,565	6.129
19	538.037,215 665.602,281	20	538.024,621 665.592,877	15.718
21	538.018,514 665.585,362	22	538.023,939 665.575,194	11.525
23	538.029,07 665.565,133	24	538.032,529 665.561,843	4.774
25	538.035,944 665.559,458	26	538.086,474 665.548,632	51.677
27	538.096,54 665.544,273	28	538.104,063 665.537,437	10.165
29	538.109,969 665.529,369	30	538.109,971 665.529,367	0.003
31	538.114,774 665.522,804	32	538.120,959 665.514,417	10.421
33	538.125,385 665.504,206	34	538.134,212 665.505,182	8.881
35	538.149,747 665.506,903	36	538.163,797 665.508,459	14.136
37	538.173,454 665.509,528	38	538.186,511 665.528,511	23.04
39	538.208,197 665.559,793	1	538.220,05 665.577,22	21.076

Punct început	X / Y	Punct sfârșit	X / Y	Lungime segment (** (m))
12	538.122,867 665.637,64	13	538.098,826 665.630,469	25.088
14	538.093,834 665.630,174	15	538.086,477 665.626,333	8.299
16	538.073,712 665.621,01	17	538.048,971 665.609,874	27.132
18	538.043,812 665.606,565	19	538.037,215 665.602,281	7.866
20	538.024,621 665.592,877	21	538.018,514 665.585,362	9.684
22	538.023,939 665.575,194	23	538.029,07 665.565,133	11.294
24	538.032,529 665.561,843	25	538.035,944 665.559,458	4.165
26	538.086,474 665.548,632	27	538.096,54 665.544,273	10.969
28	538.104,063 665.537,437	29	538.109,969 665.529,369	9.999
30	538.109,971 665.529,367	31	538.114,774 665.522,804	8.133
32	538.120,959 665.514,417	33	538.125,385 665.504,206	11.129
34	538.134,212 665.505,182	35	538.149,747 665.506,903	15.63
36	538.163,797 665.508,459	37	538.173,454 665.509,528	9.716
38	538.186,511 665.528,511	39	538.208,197 665.559,793	38.064

** Lungimile segmentelor sunt determinate în planul de proiecție Stereo 70 și sunt rotunjite la 1 milimetru.

*** Distanța dintre puncte este formată din segmente cumulate ce sunt mai mici decât valoarea 1 milimetru.

**DATE DESPRE IMOBILUL NR. 1507**

Oficiul de Cadastru și Publicitate Imobiliară SUCEAVA
 Biroul de Cadastru și Publicitate Imobiliară Campulung Moldovenesc

A. Partea I. Descrierea imobilului

TEREN Extravilan

Adresa: Jud. Suceava, Loc numit Obcina

Nr. Crt	Nr cadastral Nr. topografic	Suprafața* (mp)	Observații / Referințe
A1	32387	78.382	Sector cadastral:68 Teren neimprejmit; Provenit din CF 32387, nr. cad. 32387, CF 32210, 32209, 32228, nr. top. 2429/2, parte din nr. top. 2459/1, 2439, 2459/3

B. Partea II. Proprietari și acte

Inscrieri privitoare la dreptul de proprietate și alte drepturi reale		Referințe
17869 / 10/11/2022		
Act Notarial nr. 187, din 09/11/2022 emis de Rotaru Dorina;		
B1	Intabulare, drept de PROPRIETATE bun propriu, dobandit prin Succesiune, cota actuala 64950/78382 1) CORLAȚAN DRAGOȘ	A1
1507 / 30/10/2022		
Act Normativ nr. Lege nr. 7, din 13/03/1996 emis de Parlamentul României;		
B2	Intabulare, drept de PROPRIETATE, dobandit prin Lege, cota actuala 13432/78382 1) NEIDENTIFICAT NEIDENTIFICAT	A1
Act Administrativ nr. Adeverință nr. 584, din 24/10/2022 emis de Primăria Comunei Pojorâta;		
B3	Se notează posesia faptică în favoarea lui 1) CORLAȚAN DRAGOȘ	A1

C. Partea III. SARCINI .

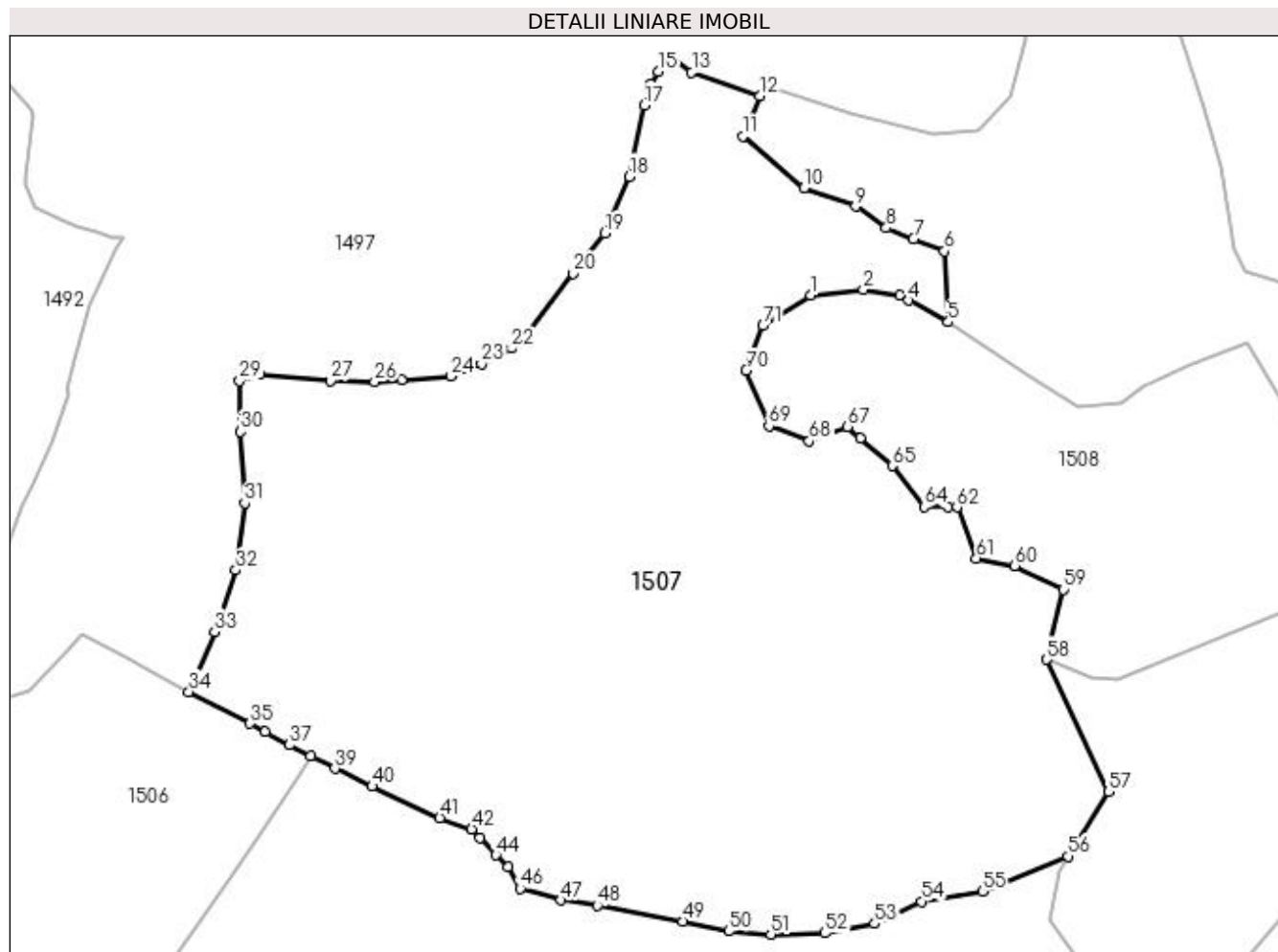
Inscrieri privind dezmembramintele dreptului de proprietate, drepturi reale de garanție și sarcini	Referințe
NU SUNT	

Anexa Nr. 1 La Partea I

Teren

Nr cadastral	Suprafața (mp)*	Observații / Referințe
32387	78.382	Provenit din CF 32387, nr. cad. 32387, CF 32210, 32209, 32228, nr. top. 2429/2, parte din nr. top. 2459/1, 2439, 2459/3

* Suprafața este determinată în planul de proiecție Stereo 70.



Date referitoare la teren

Crt	Categorie folosință	Intra vilan	Suprafața (mp)	Tarla	Parcelă	Nr. topo	Observații / Referințe
1	pasune	NU	78.382	-	-	-	

Lungime Segmente

1) Valorile lungimilor segmentelor sunt obținute din proiecție în plan.

Punct început	X / Y	Punct sfârșit	X / Y	Lungime segment	Punct început	X / Y	Punct sfârșit	X / Y	Lungime segment	Punct început	X / Y	Punct sfârșit	X / Y	Lungime segment
1	538.451,846 665.803,739	2	538.473,816 665.806,257	22.11 4	2	538.473,816 665.806,257	3	538.489,162 665.803,725	15.55 3	3	538.489,162 665.803,725	4	538.492,913 665.801,653	4.285
4	538.492,913 665.801,653	5	538.509,497 665.792,491	18.94 7	5	538.509,497 665.792,491	6	538.507,983 665.822,266	29.81 3	6	538.507,983 665.822,266	7	538.494,925 665.827,409	14.03 4
7	538.494,925 665.827,409	8	538.483,473 665.832,082	12.36 9	8	538.483,473 665.832,082	9	538.470,621 665.841,192	15.75 3	9	538.470,621 665.841,192	10	538.448,899 665.848,939	23.06 2
10	538.448,899 665.848,939	11	538.423,218 665.870,714	33.67	11	538.423,218 665.870,714	12	538.430,241 665.887,613	18.3	12	538.430,241 665.887,613	13	538.401,633 665.897,62	30.30 8
13	538.401,633 665.897,62	14	538.394,118 665.902,841	9.151	14	538.394,118 665.902,841	15	538.387,575 665.897,873	8.215	15	538.387,575 665.897,873	16	538.384,629 665.892,628	6.016

Punct început	X / Y	Punct sfârșit	X / Y	Lungime segment	Punct început	X / Y	Punct sfârșit	X / Y	Lungime segment	Punct început	X / Y	Punct sfârșit	X / Y	Lungime segment
16	538.384,629 665.892,628	17	538.381,706 665.883,623	9.468	17	538.381,706 665.883,623	18	538.375,401 665.853,658	30.621	18	538.375,401 665.853,658	19	538.365,169 665.829,861	25.903
19	538.365,169 665.829,861	20	538.351,838 665.813,001	21.494	20	538.351,838 665.813,001	21	538.332,583 665.787,561	31.905	21	538.332,583 665.787,561	22	538.325,922 665.781,425	9.056
22	538.325,922 665.781,425	23	538.313,25 665.774,981	14.216	23	538.313,25 665.774,981	24	538.300,472 665.769,818	13.782	24	538.300,472 665.769,818	25	538.279,633 665.768,071	20.912
25	538.279,633 665.768,071	26	538.268,368 665.767,411	11.284	26	538.268,368 665.767,411	27	538.249,724 665.767,856	18.649	27	538.249,724 665.767,856	28	538.220,017 665.770,743	29.847
28	538.220,017 665.770,743	29	538.211,501 665.767,746	9.028	29	538.211,501 665.767,746	30	538.211,856 665.746,481	21.268	30	538.211,856 665.746,481	31	538.213,728 665.716,331	30.208
31	538.213,728 665.716,331	32	538.209,869 665.688,248	28.347	32	538.209,869 665.688,248	33	538.200,961 665.662,296	27.438	33	538.200,961 665.662,296	34	538.190,228 665.636,994	27.484
34	538.190,228 665.636,994	35	538.215,92 665.623,722	28.918	35	538.215,92 665.623,722	36	538.222,265 665.620,18	7.267	36	538.222,265 665.620,18	37	538.232,552 665.614,742	11.636
37	538.232,552 665.614,742	38	538.241,319 665.610,115	9.913	38	538.241,319 665.610,115	39	538.251,562 665.604,803	11.538	39	538.251,562 665.604,803	40	538.267,272 665.597,286	17.416
40	538.267,272 665.597,286	41	538.295,67 665.584,089	31.315	41	538.295,67 665.584,089	42	538.309,136 665.579,324	14.284	42	538.309,136 665.579,324	43	538.312,743 665.575,755	5.074
43	538.312,743 665.575,755	44	538.319,319 665.568,376	9.884	44	538.319,319 665.568,376	45	538.324,399 665.563,494	7.046	45	538.324,399 665.563,494	46	538.329,495 665.554,375	10.446
46	538.329,495 665.554,375	47	538.346,75 665.549,452	17.944	47	538.346,75 665.549,452	48	538.361,888 665.547,196	15.305	48	538.361,888 665.547,196	49	538.397,927 665.540,585	36.64
49	538.397,927 665.540,585	50	538.417,17 665.536,348	19.704	50	538.417,17 665.536,348	51	538.434,926 665.535,08	17.801	51	538.434,926 665.535,08	52	538.457,644 665.535,584	22.724
52	538.457,644 665.535,584	53	538.478,591 665.539,618	21.332	53	538.478,591 665.539,618	54	538.498,257 665.548,93	21.759	54	538.498,257 665.548,93	55	538.523,864 665.553,074	25.94
55	538.523,864 665.553,074	56	538.559,811 665.567,95	38.903	56	538.559,811 665.567,95	57	538.576,854 665.595,068	32.029	57	538.576,854 665.595,068	58	538.550,948 665.650,637	61.311
58	538.550,948 665.650,637	59	538.557,918 665.680,107	30.283	59	538.557,918 665.680,107	60	538.537,58 665.690,077	22.65	60	538.537,58 665.690,077	61	538.521,36 665.693,262	16.53
61	538.521,36 665.693,262	62	538.513,183 665.714,673	22.919	62	538.513,183 665.714,673	63	538.509,38 665.714,71	3.803	63	538.509,38 665.714,71	64	538.499,436 665.714,806	9.944
64	538.499,436 665.714,806	65	538.485,925 665.732,059	21.914	65	538.485,925 665.732,059	66	538.472,568 665.743,775	17.767	66	538.472,568 665.743,775	67	538.467,203 665.748,564	7.192
67	538.467,203 665.748,564	68	538.451,121 665.742,468	17.199	68	538.451,121 665.742,468	69	538.434,143 665.748,759	18.106	69	538.434,143 665.748,759	70	538.424,515 665.772,2	25.341
70	538.424,515 665.772,2	71	538.431,709 665.791,024	20.152	71	538.431,709 665.791,024	1	538.451,846 665.803,739	23.815					

** Lungimile segmentelor sunt determinate în planul de proiecție Stereo 70 și sunt rotunjite la 1 milimetru.

*** Distanța dintre puncte este formată din segmente cumulate ce sunt mai mici decât valoarea 1 milimetru.

**DATE DESPRE IMOBILUL NR. 1508**

Oficiul de Cadastru și Publicitate Imobiliară SUCEAVA
Biroul de Cadastru și Publicitate Imobiliară Campulung Moldovenesc

A. Partea I. Descrierea imobilului

TEREN Extravilan

Adresa: Jud. Suceava, Loc numit Obcina

Nr. Crt	Nr cadastral Nr. topografic	Suprafața* (mp)	Observații / Referințe
A1	32228	22.100	Sector cadastral:68 Teren neimprejmuit; CF 32228, parte din nr. top. 2439, 2459/3, U.P. II, U.A. 122A

B. Partea II. Proprietari și acte

Inscrieri privitoare la dreptul de proprietate și alte drepturi reale	Referințe
1508 / 30/10/2022	
Act Administrativ nr. Titlu de proprietate nr. 708, din 21/10/2004 emis de Comisia Județeană Suceava;	
B1	A1
Intabulare, drept de PROPRIETATE, dobândit prin Reconstituire, cota actuala 1/1	
1) BALAN NICOLETA , LIPSĂ CNP 2) CORLATAN ILIE , LIPSĂ CNP 3) LEHACI RODICA , LIPSĂ CNP 4) RAIA LUCIA , LIPSĂ CNP 5) STRAJERIU VIOREL , LIPSĂ CNP	

C. Partea III. SARCINI .

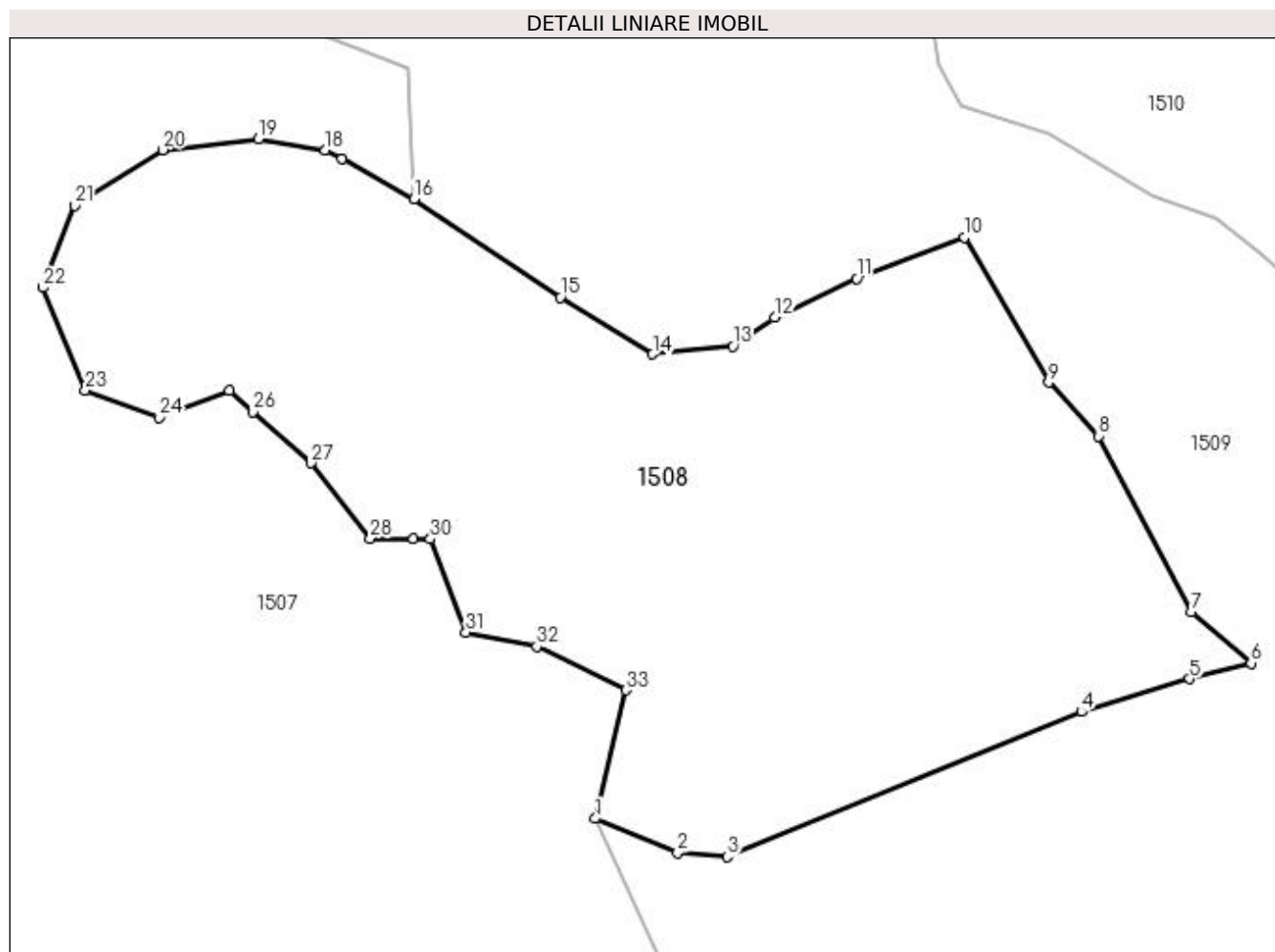
Inscrieri privind dezmembramintele dreptului de proprietate, drepturi reale de garanție și sarcini	Referințe
NU SUNT	

Anexa Nr. 1 La Partea I

Teren

Nr cadastral	Suprafața (mp)*	Observații / Referințe
32228	22.100	CF 32228, parte din nr. top. 2439, 2459/3, U.P. II, U.A. 122A

* Suprafața este determinată în planul de proiecție Stereo 70.



Date referitoare la teren

Crt	Categorie folosință	Intravilan	Suprafața (mp)	Tarla	Parcelă	Nr. topo	Observații / Referințe
1	padure	NU	22.100	-	-	-	

Lungime Segmente

1) Valorile lungimilor segmentelor sunt obținute din proiecție în plan.

Punct început	X / Y	Punct sfârșit	X / Y	Lungime segment (** (m)
1	538.550,948 665.650,637	2	538.569,826 665.642,832	20.428
3	538.581,148 665.641,887	4	538.662,371 665.675,118	87.758
5	538.687,03 665.682,629	6	538.701,194 665.686,223	14.613
7	538.687,498 665.698,044	8	538.666,356 665.738,231	45.409
9	538.654,872 665.750,504	10	538.635,558 665.783,694	38.401

Punct început	X / Y	Punct sfârșit	X / Y	Lungime segment (** (m)
2	538.569,826 665.642,832	3	538.581,148 665.641,887	11.361
4	538.662,371 665.675,118	5	538.687,03 665.682,629	25.778
6	538.701,194 665.686,223	7	538.687,498 665.698,044	18.092
8	538.666,356 665.738,231	9	538.654,872 665.750,504	16.808
10	538.635,558 665.783,694	11	538.610,833 665.774,313	26.445

Punct început	X / Y	Punct sfârșit	X / Y	Lungime segment (** (m)
11	538.610,833 665.774,313	12	538.592,067 665.765,423	20.765
13	538.582,458 665.758,77	14	538.564,125 665.756,999	18.418
15	538.542,982 665.769,984	16	538.509,497 665.792,491	40.346
17	538.492,913 665.801,653	18	538.489,162 665.803,725	4.285
19	538.473,816 665.806,257	20	538.451,846 665.803,739	22.114
21	538.431,709 665.791,024	22	538.424,515 665.772,2	20.152
23	538.434,143 665.748,759	24	538.451,121 665.742,468	18.106
25	538.467,203 665.748,564	26	538.472,568 665.743,775	7.192
27	538.485,925 665.732,059	28	538.499,436 665.714,806	21.914
29	538.509,38 665.714,71	30	538.513,183 665.714,673	3.803
31	538.521,36 665.693,262	32	538.537,58 665.690,077	16.53
33	538.557,918 665.680,107	1	538.550,948 665.650,637	30.283

Punct început	X / Y	Punct sfârșit	X / Y	Lungime segment (** (m)
12	538.592,067 665.765,423	13	538.582,458 665.758,77	11.687
14	538.564,125 665.756,999	15	538.542,982 665.769,984	24.812
16	538.509,497 665.792,491	17	538.492,913 665.801,653	18.947
18	538.489,162 665.803,725	19	538.473,816 665.806,257	15.553
20	538.451,846 665.803,739	21	538.431,709 665.791,024	23.815
22	538.424,515 665.772,2	23	538.434,143 665.748,759	25.341
24	538.451,121 665.742,468	25	538.467,203 665.748,564	17.199
26	538.472,568 665.743,775	27	538.485,925 665.732,059	17.767
28	538.499,436 665.714,806	29	538.509,38 665.714,71	9.944
30	538.513,183 665.714,673	31	538.521,36 665.693,262	22.919
32	538.537,58 665.690,077	33	538.557,918 665.680,107	22.65

** Lungimile segmentelor sunt determinate în planul de proiecție Stereo 70 și sunt rotunjite la 1 milimetru.

*** Distanța dintre puncte este formată din segmente cumulate ce sunt mai mici decât valoarea 1 milimetru.

**DATE DESPRE IMOBILUL NR. 1509**

Oficiul de Cadastru și Publicitate Imobiliară SUCEAVA
Biroul de Cadastru și Publicitate Imobiliară Câmpulung Moldovenesc

A. Partea I. Descrierea imobilului

TEREN Extravilan

Adresa: Jud. Suceava, Loc numit Obcina

Nr. Crt	Nr cadastral Nr. topografic	Suprafața* (mp)	Observații / Referințe
A1	32228	50.000	Sector cadastral:68 Teren neimprejmuit; CF 32228, parte din nr. top. 2439, U.P. II, U.A. 122A

B. Partea II. Proprietari și acte

Inscrieri privitoare la dreptul de proprietate și alte drepturi reale	Referințe
1509 / 30/10/2022	
Act Administrativ nr. P.V. de punere în posesie nr. 3818, din 02/09/2008 emis de Comisia Locală Pojorâta (Sentință civilă nr.1286 din 20.09.2007 eliberată de Judecătoria Câmpulung Moldovenesc);	
B1	A1
Inscrierea provizorie, drept de PROPRIETATE, dobandit prin Lege, cota actuala 1/1	
1) CARLOANTA ELISAVETA, LIPSĂ CNP 2) FORMINTE VARVARA, LIPSĂ CNP 3) PORCILESCU VASILE, LIPSĂ CNP 4) MUCEA VIORICA, LIPSĂ CNP 5) TARAN DOMNICA, LIPSĂ CNP	

C. Partea III. SARCINI .

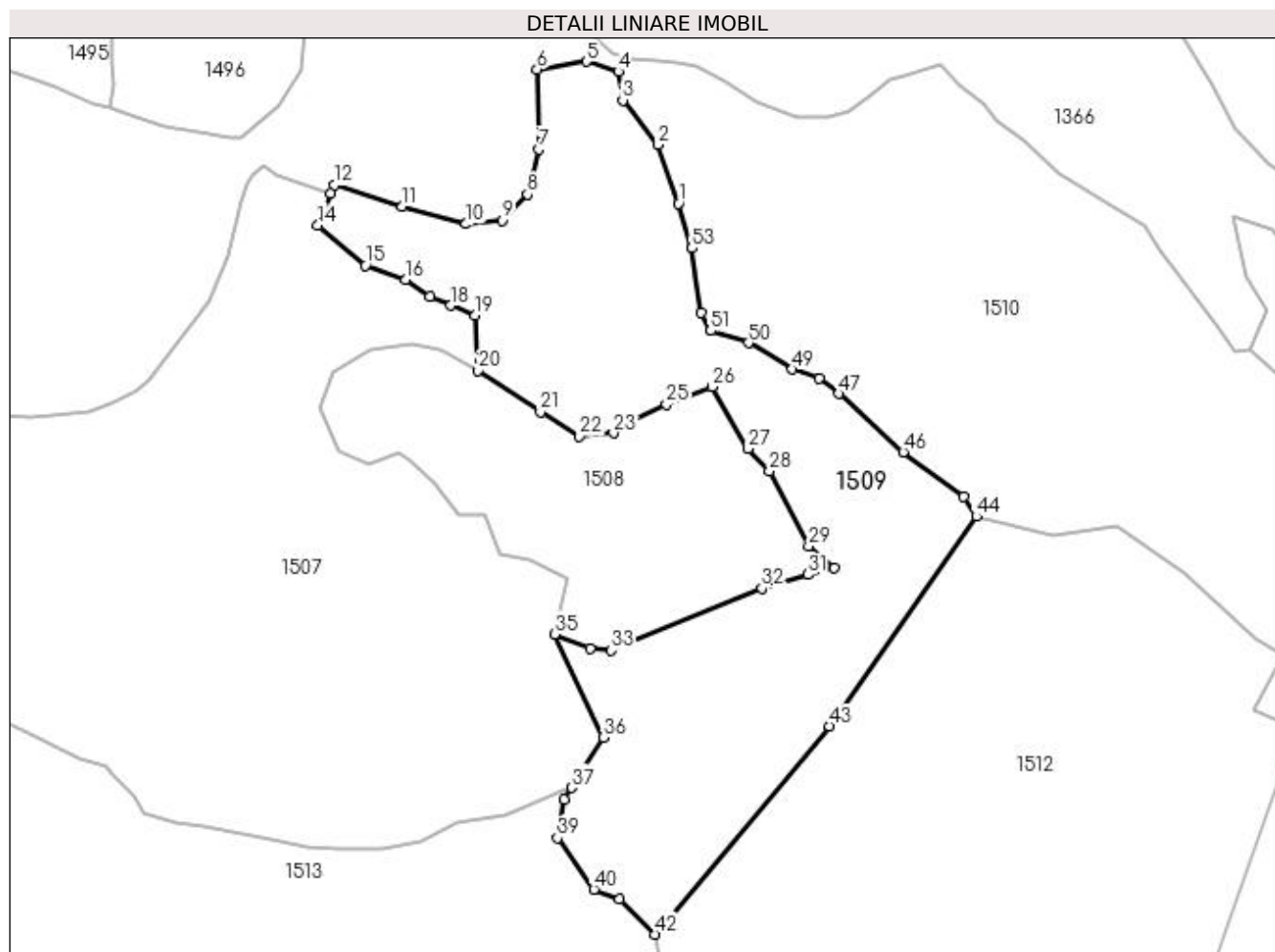
Inscrieri privind dezmembramintele dreptului de proprietate, drepturi reale de garanție și sarcini	Referințe
NU SUNT	

Anexa Nr. 1 La Partea I

Teren

Nr cadastral	Suprafața (mp)*	Observații / Referințe
32228	50.000	CF 32228, parte din nr. top. 2439, U.P. II, U.A. 122A

* Suprafața este determinată în planul de proiecție Stereo 70.



Date referitoare la teren

Crt	Categorie folosință	Intra vilan	Suprafața (mp)	Tarla	Parcelă	Nr. topo	Observații / Referințe
1	padure	NU	50.000	-	-	-	

Lungime Segmente

1) Valorile lungimilor segmentelor sunt obținute din proiecție în plan.

Punct început	X / Y	Punct sfârșit	X / Y	Lungime segment	Punct început	X / Y	Punct sfârșit	X / Y	Lungime segment	Punct început	X / Y	Punct sfârșit	X / Y	Lungime segment
1	538.617,337 665.882,246	2	538.606,466 665.913,934	33.50 1	2	538.606,466 665.913,934	3	538.587,444 665.937,776	30.5	3	538.587,444 665.937,776	4	538.584,995 665.953,188	15.60 5
4	538.584,995 665.953,188	5	538.567,783 665.958,62	18.04 9	5	538.567,783 665.958,62	6	538.541,212 665.954,395	26.90 5	6	538.541,212 665.954,395	7	538.542,011 665.911,408	42.99 4
7	538.542,011 665.911,408	8	538.535,972 665.887,264	24.88 8	8	538.535,972 665.887,264	9	538.522,385 665.873,08	19.64 2	9	538.522,385 665.873,08	10	538.503,06 665.871,269	19.41
10	538.503,06 665.871,269	11	538.468,639 665.880,625	35.67	11	538.468,639 665.880,625	12	538.432,103 665.892,093	38.29 4	12	538.432,103 665.892,093	13	538.430,241 665.887,613	4.852
13	538.430,241 665.887,613	14	538.423,218 665.870,714	18.3	14	538.423,218 665.870,714	15	538.448,899 665.848,939	33.67	15	538.448,899 665.848,939	16	538.470,621 665.841,192	23.06 2
16	538.470,621 665.841,192	17	538.483,473 665.832,082	15.75 3	17	538.483,473 665.832,082	18	538.494,925 665.827,409	12.36 9	18	538.494,925 665.827,409	19	538.507,983 665.822,266	14.03 4

Punct început	X / Y	Punct sfârșit	X / Y	Lungime segment	Punct început	X / Y	Punct sfârșit	X / Y	Lungime segment	Punct început	X / Y	Punct sfârșit	X / Y	Lungime segment
19	538.507,983 665.822,266	20	538.509,497 665.792,491	29.813	20	538.509,497 665.792,491	21	538.542,982 665.769,984	40.346	21	538.542,982 665.769,984	22	538.564,125 665.756,999	24.812
22	538.564,125 665.756,999	23	538.582,458 665.758,77	18.418	23	538.582,458 665.758,77	24	538.592,067 665.765,423	11.687	24	538.592,067 665.765,423	25	538.610,833 665.774,313	20.765
25	538.610,833 665.774,313	26	538.635,558 665.783,694	26.445	26	538.635,558 665.783,694	27	538.654,872 665.750,504	38.401	27	538.654,872 665.750,504	28	538.666,356 665.738,231	16.808
28	538.666,356 665.738,231	29	538.687,498 665.698,044	45.409	29	538.687,498 665.698,044	30	538.701,194 665.686,223	18.092	30	538.701,194 665.686,223	31	538.687,03 665.682,629	14.613
31	538.687,03 665.682,629	32	538.662,371 665.675,118	25.778	32	538.662,371 665.675,118	33	538.581,148 665.641,887	87.758	33	538.581,148 665.641,887	34	538.569,826 665.642,832	11.361
34	538.569,826 665.642,832	35	538.550,948 665.650,637	20.428	35	538.550,948 665.650,637	36	538.576,854 665.595,068	61.311	36	538.576,854 665.595,068	37	538.559,811 665.567,95	32.029
37	538.559,811 665.567,95	38	538.555,977 665.561,849	7.206	38	538.555,977 665.561,849	39	538.552,222 665.540,978	21.206	39	538.552,222 665.540,978	40	538.571,823 665.513,265	33.944
40	538.571,823 665.513,265	41	538.585,418 665.507,934	14.603	41	538.585,418 665.507,934	42	538.604,82 665.489,146	27.008	42	538.604,82 665.489,146	43	538.698,766 665.601,046	146.108
43	538.698,766 665.601,046	44	538.777,72 665.713,853	137.692	44	538.777,72 665.713,853	45	538.770,852 665.724,506	12.675	45	538.770,852 665.724,506	46	538.738,256 665.748,514	40.483
46	538.738,256 665.748,514	47	538.703,577 665.779,914	46.782	47	538.703,577 665.779,914	48	538.693,281 665.788,06	13.129	48	538.693,281 665.788,06	49	538.678,661 665.793,131	15.474
49	538.678,661 665.793,131	50	538.654,997 665.807,264	27.563	50	538.654,997 665.807,264	51	538.634,653 665.813,725	21.345	51	538.634,653 665.813,725	52	538.629,71 665.823,417	10.88
52	538.629,71 665.823,417	53	538.624,579 665.858,227	35.186	53	538.624,579 665.858,227	1	538.617,337 665.882,246	25.087					

** Lungimile segmentelor sunt determinate în planul de proiecție Stereo 70 și sunt rotunjite la 1 milimetru.

*** Distanța dintre puncte este formată din segmente cumulate ce sunt mai mici decât valoarea 1 milimetru.

**DATE DESPRE IMOBILUL NR. 1510**

Oficiul de Cadastru și Publicitate Imobiliară SUCEAVA
Biroul de Cadastru și Publicitate Imobiliară Campulung Moldovenesc

A. Partea I. Descrierea imobilului

TEREN Extravilan

Adresa: Jud. Suceava, Loc numit Obcina

Nr. Crt	Nr cadastral Nr. topografic	Suprafața* (mp)	Observații / Referințe
A1		61.773	Sector cadastral:68 Teren neimprejmuit;

B. Partea II. Proprietari și acte

Inscrieri privitoare la dreptul de proprietate și alte drepturi reale		Referințe
1510 / 30/10/2022		
Act Normativ nr. Lege nr. 7, din 13/03/1996 emis de Parlamentul României;		
B1	Inscrierea provizorie, drept de PROPRIETATE, dobandit prin Lege, cota actuala 1/1 1) COMUNA POJORĂTA, CIF:4441425	A1

C. Partea III. SARCINI .

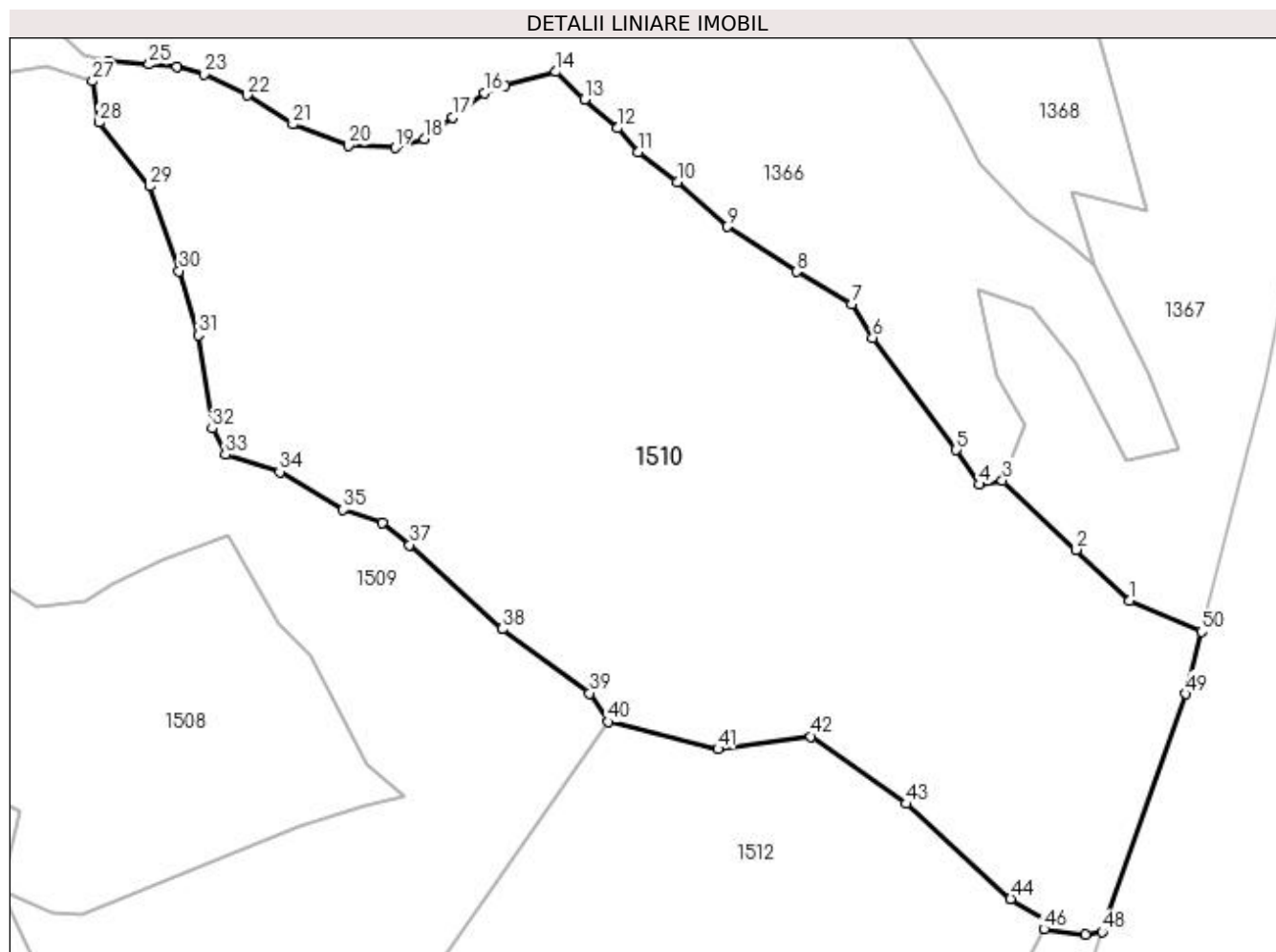
Inscrieri privind dezmembramintele dreptului de proprietate, drepturi reale de garanție și sarcini	Referințe
NU SUNT	

Anexa Nr. 1 La Partea I

Teren

Nr cadastral	Suprafața (mp)*	Observații / Referințe
	61.773	

* Suprafața este determinată în planul de proiecție Stereo 70.



Date referitoare la teren

Crt	Categorie folosință	Intra vilan	Suprafața (mp)	Tarla	Parcelă	Nr. topo	Observații / Referințe
1	pașune	NU	61.773	-	-	-	

Lungime Segmente

1) Valorile lungimilor segmentelor sunt obținute din proiecție în plan.

Punct început	X / Y	Punct sfârșit	X / Y	Lungime segment
1	538.972,718 665.759,229	2	538.952,76 665.778,141	27.49 5
2	538.952,76 665.778,141	3	538.925,097 665.804,058	37.90 7
3	538.925,097 665.804,058	4	538.916,454 665.802,48	8.786
4	538.916,454 665.802,48	5	538.907,871 665.815,377	15.49 2
5	538.907,871 665.815,377	6	538.876,606 665.857,221	52.23 4
6	538.876,606 665.857,221	7	538.868,725 665.869,833	14.87 2
7	538.868,725 665.869,833	8	538.848,202 665.882,048	23.88 3
8	538.848,202 665.882,048	9	538.822,147 665.898,794	30.97 2
9	538.822,147 665.898,794	10	538.803,524 665.915,581	25.07 2
10	538.803,524 665.915,581	11	538.788,847 665.926,776	18.45 9
11	538.788,847 665.926,776	12	538.781,143 665.935,608	11.72
12	538.781,143 665.935,608	13	538.768,843 665.946,384	16.35 3
13	538.768,843 665.946,384	14	538.758,198 665.956,713	14.83 3
14	538.758,198 665.956,713	15	538.739,163 665.951,429	19.75 5
15	538.739,163 665.951,429	16	538.731,411 665.948,808	8.183
16	538.731,411 665.948,808	17	538.719,661 665.939,57	14.94 7
17	538.719,661 665.939,57	18	538.709,154 665.931,52	13.23 6
18	538.709,154 665.931,52	19	538.698,072 665.928,298	11.54 1

Punct început	X / Y	Punct sfârșit	X / Y	Lungime segment	Punct început	X / Y	Punct sfârșit	X / Y	Lungime segment	Punct început	X / Y	Punct sfârșit	X / Y	Lungime segment
19	538.698,072 665.928,298	20	538.680,521 665.929,032	17.566	20	538.680,521 665.929,032	21	538.659,941 665.937,071	22.094	21	538.659,941 665.937,071	22	538.642,732 665.947,872	20.318
22	538.642,732 665.947,872	23	538.626,863 665.955,712	17.7	23	538.626,863 665.955,712	24	538.616,57 665.958,457	10.653	24	538.616,57 665.958,457	25	538.606,149 665.959,409	10.464
25	538.606,149 665.959,409	26	538.591,092 665.960,515	15.098	26	538.591,092 665.960,515	27	538.584,995 665.953,188	9.532	27	538.584,995 665.953,188	28	538.587,444 665.937,776	15.605
28	538.587,444 665.937,776	29	538.606,466 665.913,934	30.5	29	538.606,466 665.913,934	30	538.617,337 665.882,246	33.501	30	538.617,337 665.882,246	31	538.624,579 665.858,227	25.087
31	538.624,579 665.858,227	32	538.629,71 665.823,417	35.186	32	538.629,71 665.823,417	33	538.634,653 665.813,725	10.88	33	538.634,653 665.813,725	34	538.654,997 665.807,264	21.345
34	538.654,997 665.807,264	35	538.678,661 665.793,131	27.563	35	538.678,661 665.793,131	36	538.693,281 665.788,06	15.474	36	538.693,281 665.788,06	37	538.703,577 665.779,914	13.129
37	538.703,577 665.779,914	38	538.738,256 665.748,514	46.782	38	538.738,256 665.748,514	39	538.770,852 665.724,506	40.483	39	538.770,852 665.724,506	40	538.777,72 665.713,853	12.675
40	538.777,72 665.713,853	41	538.818,83 665.703,636	42.361	41	538.818,83 665.703,636	42	538.853,413 665.708,408	34.911	42	538.853,413 665.708,408	43	538.889,109 665.683,214	43.691
43	538.889,109 665.683,214	44	538.928,184 665.647,707	52.798	44	538.928,184 665.647,707	45	538.942,707 665.638,836	17.018	45	538.942,707 665.638,836	46	538.940,709 665.636,336	3.2
46	538.940,709 665.636,336	47	538.956,176 665.634,403	15.587	47	538.956,176 665.634,403	48	538.962,434 665.635,297	6.322	48	538.962,434 665.635,297	49	538.993,539 665.724,288	94.27
49	538.993,539 665.724,288	50	538.999,608 665.747,543	24.034	50	538.999,608 665.747,543	1	538.972,718 665.759,229	29.32					

** Lungimile segmentelor sunt determinate în planul de proiecție Stereo 70 și sunt rotunjite la 1 milimetru.

*** Distanța dintre puncte este formată din segmente cumulate ce sunt mai mici decât valoarea 1 milimetru.

**DATE DESPRE IMOBILUL NR. 1511**

Oficiul de Cadastru și Publicitate Imobiliară SUCEAVA
Biroul de Cadastru și Publicitate Imobiliară Campulung Moldovenesc

A. Partea I. Descrierea imobilului

TEREN Extravilan

Adresa: Jud. Suceava, Loc numit Obcina

Nr. Crt	Nr cadastral Nr. topografic	Suprafața* (mp)	Observații / Referințe
A1		751	Sector cadastral:68 Teren neimprejmuit; U.P. I, U.A. 123A%

B. Partea II. Proprietari și acte

Inscrieri privitoare la dreptul de proprietate și alte drepturi reale		Referințe
1511 / 30/10/2022		
Act Normativ nr. Hotărâre nr. 1.705, din 29/11/2006 emis de Guvernul României;		
B1	Intabulare, drept de PROPRIETATE, dobandit prin Lege, cota actuala 1/1 1) STATUL ROMÂN PRIN MINISTERUL MEDIULUI, APELOR ȘI PĂDURILOR - DOMENIUL PUBLIC, CIF: 16335444	A1
Act Normativ nr. Hotărâre nr. 1.705, din 29/11/2006 emis de Guvernul României (Act Normativ: Anexa nr. 3 - Inventarul centralizat al bunurilor din domeniul public al Statului, poziția nr.1363; Act Normativ: Ordin Ministru nr. 496 din 09.03.2016 și Aviz CTAS nr. 140 din 04.06.2015 emise de Ministerul Apelor și Pădurilor; Act Administrativ; Declarație nr. 19147 din 12.12.2022 emis de Direcția Silvică Suceava.);		
B2	Intabulare, drept de ADMINISTRARE, dobandit prin Lege, cota actuala 1/1 1) REGIA NAȚIONALĂ A PĂDURILOR ROMSILVA RA, CIF:1590120, PRIN DIRECȚIA SILVICĂ SUCEAVA, CUI 714140, JUD. SUCEAVA, MUN. SUCEAVA, BLD. 1 MAI, NR.6	A1

C. Partea III. SARCINI .

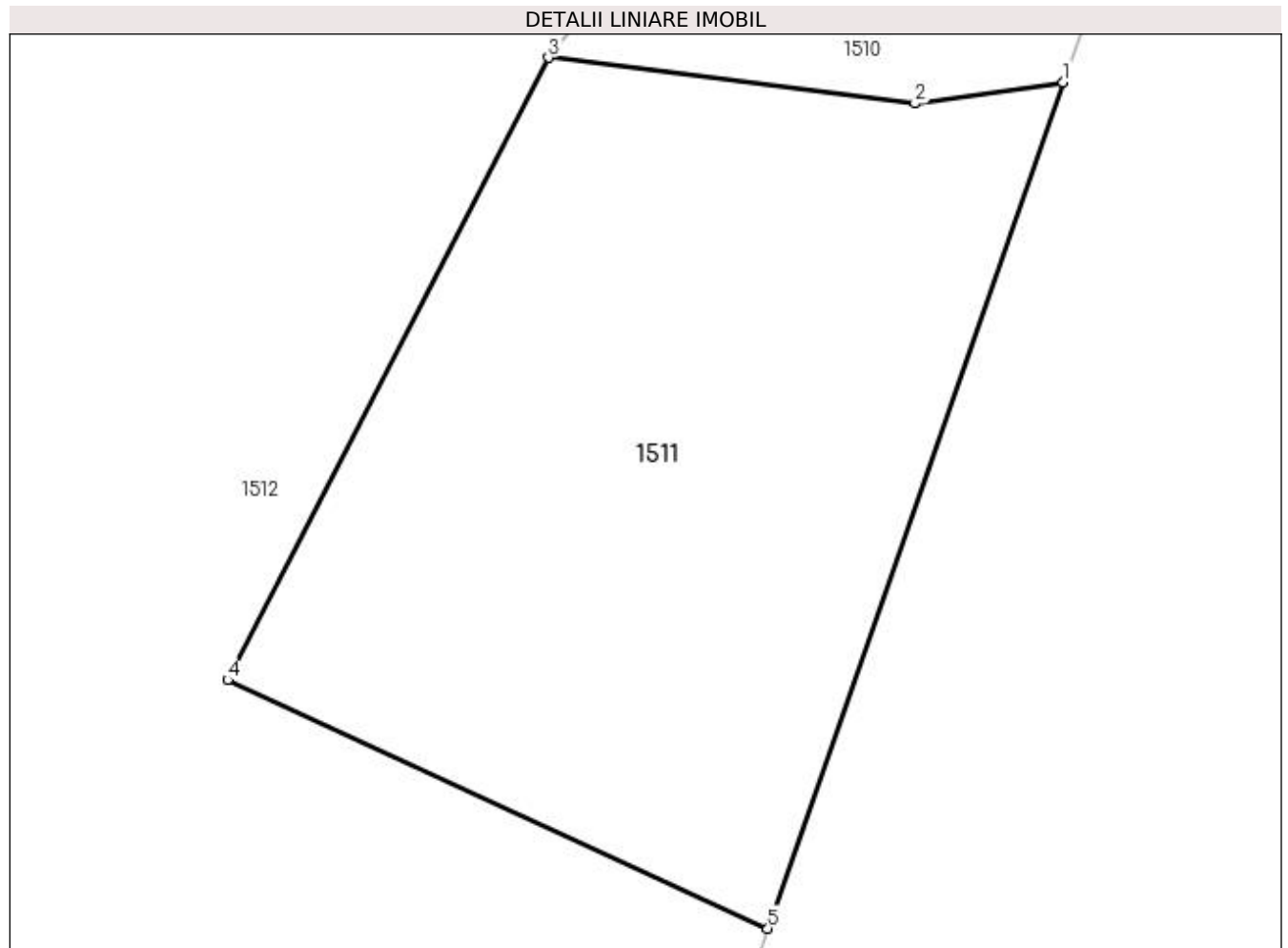
Inscrieri privind dezmembramintele dreptului de proprietate, drepturi reale de garanție și sarcini	Referințe
NU SUNT	

Anexa Nr. 1 La Partea I

Teren

Nr cadastral	Suprafața (mp)*	Observații / Referințe
	751	U.P. I, U.A. 123A%

* Suprafața este determinată în planul de proiecție Stereo 70.



Date referitoare la teren

Crt	Categorie folosință	Intravilan	Suprafața (mp)	Tarla	Parcelă	Nr. topo	Observații / Referințe
1	padure	NU	751	-	-	-	

Lungime Segmente

1) Valorile lungimilor segmentelor sunt obținute din proiecție în plan.

Punct început	X / Y	Punct sfârșit	X / Y	Lungime segment (** (m)
1	538.962,434 665.635,297	2	538.956,176 665.634,403	6.322
2	538.956,176 665.634,403	3	538.940,709 665.636,336	15.587
3	538.940,709 665.636,336	4	538.927,178 665.610,113	29.508
4	538.927,178 665.610,113	5	538.949,97 665.599,638	25.084
5	538.949,97 665.599,638	1	538.962,434 665.635,297	37.775

**** Lungimile segmentelor sunt determinate în planul de proiecție Stereo 70 și sunt rotunjite la 1 milimetru.**

***** Distanța dintre puncte este formată din segmente cumulate ce sunt mai mici decât valoarea 1 milimetru.**

**DATE DESPRE IMOBILUL NR. 1512**

Oficiul de Cadastru și Publicitate Imobiliară SUCEAVA
Biroul de Cadastru și Publicitate Imobiliară Campulung Moldovenesc

A. Partea I. Descrierea imobilului

TEREN Extravilan

Nr. cadastral vechi:32056

Adresa: Jud. Suceava, Loc numit Obcina

Nr. Crt	Nr cadastral Nr. topografic	Suprafața* (mp)	Observații / Referințe
A1	31699	163.309	Sector cadastral:68 Teren neimprejmuit; CF 31699, 31697, 34539, 30497, 31700, 31698, 32209, 32228, 32208, 32211, 32205, 30498, nr. top. 2453, 2459/2, 2459/4, 2458, 2454, 2455, 2456, parte din nr. top. 2460, 2461, 2457, 2459/1, 2459/3, 2459/6, 2415, 2416, 2450/3; IE 32056

B. Partea II. Proprietari și acte

Inscrieri privitoare la dreptul de proprietate și alte drepturi reale		Referințe
1512 / 30/10/2022		
Act Normativ nr. Lege nr. 7, din 13/03/1996 emis de Parlamentul României;		
B1	Inscrierea provizorie, drept de PROPRIETATE, dobandit prin Lege, cota actuala 1/1 1) COMUNA POJORÂTA, CIF:4441425	A1

C. Partea III. SARCINI .

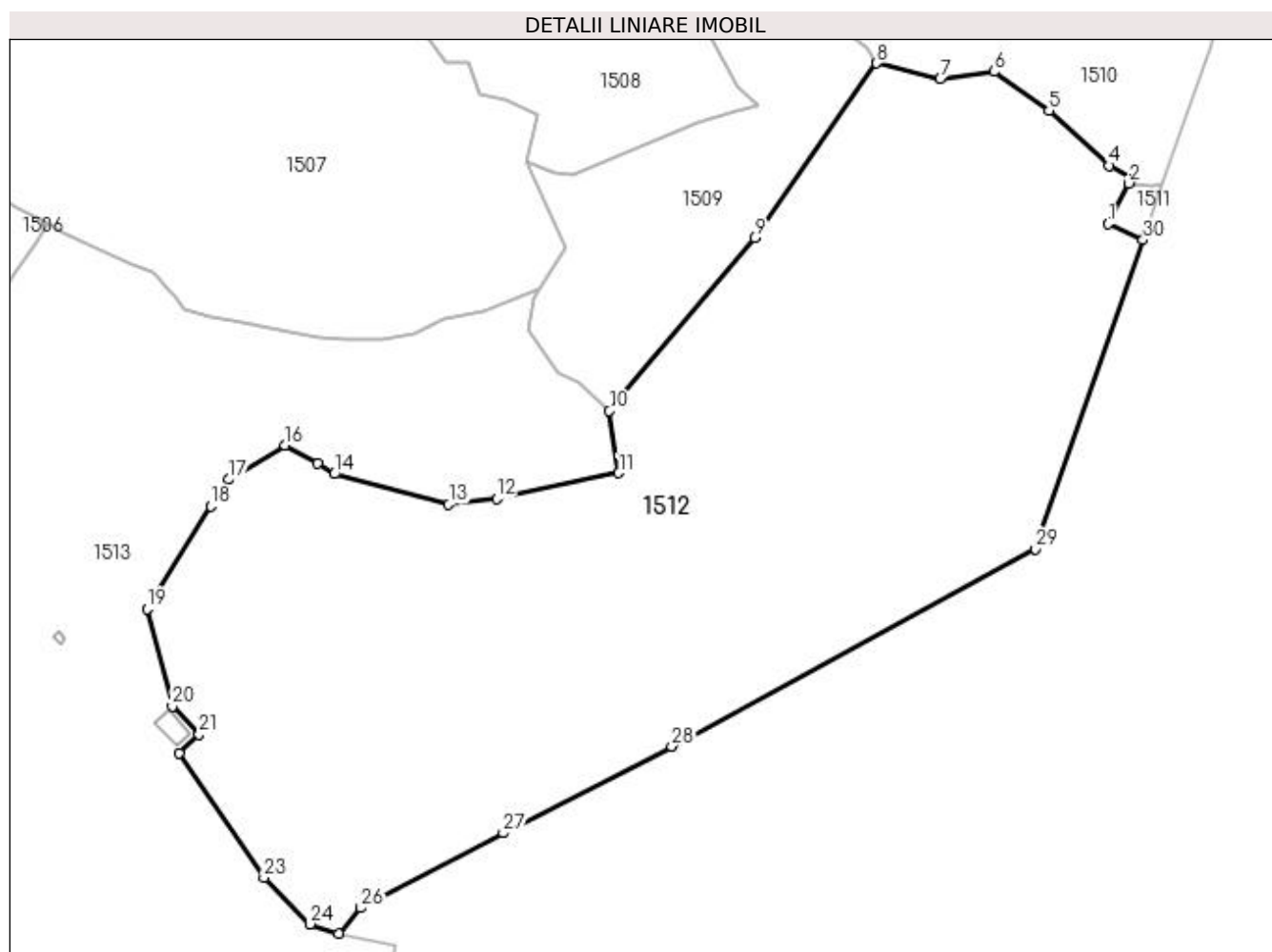
Inscrieri privind dezmembramintele dreptului de proprietate, drepturi reale de garanție și sarcini	Referințe
NU SUNT	

Anexa Nr. 1 La Partea I

Teren

Nr cadastral	Suprafața (mp)*	Observații / Referințe
31699	163.309	CF 31699, 31697, 34539, 30497, 31700, 31698, 32209, 32228, 32208, 32211, 32205, 30498, nr. top. 2453, 2459/2, 2459/4, 2458, 2454, 2455, 2456, parte din nr. top. 2460, 2461, 2457, 2459/1, 2459/3, 2459/6, 2415, 2416, 2450/3; IE 32056

* Suprafața este determinată în planul de proiecție Stereo 70.



Date referitoare la teren

Crt	Categorie folosință	Intravilan	Suprafața (mp)	Tarla	Parcelă	Nr. topo	Observații / Referințe
1	padure	NU	163.309	-	-	-	

Lungime Segmente

1) Valorile lungimilor segmentelor sunt obținute din proiecție în plan.

Punct început	X / Y	Punct sfârșit	X / Y	Lungime segment (** (m))
1	538.927,178 665.610,113	2	538.940,709 665.636,336	29.508
3	538.942,707 665.638,836	4	538.928,184 665.647,707	17.018
5	538.889,109 665.683,214	6	538.853,413 665.708,408	43.691
7	538.818,83 665.703,636	8	538.777,72 665.713,853	42.361

Punct început	X / Y	Punct sfârșit	X / Y	Lungime segment (** (m))
2	538.940,709 665.636,336	3	538.942,707 665.638,836	3.2
4	538.928,184 665.647,707	5	538.889,109 665.683,214	52.798
6	538.853,413 665.708,408	7	538.818,83 665.703,636	34.911
8	538.777,72 665.713,853	9	538.698,766 665.601,046	137.692

Punct început	X / Y	Punct sfârșit	X / Y	Lungime segment (** (m)	Punct început	X / Y	Punct sfârșit	X / Y	Lungime segment (** (m)
9	538.698,766 665.601,046	10	538.604,82 665.489,146	146.108	10	538.604,82 665.489,146	11	538.610,886 665.449,102	40.501
11	538.610,886 665.449,102	12	538.531,889 665.432,455	80.732	12	538.531,889 665.432,455	13	538.500,925 665.428,76	31.184
13	538.500,925 665.428,76	14	538.426,954 665.448,397	76.533	14	538.426,954 665.448,397	15	538.416,291 665.455,091	12.59
15	538.416,291 665.455,091	16	538.394,925 665.466,944	24.434	16	538.394,925 665.466,944	17	538.358,894 665.444,916	42.231
17	538.358,894 665.444,916	18	538.346,955 665.427,596	21.036	18	538.346,955 665.427,596	19	538.305,87 665.361,203	78.077
19	538.305,87 665.361,203	20	538.322,192 665.298,362	64.926	20	538.322,192 665.298,362	21	538.339,537 665.280,081	25.2
21	538.339,537 665.280,081	22	538.326,503 665.267,961	17.798	22	538.326,503 665.267,961	23	538.381,539 665.187,601	97.4
23	538.381,539 665.187,601	24	538.411,246 665.157,528	42.272	24	538.411,246 665.157,528	25	538.429,751 665.151,502	19.461
25	538.429,751 665.151,502	26	538.444,17 665.167,977	21.894	26	538.444,17 665.167,977	27	538.536,165 665.216,362	103.943
27	538.536,165 665.216,362	28	538.645,082 665.272,451	122.511	28	538.645,082 665.272,451	29	538.880,2 665.400,029	267.501
29	538.880,2 665.400,029	30	538.949,97 665.599,638	211.451	30	538.949,97 665.599,638	1	538.927,178 665.610,113	25.084

** Lungimile segmentelor sunt determinate în planul de proiecție Stereo 70 și sunt rotunjite la 1 milimetru.

*** Distanța dintre puncte este formată din segmente cumulate ce sunt mai mici decât valoarea 1 milimetru.

**DATE DESPRE IMOBILUL NR. 1513**

Oficiul de Cadastru și Publicitate Imobiliară SUCEAVA
Biroul de Cadastru și Publicitate Imobiliară Campulung Moldovenesc

A. Partea I. Descrierea imobilului

TEREN Extravilan

Adresa: Jud. Suceava, Loc numit Obcina

Nr. Crt	Nr cadastral Nr. topografic	Suprafața* (mp)	Observații / Referințe
A1	32218	185.943	Sector cadastral:68 Teren neimprejmuit; Provenit din CF 32218, nr. cad. 32218, CF 31780, 32206, 32207, 30033, 32208, 32209, 31782, 31775, 31768, 32211, 32205, 32203, nr. top. 2423, 2393/4, 2427, 2428, 2410, 2411, 2325/48, parte din nr. top. 2459/6, 2459/1, 2422/2, 2422/1, 2393/6, 2415, 2416, 2424/2

Construcții

Crt	Nr cadastral Nr. topografic	Adresa	Observații / Referințe
A1.1		Jud. Suceava, Loc numit Obcina	Nr. niveluri:1; S. construita la sol:243 mp; S. construita desfasurata:243 mp; Anexă, P, constructie din lemn, an edificare necunoscut
A1.2		Jud. Suceava, Loc numit Obcina	Nr. niveluri:1; S. construita la sol:26 mp; S. construita desfasurata:26 mp; Anexă, P, constructie din lemn, an edificare necunoscut

B. Partea II. Proprietari și acte

Inscrieri privitoare la dreptul de proprietate și alte drepturi reale	Referințe
8179 / 02/06/2014	
Act Administrativ nr. 40, din 28/06/2013 emis de Consiliul Local Stulpicani (act administrativ nr. 4107/10-06-2014 emis de PRIMARIA STULPICANI; act administrativ nr. 23/29-04-2011 emis de Consiliul Local Stulpicani; act administrativ nr. 3651/08-05-2014 emis de Primaria Pojorita; act administrativ nr. 3858/21-05-2014 emis de Primaria Stulpicani; act administrativ nr. 2443/07-04-2014 emis de Primaria Stulpicani);	
B1	A1
Intabulare, drept de PROPRIETATE, dobandit prin Lege, cota actuala 1/1 1) COMUNA STULPICANI - DOMENIUL PRIVAT, CIF:4326728	
1513 / 30/10/2022	
Act Administrativ nr. Adeverință nr. 1700, din 02/11/2022 emis de Primăria Comunei Pojorâta;	
B2	A1.1, A1.2
Intabulare, drept de PROPRIETATE, dobandit prin Lege, cota actuala 1/1 1) COMUNA STULPICANI-DOMENIUL PRIVAT, CIF:9999999999999	

C. Partea III. SARCINI .

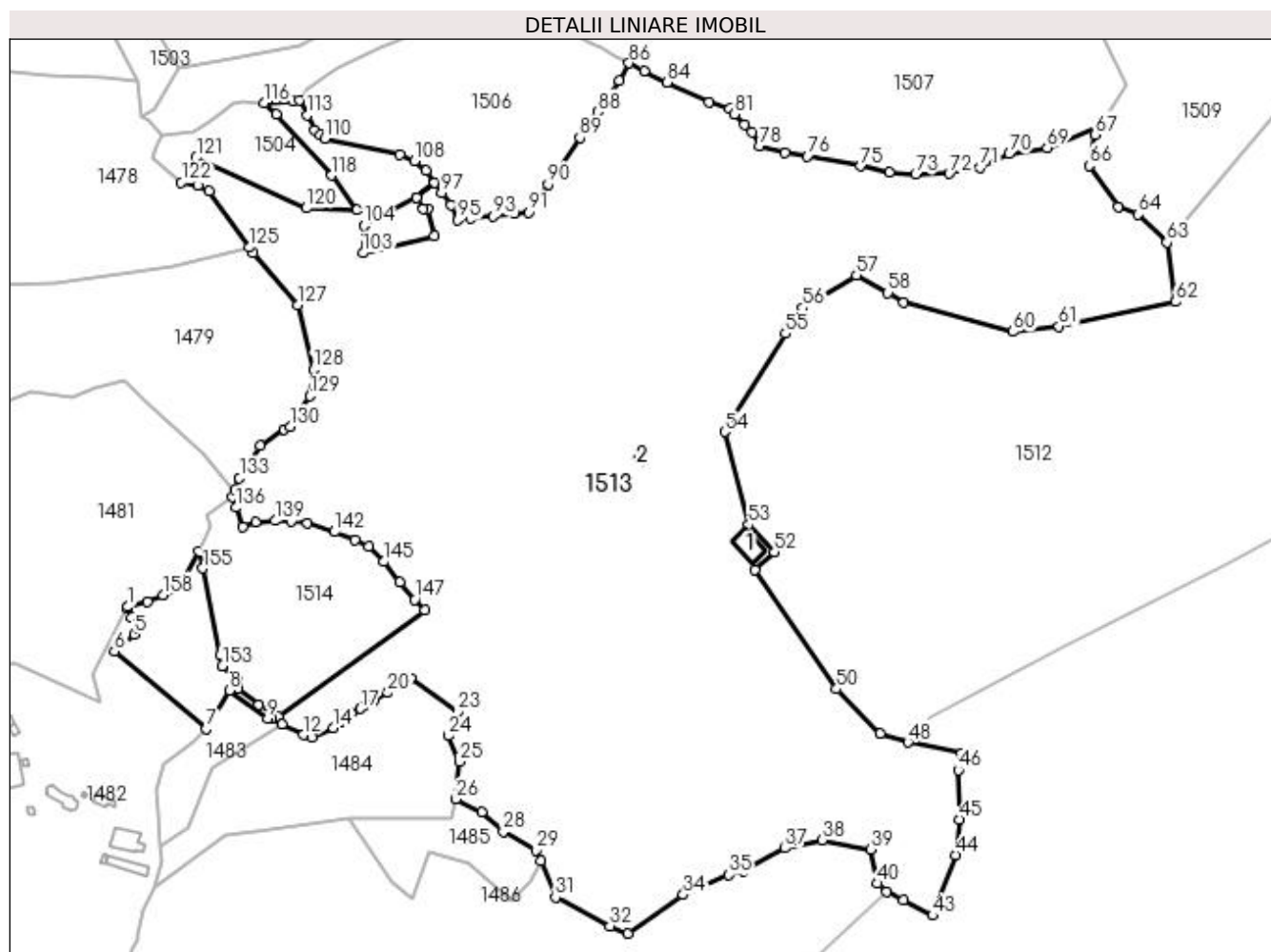
Inscrieri privind dezmembramintele dreptului de proprietate, drepturi reale de garanție și sarcini	Referințe
NU SUNT	

Anexa Nr. 1 La Partea I

Teren

Nr cadastral	Suprafața (mp)*	Observații / Referințe
32218	185.943	Provenit din CF 32218, nr. cad. 32218, CF 31780, 32206, 32207, 30033, 32208, 32209, 31782, 31775, 31768, 32211, 32205, 32203, nr. top. 2423, 2393/4, 2427, 2428, 2410, 2411, 2325/48, parte din nr. top. 2459/6, 2459/1, 2422/2, 2422/1, 2393/6, 2415, 2416, 2424/2

* Suprafața este determinată în planul de proiecție Stereo 70.



Date referitoare la teren

Crt	Categorie folosință	Intravilan	Suprafața (mp)	Tarla	Parcelă	Nr. topo	Observații / Referințe
1	pasune	NU	183.196	-	-	-	
2	padure	NU	2.747	-	-	-	

Date referitoare la construcții

Crt	Număr	Destinație construcție	Supraf. (mp)	Situație juridică	Observații / Referințe
A1.1		construcții anexa	243	Cu acte	Nr. niveluri:1; S. construita la sol:243 mp; S. construita desfasurata:243 mp; Anexă, P, construcție din lemn, an edificare necunoscut
A1.2		construcții anexa	26	Cu acte	Nr. niveluri:1; S. construita la sol:26 mp; S. construita desfasurata:26 mp; Anexă, P, construcție din lemn, an edificare necunoscut

Lungime Segmente

1) Valorile lungimilor segmentelor sunt obținute din proiecție în plan.

Punct început	X / Y	Punct sfârșit	X / Y	Lungime segment
1	537.902,295 665.243,045	2	537.901,825 665.242,129	1.03
2	537.901,825 665.242,129	3	537.904,838 665.235,559	7.228
3	537.904,838 665.235,559	4	537.909,603 665.228,957	8.142

Punct început	X / Y	Punct sfârșit	X / Y	Lungime segment	Punct început	X / Y	Punct sfârșit	X / Y	Lungime segment	Punct început	X / Y	Punct sfârșit	X / Y	Lungime segment
4	537.909,603 665.228,957	5	537.906,912 665.224,425	5.271	5	537.906,912 665.224,425	6	537.893,443 665.213,144	17.56 9	6	537.893,443 665.213,144	7	537.955,583 665.160,671	81.33 1
7	537.955,583 665.160,671	8	537.971,278 665.186,553	30.26 9	8	537.971,278 665.186,553	9	537.997,098 665.167,8	31.91 2	9	537.997,098 665.167,8	10	537.999,716 665.167,335	2.659
10	537.999,716 665.167,335	11	538.006,916 665.163,685	8.072	11	538.006,916 665.163,685	12	538.021,164 665.156,463	15.97 4	12	538.021,164 665.156,463	13	538.027,102 665.154,854	6.152
13	538.027,102 665.154,854	14	538.041,298 665.161,429	15.64 5	14	538.041,298 665.161,429	15	538.046,363 665.165,528	6.516	15	538.046,363 665.165,528	16	538.053,628 665.171,247	9.246
16	538.053,628 665.171,247	17	538.059,818 665.174,16	6.841	17	538.059,818 665.174,16	18	538.062,15 665.176,532	3.326	18	538.062,15 665.176,532	19	538.068,613 665.179,657	7.179
19	538.068,613 665.179,657	20	538.078,378 665.184,964	11.11 4	20	538.078,378 665.184,964	21	538.083,797 665.189,937	7.355	21	538.083,797 665.189,937	22	538.093,729 665.194,96	11.13
22	538.093,729 665.194,96	23	538.125,729 665.172,034	39.36 5	23	538.125,729 665.172,034	24	538.119,244 665.155,988	17.30 7	24	538.119,244 665.155,988	25	538.126,615 665.138,363	19.10 4
25	538.126,615 665.138,363	26	538.124,32 665.113,076	25.39 1	26	538.124,32 665.113,076	27	538.142,011 665.104,585	19.62 3	27	538.142,011 665.104,585	28	538.156,399 665.091,324	19.56 7
28	538.156,399 665.091,324	29	538.178,335 665.078,732	25.29 3	29	538.178,335 665.078,732	30	538.181,435 665.071,316	8.038	30	538.181,435 665.071,316	31	538.191,683 665.046,801	26.57 1
31	538.191,683 665.046,801	32	538.228,472 665.027,405	41.58 9	32	538.228,472 665.027,405	33	538.240,641 665.022,43	13.14 7	33	538.240,641 665.022,43	34	538.278,057 665.048,443	45.57
34	538.278,057 665.048,443	35	538.308,743 665.062,004	33.54 9	35	538.308,743 665.062,004	36	538.318,656 665.064,35	10.18 7	36	538.318,656 665.064,35	37	538.346,732 665.080,041	32.16 3
37	538.346,732 665.080,041	38	538.371,712 665.085,539	25.57 8	38	538.371,712 665.085,539	39	538.404,747 665.079,339	33.61 2	39	538.404,747 665.079,339	40	538.409,414 665.056,128	23.67 6
40	538.409,414 665.056,128	41	538.415,262 665.050,433	8.163	41	538.415,262 665.050,433	42	538.426,932 665.045,166	12.80 4	42	538.426,932 665.045,166	43	538.446,471 665.034,589	22.21 8
43	538.446,471 665.034,589	44	538.462,041 665.075,38	43.66 2	44	538.462,041 665.075,38	45	538.464,51 665.099,59	24.33 6	45	538.464,51 665.099,59	46	538.464,0 665.132,661	33.07 5
46	538.464,0 665.132,661	47	538.466,117 665.144,028	11.56 2	47	538.466,117 665.144,028	48	538.429,751 665.151,502	37.12 6	48	538.429,751 665.151,502	49	538.411,246 665.157,528	19.46 1
49	538.411,246 665.157,528	50	538.381,539 665.187,601	42.27 2	50	538.381,539 665.187,601	51	538.326,503 665.267,961	97.4	51	538.326,503 665.267,961	52	538.339,537 665.280,081	17.79 8
52	538.339,537 665.280,081	53	538.322,192 665.298,362	25.2	53	538.322,192 665.298,362	54	538.305,87 665.361,203	64.92 6	54	538.305,87 665.361,203	55	538.346,955 665.427,596	78.07 7
55	538.346,955 665.427,596	56	538.358,894 665.444,916	21.03 6	56	538.358,894 665.444,916	57	538.394,925 665.466,944	42.23 1	57	538.394,925 665.466,944	58	538.416,291 665.455,091	24.43 4
58	538.416,291 665.455,091	59	538.426,954 665.448,397	12.59	59	538.426,954 665.448,397	60	538.500,925 665.428,76	76.53 3	60	538.500,925 665.428,76	61	538.531,889 665.432,455	31.18 4
61	538.531,889 665.432,455	62	538.610,886 665.449,102	80.73 2	62	538.610,886 665.449,102	63	538.604,82 665.489,146	40.50 1	63	538.604,82 665.489,146	64	538.585,418 665.507,934	27.00 8
64	538.585,418 665.507,934	65	538.571,823 665.513,265	14.60 3	65	538.571,823 665.513,265	66	538.552,222 665.540,978	33.94 4	66	538.552,222 665.540,978	67	538.555,977 665.561,849	21.20 6
67	538.555,977 665.561,849	68	538.559,811 665.567,95	7.206	68	538.559,811 665.567,95	69	538.523,864 665.553,074	38.90 3	69	538.523,864 665.553,074	70	538.498,257 665.548,93	25.94
70	538.498,257 665.548,93	71	538.478,591 665.539,618	21.75 9	71	538.478,591 665.539,618	72	538.457,644 665.535,584	21.33 2	72	538.457,644 665.535,584	73	538.434,926 665.535,08	22.72 4
73	538.434,926 665.535,08	74	538.417,17 665.536,348	17.80 1	74	538.417,17 665.536,348	75	538.397,927 665.540,585	19.70 4	75	538.397,927 665.540,585	76	538.361,888 665.547,196	36.64
76	538.361,888 665.547,196	77	538.346,75 665.549,452	15.30 5	77	538.346,75 665.549,452	78	538.329,495 665.554,375	17.94 4	78	538.329,495 665.554,375	79	538.324,399 665.563,494	10.44 6
79	538.324,399 665.563,494	80	538.319,319 665.568,376	7.046	80	538.319,319 665.568,376	81	538.312,743 665.575,755	9.884	81	538.312,743 665.575,755	82	538.309,136 665.579,324	5.074
82	538.309,136 665.579,324	83	538.295,67 665.584,089	14.28 4	83	538.295,67 665.584,089	84	538.267,272 665.597,286	31.31 5	84	538.267,272 665.597,286	85	538.251,562 665.604,803	17.41 6
85	538.251,562 665.604,803	86	538.241,319 665.610,115	11.53 8	86	538.241,319 665.610,115	87	538.234,538 665.598,63	13.33 7	87	538.234,538 665.598,63	88	538.220,05 665.577,22	25.85 1
88	538.220,05 665.577,22	89	538.208,197 665.559,793	21.07 6	89	538.208,197 665.559,793	90	538.186,511 665.528,511	38.06 4	90	538.186,511 665.528,511	91	538.173,454 665.509,528	23.04
91	538.173,454 665.509,528	92	538.163,797 665.508,459	9.716	92	538.163,797 665.508,459	93	538.149,747 665.506,903	14.13 6	93	538.149,747 665.506,903	94	538.134,212 665.505,182	15.63
94	538.134,212 665.505,182	95	538.125,385 665.504,206	8.881	95	538.125,385 665.504,206	96	538.120,959 665.514,417	11.12 9	96	538.120,959 665.514,417	97	538.114,774 665.522,804	10.42 1
97	538.114,774 665.522,804	98	538.109,971 665.529,367	8.133	98	538.109,971 665.529,367	99	538.097,946 665.519,088	15.82	99	538.097,946 665.519,088	100	538.102,477 665.511,594	8.757
100	538.102,477 665.511,594	101	538.105,126 665.511,594	2.649	101	538.105,126 665.511,594	102	538.109,702 665.493,513	18.65 1	102	538.109,702 665.493,513	103	538.061,641 665.481,95	49.43 2

Punct început	X / Y	Punct sfârșit	X / Y	Lungime segment	Punct început	X / Y	Punct sfârșit	X / Y	Lungime segment	Punct început	X / Y	Punct sfârșit	X / Y	Lungime segment
103	538.061,641 665.481,95	104	538.062,199 665.500,41	18.468	104	538.062,199 665.500,41	105	538.097,945 665.519,09	40.333	105	538.097,945 665.519,09	106	538.109,969 665.529,369	15.819
106	538.109,969 665.529,369	107	538.104,063 665.537,437	9.999	107	538.104,063 665.537,437	108	538.096,54 665.544,273	10.165	108	538.096,54 665.544,273	109	538.086,474 665.548,632	10.969
109	538.086,474 665.548,632	110	538.035,944 665.559,458	51.677	110	538.035,944 665.559,458	111	538.032,529 665.561,843	4.165	111	538.032,529 665.561,843	112	538.029,07 665.565,133	4.774
112	538.029,07 665.565,133	113	538.023,939 665.575,194	11.294	113	538.023,939 665.575,194	114	538.018,514 665.585,362	11.525	114	538.018,514 665.585,362	115	538.014,191 665.584,575	4.394
115	538.014,191 665.584,575	116	537.994,569 665.583,094	19.678	116	537.994,569 665.583,094	117	538.003,071 665.575,767	11.224	117	538.003,071 665.575,767	118	538.040,248 665.534,307	55.687
118	538.040,248 665.534,307	119	538.057,596 665.510,985	29.067	119	538.057,596 665.510,985	120	538.023,36 665.512,291	34.261	120	538.023,36 665.512,291	121	537.948,98 665.546,415	81.834
121	537.948,98 665.546,415	122	537.938,781 665.529,68	19.598	122	537.938,781 665.529,68	123	537.950,274 665.527,615	11.677	123	537.950,274 665.527,615	124	537.957,602 665.523,693	8.312
124	537.957,602 665.523,693	125	537.984,879 665.485,723	46.752	125	537.984,879 665.485,723	126	537.987,305 665.482,345	4.159	126	537.987,305 665.482,345	127	538.017,224 665.447,008	46.302
127	538.017,224 665.447,008	128	538.028,027 665.403,369	44.956	128	538.028,027 665.403,369	129	538.025,477 665.385,405	18.144	129	538.025,477 665.385,405	130	538.012,386 665.364,524	24.645
130	538.012,386 665.364,524	131	538.008,002 665.362,879	4.682	131	538.008,002 665.362,879	132	537.992,008 665.351,805	19.454	132	537.992,008 665.351,805	133	537.978,004 665.329,951	25.956
133	537.978,004 665.329,951	134	537.975,15 665.322,269	8.195	134	537.975,15 665.322,269	135	537.973,111 665.317,365	5.311	135	537.973,111 665.317,365	136	537.975,545 665.310,011	7.746
136	537.975,545 665.310,011	137	537.980,291 665.297,13	13.728	137	537.980,291 665.297,13	138	537.988,939 665.300,106	9.146	138	537.988,939 665.300,106	139	538.002,215 665.301,115	13.314
139	538.002,215 665.301,115	140	538.013,001 665.300,858	10.789	140	538.013,001 665.300,858	141	538.023,978 665.299,343	11.081	141	538.023,978 665.299,343	142	538.042,272 665.293,726	19.137
142	538.042,272 665.293,726	143	538.056,343 665.288,317	15.075	143	538.056,343 665.288,317	144	538.065,375 665.283,952	10.031	144	538.065,375 665.283,952	145	538.075,55 665.273,505	14.583
145	538.075,55 665.273,505	146	538.086,304 665.259,568	17.604	146	538.086,304 665.259,568	147	538.096,572 665.247,814	15.607	147	538.096,572 665.247,814	148	538.103,47 665.240,862	9.794
148	538.103,47 665.240,862	149	538.004,431 665.168,923	122.409	149	538.004,431 665.168,923	150	537.991,25 665.176,851	15.382	150	537.991,25 665.176,851	151	537.977,073 665.187,71	17.858
151	537.977,073 665.187,71	152	537.977,326 665.193,298	5.594	152	537.977,326 665.193,298	153	537.966,675 665.203,166	14.52	153	537.966,675 665.203,166	154	537.965,175 665.210,504	7.49
154	537.965,175 665.210,504	155	537.953,221 665.268,997	59.702	155	537.953,221 665.268,997	156	537.950,593 665.280,813	12.105	156	537.950,593 665.280,813	157	537.936,458 665.255,711	28.808
157	537.936,458 665.255,711	158	537.926,308 665.251,042	11.172	158	537.926,308 665.251,042	159	537.916,158 665.246,373	11.172	159	537.916,158 665.246,373	1	537.902,295 665.243,045	14.257

** Lungimile segmentelor sunt determinate în planul de proiecție Stereo 70 și sunt rotunjite la 1 milimetru.

*** Distanța dintre puncte este formată din segmente cumulate ce sunt mai mici decât valoarea 1 milimetru.

**DATE DESPRE IMOBILUL NR. 1514**

Oficiul de Cadastru și Publicitate Imobiliară SUCEAVA
Biroul de Cadastru și Publicitate Imobiliară Campulung Moldovenesc

A. Partea I. Descrierea imobilului

TEREN Extravilan

Adresa: Jud. Suceava, Loc numit Obcina

Nr. Crt	Nr cadastral Nr. topografic	Suprafața* (mp)	Observații / Referințe
A1	33159	13.150	Sector cadastral:68 Teren neimprejmit; Provenit din CF 33159, nr. cad. 33159, CF 32225, 31769, 31782, 31775, nr. top. 2407, 2421, parte din nr. top. 2406, 2422/2, 2422/1

B. Partea II. Proprietari și acte

Inscrieri privitoare la dreptul de proprietate și alte drepturi reale		Referințe
7685 / 31/05/2017		
Hotarare Judecatoreasca nr. 377, din 31/03/2017 emis de Judecătoria Câmpulung Moldovenesc;		
B1	Intabulare, drept de PROPRIETATE, dobandit prin Hotarare Judecatoreasca, cota actuala 12560/13150 1) "MĂNĂSTIREA SF.IOAN-IACOB - CORLĂȚENI" POJORÂTA, CIF:7442557	A1
1514 / 30/10/2022		
Act Normativ nr. Lege nr. 7, din 13/03/1996 emis de Parlamentul României;		
B2	Intabulare, drept de PROPRIETATE, dobandit prin Lege, cota actuala 590/13150 1) NEIDENTIFICAT NEIDENTIFICAT	A1
Act Administrativ nr. Adeverință nr. 586, din 24/10/2022 emis de Primăria Comunei Pojorâta;		
B3	Se notează posesia faptică în favoarea lui 1) "MĂNĂSTIREA SF.IOAN-IACOB - CORLĂȚENI" POJORÂTA, CIF:7442557	A1

C. Partea III. SARCINI .

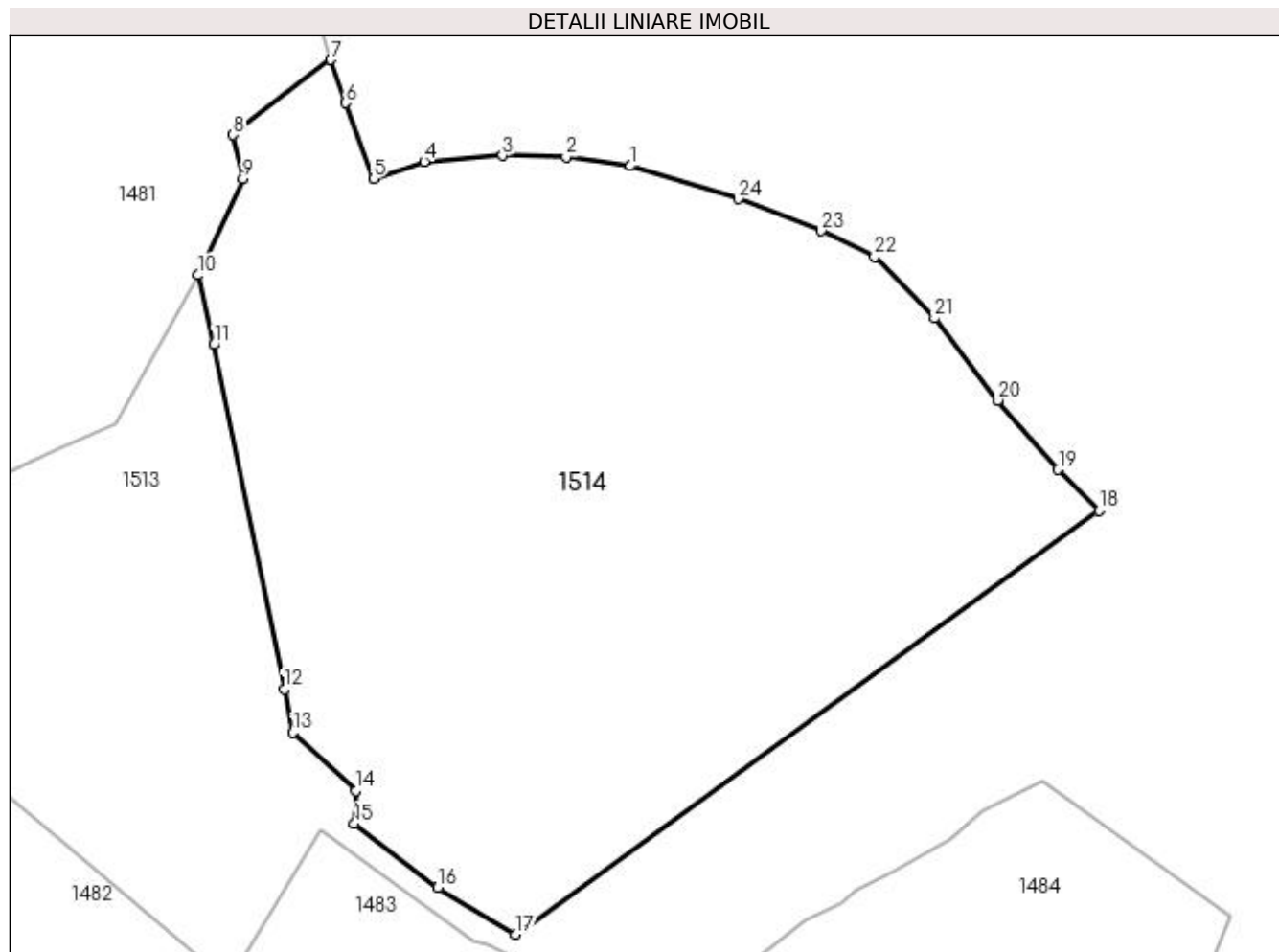
Inscrieri privind dezmembramintele dreptului de proprietate, drepturi reale de garanție și sarcini	Referințe
NU SUNT	

Anexa Nr. 1 La Partea I

Teren

Nr cadastral	Suprafața (mp)*	Observații / Referințe
33159	13.150	Provenit din CF 33159, nr. cad. 33159, CF 32225, 31769, 31782, 31775, nr. top. 2407, 2421, parte din nr. top. 2406, 2422/2, 2422/1

* Suprafața este determinată în planul de proiecție Stereo 70.



Date referitoare la teren

Crt	Categorie folosință	Intra vilan	Suprafața (mp)	Tarla	Parcelă	Nr. topo	Observații / Referințe
1	pasune	NU	13.150	-	-	-	

Lungime Segmente

1) Valorile lungimilor segmentelor sunt obținute din proiecție în plan.

Punct început	X / Y	Punct sfârșit	X / Y	Lungime segment (** (m)
1	538.023,978 665.299,343	2	538.013,001 665.300,858	11.081
3	538.002,215 665.301,115	4	537.988,939 665.300,106	13.314
5	537.980,291 665.297,13	6	537.975,545 665.310,011	13.728
7	537.973,111 665.317,365	8	537.956,513 665.304,578	20.952
9	537.958,206 665.297,194	10	537.950,593 665.280,813	18.064

Punct început	X / Y	Punct sfârșit	X / Y	Lungime segment (** (m)
2	538.013,001 665.300,858	3	538.002,215 665.301,115	10.789
4	537.988,939 665.300,106	5	537.980,291 665.297,13	9.146
6	537.975,545 665.310,011	7	537.973,111 665.317,365	7.746
8	537.956,513 665.304,578	9	537.958,206 665.297,194	7.576
10	537.950,593 665.280,813	11	537.953,221 665.268,997	12.105

Punct început	X / Y	Punct sfârșit	X / Y	Lungime segment (** (m)
11	537.953,221 665.268,997	12	537.965,175 665.210,504	59.702
13	537.966,675 665.203,166	14	537.977,326 665.193,298	14.52
15	537.977,073 665.187,71	16	537.991,25 665.176,851	17.858
17	538.004,431 665.168,923	18	538.103,47 665.240,862	122.409
19	538.096,572 665.247,814	20	538.086,304 665.259,568	15.607
21	538.075,55 665.273,505	22	538.065,375 665.283,952	14.583
23	538.056,343 665.288,317	24	538.042,272 665.293,726	15.075

Punct început	X / Y	Punct sfârșit	X / Y	Lungime segment (** (m)
12	537.965,175 665.210,504	13	537.966,675 665.203,166	7.49
14	537.977,326 665.193,298	15	537.977,073 665.187,71	5.594
16	537.991,25 665.176,851	17	538.004,431 665.168,923	15.382
18	538.103,47 665.240,862	19	538.096,572 665.247,814	9.794
20	538.086,304 665.259,568	21	538.075,55 665.273,505	17.604
22	538.065,375 665.283,952	23	538.056,343 665.288,317	10.031
24	538.042,272 665.293,726	1	538.023,978 665.299,343	19.137

** Lungimile segmentelor sunt determinate în planul de proiecție Stereo 70 și sunt rotunjite la 1 milimetru.

*** Distanța dintre puncte este formată din segmente cumulate ce sunt mai mici decât valoarea 1 milimetru.

**DATE DESPRE IMOBILUL NR. 1515**

Oficiul de Cadastru și Publicitate Imobiliară SUCEAVA
Biroul de Cadastru și Publicitate Imobiliară Campulung Moldovenesc

A. Partea I. Descrierea imobilului

TEREN Intravilan

Adresa: Loc. Pojorâta, Jud. Suceava, Loc numit Izvorul Giumalau

Nr. Crt	Nr cadastral Nr. topografic	Suprafața* (mp)	Observații / Referințe
A1	32929	309	Sector cadastral:70 Teren neimprijmuit; Provenit din CF 32929, nr. cad. 32929

Construcții

Crt	Nr cadastral Nr. topografic	Adresa	Observații / Referințe
A1.1		Loc. Pojorâta, Jud. Suceava, Loc numit Izvorul Giumalau	Nr. niveluri:1; S. construita la sol:50 mp; S. construita desfasurata:50 mp; Anexă, P

B. Partea II. Proprietari și acte

Inscrieri privitoare la dreptul de proprietate și alte drepturi reale		Referințe
10502 / 17/08/2016		
Act Notarial nr. 1234, din 16/08/2016 emis de Taran Liliana;		
B1	Intabulare, drept de PROPRIETATE,ca bun comun, dobandit prin Conventie, cota actuala 1/1 1) PATRAUCEAN ALINA-MIHAELA 2) STRĂJERIU NICOLAE	A1
1515 / 30/10/2022		
Act Administrativ nr. Adeverință nr. 1700, din 02/11/2022 emis de Primăria Comunei Pojorâta;		
B2	Intabulare, drept de PROPRIETATE, dobandit prin Lege, cota actuala 1/1 1) PATRAUCEAN ALINA-MIHAELA 2) STRĂJERIU NICOLAE	A1.1

C. Partea III. SARCINI .

Inscrieri privind dezmembramintele dreptului de proprietate, drepturi reale de garanție și sarcini	Referințe
NU SUNT	

Anexa Nr. 1 La Partea I

Teren

Nr cadastral	Suprafața (mp)*	Observații / Referințe
32929	309	Provenit din CF 32929, nr. cad. 32929

* Suprafața este determinată în planul de proiecție Stereo 70.



Date referitoare la teren

Crt	Categorie folosință	Intra vilan	Suprafața (mp)	Tarla	Parcelă	Nr. topo	Observații / Referințe
1	curți constructii	DA	79	-	-	-	
2	faneata	DA	230	-	-	-	

Date referitoare la construcții

Crt	Număr	Destinație construcție	Supraf. (mp)	Situație juridică	Observații / Referințe
A1.1		construcții anexa	50	Cu acte	Nr. niveluri:1; S. construita la sol:50 mp; S. construita desfasurata:50 mp; Anexă, P

Lungime Segmente

1) Valorile lungimilor segmentelor sunt obținute din proiecție în plan.

Punct început	X / Y	Punct sfârșit	X / Y	Lungime segment (** (m)
1	536.497,445 666.732,279	2	536.498,432 666.733,901	1.899
2	536.498,432 666.733,901	3	536.498,293 666.733,996	0.168
3	536.498,293 666.733,996	4	536.494,975 666.736,262	4.018

Punct început	X / Y	Punct sfârșit	X / Y	Lungime segment (** (m)
4	536.494,975 666.736,262	5	536.491,514 666.738,858	4.326
5	536.491,514 666.738,858	6	536.484,629 666.744,126	8.669
6	536.484,629 666.744,126	7	536.481,205 666.740,765	4.798
7	536.481,205 666.740,765	8	536.473,424 666.732,947	11.03
8	536.473,424 666.732,947	9	536.489,042 666.719,627	20.527
9	536.489,042 666.719,627	10	536.491,79 666.723,64	4.864
10	536.491,79 666.723,64	11	536.494,586 666.727,765	4.983
11	536.494,586 666.727,765	12	536.496,433 666.730,62	3.4
12	536.496,433 666.730,62	1	536.497,445 666.732,279	1.943

** Lungimile segmentelor sunt determinate în planul de proiecție Stereo 70 și sunt rotunjite la 1 milimetru.

*** Distanța dintre puncte este formată din segmente cumulate ce sunt mai mici decât valoarea 1 milimetru.

**DATE DESPRE IMOBILUL NR. 1516**

Oficiul de Cadastru și Publicitate Imobiliară SUCEAVA
Biroul de Cadastru și Publicitate Imobiliară Campulung Moldovenesc

A. Partea I. Descrierea imobilului

TEREN Intravilan

Adresa: Loc. Pojorâta, Str Izvorul Giumalău, Nr. 151, Jud. Suceava

Nr. Crt	Nr cadastral Nr. topografic	Suprafața* (mp)	Observații / Referințe
A1	32194	1.516	Sector cadastral:70 Teren neimprejmuit; Provenit din CF 32194, nr. cad. 32194

Construcții

Crt	Nr cadastral Nr. topografic	Adresa	Observații / Referințe
A1.1		Loc. Pojorâta, Str Izvorul Giumalău, Nr. 151, Jud. Suceava	Nr. niveluri:3; S. construita la sol:239 mp; S. construita desfasurata:659 mp; Casă de locuit, P+E+M
A1.2		Loc. Pojorâta, Str Izvorul Giumalău, Nr. 151, Jud. Suceava	Nr. niveluri:1; S. construita la sol:35 mp; S. construita desfasurata:35 mp; Anexă, P

B. Partea II. Proprietari și acte

Inscrieri privitoare la dreptul de proprietate și alte drepturi reale		Referințe
10501 / 17/08/2016		
Act Notarial nr. 1234, din 16/08/2016 emis de Taran Liliana;		
B1	Intabulare, drept de PROPRIETATEca bun comun, dobandit prin Conventie, cota actuala 1/1 1) PATRAUCEAN ALINA-MIHAELA 2) STRĂJERIU NICOLAE	A1
11706 / 16/07/2019		
Act Normativ nr. 4282, din 11/07/2019 emis de Primaria comunei Pojorâta (act administrativ nr 4287 din 11.07.2019, emis de Primaria comunei Pojorâta);		
B2	Intabulare, drept de PROPRIETATE, dobandit prin Construire, cota actuala 1/1 1) PATRAUCEAN ALINA-MIHAELA 2) STRĂJERIU NICOLAE	A1.1, A1.2

C. Partea III. SARCINI .

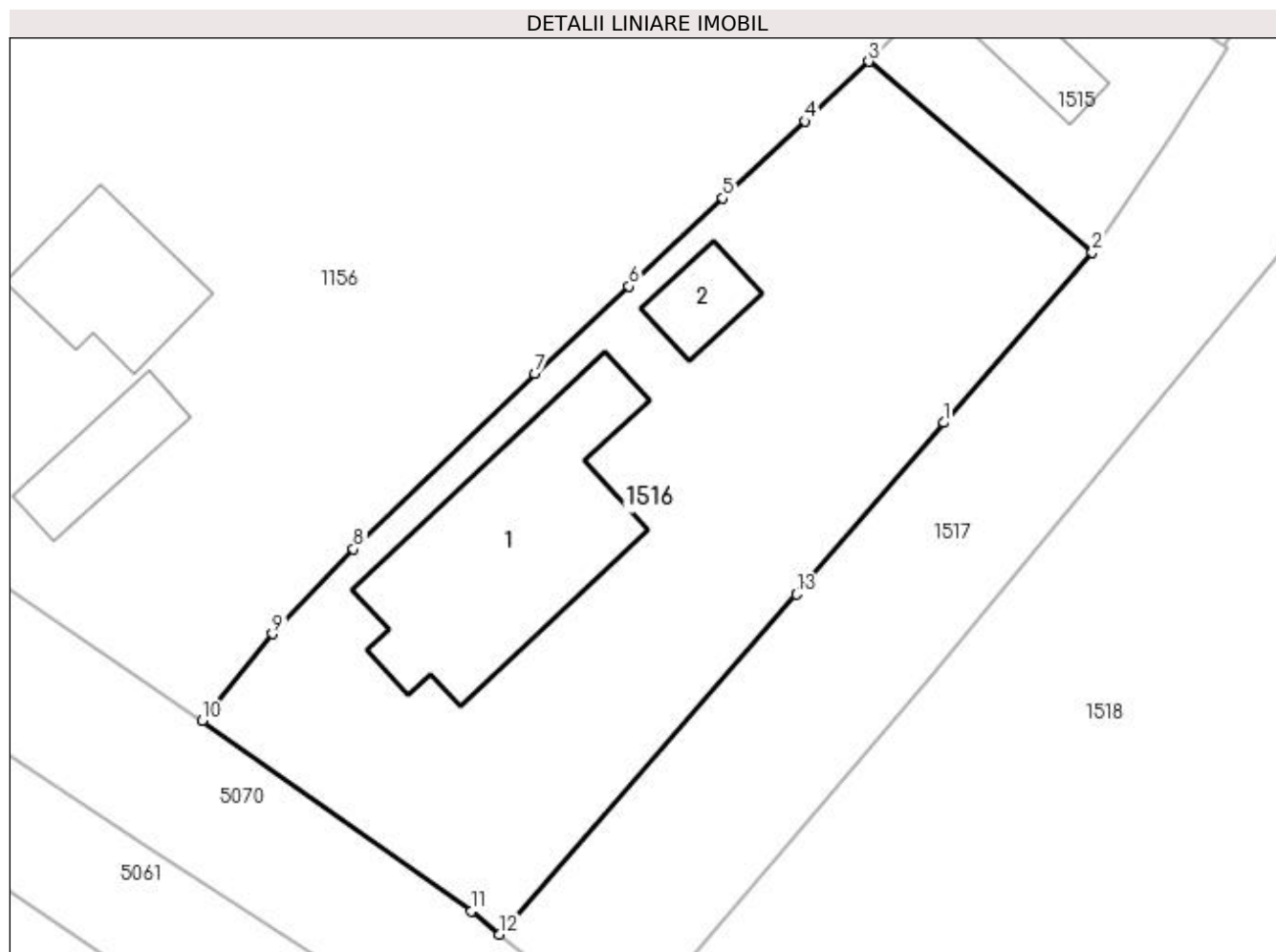
Inscrieri privind dezmembramintele dreptului de proprietate, drepturi reale de garanție și sarcini	Referințe
NU SUNT	

Anexa Nr. 1 La Partea I

Teren

Nr cadastral	Suprafața (mp)*	Observații / Referințe
32194	1.516	Provenit din CF 32194, nr. cad. 32194

* Suprafața este determinată în planul de proiecție Stereo 70.



Date referitoare la teren

Crt	Categorie folosință	Intra vilan	Suprafața (mp)	Tarla	Parcelă	Nr. topo	Observații / Referințe
1	curți constructii	DA	1.054	-	-	-	
2	faneata	DA	462	-	-	-	

Date referitoare la construcții

Crt	Număr	Destinație construcție	Supraf. (mp)	Situație juridică	Observații / Referințe
A1.1		construcții de locuințe	239	Cu acte	Nr. niveluri:3; S. construita la sol:239 mp; S. construita desfasurata:659 mp; Casă de locuit, P+E+M
A1.2		construcții anexa	Din acte: 239 Masurata: 35	Cu acte	Nr. niveluri:1; S. construita la sol:35 mp; S. construita desfasurata:35 mp; Anexă, P

Lungime Segmente

1) Valorile lungimilor segmentelor sunt obținute din proiecție în plan.

Punct început	X / Y	Punct sfârșit	X / Y	Lungime segment (** (m)
1	536.478,649 666.707,709	2	536.489,042 666.719,627	15.813
2	536.489,042 666.719,627	3	536.473,424 666.732,947	20.527

Punct început	X / Y	Punct sfârşit	X / Y	Lungime segment (** (m)
3	536.473,424 666.732,947	4	536.468,982 666.728,765	6.101
4	536.468,982 666.728,765	5	536.463,235 666.723,406	7.858
5	536.463,235 666.723,406	6	536.456,651 666.717,248	9.015
6	536.456,651 666.717,248	7	536.450,087 666.711,139	8.967
7	536.450,087 666.711,139	8	536.437,413 666.698,873	17.638
8	536.437,413 666.698,873	9	536.431,74 666.692,961	8.194
9	536.431,74 666.692,961	10	536.426,814 666.686,878	7.827
10	536.426,814 666.686,878	11	536.445,661 666.673,598	23.056
11	536.445,661 666.673,598	12	536.447,604 666.671,96	2.541
12	536.447,604 666.671,96	13	536.468,36 666.695,726	31.554
13	536.468,36 666.695,726	1	536.478,649 666.707,709	15.794

** Lungimile segmentelor sunt determinate în planul de proiecție Stereo 70 și sunt rotunjite la 1 milimetru.

*** Distanța dintre puncte este formată din segmente cumulate ce sunt mai mici decât valoarea 1 milimetru.

**DATE DESPRE IMOBILUL NR. 1517**

Oficiul de Cadastru și Publicitate Imobiliară SUCEAVA
 Biroul de Cadastru și Publicitate Imobiliară Campulung Moldovenesc

A. Partea I. Descrierea imobilului

TEREN Intravilan

Adresa: Loc. Pojorâta, Jud. Suceava, Loc numit Izvorul Giumalau

Nr. Crt	Nr cadastral Nr. topografic	Suprafața* (mp)	Observații / Referințe
A1	34536	1.021	Sector cadastral:70 Teren neimprejmuit; Provenit din CF 34536, nr. cad. 34536, CF 31523, 31525, 31524, parte din nr. top. 2267/17, 2267/21, 861, 2267/18

B. Partea II. Proprietari și acte

Inscrieri privitoare la dreptul de proprietate și alte drepturi reale	Referințe
15105 / 09/09/2019	
Act Notarial nr. 1505, din 06/09/2019 emis de Taran Liliana;	
B1	A1
Intabulare, drept de PROPRIETATEca bun comun, dobandit prin Conventie, cota actuala 1/1	
1) PATRAUCEAN ALINA-MIHAELA	
2) STRĂJERIU NICOLAE	
OBSERVATII: , ca bun comun	

C. Partea III. SARCINI .

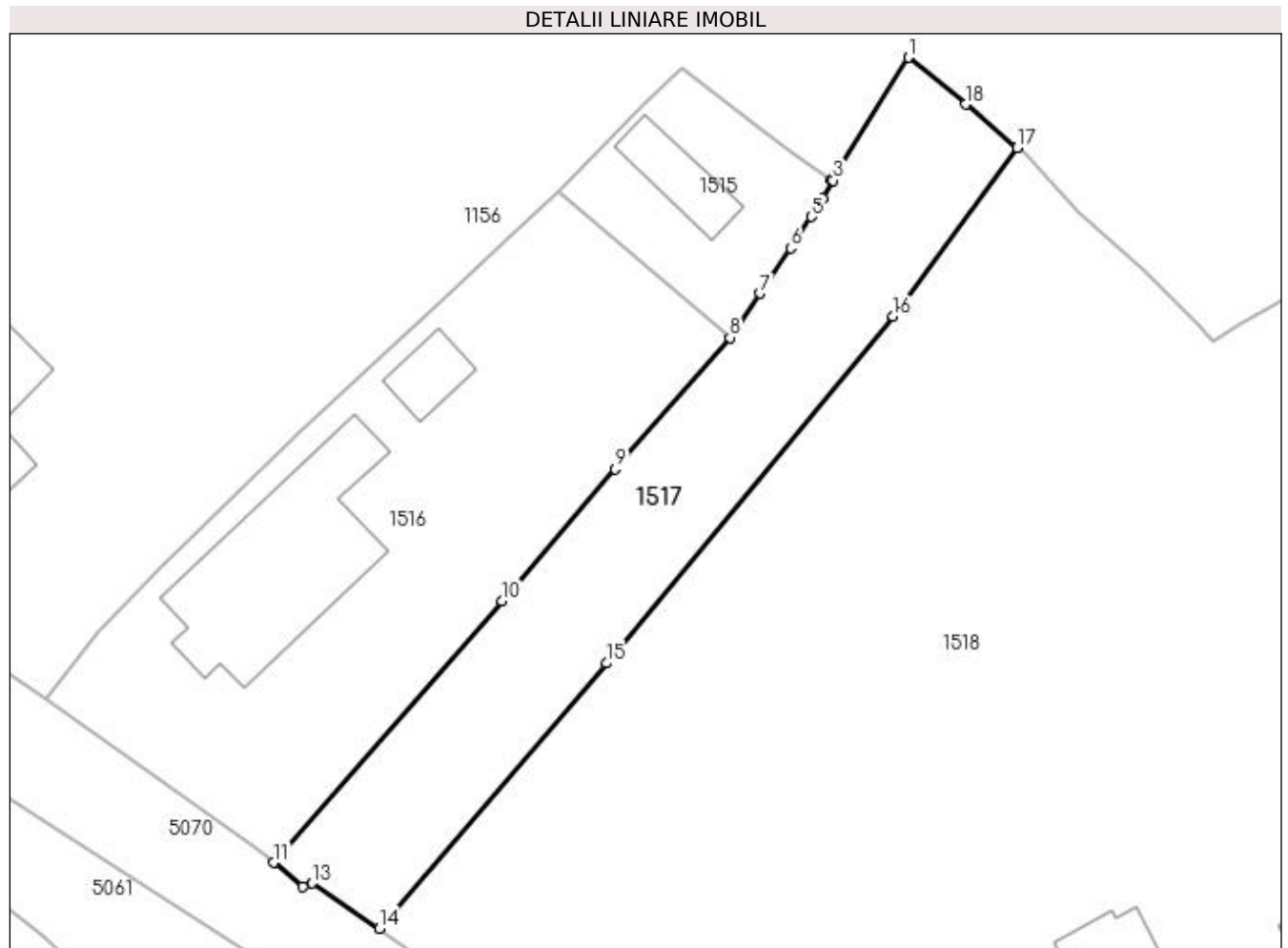
Inscrieri privind dezmembramintele dreptului de proprietate, drepturi reale de garanție și sarcini	Referințe
NU SUNT	

Anexa Nr. 1 La Partea I

Teren

Nr cadastral	Suprafața (mp)*	Observații / Referințe
34536	1.021	Provenit din CF 34536, nr. cad. 34536, CF 31523, 31525, 31524, parte din nr. top. 2267/17, 2267/21, 861, 2267/18

* Suprafața este determinată în planul de proiecție Stereo 70.



Date referitoare la teren

Crt	Categorie folosință	Intra vilan	Suprafața (mp)	Tarla	Parcelă	Nr. topo	Observații / Referințe
1	faneata	DA	1.021	-	-	-	

Lungime Segmente

1) Valorile lungimilor segmentelor sunt obținute din proiecție în plan.

Punct început	X / Y	Punct sfârșit	X / Y	Lungime segment (** (m)
1	536.505,293 666.745,064	2	536.498,293 666.733,996	13.096
2	536.498,293 666.733,996	3	536.498,432 666.733,901	0.168
3	536.498,432 666.733,901	4	536.497,445 666.732,279	1.899
4	536.497,445 666.732,279	5	536.496,433 666.730,62	1.943
5	536.496,433 666.730,62	6	536.494,586 666.727,765	3.4

Punct început	X / Y	Punct sfârșit	X / Y	Lungime segment (** (m)
6	536.494,586 666.727,765	7	536.491,79 666.723,64	4.983
7	536.491,79 666.723,64	8	536.489,042 666.719,627	4.864
8	536.489,042 666.719,627	9	536.478,649 666.707,709	15.813
9	536.478,649 666.707,709	10	536.468,36 666.695,726	15.794
10	536.468,36 666.695,726	11	536.447,604 666.671,96	31.554
11	536.447,604 666.671,96	12	536.450,218 666.669,754	3.42
12	536.450,218 666.669,754	13	536.451,099 666.670,077	0.938
13	536.451,099 666.670,077	14	536.457,19 666.665,974	7.344
14	536.457,19 666.665,974	15	536.477,838 666.690,062	31.727
15	536.477,838 666.690,062	16	536.503,894 666.721,583	40.896
16	536.503,894 666.721,583	17	536.515,155 666.736,881	18.996
17	536.515,155 666.736,881	18	536.510,5 666.740,815	6.095
18	536.510,5 666.740,815	1	536.505,293 666.745,064	6.721

** Lungimile segmentelor sunt determinate în planul de proiecție Stereo 70 și sunt rotunjite la 1 milimetru.

*** Distanța dintre puncte este formată din segmente cumulate ce sunt mai mici decât valoarea 1 milimetru.

**DATE DESPRE IMOBILUL NR. 1518**

Oficiul de Cadastru și Publicitate Imobiliară SUCEAVA
Biroul de Cadastru și Publicitate Imobiliară Campulung Moldovenesc

A. Partea I. Descrierea imobilului

TEREN Intravilan

Adresa: Loc. Pojorâta, Str Izvorul Giumalău, Nr. 153, Jud. Suceava

Nr. Crt	Nr cadastral Nr. topografic	Suprafața* (mp)	Observații / Referințe
A1	34537	10.145	Sector cadastral:70 Teren neimpregmuit; Provenit din CF 34537, nr. cad. 34537, CF 31523, 31525, 31524, parte din nr. top. 2267/17, 2267/21, 861, 2267/18

Construcții

Crt	Nr cadastral Nr. topografic	Adresa	Observații / Referințe
A1.1		Loc. Pojorâta, Str Izvorul Giumalău, Nr. 153, Jud. Suceava	Nr. niveluri:1; S. construita la sol:141 mp; S. construita desfasurata:141 mp; Casă de locuit, P
A1.2		Loc. Pojorâta, Str Izvorul Giumalău, Nr. 153, Jud. Suceava	Nr. niveluri:1; S. construita la sol:36 mp; S. construita desfasurata:36 mp; Anexă, P
A1.3		Loc. Pojorâta, Str Izvorul Giumalău, Nr. 153, Jud. Suceava	Nr. niveluri:1; S. construita la sol:24 mp; S. construita desfasurata:24 mp; Anexă, P

B. Partea II. Proprietari și acte

Inscrieri privitoare la dreptul de proprietate și alte drepturi reale		Referințe
15103 / 09/09/2019		
Act Administrativ nr. 876, din 17/10/2012 emis de CJPSDPT SUCEAVA;		
B1	Intabulare, drept de PROPRIETATE, dobandit prin Reconstituire, cota actuala 1/1 1) ȚIMPĂU GHEORGHE	A1
Act Notarial nr. 62, din 07/02/1991 emis de Notariatul de Stat Câmpulung Moldovenesc;		
B2	Intabulare, drept de PROPRIETATE, dobandit prin Succesiune, cota actuala 1/1 1) ȚIMPĂU GHEORGHE	A1.1
Act Administrativ nr. 163, din 10/01/2013 emis de Primăria Comunei Pojorâta;		
B3	Intabulare, drept de PROPRIETATE, dobandit prin Construire, cota actuala 1/1 1) ȚIMPĂU GHEORGHE	A1.2, A1.3

C. Partea III. SARCINI .

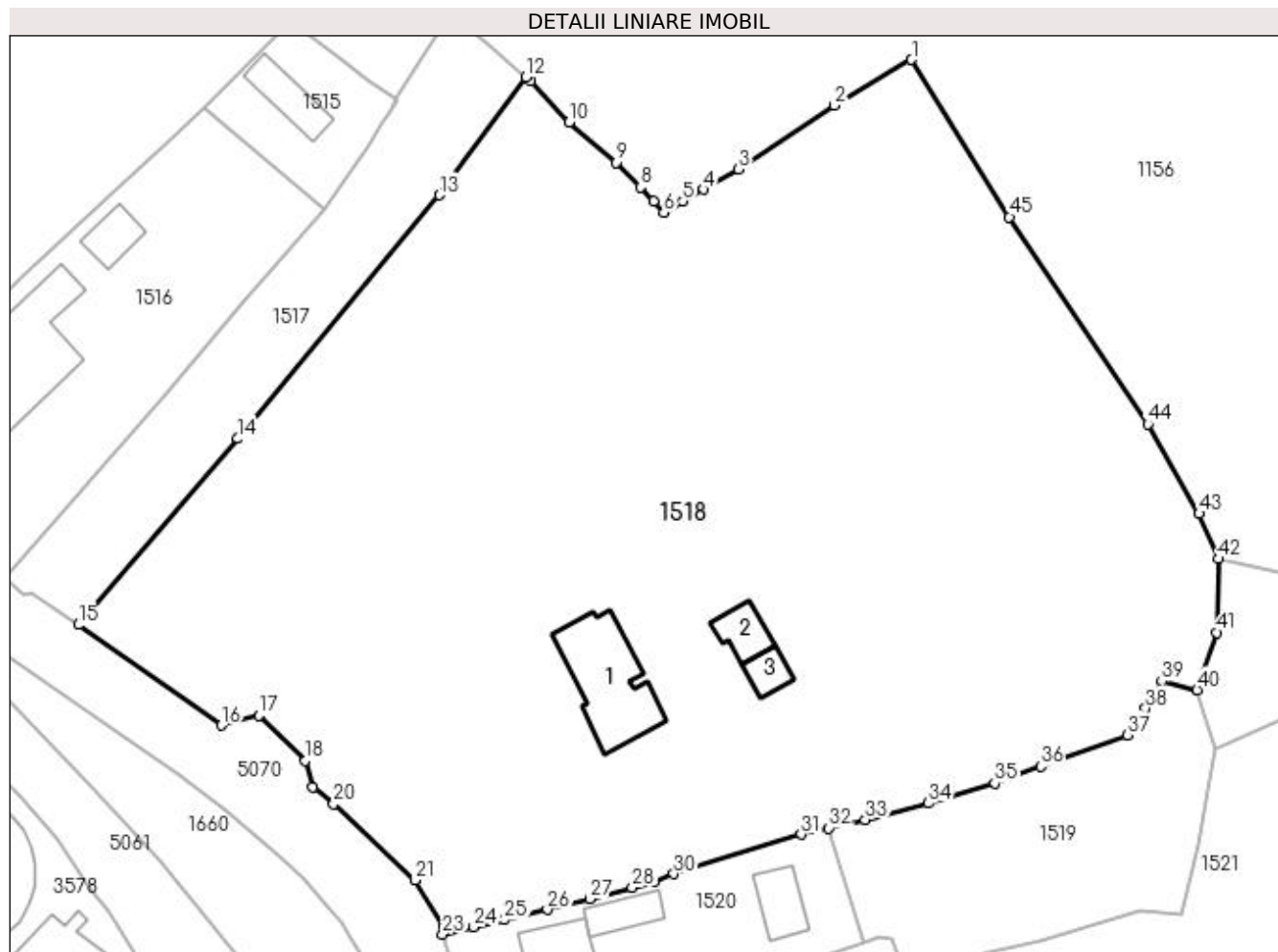
Inscrieri privind dezmembramintele dreptului de proprietate, drepturi reale de garanție și sarcini	Referințe
NU SUNT	

Anexa Nr. 1 La Partea I

Teren

Nr cadastral	Suprafața (mp)*	Observații / Referințe
34537	10.145	Provenit din CF 34537, nr. cad. 34537, CF 31523, 31525, 31524, parte din nr. top. 2267/17, 2267/21, 861, 2267/18

* Suprafața este determinată în planul de proiecție Stereo 70.



Date referitoare la teren

Crt	Categorie folosință	Intra vilan	Suprafața (mp)	Tarla	Parcelă	Nr. topo	Observații / Referințe
1	curți construcții	DA	913	-	-	-	
2	faneata	DA	9.232	-	-	-	

Date referitoare la construcții

Crt	Număr	Destinație construcție	Supraf. (mp)	Situație juridică	Observații / Referințe
A1.1		construcții de locuințe	141	Cu acte	Nr. niveluri:1; S. construita la sol:141 mp; S. construita desfasurata:141 mp; Casă de locuit, P
A1.2		construcții anexa	36	Cu acte	Nr. niveluri:1; S. construita la sol:36 mp; S. construita desfasurata:36 mp; Anexă, P
A1.3		construcții anexa	24	Cu acte	Nr. niveluri:1; S. construita la sol:24 mp; S. construita desfasurata:24 mp; Anexă, P

Lungime Segmente

1) Valorile lungimilor segmentelor sunt obținute din proiecție în plan.

Punct început	X / Y	Punct sfârșit	X / Y	Lungime segment	Punct început	X / Y	Punct sfârșit	X / Y	Lungime segment
1	536.565,054 666.739,101	2	536.555,011 666.733,204	11.646	2	536.555,011 666.733,204	3	536.542,628 666.724,958	14.877
					3	536.542,628 666.724,958	4	536.538,132 666.722,294	5.226

Punct început	X / Y	Punct sfârșit	X / Y	Lungime segment	Punct început	X / Y	Punct sfârșit	X / Y	Lungime segment	Punct început	X / Y	Punct sfârșit	X / Y	Lungime segment
4	536.538,132 666.722,294	5	536.535,433 666.720,786	3.092	5	536.535,433 666.720,786	6	536.532,976 666.719,331	2.855	6	536.532,976 666.719,331	7	536.531,633 666.720,786	1.98
7	536.531,633 666.720,786	8	536.529,962 666.722,582	2.453	8	536.529,962 666.722,582	9	536.526,763 666.725,78	4.523	9	536.526,763 666.725,78	10	536.520,75 666.731,043	7.991
10	536.520,75 666.731,043	11	536.515,726 666.736,399	7.344	11	536.515,726 666.736,399	12	536.515,155 666.736,881	0.747	12	536.515,155 666.736,881	13	536.503,894 666.721,583	18.99 6
13	536.503,894 666.721,583	14	536.477,838 666.690,062	40.89 6	14	536.477,838 666.690,062	15	536.457,19 666.665,974	31.72 7	15	536.457,19 666.665,974	16	536.475,719 666.652,983	22.62 9
16	536.475,719 666.652,983	17	536.480,524 666.654,256	4.971	17	536.480,524 666.654,256	18	536.486,596 666.648,418	8.423	18	536.486,596 666.648,418	19	536.487,531 666.644,955	3.587
19	536.487,531 666.644,955	20	536.490,236 666.642,816	3.449	20	536.490,236 666.642,816	21	536.500,772 666.632,947	14.43 6	21	536.500,772 666.632,947	22	536.504,38 666.626,985	6.969
22	536.504,38 666.626,985	23	536.504,356 666.625,919	1.066	23	536.504,356 666.625,919	24	536.508,372 666.626,842	4.121	24	536.508,372 666.626,842	25	536.512,387 666.627,777	4.122
25	536.512,387 666.627,777	26	536.517,892 666.629,121	5.667	26	536.517,892 666.629,121	27	536.523,398 666.630,51	5.678	27	536.523,398 666.630,51	28	536.528,867 666.631,987	5.665
28	536.528,867 666.631,987	29	536.531,673 666.632,665	2.887	29	536.531,673 666.632,665	30	536.534,255 666.633,756	2.803	30	536.534,255 666.633,756	31	536.550,76 666.638,863	17.27 7
31	536.550,76 666.638,863	32	536.554,3 666.639,663	3.629	32	536.554,3 666.639,663	33	536.559,043 666.640,735	4.863	33	536.559,043 666.640,735	34	536.567,231 666.642,876	8.463
34	536.567,231 666.642,876	35	536.575,813 666.645,477	8.967	35	536.575,813 666.645,477	36	536.581,739 666.647,669	6.318	36	536.581,739 666.647,669	37	536.592,939 666.651,729	11.91 3
37	536.592,939 666.651,729	38	536.595,322 666.655,166	4.182	38	536.595,322 666.655,166	39	536.597,435 666.658,678	4.099	39	536.597,435 666.658,678	40	536.601,981 666.657,553	4.683
40	536.601,981 666.657,553	41	536.604,579 666.664,967	7.856	41	536.604,579 666.664,967	42	536.604,805 666.674,494	9.53	42	536.604,805 666.674,494	43	536.602,255 666.680,362	6.398
43	536.602,255 666.680,362	44	536.595,604 666.691,941	13.35 3	44	536.595,604 666.691,941	45	536.577,698 666.718,755	32.24 3	45	536.577,698 666.718,755	1	536.565,054 666.739,101	23.95 5

** Lungimile segmentelor sunt determinate în planul de proiecție Stereo 70 și sunt rotunjite la 1 milimetru.

*** Distanța dintre puncte este formată din segmente cumulate ce sunt mai mici decât valoarea 1 milimetru.

**DATE DESPRE IMOBILUL NR. 1519**

Oficiul de Cadastru și Publicitate Imobiliară SUCEAVA
Biroul de Cadastru și Publicitate Imobiliară Câmpulung Moldovenesc

A. Partea I. Descrierea imobilului

TEREN Intravilan

Adresa: Loc. Pojorâta, Jud. Suceava, Loc numit Izvorul Giumalau

Nr. Crt	Nr cadastral Nr. topografic	Suprafața* (mp)	Observații / Referințe
A1	35590	1.035	Sector cadastral:70 Teren neimprejmuit; Provenit din CF 35590, nr. top. 2273/1, 2273/4

B. Partea II. Proprietari și acte

Inscrieri privitoare la dreptul de proprietate și alte drepturi reale		Referințe
354 / 22/03/2000		
Hotarare Judecatoreasca nr. Sentinta Civila nr. 1069, din 09/09/1999 emis de Judecătoria Câmpulung Moldovenesc;		
B1	Intabulare, drept de PROPRIETATE, dobandit prin Hotarare Judecatoreasca, cota actuala 816/1035 1) FLOCEA EUZEBIE	A1
1519 / 30/10/2022		
Act Normativ nr. Lege nr. 7, din 13/03/1996 emis de Parlamentul României;		
B2	Intabulare, drept de PROPRIETATE, dobandit prin Lege, cota actuala 219/1035 1) NEIDENTIFICAT NEIDENTIFICAT	A1
Act Administrativ nr. Adeverință nr. 587, din 24/10/2022 emis de Primăria Comunei Pojorâta;		
B3	Se notează posesia faptică în favoarea lui 1) FLOCEA EUZEBIE	A1

C. Partea III. SARCINI .

Inscrieri privind dezmembramintele dreptului de proprietate, drepturi reale de garanție și sarcini	Referințe
NU SUNT	

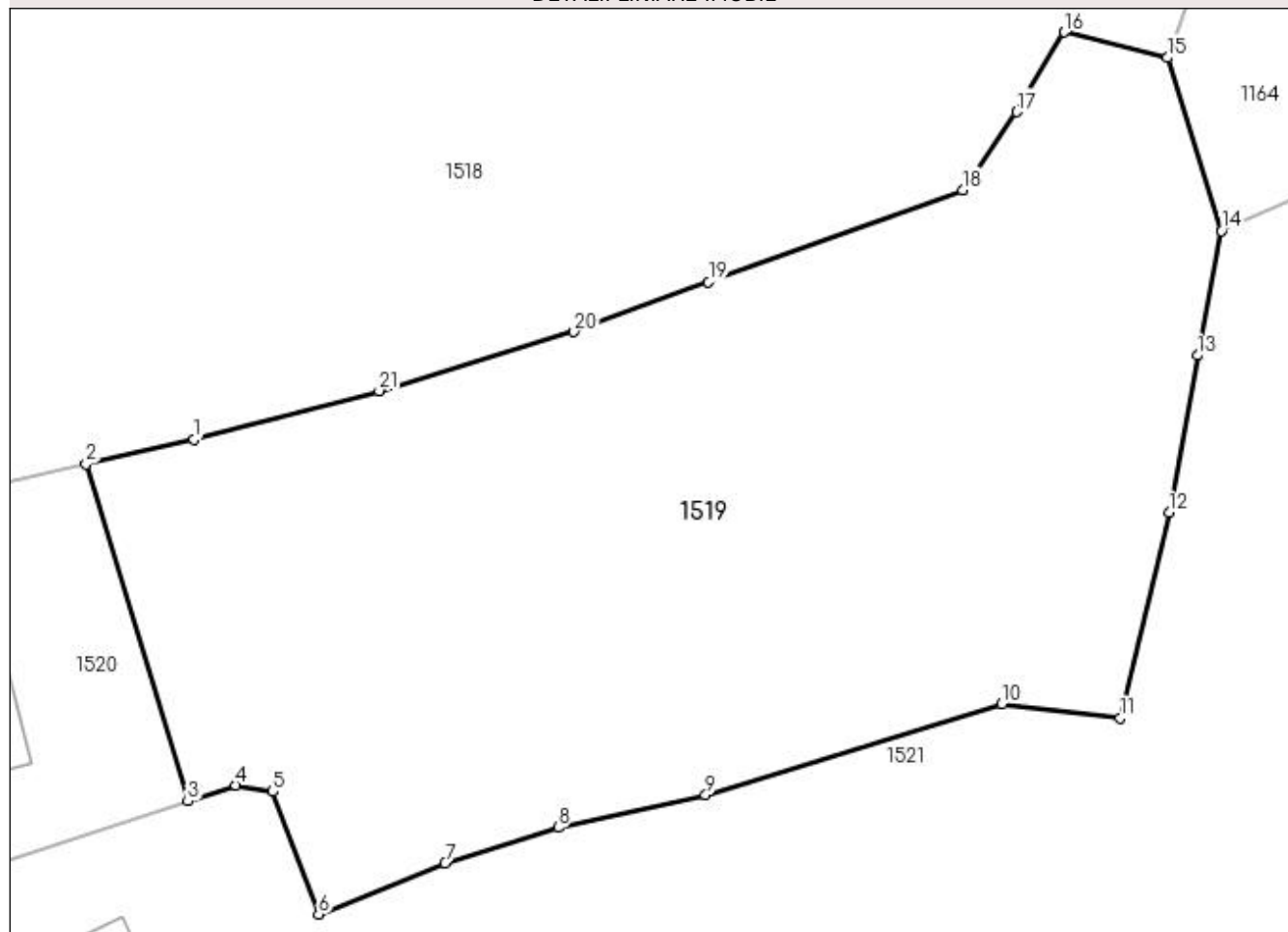
Anexa Nr. 1 La Partea I

Teren

Nr cadastral	Suprafața (mp)*	Observații / Referințe
35590	1.035	Provenit din CF 35590, nr. top. 2273/1, 2273/4

* Suprafața este determinată în planul de proiecție Stereo 70.

DETALII LINIARE IMOBIL



Date referitoare la teren

Crt	Categorie folosință	Intravilan	Suprafața (mp)	Tarla	Parcelă	Nr. topo	Observații / Referințe
1	arabil	DA	77	-	-	-	
2	faneata	DA	958	-	-	-	

Lungime Segmente

1) Valorile lungimilor segmentelor sunt obținute din proiecție în plan.

Punct început	X / Y	Punct sfârșit	X / Y	Lungime segment (** (m)
1	536.559,043 666.640,735	2	536.554,3 666.639,663	4.863
3	536.558,789 666.624,805	4	536.560,901 666.625,495	2.222
5	536.562,525 666.625,219	6	536.564,56 666.619,824	5.766
7	536.570,132 666.622,062	8	536.575,112 666.623,634	5.222

Punct început	X / Y	Punct sfârșit	X / Y	Lungime segment (** (m)
2	536.554,3 666.639,663	3	536.558,789 666.624,805	15.521
4	536.560,901 666.625,495	5	536.562,525 666.625,219	1.647
6	536.564,56 666.619,824	7	536.570,132 666.622,062	6.005
8	536.575,112 666.623,634	9	536.581,613 666.625,069	6.657

Punct început	X / Y	Punct sfârșit	X / Y	Lungime segment (** (m)
9	536.581,613 666.625,069	10	536.594,667 666.629,075	13.655
11	536.599,897 666.628,46	12	536.602,052 666.637,514	9.307
13	536.603,309 666.644,44	14	536.604,35 666.649,929	5.587
15	536.601,981 666.657,553	16	536.597,435 666.658,678	4.683
17	536.595,322 666.655,166	18	536.592,939 666.651,729	4.182
19	536.581,739 666.647,669	20	536.575,813 666.645,477	6.318
21	536.567,231 666.642,876	1	536.559,043 666.640,735	8.463

Punct început	X / Y	Punct sfârșit	X / Y	Lungime segment (** (m)
10	536.594,667 666.629,075	11	536.599,897 666.628,46	5.266
12	536.602,052 666.637,514	13	536.603,309 666.644,44	7.039
14	536.604,35 666.649,929	15	536.601,981 666.657,553	7.984
16	536.597,435 666.658,678	17	536.595,322 666.655,166	4.099
18	536.592,939 666.651,729	19	536.581,739 666.647,669	11.913
20	536.575,813 666.645,477	21	536.567,231 666.642,876	8.967

** Lungimile segmentelor sunt determinate în planul de proiecție Stereo 70 și sunt rotunjite la 1 milimetru.

*** Distanța dintre puncte este formată din segmente cumulate ce sunt mai mici decât valoarea 1 milimetru.

**DATE DESPRE IMOBILUL NR. 1520**

Oficiul de Cadastru și Publicitate Imobiliară SUCEAVA
Biroul de Cadastru și Publicitate Imobiliară Câmpulung Moldovenesc

A. Partea I. Descrierea imobilului

TEREN Intravilan

Adresa: Loc. Pojorâta, Str Izvorul Giumalău, Nr. 155, Jud. Suceava

Nr. Crt	Nr cadastral Nr. topografic	Suprafața* (mp)	Observații / Referințe
A1	33881	960	Sector cadastral:70 Teren neimprejmuit; Provenit din CF 33881, 33883, nr. top. 2273/30, nr. top. 438/1

Construcții

Crt	Nr cadastral Nr. topografic	Adresa	Observații / Referințe
A1.1		Loc. Pojorâta, Str Izvorul Giumalău, Nr. 155, Jud. Suceava	Nr. niveluri:2; S. construita la sol:55 mp; S. construita desfasurata:110 mp; Casă de locuit, P+E
A1.2		Loc. Pojorâta, Str Izvorul Giumalău, Nr. 155, Jud. Suceava	Nr. niveluri:1; S. construita la sol:38 mp; S. construita desfasurata:38 mp; Anexă, P
A1.3		Loc. Pojorâta, Str Izvorul Giumalău, Nr. 155, Jud. Suceava	Nr. niveluri:1; S. construita la sol:47 mp; S. construita desfasurata:47 mp; Anexă, P
A1.4		Loc. Pojorâta, Str Izvorul Giumalău, Nr. 155, Jud. Suceava	Nr. niveluri:1; S. construita la sol:67 mp; S. construita desfasurata:67 mp; Anexă, P

B. Partea II. Proprietari și acte

Inscrieri privitoare la dreptul de proprietate și alte drepturi reale		Referințe
344 / 22/03/2000		
Hotarare Judecatoreasca nr. Sentinta Civila nr. 1069, din 09/09/1999 emis de Judecătoria Câmpulung Moldovenesc (Sentinta Civila nr. 117, din 26/01/2000 emis de Judecătoria Câmpulung Moldovenesc);		
B1	Intabulare, drept de PROPRIETATE, dobandit prin Hotarare Judecatoreasca, cota actuala 180/960 1) FLOCEA IRINA, Lipsă CNP	A1
Hotarare Judecatoreasca nr. Sentinta Civila nr. 1069, din 09/09/1999 emis de Judecătoria Câmpulung Moldovenesc (Sentinta civila nr 117 din 26.01.2000, emis de Judecătoria Câmpulung Moldovenesc);		
B2	Intabulare, drept de PROPRIETATE, dobandit prin Hotarare Judecatoreasca, cota actuala 780/960 1) FLOCEA IRINA, LIPSĂ CNP	A1
Hotarare Judecatoreasca nr. Sentinta Civila nr. 1069, din 09/09/1999 emis de Judecătoria Câmpulung Moldovenesc (Sentinta Civila nr. 117, din 26/01/2000 emis de Judecătoria Câmpulung Moldovenesc);		
B3	Intabulare, drept de PROPRIETATE, dobandit prin Hotarare Judecatoreasca, cota actuala 1/1 1) FLOCEA IRINA, Lipsă CNP	A1.1, A1.2
1520 / 30/10/2022		
Act Administrativ nr. Adeverință nr. 1700, din 02/11/2022 emis de Primăria Comunei Pojorâta;		
B4	Intabulare, drept de PROPRIETATE, dobandit prin Lege, cota actuala 1/1 1) FLOCEA IRINA, LIPSĂ CNP	A1.3, A1.4

C. Partea III. SARCINI .

Inscrieri privind dezmembramintele dreptului de proprietate, drepturi reale de garanție și sarcini	Referințe
NU SUNT	

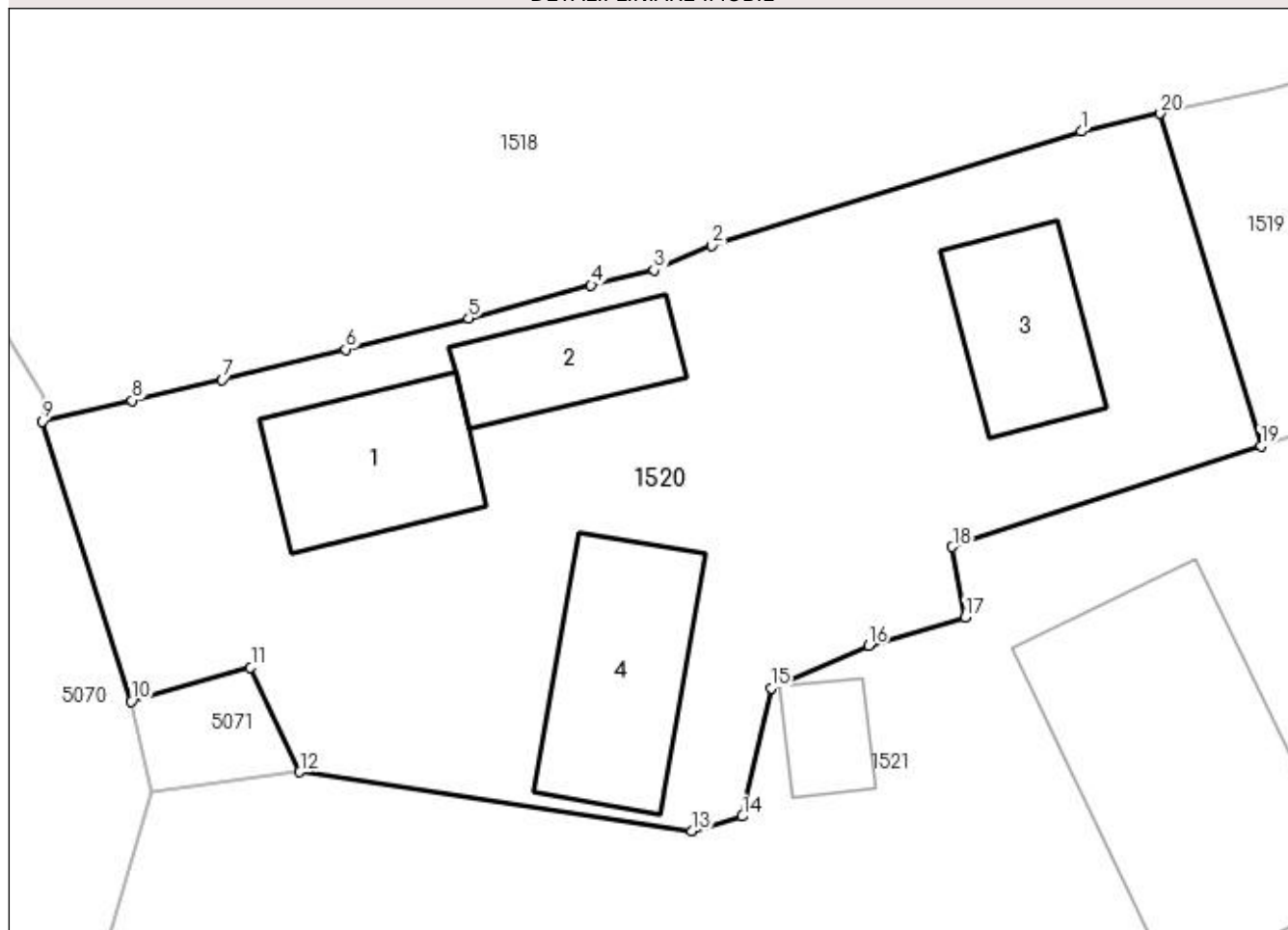
Anexa Nr. 1 La Partea I

Teren

Nr cadastral	Suprafața (mp)*	Observații / Referințe
33881	960	Provenit din CF 33881, 33883, nr. top. 2273/30, nr. top. 438/1

* Suprafața este determinată în planul de proiecție Stereo 70.

DETALII LINIARE IMOBIL



Date referitoare la teren

Crt	Categorie folosință	Intra vilan	Suprafața (mp)	Tarla	Parcelă	Nr. topo	Observații / Referințe
1	curți constructii	DA	960	-	-	-	

Date referitoare la construcții

Crt	Număr	Destinație construcție	Supraf. (mp)	Situație juridică	Observații / Referințe
A1.1		construcții de locuințe	55	Cu acte	Nr. niveluri:2; S. construita la sol:55 mp; S. construita desfasurata:110 mp; Casă de locuit, P+E
A1.2		construcții anexa	38	Cu acte	Nr. niveluri:1; S. construita la sol:38 mp; S. construita desfasurata:38 mp; Anexă, P
A1.3		construcții anexa	47	Cu acte	Nr. niveluri:1; S. construita la sol:47 mp; S. construita desfasurata:47 mp; Anexă, P
A1.4		construcții anexa	67	Cu acte	Nr. niveluri:1; S. construita la sol:67 mp; S. construita desfasurata:67 mp; Anexă, P

Lungime Segmente

1) Valorile lungimilor segmentelor sunt obținute din proiecție în plan.

Punct început	X / Y	Punct sfârșit	X / Y	Lungime segment (** (m))
1	536.550,76 666.638,863	2	536.534,255 666.633,756	17.277

Punct început	X / Y	Punct sfârșit	X / Y	Lungime segment (** (m)
2	536.534,255 666.633,756	3	536.531,673 666.632,665	2.803
3	536.531,673 666.632,665	4	536.528,867 666.631,987	2.887
4	536.528,867 666.631,987	5	536.523,398 666.630,51	5.665
5	536.523,398 666.630,51	6	536.517,892 666.629,121	5.678
6	536.517,892 666.629,121	7	536.512,387 666.627,777	5.667
7	536.512,387 666.627,777	8	536.508,372 666.626,842	4.122
8	536.508,372 666.626,842	9	536.504,356 666.625,919	4.121
9	536.504,356 666.625,919	10	536.508,323 666.613,395	13.137
10	536.508,323 666.613,395	11	536.513,659 666.614,919	5.549
11	536.513,659 666.614,919	12	536.515,847 666.610,246	5.16
12	536.515,847 666.610,246	13	536.533,349 666.607,612	17.699
13	536.533,349 666.607,612	14	536.535,623 666.608,269	2.367
14	536.535,623 666.608,269	15	536.536,897 666.613,99	5.861
15	536.536,897 666.613,99	16	536.541,259 666.615,895	4.76
16	536.541,259 666.615,895	17	536.545,582 666.617,165	4.506
17	536.545,582 666.617,165	18	536.544,998 666.620,301	3.19
18	536.544,998 666.620,301	19	536.558,789 666.624,805	14.508
19	536.558,789 666.624,805	20	536.554,3 666.639,663	15.521
20	536.554,3 666.639,663	1	536.550,76 666.638,863	3.629

** Lungimile segmentelor sunt determinate în planul de proiecție Stereo 70 și sunt rotunjite la 1 milimetru.

*** Distanța dintre puncte este formată din segmente cumulate ce sunt mai mici decât valoarea 1 milimetru.

**DATE DESPRE IMOBILUL NR. 1521**

Oficiul de Cadastru și Publicitate Imobiliară SUCEAVA
Biroul de Cadastru și Publicitate Imobiliară Campulung Moldovenesc

A. Partea I. Descrierea imobilului

TEREN Necunoscut

Adresa: Loc. Pojorâta, Str Izvorul Giumalău, Nr. 157, Jud. Suceava

Nr. Crt	Nr cadastral Nr. topografic	Suprafața* (mp)	Observații / Referințe
A1	32468	27.382	Sector cadastral:70 Teren neimprejmuț; Provenit din CF 32468, nr. top. 2271, 2273/3, 2273/2, 1199, 2273/5

Construcții

Crt	Nr cadastral Nr. topografic	Adresa	Observații / Referințe
A1.1		Loc. Pojorâta, Str Izvorul Giumalău, Nr. 157, Jud. Suceava	Nr. niveluri:2; S. construita la sol:152 mp; S. construita desfasurata:304 mp; Casă de locuit, P+E
A1.2		Loc. Pojorâta, Str Izvorul Giumalău, Nr. 157, Jud. Suceava	Nr. niveluri:1; S. construita la sol:19 mp; S. construita desfasurata:19 mp; Anexă, P
A1.3		Loc. Pojorâta, Str Izvorul Giumalău, Nr. 157, Jud. Suceava	Nr. niveluri:1; S. construita la sol:61 mp; S. construita desfasurata:61 mp; Anexă, P

B. Partea II. Proprietari și acte

Inscrieri privitoare la dreptul de proprietate și alte drepturi reale		Referințe
50 / 16/01/2002		
Hotarare Judecatoreasca nr. Sentinta Civila nr. 1662, din 15/11/2001 emis de Judecătoria Câmpulung Moldovenesc;		
B1	Intabulare, drept de PROPRIETATE bun comun, dobandit prin Hotarare Judecatoreasca, cota actuala 1/1 1) FLOCEA GAVRIL 2) FLOCEA VERONICA	A1, A1.1
1521 / 30/10/2022		
Act Administrativ nr. Adeverință nr. 1700, din 02/11/2022 emis de Primăria Comunei Pojorâta;		
B2	Intabulare, drept de PROPRIETATE, dobandit prin Lege, cota actuala 1/1 1) FLOCEA GAVRIL 2) FLOCEA VERONICA	A1.2, A1.3

C. Partea III. SARCINI

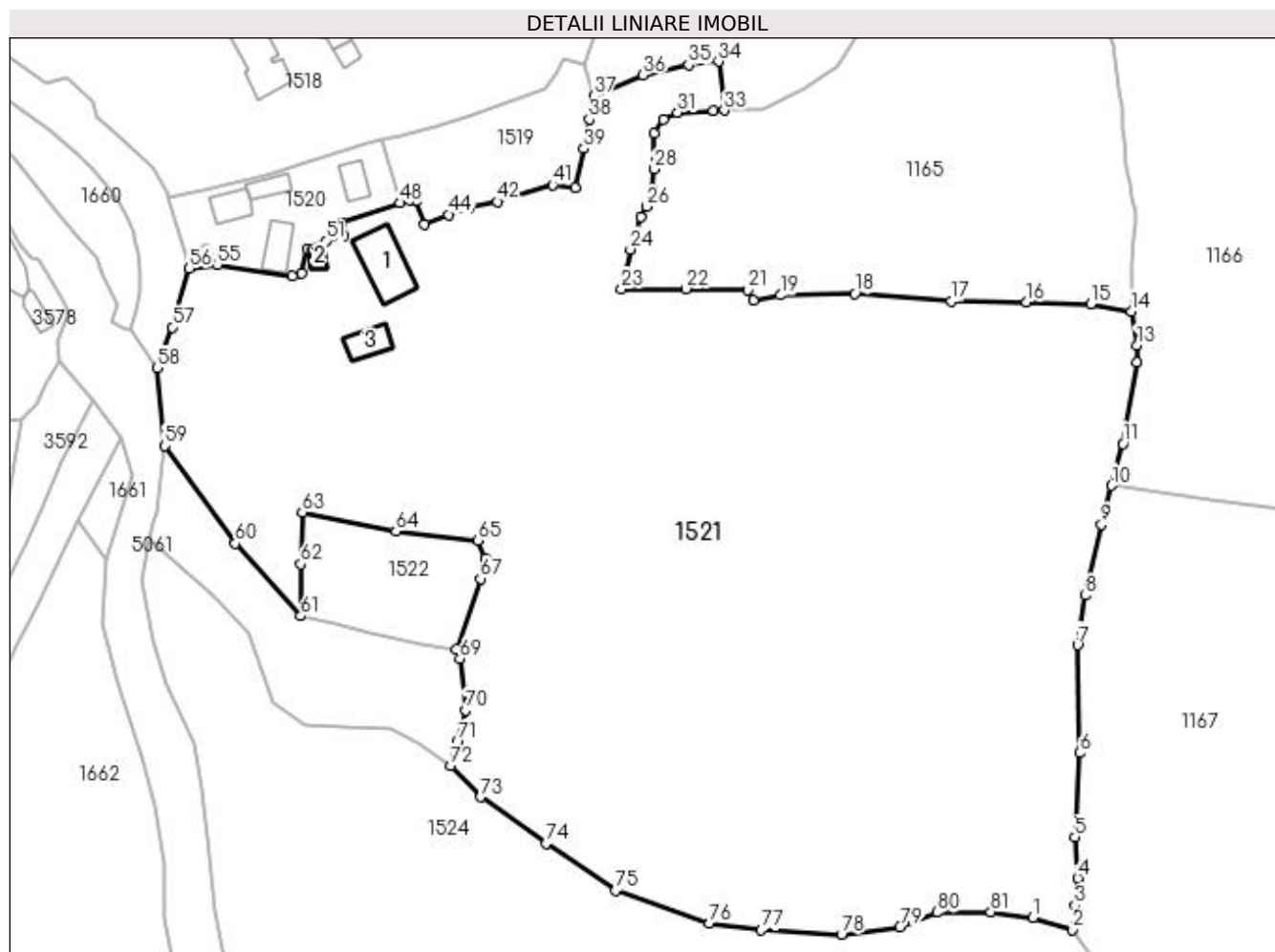
Inscrieri privind dezmembramintele dreptului de proprietate, drepturi reale de garanție și sarcini		Referințe
2040 / 07/09/2005		
Act Notarial nr. Contract De Garantie nr. 1833, din 07/09/2005 emis de BNP Horia Ilie Scraba;		
C1	Intabulare, drept de IPOTECA, Valoare:3000 EUR si interdictiile de instrainare si grevare, dobandit prin Conventie, cota actuala 1/1 1) FAER REGHIN - MURES, CIF:9999999999999	A1, A1.1

Anexa Nr. 1 La Partea I

Teren

Nr cadastral	Suprafața (mp)*	Observații / Referințe
32468	27.382	Provenit din CF 32468, nr. top. 2271, 2273/3, 2273/2, 1199, 2273/5

* Suprafața este determinată în planul de proiecție Stereo 70.



Date referitoare la teren

Crt	Categorie folosință	Intra vilan	Suprafața (mp)	Tarla	Parcelă	Nr. topo	Observații / Referințe
1	curți constructii	DA	1.076	-	-	-	
2	arabil	DA	199	-	-	-	
3	faneata	DA	14.927	-	-	-	
4	pasune	NU	11.180	-	-	-	

Date referitoare la construcții

Crt	Număr	Destinație construcție	Supraf. (mp)	Situație juridică	Observații / Referințe
A1.1		construcții de locuințe	152	Cu acte	Nr. niveluri:2; S. construita la sol:152 mp; S. construita desfasurata:304 mp; Casă de locuit, P+E
A1.2		construcții anexa	19	Cu acte	Nr. niveluri:1; S. construita la sol:19 mp; S. construita desfasurata:19 mp; Anexă, P
A1.3		construcții anexa	61	Cu acte	Nr. niveluri:1; S. construita la sol:61 mp; S. construita desfasurata:61 mp; Anexă, P

Lungime Segmente

1) Valorile lungimilor segmentelor sunt obținute din proiecție în plan.

Punct început	X / Y	Punct sfârșit	X / Y	Lungime segment	Punct început	X / Y	Punct sfârșit	X / Y	Lungime segment	Punct început	X / Y	Punct sfârșit	X / Y	Lungime segment
1	536.707,59 666.456,816	2	536.716,906 666.454,006	9.731	2	536.716,906 666.454,006	3	536.717,474 666.459,7	5.722	3	536.717,474 666.459,7	4	536.718,094 666.466,151	6.481
4	536.718,094 666.466,151	5	536.717,498 666.475,762	9.629	5	536.717,498 666.475,762	6	536.718,642 666.495,54	19.81 1	6	536.718,642 666.495,54	7	536.718,094 666.520,879	25.34 5
7	536.718,094 666.520,879	8	536.719,862 666.532,543	11.79 7	8	536.719,862 666.532,543	9	536.723,723 666.549,171	17.07	9	536.723,723 666.549,171	10	536.726,101 666.558,35	9.482
10	536.726,101 666.558,35	11	536.728,791 666.568,238	10.24 7	11	536.728,791 666.568,238	12	536.732,179 666.587,317	19.37 7	12	536.732,179 666.587,317	13	536.732,063 666.591,403	4.088
13	536.732,063 666.591,403	14	536.730,806 666.599,305	8.001	14	536.730,806 666.599,305	15	536.721,201 666.601,007	9.755	15	536.721,201 666.601,007	16	536.706,1 666.601,523	15.11
16	536.706,1 666.601,523	17	536.688,496 666.601,717	17.60 5	17	536.688,496 666.601,717	18	536.665,704 666.603,449	22.85 8	18	536.665,704 666.603,449	19	536.648,186 666.603,112	17.52 1
19	536.648,186 666.603,112	20	536.641,838 666.601,974	6.449	20	536.641,838 666.601,974	21	536.640,531 666.604,353	2.714	21	536.640,531 666.604,353	22	536.626,002 666.604,635	14.53 2
22	536.626,002 666.604,635	23	536.610,908 666.604,579	15.09 4	23	536.610,908 666.604,579	24	536.612,959 666.613,876	9.521	24	536.612,959 666.613,876	25	536.615,434 666.621,581	8.093
25	536.615,434 666.621,581	26	536.616,797 666.623,93	2.716	26	536.616,797 666.623,93	27	536.618,081 666.627,93	4.201	27	536.618,081 666.627,93	28	536.618,495 666.632,795	4.883
28	536.618,495 666.632,795	29	536.618,493 666.641,157	8.362	29	536.618,493 666.641,157	30	536.620,674 666.644,445	3.946	30	536.620,674 666.644,445	31	536.624,054 666.646,035	3.735
31	536.624,054 666.646,035	32	536.632,515 666.646,532	8.476	32	536.632,515 666.646,532	33	536.635,022 666.646,585	2.508	33	536.635,022 666.646,585	34	536.633,67 666.658,055	11.54 9
34	536.633,67 666.658,055	35	536.626,641 666.657,264	7.073	35	536.626,641 666.657,264	36	536.615,872 666.654,925	11.02	36	536.615,872 666.654,925	37	536.604,35 666.649,929	12.55 9
37	536.604,35 666.649,929	38	536.603,309 666.644,44	5.587	38	536.603,309 666.644,44	39	536.602,052 666.637,514	7.039	39	536.602,052 666.637,514	40	536.599,897 666.628,46	9.307
40	536.599,897 666.628,46	41	536.594,667 666.629,075	5.266	41	536.594,667 666.629,075	42	536.581,613 666.625,069	13.65 5	42	536.581,613 666.625,069	43	536.575,112 666.623,634	6.657
43	536.575,112 666.623,634	44	536.570,132 666.622,062	5.222	44	536.570,132 666.622,062	45	536.564,56 666.619,824	6.005	45	536.564,56 666.619,824	46	536.562,525 666.625,219	5.766
46	536.562,525 666.625,219	47	536.560,901 666.625,495	1.647	47	536.560,901 666.625,495	48	536.558,789 666.624,805	2.222	48	536.558,789 666.624,805	49	536.544,998 666.620,301	14.50 8
49	536.544,998 666.620,301	50	536.545,582 666.617,165	3.19	50	536.545,582 666.617,165	51	536.541,259 666.615,895	4.506	51	536.541,259 666.615,895	52	536.536,897 666.613,99	4.76
52	536.536,897 666.613,99	53	536.535,623 666.608,269	5.861	53	536.535,623 666.608,269	54	536.533,349 666.607,612	2.367	54	536.533,349 666.607,612	55	536.515,847 666.610,246	17.69 9
55	536.515,847 666.610,246	56	536.509,231 666.609,394	6.671	56	536.509,231 666.609,394	57	536.505,186 666.595,597	14.37 8	57	536.505,186 666.595,597	58	536.501,563 666.586,045	10.21 6
58	536.501,563 666.586,045	59	536.503,463 666.567,707	18.43 6	59	536.503,463 666.567,707	60	536.520,018 666.544,774	28.28 4	60	536.520,018 666.544,774	61	536.535,398 666.527,709	22.97 3
61	536.535,398 666.527,709	62	536.535,405 666.539,894	12.18 5	62	536.535,405 666.539,894	63	536.535,802 666.552,081	12.19 3	63	536.535,802 666.552,081	64	536.557,806 666.547,609	22.45 4
64	536.557,806 666.547,609	65	536.577,02 666.545,525	19.32 7	65	536.577,02 666.545,525	66	536.578,873 666.541,215	4.691	66	536.578,873 666.541,215	67	536.577,692 666.536,505	4.856
67	536.577,692 666.536,505	68	536.571,901 666.519,876	17.60 9	68	536.571,901 666.519,876	69	536.572,81 666.517,651	2.404	69	536.572,81 666.517,651	70	536.574,235 666.505,557	12.17 8
70	536.574,235 666.505,557	71	536.572,214 666.498,175	7.654	71	536.572,214 666.498,175	72	536.570,675 666.492,555	5.827	72	536.570,675 666.492,555	73	536.577,742 666.485,155	10.23 2
73	536.577,742 666.485,155	74	536.593,07 666.474,219	18.82 9	74	536.593,07 666.474,219	75	536.609,382 666.463,192	19.68 9	75	536.609,382 666.463,192	76	536.631,444 666.455,538	23.35 2
76	536.631,444 666.455,538	77	536.643,741 666.453,897	12.40 6	77	536.643,741 666.453,897	78	536.662,591 666.452,894	18.87 7	78	536.662,591 666.452,894	79	536.676,4 666.454,691	13.92 5
79	536.676,4 666.454,691	80	536.685,07 666.458,057	9.3	80	536.685,07 666.458,057	81	536.697,691 666.458,142	12.62 1	81	536.697,691 666.458,142	1	536.707,59 666.456,816	9.987

** Lungimile segmentelor sunt determinate în planul de proiecție Stereo 70 și sunt rotunjite la 1 milimetru.

*** Distanța dintre puncte este formată din segmente cumulate ce sunt mai mici decât valoarea 1 milimetru.

**DATE DESPRE IMOBILUL NR. 1522**

Oficiul de Cadastru și Publicitate Imobiliară SUCEAVA
 Biroul de Cadastru și Publicitate Imobiliară Câmpulung Moldovenesc

A. Partea I. Descrierea imobilului

TEREN Intravilan

Adresa: Loc. Pojorâta, Jud. Suceava, Loc numit Izvorul Giumalau

Nr. Crt	Nr cadastral Nr. topografic	Suprafața* (mp)	Observații / Referințe
A1	33887	Din acte: 991 Masurata: 1.024	Sector cadastral:70 Teren neimprejmuit; Provenit din CF 33887, nr. top. 2273/23

B. Partea II. Proprietari și acte

Inscrieri privitoare la dreptul de proprietate și alte drepturi reale	Referințe
344 / 22/03/2000	
Hotarare Judecatoreasca nr. Sentinta Civila nr. 1069, din 09/09/1999 emis de Judecătoria Câmpulung Moldovenesc (sentinta civila nr 117 din 26.01.2000, emis de Judecătoria Câmpulung Moldovenesc);	
B1	Intabulare, drept de PROPRIETATE, dobandit prin Hotarare Judecatoreasca, cota actuala 1/1
1) FLOCEA IRINA	

C. Partea III. SARCINI .

Inscrieri privind dezmembramintele dreptului de proprietate, drepturi reale de garanție și sarcini	Referințe
NU SUNT	

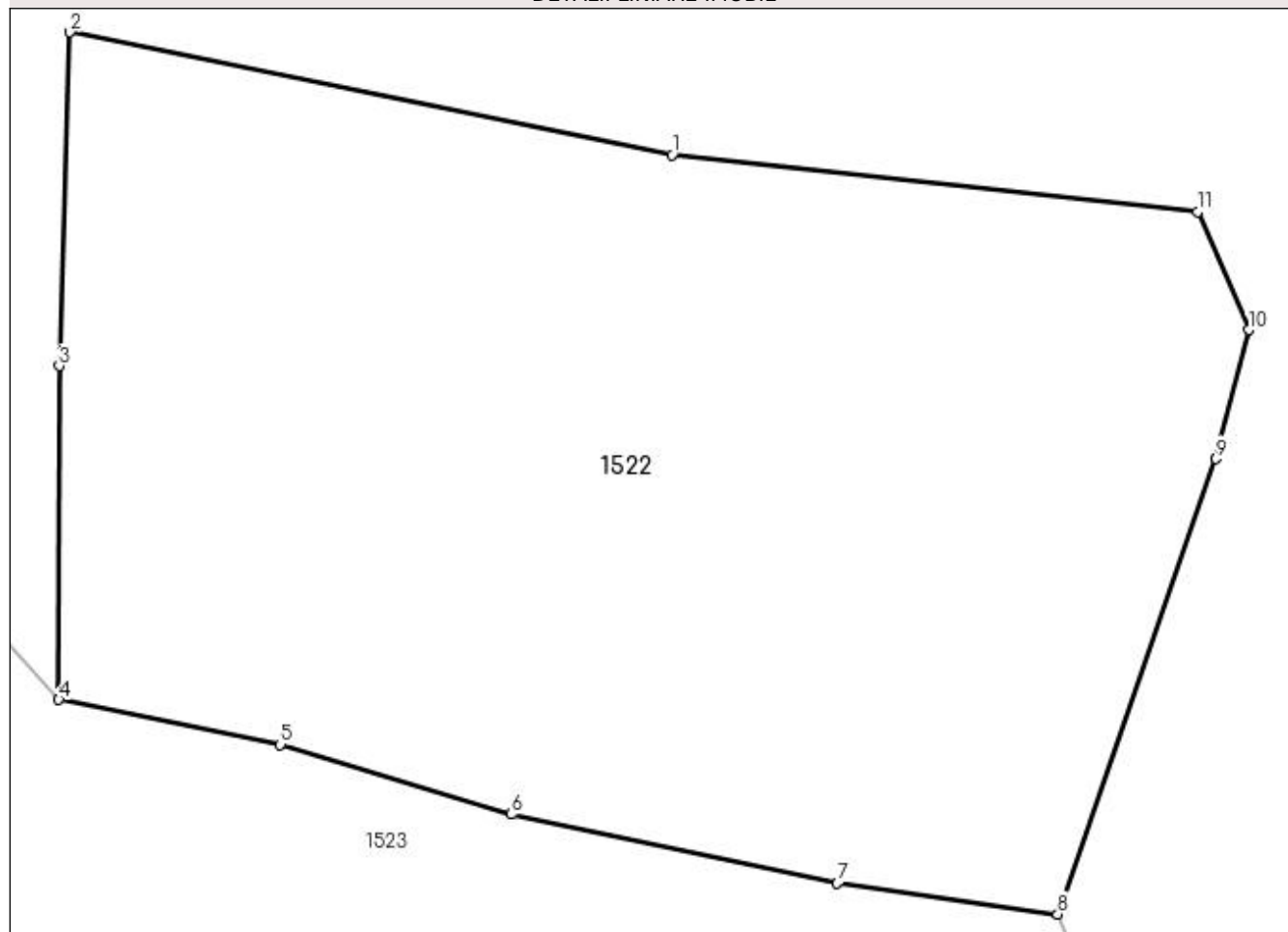
Anexa Nr. 1 La Partea I

Teren

Nr cadastral	Suprafața (mp)*	Observații / Referințe
33887	Din acte: 991 Masurata: 1.024	Provenit din CF 33887, nr. top. 2273/23

* Suprafața este determinată în planul de proiecție Stereo 70.

DETALII LINIARE IMOBIL



Date referitoare la teren

Crt	Categorie folosință	Intra vilan	Suprafața (mp)	Tarla	Parcelă	Nr. topo	Observații / Referințe
1	faneata	DA	1.024	-	-	-	

Lungime Segmente

1) Valorile lungimilor segmentelor sunt obținute din proiecție în plan.

Punct început	X / Y	Punct sfârșit	X / Y	Lungime segment (** (m)
1	536.557,806 666.547,609	2	536.535,802 666.552,081	22.454
2	536.535,802 666.552,081	3	536.535,405 666.539,894	12.193
3	536.535,405 666.539,894	4	536.535,398 666.527,709	12.185
4	536.535,398 666.527,709	5	536.543,499 666.526,069	8.265
5	536.543,499 666.526,069	6	536.551,936 666.523,521	8.813

Punct început	X / Y	Punct sfârșit	X / Y	Lungime segment (** (m)
6	536.551,936 666.523,521	7	536.563,84 666.521,001	12.168
7	536.563,84 666.521,001	8	536.571,901 666.519,876	8.139
8	536.571,901 666.519,876	9	536.577,692 666.536,505	17.609
9	536.577,692 666.536,505	10	536.578,873 666.541,215	4.856
10	536.578,873 666.541,215	11	536.577,02 666.545,525	4.691
11	536.577,02 666.545,525	1	536.557,806 666.547,609	19.327

** Lungimile segmentelor sunt determinate în planul de proiecție Stereo 70 și sunt rotunjite la 1 milimetru.

*** Distanța dintre puncte este formată din segmente cumulate ce sunt mai mici decât valoarea 1 milimetru.

**DATE DESPRE IMOBILUL NR. 1523**

Oficiul de Cadastru și Publicitate Imobiliară SUCEAVA
Biroul de Cadastru și Publicitate Imobiliară Campulung Moldovenesc

A. Partea I. Descrierea imobilului

TEREN Intravilan

Adresa: Loc. Pojorâta, Jud. Suceava, Loc numit Izvorul Giumalau

Nr. Crt	Nr cadastral Nr. topografic	Suprafața* (mp)	Observații / Referințe
A1	30989	1.640	Sector cadastral:70 Teren neimprejmuit; Provenit din CF 30989, nr. top. 2273/8

B. Partea II. Proprietari și acte

Inscrieri privitoare la dreptul de proprietate și alte drepturi reale		Referințe
583 / 23/03/2005		
Act Notarial nr. Contract De Vanzare-Cumparare nr. 3789, din 18/11/2004 emis de BNP Scraba Horia Ilie (a declaratiei nr.3790 din 18.11.2004 aut.la acelasi birou notarial);		
B1	Intabulare, drept de PROPRIETATEca bun comun, dobandit prin Conventie, cota actuala 1/1 1) CUPSAN-CATALIN LYANA-LAURA, LIPSĂ CNP 2) CUPSAN-CATALIN SEBASTIAN, LIPSĂ CNP	A1

C. Partea III. SARCINI .

Inscrieri privind dezmembramintele dreptului de proprietate, drepturi reale de garanție și sarcini	Referințe
NU SUNT	

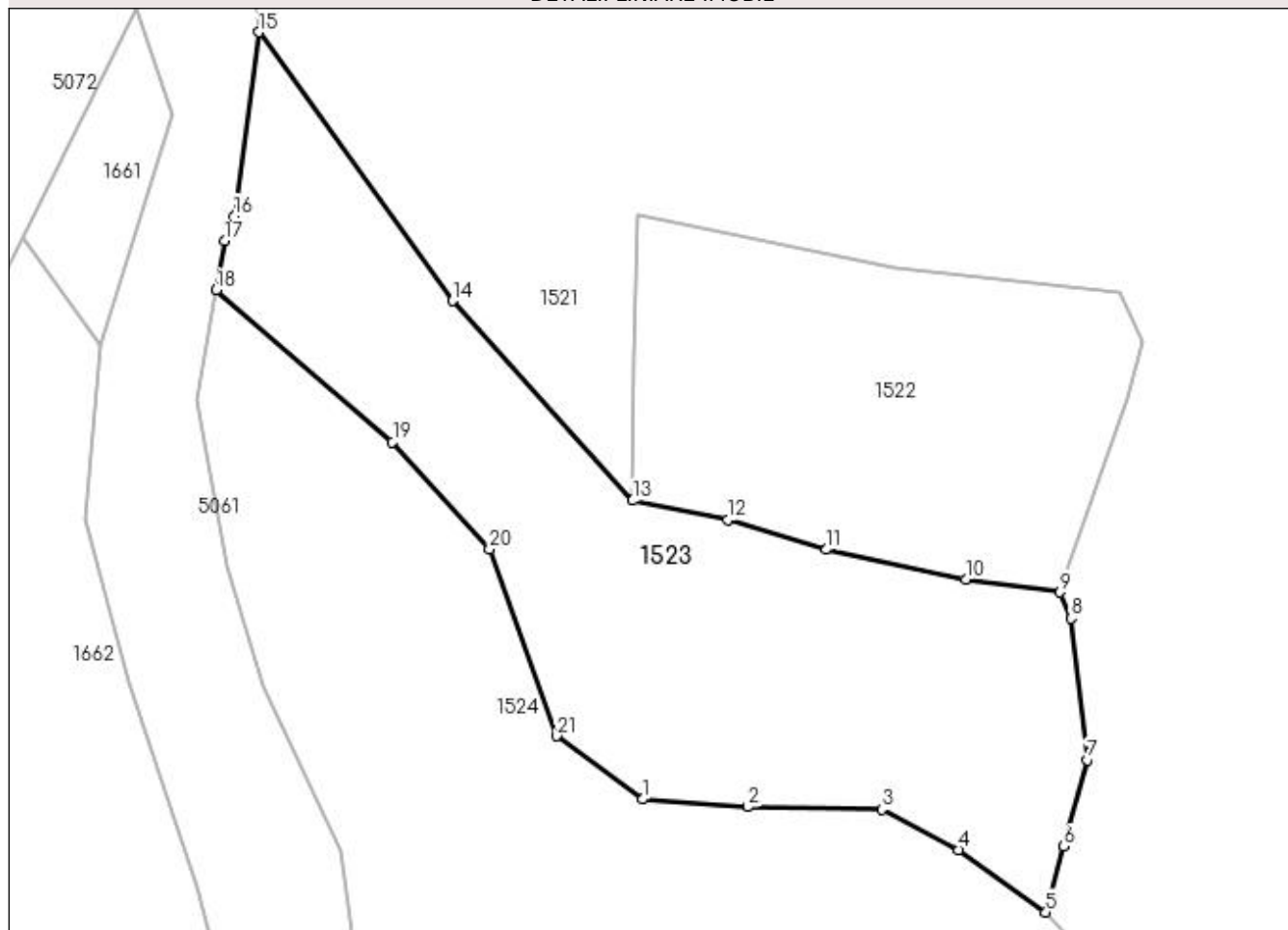
Anexa Nr. 1 La Partea I

Teren

Nr cadastral	Suprafața (mp)*	Observații / Referințe
30989	1.640	Provenit din CF 30989, nr. top. 2273/8

* Suprafața este determinată în planul de proiecție Stereo 70.

DETALII LINIARE IMOBIL



Date referitoare la teren

Crt	Categorie folosință	Intra vilan	Suprafața (mp)	Tarla	Parcelă	Nr. topo	Observații / Referințe
1	faneata	DA	1.640	-	-	-	

Lungime Segmente

1) Valorile lungimilor segmentelor sunt obținute din proiecție în plan.

Punct început	X / Y	Punct sfârșit	X / Y	Lungime segment (** (m)
1	536.536,218 666.502,194	2	536.545,208 666.501,553	9.013
3	536.556,643 666.501,342	4	536.563,235 666.497,894	7.439
5	536.570,675 666.492,555	6	536.572,214 666.498,175	5.827
7	536.574,235 666.505,557	8	536.572,81 666.517,651	12.178
9	536.571,901 666.519,876	10	536.563,84 666.521,001	8.139

Punct început	X / Y	Punct sfârșit	X / Y	Lungime segment (** (m)
2	536.545,208 666.501,553	3	536.556,643 666.501,342	11.437
4	536.563,235 666.497,894	5	536.570,675 666.492,555	9.157
6	536.572,214 666.498,175	7	536.574,235 666.505,557	7.654
8	536.572,81 666.517,651	9	536.571,901 666.519,876	2.404
10	536.563,84 666.521,001	11	536.551,936 666.523,521	12.168

Punct început	X / Y	Punct sfârșit	X / Y	Lungime segment (** (m)
11	536.551,936 666.523,521	12	536.543,499 666.526,069	8.813
13	536.535,398 666.527,709	14	536.520,018 666.544,774	22.973
15	536.503,463 666.567,707	16	536.501,36 666.552,012	15.835
17	536.500,536 666.549,878	18	536.499,799 666.545,673	4.269
19	536.514,878 666.532,708	20	536.523,173 666.523,551	12.355
21	536.528,91 666.507,617	1	536.536,218 666.502,194	9.1

Punct început	X / Y	Punct sfârșit	X / Y	Lungime segment (** (m)
12	536.543,499 666.526,069	13	536.535,398 666.527,709	8.265
14	536.520,018 666.544,774	15	536.503,463 666.567,707	28.284
16	536.501,36 666.552,012	17	536.500,536 666.549,878	2.288
18	536.499,799 666.545,673	19	536.514,878 666.532,708	19.886
20	536.523,173 666.523,551	21	536.528,91 666.507,617	16.935

** Lungimile segmentelor sunt determinate în planul de proiecție Stereo 70 și sunt rotunjite la 1 milimetru.

*** Distanța dintre puncte este formată din segmente cumulate ce sunt mai mici decât valoarea 1 milimetru.

**DATE DESPRE IMOBILUL NR. 1524**

Oficiul de Cadastru și Publicitate Imobiliară SUCEAVA
Biroul de Cadastru și Publicitate Imobiliară Campulung Moldovenesc

A. Partea I. Descrierea imobilului

TEREN Necunoscut

Adresa: Loc. Pojorâta, Jud. Suceava, Loc numit Izvorul Giumalau

Nr. Crt	Nr cadastral Nr. topografic	Suprafața* (mp)	Observații / Referințe
A1	33514	20.981	Sector cadastral:70 Teren neimprejmuit; Provenit din CF 33514, nr. top. 2286/1, 2284/1

Construcții

Crt	Nr cadastral Nr. topografic	Adresa	Observații / Referințe
A1.1		Loc. Pojorâta, Jud. Suceava, Loc numit Izvorul Giumalau	Nr. niveluri:1; S. construita la sol:39 mp; Anexă, P
A1.2		Loc. Pojorâta, Jud. Suceava, Loc numit Izvorul Giumalau	Nr. niveluri:1; S. construita la sol:24 mp; Anexă, P

B. Partea II. Proprietari și acte

Inscrieri privitoare la dreptul de proprietate și alte drepturi reale		Referințe
9744 / 11/06/2019		
Act Notarial nr. 40, din 04/06/2019 emis de Scraba Luminita Ana Maria;		
B1	Intabulare, drept de PROPRIETATE, dobandit prin Succesiune, cota actuala 7670/20981 1) GRIGOREAN DUMITRU	A1
9754 / 11/06/2019		
Act Notarial nr. 1259, din 04/06/2019 emis de Scraba Luminita Ana Maria;		
B2	Intabulare, drept de PROPRIETATEca bun comun, dobandit prin Conventie, cota actuala 11505/20981 1) GRIGOREAN DUMITRU 2) GRIGOREAN IONELA	A1
1524 / 30/10/2022		
Act Normativ nr. Lege nr. 7, din 13/03/1996 emis de Parlamentul României;		
B3	Intabulare, drept de PROPRIETATE, dobandit prin Lege, cota actuala 1806/20981 1) NEIDENTIFICAT NEIDENTIFICAT	A1
Act Administrativ nr. Adeverință nr. 589, din 24/10/2022 emis de Primăria Comunei Pojorâta;		
B4	Se notează posesia factică, în cotă parte de 1806/20981 1) GRIGOREAN DUMITRU 2) GRIGOREAN IONELA	A1
1524 / 10/10/2022		
Act Administrativ nr. Adeverință nr.1700, din 02/11/2022 emis de Primăria comunei Pojorâta;		
B5	Intabulare, drept de PROPRIETATE, dobandit prin Lege, cota actuala 1/1 1) GRIGOREAN DUMITRU 2) GRIGOREAN IONELA	A1.1, A1.2

C. Partea III. SARCINI .

Inscrieri privind dezmembramintele dreptului de proprietate, drepturi reale de garanție și sarcini	Referințe
NU SUNT	

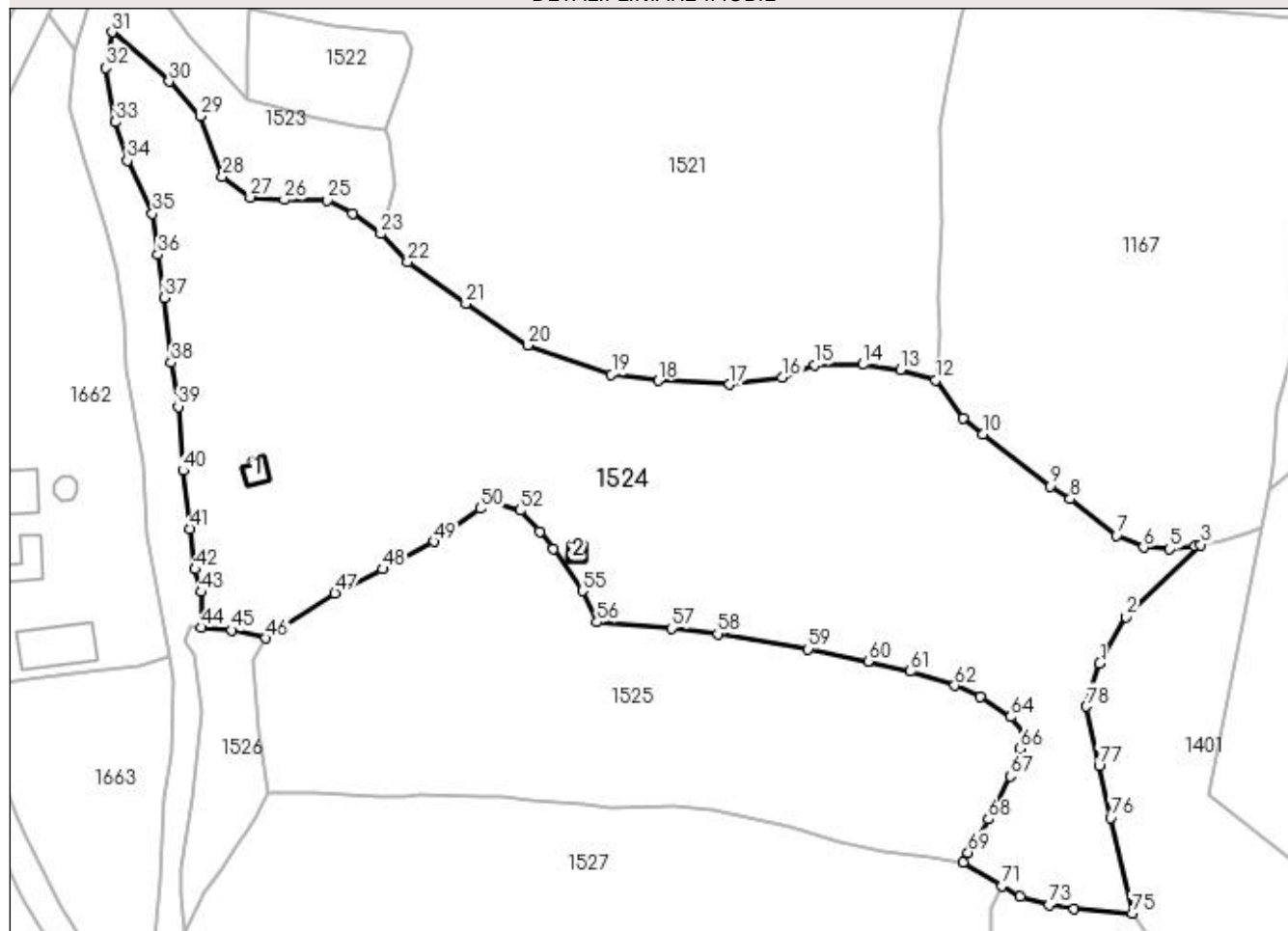
Anexa Nr. 1 La Partea I

Teren

Nr cadastral	Suprafața (mp)*	Observații / Referințe
33514	20.981	Provenit din CF 33514, nr. top. 2286/1, 2284/1

* Suprafața este determinată în planul de proiecție Stereo 70.

DETALII LINIARE IMOBIL



Date referitoare la teren

Crt	Categorie folosință	Intravilan	Suprafața (mp)	Tarla	Parcelă	Nr. topo	Observații / Referințe
1	faneata	DA	8.894	-	-	-	
2	pasune	NU	12.087	-	-	-	

Date referitoare la construcții

Crt	Număr	Destinație construcție	Supraf. (mp)	Situație juridică	Observații / Referințe
A1.1		construcții anexa	39	Cu acte	Nr. niveluri:1; S. construita la sol:39 mp; Anexă, P
A1.2		construcții anexa	24	Cu acte	Nr. niveluri:1; S. construita la sol:24 mp; Anexă, P

Lungime Segmente

1) Valorile lungimilor segmentelor sunt obținute din proiecție în plan.

Punct început	X / Y	Punct sfârșit	X / Y	Lungime segment	Punct început	X / Y	Punct sfârșit	X / Y	Lungime segment	Punct început	X / Y	Punct sfârșit	X / Y	Lungime segment
1	536.760,12 666.379,415	2	536.766,995 666.391,674	14.055	2	536.766,995 666.391,674	3	536.786,745 666.410,652	27.39	3	536.786,745 666.410,652	4	536.785,272 666.410,355	1.503
4	536.785,272 666.410,355	5	536.778,552 666.409,58	6.765	5	536.778,552 666.409,58	6	536.771,649 666.409,977	6.914	6	536.771,649 666.409,977	7	536.764,525 666.413,132	7.791
7	536.764,525 666.413,132	8	536.752,317 666.422,71	15.517	8	536.752,317 666.422,71	9	536.747,138 666.426,12	6.201	9	536.747,138 666.426,12	10	536.729,282 666.439,86	22.531

Punct început	X / Y	Punct sfârșit	X / Y	Lungime segment	Punct început	X / Y	Punct sfârșit	X / Y	Lungime segment	Punct început	X / Y	Punct sfârșit	X / Y	Lungime segment
10	536.729,282 666.439,86	11	536.724,133 666.443,914	6.553	11	536.724,133 666.443,914	12	536.716,906 666.454,006	12.413	12	536.716,906 666.454,006	13	536.707,59 666.456,816	9.731
13	536.707,59 666.456,816	14	536.697,691 666.458,142	9.987	14	536.697,691 666.458,142	15	536.685,07 666.458,057	12.621	15	536.685,07 666.458,057	16	536.676,4 666.454,691	9.3
16	536.676,4 666.454,691	17	536.662,591 666.452,894	13.925	17	536.662,591 666.452,894	18	536.643,741 666.453,897	18.877	18	536.643,741 666.453,897	19	536.631,444 666.455,538	12.406
19	536.631,444 666.455,538	20	536.609,382 666.463,192	23.352	20	536.609,382 666.463,192	21	536.593,07 666.474,219	19.689	21	536.593,07 666.474,219	22	536.577,742 666.485,155	18.829
22	536.577,742 666.485,155	23	536.570,675 666.492,555	10.232	23	536.570,675 666.492,555	24	536.563,235 666.497,894	9.157	24	536.563,235 666.497,894	25	536.556,643 666.501,342	7.439
25	536.556,643 666.501,342	26	536.545,208 666.501,553	11.437	26	536.545,208 666.501,553	27	536.536,218 666.502,194	9.013	27	536.536,218 666.502,194	28	536.528,91 666.507,617	9.1
28	536.528,91 666.507,617	29	536.523,173 666.523,551	16.935	29	536.523,173 666.523,551	30	536.514,878 666.532,708	12.355	30	536.514,878 666.532,708	31	536.499,799 666.545,673	19.886
31	536.499,799 666.545,673	32	536.498,153 666.536,284	9.532	32	536.498,153 666.536,284	33	536.500,779 666.521,998	14.525	33	536.500,779 666.521,998	34	536.503,87 666.511,864	10.595
34	536.503,87 666.511,864	35	536.510,51 666.497,88	15.48	35	536.510,51 666.497,88	36	536.511,989 666.487,015	10.965	36	536.511,989 666.487,015	37	536.513,558 666.475,768	11.356
37	536.513,558 666.475,768	38	536.515,397 666.458,635	17.231	38	536.515,397 666.458,635	39	536.517,292 666.447,064	11.725	39	536.517,292 666.447,064	40	536.518,546 666.430,186	16.925
40	536.518,546 666.430,186	41	536.520,446 666.414,848	15.455	41	536.520,446 666.414,848	42	536.521,721 666.404,198	10.726	42	536.521,721 666.404,198	43	536.523,326 666.398,213	6.196
43	536.523,326 666.398,213	44	536.523,366 666.388,839	9.374	44	536.523,366 666.388,839	45	536.531,438 666.388,169	8.1	45	536.531,438 666.388,169	46	536.540,434 666.386,051	9.242
46	536.540,434 666.386,051	47	536.558,567 666.397,927	21.676	47	536.558,567 666.397,927	48	536.571,14 666.404,282	14.088	48	536.571,14 666.404,282	49	536.584,595 666.411,483	15.261
49	536.584,595 666.411,483	50	536.596,938 666.420,186	15.103	50	536.596,938 666.420,186	51	536.599,469 666.422,376	3.347	51	536.599,469 666.422,376	52	536.607,379 666.419,69	8.354
52	536.607,379 666.419,69	53	536.612,558 666.414,166	7.572	53	536.612,558 666.414,166	54	536.616,22 666.409,637	5.824	54	536.616,22 666.409,637	55	536.623,822 666.398,484	13.497
55	536.623,822 666.398,484	56	536.627,615 666.390,281	9.037	56	536.627,615 666.390,281	57	536.647,308 666.388,661	19.76	57	536.647,308 666.388,661	58	536.659,447 666.387,162	12.231
58	536.659,447 666.387,162	59	536.683,285 666.383,176	24.169	59	536.683,285 666.383,176	60	536.699,139 666.379,98	16.173	60	536.699,139 666.379,98	61	536.710,186 666.377,269	11.375
61	536.710,186 666.377,269	62	536.721,902 666.373,515	12.303	62	536.721,902 666.373,515	63	536.728,59 666.370,67	7.268	63	536.728,59 666.370,67	64	536.736,71 666.365,288	9.742
64	536.736,71 666.365,288	65	536.740,449 666.360,664	5.947	65	536.740,449 666.360,664	66	536.739,152 666.356,961	3.924	66	536.739,152 666.356,961	67	536.736,561 666.349,656	7.751
67	536.736,561 666.349,656	68	536.730,889 666.338,344	12.654	68	536.730,889 666.338,344	69	536.725,439 666.329,595	10.308	69	536.725,439 666.329,595	70	536.724,2 666.327,076	2.807
70	536.724,2 666.327,076	71	536.734,392 666.320,791	11.974	71	536.734,392 666.320,791	72	536.739,192 666.318,075	5.515	72	536.739,192 666.318,075	73	536.746,726 666.315,743	7.887
73	536.746,726 666.315,743	74	536.753,402 666.314,775	6.746	74	536.753,402 666.314,775	75	536.768,661 666.313,605	15.304	75	536.768,661 666.313,605	76	536.763,023 666.338,723	25.743
76	536.763,023 666.338,723	77	536.759,935 666.352,484	14.103	77	536.759,935 666.352,484	78	536.756,588 666.368,086	15.957	78	536.756,588 666.368,086	1	536.760,12 666.379,415	11.867

** Lungimile segmentelor sunt determinate în planul de proiecție Stereo 70 și sunt rotunjite la 1 milimetru.

*** Distanța dintre puncte este formată din segmente cumulate ce sunt mai mici decât valoarea 1 milimetru.

**DATE DESPRE IMOBILUL NR. 1525**

Oficiul de Cadastru și Publicitate Imobiliară SUCEAVA
Biroul de Cadastru și Publicitate Imobiliară Campulung Moldovenesc

A. Partea I. Descrierea imobilului

TEREN Necunoscut

Adresa: Loc. Pojorâta, Jud. Suceava, Loc numit Izvorul Giumalau

Nr. Crt	Nr cadastral Nr. topografic	Suprafața* (mp)	Observații / Referințe
A1	30181	10.478	Sector cadastral:70 Teren neimprejmuit; Provenit din CF 30181, nr. top. 2286/2

B. Partea II. Proprietari și acte

Inscrieri privitoare la dreptul de proprietate și alte drepturi reale		Referințe
3099 / 29/08/1996		
Hotarare Judecatoreasca nr. Sentinta Civila nr. 1964, din 23/05/1996 emis de Judecatoria Campulung Moldovenesc;		
B1	Intabulare, drept de PROPRIETATE, dobandit prin Hotarare Judecatoreasca, cota actuala 10143/10478 1) RAIA DUMITRU 2) RAIA ILEANA <i>OBSERVATII: (provenita din conversia CF 3627)</i>	A1
1525 / 30/10/2022		
Act Normativ nr. Lege nr. 7, din 13/03/1996 emis de Parlamentul României;		
B2	Intabulare, drept de PROPRIETATE, dobandit prin Lege, cota actuala 335/10478 1) NEIDENTIFICAT NEIDENTIFICAT	A1
Act Administrativ nr. Adeverință nr. 590, din 24/10/2022 emis de Primăria Comunei Pojorâta;		
B3	Se notează posesia faptică în favoarea lui 1) RAIA DUMITRU 2) RAIA ILEANA	A1

C. Partea III. SARCINI .

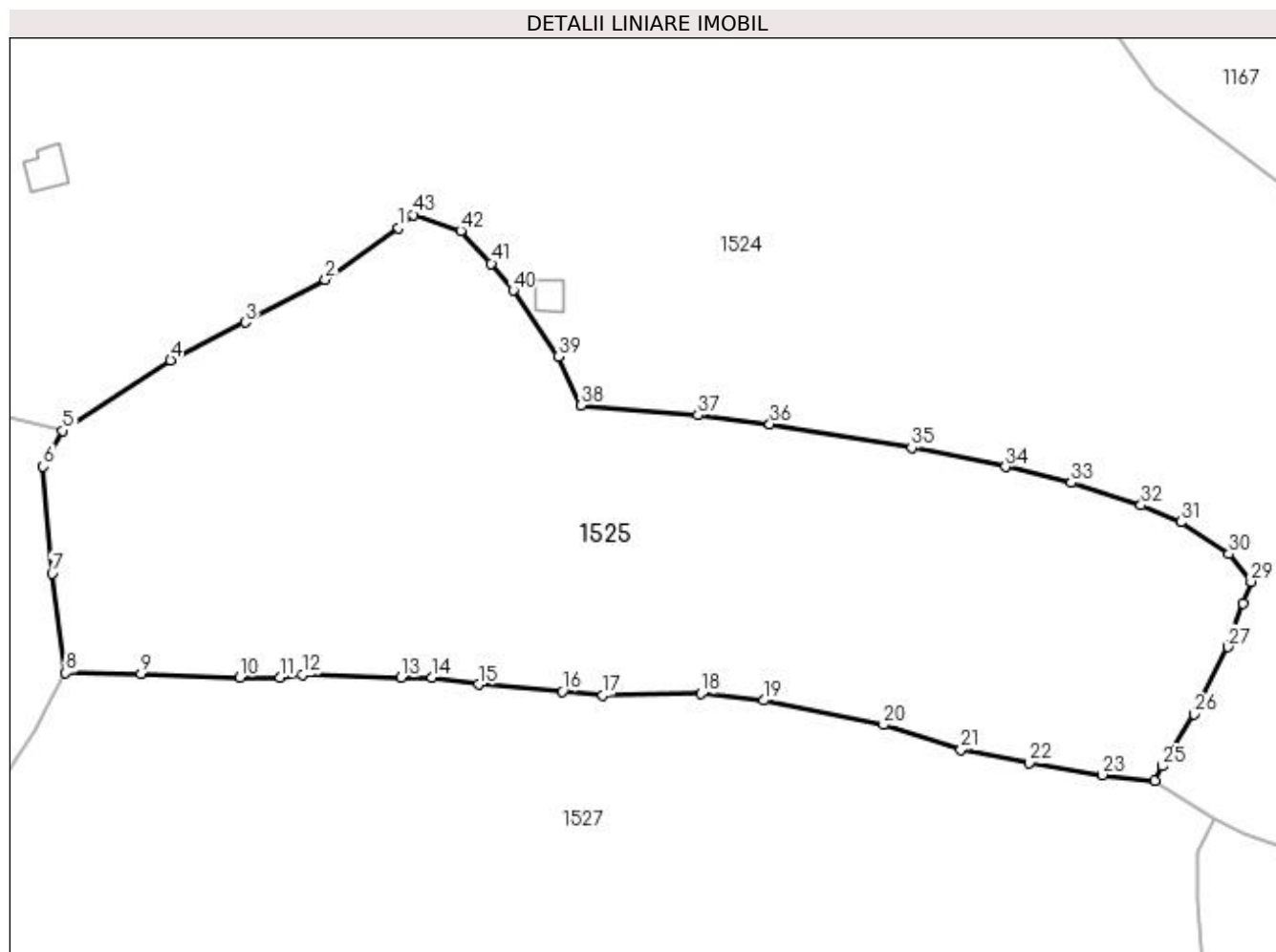
Inscrieri privind dezmembramintele dreptului de proprietate, drepturi reale de garanție și sarcini	Referințe
NU SUNT	

Anexa Nr. 1 La Partea I

Teren

Nr cadastral	Suprafața (mp)*	Observații / Referințe
30181	10.478	Provenit din CF 30181, nr. top. 2286/2

* Suprafața este determinată în planul de proiecție Stereo 70.



Date referitoare la teren

Crt	Categorie folosință	Intravilan	Suprafața (mp)	Tarla	Parcelă	Nr. topo	Observații / Referințe
1	faneata	DA	2.035	-	-	-	
2	faneata	NU	8.443	-	-	-	

Lungime Segmente

1) Valorile lungimilor segmentelor sunt obținute din proiecție în plan.

Punct început	X / Y	Punct sfârșit	X / Y	Lungime segment	Punct început	X / Y	Punct sfârșit	X / Y	Lungime segment	Punct început	X / Y	Punct sfârșit	X / Y	Lungime segment
1	536.596,938 666.420,186	2	536.584,595 666.411,483	15.103	2	536.584,595 666.411,483	3	536.571,14 666.404,282	15.261	3	536.571,14 666.404,282	4	536.558,567 666.397,927	14.088
4	536.558,567 666.397,927	5	536.540,434 666.386,051	21.676	5	536.540,434 666.386,051	6	536.537,108 666.380,036	6.873	6	536.537,108 666.380,036	7	536.538,613 666.362,001	18.098
7	536.538,613 666.362,001	8	536.540,928 666.345,327	16.834	8	536.540,928 666.345,327	9	536.553,613 666.345,135	12.686	9	536.553,613 666.345,135	10	536.570,236 666.344,55	16.633
10	536.570,236 666.344,55	11	536.576,998 666.344,516	6.762	11	536.576,998 666.344,516	12	536.580,71 666.344,948	3.737	12	536.580,71 666.344,948	13	536.597,389 666.344,526	16.684
13	536.597,389 666.344,526	14	536.602,547 666.344,524	5.158	14	536.602,547 666.344,524	15	536.610,423 666.343,333	7.966	15	536.610,423 666.343,333	16	536.624,482 666.342,184	14.106

Punct început	X / Y	Punct sfârșit	X / Y	Lungime segment	Punct început	X / Y	Punct sfârșit	X / Y	Lungime segment	Punct început	X / Y	Punct sfârșit	X / Y	Lungime segment
16	536.624,482 666.342,184	17	536.631,352 666.341,562	6.898	17	536.631,352 666.341,562	18	536.647,882 666.341,79	16.532	18	536.647,882 666.341,79	19	536.658,382 666.340,646	10.562
19	536.658,382 666.340,646	20	536.678,563 666.336,534	20.596	20	536.678,563 666.336,534	21	536.691,608 666.332,329	13.706	21	536.691,608 666.332,329	22	536.703,07 666.330,107	11.675
22	536.703,07 666.330,107	23	536.715,386 666.328,133	12.473	23	536.715,386 666.328,133	24	536.724,2 666.327,076	8.877	24	536.724,2 666.327,076	25	536.725,439 666.329,595	2.807
25	536.725,439 666.329,595	26	536.730,889 666.338,344	10.308	26	536.730,889 666.338,344	27	536.736,561 666.349,656	12.654	27	536.736,561 666.349,656	28	536.739,152 666.356,961	7.751
28	536.739,152 666.356,961	29	536.740,449 666.360,664	3.924	29	536.740,449 666.360,664	30	536.736,71 666.365,288	5.947	30	536.736,71 666.365,288	31	536.728,59 666.370,67	9.742
31	536.728,59 666.370,67	32	536.721,902 666.373,515	7.268	32	536.721,902 666.373,515	33	536.710,186 666.377,269	12.303	33	536.710,186 666.377,269	34	536.699,139 666.379,98	11.375
34	536.699,139 666.379,98	35	536.683,285 666.383,176	16.173	35	536.683,285 666.383,176	36	536.659,447 666.387,162	24.169	36	536.659,447 666.387,162	37	536.647,308 666.388,661	12.231
37	536.647,308 666.388,661	38	536.627,615 666.390,281	19.76	38	536.627,615 666.390,281	39	536.623,822 666.398,484	9.037	39	536.623,822 666.398,484	40	536.616,22 666.409,637	13.497
40	536.616,22 666.409,637	41	536.612,558 666.414,166	5.824	41	536.612,558 666.414,166	42	536.607,379 666.419,69	7.572	42	536.607,379 666.419,69	43	536.599,469 666.422,376	8.354
43	536.599,469 666.422,376	1	536.596,938 666.420,186	3.347										

** Lungimile segmentelor sunt determinate în planul de proiecție Stereo 70 și sunt rotunjite la 1 milimetru.

*** Distanța dintre puncte este formată din segmente cumulate ce sunt mai mici decât valoarea 1 milimetru.

**DATE DESPRE IMOBILUL NR. 1526**

Oficiul de Cadastru și Publicitate Imobiliară SUCEAVA
 Biroul de Cadastru și Publicitate Imobiliară Campulung Moldovenesc

A. Partea I. Descrierea imobilului

TEREN Intravilan

Adresa: Loc. Pojorâta, Jud. Suceava, Loc numit Izvorul Giumalau

Nr. Crt	Nr cadastral Nr. topografic	Suprafața* (mp)	Observații / Referințe
A1	33516	1.114	Sector cadastral:70 Teren împrejmuit; Provenit din CF 33516, nr. top. 2291/1, 2291/2 - Diferența de suprafață este la ID: 1663

B. Partea II. Proprietari și acte

Inscrieri privitoare la dreptul de proprietate și alte drepturi reale		Referințe
9748 / 11/06/2019		
Act Notarial nr. 40, din 04/06/2019 emis de Scraba Luminita Ana Maria;		
B1	Intabulare, drept de PROPRIETATE, dobandit prin Succesiune, cota actuala 3/8 1) GRIGOREAN DUMITRU	A1
9751 / 11/06/2019		
Act Notarial nr. 1258, din 04/06/2019 emis de Scraba Luminita Ana Maria;		
B2	Intabulare, drept de PROPRIETATE, dobandit prin Conventie, cota actuala 5/8 1) GRIGOREAN DUMITRU 2) GRIGOREAN IONELA	A1

C. Partea III. SARCINI

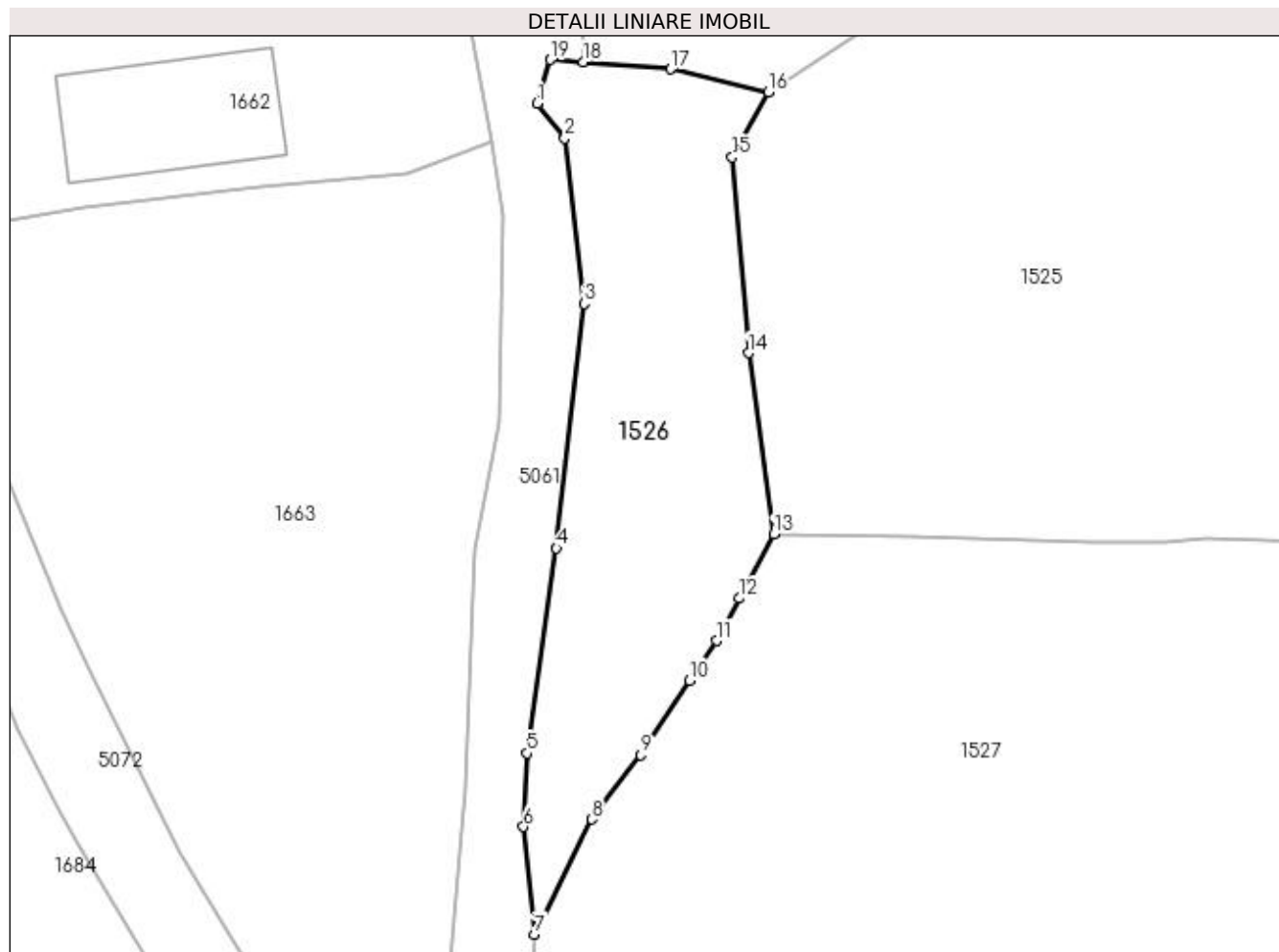
Inscrieri privind dezmembramintele dreptului de proprietate, drepturi reale de garanție și sarcini		Referințe
9751 / 11/06/2019		
Act Notarial nr. 1258, din 04/06/2019 emis de Scraba Luminita Ana Maria;		
C1	Intabulare, drept de IPOTECA LEGALA, Valoare:0 conf.art.2386 alin.4 din NCC pentru plata rentei in bani corespunzatoare intretinerii neexecutate 1) GRIGOREAN FELICIA	A1

Anexa Nr. 1 La Partea I

Teren

Nr cadastral	Suprafața (mp)*	Observații / Referințe
33516	1.114	Provenit din CF 33516, nr. top. 2291/1, 2291/2 - Diferența de suprafață este la ID: 1663

* Suprafața este determinată în planul de proiecție Stereo 70.



Date referitoare la teren

Crt	Categorie folosință	Intra vilan	Suprafața (mp)	Tarla	Parcelă	Nr. topo	Observații / Referințe
1	faneata	DA	1.114	-	-	-	

Lungime Segmente

1) Valorile lungimilor segmentelor sunt obținute din proiecție în plan.

Punct început	X / Y	Punct sfârșit	X / Y	Lungime segment (** (m)
1	536.519,124 666.384,992	2	536.521,672 666.381,789	4.093
2	536.521,672 666.381,789	3	536.523,483 666.366,555	15.341
3	536.523,483 666.366,555	4	536.520,915 666.344,025	22.676
4	536.520,915 666.344,025	5	536.518,197 666.325,144	19.076
5	536.518,197 666.325,144	6	536.517,896 666.318,367	6.784

Punct început	X / Y	Punct sfârșit	X / Y	Lungime segment (** (m)
6	536.517,896 666.318,367	7	536.518,888 666.308,467	9.95
7	536.518,888 666.308,467	8	536.524,189 666.319,05	11.836
8	536.524,189 666.319,05	9	536.528,703 666.324,987	7.458
9	536.528,703 666.324,987	10	536.533,197 666.331,847	8.201
10	536.533,197 666.331,847	11	536.535,701 666.335,506	4.434
11	536.535,701 666.335,506	12	536.537,742 666.339,413	4.408
12	536.537,742 666.339,413	13	536.540,928 666.345,327	6.718
13	536.540,928 666.345,327	14	536.538,613 666.362,001	16.834
14	536.538,613 666.362,001	15	536.537,108 666.380,036	18.098
15	536.537,108 666.380,036	16	536.540,434 666.386,051	6.873
16	536.540,434 666.386,051	17	536.531,438 666.388,169	9.242
17	536.531,438 666.388,169	18	536.523,366 666.388,839	8.1
18	536.523,366 666.388,839	19	536.520,351 666.389,027	3.021
19	536.520,351 666.389,027	1	536.519,124 666.384,992	4.217

** Lungimile segmentelor sunt determinate în planul de proiecție Stereo 70 și sunt rotunjite la 1 milimetru.

*** Distanța dintre puncte este formată din segmente cumulate ce sunt mai mici decât valoarea 1 milimetru.

**DATE DESPRE IMOBILUL NR. 1527**

Oficiul de Cadastru și Publicitate Imobiliară SUCEAVA
Biroul de Cadastru și Publicitate Imobiliară Campulung Moldovenesc

A. Partea I. Descrierea imobilului

TEREN Necunoscut

Adresa: Loc. Pojorâta, Jud. Suceava, Loc numit Izvorul Giumalau

Nr. Crt	Nr cadastral Nr. topografic	Suprafața* (mp)	Observații / Referințe
A1	33239	17.729	Sector cadastral:70 Teren neimprejmuit; Provenit din CF 33239, nr. cad. 33239, CF 34216, parte din nr. top. 2290

Construcții

Crt	Nr cadastral Nr. topografic	Adresa	Observații / Referințe
A1.1		Loc. Pojorâta, Jud. Suceava, Loc numit Izvorul Giumalau	Nr. niveluri:1; S. construita la sol:34 mp; S. construita desfasurata:34 mp; Anexă, P

B. Partea II. Proprietari și acte

Inscrieri privitoare la dreptul de proprietate și alte drepturi reale		Referințe
12237 / 13/08/2021		
Act Notarial nr. Contract de donatie autentificat sub nr. 1102, din 12/08/2021 emis de BIN Taran Liliana;		
B1	Intabulare, drept de PROPRIETATE, dobandit prin Conventie, cota actuala 1/1 1) RAIA GABRIELA-ELENA 2) RAIA GAVRIL, bun comun in devalmasie	A1
1527 / 30/10/2022		
Act Administrativ nr. Adeverință nr. 1700, din 02/11/2022 emis de Primăria Comunei Pojorâta;		
B2	Intabulare, drept de PROPRIETATE, dobandit prin Lege, cota actuala 1/1 1) RAIA GABRIELA-ELENA 2) RAIA GAVRIL	A1.1

C. Partea III. SARCINI .

Inscrieri privind dezmembramintele dreptului de proprietate, drepturi reale de garanție și sarcini	Referințe
NU SUNT	

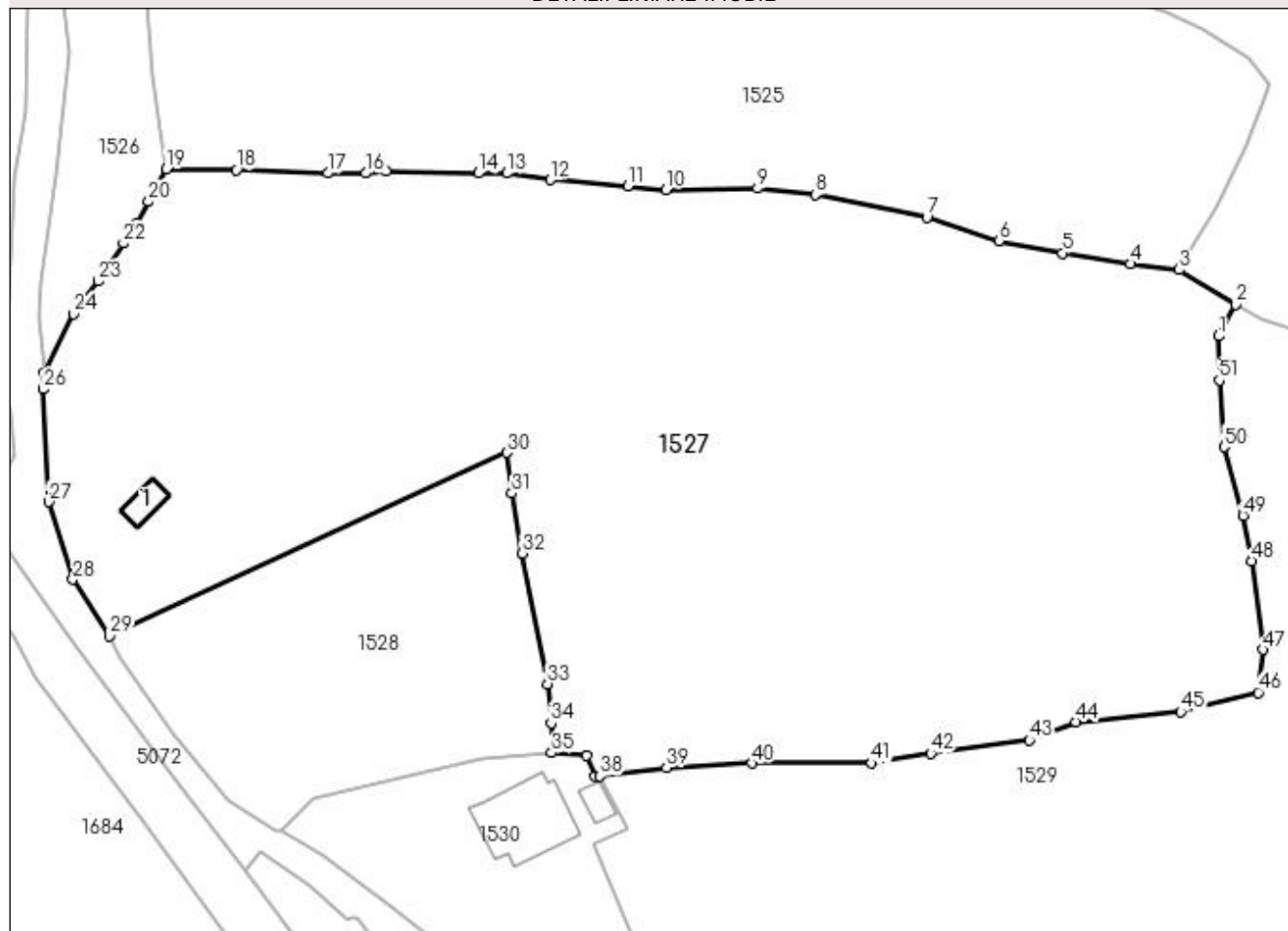
Anexa Nr. 1 La Partea I

Teren

Nr cadastral	Suprafața (mp)*	Observații / Referințe
33239	17.729	Provenit din CF 33239, nr. cad. 33239, CF 34216, parte din nr. top. 2290

* Suprafața este determinată în planul de proiecție Stereo 70.

DETALII LINIARE IMOBIL



Date referitoare la teren

Crt	Categorie folosință	Intravilan	Suprafața (mp)	Tarla	Parcelă	Nr. topo	Observații / Referințe
1	curți constructii	DA	148	-	-	-	
2	faneata	DA	3.827	-	-	-	
3	faneata	NU	1.229	-	-	-	
4	pasune	DA	147	-	-	-	
5	pasune	NU	12.378	-	-	-	

Date referitoare la construcții

Crt	Număr	Destinație construcție	Supraf. (mp)	Situație juridică	Observații / Referințe
A1.1		construcții anexa	34	Cu acte	Nr. niveluri:1; S. construita la sol:34 mp; S. construita desfasurata:34 mp; Anexă, P

Lungime Segmente

1) Valorile lungimilor segmentelor sunt obținute din proiecție în plan.

Punct început	X / Y	Punct sfârșit	X / Y	Lungime segment
1	536.731,341 666.315,084	2	536.734,392 666.320,791	6.471
2	536.734,392 666.320,791	3	536.724,2 666.327,076	11.974
3	536.724,2 666.327,076	4	536.715,386 666.328,133	8.877

Punct început	X / Y	Punct sfârșit	X / Y	Lungime segment	Punct început	X / Y	Punct sfârșit	X / Y	Lungime segment	Punct început	X / Y	Punct sfârșit	X / Y	Lungime segment
4	536.715,386 666.328,133	5	536.703,07 666.330,107	12.47 3	5	536.703,07 666.330,107	6	536.691,608 666.332,329	11.67 5	6	536.691,608 666.332,329	7	536.678,563 666.336,534	13.70 6
7	536.678,563 666.336,534	8	536.658,382 666.340,646	20.59 6	8	536.658,382 666.340,646	9	536.647,882 666.341,79	10.56 2	9	536.647,882 666.341,79	10	536.631,352 666.341,562	16.53 2
10	536.631,352 666.341,562	11	536.624,482 666.342,184	6.898	11	536.624,482 666.342,184	12	536.610,423 666.343,333	14.10 6	12	536.610,423 666.343,333	13	536.602,547 666.344,524	7.966
13	536.602,547 666.344,524	14	536.597,389 666.344,526	5.158	14	536.597,389 666.344,526	15	536.580,71 666.344,948	16.68 4	15	536.580,71 666.344,948	16	536.576,998 666.344,516	3.737
16	536.576,998 666.344,516	17	536.570,236 666.344,55	6.762	17	536.570,236 666.344,55	18	536.553,613 666.345,135	16.63 3	18	536.553,613 666.345,135	19	536.540,928 666.345,327	12.68 6
19	536.540,928 666.345,327	20	536.537,742 666.339,413	6.718	20	536.537,742 666.339,413	21	536.535,701 666.335,506	4.408	21	536.535,701 666.335,506	22	536.533,197 666.331,847	4.434
22	536.533,197 666.331,847	23	536.528,703 666.324,987	8.201	23	536.528,703 666.324,987	24	536.524,189 666.319,05	7.458	24	536.524,189 666.319,05	25	536.518,888 666.308,467	11.83 6
25	536.518,888 666.308,467	26	536.518,739 666.305,475	2.996	26	536.518,739 666.305,475	27	536.519,651 666.285,07	20.42 5	27	536.519,651 666.285,07	28	536.524,032 666.271,058	14.68 1
28	536.524,032 666.271,058	29	536.530,648 666.260,834	12.17 8	29	536.530,648 666.260,834	30	536.602,51 666.293,998	79.14 5	30	536.602,51 666.293,998	31	536.603,46 666.286,637	7.422
31	536.603,46 666.286,637	32	536.605,376 666.275,82	10.98 5	32	536.605,376 666.275,82	33	536.609,891 666.252,186	24.06 1	33	536.609,891 666.252,186	34	536.610,565 666.245,068	7.15
34	536.610,565 666.245,068	35	536.610,655 666.239,703	5.366	35	536.610,655 666.239,703	36	536.616,968 666.239,193	6.334	36	536.616,968 666.239,193	37	536.618,593 666.235,431	4.098
37	536.618,593 666.235,431	38	536.619,435 666.235,536	0.849	38	536.619,435 666.235,536	39	536.631,476 666.237,031	12.13 3	39	536.631,476 666.237,031	40	536.646,915 666.237,81	15.45 9
40	536.646,915 666.237,81	41	536.668,585 666.237,86	21.67	41	536.668,585 666.237,86	42	536.679,265 666.239,641	10.82 7	42	536.679,265 666.239,641	43	536.697,118 666.241,975	18.00 5
43	536.697,118 666.241,975	44	536.705,562 666.245,332	9.087	44	536.705,562 666.245,332	45	536.724,499 666.247,171	19.02 6	45	536.724,499 666.247,171	46	536.738,485 666.250,64	14.41
46	536.738,485 666.250,64	47	536.739,354 666.258,366	7.775	47	536.739,354 666.258,366	48	536.737,307 666.274,384	16.14 8	48	536.737,307 666.274,384	49	536.735,764 666.282,641	8.4
49	536.735,764 666.282,641	50	536.732,383 666.295,057	12.86 8	50	536.732,383 666.295,057	51	536.731,46 666.307,083	12.06 1	51	536.731,46 666.307,083	1	536.731,341 666.315,084	8.002

** Lungimile segmentelor sunt determinate în planul de proiecție Stereo 70 și sunt rotunjite la 1 milimetru.

*** Distanța dintre puncte este formată din segmente cumulate ce sunt mai mici decât valoarea 1 milimetru.

**DATE DESPRE IMOBILUL NR. 1528**

Oficiul de Cadastru și Publicitate Imobiliară SUCEAVA
Biroul de Cadastru și Publicitate Imobiliară Campulung Moldovenesc

A. Partea I. Descrierea imobilului

TEREN Intravilan

Adresa: Loc. Pojorâta, Jud. Suceava, Loc numit Izvorul Giumalau

Nr. Crt	Nr cadastral Nr. topografic	Suprafața* (mp)	Observații / Referințe
A1	33238	3.162	Sector cadastral:70 Teren neimprejmit; Provenit din CF 33238, nr. cad. 33238, CF 34216, parte din nr. top. 2290

B. Partea II. Proprietari și acte

Inscrieri privitoare la dreptul de proprietate și alte drepturi reale	Referințe
12229 / 13/08/2021	
Act Notarial nr. Contract de donație autentificat sub nr. 1102, din 12/08/2021 emis de BIN Taran Liliana;	
B1	A1
Intabulare, drept de PROPRIETATE, dobandit prin Conventie, cota actuala 1/1	
1) RAIA GABRIELA-ELENA	
2) RAIA GAVRIL , bun comun in devalmasie	

C. Partea III. SARCINI .

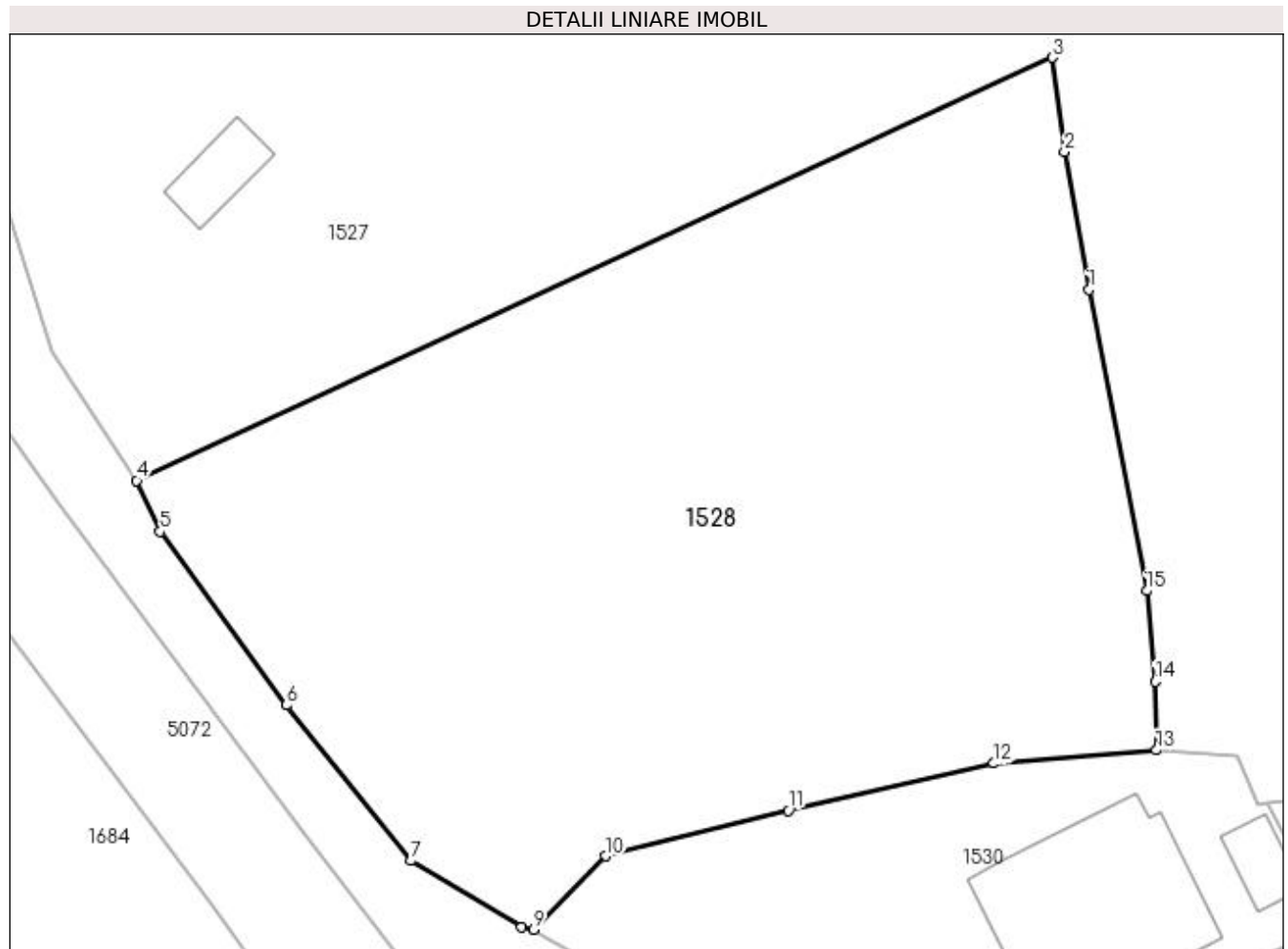
Inscrieri privind dezmembramentele dreptului de proprietate, drepturi reale de garanție și sarcini	Referințe
NU SUNT	

Anexa Nr. 1 La Partea I

Teren

Nr cadastral	Suprafața (mp)*	Observații / Referințe
33238	3.162	Provenit din CF 33238, nr. cad. 33238, CF 34216, parte din nr. top. 2290

* Suprafața este determinată în planul de proiecție Stereo 70.



Date referitoare la teren

Crt	Categorie folosință	Intra vilan	Suprafața (mp)	Tarla	Parcelă	Nr. topo	Observații / Referințe
1	faneata	DA	3.162	-	-	-	

Lungime Segmente

1) Valorile lungimilor segmentelor sunt obținute din proiecție în plan.

Punct început	X / Y	Punct sfârșit	X / Y	Lungime segment (** (m)
1	536.605,376 666.275,82	2	536.603,46 666.286,637	10.985
2	536.603,46 666.286,637	3	536.602,51 666.293,998	7.422
3	536.602,51 666.293,998	4	536.530,648 666.260,834	79.145
4	536.530,648 666.260,834	5	536.532,52 666.256,849	4.403
5	536.532,52 666.256,849	6	536.542,403 666.243,23	16.827

Punct început	X / Y	Punct sfârșit	X / Y	Lungime segment (** (m)
6	536.542,403 666.243,23	7	536.552,205 666.231,026	15.653
7	536.552,205 666.231,026	8	536.560,862 666.225,802	10.111
8	536.560,862 666.225,802	9	536.561,789 666.225,632	0.942
9	536.561,789 666.225,632	10	536.567,42 666.231,394	8.057
10	536.567,42 666.231,394	11	536.581,798 666.234,961	14.814
11	536.581,798 666.234,961	12	536.597,901 666.238,651	16.52
12	536.597,901 666.238,651	13	536.610,655 666.239,703	12.797
13	536.610,655 666.239,703	14	536.610,565 666.245,068	5.366
14	536.610,565 666.245,068	15	536.609,891 666.252,186	7.15
15	536.609,891 666.252,186	1	536.605,376 666.275,82	24.061

** Lungimile segmentelor sunt determinate în planul de proiecție Stereo 70 și sunt rotunjite la 1 milimetru.

*** Distanța dintre puncte este formată din segmente cumulate ce sunt mai mici decât valoarea 1 milimetru.

**DATE DESPRE IMOBILUL NR. 1529**

Oficiul de Cadastru și Publicitate Imobiliară SUCEAVA
Biroul de Cadastru și Publicitate Imobiliară Campulung Moldovenesc

A. Partea I. Descrierea imobilului

TEREN Necunoscut

Adresa: Loc. Pojorâta, Jud. Suceava, Loc numit Izvorul Giumalau

Nr. Crt	Nr cadastral Nr. topografic	Suprafața* (mp)	Observații / Referințe
A1	32457	28.984	Sector cadastral:70 Teren neimprejmuit; Provenit din CF 32457, nr. cad. 32457

B. Partea II. Proprietari și acte

Inscrieri privitoare la dreptul de proprietate și alte drepturi reale		Referințe
13944 / 29/09/2015		
Act Notarial nr. 2874, din 25/09/2015 emis de Scraba Luminita Doru Paul;		
B1	Intabulare, drept de PROPRIETATEcu titlu de donatie, dobandit prin Conventie, cota actuala 28710/28984 1) FLOCEA NICULAI	A1
1529 / 30/10/2022		
Act Normativ nr. Lege nr. 7, din 13/03/1996 emis de Parlamentul României;		
B2	Intabulare, drept de PROPRIETATE, dobandit prin Lege, cota actuala 274/28984 1) NEIDENTIFICAT NEIDENTIFICAT	A1
Act Administrativ nr. Adeverință nr. 591, din 24/10/2022 emis de Primăria Comunei Pojorâta;		
B3	Se notează posesia faptică în favoarea lui 1) FLOCEA NICULAI	A1

C. Partea III. SARCINI .

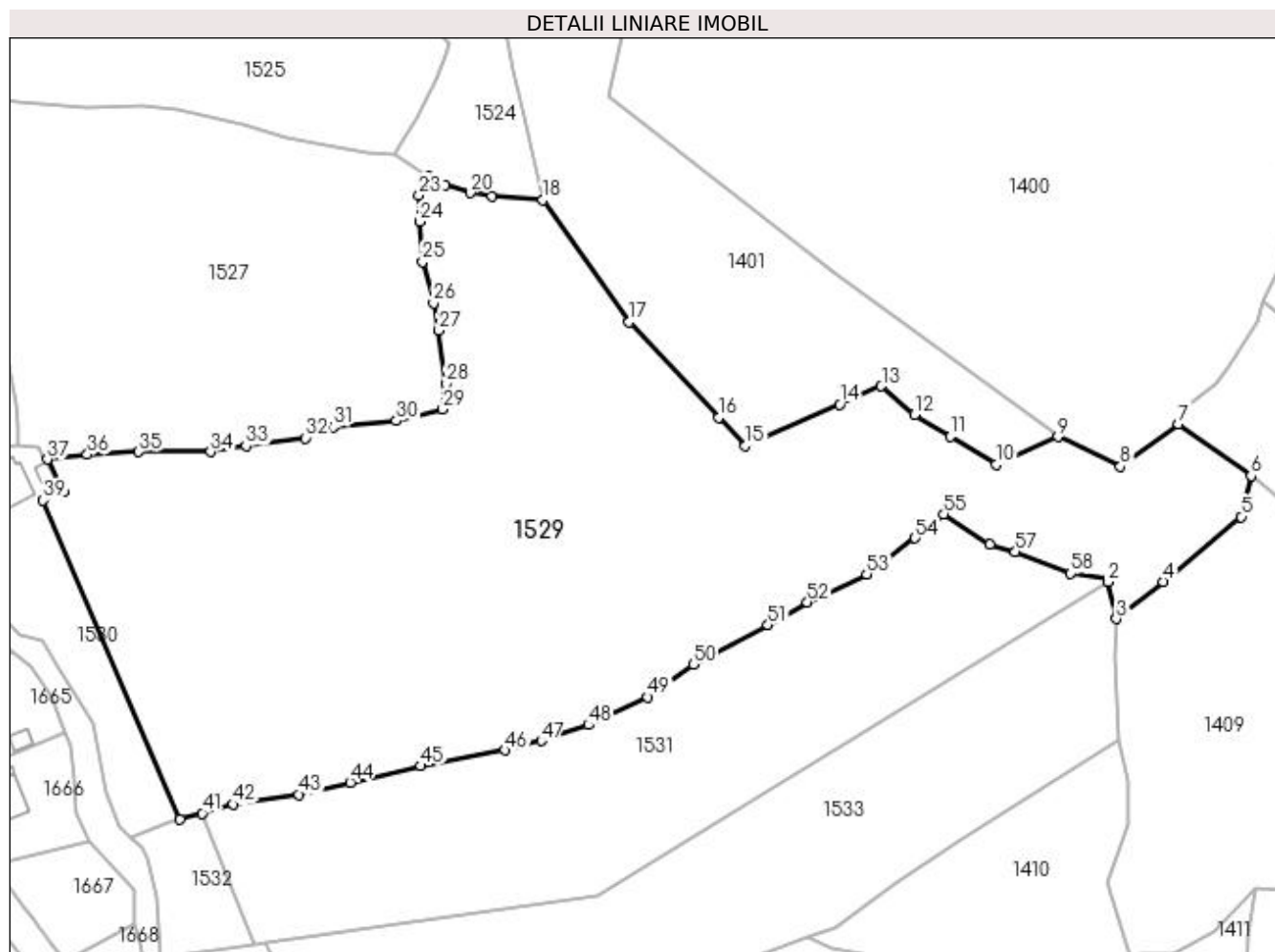
Inscrieri privind dezmembramintele dreptului de proprietate, drepturi reale de garanție și sarcini	Referințe
NU SUNT	

Anexa Nr. 1 La Partea I

Teren

Nr cadastral	Suprafața (mp)*	Observații / Referințe
32457	28.984	Provenit din CF 32457, nr. cad. 32457

* Suprafața este determinată în planul de proiecție Stereo 70.



Date referitoare la teren

Crt	Categorie folosință	Intravilan	Suprafața (mp)	Tarla	Parcelă	Nr. topo	Observații / Referințe
1	faneata	DA	608	-	-	-	
2	faneata	NU	28.376	-	-	-	

Lungime Segmente

1) Valorile lungimilor segmentelor sunt obținute din proiecție în plan.

Punct început	X / Y	Punct sfârșit	X / Y	Lungime segment	Punct început	X / Y	Punct sfârșit	X / Y	Lungime segment	Punct început	X / Y	Punct sfârșit	X / Y	Lungime segment
1	536.938,687 666.199,583	2	536.938,863 666.198,741	0.86	2	536.938,863 666.198,741	3	536.941,286 666.187,602	11.39 9	3	536.941,286 666.187,602	4	536.955,529 666.198,72	18.06 9
4	536.955,529 666.198,72	5	536.978,986 666.218,266	30.53 3	5	536.978,986 666.218,266	6	536.981,896 666.230,576	12.64 9	6	536.981,896 666.230,576	7	536.960,079 666.246,229	26.85 1
7	536.960,079 666.246,229	8	536.942,568 666.233,38	21.71 9	8	536.942,568 666.233,38	9	536.923,725 666.242,392	20.88 7	9	536.923,725 666.242,392	10	536.905,08 666.233,991	20.45
10	536.905,08 666.233,991	11	536.891,384 666.242,43	16.08 7	11	536.891,384 666.242,43	12	536.880,613 666.249,066	12.65 1	12	536.880,613 666.249,066	13	536.870,573 666.257,573	13.15 9
13	536.870,573 666.257,573	14	536.858,087 666.252,086	13.63 8	14	536.858,087 666.252,086	15	536.829,639 666.239,586	31.07 3	15	536.829,639 666.239,586	16	536.821,601 666.248,138	11.73 7

Punct început	X / Y	Punct sfârșit	X / Y	Lungime segment	Punct început	X / Y	Punct sfârșit	X / Y	Lungime segment	Punct început	X / Y	Punct sfârșit	X / Y	Lungime segment
16	536.821,601 666.248,138	17	536.794,588 666.276,878	39.44 2	17	536.794,588 666.276,878	18	536.768,661 666.313,605	44.95 6	18	536.768,661 666.313,605	19	536.753,402 666.314,775	15.30 4
19	536.753,402 666.314,775	20	536.746,726 666.315,743	6.746	20	536.746,726 666.315,743	21	536.739,192 666.318,075	7.887	21	536.739,192 666.318,075	22	536.734,392 666.320,791	5.515
22	536.734,392 666.320,791	23	536.731,341 666.315,084	6.471	23	536.731,341 666.315,084	24	536.731,46 666.307,083	8.002	24	536.731,46 666.307,083	25	536.732,383 666.295,057	12.06 1
25	536.732,383 666.295,057	26	536.735,764 666.282,641	12.86 8	26	536.735,764 666.282,641	27	536.737,307 666.274,384	8.4	27	536.737,307 666.274,384	28	536.739,354 666.258,366	16.14 8
28	536.739,354 666.258,366	29	536.738,485 666.250,64	7.775	29	536.738,485 666.250,64	30	536.724,499 666.247,171	14.41	30	536.724,499 666.247,171	31	536.705,562 666.245,332	19.02 6
31	536.705,562 666.245,332	32	536.697,118 666.241,975	9.087	32	536.697,118 666.241,975	33	536.679,265 666.239,641	18.00 5	33	536.679,265 666.239,641	34	536.668,585 666.237,86	10.82 7
34	536.668,585 666.237,86	35	536.646,915 666.237,81	21.67	35	536.646,915 666.237,81	36	536.631,476 666.237,031	15.45 9	36	536.631,476 666.237,031	37	536.619,435 666.235,536	12.13 3
37	536.619,435 666.235,536	38	536.624,298 666.225,865	10.82 5	38	536.624,298 666.225,865	39	536.618,164 666.223,216	6.682	39	536.618,164 666.223,216	40	536.659,361 666.127,123	104.5 52
40	536.659,361 666.127,123	41	536.666,087 666.129,067	7.001	41	536.666,087 666.129,067	42	536.675,34 666.131,74	9.631	42	536.675,34 666.131,74	43	536.695,229 666.134,703	20.10 8
43	536.695,229 666.134,703	44	536.710,649 666.138,398	15.85 7	44	536.710,649 666.138,398	45	536.731,901 666.143,29	21.80 8	45	536.731,901 666.143,29	46	536.757,126 666.148,042	25.66 9
46	536.757,126 666.148,042	47	536.768,137 666.150,86	11.36 6	47	536.768,137 666.150,86	48	536.782,405 666.155,628	15.04 4	48	536.782,405 666.155,628	49	536.800,272 666.164,011	19.73 6
49	536.800,272 666.164,011	50	536.813,955 666.173,836	16.84 5	50	536.813,955 666.173,836	51	536.836,431 666.185,746	25.43 7	51	536.836,431 666.185,746	52	536.848,29 666.192,611	13.70 3
52	536.848,29 666.192,611	53	536.866,105 666.201,057	19.71 6	53	536.866,105 666.201,057	54	536.880,757 666.211,865	18.20 7	54	536.880,757 666.211,865	55	536.889,317 666.219,15	11.24
55	536.889,317 666.219,15	56	536.903,261 666.209,992	16.68 2	56	536.903,261 666.209,992	57	536.910,937 666.207,753	7.996	57	536.910,937 666.207,753	58	536.927,584 666.201,194	17.89 3
58	536.927,584 666.201,194	1	536.938,687 666.199,583	11.21 9										

** Lungimile segmentelor sunt determinate în planul de proiecție Stereo 70 și sunt rotunjite la 1 milimetru.

*** Distanța dintre puncte este formată din segmente cumulate ce sunt mai mici decât valoarea 1 milimetru.

**DATE DESPRE IMOBILUL NR. 1530**

Oficiul de Cadastru și Publicitate Imobiliară SUCEAVA
 Biroul de Cadastru și Publicitate Imobiliară Campulung Moldovenesc

A. Partea I. Descrierea imobilului

TEREN Intravilan

Adresa: Loc. Pojorâta, Str Izvorul Giumalău, Nr. 163, Jud. Suceava

Nr. Crt	Nr cadastral Nr. topografic	Suprafața* (mp)	Observații / Referințe
A1	32456	3.200	Sector cadastral:70 Teren neimprijmit; Provenit din CF 32456, nr. cad. 32456, CF 34216, parte din nr. top. 2290

Construcții

Crt	Nr cadastral Nr. topografic	Adresa	Observații / Referințe
A1.1		Loc. Pojorâta, Str Izvorul Giumalău, Nr. 163, Jud. Suceava	Nr. niveluri:3; S. construita la sol:198 mp; S. construita desfasurata:594 mp; Casă de locuit, P+E+M
A1.2		Loc. Pojorâta, Str Izvorul Giumalău, Nr. 163, Jud. Suceava	Nr. niveluri:1; S. construita la sol:26 mp; S. construita desfasurata:26 mp; Anexă, P
A1.3		Loc. Pojorâta, Str Izvorul Giumalău, Nr. 163, Jud. Suceava	Nr. niveluri:1; S. construita la sol:29 mp; S. construita desfasurata:29 mp; Anexă, P

B. Partea II. Proprietari și acte

Inscrieri privitoare la dreptul de proprietate și alte drepturi reale		Referințe
13946 / 29/09/2015		
Act Notarial nr. 2874, din 25/09/2015 emis de Scraba Luminita Doru Paul;		
B1	Intabulare, drept de PROPRIETATEcu titlu de donatie, dobandit prin Conventie, cota actuala 1/1 1) FLOCEA NICULAI	A1, A1.1
1530 / 30/10/2022		
Act Administrativ nr. Adeverință nr.1700, din 02/11/2022 emis de Primăria Comunei Pojorâta;		
B2	Intabulare, drept de PROPRIETATE, dobandit prin Lege, cota actuala 1/1 1) FLOCEA NICULAI	A1.2, A1.3

C. Partea III. SARCINI .

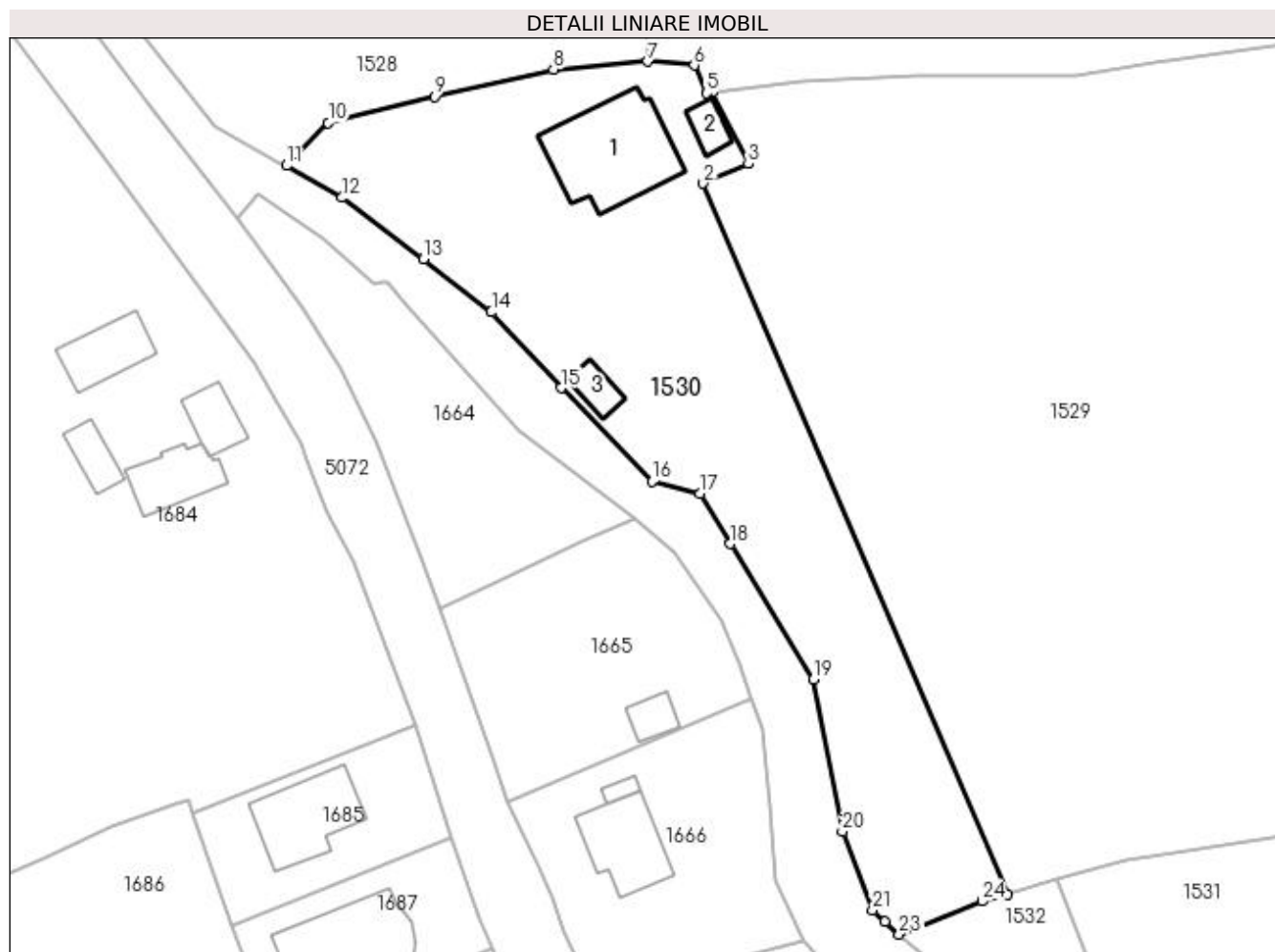
Inscrieri privind dezmembramintele dreptului de proprietate, drepturi reale de garanție și sarcini	Referințe
NU SUNT	

Anexa Nr. 1 La Partea I

Teren

Nr cadastral	Suprafața (mp)*	Observații / Referințe
32456	3.200	Provenit din CF 32456, nr. cad. 32456, CF 34216, parte din nr. top. 2290

* Suprafața este determinată în planul de proiecție Stereo 70.



Date referitoare la teren

Crt	Categorie folosință	Intravilan	Suprafața (mp)	Tarla	Parcelă	Nr. topo	Observații / Referințe
1	curți construcții	DA	484	-	-	-	
2	curți construcții	DA	59	-	-	-	
3	faneata	DA	2.657	-	-	-	

Date referitoare la construcții

Crt	Număr	Destinație construcție	Supraf. (mp)	Situație juridică	Observații / Referințe
A1.1		construcții de locuințe	198	Cu acte	Nr. niveluri:3; S. construita la sol:198 mp; S. construita desfasurata:594 mp; Casă de locuit, P+E+M
A1.2		construcții anexa	26	Cu acte	Nr. niveluri:1; S. construita la sol:26 mp; S. construita desfasurata:26 mp; Anexă, P
A1.3		construcții anexa	29	Cu acte	Nr. niveluri:1; S. construita la sol:29 mp; S. construita desfasurata:29 mp; Anexă, P

Lungime Segmente

1) Valorile lungimilor segmentelor sunt obținute din proiecție în plan.

Punct început	X / Y	Punct sfârșit	X / Y	Lungime segment (** (m))	Punct început	X / Y	Punct sfârșit	X / Y	Lungime segment (** (m))
---------------	-------	---------------	-------	--------------------------	---------------	-------	---------------	-------	--------------------------

Punct început	X / Y	Punct sfârșit	X / Y	Lungime segment (** (m)
1	536.659,361 666.127,123	2	536.618,164 666.223,216	104.552
3	536.624,298 666.225,865	4	536.619,435 666.235,536	10.825
5	536.618,593 666.235,431	6	536.616,968 666.239,193	4.098
7	536.610,655 666.239,703	8	536.597,901 666.238,651	12.797
9	536.581,798 666.234,961	10	536.567,42 666.231,394	14.814
11	536.561,789 666.225,632	12	536.569,293 666.221,287	8.671
13	536.580,274 666.212,952	14	536.589,504 666.205,812	11.669
15	536.598,926 666.195,544	16	536.611,232 666.182,887	17.653
17	536.617,716 666.181,242	18	536.621,857 666.174,467	7.94
19	536.633,054 666.156,15	20	536.636,99 666.135,564	20.959
21	536.641,081 666.124,949	22	536.642,75 666.123,344	2.316
23	536.644,702 666.121,648	24	536.655,888 666.126,119	12.046

Punct început	X / Y	Punct sfârșit	X / Y	Lungime segment (** (m)
2	536.618,164 666.223,216	3	536.624,298 666.225,865	6.682
4	536.619,435 666.235,536	5	536.618,593 666.235,431	0.849
6	536.616,968 666.239,193	7	536.610,655 666.239,703	6.334
8	536.597,901 666.238,651	9	536.581,798 666.234,961	16.52
10	536.567,42 666.231,394	11	536.561,789 666.225,632	8.057
12	536.569,293 666.221,287	13	536.580,274 666.212,952	13.786
14	536.589,504 666.205,812	15	536.598,926 666.195,544	13.936
16	536.611,232 666.182,887	17	536.617,716 666.181,242	6.689
18	536.621,857 666.174,467	19	536.633,054 666.156,15	21.468
20	536.636,99 666.135,564	21	536.641,081 666.124,949	11.376
22	536.642,75 666.123,344	23	536.644,702 666.121,648	2.586
24	536.655,888 666.126,119	1	536.659,361 666.127,123	3.615

** Lungimile segmentelor sunt determinate în planul de proiecție Stereo 70 și sunt rotunjite la 1 milimetru.

*** Distanța dintre puncte este formată din segmente cumulate ce sunt mai mici decât valoarea 1 milimetru.

**DATE DESPRE IMOBILUL NR. 1531**

Oficiul de Cadastru și Publicitate Imobiliară SUCEAVA
Biroul de Cadastru și Publicitate Imobiliară Campulung Moldovenesc

A. Partea I. Descrierea imobilului

TEREN Extravilan

Adresa: Jud. Suceava, Loc numit Izvorul Giumalau

Nr. Crt	Nr cadastral Nr. topografic	Suprafața* (mp)	Observații / Referințe
A1	32722	11.560	Sector cadastral:70 Teren neimprejmuit; Provenit din CF 32722, nr. cad. 32726, CF 32580, 34215, parte din nr. top. 2299, 2298, 2325/28, 2288

B. Partea II. Proprietari și acte

Inscrieri privitoare la dreptul de proprietate și alte drepturi reale	Referințe
2936 / 04/03/2016	
Act Notarial nr. 363, din 04/03/2016 emis de Rotaru Dorina;	
B1	A1
Intabulare, drept de PROPRIETATEca bun propriu , cu titlu de donatie, dobandit prin Conventie, cota actuala 1/1 1) BEDRULE IOAN , casatorit	

C. Partea III. SARCINI .

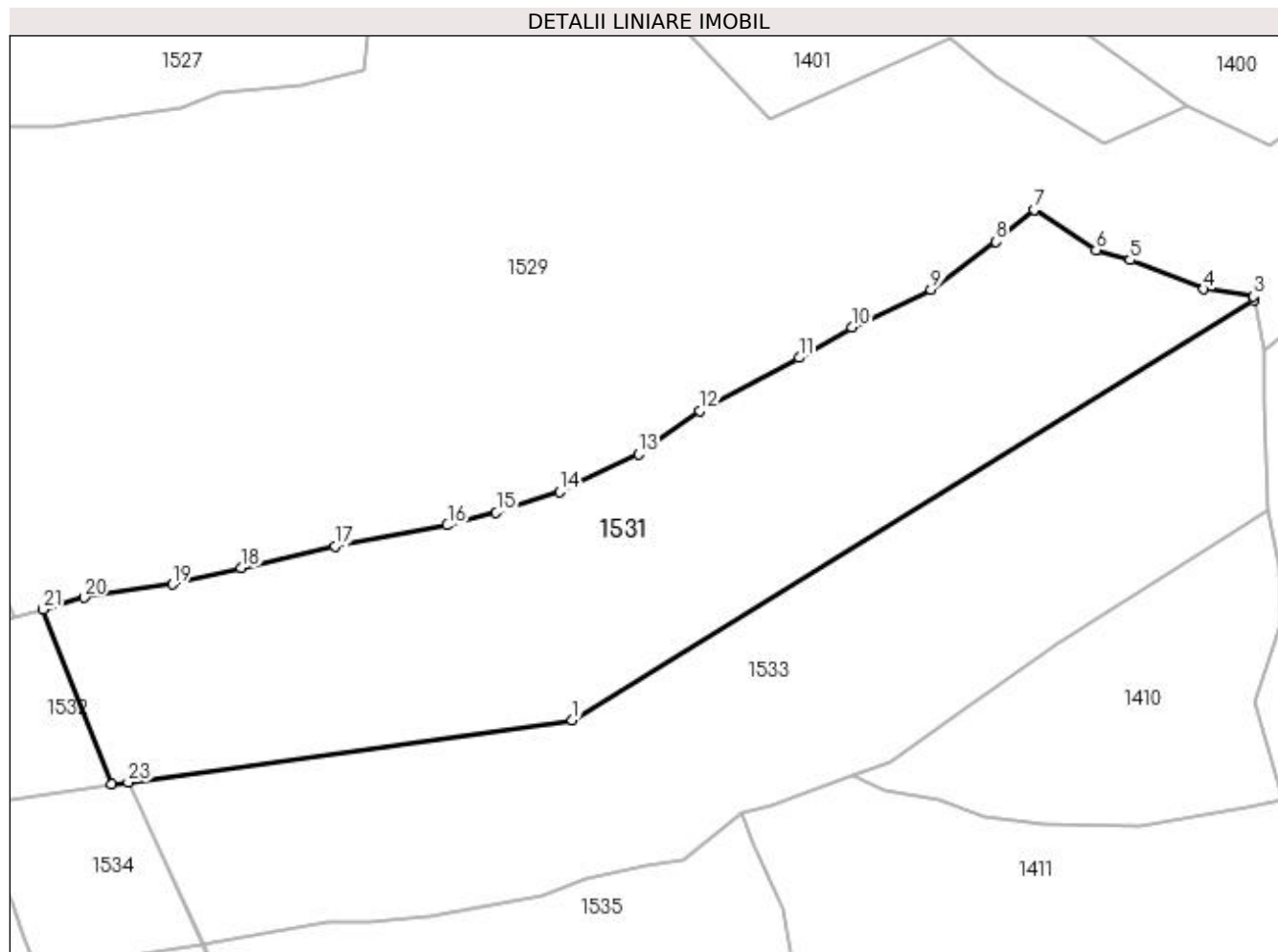
Inscrieri privind dezmembramintele dreptului de proprietate, drepturi reale de garanție și sarcini	Referințe
NU SUNT	

Anexa Nr. 1 La Partea I

Teren

Nr cadastral	Suprafața (mp)*	Observații / Referințe
32722	11.560	Provenit din CF 32722, nr. cad. 32726, CF 32580, 34215, parte din nr. top. 2299, 2298, 2325/28, 2288

* Suprafața este determinată în planul de proiecție Stereo 70.



Date referitoare la teren

Crt	Categorie folosință	Intra vilan	Suprafața (mp)	Tarla	Parcelă	Nr. topo	Observații / Referințe
1	pasune	NU	11.560	-	-	-	

Lungime Segmente

1) Valorile lungimilor segmentelor sunt obținute din proiecție în plan.

Punct început	X / Y	Punct sfârșit	X / Y	Lungime segment (** (m)
1	536.785,3 666.104,059	2	536.938,863 666.198,741	180.406
3	536.938,687 666.199,583	4	536.927,584 666.201,194	11.219
5	536.910,937 666.207,753	6	536.903,261 666.209,992	7.996
7	536.889,317 666.219,15	8	536.880,757 666.211,865	11.24
9	536.866,105 666.201,057	10	536.848,29 666.192,611	19.716

Punct început	X / Y	Punct sfârșit	X / Y	Lungime segment (** (m)
2	536.938,863 666.198,741	3	536.938,687 666.199,583	0.86
4	536.927,584 666.201,194	5	536.910,937 666.207,753	17.893
6	536.903,261 666.209,992	7	536.889,317 666.219,15	16.682
8	536.880,757 666.211,865	9	536.866,105 666.201,057	18.207
10	536.848,29 666.192,611	11	536.836,431 666.185,746	13.703

Punct început	X / Y	Punct sfârșit	X / Y	Lungime segment (** (m)
11	536.836,431 666.185,746	12	536.813,955 666.173,836	25.437
13	536.800,272 666.164,011	14	536.782,405 666.155,628	19.736
15	536.768,137 666.150,86	16	536.757,126 666.148,042	11.366
17	536.731,901 666.143,29	18	536.710,649 666.138,398	21.808
19	536.695,229 666.134,703	20	536.675,34 666.131,74	20.108
21	536.666,087 666.129,067	22	536.681,542 666.089,607	42.379
23	536.685,234 666.090,158	1	536.785,3 666.104,059	101.027

Punct început	X / Y	Punct sfârșit	X / Y	Lungime segment (** (m)
12	536.813,955 666.173,836	13	536.800,272 666.164,011	16.845
14	536.782,405 666.155,628	15	536.768,137 666.150,86	15.044
16	536.757,126 666.148,042	17	536.731,901 666.143,29	25.669
18	536.710,649 666.138,398	19	536.695,229 666.134,703	15.857
20	536.675,34 666.131,74	21	536.666,087 666.129,067	9.631
22	536.681,542 666.089,607	23	536.685,234 666.090,158	3.733

** Lungimile segmentelor sunt determinate în planul de proiecție Stereo 70 și sunt rotunjite la 1 milimetru.

*** Distanța dintre puncte este formată din segmente cumulate ce sunt mai mici decât valoarea 1 milimetru.

**DATE DESPRE IMOBILUL NR. 1532**

Oficiul de Cadastru și Publicitate Imobiliară SUCEAVA
Biroul de Cadastru și Publicitate Imobiliară Campulung Moldovenesc

A. Partea I. Descrierea imobilului

TEREN Intravilan

Adresa: Loc. Pojorâta, Jud. Suceava, Loc numit Izvorul Giumalau

Nr. Crt	Nr cadastral Nr. topografic	Suprafața* (mp)	Observații / Referințe
A1	32726	929	Sector cadastral:70 Teren neimprejmuit; Provenit din CF 32726, nr. cad. 32726, CF 34215, parte din nr. top. 2288

B. Partea II. Proprietari și acte

Inscrieri privitoare la dreptul de proprietate și alte drepturi reale		Referințe
2936 / 04/03/2016		
Act Notarial nr. 363, din 04/03/2016 emis de Rotaru Dorina;		
B1	Intabulare, drept de PROPRIETATEca bun propriu , cu titlu de donatie, dobandit prin Conventie, cota actuala 1/1 1) BEDRULE IOAN , casatorit	A1

C. Partea III. SARCINI .

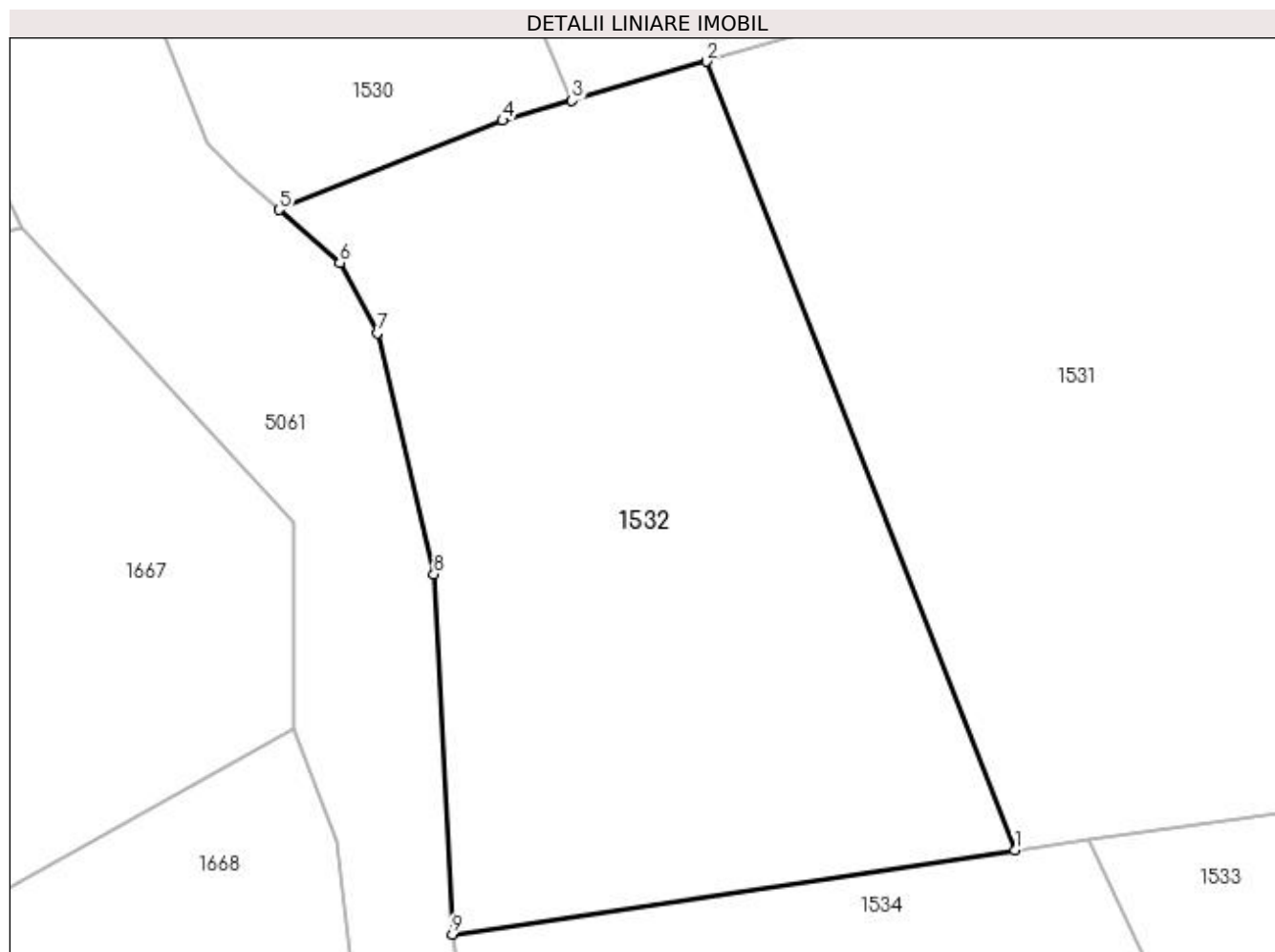
Inscrieri privind dezmembramintele dreptului de proprietate, drepturi reale de garanție și sarcini	Referințe
NU SUNT	

Anexa Nr. 1 La Partea I

Teren

Nr cadastral	Suprafața (mp)*	Observații / Referințe
32726	929	Provenit din CF 32726, nr. cad. 32726, CF 34215, parte din nr. topo. 2288

* Suprafața este determinată în planul de proiecție Stereo 70.



Date referitoare la teren

Crt	Categorie folosință	Intravilan	Suprafața (mp)	Tarla	Parcelă	Nr. topo	Observații / Referințe
1	pașune	DA	929	-	-	-	

Lungime Segmente

1) Valorile lungimilor segmentelor sunt obținute din proiecție în plan.

Punct început	X / Y	Punct sfârșit	X / Y	Lungime segment (** (m)
1	536.681,542 666.089,607	2	536.666,087 666.129,067	42.379
2	536.666,087 666.129,067	3	536.659,361 666.127,123	7.001
3	536.659,361 666.127,123	4	536.655,888 666.126,119	3.615
4	536.655,888 666.126,119	5	536.644,702 666.121,648	12.046
5	536.644,702 666.121,648	6	536.647,745 666.119,006	4.03

Punct început	X / Y	Punct sfârșit	X / Y	Lungime segment (** (m)
6	536.647,745 666.119,006	7	536.649,611 666.115,482	3.988
7	536.649,611 666.115,482	8	536.652,447 666.103,425	12.386
8	536.652,447 666.103,425	9	536.653,368 666.085,4	18.049
9	536.653,368 666.085,4	1	536.681,542 666.089,607	28.486

** Lungimile segmentelor sunt determinate în planul de proiecție Stereo 70 și sunt rotunjite la 1 milimetru.

*** Distanța dintre puncte este formată din segmente cumulate ce sunt mai mici decât valoarea 1 milimetru.

**DATE DESPRE IMOBILUL NR. 1533**

Oficiul de Cadastru și Publicitate Imobiliară SUCEAVA
 Biroul de Cadastru și Publicitate Imobiliară Campulung Moldovenesc

A. Partea I. Descrierea imobilului

TEREN Extravilan

Adresa: Jud. Suceava, Loc numit Izvorul Giumalau

Nr. Crt	Nr cadastral Nr. topografic	Suprafața* (mp)	Observații / Referințe
A1	32730	11.078	Sector cadastral:70 Teren neimprejmuit; Provenit din CF 32730, nr. cad. 32730, CF 32580, 2288, parte din nr. top. 2299, 2298, 2325/28, 2288

B. Partea II. Proprietari și acte

Inscrieri privitoare la dreptul de proprietate și alte drepturi reale	Referințe
1322 / 01/02/2016	
Act Administrativ nr. 902, din 15/12/2015 emis de CJPSDPAT;	
B1 Intabulare, drept de PROPRIETATE, dobandit prin Reconstituire, cota actuala 1/1 1) GRIGOREAN IOAN	A1

C. Partea III. SARCINI .

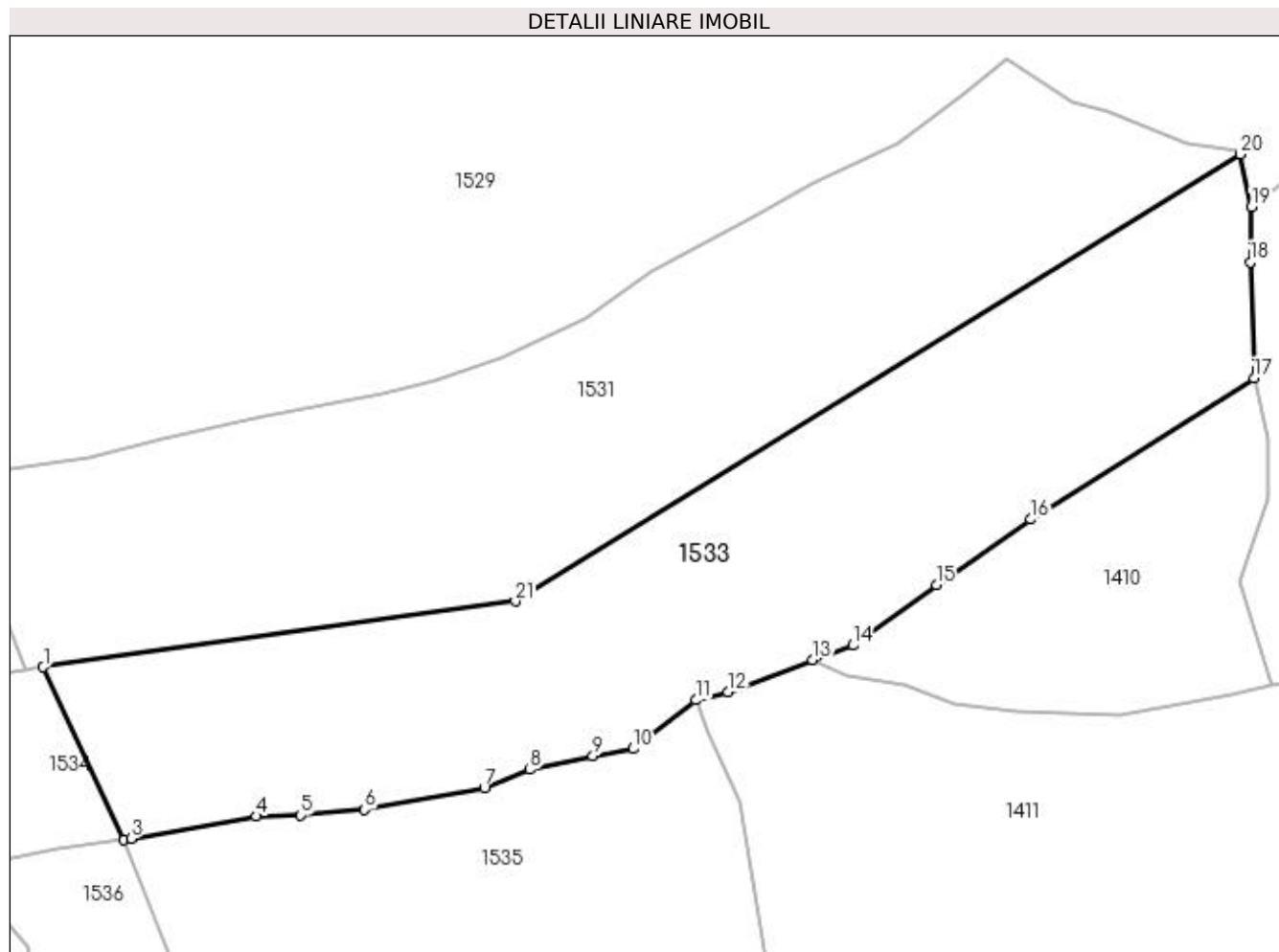
Inscrieri privind dezmembramintele dreptului de proprietate, drepturi reale de garanție și sarcini	Referințe
NU SUNT	

Anexa Nr. 1 La Partea I

Teren

Nr cadastral	Suprafața (mp)*	Observații / Referințe
32730	11.078	Provenit din CF 32730, nr. cad. 32730, CF 32580, 2288, parte din nr. top. 2299, 2298, 2325/28, 2288

* Suprafața este determinată în planul de proiecție Stereo 70.



Date referitoare la teren

Crt	Categorie folosință	Intra vilan	Suprafața (mp)	Tarla	Parcelă	Nr. topo	Observații / Referințe
1	padure	NU	11.078	-	-	-	

Lungime Segmente

1) Valorile lungimilor segmentelor sunt obținute din proiecție în plan.

Punct început	X / Y	Punct sfârșit	X / Y	Lungime segment (** (m)
1	536.685,234 666.090,158	2	536.702,297 666.053,555	40.385
3	536.703,849 666.053,829	4	536.730,366 666.058,5	26.925
5	536.739,786 666.058,75	6	536.753,351 666.059,947	13.618
7	536.778,696 666.064,515	8	536.788,321 666.068,385	10.374
9	536.801,707 666.071,26	10	536.810,258 666.072,801	8.689

Punct început	X / Y	Punct sfârșit	X / Y	Lungime segment (** (m)
2	536.702,297 666.053,555	3	536.703,849 666.053,829	1.576
4	536.730,366 666.058,5	5	536.739,786 666.058,75	9.423
6	536.753,351 666.059,947	7	536.778,696 666.064,515	25.753
8	536.788,321 666.068,385	9	536.801,707 666.071,26	13.691
10	536.810,258 666.072,801	11	536.823,527 666.083,125	16.812

Punct început	X / Y	Punct sfârșit	X / Y	Lungime segment (** (m)
11	536.823,527 666.083,125	12	536.830,375 666.084,87	7.067
13	536.848,315 666.091,56	14	536.856,827 666.094,734	9.085
15	536.874,48 666.107,504	16	536.894,513 666.121,427	24.396
17	536.941,812 666.151,342	18	536.941,023 666.175,942	24.613
19	536.941,286 666.187,602	20	536.938,863 666.198,741	11.399
21	536.785,3 666.104,059	1	536.685,234 666.090,158	101.027

Punct început	X / Y	Punct sfârșit	X / Y	Lungime segment (** (m)
12	536.830,375 666.084,87	13	536.848,315 666.091,56	19.147
14	536.856,827 666.094,734	15	536.874,48 666.107,504	21.788
16	536.894,513 666.121,427	17	536.941,812 666.151,342	55.965
18	536.941,023 666.175,942	19	536.941,286 666.187,602	11.663
20	536.938,863 666.198,741	21	536.785,3 666.104,059	180.406

** Lungimile segmentelor sunt determinate în planul de proiecție Stereo 70 și sunt rotunjite la 1 milimetru.

*** Distanța dintre puncte este formată din segmente cumulate ce sunt mai mici decât valoarea 1 milimetru.

**DATE DESPRE IMOBILUL NR. 1534**

Oficiul de Cadastru și Publicitate Imobiliară SUCEAVA
Biroul de Cadastru și Publicitate Imobiliară Campulung Moldovenesc

A. Partea I. Descrierea imobilului

TEREN Intravilan

Adresa: Loc. Pojorâta, Jud. Suceava, Loc numit Izvorul Giumalau

Nr. Crt	Nr cadastral Nr. topografic	Suprafața* (mp)	Observații / Referințe
A1	32724	1.410	Sector cadastral:70 Teren neimprejmuit; Provenit din CF 32724, nr. cad. 32724, CF 32580, parte din nr. top. 2299, 2298, 2325/28

B. Partea II. Proprietari și acte

Inscrieri privitoare la dreptul de proprietate și alte drepturi reale	Referințe
1321 / 01/02/2016	
Act Administrativ nr. 902, din 15/12/2015 emis de CJPSDPAT;	
B1 Intabulare, drept de PROPRIETATE, dobandit prin Reconstituire, cota actuala 1/1 1) GRIGOREAN IOAN	A1

C. Partea III. SARCINI .

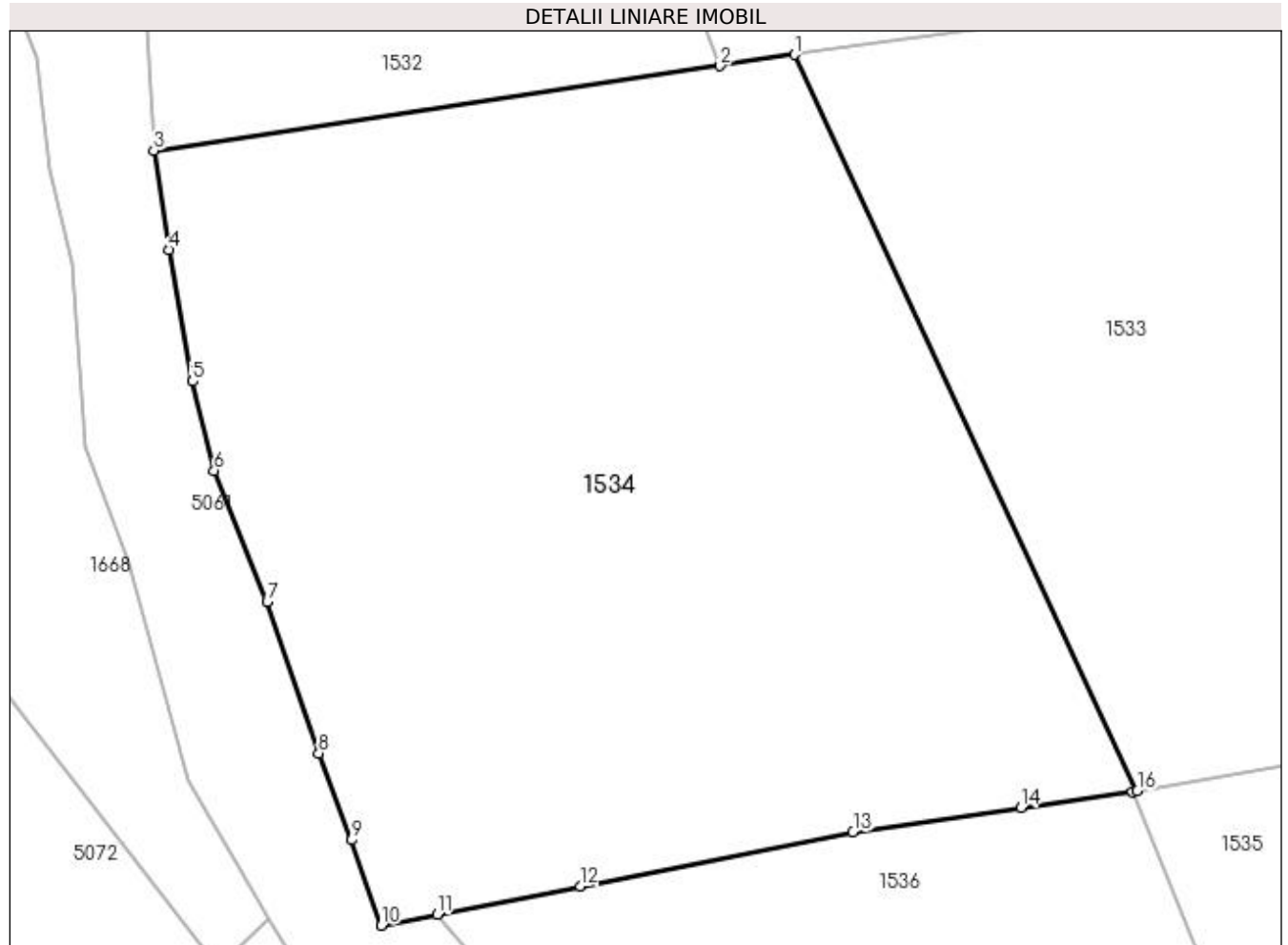
Inscrieri privind dezmembramintele dreptului de proprietate, drepturi reale de garanție și sarcini	Referințe
NU SUNT	

Anexa Nr. 1 La Partea I

Teren

Nr cadastral	Suprafața (mp)*	Observații / Referințe
32724	1.410	Provenit din CF 32724, nr. cad. 32724, CF 32580, parte din nr. top. 2299, 2298, 2325/28

* Suprafața este determinată în planul de proiecție Stereo 70.



Date referitoare la teren

Crt	Categorie folosință	Intra vilan	Suprafața (mp)	Tarla	Parcelă	Nr. topo	Observații / Referințe
1	pasune	DA	1.410	-	-	-	

Lungime Segmente

1) Valorile lungimilor segmentelor sunt obținute din proiecție în plan.

Punct început	X / Y	Punct sfârșit	X / Y	Lungime segment (** (m)
1	536.685,234 666.090,158	2	536.681,542 666.089,607	3.733
2	536.681,542 666.089,607	3	536.653,368 666.085,4	28.486
3	536.653,368 666.085,4	4	536.654,12 666.080,459	4.998
4	536.654,12 666.080,459	5	536.655,298 666.073,912	6.652
5	536.655,298 666.073,912	6	536.656,372 666.069,483	4.557

Punct început	X / Y	Punct sfârșit	X / Y	Lungime segment (** (m)
6	536.656,372 666.069,483	7	536.659,009 666.062,964	7.032
7	536.659,009 666.062,964	8	536.661,571 666.055,421	7.966
8	536.661,571 666.055,421	9	536.663,201 666.051,106	4.613
9	536.663,201 666.051,106	10	536.664,688 666.046,862	4.497
10	536.664,688 666.046,862	11	536.667,459 666.047,411	2.825
11	536.667,459 666.047,411	12	536.674,578 666.048,82	7.257
12	536.674,578 666.048,82	13	536.688,157 666.051,508	13.842
13	536.688,157 666.051,508	14	536.696,497 666.052,715	8.427
14	536.696,497 666.052,715	15	536.702,059 666.053,521	5.62
15	536.702,059 666.053,521	16	536.702,297 666.053,555	0.24
16	536.702,297 666.053,555	1	536.685,234 666.090,158	40.385

** Lungimile segmentelor sunt determinate în planul de proiecție Stereo 70 și sunt rotunjite la 1 milimetru.

*** Distanța dintre puncte este formată din segmente cumulate ce sunt mai mici decât valoarea 1 milimetru.

**DATE DESPRE IMOBILUL NR. 1535**

Oficiul de Cadastru și Publicitate Imobiliară SUCEAVA
 Biroul de Cadastru și Publicitate Imobiliară Campulung Moldovenesc

A. Partea I. Descrierea imobilului

TEREN Intravilan

Adresa: Loc. Pojorâta, Jud. Suceava, Loc numit Izvorul Giumalau

Nr. Crt	Nr cadastral Nr. topografic	Suprafața* (mp)	Observații / Referințe
A1	35270	17.742	Sector cadastral:70 Teren neimprejmuit; Provenit din CF 35270, nr. cad. 35270, CF 32580, parte din nr. top. 2299, 2298, 2325/28

B. Partea II. Proprietari și acte

Inscrieri privitoare la dreptul de proprietate și alte drepturi reale		Referințe
4308 / 10/03/2022		
Act Notarial nr. 592, din 09/03/2022 emis de Rotaru Dorina;		
B1	Se notează posesia faptică, în cotă parte de 17642/17742 1) CHIRIAC ILIE 2) CHIRIAC MIHAELA	A1
1535 / 30/10/2022		
Act Normativ nr. Legea nr. 7, din 13/03/1996 emis de Parlamentul României;		
B2	Intabulare, drept de PROPRIETATE, dobândit prin Lege, cota actuală 1/1 1) NEIDENTIFICAT NEIDENTIFICAT	A1
Act Administrativ nr. Adeverință nr. 592, din 24/10/2022 emis de Primăria Comunei Pojorâta;		
B3	Se notează posesia faptică, în cotă parte de 100/17742 1) CHIRIAC ILIE 2) CHIRIAC MIHAELA	A1

C. Partea III. SARCINI .

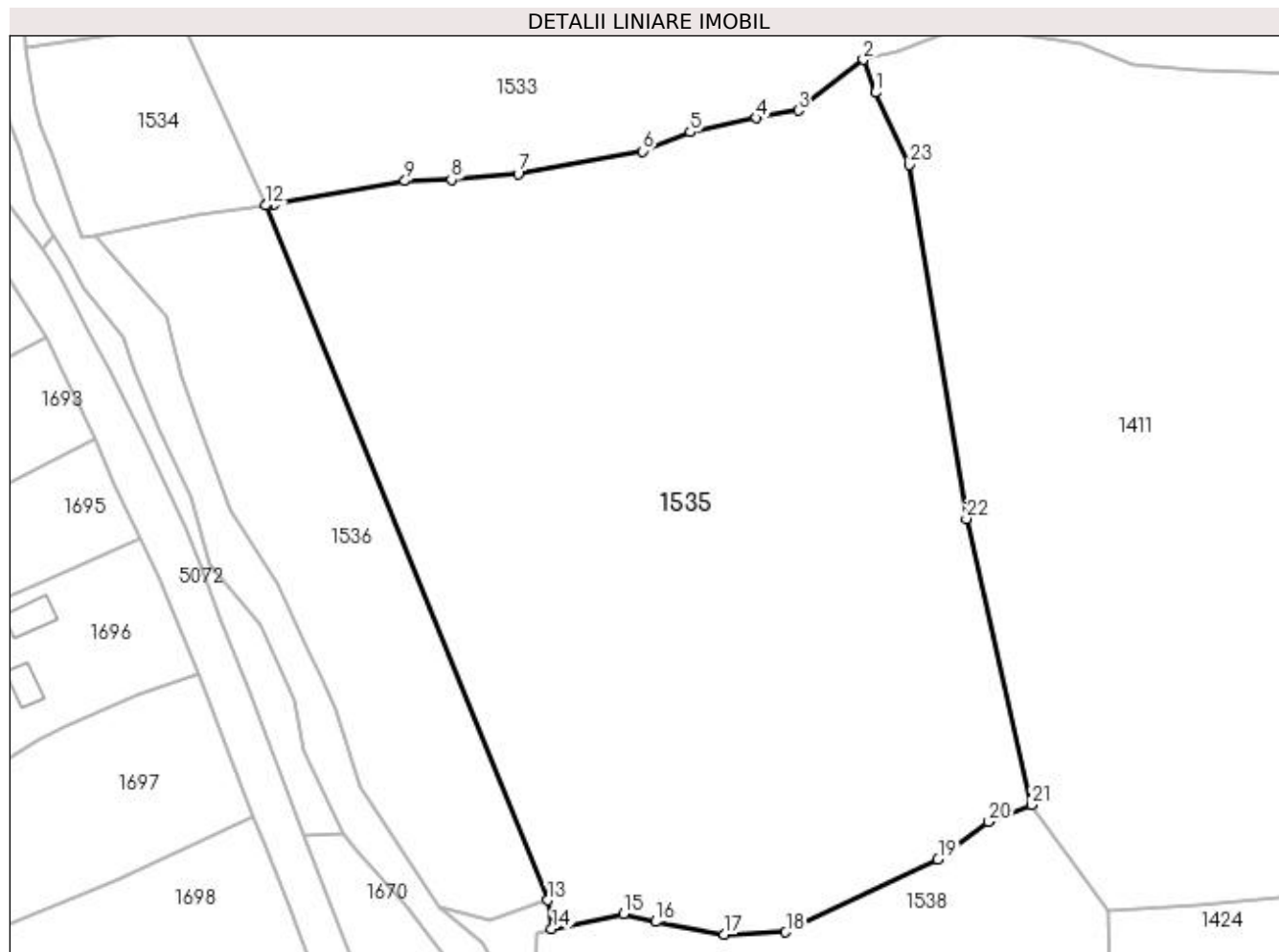
Inscrieri privind dezmembramintele dreptului de proprietate, drepturi reale de garanție și sarcini	Referințe
NU SUNT	

Anexa Nr. 1 La Partea I

Teren

Nr cadastral	Suprafața (mp)*	Observații / Referințe
35270	17.742	Provenit din CF 35270, nr. cad. 35270, CF 32580, parte din nr. top. 2299, 2298, 2325/28

* Suprafața este determinată în planul de proiecție Stereo 70.



Date referitoare la teren

Crt	Categorie folosință	Intra vilan	Suprafața (mp)	Tarla	Parcelă	Nr. topo	Observații / Referințe
1	pasune	DA	17.742	-	-	-	

Lungime Segmente

1) Valorile lungimilor segmentelor sunt obținute din proiecție în plan.

Punct început	X / Y	Punct sfârșit	X / Y	Lungime segment (** (m)
1	536.825,96 666.076,449	2	536.823,527 666.083,125	7.106
3	536.810,258 666.072,801	4	536.801,707 666.071,26	8.689
5	536.788,321 666.068,385	6	536.778,696 666.064,515	10.374
7	536.753,351 666.059,947	8	536.739,786 666.058,75	13.618
9	536.730,366 666.058,5	10	536.703,849 666.053,829	26.925

Punct început	X / Y	Punct sfârșit	X / Y	Lungime segment (** (m)
2	536.823,527 666.083,125	3	536.810,258 666.072,801	16.812
4	536.801,707 666.071,26	5	536.788,321 666.068,385	13.691
6	536.778,696 666.064,515	7	536.753,351 666.059,947	25.753
8	536.739,786 666.058,75	9	536.730,366 666.058,5	9.423
10	536.703,849 666.053,829	11	536.702,297 666.053,555	1.576

Punct început	X / Y	Punct sfârșit	X / Y	Lungime segment (** (m)
11	536.702,297 666.053,555	12	536.702,059 666.053,521	0.24
13	536.759,382 665.912,326	14	536.760,205 665.906,458	5.925
15	536.774,764 665.909,53	16	536.781,267 665.907,944	6.694
17	536.795,242 665.905,399	18	536.807,729 665.905,858	12.495
19	536.838,692 665.920,614	20	536.849,005 665.928,277	12.848
21	536.857,703 665.931,688	22	536.844,498 665.989,84	59.632
23	536.832,867 666.061,773	1	536.825,96 666.076,449	16.22

Punct început	X / Y	Punct sfârșit	X / Y	Lungime segment (** (m)
12	536.702,059 666.053,521	13	536.759,382 665.912,326	152.388
14	536.760,205 665.906,458	15	536.774,764 665.909,53	14.88
16	536.781,267 665.907,944	17	536.795,242 665.905,399	14.205
18	536.807,729 665.905,858	19	536.838,692 665.920,614	34.299
20	536.849,005 665.928,277	21	536.857,703 665.931,688	9.343
22	536.844,498 665.989,84	23	536.832,867 666.061,773	72.867

** Lungimile segmentelor sunt determinate în planul de proiecție Stereo 70 și sunt rotunjite la 1 milimetru.

*** Distanța dintre puncte este formată din segmente cumulate ce sunt mai mici decât valoarea 1 milimetru.

**DATE DESPRE IMOBILUL NR. 1536**

Oficiul de Cadastru și Publicitate Imobiliară SUCEAVA
Biroul de Cadastru și Publicitate Imobiliară Campulung Moldovenesc

A. Partea I. Descrierea imobilului

TEREN Necunoscut

Adresa: Loc. Pojorâta, Jud. Suceava, Loc numit Izvorul Giumalau

Nr. Crt	Nr cadastral Nr. topografic	Suprafața* (mp)	Observații / Referințe
A1	35269	4.163	Sector cadastral:70 Teren neimprejmuit; Provenit din CF 35269, nr. cad. 35269

B. Partea II. Proprietari și acte

Inscrieri privitoare la dreptul de proprietate și alte drepturi reale		Referințe
2039 / 03/02/2022		
Act Notarial nr. 299, din 03/02/2022 emis de Rotaru Dorina (act notarial nr 5 din 11.02.2022, emis de Rotaru Dorina);		
B1	se noteaza transmiterea posesiei imobilului cu nr.cad.35269 , ca bun comun in devalmasie 1) CHIRIAC ILIE 2) CHIRIAC MIHAELA	A1
1536 / 30/10/2022		
Act Normativ nr. Legea nr. 7, din 13/03/1996 emis de Parlamentul României;		
B2	Intabulare, drept de PROPRIETATE, dobandit prin Lege, cota actuala 1/1 1) NEIDENTIFICAT NEIDENTIFICAT	A1

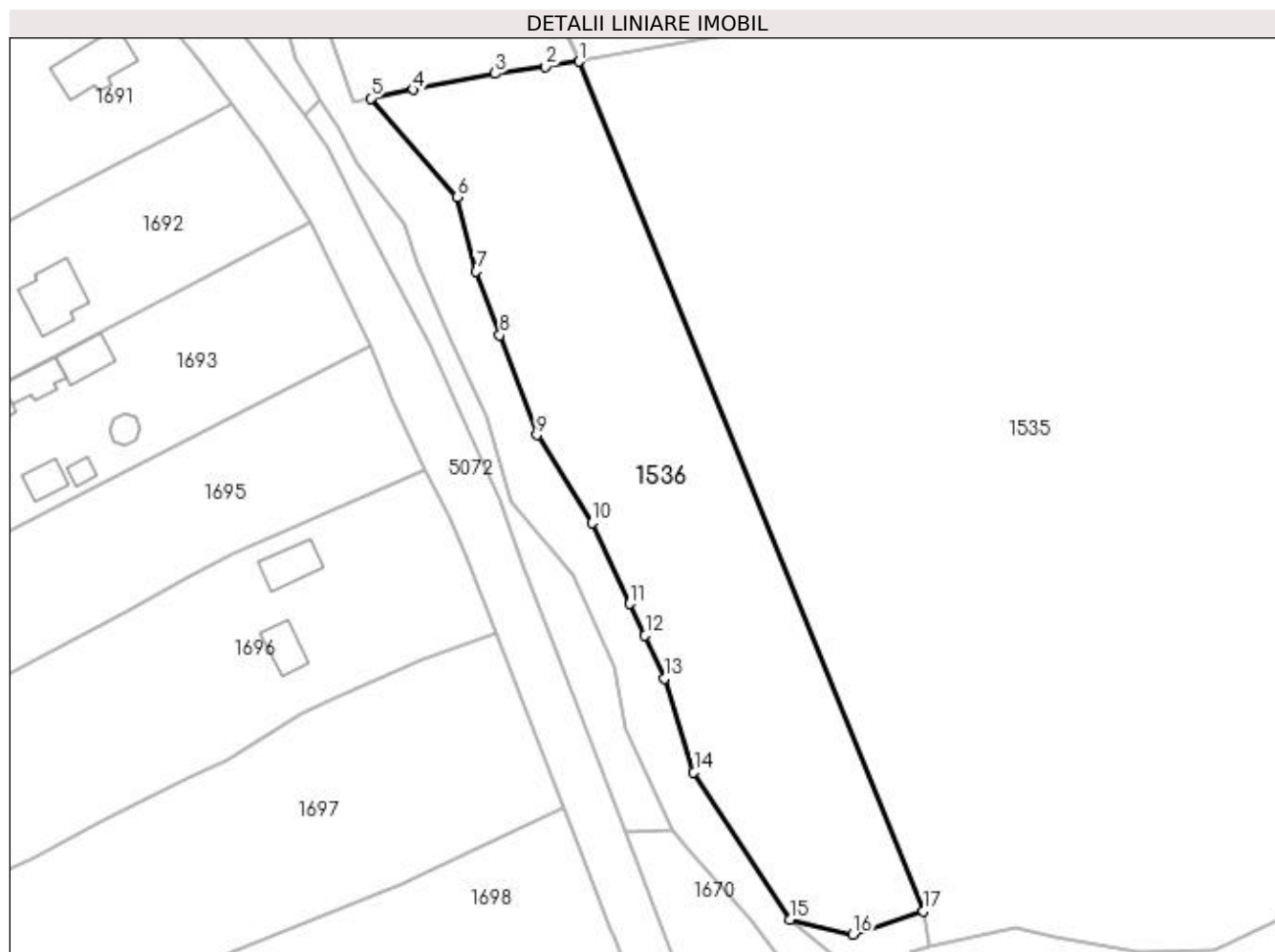
C. Partea III. SARCINI .

Inscrieri privind dezmembramintele dreptului de proprietate, drepturi reale de garanție și sarcini	Referințe
NU SUNT	

Anexa Nr. 1 La Partea I**Teren**

Nr cadastral	Suprafața (mp)*	Observații / Referințe
35269	4.163	Provenit din CF 35269, nr. cad. 35269

* Suprafața este determinată în planul de proiecție Stereo 70.

**Date referitoare la teren**

Crt	Categorie folosință	Intra vilan	Suprafața (mp)	Tarla	Parcelă	Nr. topo	Observații / Referințe
1	pasune	DA	3.836	-	-	-	
2	pasune	NU	327	-	-	-	

Lungime Segmente

1) Valorile lungimilor segmentelor sunt obținute din proiecție în plan.

Punct început	X / Y	Punct sfârșit	X / Y	Lungime segment (** (m)
1	536.702,059 666.053,521	2	536.696,497 666.052,715	5.62
2	536.696,497 666.052,715	3	536.688,157 666.051,508	8.427
3	536.688,157 666.051,508	4	536.674,578 666.048,82	13.842
4	536.674,578 666.048,82	5	536.667,459 666.047,411	7.257

Punct început	X / Y	Punct sfârșit	X / Y	Lungime segment (** (m)
5	536.667,459 666.047,411	6	536.681,857 666.031,018	21.818
6	536.681,857 666.031,018	7	536.685,007 666.018,626	12.786
7	536.685,007 666.018,626	8	536.688,935 666.008,088	11.246
8	536.688,935 666.008,088	9	536.695,066 665.991,493	17.691
9	536.695,066 665.991,493	10	536.704,257 665.976,85	17.288
10	536.704,257 665.976,85	11	536.710,541 665.963,408	14.838
11	536.710,541 665.963,408	12	536.713,089 665.958,144	5.848
12	536.713,089 665.958,144	13	536.716,318 665.951,012	7.829
13	536.716,318 665.951,012	14	536.721,19 665.935,466	16.292
14	536.721,19 665.935,466	15	536.737,127 665.910,927	29.26
15	536.737,127 665.910,927	16	536.747,62 665.908,485	10.773
16	536.747,62 665.908,485	17	536.759,382 665.912,326	12.373
17	536.759,382 665.912,326	1	536.702,059 666.053,521	152.388

** Lungimile segmentelor sunt determinate în planul de proiecție Stereo 70 și sunt rotunjite la 1 milimetru.

*** Distanța dintre puncte este formată din segmente cumulate ce sunt mai mici decât valoarea 1 milimetru.

**DATE DESPRE IMOBILUL NR. 1537**

Oficiul de Cadastru și Publicitate Imobiliară SUCEAVA
Biroul de Cadastru și Publicitate Imobiliară Campulung Moldovenesc

A. Partea I. Descrierea imobilului

TEREN Intravilan

Adresa: Loc. Pojorâta, Jud. Suceava, Loc numit Izvorul Giumalau

Nr. Crt	Nr cadastral Nr. topografic	Suprafața* (mp)	Observații / Referințe
A1	35292	263	Sector cadastral:70 Teren neimprejmuit; Provenit din CF 35292, nr. cad. 35292

B. Partea II. Proprietari și acte

Inscrieri privitoare la dreptul de proprietate și alte drepturi reale	Referințe
1537 / 30/10/2022	
Act Normativ nr. Legea nr. 7, din 13/03/1996 emis de Parlamentul României;	
B1	A1
Intabulare, drept de PROPRIETATE, dobandit prin Lege, cota actuala 1/1 1) NEIDENTIFICAT NEIDENTIFICAT	
4804 / 17/03/2022	
Act Notarial nr. 691, din 17/03/2022 emis de Rotaru Dorina;	
B2	A1
se noteaza posesia 1) CHIRIAC ILIE 2) CHIRIAC MIHAELA	

C. Partea III. SARCINI .

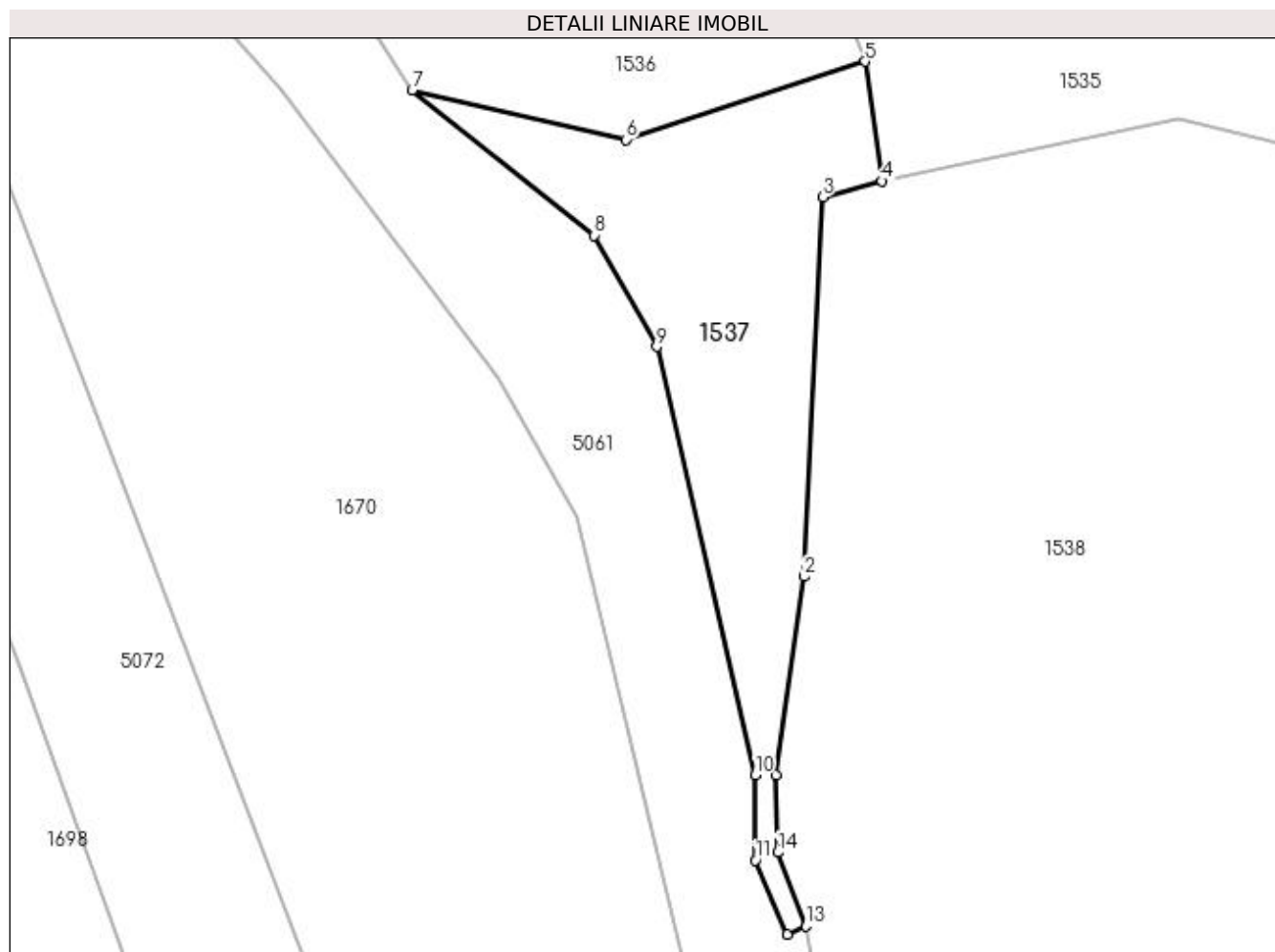
Inscrieri privind dezmembramintele dreptului de proprietate, drepturi reale de garanție și sarcini	Referințe
NU SUNT	

Anexa Nr. 1 La Partea I

Teren

Nr cadastral	Suprafața (mp)*	Observații / Referințe
35292	263	Provenit din CF 35292, nr. cad. 35292

* Suprafața este determinată în planul de proiecție Stereo 70.



Date referitoare la teren

Crt	Categorie folosință	Intravilan	Suprafața (mp)	Tarla	Parcelă	Nr. topo	Observații / Referințe
1	pasune	DA	263	-	-	-	

Lungime Segmente

1) Valorile lungimilor segmentelor sunt obținute din proiecție în plan.

Punct început	X / Y	Punct sfârșit	X / Y	Lungime segment (** (m)
1	536.754,989 665.877,292	2	536.756,36 665.887,029	9.833
2	536.756,36 665.887,029	3	536.757,282 665.905,661	18.655
3	536.757,282 665.905,661	4	536.760,205 665.906,458	3.03
4	536.760,205 665.906,458	5	536.759,382 665.912,326	5.925
5	536.759,382 665.912,326	6	536.747,62 665.908,485	12.373

Punct început	X / Y	Punct sfârșit	X / Y	Lungime segment (** (m)
6	536.747,62 665.908,485	7	536.737,127 665.910,927	10.773
7	536.737,127 665.910,927	8	536.746,08 665.903,787	11.451
8	536.746,08 665.903,787	9	536.749,128 665.898,316	6.263
9	536.749,128 665.898,316	10	536.753,989 665.877,29	21.581
10	536.753,989 665.877,29	11	536.753,998 665.873,095	4.195
11	536.753,998 665.873,095	12	536.755,557 665.869,464	3.952
12	536.755,557 665.869,464	13	536.756,475 665.869,857	0.999
13	536.756,475 665.869,857	14	536.755,08 665.873,485	3.887
14	536.755,08 665.873,485	1	536.754,989 665.877,292	3.808

** Lungimile segmentelor sunt determinate în planul de proiecție Stereo 70 și sunt rotunjite la 1 milimetru.

*** Distanța dintre puncte este formată din segmente cumulate ce sunt mai mici decât valoarea 1 milimetru.

**DATE DESPRE IMOBILUL NR. 1538**

Oficiul de Cadastru și Publicitate Imobiliară SUCEAVA
Biroul de Cadastru și Publicitate Imobiliară Campulung Moldovenesc

A. Partea I. Descrierea imobilului

TEREN Necunoscut

Adresa: Loc. Pojorâta, Jud. Suceava, Loc numit Izvorul Giumalau

Nr. Crt	Nr cadastral Nr. topografic	Suprafața* (mp)	Observații / Referințe
A1	32580	10.822	Sector cadastral:70 Teren neimprejmuit; CF 32580, parte din nr. top. 2299, 2298, 2325/28

B. Partea II. Proprietari și acte

Inscrieri privitoare la dreptul de proprietate și alte drepturi reale	Referințe
1538 / 30/10/2022	
Act Normativ nr. Lege nr. 7, din 13/03/1996 emis de Parlamentul României;	
B1	A1
Intabulare, drept de PROPRIETATE, dobandit prin Lege, cota actuala 1/1 1) NEIDENTIFICAT NEIDENTIFICAT	
Act Administrativ nr. Adeverință nr. 593, din 24/10/2022 emis de Primăria Comunei Pojorâta;	
B2	A1
Se notează posesia faptică în favoarea lui 1) RAIA IOAN	

C. Partea III. SARCINI .

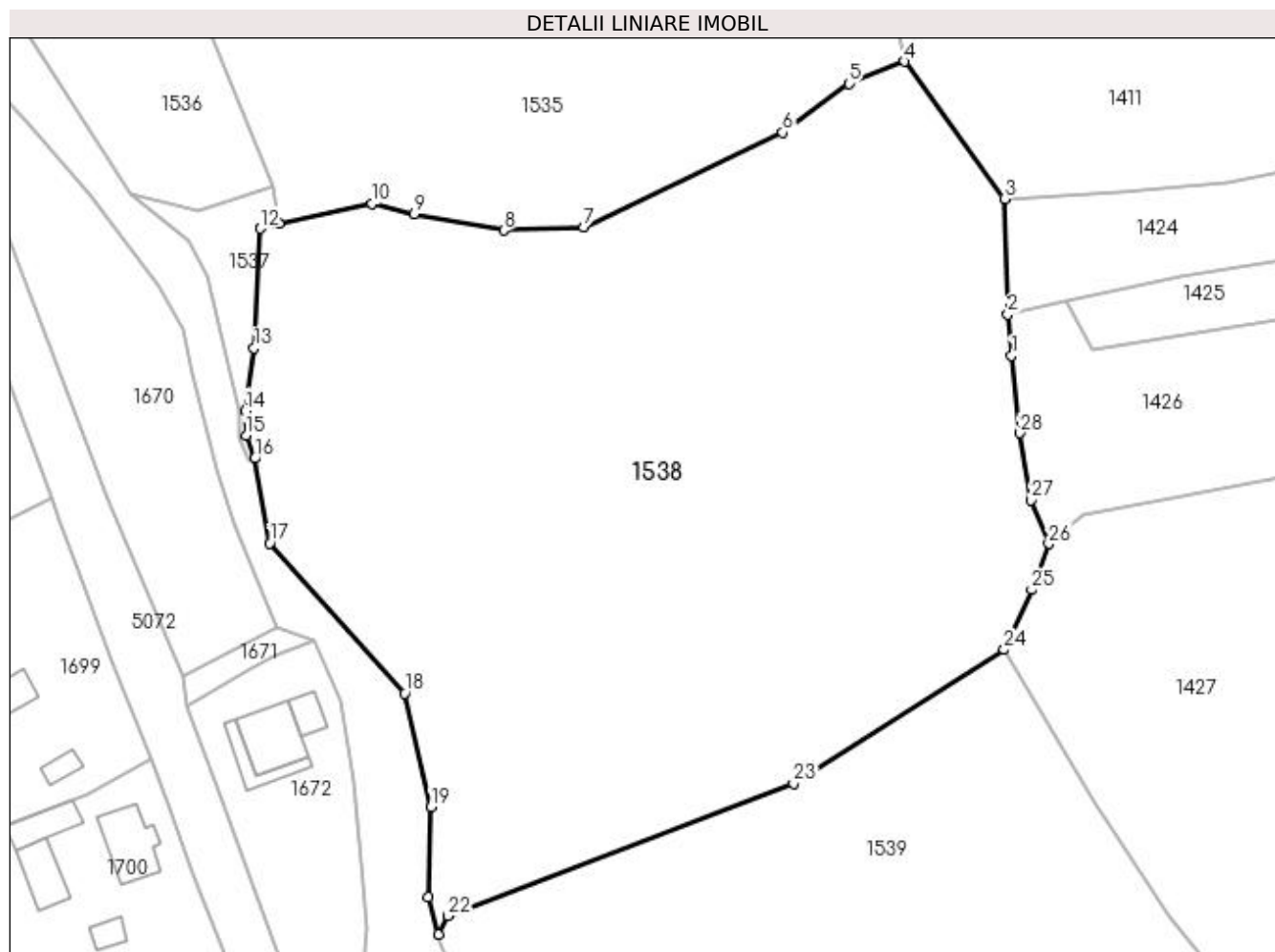
Inscrieri privind dezmembramintele dreptului de proprietate, drepturi reale de garanție și sarcini	Referințe
NU SUNT	

Anexa Nr. 1 La Partea I

Teren

Nr cadastral	Suprafața (mp)*	Observații / Referințe
32580	10.822	CF 32580, parte din nr. top. 2299, 2298, 2325/28

* Suprafața este determinată în planul de proiecție Stereo 70.



Date referitoare la teren

Crt	Categorie folosință	Intravilan	Suprafața (mp)	Tarla	Parcelă	Nr. topo	Observații / Referințe
1	faneata	DA	2.566	-	-	-	
2	faneata	NU	8.256	-	-	-	

Lungime Segmente

1) Valorile lungimilor segmentelor sunt obținute din proiecție în plan.

Punct început	X / Y	Punct sfârșit	X / Y	Lungime segment (** (m)
1	536.874,409 665.885,842	2	536.873,793 665.892,31	6.497
3	536.873,259 665.910,321	4	536.857,703 665.931,688	26.43
5	536.849,005 665.928,277	6	536.838,692 665.920,614	12.848
7	536.807,729 665.905,858	8	536.795,242 665.905,399	12.495

Punct început	X / Y	Punct sfârșit	X / Y	Lungime segment (** (m)
2	536.873,793 665.892,31	3	536.873,259 665.910,321	18.019
4	536.857,703 665.931,688	5	536.849,005 665.928,277	9.343
6	536.838,692 665.920,614	7	536.807,729 665.905,858	34.299
8	536.795,242 665.905,399	9	536.781,267 665.907,944	14.205

Punct început	X / Y	Punct sfârșit	X / Y	Lungime segment (** (m))	Punct început	X / Y	Punct sfârșit	X / Y	Lungime segment (** (m))
9	536.781,267 665.907,944	10	536.774,764 665.909,53	6.694	10	536.774,764 665.909,53	11	536.760,205 665.906,458	14.88
11	536.760,205 665.906,458	12	536.757,282 665.905,661	3.03	12	536.757,282 665.905,661	13	536.756,36 665.887,029	18.655
13	536.756,36 665.887,029	14	536.754,989 665.877,292	9.833	14	536.754,989 665.877,292	15	536.755,08 665.873,485	3.808
15	536.755,08 665.873,485	16	536.756,475 665.869,857	3.887	16	536.756,475 665.869,857	17	536.758,797 665.856,67	13.39
17	536.758,797 665.856,67	18	536.779,828 665.833,261	31.469	18	536.779,828 665.833,261	19	536.783,922 665.815,559	18.169
19	536.783,922 665.815,559	20	536.783,542 665.801,534	14.03	20	536.783,542 665.801,534	21	536.785,02 665.795,725	5.994
21	536.785,02 665.795,725	22	536.786,544 665.798,623	3.274	22	536.786,544 665.798,623	23	536.840,392 665.819,235	57.658
23	536.840,392 665.819,235	24	536.873,255 665.840,073	38.913	24	536.873,255 665.840,073	25	536.877,545 665.849,406	10.272
25	536.877,545 665.849,406	26	536.880,189 665.856,573	7.639	26	536.880,189 665.856,573	27	536.877,394 665.863,355	7.335
27	536.877,394 665.863,355	28	536.875,678 665.873,811	10.596	28	536.875,678 665.873,811	1	536.874,409 665.885,842	12.098

** Lungimile segmentelor sunt determinate în planul de proiecție Stereo 70 și sunt rotunjite la 1 milimetru.

*** Distanța dintre puncte este formată din segmente cumulate ce sunt mai mici decât valoarea 1 milimetru.

**DATE DESPRE IMOBILUL NR. 1539**

Oficiul de Cadastru și Publicitate Imobiliară SUCEAVA
Biroul de Cadastru și Publicitate Imobiliară Campulung Moldovenesc

A. Partea I. Descrierea imobilului

TEREN Necunoscut

Adresa: Loc. Pojorâta, Jud. Suceava, Loc numit Izvorul Giumalau

Nr. Crt	Nr cadastral Nr. topografic	Suprafața* (mp)	Observații / Referințe
A1	32418	10.597	Sector cadastral:70 Teren neimprejmuit; CF 32418, 32825, nr. top. 2325/22, 2325/23, 2305/1

B. Partea II. Proprietari și acte

Inscrieri privitoare la dreptul de proprietate și alte drepturi reale	Referințe
1539 / 30/10/2022	
Act Normativ nr. Lege nr. 7, din 13/03/1996 emis de Parlamentul României;	
B1	A1
Intabulare, drept de PROPRIETATE, dobandit prin Lege, cota actuala 1/1 1) NEIDENTIFICAT NEIDENTIFICAT	
Act Administrativ nr. Adeverință nr. 594, din 24/10/2022 emis de Primăria Comunei Pojorâta;	
B2	A1
Se notează posesia faptică în favoarea lui 1) BEDRULE GAVRIL 2) BEDRULE GEORGETA	

C. Partea III. SARCINI .

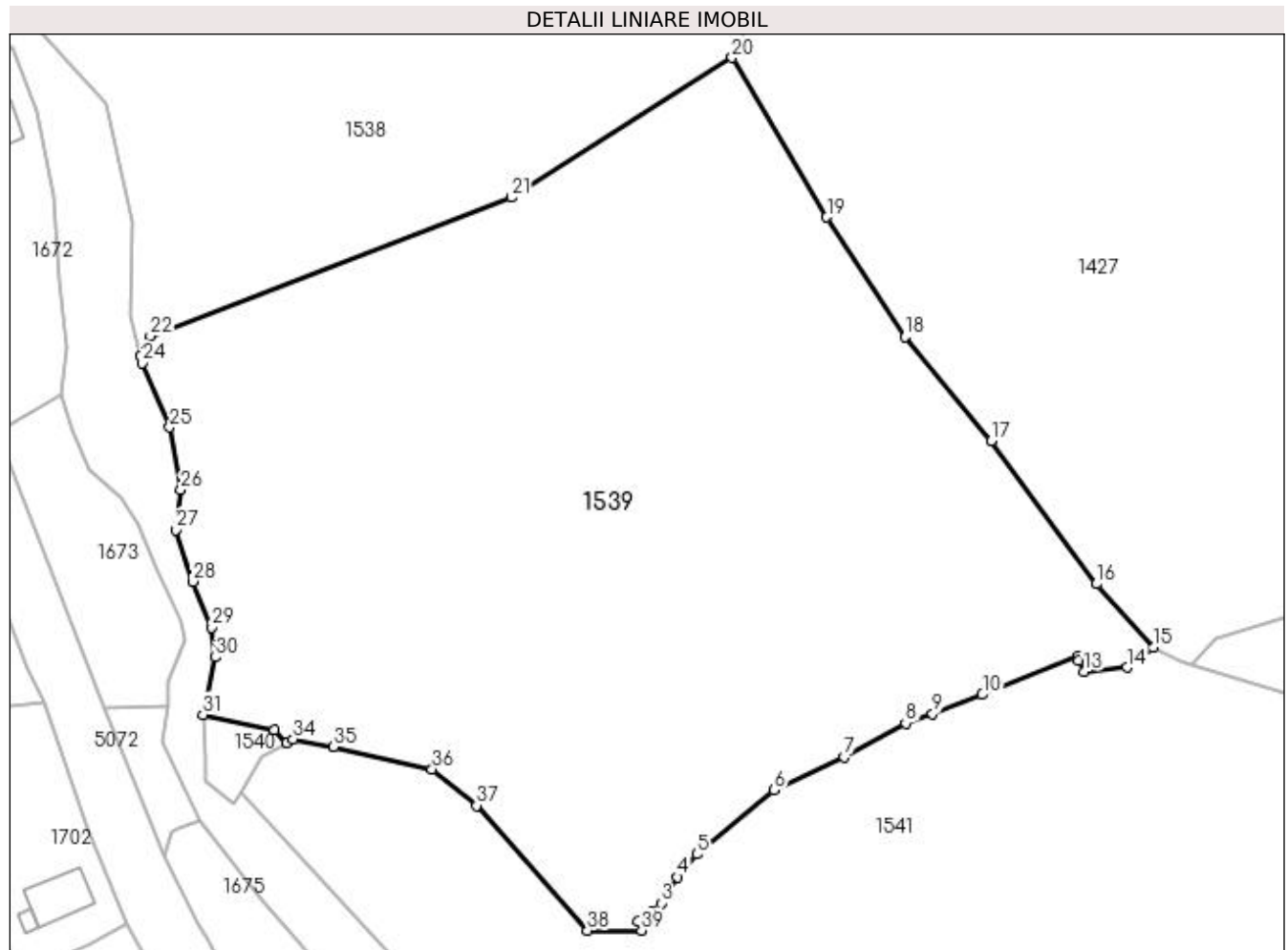
Inscrieri privind dezmembramintele dreptului de proprietate, drepturi reale de garanție și sarcini	Referințe
NU SUNT	

Anexa Nr. 1 La Partea I

Teren

Nr cadastral	Suprafața (mp)*	Observații / Referințe
32418	10.597	CF 32418, 32825, nr. top. 2325/22, 2325/23, 2305/1

* Suprafața este determinată în planul de proiecție Stereo 70.



Date referitoare la teren

Crt	Categorie folosință	Intra vilan	Suprafața (mp)	Tarla	Parcelă	Nr. topo	Observații / Referințe
1	faneata	DA	5.332	-	-	-	
2	faneata	NU	5.265	-	-	-	

Lungime Segmente

1) Valorile lungimilor segmentelor sunt obținute din proiecție în plan.

Punct început	X / Y	Punct sfârșit	X / Y	Lungime segment (** (m)
1	536.859,255 665.711,417	2	536.861,288 665.712,812	2.466
3	536.862,709 665.714,091	4	536.865,14 665.717,961	4.57
5	536.868,021 665.721,363	6	536.879,568 665.730,916	14.986
7	536.889,979 665.735,873	8	536.899,155 665.740,906	10.466

Punct început	X / Y	Punct sfârșit	X / Y	Lungime segment (** (m)
2	536.861,288 665.712,812	3	536.862,709 665.714,091	1.912
4	536.865,14 665.717,961	5	536.868,021 665.721,363	4.458
6	536.879,568 665.730,916	7	536.889,979 665.735,873	11.531
8	536.899,155 665.740,906	9	536.903,176 665.742,292	4.253

Punct început	X / Y	Punct sfârșit	X / Y	Lungime segment (** (m))
9	536.903,176 665.742,292	10	536.910,609 665.745,148	7.963
11	536.924,901 665.750,955	12	536.924,89 665.750,202	0.753
13	536.925,741 665.748,619	14	536.932,216 665.749,215	6.502
15	536.936,129 665.752,197	16	536.927,614 665.761,661	12.731
17	536.911,916 665.782,949	18	536.899,029 665.798,46	20.166
19	536.887,381 665.816,294	20	536.873,255 665.840,073	27.658
21	536.840,392 665.819,235	22	536.786,544 665.798,623	57.658
23	536.785,02 665.795,725	24	536.785,321 665.794,543	1.22
25	536.789,424 665.784,987	26	536.791,061 665.775,698	9.432
27	536.790,274 665.769,702	28	536.792,861 665.762,013	8.113
29	536.795,705 665.755,185	30	536.796,249 665.750,729	4.489
31	536.794,336 665.742,151	32	536.805,032 665.739,911	10.928
33	536.806,768 665.737,88	34	536.807,825 665.738,495	1.223
35	536.813,869 665.737,365	36	536.828,542 665.734,039	15.045
37	536.835,177 665.728,626	38	536.851,689 665.710,015	24.88
39	536.859,754 665.710,03	1	536.859,255 665.711,417	1.474

Punct început	X / Y	Punct sfârșit	X / Y	Lungime segment (** (m))
10	536.910,609 665.745,148	11	536.924,901 665.750,955	15.427
12	536.924,89 665.750,202	13	536.925,741 665.748,619	1.797
14	536.932,216 665.749,215	15	536.936,129 665.752,197	4.92
16	536.927,614 665.761,661	17	536.911,916 665.782,949	26.45
18	536.899,029 665.798,46	19	536.887,381 665.816,294	21.301
20	536.873,255 665.840,073	21	536.840,392 665.819,235	38.913
22	536.786,544 665.798,623	23	536.785,02 665.795,725	3.274
24	536.785,321 665.794,543	25	536.789,424 665.784,987	10.4
26	536.791,061 665.775,698	27	536.790,274 665.769,702	6.047
28	536.792,861 665.762,013	29	536.795,705 665.755,185	7.397
30	536.796,249 665.750,729	31	536.794,336 665.742,151	8.789
32	536.805,032 665.739,911	33	536.806,768 665.737,88	2.672
34	536.807,825 665.738,495	35	536.813,869 665.737,365	6.149
36	536.828,542 665.734,039	37	536.835,177 665.728,626	8.563
38	536.851,689 665.710,015	39	536.859,754 665.710,03	8.065

** Lungimile segmentelor sunt determinate în planul de proiecție Stereo 70 și sunt rotunjite la 1 milimetru.

*** Distanța dintre puncte este formată din segmente cumulate ce sunt mai mici decât valoarea 1 milimetru.

**DATE DESPRE IMOBILUL NR. 1540**

Oficiul de Cadastru și Publicitate Imobiliară SUCEAVA
 Biroul de Cadastru și Publicitate Imobiliară Campulung Moldovenesc

A. Partea I. Descrierea imobilului

TEREN Intravilan

Adresa: Loc. Pojorâta, Jud. Suceava, Loc numit Izvorul Giumalau

Nr. Crt	Nr cadastral Nr. topografic	Suprafața* (mp)	Observații / Referințe
A1	32824	94	Sector cadastral:70 Teren neimprejmuit; Provenit din CF 32824, nr. cad. 32824

B. Partea II. Proprietari și acte

Inscrieri privitoare la dreptul de proprietate și alte drepturi reale		Referințe
822 / 25/01/2016		
Act Notarial nr. 63, din 22/01/2016 emis de Scraba Horia Ilie;		
B1	Intabulare, drept de PROPRIETATEca bun comun, dobandit prin Conventie, cota actuala 1/1 1) CRUDU JAN 2) CRUDU EMILIA	A1

C. Partea III. SARCINI .

Inscrieri privind dezmembramintele dreptului de proprietate, drepturi reale de garanție și sarcini	Referințe
NU SUNT	

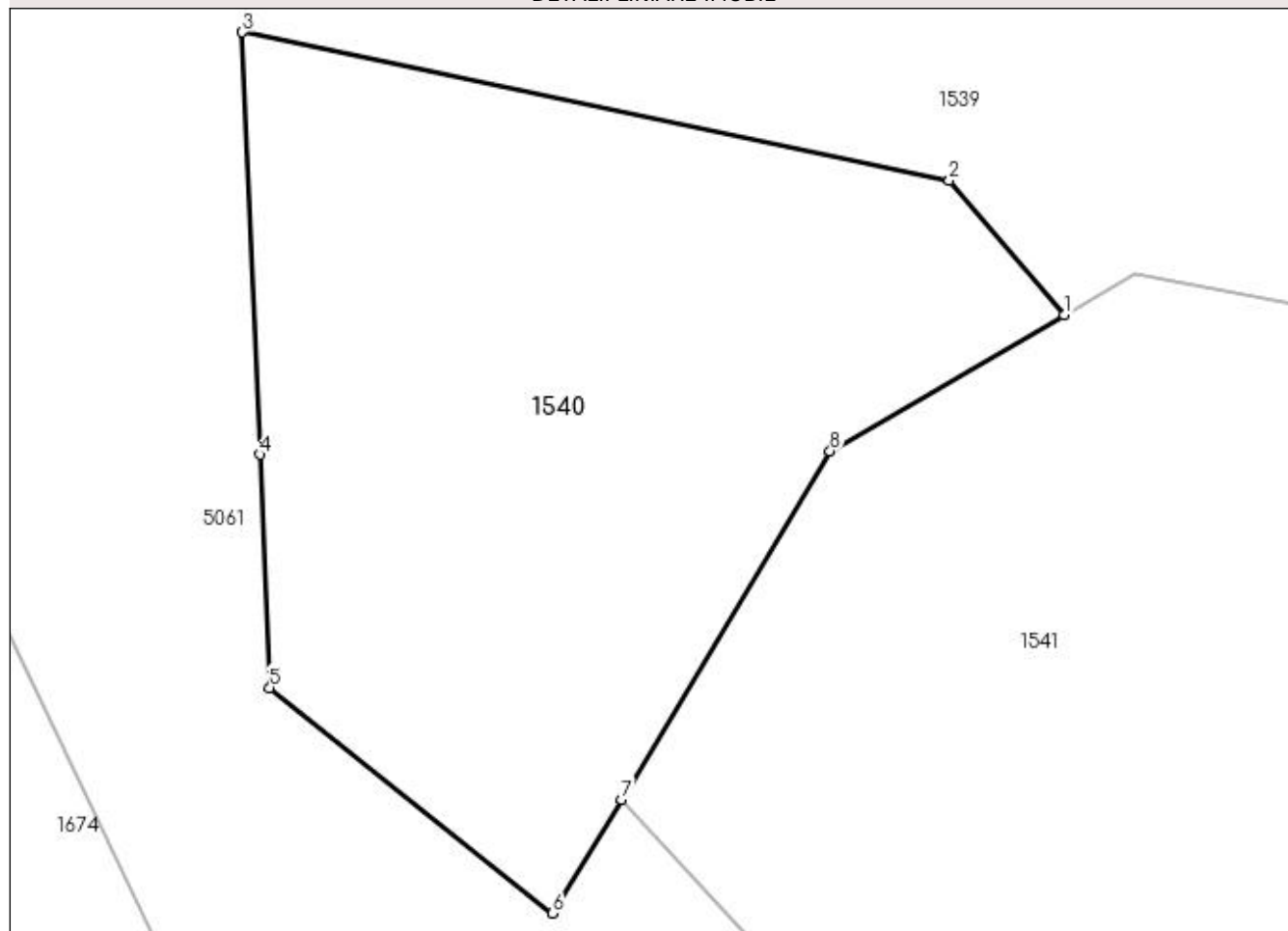
Anexa Nr. 1 La Partea I

Teren

Nr cadastral	Suprafața (mp)*	Observații / Referințe
32824	94	Provenit din CF 32824, nr. cad. 32824

* Suprafața este determinată în planul de proiecție Stereo 70.

DETALII LINIARE IMOBIL



Date referitoare la teren

Crt	Categorie folosință	Intra vilan	Suprafața (mp)	Tarla	Parcelă	Nr. topo	Observații / Referințe
1	faneata	DA	94	-	-	-	

Lungime Segmente

1) Valorile lungimilor segmentelor sunt obținute din proiecție în plan.

Punct început	X / Y	Punct sfârșit	X / Y	Lungime segment (** (m)
1	536.806,768 665.737,88	2	536.805,032 665.739,911	2.672
2	536.805,032 665.739,911	3	536.794,336 665.742,151	10.928
3	536.794,336 665.742,151	4	536.794,604 665.735,767	6.39
4	536.794,604 665.735,767	5	536.794,752 665.732,241	3.529
5	536.794,752 665.732,241	6	536.799,033 665.728,832	5.472

Punct început	X / Y	Punct sfârșit	X / Y	Lungime segment (** (m)
6	536.799,033 665.728,832	7	536.800,078 665.730,551	2.012
7	536.800,078 665.730,551	8	536.803,227 665.735,819	6.137
8	536.803,227 665.735,819	1	536.806,768 665.737,88	4.097

** Lungimile segmentelor sunt determinate în planul de proiecție Stereo 70 și sunt rotunjite la 1 milimetru.

*** Distanța dintre puncte este formată din segmente cumulate ce sunt mai mici decât valoarea 1 milimetru.

**DATE DESPRE IMOBILUL NR. 1541**

Oficiul de Cadastru și Publicitate Imobiliară SUCEAVA
Biroul de Cadastru și Publicitate Imobiliară Câmpulung Moldovenesc

A. Partea I. Descrierea imobilului

TEREN Necunoscut

Adresa: Loc. Pojorâta, Str Izvorul Giumalău, Nr. 169, Jud. Suceava

Nr. Crt	Nr cadastral Nr. topografic	Suprafața* (mp)	Observații / Referințe
A1	34486	13.311	Sector cadastral:70 Teren neimprejmuit; Provenit din CF 34486, nr. top. 2325/22, 2325/23, 2302/1, 2302/21, 2303/20, 1400, 2303/22, 2304/10

Construcții

Crt	Nr cadastral Nr. topografic	Adresa	Observații / Referințe
A1.1		Loc. Pojorâta, Str Izvorul Giumalău, Nr. 169, Jud. Suceava	Nr. niveluri:1; S. construita la sol:43 mp; S. construita desfasurata:43 mp; Anexă, P
A1.2		Loc. Pojorâta, Str Izvorul Giumalău, Nr. 169, Jud. Suceava	Nr. niveluri:1; S. construita la sol:27 mp; S. construita desfasurata:27 mp; Anexă, P

B. Partea II. Proprietari și acte

Inscrieri privitoare la dreptul de proprietate și alte drepturi reale		Referințe
4866 / 17/12/1996		
Hotarare Judecatoreasca nr. 2152, din 07/06/1996 emis de Judecătoria Câmpulung Moldovenesc;		
B1	Intabulare, drept de PROPRIETATE, dobandit prin Hotarare Judecatoreasca, cota actuala 3/4 1) ȚIFLEA LENUȚA-CRISTINA	A1
11947 / 19/07/2019		
Act Notarial nr. 1252, din 19/07/2019 emis de Taran Liliana;		
B2	Intabulare, drept de PROPRIETATE, ca bun propriu , cu titlu de donatie, dobandit prin Conventie, cota actuala 1/4 1) ȚIFLEA LENUȚA-CRISTINA	A1
1541 / 30/10/2022		
Act Administrativ nr. Adeverință nr. 1700, din 02/11/2022 emis de Primăria Comunei Pojorâta;		
B3	Intabulare, drept de PROPRIETATE, dobandit prin Lege, cota actuala 1/1 1) ȚIFLEA LENUȚA-CRISTINA	A1.1, A1.2

C. Partea III. SARCINI .

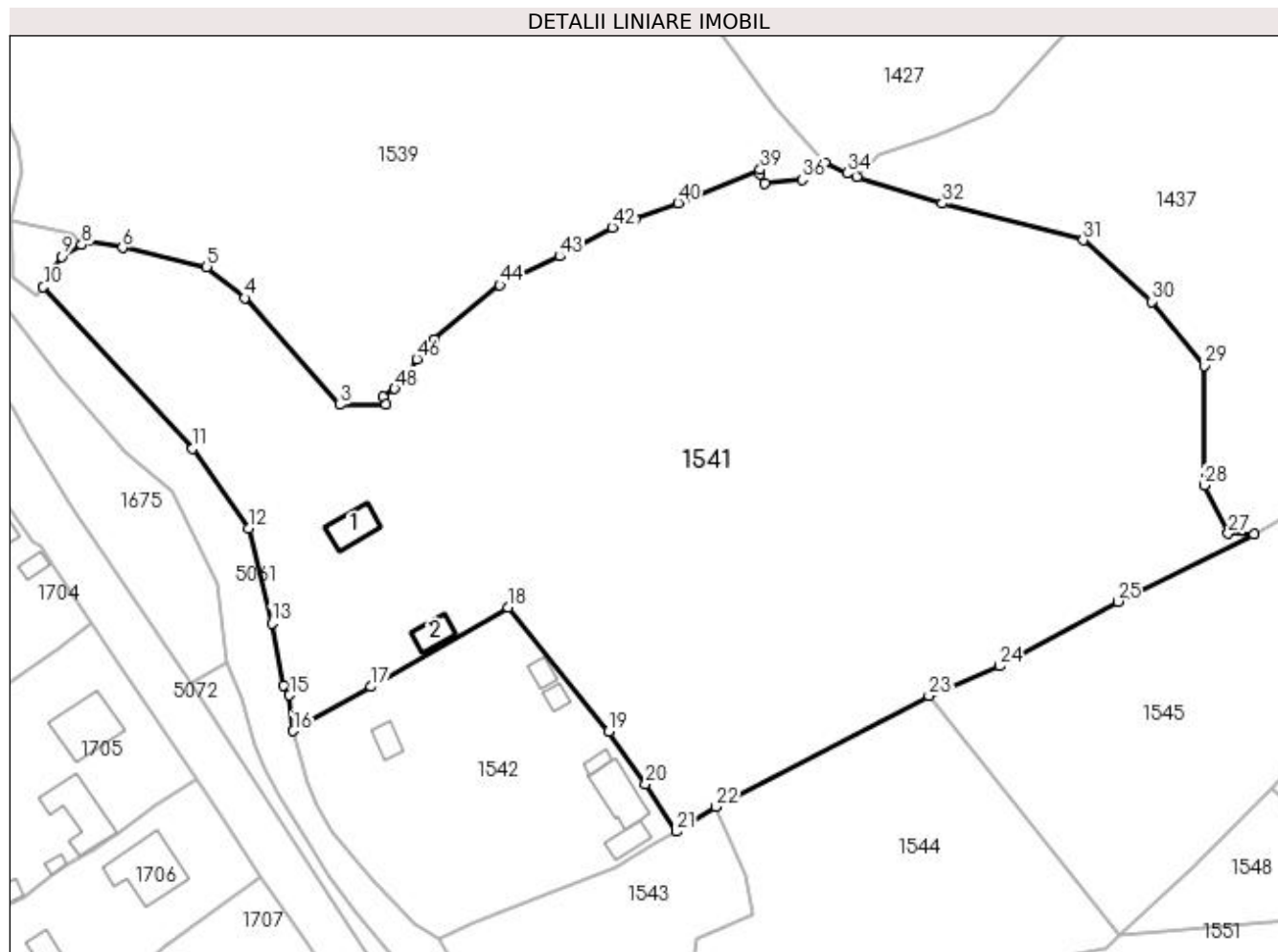
Inscrieri privind dezmembramintele dreptului de proprietate, drepturi reale de garanție și sarcini	Referințe
NU SUNT	

Anexa Nr. 1 La Partea I

Teren

Nr cadastral	Suprafața (mp)*	Observații / Referințe
34486	13.311	Provenit din CF 34486, nr. top. 2325/22, 2325/23, 2302/1, 2302/21, 2303/20, 1400, 2303/22, 2304/10

* Suprafața este determinată în planul de proiecție Stereo 70.



Date referitoare la teren

Crt	Categorie folosință	Intra vilan	Suprafața (mp)	Tarla	Parcelă	Nr. topo	Observații / Referințe
1	curți construcții	DA	154	-	-	-	
2	faneata	DA	6.319	-	-	-	
3	faneata	NU	6.838	-	-	-	

Date referitoare la construcții

Crt	Număr	Destinație construcție	Supraf. (mp)	Situație juridică	Observații / Referințe
A1.1		construcții anexa	43	Cu acte	Nr. niveluri:1; S. construita la sol:43 mp; S. construita desfasurata:43 mp; Anexă, P
A1.2		construcții anexa	27	Cu acte	Nr. niveluri:1; S. construita la sol:27 mp; S. construita desfasurata:27 mp; Anexă, P

Lungime Segmente

1) Valorile lungimilor segmentelor sunt obținute din proiecție în plan.

Punct început	X / Y	Punct sfârșit	X / Y	Lungime segment	Punct început	X / Y	Punct sfârșit	X / Y	Lungime segment	Punct început	X / Y	Punct sfârșit	X / Y	Lungime segment
1	536.859,255 665.711,417	2	536.859,754 665.710,03	1.474	2	536.859,754 665.710,03	3	536.851,689 665.710,015	8.065	3	536.851,689 665.710,015	4	536.835,177 665.728,626	24.88
4	536.835,177 665.728,626	5	536.828,542 665.734,039	8.563	5	536.828,542 665.734,039	6	536.813,869 665.737,365	15.045	6	536.813,869 665.737,365	7	536.807,825 665.738,495	6.149

Punct început	X / Y	Punct sfârșit	X / Y	Lungime segment	Punct început	X / Y	Punct sfârșit	X / Y	Lungime segment	Punct început	X / Y	Punct sfârșit	X / Y	Lungime segment
7	536.807,825 665.738,495	8	536.806,768 665.737,88	1.223	8	536.806,768 665.737,88	9	536.803,227 665.735,819	4.097	9	536.803,227 665.735,819	10	536.800,078 665.730,551	6.137
10	536.800,078 665.730,551	11	536.826,097 665.702,406	38.329	11	536.826,097 665.702,406	12	536.835,902 665.688,499	17.016	12	536.835,902 665.688,499	13	536.839,882 665.672,018	16.955
13	536.839,882 665.672,018	14	536.841,953 665.661,214	11.001	14	536.841,953 665.661,214	15	536.842,968 665.659,466	2.021	15	536.842,968 665.659,466	16	536.843,61 665.653,255	6.244
16	536.843,61 665.653,255	17	536.857,186 665.660,933	15.597	17	536.857,186 665.660,933	18	536.881,011 665.674,756	27.545	18	536.881,011 665.674,756	19	536.898,526 665.653,144	27.818
19	536.898,526 665.653,144	20	536.904,972 665.644,021	11.17	20	536.904,972 665.644,021	21	536.910,318 665.635,742	9.855	21	536.910,318 665.635,742	22	536.917,148 665.640,086	8.094
22	536.917,148 665.640,086	23	536.954,291 665.659,39	41.86	23	536.954,291 665.659,39	24	536.966,584 665.664,531	13.325	24	536.966,584 665.664,531	25	536.987,141 665.675,772	23.43
25	536.987,141 665.675,772	26	537.010,884 665.687,43	26.451	26	537.010,884 665.687,43	27	537.006,429 665.687,624	4.459	27	537.006,429 665.687,624	28	537.002,217 665.696,045	9.416
28	537.002,217 665.696,045	29	537.002,217 665.716,851	20.806	29	537.002,217 665.716,851	30	536.993,047 665.727,997	14.433	30	536.993,047 665.727,997	31	536.981,152 665.738,648	15.967
31	536.981,152 665.738,648	32	536.956,619 665.745,088	25.364	32	536.956,619 665.745,088	33	536.941,785 665.749,735	15.545	33	536.941,785 665.749,735	34	536.940,014 665.750,29	1.856
34	536.940,014 665.750,29	35	536.936,129 665.752,197	4.328	35	536.936,129 665.752,197	36	536.932,216 665.749,215	4.92	36	536.932,216 665.749,215	37	536.925,741 665.748,619	6.502
37	536.925,741 665.748,619	38	536.924,89 665.750,202	1.797	38	536.924,89 665.750,202	39	536.924,901 665.750,955	0.753	39	536.924,901 665.750,955	40	536.910,609 665.745,148	15.427
40	536.910,609 665.745,148	41	536.903,176 665.742,292	7.963	41	536.903,176 665.742,292	42	536.899,155 665.740,906	4.253	42	536.899,155 665.740,906	43	536.889,979 665.735,873	10.466
43	536.889,979 665.735,873	44	536.879,568 665.730,916	11.531	44	536.879,568 665.730,916	45	536.868,021 665.721,363	14.986	45	536.868,021 665.721,363	46	536.865,14 665.717,961	4.458
46	536.865,14 665.717,961	47	536.862,709 665.714,091	4.57	47	536.862,709 665.714,091	48	536.861,288 665.712,812	1.912	48	536.861,288 665.712,812	1	536.859,255 665.711,417	2.466

** Lungimile segmentelor sunt determinate în planul de proiecție Stereo 70 și sunt rotunjite la 1 milimetru.

*** Distanța dintre puncte este formată din segmente cumulate ce sunt mai mici decât valoarea 1 milimetru.

**DATE DESPRE IMOBILUL NR. 1542**

Oficiul de Cadastru și Publicitate Imobiliară SUCEAVA
Biroul de Cadastru și Publicitate Imobiliară Campulung Moldovenesc

A. Partea I. Descrierea imobilului

TEREN Intravilan

Adresa: Loc. Pojorâta, Str Izvorul Giumalău, Nr. 171, Jud. Suceava

Nr. Crt	Nr cadastral Nr. topografic	Suprafața* (mp)	Observații / Referințe
A1	31068	2.210	Sector cadastral:70 Teren imprejmuit; Provenit din CF 31068, nr. top. 1155

Construcții

Crt	Nr cadastral Nr. topografic	Adresa	Observații / Referințe
A1.1		Loc. Pojorâta, Str Izvorul Giumalău, Nr. 171, Jud. Suceava	Nr. niveluri:1; S. construita la sol:65 mp; S. construita desfasurata:65 mp; Casă de locuit, P
A1.2		Loc. Pojorâta, Str Izvorul Giumalău, Nr. 171, Jud. Suceava	Nr. niveluri:1; S. construita la sol:25 mp; S. construita desfasurata:25 mp; Anexă, P, magazie
A1.3		Loc. Pojorâta, Str Izvorul Giumalău, Nr. 171, Jud. Suceava	Nr. niveluri:1; S. construita la sol:10 mp; S. construita desfasurata:10 mp; Anexă, P, bucatarie
A1.4		Loc. Pojorâta, Str Izvorul Giumalău, Nr. 171, Jud. Suceava	Nr. niveluri:1; S. construita la sol:13 mp; S. construita desfasurata:13 mp; Anexă, P, iazuri
A1.5		Loc. Pojorâta, Str Izvorul Giumalău, Nr. 171, Jud. Suceava	Nr. niveluri:1; S. construita la sol:15 mp; S. construita desfasurata:15 mp; Anexă, P
A1.6		Loc. Pojorâta, Str Izvorul Giumalău, Nr. 171, Jud. Suceava	Nr. niveluri:1; S. construita la sol:21 mp; S. construita desfasurata:21 mp; Anexă, P

B. Partea II. Proprietari și acte

Inscrieri privitoare la dreptul de proprietate și alte drepturi reale		Referințe
8516 / 16/08/2011		
Act Notarial nr. 912, din 12/08/2011 emis de BNP HORIA ILIE SCRABA;		
B1	Intabulare, drept de PROPRIETATE, cu titlu de donatie, dobandit prin Conventie, cota actuala 1/1 1) FLOREA IRINA-DANIELA	A1, A1.1, A1.2, A1.3, A1.4
1542 / 30/10/2022		
Act Administrativ nr. Adeverință nr. 1700, din 02/11/2022 emis de Primăria Comunei Pojorâta;		
B3	Intabulare, drept de PROPRIETATE, dobandit prin Lege, cota actuala 1/1 1) FLOREA IRINA-DANIELA	A1.5, A1.6

C. Partea III. SARCINI .

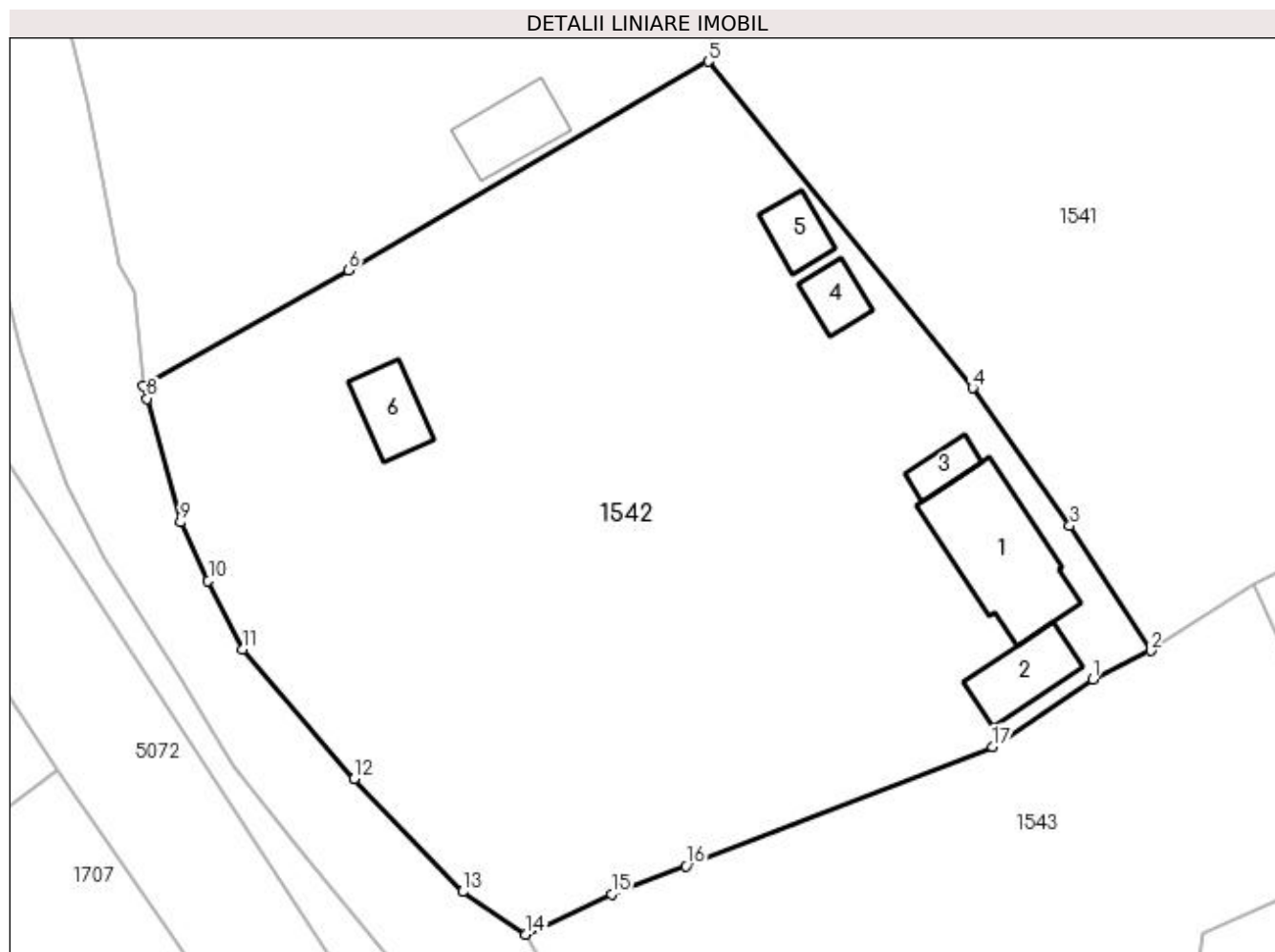
Inscrieri privind dezmembramintele dreptului de proprietate, drepturi reale de garanție și sarcini	Referințe
NU SUNT	

Anexa Nr. 1 La Partea I

Teren

Nr cadastral	Suprafața (mp)*	Observații / Referințe
31068	2.210	Provenit din CF 31068, nr. top. 1155

* Suprafața este determinată în planul de proiecție Stereo 70.



Date referitoare la teren

Crt	Categorie folosință	Intravilan	Suprafața (mp)	Tarla	Parcelă	Nr. topo	Observații / Referințe
1	curți constructii	DA	2.210	-	-	-	

Date referitoare la construcții

Crt	Număr	Destinație construcție	Supraf. (mp)	Situație juridică	Observații / Referințe
A1.1		construcții de locuințe	65	Cu acte	Nr. niveluri:1; S. construita la sol:65 mp; S. construita desfasurata:65 mp; Casă de locuit, P
A1.2		construcții anexa	25	Cu acte	Nr. niveluri:1; S. construita la sol:25 mp; S. construita desfasurata:25 mp; Anexă, P, magazie
A1.3		construcții anexa	10	Cu acte	Nr. niveluri:1; S. construita la sol:10 mp; S. construita desfasurata:10 mp; Anexă, P, bucatarie
A1.4		construcții anexa	13	Cu acte	Nr. niveluri:1; S. construita la sol:13 mp; S. construita desfasurata:13 mp; Anexă, P, iazuri
A1.5		construcții anexa	15	Cu acte	Nr. niveluri:1; S. construita la sol:15 mp; S. construita desfasurata:15 mp; Anexă, P
A1.6		construcții anexa	21	Cu acte	Nr. niveluri:1; S. construita la sol:21 mp; S. construita desfasurata:21 mp; Anexă, P

Lungime Segmente

1) Valorile lungimilor segmentelor sunt obținute din proiecție în plan.

Punct început	X / Y	Punct sfârșit	X / Y	Lungime segment (** (m)
1	536.906,481 665.633,849	2	536.910,318 665.635,742	4.279
2	536.910,318 665.635,742	3	536.904,972 665.644,021	9.855
3	536.904,972 665.644,021	4	536.898,526 665.653,144	11.17
4	536.898,526 665.653,144	5	536.881,011 665.674,756	27.818
5	536.881,011 665.674,756	6	536.857,186 665.660,933	27.545
6	536.857,186 665.660,933	7	536.843,61 665.653,255	15.597
7	536.843,61 665.653,255	8	536.843,831 665.652,438	0.846
8	536.843,831 665.652,438	9	536.846,049 665.644,251	8.482
9	536.846,049 665.644,251	10	536.847,884 665.640,381	4.283
10	536.847,884 665.640,381	11	536.850,186 665.635,825	5.105
11	536.850,186 665.635,825	12	536.857,538 665.627,245	11.299
12	536.857,538 665.627,245	13	536.864,745 665.619,781	10.376
13	536.864,745 665.619,781	14	536.868,94 665.616,962	5.054
14	536.868,94 665.616,962	15	536.874,608 665.619,623	6.262
15	536.874,608 665.619,623	16	536.879,53 665.621,486	5.263
16	536.879,53 665.621,486	17	536.899,855 665.629,392	21.808
17	536.899,855 665.629,392	1	536.906,481 665.633,849	7.986

** Lungimile segmentelor sunt determinate în planul de proiecție Stereo 70 și sunt rotunjite la 1 milimetru.

*** Distanța dintre puncte este formată din segmente cumulate ce sunt mai mici decât valoarea 1 milimetru.

**DATE DESPRE IMOBILUL NR. 1543**

Oficiul de Cadastru și Publicitate Imobiliară SUCEAVA
Biroul de Cadastru și Publicitate Imobiliară Campulung Moldovenesc

A. Partea I. Descrierea imobilului

TEREN Intravilan

Adresa: Loc. Pojorâta, Jud. Suceava, Loc numit Izvorul Giumalau

Nr. Crt	Nr cadastral Nr. topografic	Suprafața* (mp)	Observații / Referințe
A1	33193	1.385	Sector cadastral:70 Teren neimprejmuit; Provenit din CF 33193, nr. cad. 33193

B. Partea II. Proprietari și acte

Inscrieri privitoare la dreptul de proprietate și alte drepturi reale	Referințe
4825 / 10/04/2017	
Act Notarial nr. 698, din 10/04/2017 emis de Taran Liliana;	
B1	A1
Intabulare, drept de PROPRIETATE, ca bun propriu, dobandit prin Conventie, coța actuala 1/1 1) CÎRLOANȚĂ ANDREI, necasatorit	

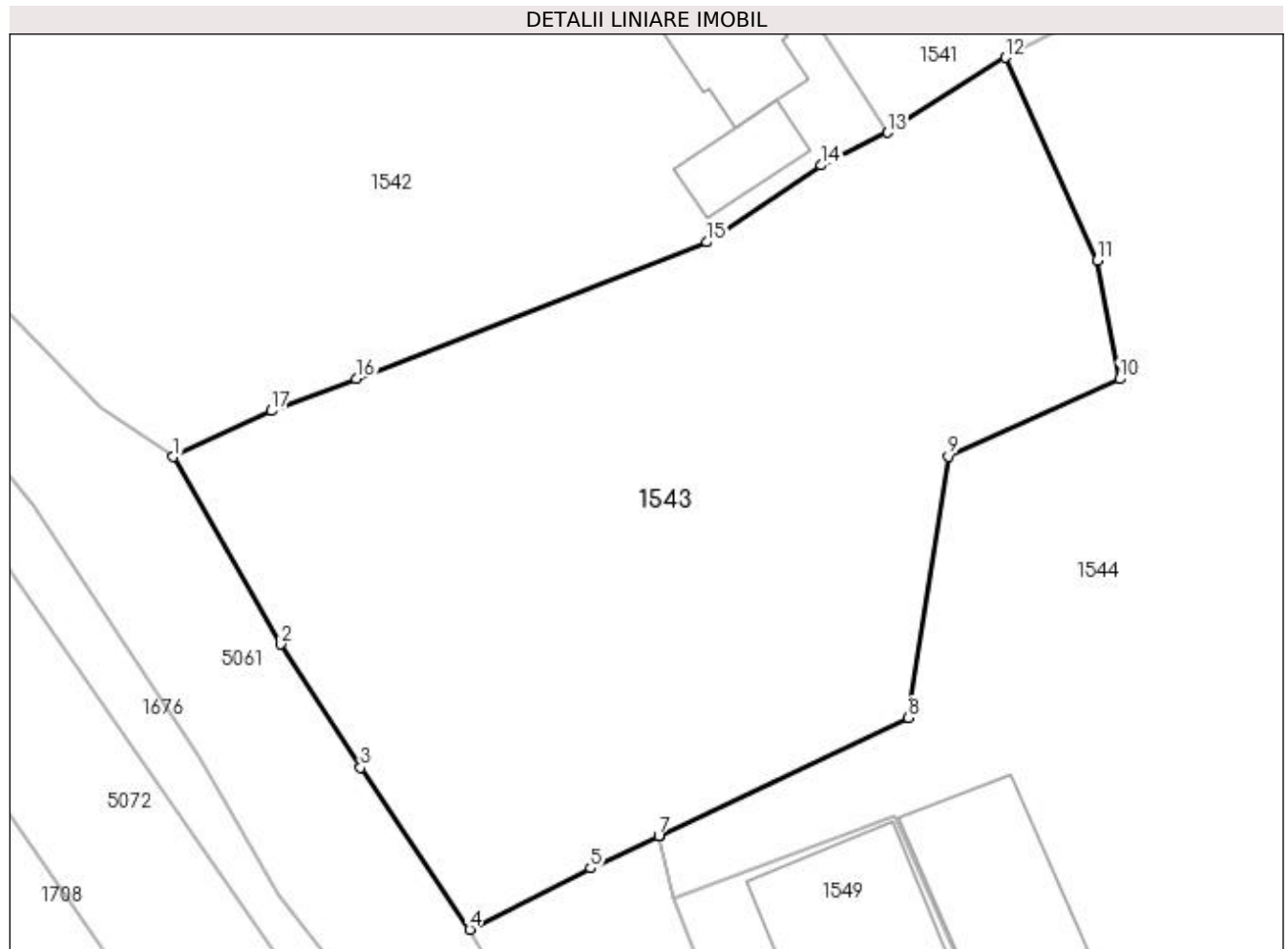
C. Partea III. SARCINI .

Inscrieri privind dezmembramintele dreptului de proprietate, drepturi reale de garanție și sarcini	Referințe
NU SUNT	

Anexa Nr. 1 La Partea I**Teren**

Nr cadastral	Suprafața (mp)*	Observații / Referințe
33193	1.385	Provenit din CF 33193, nr. cad. 33193

* Suprafața este determinată în planul de proiecție Stereo 70.

**Date referitoare la teren**

Crt	Categorie folosință	Intra vilan	Suprafața (mp)	Tarla	Parcelă	Nr. topo	Observații / Referințe
1	arabil	DA	51	-	-	-	
2	faneata	DA	1.334	-	-	-	

Lungime Segmente

1) Valorile lungimilor segmentelor sunt obținute din proiecție în plan.

Punct început	X / Y	Punct sfârșit	X / Y	Lungime segment (** (m)
1	536.868,94 665.616,962	2	536.875,142 665.606,109	12.5
2	536.875,142 665.606,109	3	536.879,779 665.598,963	8.519
3	536.879,779 665.598,963	4	536.886,098 665.589,585	11.308
4	536.886,098 665.589,585	5	536.893,112 665.593,131	7.859

Punct început	X / Y	Punct sfârșit	X / Y	Lungime segment (** (m)
5	536.893,112 665.593,131	6	536.897,056 665.594,997	4.363
6	536.897,056 665.594,997	7	536.897,058 665.594,998	0.002
7	536.897,058 665.594,998	8	536.911,506 665.601,837	15.985
8	536.911,506 665.601,837	9	536.913,829 665.616,987	15.327
9	536.913,829 665.616,987	10	536.923,757 665.621,464	10.891
10	536.923,757 665.621,464	11	536.922,467 665.628,341	6.997
11	536.922,467 665.628,341	12	536.917,148 665.640,086	12.893
12	536.917,148 665.640,086	13	536.910,318 665.635,742	8.094
13	536.910,318 665.635,742	14	536.906,481 665.633,849	4.279
14	536.906,481 665.633,849	15	536.899,855 665.629,392	7.986
15	536.899,855 665.629,392	16	536.879,53 665.621,486	21.808
16	536.879,53 665.621,486	17	536.874,608 665.619,623	5.263
17	536.874,608 665.619,623	1	536.868,94 665.616,962	6.262

** Lungimile segmentelor sunt determinate în planul de proiecție Stereo 70 și sunt rotunjite la 1 milimetru.

*** Distanța dintre puncte este formată din segmente cumulate ce sunt mai mici decât valoarea 1 milimetru.

**DATE DESPRE IMOBILUL NR. 1544**

Oficiul de Cadastru și Publicitate Imobiliară SUCEAVA
Biroul de Cadastru și Publicitate Imobiliară Campulung Moldovenesc

A. Partea I. Descrierea imobilului

TEREN Necunoscut

Adresa: Loc. Pojorâta, Jud. Suceava, Loc numit Izvorul Giumalau

Nr. Crt	Nr cadastral Nr. topografic	Suprafața* (mp)	Observații / Referințe
A1	33194	4.524	Sector cadastral:70 Teren neimprejmuit; Provenit din CF 33194, nr. cad. 33194

Construcții

Crt	Nr cadastral Nr. topografic	Adresa	Observații / Referințe
A1.1		Loc. Pojorâta, Jud. Suceava, Loc numit Izvorul Giumalau	Nr. niveluri:1; S. construita la sol:83 mp; S. construita desfasurata:83 mp; Anexă, P
A1.2		Loc. Pojorâta, Jud. Suceava, Loc numit Izvorul Giumalau	Nr. niveluri:2; S. construita la sol:18 mp; S. construita desfasurata:36 mp; Anexă, P+E
A1.3		Loc. Pojorâta, Jud. Suceava, Loc numit Izvorul Giumalau	Nr. niveluri:1; S. construita la sol:30 mp; S. construita desfasurata:30 mp; Anexă, P
A1.4		Loc. Pojorâta, Jud. Suceava, Loc numit Izvorul Giumalau	Nr. niveluri:2; S. construita la sol:54 mp; S. construita desfasurata:108 mp; Anexă, P+E

B. Partea II. Proprietari și acte

Inscrieri privitoare la dreptul de proprietate și alte drepturi reale		Referințe
7129 / 03/05/2019		
Act Notarial nr. 32, din 24/04/2019 emis de Rotaru Dorina;		
B1	Intabulare, drept de PROPRIETATE, ca bun propriu, dobandit prin Conventie, cota actuala 1/2 1) CÎRLOANȚĂ IOAN, necasatorit	A1, A1.2, A1.3, A1.4
7140 / 03/05/2019		
Act Notarial nr. 55, din 02/05/2019 emis de Rotaru Dorina;		
B2	Intabulare, drept de PROPRIETATE, ca bun propriu, dobandit prin Conventie, cota actuala 1/2 1) CÎRLOANȚĂ DUMITRU, necasatorit	A1, A1.2, A1.3, A1.4
B3	Intabulare, drept de PROPRIETATE, ca bun propriu, dobandit prin Conventie, cota actuala 1/1 1) CÎRLOANȚĂ DUMITRU, necasatorit	A1.1

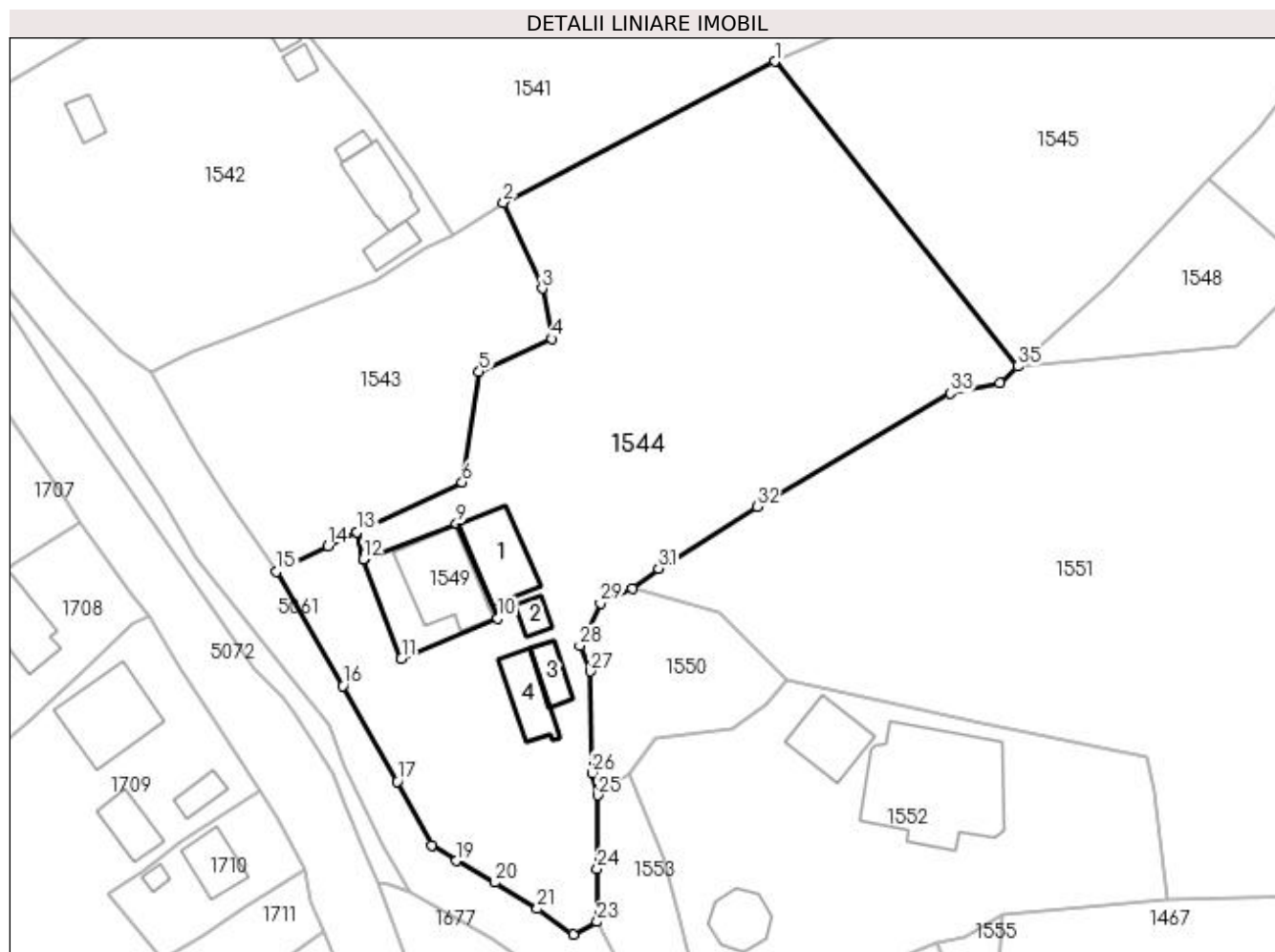
C. Partea III. SARCINI .

Inscrieri privind dezmembramintele dreptului de proprietate, drepturi reale de garanție și sarcini	Referințe
NU SUNT	

Anexa Nr. 1 La Partea I**Teren**

Nr cadastral	Suprafața (mp)*	Observații / Referințe
33194	4.524	Provenit din CF 33194, nr. cad. 33194

* Suprafața este determinată în planul de proiecție Stereo 70.

**Date referitoare la teren**

Crt	Categorie folosință	Intra vilan	Suprafața (mp)	Tarla	Parcelă	Nr. topo	Observații / Referințe
1	curți construcții	DA	396	-	-	-	
2	faneata	DA	3.761	-	-	-	
3	faneata	NU	367	-	-	-	

Date referitoare la construcții

Crt	Număr	Destinație construcție	Supraf. (mp)	Situație juridică	Observații / Referințe
A1.1		construcții anexa	83	Cu acte	Nr. niveluri:1; S. construita la sol:83 mp; S. construita desfasurata:83 mp; Anexă, P
A1.2		construcții anexa	18	Cu acte	Nr. niveluri:2; S. construita la sol:18 mp; S. construita desfasurata:36 mp; Anexă, P+E
A1.3		construcții anexa	30	Cu acte	Nr. niveluri:1; S. construita la sol:30 mp; S. construita desfasurata:30 mp; Anexă, P
A1.4		construcții anexa	54	Cu acte	Nr. niveluri:2; S. construita la sol:54 mp; S. construita desfasurata:108 mp; Anexă, P+E

Lungime Segmente

1) Valorile lungimilor segmentelor sunt obținute din proiecție în plan.

Punct început	X / Y	Punct sfârșit	X / Y	Lungime segment (** (m)
1	536.954,291 665.659,39	2	536.917,148 665.640,086	41.86
3	536.922,467 665.628,341	4	536.923,757 665.621,464	6.997
5	536.913,829 665.616,987	6	536.911,506 665.601,837	15.327
7	536.897,058 665.594,998	8	536.897,967 665.591,332	3.777
9	536.910,738 665.596,197	10	536.916,393 665.583,226	14.15
11	536.903,19 665.577,726	12	536.897,965 665.591,331	14.574
13	536.897,056 665.594,997	14	536.893,112 665.593,131	4.363
15	536.886,098 665.589,585	16	536.895,152 665.573,974	18.047
17	536.902,652 665.560,894	18	536.907,383 665.552,182	9.914
19	536.910,687 665.550,01	20	536.915,975 665.547,07	6.05
21	536.921,803 665.543,489	22	536.926,752 665.539,974	6.07
23	536.929,979 665.541,701	24	536.930,02 665.548,937	7.236
25	536.930,06 665.559,0	26	536.929,265 665.562,072	3.173
27	536.929,08 665.575,947	28	536.927,608 665.579,489	3.836
29	536.930,446 665.585,293	30	536.934,808 665.587,25	4.781
31	536.938,419 665.590,022	32	536.951,859 665.598,473	15.876
33	536.978,339 665.613,991	34	536.985,117 665.615,466	6.937
35	536.987,551 665.617,686	1	536.954,291 665.659,39	53.343

Punct început	X / Y	Punct sfârșit	X / Y	Lungime segment (** (m)
2	536.917,148 665.640,086	3	536.922,467 665.628,341	12.893
4	536.923,757 665.621,464	5	536.913,829 665.616,987	10.891
6	536.911,506 665.601,837	7	536.897,058 665.594,998	15.985
8	536.897,967 665.591,332	9	536.910,738 665.596,197	13.666
10	536.916,393 665.583,226	11	536.903,19 665.577,726	14.303
12	536.897,965 665.591,331	13	536.897,056 665.594,997	3.777
14	536.893,112 665.593,131	15	536.886,098 665.589,585	7.859
16	536.895,152 665.573,974	17	536.902,652 665.560,894	15.078
18	536.907,383 665.552,182	19	536.910,687 665.550,01	3.954
20	536.915,975 665.547,07	21	536.921,803 665.543,489	6.84
22	536.926,752 665.539,974	23	536.929,979 665.541,701	3.66
24	536.930,02 665.548,937	25	536.930,06 665.559,0	10.063
26	536.929,265 665.562,072	27	536.929,08 665.575,947	13.876
28	536.927,608 665.579,489	29	536.930,446 665.585,293	6.461
30	536.934,808 665.587,25	31	536.938,419 665.590,022	4.552
32	536.951,859 665.598,473	33	536.978,339 665.613,991	30.692
34	536.985,117 665.615,466	35	536.987,551 665.617,686	3.294

** Lungimile segmentelor sunt determinate în planul de proiecție Stereo 70 și sunt rotunjite la 1 milimetru.

*** Distanța dintre puncte este formată din segmente cumulate ce sunt mai mici decât valoarea 1 milimetru.

**DATE DESPRE IMOBILUL NR. 1545**

Oficiul de Cadastru și Publicitate Imobiliară SUCEAVA
 Biroul de Cadastru și Publicitate Imobiliară Campulung Moldovenesc

A. Partea I. Descrierea imobilului

TEREN Extravilan

Adresa: Jud. Suceava, Loc numit Izvorul Giumalau

Nr. Crt	Nr cadastral Nr. topografic	Suprafața* (mp)	Observații / Referințe
A1	32970	3.468	Sector cadastral:70 Teren neimprejmuț; Provenit din CF 32970, nr. cad. 32970, CF 32803, 32712, 32298, parte din nr. top. 2302/32, 2315/2, 2302/2, 2303/3

B. Partea II. Proprietari și acte

Inscrieri privitoare la dreptul de proprietate și alte drepturi reale	Referințe
7136 / 03/05/2019	
Act Notarial nr. 55, din 02/05/2019 emis de Rotaru Dorina;	
B1	A1
Intabulare, drept de PROPRIETATE, ca bun propriu, dobandit prin Conventie, cota actuala 1/1 1) CÎRLOANȚĂ DUMITRU, necasatorit	

C. Partea III. SARCINI .

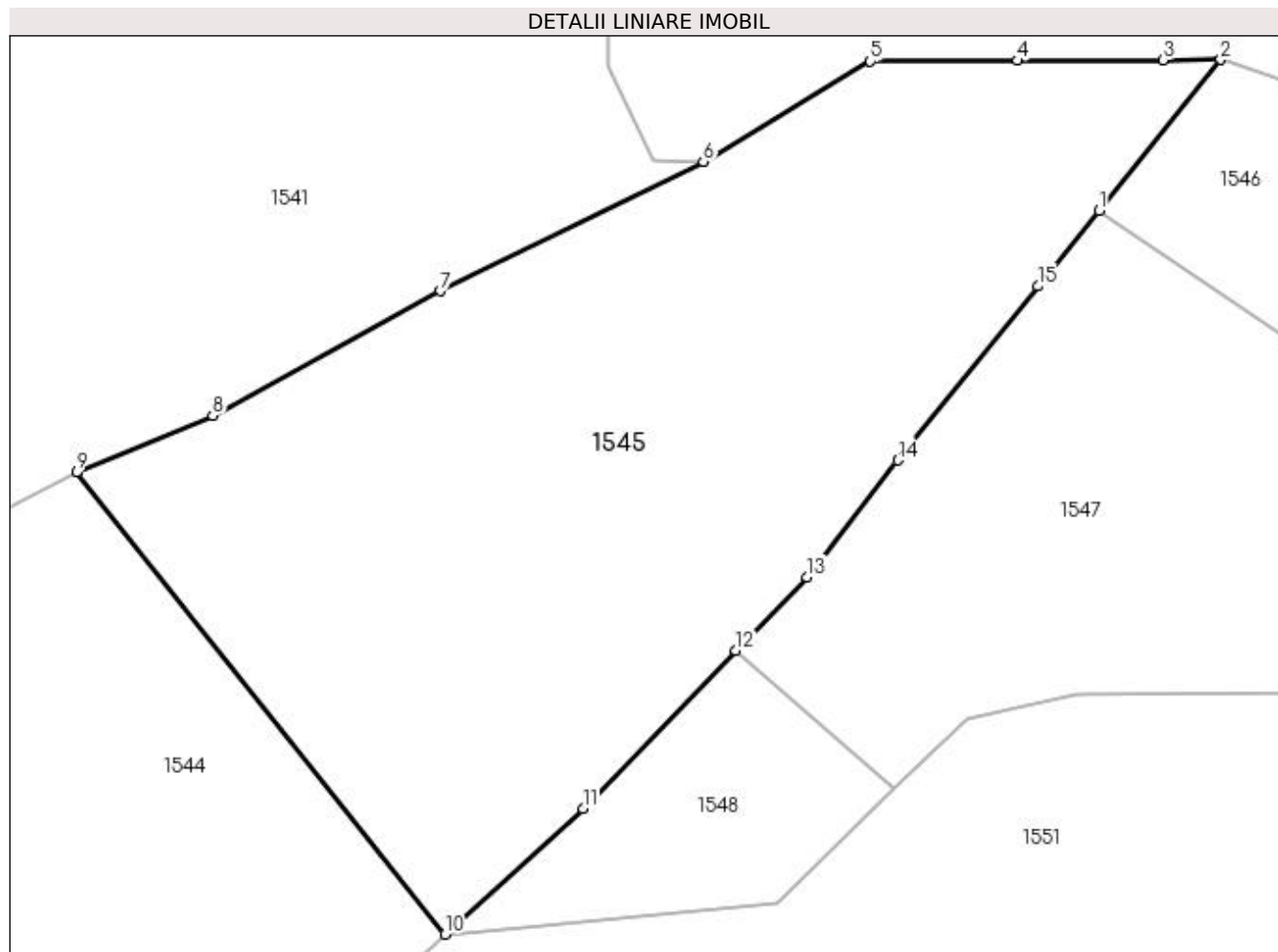
Inscrieri privind dezmembramintele dreptului de proprietate, drepturi reale de garanție și sarcini	Referințe
NU SUNT	

Anexa Nr. 1 La Partea I

Teren

Nr cadastral	Suprafața (mp)*	Observații / Referințe
32970	3.468	Provenit din CF 32970, nr. cad. 32970, CF 32803, 32712, 32298, parte din nr. top. 2302/32, 2315/2, 2302/2, 2303/3

* Suprafața este determinată în planul de proiecție Stereo 70.



Date referitoare la teren

Crt	Categorie folosință	Intra vilan	Suprafața (mp)	Tarla	Parcelă	Nr. topo	Observații / Referințe
1	pasune	NU	3.468	-	-	-	

Lungime Segmente

1) Valorile lungimilor segmentelor sunt obținute din proiecție în plan.

Punct început	X / Y	Punct sfârșit	X / Y	Lungime segment (** (m)
1	537.046,628 665.683,019	2	537.057,609 665.696,638	17.495
2	537.057,609 665.696,638	3	537.052,42 665.696,615	5.189
3	537.052,42 665.696,615	4	537.039,251 665.696,555	13.169
4	537.039,251 665.696,555	5	537.025,971 665.696,495	13.28
5	537.025,971 665.696,495	6	537.010,884 665.687,43	17.601

Punct început	X / Y	Punct sfârșit	X / Y	Lungime segment (** (m)
6	537.010,884 665.687,43	7	536.987,141 665.675,772	26.451
7	536.987,141 665.675,772	8	536.966,584 665.664,531	23.43
8	536.966,584 665.664,531	9	536.954,291 665.659,39	13.325
9	536.954,291 665.659,39	10	536.987,551 665.617,686	53.343
10	536.987,551 665.617,686	11	537.000,014 665.629,058	16.872
11	537.000,014 665.629,058	12	537.013,813 665.643,298	19.829
12	537.013,813 665.643,298	13	537.020,256 665.649,948	9.259
13	537.020,256 665.649,948	14	537.028,461 665.660,488	13.357
14	537.028,461 665.660,488	15	537.041,121 665.676,189	20.169
15	537.041,121 665.676,189	1	537.046,628 665.683,019	8.774

** Lungimile segmentelor sunt determinate în planul de proiecție Stereo 70 și sunt rotunjite la 1 milimetru.

*** Distanța dintre puncte este formată din segmente cumulate ce sunt mai mici decât valoarea 1 milimetru.

**DATE DESPRE IMOBILUL NR. 1546**

Oficiul de Cadastru și Publicitate Imobiliară SUCEAVA
 Biroul de Cadastru și Publicitate Imobiliară Campulung Moldovenesc

A. Partea I. Descrierea imobilului

TEREN Extravilan

Adresa: Jud. Suceava, Loc numit Izvorul Giumalau

Nr. Crt	Nr cadastral Nr. topografic	Suprafața* (mp)	Observații / Referințe
A1	34419	Din acte: 2.168 Masurata: 1.444	Sector cadastral:70 Teren neimprejmuț; Provenit din CF 34419, nr. top. 2325/592

B. Partea II. Proprietari și acte

Inscrieri privitoare la dreptul de proprietate și alte drepturi reale	Referințe
7142 / 03/05/2019	
Act Notarial nr. 55, din 02/05/2019 emis de Rotaru Dorina;	
B1	A1
Intabulare, drept de PROPRIETATE, ca bun propriu, dobandit prin Conventie, cota actuala 1/1 1) CÎRLOANȚA DUMITRU, necasatorit	

C. Partea III. SARCINI .

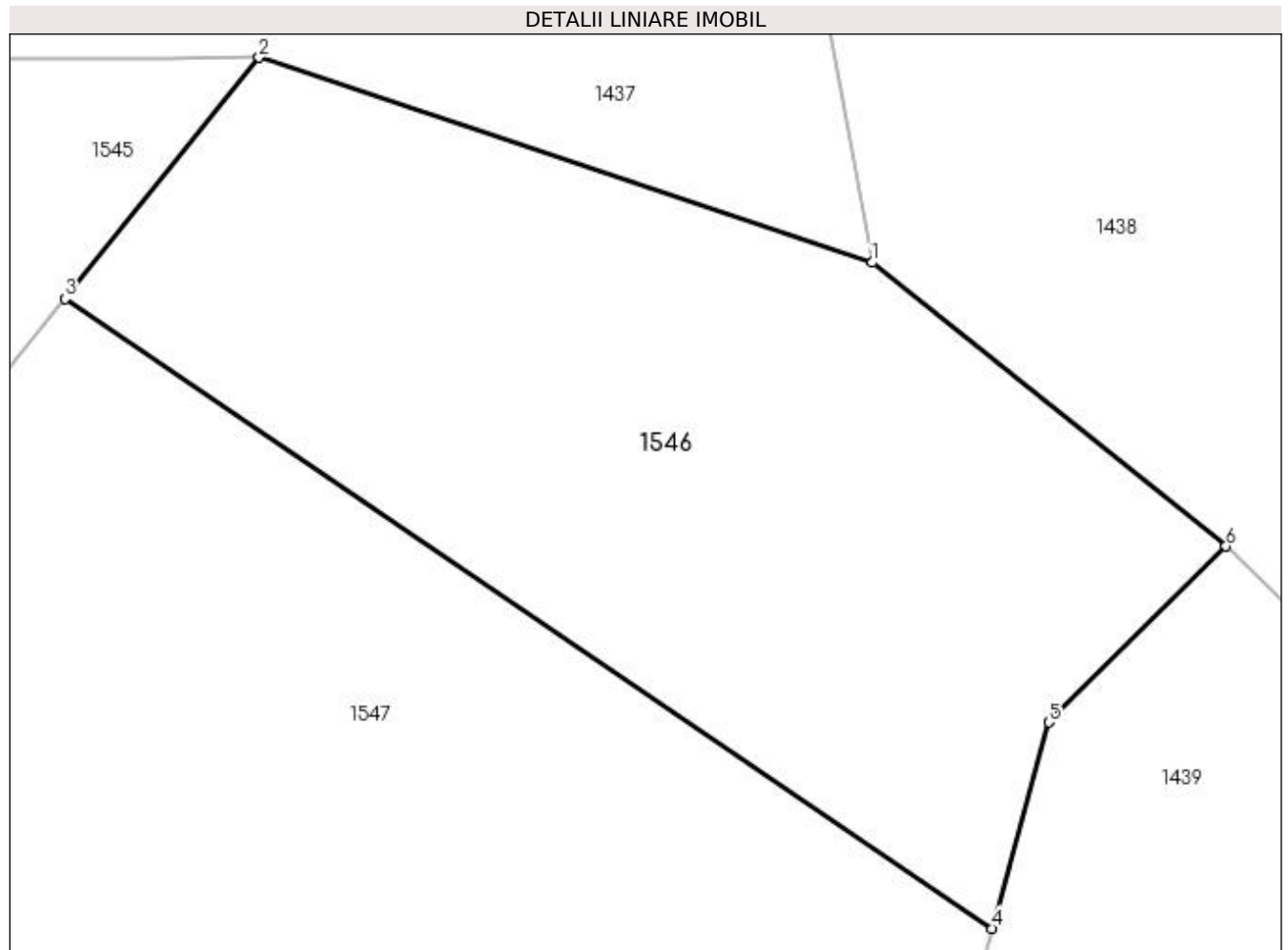
Inscrieri privind dezmembramintele dreptului de proprietate, drepturi reale de garanție și sarcini	Referințe
NU SUNT	

Anexa Nr. 1 La Partea I

Teren

Nr cadastral	Suprafața (mp)*	Observații / Referințe
34419	Din acte: 2.168 Masurata: 1.444	Provenit din CF 34419, nr. top. 2325/592

* Suprafața este determinată în planul de proiecție Stereo 70.



Date referitoare la teren

Crt	Categorie folosință	Intra vilan	Suprafața (mp)	Tarla	Parcelă	Nr. topo	Observații / Referințe
1	pasune	NU	1.444	-	-	-	

Lungime Segmente

1) Valorile lungimilor segmentelor sunt obținute din proiecție în plan.

Punct început	X / Y	Punct sfârșit	X / Y	Lungime segment (** (m)
1	537.092,256 665.685,065	2	537.057,609 665.696,638	36.529
2	537.057,609 665.696,638	3	537.046,628 665.683,019	17.495
3	537.046,628 665.683,019	4	537.099,062 665.647,444	63.363
4	537.099,062 665.647,444	5	537.102,253 665.659,09	12.075
5	537.102,253 665.659,09	6	537.112,272 665.669,037	14.118

Punct început	X / Y	Punct sfârșit	X / Y	Lungime segment (** (m)
6	537.112,272 665.669,037	1	537.092,256 665.685,065	25.642

** Lungimile segmentelor sunt determinate în planul de proiecție Stereo 70 și sunt rotunjite la 1 milimetru.

*** Distanța dintre puncte este formată din segmente cumulate ce sunt mai mici decât valoarea 1 milimetru.

**DATE DESPRE IMOBILUL NR. 1547**

Oficiul de Cadastru și Publicitate Imobiliară SUCEAVA
Biroul de Cadastru și Publicitate Imobiliară Campulung Moldovenesc

A. Partea I. Descrierea imobilului

TEREN Extravilan

Adresa: Jud. Suceava, Loc numit Izvorul Giumalau

Nr. Crt	Nr cadastral Nr. topografic	Suprafața* (mp)	Observații / Referințe
A1	34412	2.168	Sector cadastral:70 Teren neimprejmuit; Provenit din CF 34412, nr. top. 2325/590

B. Partea II. Proprietari și acte

Inscrieri privitoare la dreptul de proprietate și alte drepturi reale	Referințe
7134 / 03/05/2019	
Act Notarial nr. 55, din 02/05/2019 emis de Rotaru Dorina;	
B1	A1
Intabulare, drept de PROPRIETATE, ca bun propriu, dobandit prin Conventie, cota actuala 1/1 1) CÎRLOANȚĂ DUMITRU, necasatorit	

C. Partea III. SARCINI .

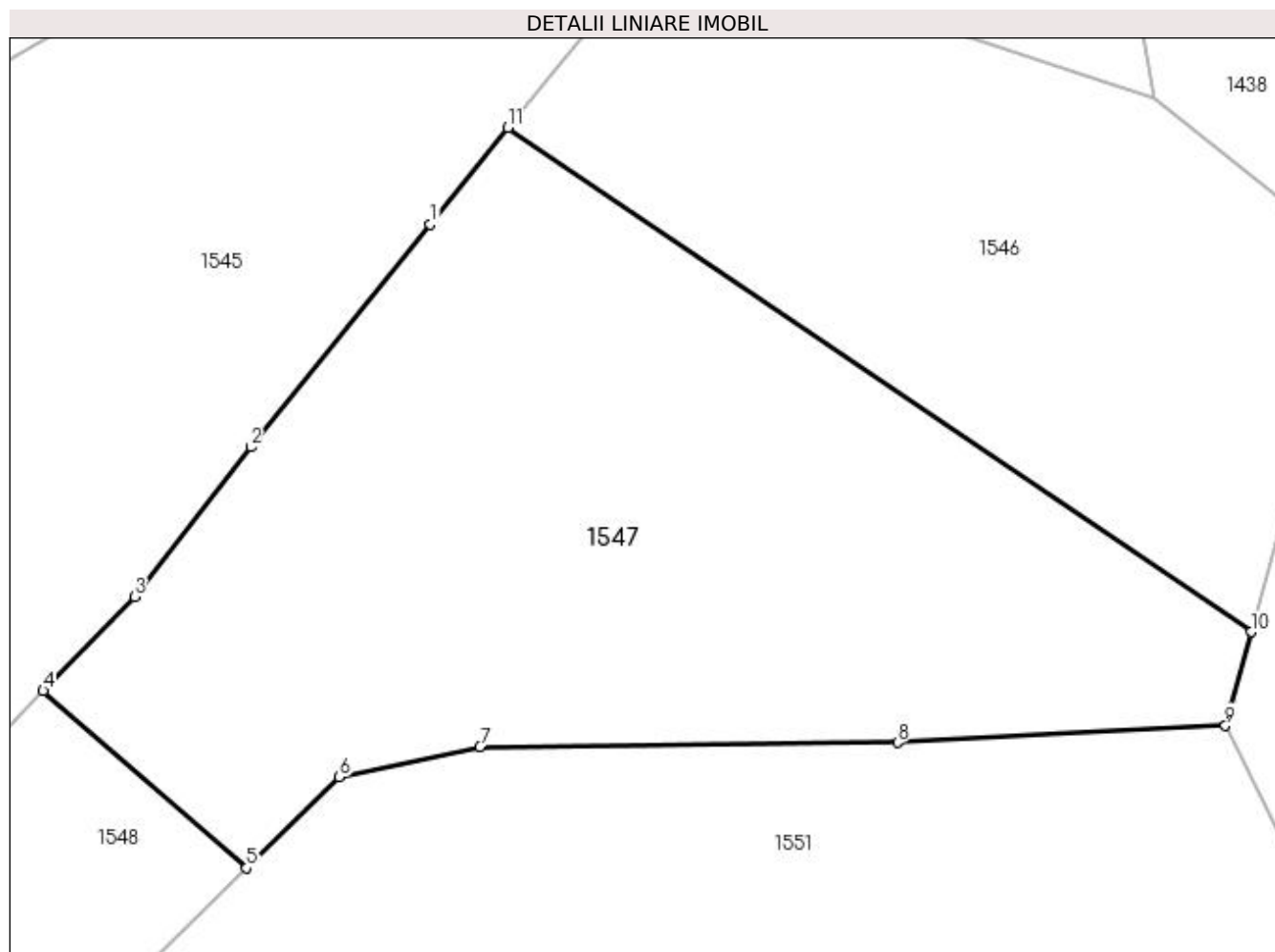
Inscrieri privind dezmembramintele dreptului de proprietate, drepturi reale de garanție și sarcini	Referințe
NU SUNT	

Anexa Nr. 1 La Partea I

Teren

Nr cadastral	Suprafața (mp)*	Observații / Referințe
34412	2.168	Provenit din CF 34412, nr. top. 2325/590

* Suprafața este determinată în planul de proiecție Stereo 70.



Date referitoare la teren

Crt	Categorie folosință	Intra vilan	Suprafața (mp)	Tarla	Parcelă	Nr. topo	Observații / Referințe
1	pașune	NU	2.168	-	-	-	

Lungime Segmente

1) Valorile lungimilor segmentelor sunt obținute din proiecție în plan.

Punct început	X / Y	Punct sfârșit	X / Y	Lungime segment (** (m)
1	537.041,121 665.676,189	2	537.028,461 665.660,488	20.169
2	537.028,461 665.660,488	3	537.020,256 665.649,948	13.357
3	537.020,256 665.649,948	4	537.013,813 665.643,298	9.259
4	537.013,813 665.643,298	5	537.028,173 665.630,786	19.046
5	537.028,173 665.630,786	6	537.034,723 665.637,206	9.172

Punct început	X / Y	Punct sfârșit	X / Y	Lungime segment (** (m)
6	537.034,723 665.637,206	7	537.044,633 665.639,345	10.138
7	537.044,633 665.639,345	8	537.074,112 665.639,641	29.48
8	537.074,112 665.639,641	9	537.097,248 665.640,823	23.166
9	537.097,248 665.640,823	10	537.099,062 665.647,444	6.865
10	537.099,062 665.647,444	11	537.046,628 665.683,019	63.363
11	537.046,628 665.683,019	1	537.041,121 665.676,189	8.774

** Lungimile segmentelor sunt determinate în planul de proiecție Stereo 70 și sunt rotunjite la 1 milimetru.

*** Distanța dintre puncte este formată din segmente cumulate ce sunt mai mici decât valoarea 1 milimetru.

**DATE DESPRE IMOBILUL NR. 1548**

Oficiul de Cadastru și Publicitate Imobiliară SUCEAVA
Biroul de Cadastru și Publicitate Imobiliară Campulung Moldovenesc

A. Partea I. Descrierea imobilului

TEREN Extravilan

Adresa: Jud. Suceava, Loc numit Izvorul Giumalau

Nr. Crt	Nr cadastral Nr. topografic	Suprafața* (mp)	Observații / Referințe
A1	32299	479	Sector cadastral:70 Teren neimprejmuit; Provenit din CF 32299, nr. top. 2325/59

B. Partea II. Proprietari și acte

Inscrieri privitoare la dreptul de proprietate și alte drepturi reale		Referințe
114 / 16/01/1911		
Act Notarial nr. 0, din 12/01/1911 emis de -;		
B1	Intabulare, drept de PROPRIETATE, dobandit prin Conventie, cota actuala 12/24 1) CARLONTA AGRIPINA LUI DUMITRU	A1
1024 / 18/12/1919		
Act Notarial nr. de transmiterea succesiunii, din 29/01/1916 emis de -;		
B2	Intabulare, drept de PROPRIETATE, dobandit prin Succesiune, cota actuala 4/24 1) CARLONTA FILARET A LUI DUMITRU	A1
B3	Intabulare, drept de PROPRIETATE, dobandit prin Succesiune, cota actuala 4/24 1) CARLONTA EUSEBIE A LUI DUMITRU	A1
373 / 20/03/1974		
Act Notarial nr. 290, din 09/02/1967 emis de -;		
B4	Intabulare, drept de PROPRIETATE, dobandit prin Succesiune, cota actuala 1/24 1) CARLOANTA MIHAI	A1
B5	Intabulare, drept de PROPRIETATE, dobandit prin Succesiune, cota actuala 1/24 1) URSACHE MELANIA	A1
B6	Intabulare, drept de PROPRIETATE, dobandit prin Succesiune, cota actuala 1/24 1) CIRLOANTA ELENA	A1
12075 / 22/08/2017		
Act Notarial nr. 72, din 21/08/2017 emis de Blaj Avram Liliana Vasilica;		
B7	Intabulare, drept de PROPRIETATE, dobandit prin Succesiune, cota actuala 1/48 1) LEAUA INDIRA ELENA	A1
B8	Intabulare, drept de PROPRIETATE, dobandit prin Succesiune, cota actuala 1/48 1) ONEL LAVINIA-CONSTANTINA	A1

C. Partea III. SARCINI .

Inscrieri privind dezmembramentele dreptului de proprietate, drepturi reale de garanție și sarcini	Referințe
NU SUNT	

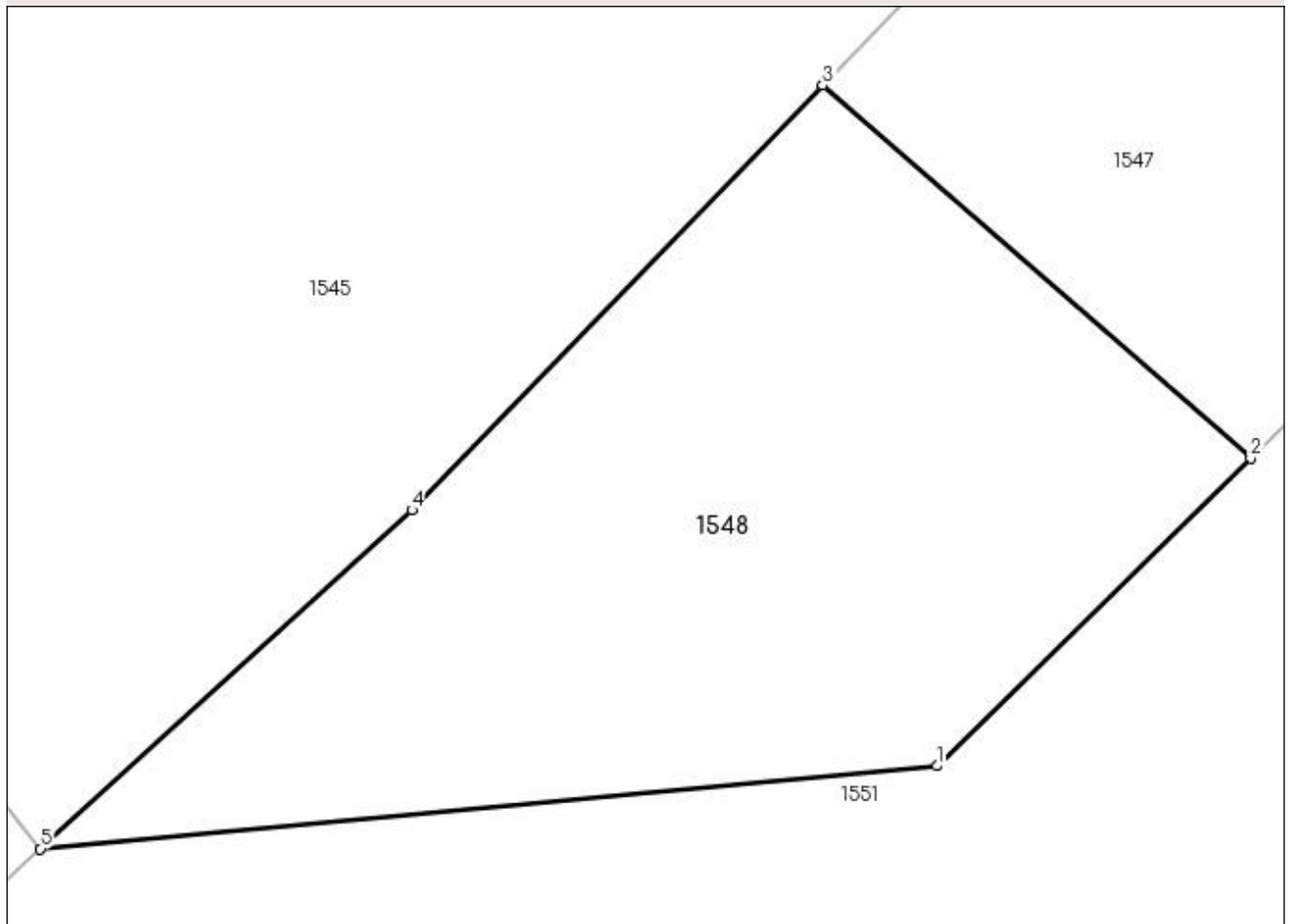
Anexa Nr. 1 La Partea I

Teren

Nr cadastral	Suprafața (mp)*	Observații / Referințe
32299	479	Provenit din CF 32299, nr. top. 2325/59

* Suprafața este determinată în planul de proiecție Stereo 70.

DETALII LINIARE IMOBIL



Date referitoare la teren

Crt	Categorie folosință	Intravilan	Suprafața (mp)	Tarla	Parcelă	Nr. topo	Observații / Referințe
1	pasune	NU	479	-	-	-	

Lungime Segmente

1) Valorile lungimilor segmentelor sunt obținute din proiecție în plan.

Punct început	X / Y	Punct sfârșit	X / Y	Lungime segment (** (m)
1	537.017,647 665.620,468	2	537.028,173 665.630,786	14.74
2	537.028,173 665.630,786	3	537.013,813 665.643,298	19.046
3	537.013,813 665.643,298	4	537.000,014 665.629,058	19.829
4	537.000,014 665.629,058	5	536.987,551 665.617,686	16.872
5	536.987,551 665.617,686	1	537.017,647 665.620,468	30.224

**** Lungimile segmentelor sunt determinate în planul de proiecție Stereo 70 și sunt rotunjite la 1 milimetru.**

***** Distanța dintre puncte este formată din segmente cumulate ce sunt mai mici decât valoarea 1 milimetru.**

**DATE DESPRE IMOBILUL NR. 1549**

Oficiul de Cadastru și Publicitate Imobiliară SUCEAVA
Biroul de Cadastru și Publicitate Imobiliară Campulung Moldovenesc

A. Partea I. Descrierea imobilului

TEREN Intravilan

Adresa: Loc. Pojorâta, Str Izvorul Giumalău, Nr. 173, Jud. Suceava

Nr. Crt	Nr cadastral Nr. topografic	Suprafața* (mp)	Observații / Referințe
A1	33195	201	Sector cadastral:70 Teren neimprejmuț; Provenit din CF 33195, nr. cad. 33195

Construcții

Crt	Nr cadastral Nr. topografic	Adresa	Observații / Referințe
A1.1		Loc. Pojorâta, Str Izvorul Giumalău, Nr. 173, Jud. Suceava	Nr. niveluri:2; S. construita la sol:113 mp; S. construita desfasurata:226 mp; Casă de locuit, P+E

B. Partea II. Proprietari și acte

Inscrieri privitoare la dreptul de proprietate și alte drepturi reale		Referințe
7128 / 03/05/2019		
Act Notarial nr. 32, din 24/04/2019 emis de Rotaru Dorina;		
B1	Intabulare, drept de PROPRIETATEca bun propriu, dobandit prin Conventie, cota actuala 1/2 1) CÎRLOANȚĂ IOAN, necasatorit	A1, A1.1
7139 / 03/05/2019		
Act Notarial nr. 55, din 02/05/2019 emis de Rotaru Dorina;		
B2	Intabulare, drept de PROPRIETATEca bun propriu, dobandit prin Conventie, cota actuala 1/2 1) CÎRLOANȚĂ DUMITRU, necasatorit	A1, A1.1

C. Partea III. SARCINI .

Inscrieri privind dezmembramintele dreptului de proprietate, drepturi reale de garanție și sarcini	Referințe
NU SUNT	

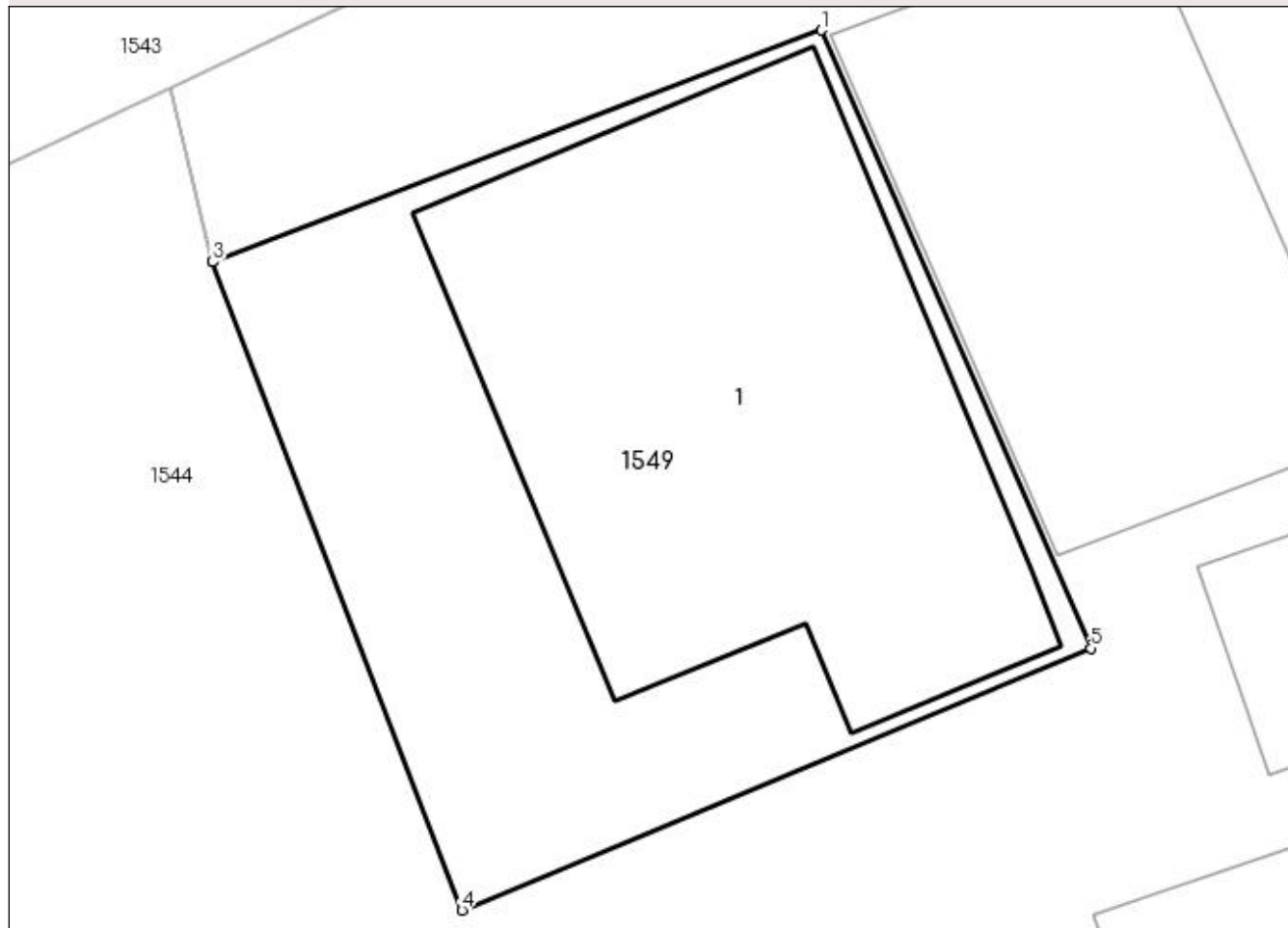
Anexa Nr. 1 La Partea I

Teren

Nr cadastral	Suprafața (mp)*	Observații / Referințe
33195	201	Provenit din CF 33195, nr. cad. 33195

* Suprafața este determinată în planul de proiecție Stereo 70.

DETALII LINIARE IMOBIL



Date referitoare la teren

Crt	Categorie folosință	Intra vilan	Suprafața (mp)	Tarla	Parcelă	Nr. topo	Observații / Referințe
1	curți constructii	DA	201	-	-	-	

Date referitoare la construcții

Crt	Număr	Destinație construcție	Supraf. (mp)	Situație juridică	Observații / Referințe
A1.1		construcții de locuințe	113	Cu acte	Nr. niveluri:2; S. construita la sol:113 mp; S. construita desfasurata:226 mp; Casă de locuit, P+E

Lungime Segmente

1) Valorile lungimilor segmentelor sunt obținute din proiecție în plan.

Punct început	X / Y	Punct sfârșit	X / Y	Lungime segment (** (m)
1	536.910,738 665.596,197	2	536.897,967 665.591,332	13.666
2	536.897,967 665.591,332	3	536.897,965 665.591,331	0.002
3	536.897,965 665.591,331	4	536.903,19 665.577,726	14.574

Punct început	X / Y	Punct sfârșit	X / Y	Lungime segment (** (m)
4	536.903,19 665.577,726	5	536.916,393 665.583,226	14.303
5	536.916,393 665.583,226	1	536.910,738 665.596,197	14.15

** Lungimile segmentelor sunt determinate în planul de proiecție Stereo 70 și sunt rotunjite la 1 milimetru.

*** Distanța dintre puncte este formată din segmente cumulate ce sunt mai mici decât valoarea 1 milimetru.

**DATE DESPRE IMOBILUL NR. 1550**

Oficiul de Cadastru și Publicitate Imobiliară SUCEAVA
Biroul de Cadastru și Publicitate Imobiliară Campulung Moldovenesc

A. Partea I. Descrierea imobilului

TEREN Intravilan

Adresa: Loc. Pojorâta, Jud. Suceava, Loc numit Izvorul Giumalau

Nr. Crt	Nr cadastral Nr. topografic	Suprafața* (mp)	Observații / Referințe
A1	33313	Din acte: 632 Masurata: 454	Sector cadastral:70 Teren neimprejmuit; Provenit din CF 33313, nr. cad. 33313

B. Partea II. Proprietari și acte

Inscrieri privitoare la dreptul de proprietate și alte drepturi reale		Referințe
7135 / 03/05/2019		
Act Notarial nr. 1556 contract de vanzare, din 04/08/2023 emis de Rotaru Dorina;		
B1	Intabulare, drept de PROPRIETATEca bun propriu, dobandit prin Conventie, cota actuala 1/1 1) CÎRLOANȚĂ SORIN 2) CÎRLOANȚĂ VERGINIA, in devalmasie	A1

C. Partea III. SARCINI .

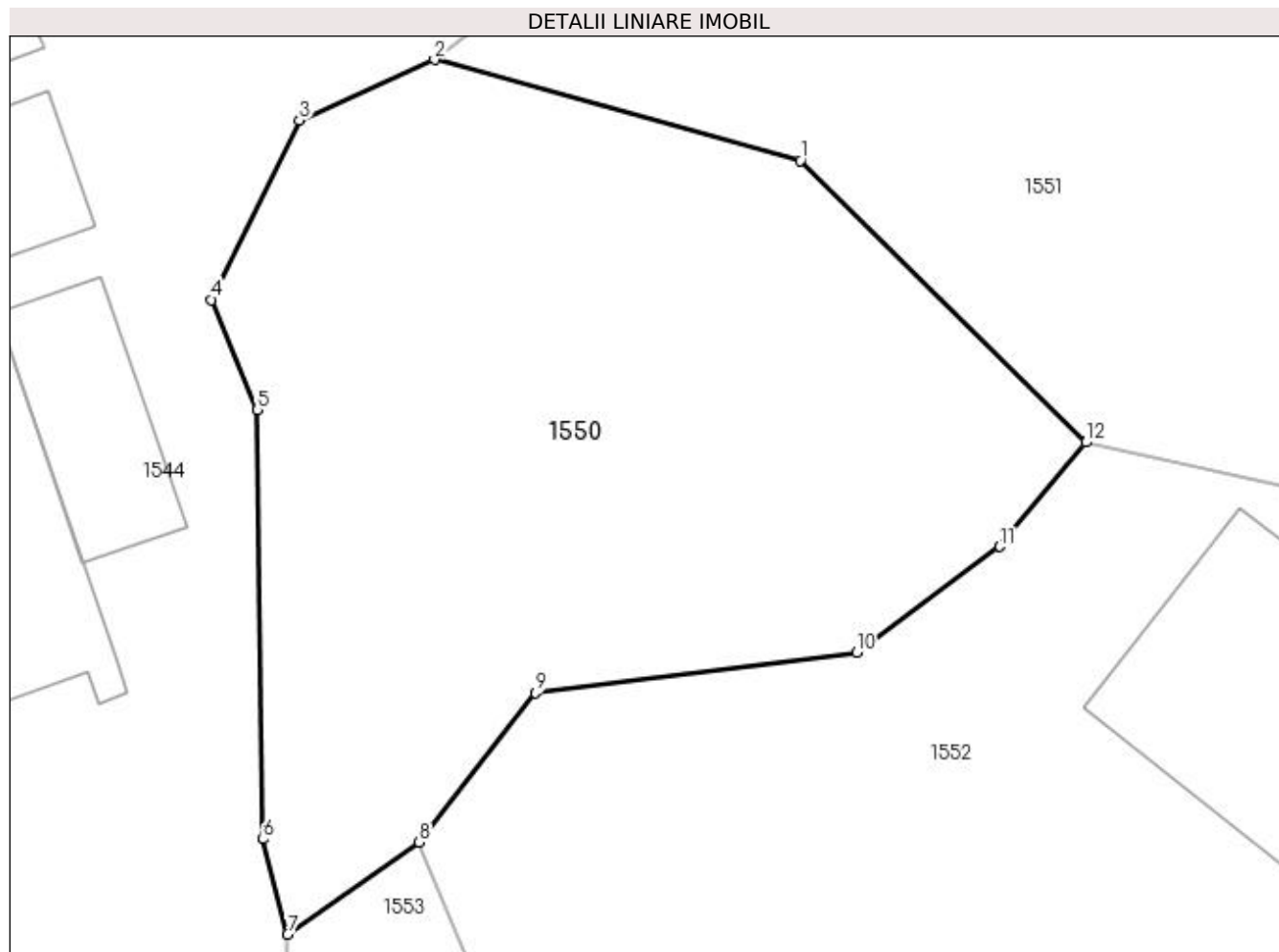
Inscrieri privind dezmembramintele dreptului de proprietate, drepturi reale de garanție și sarcini	Referințe
NU SUNT	

Anexa Nr. 1 La Partea I

Teren

Nr cadastral	Suprafața (mp)*	Observații / Referințe
33313	Din acte: 632 Masurata: 454	Provenit din CF 33313, nr. cad. 33313

* Suprafața este determinată în planul de proiecție Stereo 70.



Date referitoare la teren

Crt	Categorie folosință	Intravilan	Suprafața (mp)	Tarla	Parcelă	Nr. topo	Observații / Referințe
1	faneata	DA	454	-	-	-	

Lungime Segmente

1) Valorile lungimilor segmentelor sunt obținute din proiecție în plan.

Punct început	X / Y	Punct sfârșit	X / Y	Lungime segment (** (m)
1	536.946,621 665.583,985	2	536.934,808 665.587,25	12.256
2	536.934,808 665.587,25	3	536.930,446 665.585,293	4.781
3	536.930,446 665.585,293	4	536.927,608 665.579,489	6.461
4	536.927,608 665.579,489	5	536.929,08 665.575,947	3.836
5	536.929,08 665.575,947	6	536.929,265 665.562,072	13.876

Punct început	X / Y	Punct sfârșit	X / Y	Lungime segment (** (m)
6	536.929,265 665.562,072	7	536.930,06 665.559,0	3.173
7	536.930,06 665.559,0	8	536.934,31 665.561,978	5.19
8	536.934,31 665.561,978	9	536.938,068 665.566,805	6.117
9	536.938,068 665.566,805	10	536.948,437 665.568,111	10.451
10	536.948,437 665.568,111	11	536.953,071 665.571,525	5.756
11	536.953,071 665.571,525	12	536.955,845 665.574,889	4.36
12	536.955,845 665.574,889	1	536.946,621 665.583,985	12.955

** Lungimile segmentelor sunt determinate în planul de proiecție Stereo 70 și sunt rotunjite la 1 milimetru.

*** Distanța dintre puncte este formată din segmente cumulate ce sunt mai mici decât valoarea 1 milimetru.

**DATE DESPRE IMOBILUL NR. 1551**

Oficiul de Cadastru și Publicitate Imobiliară SUCEAVA
Biroul de Cadastru și Publicitate Imobiliară Campulung Moldovenesc

A. Partea I. Descrierea imobilului

TEREN Necunoscut

Nr. cadastral vechi:32986

Adresa: Loc. Pojorâta, Jud. Suceava, Loc numit Izvorul Giumalau

Nr. Crt	Nr cadastral Nr. topografic	Suprafața* (mp)	Observații / Referințe
A1	32798	11.148	Sector cadastral:70 Teren neimprejmuit; Provenit din CF 32798, nr. cad. 32798, CF 32986, nr. cad. 32986

B. Partea II. Proprietari și acte

Inscrieri privitoare la dreptul de proprietate și alte drepturi reale		Referințe
16560 / 24/11/2015		
Hotarare Judecatoreasca nr. 411, din 02/03/2009 emis de JUDECATORIA CÂMPULUNG MOLDOVENESC (încheiere nr.3010/206/2008 din 06.07.2015 emisă de Judecătoria Campulung Moldovenesc);		
B1	Intabulare, drept de PROPRIETATE, dobandit prin Hotarare Judecatoreasca, cota actuala 3426/11148 1) VANCEA ROMULUS	A1
1551 / 30/10/2022		
Act Normativ nr. Lege nr. 7, din 13/03/1996 emis de Parlamentul României;		
B2	Intabulare, drept de PROPRIETATE, dobandit prin Lege, cota actuala 7722/11148 1) NEIDENTIFICAT NEIDENTIFICAT	A1
Act Administrativ nr. Adeverință nr. 595, din 24/10/2022 emis de Primăria Comunei Pojorâta;		
B3	Se notează posesia faptică în favoarea lui 1) VANCEA ROMULUS	A1

C. Partea III. SARCINI .

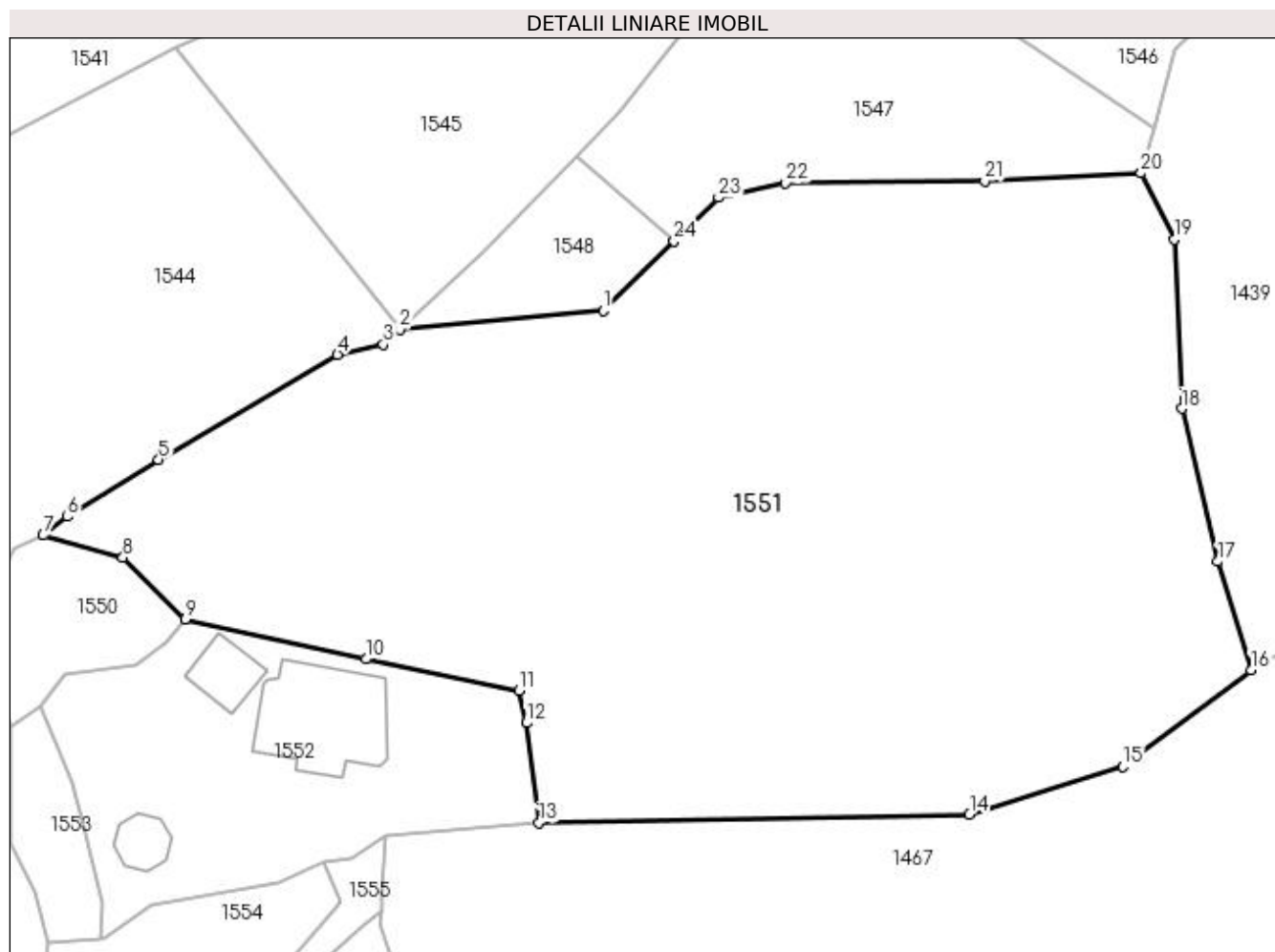
Inscrieri privind dezmembramintele dreptului de proprietate, drepturi reale de garanție și sarcini	Referințe
NU SUNT	

Anexa Nr. 1 La Partea I

Teren

Nr cadastral	Suprafața (mp)*	Observații / Referințe
32798	11.148	Provenit din CF 32798, nr. cad. 32798, CF 32986, nr. cad. 32986

* Suprafața este determinată în planul de proiecție Stereo 70.



Date referitoare la teren

Crt	Categorie folosință	Intravilan	Suprafața (mp)	Tarla	Parcelă	Nr. topo	Observații / Referințe
1	pasune	DA	2.079	-	-	-	
2	pasune	NU	9.069	-	-	-	

Lungime Segmente

1) Valorile lungimilor segmentelor sunt obținute din proiecție în plan.

Punct început	X / Y	Punct sfârșit	X / Y	Lungime segment (** (m)
1	537.017,647 665.620,468	2	536.987,551 665.617,686	30.224
3	536.985,117 665.615,466	4	536.978,339 665.613,991	6.937
5	536.951,859 665.598,473	6	536.938,419 665.590,022	15.876
7	536.934,808 665.587,25	8	536.946,621 665.583,985	12.256

Punct început	X / Y	Punct sfârșit	X / Y	Lungime segment (** (m)
2	536.987,551 665.617,686	3	536.985,117 665.615,466	3.294
4	536.978,339 665.613,991	5	536.951,859 665.598,473	30.692
6	536.938,419 665.590,022	7	536.934,808 665.587,25	4.552
8	536.946,621 665.583,985	9	536.955,845 665.574,889	12.955

Punct început	X / Y	Punct sfârșit	X / Y	Lungime segment (** (m)
9	536.955,845 665.574,889	10	536.982,559 665.568,971	27.362
11	537.005,226 665.564,304	12	537.006,311 665.559,536	4.89
13	537.008,157 665.544,768	14	537.071,847 665.546,006	63.702
15	537.094,56 665.553,05	16	537.113,508 665.567,349	23.738
17	537.108,592 665.583,391	18	537.103,258 665.606,0	23.23
19	537.102,115 665.631,012	20	537.097,248 665.640,823	10.952
21	537.074,112 665.639,641	22	537.044,633 665.639,345	29.48
23	537.034,723 665.637,206	24	537.028,173 665.630,786	9.172

Punct început	X / Y	Punct sfârșit	X / Y	Lungime segment (** (m)
10	536.982,559 665.568,971	11	537.005,226 665.564,304	23.142
12	537.006,311 665.559,536	13	537.008,157 665.544,768	14.883
14	537.071,847 665.546,006	15	537.094,56 665.553,05	23.78
16	537.113,508 665.567,349	17	537.108,592 665.583,391	16.778
18	537.103,258 665.606,0	19	537.102,115 665.631,012	25.038
20	537.097,248 665.640,823	21	537.074,112 665.639,641	23.166
22	537.044,633 665.639,345	23	537.034,723 665.637,206	10.138
24	537.028,173 665.630,786	1	537.017,647 665.620,468	14.74

** Lungimile segmentelor sunt determinate în planul de proiecție Stereo 70 și sunt rotunjite la 1 milimetru.

*** Distanța dintre puncte este formată din segmente cumulate ce sunt mai mici decât valoarea 1 milimetru.

**DATE DESPRE IMOBILUL NR. 1552**

Oficiul de Cadastru și Publicitate Imobiliară SUCEAVA
Biroul de Cadastru și Publicitate Imobiliară Campulung Moldovenesc

A. Partea I. Descrierea imobilului

TEREN Intravilan

Adresa: Loc. Pojorâta, Str Izvorul Giumalău, Nr. 179, Jud. Suceava

Nr. Crt	Nr cadastral Nr. topografic	Suprafața* (mp)	Observații / Referințe
A1	34325	2.135	Sector cadastral:70 Teren neimprejmuit; Provenit din CF 34325, nr. cad. 34325

Construcții

Crt	Nr cadastral Nr. topografic	Adresa	Observații / Referințe
A1.1		Loc. Pojorâta, Str Izvorul Giumalău, Nr. 179, Jud. Suceava	Nr. niveluri:3; S. construita la sol:264 mp; S. construita desfasurata:792 mp; Casă de locuit, P+2E
A1.2		Loc. Pojorâta, Str Izvorul Giumalău, Nr. 179, Jud. Suceava	Nr. niveluri:1; S. construita la sol:74 mp; S. construita desfasurata:74 mp; Anexă, P
A1.3		Loc. Pojorâta, Str Izvorul Giumalău, Nr. 179, Jud. Suceava	Nr. niveluri:1; S. construita la sol:53 mp; S. construita desfasurata:53 mp; Anexă, P

B. Partea II. Proprietari și acte

Inscrieri privitoare la dreptul de proprietate și alte drepturi reale		Referințe
3488 / 01/03/2019		
Act Notarial nr. Contract De Vanzare-Cumparare nr. 301, din 29/01/1998 emis de BNP Scraba Horia Ilie;		
B1	Intabulare, drept de PROPRIETATE, dobandit prin Conventie, cota actuala 291/2135 1) VANCEA NICOLETA	A1
Act Notarial nr. 136, din 18/10/2018 emis de Atanasoaei Petru;		
B2	Intabulare, drept de PROPRIETATE, dobandit prin Succesiune, cota actuala 291/2135 1) VANCEA NICOLETA	A1
Act Notarial nr. Contract De Vanzare-Cumparare nr. 1920, din 16/05/2001 emis de BNP Scraba Horia Ilie;		
B3	Intabulare, drept de PROPRIETATE, dobandit prin Conventie, cota actuala 632/2135 1) VANCEA NICOLETA	A1
Act Notarial nr. Contract De Vanzare-Cumparare nr. 1919, din 16/05/2001 emis de BNP Scraba Horia Ilie;		
B4	Intabulare, drept de PROPRIETATE, dobandit prin Conventie, cota actuala 632/2135 1) VANCEA NICOLETA	A1
1552 / 30/10/2022		
Act Normativ nr. Lege nr. 7, din 13/03/1996 emis de Parlamentul României;		
B5	Intabulare, drept de PROPRIETATE, dobandit prin Lege, cota actuala 289/2135 1) NEIDENTIFICAT NEIDENTIFICAT	A1
Act Administrativ nr. Adeverință nr. 596, din 24/10/2022 emis de Primăria Comunei Pojorâta;		
B6	Se notează posesia faptică în favoarea lui 1) VANCEA NICOLETA	A1
Act Administrativ nr. Adeverință nr. 1700, din 02/11/2022 emis de Primăria Comunei Pojorâta;		
B7	Intabulare, drept de PROPRIETATE, dobandit prin Lege, cota actuala 1/1 1) VANCEA NICOLETA	A1.1, A1.2, A1.3

C. Partea III. SARCINI .

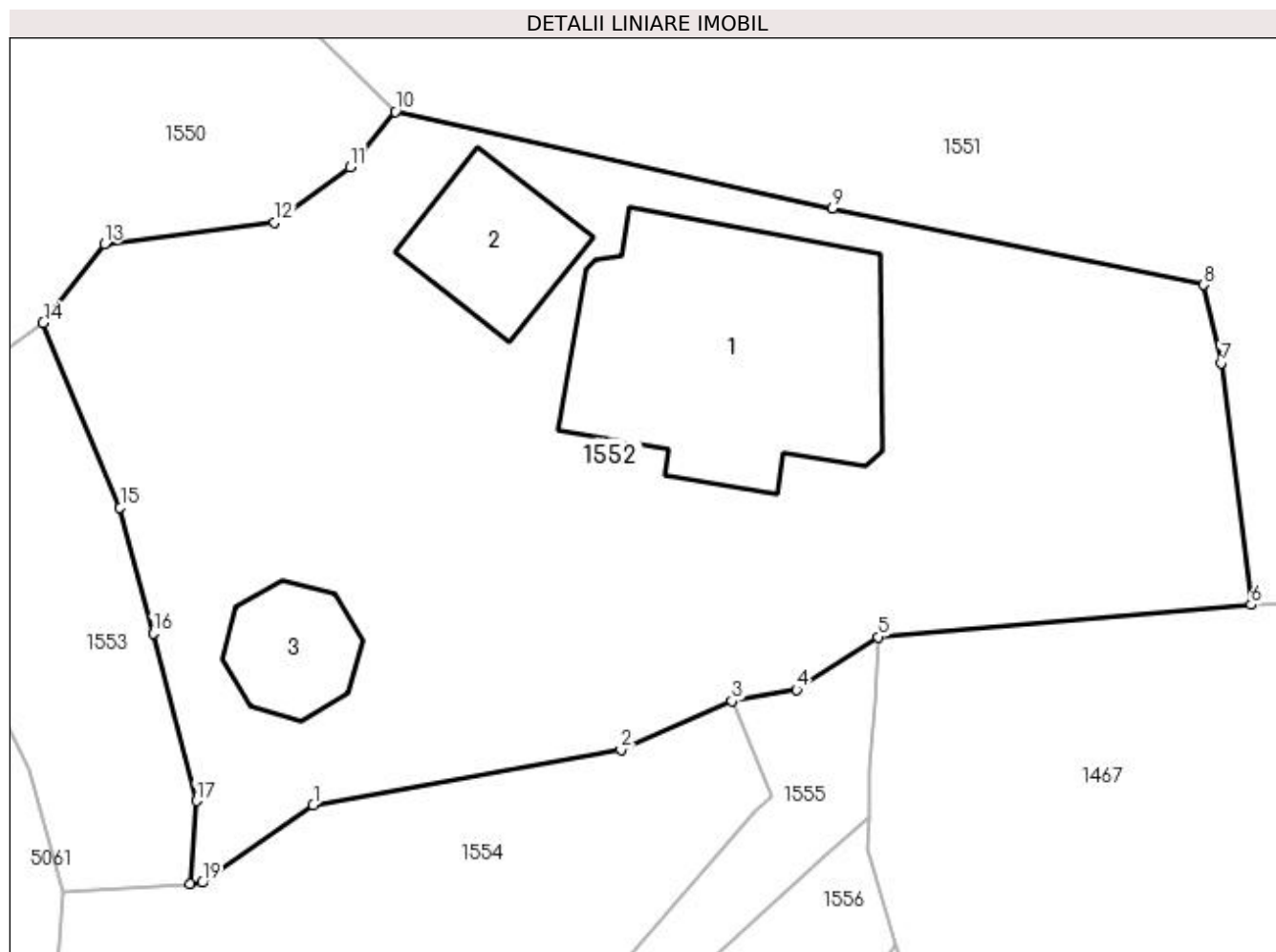
Inscrieri privind dezmembramintele dreptului de proprietate, drepturi reale de garanție și sarcini	Referințe
NU SUNT	

Anexa Nr. 1 La Partea I

Teren

Nr cadastral	Suprafața (mp)*	Observații / Referințe
34325	2.135	Provenit din CF 34325, nr. cad. 34325

* Suprafața este determinată în planul de proiecție Stereo 70.



Date referitoare la teren

Crt	Categorie folosință	Intravilan	Suprafața (mp)	Tarla	Parcelă	Nr. topo	Observații / Referințe
1	curți constructii	DA	695	-	-	-	
2	faneata	DA	1.440	-	-	-	

Date referitoare la construcții

Crt	Număr	Destinație construcție	Supraf. (mp)	Situație juridică	Observații / Referințe
A1.1		construcții de locuințe	264	Cu acte	Nr. niveluri:3; S. construita la sol:264 mp; S. construita desfasurata:792 mp; Casă de locuit, P+2E
A1.2		construcții anexa	74	Cu acte	Nr. niveluri:1; S. construita la sol:74 mp; S. construita desfasurata:74 mp; Anexă, P
A1.3		construcții anexa	53	Cu acte	Nr. niveluri:1; S. construita la sol:53 mp; S. construita desfasurata:53 mp; Anexă, P

Lungime Segmente

1) Valorile lungimilor segmentelor sunt obținute din proiecție în plan.

Punct început	X / Y	Punct sfârșit	X / Y	Lungime segment (** (m)
1	536.950,824 665.532,504	2	536.969,643 665.535,896	19.122

Punct început	X / Y	Punct sfârșit	X / Y	Lungime segment (** (m)
2	536.969,643 665.535,896	3	536.976,421 665.538,868	7.401
3	536.976,421 665.538,868	4	536.980,358 665.539,574	4.0
4	536.980,358 665.539,574	5	536.985,357 665.542,786	5.942
5	536.985,357 665.542,786	6	537.008,157 665.544,768	22.886
6	537.008,157 665.544,768	7	537.006,311 665.559,536	14.883
7	537.006,311 665.559,536	8	537.005,226 665.564,304	4.89
8	537.005,226 665.564,304	9	536.982,559 665.568,971	23.142
9	536.982,559 665.568,971	10	536.955,845 665.574,889	27.362
10	536.955,845 665.574,889	11	536.953,071 665.571,525	4.36
11	536.953,071 665.571,525	12	536.948,437 665.568,111	5.756
12	536.948,437 665.568,111	13	536.938,068 665.566,805	10.451
13	536.938,068 665.566,805	14	536.934,31 665.561,978	6.117
14	536.934,31 665.561,978	15	536.939,015 665.550,714	12.207
15	536.939,015 665.550,714	16	536.941,036 665.543,028	7.947
16	536.941,036 665.543,028	17	536.943,669 665.532,777	10.584
17	536.943,669 665.532,777	18	536.943,307 665.527,688	5.102
18	536.943,307 665.527,688	19	536.944,023 665.527,788	0.723
19	536.944,023 665.527,788	1	536.950,824 665.532,504	8.276

** Lungimile segmentelor sunt determinate în planul de proiecție Stereo 70 și sunt rotunjite la 1 milimetru.

*** Distanța dintre puncte este formată din segmente cumulate ce sunt mai mici decât valoarea 1 milimetru.

**DATE DESPRE IMOBILUL NR. 1553**

Oficiul de Cadastru și Publicitate Imobiliară SUCEAVA
Biroul de Cadastru și Publicitate Imobiliară Campulung Moldovenesc

A. Partea I. Descrierea imobilului

TEREN Intravilan

Adresa: Loc. Pojorâta, Jud. Suceava, Loc numit Izvorul Giumalau

Nr. Crt	Nr cadastral Nr. topografic	Suprafața* (mp)	Observații / Referințe
A1		299	Sector cadastral:70 Teren neimprejmuit;

B. Partea II. Proprietari și acte

Inscrieri privitoare la dreptul de proprietate și alte drepturi reale	Referințe
1553 / 30/10/2022	
Act Normativ nr. Lege nr. 7, din 13/03/1996 emis de Parlamentul României;	
B1	A1
Inscrierea provizorie, drept de PROPRIETATE, dobandit prin Lege, cota actuala 1/1 1) COMUNA POJORÂTA, CIF:4441425	

C. Partea III. SARCINI .

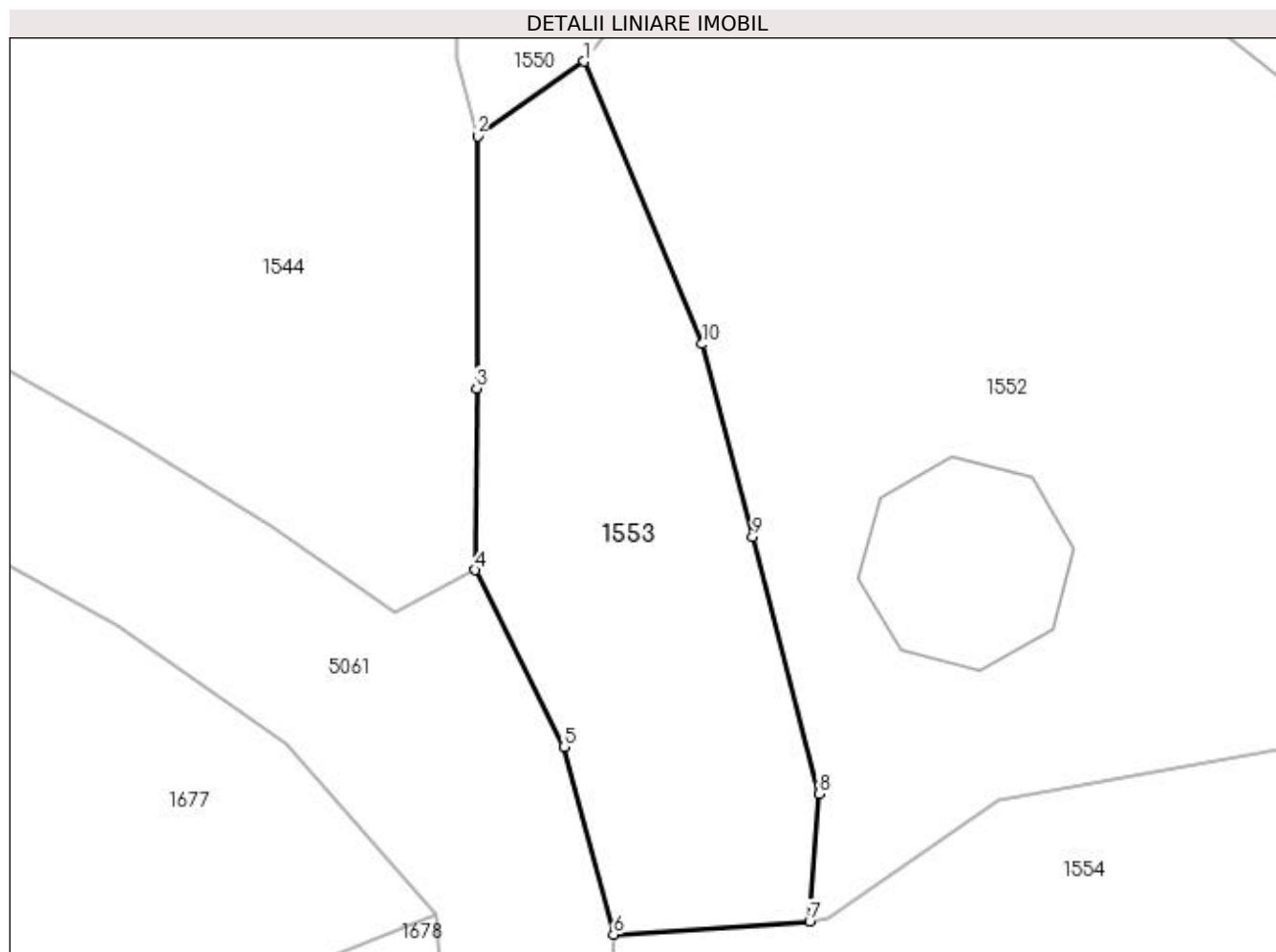
Inscrieri privind dezmembramintele dreptului de proprietate, drepturi reale de garanție și sarcini	Referințe
NU SUNT	

Anexa Nr. 1 La Partea I

Teren

Nr cadastral	Suprafața (mp)*	Observații / Referințe
	299	

* Suprafața este determinată în planul de proiecție Stereo 70.



Date referitoare la teren

Crt	Categorie folosință	Intravilan	Suprafața (mp)	Tarla	Parcelă	Nr. topo	Observații / Referințe
1	faneata	DA	299	-	-	-	

Lungime Segmente

1) Valorile lungimilor segmentelor sunt obținute din proiecție în plan.

Punct început	X / Y	Punct sfârșit	X / Y	Lungime segment (** (m)
1	536.934,31 665.561,978	2	536.930,06 665.559,0	5.19
2	536.930,06 665.559,0	3	536.930,02 665.548,937	10.063
3	536.930,02 665.548,937	4	536.929,979 665.541,701	7.236
4	536.929,979 665.541,701	5	536.933,518 665.534,646	7.893
5	536.933,518 665.534,646	6	536.935,492 665.527,173	7.729

Punct început	X / Y	Punct sfârșit	X / Y	Lungime segment (** (m)
6	536.935,492 665.527,173	7	536.943,307 665.527,688	7.832
7	536.943,307 665.527,688	8	536.943,669 665.532,777	5.102
8	536.943,669 665.532,777	9	536.941,036 665.543,028	10.584
9	536.941,036 665.543,028	10	536.939,015 665.550,714	7.947
10	536.939,015 665.550,714	1	536.934,31 665.561,978	12.207

** Lungimile segmentelor sunt determinate în planul de proiecție Stereo 70 și sunt rotunjite la 1 milimetru.

*** Distanța dintre puncte este formată din segmente cumulate ce sunt mai mici decât valoarea 1 milimetru.

**DATE DESPRE IMOBILUL NR. 1554**

Oficiul de Cadastru și Publicitate Imobiliară SUCEAVA
Biroul de Cadastru și Publicitate Imobiliară Campulung Moldovenesc

A. Partea I. Descrierea imobilului

TEREN Intravilan

Adresa: Loc. Pojorâta, Str Izvorul Giumalău, Nr. 177, Jud. Suceava

Nr. Crt	Nr cadastral Nr. topografic	Suprafața* (mp)	Observații / Referințe
A1		1.055	Sector cadastral:70 Teren neimpregmuit;

Construcții

Crt	Nr cadastral Nr. topografic	Adresa	Observații / Referințe
A1.1		Loc. Pojorâta, Str Izvorul Giumalău, Nr. 177, Jud. Suceava	Nr. niveluri:2; S. construita la sol:96 mp; S. construita desfasurata:192 mp; Casă de locuit, P+E
A1.2		Loc. Pojorâta, Str Izvorul Giumalău, Nr. 177, Jud. Suceava	Nr. niveluri:1; S. construita la sol:17 mp; S. construita desfasurata:17 mp; Anexă, P
A1.3		Loc. Pojorâta, Str Izvorul Giumalău, Nr. 177, Jud. Suceava	Nr. niveluri:1; S. construita la sol:19 mp; S. construita desfasurata:19 mp; Anexă, P

B. Partea II. Proprietari și acte

Inscrieri privitoare la dreptul de proprietate și alte drepturi reale		Referințe
1554 / 30/10/2022		
Act Normativ nr. Lege nr. 7, din 13/03/1996 emis de Parlamentul României;		
B1	Intabulare, drept de PROPRIETATE, dobândit prin Lege, cota actuala 1/1 1) NEIDENTIFICAT NEIDENTIFICAT	A1
Act Administrativ nr. Adeverință nr. 597, din 24/10/2022 emis de Primăria Comunei Pojorâta;		
B2	Se notează posesia faptică în favoarea lui 1) ȘCHIOPU DORIN 2) ȘCHIOPU MIHAI	A1
Act Administrativ nr. Adeverință nr. 1700, din 02/11/2022 emis de Primăria Comunei Pojorâta;		
B3	Intabulare, drept de PROPRIETATE, dobândit prin Lege, cota actuala 1/1 1) ȘCHIOPU DORIN 2) ȘCHIOPU MIHAI	A1.1, A1.2, A1.3

C. Partea III. SARCINI .

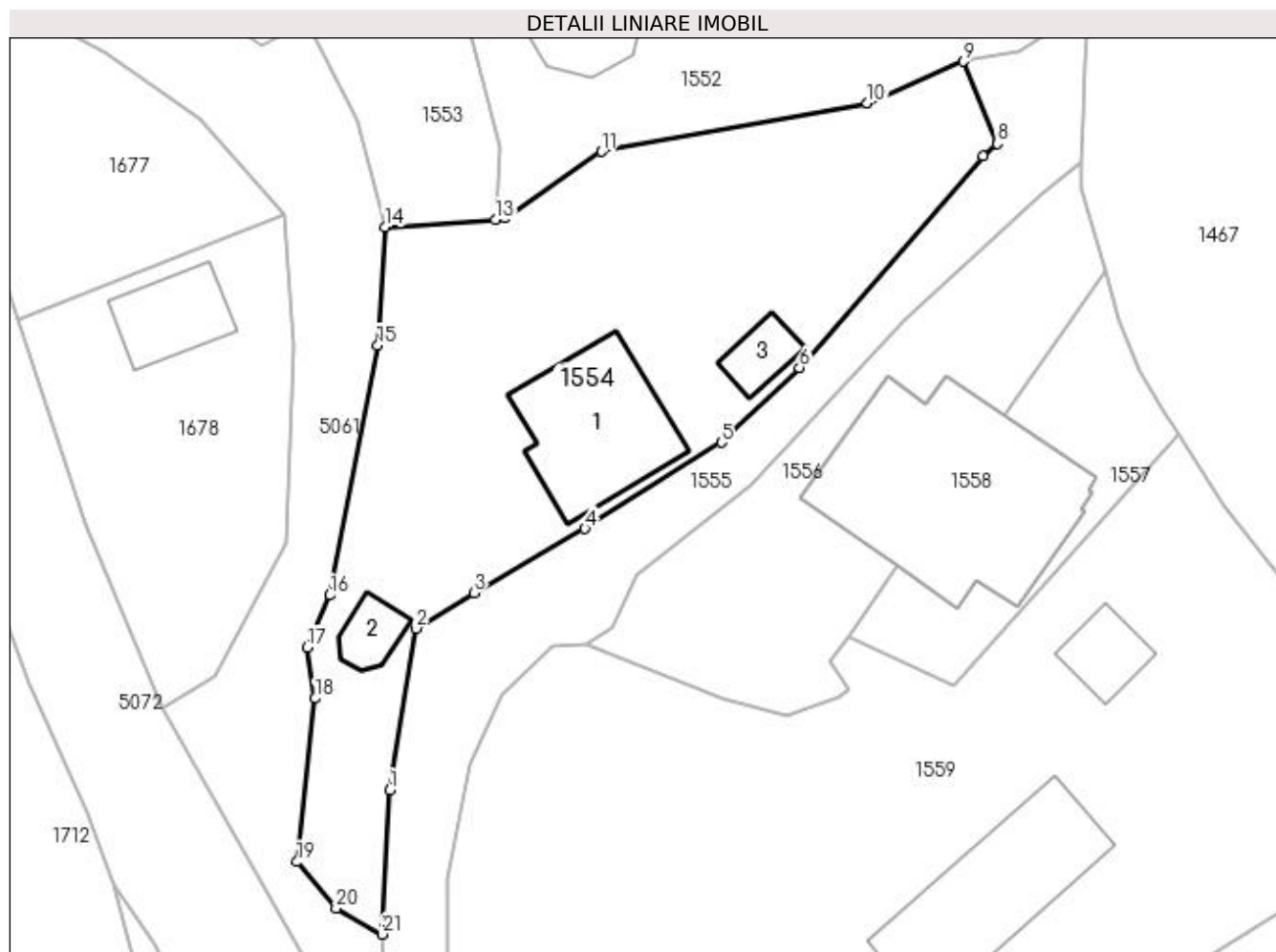
Inscrieri privind dezmembramintele dreptului de proprietate, drepturi reale de garanție și sarcini	Referințe
NU SUNT	

Anexa Nr. 1 La Partea I

Teren

Nr cadastral	Suprafața (mp)*	Observații / Referințe
	1.055	

* Suprafața este determinată în planul de proiecție Stereo 70.



Date referitoare la teren

Crt	Categorie folosință	Intra vilan	Suprafața (mp)	Tarla	Parcelă	Nr. topo	Observații / Referințe
1	curți construcții	DA	288	-	-	-	
2	faneata	DA	767	-	-	-	

Date referitoare la construcții

Crt	Număr	Destinație construcție	Supraf. (mp)	Situație juridică	Observații / Referințe
A1.1		construcții de locuințe	96	Cu acte	Nr. niveluri:2; S. construita la sol:96 mp; S. construita desfasurata:192 mp; Casă de locuit, P+E
A1.2		construcții anexa	17	Cu acte	Nr. niveluri:1; S. construita la sol:17 mp; S. construita desfasurata:17 mp; Anexă, P
A1.3		construcții anexa	19	Cu acte	Nr. niveluri:1; S. construita la sol:19 mp; S. construita desfasurata:19 mp; Anexă, P

Lungime Segmente

1) Valorile lungimilor segmentelor sunt obținute din proiecție în plan.

Punct început	X / Y	Punct sfârșit	X / Y	Lungime segment (** (m)
1	536.935,855 665.487,326	2	536.937,717 665.498,762	11.587

Punct început	X / Y	Punct sfârșit	X / Y	Lungime segment (** (m)
2	536.937,717 665.498,762	3	536.941,798 665.501,268	4.789

Punct început	X / Y	Punct sfârșit	X / Y	Lungime segment (** (m))
3	536.941,798 665.501,268	4	536.949,651 665.505,822	9.078
5	536.959,307 665.511,915	6	536.964,845 665.517,216	7.666
7	536.977,849 665.532,171	8	536.978,839 665.533,064	1.333
9	536.976,421 665.538,868	10	536.969,643 665.535,896	7.401
11	536.950,824 665.532,504	12	536.944,023 665.527,788	8.276
13	536.943,307 665.527,688	14	536.935,492 665.527,173	7.832
15	536.934,988 665.518,791	16	536.931,603 665.501,111	18.001
17	536.930,012 665.497,405	18	536.930,551 665.493,796	3.649
19	536.929,271 665.482,245	20	536.932,048 665.478,965	4.298
21	536.935,283 665.477,12	1	536.935,855 665.487,326	10.222

Punct început	X / Y	Punct sfârșit	X / Y	Lungime segment (** (m))
4	536.949,651 665.505,822	5	536.959,307 665.511,915	11.418
6	536.964,845 665.517,216	7	536.977,849 665.532,171	19.818
8	536.978,839 665.533,064	9	536.976,421 665.538,868	6.288
10	536.969,643 665.535,896	11	536.950,824 665.532,504	19.122
12	536.944,023 665.527,788	13	536.943,307 665.527,688	0.723
14	536.935,492 665.527,173	15	536.934,988 665.518,791	8.397
16	536.931,603 665.501,111	17	536.930,012 665.497,405	4.033
18	536.930,551 665.493,796	19	536.929,271 665.482,245	11.622
20	536.932,048 665.478,965	21	536.935,283 665.477,12	3.724

** Lungimile segmentelor sunt determinate în planul de proiecție Stereo 70 și sunt rotunjite la 1 milimetru.

*** Distanța dintre puncte este formată din segmente cumulate ce sunt mai mici decât valoarea 1 milimetru.

**DATE DESPRE IMOBILUL NR. 1555**

Oficiul de Cadastru și Publicitate Imobiliară SUCEAVA
Biroul de Cadastru și Publicitate Imobiliară Campulung Moldovenesc

A. Partea I. Descrierea imobilului

TEREN Intravilan

Adresa: Loc. Pojorâta, Jud. Suceava, Loc numit Izvorul Giumalau

Nr. Crt	Nr cadastral Nr. topografic	Suprafața* (mp)	Observații / Referințe
A1		480	Sector cadastral:70 Teren neimprejmuit; Drum

B. Partea II. Proprietari și acte

Inscrieri privitoare la dreptul de proprietate și alte drepturi reale		Referințe
1555 / 30/10/2022		
Act Normativ nr. Lege nr. 7, din 13/03/1996 emis de Parlamentul României;		
B1	Inscrierea provizorie, drept de PROPRIETATE, dobandit prin Lege, cota actuala 1/1 1) COMUNA POJORÂTA, CIF:4441425	A1

C. Partea III. SARCINI .

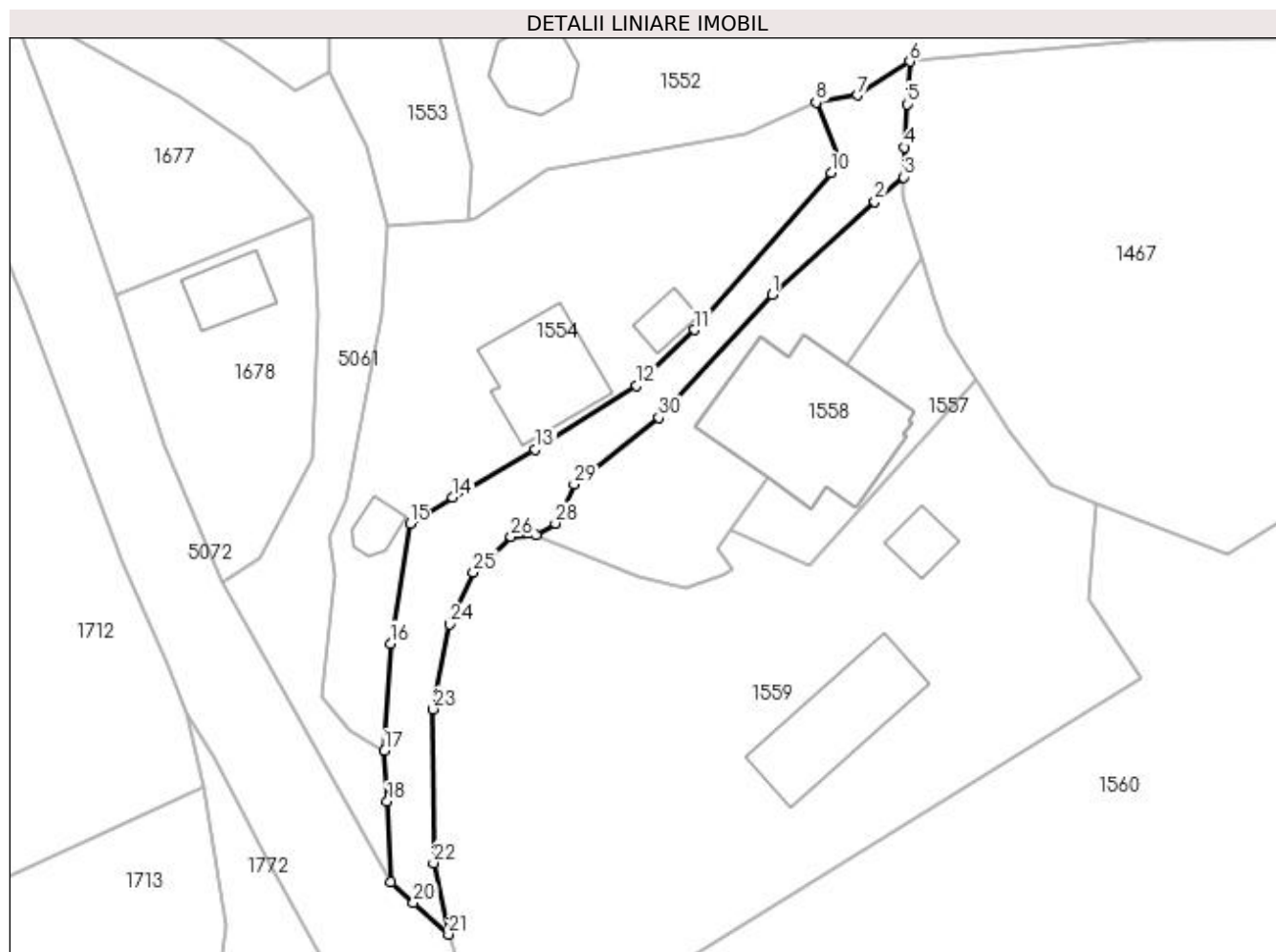
Inscrieri privind dezmembramintele dreptului de proprietate, drepturi reale de garanție și sarcini	Referințe
NU SUNT	

Anexa Nr. 1 La Partea I

Teren

Nr cadastral	Suprafața (mp)*	Observații / Referințe
	480	Drum

* Suprafața este determinată în planul de proiecție Stereo 70.



Date referitoare la teren

Crt	Categorie folosință	Intra vilan	Suprafața (mp)	Tarla	Parcelă	Nr. topo	Observații / Referințe
1	drum	DA	480	-	-	-	

Lungime Segmente

1) Valorile lungimilor segmentelor sunt obținute din proiecție în plan.

Punct început	X / Y	Punct sfârșit	X / Y	Lungime segment (** (m)
1	536.972,273 665.520,543	2	536.982,019 665.529,435	13.193
3	536.984,779 665.531,77	4	536.984,861 665.534,612	2.843
5	536.985,11 665.538,723	6	536.985,357 665.542,786	4.071
7	536.980,358 665.539,574	8	536.976,421 665.538,868	4.0
9	536.978,839 665.533,064	10	536.977,849 665.532,171	1.333

Punct început	X / Y	Punct sfârșit	X / Y	Lungime segment (** (m)
2	536.982,019 665.529,435	3	536.984,779 665.531,77	3.615
4	536.984,861 665.534,612	5	536.985,11 665.538,723	4.119
6	536.985,357 665.542,786	7	536.980,358 665.539,574	5.942
8	536.976,421 665.538,868	9	536.978,839 665.533,064	6.288
10	536.977,849 665.532,171	11	536.964,845 665.517,216	19.818

Punct început	X / Y	Punct sfârșit	X / Y	Lungime segment (** (m))	Punct început	X / Y	Punct sfârșit	X / Y	Lungime segment (** (m))
11	536.964,845 665.517,216	12	536.959,307 665.511,915	7.666	12	536.959,307 665.511,915	13	536.949,651 665.505,822	11.418
13	536.949,651 665.505,822	14	536.941,798 665.501,268	9.078	14	536.941,798 665.501,268	15	536.937,717 665.498,762	4.789
15	536.937,717 665.498,762	16	536.935,855 665.487,326	11.587	16	536.935,855 665.487,326	17	536.935,283 665.477,12	10.222
17	536.935,283 665.477,12	18	536.935,555 665.472,267	4.861	18	536.935,555 665.472,267	19	536.935,892 665.464,631	7.643
19	536.935,892 665.464,631	20	536.938,064 665.462,651	2.939	20	536.938,064 665.462,651	21	536.941,396 665.459,618	4.506
21	536.941,396 665.459,618	22	536.939,96 665.466,425	6.957	22	536.939,96 665.466,425	23	536.939,925 665.481,076	14.651
23	536.939,925 665.481,076	24	536.941,47 665.489,178	8.248	24	536.941,47 665.489,178	25	536.943,743 665.494,119	5.439
25	536.943,743 665.494,119	26	536.947,357 665.497,486	4.939	26	536.947,357 665.497,486	27	536.949,735 665.497,68	2.386
27	536.949,735 665.497,68	28	536.951,589 665.498,779	2.155	28	536.951,589 665.498,779	29	536.953,349 665.502,489	4.106
29	536.953,349 665.502,489	30	536.961,421 665.508,862	10.285	30	536.961,421 665.508,862	1	536.972,273 665.520,543	15.944

** Lungimile segmentelor sunt determinate în planul de proiecție Stereo 70 și sunt rotunjite la 1 milimetru.

*** Distanța dintre puncte este formată din segmente cumulate ce sunt mai mici decât valoarea 1 milimetru.

**DATE DESPRE IMOBILUL NR. 1556**

Oficiul de Cadastru și Publicitate Imobiliară SUCEAVA
Biroul de Cadastru și Publicitate Imobiliară Campulung Moldovenesc

A. Partea I. Descrierea imobilului

TEREN Intravilan

Adresa: Loc. Pojorâta, Str Izvorul Giumalău, Nr. 181, Jud. Suceava

Nr. Crt	Nr cadastral Nr. topografic	Suprafața* (mp)	Observații / Referințe
A1	33645	372	Sector cadastral:70 Teren neimprejmuit; Provenit din CF 33645, nr. cad. 33645

B. Partea II. Proprietari și acte

Inscrieri privitoare la dreptul de proprietate și alte drepturi reale		Referințe
14505 / 18/09/2018		
Act Notarial nr. Contract De Vanzare-Cumparare nr. 586, din 23/04/2004 emis de BNP Stelian Catargiu;		
B1	Intabulare, drept de PROPRIETATEca bun comun, dobandit prin Conventie, cota actuala 146/372 1) PAZIUC NICOLAE 2) PAZIUC CONSTANTA	A1
Act Notarial nr. 1758, din 30/08/2017 emis de Rotaru Dorina;		
B2	Intabulare, drept de PROPRIETATEca bun comun, dobandit prin Conventie, cota actuala 201/372 1) PAZIUC NICOLAE 2) PAZIUC CONSTANTA	A1
Act Administrativ nr. 1383, din 18/07/2018 emis de ANDRONICESCU OLTICA VERONICA;		
B3	Intabulare, drept de PROPRIETATEca bun comun, dobandit prin Conventie, cota actuala 25/372 1) PAZIUC NICOLAE 2) PAZIUC COSTANȚA	A1

C. Partea III. SARCINI .

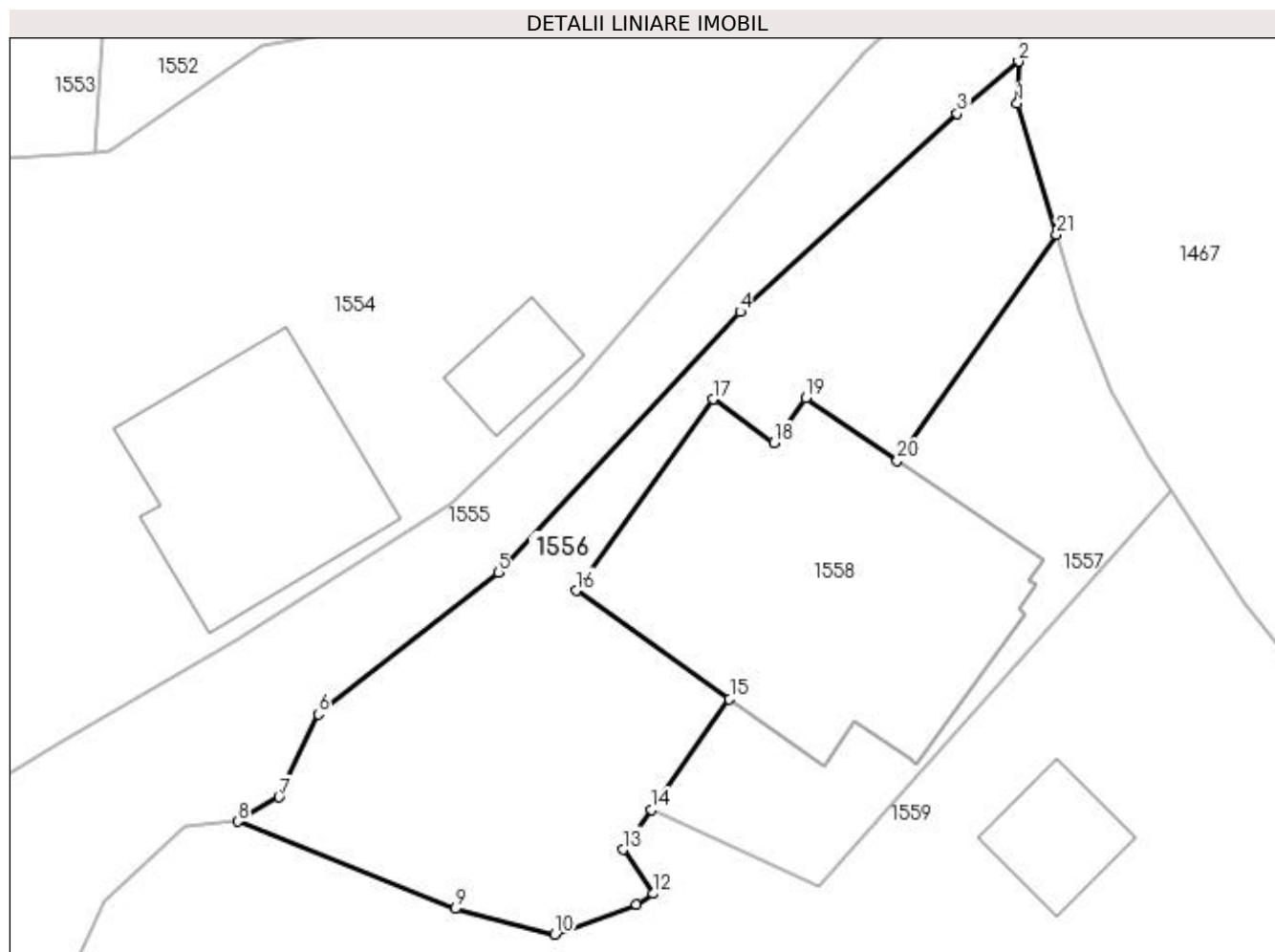
Inscrieri privind dezmembramintele dreptului de proprietate, drepturi reale de garanție și sarcini	Referințe
NU SUNT	

Anexa Nr. 1 La Partea I

Teren

Nr cadastral	Suprafața (mp)*	Observații / Referințe
33645	372	Provenit din CF 33645, nr. cad. 33645

* Suprafața este determinată în planul de proiecție Stereo 70.



Date referitoare la teren

Crt	Categorie folosință	Intra vilan	Suprafața (mp)	Tarla	Parcelă	Nr. topo	Observații / Referințe
1	faneata	DA	372	-	-	-	

Lungime Segmente

1) Valorile lungimilor segmentelor sunt obținute din proiecție în plan.

Punct început	X / Y	Punct sfârșit	X / Y	Lungime segment (** (m)
1	536.984,725 665.529,884	2	536.984,779 665.531,77	1.887
3	536.982,019 665.529,435	4	536.972,273 665.520,543	13.193
5	536.961,421 665.508,862	6	536.953,349 665.502,489	10.285
7	536.951,589 665.498,779	8	536.949,735 665.497,68	2.155
9	536.959,493 665.493,771	10	536.963,968 665.492,619	4.621

Punct început	X / Y	Punct sfârșit	X / Y	Lungime segment (** (m)
2	536.984,779 665.531,77	3	536.982,019 665.529,435	3.615
4	536.972,273 665.520,543	5	536.961,421 665.508,862	15.944
6	536.953,349 665.502,489	7	536.951,589 665.498,779	4.106
8	536.949,735 665.497,68	9	536.959,493 665.493,771	10.512
10	536.963,968 665.492,619	11	536.967,63 665.493,952	3.897

Punct început	X / Y	Punct sfârșit	X / Y	Lungime segment (** (m)
11	536.967,63 665.493,952	12	536.968,387 665.494,444	0.903
13	536.967,019 665.496,42	14	536.968,311 665.498,222	2.217
15	536.971,799 665.503,173	16	536.964,924 665.508,032	8.419
17	536.971,069 665.516,624	18	536.973,792 665.514,677	3.347
19	536.975,217 665.516,67	20	536.979,329 665.513,862	4.979
21	536.986,477 665.524,01	1	536.984,725 665.529,884	6.13

Punct început	X / Y	Punct sfârșit	X / Y	Lungime segment (** (m)
12	536.968,387 665.494,444	13	536.967,019 665.496,42	2.403
14	536.968,311 665.498,222	15	536.971,799 665.503,173	6.056
16	536.964,924 665.508,032	17	536.971,069 665.516,624	10.563
18	536.973,792 665.514,677	19	536.975,217 665.516,67	2.45
20	536.979,329 665.513,862	21	536.986,477 665.524,01	12.413

** Lungimile segmentelor sunt determinate în planul de proiecție Stereo 70 și sunt rotunjite la 1 milimetru.

*** Distanța dintre puncte este formată din segmente cumulate ce sunt mai mici decât valoarea 1 milimetru.

**DATE DESPRE IMOBILUL NR. 1557**

Oficiul de Cadastru și Publicitate Imobiliară SUCEAVA
 Biroul de Cadastru și Publicitate Imobiliară Campulung Moldovenesc

A. Partea I. Descrierea imobilului

TEREN Intravilan

Adresa: Loc. Pojorâta, Jud. Suceava, Loc numit Izvorul Giumalau

Nr. Crt	Nr cadastral Nr. topografic	Suprafața* (mp)	Observații / Referințe
A1	33251	157	Sector cadastral:70 Teren neimprejmuit; Provenit din CF 33251, nr. cad. 33251

B. Partea II. Proprietari și acte

Inscrieri privitoare la dreptul de proprietate și alte drepturi reale		Referințe
12625 / 04/09/2017		
Hotarare Judecatoreasca nr. Sentinta Civila nr. 2295, din 09/07/1996 emis de Judecătoria Câmpulung Moldovenesc;		
B1	Intabulare, drept de PROPRIETATEca bun comun, dobandit prin Hotarare Judecatoreasca, cota actuala 1/1 1) PAZIUC ALEXANDRU 2) PAZIUC PETRONELA	A1

C. Partea III. SARCINI .

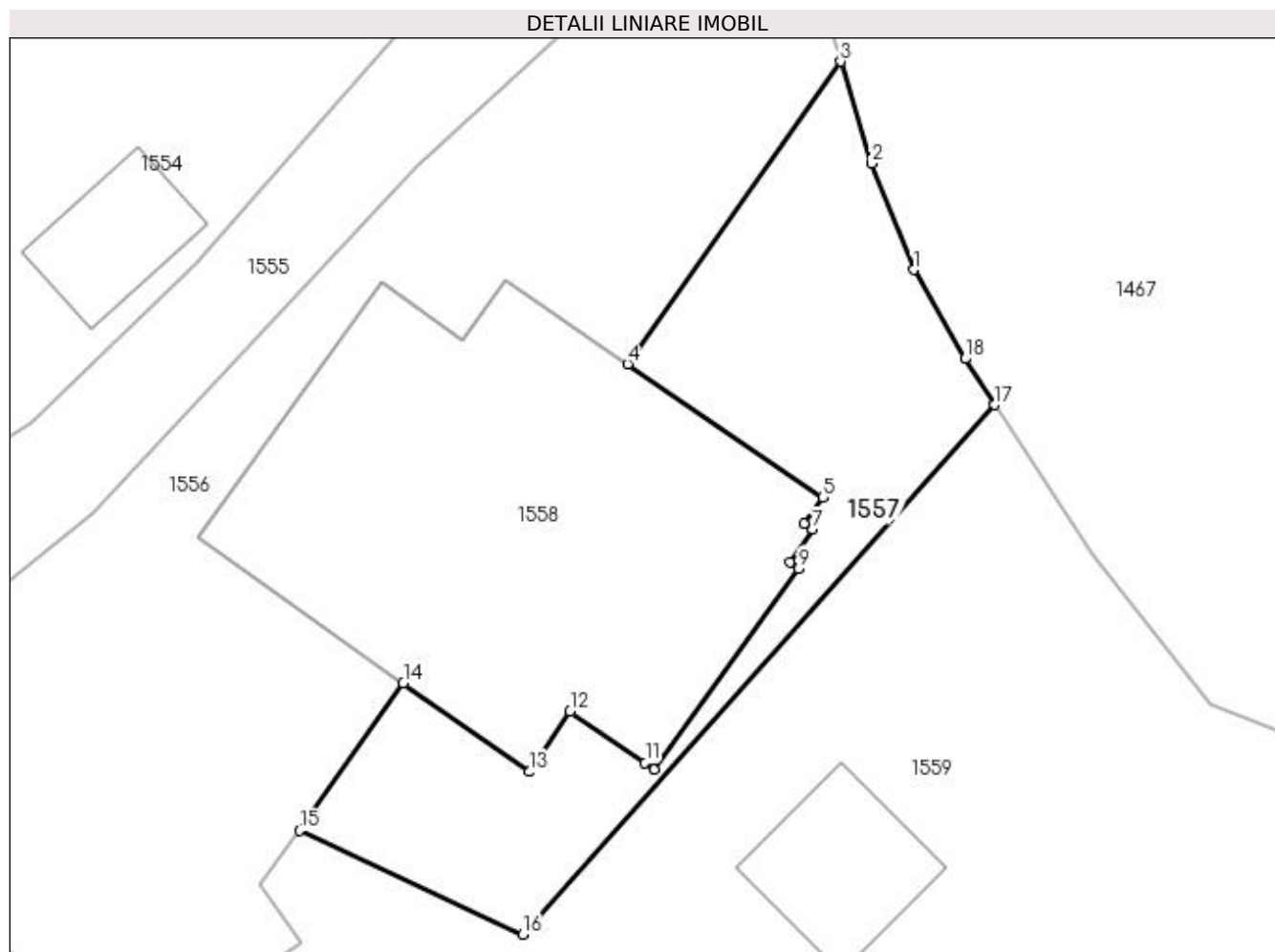
Inscrieri privind dezmembramintele dreptului de proprietate, drepturi reale de garanție și sarcini	Referințe
NU SUNT	

Anexa Nr. 1 La Partea I

Teren

Nr cadastral	Suprafața (mp)*	Observații / Referințe
33251	157	Provenit din CF 33251, nr. cad. 33251

* Suprafața este determinată în planul de proiecție Stereo 70.



Date referitoare la teren

Crt	Categorie folosință	Intravilan	Suprafața (mp)	Tarla	Parcelă	Nr. topo	Observații / Referințe
1	faneata	DA	157	-	-	-	

Lungime Segmente

1) Valorile lungimilor segmentelor sunt obținute din proiecție în plan.

Punct început	X / Y	Punct sfârșit	X / Y	Lungime segment (** (m)
1	536.988,918 665.517,022	2	536.987,497 665.520,592	3.842
2	536.987,497 665.520,592	3	536.986,477 665.524,01	3.567
3	536.986,477 665.524,01	4	536.979,329 665.513,862	12.413
4	536.979,329 665.513,862	5	536.985,864 665.509,4	7.913
5	536.985,864 665.509,4	6	536.985,26 665.508,515	1.071

Punct început	X / Y	Punct sfârșit	X / Y	Lungime segment (** (m)
6	536.985,26 665.508,515	7	536.985,533 665.508,328	0.331
7	536.985,533 665.508,328	8	536.984,772 665.507,213	1.35
8	536.984,772 665.507,213	9	536.985,061 665.507,016	0.35
9	536.985,061 665.507,016	10	536.980,222 665.500,275	8.298
10	536.980,222 665.500,275	11	536.979,91 665.500,499	0.384
11	536.979,91 665.500,499	12	536.977,398 665.502,214	3.042
12	536.977,398 665.502,214	13	536.976,017 665.500,191	2.449
13	536.976,017 665.500,191	14	536.971,799 665.503,173	5.166
14	536.971,799 665.503,173	15	536.968,311 665.498,222	6.056
15	536.968,311 665.498,222	16	536.975,801 665.494,743	8.259
16	536.975,801 665.494,743	17	536.991,645 665.512,493	23.793
17	536.991,645 665.512,493	18	536.990,644 665.514,041	1.843
18	536.990,644 665.514,041	1	536.988,918 665.517,022	3.445

** Lungimile segmentelor sunt determinate în planul de proiecție Stereo 70 și sunt rotunjite la 1 milimetru.

*** Distanța dintre puncte este formată din segmente cumulate ce sunt mai mici decât valoarea 1 milimetru.

**DATE DESPRE IMOBILUL NR. 1558**

Oficiul de Cadastru și Publicitate Imobiliară SUCEAVA
Biroul de Cadastru și Publicitate Imobiliară Campulung Moldovenesc

A. Partea I. Descrierea imobilului

TEREN Intravilan

Adresa: Loc. Pojorâta, Jud. Suceava, Loc numit Izvorul Giumalau

Nr. Crt	Nr cadastral Nr. topografic	Suprafața* (mp)	Observații / Referințe
A1	33252	204	Sector cadastral:70 Teren neimprejmuit; Constructia C1 inscrisa in CF ; Provenit din CF 33252, nr. cad. 33252

B. Partea II. Proprietari și acte

Inscrieri privitoare la dreptul de proprietate și alte drepturi reale		Referințe
12625 / 04/09/2017		
Hotarare Judecatoreasca nr. Sentinta Civila nr. 2295, din 09/07/1996 emis de Judecatoria Campulung Moldovenesc;		
B1	Intabulare, drept de PROPRIETATEca bun comun, dobandit prin Hotarare Judecatoreasca, cota actuala 1/2 1) PAZIUC ALEXANDRU 2) PAZIUC PETRONELA	A1
12630 / 04/09/2017		
Act Notarial nr. 1758, din 30/08/2017 emis de Rotaru Dorina;		
B2	Intabulare, drept de PROPRIETATEca bun comun, dobandit prin Conventie, cota actuala 1/2 1) PAZIUC CONSTANTA 2) PAZIUC NICOLAE	A1

C. Partea III. SARCINI .

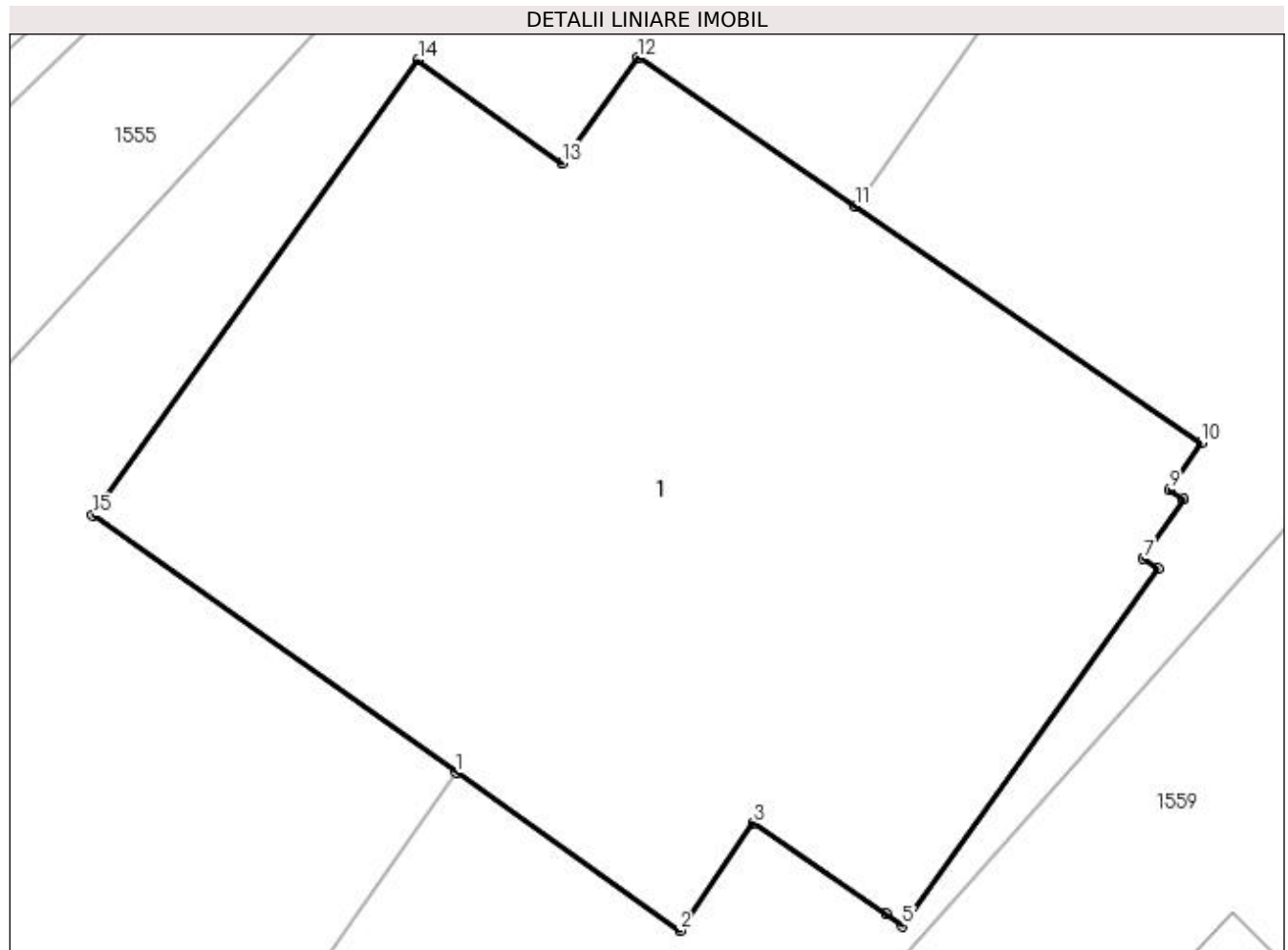
Inscrieri privind dezmembramintele dreptului de proprietate, drepturi reale de garanție și sarcini	Referințe
NU SUNT	

Anexa Nr. 1 La Partea I

Teren

Nr cadastral	Suprafața (mp)*	Observații / Referințe
33252	204	Provenit din CF 33252, nr. cad. 33252

* Suprafața este determinată în planul de proiecție Stereo 70.



Date referitoare la teren

Crt	Categorie folosință	Intravilan	Suprafața (mp)	Tarla	Parcelă	Nr. topo	Observații / Referințe
1	curți constructii	DA	204	-	-	-	

Lungime Segmente

1) Valorile lungimilor segmentelor sunt obținute din proiecție în plan.

Punct început	X / Y	Punct sfârșit	X / Y	Lungime segment (** (m)
1	536.971,799 665.503,173	2	536.976,017 665.500,191	5.166
2	536.976,017 665.500,191	3	536.977,398 665.502,214	2.449
3	536.977,398 665.502,214	4	536.979,91 665.500,499	3.042
4	536.979,91 665.500,499	5	536.980,222 665.500,275	0.384
5	536.980,222 665.500,275	6	536.985,061 665.507,016	8.298

Punct început	X / Y	Punct sfârșit	X / Y	Lungime segment (** (m)
6	536.985,061 665.507,016	7	536.984,772 665.507,213	0.35
7	536.984,772 665.507,213	8	536.985,533 665.508,328	1.35
8	536.985,533 665.508,328	9	536.985,26 665.508,515	0.331
9	536.985,26 665.508,515	10	536.985,864 665.509,4	1.071
10	536.985,864 665.509,4	11	536.979,329 665.513,862	7.913
11	536.979,329 665.513,862	12	536.975,217 665.516,67	4.979
12	536.975,217 665.516,67	13	536.973,792 665.514,677	2.45
13	536.973,792 665.514,677	14	536.971,069 665.516,624	3.347
14	536.971,069 665.516,624	15	536.964,924 665.508,032	10.563
15	536.964,924 665.508,032	1	536.971,799 665.503,173	8.419

** Lungimile segmentelor sunt determinate în planul de proiecție Stereo 70 și sunt rotunjite la 1 milimetru.

*** Distanța dintre puncte este formată din segmente cumulate ce sunt mai mici decât valoarea 1 milimetru.

**DATE DESPRE IMOBILUL NR. 1559**

Oficiul de Cadastru și Publicitate Imobiliară SUCEAVA
Biroul de Cadastru și Publicitate Imobiliară Campulung Moldovenesc

A. Partea I. Descrierea imobilului

TEREN Intravilan

Adresa: Loc. Pojorâta, Jud. Suceava, Loc numit Izvorul Giumalau

Nr. Crt	Nr cadastral Nr. topografic	Suprafața* (mp)	Observații / Referințe
A1	35072	2.300	Sector cadastral:70 Teren neimprejmuit; Provenit din CF 35072, nr. cad. 35072

Construcții

Crt	Nr cadastral Nr. topografic	Adresa	Observații / Referințe
A1.1		Loc. Pojorâta, Jud. Suceava, Loc numit Izvorul Giumalau	Nr. niveluri:1; S. construita la sol:115 mp; S. construita desfasurata:115 mp; Anexă, P
A1.2		Loc. Pojorâta, Jud. Suceava, Loc numit Izvorul Giumalau	Nr. niveluri:1; S. construita la sol:25 mp; S. construita desfasurata:25 mp; Anexă, P

B. Partea II. Proprietari și acte

Inscrieri privitoare la dreptul de proprietate și alte drepturi reale		Referințe
9755 / 25/06/2021		
Act Notarial nr. 585, din 23/04/2004 emis de BNP Stelian Catargiu;		
B1	Intabulare, drept de PROPRIETATE ca bun comun, dobandit prin Conventie, cota actuala 1574/2300 1) PAZIUC ALEXANDRU 2) PAZIUC PETRONELA	A1
Act Notarial nr. 423, din 02/03/2021 emis de Rotaru Dorina;		
B2	Intabulare, drept de PROPRIETATE, ca bun comun, dobandit prin Conventie, cota actuala 726/2300 1) PAZIUC ALEXANDRU 2) PAZIUC PETRONELA	A1
1559 / 30/10/2022		
Act Administrativ nr. Adeverință nr. 1700, din 02/11/2022 emis de Primăria Comunei Pojorâta;		
B3	Intabulare, drept de PROPRIETATE, dobandit prin Lege, cota actuala 1/1 1) PAZIUC ALEXANDRU 2) PAZIUC PETRONELA	A1.1, A1.2

C. Partea III. SARCINI .

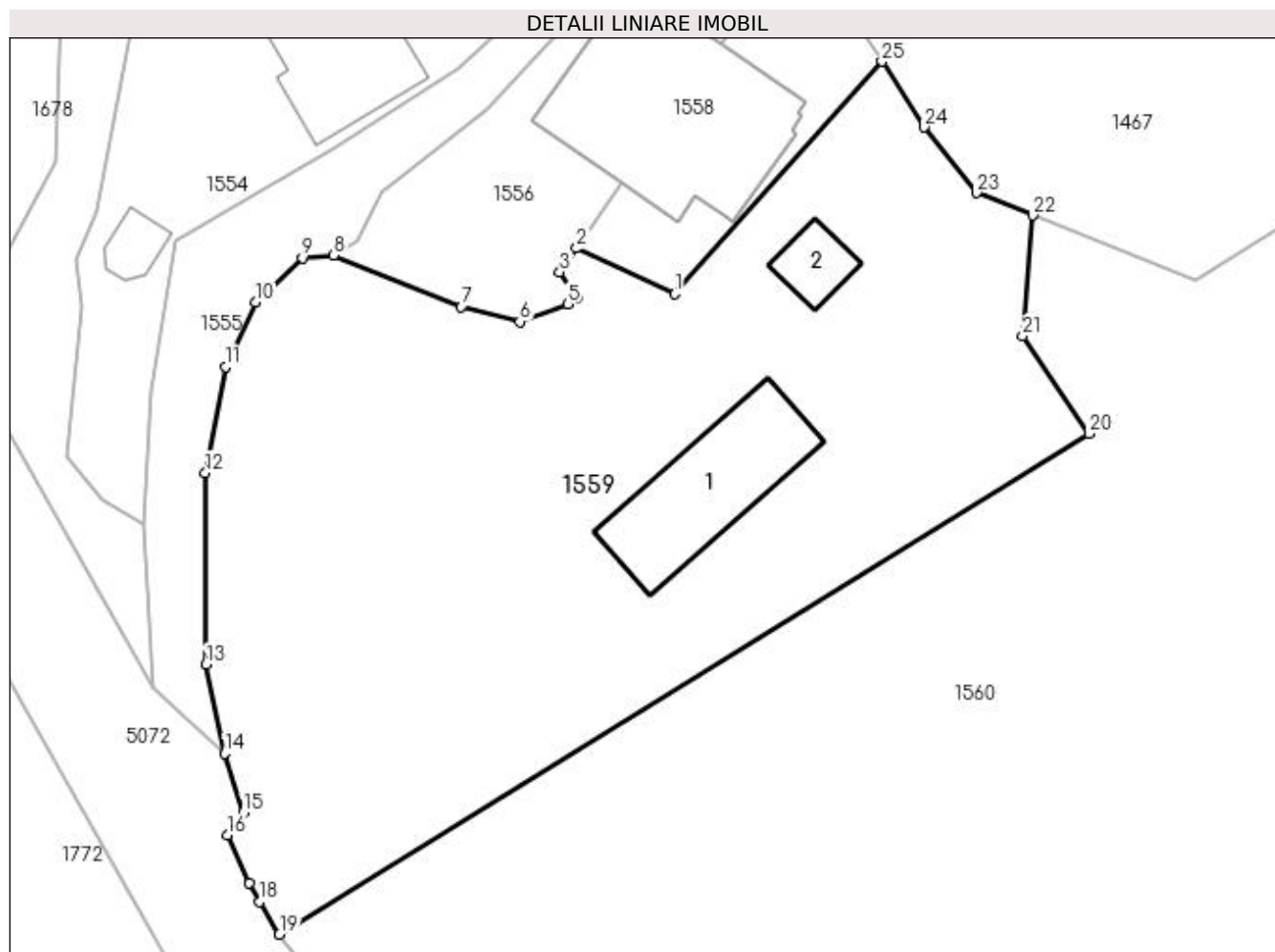
Inscrieri privind dezmembramintele dreptului de proprietate, drepturi reale de garanție și sarcini	Referințe
NU SUNT	

Anexa Nr. 1 La Partea I

Teren

Nr cadastral	Suprafața (mp)*	Observații / Referințe
35072	2.300	Provenit din CF 35072, nr. cad. 35072

* Suprafața este determinată în planul de proiecție Stereo 70.



Date referitoare la teren

Crt	Categorie folosință	Intra vilan	Suprafața (mp)	Tarla	Parcelă	Nr. topo	Observații / Referințe
1	curți constructii	DA	585	-	-	-	
2	faneata	DA	1.715	-	-	-	

Date referitoare la construcții

Crt	Număr	Destinație construcție	Supraf. (mp)	Situație juridică	Observații / Referințe
A1.1		construcții anexa	115	Cu acte	Nr. niveluri:1; S. construita la sol:115 mp; S. construita desfasurata:115 mp; Anexă, P
A1.2		construcții anexa	25	Cu acte	Nr. niveluri:1; S. construita la sol:25 mp; S. construita desfasurata:25 mp; Anexă, P

Lungime Segmente

1) Valorile lungimilor segmentelor sunt obținute din proiecție în plan.

Punct început	X / Y	Punct sfârșit	X / Y	Lungime segment (** (m)	Punct început	X / Y	Punct sfârșit	X / Y	Lungime segment (** (m)
1	536.975,801 665.494,743	2	536.968,311 665.498,222	8.259	2	536.968,311 665.498,222	3	536.967,019 665.496,42	2.217
3	536.967,019 665.496,42	4	536.968,387 665.494,444	2.403	4	536.968,387 665.494,444	5	536.967,63 665.493,952	0.903

Punct început	X / Y	Punct sfârșit	X / Y	Lungime segment (** (m)
5	536.967,63 665.493,952	6	536.963,968 665.492,619	3.897
7	536.959,493 665.493,771	8	536.949,735 665.497,68	10.512
9	536.947,357 665.497,486	10	536.943,743 665.494,119	4.939
11	536.941,47 665.489,178	12	536.939,925 665.481,076	8.248
13	536.939,96 665.466,425	14	536.941,396 665.459,618	6.957
15	536.942,816 665.455,116	16	536.941,633 665.453,402	2.083
17	536.943,301 665.449,74	18	536.944,073 665.448,319	1.617
19	536.945,598 665.445,814	20	537.007,462 665.484,06	72.732
21	537.002,393 665.491,526	22	537.003,161 665.500,748	9.254
23	536.998,863 665.502,468	24	536.994,888 665.507,479	6.396
25	536.991,645 665.512,493	1	536.975,801 665.494,743	23.793

Punct început	X / Y	Punct sfârșit	X / Y	Lungime segment (** (m)
6	536.963,968 665.492,619	7	536.959,493 665.493,771	4.621
8	536.949,735 665.497,68	9	536.947,357 665.497,486	2.386
10	536.943,743 665.494,119	11	536.941,47 665.489,178	5.439
12	536.939,925 665.481,076	13	536.939,96 665.466,425	14.651
14	536.941,396 665.459,618	15	536.942,816 665.455,116	4.721
16	536.941,633 665.453,402	17	536.943,301 665.449,74	4.024
18	536.944,073 665.448,319	19	536.945,598 665.445,814	2.933
20	537.007,462 665.484,06	21	537.002,393 665.491,526	9.024
22	537.003,161 665.500,748	23	536.998,863 665.502,468	4.629
24	536.994,888 665.507,479	25	536.991,645 665.512,493	5.971

** Lungimile segmentelor sunt determinate în planul de proiecție Stereo 70 și sunt rotunjite la 1 milimetru.

*** Distanța dintre puncte este formată din segmente cumulate ce sunt mai mici decât valoarea 1 milimetru.

**DATE DESPRE IMOBILUL NR. 1560**

Oficiul de Cadastru și Publicitate Imobiliară SUCEAVA
Biroul de Cadastru și Publicitate Imobiliară Câmpulung Moldovenesc

A. Partea I. Descrierea imobilului

TEREN Necunoscut

Adresa: Loc. Pojorâta, Str Izvorul Giumalău, Nr. 183, Jud. Suceava

Nr. Crt	Nr cadastral Nr. topografic	Suprafața* (mp)	Observații / Referințe
A1	34946	12.642	Sector cadastral:70 Teren neimprejmuit; Provenit din CF 34946, nr. cad. 34946

B. Partea II. Proprietari și acte

Inscrieri privitoare la dreptul de proprietate și alte drepturi reale		Referințe
3454 / 04/03/2021		
Hotarare Judecatoreasca nr. Sentinta Civila nr. 2152, din 07/06/1996 emis de Judecătoria Câmpulung Moldovenesc;		
B1	Intabulare, drept de PROPRIETATE, dobandit prin Hotarare Judecatoreasca, cota actuala 3/4 1) ȚIFLEA LENUȚA-CRISTINA	A1
Act Notarial nr. 1252, din 19/07/2019 emis de Taran Liliana;		
B2	Intabulare, drept de PROPRIETATE, ca bun propriu , cu titlu de donatie, dobandit prin Conventie, cota actuala 1/4 1) ȚIFLEA LENUȚA-CRISTINA	A1

C. Partea III. SARCINI .

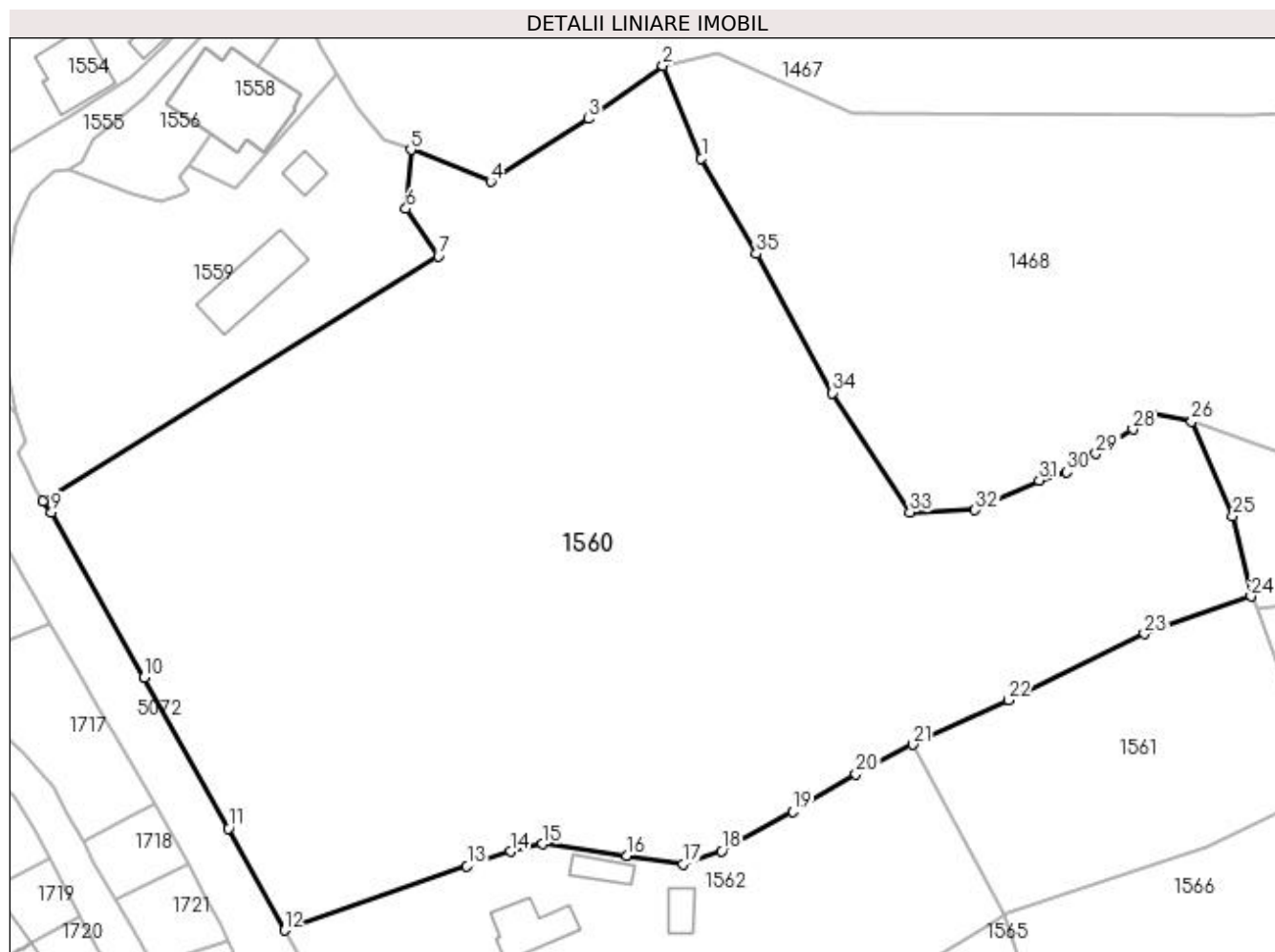
Inscrieri privind dezmembramintele dreptului de proprietate, drepturi reale de garanție și sarcini	Referințe
NU SUNT	

Anexa Nr. 1 La Partea I

Teren

Nr cadastral	Suprafața (mp)*	Observații / Referințe
34946	12.642	Provenit din CF 34946, nr. cad. 34946

* Suprafața este determinată în planul de proiecție Stereo 70.



Date referitoare la teren

Crt	Categorie folosință	Intravilan	Suprafața (mp)	Tarla	Parcelă	Nr. topo	Observații / Referințe
1	faneata	DA	6.241	-	-	-	
2	pasune	DA	3.908	-	-	-	
3	pasune	NU	2.493	-	-	-	

Lungime Segmente

1) Valorile lungimilor segmentelor sunt obținute din proiecție în plan.

Punct început	X / Y	Punct sfârșit	X / Y	Lungime segment (** (m)
1	537.048,617 665.499,408	2	537.042,63 665.513,912	15.691
3	537.030,971 665.505,585	4	537.015,665 665.495,759	18.189
5	537.003,161 665.500,748	6	537.002,393 665.491,526	9.254
7	537.007,462 665.484,06	8	536.945,598 665.445,814	72.732

Punct început	X / Y	Punct sfârșit	X / Y	Lungime segment (** (m)
2	537.042,63 665.513,912	3	537.030,971 665.505,585	14.327
4	537.015,665 665.495,759	5	537.003,161 665.500,748	13.463
6	537.002,393 665.491,526	7	537.007,462 665.484,06	9.024
8	536.945,598 665.445,814	9	536.946,907 665.444,009	2.23

Punct început	X / Y	Punct sfârșit	X / Y	Lungime segment (** (m)
9	536.946,907 665.444,009	10	536.961,391 665.418,217	29.581
11	536.974,628 665.394,559	12	536.983,368 665.378,633	18.167
13	537.011,951 665.388,705	14	537.018,748 665.390,978	7.167
15	537.023,777 665.392,125	16	537.036,911 665.390,338	13.255
17	537.045,799 665.388,987	18	537.051,806 665.391,02	6.342
19	537.062,966 665.397,17	20	537.072,826 665.403,084	11.498
21	537.081,674 665.407,703	22	537.096,669 665.414,67	16.534
23	537.117,993 665.424,99	24	537.134,679 665.430,881	17.695
25	537.131,834 665.443,451	26	537.125,387 665.458,213	16.108
27	537.119,171 665.459,444	28	537.116,189 665.456,992	3.861
29	537.110,385 665.453,213	30	537.105,847 665.450,299	5.393
31	537.101,494 665.449,042	32	537.091,492 665.444,404	11.025
33	537.081,302 665.444,023	34	537.069,167 665.462,701	22.274
35	537.057,262 665.484,468	1	537.048,617 665.499,408	17.261

Punct început	X / Y	Punct sfârșit	X / Y	Lungime segment (** (m)
10	536.961,391 665.418,217	11	536.974,628 665.394,559	27.109
12	536.983,368 665.378,633	13	537.011,951 665.388,705	30.306
14	537.018,748 665.390,978	15	537.023,777 665.392,125	5.158
16	537.036,911 665.390,338	17	537.045,799 665.388,987	8.99
18	537.051,806 665.391,02	19	537.062,966 665.397,17	12.742
20	537.072,826 665.403,084	21	537.081,674 665.407,703	9.981
22	537.096,669 665.414,67	23	537.117,993 665.424,99	23.69
24	537.134,679 665.430,881	25	537.131,834 665.443,451	12.888
26	537.125,387 665.458,213	27	537.119,171 665.459,444	6.337
28	537.116,189 665.456,992	29	537.110,385 665.453,213	6.926
30	537.105,847 665.450,299	31	537.101,494 665.449,042	4.531
32	537.091,492 665.444,404	33	537.081,302 665.444,023	10.197
34	537.069,167 665.462,701	35	537.057,262 665.484,468	24.81

** Lungimile segmentelor sunt determinate în planul de proiecție Stereo 70 și sunt rotunjite la 1 milimetru.

*** Distanța dintre puncte este formată din segmente cumulate ce sunt mai mici decât valoarea 1 milimetru.

**DATE DESPRE IMOBILUL NR. 1561**

Oficiul de Cadastru și Publicitate Imobiliară SUCEAVA
Biroul de Cadastru și Publicitate Imobiliară Campulung Moldovenesc

A. Partea I. Descrierea imobilului

TEREN Extravilan

Adresa: Jud. Suceava, Loc numit Izvorul Giumalau

Nr. Crt	Nr cadastral Nr. topografic	Suprafața* (mp)	Observații / Referințe
A1	30643	1.823	Sector cadastral:70 Teren neimprejmuț; Provenit din CF 30643, nr. cad. 30643

B. Partea II. Proprietari și acte

Inscrieri privitoare la dreptul de proprietate și alte drepturi reale		Referințe
6825 / 26/08/2010		
Act Notarial nr. 925, din 24/08/2010 emis de BNP TARAN LILIANA;		
B1	Intabulare, drept de PROPRIETATE, dobândit prin Convenție, cota actuala 1723/1823 1) LEHACI MARICICA 2) LEHACI PETRIA	A1
1561 / 30/10/2022		
Act Normativ nr. Lege nr. 7, din 13/03/1996 emis de Parlamentul României;		
B2	Intabulare, drept de PROPRIETATE, dobândit prin Lege, cota actuala 100/1823 1) NEIDENTIFICAT NEIDENTIFICAT	A1
Act Administrativ nr. Adeverință nr. 598, din 24/10/2022 emis de Primăria Comunei Pojorâta;		
B3	Se notează posesia faptică în favoarea lui 1) LEHACI MARICICA 2) LEHACI PETRIA	A1

C. Partea III. SARCINI .

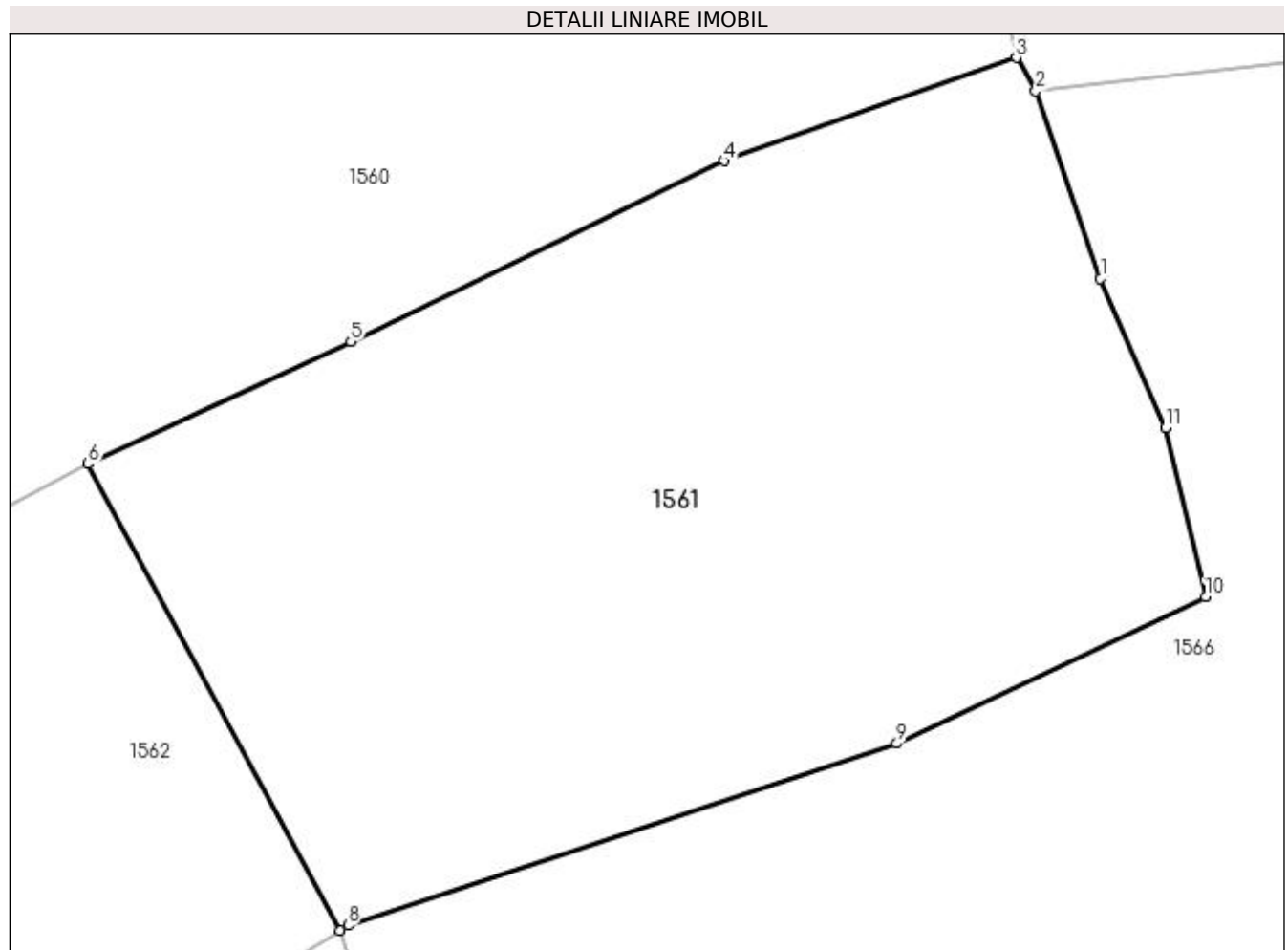
Inscrieri privind dezmembramintele dreptului de proprietate, drepturi reale de garanție și sarcini	Referințe
NU SUNT	

Anexa Nr. 1 La Partea I

Teren

Nr cadastral	Suprafața (mp)*	Observații / Referințe
30643	1.823	Provenit din CF 30643, nr. cad. 30643

* Suprafața este determinată în planul de proiecție Stereo 70.



Date referitoare la teren

Crt	Categorie folosință	Intra vilan	Suprafața (mp)	Tarla	Parcelă	Nr. topo	Observații / Referințe
1	pasune	NU	1.823	-	-	-	

Lungime Segmente

1) Valorile lungimilor segmentelor sunt obținute din proiecție în plan.

Punct început	X / Y	Punct sfârșit	X / Y	Lungime segment (** (m)
1	537.139,486 665.418,266	2	537.135,788 665.428,986	11.34
2	537.135,788 665.428,986	3	537.134,679 665.430,881	2.196
3	537.134,679 665.430,881	4	537.117,993 665.424,99	17.695
4	537.117,993 665.424,99	5	537.096,669 665.414,67	23.69
5	537.096,669 665.414,67	6	537.081,674 665.407,703	16.534

Punct început	X / Y	Punct sfârșit	X / Y	Lungime segment (** (m)
6	537.081,674 665.407,703	7	537.096,058 665.381,067	30.272
7	537.096,058 665.381,067	8	537.096,508 665.381,349	0.531
8	537.096,508 665.381,349	9	537.127,86 665.391,746	33.031
9	537.127,86 665.391,746	10	537.145,488 665.400,113	19.513
10	537.145,488 665.400,113	11	537.143,189 665.409,741	9.899
11	537.143,189 665.409,741	1	537.139,486 665.418,266	9.295

** Lungimile segmentelor sunt determinate în planul de proiecție Stereo 70 și sunt rotunjite la 1 milimetru.

*** Distanța dintre puncte este formată din segmente cumulate ce sunt mai mici decât valoarea 1 milimetru.

**DATE DESPRE IMOBILUL NR. 1562**

Oficiul de Cadastru și Publicitate Imobiliară SUCEAVA
Biroul de Cadastru și Publicitate Imobiliară Campulung Moldovenesc

A. Partea I. Descrierea imobilului

TEREN Intravilan

Adresa: Loc. Pojorâta, Str Izvorul Giumalău, Nr. 185, Jud. Suceava

Nr. Crt	Nr cadastral Nr. topografic	Suprafața* (mp)	Observații / Referințe
A1	30403	2.691	Sector cadastral:70 Teren neimprejmuit; Provenit din CF 30403, nr. cad. 30403

Construcții

Crt	Nr cadastral Nr. topografic	Adresa	Observații / Referințe
A1.1		Loc. Pojorâta, Str Izvorul Giumalău, Nr. 185, Jud. Suceava	Nr. niveluri:2; S. construita la sol:75 mp; S. construita desfasurata:150 mp; Casă de locuit, P+M
A1.2		Loc. Pojorâta, Str Izvorul Giumalău, Nr. 185, Jud. Suceava	Nr. niveluri:1; S. construita la sol:30 mp; S. construita desfasurata:30 mp; Anexă, P
A1.3		Loc. Pojorâta, Str Izvorul Giumalău, Nr. 185, Jud. Suceava	Nr. niveluri:1; S. construita la sol:28 mp; S. construita desfasurata:28 mp; Anexă, P

B. Partea II. Proprietari și acte

Inscrieri privitoare la dreptul de proprietate și alte drepturi reale		Referințe
6026 / 06/10/2009		
Act Notarial nr. 449, din 05/09/2009 emis de BNP TARAN LILIANA;		
B1	Intabulare, drept de PROPRIETATE, dobandit prin Conventie, cota actuala 1/1 1) LEHACI MARICICA 2) LEHACI PETRIA	A1
1562 / 30/10/2022		
Act Administrativ nr. Adeverință nr. 1700, din 02/11/2022 emis de Primăria Comunei Pojorâta;		
B2	Intabulare, drept de PROPRIETATE, dobandit prin Lege, cota actuala 1/1 1) LEHACI MARICICA 2) LEHACI PETRIA	A1.1, A1.2, A1.3

C. Partea III. SARCINI .

Inscrieri privind dezmembramintele dreptului de proprietate, drepturi reale de garanție și sarcini	Referințe
NU SUNT	

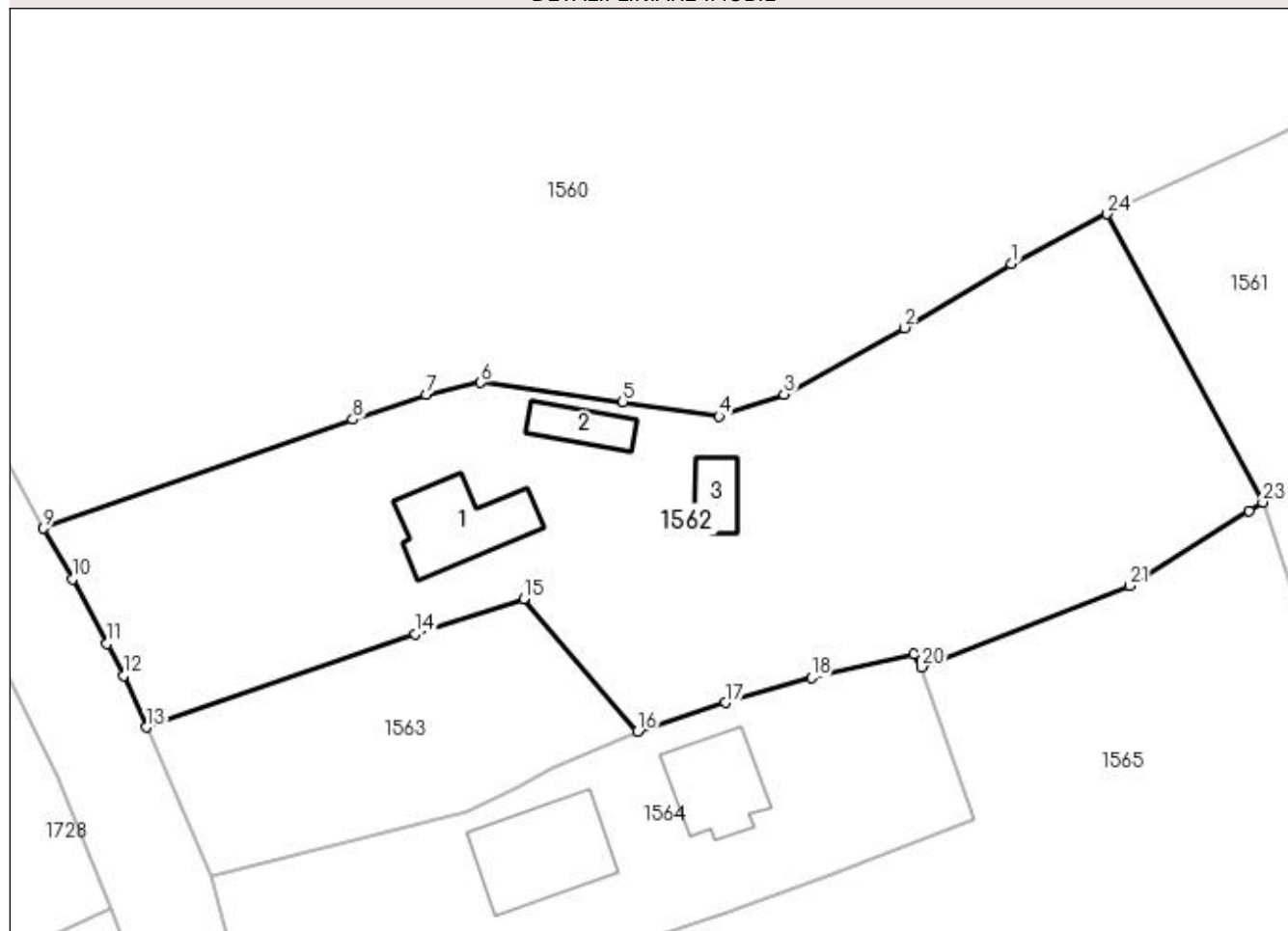
Anexa Nr. 1 La Partea I

Teren

Nr cadastral	Suprafața (mp)*	Observații / Referințe
30403	2.691	Provenit din CF 30403, nr. cad. 30403

* Suprafața este determinată în planul de proiecție Stereo 70.

DETALII LINIARE IMOBIL



Date referitoare la teren

Crt	Categorie folosință	Intravilan	Suprafața (mp)	Tarla	Parcelă	Nr. topo	Observații / Referințe
1	curți constructii	DA	1.604	-	-	-	
2	faneata	DA	1.087	-	-	-	

Date referitoare la construcții

Crt	Număr	Destinație construcție	Supraf. (mp)	Situație juridică	Observații / Referințe
A1.1		construcții de locuințe	75	Cu acte	Nr. niveluri:2; S. construita la sol:75 mp; S. construita desfasurata:150 mp; Casă de locuit, P+M
A1.2		construcții anexa	30	Cu acte	Nr. niveluri:1; S. construita la sol:30 mp; S. construita desfasurata:30 mp; Anexă, P
A1.3		construcții anexa	28	Cu acte	Nr. niveluri:1; S. construita la sol:28 mp; S. construita desfasurata:28 mp; Anexă, P

Lungime Segmente

1) Valorile lungimilor segmentelor sunt obținute din proiecție în plan.

Punct început	X / Y	Punct sfârșit	X / Y	Lungime segment (** (m)
1	537.072,826 665.403,084	2	537.062,966 665.397,17	11.498

Punct început	X / Y	Punct sfârșit	X / Y	Lungime segment (** (m)
2	537.062,966 665.397,17	3	537.051,806 665.391,02	12.742

Punct început	X / Y	Punct sfârșit	X / Y	Lungime segment (** (m)	Punct început	X / Y	Punct sfârșit	X / Y	Lungime segment (** (m)
3	537.051,806 665.391,02	4	537.045,799 665.388,987	6.342	4	537.045,799 665.388,987	5	537.036,911 665.390,338	8.99
5	537.036,911 665.390,338	6	537.023,777 665.392,125	13.255	6	537.023,777 665.392,125	7	537.018,748 665.390,978	5.158
7	537.018,748 665.390,978	8	537.011,951 665.388,705	7.167	8	537.011,951 665.388,705	9	536.983,368 665.378,633	30.306
9	536.983,368 665.378,633	10	536.986,044 665.373,981	5.367	10	536.986,044 665.373,981	11	536.989,239 665.367,997	6.784
11	536.989,239 665.367,997	12	536.990,736 665.365,031	3.322	12	536.990,736 665.365,031	13	536.992,835 665.360,259	5.213
13	536.992,835 665.360,259	14	537.017,696 665.368,879	26.313	14	537.017,696 665.368,879	15	537.027,738 665.372,156	10.563
15	537.027,738 665.372,156	16	537.038,255 665.359,881	16.164	16	537.038,255 665.359,881	17	537.046,38 665.362,54	8.549
17	537.046,38 665.362,54	18	537.054,332 665.364,86	8.284	18	537.054,332 665.364,86	19	537.063,803 665.367,05	9.721
19	537.063,803 665.367,05	20	537.064,522 665.365,845	1.403	20	537.064,522 665.365,845	21	537.083,713 665.373,35	20.606
21	537.083,713 665.373,35	22	537.094,795 665.380,278	13.069	22	537.094,795 665.380,278	23	537.096,058 665.381,067	1.489
23	537.096,058 665.381,067	24	537.081,674 665.407,703	30.272	24	537.081,674 665.407,703	1	537.072,826 665.403,084	9.981

** Lungimile segmentelor sunt determinate în planul de proiecție Stereo 70 și sunt rotunjite la 1 milimetru.

*** Distanța dintre puncte este formată din segmente cumulate ce sunt mai mici decât valoarea 1 milimetru.

**DATE DESPRE IMOBILUL NR. 1563**

Oficiul de Cadastru și Publicitate Imobiliară SUCEAVA
Biroul de Cadastru și Publicitate Imobiliară Campulung Moldovenesc

A. Partea I. Descrierea imobilului

TEREN Intravilan

Adresa: Loc. Pojorâta, Jud. Suceava, Loc numit Izvorul Giumalau

Nr. Crt	Nr cadastral Nr. topografic	Suprafața* (mp)	Observații / Referințe
A1	30402	629	Sector cadastral:70 Teren neimprejmuit; Provenit din CF 30402, nr. cad. 30402

B. Partea II. Proprietari și acte

Inscrieri privitoare la dreptul de proprietate și alte drepturi reale		Referințe
1502 / 11/02/2013		
Act Notarial nr. 447, din 11/02/2013 emis de LOSTUN ION;		
B1	Intabulare, drept de PROPRIETATE, ca bun comun, dobandit prin Conventie, cota actuala 1/1 1) LEHACI MARICICA 2) LEHACI PETRIA	A1

C. Partea III. SARCINI .

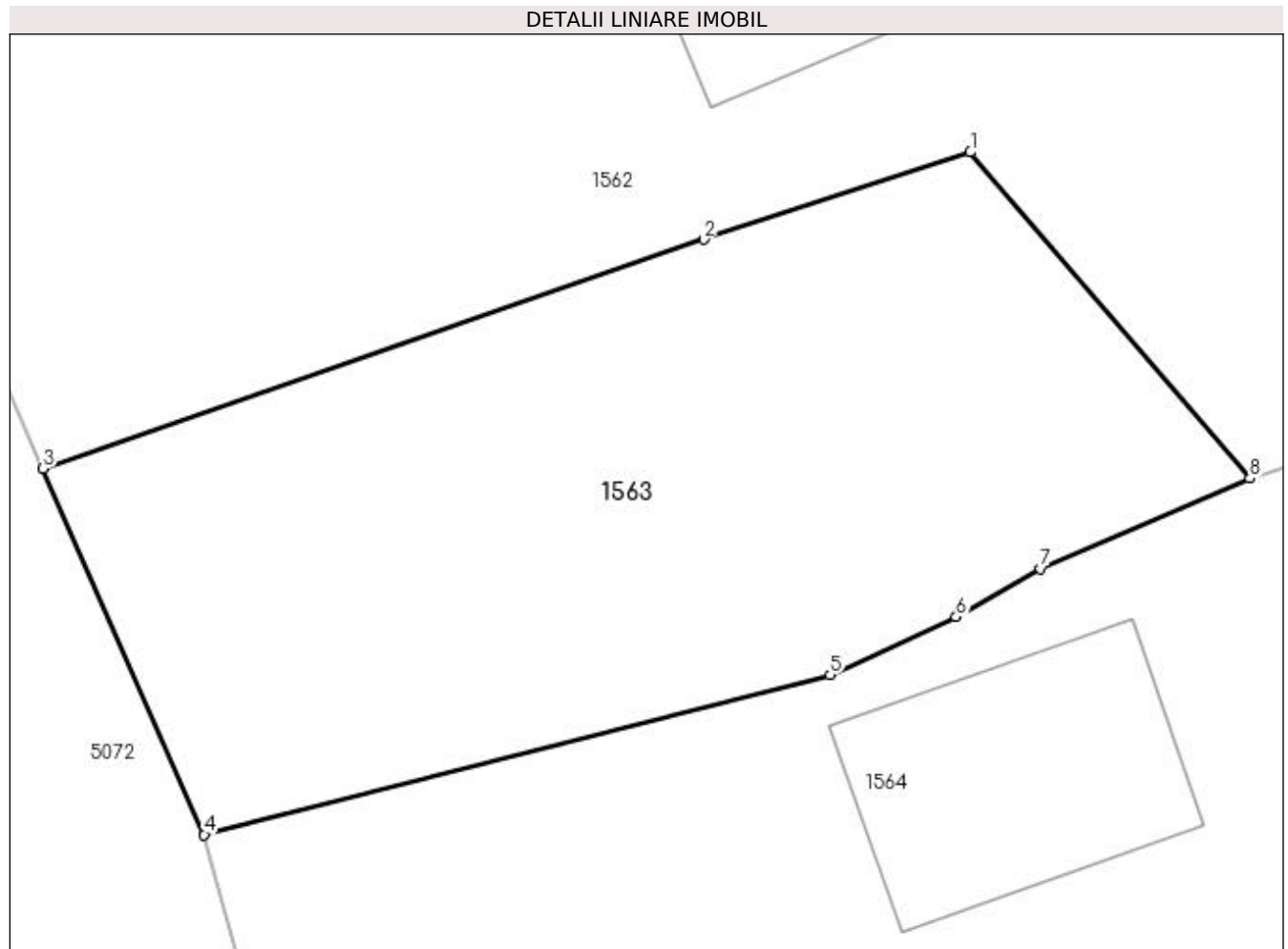
Inscrieri privind dezmembramintele dreptului de proprietate, drepturi reale de garanție și sarcini	Referințe
NU SUNT	

Anexa Nr. 1 La Partea I

Teren

Nr cadastral	Suprafața (mp)*	Observații / Referințe
30402	629	Provenit din CF 30402, nr. cad. 30402

* Suprafața este determinată în planul de proiecție Stereo 70.



Date referitoare la teren

Crt	Categorie folosință	Intravilan	Suprafața (mp)	Tarla	Parcelă	Nr. topo	Observații / Referințe
1	faneata	DA	629	-	-	-	

Lungime Segmente

1) Valorile lungimilor segmentelor sunt obținute din proiecție în plan.

Punct început	X / Y	Punct sfârșit	X / Y	Lungime segment (** (m)
1	537.027,738 665.372,156	2	537.017,696 665.368,879	10.563
2	537.017,696 665.368,879	3	536.992,835 665.360,259	26.313
3	536.992,835 665.360,259	4	536.998,9 665.346,474	15.06
4	536.998,9 665.346,474	5	537.022,459 665.352,486	24.314
5	537.022,459 665.352,486	6	537.027,197 665.354,672	5.218

Punct început	X / Y	Punct sfârșit	X / Y	Lungime segment (** (m)
6	537.027,197 665.354,672	7	537.030,379 665.356,478	3.659
7	537.030,379 665.356,478	8	537.038,255 665.359,881	8.58
8	537.038,255 665.359,881	1	537.027,738 665.372,156	16.164

** Lungimile segmentelor sunt determinate în planul de proiecție Stereo 70 și sunt rotunjite la 1 milimetru.

*** Distanța dintre puncte este formată din segmente cumulate ce sunt mai mici decât valoarea 1 milimetru.

**DATE DESPRE IMOBILUL NR. 1564**

Oficiul de Cadastru și Publicitate Imobiliară SUCEAVA
Biroul de Cadastru și Publicitate Imobiliară Campulung Moldovenesc

A. Partea I. Descrierea imobilului

TEREN Intravilan

Adresa: Loc. Pojorâta, Str Izvorul Giumalău, Nr. 187, Jud. Suceava

Nr. Crt	Nr cadastral Nr. topografic	Suprafața* (mp)	Observații / Referințe
A1	31986	1.232	Sector cadastral:70 Teren imprejmuit; Provenit din CF 31986, nr. cad. 31986

Construcții

Crt	Nr cadastral Nr. topografic	Adresa	Observații / Referințe
A1.1		Loc. Pojorâta, Str Izvorul Giumalău, Nr. 187, Jud. Suceava	Nr. niveluri:1; S. construita la sol:100 mp; S. construita desfasurata:100 mp; Casă de locuit, P
A1.2		Loc. Pojorâta, Str Izvorul Giumalău, Nr. 187, Jud. Suceava	Nr. niveluri:1; S. construita la sol:68 mp; S. construita desfasurata:68 mp; Anexă, P

B. Partea II. Proprietari și acte

Inscrieri privitoare la dreptul de proprietate și alte drepturi reale		Referințe
3144 / 05/03/2014		
Act Notarial nr. 238, din 04/03/2014 emis de Taran Liliana;		
B1	Intabulare, drept de PROPRIETATEca bun comun, dobandit prin Conventie, cota actuala 1/1 1) VASILACHE VERONICA 2) VASILACHE DIONISIE	A1
17756 / 30/12/2020		
Act Administrativ nr. Certificat edificare constructii nr. 5898, din 06/11/2020 emis de Primăria Comunei Pojorâta;		
B2	Intabulare, drept de PROPRIETATE, dobandit prin Construire, cota actuala 1/1 1) VASILACHE VERONICA 2) VASILACHE DIONISIE, bun comun	A1.1, A1.2

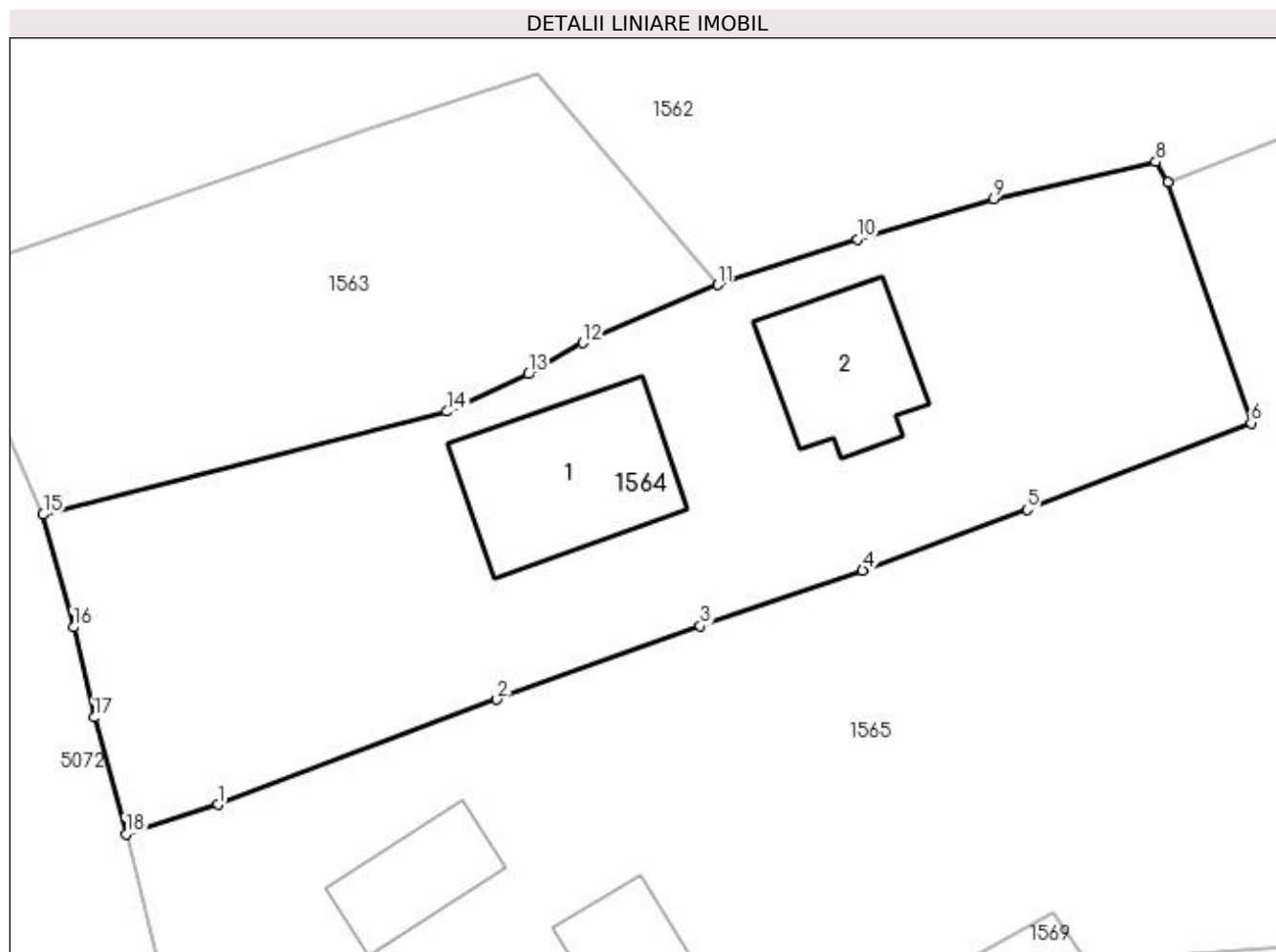
C. Partea III. SARCINI .

Inscrieri privind dezmembramintele dreptului de proprietate, drepturi reale de garanție și sarcini	Referințe
NU SUNT	

Anexa Nr. 1 La Partea I**Teren**

Nr cadastral	Suprafața (mp)*	Observații / Referințe
31986	1.232	Provenit din CF 31986, nr. cad. 31986

* Suprafața este determinată în planul de proiecție Stereo 70.

**Date referitoare la teren**

Crt	Categorie folosință	Intravilan	Suprafața (mp)	Tarla	Parcelă	Nr. topo	Observații / Referințe
1	curți constructii	DA	397	-	-	-	
2	arabil	DA	65	-	-	-	
3	faneata	DA	770	-	-	-	

Date referitoare la construcții

Crt	Număr	Destinație construcție	Supraf. (mp)	Situație juridică	Observații / Referințe
A1.1		construcții de locuințe	100	Cu acte	Nr. niveluri:1; S. construita la sol:100 mp; S. construita desfasurata:100 mp; Casă de locuit, P
A1.2		construcții anexa	68	Cu acte	Nr. niveluri:1; S. construita la sol:68 mp; S. construita desfasurata:68 mp; Anexă, P

Lungime Segmente

1) Valorile lungimilor segmentelor sunt obținute din proiecție în plan.

Punct început	X / Y	Punct sfârșit	X / Y	Lungime segment (** (m)
1	537.009,094 665.329,573	2	537.025,379 665.335,701	17.4

Punct început	X / Y	Punct sfârșit	X / Y	Lungime segment (** (m)
2	537.025,379 665.335,701	3	537.037,222 665.339,983	12.593
3	537.037,222 665.339,983	4	537.046,707 665.343,22	10.022
4	537.046,707 665.343,22	5	537.056,29 665.346,774	10.221
5	537.056,29 665.346,774	6	537.069,36 665.351,82	14.01
6	537.069,36 665.351,82	7	537.064,522 665.365,845	14.836
7	537.064,522 665.365,845	8	537.063,803 665.367,05	1.403
8	537.063,803 665.367,05	9	537.054,332 665.364,86	9.721
9	537.054,332 665.364,86	10	537.046,38 665.362,54	8.284
10	537.046,38 665.362,54	11	537.038,255 665.359,881	8.549
11	537.038,255 665.359,881	12	537.030,379 665.356,478	8.58
12	537.030,379 665.356,478	13	537.027,197 665.354,672	3.659
13	537.027,197 665.354,672	14	537.022,459 665.352,486	5.218
14	537.022,459 665.352,486	15	536.998,9 665.346,474	24.314
15	536.998,9 665.346,474	16	537.000,672 665.339,918	6.791
16	537.000,672 665.339,918	17	537.001,884 665.334,652	5.404
17	537.001,884 665.334,652	18	537.003,73 665.327,848	7.05
18	537.003,73 665.327,848	1	537.009,094 665.329,573	5.635

** Lungimile segmentelor sunt determinate în planul de proiecție Stereo 70 și sunt rotunjite la 1 milimetru.

*** Distanța dintre puncte este formată din segmente cumulate ce sunt mai mici decât valoarea 1 milimetru.

**DATE DESPRE IMOBILUL NR. 1565**

Oficiul de Cadastru și Publicitate Imobiliară SUCEAVA
Biroul de Cadastru și Publicitate Imobiliară Campulung Moldovenesc

A. Partea I. Descrierea imobilului

TEREN Intravilan

Adresa: Loc. Pojorâta, Str Izvorul Giumalău, Nr. 189, Jud. Suceava

Nr. Crt	Nr cadastral Nr. topografic	Suprafața* (mp)	Observații / Referințe
A1	31985	Din acte: 3.595 Masurata: 3.493	Sector cadastral:70 Teren neimprejmuit; Provenit din CF 31985, nr. cad. 31985

Construcții

Crt	Nr cadastral Nr. topografic	Adresa	Observații / Referințe
A1.1		Loc. Pojorâta, Str Izvorul Giumalău, Nr. 189, Jud. Suceava	Nr. niveluri:1; S. construita la sol:66 mp; S. construita desfasurata:66 mp; Casă de locuit, P
A1.2		Loc. Pojorâta, Str Izvorul Giumalău, Nr. 189, Jud. Suceava	Nr. niveluri:1; S. construita la sol:37 mp; S. construita desfasurata:37 mp; Anexă, P
A1.3		Loc. Pojorâta, Str Izvorul Giumalău, Nr. 189, Jud. Suceava	Nr. niveluri:1; S. construita la sol:44 mp; S. construita desfasurata:44 mp; Anexă, P

B. Partea II. Proprietari și acte

Inscrieri privitoare la dreptul de proprietate și alte drepturi reale		Referințe
3143 / 05/03/2014		
Act Notarial nr. 454, din 05/10/2009 emis de BNP TARAN LILIANA;		
B1	Intabulare, drept de PROPRIETATE, dobandit prin Conventie, cota actuala 1/1 1) NISIOI ELISAVETA	A1, A1.1, A1.2, A1.3

C. Partea III. SARCINI .

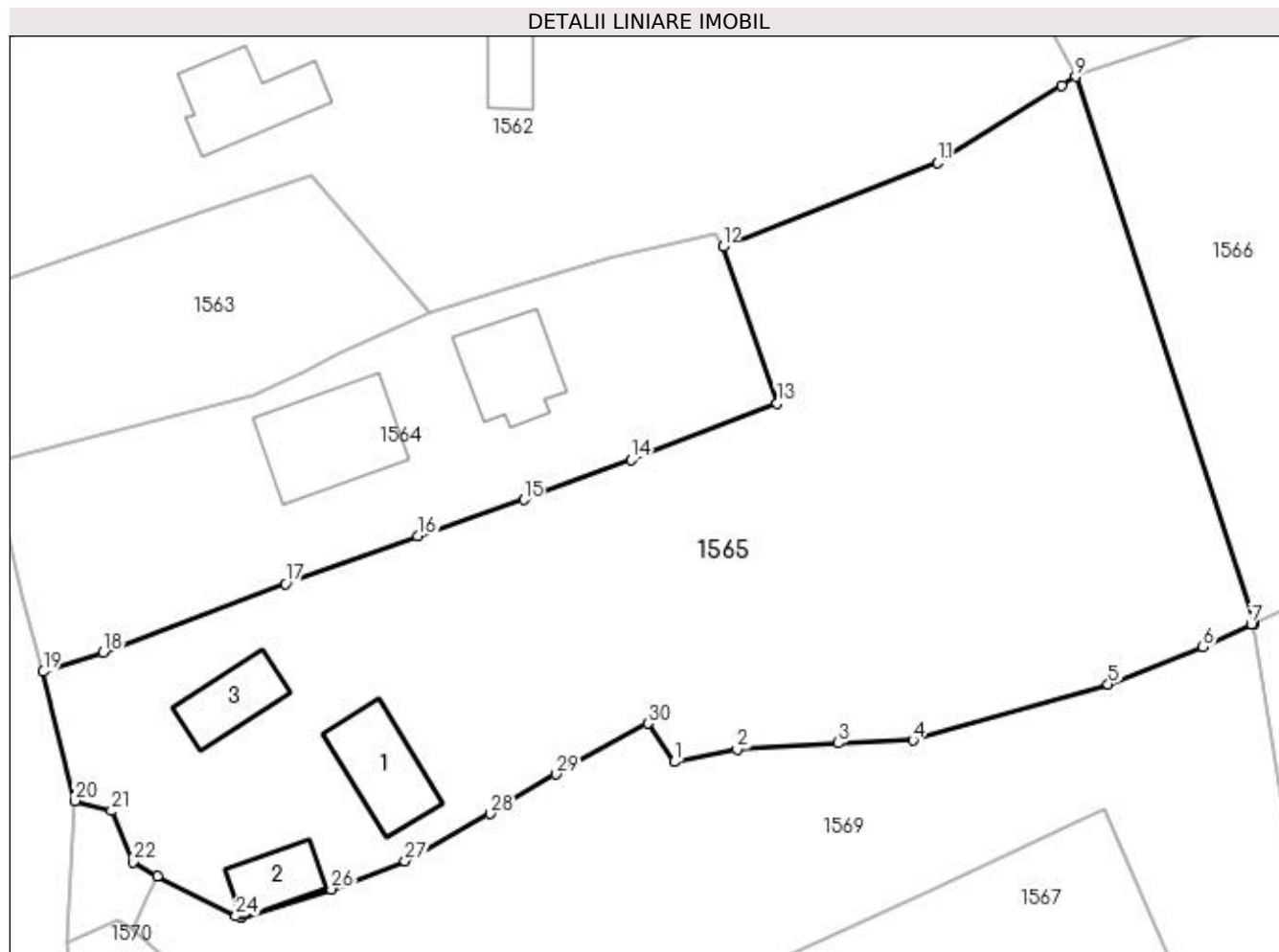
Inscrieri privind dezmembramintele dreptului de proprietate, drepturi reale de garanție și sarcini	Referințe
NU SUNT	

Anexa Nr. 1 La Partea I

Teren

Nr cadastral	Suprafața (mp)*	Observații / Referințe
31985	Din acte: 3.595 Masurata: 3.493	Provenit din CF 31985, nr. cad. 31985

* Suprafața este determinată în planul de proiecție Stereo 70.



Date referitoare la teren

Crt	Categorie folosință	Intra vilan	Suprafața (mp)	Tarla	Parcelă	Nr. topo	Observații / Referințe
1	curți constructii	DA	758	-	-	-	
2	faneata	DA	2.735	-	-	-	

Date referitoare la construcții

Crt	Număr	Destinație construcție	Supraf. (mp)	Situație juridică	Observații / Referințe
A1.1		construcții de locuințe	66	Cu acte	Nr. niveluri:1; S. construita la sol:66 mp; S. construita desfasurata:66 mp; Casă de locuit, P
A1.2		construcții anexa	37	Cu acte	Nr. niveluri:1; S. construita la sol:37 mp; S. construita desfasurata:37 mp; Anexă, P
A1.3		construcții anexa	44	Cu acte	Nr. niveluri:1; S. construita la sol:44 mp; S. construita desfasurata:44 mp; Anexă, P

Lungime Segmente

1) Valorile lungimilor segmentelor sunt obținute din proiecție în plan.

Punct început	X / Y	Punct sfârșit	X / Y	Lungime segment (** (m))
1	537.060,162 665.319,776	2	537.065,773 665.320,909	5.724

Punct început	X / Y	Punct sfârșit	X / Y	Lungime segment (** (m))
2	537.065,773 665.320,909	3	537.074,811 665.321,47	9.055

Punct început	X / Y	Punct sfârșit	X / Y	Lungime segment (** (m))
3	537.074,811 665.321,47	4	537.081,502 665.321,703	6.695
5	537.098,957 665.326,735	6	537.107,436 665.330,056	9.106
7	537.111,755 665.332,073	8	537.112,009 665.332,192	0.28
9	537.096,058 665.381,067	10	537.094,795 665.380,278	1.489
11	537.083,713 665.373,35	12	537.064,522 665.365,845	20.606
13	537.069,36 665.351,82	14	537.056,29 665.346,774	14.01
15	537.046,707 665.343,22	16	537.037,222 665.339,983	10.022
17	537.025,379 665.335,701	18	537.009,094 665.329,573	17.4
19	537.003,73 665.327,848	20	537.006,58 665.316,307	11.888
21	537.009,832 665.315,392	22	537.011,74 665.310,844	4.932
23	537.013,945 665.309,569	24	537.020,966 665.305,991	7.88
25	537.021,43 665.305,867	26	537.029,478 665.308,395	8.436
27	537.036,088 665.310,935	28	537.043,669 665.315,16	8.679
29	537.049,551 665.318,683	30	537.057,794 665.323,232	9.415

Punct început	X / Y	Punct sfârșit	X / Y	Lungime segment (** (m))
4	537.081,502 665.321,703	5	537.098,957 665.326,735	18.166
6	537.107,436 665.330,056	7	537.111,755 665.332,073	4.767
8	537.112,009 665.332,192	9	537.096,058 665.381,067	51.412
10	537.094,795 665.380,278	11	537.083,713 665.373,35	13.069
12	537.064,522 665.365,845	13	537.069,36 665.351,82	14.836
14	537.056,29 665.346,774	15	537.046,707 665.343,22	10.221
16	537.037,222 665.339,983	17	537.025,379 665.335,701	12.593
18	537.009,094 665.329,573	19	537.003,73 665.327,848	5.635
20	537.006,58 665.316,307	21	537.009,832 665.315,392	3.378
22	537.011,74 665.310,844	23	537.013,945 665.309,569	2.547
24	537.020,966 665.305,991	25	537.021,43 665.305,867	0.48
26	537.029,478 665.308,395	27	537.036,088 665.310,935	7.081
28	537.043,669 665.315,16	29	537.049,551 665.318,683	6.856
30	537.057,794 665.323,232	1	537.060,162 665.319,776	4.189

** Lungimile segmentelor sunt determinate în planul de proiecție Stereo 70 și sunt rotunjite la 1 milimetru.

*** Distanța dintre puncte este formată din segmente cumulate ce sunt mai mici decât valoarea 1 milimetru.

**DATE DESPRE IMOBILUL NR. 1566**

Oficiul de Cadastru și Publicitate Imobiliară SUCEAVA
Biroul de Cadastru și Publicitate Imobiliară Campulung Moldovenesc

A. Partea I. Descrierea imobilului

TEREN Necunoscut

Adresa: Loc. Pojorâta, Jud. Suceava, Loc numit Izvorul Giumalau

Nr. Crt	Nr cadastral Nr. topografic	Suprafața* (mp)	Observații / Referințe
A1	30398	13.932	Sector cadastral:70 Teren neimprejmuit; Provenit din CF 30398, nr. cad. 30398

B. Partea II. Proprietari și acte

Inscrieri privitoare la dreptul de proprietate și alte drepturi reale		Referințe
6055 / 07/10/2009		
Act Notarial nr. 454, din 05/10/2009 emis de BNP TARAN LILIANA;		
B1	Intabulare, drept de PROPRIETATE, dobandit prin Conventie, cota actuala 1/1 1) NISIOI ELISAVETA	A1

C. Partea III. SARCINI .

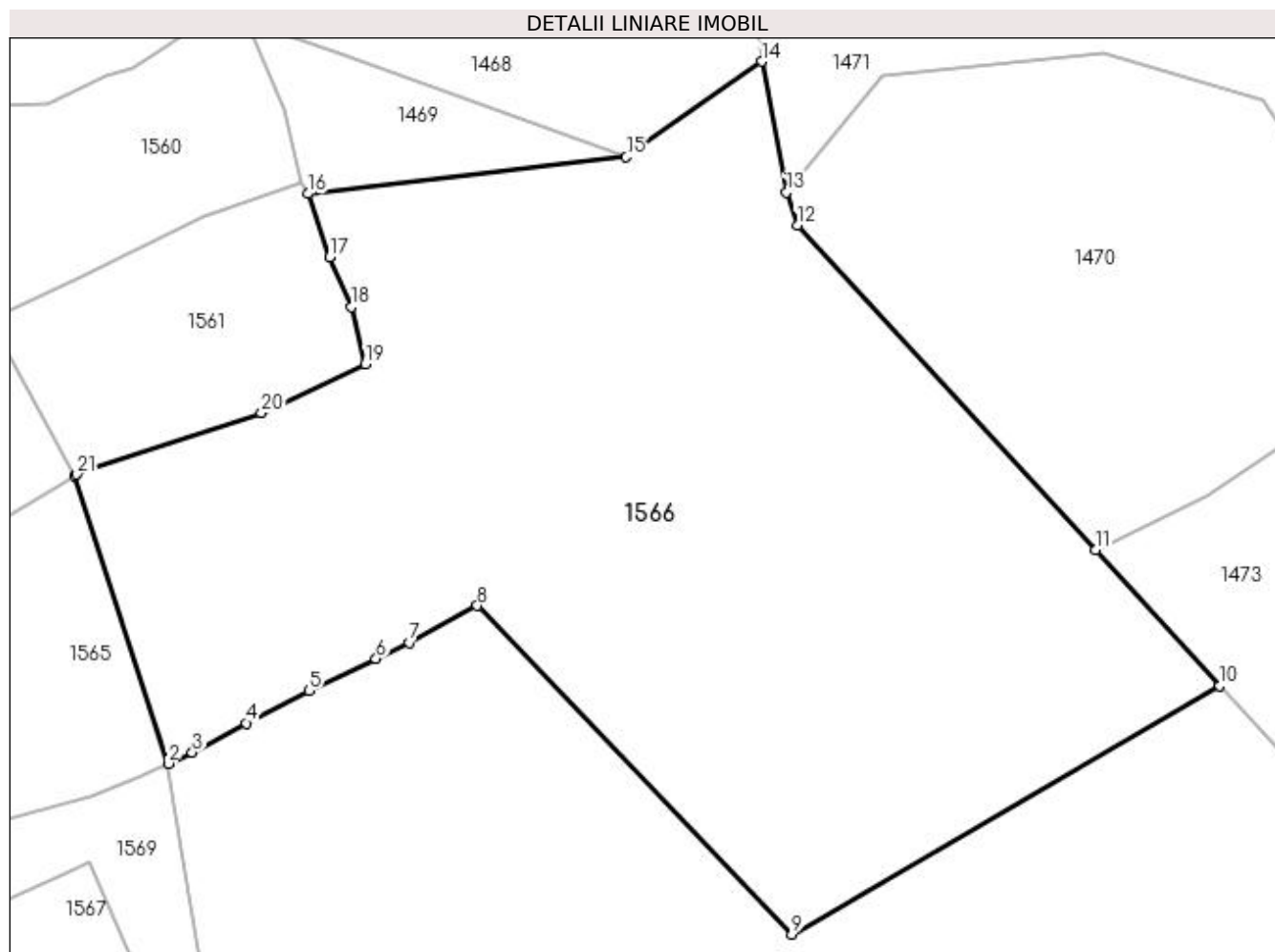
Inscrieri privind dezmembramintele dreptului de proprietate, drepturi reale de garanție și sarcini	Referințe
NU SUNT	

Anexa Nr. 1 La Partea I

Teren

Nr cadastral	Suprafața (mp)*	Observații / Referințe
30398	13.932	Provenit din CF 30398, nr. cad. 30398

* Suprafața este determinată în planul de proiecție Stereo 70.



Date referitoare la teren

Crt	Categorie folosință	Intra vilan	Suprafața (mp)	Tarla	Parcelă	Nr. topo	Observații / Referințe
1	pasune	DA	191	-	-	-	
2	pasune	NU	12.766	-	-	-	
3	padure	NU	975	-	-	-	

Lungime Segmente

1) Valorile lungimilor segmentelor sunt obținute din proiecție în plan.

Punct început	X / Y	Punct sfârșit	X / Y	Lungime segment (** (m)
1	537.096,058 665.381,067	2	537.112,009 665.332,192	51.412
3	537.116,094 665.334,1	4	537.125,238 665.339,057	10.401
5	537.135,934 665.344,549	6	537.147,335 665.349,987	12.631
7	537.152,942 665.352,773	8	537.164,565 665.359,006	13.189

Punct început	X / Y	Punct sfârșit	X / Y	Lungime segment (** (m)
2	537.112,009 665.332,192	3	537.116,094 665.334,1	4.509
4	537.125,238 665.339,057	5	537.135,934 665.344,549	12.024
6	537.147,335 665.349,987	7	537.152,942 665.352,773	6.261
8	537.164,565 665.359,006	9	537.218,011 665.303,19	77.278

Punct început	X / Y	Punct sfârșit	X / Y	Lungime segment (** (m)
9	537.218,011 665.303,19	10	537.290,764 665.345,432	84.127
11	537.269,604 665.368,467	12	537.218,954 665.423,606	74.871
13	537.217,074 665.429,23	14	537.212,852 665.451,459	22.626
15	537.189,889 665.435,24	16	537.135,788 665.428,986	54.461
17	537.139,486 665.418,266	18	537.143,189 665.409,741	9.295
19	537.145,488 665.400,113	20	537.127,86 665.391,746	19.513
21	537.096,508 665.381,349	1	537.096,058 665.381,067	0.531

Punct început	X / Y	Punct sfârșit	X / Y	Lungime segment (** (m)
10	537.290,764 665.345,432	11	537.269,604 665.368,467	31.279
12	537.218,954 665.423,606	13	537.217,074 665.429,23	5.93
14	537.212,852 665.451,459	15	537.189,889 665.435,24	28.113
16	537.135,788 665.428,986	17	537.139,486 665.418,266	11.34
18	537.143,189 665.409,741	19	537.145,488 665.400,113	9.899
20	537.127,86 665.391,746	21	537.096,508 665.381,349	33.031

** Lungimile segmentelor sunt determinate în planul de proiecție Stereo 70 și sunt rotunjite la 1 milimetru.

*** Distanța dintre puncte este formată din segmente cumulate ce sunt mai mici decât valoarea 1 milimetru.

**DATE DESPRE IMOBILUL NR. 1567**

Oficiul de Cadastru și Publicitate Imobiliară SUCEAVA
Biroul de Cadastru și Publicitate Imobiliară Campulung Moldovenesc

A. Partea I. Descrierea imobilului

TEREN Intravilan

Adresa: Loc. Pojorâta, Jud. Suceava, Loc numit Izvorul Giumalau

Nr. Crt	Nr cadastral Nr. topografic	Suprafața* (mp)	Observații / Referințe
A1	30452	600	Sector cadastral:70 Teren neimprejmuit; Provenit din CF 30452, nr. cad. 30452

B. Partea II. Proprietari și acte

Inscrieri privitoare la dreptul de proprietate și alte drepturi reale		Referințe
7917 / 04/10/2010		
Act Notarial nr. 1152, din 30/09/2010 emis de BNP TARAN LILIANA;		
B1	Intabulare, drept de PROPRIETATE, dobandit prin Conventie, cota actuala 1/1 1) PRICOP LUCIAN , sot 2) PRICOP OANA , sotie	A1
B2	Intabulare, drept de SERVITUTEde trecere cu piciorul, masina si orice alte atelaje cu tractiune mecanica sau animala peste imobilul cu nr, cad. 30451 (doar asupra parcelei nr.2 fanat, de 507 m.p.) in favoarea imobilului cu nr.cad. 30452 din acest CF. 1) NEIDENTIFICAT NEIDENTIFICAT	A1

C. Partea III. SARCINI .

Inscrieri privind dezmembramintele dreptului de proprietate, drepturi reale de garanție și sarcini	Referințe
NU SUNT	

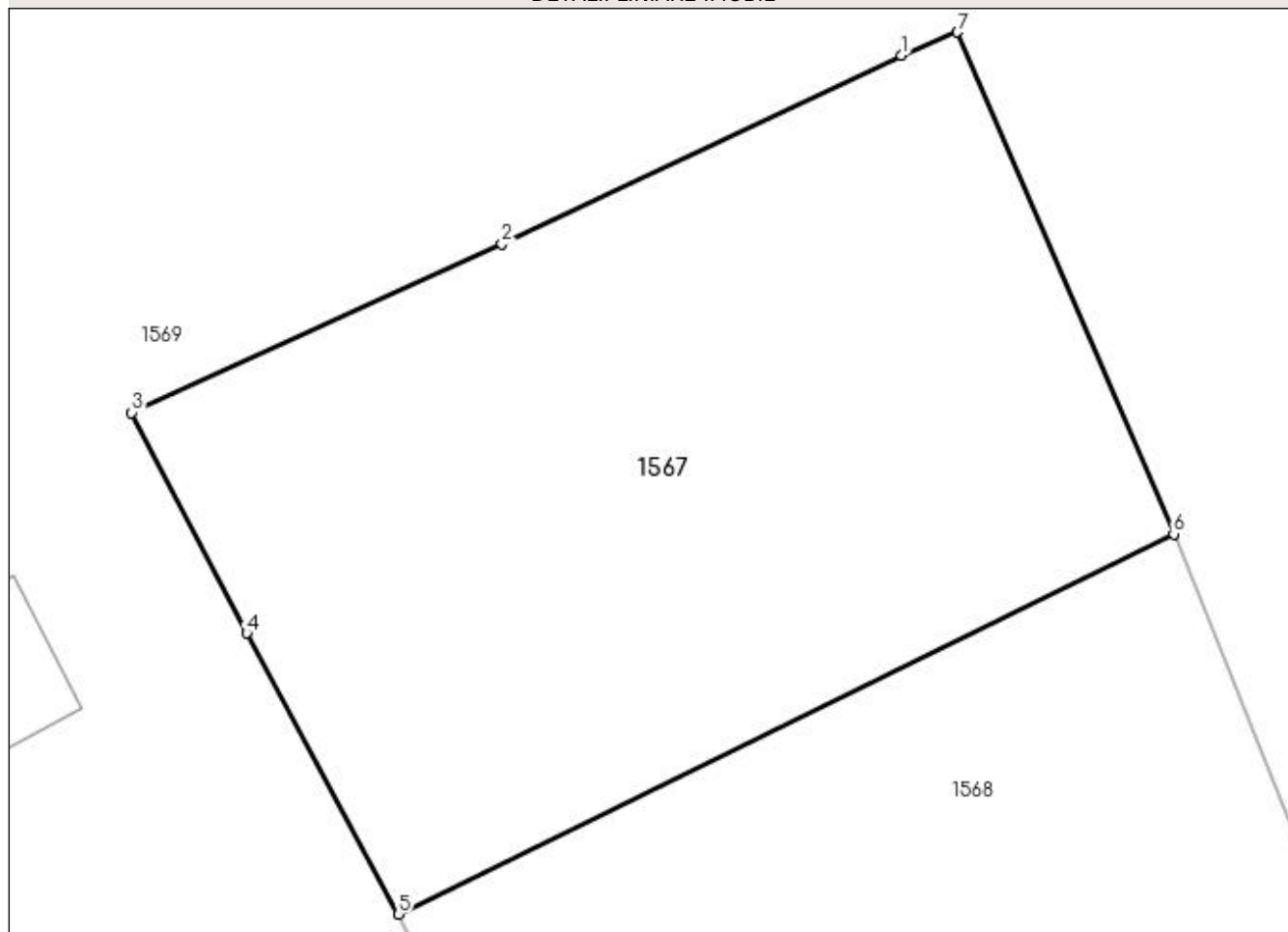
Anexa Nr. 1 La Partea I

Teren

Nr cadastral	Suprafața (mp)*	Observații / Referințe
30452	600	Provenit din CF 30452, nr. cad. 30452

* Suprafața este determinată în planul de proiecție Stereo 70.

DETALII LINIARE IMOBIL



Date referitoare la teren

Crt	Categorie folosință	Intra vilan	Suprafața (mp)	Tarla	Parcelă	Nr. topo	Observații / Referințe
1	faneata	DA	600	-	-	-	

Lungime Segmente

1) Valorile lungimilor segmentelor sunt obținute din proiecție în plan.

Punct început	X / Y	Punct sfârșit	X / Y	Lungime segment (** (m)
1	537.096,709 665.314,684	2	537.082,783 665.308,106	15.401
2	537.082,783 665.308,106	3	537.069,869 665.302,229	14.188
3	537.069,869 665.302,229	4	537.073,876 665.294,542	8.669
4	537.073,876 665.294,542	5	537.079,165 665.284,749	11.13
5	537.079,165 665.284,749	6	537.106,206 665.298,002	30.114

Punct început	X / Y	Punct sfârșit	X / Y	Lungime segment (** (m)
6	537.106,206 665.298,002	7	537.098,66 665.315,485	19.042
7	537.098,66 665.315,485	1	537.096,709 665.314,684	2.109

** Lungimile segmentelor sunt determinate în planul de proiecție Stereo 70 și sunt rotunjite la 1 milimetru.

*** Distanța dintre puncte este formată din segmente cumulate ce sunt mai mici decât valoarea 1 milimetru.

**DATE DESPRE IMOBILUL NR. 1568**

Oficiul de Cadastru și Publicitate Imobiliară SUCEAVA
Biroul de Cadastru și Publicitate Imobiliară Campulung Moldovenesc

A. Partea I. Descrierea imobilului

TEREN Intravilan

Adresa: Loc. Pojorâta, Jud. Suceava, Loc numit Izvorul Giumalau

Nr. Crt	Nr cadastral Nr. topografic	Suprafața* (mp)	Observații / Referințe
A1	30453	600	Sector cadastral:70 Teren neimprejmuit; Provenit din CF 30453, nr. cad. 30453

B. Partea II. Proprietari și acte

Inscrieri privitoare la dreptul de proprietate și alte drepturi reale		Referințe
8436 / 20/10/2010		
Act Notarial nr. 1241, din 18/10/2010 emis de BNP TARAN LILIANA;		
B1	Intabulare, drept de PROPRIETATE, dobandit prin Conventie, cota actuala 1/1 1) CHIRICA IONUȚ , necasatorit	A1
B2	se noteaza dreptul de servitute de trecere cu piciorul,masina si orice alte atelaje cu tractiune mecanica sau animala peste imobilul cu nr. cad. 30451 (servitutea se instituie doar peste parcela 2 fanat, de 507 m.p.) , in favoarea imobilului 30453 cu parcela nr. 1 fanat, de 600 m. p.	A1

C. Partea III. SARCINI

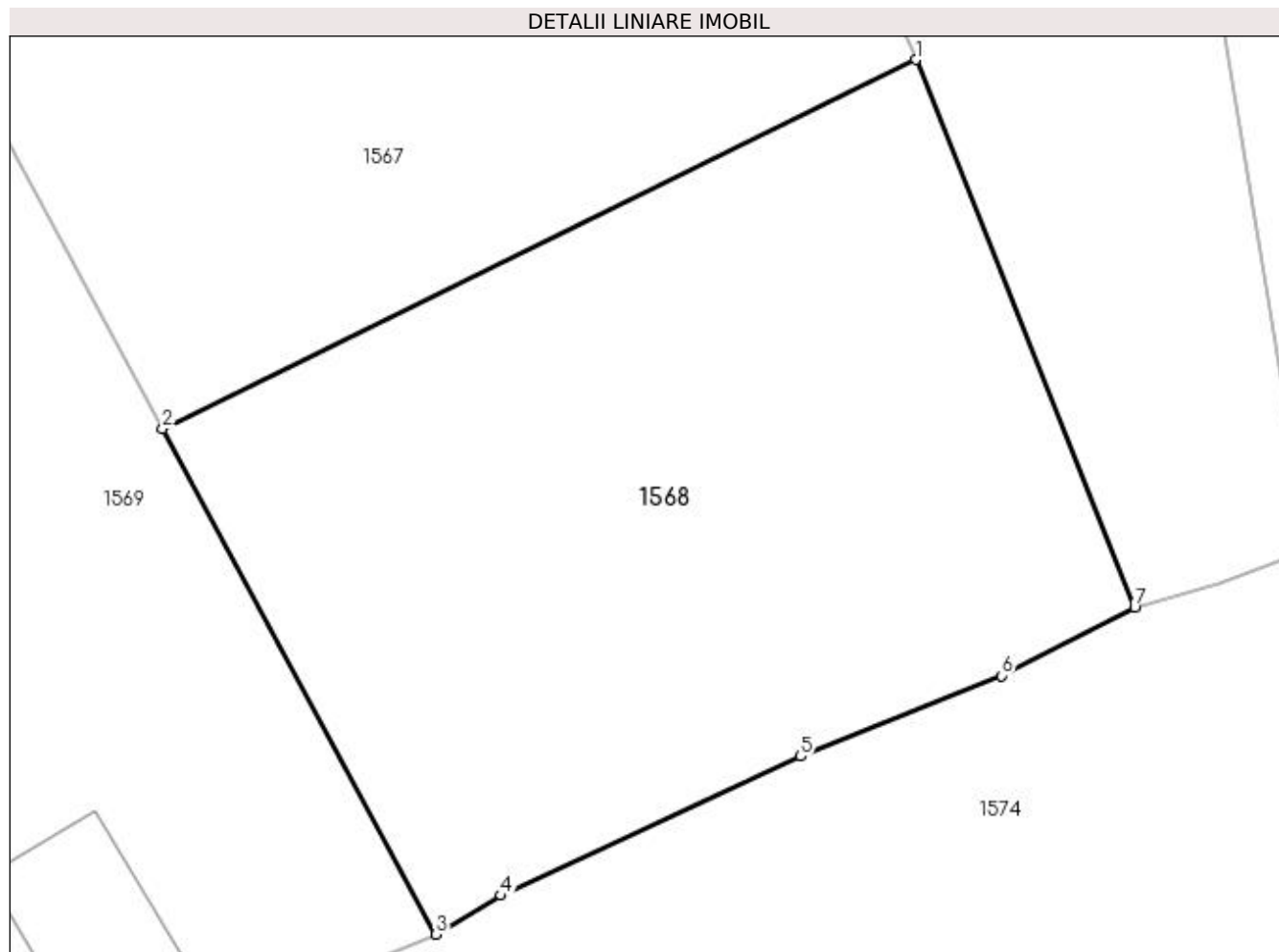
Inscrieri privind dezmembramintele dreptului de proprietate, drepturi reale de garanție și sarcini		Referințe
10999 / 08/07/2022		
Act Administrativ nr. A_EIS 4105, din 06/07/2022 emis de ANAF SERVICIUL EXEC. SILITE CAZURI SPEC. REG. IASI;		
C1	Intabulare, drept de IPOTECA LEGALA, Valoare:4700 LEI reprezentand sechestru 1) ANAF SERVICIUL EXECUTARI SILITE CAZURI SPECIALE REGIONAL IASI , CIF:9999999999999	A1
12112 / 02/08/2022		
Act Administrativ nr. A-EIS 4899, din 26/07/2022 emis de ANAF SERVICIUL EXEC. SILITE CAZURI SPEC. REG. IASI;		
C2	Intabulare, drept de IPOTECA LEGALA, Valoare:18800 LEI 1) ANAF -DIRECTIA GENERALA EXECUTARI SILITE -SERVICIUL EXECUTARI SILITE CAZURI SPECIALE REGIONAL IASI , CIF:9999999999999	A1
Act Administrativ nr. A-EIS 4899, din 26/07/2022 emis de ANAF -DIRECTIA GENERALA EXECUTARI SILITE -SERVICIU;		
C3	se noteaza interdictia de instrainare	A1

Anexa Nr. 1 La Partea I

Teren

Nr cadastral	Suprafața (mp)*	Observații / Referințe
30453	600	Provenit din CF 30453, nr. cad. 30453

* Suprafața este determinată în planul de proiecție Stereo 70.



Date referitoare la teren

Crt	Categorie folosință	Intravilan	Suprafața (mp)	Tarla	Parcelă	Nr. topo	Observații / Referințe
1	faneata	DA	600	-	-	-	

Lungime Segmente

1) Valorile lungimilor segmentelor sunt obținute din proiecție în plan.

Punct început	X / Y	Punct sfârșit	X / Y	Lungime segment (** (m)
1	537.106,206 665.298,002	2	537.079,165 665.284,749	30.114
2	537.079,165 665.284,749	3	537.088,984 665.266,603	20.632
3	537.088,984 665.266,603	4	537.091,313 665.267,994	2.713
4	537.091,313 665.267,994	5	537.102,078 665.272,989	11.867
5	537.102,078 665.272,989	6	537.109,292 665.275,883	7.773

Punct început	X / Y	Punct sfârșit	X / Y	Lungime segment (** (m)
6	537.109,292 665.275,883	7	537.114,064 665.278,338	5.366
7	537.114,064 665.278,338	1	537.106,206 665.298,002	21.176

** Lungimile segmentelor sunt determinate în planul de proiecție Stereo 70 și sunt rotunjite la 1 milimetru.

*** Distanța dintre puncte este formată din segmente cumulate ce sunt mai mici decât valoarea 1 milimetru.

**DATE DESPRE IMOBILUL NR. 1569**

Oficiul de Cadastru și Publicitate Imobiliară SUCEAVA
Biroul de Cadastru și Publicitate Imobiliară Campulung Moldovenesc

A. Partea I. Descrierea imobilului

TEREN Intravilan

Adresa: Loc. Pojorâta, Str Izvorul Giumalău, Nr. 191, Jud. Suceava

Nr. Crt	Nr cadastral Nr. topografic	Suprafața* (mp)	Observații / Referințe
A1	30451	3.546	Sector cadastral:70 Teren neimprejmuit; Provenit din CF 30451, nr. cad. 30451

Construcții

Crt	Nr cadastral Nr. topografic	Adresa	Observații / Referințe
A1.1		Loc. Pojorâta, Str Izvorul Giumalău, Nr. 191, Jud. Suceava	Nr. niveluri:2; S. construita la sol:30 mp; S. construita desfasurata:60 mp; Casă de locuit, P+E
A1.2		Loc. Pojorâta, Str Izvorul Giumalău, Nr. 191, Jud. Suceava	Nr. niveluri:1; S. construita la sol:14 mp; S. construita desfasurata:14 mp; Anexă, P
A1.3		Loc. Pojorâta, Str Izvorul Giumalău, Nr. 191, Jud. Suceava	Nr. niveluri:1; S. construita la sol:40 mp; S. construita desfasurata:40 mp; Anexă, P
A1.4		Loc. Pojorâta, Str Izvorul Giumalău, Nr. 191, Jud. Suceava	Nr. niveluri:1; S. construita la sol:10 mp; S. construita desfasurata:10 mp; Anexă, P

B. Partea II. Proprietari și acte

Inscrieri privitoare la dreptul de proprietate și alte drepturi reale		Referințe
7916 / 04/10/2010		
Act Notarial nr. 454, din 05/10/2009 emis de BNP TARAN LILIANA;		
B1	Intabulare, drept de PROPRIETATE, dobandit prin Conventie, cota actuala 1/1 1) PORCILESCU NICOLAI	A1
1569 / 30/10/2022		
Act Administrativ nr. Adeverință nr. 1700, din 02/11/2022 emis de Primăria Comunei Pojorâta;		
B2	Intabulare, drept de PROPRIETATE, dobandit prin Lege, cota actuala 1/1 1) PORCILESCU NICOLAI	A1.1, A1.2, A1.3, A1.4

C. Partea III. SARCINI

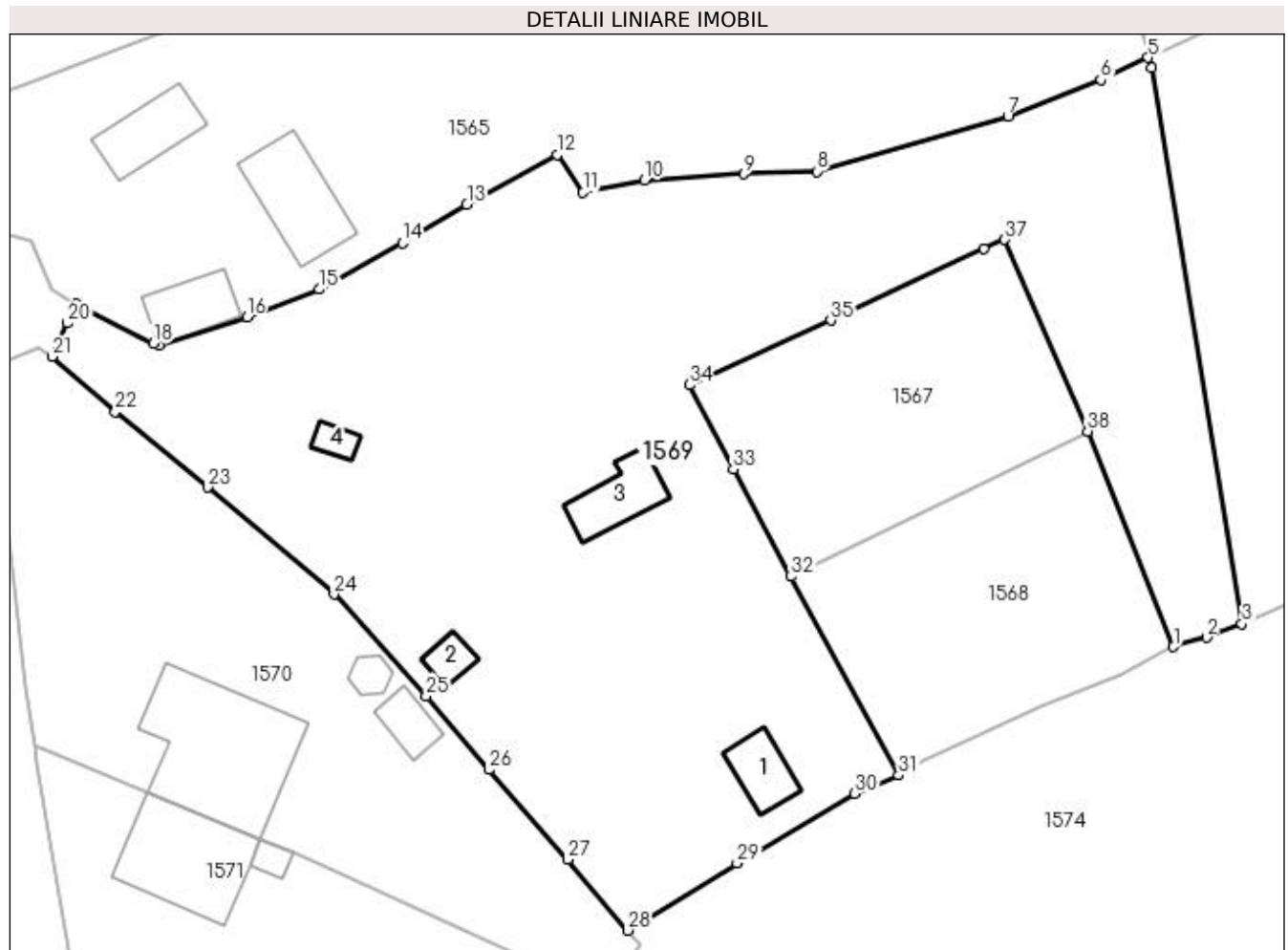
Inscrieri privind dezmembramintele dreptului de proprietate, drepturi reale de garanție și sarcini		Referințe
7917 / 04/10/2010		
Act Notarial nr. 1152, din 30/09/2010 emis de BNP TARAN LILIANA;		
C1	Intabulare, drept de SERVITUTEde trecere cu piciorul, masina si orice alte atelaje cu tractiune mecanica sau animala peste imobilul cu nr. cad. 30451 (doar asupra parcelei nr.2 fanat, de 507 m.p.) in favoarea imobilului cu nr.cad. 30452 din CF 30452 Pojorata.	A1
8436 / 20/10/2010		
Act Notarial nr. 1241, din 18/10/2010 emis de BNP TARAN LILIANA;		
C2	Intabulare, drept de SERVITUTEde trecere cu piciorul,masina si orice alte atelaje cu tractiune mecanica sau animala peste imobilul cu nr. cad. 30451 (servitutea se instituie doar peste parcela 2 fanat, de 507 m.p.) , in favoarea imobilului 30453 cu parcela nr. 1 fanat, de 600 m. p. din CF 30453 Pojorata .	A1

Anexa Nr. 1 La Partea I

Teren

Nr cadastral	Suprafața (mp)*	Observații / Referințe
30451	3.546	Provenit din CF 30451, nr. cad. 30451

* Suprafața este determinată în planul de proiecție Stereo 70.



Date referitoare la teren

Crt	Categorie folosință	Intra vilan	Suprafața (mp)	Tarla	Parcelă	Nr. topo	Observații / Referințe
1	curți construcții	DA	1.435	-	-	-	
2	faneata	DA	2.111	-	-	-	

Date referitoare la construcții

Crt	Număr	Destinație construcție	Supraf. (mp)	Situație juridică	Observații / Referințe
A1.1		construcții de locuințe	30	Cu acte	Nr. niveluri:2; S. construita la sol:30 mp; S. construita desfasurata:60 mp; Casă de locuit, P+E
A1.2		construcții anexa	14	Cu acte	Nr. niveluri:1; S. construita la sol:14 mp; S. construita desfasurata:14 mp; Anexă, P
A1.3		construcții anexa	40	Cu acte	Nr. niveluri:1; S. construita la sol:40 mp; S. construita desfasurata:40 mp; Anexă, P
A1.4		construcții anexa	10	Cu acte	Nr. niveluri:1; S. construita la sol:10 mp; S. construita desfasurata:10 mp; Anexă, P

Lungime Segmente

1) Valorile lungimilor segmentelor sunt obținute din proiecție în plan.

Punct început	X / Y	Punct sfârșit	X / Y	Lungime segment (** (m)	Punct început	X / Y	Punct sfârșit	X / Y	Lungime segment (** (m)
---------------	-------	---------------	-------	-------------------------	---------------	-------	---------------	-------	-------------------------

Punct început	X / Y	Punct sfârșit	X / Y	Lungime segment (** (m)	Punct început	X / Y	Punct sfârșit	X / Y	Lungime segment (** (m)
1	537.114,064 665.278,338	2	537.117,082 665.279,205	3.14	2	537.117,082 665.279,205	3	537.120,312 665.280,427	3.453
3	537.120,312 665.280,427	4	537.112,09 665.331,122	51.357	4	537.112,09 665.331,122	5	537.111,755 665.332,073	1.008
5	537.111,755 665.332,073	6	537.107,436 665.330,056	4.767	6	537.107,436 665.330,056	7	537.098,957 665.326,735	9.106
7	537.098,957 665.326,735	8	537.081,502 665.321,703	18.166	8	537.081,502 665.321,703	9	537.074,811 665.321,47	6.695
9	537.074,811 665.321,47	10	537.065,773 665.320,909	9.055	10	537.065,773 665.320,909	11	537.060,162 665.319,776	5.724
11	537.060,162 665.319,776	12	537.057,794 665.323,232	4.189	12	537.057,794 665.323,232	13	537.049,551 665.318,683	9.415
13	537.049,551 665.318,683	14	537.043,669 665.315,16	6.856	14	537.043,669 665.315,16	15	537.036,088 665.310,935	8.679
15	537.036,088 665.310,935	16	537.029,478 665.308,395	7.081	16	537.029,478 665.308,395	17	537.021,43 665.305,867	8.436
17	537.021,43 665.305,867	18	537.020,966 665.305,991	0.48	18	537.020,966 665.305,991	19	537.013,945 665.309,569	7.88
19	537.013,945 665.309,569	20	537.013,104 665.307,845	1.918	20	537.013,104 665.307,845	21	537.011,68 665.304,792	3.369
21	537.011,68 665.304,792	22	537.017,465 665.299,776	7.657	22	537.017,465 665.299,776	23	537.025,913 665.292,89	10.899
23	537.025,913 665.292,89	24	537.037,441 665.283,126	15.107	24	537.037,441 665.283,126	25	537.045,854 665.273,856	12.518
25	537.045,854 665.273,856	26	537.051,571 665.267,136	8.823	26	537.051,571 665.267,136	27	537.058,738 665.258,834	10.892
27	537.058,738 665.258,834	28	537.064,244 665.252,467	8.493	28	537.064,244 665.252,467	29	537.074,209 665.258,595	11.698
29	537.074,209 665.258,595	30	537.084,975 665.264,939	12.496	30	537.084,975 665.264,939	31	537.088,984 665.266,603	4.341
31	537.088,984 665.266,603	32	537.079,165 665.284,749	20.632	32	537.079,165 665.284,749	33	537.073,876 665.294,542	11.13
33	537.073,876 665.294,542	34	537.069,869 665.302,229	8.669	34	537.069,869 665.302,229	35	537.082,783 665.308,106	14.188
35	537.082,783 665.308,106	36	537.096,709 665.314,684	15.401	36	537.096,709 665.314,684	37	537.098,66 665.315,485	2.109
37	537.098,66 665.315,485	38	537.106,206 665.298,002	19.042	38	537.106,206 665.298,002	1	537.114,064 665.278,338	21.176

** Lungimile segmentelor sunt determinate în planul de proiecție Stereo 70 și sunt rotunjite la 1 milimetru.

*** Distanța dintre puncte este formată din segmente cumulate ce sunt mai mici decât valoarea 1 milimetru.

**DATE DESPRE IMOBILUL NR. 1570**

Oficiul de Cadastru și Publicitate Imobiliară SUCEAVA
Biroul de Cadastru și Publicitate Imobiliară Campulung Moldovenesc

A. Partea I. Descrierea imobilului

TEREN Intravilan

Adresa: Loc. Pojorâta, Str Izvorul Giumalău, Jud. Suceava

Nr. Crt	Nr cadastral Nr. topografic	Suprafața* (mp)	Observații / Referințe
A1	30474	1.359	Sector cadastral:70 Teren neimprejmuit; Provenit din CF 30474, nr. cad. 30474

Construcții

Crt	Nr cadastral Nr. topografic	Adresa	Observații / Referințe
A1.1		Loc. Pojorâta, Str Izvorul Giumalău, Jud. Suceava	Nr. niveluri:2; S. construita la sol:147 mp; S. construita desfasurata:294 mp; Casă de locuit, P+M
A1.2		Loc. Pojorâta, Str Izvorul Giumalău, Jud. Suceava	Nr. niveluri:1; S. construita la sol:21 mp; S. construita desfasurata:21 mp; Anexă, P
A1.3		Loc. Pojorâta, Str Izvorul Giumalău, Jud. Suceava	Nr. niveluri:1; S. construita la sol:10 mp; S. construita desfasurata:10 mp; Anexă, P

B. Partea II. Proprietari și acte

Inscrieri privitoare la dreptul de proprietate și alte drepturi reale		Referințe
7599 / 04/12/2009		
Hotarare Judecatoreasca nr. 217, din 04/02/2009 emis de JUDECATORIA C-LUNG MOLDOVENESC;		
B1	Intabulare, drept de PROPRIETATE, dobandit prin Hotarare Judecatoreasca, cota actuala 1303/1359 1) ACHIȚEI COLETA 2) ACHIȚEI MIHAI	A1
B2	Intabulare, drept de PROPRIETATE, dobandit prin Hotarare Judecatoreasca, cota actuala 1/1 1) ACHIȚEI COLETA 2) ACHIȚEI MIHAI	A1.1, A1.2, A1.3
1570 / 30/10/2022		
Act Normativ nr. Lege nr. 7, din 13/03/1996 emis de Parlamentul României;		
B3	Intabulare, drept de PROPRIETATE, dobandit prin Lege, cota actuala 56/1359 1) NEIDENTIFICAT NEIDENTIFICAT	A1
Act Administrativ nr. Adeverință nr. 599, din 24/10/2022 emis de Primăria Comunei Pojorâta;		
B4	Se notează posesia faptică în favoarea lui 1) ACHIȚEI COLETA 2) ACHIȚEI MIHAI	A1

C. Partea III. SARCINI .

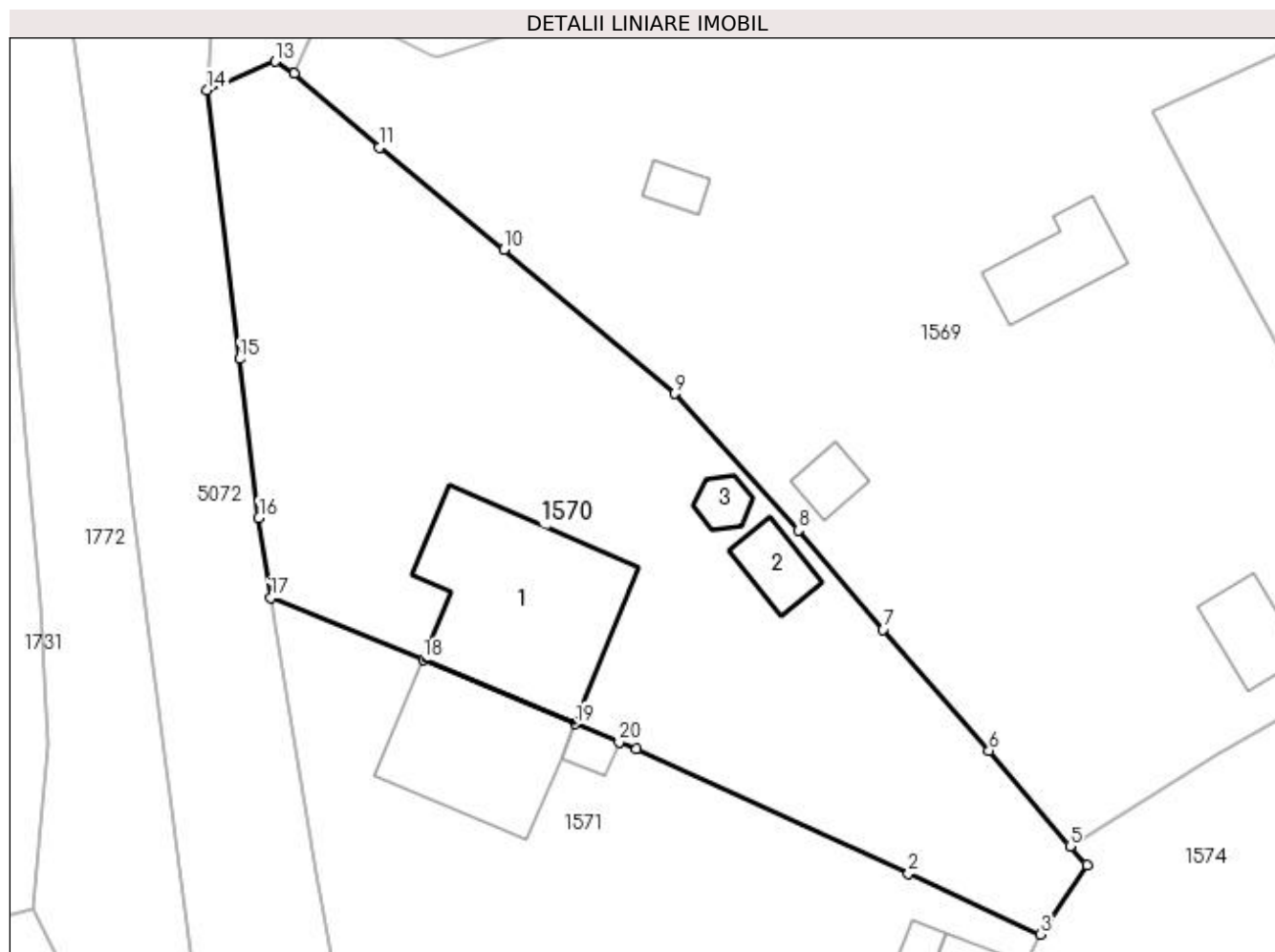
Inscrieri privind dezmembramintele dreptului de proprietate, drepturi reale de garanție și sarcini	Referințe
NU SUNT	

Anexa Nr. 1 La Partea I

Teren

Nr cadastral	Suprafața (mp)*	Observații / Referințe
30474	1.359	Provenit din CF 30474, nr. cad. 30474

* Suprafața este determinată în planul de proiecție Stereo 70.



Date referitoare la teren

Crt	Categorie folosință	Intra vilan	Suprafața (mp)	Tarla	Parcelă	Nr. topo	Observații / Referințe
1	curți constructii	DA	345	-	-	-	
2	faneata	DA	1.014	-	-	-	

Date referitoare la construcții

Crt	Număr	Destinație construcție	Supraf. (mp)	Situație juridică	Observații / Referințe
A1.1		construcții de locuințe	147	Cu acte	Nr. niveluri:2; S. construita la sol:147 mp; S. construita desfasurata:294 mp; Casă de locuit, P+M
A1.2		construcții anexa	21	Cu acte	Nr. niveluri:1; S. construita la sol:21 mp; S. construita desfasurata:21 mp; Anexă, P
A1.3		construcții anexa	10	Cu acte	Nr. niveluri:1; S. construita la sol:10 mp; S. construita desfasurata:10 mp; Anexă, P

Lungime Segmente

1) Valorile lungimilor segmentelor sunt obținute din proiecție în plan.

Punct început	X / Y	Punct sfârșit	X / Y	Lungime segment (** (m)
1	537.034,879 665.259,053	2	537.053,31 665.250,608	20.274

Punct început	X / Y	Punct sfârșit	X / Y	Lungime segment (** (m)
2	537.053,31 665.250,608	3	537.062,214 665.246,506	9.803
3	537.062,214 665.246,506	4	537.065,385 665.251,196	5.661
4	537.065,385 665.251,196	5	537.064,244 665.252,467	1.708
5	537.064,244 665.252,467	6	537.058,738 665.258,934	8.493
6	537.058,738 665.258,934	7	537.051,571 665.267,136	10.892
7	537.051,571 665.267,136	8	537.045,854 665.273,856	8.823
8	537.045,854 665.273,856	9	537.037,441 665.283,126	12.518
9	537.037,441 665.283,126	10	537.025,913 665.292,89	15.107
10	537.025,913 665.292,89	11	537.017,465 665.299,776	10.899
11	537.017,465 665.299,776	12	537.011,68 665.304,792	7.657
12	537.011,68 665.304,792	13	537.010,39 665.305,606	1.525
13	537.010,39 665.305,606	14	537.005,802 665.303,689	4.972
14	537.005,802 665.303,689	15	537.007,996 665.285,464	18.357
15	537.007,996 665.285,464	16	537.009,29 665.274,699	10.842
16	537.009,29 665.274,699	17	537.010,092 665.269,288	5.47
17	537.010,092 665.269,288	18	537.020,422 665.265,126	11.137
18	537.020,422 665.265,126	19	537.030,733 665.260,752	11.2
19	537.030,733 665.260,752	20	537.033,694 665.259,538	3.2
20	537.033,694 665.259,538	1	537.034,879 665.259,053	1.28

** Lungimile segmentelor sunt determinate în planul de proiecție Stereo 70 și sunt rotunjite la 1 milimetru.

*** Distanța dintre puncte este formată din segmente cumulate ce sunt mai mici decât valoarea 1 milimetru.

**DATE DESPRE IMOBILUL NR. 1571**

Oficiul de Cadastru și Publicitate Imobiliară SUCEAVA
 Biroul de Cadastru și Publicitate Imobiliară Câmpulung Moldovenesc

A. Partea I. Descrierea imobilului

TEREN Intravilan

Adresa: Loc. Pojorâta, Nr. 193, Jud. Suceava

Nr. Crt	Nr cadastral Nr. topografic	Suprafața* (mp)	Observații / Referințe
A1	30535	1.476	Sector cadastral:70 Teren neimprijmuit; Provenit din CF 30535, nr. cad. 30535

Construcții

Crt	Nr cadastral Nr. topografic	Adresa	Observații / Referințe
A1.1		Loc. Pojorâta, Nr. 193, Jud. Suceava	Nr. niveluri:2; S. construita la sol:95 mp; S. construita desfasurata:190 mp; Casă de locuit, P+M
A1.2		Loc. Pojorâta, Nr. 193, Jud. Suceava	Nr. niveluri:1; S. construita la sol:8 mp; S. construita desfasurata:8 mp; Anexă, P
A1.3		Loc. Pojorâta, Nr. 193, Jud. Suceava	Nr. niveluri:1; S. construita la sol:34 mp; S. construita desfasurata:34 mp; Anexă, P
A1.4		Loc. Pojorâta, Nr. 193, Jud. Suceava	Nr. niveluri:1; S. construita la sol:20 mp; S. construita desfasurata:20 mp; Anexă, P

B. Partea II. Proprietari și acte

Inscrieri privitoare la dreptul de proprietate și alte drepturi reale	Referințe	
1153 / 19/02/2010		
Hotarare Judecatoreasca nr. SENTINTA CIVILA NR 217, din 04/02/2009 emis de Judecătoria Câmpulung Moldovenesc;		
B1	Intabulare, drept de PROPRIETATE, in devalmasie, dobandit prin Hotarare Judecatoreasca, cota actuala 1465/1476 1) REDEȘ IOAN 2) REDEȘ RODICA	A1
B2	Intabulare, drept de PROPRIETATE, dobandit prin Hotarare Judecatoreasca, cota actuala 1/1 1) REDEȘ IOAN 2) REDEȘ RODICA	A1.1
1571 / 30/10/2022		
Act Normativ nr. Lege nr. 7, din 13/03/1996 emis de Parlamentul României;		
B3	Intabulare, drept de PROPRIETATE, dobandit prin Lege, cota actuala 11/1476 1) NEIDENTIFICAT NEIDENTIFICAT	A1
Act Administrativ nr. Adeverință nr. 600, din 24/10/2022 emis de Primăria Comunei Pojorâta;		
B4	Se notează posesia faptică în favoarea lui 1) REDEȘ IOAN 2) REDEȘ RODICA	A1
Act Administrativ nr. Adeverință nr. 1700, din 02/11/2022 emis de Primăria Comunei Pojorâta;		
B5	Intabulare, drept de PROPRIETATE, dobandit prin Lege, cota actuala 1/1 1) REDEȘ IOAN 2) REDEȘ RODICA	A1.2, A1.3, A1.4

C. Partea III. SARCINI .

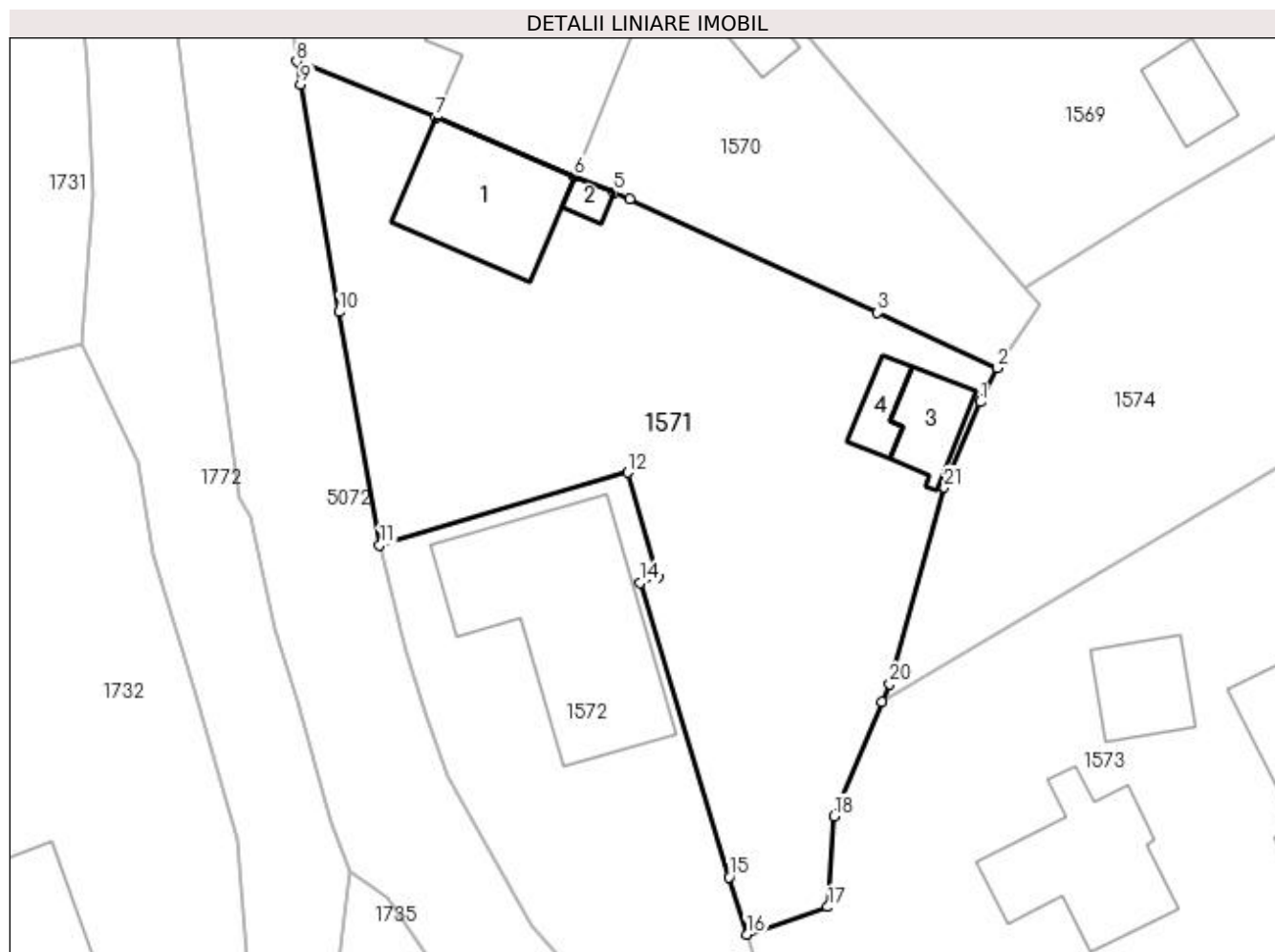
Inscrieri privind dezmembramintele dreptului de proprietate, drepturi reale de garanție și sarcini	Referințe
NU SUNT	

Anexa Nr. 1 La Partea I

Teren

Nr cadastral	Suprafața (mp)*	Observații / Referințe
30535	1.476	Provenit din CF 30535, nr. cad. 30535

* Suprafața este determinată în planul de proiecție Stereo 70.



Date referitoare la teren

Crt	Categorie folosință	Intra vilan	Suprafața (mp)	Tarla	Parcelă	Nr. topo	Observații / Referințe
1	curți constructii	DA	292	-	-	-	
2	faneata	DA	1.184	-	-	-	

Date referitoare la construcții

Crt	Număr	Destinație construcție	Supraf. (mp)	Situație juridică	Observații / Referințe
A1.1		construcții de locuințe	95	Cu acte	Nr. niveluri:2; S. construita la sol:95 mp; S. construita desfasurata:190 mp; Casă de locuit, P+M
A1.2		construcții anexa	8	Cu acte	Nr. niveluri:1; S. construita la sol:8 mp; S. construita desfasurata:8 mp; Anexă, P
A1.3		construcții anexa	34	Cu acte	Nr. niveluri:1; S. construita la sol:34 mp; S. construita desfasurata:34 mp; Anexă, P
A1.4		construcții anexa	20	Cu acte	Nr. niveluri:1; S. construita la sol:20 mp; S. construita desfasurata:20 mp; Anexă, P

Lungime Segmente

1) Valorile lungimilor segmentelor sunt obținute din proiecție în plan.

Punct început	X / Y	Punct sfârșit	X / Y	Lungime segment (** (m)	Punct început	X / Y	Punct sfârșit	X / Y	Lungime segment (** (m)
---------------	-------	---------------	-------	-------------------------	---------------	-------	---------------	-------	-------------------------

Punct început	X / Y	Punct sfârșit	X / Y	Lungime segment (** (m))
1	537.060,951 665.243,966	2	537.062,214 665.246,506	2.837
3	537.053,31 665.250,608	4	537.034,879 665.259,053	20.274
5	537.033,694 665.259,538	6	537.030,733 665.260,752	3.2
7	537.020,422 665.265,126	8	537.010,092 665.269,288	11.137
9	537.010,378 665.267,59	10	537.013,236 665.250,663	17.167
11	537.016,267 665.233,34	12	537.034,725 665.238,722	19.227
13	537.036,988 665.230,947	14	537.035,642 665.230,516	1.413
15	537.042,256 665.208,644	16	537.043,562 665.204,384	4.456
17	537.049,605 665.206,422	18	537.050,067 665.213,166	6.76
19	537.053,659 665.221,687	20	537.054,21 665.222,995	1.419
21	537.058,263 665.237,622	1	537.060,951 665.243,966	6.89

Punct început	X / Y	Punct sfârșit	X / Y	Lungime segment (** (m))
2	537.062,214 665.246,506	3	537.053,31 665.250,608	9.803
4	537.034,879 665.259,053	5	537.033,694 665.259,538	1.28
6	537.030,733 665.260,752	7	537.020,422 665.265,126	11.2
8	537.010,092 665.269,288	9	537.010,378 665.267,59	1.722
10	537.013,236 665.250,663	11	537.016,267 665.233,34	17.586
12	537.034,725 665.238,722	13	537.036,988 665.230,947	8.098
14	537.035,642 665.230,516	15	537.042,256 665.208,644	22.85
16	537.043,562 665.204,384	17	537.049,605 665.206,422	6.377
18	537.050,067 665.213,166	19	537.053,659 665.221,687	9.247
20	537.054,21 665.222,995	21	537.058,263 665.237,622	15.178

** Lungimile segmentelor sunt determinate în planul de proiecție Stereo 70 și sunt rotunjite la 1 milimetru.

*** Distanța dintre puncte este formată din segmente cumulate ce sunt mai mici decât valoarea 1 milimetru.

**DATE DESPRE IMOBILUL NR. 1572**

Oficiul de Cadastru și Publicitate Imobiliară SUCEAVA
 Biroul de Cadastru și Publicitate Imobiliară Campulung Moldovenesc

A. Partea I. Descrierea imobilului

TEREN Intravilan

Adresa: Loc. Pojorâta, Str Izvorul Giumalău, Nr. 195, Jud. Suceava

Nr. Crt	Nr cadastral Nr. topografic	Suprafața* (mp)	Observații / Referințe
A1	32371	743	Sector cadastral:70 Teren neimprijmit; Provenit din CF 32371, nr. cad. 32371

Construcții

Crt	Nr cadastral Nr. topografic	Adresa	Observații / Referințe
A1.1		Loc. Pojorâta, Str Izvorul Giumalău, Nr. 195, Jud. Suceava	Nr. niveluri:2; S. construita la sol:197 mp; S. construita desfasurata:394 mp; Casă de locuit, P+E

B. Partea II. Proprietari și acte

Inscrieri privitoare la dreptul de proprietate și alte drepturi reale		Referințe
3355 / 04/11/1994		
Act Notarial nr. Contract De Donatie nr. 4429, din 04/11/1994 emis de Notariatul de Stat Câmpulung Moldovenesc;		
B1	Intabulare, drept de PROPRIETATE, dobandit prin Conventie, cota actuala 5/8 1) SAVA IOAN	A1
Act Notarial nr. Certificat De Mostenitor nr. D 754, din 17/10/1994 emis de Notariatul de stat local Campulung Moldovenesc;		
B2	Intabulare, drept de PROPRIETATE, dobandit prin Succesiune, cota actuala 3/8 1) SAVA IOAN	A1
2601 / 26/02/2016		
Act Administrativ nr. CERTIFICAT DE ATESTARE EDIFICARE NR 742, din 03/02/2016 emis de Primăria Comunei Pojorâta;		
B3	Intabulare, drept de PROPRIETATE, dobandit prin Construire, cota actuala 1/1 1) SAVA ELENA, LIPSĂ CNP 2) SAVA IOAN	A1.1

C. Partea III. SARCINI .

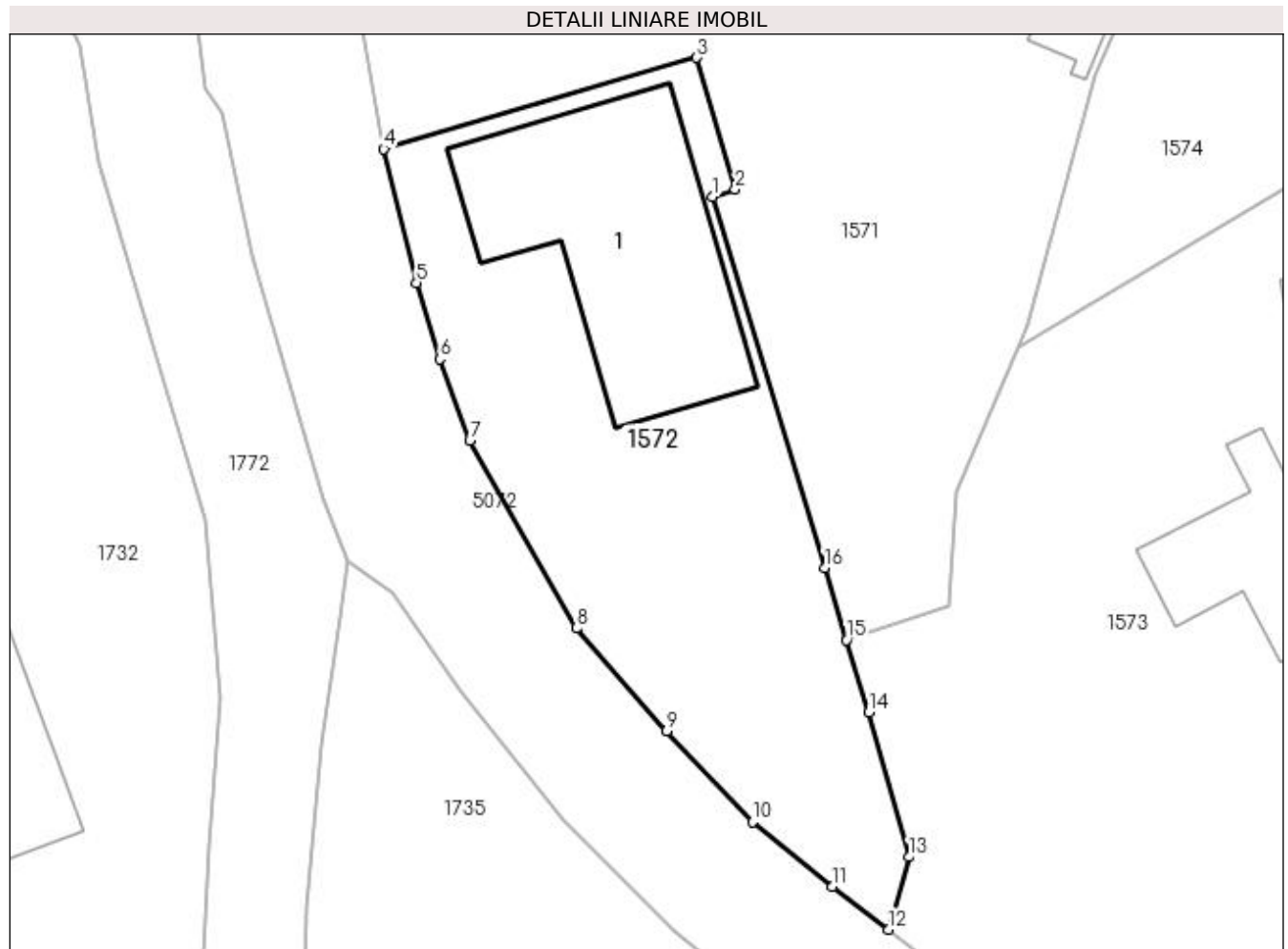
Inscrieri privind dezmembramintele dreptului de proprietate, drepturi reale de garanție și sarcini	Referințe
NU SUNT	

Anexa Nr. 1 La Partea I

Teren

Nr cadastral	Suprafața (mp)*	Observații / Referințe
32371	743	Provenit din CF 32371, nr. cad. 32371

* Suprafața este determinată în planul de proiecție Stereo 70.



Date referitoare la teren

Crt	Categorie folosință	Intra vilan	Suprafața (mp)	Tarla	Parcelă	Nr. topo	Observații / Referințe
1	curți construcții	DA	743	-	-	-	

Date referitoare la construcții

Crt	Număr	Destinație construcție	Supraf. (mp)	Situație juridică	Observații / Referințe
A1.1		construcții de locuințe	197	Cu acte	Nr. niveluri:2; S. construita la sol:197 mp; S. construita desfasurata:394 mp; Casă de locuit, P+E

Lungime Segmente

1) Valorile lungimilor segmentelor sunt obținute din proiecție în plan.

Punct început	X / Y	Punct sfârșit	X / Y	Lungime segment (** (m)
1	537.035,642 665.230,516	2	537.036,988 665.230,947	1.413
2	537.036,988 665.230,947	3	537.034,725 665.238,722	8.098
3	537.034,725 665.238,722	4	537.016,267 665.233,34	19.227

Punct început	X / Y	Punct sfârșit	X / Y	Lungime segment (** (m)
4	537.016,267 665.233,34	5	537.018,189 665.225,449	8.122
5	537.018,189 665.225,449	6	537.019,581 665.220,941	4.718
6	537.019,581 665.220,941	7	537.021,339 665.216,161	5.093
7	537.021,339 665.216,161	8	537.027,619 665.205,069	12.746
8	537.027,619 665.205,069	9	537.032,961 665.199,02	8.07
9	537.032,961 665.199,02	10	537.038,016 665.193,645	7.379
10	537.038,016 665.193,645	11	537.042,711 665.189,838	6.045
11	537.042,711 665.189,838	12	537.046,041 665.187,315	4.178
12	537.046,041 665.187,315	13	537.047,25 665.191,587	4.44
13	537.047,25 665.191,587	14	537.044,867 665.200,123	8.862
14	537.044,867 665.200,123	15	537.043,562 665.204,384	4.456
15	537.043,562 665.204,384	16	537.042,256 665.208,644	4.456
16	537.042,256 665.208,644	1	537.035,642 665.230,516	22.85

** Lungimile segmentelor sunt determinate în planul de proiecție Stereo 70 și sunt rotunjite la 1 milimetru.

*** Distanța dintre puncte este formată din segmente cumulate ce sunt mai mici decât valoarea 1 milimetru.

**DATE DESPRE IMOBILUL NR. 1573**

Oficiul de Cadastru și Publicitate Imobiliară SUCEAVA
Biroul de Cadastru și Publicitate Imobiliară Campulung Moldovenesc

A. Partea I. Descrierea imobilului

TEREN Intravilan

Adresa: Loc. Pojorâta, Str Izvorul Giumalău, Nr. 197, Jud. Suceava

Nr. Crt	Nr cadastral Nr. topografic	Suprafața* (mp)	Observații / Referințe
A1	31499	3.526	Sector cadastral:70 Teren neimprijmuit; Provenit din CF 31499, 31437, nr. top. 1600, 2317/10, 2317/11, 1300/1, 2316/2, nr. top. 1600/1

Construcții

Crt	Nr cadastral Nr. topografic	Adresa	Observații / Referințe
A1.1		Loc. Pojorâta, Str Izvorul Giumalău, Nr. 197, Jud. Suceava	Nr. niveluri:2; S. construita la sol:106 mp; S. construita desfasurata:212 mp; Casă de locuit, P+E
A1.2		Loc. Pojorâta, Str Izvorul Giumalău, Nr. 197, Jud. Suceava	Nr. niveluri:1; S. construita la sol:47 mp; S. construita desfasurata:47 mp; Anexă, P
A1.3		Loc. Pojorâta, Str Izvorul Giumalău, Nr. 197, Jud. Suceava	Nr. niveluri:2; S. construita la sol:118 mp; S. construita desfasurata:236 mp; Casă de locuit, P+M
A1.4		Loc. Pojorâta, Str Izvorul Giumalău, Nr. 197, Jud. Suceava	Nr. niveluri:1; S. construita la sol:22 mp; S. construita desfasurata:22 mp; Anexă, P
A1.5		Loc. Pojorâta, Str Izvorul Giumalău, Nr. 197, Jud. Suceava	Nr. niveluri:1; S. construita la sol:34 mp; S. construita desfasurata:34 mp; Anexă, P

B. Partea II. Proprietari și acte

Inscrieri privitoare la dreptul de proprietate și alte drepturi reale		Referințe
1544 / 30/11/1999		
Act Notarial nr. Contract De Vanzare-Cumparare nr. 2444, din 10/11/1999 emis de BNP Horia Ilie Scraba;		
B1	Intabulare, drept de PROPRIETATE, dobandit prin Conventie, cota actuala 943/3526 1) SAVA ZAHARA, sotie	A1
9323 / 31/07/2012		
Act Notarial nr. 1030, din 30/07/2012 emis de SCRABA-LUMINITA DORU-PAUL;		
B2	se notează actul de lichidare aut. sub nr. 1030 din 30.07.2012 la BNP Doru Paul Șcraba Luminiță, sens în care dreptul de proprietate devălmașă al soților Sava Ilie și Sava Zahara devine un drept de proprietate în cote de 1/2 părți pentru fiecare.	A1
9327 / 31/07/2012		
Act Notarial nr. CM 32 cu partaj, din 30/07/2012 emis de SCRABA-LUMINITA DORU-PAUL;		
B3	Intabulare, drept de PROPRIETATE, dobandit prin Succesiune, cota actuala 236/3526 1) SAVA ZAHARA	A1
B4	Intabulare, drept de PROPRIETATE, dobandit prin Succesiune, cota actuala 353/3526 1) SAVA NICUSOR STELIAN	A1
B5	Intabulare, drept de PROPRIETATE, dobandit prin Succesiune, cota actuala 353/3526 1) SAVA OVIDIU CRISTIAN	A1
1544 / 30/11/1999		
Act Notarial nr. -, din 10/11/1999 emis de BNP Scraba Horia Ilie (Contract De Vanzare-Cumparare nr. cu clauza de intretinere nr.2444);		
B6	Intabulare, drept de PROPRIETATEca bun comun, dobandit prin Conventie, cota actuala 42/3526 1) SAVA ZAHARA	A1
9326 / 31/07/2012		
Act Notarial nr. CM 32 cu partaj, din 30/07/2012 emis de SCRABA-LUMINITA DORU-PAUL;		
B7	Intabulare, drept de PROPRIETATE, dobandit prin Succesiune, cota actuala 10/3526 1) SAVA ZAHARA	A1
B8	Intabulare, drept de PROPRIETATE, dobandit prin Succesiune, cota actuala 15/3526 1) SAVA NICUȘOR-STELIAN	A1
B9	Intabulare, drept de PROPRIETATE, dobandit prin Succesiune, cota	A1

Inscrieri privitoare la dreptul de proprietate și alte drepturi reale		Referințe
B9	actuala 15/3526 1) SAVA OVIDIU CRISTIAN	
1573 / 30/10/2022		
Act Normativ nr. Lege nr. 7, din 13/03/1996 emis de Parlamentul României;		
B10	Intabulare, drept de PROPRIETATE, dobandit prin Lege, cota actuala 1559/3526 1) NEIDENTIFICAT NEIDENTIFICAT	A1
Act Administrativ nr. Adeverință nr. 601, din 24/10/2022 emis de Primăria Comunei Pojorâta;		
B11	Se notează posesia faptică în favoarea lui 1) SAVA OVIDIU CRISTIAN 2) SAVA ZAHARA 3) SAVA NICUȘOR-STELIAN	A1
Act Administrativ nr. Adeverință nr. 1700, din 02/11/2022 emis de Primăria Comunei Pojorâta;		
B12	Intabulare, drept de PROPRIETATE, dobandit prin Lege, cota actuala 1/1 1) SAVA ZAHARA 2) SAVA OVIDIU CRISTIAN 3) SAVA NICUȘOR-STELIAN	A1.1, A1.2, A1.3, A1.4, A1.5

C. Partea III. SARCINI

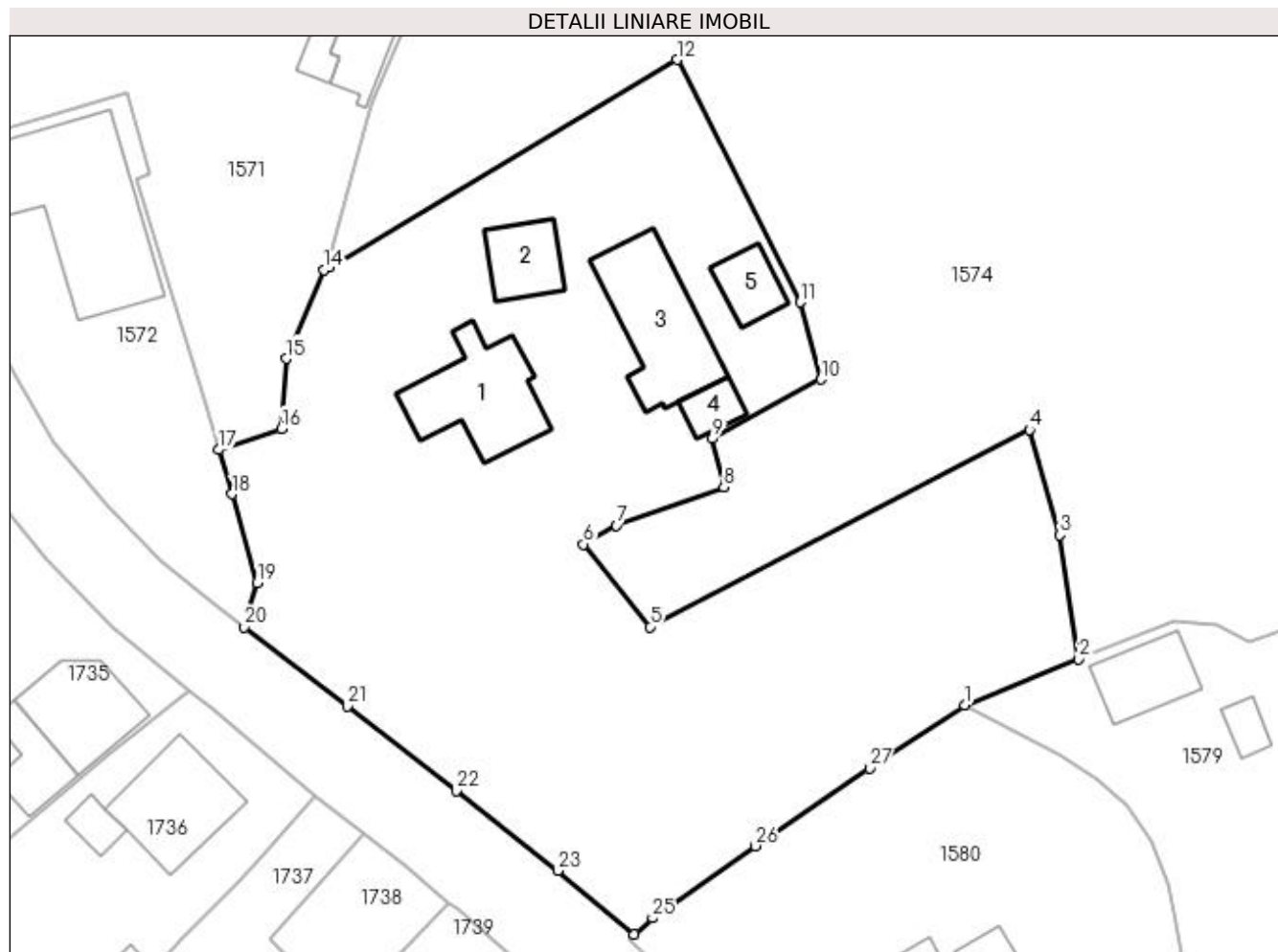
Inscrieri privind dezmembramintele dreptului de proprietate, drepturi reale de garanție și sarcini		Referințe
1544 / 30/11/1999		
Act Notarial nr. Contract De Vanzare-Cumparare nr. 2444, din 10/11/1999 emis de BNP Horia Ilie Scraba;		
C1	Intabulare, drept de UZUFRACT VIAGER precum și obligația de întreținere, dobandit prin Conventie, cota actuala 1/1 1) SAVA VALERIA	A1
Act Notarial nr. -, din 10/11/1999 emis de BNP Scraba Horia Ilie (Contract De Vanzare-Cumparare nr. cu caluza de intretinere nr.2444);		
C2	Intabulare, drept de UZUFRACT VIAGER, cota actuala 1/1 1) SAVA VALERIA , Lipsa CNP	A1
1544 / 18/02/1999		
Act Notarial nr. -, din 10/11/1999 emis de BNP Scraba Horia Ilie (Contract De Vanzare-Cumparare nr. cu caluza de intretinere nr.2444);		
C3	s-a notat obligatia de intretinere 1) SAVA VALERIA , Lipsa CNP	A1

Anexa Nr. 1 La Partea I

Teren

Nr cadastral	Suprafața (mp)*	Observații / Referințe
31499	3.526	Provenit din CF 31499, 31437, nr. top. 1600, 2317/10, 2317/11, 1300/1, 2316/2, nr. top. 1600/1

* Suprafața este determinată în planul de proiecție Stereo 70.



Date referitoare la teren

Crt	Categorie folosință	Intra vilan	Suprafața (mp)	Tarla	Parcelă	Nr. topo	Observații / Referințe
1	curți construcții	DA	3.526	-	-	-	

Date referitoare la construcții

Crt	Număr	Destinație construcție	Supraf. (mp)	Situație juridică	Observații / Referințe
A1.1		construcții de locuințe	106	Cu acte	Nr. niveluri:2; S. construita la sol:106 mp; S. construita desfasurata:212 mp; Casă de locuit, P+E
A1.2		construcții anexa	47	Cu acte	Nr. niveluri:1; S. construita la sol:47 mp; S. construita desfasurata:47 mp; Anexă, P
A1.3		construcții de locuințe	118	Cu acte	Nr. niveluri:2; S. construita la sol:118 mp; S. construita desfasurata:236 mp; Casă de locuit, P+M
A1.4		construcții anexa	22	Cu acte	Nr. niveluri:1; S. construita la sol:22 mp; S. construita desfasurata:22 mp; Anexă, P
A1.5		construcții anexa	34	Cu acte	Nr. niveluri:1; S. construita la sol:34 mp; S. construita desfasurata:34 mp; Anexă, P

Lungime Segmente

1) Valorile lungimilor segmentelor sunt obținute din proiecție în plan.

Punct început	X / Y	Punct sfârșit	X / Y	Lungime segment (** (m)
1	537.115,397 665.179,799	2	537.126,385 665.184,221	11.844
3	537.124,609 665.196,162	4	537.121,669 665.206,312	10.567
5	537.085,115 665.187,326	6	537.078,724 665.195,294	10.214
7	537.081,872 665.197,115	8	537.092,222 665.200,787	10.982
9	537.091,111 665.205,463	10	537.101,6 665.211,157	11.935
11	537.099,573 665.218,602	12	537.087,711 665.241,953	26.191
13	537.054,236 665.222,003	14	537.053,659 665.221,687	0.658
15	537.050,067 665.213,166	16	537.049,605 665.206,422	6.76
17	537.043,562 665.204,384	18	537.044,867 665.200,123	4.456
19	537.047,25 665.191,587	20	537.046,041 665.187,315	4.44
21	537.055,955 665.179,689	22	537.066,418 665.171,529	13.269
23	537.076,211 665.163,853	24	537.083,574 665.157,718	9.584
25	537.085,342 665.159,291	26	537.095,248 665.166,236	12.098
27	537.106,25 665.173,747	1	537.115,397 665.179,799	10.968

Punct început	X / Y	Punct sfârșit	X / Y	Lungime segment (** (m)
2	537.126,385 665.184,221	3	537.124,609 665.196,162	12.072
4	537.121,669 665.206,312	5	537.085,115 665.187,326	41.191
6	537.078,724 665.195,294	7	537.081,872 665.197,115	3.637
8	537.092,222 665.200,787	9	537.091,111 665.205,463	4.806
10	537.101,6 665.211,157	11	537.099,573 665.218,602	7.716
12	537.087,711 665.241,953	13	537.054,236 665.222,003	38.969
14	537.053,659 665.221,687	15	537.050,067 665.213,166	9.247
16	537.049,605 665.206,422	17	537.043,562 665.204,384	6.377
18	537.044,867 665.200,123	19	537.047,25 665.191,587	8.862
20	537.046,041 665.187,315	21	537.055,955 665.179,689	12.508
22	537.066,418 665.171,529	23	537.076,211 665.163,853	12.443
24	537.083,574 665.157,718	25	537.085,342 665.159,291	2.366
26	537.095,248 665.166,236	27	537.106,25 665.173,747	13.321

** Lungimile segmentelor sunt determinate în planul de proiecție Stereo 70 și sunt rotunjite la 1 milimetru.

*** Distanța dintre puncte este formată din segmente cumulate ce sunt mai mici decât valoarea 1 milimetru.

**DATE DESPRE IMOBILUL NR. 1574**

Oficiul de Cadastru și Publicitate Imobiliară SUCEAVA
Biroul de Cadastru și Publicitate Imobiliară Campulung Moldovenesc

A. Partea I. Descrierea imobilului

TEREN Necunoscut

Adresa: Loc. Pojorâta, Str Izvorul Giumalău, Nr. 199, Jud. Suceava

Nr. Crt	Nr cadastral Nr. topografic	Suprafața* (mp)	Observații / Referințe
A1	32473	9.279	Sector cadastral:70 Teren neimprejmuit; Provenit din CF 32473, nr. cad. 3659

B. Partea II. Proprietari și acte

Inscrieri privitoare la dreptul de proprietate și alte drepturi reale		Referințe
1299 / 27/01/2023		
Act Notarial nr. Contract De Vanzare-Cumparare nr. 352, din 26/01/2023 emis de Scraba Luminita Doru Paul;		
B1	Intabulare, drept de PROPRIETATE bun propriu cu titlu de donație, dobândit prin Conventie, cota actuala 1/1 1) SAVA OVIDIU-CRISTIAN	A1

C. Partea III. SARCINI .

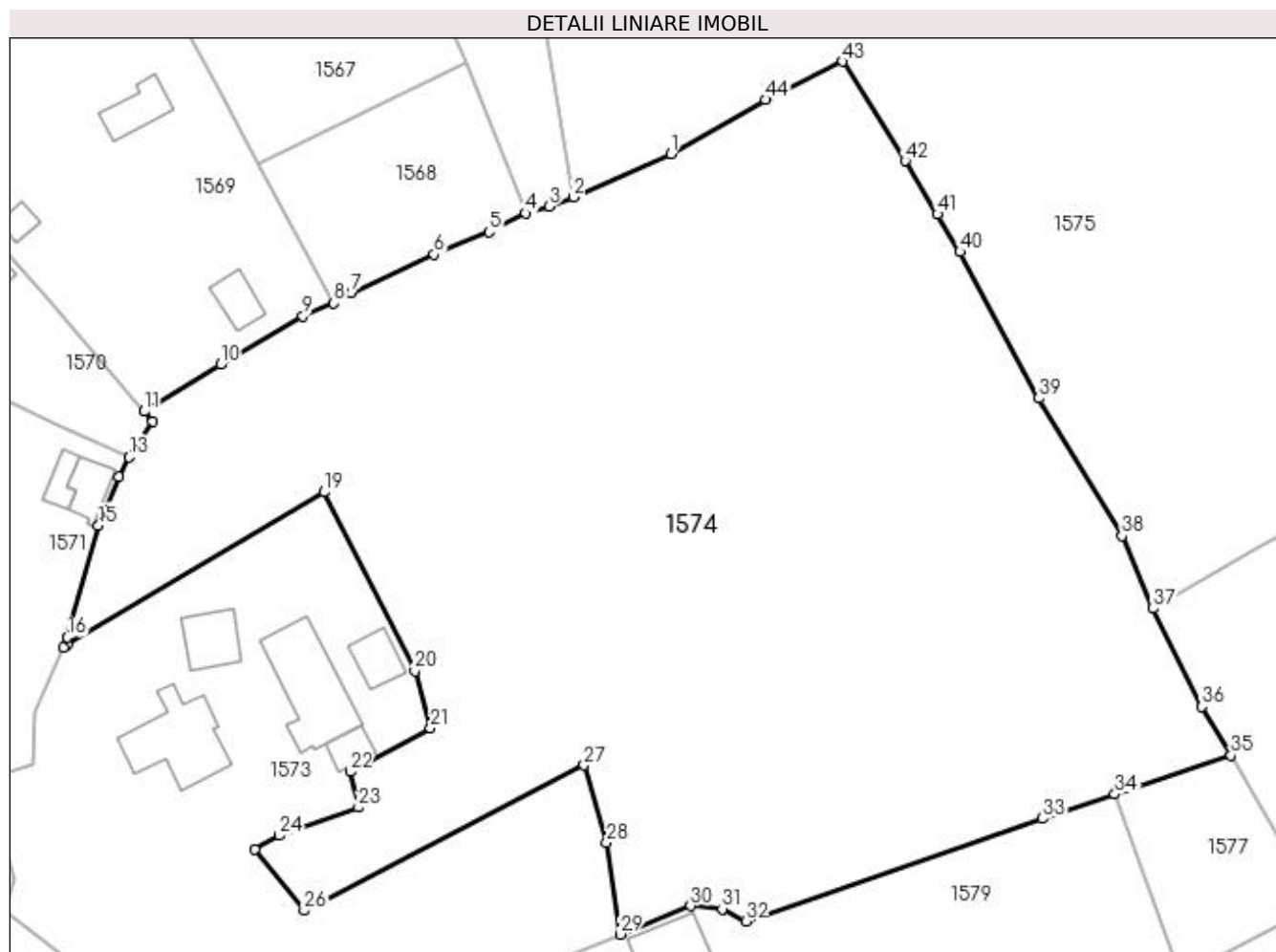
Inscrieri privind dezmembramintele dreptului de proprietate, drepturi reale de garanție și sarcini	Referințe
NU SUNT	

Anexa Nr. 1 La Partea I

Teren

Nr cadastral	Suprafața (mp)*	Observații / Referințe
32473	9.279	Provenit din CF 32473, nr. cad. 3659

* Suprafața este determinată în planul de proiecție Stereo 70.



Date referitoare la teren

Crt	Categorie folosință	Intravilan	Suprafața (mp)	Tarla	Parcelă	Nr. topo	Observații / Referințe
1	faneata	DA	7.016	-	-	-	
2	faneata	NU	2.263	-	-	-	

Lungime Segmente

1) Valorile lungimilor segmentelor sunt obținute din proiecție în plan.

Punct început	X / Y	Punct sfârșit	X / Y	Lungime segment	Punct început	X / Y	Punct sfârșit	X / Y	Lungime segment	Punct început	X / Y	Punct sfârșit	X / Y	Lungime segment
1	537.132,998 665.286,085	2	537.120,312 665.280,427	13.891	2	537.120,312 665.280,427	3	537.117,082 665.279,205	3.453	3	537.117,082 665.279,205	4	537.114,064 665.278,338	3.14
4	537.114,064 665.278,338	5	537.109,292 665.275,883	5.366	5	537.109,292 665.275,883	6	537.102,078 665.272,989	7.773	6	537.102,078 665.272,989	7	537.091,313 665.267,994	11.867
7	537.091,313 665.267,994	8	537.088,984 665.266,603	2.713	8	537.088,984 665.266,603	9	537.084,975 665.264,939	4.341	9	537.084,975 665.264,939	10	537.074,209 665.258,595	12.496
10	537.074,209 665.258,595	11	537.064,244 665.252,467	11.698	11	537.064,244 665.252,467	12	537.065,385 665.251,196	1.708	12	537.065,385 665.251,196	13	537.062,214 665.246,506	5.661
13	537.062,214 665.246,506	14	537.060,951 665.243,966	2.837	14	537.060,951 665.243,966	15	537.058,263 665.237,622	6.89	15	537.058,263 665.237,622	16	537.054,21 665.222,995	15.178

Punct început	X / Y	Punct sfârșit	X / Y	Lungime segment	Punct început	X / Y	Punct sfârșit	X / Y	Lungime segment	Punct început	X / Y	Punct sfârșit	X / Y	Lungime segment
16	537.054,21 665.222,995	17	537.053,659 665.221,687	1.419	17	537.053,659 665.221,687	18	537.054,236 665.222,003	0.658	18	537.054,236 665.222,003	19	537.087,711 665.241,953	38.969
19	537.087,711 665.241,953	20	537.099,573 665.218,602	26.191	20	537.099,573 665.218,602	21	537.101,6 665.211,157	7.716	21	537.101,6 665.211,157	22	537.091,111 665.205,463	11.935
22	537.091,111 665.205,463	23	537.092,222 665.200,787	4.806	23	537.092,222 665.200,787	24	537.081,872 665.197,115	10.982	24	537.081,872 665.197,115	25	537.078,724 665.195,294	3.637
25	537.078,724 665.195,294	26	537.085,115 665.187,326	10.214	26	537.085,115 665.187,326	27	537.121,669 665.206,312	41.191	27	537.121,669 665.206,312	28	537.124,609 665.196,162	10.567
28	537.124,609 665.196,162	29	537.126,385 665.184,221	12.072	29	537.126,385 665.184,221	30	537.135,589 665.187,926	9.922	30	537.135,589 665.187,926	31	537.139,707 665.187,544	4.136
31	537.139,707 665.187,544	32	537.142,788 665.185,919	3.483	32	537.142,788 665.185,919	33	537.181,557 665.199,35	41.03	33	537.181,557 665.199,35	34	537.190,987 665.202,511	9.946
34	537.190,987 665.202,511	35	537.206,157 665.207,597	16.0	35	537.206,157 665.207,597	36	537.202,349 665.213,947	7.404	36	537.202,349 665.213,947	37	537.196,019 665.226,746	14.279
37	537.196,019 665.226,746	38	537.191,896 665.236,213	10.326	38	537.191,896 665.236,213	39	537.181,074 665.254,211	21.001	39	537.181,074 665.254,211	40	537.170,748 665.273,316	21.717
40	537.170,748 665.273,316	41	537.167,819 665.278,209	5.703	41	537.167,819 665.278,209	42	537.163,581 665.285,149	8.132	42	537.163,581 665.285,149	43	537.155,398 665.298,148	15.36
43	537.155,398 665.298,148	44	537.145,366 665.293,175	11.197	44	537.145,366 665.293,175	1	537.132,998 665.286,085	14.256					

** Lungimile segmentelor sunt determinate în planul de proiecție Stereo 70 și sunt rotunjite la 1 milimetru.

*** Distanța dintre puncte este formată din segmente cumulate ce sunt mai mici decât valoarea 1 milimetru.

**DATE DESPRE IMOBILUL NR. 1575**

Oficiul de Cadastru și Publicitate Imobiliară SUCEAVA
Biroul de Cadastru și Publicitate Imobiliară Campulung Moldovenesc

A. Partea I. Descrierea imobilului

TEREN Necunoscut

Adresa: Loc. Pojorâta, Jud. Suceava, Loc numit Izvorul Giumalau

Nr. Crt	Nr cadastral Nr. topografic	Suprafața* (mp)	Observații / Referințe
A1	30399	13.932	Sector cadastral:70 Teren neimprejmuț; Provenit din CF 30399, nr. cad. 30399

B. Partea II. Proprietari și acte

Inscrieri privitoare la dreptul de proprietate și alte drepturi reale		Referințe
6055 / 07/10/2009		
Act Notarial nr. 454, din 05/10/2009 emis de BNP TARAN LILIANA;		
B1	Intabulare, drept de PROPRIETATE, dobandit prin Conventie, cota actuala 1/1 1) PORCILESCU NICOLAI	A1

C. Partea III. SARCINI .

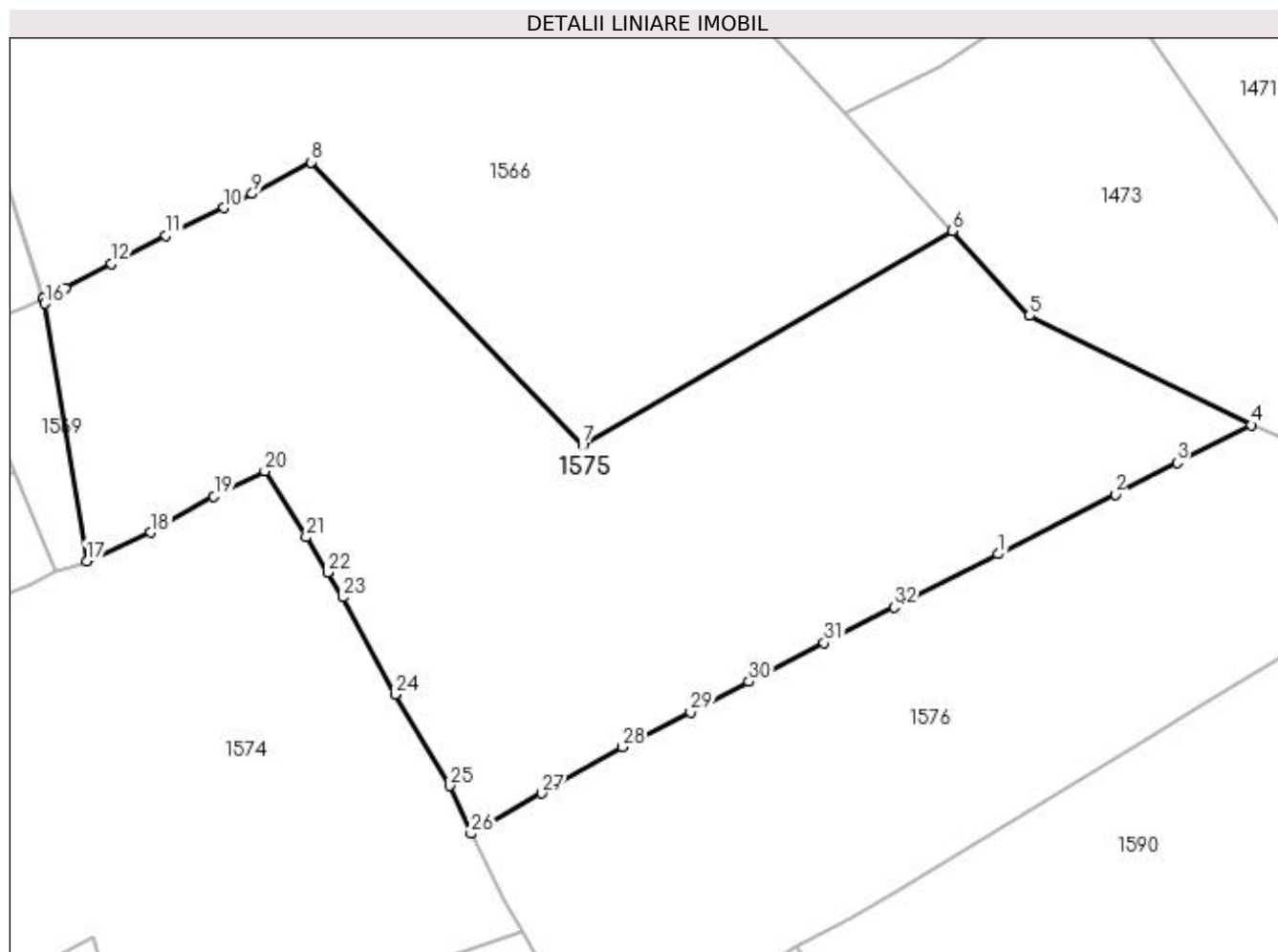
Inscrieri privind dezmembramintele dreptului de proprietate, drepturi reale de garanție și sarcini	Referințe
NU SUNT	

Anexa Nr. 1 La Partea I

Teren

Nr cadastral	Suprafața (mp)*	Observații / Referințe
30399	13.932	Provenit din CF 30399, nr. cad. 30399

* Suprafața este determinată în planul de proiecție Stereo 70.



Date referitoare la teren

Crt	Categorie folosință	Intravilan	Suprafața (mp)	Tarla	Parcelă	Nr. topo	Observații / Referințe
1	pasune	DA	721	-	-	-	
2	pasune	NU	13.211	-	-	-	

Lungime Segmente

1) Valorile lungimilor segmentelor sunt obținute din proiecție în plan.

Punct început	X / Y	Punct sfârșit	X / Y	Lungime segment (** (m)	Punct început	X / Y	Punct sfârșit	X / Y	Lungime segment (** (m)
1	537.299,917 665.281,825	2	537.322,941 665.293,564	25.844	2	537.322,941 665.293,564	3	537.335,122 665.299,774	13.673
3	537.335,122 665.299,774	4	537.349,717 665.307,216	16.383	4	537.349,717 665.307,216	5	537.306,067 665.328,772	48.682
5	537.306,067 665.328,772	6	537.290,764 665.345,432	22.622	6	537.290,764 665.345,432	7	537.218,011 665.303,19	84.127
7	537.218,011 665.303,19	8	537.164,565 665.359,006	77.278	8	537.164,565 665.359,006	9	537.152,942 665.352,773	13.189

Punct început	X / Y	Punct sfârșit	X / Y	Lungime segment (** (m)
9	537.152,942 665.352,773	10	537.147,335 665.349,987	6.261
11	537.135,934 665.344,549	12	537.125,238 665.339,057	12.024
13	537.116,094 665.334,1	14	537.112,009 665.332,192	4.509
15	537.111,755 665.332,073	16	537.112,09 665.331,122	1.008
17	537.120,312 665.280,427	18	537.132,998 665.286,085	13.891
19	537.145,366 665.293,175	20	537.155,398 665.298,148	11.197
21	537.163,581 665.285,149	22	537.167,819 665.278,209	8.132
23	537.170,748 665.273,316	24	537.181,074 665.254,211	21.717
25	537.191,896 665.236,213	26	537.196,019 665.226,746	10.326
27	537.209,972 665.234,716	28	537.225,878 665.243,8	18.317
29	537.239,257 665.250,729	30	537.250,809 665.256,687	12.998
31	537.265,606 665.264,331	32	537.279,378 665.271,353	15.459

Punct început	X / Y	Punct sfârșit	X / Y	Lungime segment (** (m)
10	537.147,335 665.349,987	11	537.135,934 665.344,549	12.631
12	537.125,238 665.339,057	13	537.116,094 665.334,1	10.401
14	537.112,009 665.332,192	15	537.111,755 665.332,073	0.28
16	537.112,09 665.331,122	17	537.120,312 665.280,427	51.357
18	537.132,998 665.286,085	19	537.145,366 665.293,175	14.256
20	537.155,398 665.298,148	21	537.163,581 665.285,149	15.36
22	537.167,819 665.278,209	23	537.170,748 665.273,316	5.703
24	537.181,074 665.254,211	25	537.191,896 665.236,213	21.001
26	537.196,019 665.226,746	27	537.209,972 665.234,716	16.069
28	537.225,878 665.243,8	29	537.239,257 665.250,729	15.067
30	537.250,809 665.256,687	31	537.265,606 665.264,331	16.655
32	537.279,378 665.271,353	1	537.299,917 665.281,825	23.055

** Lungimile segmentelor sunt determinate în planul de proiecție Stereo 70 și sunt rotunjite la 1 milimetru.

*** Distanța dintre puncte este formată din segmente cumulate ce sunt mai mici decât valoarea 1 milimetru.

**DATE DESPRE IMOBILUL NR. 1576**

Oficiul de Cadastru și Publicitate Imobiliară SUCEAVA
Biroul de Cadastru și Publicitate Imobiliară Campulung Moldovenesc

A. Partea I. Descrierea imobilului

TEREN Necunoscut

Adresa: Loc. Pojorâta, Jud. Suceava, Loc numit Izvorul Giumalau

Nr. Crt	Nr cadastral Nr. topografic	Suprafața* (mp)	Observații / Referințe
A1	35598	8.659	Sector cadastral:70 Teren neimprejmuit; CF 35598, nr. top. 2325/551

B. Partea II. Proprietari și acte

Inscrieri privitoare la dreptul de proprietate și alte drepturi reale	Referințe
1576 / 30/10/2022	
Act Normativ nr. Lege nr. 7, din 13/03/1996 emis de Parlamentul României;	
B1	A1
Intabulare, drept de PROPRIETATE, dobandit prin Lege, cota actuala 1/1 1) NEIDENTIFICAT NEIDENTIFICAT	
Act Administrativ nr. Adeverință nr. 602, din 24/10/2022 emis de Primăria Comunei Pojorâta;	
B2	A1
Se notează posesia faptică în favoarea lui 1) LEONTE PETRU	

C. Partea III. SARCINI .

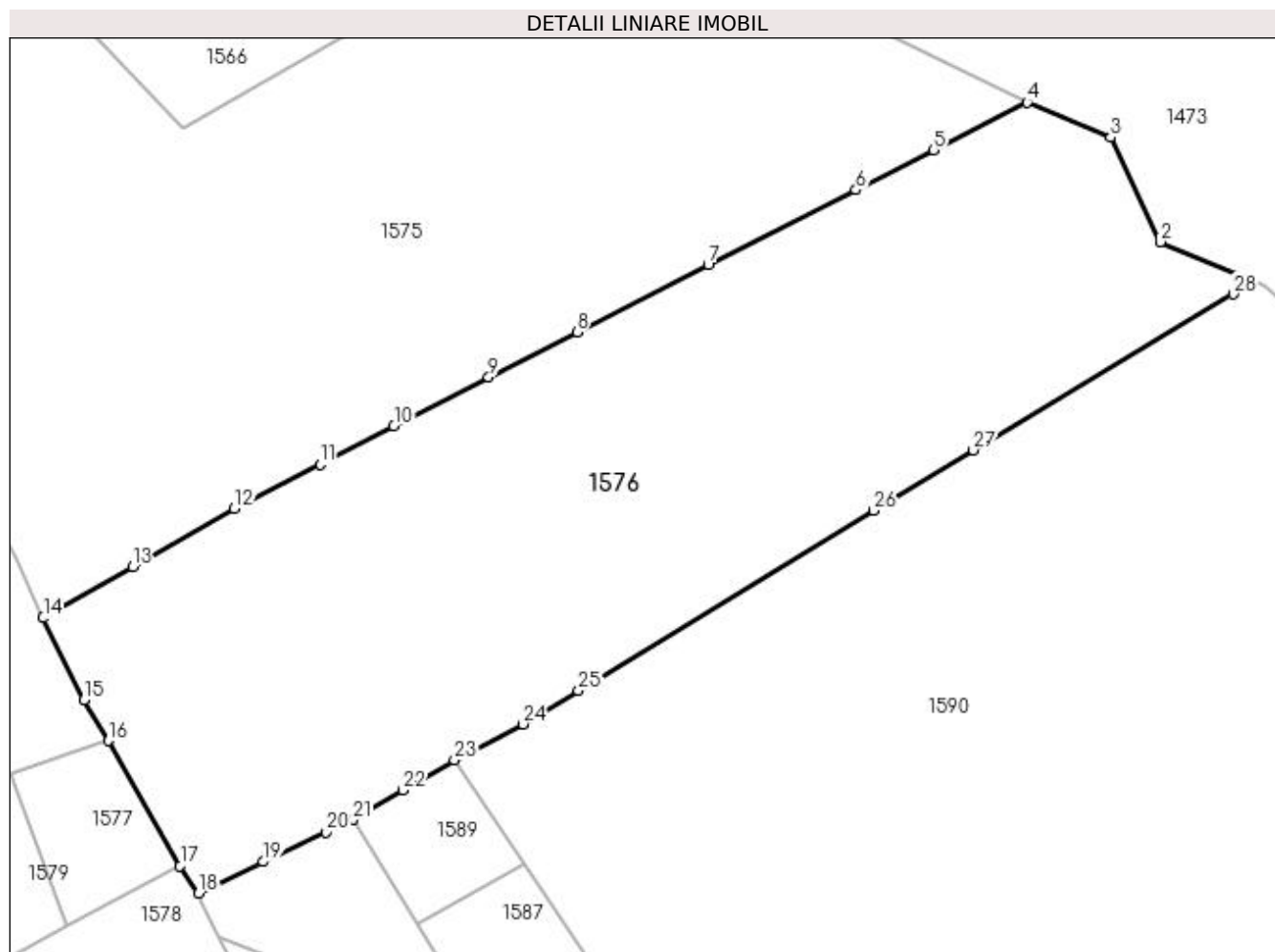
Inscrieri privind dezmembramintele dreptului de proprietate, drepturi reale de garanție și sarcini	Referințe
NU SUNT	

Anexa Nr. 1 La Partea I

Teren

Nr cadastral	Suprafața (mp)*	Observații / Referințe
35598	8.659	CF 35598, nr. top. 2325/551

* Suprafața este determinată în planul de proiecție Stereo 70.



Date referitoare la teren

Crt	Categorie folosință	Intra vilan	Suprafața (mp)	Tarla	Parcelă	Nr. topo	Observații / Referințe
1	faneata	NU	8.355	-	-	-	
2	faneata	DA	304	-	-	-	

Lungime Segmente

1) Valorile lungimilor segmentelor sunt obținute din proiecție în plan.

Punct început	X / Y	Punct sfârșit	X / Y	Lungime segment (** (m)
1	537.384,693 665.279,451	2	537.370,572 665.285,447	15.341
3	537.362,763 665.301,762	4	537.349,717 665.307,216	14.14
5	537.335,122 665.299,774	6	537.322,941 665.293,564	13.673
7	537.299,917 665.281,825	8	537.279,378 665.271,353	23.055

Punct început	X / Y	Punct sfârșit	X / Y	Lungime segment (** (m)
2	537.370,572 665.285,447	3	537.362,763 665.301,762	18.088
4	537.349,717 665.307,216	5	537.335,122 665.299,774	16.383
6	537.322,941 665.293,564	7	537.299,917 665.281,825	25.844
8	537.279,378 665.271,353	9	537.265,606 665.264,331	15.459

Punct început	X / Y	Punct sfârșit	X / Y	Lungime segment (** (m)	Punct început	X / Y	Punct sfârșit	X / Y	Lungime segment (** (m)
9	537.265,606 665.264,331	10	537.250,809 665.256,687	16.655	10	537.250,809 665.256,687	11	537.239,257 665.250,729	12.998
11	537.239,257 665.250,729	12	537.225,878 665.243,8	15.067	12	537.225,878 665.243,8	13	537.209,972 665.234,716	18.317
13	537.209,972 665.234,716	14	537.196,019 665.226,746	16.069	14	537.196,019 665.226,746	15	537.202,349 665.213,947	14.279
15	537.202,349 665.213,947	16	537.206,157 665.207,597	7.404	16	537.206,157 665.207,597	17	537.217,405 665.188,022	22.576
17	537.217,405 665.188,022	18	537.220,315 665.183,771	5.152	18	537.220,315 665.183,771	19	537.230,411 665.188,691	11.231
19	537.230,411 665.188,691	20	537.240,154 665.193,328	10.79	20	537.240,154 665.193,328	21	537.244,438 665.195,274	4.705
21	537.244,438 665.195,274	22	537.252,164 665.199,87	8.99	22	537.252,164 665.199,87	23	537.260,247 665.204,565	9.348
23	537.260,247 665.204,565	24	537.270,94 665.210,184	12.079	24	537.270,94 665.210,184	25	537.279,616 665.215,419	10.133
25	537.279,616 665.215,419	26	537.325,71 665.243,507	53.978	26	537.325,71 665.243,507	27	537.341,31 665.252,956	18.239
27	537.341,31 665.252,956	28	537.381,894 665.277,317	47.334	28	537.381,894 665.277,317	1	537.384,693 665.279,451	3.52

** Lungimile segmentelor sunt determinate în planul de proiecție Stereo 70 și sunt rotunjite la 1 milimetru.

*** Distanța dintre puncte este formată din segmente cumulate ce sunt mai mici decât valoarea 1 milimetru.

**DATE DESPRE IMOBILUL NR. 1577**

Oficiul de Cadastru și Publicitate Imobiliară SUCEAVA
Biroul de Cadastru și Publicitate Imobiliară Campulung Moldovenesc

A. Partea I. Descrierea imobilului

TEREN Intravilan

Adresa: Loc. Pojorâta, Jud. Suceava, Loc numit Izvorul Giumalau

Nr. Crt	Nr cadastral Nr. topografic	Suprafața* (mp)	Observații / Referințe
A1	30148	430	Sector cadastral:70 Teren neimprejmuit; Provenit din CF 30148, nr. cad. 30148

B. Partea II. Proprietari și acte

Inscrieri privitoare la dreptul de proprietate și alte drepturi reale		Referințe
2573 / 05/05/2009		
Act Notarial nr. 574, din 23/04/2009 emis de BNP HI SCRABA;		
B1	Intabulare, drept de PROPRIETATE, dobandit prin Conventie, cota actuala 1/1 1) S.C."OVYDYU COMP.SERVICE"SRL CU SEDIUL IN COMUNA POJORATA, CIF:9999999999999, LIPSA CUI/CIF	A1
B2	se noteaza dreptul de servitute de trecere cu piciorul si orice alte autovehicule, pe tot timpul anului peste parcela nr. 2 drum, de 874 m. p. din CF 30147 Pojorata in favoarea parcelei nr. 1 fanat, de 430 m.p. din Cf 30148 Pojorata	A1

C. Partea III. SARCINI

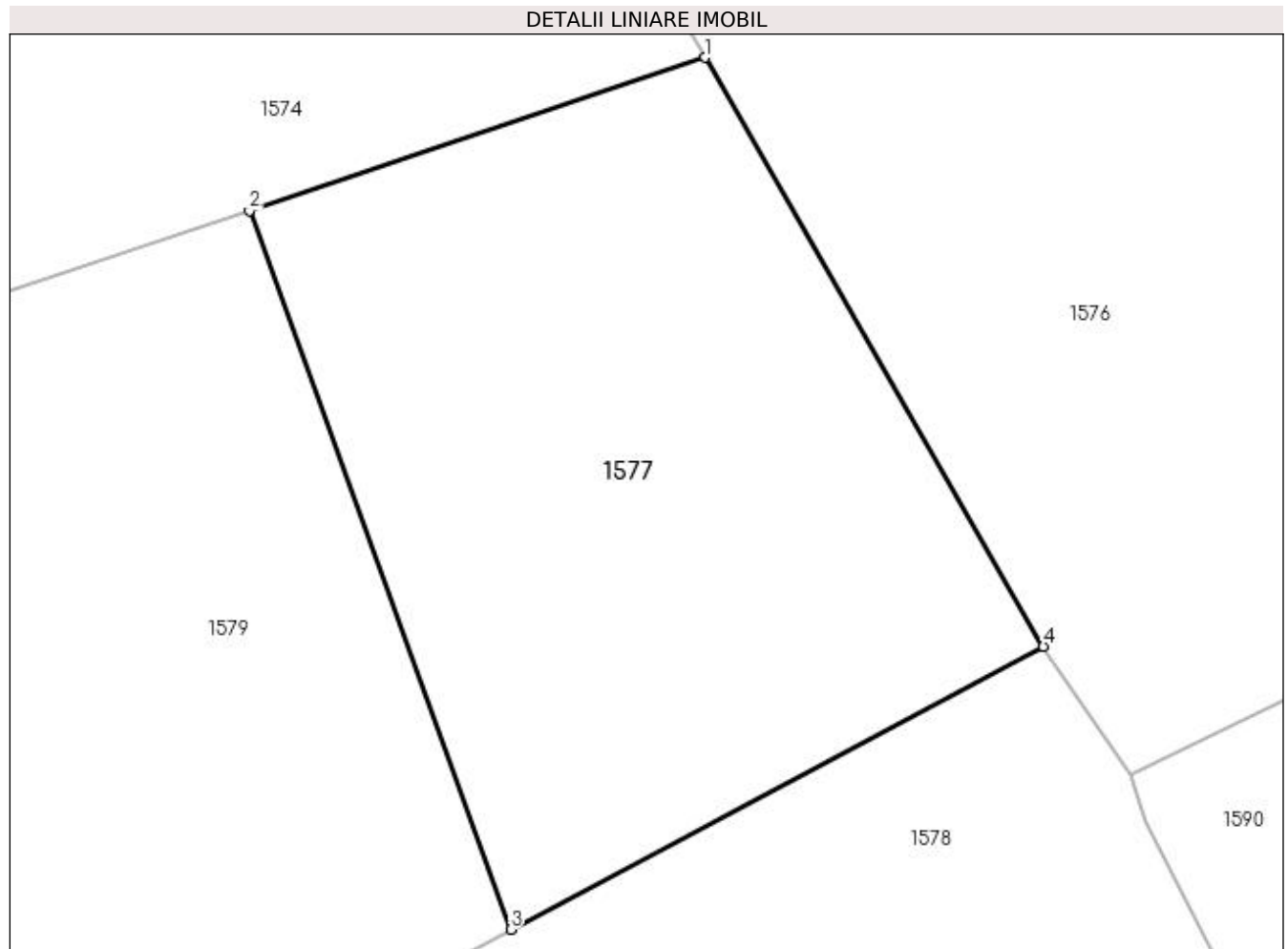
Inscrieri privind dezmembramintele dreptului de proprietate, drepturi reale de garanție și sarcini		Referințe
2572 / 05/05/2009		
Act Notarial nr. Contract De Vanzare-Cumparare nr. 2642, din 19/12/2007 emis de BNP H.I.SCRABA;		
C1	Intabulare, drept de SERVITUTEde trecere cu piciorul si orice alte autovehicule,pe tot timpul anului peste parcela nr.2 drum, de 874 m. p. din imobilul cu nr.cad.3658 in favoarea parcelei nr.1 fanat a imobilului cu nr. cad.3660 din Cf 4268	A1
Act Notarial nr. Contract De Vanzare-Cumparare nr. 266, din 08/02/2008 emis de NOTARIATUL DE STAT;		
C2	Intabulare, drept de SERVITUTEde trecere cu piciorul si orice alte autovehicule,pe tot timpul anului peste parcela nr.2 drum, de 874 m. p. din imobilul cu nr.cad.3658 in favoarea parcelei nr.1 fanat a imobilului cu nr. cad.3661 din Cf 4269	A1
Act Notarial nr. Declaratie Autentica nr. 796, din 18/07/2008 emis de BNP AMSL;		
C3	Intabulare, drept de SERVITUTEde trecere cu piciorul si orice alte autovehicule,pe tot timpul anului peste parcela nr.2 drum, de 874 m. p. din imobilul cu nr.cad.3658 in favoarea parcelei nr.1 fanat din CF. 4303	A1

Anexa Nr. 1 La Partea I

Teren

Nr cadastral	Suprafața (mp)*	Observații / Referințe
30148	430	Provenit din CF 30148, nr. cad. 30148

* Suprafața este determinată în planul de proiecție Stereo 70.



Date referitoare la teren

Crt	Categorie folosință	Intra vilan	Suprafața (mp)	Tarla	Parcelă	Nr. topo	Observații / Referințe
1	faneata	DA	430	-	-	-	

Lungime Segmente

1) Valorile lungimilor segmentelor sunt obținute din proiecție în plan.

Punct început	X / Y	Punct sfârșit	X / Y	Lungime segment (** (m)
1	537.206,157 665.207,597	2	537.190,987 665.202,511	16.0
2	537.190,987 665.202,511	3	537.199,68 665.178,608	25.435
3	537.199,68 665.178,608	4	537.217,405 665.188,022	20.07
4	537.217,405 665.188,022	1	537.206,157 665.207,597	22.576

**** Lungimile segmentelor sunt determinate în planul de proiecție Stereo 70 și sunt rotunjite la 1 milimetru.**

***** Distanța dintre puncte este formată din segmente cumulate ce sunt mai mici decât valoarea 1 milimetru.**

**DATE DESPRE IMOBILUL NR. 1578**

Oficiul de Cadastru și Publicitate Imobiliară SUCEAVA
Biroul de Cadastru și Publicitate Imobiliară Campulung Moldovenesc

A. Partea I. Descrierea imobilului

TEREN Intravilan

Adresa: Loc. Pojorâta, Jud. Suceava, Loc numit Izvorul Giumalau

Nr. Crt	Nr cadastral Nr. topografic	Suprafața* (mp)	Observații / Referințe
A1	30531	1.537	Sector cadastral:70 Teren neimprejmuit; Provenit din CF 30531, nr. cad. 30531

B. Partea II. Proprietari și acte

Inscrieri privitoare la dreptul de proprietate și alte drepturi reale		Referințe
6752 / 21/12/2007		
Act Notarial nr. Contract De Vanzare-Cumparare nr. 2642, din 19/12/2007 emis de -;		
B1	Intabulare, drept de PROPRIETATE, dobandit prin Conventie, cota actuala 1/1 1) S.C."OVYDYU COMP.SERVICE"SRL CU SEDIUL IN MUN.DORHOI, CIF:9999999999999, LIPSĂ CUI/CIF	A1
Act Notarial nr. Contract De Vanzare-Cumparare nr. 2642, din 19/12/2007 emis de NOTARIATUL DE STAT;		
B2	Intabulare, drept de SERVITUTEde trecere cu piciorul si orice alte autovehicule pe tot timpul anului , peste parcela nr.2 drum, de 874 m.p.a imobilului cu nr.cad.3658 din CF.3822 in favoarea parc.nr.1 a imobilului cu nr.cad.3660 din aceasta CF	A1

C. Partea III. SARCINI

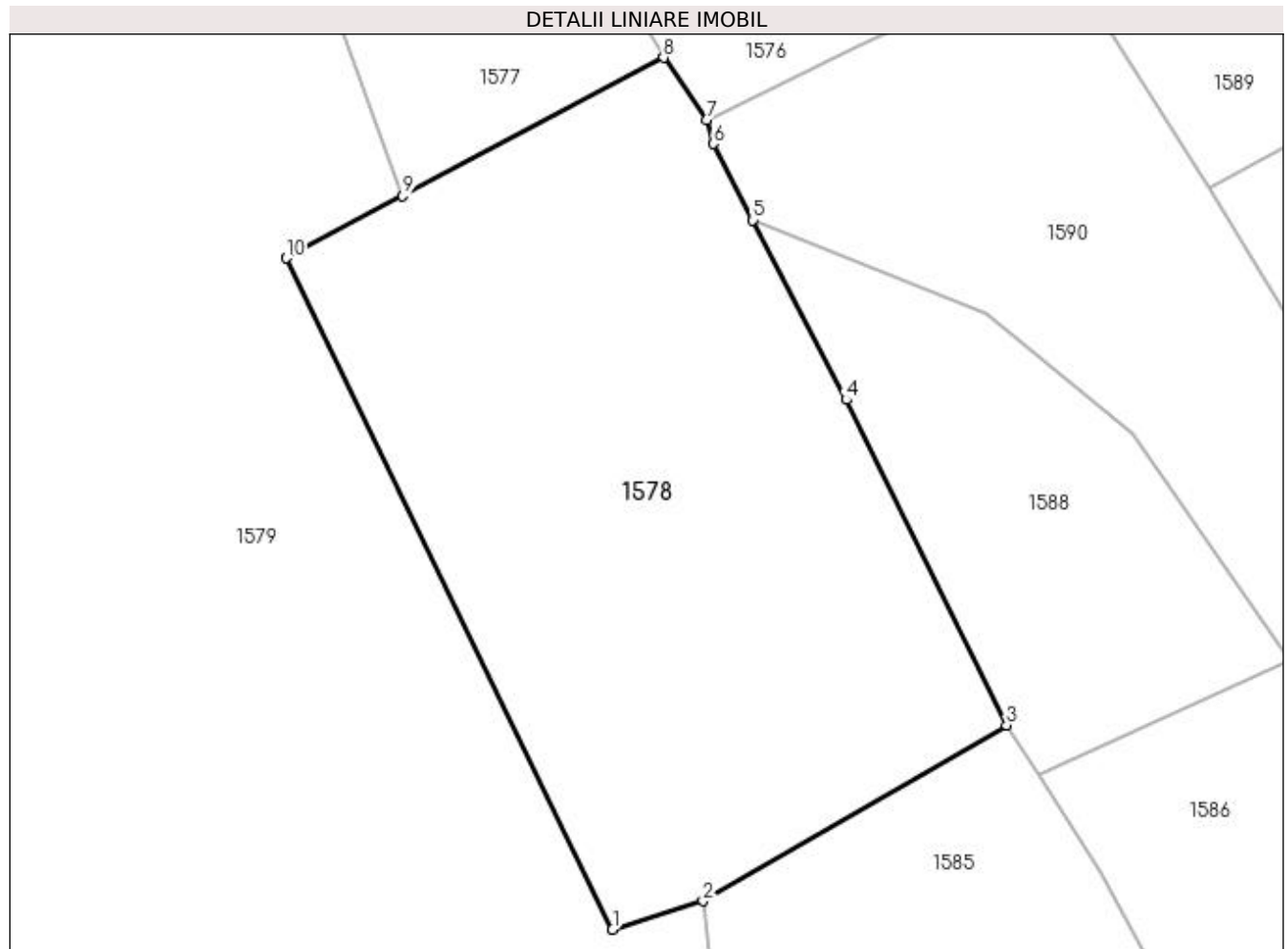
Inscrieri privind dezmembramintele dreptului de proprietate, drepturi reale de garanție și sarcini		Referințe
5075 / 21/07/2008		
Act Notarial nr. Decalaratie Autentificata nr. 795, din 18/07/2008 emis de BNP Ana Maria Scraba Luminita;		
C1	Intabulare, drept de SERVITUTEde trecere cu piciorul si orice alte autovehicule si atelaje , pe tot timpul anului , peste parcela nr.2 drum de 383 m.p.a imobilului cu nr.cad.3660 din acest CF. , in favoarea parcelei nr.1 fanat de 2000 m.p.a imobilului cu nr.cad.3703 din CF. 4303 Pojorata	A1

Anexa Nr. 1 La Partea I

Teren

Nr cadastral	Suprafața (mp)*	Observații / Referințe
30531	1.537	Provenit din CF 30531, nr. cad. 30531

* Suprafața este determinată în planul de proiecție Stereo 70.



Date referitoare la teren

Crt	Categorie folosință	Intravilan	Suprafața (mp)	Tarla	Parcelă	Nr. topo	Observații / Referințe
1	faneata	DA	1.537	-	-	-	

Lungime Segmente

1) Valorile lungimilor segmentelor sunt obținute din proiecție în plan.

Punct început	X / Y	Punct sfârșit	X / Y	Lungime segment (** (m)
1	537.213,937 665.128,78	2	537.220,082 665.130,716	6.443
2	537.220,082 665.130,716	3	537.240,728 665.142,651	23.847
3	537.240,728 665.142,651	4	537.229,831 665.164,771	24.658
4	537.229,831 665.164,771	5	537.223,464 665.176,975	13.765
5	537.223,464 665.176,975	6	537.220,776 665.182,17	5.849

Punct început	X / Y	Punct sfârșit	X / Y	Lungime segment (** (m)
6	537.220,776 665.182,17	7	537.220,315 665.183,771	1.666
7	537.220,315 665.183,771	8	537.217,405 665.188,022	5.152
8	537.217,405 665.188,022	9	537.199,68 665.178,608	20.07
9	537.199,68 665.178,608	10	537.191,75 665.174,392	8.981
10	537.191,75 665.174,392	1	537.213,937 665.128,78	50.722

** Lungimile segmentelor sunt determinate în planul de proiecție Stereo 70 și sunt rotunjite la 1 milimetru.

*** Distanța dintre puncte este formată din segmente cumulate ce sunt mai mici decât valoarea 1 milimetru.

**DATE DESPRE IMOBILUL NR. 1579**

Oficiul de Cadastru și Publicitate Imobiliară SUCEAVA
Biroul de Cadastru și Publicitate Imobiliară Campulung Moldovenesc

A. Partea I. Descrierea imobilului

TEREN Intravilan

Adresa: Loc. Pojorâta, Str Izvorul Giumalău, Nr. 203, Jud. Suceava

Nr. Crt	Nr cadastral Nr. topografic	Suprafața* (mp)	Observații / Referințe
A1	30147	8.265	Sector cadastral:70 Teren neimprejmuit; Provenit din CF 30147, nr. cad. 30147, CF 33301, nr. top. 2317/1, 2318/2

Construcții

Crt	Nr cadastral Nr. topografic	Adresa	Observații / Referințe
A1.1		Loc. Pojorâta, Str Izvorul Giumalău, Nr. 203, Jud. Suceava	Nr. niveluri:1; S. construita la sol:57 mp; S. construita desfasurata:57 mp; Casă de locuit, P
A1.2		Loc. Pojorâta, Str Izvorul Giumalău, Nr. 203, Jud. Suceava	Nr. niveluri:2; S. construita la sol:162 mp; S. construita desfasurata:324 mp; Casă de locuit, P+E
A1.3		Loc. Pojorâta, Str Izvorul Giumalău, Nr. 203, Jud. Suceava	Nr. niveluri:2; S. construita la sol:120 mp; S. construita desfasurata:240 mp; Casă de locuit, P+E
A1.4		Loc. Pojorâta, Str Izvorul Giumalău, Nr. 203, Jud. Suceava	Nr. niveluri:1; S. construita la sol:12 mp; S. construita desfasurata:12 mp; Anexă, P
A1.5		Loc. Pojorâta, Str Izvorul Giumalău, Nr. 203, Jud. Suceava	Nr. niveluri:1; S. construita la sol:17 mp; S. construita desfasurata:17 mp; Anexă, P

B. Partea II. Proprietari și acte

Inscrieri privitoare la dreptul de proprietate și alte drepturi reale		Referințe
2572 / 05/05/2009		
Act Notarial nr. Contract De Intretinere Vanzare Cumparare nr. 2444, din 10/11/1999 emis de BNP SCRABA HORIA ILIE;		
B1	Intabulare, drept de PROPRIETATEca bun comun, dobandit prin Conventie, cota actuala 8151/8265 1) BABICI ELENA 2) BABICI IACOB	A1
1579 / 30/10/2022		
Act Normativ nr. Lege nr. 7, din 13/03/1996 emis de Parlamentul României;		
B2	Intabulare, drept de PROPRIETATE, dobandit prin Lege, cota actuala 114/8265 1) NEIDENTIFICAT NEIDENTIFICAT	A1
Act Administrativ nr. Adeverință nr. 603, din 24/10/2022 emis de Primăria Comunei Pojorâta;		
B3	Se notează posesia faptică în favoarea lui 1) BABICI ELENA 2) BABICI IACOB	A1
Act Administrativ nr. Adeverință nr. 1700, din 02/11/2022 emis de Primăria Comunei Pojorâta;		
B4	Intabulare, drept de PROPRIETATE, dobandit prin Lege, cota actuala 1/1 1) BABICI ELENA 2) BABICI IACOB	A1.1, A1.2, A1.3, A1.4, A1.5

C. Partea III. SARCINI

Inscrieri privind dezmembramentele dreptului de proprietate, drepturi reale de garanție și sarcini		Referințe
2572 / 05/05/2009		
Act Notarial nr. Contract De Vanzare-Cumparare nr. 2642, din 19/12/2007 emis de BNP H.I.SCRABA;		
C1	Intabulare, drept de SERVITUTEde trecere cu piciorul si orice alte autovehicule,pe tot timpul anului peste parcela nr.2 drum, de 874 m. p. din imobilul cu nr.cad.3658 in favoarea parcelei nr.1 fanat a imobilului cu nr. cad.3660 din Cf 4268	A1
Act Notarial nr. Contract De Vanzare-Cumparare nr. 266, din 08/02/2008 emis de -;		
C2	Intabulare, drept de SERVITUTEde trecere cu piciorul si orice alte autovehicule,pe tot timpul anului peste parcela nr.2 drum, de 874 m. p. din imobilul cu nr.cad.3658 in favoarea parcelei nr.1 fanat a imobilului cu nr. cad.3661 din Cf 4269	A1

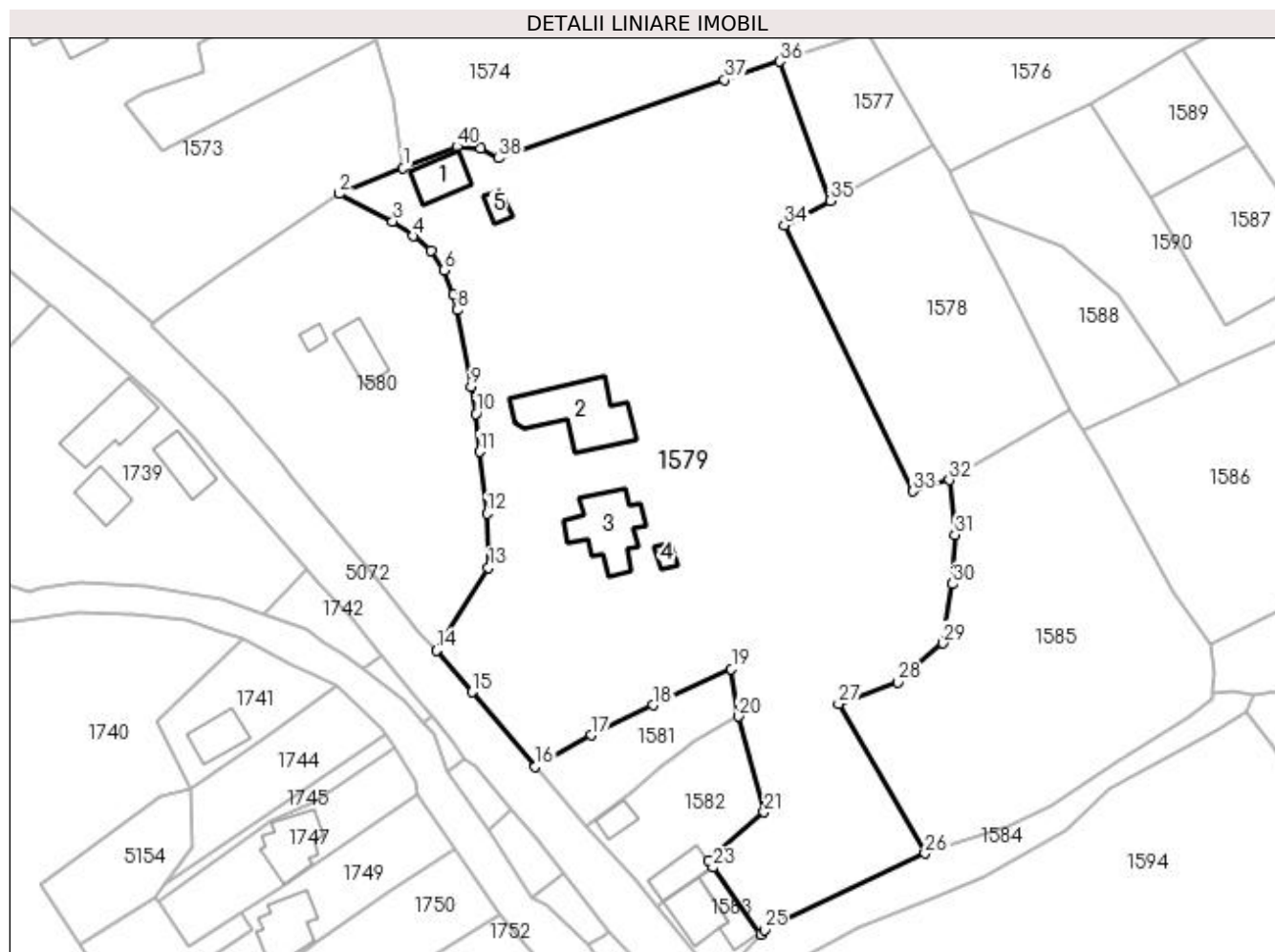
Inscrieri privind dezmembramintele dreptului de proprietate, drepturi reale de garanție și sarcini	Referințe
Act Notarial nr. Declaratie Autentica nr. 796, din 18/07/2008 emis de BNP AMSL;	
C3	Intabulare, drept de SERVITUTEde trecere cu piciorul si orice alte autovehicule,pe tot timpul anului peste parcela nr.2 drum, de 874 m. p. din imobilul cu nr.cad.3658 in favoarea parcelei nr.1 fanat din CF. 4303
2573 / 05/05/2009	
Act Notarial nr. 574, din 23/04/2009 emis de BNP HI SCRABA;	
C4	Intabulare, drept de SERVITUTEde trecere cu piciorul si orice alte autovehicule, pe tot timpul anului peste parcela nr. 2 drum, de 874 m. p. din CF 30147 Pojorata in favoarea parcelei nr. 1 fanat, de 430 m.pl. din Cf 30148 Pojorata

Anexa Nr. 1 La Partea I

Teren

Nr cadastral	Suprafața (mp)*	Observații / Referințe
30147	8.265	Provenit din CF 30147, nr. cad. 30147, CF 33301, nr. top. 2317/1, 2318/2

* Suprafața este determinată în planul de proiecție Stereo 70.



Date referitoare la teren

Crt	Categorie folosință	Intra vilan	Suprafața (mp)	Tarla	Parcelă	Nr. topo	Observații / Referințe
1	curți constructii	DA	2.394	-	-	-	
2	faneata	DA	406	-	-	-	
3	faneata	DA	5.465	-	-	-	

Date referitoare la construcții

Crt	Număr	Destinație construcție	Supraf. (mp)	Situație juridică	Observații / Referințe
A1.1		construcții de locuințe	57	Cu acte	Nr. niveluri:1; S. construita la sol:57 mp; S. construita desfasurata:57 mp; Casă de locuit, P
A1.2		construcții de locuințe	162	Cu acte	Nr. niveluri:2; S. construita la sol:162 mp; S. construita desfasurata:324 mp; Casă de locuit, P+E
A1.3		construcții de locuințe	120	Cu acte	Nr. niveluri:2; S. construita la sol:120 mp; S. construita desfasurata:240 mp; Casă de locuit, P+E
A1.4		construcții anexa	12	Cu acte	Nr. niveluri:1; S. construita la sol:12 mp; S. construita desfasurata:12 mp; Anexă, P
A1.5		construcții anexa	17	Cu acte	Nr. niveluri:1; S. construita la sol:17 mp; S. construita desfasurata:17 mp; Anexă, P

Lungime Segmente

1) Valorile lungimilor segmentelor sunt obținute din proiecție în plan.

Punct început	X / Y	Punct sfârșit	X / Y	Lungime segment (** (m)
1	537.126,385 665.184,221	2	537.115,397 665.179,799	11.844
3	537.124,583 665.175,067	4	537.128,084 665.172,598	4.284
5	537.131,109 665.170,097	6	537.133,348 665.166,714	4.057
7	537.135,062 665.162,551	8	537.135,622 665.159,886	2.723
9	537.138,009 665.146,788	10	537.138,837 665.142,09	4.77
11	537.139,512 665.135,568	12	537.140,74 665.124,983	10.656
13	537.141,019 665.115,687	14	537.132,05 665.101,46	16.818
15	537.138,217 665.094,338	16	537.149,05 665.081,51	16.79
17	537.158,687 665.086,936	18	537.169,293 665.092,093	11.793
19	537.182,692 665.098,303	20	537.183,884 665.090,154	8.236
21	537.188,331 665.073,727	22	537.178,716 665.065,411	12.712
23	537.179,54 665.064,245	24	537.187,715 665.052,769	14.09
25	537.188,376 665.053,502	26	537.215,942 665.066,654	30.543
27	537.201,123 665.092,349	28	537.211,313 665.096,018	10.83
29	537.218,976 665.102,719	30	537.220,691 665.112,888	10.313
31	537.221,082 665.121,295	32	537.220,082 665.130,716	9.474
33	537.213,937 665.128,78	34	537.191,75 665.174,392	50.722
35	537.199,68 665.178,608	36	537.190,987 665.202,511	25.435
37	537.181,557 665.199,35	38	537.142,788 665.185,919	41.03
39	537.139,707 665.187,544	40	537.135,589 665.187,926	4.136

Punct început	X / Y	Punct sfârșit	X / Y	Lungime segment (** (m)
2	537.115,397 665.179,799	3	537.124,583 665.175,067	10.333
4	537.128,084 665.172,598	5	537.131,109 665.170,097	3.925
6	537.133,348 665.166,714	7	537.135,062 665.162,551	4.502
8	537.135,622 665.159,886	9	537.138,009 665.146,788	13.314
10	537.138,837 665.142,09	11	537.139,512 665.135,568	6.557
12	537.140,74 665.124,983	13	537.141,019 665.115,687	9.3
14	537.132,05 665.101,46	15	537.138,217 665.094,338	9.421
16	537.149,05 665.081,51	17	537.158,687 665.086,936	11.06
18	537.169,293 665.092,093	19	537.182,692 665.098,303	14.768
20	537.183,884 665.090,154	21	537.188,331 665.073,727	17.018
22	537.178,716 665.065,411	23	537.179,54 665.064,245	1.428
24	537.187,715 665.052,769	25	537.188,376 665.053,502	0.987
26	537.215,942 665.066,654	27	537.201,123 665.092,349	29.662
28	537.211,313 665.096,018	29	537.218,976 665.102,719	10.18
30	537.220,691 665.112,888	31	537.221,082 665.121,295	8.416
32	537.220,082 665.130,716	33	537.213,937 665.128,78	6.443
34	537.191,75 665.174,392	35	537.199,68 665.178,608	8.981
36	537.190,987 665.202,511	37	537.181,557 665.199,35	9.946
38	537.142,788 665.185,919	39	537.139,707 665.187,544	3.483
40	537.135,589 665.187,926	1	537.126,385 665.184,221	9.922

** Lungimile segmentelor sunt determinate în planul de proiecție Stereo 70 și sunt rotunjite la 1 milimetru.

*** Distanța dintre puncte este formată din segmente cumulate ce sunt mai mici decât valoarea 1 milimetru.

**DATE DESPRE IMOBILUL NR. 1580**

Oficiul de Cadastru și Publicitate Imobiliară SUCEAVA
Biroul de Cadastru și Publicitate Imobiliară Campulung Moldovenesc

A. Partea I. Descrierea imobilului

TEREN Intravilan

Adresa: Loc. Pojorâta, Str Izvorul Giumalău, Nr. 201, Jud. Suceava

Nr. Crt	Nr cadastral Nr. topografic	Suprafața* (mp)	Observații / Referințe
A1	33485	2.377	Sector cadastral:70 Teren imprejmuit; Provenit din CF 33485, nr. cad. 33485, CF 33299, nr. top. 2317/2

Construcții

Crt	Nr cadastral Nr. topografic	Adresa	Observații / Referințe
A1.1		Loc. Pojorâta, Str Izvorul Giumalău, Nr. 201, Jud. Suceava	Nr. niveluri:1; S. construita la sol:12 mp; S. construita desfasurata:12 mp; Anexă, P
A1.2		Loc. Pojorâta, Str Izvorul Giumalău, Nr. 201, Jud. Suceava	Nr. niveluri:1; S. construita la sol:53 mp; S. construita desfasurata:53 mp; Anexă, P

B. Partea II. Proprietari și acte

Inscrieri privitoare la dreptul de proprietate și alte drepturi reale		Referințe
13651 / 31/08/2018		
Act Administrativ nr. 932, din 15/07/2018 emis de CJPSDPT SUCEAVA;		
B1	Intabulare, drept de PROPRIETATE, dobandit prin Reconstituire, cota actuala 1/1 1) PORCILESCU VIOREL	A1
1580 / 30/10/2022		
Act Administrativ nr. Adeverință nr. 1700, din 02/11/2022 emis de Primăria Comunei Pojorâta;		
B2	Intabulare, drept de PROPRIETATE, dobandit prin Lege, cota actuala 1/1 1) PORCILESCU VIOREL	A1.1, A1.2

C. Partea III. SARCINI .

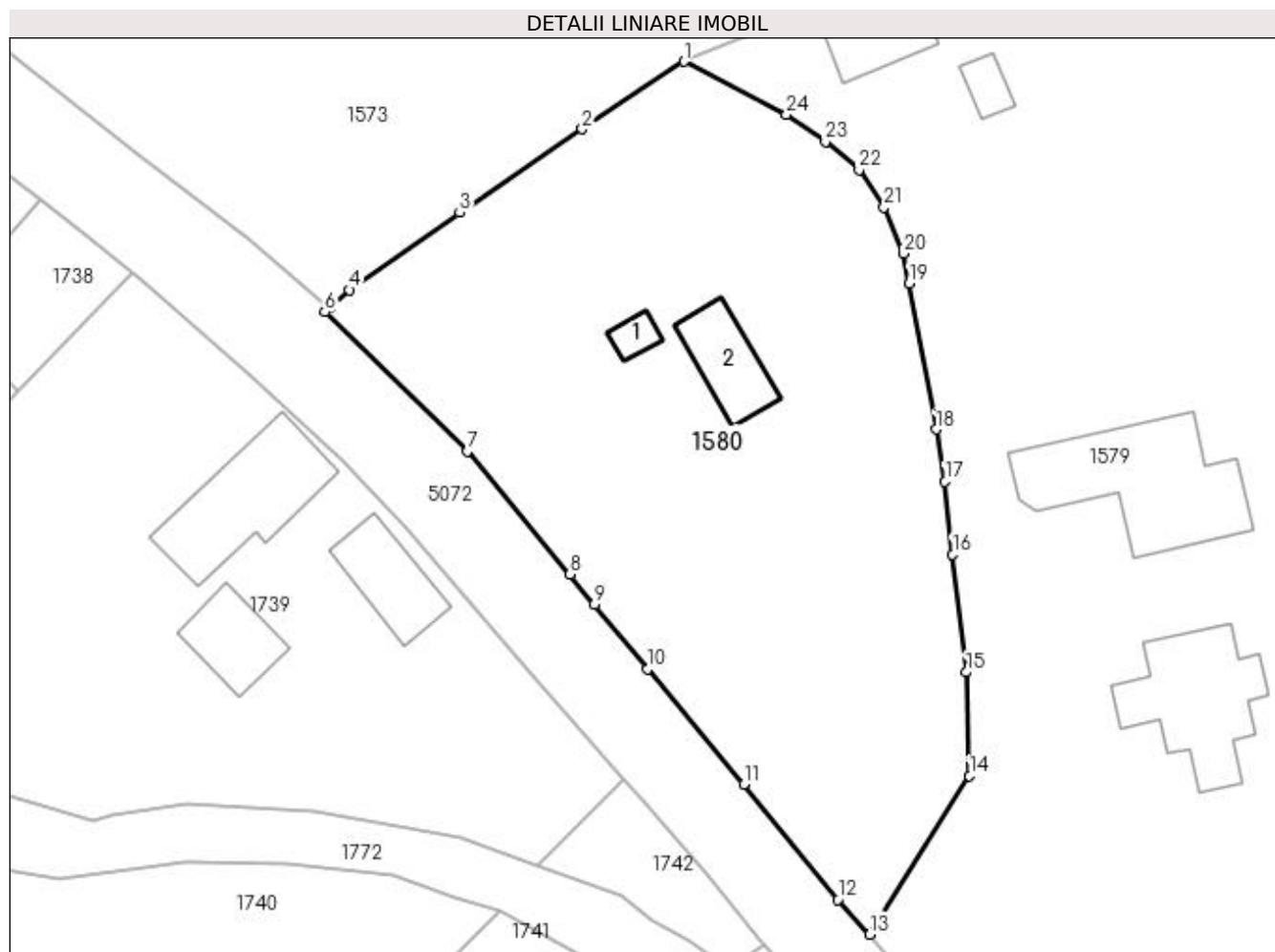
Inscrieri privind dezmembramintele dreptului de proprietate, drepturi reale de garanție și sarcini	Referințe
NU SUNT	

Anexa Nr. 1 La Partea I

Teren

Nr cadastral	Suprafața (mp)*	Observații / Referințe
33485	2.377	Provenit din CF 33485, nr. cad. 33485, CF 33299, nr. top. 2317/2

* Suprafața este determinată în planul de proiecție Stereo 70.



Date referitoare la teren

Crt	Categorie folosință	Intra vilan	Suprafața (mp)	Tarla	Parcelă	Nr. topo	Observații / Referințe
1	curți constructii	DA	286	-	-	-	
2	faneata	DA	2.091	-	-	-	

Date referitoare la construcții

Crt	Număr	Destinație construcție	Supraf. (mp)	Situație juridică	Observații / Referințe
A1.1		construcții anexa	12	Cu acte	Nr. niveluri:1; S. construita la sol:12 mp; S. construita desfasurata:12 mp; Anexă, P
A1.2		construcții anexa	53	Cu acte	Nr. niveluri:1; S. construita la sol:53 mp; S. construita desfasurata:53 mp; Anexă, P

Lungime Segmente

1) Valorile lungimilor segmentelor sunt obținute din proiecție în plan.

Punct început	X / Y	Punct sfârșit	X / Y	Lungime segment (** (m)
1	537.115,397 665.179,799	2	537.106,25 665.173,747	10.968
3	537.095,248 665.166,236	4	537.085,342 665.159,291	12.098

Punct început	X / Y	Punct sfârșit	X / Y	Lungime segment (** (m)
2	537.106,25 665.173,747	3	537.095,248 665.166,236	13.321
4	537.085,342 665.159,291	5	537.083,574 665.157,718	2.366

Punct început	X / Y	Punct sfârșit	X / Y	Lungime segment (** (m)
5	537.083,574 665.157,718	6	537.083,12 665.157,325	0.6
7	537.095,914 665.144,804	8	537.105,159 665.133,782	14.386
9	537.107,354 665.131,074	10	537.112,106 665.125,254	7.514
11	537.120,788 665.114,941	12	537.129,208 665.104,583	13.349
13	537.132,05 665.101,46	14	537.141,019 665.115,687	16.818
15	537.140,74 665.124,983	16	537.139,512 665.135,568	10.656
17	537.138,837 665.142,09	18	537.138,009 665.146,788	4.77
19	537.135,622 665.159,886	20	537.135,062 665.162,551	2.723
21	537.133,348 665.166,714	22	537.131,109 665.170,097	4.057
23	537.128,084 665.172,598	24	537.124,583 665.175,067	4.284

Punct început	X / Y	Punct sfârșit	X / Y	Lungime segment (** (m)
6	537.083,12 665.157,325	7	537.095,914 665.144,804	17.901
8	537.105,159 665.133,782	9	537.107,354 665.131,074	3.486
10	537.112,106 665.125,254	11	537.120,788 665.114,941	13.481
12	537.129,208 665.104,583	13	537.132,05 665.101,46	4.223
14	537.141,019 665.115,687	15	537.140,74 665.124,983	9.3
16	537.139,512 665.135,568	17	537.138,837 665.142,09	6.557
18	537.138,009 665.146,788	19	537.135,622 665.159,886	13.314
20	537.135,062 665.162,551	21	537.133,348 665.166,714	4.502
22	537.131,109 665.170,097	23	537.128,084 665.172,598	3.925
24	537.124,583 665.175,067	1	537.115,397 665.179,799	10.333

** Lungimile segmentelor sunt determinate în planul de proiecție Stereo 70 și sunt rotunjite la 1 milimetru.

*** Distanța dintre puncte este formată din segmente cumulate ce sunt mai mici decât valoarea 1 milimetru.

**DATE DESPRE IMOBILUL NR. 1581**

Oficiul de Cadastru și Publicitate Imobiliară SUCEAVA
Biroul de Cadastru și Publicitate Imobiliară Campulung Moldovenesc

A. Partea I. Descrierea imobilului

TEREN Intravilan

Adresa: Loc. Pojorâta, Jud. Suceava, Loc numit Izvorul Giumalau

Nr. Crt	Nr cadastral Nr. topografic	Suprafața* (mp)	Observații / Referințe
A1	34809	361	Sector cadastral:70 Teren neimprejmuit; Provenit din CF 34809, nr. cad. 34809

B. Partea II. Proprietari și acte

Inscrieri privitoare la dreptul de proprietate și alte drepturi reale		Referințe
3305 / 30/11/2006		
Act Notarial nr. Contract De Vânzare-Cumpărare nr. 2176, din 21/11/2006 emis de BNP HORIA ILIE SCRABA;		
B1	Intabulare, drept de PROPRIETATE, dobandit prin Conventie, cota actuala 1/1 1) ATITIENEI SERGIU-CONSTANTIN 2) ATITIENEI CRISTINA-OANA, LIPSĂ CNP, bun comun	A1

C. Partea III. SARCINI .

Inscrieri privind dezmembramintele dreptului de proprietate, drepturi reale de garanție și sarcini	Referințe
NU SUNT	

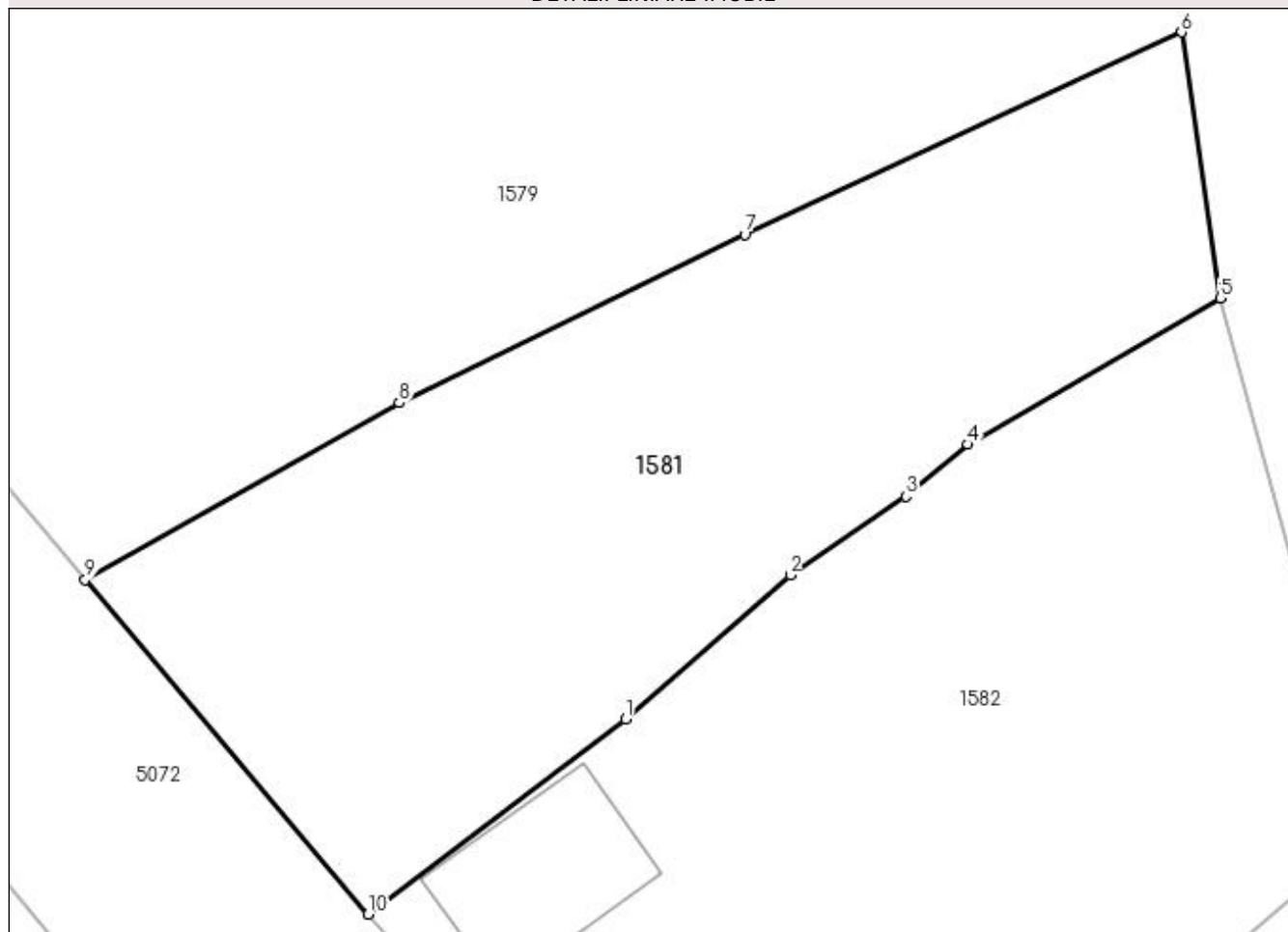
Anexa Nr. 1 La Partea I

Teren

Nr cadastral	Suprafața (mp)*	Observații / Referințe
34809	361	Provenit din CF 34809, nr. cad. 34809

* Suprafața este determinată în planul de proiecție Stereo 70.

DETALII LINIARE IMOBIL



Date referitoare la teren

Crt	Categorie folosință	Intra vilan	Suprafața (mp)	Tarla	Parcelă	Nr. topo	Observații / Referințe
1	faneata	DA	361	-	-	-	

Lungime Segmente

1) Valorile lungimilor segmentelor sunt obținute din proiecție în plan.

Punct început	X / Y	Punct sfârșit	X / Y	Lungime segment (** (m)
1	537.165,624 665.077,237	2	537.170,688 665.081,649	6.716
2	537.170,688 665.081,649	3	537.174,235 665.084,073	4.296
3	537.174,235 665.084,073	4	537.176,147 665.085,658	2.484
4	537.176,147 665.085,658	5	537.183,884 665.090,154	8.948
5	537.183,884 665.090,154	6	537.182,692 665.098,303	8.236

Punct început	X / Y	Punct sfârșit	X / Y	Lungime segment (** (m)
6	537.182,692 665.098,303	7	537.169,293 665.092,093	14.768
7	537.169,293 665.092,093	8	537.158,687 665.086,936	11.793
8	537.158,687 665.086,936	9	537.149,05 665.081,51	11.06
9	537.149,05 665.081,51	10	537.157,729 665.071,253	13.436
10	537.157,729 665.071,253	1	537.165,624 665.077,237	9.907

** Lungimile segmentelor sunt determinate în planul de proiecție Stereo 70 și sunt rotunjite la 1 milimetru.

*** Distanța dintre puncte este formată din segmente cumulate ce sunt mai mici decât valoarea 1 milimetru.

**DATE DESPRE IMOBILUL NR. 1582**

Oficiul de Cadastru și Publicitate Imobiliară SUCEAVA
Biroul de Cadastru și Publicitate Imobiliară Campulung Moldovenesc

A. Partea I. Descrierea imobilului

TEREN Intravilan

Adresa: Loc. Pojorâta, Str Izvorul Giumalău, Nr. 205, Jud. Suceava

Nr. Crt	Nr cadastral Nr. topografic	Suprafața* (mp)	Observații / Referințe
A1	35503	500	Sector cadastral:70 Teren neimprejmuit; Provenit din CF 35503, nr. top. 2318/18

Construcții

Crt	Nr cadastral Nr. topografic	Adresa	Observații / Referințe
A1.1		Loc. Pojorâta, Str Izvorul Giumalău, Nr. 205, Jud. Suceava	Nr. niveluri:1; S. construita la sol:25 mp; S. construita desfasurata:25 mp; Anexă, P
A1.2		Loc. Pojorâta, Str Izvorul Giumalău, Nr. 205, Jud. Suceava	Nr. niveluri:1; S. construita la sol:48 mp; S. construita desfasurata:48 mp; Anexă, P

B. Partea II. Proprietari și acte

Inscrieri privitoare la dreptul de proprietate și alte drepturi reale		Referințe
1261 / 13/07/2004		
Act Notarial nr. Contract De Vânzare-Cumpărare nr. 2278, din 13/07/2004 emis de N.P. Scraba Horia Ilie;		
B1	Intabulare, drept de PROPRIETATE, ca bun comun in devalmasie, dobandit prin Conventie, cota actuala 1/1 1) CALCIU CARMEN, LIPSĂ CNP 2) CALCIUC SERBAN-RADU, LIPSĂ CNP	A1
1582 / 30/10/2022		
Act Administrativ nr. Adeverință nr. 1700, din 02/11/2022 emis de Primăria Comunei Pojorâta;		
B2	Intabulare, drept de PROPRIETATE, dobandit prin Lege, cota actuala 1/1 1) CALCIU CARMEN, LIPSĂ CNP 2) CALCIUC SERBAN-RADU, LIPSĂ CNP	A1.1, A1.2

C. Partea III. SARCINI .

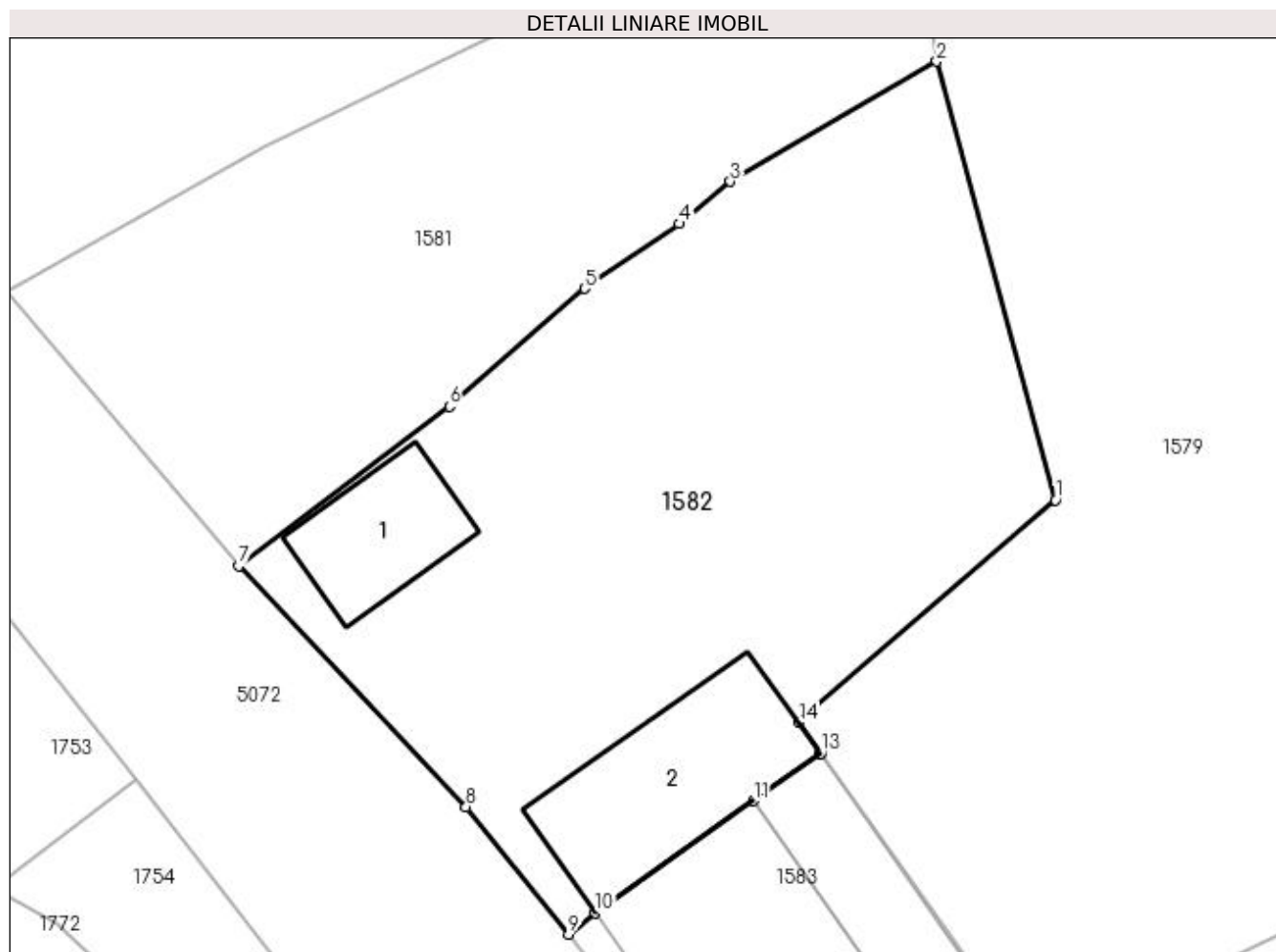
Inscrieri privind dezmembramintele dreptului de proprietate, drepturi reale de garanție și sarcini	Referințe
NU SUNT	

Anexa Nr. 1 La Partea I

Teren

Nr cadastral	Suprafața (mp)*	Observații / Referințe
35503	500	Provenit din CF 35503, nr. top. 2318/18

* Suprafața este determinată în planul de proiecție Stereo 70.



Date referitoare la teren

Crt	Categorie folosință	Intra vilan	Suprafața (mp)	Tarla	Parcelă	Nr. topo	Observații / Referințe
1	curți constructii	DA	181	-	-	-	
2	faneata	DA	319	-	-	-	

Date referitoare la construcții

Crt	Număr	Destinație construcție	Supraf. (mp)	Situație juridică	Observații / Referințe
A1.1		constructii anexa	25	Cu acte	Nr. niveluri:1; S. construita la sol:25 mp; S. construita desfasurata:25 mp; Anexă, P
A1.2		constructii anexa	48	Cu acte	Nr. niveluri:1; S. construita la sol:48 mp; S. construita desfasurata:48 mp; Anexă, P

Lungime Segmente

1) Valorile lungimilor segmentelor sunt obținute din proiecție în plan.

Punct început	X / Y	Punct sfârșit	X / Y	Lungime segment (** (m)
1	537.188,331 665.073,727	2	537.183,884 665.090,154	17.018
2	537.183,884 665.090,154	3	537.176,147 665.085,658	8.948

Punct început	X / Y	Punct sfârșit	X / Y	Lungime segment (** (m)
3	537.176,147 665.085,658	4	537.174,235 665.084,073	2.484
4	537.174,235 665.084,073	5	537.170,688 665.081,649	4.296
5	537.170,688 665.081,649	6	537.165,624 665.077,237	6.716
6	537.165,624 665.077,237	7	537.157,729 665.071,253	9.907
7	537.157,729 665.071,253	8	537.166,245 665.062,236	12.403
8	537.166,245 665.062,236	9	537.170,083 665.057,459	6.128
9	537.170,083 665.057,459	10	537.171,089 665.058,27	1.292
10	537.171,089 665.058,27	11	537.177,009 665.062,455	7.25
11	537.177,009 665.062,455	12	537.179,499 665.064,216	3.05
12	537.179,499 665.064,216	13	537.179,54 665.064,245	0.05
13	537.179,54 665.064,245	14	537.178,716 665.065,411	1.428
14	537.178,716 665.065,411	1	537.188,331 665.073,727	12.712

** Lungimile segmentelor sunt determinate în planul de proiecție Stereo 70 și sunt rotunjite la 1 milimetru.

*** Distanța dintre puncte este formată din segmente cumulate ce sunt mai mici decât valoarea 1 milimetru.

**DATE DESPRE IMOBILUL NR. 1583**

Oficiul de Cadastru și Publicitate Imobiliară SUCEAVA
Biroul de Cadastru și Publicitate Imobiliară Campulung Moldovenesc

A. Partea I. Descrierea imobilului

TEREN Intravilan

Adresa: Loc. Pojorâta, Jud. Suceava, Loc numit Izvorul Giumalau

Nr. Crt	Nr cadastral Nr. topografic	Suprafața* (mp)	Observații / Referințe
A1	35482	171	Sector cadastral:70 Teren neimprejmuț; Provenit din CF 35482, nr. top. 2318/11

Construcții

Crt	Nr cadastral Nr. topografic	Adresa	Observații / Referințe
A1.1		Loc. Pojorâta, Jud. Suceava, Loc numit Izvorul Giumalau	Nr. niveluri:1; S. construita la sol:66 mp; S. construita desfasurata:66 mp; Anexă, P
A1.2		Loc. Pojorâta, Jud. Suceava, Loc numit Izvorul Giumalau	Nr. niveluri:1; S. construita la sol:52 mp; S. construita desfasurata:52 mp; Anexă, P

B. Partea II. Proprietari și acte

Inscrieri privitoare la dreptul de proprietate și alte drepturi reale		Referințe
2181 / 08/12/1998		
Act Notarial nr. Contract De Donatie nr. 1959, din 27/07/1998 emis de BNP Stelian Catargiu;		
B1	Intabulare, drept de PROPRIETATE, dobandit prin Conventie, cota actuala 144/171 1) "MĂNĂSTIREA SF.IOAN-IACOB - CORLĂȚENI" POJORÂTA, CIF:7442557	A1
1583 / 30/10/2022		
Act Normativ nr. Lege nr. 7, din 13/03/1996 emis de Parlamentul României;		
B2	Intabulare, drept de PROPRIETATE, dobandit prin Lege, cota actuala 27/171 1) NEIDENTIFICAT NEIDENTIFICAT	A1
Act Administrativ nr. Adeverință nr. 604, din 24/10/2022 emis de Primăria Comunei Pojorâta;		
B3	Se notează posesia faptică în favoarea lui 1) "MĂNĂSTIREA SF.IOAN-IACOB - CORLĂȚENI" POJORÂTA, CIF:7442557	A1
Act Administrativ nr. Adeverință nr. 1700, din 02/11/2022 emis de Primăria Comunei Pojorâta;		
B4	Intabulare, drept de PROPRIETATE, dobandit prin Lege, cota actuala 1/1 1) "MĂNĂSTIREA SF.IOAN-IACOB - CORLĂȚENI" POJORÂTA, CIF:7442557	A1.1, A1.2

C. Partea III. SARCINI .

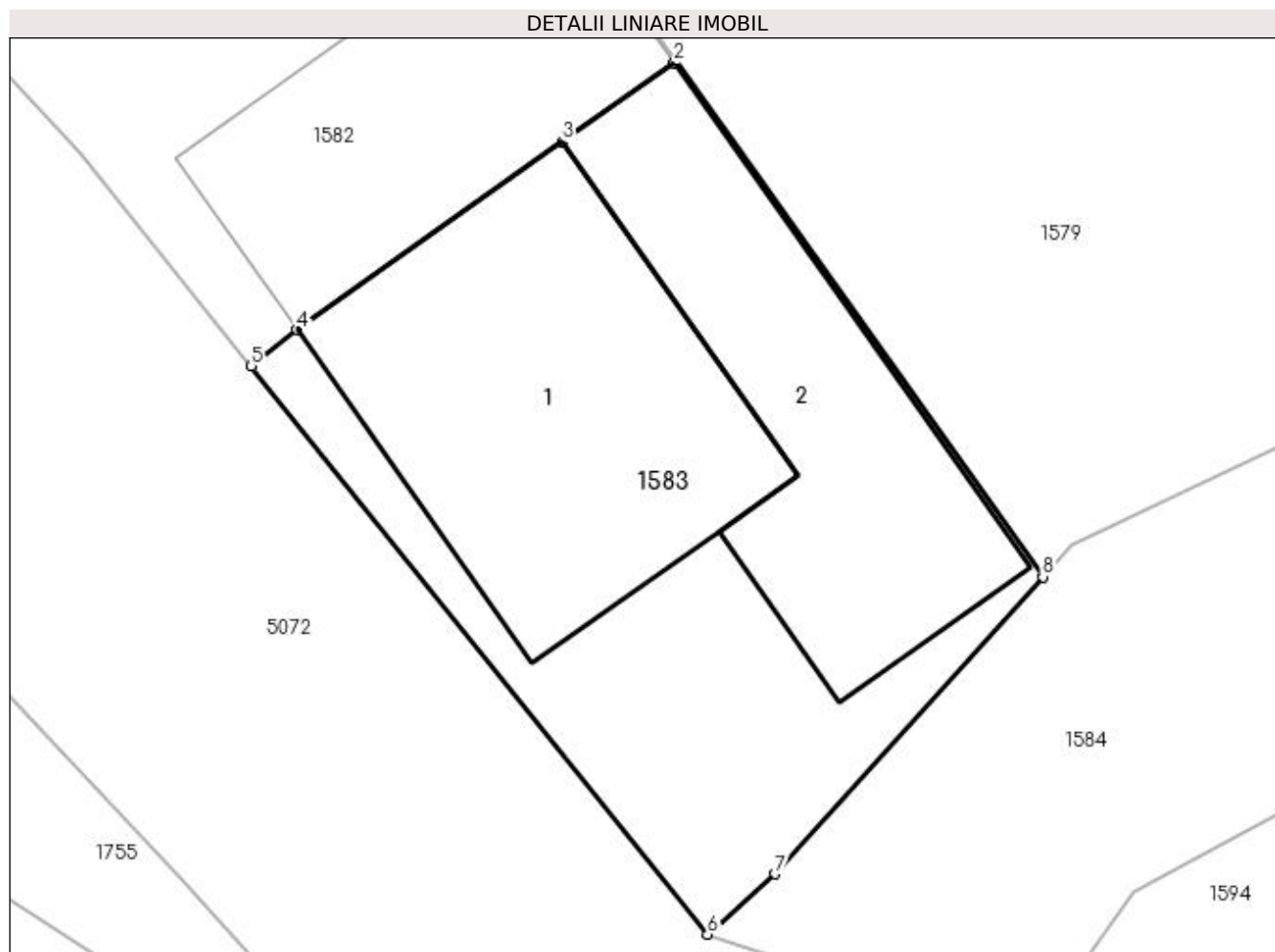
Inscrieri privind dezmembramintele dreptului de proprietate, drepturi reale de garanție și sarcini	Referințe
NU SUNT	

Anexa Nr. 1 La Partea I

Teren

Nr cadastral	Suprafața (mp)*	Observații / Referințe
35482	171	Provenit din CF 35482, nr. top. 2318/11

* Suprafața este determinată în planul de proiecție Stereo 70.



Date referitoare la teren

Crt	Categorie folosință	Intra vilan	Suprafața (mp)	Tarla	Parcelă	Nr. topo	Observații / Referințe
1	curți constructii	DA	171	-	-	-	

Date referitoare la construcții

Crt	Număr	Destinație construcție	Supraf. (mp)	Situație juridică	Observații / Referințe
A1.1		constructii anexa	66	Cu acte	Nr. niveluri:1; S. construita la sol:66 mp; S. construita desfasurata:66 mp; Anexă, P
A1.2		constructii anexa	52	Cu acte	Nr. niveluri:1; S. construita la sol:52 mp; S. construita desfasurata:52 mp; Anexă, P

Lungime Segmente

1) Valorile lungimilor segmentelor sunt obținute din proiecție în plan.

Punct început	X / Y	Punct sfârșit	X / Y	Lungime segment (** (m)
1	537.179,54 665.064,245	2	537.179,499 665.064,216	0.05
2	537.179,499 665.064,216	3	537.177,009 665.062,455	3.05
3	537.177,009 665.062,455	4	537.171,089 665.058,27	7.25

Punct început	X / Y	Punct sfârșit	X / Y	Lungime segment (** (m)
4	537.171,089 665.058,27	5	537.170,083 665.057,459	1.292
5	537.170,083 665.057,459	6	537.180,245 665.044,81	16.225
6	537.180,245 665.044,81	7	537.181,752 665.046,156	2.021
7	537.181,752 665.046,156	8	537.187,715 665.052,769	8.904
8	537.187,715 665.052,769	1	537.179,54 665.064,245	14.09

** Lungimile segmentelor sunt determinate în planul de proiecție Stereo 70 și sunt rotunjite la 1 milimetru.

*** Distanța dintre puncte este formată din segmente cumulate ce sunt mai mici decât valoarea 1 milimetru.

**DATE DESPRE IMOBILUL NR. 1584**

Oficiul de Cadastru și Publicitate Imobiliară SUCEAVA
Biroul de Cadastru și Publicitate Imobiliară Campulung Moldovenesc

A. Partea I. Descrierea imobilului

TEREN Intravilan

Adresa: Loc. Pojorâta, Jud. Suceava, Loc numit Izvorul Giumalau

Nr. Crt	Nr cadastral Nr. topografic	Suprafața* (mp)	Observații / Referințe
A1		581	Sector cadastral:70 Teren neimprejmuit; Drum

B. Partea II. Proprietari și acte

Inscrieri privitoare la dreptul de proprietate și alte drepturi reale		Referințe
1584 / 30/10/2022		
Act Administrativ nr. Lege nr.7, din 13/06/1996 emis de Parlamentul Romaniei;		
B1	Intabulare, drept de PROPRIETATE, dobandit prin Lege, cota actuala 1/1 1) NEIDENTIFICAT NEIDENTIFICAT	A1
Act Administrativ nr. Adeverinta nr.517, din 24/10/2022 emis de Primaria Comunei Pojorata;		
B2	Se noteaza posesia factica in favoarea lui 1) SAVA OVIDIU CRISTIAN 2) SAVA NICUȘOR-STELIAN 3) SAVA ZAHARA	A1

C. Partea III. SARCINI .

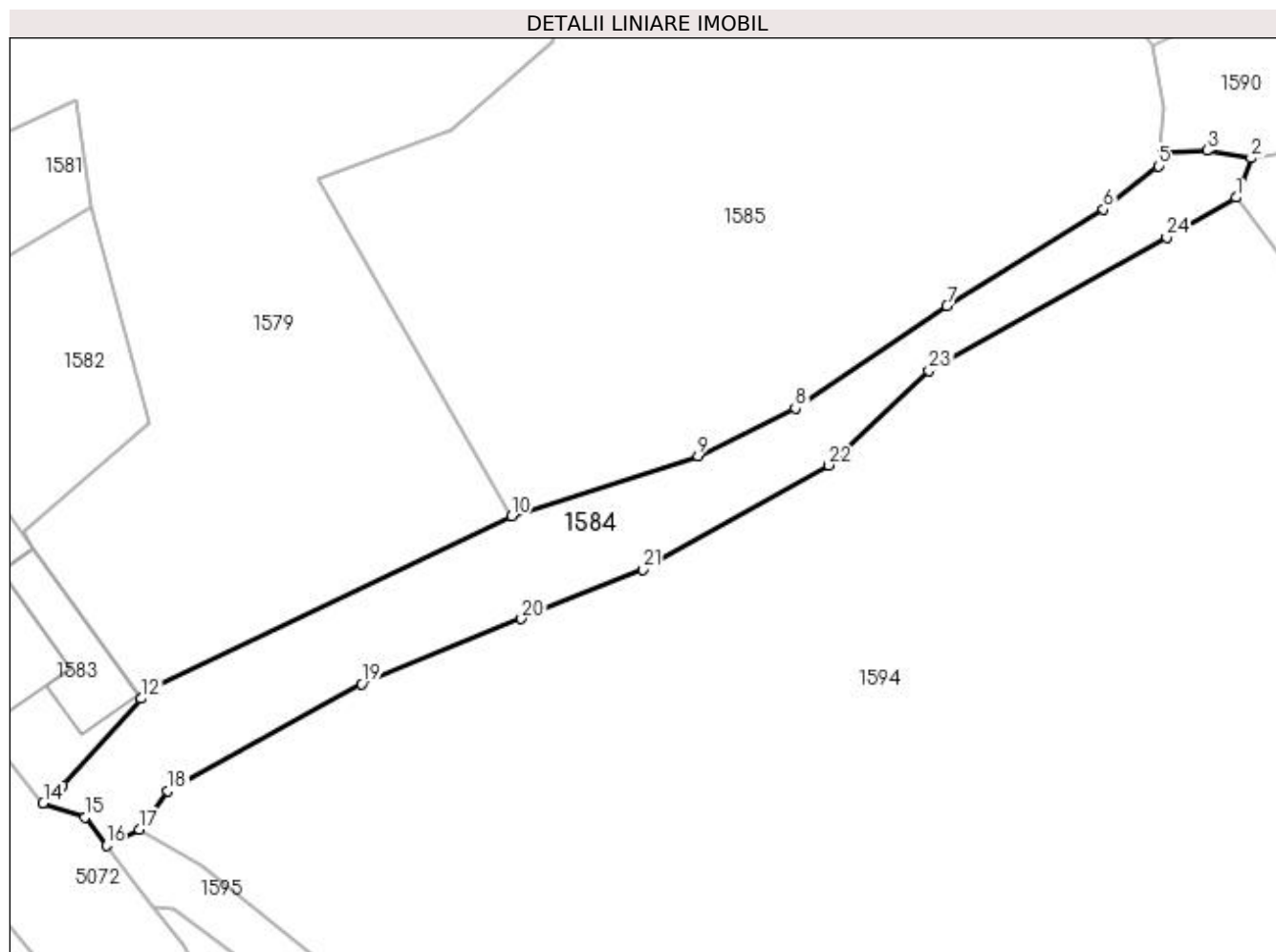
Inscrieri privind dezmembramintele dreptului de proprietate, drepturi reale de garanție și sarcini	Referințe
NU SUNT	

Anexa Nr. 1 La Partea I

Teren

Nr cadastral	Suprafața (mp)*	Observații / Referințe
	581	Drum

* Suprafața este determinată în planul de proiecție Stereo 70.



Date referitoare la teren

Crt	Categorie folosință	Intravilan	Suprafața (mp)	Tarla	Parcelă	Nr. topo	Observații / Referințe
1	ape curgătoare	DA	581	-	-	-	

Lungime Segmente

1) Valorile lungimilor segmentelor sunt obținute din proiecție în plan.

Punct început	X / Y	Punct sfârșit	X / Y	Lungime segment (** (m)
1	537.271,133 665.090,919	2	537.272,271 665.093,926	3.215
3	537.268,909 665.094,506	4	537.265,33 665.094,318	3.584
5	537.265,198 665.093,318	6	537.261,02 665.090,03	5.317
7	537.249,092 665.082,678	8	537.237,55 665.074,86	13.941
9	537.230,12 665.071,23	10	537.215,942 665.066,654	14.898

Punct început	X / Y	Punct sfârșit	X / Y	Lungime segment (** (m)
2	537.272,271 665.093,926	3	537.268,909 665.094,506	3.412
4	537.265,33 665.094,318	5	537.265,198 665.093,318	1.009
6	537.261,02 665.090,03	7	537.249,092 665.082,678	14.012
8	537.237,55 665.074,86	9	537.230,12 665.071,23	8.269
10	537.215,942 665.066,654	11	537.188,376 665.053,502	30.543

Punct început	X / Y	Punct sfârșit	X / Y	Lungime segment (** (m)
11	537.188,376 665.053,502	12	537.187,715 665.052,769	0.987
13	537.181,752 665.046,156	14	537.180,245 665.044,81	2.021
15	537.183,45 665.043,745	16	537.185,048 665.041,592	2.681
17	537.187,584 665.042,787	18	537.189,759 665.045,736	3.664
19	537.204,506 665.053,872	20	537.216,685 665.058,848	13.156
21	537.225,925 665.062,609	22	537.240,085 665.070,543	16.231
23	537.247,715 665.077,745	24	537.265,841 665.087,869	20.762

Punct început	X / Y	Punct sfârșit	X / Y	Lungime segment (** (m)
12	537.187,715 665.052,769	13	537.181,752 665.046,156	8.904
14	537.180,245 665.044,81	15	537.183,45 665.043,745	3.377
16	537.185,048 665.041,592	17	537.187,584 665.042,787	2.803
18	537.189,759 665.045,736	19	537.204,506 665.053,872	16.842
20	537.216,685 665.058,848	21	537.225,925 665.062,609	9.976
22	537.240,085 665.070,543	23	537.247,715 665.077,745	10.492
24	537.265,841 665.087,869	1	537.271,133 665.090,919	6.108

** Lungimile segmentelor sunt determinate în planul de proiecție Stereo 70 și sunt rotunjite la 1 milimetru.

*** Distanța dintre puncte este formată din segmente cumulate ce sunt mai mici decât valoarea 1 milimetru.

**DATE DESPRE IMOBILUL NR. 1585**

Oficiul de Cadastru și Publicitate Imobiliară SUCEAVA
 Biroul de Cadastru și Publicitate Imobiliară Campulung Moldovenesc

A. Partea I. Descrierea imobilului

TEREN Intravilan

Adresa: Loc. Pojorâta, Jud. Suceava, Loc numit Izvorul Giumalau

Nr. Crt	Nr cadastral Nr. topografic	Suprafața* (mp)	Observații / Referințe
A1	32474	2.612	Sector cadastral:70 Teren neimprejmuit; Provenit din CF 32474, nr. cad. 32474

B. Partea II. Proprietari și acte

Inscrieri privitoare la dreptul de proprietate și alte drepturi reale		Referințe
952 / 12/02/2008		
Act Notarial nr. Contract De Vanzare-Cumparare nr. 266, din 08/02/2008 emis de -;		
B1	Intabulare, drept de PROPRIETATE bun comun, dobandit prin Conventie, cota actuala 1/1 1) NACU ANDA-ROXANA , LIPSĂ CNP 2) NACU MIHAI , LIPSĂ CNP	A1
Act Notarial nr. 266, din 08/02/2008 emis de NOTARIATUL DE STAT;		
B2	se notează dreptul de servitute de trecere peste parcela 2 drum a imobilului nr. 3658 din CF 3822, în favoarea imobilului nr. 3661 din acest CF	A1

C. Partea III. SARCINI .

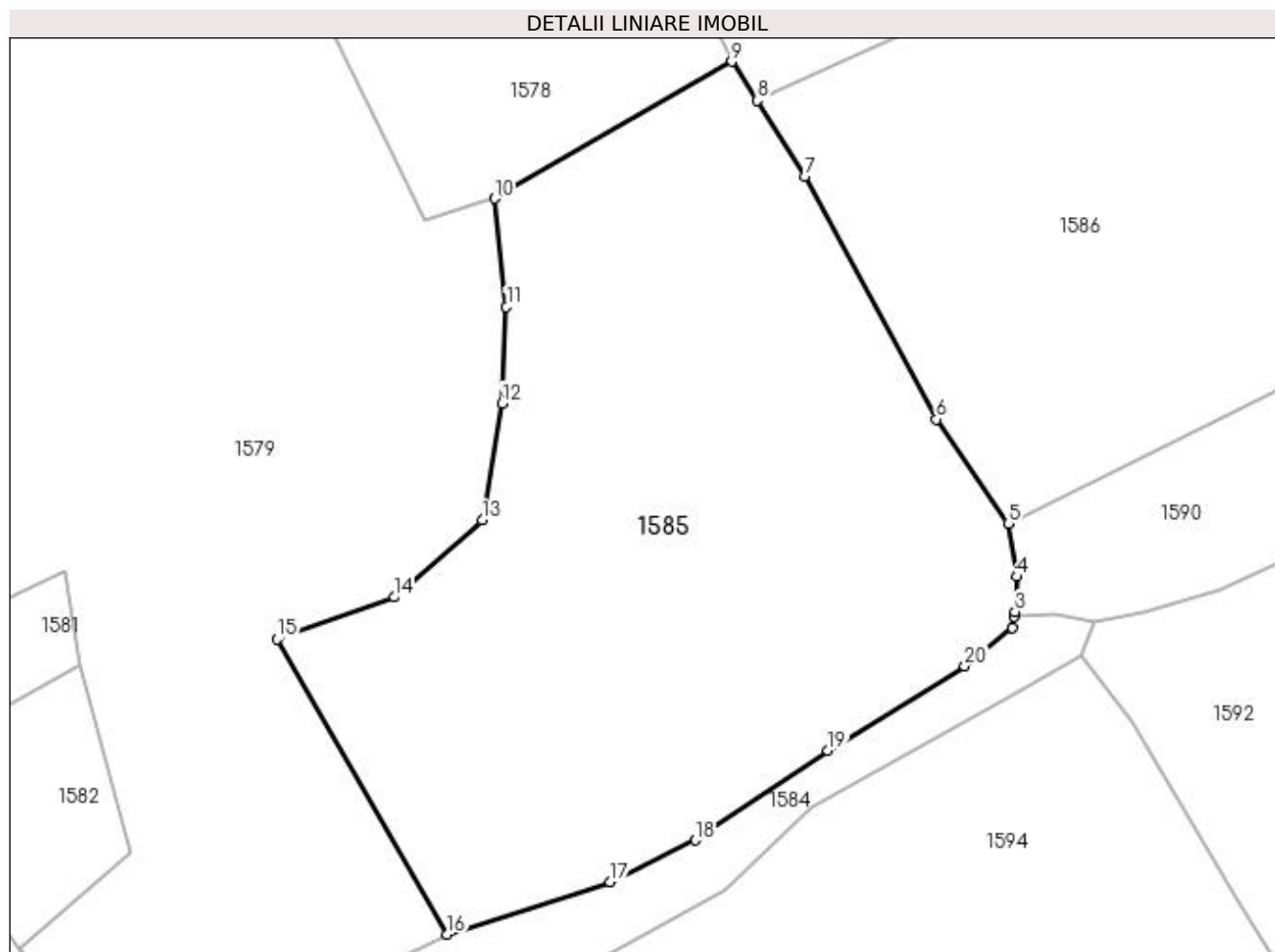
Inscrieri privind dezmembramintele dreptului de proprietate, drepturi reale de garanție și sarcini	Referințe
NU SUNT	

Anexa Nr. 1 La Partea I

Teren

Nr cadastral	Suprafața (mp)*	Observații / Referințe
32474	2.612	Provenit din CF 32474, nr. cad. 32474

* Suprafața este determinată în planul de proiecție Stereo 70.



Date referitoare la teren

Crt	Categorie folosință	Intra vilan	Suprafața (mp)	Tarla	Parcelă	Nr. topo	Observații / Referințe
1	faneata	DA	2.612	-	-	-	

Lungime Segmente

1) Valorile lungimilor segmentelor sunt obținute din proiecție în plan.

Punct început	X / Y	Punct sfârșit	X / Y	Lungime segment (** (m)
1	537.265,198 665.093,318	2	537.265,33 665.094,318	1.009
2	537.265,33 665.094,318	3	537.265,385 665.094,741	0.427
3	537.265,385 665.094,741	4	537.265,571 665.097,799	3.064
4	537.265,571 665.097,799	5	537.264,796 665.102,413	4.679
5	537.264,796 665.102,413	6	537.258,539 665.111,51	11.041

Punct început	X / Y	Punct sfârșit	X / Y	Lungime segment (** (m)
6	537.258,539 665.111,51	7	537.247,078 665.132,67	24.064
7	537.247,078 665.132,67	8	537.242,927 665.139,269	7.796
8	537.242,927 665.139,269	9	537.240,728 665.142,651	4.034
9	537.240,728 665.142,651	10	537.220,082 665.130,716	23.847
10	537.220,082 665.130,716	11	537.221,082 665.121,295	9.474
11	537.221,082 665.121,295	12	537.220,691 665.112,888	8.416
12	537.220,691 665.112,888	13	537.218,976 665.102,719	10.313
13	537.218,976 665.102,719	14	537.211,313 665.096,018	10.18
14	537.211,313 665.096,018	15	537.201,123 665.092,349	10.83
15	537.201,123 665.092,349	16	537.215,942 665.066,654	29.662
16	537.215,942 665.066,654	17	537.230,12 665.071,23	14.898
17	537.230,12 665.071,23	18	537.237,55 665.074,86	8.269
18	537.237,55 665.074,86	19	537.249,092 665.082,678	13.941
19	537.249,092 665.082,678	20	537.261,02 665.090,03	14.012
20	537.261,02 665.090,03	1	537.265,198 665.093,318	5.317

** Lungimile segmentelor sunt determinate în planul de proiecție Stereo 70 și sunt rotunjite la 1 milimetru.

*** Distanța dintre puncte este formată din segmente cumulate ce sunt mai mici decât valoarea 1 milimetru.

**DATE DESPRE IMOBILUL NR. 1586**

Oficiul de Cadastru și Publicitate Imobiliară SUCEAVA
Biroul de Cadastru și Publicitate Imobiliară Campulung Moldovenesc

A. Partea I. Descrierea imobilului

TEREN Intravilan

Adresa: Loc. Pojorâta, Jud. Suceava, Loc numit Izvorul Giumalau

Nr. Crt	Nr cadastral Nr. topografic	Suprafața* (mp)	Observații / Referințe
A1	30530	2.000	Sector cadastral:70 Teren neimprejmuit; Provenit din CF 30530, nr. cad. 30530

B. Partea II. Proprietari și acte

Inscrieri privitoare la dreptul de proprietate și alte drepturi reale		Referințe
5074 / 21/07/2008		
Act Notarial nr. Contract De Vanzare-Cumparare nr. 794, din 21/07/2008 emis de -;		
B1	Intabulare, drept de PROPRIETATE, dobandit prin Conventie, cota actuala 1/1 1) S.C."TURISTICA"SRL CU SEDIUL IN COM.POJORATA, CIF:9999999999999, LIPSĂ CUI/CIF	A1
B2	Intabulare, drept de SERVITUTEde trecere cu piciorul si orice alte autovehicule , pe tot timpul anului , peste parcela nr.1 drum de 207 m.p.a imobilului cu nr.cad.3702 din CF.4304	A1
5075 / 21/07/2008		
Act Notarial nr. Decalaratie Autentificata nr. 795, din 18/07/2008 emis de BNP Scraba Horia Ilie;		
B3	Intabulare, drept de SERVITUTEde trecere cu piciorul , cu orice alte autovehicule si atelaje , pe tot timpul anului , peste parcela nr.2 drum de 383 m.p. din imobilul cu nr.cad.3660 din CF 4268 Pojorata , in favoarea parc.nr.1 fanat din imobilul cu nr.cad.3703 din aceasta CF.	A1
5076 / 21/07/2008		
Act Notarial nr. Decalaratie Autentificata nr. 796, din 18/07/2008 emis de BNP Scraba Horia Ilie;		
B4	Intabulare, drept de SERVITUTEde trecere cu piciorul si orice alte autovehicule si atelaje , pe tot timpul anului peste parcela nr.2 drum de 874 m.p. din imobilul cu nr.cad.3658 a CF . 3822 Pojorata , in favoarea parc.nr.1 fanat din imobilul cu nr.cad.3703 din aceasta CF.	A1

C. Partea III. SARCINI .

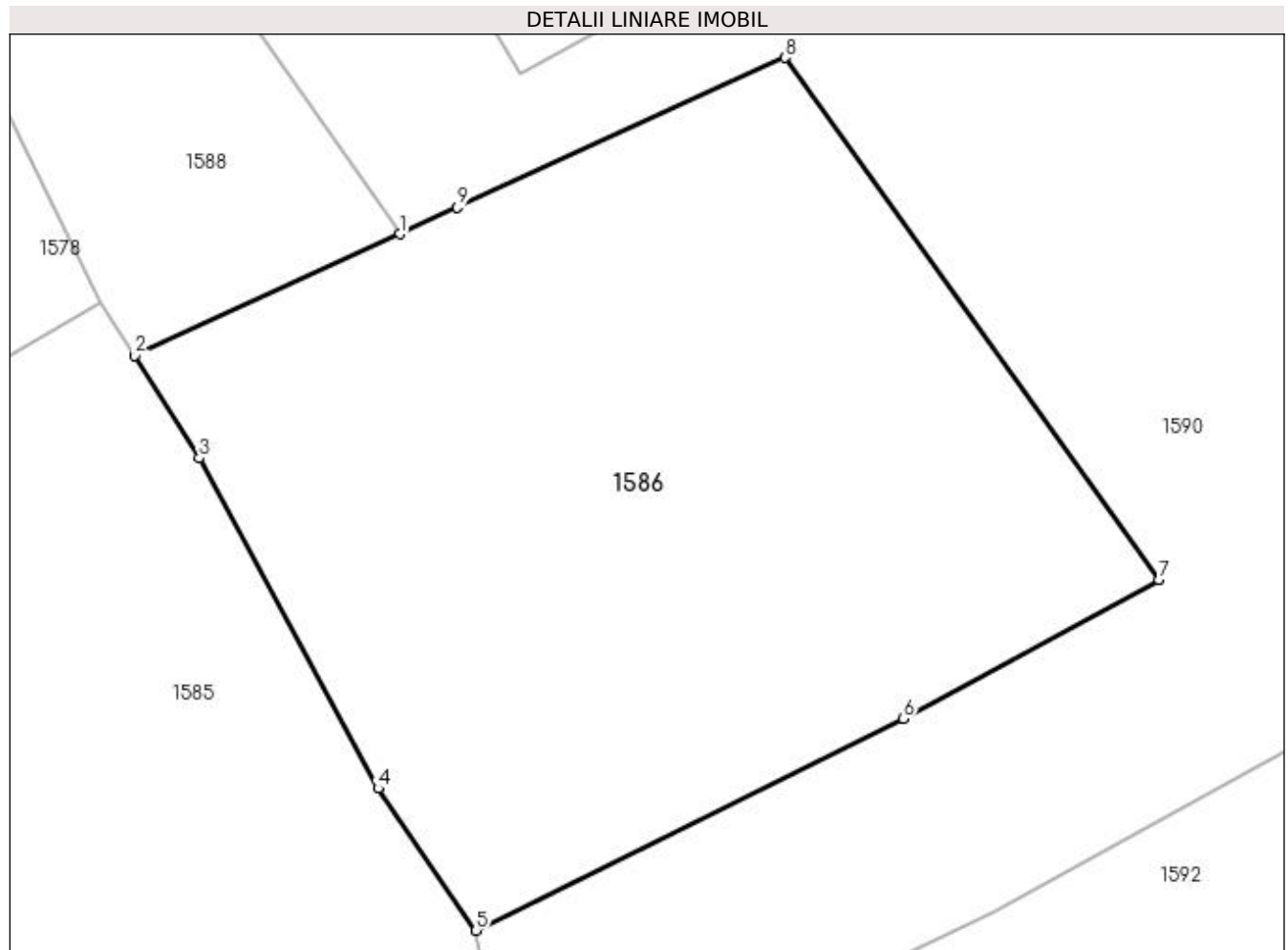
Inscrieri privind dezmembramintele dreptului de proprietate, drepturi reale de garanție și sarcini	Referințe
NU SUNT	

Anexa Nr. 1 La Partea I

Teren

Nr cadastral	Suprafața (mp)*	Observații / Referințe
30530	2.000	Provenit din CF 30530, nr. cad. 30530

* Suprafața este determinată în planul de proiecție Stereo 70.



Date referitoare la teren

Crt	Categorie folosință	Intra vilan	Suprafața (mp)	Tarla	Parcelă	Nr. topo	Observații / Referințe
1	faneata	DA	2.000	-	-	-	

Lungime Segmente

1) Valorile lungimilor segmentelor sunt obținute din proiecție în plan.

Punct început	X / Y	Punct sfârșit	X / Y	Lungime segment (** (m)
1	537.259,914 665.147,037	2	537.242,927 665.139,269	18.679
2	537.242,927 665.139,269	3	537.247,078 665.132,67	7.796
3	537.247,078 665.132,67	4	537.258,539 665.111,51	24.064
4	537.258,539 665.111,51	5	537.264,796 665.102,413	11.041
5	537.264,796 665.102,413	6	537.292,205 665.115,971	30.579

Punct început	X / Y	Punct sfârșit	X / Y	Lungime segment (** (m)
6	537.292,205 665.115,971	7	537.308,61 665.124,883	18.669
7	537.308,61 665.124,883	8	537.284,609 665.158,338	41.174
8	537.284,609 665.158,338	9	537.263,606 665.148,731	23.096
9	537.263,606 665.148,731	1	537.259,914 665.147,037	4.062

** Lungimile segmentelor sunt determinate în planul de proiecție Stereo 70 și sunt rotunjite la 1 milimetru.

*** Distanța dintre puncte este formată din segmente cumulate ce sunt mai mici decât valoarea 1 milimetru.

**DATE DESPRE IMOBILUL NR. 1587**

Oficiul de Cadastru și Publicitate Imobiliară SUCEAVA
Biroul de Cadastru și Publicitate Imobiliară Campulung Moldovenesc

A. Partea I. Descrierea imobilului

TEREN Intravilan

Adresa: Loc. Pojorâta, Jud. Suceava, Loc numit Izvorul Giumalau

Nr. Crt	Nr cadastral Nr. topografic	Suprafața* (mp)	Observații / Referințe
A1	30433	500	Sector cadastral:70 Teren neimprejmuit; Provenit din CF 30433, nr. cad. 30433

B. Partea II. Proprietari și acte

Inscrieri privitoare la dreptul de proprietate și alte drepturi reale		Referințe
6966 / 10/11/2009		
Act Notarial nr. 2776, din 09/11/2009 emis de BNP DORINA ROTARU (act notarial nr. 3335/17-11-2009 emis de BNP[DORINA ROTARU];)		
B1	Intabulare, drept de PROPRIETATE, dobandit prin Conventie, cota actuala 1/1 1) CREMENIȚCHI ILIE-IULIAN, necasatorit	A1
B2	Intabulare, drept de SERVITUTEde trecere cu piciorul sau orice vehicule,pe tot timpul anului,peste parcelele nr. 1 drum, de 208 m.p. si nr.2 fanat de 150 m.p. a imobilului cu nr.cad. 30432	A1

C. Partea III. SARCINI

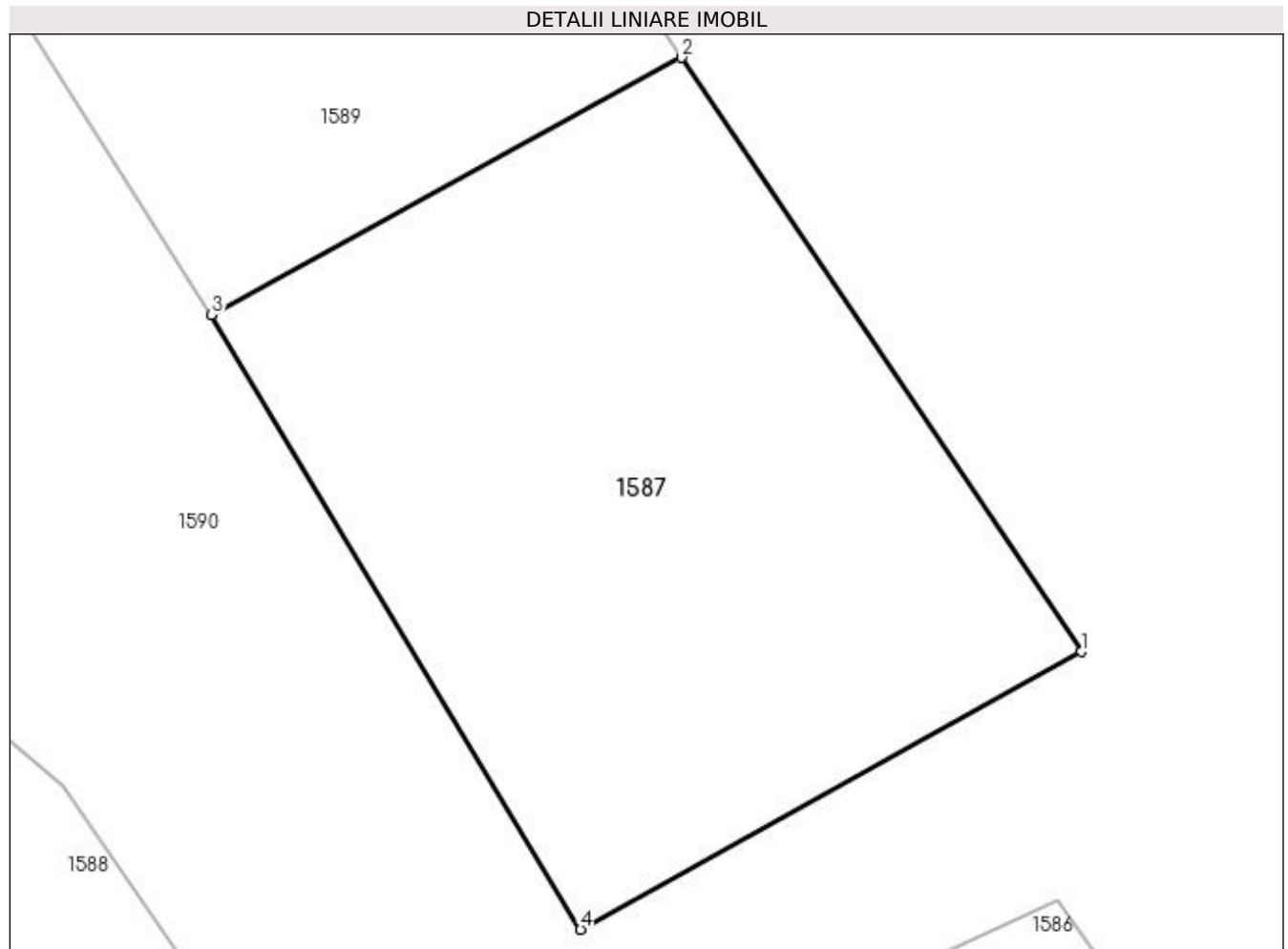
Inscrieri privind dezmembramintele dreptului de proprietate, drepturi reale de garanție și sarcini		Referințe
6965 / 10/11/2009		
Act Notarial nr. Contract De Vanzare-Cumparare nr. 794, din 18/07/2008 emis de -;		
C1	Intabulare, drept de SERVITUTEde trecere cu piciorul si orice alte autovehicule , pe tot timpul anului peste parcela nr.1 drum de 207 m. p.din imobilul cu nr.cad.3702 din aceasta CF.in favoarea parcelei nr.1 fanat de 2000 m.p.din imobilul cu nr.cad.3703 din CF 4303 Pojorata	A1
Act Notarial nr. 577, din 23/04/2009 emis de BNP HI SCRABA;		
C2	Intabulare, drept de SERVITUTEde trecere cu piciorul si orice alte autovehicule, pe tot timpul anului peste parcela nr. 1 drum, de 208 m. p. din imobilul cu nr.cad. 30095 in favoarea parcelei nr. 1 fanat, de 556 m.p. din CF 30096.	A1

Anexa Nr. 1 La Partea I

Teren

Nr cadastral	Suprafața (mp)*	Observații / Referințe
30433	500	Provenit din CF 30433, nr. cad. 30433

* Suprafața este determinată în planul de proiecție Stereo 70.



Date referitoare la teren

Crt	Categorie folosință	Intravilan	Suprafața (mp)	Tarla	Parcelă	Nr. topo	Observații / Referințe
1	faneata	DA	500	-	-	-	

Lungime Segmente

1) Valorile lungimilor segmentelor sunt obținute din proiecție în plan.

Punct început	X / Y	Punct sfârșit	X / Y	Lungime segment (** (m)
1	537.285,464 665.167,165	2	537.271,258 665.188,269	25.44
2	537.271,258 665.188,269	3	537.254,562 665.179,139	19.029
3	537.254,562 665.179,139	4	537.267,672 665.157,309	25.464
4	537.267,672 665.157,309	1	537.285,464 665.167,165	20.34

**** Lungimile segmentelor sunt determinate în planul de proiecție Stereo 70 și sunt rotunjite la 1 milimetru.**

***** Distanța dintre puncte este formată din segmente cumulate ce sunt mai mici decât valoarea 1 milimetru.**

**DATE DESPRE IMOBILUL NR. 1588**

Oficiul de Cadastru și Publicitate Imobiliară SUCEAVA
Biroul de Cadastru și Publicitate Imobiliară Campulung Moldovenesc

A. Partea I. Descrierea imobilului

TEREN Intravilan

Adresa: Loc. Pojorâta, Jud. Suceava, Loc numit Izvorul Giumalau

Nr. Crt	Nr cadastral Nr. topografic	Suprafața* (mp)	Observații / Referințe
A1	30096	556	Sector cadastral:70 Teren neimprejmuit; Provenit din CF 30096, nr. cad. 30096

B. Partea II. Proprietari și acte

Inscrieri privitoare la dreptul de proprietate și alte drepturi reale		Referințe
2575 / 05/05/2009		
Act Notarial nr. 577, din 23/04/2009 emis de BNP HI SCRABA;		
B1	Intabulare, drept de PROPRIETATE, dobandit prin Conventie, cota actuala 1/1 1) S.C."OVYDYU COMP.SERVICE"SRL CU SEDIUL IN COMUNA POJORATA, CIF:9999999999999, LIPSA CUI/CIF	A1
B2	se noteaza dreptul de servitute de trecere cu piciorul si orice alte autovehicule, pe tot timpul anului peste parcela nr. 1 drum, de 208 m. p. din imobilul cu nr.cad. 30095 in favoarea parcelei nr. 1 fanat, de 556 m.p. din CF 30096.	A1

C. Partea III. SARCINI

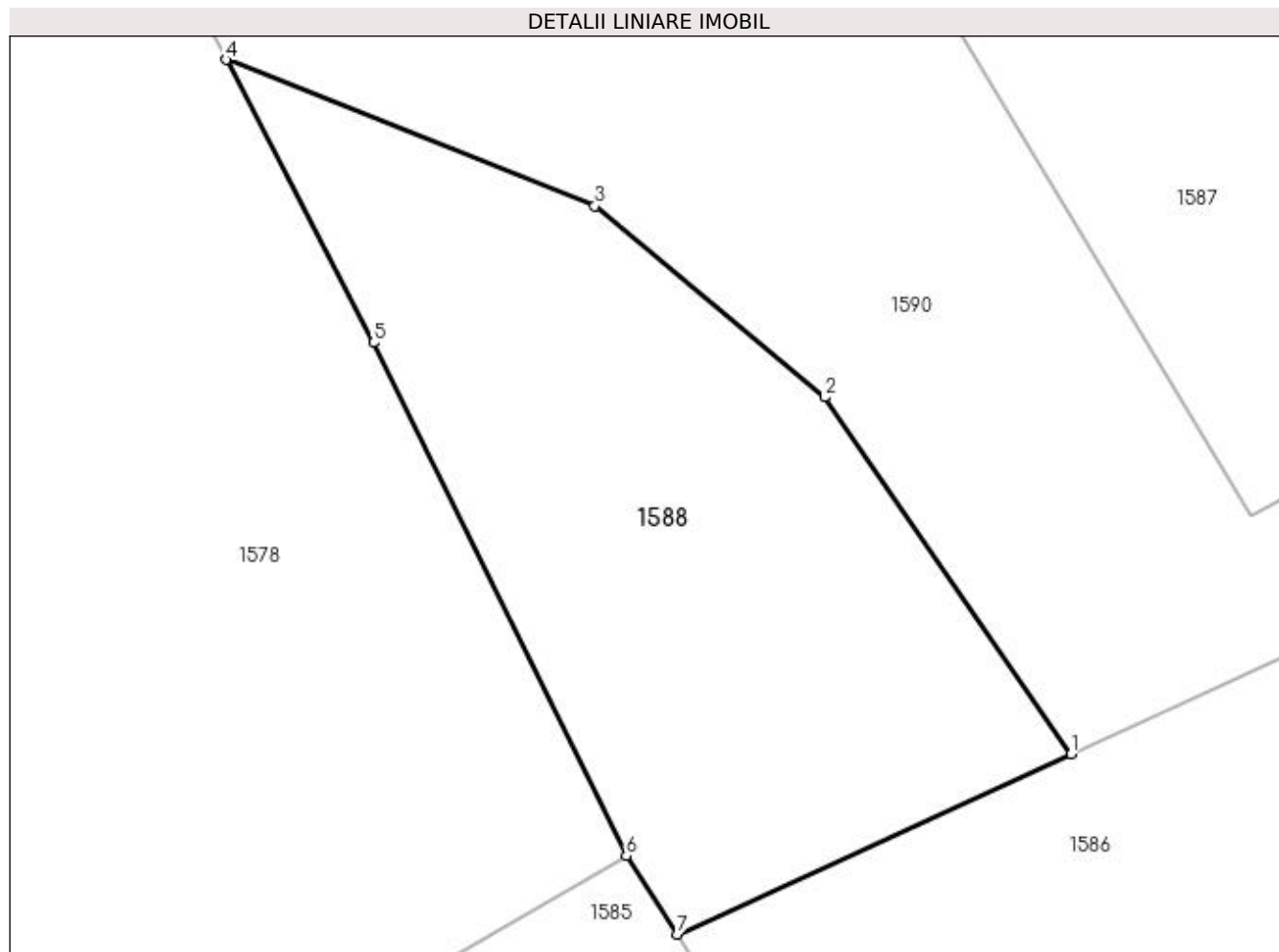
Inscrieri privind dezmembramintele dreptului de proprietate, drepturi reale de garanție și sarcini		Referințe
2574 / 05/05/2009		
Act Notarial nr. Contract De Vanzare-Cumparare nr. 794, din 18/07/2008 emis de -;		
C1	Intabulare, drept de SERVITUTEde trecere cu piciorul si orice alte autovehicule , pe tot timpul anului peste parcela nr.1 drum de 207 m. p.din imobilul cu nr.cad.3702 din aceasta CF.in favoarea parcelei nr.1 fanat de 2000 m.p.din imobilul cu nr.cad.3703 din CF 4303 Pojorata	A1

Anexa Nr. 1 La Partea I

Teren

Nr cadastral	Suprafața (mp)*	Observații / Referințe
30096	556	Provenit din CF 30096, nr. cad. 30096

* Suprafața este determinată în planul de proiecție Stereo 70.



Date referitoare la teren

Crt	Categorie folosință	Intra vilan	Suprafața (mp)	Tarla	Parcelă	Nr. topo	Observații / Referințe
1	faneata	DA	556	-	-	-	

Lungime Segmente

1) Valorile lungimilor segmentelor sunt obținute din proiecție în plan.

Punct început	X / Y	Punct sfârșit	X / Y	Lungime segment (** (m)
1	537.259,914 665.147,037	2	537.249,27 665.162,428	18.713
2	537.249,27 665.162,428	3	537.239,373 665.170,669	12.879
3	537.239,373 665.170,669	4	537.223,464 665.176,975	17.113
4	537.223,464 665.176,975	5	537.229,831 665.164,771	13.765
5	537.229,831 665.164,771	6	537.240,728 665.142,651	24.658

Punct început	X / Y	Punct sfârșit	X / Y	Lungime segment (** (m)
6	537.240,728 665.142,651	7	537.242,927 665.139,269	4.034
7	537.242,927 665.139,269	1	537.259,914 665.147,037	18.679

** Lungimile segmentelor sunt determinate în planul de proiecție Stereo 70 și sunt rotunjite la 1 milimetru.

*** Distanța dintre puncte este formată din segmente cumulate ce sunt mai mici decât valoarea 1 milimetru.

**DATE DESPRE IMOBILUL NR. 1589**

Oficiul de Cadastru și Publicitate Imobiliară SUCEAVA
Biroul de Cadastru și Publicitate Imobiliară Campulung Moldovenesc

A. Partea I. Descrierea imobilului

TEREN Intravilan

Adresa: Loc. Pojorâta, Jud. Suceava, Loc numit Izvorul Giumalau

Nr. Crt	Nr cadastral Nr. topografic	Suprafața* (mp)	Observații / Referințe
A1	30598	362	Sector cadastral:70 Teren neimprejmuit; Provenit din CF 30598, nr. cad. 30598

B. Partea II. Proprietari și acte

Inscrieri privitoare la dreptul de proprietate și alte drepturi reale		Referințe
5656 / 15/07/2010		
Act Notarial nr. 1597, din 13/07/2010 emis de BNP DORINA ROTARU;		
B1	Intabulare, drept de PROPRIETATE, dobandit prin Conventie, cota actuala 343/362 1) CREMENIȚCHI ILIE-IULIAN, necasatorit	A1
B2	Intabulare, drept de SERVITUTEde trecere cu piciorul sau cu orice vehicule ,pe tot timpul anului, peste parcela nr. 1 drum, de 208 m.p., peste parcela nr.2 fanat, de 150 m.p. si peste parcela nr.3 fanat, de 603 m.p. din Cf 30597 Pojorata	A1
1589 / 30/10/2022		
Act Normativ nr. Lege nr. 7, din 13/03/1996 emis de Parlamentul României;		
B3	Intabulare, drept de PROPRIETATE, dobandit prin Lege, cota actuala 19/362 1) NEIDENTIFICAT NEIDENTIFICAT	A1
Act Administrativ nr. Adeverință nr. 605, din 24/10/2022 emis de Primăria Comunei Pojorâta;		
B4	Se notează posesia faptică în favoarea lui 1) CREMENIȚCHI ILIE-IULIAN	A1

C. Partea III. SARCINI

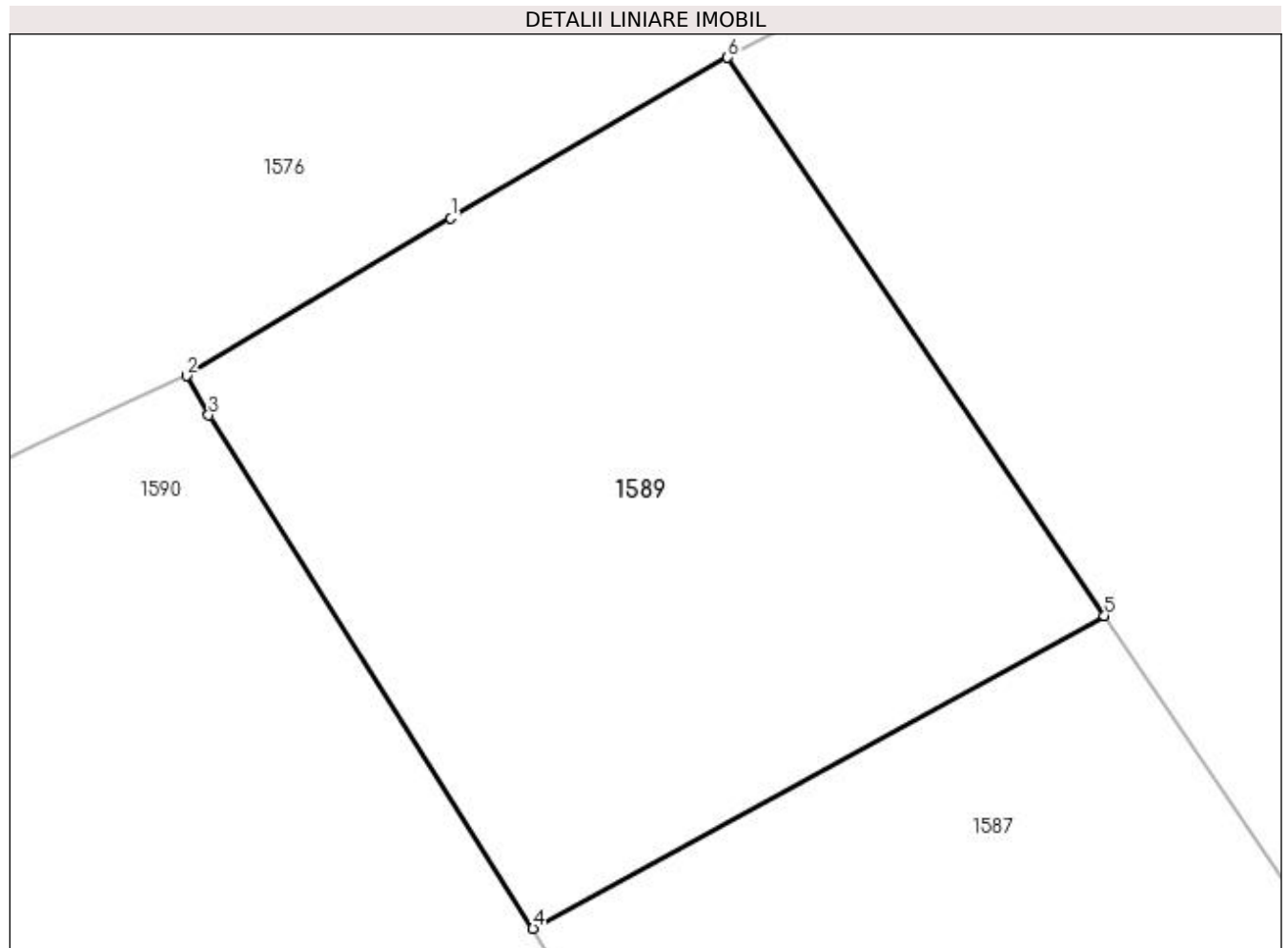
Inscrieri privind dezmembramintele dreptului de proprietate, drepturi reale de garanție și sarcini		Referințe
5655 / 15/07/2010		
Act Notarial nr. Contract De Vanzare-Cumparare nr. 794, din 18/07/2008 emis de Notariatul de Stat;		
C1	Intabulare, drept de SERVITUTEde trecere cu piciorul si orice alte autovehicule , pe tot timpul anului peste parcela nr.1 drum de 207 m. p.din imobilul cu nr.cad.3702 din aceasta CF.in favoarea parcelei nr.1 fanat de 2000 m.p.din imobilul cu nr.cad.3703 din CF 4303 Pojorata	A1
Act Notarial nr. 577, din 23/04/2009 emis de BNP HI SCRABA;		
C2	Intabulare, drept de SERVITUTEde trecere cu piciorul si orice alte autovehicule, pe tot timpul anului peste parcela nr. 1 drum, de 208 m. p. din imobilul cu nr.cad. 30095 în favoarea parcelei nr. 1 fanat, de 556 m.p. din CF 30096.	A1
Act Notarial nr. 2776, din 09/11/2009 emis de BNP DORINA ROTARU (act notarial nr. 3335/17-11-2009 emis de BNP[DORINA ROTARU.);		
C3	Intabulare, drept de SERVITUTEde trecere cu piciorul sau orice vehicule,pe tot timpul anului,peste parcelele nr. 1 drum, de 208 m.p. si nr.2 fanat de 150 m.p. a imobilului cu nr.cad. 30432 in favoarea parcelei nr. 1 a imobilului cu nr.cad 30433 din CF 30433 Pojorata	A1

Anexa Nr. 1 La Partea I

Teren

Nr cadastral	Suprafața (mp)*	Observații / Referințe
30598	362	Provenit din CF 30598, nr. cad. 30598

* Suprafața este determinată în planul de proiecție Stereo 70.



Date referitoare la teren

Crt	Categorie folosință	Intra vilan	Suprafața (mp)	Tarla	Parcelă	Nr. topo	Observații / Referințe
1	faneata	DA	362	-	-	-	

Lungime Segmente

1) Valorile lungimilor segmentelor sunt obținute din proiecție în plan.

Punct început	X / Y	Punct sfârșit	X / Y	Lungime segment (** (m)
1	537.252,164 665.199,87	2	537.244,438 665.195,274	8.99
2	537.244,438 665.195,274	3	537.245,085 665.194,125	1.319
3	537.245,085 665.194,125	4	537.254,562 665.179,139	17.731
4	537.254,562 665.179,139	5	537.271,258 665.188,269	19.029
5	537.271,258 665.188,269	6	537.260,247 665.204,565	19.667

Punct început	X / Y	Punct sfârșit	X / Y	Lungime segment (** (m)
6	537.260,247 665.204,565	1	537.252,164 665.199,87	9.348

** Lungimile segmentelor sunt determinate în planul de proiecție Stereo 70 și sunt rotunjite la 1 milimetru.

*** Distanța dintre puncte este formată din segmente cumulate ce sunt mai mici decât valoarea 1 milimetru.



DATE DESPRE IMOBILUL NR. 1590

Oficiul de Cadastru și Publicitate Imobiliară SUCEAVA
Biroul de Cadastru și Publicitate Imobiliară Campulung Moldovenesc

A. Partea I. Descrierea imobilului

TEREN Necunoscut

Adresa: Loc. Pojorâta, Jud. Suceava, Loc numit Izvorul Giumalau

Nr. Crt	Nr cadastral Nr. topografic	Suprafața* (mp)	Observații / Referințe
A1	30597	27.626	Sector cadastral:70 Teren neimprejmuț; Provenit din CF 30597, nr. cad. 30597, CF 33211, 30029, nr. top. 2325/76, 2325/5, 2325/7, 2325/12 - Drum

B. Partea II. Proprietari și acte

Inscrieri privitoare la dreptul de proprietate și alte drepturi reale	Referințe
5655 / 15/07/2010	
Act Notarial nr. CVC nr. 2444 cu clauza de intretinere, din 10/11/1999 emis de BNP Scraba Horia Ilie;	
B1	Intabulare, drept de PROPRIETATEca bun comun, dobandit prin Conventie, cota actuala 13544/27626 1) SAVA ZAHARA
9328 / 31/07/2012	
Act Notarial nr. CM 32 cu partaj, din 31/07/2012 emis de SCRABA-LUMINITA DORU-PAUL;	
B2	Intabulare, drept de PROPRIETATE, dobandit prin Conventie, cota actuala 3386/27626 1) SAVA ZAHARA
B3	Intabulare, drept de PROPRIETATE, dobandit prin Succesiune, cota actuala 5079/27626 1) SAVA NICUSOR STELIAN
B4	Intabulare, drept de PROPRIETATE, dobandit prin Succesiune, cota actuala 5079/27626 1) SAVA OVIDIU CRISTIAN
1590 / 30/10/2022	
Act Normativ nr. Lege nr. 7, din 13/03/1996 emis de Parlamentul României;	
B5	Intabulare, drept de PROPRIETATE, dobandit prin Lege, cota actuala 538/27626 1) NEIDENTIFICAT NEIDENTIFICAT
Act Administrativ nr. Adeverință nr. 606, din 24/10/2022 emis de Primăria Comunei Pojorâta;	
B8	Se notează posesia faptică 1) SAVA ZAHARA 2) SAVA NICUȘOR-STELIAN 3) SAVA OVIDIU CRISTIAN

C. Partea III. SARCINI

Inscrieri privind dezmembramintele dreptului de proprietate, drepturi reale de garanție și sarcini	Referințe
5655 / 15/07/2010	
Act Notarial nr. CVC cu clauza de intretinere nr.2444, din 10/11/1999 emis de BNP Scraba Horia Ilie;	
C1	Intabulare, drept de UZUFRACT VIAGER, dobandit prin Conventie, cota actuala 1/1 1) SAVA VALERIA
C2	notare obligatie de intretinere 1) SAVA VALERIA
Act Notarial nr. Contract De Vanzare-Cumparare nr. 794, din 18/07/2008 emis de -;	
C3	Intabulare, drept de SERVITUTEde trecere cu piciorul si orice alte autovehicule , pe tot timpul anului peste parcela nr.1 drum de 207 m. p.din imobilul cu nr.cad.3702 din aceasta CF.in favoarea parcelei nr.1 fanat de 2000 m.p.din imobilul cu nr.cad.3703 din CF 4303 Pojorata
Act Notarial nr. 577, din 23/04/2009 emis de BNP HI SCRABA;	
C4	Intabulare, drept de SERVITUTEde trecere cu piciorul si orice alte autovehicule, pe tot timpul anului peste parcela nr. 1 drum, de 208 m.

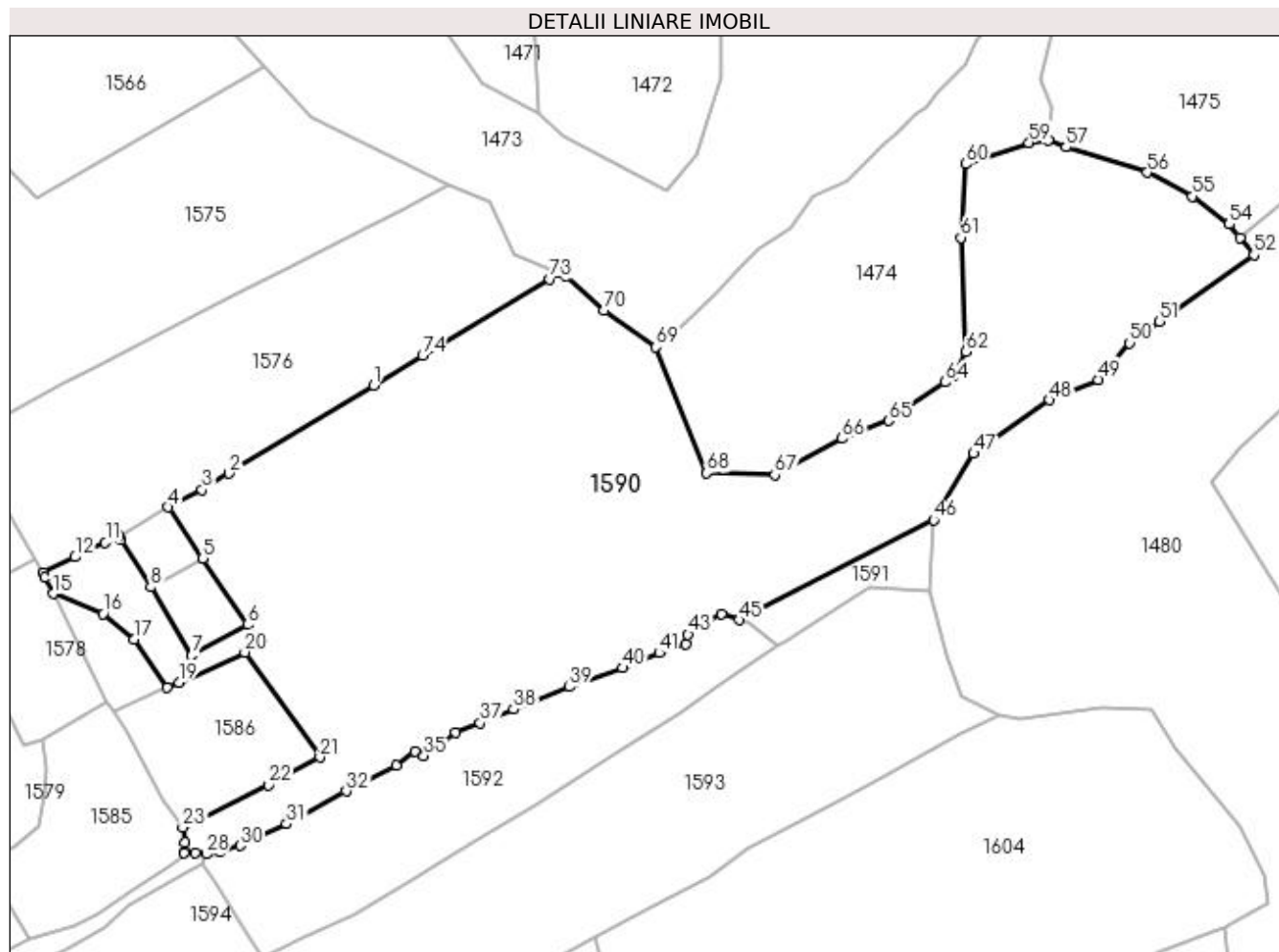
Inscrieri privind dezmembramintele dreptului de proprietate, drepturi reale de garanție și sarcini		Referințe
C4	p. din imobilul cu nr.cad. 30095 in favoarea parcelei nr. 1 fanat, de 556 m.p. din CF 30096.	A1
Act Notarial nr. 2776, din 09/11/2009 emis de BNP DORINA ROTARU (act notarial nr. 3335/17-11-2009 emis de BNP[DORINA ROTARU]);		
C5	Intabulare, drept de SERVITUTEde trecere cu piciorul sau orice vehicule,pe tot timpul anului,peste parcelele nr. 1 drum, de 208 m.p. si nr.2 fanat de 150 m.p. a imobilului cu nr.cad. 30432 in favoarea parcelei nr. 1 a imobilului cu nr.cad 30433 din CF 30433 Pojorata	A1
5656 / 15/07/2010		
Act Notarial nr. 1597, din 13/07/2010 emis de BNP DORINA ROTARU;		
C6	Intabulare, drept de SERVITUTEde trecere cu piciorul sau cu orice vehicule ,pe tot timpul anului, peste parcela nr. 1 drum, de 208 m.p., peste parcela nr.2 fanat, de 150 m.p. si peste parcela nr.3 fanat, de 603 m.p. din Cf 30597 Pojorata in favoarea parcelei nr. 1 fanat, de 343 m.p. din CF 30598 Pojorata	A1

Anexa Nr. 1 La Partea I

Teren

Nr cadastral	Suprafața (mp)*	Observații / Referințe
30597	27.626	Provenit din CF 30597, nr. cad. 30597, CF 33211, 30029, nr. top. 2325/76, 2325/5, 2325/7, 2325/12 - Drum

* Suprafața este determinată în planul de proiecție Stereo 70.



Date referitoare la teren

Crt	Categorie folosință	Intra vilan	Suprafața (mp)	Tarla	Parcelă	Nr. topo	Observații / Referințe
1	drum	DA	208	-	-	-	
2	faneata	DA	15.988	-	-	-	
3	pasune	NU	5.765	-	-	-	
4	pasune	NU	5.665	-	-	-	

Lungime Segmente

1) Valorile lungimilor segmentelor sunt obținute din proiecție în plan.

Punct început	X / Y	Punct sfârșit	X / Y	Lungime segment	Punct început	X / Y	Punct sfârșit	X / Y	Lungime segment	Punct început	X / Y	Punct sfârșit	X / Y	Lungime segment
1	537.325,71 665.243,507	2	537.279,616 665.215,419	53.978	2	537.279,616 665.215,419	3	537.270,94 665.210,184	10.133	3	537.270,94 665.210,184	4	537.260,247 665.204,565	12.079
4	537.260,247 665.204,565	5	537.271,258 665.188,269	19.667	5	537.271,258 665.188,269	6	537.285,464 665.167,165	25.44	6	537.285,464 665.167,165	7	537.267,672 665.157,309	20.34
7	537.267,672 665.157,309	8	537.254,562 665.179,139	25.464	8	537.254,562 665.179,139	9	537.245,085 665.194,125	17.731	9	537.245,085 665.194,125	10	537.244,438 665.195,274	1.319

Punct început	X / Y	Punct sfârșit	X / Y	Lungime segment	Punct început	X / Y	Punct sfârșit	X / Y	Lungime segment	Punct început	X / Y	Punct sfârșit	X / Y	Lungime segment
10	537.244,438 665.195,274	11	537.240,154 665.193,328	4.705	11	537.240,154 665.193,328	12	537.230,411 665.188,691	10.79	12	537.230,411 665.188,691	13	537.220,315 665.183,771	11.231
13	537.220,315 665.183,771	14	537.220,776 665.182,17	1.666	14	537.220,776 665.182,17	15	537.223,464 665.176,975	5.849	15	537.223,464 665.176,975	16	537.239,373 665.170,669	17.113
16	537.239,373 665.170,669	17	537.249,27 665.162,428	12.879	17	537.249,27 665.162,428	18	537.259,914 665.147,037	18.713	18	537.259,914 665.147,037	19	537.263,606 665.148,731	4.062
19	537.263,606 665.148,731	20	537.284,609 665.158,338	23.096	20	537.284,609 665.158,338	21	537.308,61 665.124,883	41.174	21	537.308,61 665.124,883	22	537.292,205 665.115,971	18.669
22	537.292,205 665.115,971	23	537.264,796 665.102,413	30.579	23	537.264,796 665.102,413	24	537.265,571 665.097,799	4.679	24	537.265,571 665.097,799	25	537.265,385 665.094,741	3.064
25	537.265,385 665.094,741	26	537.265,33 665.094,318	0.427	26	537.265,33 665.094,318	27	537.268,909 665.094,506	3.584	27	537.268,909 665.094,506	28	537.272,271 665.093,926	3.412
28	537.272,271 665.093,926	29	537.276,543 665.094,611	4.327	29	537.276,543 665.094,611	30	537.283,186 665.096,628	6.942	30	537.283,186 665.096,628	31	537.297,926 665.103,558	16.288
31	537.297,926 665.103,558	32	537.316,923 665.114,045	21.699	32	537.316,923 665.114,045	33	537.332,902 665.122,188	17.934	33	537.332,902 665.122,188	34	537.338,911 665.126,675	7.499
34	537.338,911 665.126,675	35	537.341,766 665.125,27	3.182	35	537.341,766 665.125,27	36	537.351,859 665.132,689	12.526	36	537.351,859 665.132,689	37	537.359,654 665.135,796	8.391
37	537.359,654 665.135,796	38	537.370,333 665.140,135	11.527	38	537.370,333 665.140,135	39	537.388,197 665.147,305	19.249	39	537.388,197 665.147,305	40	537.405,066 665.153,339	17.916
40	537.405,066 665.153,339	41	537.416,787 665.158,135	12.664	41	537.416,787 665.158,135	42	537.425,259 665.160,808	8.884	42	537.425,259 665.160,808	43	537.426,004 665.164,013	3.29
43	537.426,004 665.164,013	44	537.436,773 665.170,553	12.599	44	537.436,773 665.170,553	45	537.442,344 665.168,634	5.892	45	537.442,344 665.168,634	46	537.504,356 665.200,497	69.719
46	537.504,356 665.200,497	47	537.517,145 665.221,682	24.746	47	537.517,145 665.221,682	48	537.541,26 665.238,783	29.563	48	537.541,26 665.238,783	49	537.556,919 665.245,267	16.948
49	537.556,919 665.245,267	50	537.566,908 665.256,972	15.388	50	537.566,908 665.256,972	51	537.576,475 665.263,738	11.718	51	537.576,475 665.263,738	52	537.606,559 665.285,092	36.892
52	537.606,559 665.285,092	53	537.602,12 665.290,585	7.062	53	537.602,12 665.290,585	54	537.598,673 665.294,851	5.485	54	537.598,673 665.294,851	55	537.586,897 665.303,732	14.749
55	537.586,897 665.303,732	56	537.572,44 665.311,385	16.358	56	537.572,44 665.311,385	57	537.546,587 665.319,438	27.078	57	537.546,587 665.319,438	58	537.540,957 665.321,787	6.1
58	537.540,957 665.321,787	59	537.534,774 665.320,896	6.247	59	537.534,774 665.320,896	60	537.514,635 665.314,042	21.273	60	537.514,635 665.314,042	61	537.513,023 665.290,541	23.556
61	537.513,023 665.290,541	62	537.514,753 665.254,279	36.303	62	537.514,753 665.254,279	63	537.510,582 665.246,281	9.02	63	537.510,582 665.246,281	64	537.507,904 665.244,459	3.239
64	537.507,904 665.244,459	65	537.489,903 665.232,212	21.772	65	537.489,903 665.232,212	66	537.475,081 665.226,533	15.873	66	537.475,081 665.226,533	67	537.453,694 665.214,934	24.33
67	537.453,694 665.214,934	68	537.431,95 665.215,486	21.751	68	537.431,95 665.215,486	69	537.415,782 665.255,657	43.303	69	537.415,782 665.255,657	70	537.399,286 665.267,35	20.22
70	537.399,286 665.267,35	71	537.386,982 665.278,48	16.591	71	537.386,982 665.278,48	72	537.384,693 665.279,451	2.486	72	537.384,693 665.279,451	73	537.381,894 665.277,317	3.52
73	537.381,894 665.277,317	74	537.341,31 665.252,956	47.334	74	537.341,31 665.252,956	1	537.325,71 665.243,507	18.239					

** Lungimile segmentelor sunt determinate în planul de proiecție Stereo 70 și sunt rotunjite la 1 milimetru.

*** Distanța dintre puncte este formată din segmente cumulate ce sunt mai mici decât valoarea 1 milimetru.

**DATE DESPRE IMOBILUL NR. 1591**

Oficiul de Cadastru și Publicitate Imobiliară SUCEAVA
Biroul de Cadastru și Publicitate Imobiliară Campulung Moldovenesc

A. Partea I. Descrierea imobilului

TEREN Intravilan

Adresa: Loc. Pojorâta, Jud. Suceava, Loc numit Izvorul Giumalau

Nr. Crt	Nr cadastral Nr. topografic	Suprafața* (mp)	Observații / Referințe
A1		788	Sector cadastral:70 Teren neimprejmuit;

B. Partea II. Proprietari și acte

Inscrieri privitoare la dreptul de proprietate și alte drepturi reale		Referințe
1591 / 30/10/2022		
Act Normativ nr. Lege nr. 7, din 13/03/1996 emis de Parlamentul României;		
B1	Inscrierea provizorie, drept de PROPRIETATE, dobandit prin Lege, cota actuala 1/1 1) COMUNA POJORÂTA, CIF:4441425	A1

C. Partea III. SARCINI .

Inscrieri privind dezmembramintele dreptului de proprietate, drepturi reale de garanție și sarcini	Referințe
NU SUNT	

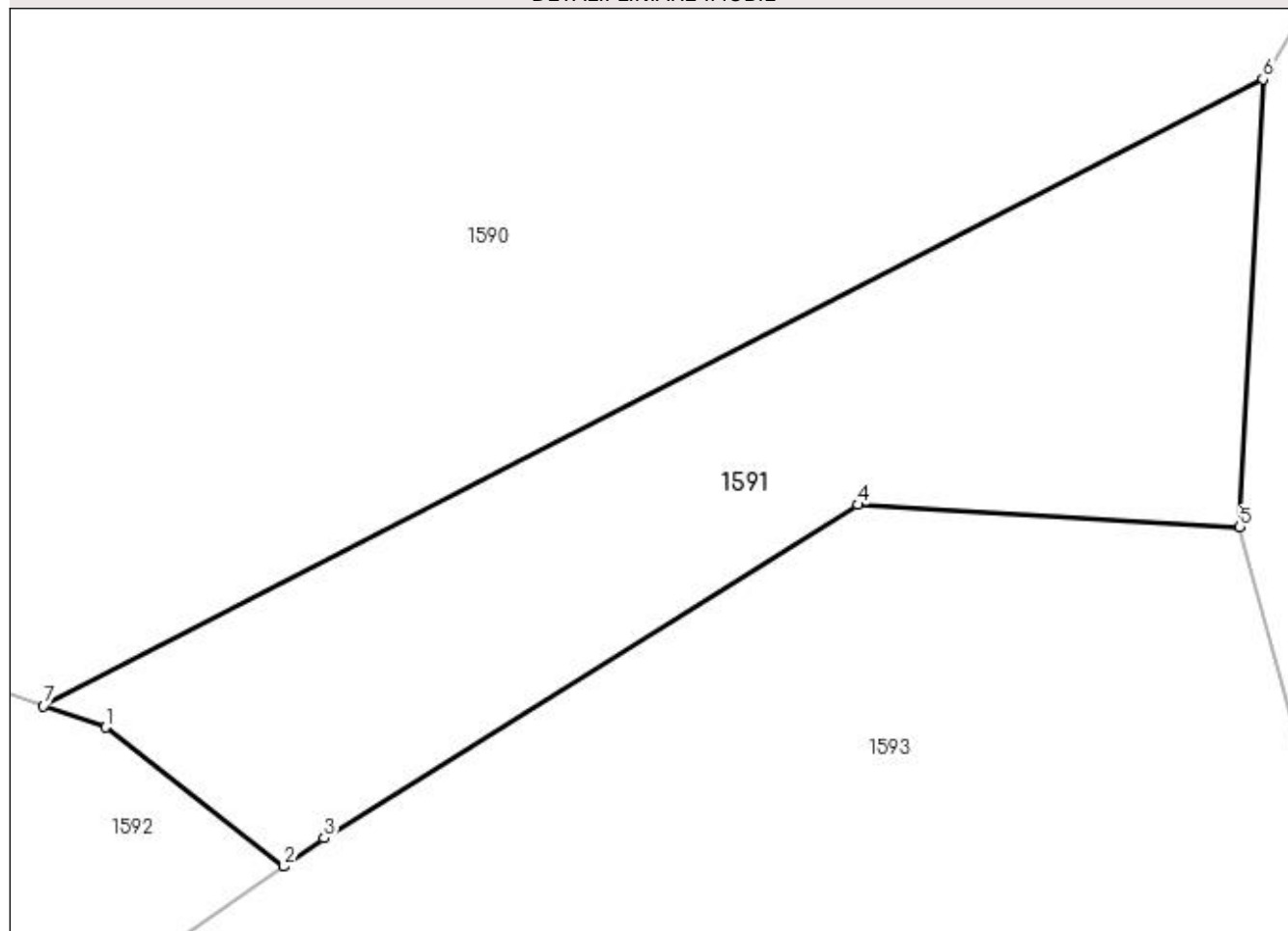
Anexa Nr. 1 La Partea I

Teren

Nr cadastral	Suprafața (mp)*	Observații / Referințe
	788	

* Suprafața este determinată în planul de proiecție Stereo 70.

DETALII LINIARE IMOBIL



Date referitoare la teren

Crt	Categorie folosință	Intravilan	Suprafața (mp)	Tarla	Parcelă	Nr. topo	Observații / Referințe
1	faneata	DA	788	-	-	-	

Lungime Segmente

1) Valorile lungimilor segmentelor sunt obținute din proiecție în plan.

Punct început	X / Y	Punct sfârșit	X / Y	Lungime segment (** (m)
1	537.445,504 665.167,545	2	537.454,578 665.160,472	11.505
2	537.454,578 665.160,472	3	537.456,607 665.161,913	2.489
3	537.456,607 665.161,913	4	537.483,752 665.178,856	31.999
4	537.483,752 665.178,856	5	537.503,183 665.177,72	19.464
5	537.503,183 665.177,72	6	537.504,356 665.200,497	22.807

Punct început	X / Y	Punct sfârșit	X / Y	Lungime segment (** (m)
6	537.504,356 665.200,497	7	537.442,344 665.168,634	69.719
7	537.442,344 665.168,634	1	537.445,504 665.167,545	3.342

** Lungimile segmentelor sunt determinate în planul de proiecție Stereo 70 și sunt rotunjite la 1 milimetru.

*** Distanța dintre puncte este formată din segmente cumulate ce sunt mai mici decât valoarea 1 milimetru.

**DATE DESPRE IMOBILUL NR. 1592**

Oficiul de Cadastru și Publicitate Imobiliară SUCEAVA
Biroul de Cadastru și Publicitate Imobiliară Campulung Moldovenesc

A. Partea I. Descrierea imobilului

TEREN Intravilan

Adresa: Loc. Pojorâta, Jud. Suceava, Loc numit Izvorul Giumalau

Nr. Crt	Nr cadastral Nr. topografic	Suprafața* (mp)	Observații / Referințe
A1		5.473	Sector cadastral:70 Teren neimprejmuit;

B. Partea II. Proprietari și acte

Inscrieri privitoare la dreptul de proprietate și alte drepturi reale		Referințe
1592 / 30/10/2022		
Act Normativ nr. Lege nr. 7, din 13/03/1996 emis de Parlamentul României;		
B1	Intabulare, drept de PROPRIETATE, dobândit prin Lege, cota actuala 1/1 1) NEIDENTIFICAT NEIDENTIFICAT	A1
Act Administrativ nr. Adeverință nr. 607, din 24/10/2022 emis de Primăria Comunei Pojorâta;		
B2	Se notează posesia faptică în favoarea lui 1) RAIA DUMITRU	A1

C. Partea III. SARCINI .

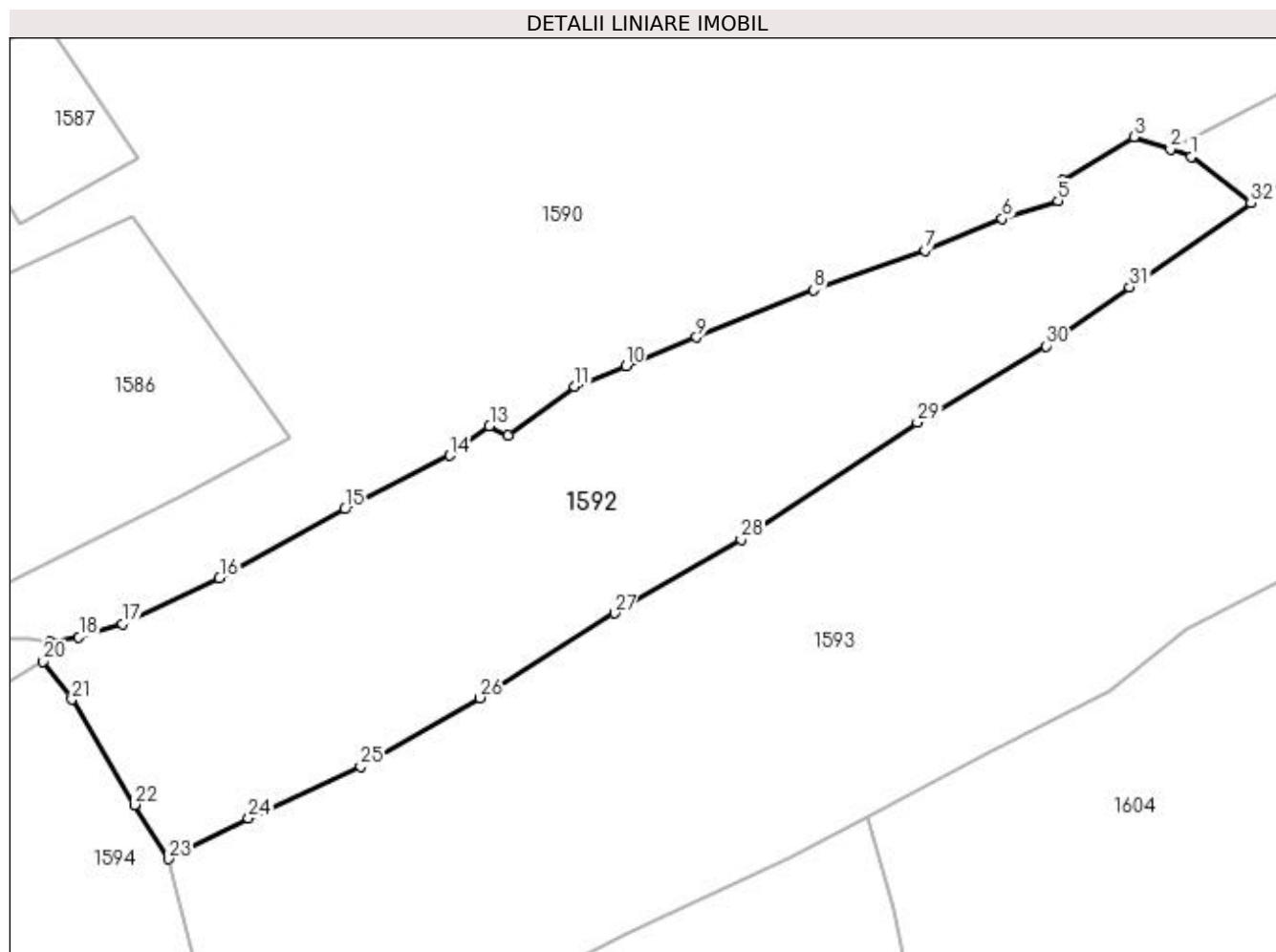
Inscrieri privind dezmembramintele dreptului de proprietate, drepturi reale de garanție și sarcini	Referințe
NU SUNT	

Anexa Nr. 1 La Partea I

Teren

Nr cadastral	Suprafața (mp)*	Observații / Referințe
	5.473	

* Suprafața este determinată în planul de proiecție Stereo 70.



Date referitoare la teren

Crt	Categorie folosință	Intra vilan	Suprafața (mp)	Tarla	Parcelă	Nr. topo	Observații / Referințe
1	faneata	DA	5.473	-	-	-	

Lungime Segmente

1) Valorile lungimilor segmentelor sunt obținute din proiecție în plan.

Punct început	X / Y	Punct sfârșit	X / Y	Lungime segment (** (m)
1	537.445,504 665.167,545	2	537.442,344 665.168,634	3.342
3	537.436,773 665.170,553	4	537.426,004 665.164,013	12.599
5	537.425,259 665.160,808	6	537.416,787 665.158,135	8.884
7	537.405,066 665.153,339	8	537.388,197 665.147,305	17.916
9	537.370,333 665.140,135	10	537.359,654 665.135,796	11.527

Punct început	X / Y	Punct sfârșit	X / Y	Lungime segment (** (m)
2	537.442,344 665.168,634	3	537.436,773 665.170,553	5.892
4	537.426,004 665.164,013	5	537.425,259 665.160,808	3.29
6	537.416,787 665.158,135	7	537.405,066 665.153,339	12.664
8	537.388,197 665.147,305	9	537.370,333 665.140,135	19.249
10	537.359,654 665.135,796	11	537.351,859 665.132,689	8.391

Punct început	X / Y	Punct sfârșit	X / Y	Lungime segment (** (m))	Punct început	X / Y	Punct sfârșit	X / Y	Lungime segment (** (m))
11	537.351,859 665.132,689	12	537.341,766 665.125,27	12.526	12	537.341,766 665.125,27	13	537.338,911 665.126,675	3.182
13	537.338,911 665.126,675	14	537.332,902 665.122,188	7.499	14	537.332,902 665.122,188	15	537.316,923 665.114,045	17.934
15	537.316,923 665.114,045	16	537.297,926 665.103,558	21.699	16	537.297,926 665.103,558	17	537.283,186 665.096,628	16.288
17	537.283,186 665.096,628	18	537.276,543 665.094,611	6.942	18	537.276,543 665.094,611	19	537.272,271 665.093,926	4.327
19	537.272,271 665.093,926	20	537.271,133 665.090,919	3.215	20	537.271,133 665.090,919	21	537.275,493 665.085,149	7.232
21	537.275,493 665.085,149	22	537.284,981 665.069,172	18.582	22	537.284,981 665.069,172	23	537.290,184 665.060,933	9.744
23	537.290,184 665.060,933	24	537.302,299 665.067,129	13.607	24	537.302,299 665.067,129	25	537.319,347 665.074,942	18.753
25	537.319,347 665.074,942	26	537.337,444 665.085,403	20.903	26	537.337,444 665.085,403	27	537.357,924 665.098,272	24.188
27	537.357,924 665.098,272	28	537.377,116 665.109,425	22.197	28	537.377,116 665.109,425	29	537.403,88 665.127,187	32.122
29	537.403,88 665.127,187	30	537.423,456 665.138,791	22.757	30	537.423,456 665.138,791	31	537.436,135 665.147,758	15.529
31	537.436,135 665.147,758	32	537.454,578 665.160,472	22.401	32	537.454,578 665.160,472	1	537.445,504 665.167,545	11.505

** Lungimile segmentelor sunt determinate în planul de proiecție Stereo 70 și sunt rotunjite la 1 milimetru.

*** Distanța dintre puncte este formată din segmente cumulate ce sunt mai mici decât valoarea 1 milimetru.

**DATE DESPRE IMOBILUL NR. 1593**

Oficiul de Cadastru și Publicitate Imobiliară SUCEAVA
Biroul de Cadastru și Publicitate Imobiliară Campulung Moldovenesc

A. Partea I. Descrierea imobilului

TEREN Necunoscut

Adresa: Loc. Pojorâta, Jud. Suceava, Loc numit Izvorul Giumalau

Nr. Crt	Nr cadastral Nr. topografic	Suprafața* (mp)	Observații / Referințe
A1		11.437	Sector cadastral:70 Teren neimprejmuit;

B. Partea II. Proprietari și acte

Inscrieri privitoare la dreptul de proprietate și alte drepturi reale		Referințe
1593 / 30/10/2022		
Act Normativ nr. Lege nr. 7, din 13/03/1996 emis de Parlamentul României;		
B1	Intabulare, drept de PROPRIETATE, dobândit prin Lege, cota actuala 1/1 1) NEIDENTIFICAT NEIDENTIFICAT	A1
Act Administrativ nr. Adeverință nr. 608, din 24/10/2022 emis de Primăria Comunei Pojorâta;		
B2	Se notează posesia faptică în favoarea lui 1) ROATĂ ȘTEFAN	A1

C. Partea III. SARCINI .

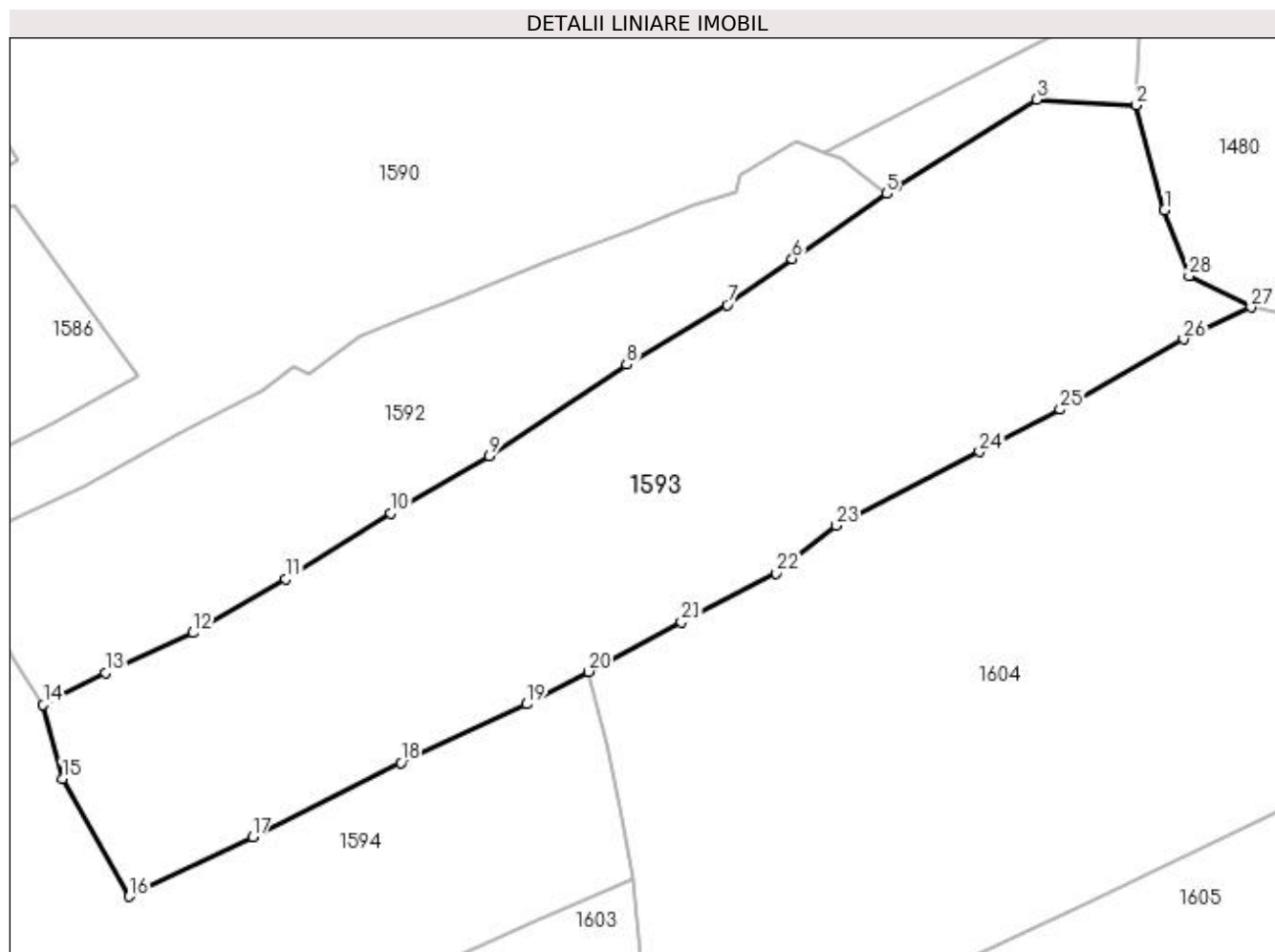
Inscrieri privind dezmembramintele dreptului de proprietate, drepturi reale de garanție și sarcini	Referințe
NU SUNT	

Anexa Nr. 1 La Partea I

Teren

Nr cadastral	Suprafața (mp)*	Observații / Referințe
	11.437	

* Suprafața este determinată în planul de proiecție Stereo 70.



Date referitoare la teren

Crt	Categorie folosință	Intra vilan	Suprafața (mp)	Tarla	Parcelă	Nr. topo	Observații / Referințe
1	faneata	DA	7.944	-	-	-	
2	faneata	NU	3.493	-	-	-	

Lungime Segmente

1) Valorile lungimilor segmentelor sunt obținute din proiecție în plan.

Punct început	X / Y	Punct sfârșit	X / Y	Lungime segment (** (m)
1	537.508,686 665.157,297	2	537.503,183 665.177,72	21.151
3	537.483,752 665.178,856	4	537.456,607 665.161,913	31.999
5	537.454,578 665.160,472	6	537.436,135 665.147,758	22.401
7	537.423,456 665.138,791	8	537.403,88 665.127,187	22.757

Punct început	X / Y	Punct sfârșit	X / Y	Lungime segment (** (m)
2	537.503,183 665.177,72	3	537.483,752 665.178,856	19.464
4	537.456,607 665.161,913	5	537.454,578 665.160,472	2.489
6	537.436,135 665.147,758	7	537.423,456 665.138,791	15.529
8	537.403,88 665.127,187	9	537.377,116 665.109,425	32.122

Punct început	X / Y	Punct sfârșit	X / Y	Lungime segment (** (m)	Punct început	X / Y	Punct sfârșit	X / Y	Lungime segment (** (m)
9	537.377,116 665.109,425	10	537.357,924 665.098,272	22.197	10	537.357,924 665.098,272	11	537.337,444 665.085,403	24.188
11	537.337,444 665.085,403	12	537.319,347 665.074,942	20.903	12	537.319,347 665.074,942	13	537.302,299 665.067,129	18.753
13	537.302,299 665.067,129	14	537.290,184 665.060,933	13.607	14	537.290,184 665.060,933	15	537.293,895 665.046,526	14.877
15	537.293,895 665.046,526	16	537.306,974 665.023,597	26.397	16	537.306,974 665.023,597	17	537.330,971 665.035,258	26.68
17	537.330,971 665.035,258	18	537.359,879 665.049,648	32.292	18	537.359,879 665.049,648	19	537.384,417 665.061,07	27.066
19	537.384,417 665.061,07	20	537.396,441 665.067,399	13.588	20	537.396,441 665.067,399	21	537.414,526 665.077,05	20.499
21	537.414,526 665.077,05	22	537.433,066 665.086,508	20.813	22	537.433,066 665.086,508	23	537.444,707 665.095,85	14.926
23	537.444,707 665.095,85	24	537.472,645 665.110,205	31.41	24	537.472,645 665.110,205	25	537.488,339 665.118,432	17.72
25	537.488,339 665.118,432	26	537.512,42 665.132,112	27.695	26	537.512,42 665.132,112	27	537.525,554 665.138,377	14.552
27	537.525,554 665.138,377	28	537.513,461 665.144,42	13.519	28	537.513,461 665.144,42	1	537.508,686 665.157,297	13.734

** Lungimile segmentelor sunt determinate în planul de proiecție Stereo 70 și sunt rotunjite la 1 milimetru.

*** Distanța dintre puncte este formată din segmente cumulate ce sunt mai mici decât valoarea 1 milimetru.

**DATE DESPRE IMOBILUL NR. 1594**

Oficiul de Cadastru și Publicitate Imobiliară SUCEAVA
Biroul de Cadastru și Publicitate Imobiliară Campulung Moldovenesc

A. Partea I. Descrierea imobilului

TEREN Necunoscut

Adresa: Loc. Pojorâta, Jud. Suceava, Loc numit Izvorul Giumalau

Nr. Crt	Nr cadastral Nr. topografic	Suprafața* (mp)	Observații / Referințe
A1	34397	12.939	Sector cadastral:70 Teren neimprejmuț; Provenit din CF 34397, nr. cad. 34397, CF 33300, nr. top. 2320/1

B. Partea II. Proprietari și acte

Inscrieri privitoare la dreptul de proprietate și alte drepturi reale	Referințe
7137 / 03/05/2019	
Act Notarial nr. 55, din 02/05/2019 emis de Rotaru Dorina;	
B1	A1
Intabulare, drept de PROPRIETATEca bun propriu, dobandit prin Conventie, cota actuala 10334/12939 1) CÎRLOANȚĂ DUMITRU, necasatorit	
1594 / 30/10/2022	
Act Normativ nr. Lege nr. 7, din 13/03/1996 emis de Parlamentul României;	
B2	A1
Intabulare, drept de PROPRIETATE, dobandit prin Lege, cota actuala 2605/12939 1) NEIDENTIFICAT NEIDENTIFICAT	
Act Administrativ nr. Adeverință nr. 609, din 24/10/2022 emis de Primăria Comunei Pojorâta;	
B3	A1
Se notează posesia factică în favoarea lui 1) CÎRLOANȚĂ DUMITRU	

C. Partea III. SARCINI .

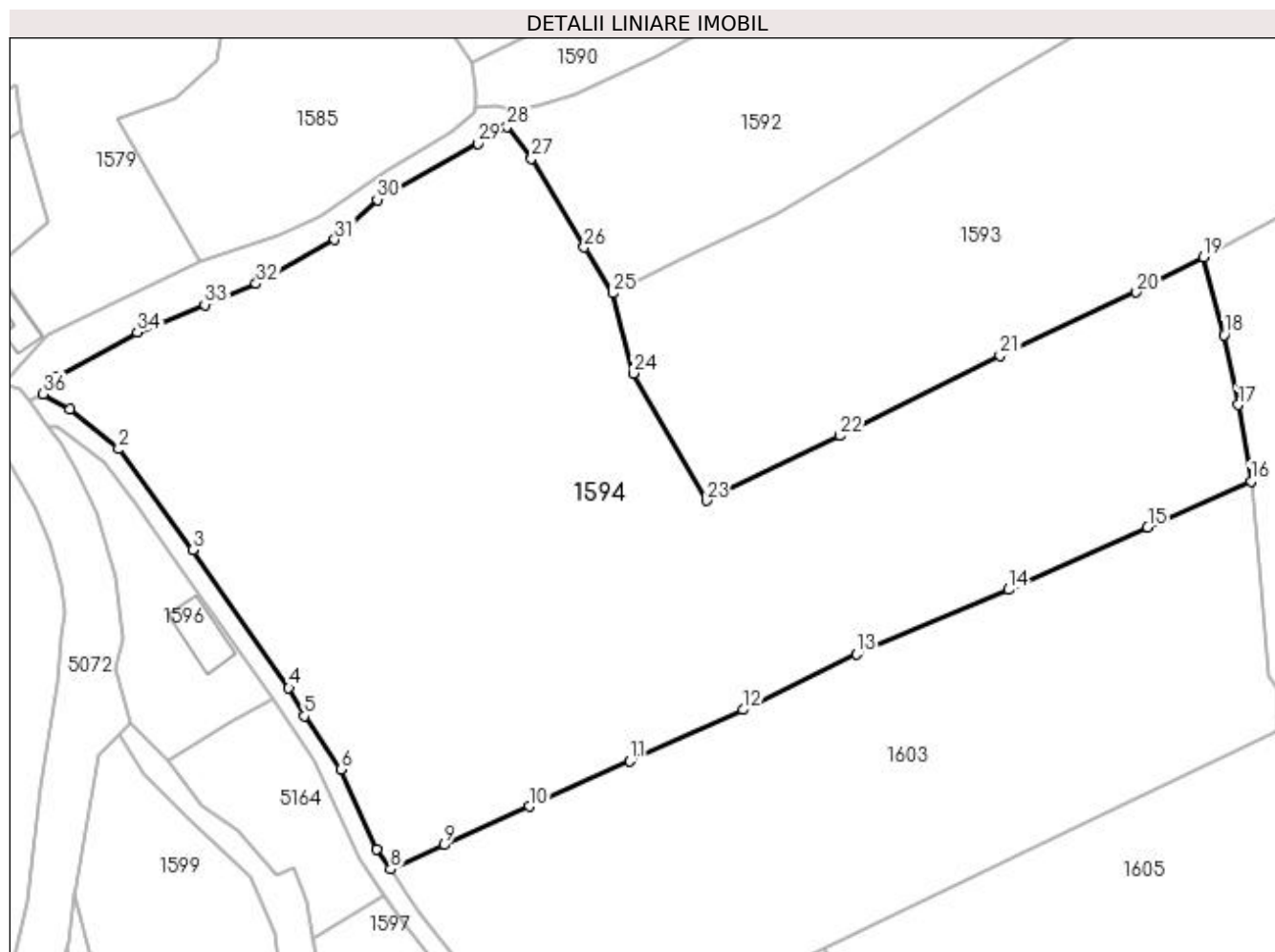
Inscrieri privind dezmembramintele dreptului de proprietate, drepturi reale de garanție și sarcini	Referințe
NU SUNT	

Anexa Nr. 1 La Partea I

Teren

Nr cadastral	Suprafața (mp)*	Observații / Referințe
34397	12.939	Provenit din CF 34397, nr. cad. 34397, CF 33300, nr. top. 2320/1

* Suprafața este determinată în planul de proiecție Stereo 70.



Date referitoare la teren

Crt	Categorie folosință	Intra vilan	Suprafața (mp)	Tarla	Parcelă	Nr. topo	Observații / Referințe
1	faneata	DA	8.104	-	-	-	
2	faneata	NU	4.835	-	-	-	

Lungime Segmente

1) Valorile lungimilor segmentelor sunt obținute din proiecție în plan.

Punct început	X / Y	Punct sfârșit	X / Y	Lungime segment (** (m)
1	537.192,362 665.040,063	2	537.201,206 665.032,876	11.396
3	537.214,567 665.014,721	4	537.231,796 664.989,939	30.183
5	537.234,587 664.984,825	6	537.241,258 664.975,232	11.685
7	537.247,709 664.960,932	8	537.250,127 664.957,245	4.409

Punct început	X / Y	Punct sfârșit	X / Y	Lungime segment (** (m)
2	537.201,206 665.032,876	3	537.214,567 665.014,721	22.542
4	537.231,796 664.989,939	5	537.234,587 664.984,825	5.826
6	537.241,258 664.975,232	7	537.247,709 664.960,932	15.688
8	537.250,127 664.957,245	9	537.259,823 664.961,632	10.642

Punct început	X / Y	Punct sfârșit	X / Y	Lungime segment (** (m))	Punct început	X / Y	Punct sfârșit	X / Y	Lungime segment (** (m))
9	537.259,823 664.961,632	10	537.275,162 664.968,572	16.836	10	537.275,162 664.968,572	11	537.293,235 664.976,706	19.819
11	537.293,235 664.976,706	12	537.313,626 664.985,941	22.385	12	537.313,626 664.985,941	13	537.334,055 664.995,954	22.751
13	537.334,055 664.995,954	14	537.361,358 665.007,571	29.672	14	537.361,358 665.007,571	15	537.386,43 665.018,83	27.484
15	537.386,43 665.018,83	16	537.405,061 665.027,074	20.373	16	537.405,061 665.027,074	17	537.402,744 665.040,826	13.946
17	537.402,744 665.040,826	18	537.400,174 665.053,391	12.825	18	537.400,174 665.053,391	19	537.396,441 665.067,399	14.497
19	537.396,441 665.067,399	20	537.384,417 665.061,07	13.588	20	537.384,417 665.061,07	21	537.359,879 665.049,648	27.066
21	537.359,879 665.049,648	22	537.330,971 665.035,258	32.292	22	537.330,971 665.035,258	23	537.306,974 665.023,597	26.68
23	537.306,974 665.023,597	24	537.293,895 665.046,526	26.397	24	537.293,895 665.046,526	25	537.290,184 665.060,933	14.877
25	537.290,184 665.060,933	26	537.284,981 665.069,172	9.744	26	537.284,981 665.069,172	27	537.275,493 665.085,149	18.582
27	537.275,493 665.085,149	28	537.271,133 665.090,919	7.232	28	537.271,133 665.090,919	29	537.265,841 665.087,869	6.108
29	537.265,841 665.087,869	30	537.247,715 665.077,745	20.762	30	537.247,715 665.077,745	31	537.240,085 665.070,543	10.492
31	537.240,085 665.070,543	32	537.225,925 665.062,609	16.231	32	537.225,925 665.062,609	33	537.216,685 665.058,848	9.976
33	537.216,685 665.058,848	34	537.204,506 665.053,872	13.156	34	537.204,506 665.053,872	35	537.189,759 665.045,736	16.842
35	537.189,759 665.045,736	36	537.187,584 665.042,787	3.664	36	537.187,584 665.042,787	1	537.192,362 665.040,063	5.5

** Lungimile segmentelor sunt determinate în planul de proiecție Stereo 70 și sunt rotunjite la 1 milimetru.

*** Distanța dintre puncte este formată din segmente cumulate ce sunt mai mici decât valoarea 1 milimetru.

**DATE DESPRE IMOBILUL NR. 1595**

Oficiul de Cadastru și Publicitate Imobiliară SUCEAVA
Biroul de Cadastru și Publicitate Imobiliară Campulung Moldovenesc

A. Partea I. Descrierea imobilului

TEREN Intravilan

Adresa: Loc. Pojorâta, Jud. Suceava, Loc numit Izvorul Giumalau

Nr. Crt	Nr cadastral Nr. topografic	Suprafața* (mp)	Observații / Referințe
A1	34398	495	Sector cadastral:70 Teren neimprejmuit; Provenit din CF 34398, nr. cad. 34398 - Drum

B. Partea II. Proprietari și acte

Inscrieri privitoare la dreptul de proprietate și alte drepturi reale		Referințe
7123 / 03/05/2019		
Hotarare Judecatoreasca nr. 4286, din 24/11/1995 emis de Judecătoria Câmpulung Moldovenesc;		
B1	Intabulare, drept de PROPRIETATE bun comun, dobandit prin Hotarare Judecatoreasca, cota actuala 2/5 1) CÂRLOANTĂ DUMITRU 2) CÂRLOANTĂ RODICA	A1
7126 / 03/05/2019		
Act Notarial nr. 31, din 24/04/2019 emis de Rotaru Dorina;		
B2	Intabulare, drept de PROPRIETATE bun comun, dobandit prin Conventie, cota actuala 1/5 1) CÎRLOANȚĂ SORIN 2) CÎRLOANȚĂ VERGINIA	A1
7132 / 03/05/2019		
Act Notarial nr. 32, din 24/04/2019 emis de Rotaru Dorina;		
B3	Intabulare, drept de PROPRIETATE bun propriu, dobandit prin Conventie, cota actuala 1/5 1) CÎRLOANȚĂ IOAN, necasatorit	A1
7138 / 03/05/2019		
Act Notarial nr. 55, din 02/05/2019 emis de Rotaru Dorina;		
B4	Intabulare, drept de PROPRIETATE bun propriu, dobandit prin Conventie, cota actuala 1/5 1) CÎRLOANȚĂ DUMITRU, necasatorit	A1

C. Partea III. SARCINI .

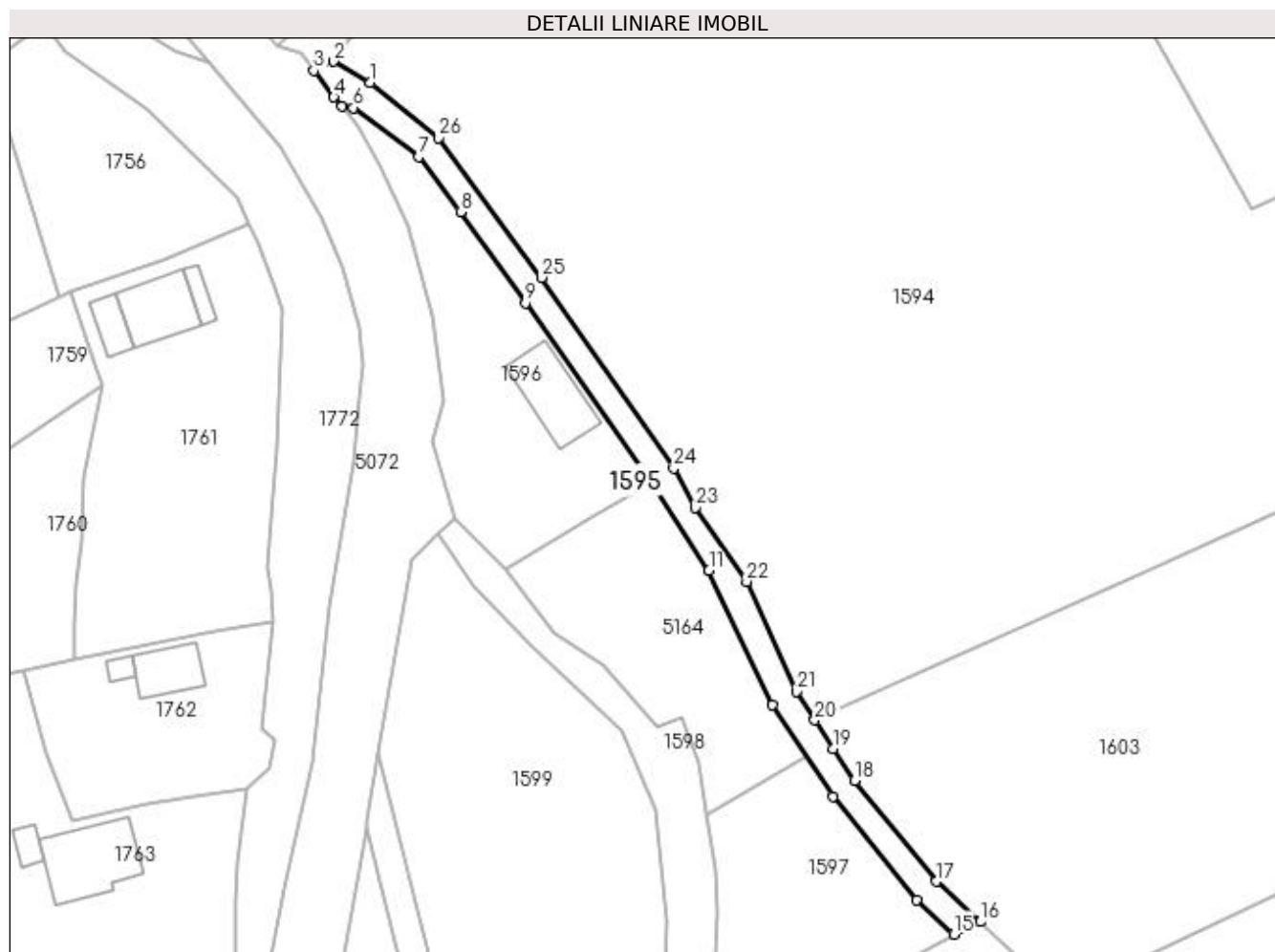
Inscrieri privind dezmembramintele dreptului de proprietate, drepturi reale de garanție și sarcini	Referințe
NU SUNT	

Anexa Nr. 1 La Partea I

Teren

Nr cadastral	Suprafața (mp)*	Observații / Referințe
34398	495	Provenit din CF 34398, nr. cad. 34398 - Drum

* Suprafața este determinată în planul de proiecție Stereo 70.



Date referitoare la teren

Crt	Categorie folosință	Intravilan	Suprafața (mp)	Tarla	Parcelă	Nr. topo	Observații / Referințe
1	drum	DA	495	-	-	-	

Lungime Segmente

1) Valorile lungimilor segmentelor sunt obținute din proiecție în plan.

Punct început	X / Y	Punct sfârșit	X / Y	Lungime segment (** (m)
1	537.192,362 665.040,063	2	537.187,584 665.042,787	5.5
3	537.185,048 665.041,592	4	537.187,604 665.038,147	4.29
5	537.188,628 665.036,927	6	537.190,177 665.036,768	1.557
7	537.198,652 665.030,442	8	537.204,086 665.023,266	9.001
9	537.212,548 665.011,407	10	537.228,814 664.988,096	28.425

Punct început	X / Y	Punct sfârșit	X / Y	Lungime segment (** (m)
2	537.187,584 665.042,787	3	537.185,048 665.041,592	2.803
4	537.187,604 665.038,147	5	537.188,628 665.036,927	1.593
6	537.190,177 665.036,768	7	537.198,652 665.030,442	10.576
8	537.204,086 665.023,266	9	537.212,548 665.011,407	14.569
10	537.228,814 664.988,096	11	537.236,355 664.976,672	13.688

Punct început	X / Y	Punct sfârșit	X / Y	Lungime segment (** (m)
11	537.236,355 664.976,672	12	537.244,632 664.959,242	19.295
13	537.252,45 664.947,321	14	537.263,319 664.933,87	17.293
15	537.268,188 664.929,418	16	537.271,604 664.931,037	3.78
17	537.265,875 664.936,275	18	537.255,281 664.949,386	16.856
19	537.252,545 664.953,558	20	537.250,127 664.957,245	4.409
21	537.247,709 664.960,932	22	537.241,258 664.975,232	15.688
23	537.234,587 664.984,825	24	537.231,796 664.989,939	5.826
25	537.214,567 665.014,721	26	537.201,206 665.032,876	22.542

Punct început	X / Y	Punct sfârșit	X / Y	Lungime segment (** (m)
12	537.244,632 664.959,242	13	537.252,45 664.947,321	14.256
14	537.263,319 664.933,87	15	537.268,188 664.929,418	6.598
16	537.271,604 664.931,037	17	537.265,875 664.936,275	7.763
18	537.255,281 664.949,386	19	537.252,545 664.953,558	4.989
20	537.250,127 664.957,245	21	537.247,709 664.960,932	4.409
22	537.241,258 664.975,232	23	537.234,587 664.984,825	11.685
24	537.231,796 664.989,939	25	537.214,567 665.014,721	30.183
26	537.201,206 665.032,876	1	537.192,362 665.040,063	11.396

** Lungimile segmentelor sunt determinate în planul de proiecție Stereo 70 și sunt rotunjite la 1 milimetru.

*** Distanța dintre puncte este formată din segmente cumulate ce sunt mai mici decât valoarea 1 milimetru.

**DATE DESPRE IMOBILUL NR. 1596**

Oficiul de Cadastru și Publicitate Imobiliară SUCEAVA
Biroul de Cadastru și Publicitate Imobiliară Campulung Moldovenesc

A. Partea I. Descrierea imobilului

TEREN Intravilan

Adresa: Loc. Pojorâta, Str Izvorul Giumalău, Nr. 207, Jud. Suceava

Nr. Crt	Nr cadastral Nr. topografic	Suprafața* (mp)	Observații / Referințe
A1	33148	800	Sector cadastral:70 Teren neimprijmuit; Provenit din CF 33148, nr. cad. 33148

Construcții

Crt	Nr cadastral Nr. topografic	Adresa	Observații / Referințe
A1.1		Loc. Pojorâta, Str Izvorul Giumalău, Nr. 207, Jud. Suceava	Nr. niveluri:2; S. construita la sol:79 mp; S. construita desfasurata:141 mp; Casă de locuit, P+E

B. Partea II. Proprietari și acte

Inscrieri privitoare la dreptul de proprietate și alte drepturi reale		Referințe
1808 / 13/02/2017		
Act Notarial nr. 261, din 13/02/2017 emis de Taran Liliana;		
B1	Intabulare, drept de PROPRIETATE bun propriu, dobandit prin Conventie, cota actuala 1/1 1) CORDUNEANU COSMIN-MARIAN	A1
1596 / 30/10/2022		
Act Administrativ nr. Adeverință nr. 1700, din 02/11/2022 emis de Primăria Comunei Pojorâta;		
B2	Intabulare, drept de PROPRIETATE, dobandit prin Lege, cota actuala 1/1 1) CORDUNEANU COSMIN-MARIAN	A1.1

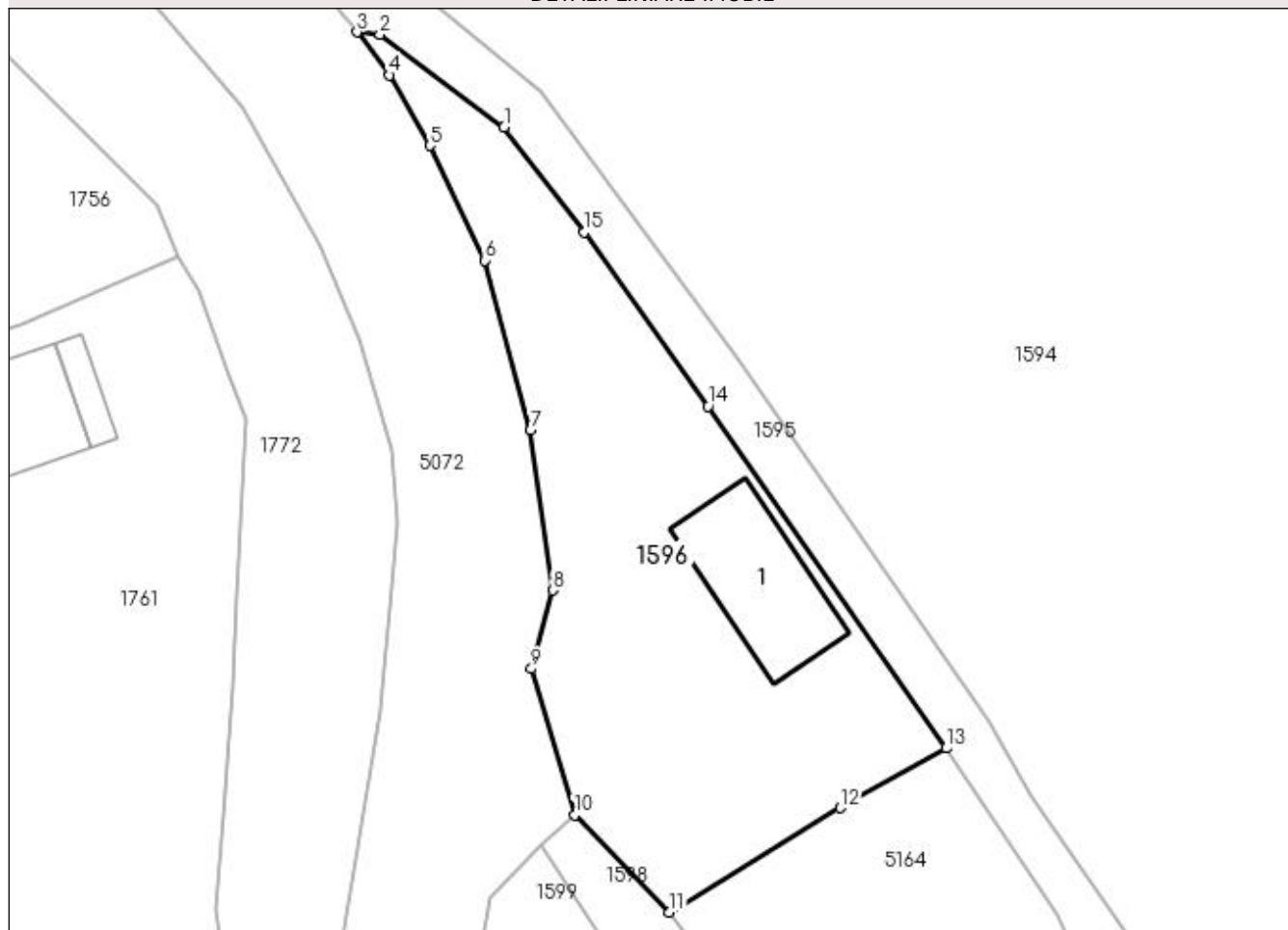
C. Partea III. SARCINI .

Inscrieri privind dezmembramintele dreptului de proprietate, drepturi reale de garanție și sarcini	Referințe
NU SUNT	

Anexa Nr. 1 La Partea I**Teren**

Nr cadastral	Suprafața (mp)*	Observații / Referințe
33148	800	Provenit din CF 33148, nr. cad. 33148

* Suprafața este determinată în planul de proiecție Stereo 70.

DETALII LINIARE IMOBIL**Date referitoare la teren**

Crt	Categorie folosință	Intra vilan	Suprafața (mp)	Tarla	Parcelă	Nr. topo	Observații / Referințe
1	curți constructii	DA	135	-	-	-	
2	faneata	DA	665	-	-	-	

Date referitoare la construcții

Crt	Număr	Destinație construcție	Supraf. (mp)	Situație juridică	Observații / Referințe
A1.1		construcții de locuințe	79	Cu acte	Nr. niveluri:2; S. construita la sol:79 mp; S. construita desfasurata:141 mp; Casă de locuit, P+E

Lungime Segmente

1) Valorile lungimilor segmentelor sunt obținute din proiecție în plan.

Punct început	X / Y	Punct sfârșit	X / Y	Lungime segment (** (m)
1	537.198,652 665.030,442	2	537.190,177 665.036,768	10.576
2	537.190,177 665.036,768	3	537.188,628 665.036,927	1.557
3	537.188,628 665.036,927	4	537.190,844 665.033,994	3.676

Punct început	X / Y	Punct sfârșit	X / Y	Lungime segment (** (m)
4	537.190,844 665.033,994	5	537.193,601 665.029,192	5.537
5	537.193,601 665.029,192	6	537.197,321 665.021,36	8.671
6	537.197,321 665.021,36	7	537.200,464 665.009,767	12.011
7	537.200,464 665.009,767	8	537.201,949 664.998,861	11.007
8	537.201,949 664.998,861	9	537.200,509 664.993,505	5.546
9	537.200,509 664.993,505	10	537.203,471 664.983,527	10.408
10	537.203,471 664.983,527	11	537.209,928 664.976,907	9.248
11	537.209,928 664.976,907	12	537.221,592 664.984,016	13.66
12	537.221,592 664.984,016	13	537.228,814 664.988,096	8.295
13	537.228,814 664.988,096	14	537.212,548 665.011,407	28.425
14	537.212,548 665.011,407	15	537.204,086 665.023,266	14.569
15	537.204,086 665.023,266	1	537.198,652 665.030,442	9.001

** Lungimile segmentelor sunt determinate în planul de proiecție Stereo 70 și sunt rotunjite la 1 milimetru.

*** Distanța dintre puncte este formată din segmente cumulate ce sunt mai mici decât valoarea 1 milimetru.

**DATE DESPRE IMOBILUL NR. 1597**

Oficiul de Cadastru și Publicitate Imobiliară SUCEAVA
Biroul de Cadastru și Publicitate Imobiliară Campulung Moldovenesc

A. Partea I. Descrierea imobilului

TEREN Intravilan

Adresa: Loc. Pojorâta, Jud. Suceava, Loc numit Izvorul Giumalau

Nr. Crt	Nr cadastral Nr. topografic	Suprafața* (mp)	Observații / Referințe
A1	35414	700	Sector cadastral:70 Teren neimprejmuit; Provenit din CF 35414, nr. cad. 35414

B. Partea II. Proprietari și acte

Inscrieri privitoare la dreptul de proprietate și alte drepturi reale		Referințe
12400 / 08/08/2022		
Act Notarial nr. Act de dezmembrare autentificat sub nr. 1695, din 05/08/2022 emis de Taran Liliana;		
B1	Se infiinteaza cartea funciara 35414 a imobilului cu numarul cadastral 35414 / UAT Pojorâta, rezultat din dezmembrarea imobilului cu numarul cadastral 34286 inscris in cartea funciara 34286;	A1
12403 / 08/08/2022		
Act Notarial nr. Act de partaj autentificat sub nr. 1696, din 05/08/2022 emis de Taran Liliana;		
B2	Intabulare, drept de PROPRIETATE bun comun in dev., dobandit prin Conventie, cota actuala 1/1 1) JIGOLEA IOLANDA -LILIANA 2) JIGOLEA MIHAI-BOGDAN	A1

C. Partea III. SARCINI .

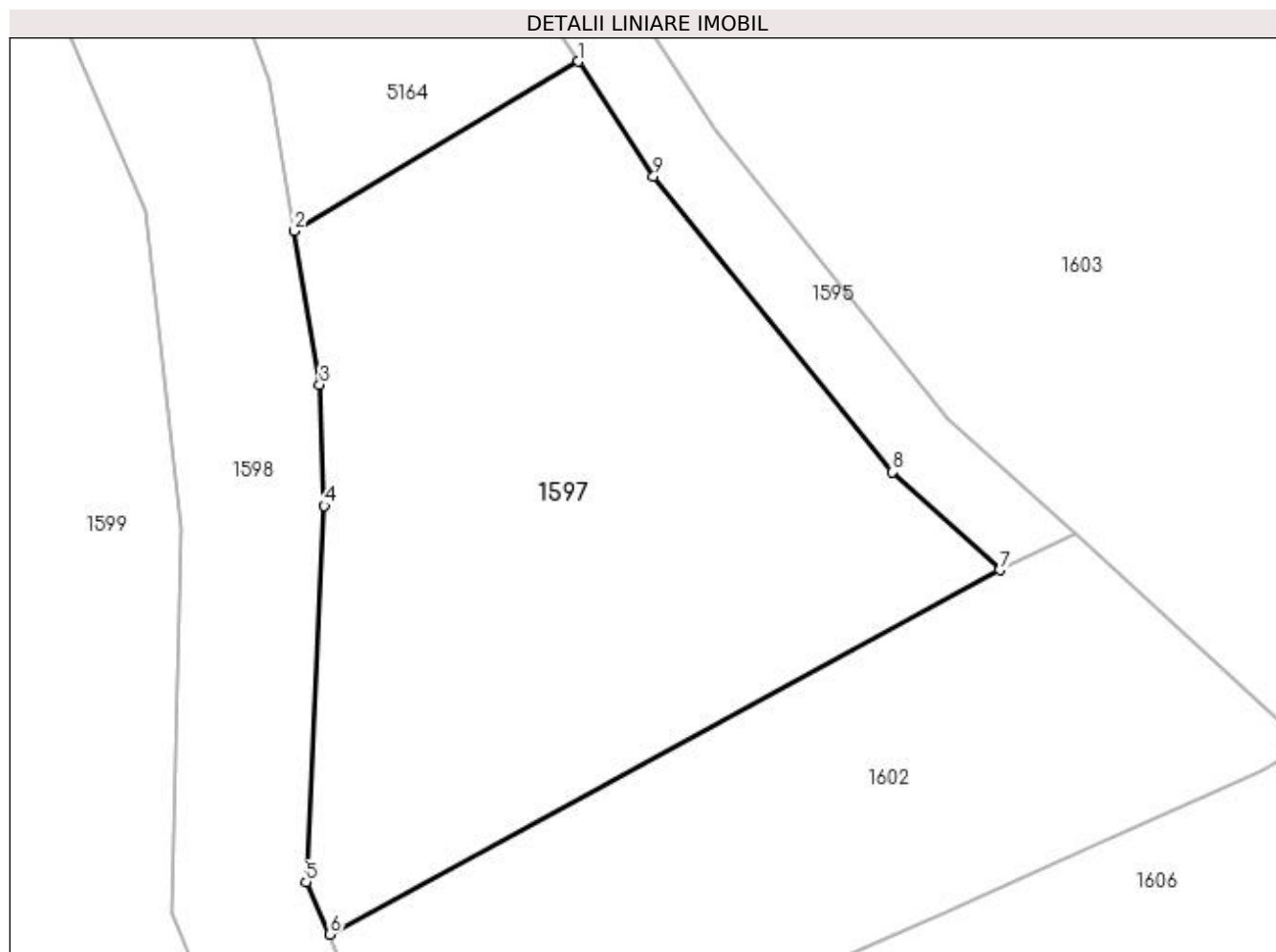
Inscrieri privind dezmembramintele dreptului de proprietate, drepturi reale de garanție și sarcini	Referințe
NU SUNT	

Anexa Nr. 1 La Partea I

Teren

Nr cadastral	Suprafața (mp)*	Observații / Referințe
35414	700	Provenit din CF 35414, nr. cad. 35414

* Suprafața este determinată în planul de proiecție Stereo 70.



Date referitoare la teren

Crt	Categorie folosință	Intra vilan	Suprafața (mp)	Tarla	Parcelă	Nr. topo	Observații / Referințe
1	faneata	DA	700	-	-	-	

Lungime Segmente

1) Valorile lungimilor segmentelor sunt obținute din proiecție în plan.

Punct început	X / Y	Punct sfârșit	X / Y	Lungime segment (** (m)
1	537.249,03 664.952,536	2	537.236,116 664.944,823	15.042
2	537.236,116 664.944,823	3	537.237,264 664.937,843	7.074
3	537.237,264 664.937,843	4	537.237,469 664.932,336	5.511
4	537.237,469 664.932,336	5	537.236,647 664.915,237	17.119
5	537.236,647 664.915,237	6	537.237,711 664.912,856	2.608

Punct început	X / Y	Punct sfârșit	X / Y	Lungime segment (** (m)
6	537.237,711 664.912,856	7	537.268,188 664.929,418	34.686
7	537.268,188 664.929,418	8	537.263,319 664.933,87	6.598
8	537.263,319 664.933,87	9	537.252,45 664.947,321	17.293
9	537.252,45 664.947,321	1	537.249,03 664.952,536	6.236

** Lungimile segmentelor sunt determinate în planul de proiecție Stereo 70 și sunt rotunjite la 1 milimetru.

*** Distanța dintre puncte este formată din segmente cumulate ce sunt mai mici decât valoarea 1 milimetru.

**DATE DESPRE IMOBILUL NR. 1598**

Oficiul de Cadastru și Publicitate Imobiliară SUCEAVA
 Biroul de Cadastru și Publicitate Imobiliară Campulung Moldovenesc

A. Partea I. Descrierea imobilului

TEREN Intravilan

Adresa: Loc. Pojorâta, Jud. Suceava, Loc numit Izvorul Giumalau

Nr. Crt	Nr cadastral Nr. topografic	Suprafața* (mp)	Observații / Referințe
A1		1.372	Sector cadastral:70 Teren neimprejmuit;

B. Partea II. Proprietari și acte

Inscrieri privitoare la dreptul de proprietate și alte drepturi reale	Referințe
1598 / 30/10/2022	
Act Normativ nr. Lege nr. 7, din 13/03/1996 emis de Parlamentul României;	
B1	A1
Inscrierea provizorie, drept de PROPRIETATE, dobandit prin Lege, cota actuala 1/1 1) COMUNA POJORÂTA, CIF:4441425	

C. Partea III. SARCINI .

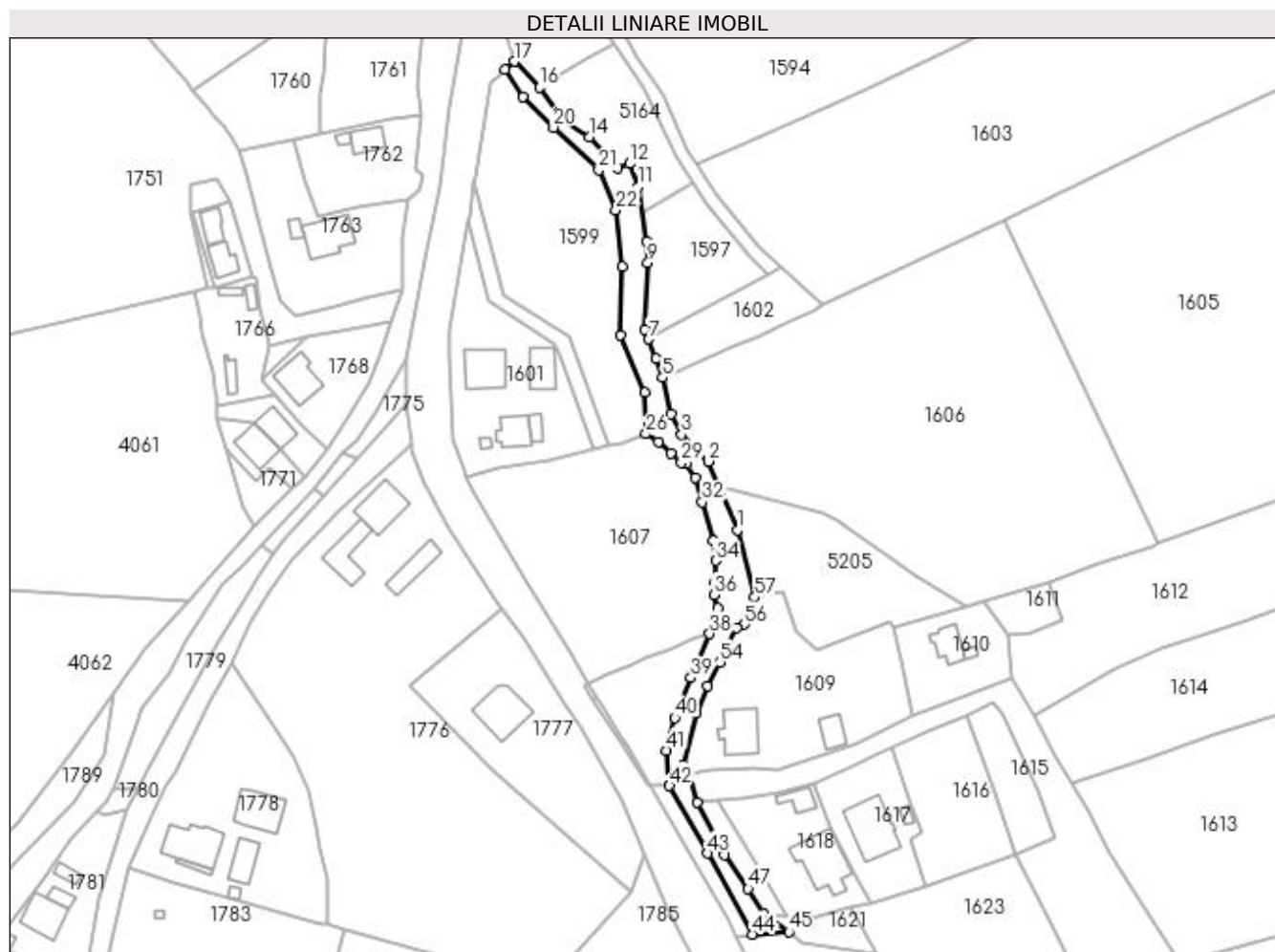
Inscrieri privind dezmembramintele dreptului de proprietate, drepturi reale de garanție și sarcini	Referințe
NU SUNT	

Anexa Nr. 1 La Partea I

Teren

Nr cadastral	Suprafața (mp)*	Observații / Referințe
	1.372	

* Suprafața este determinată în planul de proiecție Stereo 70.



Date referitoare la teren

Crt	Categorie folosință	Intra vilan	Suprafața (mp)	Tarla	Parcelă	Nr. topo	Observații / Referințe
1	faneata	DA	1.372	-	-	-	

Lungime Segmente

1) Valorile lungimilor segmentelor sunt obținute din proiecție în plan.

Punct început	X / Y	Punct sfârșit	X / Y	Lungime segment	Punct început	X / Y	Punct sfârșit	X / Y	Lungime segment	Punct început	X / Y	Punct sfârșit	X / Y	Lungime segment
1	537.260,237 664.864,313	2	537.252,977 664.881,744	18.882	2	537.252,977 664.881,744	3	537.246,074 664.888,578	9.714	3	537.246,074 664.888,578	4	537.243,282 664.893,739	5.868
4	537.243,282 664.893,739	5	537.241,232 664.903,093	9.576	5	537.241,232 664.903,093	6	537.239,665 664.908,0	5.151	6	537.239,665 664.908,0	7	537.237,711 664.912,856	5.234
7	537.237,711 664.912,856	8	537.236,647 664.915,237	2.608	8	537.236,647 664.915,237	9	537.237,469 664.932,336	17.119	9	537.237,469 664.932,336	10	537.237,264 664.937,843	5.511
10	537.237,264 664.937,843	11	537.234,996 664.951,636	13.978	11	537.234,996 664.951,636	12	537.232,807 664.957,512	6.27	12	537.232,807 664.957,512	13	537.229,723 664.956,352	3.295
13	537.229,723 664.956,352	14	537.222,601 664.964,3	10.672	14	537.222,601 664.964,3	15	537.216,26 664.968,637	7.682	15	537.216,26 664.968,637	16	537.209,928 664.976,907	10.416
16	537.209,928 664.976,907	17	537.203,471 664.983,527	9.248	17	537.203,471 664.983,527	18	537.201,192 664.981,509	3.044	18	537.201,192 664.981,509	19	537.205,745 664.974,562	8.306

Punct început	X / Y	Punct sfârșit	X / Y	Lungime segment	Punct început	X / Y	Punct sfârșit	X / Y	Lungime segment	Punct început	X / Y	Punct sfârșit	X / Y	Lungime segment
19	537.205,745 664.974,562	20	537.213,428 664.966,746	10.96	20	537.213,428 664.966,746	21	537.224,99 664.955,899	15.85 4	21	537.224,99 664.955,899	22	537.229,375 664.945,72	11.08 3
22	537.229,375 664.945,72	23	537.230,932 664.931,331	14.47 3	23	537.230,932 664.931,331	24	537.230,527 664.913,811	17.52 5	24	537.230,527 664.913,811	25	537.236,71 664.899,239	15.82 9
25	537.236,71 664.899,239	26	537.237,012 664.888,722	10.52 1	26	537.237,012 664.888,722	27	537.240,148 664.886,77	3.694	27	537.240,148 664.886,77	28	537.243,393 664.883,772	4.418
28	537.243,393 664.883,772	29	537.245,977 664.881,472	3.459	29	537.245,977 664.881,472	30	537.247,275 664.881,054	1.364	30	537.247,275 664.881,054	31	537.249,662 664.877,534	4.253
31	537.249,662 664.877,534	32	537.251,304 664.871,403	6.347	32	537.251,304 664.871,403	33	537.254,095 664.861,583	10.20 9	33	537.254,095 664.861,583	34	537.254,743 664.856,467	5.157
34	537.254,743 664.856,467	35	537.254,663 664.851,176	5.292	35	537.254,663 664.851,176	36	537.254,411 664.847,824	3.361	36	537.254,411 664.847,824	37	537.255,407 664.844,432	3.535
37	537.255,407 664.844,432	38	537.253,207 664.837,899	6.893	38	537.253,207 664.837,899	39	537.248,476 664.826,679	12.17 7	39	537.248,476 664.826,679	40	537.244,34 664.816,511	10.97 7
40	537.244,34 664.816,511	41	537.242,21 664.808,209	8.571	41	537.242,21 664.808,209	42	537.242,975 664.799,225	9.017	42	537.242,975 664.799,225	43	537.252,747 664.782,002	19.80 2
43	537.252,747 664.782,002	44	537.264,024 664.761,387	23.49 8	44	537.264,024 664.761,387	45	537.273,371 664.761,992	9.367	45	537.273,371 664.761,992	46	537.267,028 664.766,65	7.87
46	537.267,028 664.766,65	47	537.263,006 664.772,993	7.511	47	537.263,006 664.772,993	48	537.257,068 664.781,713	10.55	48	537.257,068 664.781,713	49	537.250,031 664.795,012	15.04 6
49	537.250,031 664.795,012	50	537.248,006 664.802,451	7.71	50	537.248,006 664.802,451	51	537.246,381 664.804,537	2.644	51	537.246,381 664.804,537	52	537.249,73 664.817,692	13.57 5
52	537.249,73 664.817,692	53	537.252,685 664.824,618	7.53	53	537.252,685 664.824,618	54	537.255,884 664.830,638	6.817	54	537.255,884 664.830,638	55	537.260,137 664.839,306	9.655
55	537.260,137 664.839,306	56	537.262,076 664.840,235	2.15	56	537.262,076 664.840,235	57	537.264,728 664.847,189	7.443	57	537.264,728 664.847,189	1	537.260,237 664.864,313	17.70 3

** Lungimile segmentelor sunt determinate în planul de proiecție Stereo 70 și sunt rotunjite la 1 milimetru.

*** Distanța dintre puncte este formată din segmente cumulate ce sunt mai mici decât valoarea 1 milimetru.

**DATE DESPRE IMOBILUL NR. 1599**

Oficiul de Cadastru și Publicitate Imobiliară SUCEAVA
Biroul de Cadastru și Publicitate Imobiliară Campulung Moldovenesc

A. Partea I. Descrierea imobilului

TEREN Intravilan

Adresa: Loc. Pojorâta, Jud. Suceava, Loc numit Izvorul Giumalau

Nr. Crt	Nr cadastral Nr. topografic	Suprafața* (mp)	Observații / Referințe
A1	30880	2.017	Sector cadastral:70 Teren neimprejmuț; Provenit din CF 30880, nr. cad. 30880, CF 30219, nr. top. 3402

B. Partea II. Proprietari și acte

Inscrieri privitoare la dreptul de proprietate și alte drepturi reale		Referințe
9473 / 03/07/2017		
Act Notarial nr. 755, din 01/07/2017 emis de Catargiu TUDOR-MARIAN;		
B1	Intabulare, drept de PROPRIETATEca bun propriu, dobandit prin Conventie, cota actuala 1/1 1) PORCILESCU TATIANA	A1

C. Partea III. SARCINI .

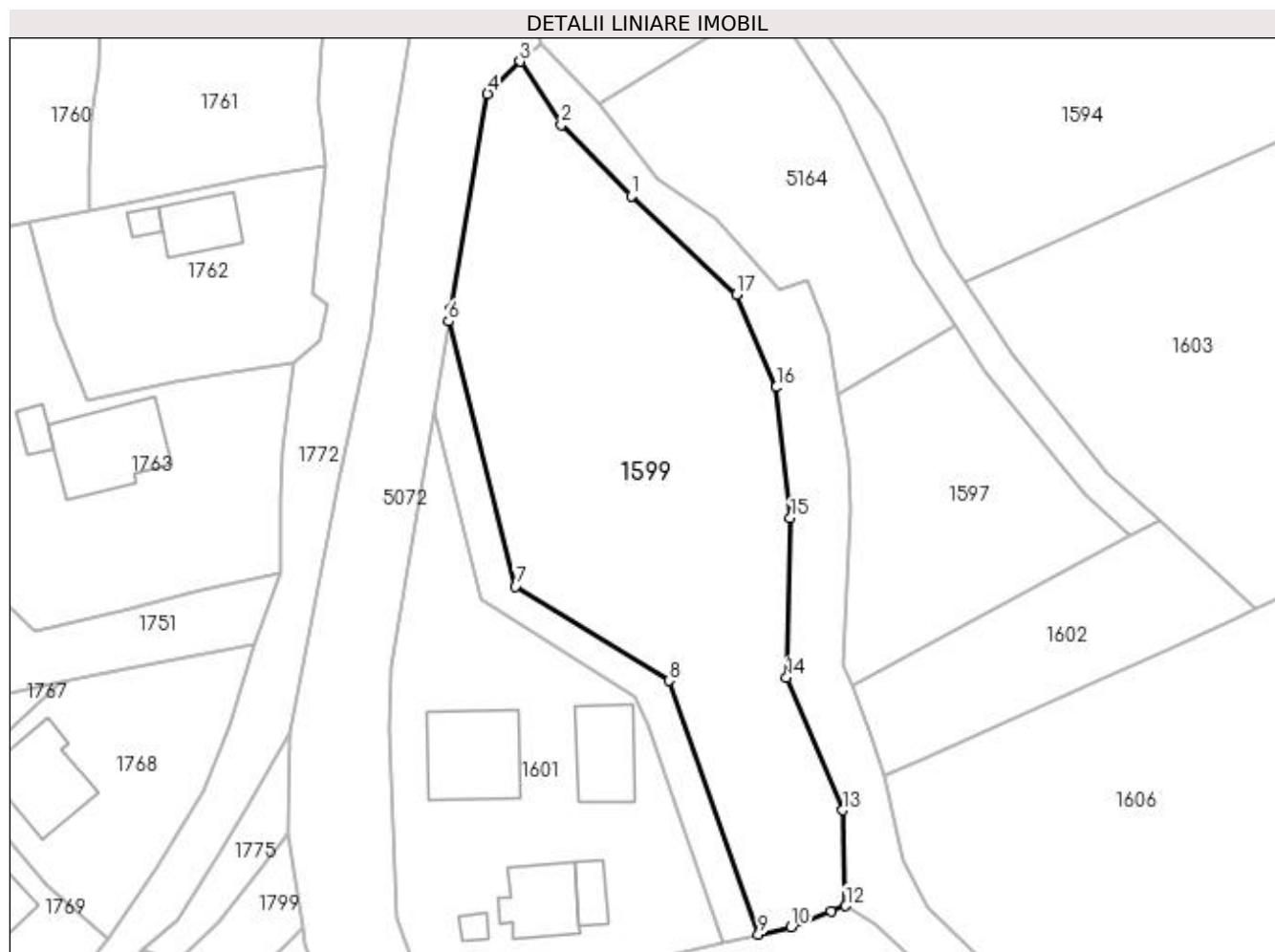
Inscrieri privind dezmembramintele dreptului de proprietate, drepturi reale de garanție și sarcini	Referințe
NU SUNT	

Anexa Nr. 1 La Partea I

Teren

Nr cadastral	Suprafața (mp)*	Observații / Referințe
30880	2.017	Provenit din CF 30880, nr. cad. 30880, CF 30219, nr. top. 3402

* Suprafața este determinată în planul de proiecție Stereo 70.



Date referitoare la teren

Crt	Categorie folosință	Intra vilan	Suprafața (mp)	Tarla	Parcelă	Nr. topo	Observații / Referințe
1	faneata	DA	2.017	-	-	-	

Lungime Segmente

1) Valorile lungimilor segmentelor sunt obținute din proiecție în plan.

Punct început	X / Y	Punct sfârșit	X / Y	Lungime segment (** (m)
1	537.213,428 664.966,746	2	537.205,745 664.974,562	10.96
2	537.205,745 664.974,562	3	537.201,192 664.981,509	8.306
3	537.201,192 664.981,509	4	537.197,628 664.977,949	5.037
4	537.197,628 664.977,949	5	537.193,541 664.954,336	23.964
5	537.193,541 664.954,336	6	537.193,33 664.952,939	1.413

Punct început	X / Y	Punct sfârșit	X / Y	Lungime segment (** (m)
6	537.193,33 664.952,939	7	537.200,696 664.923,846	30.011
7	537.200,696 664.923,846	8	537.217,551 664.913,466	19.795
8	537.217,551 664.913,466	9	537.227,404 664.885,599	29.558
9	537.227,404 664.885,599	10	537.231,014 664.886,435	3.706
10	537.231,014 664.886,435	11	537.235,388 664.888,144	4.696
11	537.235,388 664.888,144	12	537.237,012 664.888,722	1.724
12	537.237,012 664.888,722	13	537.236,71 664.899,239	10.521
13	537.236,71 664.899,239	14	537.230,527 664.913,811	15.829
14	537.230,527 664.913,811	15	537.230,932 664.931,331	17.525
15	537.230,932 664.931,331	16	537.229,375 664.945,72	14.473
16	537.229,375 664.945,72	17	537.224,99 664.955,899	11.083
17	537.224,99 664.955,899	1	537.213,428 664.966,746	15.854

** Lungimile segmentelor sunt determinate în planul de proiecție Stereo 70 și sunt rotunjite la 1 milimetru.

*** Distanța dintre puncte este formată din segmente cumulate ce sunt mai mici decât valoarea 1 milimetru.

**DATE DESPRE IMOBILUL NR. 1600**

Oficiul de Cadastru și Publicitate Imobiliară SUCEAVA
Biroul de Cadastru și Publicitate Imobiliară Campulung Moldovenesc

A. Partea I. Descrierea imobilului

TEREN Intravilan

Adresa: Loc. Pojorâta, Jud. Suceava, Loc numit Izvorul Giumalau

Nr. Crt	Nr cadastral Nr. topografic	Suprafața* (mp)	Observații / Referințe
A1	30881	279	Sector cadastral:70 Teren neimprejmuț; Provenit din CF 30881, nr. cad. 30881

B. Partea II. Proprietari și acte

Inscrieri privitoare la dreptul de proprietate și alte drepturi reale		Referințe
9474 / 03/07/2017		
Act Notarial nr. 755, din 01/07/2017 emis de Catargiu TUDOR-MARIAN;		
B1	Intabulare, drept de PROPRIETATEca bun propriu, dobandit prin Conventie, cota actuala 1/1 1) PORCILESCU TATIANA	A1

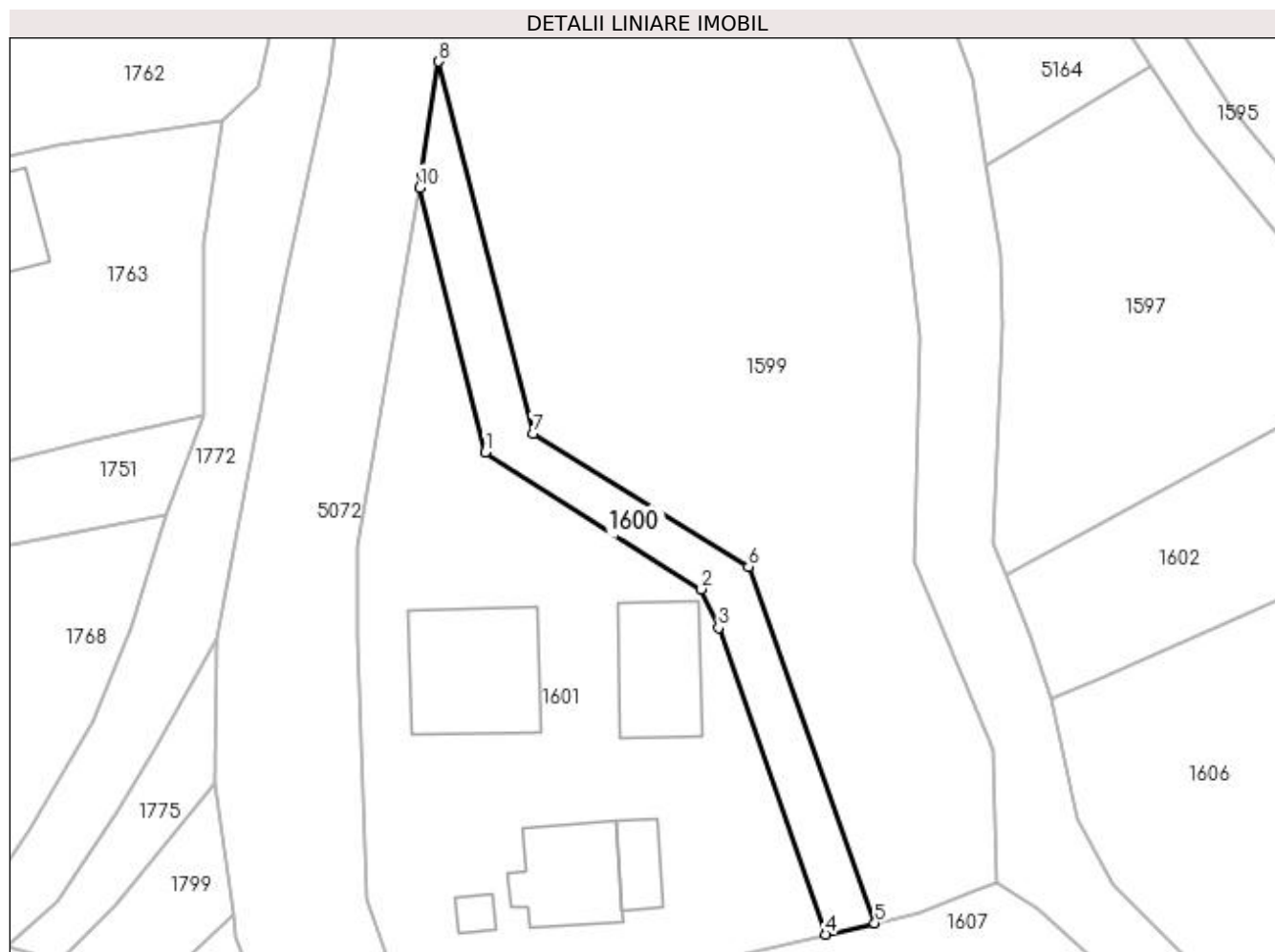
C. Partea III. SARCINI .

Inscrieri privind dezmembramintele dreptului de proprietate, drepturi reale de garanție și sarcini	Referințe
NU SUNT	

Anexa Nr. 1 La Partea I**Teren**

Nr cadastral	Suprafața (mp)*	Observații / Referințe
30881	279	Provenit din CF 30881, nr. cad. 30881

* Suprafața este determinată în planul de proiecție Stereo 70.

**Date referitoare la teren**

Crt	Categorie folosință	Intra vilan	Suprafața (mp)	Tarla	Parcelă	Nr. topo	Observații / Referințe
1	faneata	DA	279	-	-	-	

Lungime Segmente

1) Valorile lungimilor segmentelor sunt obținute din proiecție în plan.

Punct început	X / Y	Punct sfârșit	X / Y	Lungime segment (** (m)
1	537.196,97 664.922,409	2	537.213,856 664.911,705	19.993
2	537.213,856 664.911,705	3	537.215,208 664.908,687	3.307
3	537.215,208 664.908,687	4	537.223,605 664.884,721	25.394
4	537.223,605 664.884,721	5	537.227,404 664.885,599	3.899
5	537.227,404 664.885,599	6	537.217,551 664.913,466	29.558

Punct început	X / Y	Punct sfârșit	X / Y	Lungime segment (** (m)
6	537.217,551 664.913,466	7	537.200,696 664.923,846	19.795
7	537.200,696 664.923,846	8	537.193,33 664.952,939	30.011
8	537.193,33 664.952,939	9	537.192,01 664.944,192	8.846
9	537.192,01 664.944,192	10	537.191,818 664.943,089	1.12
10	537.191,818 664.943,089	1	537.196,97 664.922,409	21.312

** Lungimile segmentelor sunt determinate în planul de proiecție Stereo 70 și sunt rotunjite la 1 milimetru.

*** Distanța dintre puncte este formată din segmente cumulate ce sunt mai mici decât valoarea 1 milimetru.

**DATE DESPRE IMOBILUL NR. 1601**

Oficiul de Cadastru și Publicitate Imobiliară SUCEAVA
Biroul de Cadastru și Publicitate Imobiliară Campulung Moldovenesc

A. Partea I. Descrierea imobilului

TEREN Intravilan

Adresa: Loc. Pojorâta, Str Izvorul Giumalău, Nr. 209, Jud. Suceava

Nr. Crt	Nr cadastral Nr. topografic	Suprafața* (mp)	Observații / Referințe
A1	30879	1.251	Sector cadastral:70 Teren neimprejmuit; Provenit din CF 30879, nr. cad. 30879

Construcții

Crt	Nr cadastral Nr. topografic	Adresa	Observații / Referințe
A1.1		Loc. Pojorâta, Str Izvorul Giumalău, Nr. 209, Jud. Suceava	Nr. niveluri:2; S. construita la sol:99 mp; S. construita desfasurata:198 mp; Casă de locuit, P+E
A1.2		Loc. Pojorâta, Str Izvorul Giumalău, Nr. 209, Jud. Suceava	Nr. niveluri:2; S. construita la sol:61 mp; S. construita desfasurata:122 mp; Casă de locuit, P+M
A1.3		Loc. Pojorâta, Str Izvorul Giumalău, Nr. 209, Jud. Suceava	Nr. niveluri:1; S. construita la sol:22 mp; S. construita desfasurata:22 mp; Anexă, P
A1.4		Loc. Pojorâta, Str Izvorul Giumalău, Nr. 209, Jud. Suceava	Nr. niveluri:1; S. construita la sol:8 mp; S. construita desfasurata:8 mp; Anexă, P
A1.5		Loc. Pojorâta, Str Izvorul Giumalău, Nr. 209, Jud. Suceava	Nr. niveluri:1; S. construita la sol:67 mp; S. construita desfasurata:67 mp; Anexă, P

B. Partea II. Proprietari și acte

Inscrieri privitoare la dreptul de proprietate și alte drepturi reale	Referințe
9472 / 03/07/2017	
Act Notarial nr. 755, din 01/07/2017 emis de Catargiu TUDOR-MARIAN;	
B1	A1, A1.1, A1.2, A1.3, A1.4, A1.5
Intabulare, drept de PROPRIETATEca bun propriu, dobandit prin Conventie, cota actuala 1/1 1) PORCILESCU TATIANA	

C. Partea III. SARCINI .

Inscrieri privind dezmembramintele dreptului de proprietate, drepturi reale de garanție și sarcini	Referințe
NU SUNT	

Anexa Nr. 1 La Partea I

Teren

Nr cadastral	Suprafața (mp)*	Observații / Referințe
30879	1.251	Provenit din CF 30879, nr. cad. 30879

* Suprafața este determinată în planul de proiecție Stereo 70.



Date referitoare la teren

Crt	Categorie folosință	Intravilan	Suprafața (mp)	Tarla	Parcelă	Nr. topo	Observații / Referințe
1	curți constructii	DA	698	-	-	-	
2	faneata	DA	553	-	-	-	

Date referitoare la construcții

Crt	Număr	Destinație construcție	Supraf. (mp)	Situație juridică	Observații / Referințe
A1.1		construcții de locuințe	99	Cu acte	Nr. niveluri:2; S. construita la sol:99 mp; S. construita desfasurata:198 mp; Casă de locuit, P+E
A1.2		construcții de locuințe	61	Cu acte	Nr. niveluri:2; S. construita la sol:61 mp; S. construita desfasurata:122 mp; Casă de locuit, P+M
A1.3		construcții anexa	22	Cu acte	Nr. niveluri:1; S. construita la sol:22 mp; S. construita desfasurata:22 mp; Anexă, P
A1.4		construcții anexa	8	Cu acte	Nr. niveluri:1; S. construita la sol:8 mp; S. construita desfasurata:8 mp; Anexă, P
A1.5		construcții anexa	67	Cu acte	Nr. niveluri:1; S. construita la sol:67 mp; S. construita desfasurata:67 mp; Anexă, P

Lungime Segmente

1) Valorile lungimilor segmentelor sunt obținute din proiecție în plan.

Punct început	X / Y	Punct sfârșit	X / Y	Lungime segment (** (m)
1	537.196,97 664.922,409	2	537.191,818 664.943,089	21.312
2	537.191,818 664.943,089	3	537.186,938 664.915,07	28.441
3	537.186,938 664.915,07	4	537.186,887 664.908,126	6.944
4	537.186,887 664.908,126	5	537.187,631 664.887,421	20.718
5	537.187,631 664.887,421	6	537.190,511 664.879,522	8.408
6	537.190,511 664.879,522	7	537.191,282 664.877,91	1.787
7	537.191,282 664.877,91	8	537.199,336 664.880,279	8.395
8	537.199,336 664.880,279	9	537.212,147 664.882,07	12.936
9	537.212,147 664.882,07	10	537.223,605 664.884,721	11.761
10	537.223,605 664.884,721	11	537.215,208 664.908,687	25.394
11	537.215,208 664.908,687	12	537.213,856 664.911,705	3.307
12	537.213,856 664.911,705	1	537.196,97 664.922,409	19.993

** Lungimile segmentelor sunt determinate în planul de proiecție Stereo 70 și sunt rotunjite la 1 milimetru.

*** Distanța dintre puncte este formată din segmente cumulate ce sunt mai mici decât valoarea 1 milimetru.

**DATE DESPRE IMOBILUL NR. 1602**

Oficiul de Cadastru și Publicitate Imobiliară SUCEAVA
 Biroul de Cadastru și Publicitate Imobiliară Campulung Moldovenesc

A. Partea I. Descrierea imobilului

TEREN Intravilan

Adresa: Loc. Pojorâta, Jud. Suceava, Loc numit Izvorul Giumalau

Nr. Crt	Nr cadastral Nr. topografic	Suprafața* (mp)	Observații / Referințe
A1	34399	499	Sector cadastral:70 Teren neimprejmuit; Provenit din CF 34399, nr. cad. 34399

B. Partea II. Proprietari și acte

Inscrieri privitoare la dreptul de proprietate și alte drepturi reale		Referințe
3473 / 02/03/2020		
Act Notarial nr. 363, din 28/02/2020 emis de Taran Liliana;		
B1	Intabulare, drept de PROPRIETATE, ca bun comun, dobandit prin Conventie, cota actuala 1/1 1) TOMA FLORIN 2) TOMA LOREDANA ROXANA	A1

C. Partea III. SARCINI .

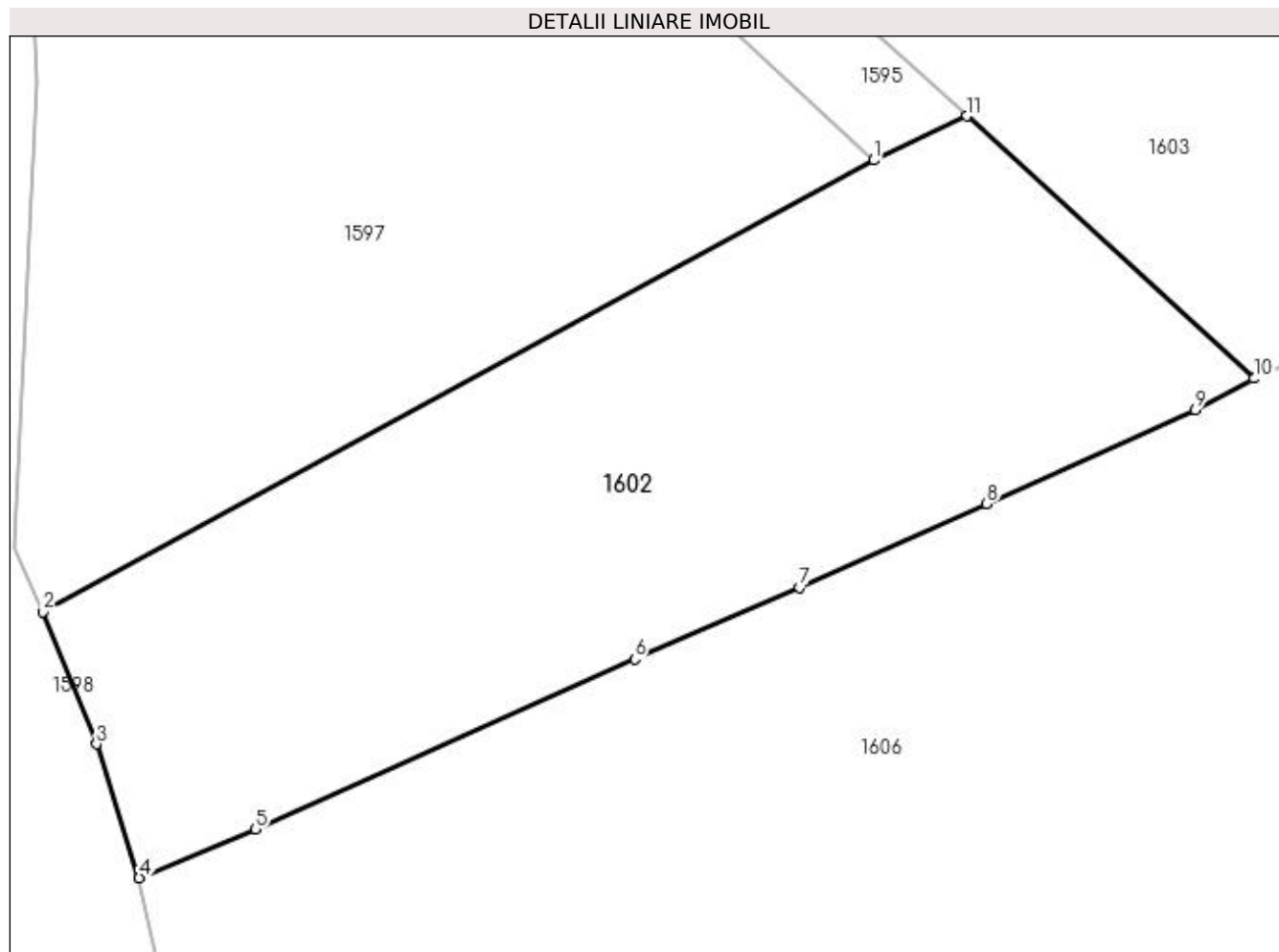
Inscrieri privind dezmembramintele dreptului de proprietate, drepturi reale de garanție și sarcini	Referințe
NU SUNT	

Anexa Nr. 1 La Partea I

Teren

Nr cadastral	Suprafața (mp)*	Observații / Referințe
34399	499	Provenit din CF 34399, nr. cad. 34399

* Suprafața este determinată în planul de proiecție Stereo 70.



Date referitoare la teren

Crt	Categorie folosință	Intra vilan	Suprafața (mp)	Tarla	Parcelă	Nr. topo	Observații / Referințe
1	faneata	DA	499	-	-	-	

Lungime Segmente

1) Valorile lungimilor segmentelor sunt obținute din proiecție în plan.

Punct început	X / Y	Punct sfârșit	X / Y	Lungime segment (** (m)
1	537.268,188 664.929,418	2	537.237,711 664.912,856	34.686
2	537.237,711 664.912,856	3	537.239,665 664.908,0	5.234
3	537.239,665 664.908,0	4	537.241,232 664.903,093	5.151
4	537.241,232 664.903,093	5	537.245,499 664.904,873	4.623
5	537.245,499 664.904,873	6	537.259,406 664.911,11	15.242

Punct început	X / Y	Punct sfârșit	X / Y	Lungime segment (** (m)
6	537.259,406 664.911,11	7	537.265,459 664.913,749	6.603
7	537.265,459 664.913,749	8	537.272,32 664.916,82	7.517
8	537.272,32 664.916,82	9	537.279,966 664.920,265	8.386
9	537.279,966 664.920,265	10	537.282,134 664.921,411	2.452
10	537.282,134 664.921,411	11	537.271,604 664.931,037	14.267
11	537.271,604 664.931,037	1	537.268,188 664.929,418	3.78

** Lungimile segmentelor sunt determinate în planul de proiecție Stereo 70 și sunt rotunjite la 1 milimetru.

*** Distanța dintre puncte este formată din segmente cumulate ce sunt mai mici decât valoarea 1 milimetru.

**DATE DESPRE IMOBILUL NR. 1603**

Oficiul de Cadastru și Publicitate Imobiliară SUCEAVA
Biroul de Cadastru și Publicitate Imobiliară Campulung Moldovenesc

A. Partea I. Descrierea imobilului

TEREN Necunoscut

Adresa: Loc. Pojorâta, Jud. Suceava, Loc numit Izvorul Giumalau

Nr. Crt	Nr cadastral Nr. topografic	Suprafața* (mp)	Observații / Referințe
A1	34401	7.000	Sector cadastral:70 Teren neimprejmuit; Provenit din CF 34401, nr. cad. 34401

B. Partea II. Proprietari și acte

Inscrieri privitoare la dreptul de proprietate și alte drepturi reale		Referințe
7131 / 03/05/2019		
Act Notarial nr. 32, din 24/04/2019 emis de Rotaru Dorina;		
B1	Intabulare, drept de PROPRIETATEca bun propriu, dobandit prin Conventie, cota actuala 1/1 1) CÎRLOANȚĂ IOAN, necasatorit	A1

C. Partea III. SARCINI .

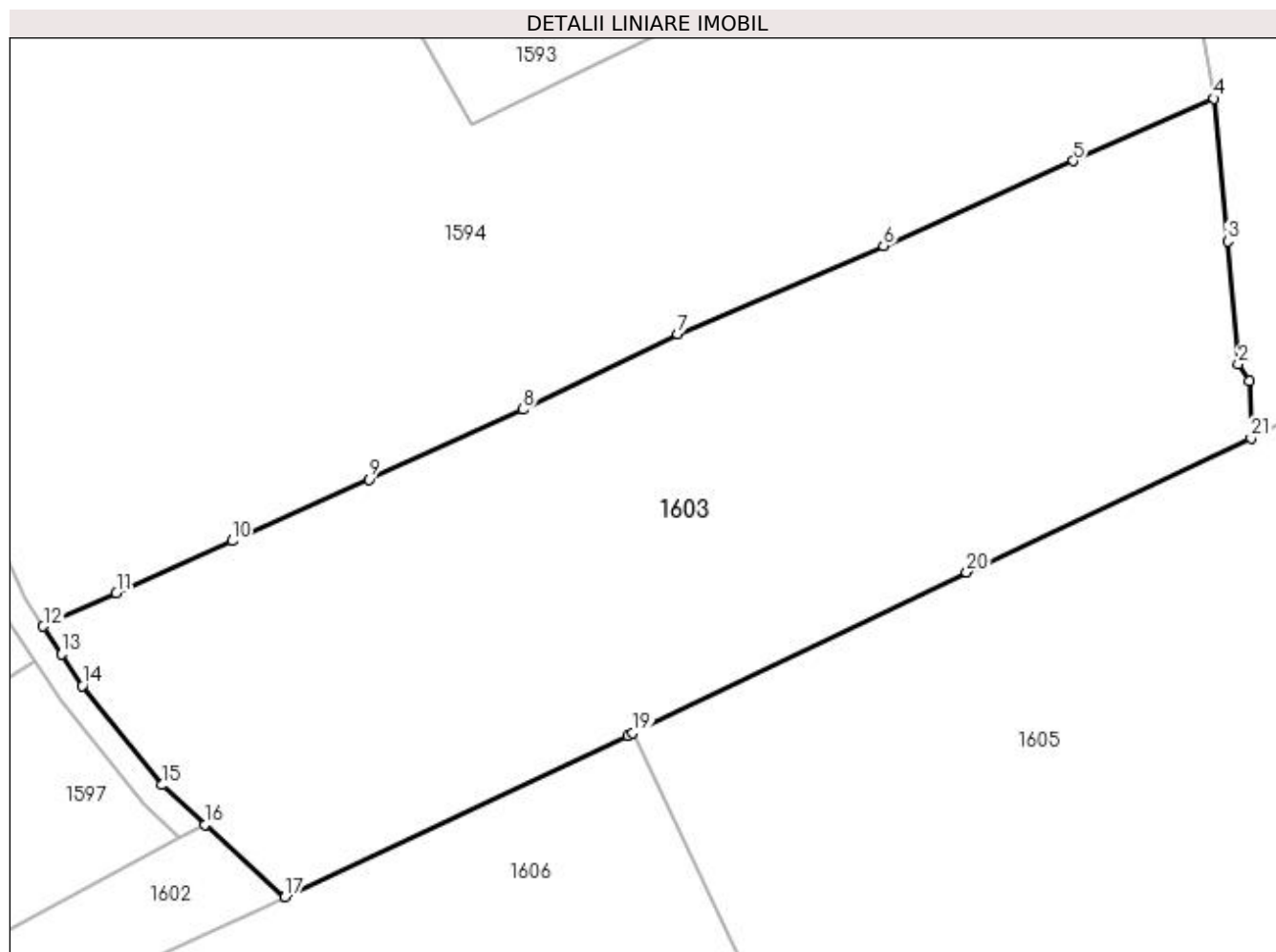
Inscrieri privind dezmembramintele dreptului de proprietate, drepturi reale de garanție și sarcini	Referințe
NU SUNT	

Anexa Nr. 1 La Partea I

Teren

Nr cadastral	Suprafața (mp)*	Observații / Referințe
34401	7.000	Provenit din CF 34401, nr. cad. 34401

* Suprafața este determinată în planul de proiecție Stereo 70.



Date referitoare la teren

Crt	Categorie folosință	Intra vilan	Suprafața (mp)	Tarla	Parcelă	Nr. topo	Observații / Referințe
1	faneata	DA	2.682	-	-	-	
2	faneata	NU	4.318	-	-	-	

Lungime Segmente

1) Valorile lungimilor segmentelor sunt obținute din proiecție în plan.

Punct început	X / Y	Punct sfârșit	X / Y	Lungime segment (** (m)
1	537.409,764 664.989,739	2	537.408,3 664.991,924	2.63
3	537.406,878 665.008,171	4	537.405,061 665.027,074	18.99
5	537.386,43 665.018,83	6	537.361,358 665.007,571	27.484
7	537.334,055 664.995,954	8	537.313,626 664.985,941	22.751

Punct început	X / Y	Punct sfârșit	X / Y	Lungime segment (** (m)
2	537.408,3 664.991,924	3	537.406,878 665.008,171	16.309
4	537.405,061 665.027,074	5	537.386,43 665.018,83	20.373
6	537.361,358 665.007,571	7	537.334,055 664.995,954	29.672
8	537.313,626 664.985,941	9	537.293,235 664.976,706	22.385

Punct început	X / Y	Punct sfârșit	X / Y	Lungime segment (** (m)
9	537.293,235 664.976,706	10	537.275,162 664.968,572	19.819
11	537.259,823 664.961,632	12	537.250,127 664.957,245	10.642
13	537.252,545 664.953,558	14	537.255,281 664.949,386	4.989
15	537.265,875 664.936,275	16	537.271,604 664.931,037	7.763
17	537.282,134 664.921,411	18	537.327,486 664.942,842	50.161
19	537.328,147 664.943,152	20	537.372,34 664.964,416	49.043
21	537.409,999 664.982,171	1	537.409,764 664.989,739	7.572

Punct început	X / Y	Punct sfârșit	X / Y	Lungime segment (** (m)
10	537.275,162 664.968,572	11	537.259,823 664.961,632	16.836
12	537.250,127 664.957,245	13	537.252,545 664.953,558	4.409
14	537.255,281 664.949,386	15	537.265,875 664.936,275	16.856
16	537.271,604 664.931,037	17	537.282,134 664.921,411	14.267
18	537.327,486 664.942,842	19	537.328,147 664.943,152	0.73
20	537.372,34 664.964,416	21	537.409,999 664.982,171	41.635

** Lungimile segmentelor sunt determinate în planul de proiecție Stereo 70 și sunt rotunjite la 1 milimetru.

*** Distanța dintre puncte este formată din segmente cumulate ce sunt mai mici decât valoarea 1 milimetru.

**DATE DESPRE IMOBILUL NR. 1604**

Oficiul de Cadastru și Publicitate Imobiliară SUCEAVA
Biroul de Cadastru și Publicitate Imobiliară Campulung Moldovenesc

A. Partea I. Descrierea imobilului

TEREN Necunoscut

Adresa: Loc. Pojorâta, Jud. Suceava, Loc numit Izvorul Giumalau

Nr. Crt	Nr cadastral Nr. topografic	Suprafața* (mp)	Observații / Referințe
A1	34400	17.729	Sector cadastral:70 Teren neimprejmuit; Provenit din CF 34400, nr. cad. 34400

B. Partea II. Proprietari și acte

Inscrieri privitoare la dreptul de proprietate și alte drepturi reale		Referințe
7125 / 03/05/2019		
Act Notarial nr. 31, din 24/04/2019 emis de Rotaru Dorina;		
B1	Intabulare, drept de PROPRIETATEca bun comun, dobandit prin Conventie, cota actuala 14315/17729 1) CÎRLOANȚĂ SORIN 2) CÎRLOANȚĂ VERGINIA	A1
1604 / 30/10/2022		
Act Normativ nr. Lege nr. 7, din 13/03/1996 emis de Parlamentul României;		
B2	Intabulare, drept de PROPRIETATE, dobandit prin Lege, cota actuala 3414/17729 1) NEIDENTIFICAT NEIDENTIFICAT	A1
Act Administrativ nr. Adeverință nr. 610, din 24/10/2022 emis de Primăria Comunei Pojorâta;		
B3	Se notează posesia faptică în favoarea lui 1) CÎRLOANȚĂ SORIN 2) CÎRLOANȚĂ VERGINIA	A1

C. Partea III. SARCINI .

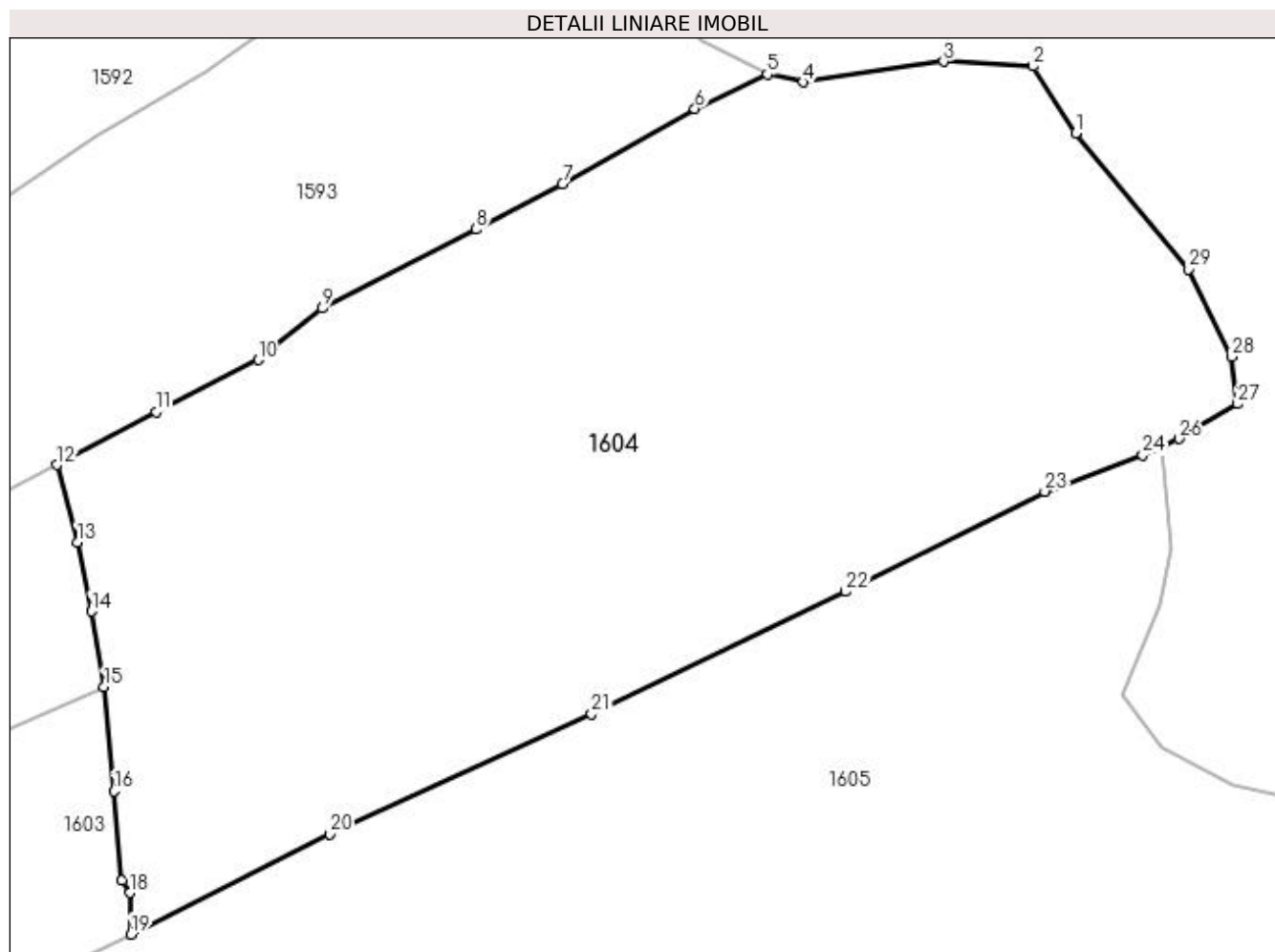
Inscrieri privind dezmembramintele dreptului de proprietate, drepturi reale de garanție și sarcini	Referințe
NU SUNT	

Anexa Nr. 1 La Partea I

Teren

Nr cadastral	Suprafața (mp)*	Observații / Referințe
34400	17.729	Provenit din CF 34400, nr. cad. 34400

* Suprafața este determinată în planul de proiecție Stereo 70.



Date referitoare la teren

Crt	Categorie folosință	Intra vilan	Suprafața (mp)	Tarla	Parcelă	Nr. topo	Observații / Referințe
1	faneata	DA	1.891	-	-	-	
2	faneata	NU	15.838	-	-	-	

Lungime Segmente

1) Valorile lungimilor segmentelor sunt obținute din proiecție în plan.

Punct început	X / Y	Punct sfârșit	X / Y	Lungime segment (** (m)
1	537.581,67 665.127,696	2	537.573,912 665.139,806	14.382
3	537.557,589 665.140,677	4	537.532,013 665.136,905	25.853
5	537.525,554 665.138,377	6	537.512,42 665.132,112	14.552
7	537.488,339 665.118,432	8	537.472,645 665.110,205	17.72

Punct început	X / Y	Punct sfârșit	X / Y	Lungime segment (** (m)
2	537.573,912 665.139,806	3	537.557,589 665.140,677	16.346
4	537.532,013 665.136,905	5	537.525,554 665.138,377	6.625
6	537.512,42 665.132,112	7	537.488,339 665.118,432	27.695
8	537.472,645 665.110,205	9	537.444,707 665.095,85	31.41

Punct început	X / Y	Punct sfârșit	X / Y	Lungime segment (** (m))
9	537.444,707 665.095,85	10	537.433,066 665.086,508	14.926
11	537.414,526 665.077,05	12	537.396,441 665.067,399	20.499
13	537.400,174 665.053,391	14	537.402,744 665.040,826	12.825
15	537.405,061 665.027,074	16	537.406,878 665.008,171	18.99
17	537.408,3 664.991,924	18	537.409,764 664.989,739	2.63
19	537.409,999 664.982,171	20	537.446,086 665.000,397	40.428
21	537.493,66 665.022,156	22	537.539,797 665.044,411	51.224
23	537.575,971 665.062,577	24	537.593,769 665.069,231	19.001
25	537.597,123 665.070,687	26	537.600,398 665.072,177	3.598
27	537.611,031 665.078,465	28	537.609,907 665.087,092	8.7
29	537.602,059 665.102,949	1	537.581,67 665.127,696	32.064

Punct început	X / Y	Punct sfârșit	X / Y	Lungime segment (** (m))
10	537.433,066 665.086,508	11	537.414,526 665.077,05	20.813
12	537.396,441 665.067,399	13	537.400,174 665.053,391	14.497
14	537.402,744 665.040,826	15	537.405,061 665.027,074	13.946
16	537.406,878 665.008,171	17	537.408,3 664.991,924	16.309
18	537.409,764 664.989,739	19	537.409,999 664.982,171	7.572
20	537.446,086 665.000,397	21	537.493,66 665.022,156	52.314
22	537.539,797 665.044,411	23	537.575,971 665.062,577	40.479
24	537.593,769 665.069,231	25	537.597,123 665.070,687	3.656
26	537.600,398 665.072,177	27	537.611,031 665.078,465	12.353
28	537.609,907 665.087,092	29	537.602,059 665.102,949	17.693

** Lungimile segmentelor sunt determinate în planul de proiecție Stereo 70 și sunt rotunjite la 1 milimetru.

*** Distanța dintre puncte este formată din segmente cumulate ce sunt mai mici decât valoarea 1 milimetru.

**DATE DESPRE IMOBILUL NR. 1605**

Oficiul de Cadastru și Publicitate Imobiliară SUCEAVA
Biroul de Cadastru și Publicitate Imobiliară Campulung Moldovenesc

A. Partea I. Descrierea imobilului

TEREN Extravilan

Adresa: Jud. Suceava, Loc numit Izvorul Giumalau

Nr. Crt	Nr cadastral Nr. topografic	Suprafața* (mp)	Observații / Referințe
A1	32526	29.613	Sector cadastral:70 Teren neimprejmuit; Provenit din CF 32526, nr. cad. 32526

B. Partea II. Proprietari și acte

Inscrieri privitoare la dreptul de proprietate și alte drepturi reale		Referințe
14081 / 02/10/2017		
Act Notarial nr. 1276, din 29/09/2017 emis de Catargiu TUDOR-MARIAN;		
B1	Intabulare, drept de PROPRIETATE, dobandit prin Conventie, cota actuala 1/2 1) PORCILESCU VASILE	A1
B2	Intabulare, drept de PROPRIETATE, dobandit prin Conventie, cota actuala 1/2 1) PORCILESCU TATIANA	A1

C. Partea III. SARCINI .

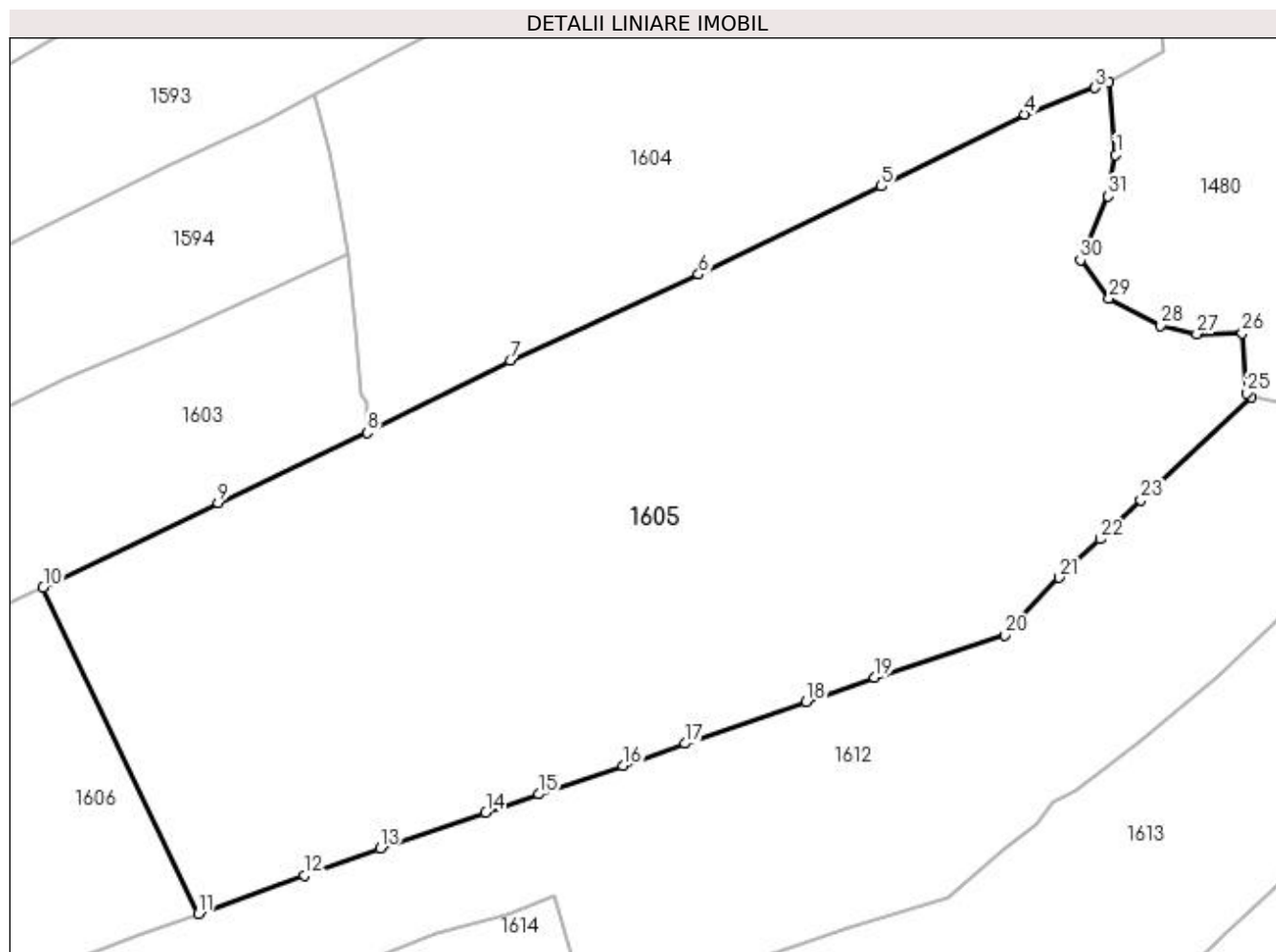
Inscrieri privind dezmembramintele dreptului de proprietate, drepturi reale de garanție și sarcini	Referințe
NU SUNT	

Anexa Nr. 1 La Partea I

Teren

Nr cadastral	Suprafața (mp)*	Observații / Referințe
32526	29.613	Provenit din CF 32526, nr. cad. 32526

* Suprafața este determinată în planul de proiecție Stereo 70.



Date referitoare la teren

Crt	Categorie folosință	Intravilan	Suprafața (mp)	Tarla	Parcelă	Nr. topo	Observații / Referințe
1	faneata	NU	8.323	-	-	-	
2	pasune	NU	21.290	-	-	-	

Lungime Segmente

1) Valorile lungimilor segmentelor sunt obținute din proiecție în plan.

Punct început	X / Y	Punct sfârșit	X / Y	Lungime segment (** (m)
1	537.598,971 665.052,294	2	537.597,123 665.070,687	18.486
3	537.593,769 665.069,231	4	537.575,971 665.062,577	19.001
5	537.539,797 665.044,411	6	537.493,66 665.022,156	51.224
7	537.446,086 665.000,397	8	537.409,999 664.982,171	40.428

Punct început	X / Y	Punct sfârșit	X / Y	Lungime segment (** (m)
2	537.597,123 665.070,687	3	537.593,769 665.069,231	3.656
4	537.575,971 665.062,577	5	537.539,797 665.044,411	40.479
6	537.493,66 665.022,156	7	537.446,086 665.000,397	52.314
8	537.409,999 664.982,171	9	537.372,34 664.964,416	41.635

Punct început	X / Y	Punct sfârșit	X / Y	Lungime segment (** (m))
9	537.372,34 664.964,416	10	537.328,147 664.943,152	49.043
11	537.367,302 664.860,792	12	537.394,206 664.870,43	28.578
13	537.413,243 664.877,27	14	537.439,905 664.886,407	28.184
15	537.453,312 664.890,982	16	537.474,491 664.898,222	22.382
17	537.490,236 664.903,742	18	537.520,818 664.914,227	32.329
19	537.538,023 664.920,424	20	537.570,917 664.931,165	34.603
21	537.584,623 664.945,655	22	537.595,02 664.955,383	14.238
23	537.605,25 664.965,198	24	537.633,14 664.991,256	38.169
25	537.632,078 664.992,185	26	537.630,943 665.007,339	15.196
27	537.619,447 665.007,157	28	537.610,341 665.009,294	9.353
29	537.597,276 665.016,1	30	537.590,048 665.025,766	12.07
31	537.597,048 665.041,874	1	537.598,971 665.052,294	10.596

Punct început	X / Y	Punct sfârșit	X / Y	Lungime segment (** (m))
10	537.328,147 664.943,152	11	537.367,302 664.860,792	91.194
12	537.394,206 664.870,43	13	537.413,243 664.877,27	20.229
14	537.439,905 664.886,407	15	537.453,312 664.890,982	14.166
16	537.474,491 664.898,222	17	537.490,236 664.903,742	16.685
18	537.520,818 664.914,227	19	537.538,023 664.920,424	18.287
20	537.570,917 664.931,165	21	537.584,623 664.945,655	19.945
22	537.595,02 664.955,383	23	537.605,25 664.965,198	14.177
24	537.633,14 664.991,256	25	537.632,078 664.992,185	1.411
26	537.630,943 665.007,339	27	537.619,447 665.007,157	11.497
28	537.610,341 665.009,294	29	537.597,276 665.016,1	14.731
30	537.590,048 665.025,766	31	537.597,048 665.041,874	17.563

** Lungimile segmentelor sunt determinate în planul de proiecție Stereo 70 și sunt rotunjite la 1 milimetru.

*** Distanța dintre puncte este formată din segmente cumulate ce sunt mai mici decât valoarea 1 milimetru.

**DATE DESPRE IMOBILUL NR. 1606**

Oficiul de Cadastru și Publicitate Imobiliară SUCEAVA
Biroul de Cadastru și Publicitate Imobiliară Campulung Moldovenesc

A. Partea I. Descrierea imobilului

TEREN Intravilan

Adresa: Loc. Pojorâta, Jud. Suceava, Loc numit Izvorul Giumalau

Nr. Crt	Nr cadastral Nr. topografic	Suprafața* (mp)	Observații / Referințe
A1	36057	6.888	Sector cadastral:70 Teren neimprejmuit; Provenit din CF 36057, nr. cad. 36057

B. Partea II. Proprietari și acte

Inscrieri privitoare la dreptul de proprietate și alte drepturi reale	Referințe
8305 / 19/05/2023	
Act Notarial nr. 755, din 01/07/2017 emis de Catargiu TUDOR-MARIAN;	
B1	A1
Intabulare, drept de PROPRIETATEca bun propriu, dobandit prin Conventie, cota actuala 1/1 1) PORCILESCU TATIANA	

C. Partea III. SARCINI .

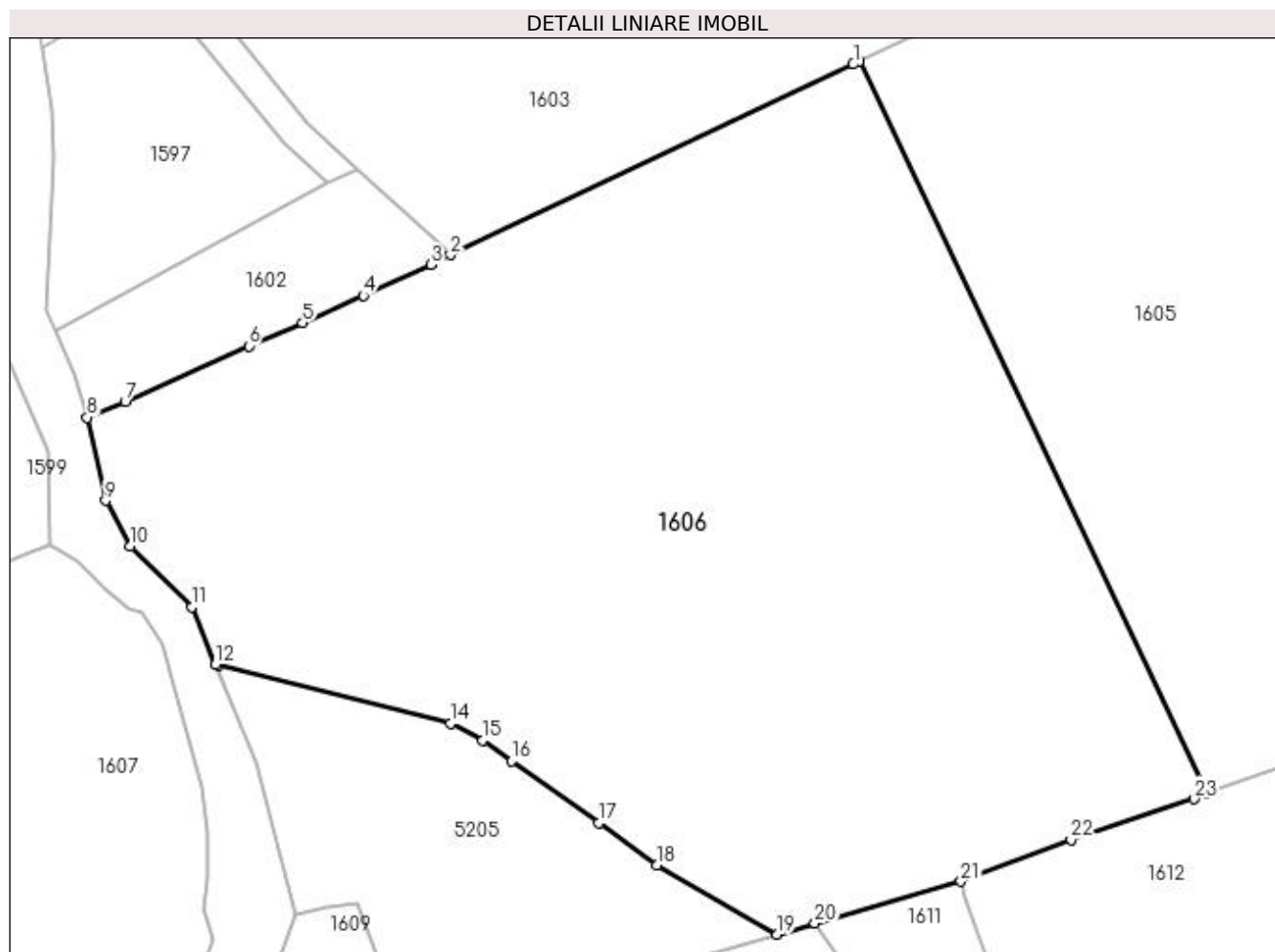
Inscrieri privind dezmembramintele dreptului de proprietate, drepturi reale de garanție și sarcini	Referințe
NU SUNT	

Anexa Nr. 1 La Partea I

Teren

Nr cadastral	Suprafața (mp)*	Observații / Referințe
36057	6.888	Provenit din CF 36057, nr. cad. 36057

* Suprafața este determinată în planul de proiecție Stereo 70.



Date referitoare la teren

Crt	Categorie folosință	Intravilan	Suprafața (mp)	Tarla	Parcelă	Nr. topo	Observații / Referințe
1	faneata	DA	6.888	-	-	-	

Lungime Segmente

1) Valorile lungimilor segmentelor sunt obținute din proiecție în plan.

Punct început	X / Y	Punct sfârșit	X / Y	Lungime segment (** (m)
1	537.327,486 664.942,842	2	537.282,134 664.921,411	50.161
3	537.279,966 664.920,265	4	537.272,32 664.916,82	8.386
5	537.265,459 664.913,749	6	537.259,406 664.911,11	6.603
7	537.245,499 664.904,873	8	537.241,232 664.903,093	4.623
9	537.243,282 664.893,739	10	537.246,074 664.888,578	5.868

Punct început	X / Y	Punct sfârșit	X / Y	Lungime segment (** (m)
2	537.282,134 664.921,411	3	537.279,966 664.920,265	2.452
4	537.272,32 664.916,82	5	537.265,459 664.913,749	7.517
6	537.259,406 664.911,11	7	537.245,499 664.904,873	15.242
8	537.241,232 664.903,093	9	537.243,282 664.893,739	9.576
10	537.246,074 664.888,578	11	537.252,977 664.881,744	9.714

Punct început	X / Y	Punct sfârșit	X / Y	Lungime segment (** (m)
11	537.252,977 664.881,744	12	537.255,667 664.875,285	6.997
13	537.256,006 664.875,17	14	537.282,154 664.868,624	26.955
15	537.285,761 664.866,768	16	537.288,973 664.864,437	3.969
17	537.298,819 664.857,428	18	537.305,373 664.852,734	8.062
19	537.318,9 664.844,908	20	537.323,156 664.846,133	4.429
21	537.339,61 664.850,843	22	537.352,01 664.855,547	13.262
23	537.365,857 664.860,15	24	537.367,302 664.860,792	1.581
25	537.328,147 664.943,152	1	537.327,486 664.942,842	0.73

Punct început	X / Y	Punct sfârșit	X / Y	Lungime segment (** (m)
12	537.255,667 664.875,285	13	537.256,006 664.875,17	0.358
14	537.282,154 664.868,624	15	537.285,761 664.866,768	4.056
16	537.288,973 664.864,437	17	537.298,819 664.857,428	12.086
18	537.305,373 664.852,734	19	537.318,9 664.844,908	15.628
20	537.323,156 664.846,133	21	537.339,61 664.850,843	17.115
22	537.352,01 664.855,547	23	537.365,857 664.860,15	14.592
24	537.367,302 664.860,792	25	537.328,147 664.943,152	91.194

** Lungimile segmentelor sunt determinate în planul de proiecție Stereo 70 și sunt rotunjite la 1 milimetru.

*** Distanța dintre puncte este formată din segmente cumulate ce sunt mai mici decât valoarea 1 milimetru.

**DATE DESPRE IMOBILUL NR. 1607**

Oficiul de Cadastru și Publicitate Imobiliară SUCEAVA
Biroul de Cadastru și Publicitate Imobiliară Campulung Moldovenesc

A. Partea I. Descrierea imobilului

TEREN Intravilan

Adresa: Loc. Pojorâta, Jud. Suceava, Loc numit Izvorul Giumalau

Nr. Crt	Nr cadastral Nr. topografic	Suprafața* (mp)	Observații / Referințe
A1	30218	2.566	Sector cadastral:70 Teren neimprejmuit; Provenit din CF 30218, 30110, nr. top. 2322/1, nr. top. 2321/11, 2322/12 - Diferența de suprafață este la ID: 1776

B. Partea II. Proprietari și acte

Inscrieri privitoare la dreptul de proprietate și alte drepturi reale		Referințe
3906 / 28/10/1996		
Act Notarial nr. CVC cu clauza de intretinere nr.544, din 12/12/1995 emis de BNP Scraba Horia Ilie;		
B1	Intabulare, drept de PROPRIETATE, dobandit prin Conventie, cota actuala 2158/2566 1) PORCILESCU FILARET	A1
B2	Intabulare, drept de PROPRIETATE, dobandit prin Conventie, cota actuala 408/2566 1) PORCILESCU FILARET	A1

C. Partea III. SARCINI .

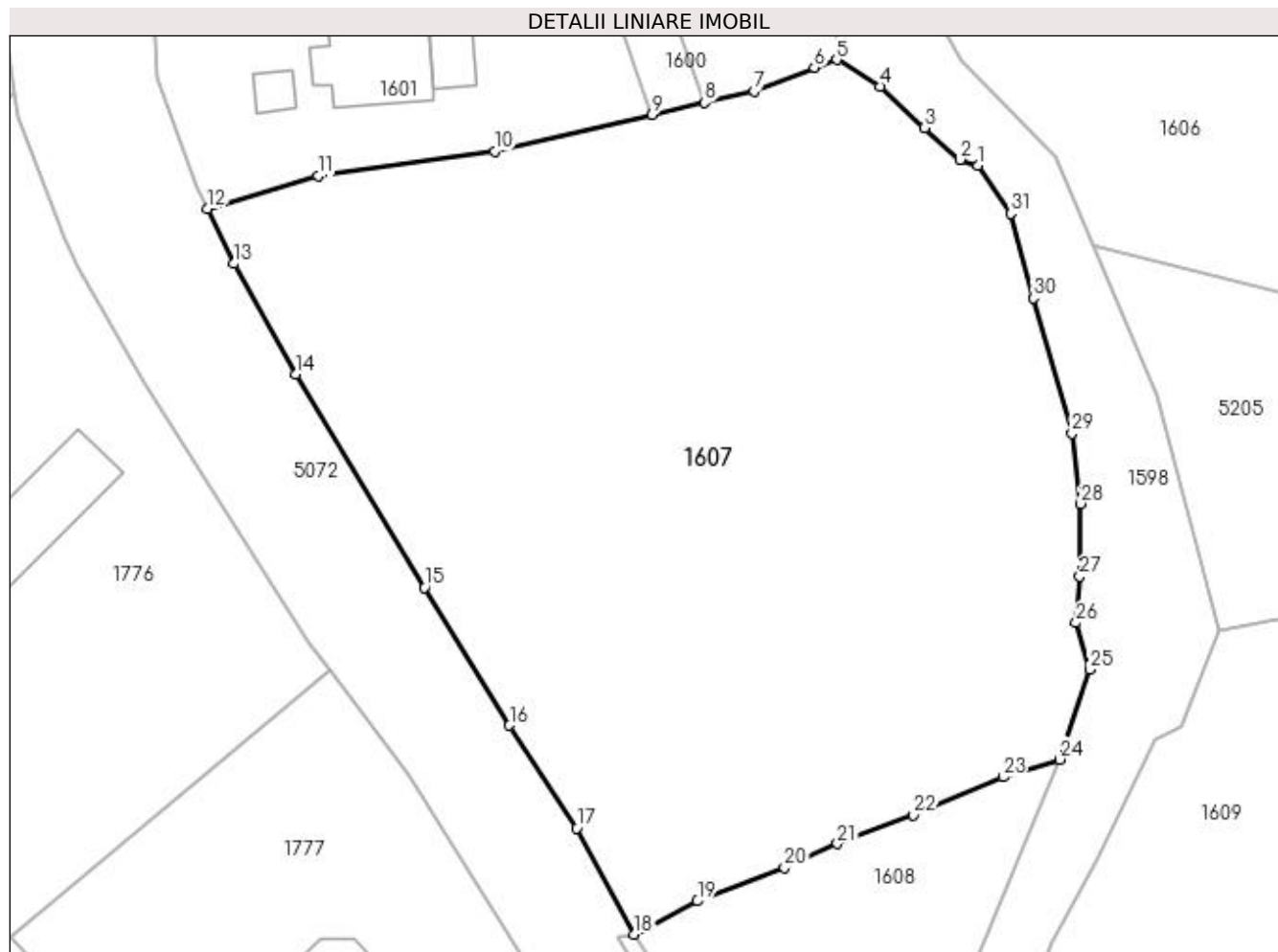
Inscrieri privind dezmembramintele dreptului de proprietate, drepturi reale de garanție și sarcini	Referințe
NU SUNT	

Anexa Nr. 1 La Partea I

Teren

Nr cadastral	Suprafața (mp)*	Observații / Referințe
30218	2.566	Provenit din CF 30218, 30110, nr. top. 2322/1, nr. top. 2321/11, 2322/12 - Diferența de suprafață este la ID: 1776

* Suprafața este determinată în planul de proiecție Stereo 70.



Date referitoare la teren

Crt	Categorie folosință	Intra vilan	Suprafața (mp)	Tarla	Parcelă	Nr. topo	Observații / Referințe
1	faneata	DA	2.566	-	-	-	

Lungime Segmente

1) Valorile lungimilor segmentelor sunt obținute din proiecție în plan.

Punct început	X / Y	Punct sfârșit	X / Y	Lungime segment (** (m)
1	537.247,275 664.881,054	2	537.245,977 664.881,472	1.364
3	537.243,393 664.883,772	4	537.240,148 664.886,77	4.418
5	537.237,012 664.888,722	6	537.235,388 664.888,144	1.724
7	537.231,014 664.886,435	8	537.227,404 664.885,599	3.706
9	537.223,605 664.884,721	10	537.212,147 664.882,07	11.761

Punct început	X / Y	Punct sfârșit	X / Y	Lungime segment (** (m)
2	537.245,977 664.881,472	3	537.243,393 664.883,772	3.459
4	537.240,148 664.886,77	5	537.237,012 664.888,722	3.694
6	537.235,388 664.888,144	7	537.231,014 664.886,435	4.696
8	537.227,404 664.885,599	9	537.223,605 664.884,721	3.899
10	537.212,147 664.882,07	11	537.199,336 664.880,279	12.936

Punct început	X / Y	Punct sfârșit	X / Y	Lungime segment (** (m)
11	537.199,336 664.880,279	12	537.191,282 664.877,91	8.395
13	537.193,23 664.873,91	14	537.197,697 664.865,856	9.21
15	537.207,045 664.850,387	16	537.213,227 664.840,363	11.777
17	537.218,103 664.832,89	18	537.222,307 664.825,187	8.776
19	537.226,883 664.827,607	20	537.233,21 664.830,027	6.774
21	537.237,068 664.831,762	22	537.242,599 664.833,85	5.912
23	537.249,091 664.836,607	24	537.253,207 664.837,899	4.314
25	537.255,407 664.844,432	26	537.254,411 664.847,824	3.535
27	537.254,663 664.851,176	28	537.254,743 664.856,467	5.292
29	537.254,095 664.861,583	30	537.251,304 664.871,403	10.209
31	537.249,662 664.877,534	1	537.247,275 664.881,054	4.253

Punct început	X / Y	Punct sfârșit	X / Y	Lungime segment (** (m)
12	537.191,282 664.877,91	13	537.193,23 664.873,91	4.449
14	537.197,697 664.865,856	15	537.207,045 664.850,387	18.074
16	537.213,227 664.840,363	17	537.218,103 664.832,89	8.923
18	537.222,307 664.825,187	19	537.226,883 664.827,607	5.177
20	537.233,21 664.830,027	21	537.237,068 664.831,762	4.23
22	537.242,599 664.833,85	23	537.249,091 664.836,607	7.053
24	537.253,207 664.837,899	25	537.255,407 664.844,432	6.893
26	537.254,411 664.847,824	27	537.254,663 664.851,176	3.361
28	537.254,743 664.856,467	29	537.254,095 664.861,583	5.157
30	537.251,304 664.871,403	31	537.249,662 664.877,534	6.347

** Lungimile segmentelor sunt determinate în planul de proiecție Stereo 70 și sunt rotunjite la 1 milimetru.

*** Distanța dintre puncte este formată din segmente cumulate ce sunt mai mici decât valoarea 1 milimetru.

**DATE DESPRE IMOBILUL NR. 1608**

Oficiul de Cadastru și Publicitate Imobiliară SUCEAVA
Biroul de Cadastru și Publicitate Imobiliară Campulung Moldovenesc

A. Partea I. Descrierea imobilului

TEREN Intravilan

Adresa: Loc. Pojorâta, Jud. Suceava, Loc numit Izvorul Giumalau

Nr. Crt	Nr cadastral Nr. topografic	Suprafața* (mp)	Observații / Referințe
A1	33031	Din acte: 593 Masurata: 527	Sector cadastral:70 Teren neimprejmuit; Provenit din CF 33031, nr. cad. 33031

B. Partea II. Proprietari și acte

Inscrieri privitoare la dreptul de proprietate și alte drepturi reale		Referințe
11633 / 09/09/2016		
Hotarare Judecatoreasca nr. 1454, din 01/10/2008 emis de JUDECATORIA CAMPULUNG MOLDOVENESC;		
B1	Intabulare, drept de PROPRIETATE, dobandit prin Hotarare Judecatoreasca, cota actuala 99/593 1) CARP ION 2) CARP VIORICA	A1
B2	Intabulare, drept de PROPRIETATE in devalmasie, dobandit prin Hotarare Judecatoreasca, cota actuala 178/593 1) CARP ION 2) CARP VIORICA	A1
B3	Intabulare, drept de PROPRIETATE, dobandit prin Hotarare Judecatoreasca, cota actuala 59/593 1) CARP ION 2) CARP VIORICA	A1
B4	Intabulare, drept de PROPRIETATE, dobandit prin Hotarare Judecatoreasca, cota actuala 257/593 1) CARP ION 2) CARP VIORICA	A1

C. Partea III. SARCINI .

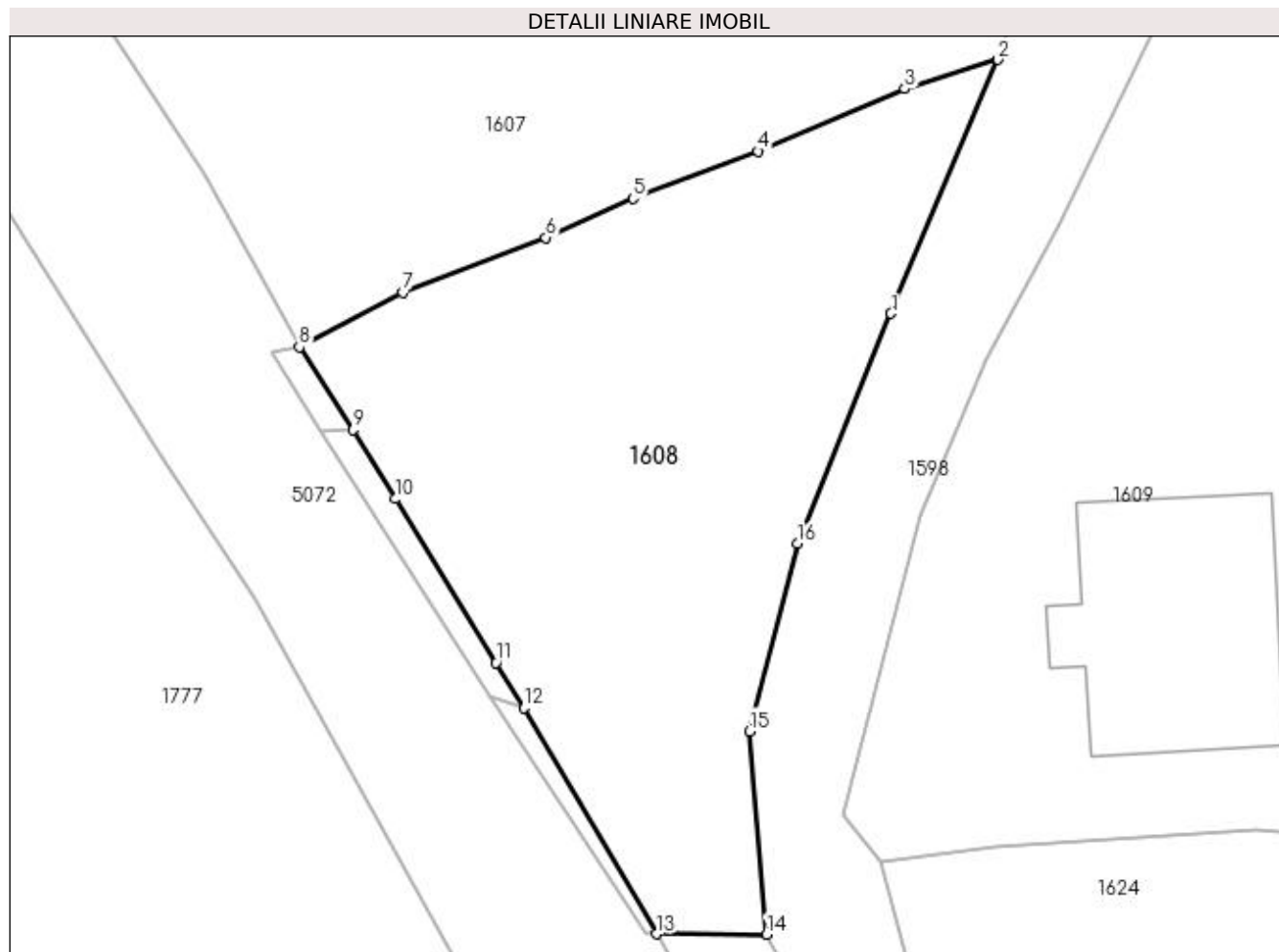
Inscrieri privind dezmembramintele dreptului de proprietate, drepturi reale de garanție și sarcini	Referințe
NU SUNT	

Anexa Nr. 1 La Partea I

Teren

Nr cadastral	Suprafața (mp)*	Observații / Referințe
33031	Din acte: 593 Masurata: 527	Provenit din CF 33031, nr. cad. 33031

* Suprafața este determinată în planul de proiecție Stereo 70.



Date referitoare la teren

Crt	Categorie folosință	Intra vilan	Suprafața (mp)	Tarla	Parcelă	Nr. topo	Observații / Referințe
1	faneata	DA	527	-	-	-	

Lungime Segmente

1) Valorile lungimilor segmentelor sunt obținute din proiecție în plan.

Punct început	X / Y	Punct sfârșit	X / Y	Lungime segment (** (m)
1	537.248,476 664.826,679	2	537.253,207 664.837,899	12.177
2	537.253,207 664.837,899	3	537.249,091 664.836,607	4.314
3	537.249,091 664.836,607	4	537.242,599 664.833,85	7.053
4	537.242,599 664.833,85	5	537.237,068 664.831,762	5.912
5	537.237,068 664.831,762	6	537.233,21 664.830,027	4.23

Punct început	X / Y	Punct sfârşit	X / Y	Lungime segment (** (m)
6	537.233,21 664.830,027	7	537.226,883 664.827,607	6.774
7	537.226,883 664.827,607	8	537.222,307 664.825,187	5.177
8	537.222,307 664.825,187	9	537.224,701 664.821,536	4.366
9	537.224,701 664.821,536	10	537.226,567 664.818,482	3.579
10	537.226,567 664.818,482	11	537.231,011 664.811,239	8.498
11	537.231,011 664.811,239	12	537.232,235 664.809,239	2.345
12	537.232,235 664.809,239	13	537.238,092 664.799,241	11.587
13	537.238,092 664.799,241	14	537.242,975 664.799,225	4.883
14	537.242,975 664.799,225	15	537.242,21 664.808,209	9.017
15	537.242,21 664.808,209	16	537.244,34 664.816,511	8.571
16	537.244,34 664.816,511	1	537.248,476 664.826,679	10.977

** Lungimile segmentelor sunt determinate în planul de proiecție Stereo 70 și sunt rotunjite la 1 milimetru.

*** Distanța dintre puncte este formată din segmente cumulate ce sunt mai mici decât valoarea 1 milimetru.



DATE DESPRE IMOBILUL NR. 1609

Oficiul de Cadastru și Publicitate Imobiliară SUCEAVA
Biroul de Cadastru și Publicitate Imobiliară Campulung Moldovenesc

A. Partea I. Descrierea imobilului

TEREN Intravilan

Adresa: Loc. Pojorâta, Str Izvorul Giumalău, Nr. 211, Jud. Suceava

Nr. Crt	Nr cadastral Nr. topografic	Suprafața* (mp)	Observații / Referințe
A1	33030	1.680	Sector cadastral:70 Teren neimprejmuț; Provenit din CF 33030, nr. cad. 33030

Construcții

Crt	Nr cadastral Nr. topografic	Adresa	Observații / Referințe
A1.1		Loc. Pojorâta, Str Izvorul Giumalău, Nr. 211, Jud. Suceava	Nr. niveluri:3; S. construita la sol:101 mp; S. construita desfasurata:303 mp; Casă de locuit, P+E+M
A1.2		Loc. Pojorâta, Str Izvorul Giumalău, Nr. 211, Jud. Suceava	Nr. niveluri:2; S. construita la sol:44 mp; S. construita desfasurata:88 mp; Casă de locuit, P+M

B. Partea II. Proprietari și acte

Inscrieri privitoare la dreptul de proprietate și alte drepturi reale		Referințe
11634 / 09/09/2016		
Act Notarial nr. 3248, din 05/09/1996 emis de BNP Scraba Horia Ilie;		
B1	Intabulare, drept de PROPRIETATE, dobandit prin Conventie, cota actuala 171/1680 1) CARP ION 2) CARP VIORICA	A1
Act Administrativ nr. 17, din 08/07/2002 emis de -;		
B2	Intabulare, drept de PROPRIETATE, dobandit prin Construire, cota actuala 1/1 1) CARP ION 2) CARP VIORICA	A1.1
Hotarare Judecatoreasca nr. 1454, din 01/10/2008 emis de JUDECATORIA CAMPULUNG MOLDOVENESC;		
B3	Intabulare, drept de PROPRIETATE, dobandit prin Hotarare Judecatoreasca, cota actuala 254/1680 1) CARP ION 2) CARP VIORICA	A1
Act Notarial nr. 1435, din 05/06/2011 emis de NP Dorina Rotaru;		
B4	Intabulare, drept de PROPRIETATE, dobandit prin Conventie, cota actuala 1/1 1) CARP ION 2) CARP VIORICA	A1.2
Act Notarial nr. 1317, din 19/07/2012 emis de ROTARU DORINA;		
B5	Intabulare, drept de PROPRIETATE, dobandit prin Conventie, cota actuala 105/1680 1) CARP ION 2) VIORICA CARP	A1
Act Notarial nr. 1319, din 19/07/2012 emis de ROTARU DORINA;		
B6	Intabulare, drept de PROPRIETATE, dobandit prin Conventie, cota actuala 296/1680 1) CARP ION 2) CARP VIORICA	A1
Act Notarial nr. 1616, din 15/09/2012 emis de ROTARU DORINA;		
B7	Intabulare, drept de PROPRIETATE, dobandit prin Conventie, cota actuala 30/1680 1) CARP ION 2) CARP VIORICA	A1
Act Notarial nr. 1435, din 05/06/2015 emis de Rotaru Dorina;		
B8	Intabulare, drept de PROPRIETATE, dobandit prin Conventie, cota actuala 701/1680 1) CARP ION 2) CARP VIORICA	A1

Inscrieri privitoare la dreptul de proprietate și alte drepturi reale	Referințe
Act Notarial nr. 1924, din 11/07/2015 emis de Rotaru Dorina;	
B9	Intabulare, drept de PROPRIETATE, dobandit prin Conventie, cota actuala 123/1680
1) CARP ION 2) CARP VIORICA	

C. Partea III. SARCINI .

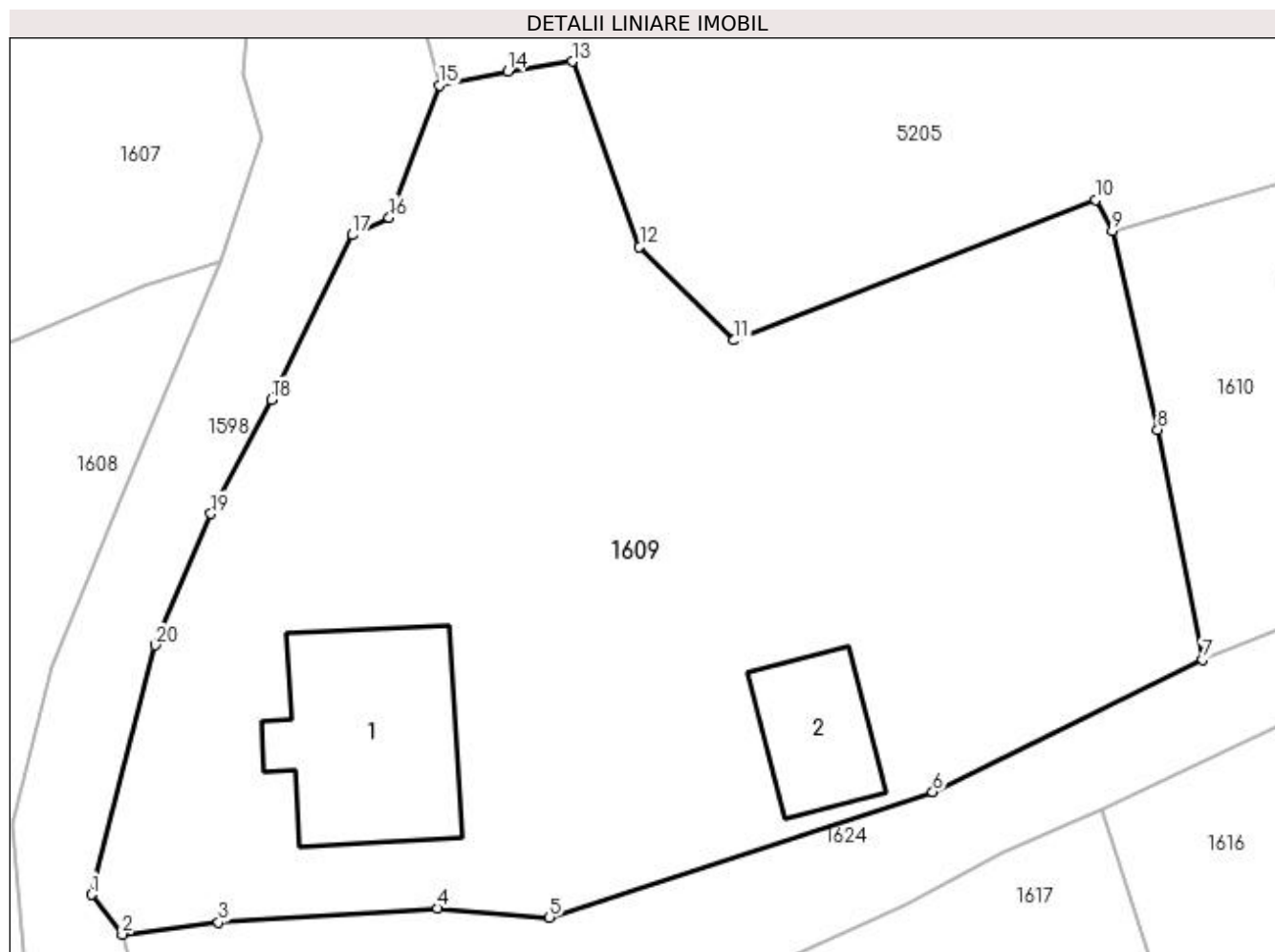
Inscrieri privind dezmembramintele dreptului de proprietate, drepturi reale de garanție și sarcini	Referințe
NU SUNT	

Anexa Nr. 1 La Partea I

Teren

Nr cadastral	Suprafața (mp)*	Observații / Referințe
33030	1.680	Provenit din CF 33030, nr. cad. 33030

* Suprafața este determinată în planul de proiecție Stereo 70.



Date referitoare la teren

Crt	Categorie folosință	Intra vilan	Suprafața (mp)	Tarla	Parcelă	Nr. topo	Observații / Referințe
1	curți constructii	DA	468	-	-	-	
2	faneata	DA	1.212	-	-	-	

Date referitoare la construcții

Crt	Număr	Destinație construcție	Supraf. (mp)	Situație juridică	Observații / Referințe
A1.1		construcții de locuințe	101	Cu acte	Nr. niveluri:3; S. construita la sol:101 mp; S. construita desfasurata:303 mp; Casă de locuit, P+E+M
A1.2		construcții de locuințe	44	Cu acte	Nr. niveluri:2; S. construita la sol:44 mp; S. construita desfasurata:88 mp; Casă de locuit, P+M

Lungime Segmente

1) Valorile lungimilor segmentelor sunt obținute din proiecție în plan.

Punct început	X / Y	Punct sfârșit	X / Y	Lungime segment (** (m)
1	537.246,381 664.804,537	2	537.248,006 664.802,451	2.644

Punct început	X / Y	Punct sfârșit	X / Y	Lungime segment (** (m)
2	537.248,006 664.802,451	3	537.253,086 664.803,091	5.12
3	537.253,086 664.803,091	4	537.264,629 664.803,837	11.567
4	537.264,629 664.803,837	5	537.270,532 664.803,344	5.924
5	537.270,532 664.803,344	6	537.290,749 664.809,958	21.271
6	537.290,749 664.809,958	7	537.304,988 664.816,941	15.859
7	537.304,988 664.816,941	8	537.302,612 664.829,043	12.333
8	537.302,612 664.829,043	9	537.300,23 664.839,537	10.761
9	537.300,23 664.839,537	10	537.299,343 664.841,153	1.843
10	537.299,343 664.841,153	11	537.280,267 664.833,763	20.457
11	537.280,267 664.833,763	12	537.275,287 664.838,686	7.003
12	537.275,287 664.838,686	13	537.271,73 664.848,455	10.396
13	537.271,73 664.848,455	14	537.268,334 664.847,932	3.436
14	537.268,334 664.847,932	15	537.264,728 664.847,189	3.682
15	537.264,728 664.847,189	16	537.262,076 664.840,235	7.443
16	537.262,076 664.840,235	17	537.260,137 664.839,306	2.15
17	537.260,137 664.839,306	18	537.255,884 664.830,638	9.655
18	537.255,884 664.830,638	19	537.252,685 664.824,618	6.817
19	537.252,685 664.824,618	20	537.249,73 664.817,692	7.53
20	537.249,73 664.817,692	1	537.246,381 664.804,537	13.575

** Lungimile segmentelor sunt determinate în planul de proiecție Stereo 70 și sunt rotunjite la 1 milimetru.

*** Distanța dintre puncte este formată din segmente cumulate ce sunt mai mici decât valoarea 1 milimetru.

**DATE DESPRE IMOBILUL NR. 1610**

Oficiul de Cadastru și Publicitate Imobiliară SUCEAVA
Biroul de Cadastru și Publicitate Imobiliară Campulung Moldovenesc

A. Partea I. Descrierea imobilului

TEREN Intravilan

Adresa: Loc. Pojorâta, Jud. Suceava, Loc numit Izvorul Giumalau

Nr. Crt	Nr cadastral Nr. topografic	Suprafața* (mp)	Observații / Referințe
A1	35517	578	Sector cadastral:70 Teren imprejmuit; Provenit din CF 35517, nr. top. 2325/221

Construcții

Crt	Nr cadastral Nr. topografic	Adresa	Observații / Referințe
A1.1		Loc. Pojorâta, Jud. Suceava, Loc numit Izvorul Giumalau	Nr. niveluri:3; S. construita la sol:55 mp; S. construita desfasurata:165 mp; Casă de locuit, P+E+M
A1.2		Loc. Pojorâta, Jud. Suceava, Loc numit Izvorul Giumalau	Nr. niveluri:1; S. construita la sol:8 mp; S. construita desfasurata:8 mp; Anexă, P

B. Partea II. Proprietari și acte

Inscrieri privitoare la dreptul de proprietate și alte drepturi reale		Referințe
1754 / 23/11/2001		
Act Notarial nr. 2909, din 07/08/2001 emis de BNP Horia Ilie Scraba;		
B1	Intabulare, drept de PROPRIETATE bun comun, in devalmasie, dobandit prin Conventie, cota actuala 1/1 1) MUNTEANU NICOLAE 2) MUNTEANU TATIANA	A1
1610 / 30/10/2022		
Act Administrativ nr. Adeverință nr. 1700, din 02/11/2022 emis de Primăria Comunei Pojorâta;		
B3	Intabulare, drept de PROPRIETATE, dobandit prin Lege, cota actuala 1/1 1) MUNTEANU NICOLAE 2) MUNTEANU TATIANA	A1.1, A1.2

C. Partea III. SARCINI .

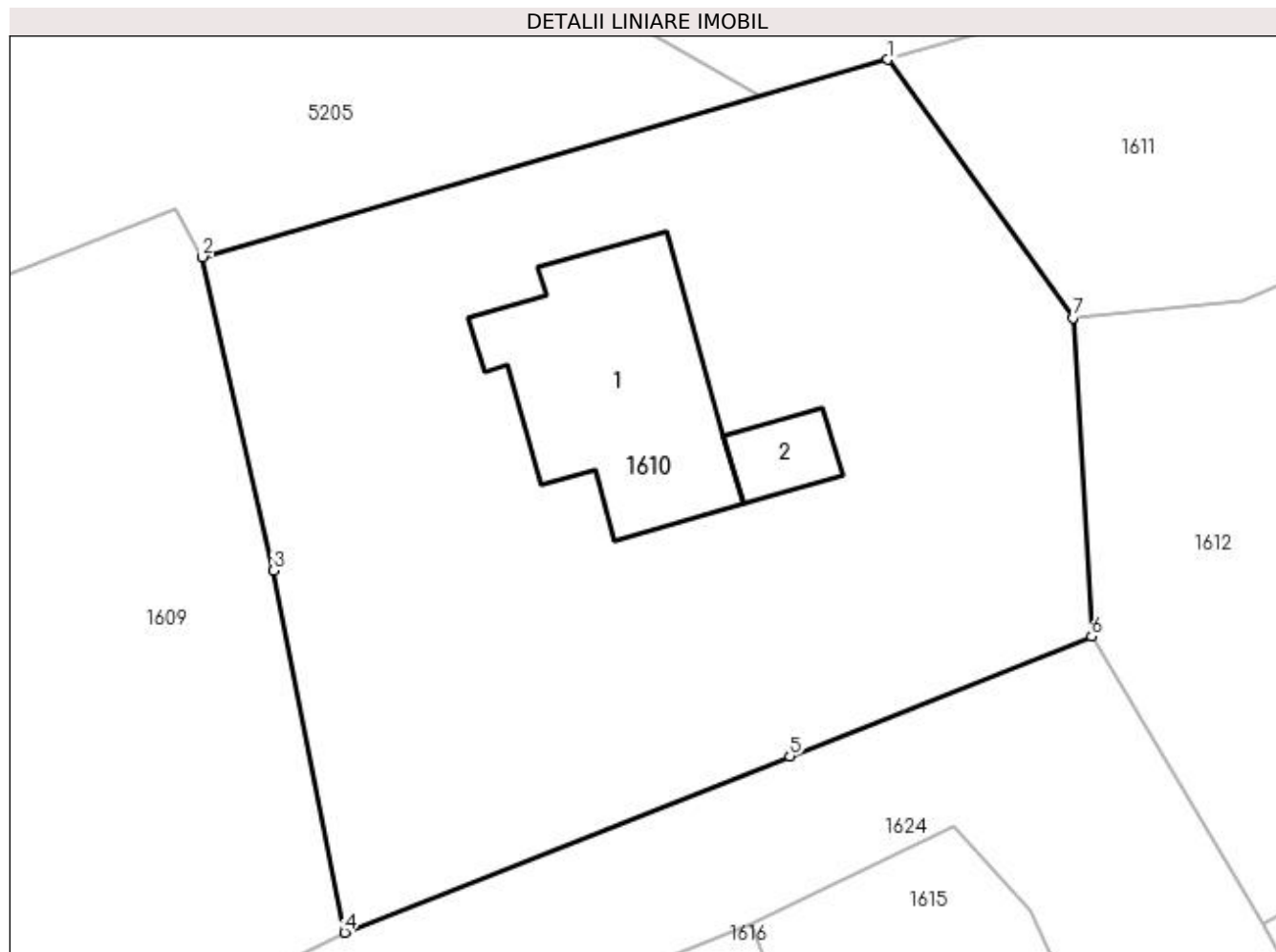
Inscrieri privind dezmembramintele dreptului de proprietate, drepturi reale de garanție și sarcini	Referințe
NU SUNT	

Anexa Nr. 1 La Partea I

Teren

Nr cadastral	Suprafața (mp)*	Observații / Referințe
35517	578	Provenit din CF 35517, nr. top. 2325/221

* Suprafața este determinată în planul de proiecție Stereo 70.



Date referitoare la teren

Crt	Categorie folosință	Intra vilan	Suprafața (mp)	Tarla	Parcelă	Nr. topo	Observații / Referințe
1	curți constructii	DA	139	-	-	-	
2	faneata	DA	439	-	-	-	

Date referitoare la construcții

Crt	Număr	Destinație construcție	Supraf. (mp)	Situație juridică	Observații / Referințe
A1.1		construcții de locuințe	55	Cu acte	Nr. niveluri:3; S. construita la sol:55 mp; S. construita desfasurata:165 mp; Casă de locuit, P+E+M
A1.2		construcții anexa	8	Cu acte	Nr. niveluri:1; S. construita la sol:8 mp; S. construita desfasurata:8 mp; Anexă, P

Lungime Segmente

1) Valorile lungimilor segmentelor sunt obținute din proiecție în plan.

Punct început	X / Y	Punct sfârșit	X / Y	Lungime segment (** (m)
1	537.323,156 664.846,133	2	537.300,23 664.839,537	23.856
2	537.300,23 664.839,537	3	537.302,612 664.829,043	10.761

Punct început	X / Y	Punct sfârșit	X / Y	Lungime segment (** (m)
3	537.302,612 664.829,043	4	537.304,988 664.816,941	12.333
4	537.304,988 664.816,941	5	537.319,883 664.822,841	16.021
5	537.319,883 664.822,841	6	537.329,986 664.826,842	10.866
6	537.329,986 664.826,842	7	537.329,351 664.837,496	10.673
7	537.329,351 664.837,496	1	537.323,156 664.846,133	10.629

** Lungimile segmentelor sunt determinate în planul de proiecție Stereo 70 și sunt rotunjite la 1 milimetru.

*** Distanța dintre puncte este formată din segmente cumulate ce sunt mai mici decât valoarea 1 milimetru.

**DATE DESPRE IMOBILUL NR. 1611**

Oficiul de Cadastru și Publicitate Imobiliară SUCEAVA
Biroul de Cadastru și Publicitate Imobiliară Campulung Moldovenesc

A. Partea I. Descrierea imobilului

TEREN Intravilan

Adresa: Loc. Pojorâta, Str Izvorul Giumalău, Nr. 213, Jud. Suceava

Nr. Crt	Nr cadastral Nr. topografic	Suprafața* (mp)	Observații / Referințe
A1	31162	162	Sector cadastral:70 Teren neimprejmuit; Provenit din CF 31162, nr. cad. 31162

B. Partea II. Proprietari și acte

Inscrieri privitoare la dreptul de proprietate și alte drepturi reale		Referințe
8025 / 25/06/2013		
Act Notarial nr. 2042, din 21/06/2013 emis de MACOVEI RALUCA MIHAELA;		
B1	Intabulare, drept de PROPRIETATEca bun comun, dobandit prin Conventie, cota actuala 1/1 1) MUNTEANU NICOLAE 2) MUNTEANU TATIANA	A1

C. Partea III. SARCINI .

Inscrieri privind dezmembramintele dreptului de proprietate, drepturi reale de garanție și sarcini	Referințe
NU SUNT	

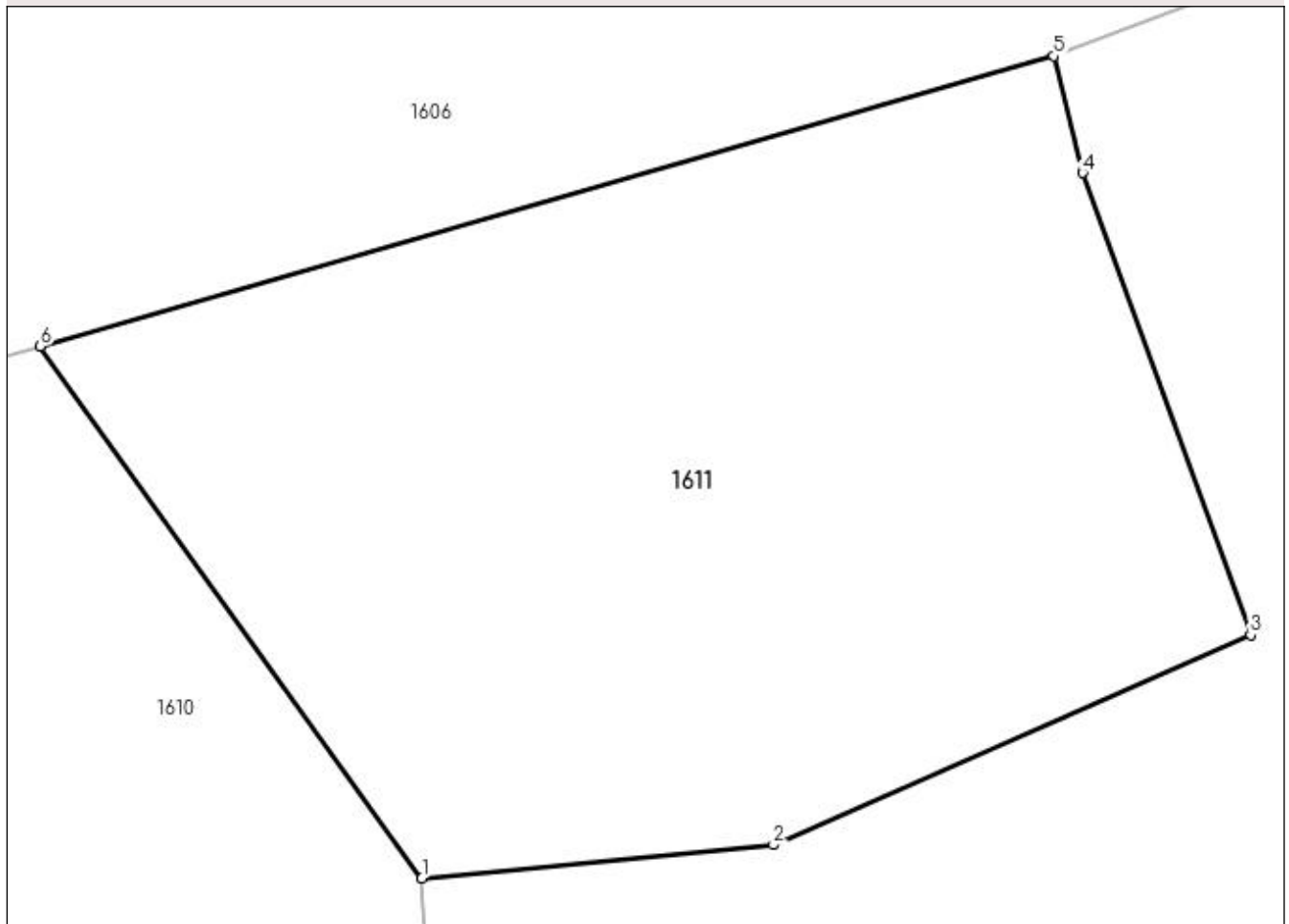
Anexa Nr. 1 La Partea I

Teren

Nr cadastral	Suprafața (mp)*	Observații / Referințe
31162	162	Provenit din CF 31162, nr. cad. 31162

* Suprafața este determinată în planul de proiecție Stereo 70.

DETALII LINIARE IMOBIL



Date referitoare la teren

Crt	Categorie folosință	Intravilan	Suprafața (mp)	Tarla	Parcelă	Nr. topo	Observații / Referințe
1	faneata	DA	162	-	-	-	

Lungime Segmente

1) Valorile lungimilor segmentelor sunt obținute din proiecție în plan.

Punct început	X / Y	Punct sfârșit	X / Y	Lungime segment (** (m)
1	537.329,351 664.837,496	2	537.335,06 664.838,039	5.735
2	537.335,06 664.838,039	3	537.342,807 664.841,451	8.465
3	537.342,807 664.841,451	4	537.340,077 664.848,947	7.978
4	537.340,077 664.848,947	5	537.339,61 664.850,843	1.953
5	537.339,61 664.850,843	6	537.323,156 664.846,133	17.115

Punct început	X / Y	Punct sfârșit	X / Y	Lungime segment (** (m)
6	537.323,156 664.846,133	1	537.329,351 664.837,496	10.629

** Lungimile segmentelor sunt determinate în planul de proiecție Stereo 70 și sunt rotunjite la 1 milimetru.

*** Distanța dintre puncte este formată din segmente cumulate ce sunt mai mici decât valoarea 1 milimetru.

**DATE DESPRE IMOBILUL NR. 1612**

Oficiul de Cadastru și Publicitate Imobiliară SUCEAVA
 Biroul de Cadastru și Publicitate Imobiliară Campulung Moldovenesc

A. Partea I. Descrierea imobilului

TEREN Necunoscut

Adresa: Loc. Pojorâta, Jud. Suceava, Loc numit Izvorul Giumalau

Nr. Crt	Nr cadastral Nr. topografic	Suprafața* (mp)	Observații / Referințe
A1	31146	15.603	Sector cadastral:70 Teren neimprejmuț; Provenit din CF 31146, nr. cad. 31146

B. Partea II. Proprietari și acte

Inscrieri privitoare la dreptul de proprietate și alte drepturi reale		Referințe
2187 / 13/02/2023		
Act Notarial nr. C.M.11, din 10/02/2023 emis de Catargiu TUDOR-MARIAN;		
B1	Intabulare, drept de PROPRIETATE, dobandit prin Succesiune, cota actuala 1/2 1) PORCILESCU NICOLAI	A1
B2	Intabulare, drept de PROPRIETATE, dobandit prin Succesiune, cota actuala 1/2 1) NISIOI ELISAVETA	A1

C. Partea III. SARCINI .

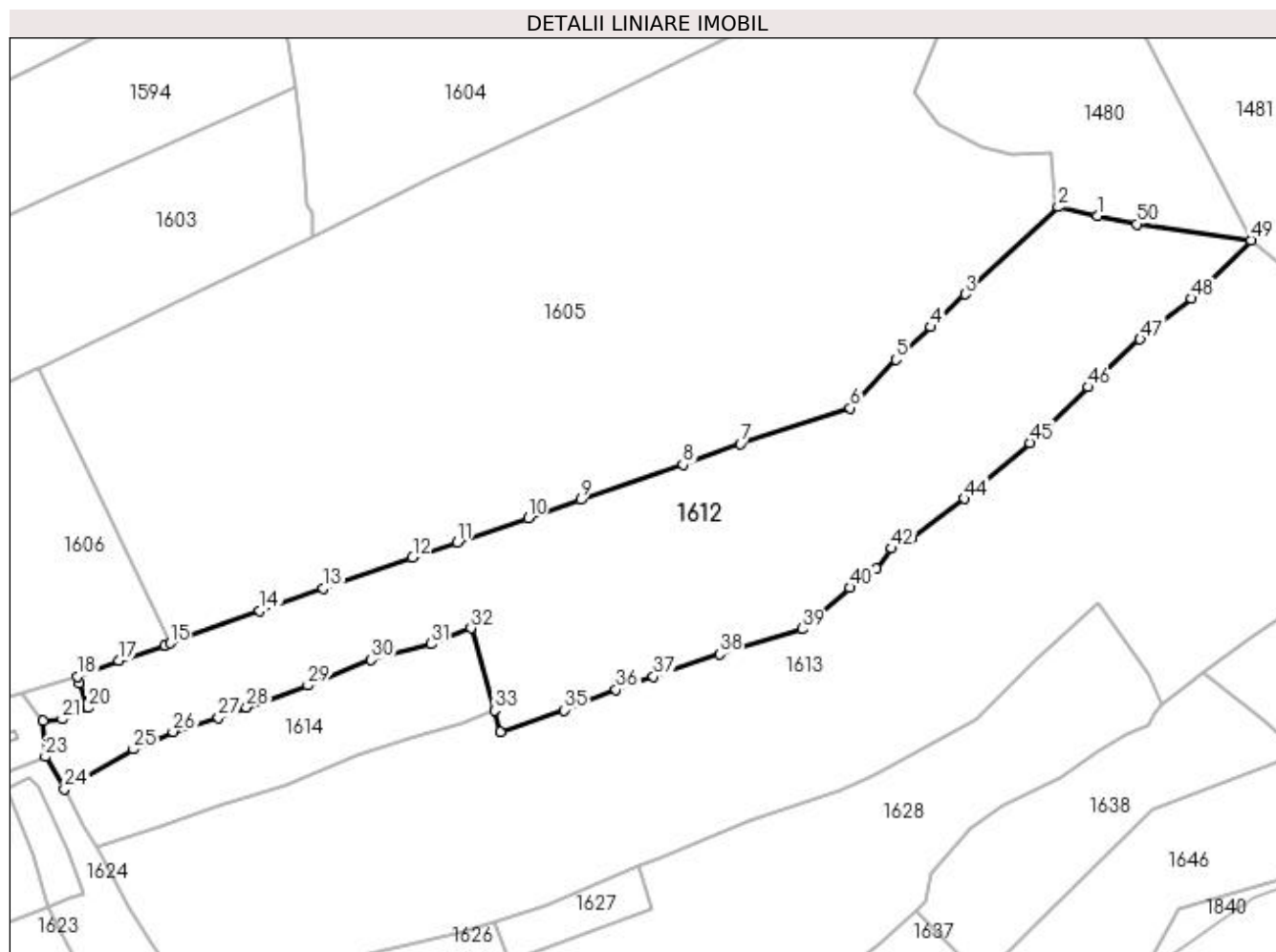
Inscrieri privind dezmembramintele dreptului de proprietate, drepturi reale de garanție și sarcini	Referințe
NU SUNT	

Anexa Nr. 1 La Partea I

Teren

Nr cadastral	Suprafața (mp)*	Observații / Referințe
31146	15.603	Provenit din CF 31146, nr. cad. 31146

* Suprafața este determinată în planul de proiecție Stereo 70.



Date referitoare la teren

Crt	Categorie folosință	Intravilan	Suprafața (mp)	Tarla	Parcelă	Nr. topo	Observații / Referințe
1	faneata	DA	1.105	-	-	-	
2	pasune	NU	14.498	-	-	-	

Lungime Segmente

1) Valorile lungimilor segmentelor sunt obținute din proiecție în plan.

Punct început	X / Y	Punct sfârșit	X / Y	Lungime segment	Punct început	X / Y	Punct sfârșit	X / Y	Lungime segment	Punct început	X / Y	Punct sfârșit	X / Y	Lungime segment
1	537.644,878 664.988,716	2	537.633,14 664.991,256	12.01	2	537.633,14 664.991,256	3	537.605,25 664.965,198	38.16 9	3	537.605,25 664.965,198	4	537.595,02 664.955,383	14.17 7
4	537.595,02 664.955,383	5	537.584,623 664.945,655	14.23 8	5	537.584,623 664.945,655	6	537.570,917 664.931,165	19.94 5	6	537.570,917 664.931,165	7	537.538,023 664.920,424	34.60 3
7	537.538,023 664.920,424	8	537.520,818 664.914,227	18.28 7	8	537.520,818 664.914,227	9	537.490,236 664.903,742	32.32 9	9	537.490,236 664.903,742	10	537.474,491 664.898,222	16.68 5
10	537.474,491 664.898,222	11	537.453,312 664.890,982	22.38 2	11	537.453,312 664.890,982	12	537.439,905 664.886,407	14.16 6	12	537.439,905 664.886,407	13	537.413,243 664.877,27	28.18 4
13	537.413,243 664.877,27	14	537.394,206 664.870,43	20.22 9	14	537.394,206 664.870,43	15	537.367,302 664.860,792	28.57 8	15	537.367,302 664.860,792	16	537.365,857 664.860,15	1.581

Punct început	X / Y	Punct sfârșit	X / Y	Lungime segment	Punct început	X / Y	Punct sfârșit	X / Y	Lungime segment	Punct început	X / Y	Punct sfârșit	X / Y	Lungime segment
16	537.365,857 664.860,15	17	537.352,01 664.855,547	14.59 2	17	537.352,01 664.855,547	18	537.339,61 664.850,843	13.26 2	18	537.339,61 664.850,843	19	537.340,077 664.848,947	1.953
19	537.340,077 664.848,947	20	537.342,807 664.841,451	7.978	20	537.342,807 664.841,451	21	537.335,06 664.838,039	8.465	21	537.335,06 664.838,039	22	537.329,351 664.837,496	5.735
22	537.329,351 664.837,496	23	537.329,986 664.826,842	10.67 3	23	537.329,986 664.826,842	24	537.335,743 664.817,243	11.19 3	24	537.335,743 664.817,243	25	537.356,407 664.829,049	23.79 9
25	537.356,407 664.829,049	26	537.368,226 664.834,342	12.95	26	537.368,226 664.834,342	27	537.381,851 664.838,497	14.24 4	27	537.381,851 664.838,497	28	537.390,222 664.841,612	8.932
28	537.390,222 664.841,612	29	537.408,579 664.848,131	19.48	29	537.408,579 664.848,131	30	537.427,541 664.855,81	20.45 8	30	537.427,541 664.855,81	31	537.445,532 664.860,518	18.59 7
31	537.445,532 664.860,518	32	537.457,418 664.865,314	12.81 7	32	537.457,418 664.865,314	33	537.464,436 664.840,739	25.55 7	33	537.464,436 664.840,739	34	537.466,157 664.834,226	6.737
34	537.466,157 664.834,226	35	537.485,27 664.840,794	20.21	35	537.485,27 664.840,794	36	537.500,827 664.846,83	16.68 7	36	537.500,827 664.846,83	37	537.512,062 664.850,773	11.90 7
37	537.512,062 664.850,773	38	537.531,723 664.857,494	20.77 8	38	537.531,723 664.857,494	39	537.556,503 664.865,02	25.89 8	39	537.556,503 664.865,02	40	537.570,761 664.877,411	18.89
40	537.570,761 664.877,411	41	537.578,684 664.883,124	9.768	41	537.578,684 664.883,124	42	537.583,314 664.889,137	7.589	42	537.583,314 664.889,137	43	537.588,983 664.892,102	6.398
43	537.588,983 664.892,102	44	537.605,04 664.904,059	20.02	44	537.605,04 664.904,059	45	537.624,749 664.920,76	25.83 3	45	537.624,749 664.920,76	46	537.642,245 664.937,377	24.13
46	537.642,245 664.937,377	47	537.657,656 664.951,692	21.03 4	47	537.657,656 664.951,692	48	537.673,105 664.963,849	19.65 9	48	537.673,105 664.963,849	49	537.690,861 664.981,314	24.90 6
49	537.690,861 664.981,314	50	537.656,615 664.986,176	34.58 9	50	537.656,615 664.986,176	1	537.644,878 664.988,716	12.00 9					

** Lungimile segmentelor sunt determinate în planul de proiecție Stereo 70 și sunt rotunjite la 1 milimetru.

*** Distanța dintre puncte este formată din segmente cumulate ce sunt mai mici decât valoarea 1 milimetru.

**DATE DESPRE IMOBILUL NR. 1613**

Oficiul de Cadastru și Publicitate Imobiliară SUCEAVA
Biroul de Cadastru și Publicitate Imobiliară Campulung Moldovenesc

A. Partea I. Descrierea imobilului

TEREN Necunoscut

Adresa: Loc. Pojorâta, Jud. Suceava, Loc numit Izvorul Giumalau

Nr. Crt	Nr cadastral Nr. topografic	Suprafața* (mp)	Observații / Referințe
A1	35353	26.433	Sector cadastral:70 Teren neimprejmuit; CF 35353, nr. top. 2325/53, CF 35511, nr. top. 2325/4, 2325/51

B. Partea II. Proprietari și acte

Inscrieri privitoare la dreptul de proprietate și alte drepturi reale	Referințe
1613 / 30/10/2022	
Act Normativ nr. Lege nr. 7, din 13/03/1996 emis de Parlamentul României;	
B1	A1
Intabulare, drept de PROPRIETATE, dobandit prin Lege, cota actuala 1/1 1) NEIDENTIFICAT NEIDENTIFICAT	
Act Administrativ nr. Adeverință nr. 611, din 24/10/2022 emis de Primăria Comunei Pojorâta;	
B2	A1
Se notează posesia faptică în favoarea lui 1) CÎRLOANȚĂ DUMITRU	

C. Partea III. SARCINI .

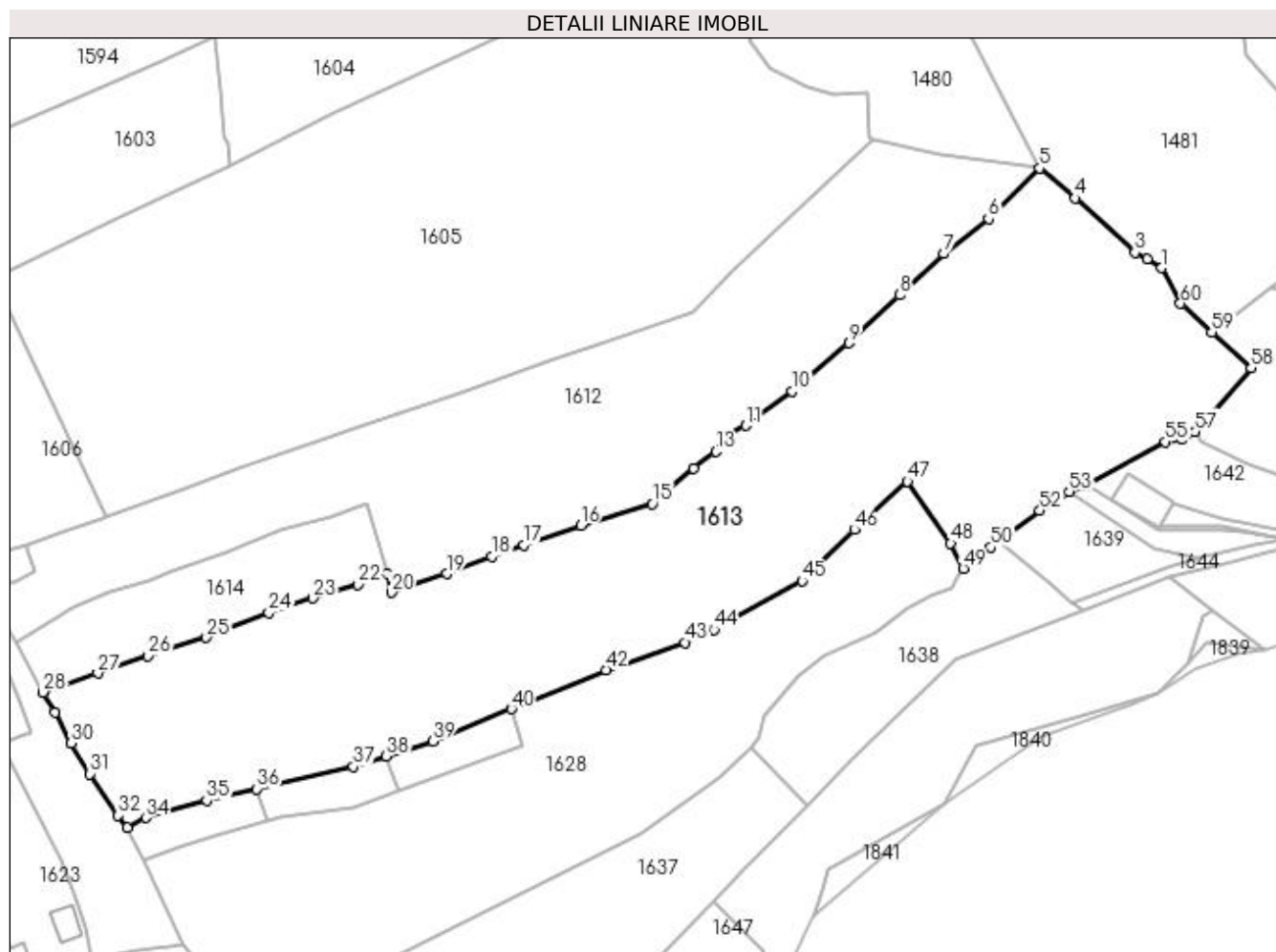
Inscrieri privind dezmembramintele dreptului de proprietate, drepturi reale de garanție și sarcini	Referințe
NU SUNT	

Anexa Nr. 1 La Partea I

Teren

Nr cadastral	Suprafața (mp)*	Observații / Referințe
35353	26.433	CF 35353, nr. top. 2325/53, CF 35511, nr. top. 2325/4, 2325/51

* Suprafața este determinată în planul de proiecție Stereo 70.



Date referitoare la teren

Crt	Categorie folosință	Intra vilan	Suprafața (mp)	Tarla	Parcelă	Nr. topo	Observații / Referințe
1	pasune	DA	2.308	-	-	-	
2	pasune	NU	24.125	-	-	-	

Lungime Segmente

1) Valorile lungimilor segmentelor sunt obținute din proiecție în plan.

Punct început	X / Y	Punct sfârșit	X / Y	Lungime segment	Punct început	X / Y	Punct sfârșit	X / Y	Lungime segment	Punct început	X / Y	Punct sfârșit	X / Y	Lungime segment
1	537.733,206 664.946,803	2	537.728,191 664.949,912	5.901	2	537.728,191 664.949,912	3	537.723,885 664.952,09	4.825	3	537.723,885 664.952,09	4	537.703,182 664.970,95	28.006
4	537.703,182 664.970,95	5	537.690,861 664.981,314	16.1	5	537.690,861 664.981,314	6	537.673,105 664.963,849	24.906	6	537.673,105 664.963,849	7	537.657,656 664.951,692	19.659
7	537.657,656 664.951,692	8	537.642,245 664.937,377	21.034	8	537.642,245 664.937,377	9	537.624,749 664.920,76	24.13	9	537.624,749 664.920,76	10	537.605,04 664.904,059	25.833
10	537.605,04 664.904,059	11	537.588,983 664.892,102	20.02	11	537.588,983 664.892,102	12	537.583,314 664.889,137	6.398	12	537.583,314 664.889,137	13	537.578,684 664.883,124	7.589
13	537.578,684 664.883,124	14	537.570,761 664.877,411	9.768	14	537.570,761 664.877,411	15	537.556,503 664.865,02	18.89	15	537.556,503 664.865,02	16	537.531,723 664.857,494	25.898

Punct început	X / Y	Punct sfârșit	X / Y	Lungime segment	Punct început	X / Y	Punct sfârșit	X / Y	Lungime segment	Punct început	X / Y	Punct sfârșit	X / Y	Lungime segment
16	537.531,723 664.857,494	17	537.512,062 664.850,773	20.778	17	537.512,062 664.850,773	18	537.500,827 664.846,83	11.907	18	537.500,827 664.846,83	19	537.485,27 664.840,794	16.687
19	537.485,27 664.840,794	20	537.466,157 664.834,226	20.21	20	537.466,157 664.834,226	21	537.464,436 664.840,739	6.737	21	537.464,436 664.840,739	22	537.454,637 664.836,985	10.493
22	537.454,637 664.836,985	23	537.438,865 664.832,356	16.437	23	537.438,865 664.832,356	24	537.423,617 664.827,269	16.074	24	537.423,617 664.827,269	25	537.401,944 664.818,627	23.332
25	537.401,944 664.818,627	26	537.381,607 664.812,322	21.292	26	537.381,607 664.812,322	27	537.364,284 664.806,302	18.339	27	537.364,284 664.806,302	28	537.345,347 664.799,74	20.042
28	537.345,347 664.799,74	29	537.349,512 664.792,719	8.163	29	537.349,512 664.792,719	30	537.355,108 664.782,12	11.986	30	537.355,108 664.782,12	31	537.361,634 664.771,464	12.496
31	537.361,634 664.771,464	32	537.371,348 664.757,055	17.378	32	537.371,348 664.757,055	33	537.374,428 664.752,812	5.243	33	537.374,428 664.752,812	34	537.381,016 664.756,248	7.43
34	537.381,016 664.756,248	35	537.402,054 664.762,3	21.891	35	537.402,054 664.762,3	36	537.419,357 664.766,266	17.752	36	537.419,357 664.766,266	37	537.452,923 664.773,96	34.437
37	537.452,923 664.773,96	38	537.464,229 664.777,547	11.861	38	537.464,229 664.777,547	39	537.480,358 664.782,664	16.921	39	537.480,358 664.782,664	40	537.507,641 664.794,006	29.547
40	537.507,641 664.794,006	41	537.513,518 664.796,449	6.365	41	537.513,518 664.796,449	42	537.540,478 664.807,429	29.11	42	537.540,478 664.807,429	43	537.567,767 664.816,952	28.903
43	537.567,767 664.816,952	44	537.577,932 664.821,414	11.101	44	537.577,932 664.821,414	45	537.608,421 664.838,258	34.832	45	537.608,421 664.838,258	46	537.626,632 664.856,07	25.474
46	537.626,632 664.856,07	47	537.645,031 664.872,75	24.834	47	537.645,031 664.872,75	48	537.659,997 664.851,389	26.082	48	537.659,997 664.851,389	49	537.664,335 664.842,617	9.786
49	537.664,335 664.842,617	50	537.673,884 664.850,038	12.094	50	537.673,884 664.850,038	51	537.676,465 664.852,247	3.397	51	537.676,465 664.852,247	52	537.690,898 664.862,716	17.83
52	537.690,898 664.862,716	53	537.701,084 664.869,286	12.121	53	537.701,084 664.869,286	54	537.707,015 664.871,432	6.307	54	537.707,015 664.871,432	55	537.734,485 664.886,465	31.314
55	537.734,485 664.886,465	56	537.740,219 664.887,539	5.834	56	537.740,219 664.887,539	57	537.744,696 664.890,059	5.138	57	537.744,696 664.890,059	58	537.764,171 664.912,06	29.382
58	537.764,171 664.912,06	59	537.750,548 664.924,473	18.43	59	537.750,548 664.924,473	60	537.739,689 664.934,368	14.691	60	537.739,689 664.934,368	1	537.733,206 664.946,803	14.023

** Lungimile segmentelor sunt determinate în planul de proiecție Stereo 70 și sunt rotunjite la 1 milimetru.

*** Distanța dintre puncte este formată din segmente cumulate ce sunt mai mici decât valoarea 1 milimetru.

**DATE DESPRE IMOBILUL NR. 1614**

Oficiul de Cadastru și Publicitate Imobiliară SUCEAVA
Biroul de Cadastru și Publicitate Imobiliară Campulung Moldovenesc

A. Partea I. Descrierea imobilului

TEREN Necunoscut

Adresa: Loc. Pojorâta, Jud. Suceava, Loc numit Izvorul Giumalau

Nr. Crt	Nr cadastral Nr. topografic	Suprafața* (mp)	Observații / Referințe
A1	32742	3.168	Sector cadastral:70 Teren neimprejmuit; Provenit din CF 32742, nr. cad. 3762

B. Partea II. Proprietari și acte

Inscrieri privitoare la dreptul de proprietate și alte drepturi reale		Referințe
14503 / 09/10/2015		
Act Notarial nr. 2976, din 08/10/2015 emis de Scraba Luminita Doru Paul;		
B2	Intabulare, drept de PROPRIETATEca bun comun, dobandit prin Conventie, cota actuala 1/1 1) UNGUREANU BOGDAN 2) UNGUREANU LARISA DANIELA	A1

C. Partea III. SARCINI .

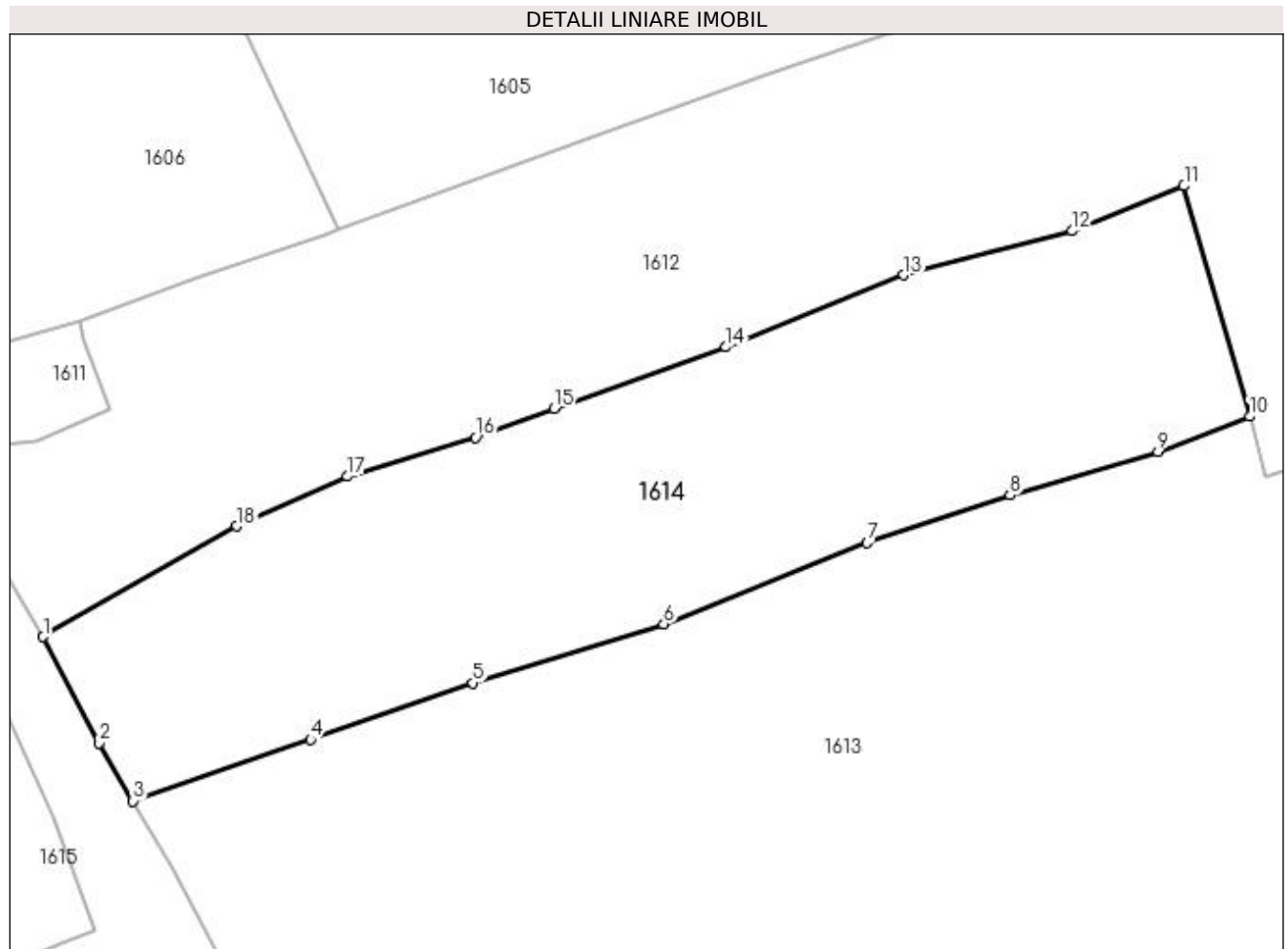
Inscrieri privind dezmembramintele dreptului de proprietate, drepturi reale de garanție și sarcini	Referințe
NU SUNT	

Anexa Nr. 1 La Partea I

Teren

Nr cadastral	Suprafața (mp)*	Observații / Referințe
32742	3.168	Provenit din CF 32742, nr. cad. 3762

* Suprafața este determinată în planul de proiecție Stereo 70.



Date referitoare la teren

Crt	Categorie folosință	Intravilan	Suprafața (mp)	Tarla	Parcelă	Nr. topo	Observații / Referințe
1	pasune	DA	1.100	-	-	-	
2	pasune	NU	2.068	-	-	-	

Lungime Segmente

1) Valorile lungimilor segmentelor sunt obținute din proiecție în plan.

Punct început	X / Y	Punct sfârșit	X / Y	Lungime segment (** (m)
1	537.335,743 664.817,243	2	537.341,673 664.805,933	12.77
2	537.341,673 664.805,933	3	537.345,347 664.799,74	7.201
3	537.345,347 664.799,74	4	537.364,284 664.806,302	20.042
4	537.364,284 664.806,302	5	537.381,607 664.812,322	18.339

Punct început	X / Y	Punct sfârșit	X / Y	Lungime segment (** (m)
5	537.381,607 664.812,322	6	537.401,944 664.818,627	21.292
6	537.401,944 664.818,627	7	537.423,617 664.827,269	23.332
7	537.423,617 664.827,269	8	537.438,865 664.832,356	16.074
8	537.438,865 664.832,356	9	537.454,637 664.836,985	16.437
9	537.454,637 664.836,985	10	537.464,436 664.840,739	10.493
10	537.464,436 664.840,739	11	537.457,418 664.865,314	25.557
11	537.457,418 664.865,314	12	537.445,532 664.860,518	12.817
12	537.445,532 664.860,518	13	537.427,541 664.855,81	18.597
13	537.427,541 664.855,81	14	537.408,579 664.848,131	20.458
14	537.408,579 664.848,131	15	537.390,222 664.841,612	19.48
15	537.390,222 664.841,612	16	537.381,851 664.838,497	8.932
16	537.381,851 664.838,497	17	537.368,226 664.834,342	14.244
17	537.368,226 664.834,342	18	537.356,407 664.829,049	12.95
18	537.356,407 664.829,049	1	537.335,743 664.817,243	23.799

** Lungimile segmentelor sunt determinate în planul de proiecție Stereo 70 și sunt rotunjite la 1 milimetru.

*** Distanța dintre puncte este formată din segmente cumulate ce sunt mai mici decât valoarea 1 milimetru.

**DATE DESPRE IMOBILUL NR. 1615**

Oficiul de Cadastru și Publicitate Imobiliară SUCEAVA
Biroul de Cadastru și Publicitate Imobiliară Campulung Moldovenesc

A. Partea I. Descrierea imobilului

TEREN Intravilan

Adresa: Loc. Pojorâta, Jud. Suceava, Loc numit Izvorul Giumalau

Nr. Crt	Nr cadastral Nr. topografic	Suprafața* (mp)	Observații / Referințe
A1	30254	374	Sector cadastral:70 Teren neimprejmuit; Provenit din CF 30254, nr. top. 2325/230

B. Partea II. Proprietari și acte

Inscrieri privitoare la dreptul de proprietate și alte drepturi reale		Referințe
1265 / 20/08/2003		
Act Notarial nr. Contract De Vanzare-Cumparare nr. 2362, din 24/06/2002 emis de BNP H.I.SCRABA;		
B1	Intabulare, drept de PROPRIETATEca bun comun in devalmasie, dobandit prin Conventie, cota actuala 1/1 1) CARP ION , sot 2) CARP VIORICA , sotie, LIPSĂ CNP	A1

C. Partea III. SARCINI

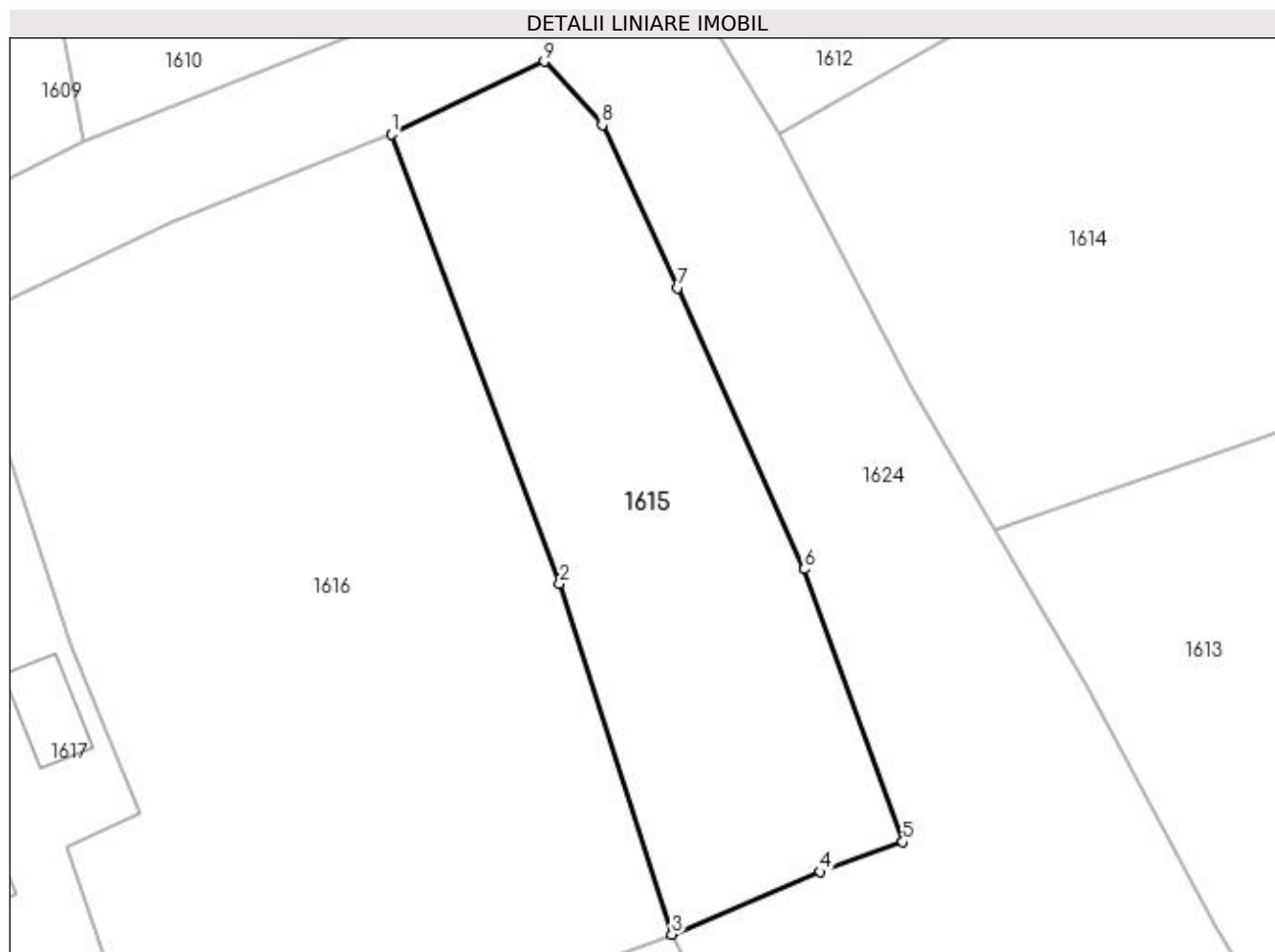
Inscrieri privind dezmembramintele dreptului de proprietate, drepturi reale de garanție și sarcini		Referințe
1265 / 20/08/2003		
Act Notarial nr. 2362, din 24/06/2002 emis de BNP H.I.SCRABA;		
C1	Intabulare, drept de SERVITUTEde trecere peste parcela nr. 2325/223 din CF 3591 Pojorata in favoarea parcelei nr. 2325/230 din acest CF. 1) NEIDENTIFICAT NEIDENTIFICAT	A1
2635 / 08/05/2009		
Hotarare Judecatoreasca nr. 1970, din 15/12/2008 emis de JUDECATORIA CAMPULUNG MOLDOVENESC;		
C2	se noteaza radierea dreptului de servitute de trecere stabilita in favoarea parcelei nr. 2325/230 peste parcela nr. 2325/2301 din CF 4221 Pojorata provenita din dezmembrarea parcelei nr. 2325/223 din CF 3591 Pojorata.	A1

Anexa Nr. 1 La Partea I

Teren

Nr cadastral	Suprafața (mp)*	Observații / Referințe
30254	374	Provenit din CF 30254, nr. top. 2325/230

* Suprafața este determinată în planul de proiecție Stereo 70.



Date referitoare la teren

Crt	Categorie folosință	Intra vilan	Suprafața (mp)	Tarla	Parcelă	Nr. topo	Observații / Referințe
1	faneata	DA	374	-	-	-	

Lungime Segmente

1) Valorile lungimilor segmentelor sunt obținute din proiecție în plan.

Punct început	X / Y	Punct sfârșit	X / Y	Lungime segment (** (m)
1	537.318,595 664.817,254	2	537.326,048 664.797,35	21.254
2	537.326,048 664.797,35	3	537.331,02 664.781,837	16.29
3	537.331,02 664.781,837	4	537.337,589 664.784,606	7.129
4	537.337,589 664.784,606	5	537.341,247 664.785,926	3.889
5	537.341,247 664.785,926	6	537.336,881 664.797,999	12.838

Punct început	X / Y	Punct sfârșit	X / Y	Lungime segment (** (m)
6	537.336,881 664.797,999	7	537.331,281 664.810,447	13.65
7	537.331,281 664.810,447	8	537.327,932 664.817,648	7.942
8	537.327,932 664.817,648	9	537.325,368 664.820,464	3.808
9	537.325,368 664.820,464	1	537.318,595 664.817,254	7.495

** Lungimile segmentelor sunt determinate în planul de proiecție Stereo 70 și sunt rotunjite la 1 milimetru.

*** Distanța dintre puncte este formată din segmente cumulate ce sunt mai mici decât valoarea 1 milimetru.

**DATE DESPRE IMOBILUL NR. 1616**

Oficiul de Cadastru și Publicitate Imobiliară SUCEAVA
Biroul de Cadastru și Publicitate Imobiliară Campulung Moldovenesc

A. Partea I. Descrierea imobilului

TEREN Intravilan

Adresa: Loc. Pojorâta, Str Izvorul Giumalău, Nr. 217, Jud. Suceava

Nr. Crt	Nr cadastral Nr. topografic	Suprafața* (mp)	Observații / Referințe
A1	30253	818	Sector cadastral:70 Teren neimprejmuț; Provenit din CF 30253, nr. top. 2325/229

B. Partea II. Proprietari și acte

Inscrieri privitoare la dreptul de proprietate și alte drepturi reale	Referințe
16210 / 17/11/2015	
Hotarare Judecatoreasca nr. 1970, din 15/12/2008 emis de Judecatoria Campulung Moldovenesc;	
B1	se notează DREPTUL DE SERVITUTE DE TRECERE, peste parcela 5 DR a imobilului cu nr. cad. 30728, portiunea marcată în documentația cadastrală (între punctele B-C-D din parcela 2325/2232 din raportul de expertiză) în favoarea imobilului de sub A1
6426 / 23/04/2021	
Act Notarial nr. CONTRACT VANZARE CUMPARARE 2292, din 22/04/2021 emis de Paduraru Iulia;	
B2	Intabulare, drept de PROPRIETATE, ca bun comun, dobandit prin Conventie, cota actuala 1/1 1) CAMAȘE MIHAELA-ELENA 2) CAMAȘE TIBERIUS
Act Notarial nr. CONTRACT IPOTECA 2293, din 22/04/2021 emis de Paduraru Iulia;	
B3	notare interdicție de grevare cu sarcini si/sau servituti a imobilului 1) ALPHA BANK ROMANIA SA, CIF:5062063

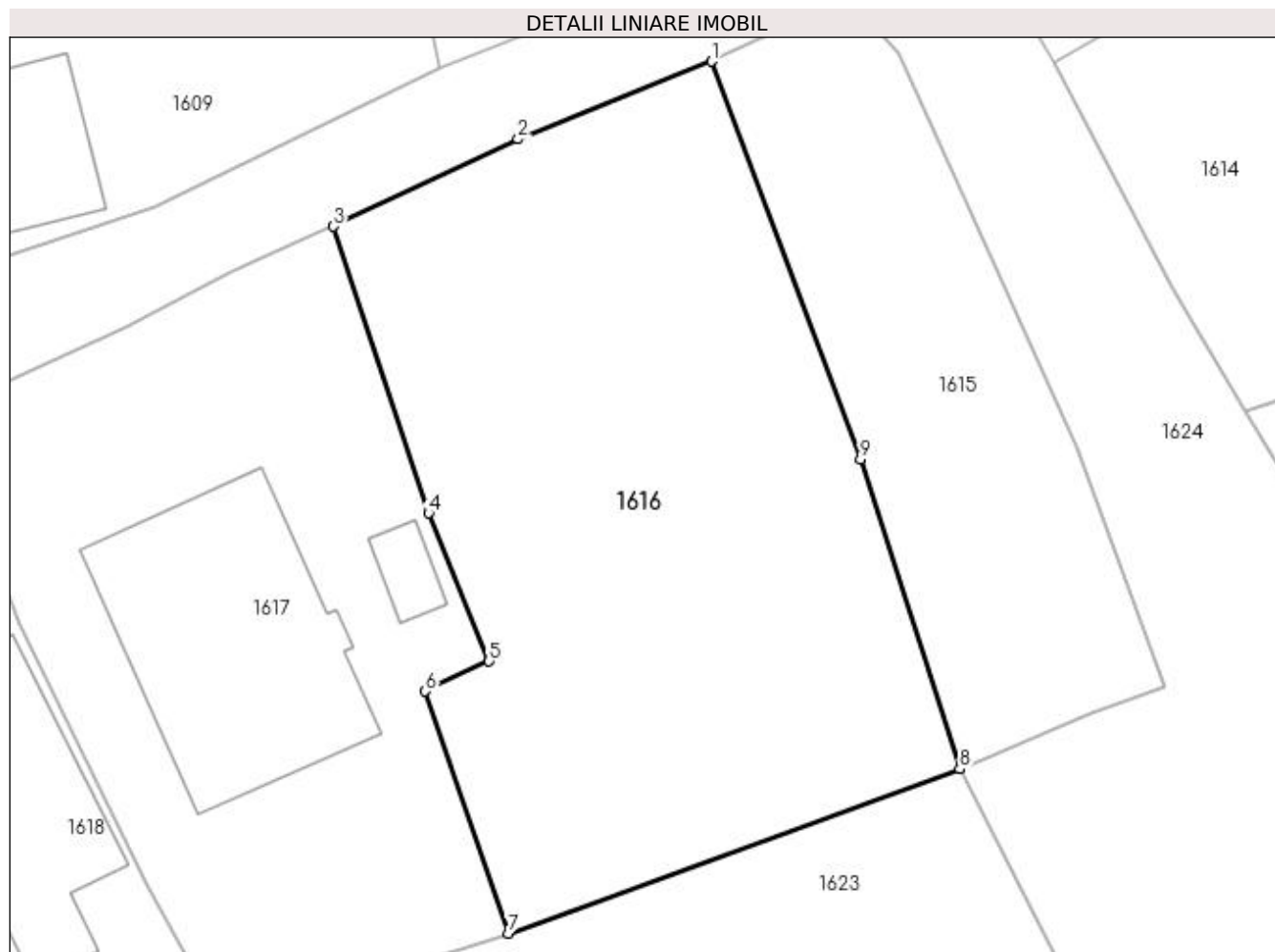
C. Partea III. SARCINI

Inscrieri privind dezmembramintele dreptului de proprietate, drepturi reale de garanție și sarcini	Referințe
6426 / 23/04/2021	
Act Notarial nr. CONTRACT IPOTECA 2293, din 22/04/2021 emis de Paduraru Iulia;	
C1	Intabulare, drept de IPOTECA, Valoare:275000 LEI si celelalte obligatii de plata aferente creditului 1) ALPHA BANK ROMANIA SA, CIF:9999999999999
19007 / 25/11/2022	
Act Administrativ nr. 26664, din 22/11/2022 emis de SERVICIUL FISCAL MUNICIPAL CAMPULUNG (Administrativ nr. 26682, din 22/11/2022 emis de SERVICIUL FISCAL MUNICIPAL CAMPULUNG MOLDOVENESC;);	
C2	se notează procesul verbal de sechestrul asigurator nr. 26664.2.11.2022 emis de Serviciul Fiscal Municipal Câmpulung Moldovenesc pentru suma de 1029296 lei, asupra cotei de bun comun care aparține numitului Camase Tiberius. 1) SERVICIUL FISCAL MUNICIPAL CAMPULUNG MOLDOVENESC, CIF:4327251
5640 / 11/04/2023	
Hotarare Judecatoreasca nr. INCHEIERE 306/CS/2023, din 10/01/2023 emis de JUDECATORIA IASI (act administrativ nr 2777/2022 din 06.04.2023, emis de SCPEJ ZABOLOTNAI SI MURARIU);	
C3	se noteaza incuviintarea executarii silite asupra imobilului pentru suma de 17702,61 lei reprezentand sold neachitat din suma imprumutata , 6748,28 lei reprezentand dobanda si 403,80 lei reprezentand comisioane , penalizari si alte taxe , asupra cotei din cota de bun comun care apartine numitului Camase Tiberius , in favoarea creditorului SVEA EKONOMI CYPRUS LIMITED , precum si cheltuielile de executare.

Anexa Nr. 1 La Partea I**Teren**

Nr cadastral	Suprafața (mp)*	Observații / Referințe
30253	818	Provenit din CF 30253, nr. top. 2325/229

* Suprafața este determinată în planul de proiecție Stereo 70.

**Date referitoare la teren**

Crt	Categorie folosință	Intravilan	Suprafața (mp)	Tarla	Parcelă	Nr. topo	Observații / Referințe
1	faneata	DA	818	-	-	-	

Lungime Segmente

1) Valorile lungimilor segmentelor sunt obținute din proiecție în plan.

Punct început	X / Y	Punct sfârșit	X / Y	Lungime segment (** (m)
1	537.318,595 664.817,254	2	537.308,907 664.813,36	10.441
2	537.308,907 664.813,36	3	537.299,656 664.808,994	10.23

Punct început	X / Y	Punct sfârșit	X / Y	Lungime segment (** (m)
3	537.299,656 664.808,994	4	537.304,417 664.794,645	15.118
4	537.304,417 664.794,645	5	537.307,445 664.787,23	8.009
5	537.307,445 664.787,23	6	537.304,262 664.785,731	3.518
6	537.304,262 664.785,731	7	537.308,413 664.773,612	12.81
7	537.308,413 664.773,612	8	537.331,02 664.781,837	24.057
8	537.331,02 664.781,837	9	537.326,048 664.797,35	16.29
9	537.326,048 664.797,35	1	537.318,595 664.817,254	21.254

** Lungimile segmentelor sunt determinate în planul de proiecție Stereo 70 și sunt rotunjite la 1 milimetru.

*** Distanța dintre puncte este formată din segmente cumulate ce sunt mai mici decât valoarea 1 milimetru.



DATE DESPRE IMOBILUL NR. 1617

Oficiul de Cadastru și Publicitate Imobiliară SUCEAVA
Biroul de Cadastru și Publicitate Imobiliară Campulung Moldovenesc

A. Partea I. Descrierea imobilului

TEREN Intravilan

Adresa: Loc. Pojorâta, Jud. Suceava, Loc numit Izvorul Giumalau

Nr. Crt	Nr cadastral Nr. topografic	Suprafața* (mp)	Observații / Referințe
A1	32754	672	Sector cadastral:70 Teren neimprejmuit; Provenit din CF 32754, nr. cad. 32754

Construcții

Crt	Nr cadastral Nr. topografic	Adresa	Observații / Referințe
A1.1		Loc. Pojorâta, Jud. Suceava, Loc numit Izvorul Giumalau	Nr. niveluri:2; S. construita la sol:146 mp; S. construita desfasurata:292 mp; Casă de locuit, P+M
A1.2		Loc. Pojorâta, Jud. Suceava, Loc numit Izvorul Giumalau	Nr. niveluri:1; S. construita la sol:11 mp; S. construita desfasurata:11 mp; Anexă, P

B. Partea II. Proprietari și acte

Inscrieri privitoare la dreptul de proprietate și alte drepturi reale		Referințe
6425 / 23/04/2021		
Act Notarial nr. CONTRACT VANZARE CUMPARARE 2292, din 22/04/2021 emis de Paduraru Iulia;		
B1	Intabulare, drept de PROPRIETATE, dobandit prin Conventie, cota actuala 1/1 1) CAMAȘE MIHAELA-ELENA 2) CAMAȘE TIBERIUS	A1, A1.1
Act Notarial nr. CONTRACT IPOTECA 2293, din 22/04/2021 emis de Paduraru Iulia;		
B2	notare interdicție de grevare cu sarcini si/sau servituti a imobilului 1) ALPHA BANK ROMANIA SA, CIF:9999999999999	A1, A1.1
1617 / 30/10/2022		
Act Administrativ nr. Adeverință nr. 1700, din 02/11/2022 emis de Primăria Comunei Pojorâta;		
B3	Intabulare, drept de PROPRIETATE, dobandit prin Lege, cota actuala 1/1 1) CAMAȘE MIHAELA-ELENA 2) CAMAȘE TIBERIUS	A1.2

C. Partea III. SARCINI

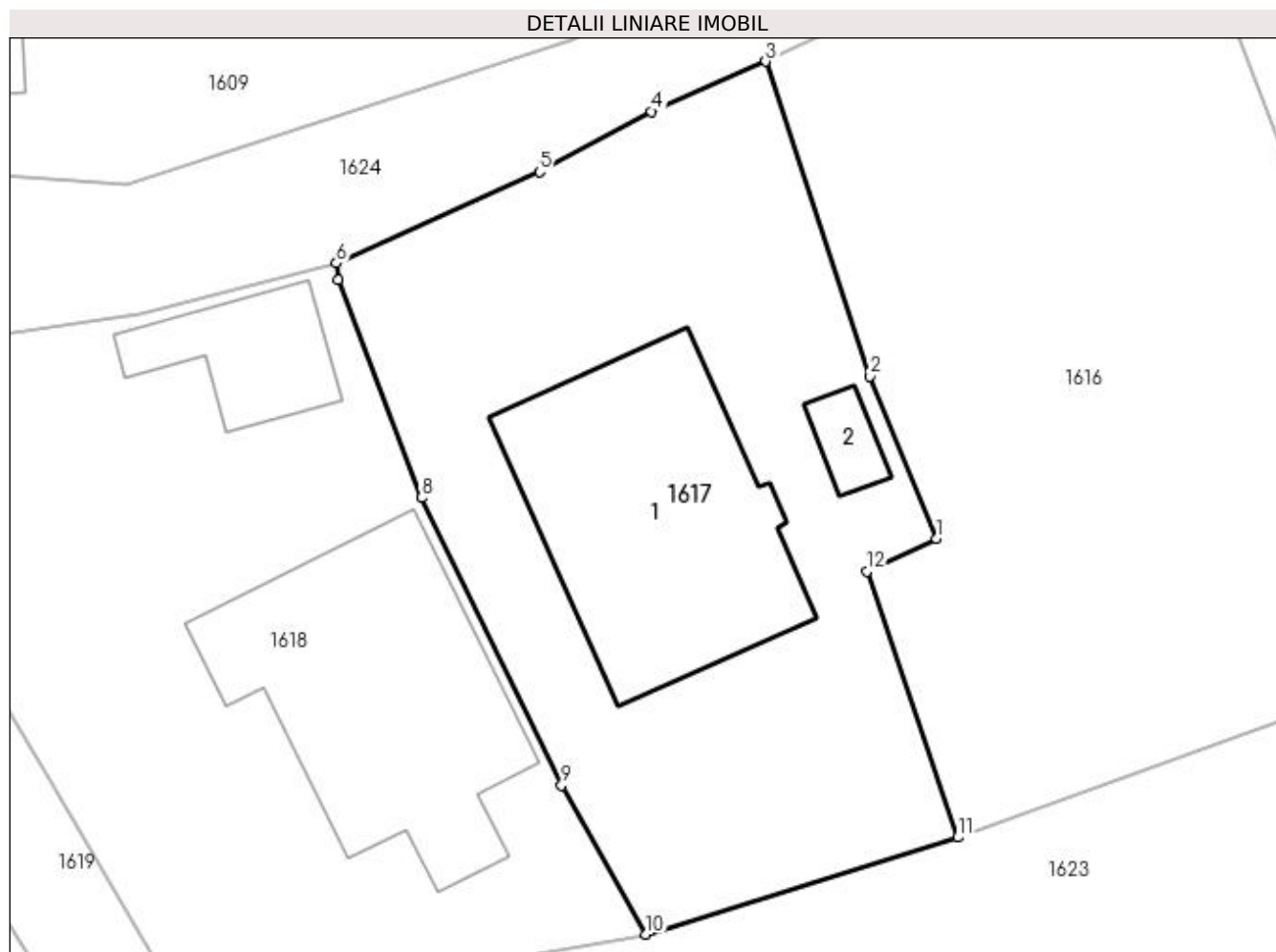
Inscrieri privind dezmembramintele dreptului de proprietate, drepturi reale de garanție și sarcini		Referințe
6425 / 23/04/2021		
Act Notarial nr. CONTRACT IPOTECA 2293, din 22/04/2021 emis de Paduraru Iulia;		
C1	Intabulare, drept de IPOTECA, Valoare:275000 LEI si celelalte obligatii de plata aferente creditului 1) ALPHA BANK ROMANIA SA, CIF:5062063	A1
19008 / 25/11/2022		
Act Administrativ nr. 26664, din 22/11/2022 emis de SERVICIUL FISCAL MUNICIPAL CAMPULUNG MOLDOVENESC (Administrativ nr. 26682, din 22/11/2022 emis de SERVICIUL FISCAL MUNICIPAL CAMPULUNG MOLDOVENESC);		
C2	se notează procesul verbal de sechestrul asigurator nr. 26664.2.11.2022 emis de Serviciul Fiscal Municipal Câmpulung Moldovenesc pentru suma de 1029296 lei, asupra cotei de bun comun care aparține numitului Camase Tiberius. 1) SERVICIUL FISCAL MUNICIPAL CAMPULUNG MOLDOVENESC, CIF:4327251	A1, A1.1
5641 / 11/04/2023		
Hotarare Judecatoreasca nr. 306/CS/2023, din 10/01/2023 emis de JUDECATORIA IASI (act administrativ nr 2777/2022 din 27.03.2023, emis de SCPEJ ZABOLOTNAI SI MURARIU);		
C3	se noteaza incuviintarea executarii silite asupra imobilului pentru suma de 17702,61 lei reprezentand sold neachitat din suma imprumutata , 6748,28 lei reprezentand dobanda si 403,80 lei reprezentand comisioane , penalizari si alte taxe , asupra cotei din cota de bun comun care apartine numitului Camase Tiberius , in	A1, A1.1

Inscrieri privind dezmembramintele dreptului de proprietate, drepturi reale de garanție și sarcini		Referințe
C3	favoarea creditorului SVEA EKONOMI CYPRUS LIMITED , precum si cheltuielile de executare .	A1, A1.1

Anexa Nr. 1 La Partea I**Teren**

Nr cadastral	Suprafața (mp)*	Observații / Referințe
32754	672	Provenit din CF 32754, nr. cad. 32754

* Suprafața este determinată în planul de proiecție Stereo 70.

**Date referitoare la teren**

Crt	Categorie folosință	Intra vilan	Suprafața (mp)	Tarla	Parcelă	Nr. topo	Observații / Referințe
1	curți constructii	DA	251	-	-	-	
2	faneata	DA	421	-	-	-	

Date referitoare la construcții

Crt	Număr	Destinație construcție	Supraf. (mp)	Situație juridică	Observații / Referințe
A1.1		construcții de locuințe	146	Cu acte	Nr. niveluri:2; S. construita la sol:146 mp; S. construita desfasurata:292 mp; Casă de locuit, P+M
A1.2		construcții anexa	11	Cu acte	Nr. niveluri:1; S. construita la sol:11 mp; S. construita desfasurata:11 mp; Anexă, P

Lungime Segmente

1) Valorile lungimilor segmentelor sunt obținute din proiecție în plan.

Punct început	X / Y	Punct sfârșit	X / Y	Lungime segment (** (m)
1	537.307,445 664.787,23	2	537.304,417 664.794,645	8.009
2	537.304,417 664.794,645	3	537.299,656 664.808,994	15.118

Punct început	X / Y	Punct sfârşit	X / Y	Lungime segment (** (m)
3	537.299,656 664.808,994	4	537.294,435 664.806,717	5.696
4	537.294,435 664.806,717	5	537.289,329 664.803,96	5.803
5	537.289,329 664.803,96	6	537.280,066 664.799,792	10.158
6	537.280,066 664.799,792	7	537.280,154 664.799,026	0.771
7	537.280,154 664.799,026	8	537.283,939 664.789,099	10.624
8	537.283,939 664.789,099	9	537.290,336 664.775,977	14.598
9	537.290,336 664.775,977	10	537.294,194 664.769,192	7.805
10	537.294,194 664.769,192	11	537.308,413 664.773,612	14.89
11	537.308,413 664.773,612	12	537.304,262 664.785,731	12.81
12	537.304,262 664.785,731	1	537.307,445 664.787,23	3.518

** Lungimile segmentelor sunt determinate în planul de proiecție Stereo 70 și sunt rotunjite la 1 milimetru.

*** Distanța dintre puncte este formată din segmente cumulate ce sunt mai mici decât valoarea 1 milimetru.

**DATE DESPRE IMOBILUL NR. 1618**

Oficiul de Cadastru și Publicitate Imobiliară SUCEAVA
Biroul de Cadastru și Publicitate Imobiliară Campulung Moldovenesc

A. Partea I. Descrierea imobilului

TEREN Intravilan

Adresa: Loc. Pojorâta, Str Izvorul Giumalău, Nr. 219, Jud. Suceava

Nr. Crt	Nr cadastral Nr. topografic	Suprafața* (mp)	Observații / Referințe
A1	31014	728	Sector cadastral:70 Teren neimprejmuit; Provenit din CF 31014, nr. cad. 31014

Construcții

Crt	Nr cadastral Nr. topografic	Adresa	Observații / Referințe
A1.1		Loc. Pojorâta, Str Izvorul Giumalău, Nr. 219, Jud. Suceava	Nr. niveluri:3; S. construita la sol:146 mp; S. construita desfasurata:415 mp; Casă de locuit, P+E+M
A1.2		Loc. Pojorâta, Str Izvorul Giumalău, Nr. 219, Jud. Suceava	Nr. niveluri:1; S. construita la sol:39 mp; S. construita desfasurata:39 mp; Anexă, P

B. Partea II. Proprietari și acte

Inscrieri privitoare la dreptul de proprietate și alte drepturi reale		Referințe
1238 / 13/09/2000		
Hotarare Judecatoreasca nr. 41, din 06/01/1994 emis de Judecatoria Campulung Moldovenesc;		
B1	Intabulare, drept de PROPRIETATE, dobandit prin Hotarare Judecatoreasca, cota actuala 664/728 1) CHIRIAC IULIAN 2) CHIRIAC VIORICA	A1
Hotarare Judecatoreasca nr. 41, din 06/01/1994 emis de Judecatoria Campulung Moldovenesc (nr. 4300, din 08/07/2011 emis de PRIMARIA POJORATA (act administrativ nr. 4258/06-07-2011 emis de PRIMARIA POJORATA;));		
B2	Intabulare, drept de PROPRIETATE, dobandit prin Hotarare Judecatoreasca, cota actuala 1/1 1) CHIRIAC IULIAN 2) CHIRIAC VIORICA	A1.1
7208 / 11/07/2011		
Act Administrativ nr. 4300, din 08/07/2011 emis de Primăria Comunei Pojorâta (act administrativ nr. 4258/06-07-2011 emis de PRIMARIA POJORATA;);		
B3	Intabulare, drept de PROPRIETATE, dobandit prin Construire, cota actuala 1/1 1) CHIRIAC IULIAN 2) CHIRIAC VIORICA	A1.2
1618 / 30/10/2022		
Act Normativ nr. Lege nr. 7, din 13/03/1996 emis de Parlamentul României;		
B4	Intabulare, drept de PROPRIETATE, dobandit prin Lege, cota actuala 64/728 1) NEIDENTIFICAT NEIDENTIFICAT	A1
Act Administrativ nr. Adeverință nr. 612, din 24/10/2022 emis de Primăria Comunei Pojorâta;		
B5	Se notează posesia faptică în favoarea lui 1) CHIRIAC IULIAN 2) CHIRIAC VIORICA	A1

C. Partea III. SARCINI .

Inscrieri privind dezmembramintele dreptului de proprietate, drepturi reale de garanție și sarcini	Referințe
NU SUNT	

Anexa Nr. 1 La Partea I

Teren

Nr cadastral	Suprafața (mp)*	Observații / Referințe
31014	728	Provenit din CF 31014, nr. cad. 31014

* Suprafața este determinată în planul de proiecție Stereo 70.



Date referitoare la teren

Crt	Categorie folosință	Intra vilan	Suprafața (mp)	Tarla	Parcelă	Nr. topo	Observații / Referințe
1	curți constructii	DA	373	-	-	-	
2	faneata	DA	355	-	-	-	

Date referitoare la construcții

Crt	Număr	Destinație construcție	Supraf. (mp)	Situație juridică	Observații / Referințe
A1.1		construcții de locuințe	146	Cu acte	Nr. niveluri:3; S. construita la sol:146 mp; S. construita desfasurata:415 mp; Casă de locuit, P+E+M
A1.2		construcții anexa	39	Cu acte	Nr. niveluri:1; S. construita la sol:39 mp; S. construita desfasurata:39 mp; Anexă, P

Lungime Segmente

1) Valorile lungimilor segmentelor sunt obținute din proiecție în plan.

Punct început	X / Y	Punct sfârșit	X / Y	Lungime segment (** (m)
1	537.261,663 664.796,119	2	537.255,357 664.795,519	6.334
2	537.255,357 664.795,519	3	537.267,099 664.776,123	22.673

Punct început	X / Y	Punct sfârșit	X / Y	Lungime segment (** (m)
3	537.267,099 664.776,123	4	537.272,918 664.766,063	11.622
4	537.272,918 664.766,063	5	537.279,255 664.765,431	6.368
5	537.279,255 664.765,431	6	537.289,208 664.768,301	10.359
6	537.289,208 664.768,301	7	537.294,194 664.769,192	5.065
7	537.294,194 664.769,192	8	537.290,336 664.775,977	7.805
8	537.290,336 664.775,977	9	537.283,939 664.789,099	14.598
9	537.283,939 664.789,099	10	537.280,154 664.799,026	10.624
10	537.280,154 664.799,026	11	537.280,066 664.799,792	0.771
11	537.280,066 664.799,792	12	537.271,073 664.797,455	9.292
12	537.271,073 664.797,455	1	537.261,663 664.796,119	9.504

** Lungimile segmentelor sunt determinate în planul de proiecție Stereo 70 și sunt rotunjite la 1 milimetru.

*** Distanța dintre puncte este formată din segmente cumulate ce sunt mai mici decât valoarea 1 milimetru.

**DATE DESPRE IMOBILUL NR. 1619**

Oficiul de Cadastru și Publicitate Imobiliară SUCEAVA
 Biroul de Cadastru și Publicitate Imobiliară Campulung Moldovenesc

A. Partea I. Descrierea imobilului

TEREN Intravilan

Adresa: Loc. Pojorâta, Jud. Suceava, Loc numit Izvorul Giumalau

Nr. Crt	Nr cadastral Nr. topografic	Suprafața* (mp)	Observații / Referințe
A1	32306	176	Sector cadastral:70 Teren neimprejmuit; Provenit din CF 32306, nr. cad. 32306

B. Partea II. Proprietari și acte

Inscrieri privitoare la dreptul de proprietate și alte drepturi reale		Referințe
17878 / 18/11/2014		
Act Notarial nr. 2085, din 17/11/2014 emis de IOTE ELENA;		
B1	Intabulare, drept de PROPRIETATEca bun comun, dobandit prin Conventie, cota actuala 1/1 1) CHIRIAC IULIAN 2) CHIRIAC VIORICA	A1

C. Partea III. SARCINI .

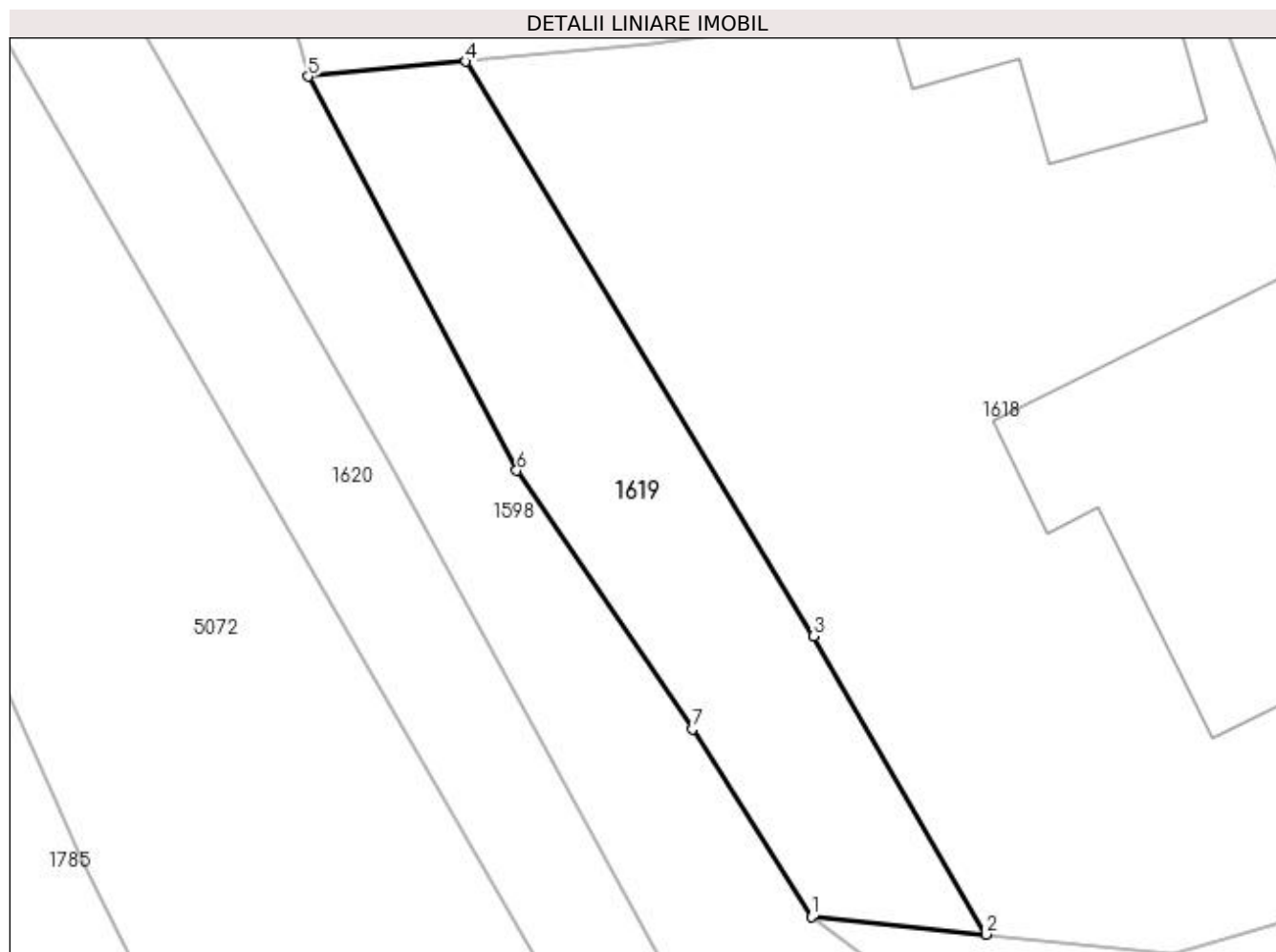
Inscrieri privind dezmembramintele dreptului de proprietate, drepturi reale de garanție și sarcini	Referințe
NU SUNT	

Anexa Nr. 1 La Partea I

Teren

Nr cadastral	Suprafața (mp)*	Observații / Referințe
32306	176	Provenit din CF 32306, nr. cad. 32306

* Suprafața este determinată în planul de proiecție Stereo 70.



Date referitoare la teren

Crt	Categorie folosință	Intra vilan	Suprafața (mp)	Tarla	Parcelă	Nr. topo	Observații / Referințe
1	pasune	DA	176	-	-	-	

Lungime Segmente

1) Valorile lungimilor segmentelor sunt obținute din proiecție în plan.

Punct început	X / Y	Punct sfârșit	X / Y	Lungime segment (** (m)
1	537.267,028 664.766,65	2	537.272,918 664.766,063	5.919
2	537.272,918 664.766,063	3	537.267,099 664.776,123	11.622
3	537.267,099 664.776,123	4	537.255,357 664.795,519	22.673
4	537.255,357 664.795,519	5	537.250,031 664.795,012	5.35
5	537.250,031 664.795,012	6	537.257,068 664.781,713	15.046

Punct început	X / Y	Punct sfârșit	X / Y	Lungime segment (** (m)
6	537.257,068 664.781,713	7	537.263,006 664.772,993	10.55
7	537.263,006 664.772,993	1	537.267,028 664.766,65	7.511

** Lungimile segmentelor sunt determinate în planul de proiecție Stereo 70 și sunt rotunjite la 1 milimetru.

*** Distanța dintre puncte este formată din segmente cumulate ce sunt mai mici decât valoarea 1 milimetru.

**DATE DESPRE IMOBILUL NR. 1620**

Oficiul de Cadastru și Publicitate Imobiliară SUCEAVA
Biroul de Cadastru și Publicitate Imobiliară Campulung Moldovenesc

A. Partea I. Descrierea imobilului

TEREN Intravilan

Adresa: Loc. Pojorâta, Jud. Suceava, Loc numit Izvorul Giumalau

Nr. Crt	Nr cadastral Nr. topografic	Suprafața* (mp)	Observații / Referințe
A1		174	Sector cadastral:70 Teren neimprejmuit;

B. Partea II. Proprietari și acte

Inscrieri privitoare la dreptul de proprietate și alte drepturi reale	Referințe
1620 / 30/10/2022	
Act Normativ nr. Lege nr. 7, din 13/03/1996 emis de Parlamentul României;	
B1	A1
Inscrierea provizorie, drept de PROPRIETATE, dobandit prin Lege, cota actuala 1/1 1) COMUNA POJORÂTA, CIF:4441425	

C. Partea III. SARCINI .

Inscrieri privind dezmembramintele dreptului de proprietate, drepturi reale de garanție și sarcini	Referințe
NU SUNT	

Anexa Nr. 1 La Partea I

Teren

Nr cadastral	Suprafața (mp)*	Observații / Referințe
	174	

* Suprafața este determinată în planul de proiecție Stereo 70.



Date referitoare la teren

Crt	Categorie folosință	Intra vilan	Suprafața (mp)	Tarla	Parcelă	Nr. topo	Observații / Referințe
1	pasune	DA	174	-	-	-	

Lungime Segmente

1) Valorile lungimilor segmentelor sunt obținute din proiecție în plan.

Punct început	X / Y	Punct sfârșit	X / Y	Lungime segment (** (m)
1	537.264,024 664.761,387	2	537.252,747 664.782,002	23.498
2	537.252,747 664.782,002	3	537.242,975 664.799,225	19.802
3	537.242,975 664.799,225	4	537.238,092 664.799,241	4.883
4	537.238,092 664.799,241	5	537.257,976 664.764,86	39.717
5	537.257,976 664.764,86	6	537.260,147 664.760,67	4.719

Punct început	X / Y	Punct sfârșit	X / Y	Lungime segment (** (m)
6	537.260,147 664.760,67	1	537.264,024 664.761,387	3.943

** Lungimile segmentelor sunt determinate în planul de proiecție Stereo 70 și sunt rotunjite la 1 milimetru.

*** Distanța dintre puncte este formată din segmente cumulate ce sunt mai mici decât valoarea 1 milimetru.

**DATE DESPRE IMOBILUL NR. 1621**

Oficiul de Cadastru și Publicitate Imobiliară SUCEAVA
Biroul de Cadastru și Publicitate Imobiliară Campulung Moldovenesc

A. Partea I. Descrierea imobilului

TEREN Intravilan

Adresa: Loc. Pojorâta, Jud. Suceava, Loc numit Izvorul Giumalau

Nr. Crt	Nr cadastral Nr. topografic	Suprafața* (mp)	Observații / Referințe
A1	32305	171	Sector cadastral:70 Teren neimprejmuit; Provenit din CF 32305, nr. cad. 32305

B. Partea II. Proprietari și acte

Inscrieri privitoare la dreptul de proprietate și alte drepturi reale		Referințe
17877 / 18/11/2014		
Act Notarial nr. 2513, din 17/06/1996 emis de BNP Scraba Horia Ilie;		
B1	Intabulare, drept de PROPRIETATEca bun comun, dobandit prin Conventie, cota actuala 1/4 1) POPESCU MARIANA 2) POPESCU CĂTĂLIN	A1
B2	Intabulare, drept de PROPRIETATEca bun comun, dobandit prin Conventie, cota actuala 3/4 1) NEGREANU FLOREA 2) NEGREANU LUIZA-CORNELIA, LIPSĂ CNP	A1

C. Partea III. SARCINI .

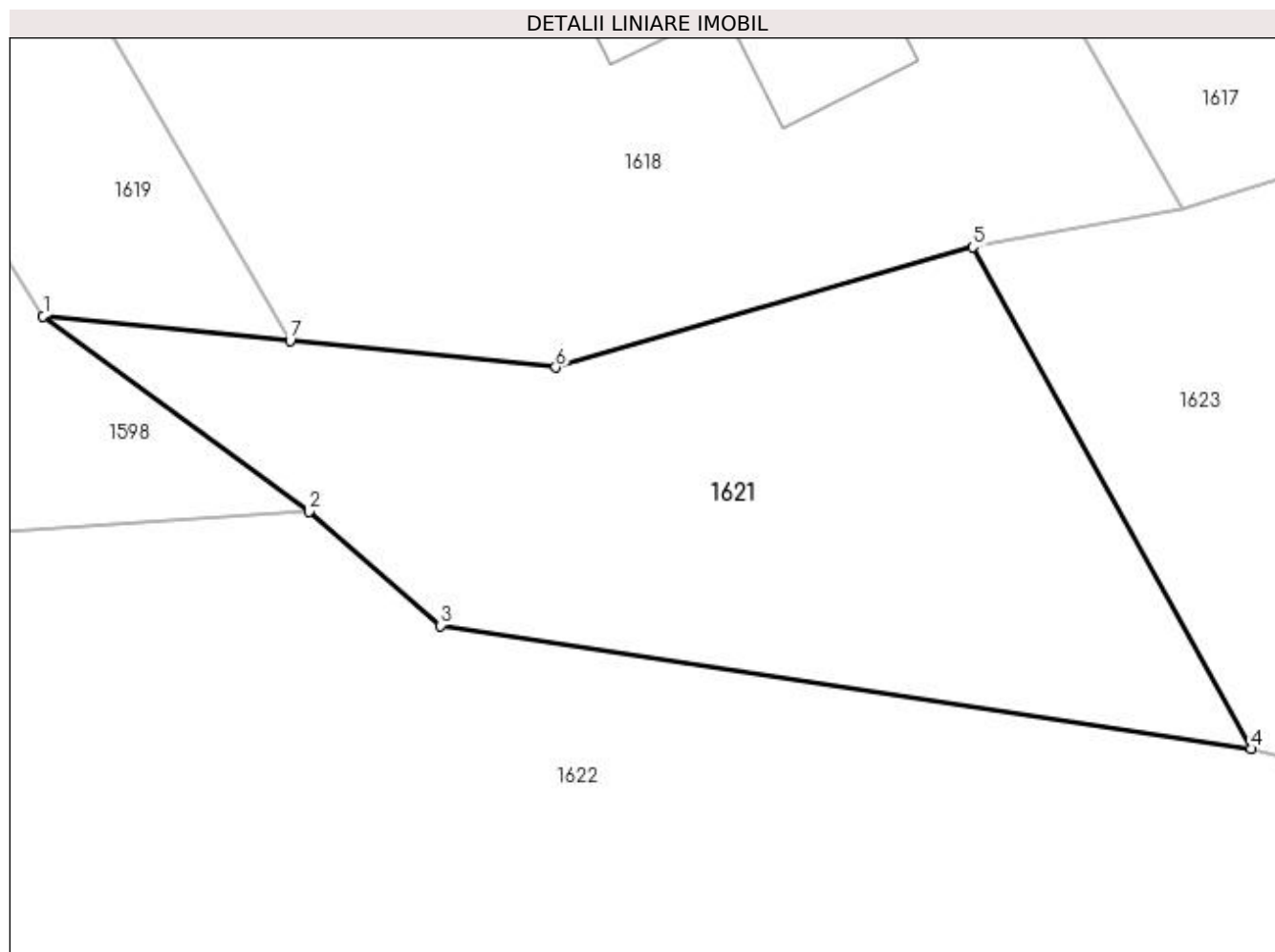
Inscrieri privind dezmembramintele dreptului de proprietate, drepturi reale de garanție și sarcini	Referințe
NU SUNT	

Anexa Nr. 1 La Partea I

Teren

Nr cadastral	Suprafața (mp)*	Observații / Referințe
32305	171	Provenit din CF 32305, nr. cad. 32305

* Suprafața este determinată în planul de proiecție Stereo 70.



Date referitoare la teren

Crt	Categorie folosință	Intra vilan	Suprafața (mp)	Tarla	Parcelă	Nr. topo	Observații / Referințe
1	pașune	DA	171	-	-	-	

Lungime Segmente

1) Valorile lungimilor segmentelor sunt obținute din proiecție în plan.

Punct început	X / Y	Punct sfârșit	X / Y	Lungime segment (** (m)
1	537.267,028 664.766,65	2	537.273,371 664.761,992	7.87
2	537.273,371 664.761,992	3	537.276,511 664.759,272	4.154
3	537.276,511 664.759,272	4	537.295,843 664.756,333	19.554
4	537.295,843 664.756,333	5	537.289,208 664.768,301	13.684
5	537.289,208 664.768,301	6	537.279,255 664.765,431	10.359

Punct început	X / Y	Punct sfârșit	X / Y	Lungime segment (** (m)
6	537.279,255 664.765,431	7	537.272,918 664.766,063	6.368
7	537.272,918 664.766,063	1	537.267,028 664.766,65	5.919

** Lungimile segmentelor sunt determinate în planul de proiecție Stereo 70 și sunt rotunjite la 1 milimetru.

*** Distanța dintre puncte este formată din segmente cumulate ce sunt mai mici decât valoarea 1 milimetru.

**DATE DESPRE IMOBILUL NR. 1622**

Oficiul de Cadastru și Publicitate Imobiliară SUCEAVA
Biroul de Cadastru și Publicitate Imobiliară Campulung Moldovenesc

A. Partea I. Descrierea imobilului

TEREN Extravilan

Adresa: Jud. Suceava, Loc numit Izvorul Giumalau

Nr. Crt	Nr cadastral Nr. topografic	Suprafața* (mp)	Observații / Referințe
A1	31085	7.297	Sector cadastral:70 Teren neimprejmuit; CF 31085, nr. top. 3403, U.P. II, U.A. 178VV%

B. Partea II. Proprietari și acte

Inscrieri privitoare la dreptul de proprietate și alte drepturi reale		Referințe
1622 / 30/10/2022		
Act Normativ nr. Hotărâre nr. 1.705, din 29/11/2006 emis de Guvernul României;		
B1	Intabulare, drept de PROPRIETATE, dobandit prin Lege, cota actuala 1/1 1) STATUL ROMÂN PRIN MINISTERUL MEDIULUI, APELOR ȘI PĂDURILOR - DOMENIUL PUBLIC, CIF: 16335444	A1
Act Normativ nr. Hotărâre nr. 1.705, din 29/11/2006 emis de Guvernul României (Act Normativ: Anexa nr. 3 - Inventarul centralizat al bunurilor din domeniul public al Statului, poziția nr.1363; Act Normativ: Ordin Ministru nr. 496 din 09.03.2016 și Aviz CTAS nr. 140 din 04.06.2015 emise de Ministerul Apelor și Pădurilor; Act Administrativ; Declarație nr. 19147 din 12.12.2022 emis de Direcția Silvică Suceava.);		
B2	Intabulare, drept de ADMINISTRARE, dobandit prin Lege, cota actuala 1/1 1) REGIA NAȚIONALĂ A PĂDURILOR ROMSILVA RA, CIF:1590120, PRIN DIRECȚIA SILVICĂ SUCEAVA, CUI 714140, JUD. SUCEAVA, MUN. SUCEAVA, BLD. 1 MAI, NR.6	A1

C. Partea III. SARCINI .

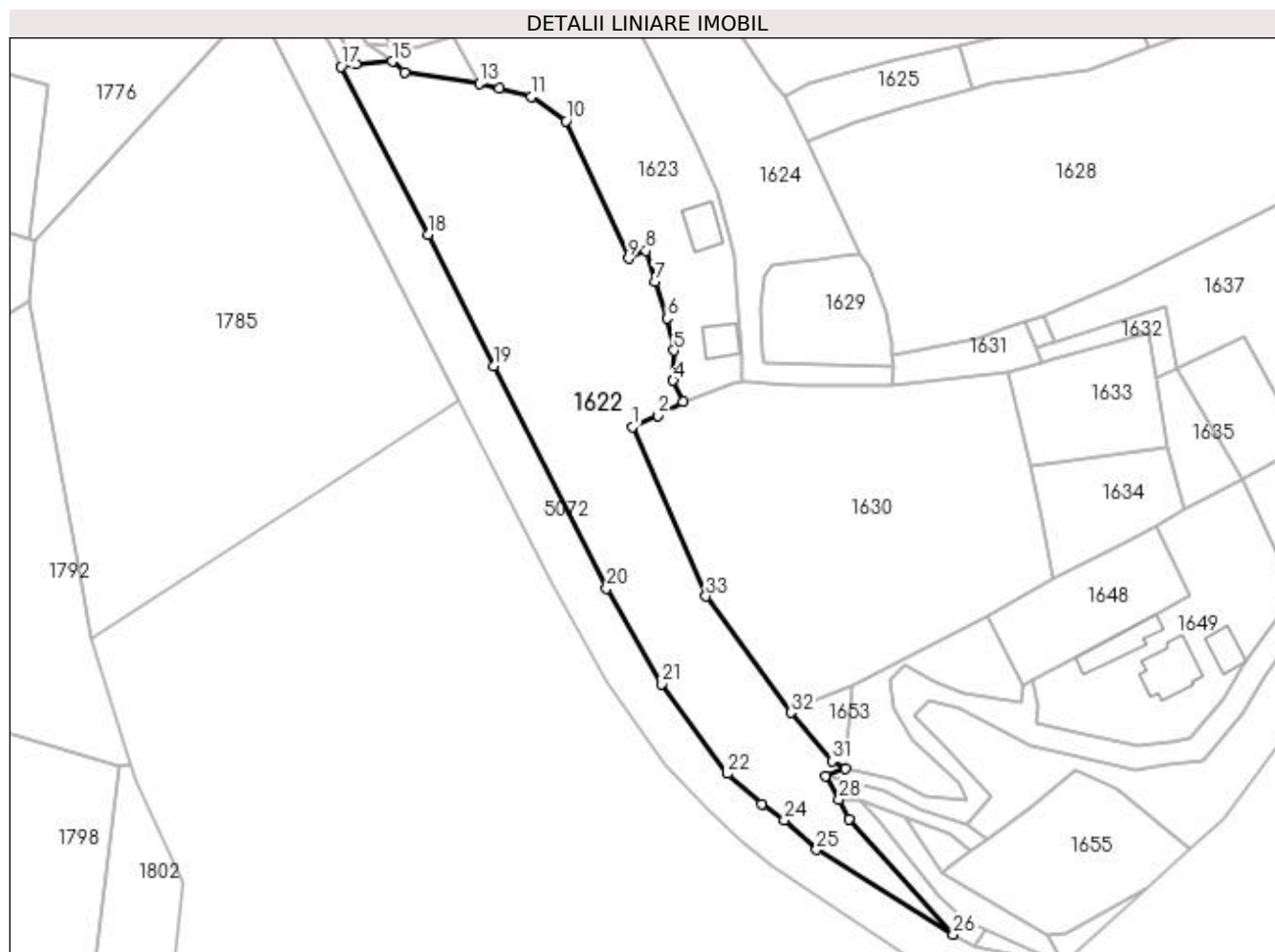
Inscrieri privind dezmembramintele dreptului de proprietate, drepturi reale de garanție și sarcini	Referințe
NU SUNT	

Anexa Nr. 1 La Partea I

Teren

Nr cadastral	Suprafața (mp)*	Observații / Referințe
31085	7.297	CF 31085, nr. top. 3403, U.P. II, U.A. 178VV%

* Suprafața este determinată în planul de proiecție Stereo 70.



Date referitoare la teren

Crt	Categorie folosință	Intra vilan	Suprafața (mp)	Tarla	Parcelă	Nr. topo	Observații / Referințe
1	padure	NU	7.297	-	-	-	

Lungime Segmente

1) Valorile lungimilor segmentelor sunt obținute din proiecție în plan.

Punct început	X / Y	Punct sfârșit	X / Y	Lungime segment (** (m)	Punct început	X / Y	Punct sfârșit	X / Y	Lungime segment (** (m)
1	537.335,315 664.667,89	2	537.341,896 664.670,763	7.181	2	537.341,896 664.670,763	3	537.348,327 664.674,256	7.318
3	537.348,327 664.674,256	4	537.345,828 664.679,808	6.088	4	537.345,828 664.679,808	5	537.345,955 664.687,504	7.697
5	537.345,955 664.687,504	6	537.344,247 664.695,873	8.542	6	537.344,247 664.695,873	7	537.341,178 664.705,305	9.919
7	537.341,178 664.705,305	8	537.338,811 664.713,251	8.291	8	537.338,811 664.713,251	9	537.334,301 664.711,184	4.961
9	537.334,301 664.711,184	10	537.318,16 664.746,666	38.981	10	537.318,16 664.746,666	11	537.309,323 664.752,961	10.85

Punct început	X / Y	Punct sfârșit	X / Y	Lungime segment (** (m))
11	537.309,323 664.752,961	12	537.300,945 664.755,006	8.624
13	537.295,843 664.756,333	14	537.276,511 664.759,272	19.554
15	537.273,371 664.761,992	16	537.264,024 664.761,387	9.367
17	537.260,147 664.760,67	18	537.282,547 664.717,417	48.709
19	537.299,552 664.683,504	20	537.328,65 664.626,219	64.252
21	537.342,917 664.601,573	22	537.359,87 664.578,455	28.668
23	537.368,728 664.570,7	24	537.374,511 664.566,532	7.128
25	537.382,801 664.558,929	26	537.418,031 664.537,062	41.465
27	537.391,068 664.566,792	28	537.388,602 664.571,846	5.624
29	537.385,089 664.577,911	30	537.390,271 664.579,709	5.485
31	537.386,721 664.581,68	32	537.376,183 664.594,237	16.393
33	537.354,256 664.624,172	1	537.335,315 664.667,89	47.645

Punct început	X / Y	Punct sfârșit	X / Y	Lungime segment (** (m))
12	537.300,945 664.755,006	13	537.295,843 664.756,333	5.272
14	537.276,511 664.759,272	15	537.273,371 664.761,992	4.154
16	537.264,024 664.761,387	17	537.260,147 664.760,67	3.943
18	537.282,547 664.717,417	19	537.299,552 664.683,504	37.938
20	537.328,65 664.626,219	21	537.342,917 664.601,573	28.478
22	537.359,87 664.578,455	23	537.368,728 664.570,7	11.773
24	537.374,511 664.566,532	25	537.382,801 664.558,929	11.249
26	537.418,031 664.537,062	27	537.391,068 664.566,792	40.136
28	537.388,602 664.571,846	29	537.385,089 664.577,911	7.009
30	537.390,271 664.579,709	31	537.386,721 664.581,68	4.06
32	537.376,183 664.594,237	33	537.354,256 664.624,172	37.107

** Lungimile segmentelor sunt determinate în planul de proiecție Stereo 70 și sunt rotunjite la 1 milimetru.

*** Distanța dintre puncte este formată din segmente cumulate ce sunt mai mici decât valoarea 1 milimetru.

**DATE DESPRE IMOBILUL NR. 1623**

Oficiul de Cadastru și Publicitate Imobiliară SUCEAVA
Biroul de Cadastru și Publicitate Imobiliară Campulung Moldovenesc

A. Partea I. Descrierea imobilului

TEREN Intravilan

Adresa: Loc. Pojorâta, Str Izvorul Giumalău, Nr. 223, Jud. Suceava

Nr. Crt	Nr cadastral Nr. topografic	Suprafața* (mp)	Observații / Referințe
A1	32304	2.939	Sector cadastral:70 Teren neimprejmuț; Provenit din CF 32304, nr. cad. 32304

Construcții

Crt	Nr cadastral Nr. topografic	Adresa	Observații / Referințe
A1.1		Loc. Pojorâta, Str Izvorul Giumalău, Nr. 223, Jud. Suceava	Nr. niveluri:2; S. construita la sol:86 mp; S. construita desfasurata:172 mp; Casă de locuit, P+M
A1.2		Loc. Pojorâta, Str Izvorul Giumalău, Nr. 223, Jud. Suceava	Nr. niveluri:2; S. construita la sol:73 mp; S. construita desfasurata:146 mp; Casă de locuit, P+M

B. Partea II. Proprietari și acte

Inscrieri privitoare la dreptul de proprietate și alte drepturi reale		Referințe
17877 / 18/11/2014		
Act Notarial nr. 2513, din 17/06/1996 emis de BNP Scraba Horia Ilie;		
B1	Intabulare, drept de PROPRIETATEca bun comun, dobandit prin Conventie, cota actuala 1/4 1) POPESCU MARIANA 2) POPESCU CĂTĂLIN	A1
B2	Intabulare, drept de PROPRIETATEca bun comun, dobandit prin Conventie, cota actuala 3/4 1) NEGREANU FLOREA 2) NEGREANU LUIZA-CORNELIA, LIPSĂ CNP	A1
Act Administrativ nr. 32, din 07/10/1999 emis de PRIMARIA POJORATA;		
B3	Intabulare, drept de PROPRIETATE, dobandit prin Construire, cota actuala 1/1 1) NEGREANU FLOREA 2) NEGREANU LUIZA-CORNELIA, LIPSĂ CNP	A1.1
1623 / 30/10/2022		
Act Administrativ nr. Adeverință nr. 1700, din 02/11/2022 emis de Primăria Comunei Pojorâta;		
B4	Intabulare, drept de PROPRIETATE, dobandit prin Lege, cota actuala 1/1 1) NEGREANU LUIZA-CORNELIA, Lipsă CNP 2) POPESCU MARIANA 3) POPESCU CĂTĂLIN 4) NEGREANU FLOREA	A1.2

C. Partea III. SARCINI .

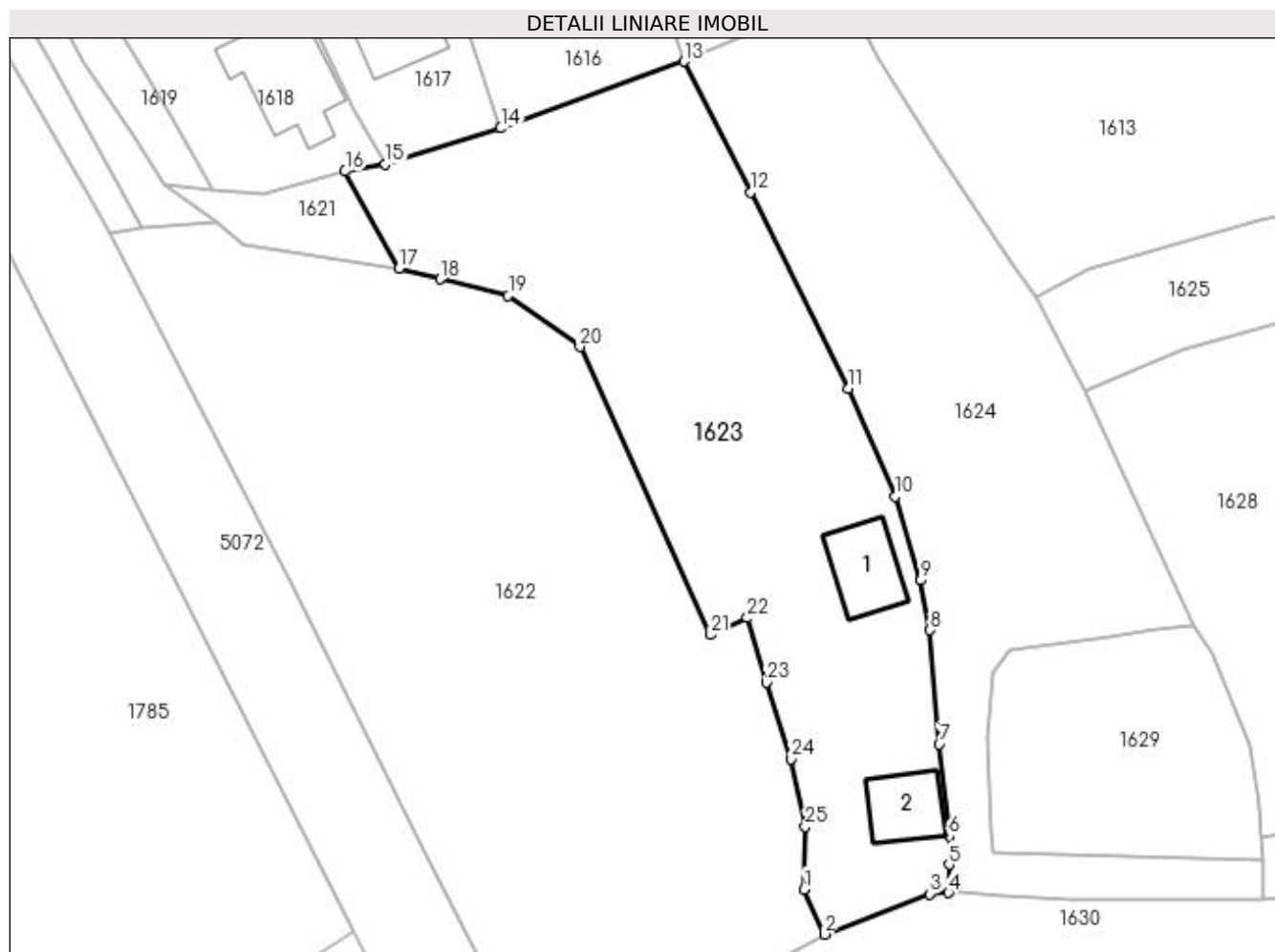
Inscrieri privind dezmembramintele dreptului de proprietate, drepturi reale de garanție și sarcini	Referințe
NU SUNT	

Anexa Nr. 1 La Partea I

Teren

Nr cadastral	Suprafața (mp)*	Observații / Referințe
32304	2.939	Provenit din CF 32304, nr. cad. 32304

* Suprafața este determinată în planul de proiecție Stereo 70.



Date referitoare la teren

Crt	Categorie folosință	Intravilan	Suprafața (mp)	Tarla	Parcelă	Nr. topo	Observații / Referințe
1	curți construcții	DA	513	-	-	-	
2	faneata	DA	2.426	-	-	-	

Date referitoare la construcții

Crt	Număr	Destinație construcție	Supraf. (mp)	Situație juridică	Observații / Referințe
A1.1		construcții de locuințe	86	Cu acte	Nr. niveluri:2; S. construita la sol:86 mp; S. construita desfasurata:172 mp; Casă de locuit, P+M
A1.2		construcții de locuințe	73	Cu acte	Nr. niveluri:2; S. construita la sol:73 mp; S. construita desfasurata:146 mp; Casă de locuit, P+M

Lungime Segmente

1) Valorile lungimilor segmentelor sunt obținute din proiecție în plan.

Punct început	X / Y	Punct sfârșit	X / Y	Lungime segment (** (m)	Punct început	X / Y	Punct sfârșit	X / Y	Lungime segment (** (m)
1	537.345,828 664.679,808	2	537.348,327 664.674,256	6.088	2	537.348,327 664.674,256	3	537.361,267 664.679,237	13.866

Punct început	X / Y	Punct sfârșit	X / Y	Lungime segment (** (m)
3	537.361,267 664.679,237	4	537.363,63 664.679,374	2.367
5	537.363,7 664.682,852	6	537.363,688 664.686,359	3.507
7	537.362,461 664.697,73	8	537.361,34 664.711,75	14.065
9	537.360,201 664.717,88	10	537.357,067 664.728,216	10.801
11	537.351,31 664.741,525	12	537.339,232 664.765,734	27.055
13	537.331,02 664.781,837	14	537.308,413 664.773,612	24.057
15	537.294,194 664.769,192	16	537.289,208 664.768,301	5.065
17	537.295,843 664.756,333	18	537.300,945 664.755,006	5.272
19	537.309,323 664.752,961	20	537.318,16 664.746,666	10.85
21	537.334,301 664.711,184	22	537.338,811 664.713,251	4.961
23	537.341,178 664.705,305	24	537.344,247 664.695,873	9.919
25	537.345,955 664.687,504	1	537.345,828 664.679,808	7.697

Punct început	X / Y	Punct sfârșit	X / Y	Lungime segment (** (m)
4	537.363,63 664.679,374	5	537.363,7 664.682,852	3.479
6	537.363,688 664.686,359	7	537.362,461 664.697,73	11.437
8	537.361,34 664.711,75	9	537.360,201 664.717,88	6.235
10	537.357,067 664.728,216	11	537.351,31 664.741,525	14.501
12	537.339,232 664.765,734	13	537.331,02 664.781,837	18.076
14	537.308,413 664.773,612	15	537.294,194 664.769,192	14.89
16	537.289,208 664.768,301	17	537.295,843 664.756,333	13.684
18	537.300,945 664.755,006	19	537.309,323 664.752,961	8.624
20	537.318,16 664.746,666	21	537.334,301 664.711,184	38.981
22	537.338,811 664.713,251	23	537.341,178 664.705,305	8.291
24	537.344,247 664.695,873	25	537.345,955 664.687,504	8.542

** Lungimile segmentelor sunt determinate în planul de proiecție Stereo 70 și sunt rotunjite la 1 milimetru.

*** Distanța dintre puncte este formată din segmente cumulate ce sunt mai mici decât valoarea 1 milimetru.

**DATE DESPRE IMOBILUL NR. 1624**

Oficiul de Cadastru și Publicitate Imobiliară SUCEAVA
Biroul de Cadastru și Publicitate Imobiliară Campulung Moldovenesc

A. Partea I. Descrierea imobilului

TEREN Intravilan

Adresa: Loc. Pojorâta, Str Izvorul Giumalău, Nr. 215, Jud. Suceava

Nr. Crt	Nr cadastral Nr. topografic	Suprafața* (mp)	Observații / Referințe
A1	30728	3.273	Sector cadastral:70 Teren neimprejmuț; Provenit din CF 30728, nr. cad. 30728 - Drum

B. Partea II. Proprietari și acte

Inscrieri privitoare la dreptul de proprietate și alte drepturi reale		Referințe
7133 / 03/05/2019		
Act Notarial nr. 32, din 24/04/2019 emis de Rotaru Dorina;		
B1	Intabulare, drept de PROPRIETATEca bun propriu, dobandit prin Conventie, cota actuala 3167/3273 1) CÎRLOANȚĂ IOAN, necasatorit	A1
1624 / 30/10/2022		
Act Normativ nr. Lege nr. 7, din 13/03/1996 emis de Parlamentul României;		
B2	Intabulare, drept de PROPRIETATE, dobandit prin Lege, cota actuala 106/3273 1) NEIDENTIFICAT NEIDENTIFICAT	A1
Act Administrativ nr. Adeverință nr. 613, din 24/10/2022 emis de Primăria Comunei Pojorâta;		
B3	Se notează posesia faptică în favoarea lui 1) CÎRLOANȚĂ IOAN	A1

C. Partea III. SARCINI

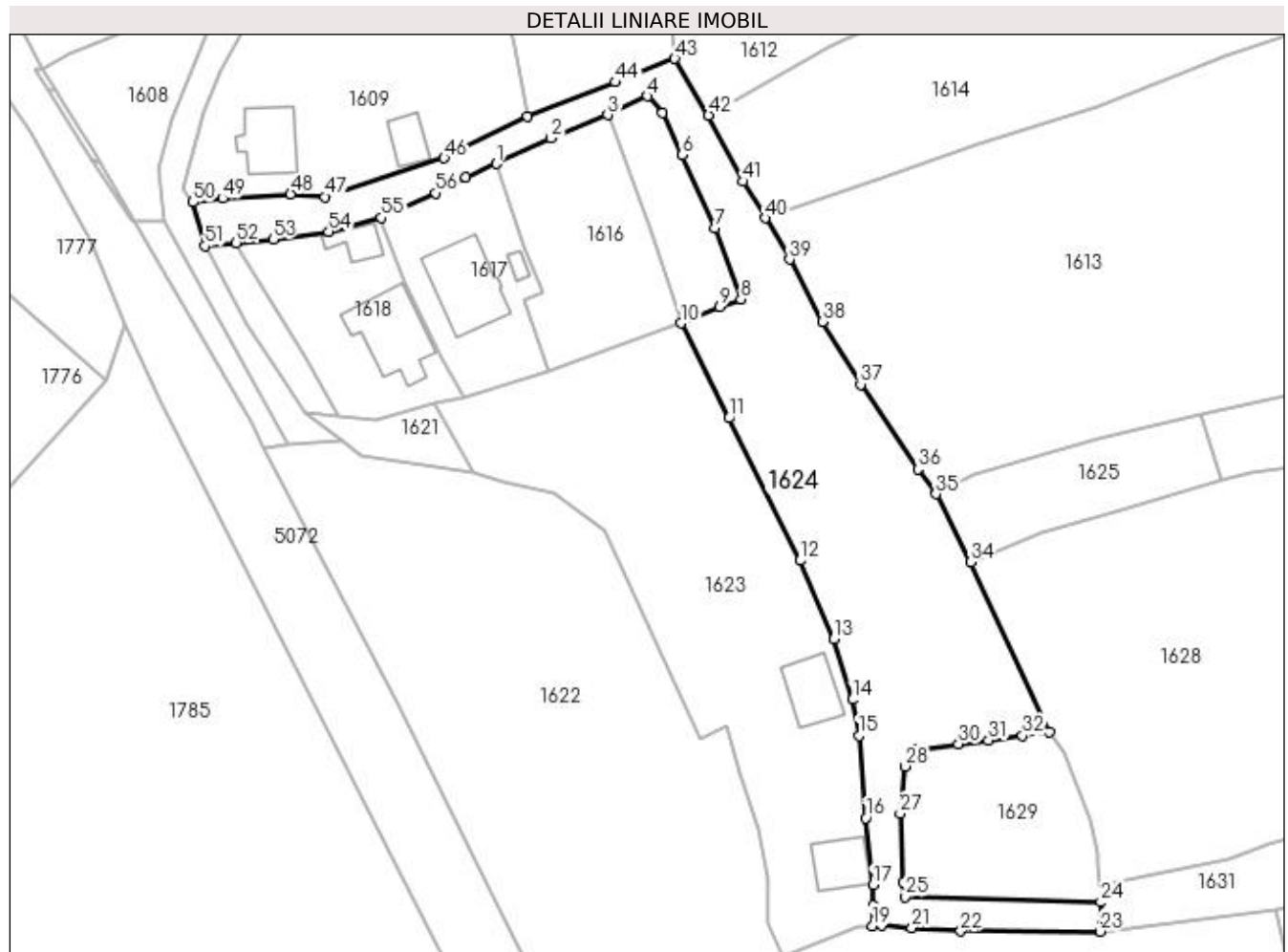
Inscrieri privind dezmembramintele dreptului de proprietate, drepturi reale de garanție și sarcini		Referințe
7126 / 06/09/2010		
Act Notarial nr. 2362, din 24/06/2002 emis de BNP Horia Ilie Scraba;		
C1	Intabulare, drept de SERVITUTEde trecere peste parcela 2325/223 în favoarea parcelei 2325/230 din CF 4004.	A1
Act Notarial nr. 2399, din 28/12/2006 emis de BNP Horia Ilie Scraba;		
C2	Intabulare, drept de SERVITUTEde trecere cu piciorul și orice mijloace de transport, pe tot timpul anului, peste imobilele cu .nr. cadastral 30728 din CF 30728 Pojorata si nr. cadastral 30729 din CF 30729 Pojorata , în favoarea parcelei 2325/2301 din CF 4221.	A1
7127 / 06/09/2010		
Act Notarial nr. 1029, din 03/09/2010 emis de BNP HORIA ILIE SCRABA;		
C3	Intabulare, drept de SERVITUTEde trecere cu masina, cu piciorul ,cu orice fel de atelaje pe tot timpul anului peste parcela nr. 5 drum , de 999 m.p. din imobilul cu nr.cad. 30728 din Cf 30278 Pojorata in favoarea imobilului cu nr.cad. 30729 din CF 30729 Pojorata .	A1
16210 / 17/11/2015		
Hotarare Judecatoreasca nr. 1970, din 15/12/2008 emis de Judecatoria Campulung Moldovenesc;		
C4	Intabulare, drept de SERVITUTEDE TRECERE, peste parcela 5 DR, portiunea marcată în documentația cadastrală (între punctele B-C-D din parcela 2325/2232 din raportul de expertiză) în favoarea imobilului cu nr. topo.2325/229 din CF 30253	A1
16430 / 18/10/2018		
Act Notarial nr. 1028, din 03/09/2010 emis de NP HORIA ILIE SCRABA (act administrativ nr cerere din 18.10.2018, emis de Radulescu Mariana);		
C5	se noteaza modificarea identificatorului cadastral al fondului aservit din parcela cu nr.topo 2325/223 in nr. cadastral 30728 si 30729 ;	A1

Anexa Nr. 1 La Partea I

Teren

Nr cadastral	Suprafața (mp)*	Observații / Referințe
30728	3.273	Provenit din CF 30728, nr. cad. 30728 - Drum

* Suprafața este determinată în planul de proiecție Stereo 70.



Date referitoare la teren

Crt	Categorie folosință	Intravilan	Suprafața (mp)	Tarla	Parcelă	Nr. topo	Observații / Referințe
1	drum	DA	996	-	-	-	
2	pasune	DA	2.277	-	-	-	

Lungime Segmente

1) Valorile lungimilor segmentelor sunt obținute din proiecție în plan.

Punct început	X / Y	Punct sfârșit	X / Y	Lungime segment
1	537.299,656 664.808,994	2	537.308,907 664.813,36	10.23
4	537.325,368 664.820,464	5	537.327,932 664.817,648	3.808
2	537.308,907 664.813,36	3	537.318,595 664.817,254	10.44
5	537.327,932 664.817,648	6	537.331,281 664.810,447	7.942
3	537.318,595 664.817,254	4	537.325,368 664.820,464	7.495
6	537.331,281 664.810,447	7	537.336,881 664.797,999	13.65

Punct început	X / Y	Punct sfârșit	X / Y	Lungime segment	Punct început	X / Y	Punct sfârșit	X / Y	Lungime segment	Punct început	X / Y	Punct sfârșit	X / Y	Lungime segment
7	537.336,881 664.797,999	8	537.341,247 664.785,926	12.838	8	537.341,247 664.785,926	9	537.337,589 664.784,606	3.889	9	537.337,589 664.784,606	10	537.331,02 664.781,837	7.129
10	537.331,02 664.781,837	11	537.339,232 664.765,734	18.076	11	537.339,232 664.765,734	12	537.351,31 664.741,525	27.055	12	537.351,31 664.741,525	13	537.357,067 664.728,216	14.501
13	537.357,067 664.728,216	14	537.360,201 664.717,88	10.801	14	537.360,201 664.717,88	15	537.361,34 664.711,75	6.235	15	537.361,34 664.711,75	16	537.362,461 664.697,73	14.065
16	537.362,461 664.697,73	17	537.363,688 664.686,359	11.437	17	537.363,688 664.686,359	18	537.363,7 664.682,852	3.507	18	537.363,7 664.682,852	19	537.363,63 664.679,374	3.479
19	537.363,63 664.679,374	20	537.365,169 664.679,464	1.542	20	537.365,169 664.679,464	21	537.370,324 664.679,084	5.169	21	537.370,324 664.679,084	22	537.378,628 664.678,471	8.327
22	537.378,628 664.678,471	23	537.402,36 664.678,445	23.732	23	537.402,36 664.678,445	24	537.402,497 664.683,416	4.973	24	537.402,497 664.683,416	25	537.369,185 664.684,349	33.325
25	537.369,185 664.684,349	26	537.368,898 664.686,835	2.503	26	537.368,898 664.686,835	27	537.368,328 664.698,461	11.64	27	537.368,328 664.698,461	28	537.369,108 664.706,535	8.112
28	537.369,108 664.706,535	29	537.371,108 664.709,352	3.455	29	537.371,108 664.709,352	30	537.378,276 664.710,311	7.232	30	537.378,276 664.710,311	31	537.383,359 664.710,991	5.128
31	537.383,359 664.710,991	32	537.389,142 664.711,765	5.835	32	537.389,142 664.711,765	33	537.393,816 664.712,365	4.712	33	537.393,816 664.712,365	34	537.380,357 664.741,259	31.875
34	537.380,357 664.741,259	35	537.374,428 664.752,812	12.986	35	537.374,428 664.752,812	36	537.371,348 664.757,055	5.243	36	537.371,348 664.757,055	37	537.361,634 664.771,464	17.378
37	537.361,634 664.771,464	38	537.355,108 664.782,12	12.496	38	537.355,108 664.782,12	39	537.349,512 664.792,719	11.986	39	537.349,512 664.792,719	40	537.345,347 664.799,74	8.163
40	537.345,347 664.799,74	41	537.341,673 664.805,933	7.201	41	537.341,673 664.805,933	42	537.335,743 664.817,243	12.77	42	537.335,743 664.817,243	43	537.329,986 664.826,842	11.193
43	537.329,986 664.826,842	44	537.319,883 664.822,841	10.866	44	537.319,883 664.822,841	45	537.304,988 664.816,941	16.021	45	537.304,988 664.816,941	46	537.290,749 664.809,958	15.859
46	537.290,749 664.809,958	47	537.270,532 664.803,344	21.271	47	537.270,532 664.803,344	48	537.264,629 664.803,837	5.924	48	537.264,629 664.803,837	49	537.253,086 664.803,091	11.567
49	537.253,086 664.803,091	50	537.248,006 664.802,451	5.12	50	537.248,006 664.802,451	51	537.250,031 664.795,012	7.71	51	537.250,031 664.795,012	52	537.255,357 664.795,519	5.35
52	537.255,357 664.795,519	53	537.261,663 664.796,119	6.334	53	537.261,663 664.796,119	54	537.271,073 664.797,455	9.504	54	537.271,073 664.797,455	55	537.280,066 664.799,792	9.292
55	537.280,066 664.799,792	56	537.289,329 664.803,96	10.158	56	537.289,329 664.803,96	57	537.294,435 664.806,717	5.803	57	537.294,435 664.806,717	1	537.299,656 664.808,994	5.696

** Lungimile segmentelor sunt determinate în planul de proiecție Stereo 70 și sunt rotunjite la 1 milimetru.

*** Distanța dintre puncte este formată din segmente cumulate ce sunt mai mici decât valoarea 1 milimetru.

**DATE DESPRE IMOBILUL NR. 1625**

Oficiul de Cadastru și Publicitate Imobiliară SUCEAVA
Biroul de Cadastru și Publicitate Imobiliară Campulung Moldovenesc

A. Partea I. Descrierea imobilului

TEREN Intravilan

Adresa: Loc. Pojorâta, Jud. Suceava, Loc numit Izvorul Giumalau

Nr. Crt	Nr cadastral Nr. topografic	Suprafața* (mp)	Observații / Referințe
A1	35276	583	Sector cadastral:70 Teren neimprejmuit; Provenit din CF 35276, nr. top. 2325/491

B. Partea II. Proprietari și acte

Inscrieri privitoare la dreptul de proprietate și alte drepturi reale		Referințe
1673 / 31/01/2022		
Act Notarial nr. 215, din 28/01/2022 emis de Rotaru Dorina;		
B1	Intabulare, drept de PROPRIETATE bun comun in dev, dobandit prin Conventie, cota actuala 1/1 1) ERHAN TATIANA 2) ERHAN VLADIMIR	A1

C. Partea III. SARCINI .

Inscrieri privind dezmembramintele dreptului de proprietate, drepturi reale de garanție și sarcini	Referințe
NU SUNT	

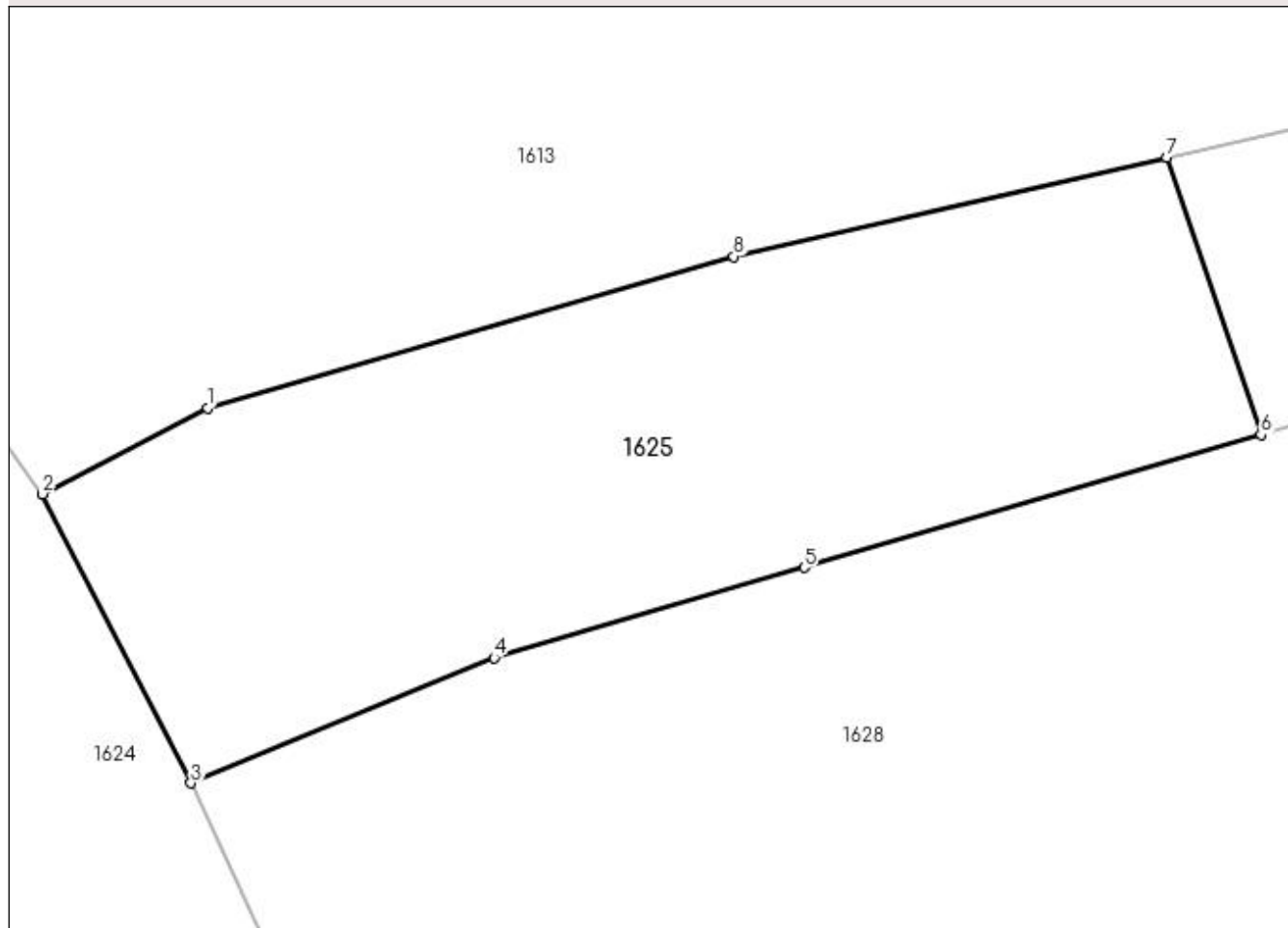
Anexa Nr. 1 La Partea I

Teren

Nr cadastral	Suprafața (mp)*	Observații / Referințe
35276	583	Provenit din CF 35276, nr. top. 2325/491

* Suprafața este determinată în planul de proiecție Stereo 70.

DETALII LINIARE IMOBIL



Date referitoare la teren

Crt	Categorie folosință	Intravilan	Suprafața (mp)	Tarla	Parcelă	Nr. topo	Observații / Referințe
1	pașune	DA	583	-	-	-	

Lungime Segmente

1) Valorile lungimilor segmentelor sunt obținute din proiecție în plan.

Punct început	X / Y	Punct sfârșit	X / Y	Lungime segment (** (m)
1	537.381,016 664.756,248	2	537.374,428 664.752,812	7.43
2	537.374,428 664.752,812	3	537.380,357 664.741,259	12.986
3	537.380,357 664.741,259	4	537.392,472 664.746,271	13.111
4	537.392,472 664.746,271	5	537.404,855 664.749,872	12.896
5	537.404,855 664.749,872	6	537.423,107 664.755,182	19.009

Punct început	X / Y	Punct sfârșit	X / Y	Lungime segment (** (m)
6	537.423,107 664.755,182	7	537.419,357 664.766,266	11.701
7	537.419,357 664.766,266	8	537.402,054 664.762,3	17.752
8	537.402,054 664.762,3	1	537.381,016 664.756,248	21.891

** Lungimile segmentelor sunt determinate în planul de proiecție Stereo 70 și sunt rotunjite la 1 milimetru.

*** Distanța dintre puncte este formată din segmente cumulate ce sunt mai mici decât valoarea 1 milimetru.

**DATE DESPRE IMOBILUL NR. 1626**

Oficiul de Cadastru și Publicitate Imobiliară SUCEAVA
 Biroul de Cadastru și Publicitate Imobiliară Campulung Moldovenesc

A. Partea I. Descrierea imobilului

TEREN Extravilan

Adresa: Jud. Suceava, Loc numit Izvorul Giumalau

Nr. Crt	Nr cadastral Nr. topografic	Suprafața* (mp)	Observații / Referințe
A1	35569	585	Sector cadastral:70 Teren neimprejmuit; Provenit din CF 35569, nr. top. 2325/496

B. Partea II. Proprietari și acte

Inscrieri privitoare la dreptul de proprietate și alte drepturi reale		Referințe
764 / 08/03/1998		
Hotarare Judecatoreasca nr. 2279, din 16/06/1997 emis de Judecatoria Campulung Moldovenesc;		
B1	Intabulare, drept de PROPRIETATE, dobandit prin Hotarare Judecatoreasca, cota actuala 1/1 1) ȚÂFLEA VIORICA, LIPSĂ CNP	A1

C. Partea III. SARCINI .

Inscrieri privind dezmembramintele dreptului de proprietate, drepturi reale de garanție și sarcini	Referințe
NU SUNT	

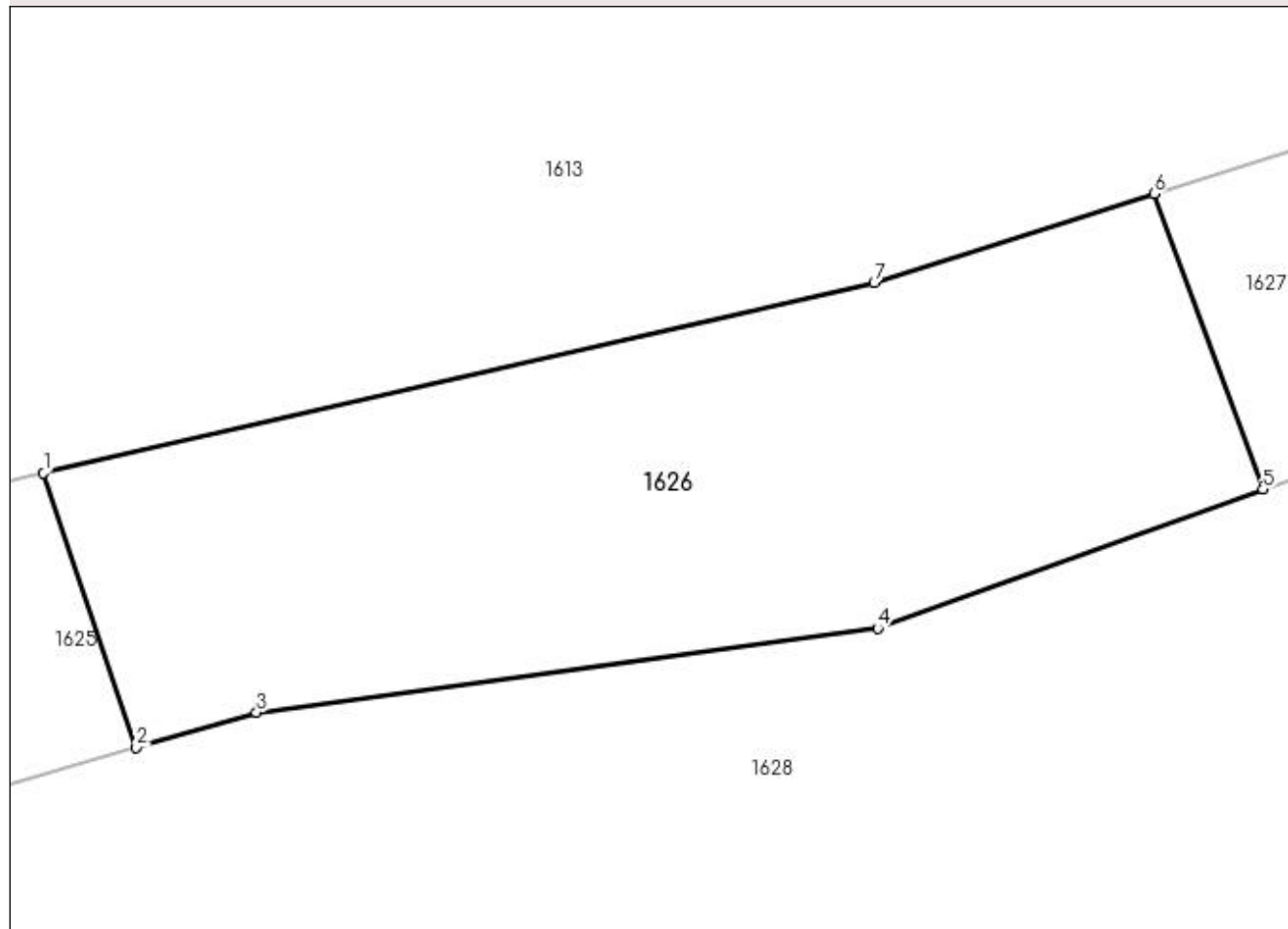
Anexa Nr. 1 La Partea I

Teren

Nr cadastral	Suprafața (mp)*	Observații / Referințe
35569	585	Provenit din CF 35569, nr. top. 2325/496

* Suprafața este determinată în planul de proiecție Stereo 70.

DETALII LINIARE IMOBIL



Date referitoare la teren

Crt	Categorie folosință	Intra vilan	Suprafața (mp)	Tarla	Parcelă	Nr. topo	Observații / Referințe
1	pasune	NU	585	-	-	-	

Lungime Segmente

1) Valorile lungimilor segmentelor sunt obținute din proiecție în plan.

Punct început	X / Y	Punct sfârșit	X / Y	Lungime segment (** (m)
1	537.419,357 664.766,266	2	537.423,107 664.755,182	11.701
2	537.423,107 664.755,182	3	537.427,962 664.756,595	5.056
3	537.427,962 664.756,595	4	537.453,067 664.759,989	25.333
4	537.453,067 664.759,989	5	537.468,632 664.765,613	16.55
5	537.468,632 664.765,613	6	537.464,229 664.777,547	12.72

Punct început	X / Y	Punct sfârșit	X / Y	Lungime segment (** (m)
6	537.464,229 664.777,547	7	537.452,923 664.773,96	11.861
7	537.452,923 664.773,96	1	537.419,357 664.766,266	34.437

** Lungimile segmentelor sunt determinate în planul de proiecție Stereo 70 și sunt rotunjite la 1 milimetru.

*** Distanța dintre puncte este formată din segmente cumulate ce sunt mai mici decât valoarea 1 milimetru.

**DATE DESPRE IMOBILUL NR. 1627**

Oficiul de Cadastru și Publicitate Imobiliară SUCEAVA
 Biroul de Cadastru și Publicitate Imobiliară Campulung Moldovenesc

A. Partea I. Descrierea imobilului

TEREN Extravilan

Adresa: Jud. Suceava, Loc numit Izvorul Giumalau

Nr. Crt	Nr cadastral Nr. topografic	Suprafața* (mp)	Observații / Referințe
A1	32297	583	Sector cadastral:70 Teren neimprejmuit; Provenit din CF 32297, nr. top. 2325/493

B. Partea II. Proprietari și acte

Inscrieri privitoare la dreptul de proprietate și alte drepturi reale	Referințe
359 / 29/01/1998	
Hotarare Judecatoreasca nr. 2279, din 16/06/1997 emis de Judecatoria Campulung Moldovenesc;	
B1	A1
Intabulare, drept de PROPRIETATE, dobandit prin Hotarare Judecatoreasca, cota actuala 1/1 1) CARLOANTA DUMITRU, LIPSĂ CNP	

C. Partea III. SARCINI .

Inscrieri privind dezmembramintele dreptului de proprietate, drepturi reale de garanție și sarcini	Referințe
NU SUNT	

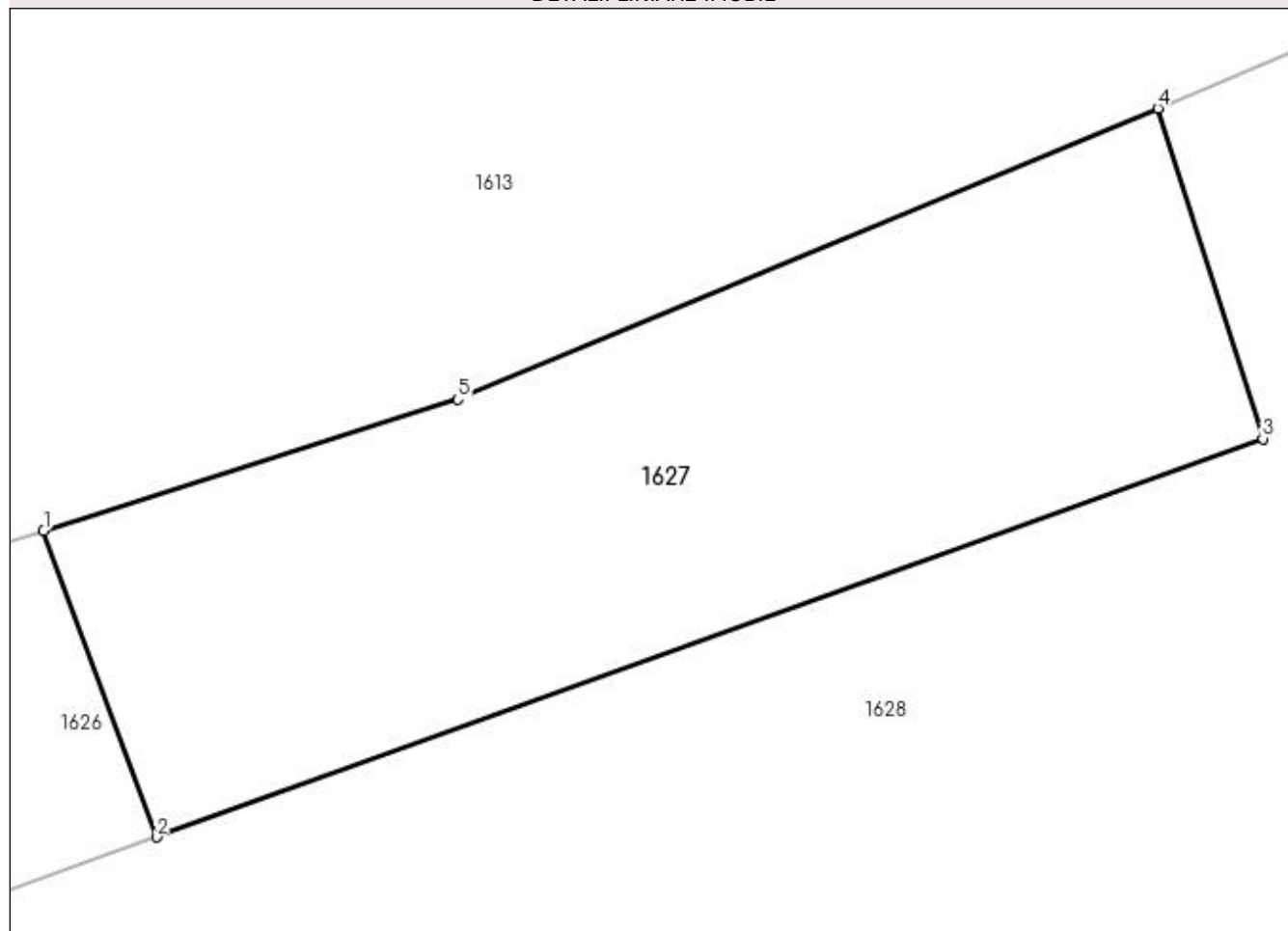
Anexa Nr. 1 La Partea I

Teren

Nr cadastral	Suprafața (mp)*	Observații / Referințe
32297	583	Provenit din CF 32297, nr. top. 2325/493

* Suprafața este determinată în planul de proiecție Stereo 70.

DETALII LINIARE IMOBIL



Date referitoare la teren

Crt	Categorie folosință	Intra vilan	Suprafața (mp)	Tarla	Parcelă	Nr. topo	Observații / Referințe
1	pasune	NU	583	-	-	-	

Lungime Segmente

1) Valorile lungimilor segmentelor sunt obținute din proiecție în plan.

Punct început	X / Y	Punct sfârșit	X / Y	Lungime segment (** (m)
1	537.464,229 664.777,547	2	537.468,632 664.765,613	12.72
2	537.468,632 664.765,613	3	537.511,733 664.781,136	45.811
3	537.511,733 664.781,136	4	537.507,641 664.794,006	13.505
4	537.507,641 664.794,006	5	537.480,358 664.782,664	29.547
5	537.480,358 664.782,664	1	537.464,229 664.777,547	16.921

**** Lungimile segmentelor sunt determinate în planul de proiecție Stereo 70 și sunt rotunjite la 1 milimetru.**

***** Distanța dintre puncte este formată din segmente cumulate ce sunt mai mici decât valoarea 1 milimetru.**

**DATE DESPRE IMOBILUL NR. 1628**

Oficiul de Cadastru și Publicitate Imobiliară SUCEAVA
 Biroul de Cadastru și Publicitate Imobiliară Campulung Moldovenesc

A. Partea I. Descrierea imobilului

TEREN Necunoscut

Adresa: Loc. Pojorâta, Jud. Suceava, Loc numit Izvorul Giumalau

Nr. Crt	Nr cadastral Nr. topografic	Suprafața* (mp)	Observații / Referințe
A1	35388	14.269	Sector cadastral:70 Teren neimprejmuit; Provenit din CF 35388, nr. cad. 35388, CF 34131, 34132, 34133, 34134, nr. top. 2325/49, 2325/492, 2325/494, 2325/495

B. Partea II. Proprietari și acte

Inscrieri privitoare la dreptul de proprietate și alte drepturi reale		Referințe
1628 / 30/10/2022		
Act Normativ nr. Lege nr. 7, din 13/03/1996 emis de Parlamentul României;		
B1	Intabulare, drept de PROPRIETATE, dobandit prin Lege, cota actuala 1/1 1) NEIDENTIFICAT NEIDENTIFICAT	A1
11986 / 29/07/2022		
Act Notarial nr. 1827, din 29/07/2022 emis de Rotaru Dorina;		
B2	se noteaza transmiterea posesiei imobilului cu nr.cad.35388 , ca bun comun in devalmasie,în cotă parte de 12478/14136 1) ERHAN TATIANA 2) ERHAN VLADIMIR	A1
1628 / 30/10/2022		
Act Administrativ nr. Adeverință nr. 614, din 24/10/2022 emis de Primăria Comunei Pojorâta;		
B3	Se notează posesia faptică,în cotă parte de 1658/14136 1) ERHAN TATIANA 2) ERHAN VLADIMIR	A1

C. Partea III. SARCINI .

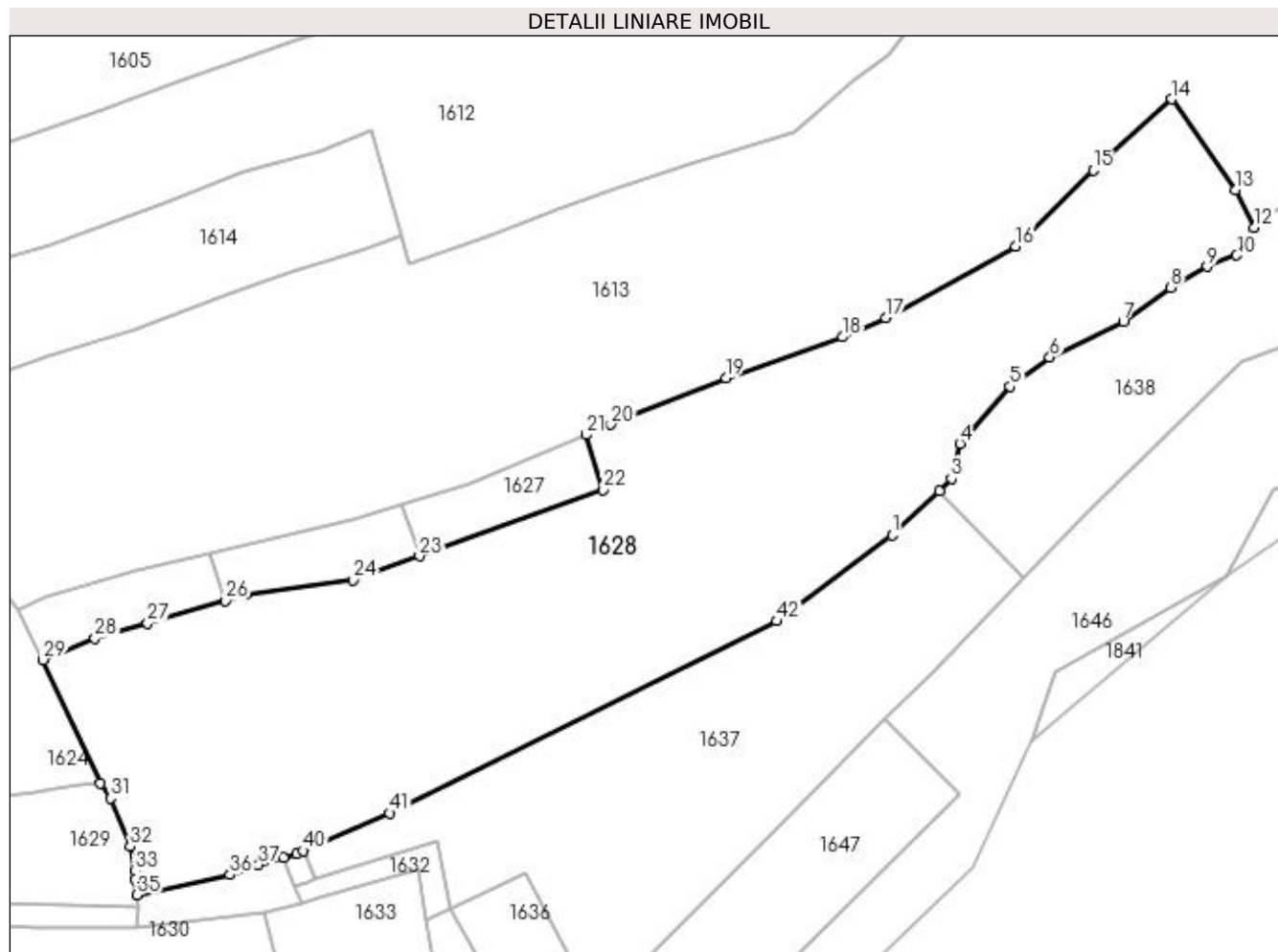
Inscrieri privind dezmembramintele dreptului de proprietate, drepturi reale de garanție și sarcini	Referințe
NU SUNT	

Anexa Nr. 1 La Partea I

Teren

Nr cadastral	Suprafața (mp)*	Observații / Referințe
35388	14.269	Provenit din CF 35388, nr. cad. 35388, CF 34131, 34132, 34133, 34134, nr. top. 2325/49, 2325/492, 2325/494, 2325/495

* Suprafața este determinată în planul de proiecție Stereo 70.



Date referitoare la teren

Crt	Categorie folosință	Intra vilan	Suprafața (mp)	Tarla	Parcelă	Nr. topo	Observații / Referințe
1	pasune	DA	1.087	-	-	-	
2	pasune	NU	13.182	-	-	-	

Lungime Segmente

1) Valorile lungimilor segmentelor sunt obținute din proiecție în plan.

Punct început	X / Y	Punct sfârșit	X / Y	Lungime segment
1	537.579,504 664.770,491	2	537.590,611 664.780,791	15.148
4	537.595,359 664.791,931	5	537.607,13 664.805,318	17.826
7	537.633,66 664.820,556	8	537.644,791 664.828,512	13.682
10	537.660,291 664.836,155	11	537.662,168 664.839,798	4.098
13	537.659,997 664.851,389	14	537.645,031 664.872,75	26.082
2	537.590,611 664.780,791	3	537.593,354 664.783,797	4.069
5	537.607,13 664.805,318	6	537.616,443 664.812,179	11.567
8	537.644,791 664.828,512	9	537.653,39 664.833,466	9.924
11	537.662,168 664.839,798	12	537.664,335 664.842,617	3.556
14	537.645,031 664.872,75	15	537.626,632 664.856,07	24.834
3	537.593,354 664.783,797	4	537.595,359 664.791,931	8.377
6	537.616,443 664.812,179	7	537.633,66 664.820,556	19.147
9	537.653,39 664.833,466	10	537.660,291 664.836,155	7.406
12	537.664,335 664.842,617	13	537.659,997 664.851,389	9.786
15	537.626,632 664.856,07	16	537.608,421 664.838,258	25.474

Punct început	X / Y	Punct sfârșit	X / Y	Lungime segment	Punct început	X / Y	Punct sfârșit	X / Y	Lungime segment	Punct început	X / Y	Punct sfârșit	X / Y	Lungime segment
16	537.608,421 664.838,258	17	537.577,932 664.821,414	34.832	17	537.577,932 664.821,414	18	537.567,767 664.816,952	11.101	18	537.567,767 664.816,952	19	537.540,478 664.807,429	28.903
19	537.540,478 664.807,429	20	537.513,518 664.796,449	29.11	20	537.513,518 664.796,449	21	537.507,641 664.794,006	6.365	21	537.507,641 664.794,006	22	537.511,733 664.781,136	13.505
22	537.511,733 664.781,136	23	537.468,632 664.765,613	45.811	23	537.468,632 664.765,613	24	537.453,067 664.759,989	16.55	24	537.453,067 664.759,989	25	537.427,962 664.756,595	25.333
25	537.427,962 664.756,595	26	537.423,107 664.755,182	5.056	26	537.423,107 664.755,182	27	537.404,855 664.749,872	19.009	27	537.404,855 664.749,872	28	537.392,472 664.746,271	12.896
28	537.392,472 664.746,271	29	537.380,357 664.741,259	13.111	29	537.380,357 664.741,259	30	537.393,816 664.712,365	31.875	30	537.393,816 664.712,365	31	537.396,157 664.708,824	4.245
31	537.396,157 664.708,824	32	537.400,751 664.697,51	12.211	32	537.400,751 664.697,51	33	537.401,815 664.691,702	5.905	33	537.401,815 664.691,702	34	537.401,971 664.689,804	1.904
34	537.401,971 664.689,804	35	537.402,274 664.686,128	3.688	35	537.402,274 664.686,128	36	537.424,191 664.690,836	22.417	36	537.424,191 664.690,836	37	537.430,853 664.693,167	7.058
37	537.430,853 664.693,167	38	537.436,681 664.694,929	6.089	38	537.436,681 664.694,929	39	537.439,81 664.695,848	3.261	39	537.439,81 664.695,848	40	537.441,284 664.696,488	1.607
40	537.441,284 664.696,488	41	537.461,634 664.705,32	22.184	41	537.461,634 664.705,32	42	537.552,394 664.750,36	101.321	42	537.552,394 664.750,36	1	537.579,504 664.770,491	33.767

** Lungimile segmentelor sunt determinate în planul de proiecție Stereo 70 și sunt rotunjite la 1 milimetru.

*** Distanța dintre puncte este formată din segmente cumulate ce sunt mai mici decât valoarea 1 milimetru.

**DATE DESPRE IMOBILUL NR. 1629**

Oficiul de Cadastru și Publicitate Imobiliară SUCEAVA
Biroul de Cadastru și Publicitate Imobiliară Campulung Moldovenesc

A. Partea I. Descrierea imobilului

TEREN Intravilan

Adresa: Loc. Pojorâta, Str Izvorul Giumalău, Nr. 221, Jud. Suceava

Nr. Crt	Nr cadastral Nr. topografic	Suprafața* (mp)	Observații / Referințe
A1	30729	835	Sector cadastral:70 Teren neimprijmit; Provenit din CF 30729, nr. cad. 30729

B. Partea II. Proprietari și acte

Inscrieri privitoare la dreptul de proprietate și alte drepturi reale		Referințe
7126 / 06/09/2010		
Act Notarial nr. 1028, din 03/09/2010 emis de BNP HORIA ILIE SCRABA;		
B1	Se infiinteaza cartea funciara 30729 a imobilului cu numarul cadastral 30729/Pojorâta, rezultat din dezmembrarea imobilului cu numarul cadastral 30340 in scris in cartea funciara 3591 (identificator electronic 30340);	A1
7127 / 06/09/2010		
Act Notarial nr. 1029, din 03/09/2010 emis de BNP HORIA ILIE SCRABA;		
B2	Intabulare, drept de PROPRIETATE, ca bun comun, dobandit prin Conventie, cota actuala 1/1 1) NEGREANU FLOREA 2) NEGREANU LUIZA-CORNELIA, LIPSĂ CNP	A1
B2	se noteaza dreptul de servitute de trecere cu masina, cu piciorul ,cu orice fel de atelaje pe tot timpul anului peste parcela nr. 5 drum , de 999 m.p. din imobilul cu nr.cad. 30728 din Cf 30278 Pojorata in favoarea imobilului cu nr.cad. 30729 din acest CF.	A1

C. Partea III. SARCINI

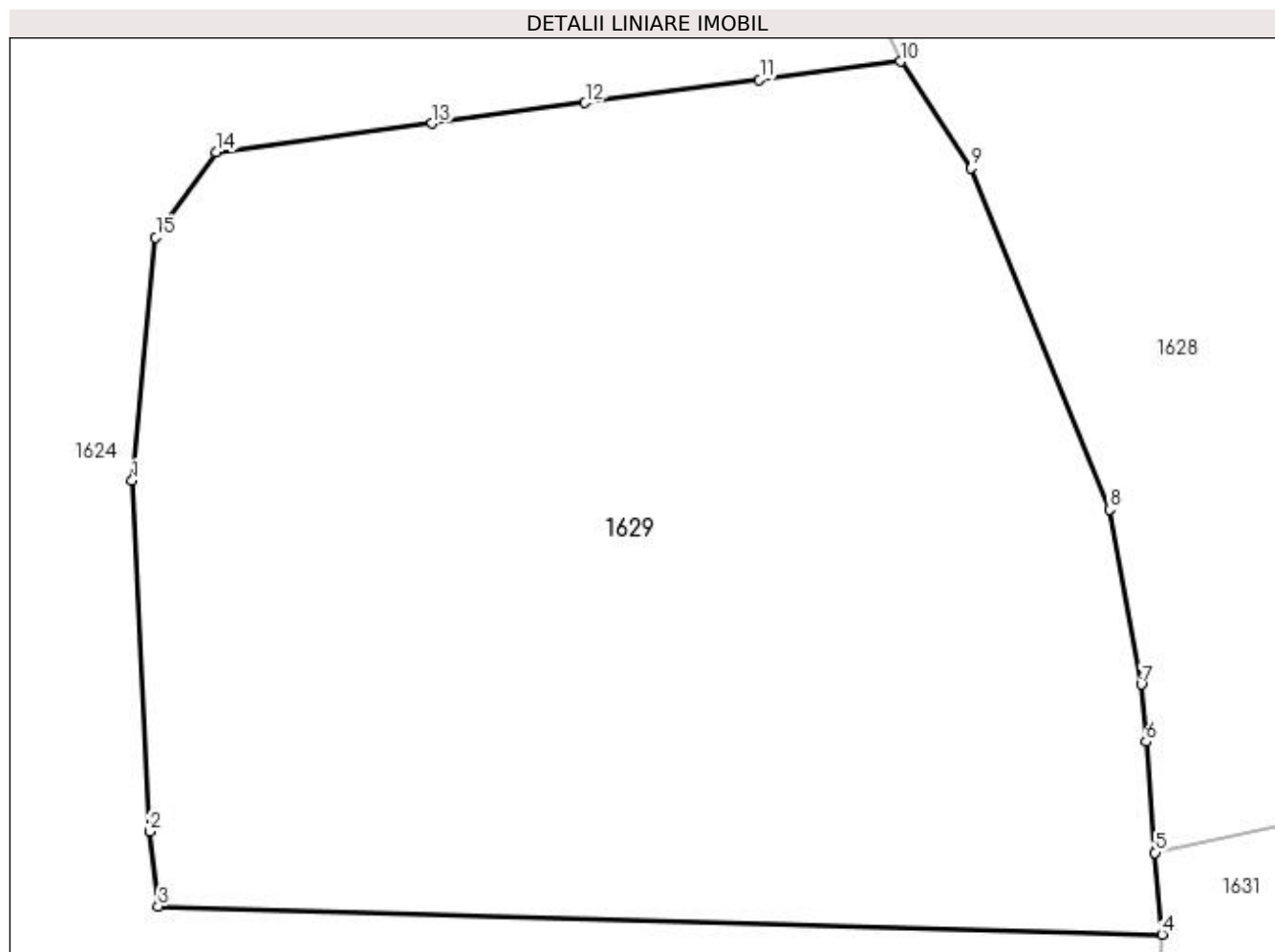
Inscrieri privind dezmembramintele dreptului de proprietate, drepturi reale de garanție și sarcini		Referințe
7126 / 06/09/2010		
Act Notarial nr. 2247, din 27/07/2000 emis de BNP Horia Ilie Scraba;		
C1	Intabulare, drept de SERVITUTEde trecere peste parcela 2325/223 în favoarea parcelei nr.2325/229 din CF 3856.	A1
Act Notarial nr. 2362, din 24/06/2002 emis de BNP Horia Ilie Scraba;		
C2	Intabulare, drept de SERVITUTEde trecere peste parcela 2325/223 în favoarea parcelei 2325/230 din CF 4004.	A1
Act Notarial nr. 2399, din 28/12/2006 emis de BNP Horia Ilie Scraba;		
C3	Intabulare, drept de SERVITUTEde trecere cu piciorul și orice mijloace de transport, pe tot timpul anului, peste imobilele cu .nr. cadastral 30728 din CF 30728 Pojorata si nr. cadastral 30729 din CF 30729 Pojorata în favoarea parcelei 2325/2301 din CF 4221.	A1
16430 / 18/10/2018		
Act Notarial nr. 1028, din 03/09/2010 emis de NP HORIA ILIE SCRABA (act administrativ nr cerere din 18.10.2018, emis de Radulescu Mariana);		
C4	se noteaza indreptarea erorii materiale strecurata in CF 30255 Pojorata ,CF 30728 Pojorata,CF 30729 Pojorata ,cu ocazia operarii dezmembrarii imobilului cu nr. cad. 30340 din CF 30340 Pojorata, in baza incheierii nr. 7126/06.09.2010 ;	A1
C5	se noteaza modificarea identificatorului cadastral al fondului aservit din parcela cu nr.topo 2325/223 in nr. cadastral 30728 si 30729 ;	A1

Anexa Nr. 1 La Partea I

Teren

Nr cadastral	Suprafața (mp)*	Observații / Referințe
30729	835	Provenit din CF 30729, nr. cad. 30729

* Suprafața este determinată în planul de proiecție Stereo 70.



Date referitoare la teren

Crt	Categorie folosință	Intra vilan	Suprafața (mp)	Tarla	Parcelă	Nr. topo	Observații / Referințe
1	pasune	DA	835	-	-	-	

Lungime Segmente

1) Valorile lungimilor segmentelor sunt obținute din proiecție în plan.

Punct început	X / Y	Punct sfârșit	X / Y	Lungime segment (** (m)
1	537.368,328 664.698,461	2	537.368,898 664.686,835	11.64
2	537.368,898 664.686,835	3	537.369,185 664.684,349	2.503
3	537.369,185 664.684,349	4	537.402,497 664.683,416	33.325
4	537.402,497 664.683,416	5	537.402,274 664.686,128	2.721
5	537.402,274 664.686,128	6	537.401,971 664.689,804	3.688

Punct început	X / Y	Punct sfârșit	X / Y	Lungime segment (** (m)
6	537.401,971 664.689,804	7	537.401,815 664.691,702	1.904
7	537.401,815 664.691,702	8	537.400,751 664.697,51	5.905
8	537.400,751 664.697,51	9	537.396,157 664.708,824	12.211
9	537.396,157 664.708,824	10	537.393,816 664.712,365	4.245
10	537.393,816 664.712,365	11	537.389,142 664.711,765	4.712
11	537.389,142 664.711,765	12	537.383,359 664.710,991	5.835
12	537.383,359 664.710,991	13	537.378,276 664.710,311	5.128
13	537.378,276 664.710,311	14	537.371,108 664.709,352	7.232
14	537.371,108 664.709,352	15	537.369,108 664.706,535	3.455
15	537.369,108 664.706,535	1	537.368,328 664.698,461	8.112

** Lungimile segmentelor sunt determinate în planul de proiecție Stereo 70 și sunt rotunjite la 1 milimetru.

*** Distanța dintre puncte este formată din segmente cumulate ce sunt mai mici decât valoarea 1 milimetru.

**DATE DESPRE IMOBILUL NR. 1630**

Oficiul de Cadastru și Publicitate Imobiliară SUCEAVA
Biroul de Cadastru și Publicitate Imobiliară Campulung Moldovenesc

A. Partea I. Descrierea imobilului

TEREN Necunoscut

Adresa: Loc. Pojorâta, Jud. Suceava, Loc numit Izvorul Giumalau

Nr. Crt	Nr cadastral Nr. topografic	Suprafața* (mp)	Observații / Referințe
A1	30255	6.405	Sector cadastral:70 Teren neimprejmuț; Provenit din CF 30255, nr. top. 2325/2301

B. Partea II. Proprietari și acte

Inscrieri privitoare la dreptul de proprietate și alte drepturi reale		Referințe
1330 / 27/04/2007		
Act Notarial nr. 2399, din 28/12/2006 emis de BNP H.I.SCRABA (si incheiere de rectificare nr. 1386 din 26.04.2007 ,emisa de acelasi birou notarial);		
B1	se noteaza dreptul de servitute de trecere cu piciorul si orice fel de mijloace de transport,pe tot timpul anului peste imobilele cu nr. cadastrale 30728 din CF 30728 Pojorata si 30729 din CF 30729 Pojorata	A1
B2	Intabulare, drept de PROPRIETATE, ca bun comun, dobandit prin Conventie, cota actuala 1/2 1) RĂDULESCU MARIANA	A1
16430 / 18/10/2018		
Act Notarial nr. 1028, din 03/09/2010 emis de NP HORIA ILIE SCRABA (act administrativ nr. cerere din 18.10.2018, emis de Radulescu Mariana);		
B3	se noteaza indreptarea erorii materiale strecurata in CF 30255 Pojorata cu ocazia operarii dezmembrarii imobilului cu nr. cad. 30340 din CF 30340 Pojorata, in baza incheierii nr. 7126/06.09.2010 ;	A1
Act Notarial nr. 1028, din 03/09/2010 emis de NP HORIA ILIE SCRABA (act administrativ nr cerere din 18.10.2018, emis de Radulescu Mariana);		
B4	se noteaza modificarea identificatorului cadastral al fondului aservit din parcela cu nr.topo 2325/223 in nr. cadastral 30728 si 30729;	A1
18341 / 19/11/2018		
Act Notarial nr. 4760, din 16/11/2018 emis de ALEXANDRA DASCALU;		
B5	Intabulare, drept de PROPRIETATE, dobandit prin Conventie, cota actuala 1/2 1) RĂDULESCU MARIANA	A1

C. Partea III. SARCINI

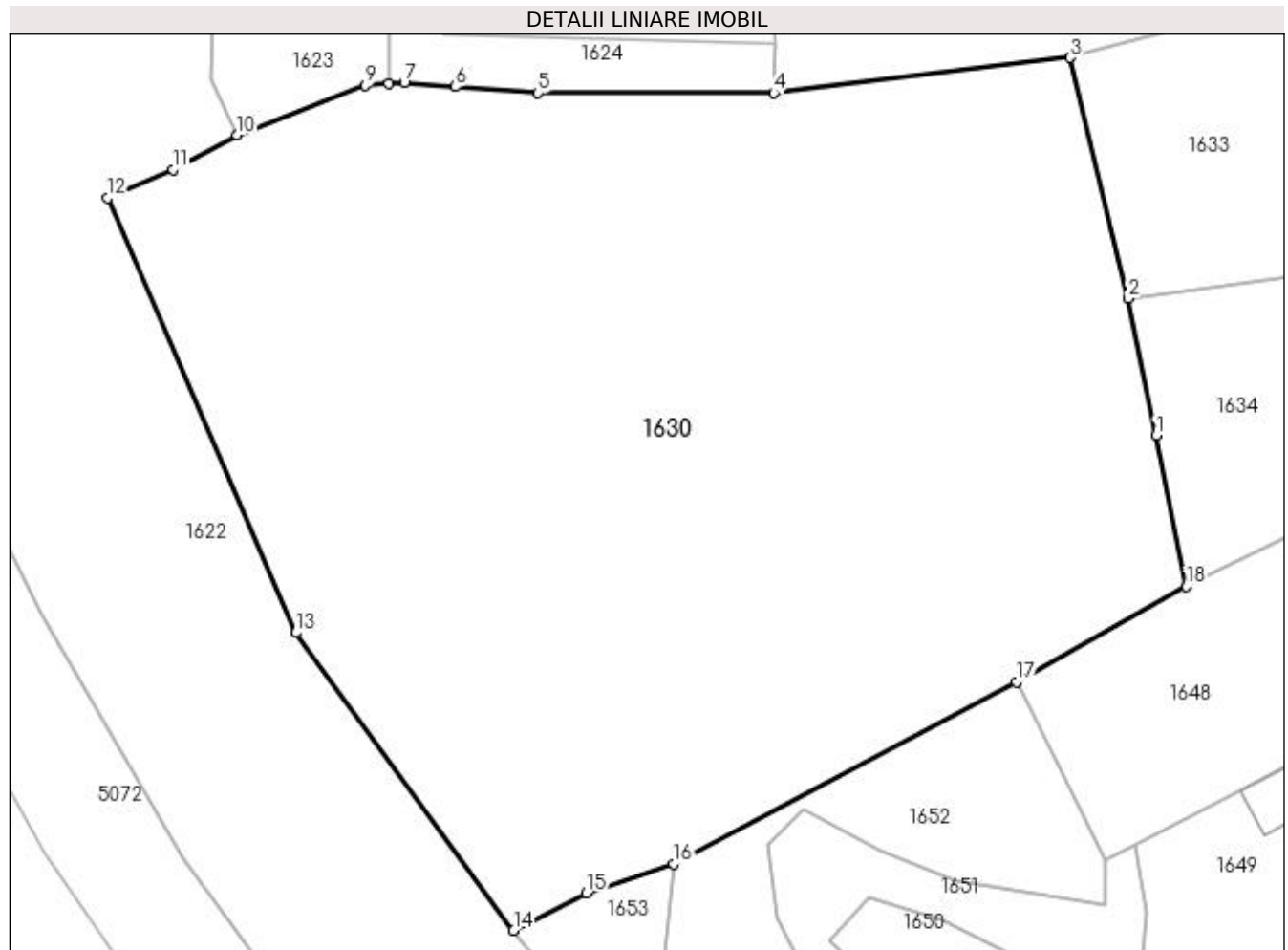
Inscrieri privind dezmembramintele dreptului de proprietate, drepturi reale de garanție și sarcini		Referințe
2635 / 08/05/2009		
Hotarare Judecatoreasca nr. 1970, din 15/12/2008 emis de JUDECATORIA CAMPULUNG MOLDOVENESC;		
C1	se noteaza radierea dreptului de servitute de trecere stabilite in favoarea parcelei nr. 2325/229 din CF 30253 Pojorata si asupra parcelei nr. 2325/230 din CF 30254 Pojorata peste parcela nr. 2325/2301 din CF 30255 Pojorata provenita din dezmembrarea parcelei nr. 2325/223 din CF 3591 Pojorata.	A1

Anexa Nr. 1 La Partea I

Teren

Nr cadastral	Suprafața (mp)*	Observații / Referințe
30255	6.405	Provenit din CF 30255, nr. top. 2325/2301

* Suprafața este determinată în planul de proiecție Stereo 70.



Date referitoare la teren

Crt	Categorie folosință	Intra vilan	Suprafața (mp)	Tarla	Parcelă	Nr. topo	Observații / Referințe
1	pasune	DA	4.922	-	-	-	
2	pasune	NU	1.483	-	-	-	

Lungime Segmente

1) Valorile lungimilor segmentelor sunt obținute din proiecție în plan.

Punct început	X / Y	Punct sfârșit	X / Y	Lungime segment (** (m)
1	537.440,827 664.644,014	2	537.438,046 664.657,778	14.042
2	537.438,046 664.657,778	3	537.432,205 664.682,009	24.925
3	537.432,205 664.682,009	4	537.402,36 664.678,445	30.057
4	537.402,36 664.678,445	5	537.378,628 664.678,471	23.732

Punct început	X / Y	Punct sfârșit	X / Y	Lungime segment (** (m)
5	537.378,628 664.678,471	6	537.370,324 664.679,084	8.327
6	537.370,324 664.679,084	7	537.365,169 664.679,464	5.169
7	537.365,169 664.679,464	8	537.363,63 664.679,374	1.542
8	537.363,63 664.679,374	9	537.361,267 664.679,237	2.367
9	537.361,267 664.679,237	10	537.348,327 664.674,256	13.866
10	537.348,327 664.674,256	11	537.341,896 664.670,763	7.318
11	537.341,896 664.670,763	12	537.335,315 664.667,89	7.181
12	537.335,315 664.667,89	13	537.354,256 664.624,172	47.645
13	537.354,256 664.624,172	14	537.376,183 664.594,237	37.107
14	537.376,183 664.594,237	15	537.383,498 664.598,016	8.233
15	537.383,498 664.598,016	16	537.392,265 664.600,948	9.244
16	537.392,265 664.600,948	17	537.426,765 664.619,231	39.045
17	537.426,765 664.619,231	18	537.443,877 664.628,828	19.619
18	537.443,877 664.628,828	1	537.440,827 664.644,014	15.489

** Lungimile segmentelor sunt determinate în planul de proiecție Stereo 70 și sunt rotunjite la 1 milimetru.

*** Distanța dintre puncte este formată din segmente cumulate ce sunt mai mici decât valoarea 1 milimetru.

**DATE DESPRE IMOBILUL NR. 1631**

Oficiul de Cadastru și Publicitate Imobiliară SUCEAVA
Biroul de Cadastru și Publicitate Imobiliară Campulung Moldovenesc

A. Partea I. Descrierea imobilului

TEREN Intravilan

Adresa: Loc. Pojorâta, Jud. Suceava, Loc numit Izvorul Giumalau

Nr. Crt	Nr cadastral Nr. topografic	Suprafața* (mp)	Observații / Referințe
A1	31177	353	Sector cadastral:70 Teren neimprejmuit; Provenit din CF 31177, nr. cad. 31177

B. Partea II. Proprietari și acte

Inscrieri privitoare la dreptul de proprietate și alte drepturi reale		Referințe
13214 / 19/12/2011		
Hotarare Judecatoreasca nr. 4286, din 24/11/1995 emis de Judecatoria Campulung Moldovenesc;		
B1	Intabulare, drept de PROPRIETATEca bun comun, dobandit prin Hotarare Judecatoreasca, cota actuala 1/1 1) CARLOANTA DUMITRU, LIPSĂ CNP 2) CARLOANTA RODICA, LIPSĂ CNP	A1

C. Partea III. SARCINI

Inscrieri privind dezmembramintele dreptului de proprietate, drepturi reale de garanție și sarcini		Referințe
13215 / 19/12/2011		
Act Notarial nr. 1522, din 16/12/2011 emis de BNP HORIA ILIE SCRABA;		
C1	Intabulare, drept de SERVITUTEde trecere cu piciorul si orice vehicule, pe tot timpul anului peste imobilul cu nr.cad. 31177 din CF 31177 Pojorata in favoarea imobilului cu nr.cad. 31179 din CF 31179 Pojorata	A1

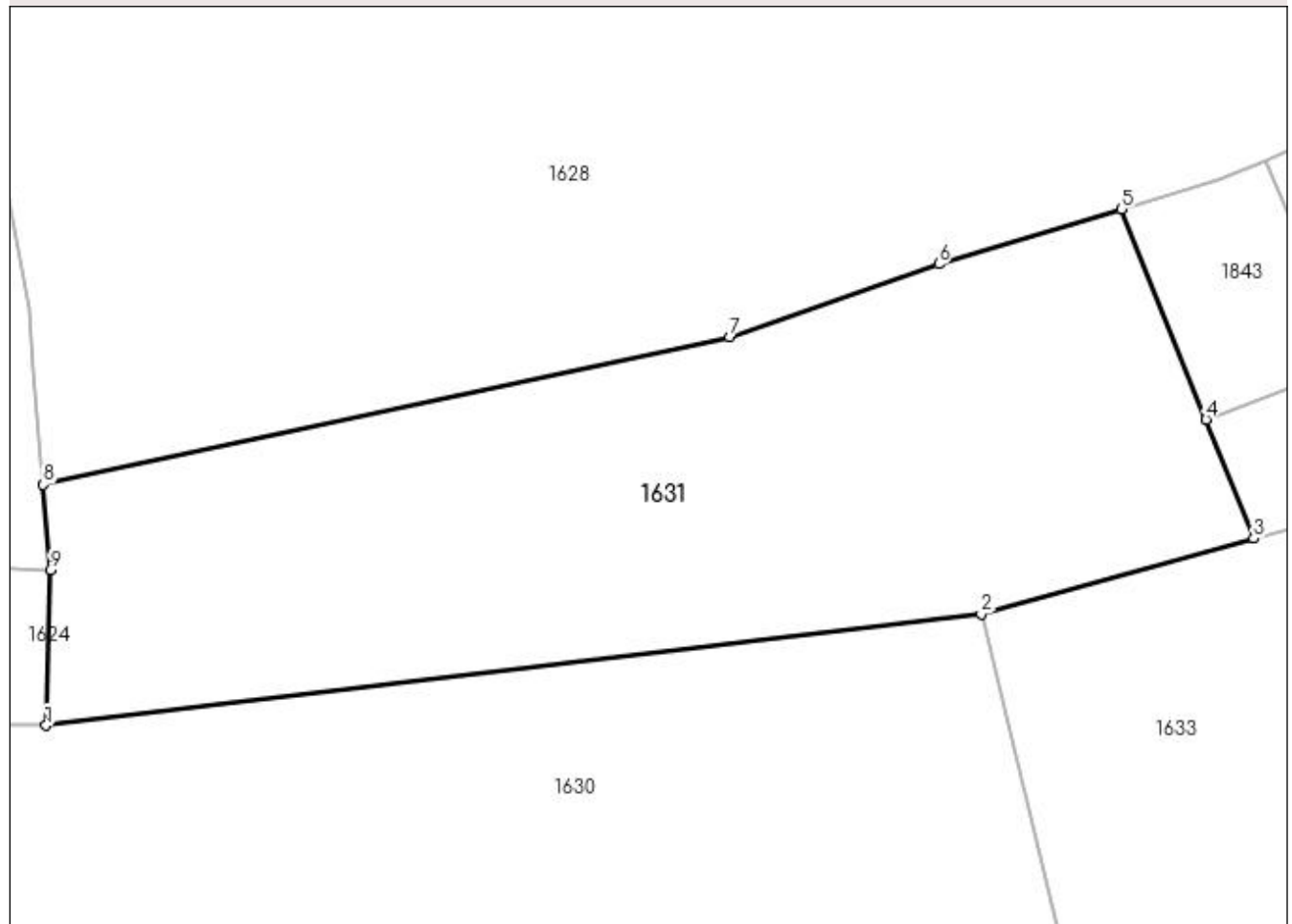
Anexa Nr. 1 La Partea I

Teren

Nr cadastral	Suprafața (mp)*	Observații / Referințe
31177	353	Provenit din CF 31177, nr. cad. 31177

* Suprafața este determinată în planul de proiecție Stereo 70.

DETALII LINIARE IMOBIL



Date referitoare la teren

Crt	Categorie folosință	Intravilan	Suprafața (mp)	Tarla	Parcelă	Nr. topo	Observații / Referințe
1	pașune	DA	353	-	-	-	

Lungime Segmente

1) Valorile lungimilor segmentelor sunt obținute din proiecție în plan.

Punct început	X / Y	Punct sfârșit	X / Y	Lungime segment (** (m)
1	537.402,36 664.678,445	2	537.432,205 664.682,009	30.057
2	537.432,205 664.682,009	3	537.440,899 664.684,419	9.022
3	537.440,899 664.684,419	4	537.439,379 664.688,207	4.082
4	537.439,379 664.688,207	5	537.436,681 664.694,929	7.243
5	537.436,681 664.694,929	6	537.430,853 664.693,167	6.089

Punct început	X / Y	Punct sfârşit	X / Y	Lungime segment (** (m)
6	537.430,853 664.693,167	7	537.424,191 664.690,836	7.058
7	537.424,191 664.690,836	8	537.402,274 664.686,128	22.417
8	537.402,274 664.686,128	9	537.402,497 664.683,416	2.721
9	537.402,497 664.683,416	1	537.402,36 664.678,445	4.973

** Lungimile segmentelor sunt determinate în planul de proiecție Stereo 70 și sunt rotunjite la 1 milimetru.

*** Distanța dintre puncte este formată din segmente cumulate ce sunt mai mici decât valoarea 1 milimetru.

**DATE DESPRE IMOBILUL NR. 1632**

Oficiul de Cadastru și Publicitate Imobiliară SUCEAVA
Biroul de Cadastru și Publicitate Imobiliară Campulung Moldovenesc

A. Partea I. Descrierea imobilului

TEREN Extravilan

Adresa: Jud. Suceava, Loc numit Izvorul Giumalau

Nr. Crt	Nr cadastral Nr. topografic	Suprafața* (mp)	Observații / Referințe
A1	31555	230	Sector cadastral:70 Teren neimprejmuit; Provenit din CF 31555, nr. cad. 31555

B. Partea II. Proprietari și acte

Inscrieri privitoare la dreptul de proprietate și alte drepturi reale	Referințe
11973 / 09/10/2012	
Hotarare Judecatoreasca nr. 4286, din 24/11/1995 emis de Judecatoria Câmpulung Moldovenesc;	
B1	A1
Intabulare, drept de PROPRIETATEca bun comun, dobandit prin Hotarare Judecatoreasca, cota actuala 1/1	
1) CARLOANTA DUMITRU, LIPSĂ CNP	
2) CÎRLOANTA RODICA, LIPSĂ CNP	

C. Partea III. SARCINI .

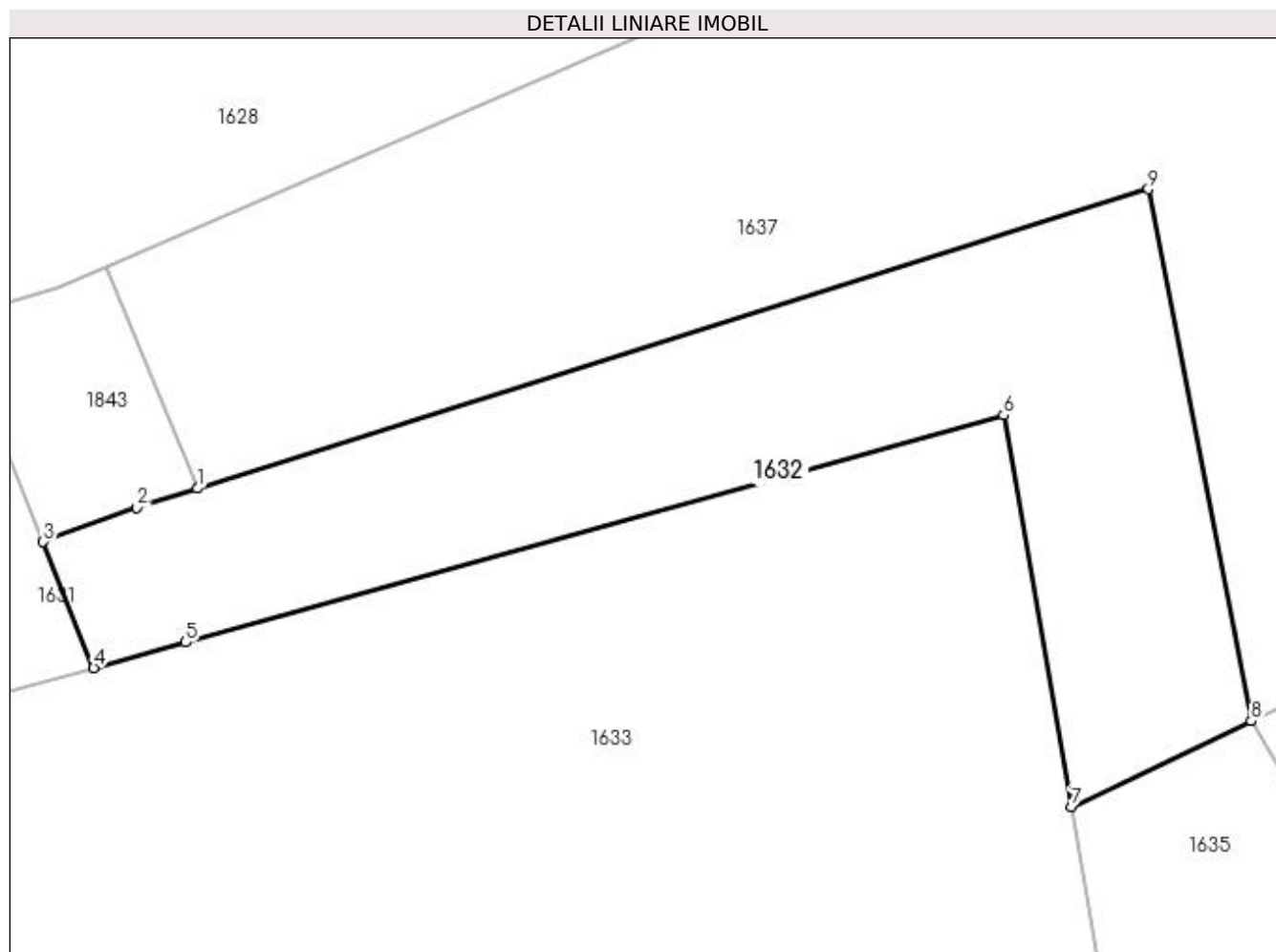
Inscrieri privind dezmembramintele dreptului de proprietate, drepturi reale de garanție și sarcini	Referințe
NU SUNT	

Anexa Nr. 1 La Partea I

Teren

Nr cadastral	Suprafața (mp)*	Observații / Referințe
31555	230	Provenit din CF 31555, nr. cad. 31555

* Suprafața este determinată în planul de proiecție Stereo 70.



Date referitoare la teren

Crt	Categorie folosință	Intravilan	Suprafața (mp)	Tarla	Parcelă	Nr. topo	Observații / Referințe
1	pasune	NU	230	-	-	-	

Lungime Segmente

1) Valorile lungimilor segmentelor sunt obținute din proiecție în plan.

Punct început	X / Y	Punct sfârșit	X / Y	Lungime segment (** (m)
1	537.444,037 664.689,813	2	537.442,206 664.689,236	1.92
2	537.442,206 664.689,236	3	537.439,379 664.688,207	3.008
3	537.439,379 664.688,207	4	537.440,899 664.684,419	4.082
4	537.440,899 664.684,419	5	537.443,672 664.685,188	2.878
5	537.443,672 664.685,188	6	537.468,284 664.692,013	25.541

Punct început	X / Y	Punct sfârșit	X / Y	Lungime segment (** (m)
6	537.468,284 664.692,013	7	537.470,323 664.680,234	11.954
7	537.470,323 664.680,234	8	537.475,735 664.682,822	5.999
8	537.475,735 664.682,822	9	537.472,643 664.698,822	16.296
9	537.472,643 664.698,822	1	537.444,037 664.689,813	29.991

** Lungimile segmentelor sunt determinate în planul de proiecție Stereo 70 și sunt rotunjite la 1 milimetru.

*** Distanța dintre puncte este formată din segmente cumulate ce sunt mai mici decât valoarea 1 milimetru.

**DATE DESPRE IMOBILUL NR. 1633**

Oficiul de Cadastru și Publicitate Imobiliară SUCEAVA
Biroul de Cadastru și Publicitate Imobiliară Campulung Moldovenesc

A. Partea I. Descrierea imobilului

TEREN Extravilan

Adresa: Jud. Suceava, Loc numit Izvorul Giumalau

Nr. Crt	Nr cadastral Nr. topografic	Suprafața* (mp)	Observații / Referințe
A1	31179	1.000	Sector cadastral:70 Teren neimprejmuit; Provenit din CF 31179, nr. cad. 31179

B. Partea II. Proprietari și acte

Inscrieri privitoare la dreptul de proprietate și alte drepturi reale		Referințe
13215 / 19/12/2011		
Act Notarial nr. 1522, din 16/12/2011 emis de BNP HORIA ILIE SCRABA;		
B1	se noteaza dreptul de servitute de trecere cu piciorul si orice vehicule, pe tot timpul anului peste imobilul cu nr.cad. 31177 din CF 31177 Pojorata in favoarea imobilului cu nr.cad. 31179 din CF 31179 Pojorata	A1
5620 / 08/04/2021		
Act Notarial nr. Aut.422, din 04/04/2021 emis de Catargiu TUDOR-MARIAN;		
B2	Intabulare, drept de PROPRIETATEca bun comun, dobandit prin Conventie, cota actuala 1/1 1) TURCU DANIEL-CONSTANTIN 2) TURCU MONICA	A1

C. Partea III. SARCINI .

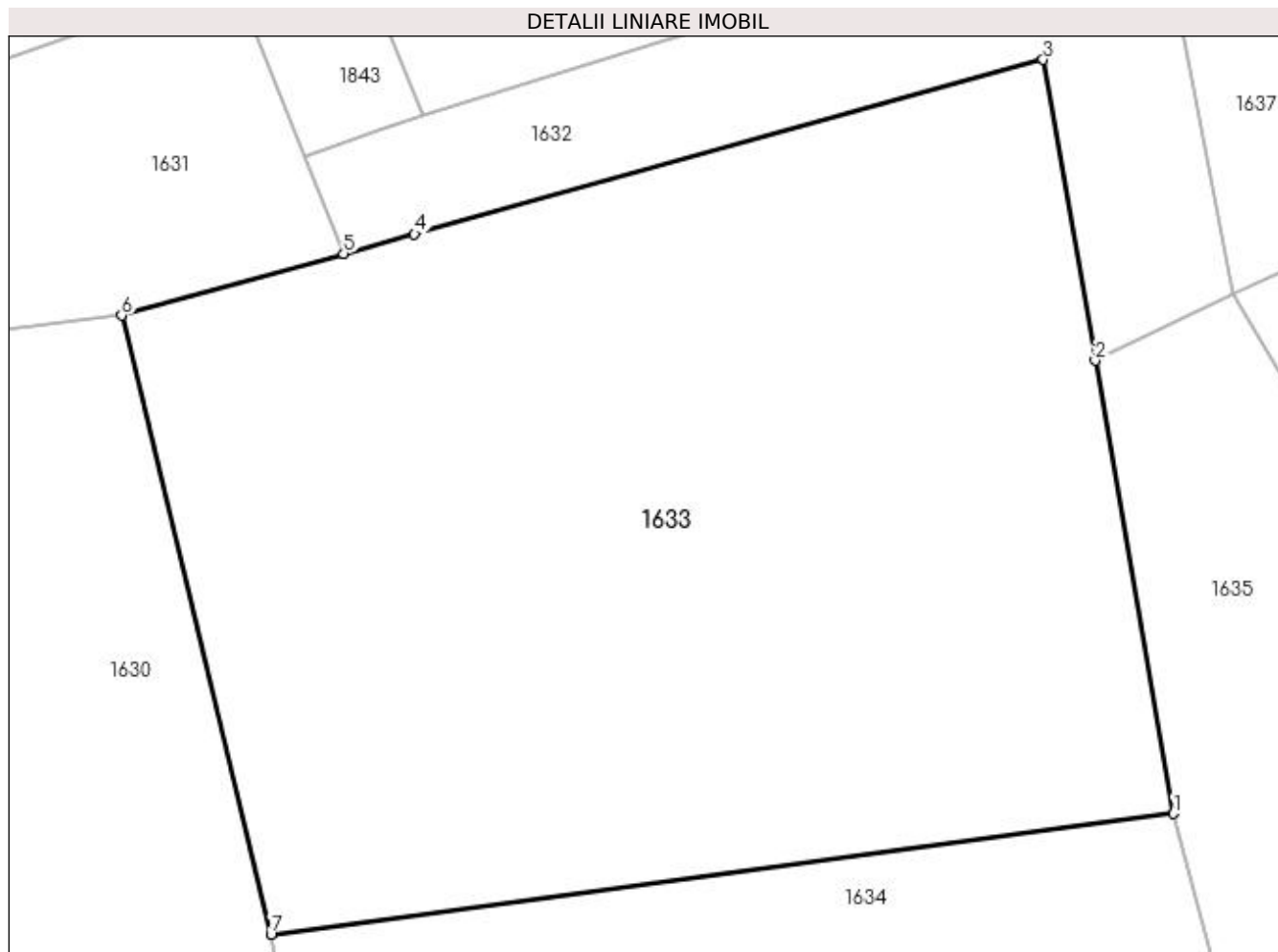
Inscrieri privind dezmembramintele dreptului de proprietate, drepturi reale de garanție și sarcini	Referințe
NU SUNT	

Anexa Nr. 1 La Partea I

Teren

Nr cadastral	Suprafața (mp)*	Observații / Referințe
31179	1.000	Provenit din CF 31179, nr. cad. 31179

* Suprafața este determinată în planul de proiecție Stereo 70.



Date referitoare la teren

Crt	Categorie folosință	Intra vilan	Suprafața (mp)	Tarla	Parcelă	Nr. topo	Observații / Referințe
1	pasune	NU	1.000	-	-	-	

Lungime Segmente

1) Valorile lungimilor segmentelor sunt obținute din proiecție în plan.

Punct început	X / Y	Punct sfârșit	X / Y	Lungime segment (** (m)
1	537.473,391 664.662,497	2	537.470,323 664.680,234	18.0
2	537.470,323 664.680,234	3	537.468,284 664.692,013	11.954
3	537.468,284 664.692,013	4	537.443,672 664.685,188	25.541
4	537.443,672 664.685,188	5	537.440,899 664.684,419	2.878
5	537.440,899 664.684,419	6	537.432,205 664.682,009	9.022

Punct început	X / Y	Punct sfârșit	X / Y	Lungime segment (** (m)
6	537.432,205 664.682,009	7	537.438,046 664.657,778	24.925
7	537.438,046 664.657,778	1	537.473,391 664.662,497	35.659

** Lungimile segmentelor sunt determinate în planul de proiecție Stereo 70 și sunt rotunjite la 1 milimetru.

*** Distanța dintre puncte este formată din segmente cumulate ce sunt mai mici decât valoarea 1 milimetru.

**DATE DESPRE IMOBILUL NR. 1634**

Oficiul de Cadastru și Publicitate Imobiliară SUCEAVA
Biroul de Cadastru și Publicitate Imobiliară Campulung Moldovenesc

A. Partea I. Descrierea imobilului

TEREN Extravilan

Adresa: Jud. Suceava, Loc numit Izvorul Giumalau

Nr. Crt	Nr cadastral Nr. topografic	Suprafața* (mp)	Observații / Referințe
A1	31554	842	Sector cadastral:70 Teren neimprejmuit; Provenit din CF 31554, nr. cad. 31554

B. Partea II. Proprietari și acte

Inscrieri privitoare la dreptul de proprietate și alte drepturi reale		Referințe
4629 / 23/03/2021		
Act Notarial nr. Aut.351, din 19/03/2021 emis de Catargiu TUDOR-MARIAN;		
B1	Intabulare, drept de PROPRIETATE, dobandit prin Conventie, cota actuala 1/1 1) TURCU DANIEL-CONSTANTIN 2) TURCU MONICA	A1

C. Partea III. SARCINI .

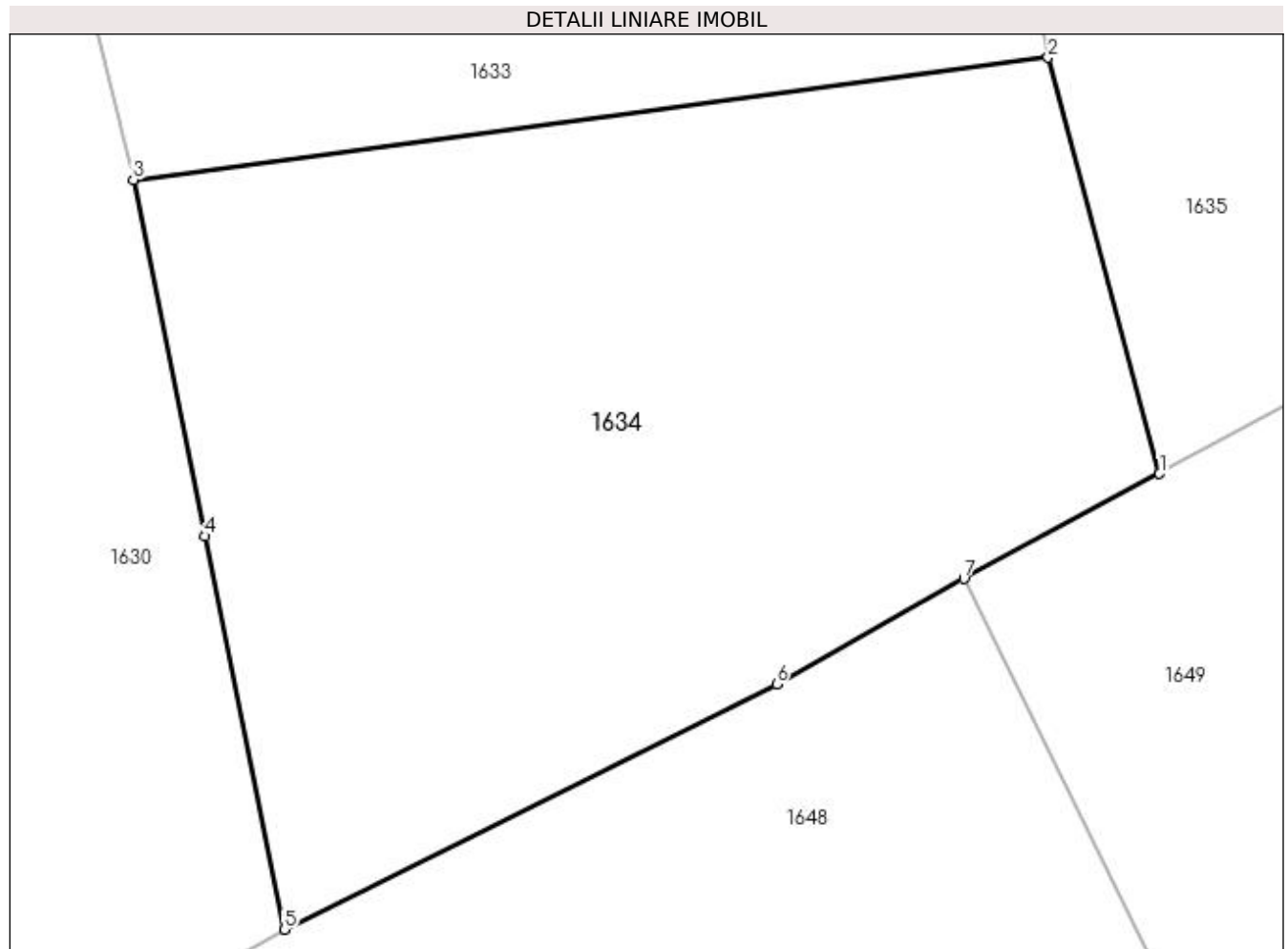
Inscrieri privind dezmembramintele dreptului de proprietate, drepturi reale de garanție și sarcini	Referințe
NU SUNT	

Anexa Nr. 1 La Partea I

Teren

Nr cadastral	Suprafața (mp)*	Observații / Referințe
31554	842	Provenit din CF 31554, nr. cad. 31554

* Suprafața este determinată în planul de proiecție Stereo 70.



Date referitoare la teren

Crt	Categorie folosință	Intra vilan	Suprafața (mp)	Tarla	Parcelă	Nr. topo	Observații / Referințe
1	pasune	NU	842	-	-	-	

Lungime Segmente

1) Valorile lungimilor segmentelor sunt obținute din proiecție în plan.

Punct început	X / Y	Punct sfârșit	X / Y	Lungime segment (** (m)
1	537.477,697 664.646,43	2	537.473,391 664.662,497	16.634
2	537.473,391 664.662,497	3	537.438,046 664.657,778	35.659
3	537.438,046 664.657,778	4	537.440,827 664.644,014	14.042
4	537.440,827 664.644,014	5	537.443,877 664.628,828	15.489
5	537.443,877 664.628,828	6	537.462,904 664.638,292	21.251

Punct început	X / Y	Punct sfârșit	X / Y	Lungime segment (** (m)
6	537.462,904 664.638,292	7	537.470,14 664.642,37	8.306
7	537.470,14 664.642,37	1	537.477,697 664.646,43	8.579

** Lungimile segmentelor sunt determinate în planul de proiecție Stereo 70 și sunt rotunjite la 1 milimetru.

*** Distanța dintre puncte este formată din segmente cumulate ce sunt mai mici decât valoarea 1 milimetru.

**DATE DESPRE IMOBILUL NR. 1635**

Oficiul de Cadastru și Publicitate Imobiliară SUCEAVA
Biroul de Cadastru și Publicitate Imobiliară Campulung Moldovenesc

A. Partea I. Descrierea imobilului

TEREN Extravilan

Adresa: Jud. Suceava, Loc numit Izvorul Giumalau

Nr. Crt	Nr cadastral Nr. topografic	Suprafața* (mp)	Observații / Referințe
A1	34647	389	Sector cadastral:70 Teren neimprejmuit; Provenit din CF 34647, nr. cad. 34647

B. Partea II. Proprietari și acte

Inscrieri privitoare la dreptul de proprietate și alte drepturi reale		Referințe
3538 / 03/03/2020		
Act Notarial nr. 285, din 28/02/2020 emis de Catargiu TUDOR-MARIAN;		
B1	Intabulare, drept de PROPRIETATEca bun comun, dobandit prin Conventie, cota actuala 1/1 1) TURCU DANIEL-CONSTANTIN 2) TURCU MONICA	A1

C. Partea III. SARCINI .

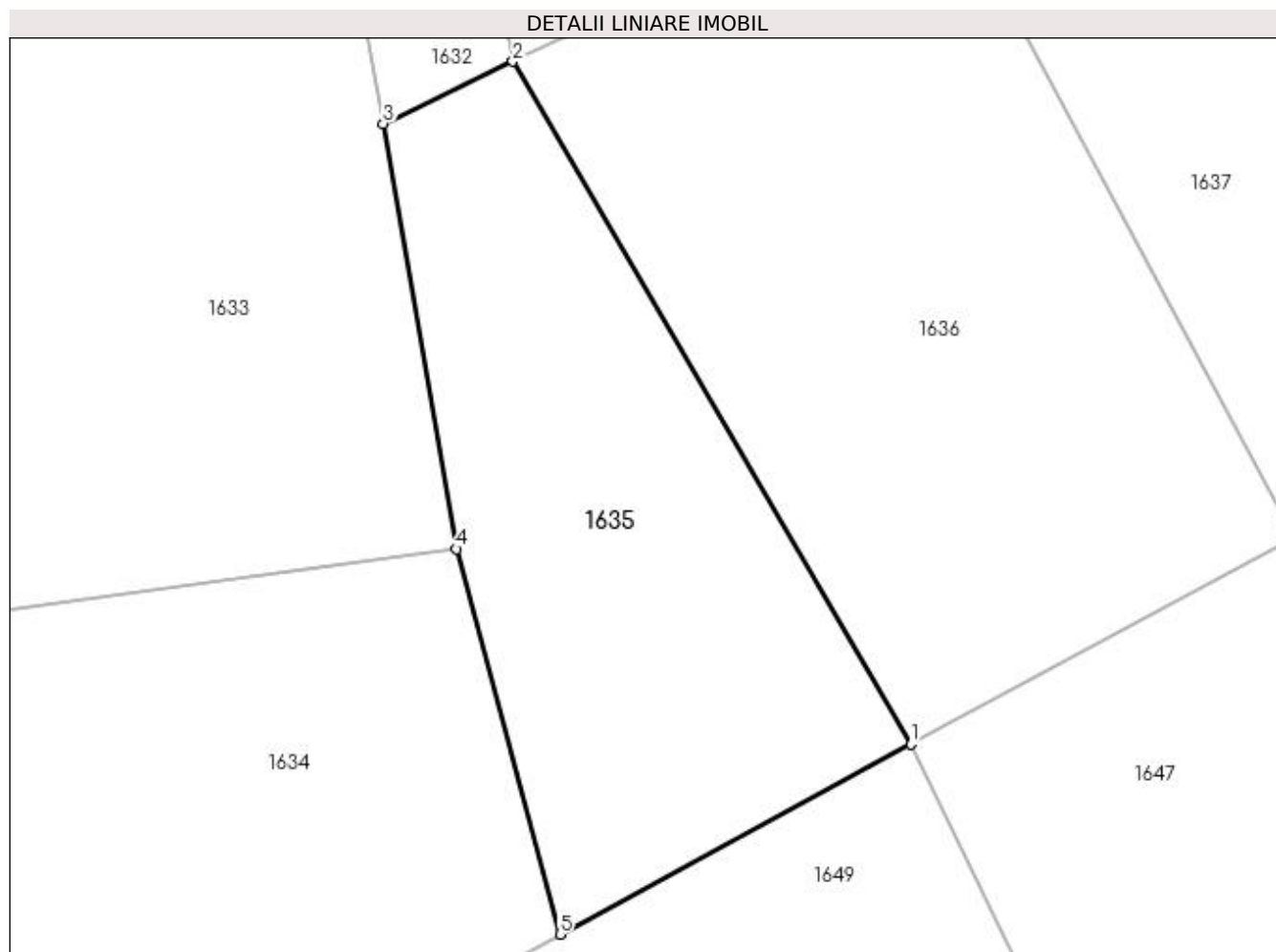
Inscrieri privind dezmembramintele dreptului de proprietate, drepturi reale de garanție și sarcini	Referințe
NU SUNT	

Anexa Nr. 1 La Partea I

Teren

Nr cadastral	Suprafața (mp)*	Observații / Referințe
34647	389	Provenit din CF 34647, nr. cad. 34647

* Suprafața este determinată în planul de proiecție Stereo 70.



Date referitoare la teren

Crt	Categorie folosință	Intravilan	Suprafața (mp)	Tarla	Parcelă	Nr. topo	Observații / Referințe
1	pasune	NU	389	-	-	-	

Lungime Segmente

1) Valorile lungimilor segmentelor sunt obținute din proiecție în plan.

Punct început	X / Y	Punct sfârșit	X / Y	Lungime segment (** (m)
1	537.492,343 664.654,352	2	537.475,735 664.682,822	32.96
2	537.475,735 664.682,822	3	537.470,323 664.680,234	5.999
3	537.470,323 664.680,234	4	537.473,391 664.662,497	18.0
4	537.473,391 664.662,497	5	537.477,697 664.646,43	16.634
5	537.477,697 664.646,43	1	537.492,343 664.654,352	16.651

**** Lungimile segmentelor sunt determinate în planul de proiecție Stereo 70 și sunt rotunjite la 1 milimetru.**

***** Distanța dintre puncte este formată din segmente cumulate ce sunt mai mici decât valoarea 1 milimetru.**

**DATE DESPRE IMOBILUL NR. 1636**

Oficiul de Cadastru și Publicitate Imobiliară SUCEAVA
Biroul de Cadastru și Publicitate Imobiliară Campulung Moldovenesc

A. Partea I. Descrierea imobilului

TEREN Extravilan

Adresa: Jud. Suceava, Loc numit Izvorul Giumalau

Nr. Crt	Nr cadastral Nr. topografic	Suprafața* (mp)	Observații / Referințe
A1	34648	611	Sector cadastral:70 Teren neimprejmuit; Provenit din CF 34648, nr. cad. 34648

B. Partea II. Proprietari și acte

Inscrieri privitoare la dreptul de proprietate și alte drepturi reale		Referințe
3539 / 03/03/2020		
Act Notarial nr. Contract De Vânzare-Cumpărare nr. 285, din 28/02/2020 emis de Catargiu TUDOR-MARIAN;		
B1	Intabulare, drept de PROPRIETATEca bun comun, dobandit prin Conventie, cota actuala 1/1 1) TURCU DANIEL-CONSTANTIN 2) TURCU MONICA	A1

C. Partea III. SARCINI .

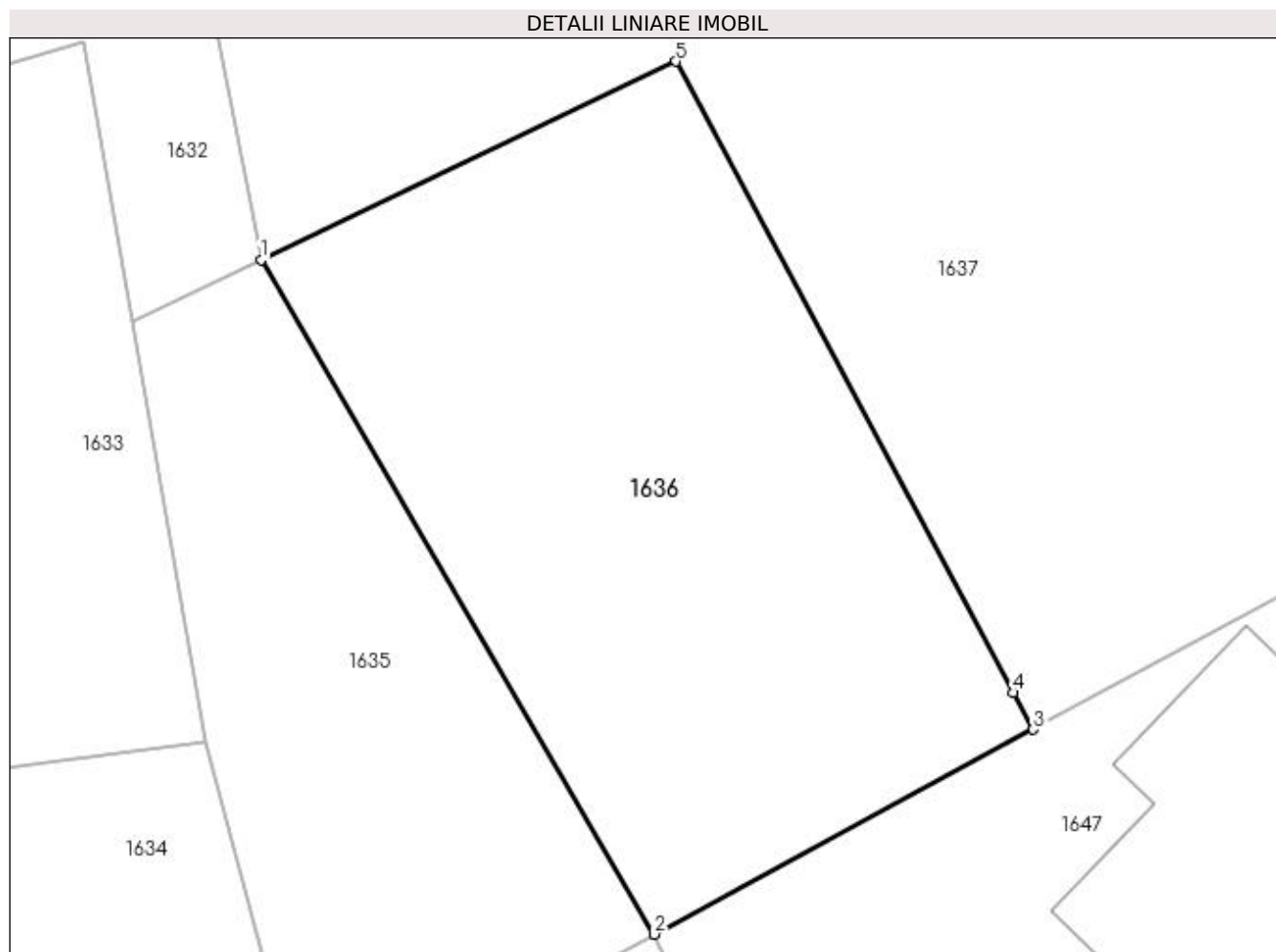
Inscrieri privind dezmembramintele dreptului de proprietate, drepturi reale de garanție și sarcini	Referințe
NU SUNT	

Anexa Nr. 1 La Partea I

Teren

Nr cadastral	Suprafața (mp)*	Observații / Referințe
34648	611	Provenit din CF 34648, nr. cad. 34648

* Suprafața este determinată în planul de proiecție Stereo 70.



Date referitoare la teren

Crt	Categorie folosință	Intra vilan	Suprafața (mp)	Tarla	Parcelă	Nr. topo	Observații / Referințe
1	pasune	NU	611	-	-	-	

Lungime Segmente

1) Valorile lungimilor segmentelor sunt obținute din proiecție în plan.

Punct început	X / Y	Punct sfârșit	X / Y	Lungime segment (** (m)
1	537.475,735 664.682,822	2	537.492,343 664.654,352	32.96
2	537.492,343 664.654,352	3	537.508,37 664.662,996	18.209
3	537.508,37 664.662,996	4	537.507,534 664.664,558	1.772
4	537.507,534 664.664,558	5	537.493,267 664.691,208	30.229
5	537.493,267 664.691,208	1	537.475,735 664.682,822	19.434

**** Lungimile segmentelor sunt determinate în planul de proiecție Stereo 70 și sunt rotunjite la 1 milimetru.**

***** Distanța dintre puncte este formată din segmente cumulate ce sunt mai mici decât valoarea 1 milimetru.**

**DATE DESPRE IMOBILUL NR. 1637**

Oficiul de Cadastru și Publicitate Imobiliară SUCEAVA
Biroul de Cadastru și Publicitate Imobiliară Campulung Moldovenesc

A. Partea I. Descrierea imobilului

TEREN Extravilan

Adresa: Jud. Suceava, Loc numit Izvorul Giumalau

Nr. Crt	Nr cadastral Nr. topografic	Suprafața* (mp)	Observații / Referințe
A1	32345	6.271	Sector cadastral:70 Teren neimprejmuit; Provenit din CF 32345, nr. cad. 32345

B. Partea II. Proprietari și acte

Inscrieri privitoare la dreptul de proprietate și alte drepturi reale		Referințe
3536 / 03/03/2020		
Act Notarial nr. Contract De Vânzare-Cumpărare nr. 283, din 28/02/2020 emis de Catargiu TUDOR-MARIAN;		
B1	Intabulare, drept de PROPRIETATEca bun comun, dobandit prin Conventie, cota actuala 1/1 1) TURCU DANIEL-CONSTANTIN 2) TURCU MONICA	A1

C. Partea III. SARCINI .

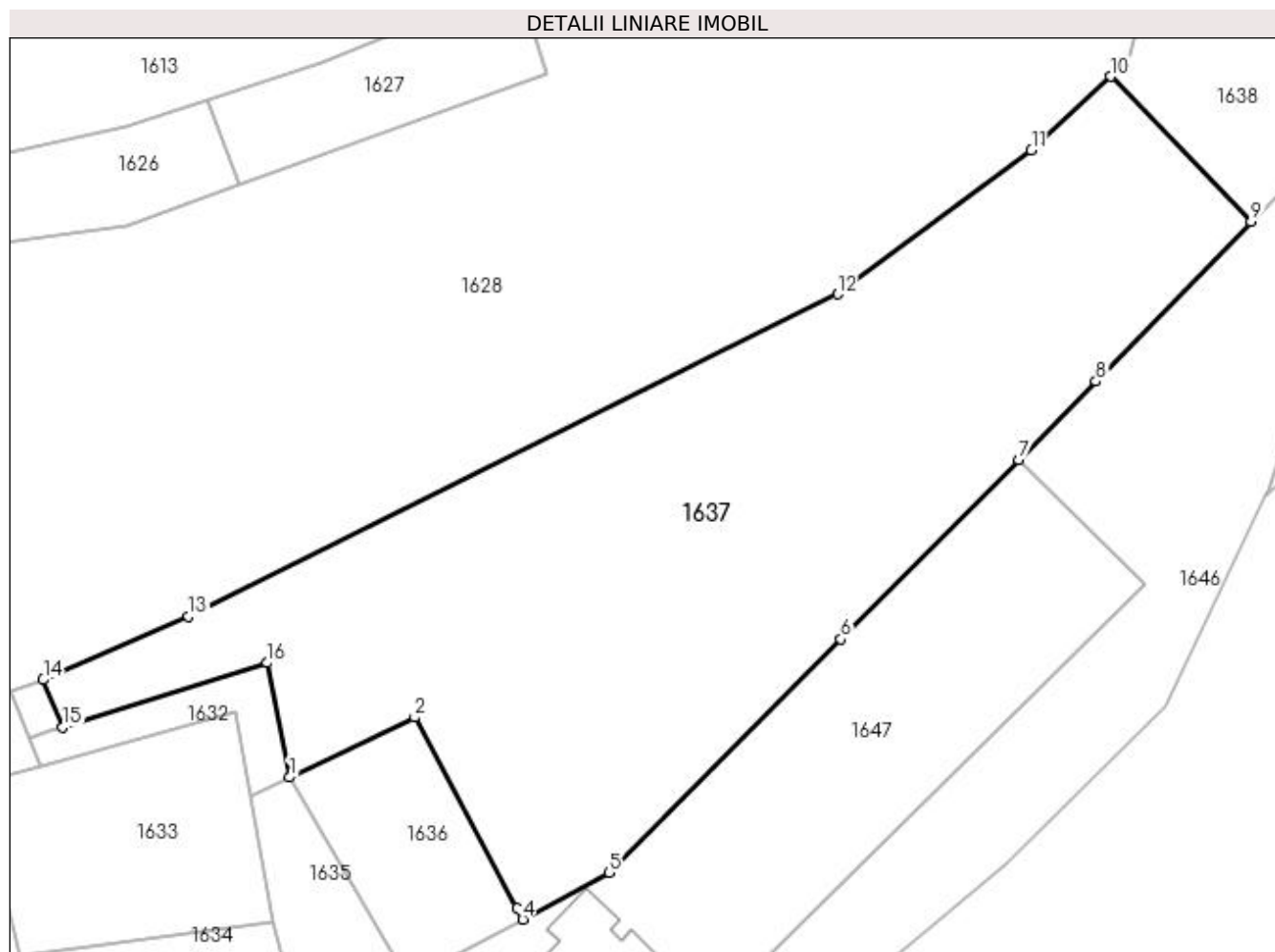
Inscrieri privind dezmembramintele dreptului de proprietate, drepturi reale de garanție și sarcini	Referințe
NU SUNT	

Anexa Nr. 1 La Partea I

Teren

Nr cadastral	Suprafața (mp)*	Observații / Referințe
32345	6.271	Provenit din CF 32345, nr. cad. 32345

* Suprafața este determinată în planul de proiecție Stereo 70.



Date referitoare la teren

Crt	Categorie folosință	Intra vilan	Suprafața (mp)	Tarla	Parcelă	Nr. topo	Observații / Referințe
1	pasune	NU	6.271	-	-	-	

Lungime Segmente

1) Valorile lungimilor segmentelor sunt obținute din proiecție în plan.

Punct început	X / Y	Punct sfârșit	X / Y	Lungime segment (** (m)
1	537.475,735 664.682,822	2	537.493,267 664.691,208	19.434
2	537.493,267 664.691,208	3	537.507,534 664.664,558	30.229
3	537.507,534 664.664,558	4	537.508,37 664.662,996	1.772
4	537.508,37 664.662,996	5	537.520,434 664.669,504	13.707
5	537.520,434 664.669,504	6	537.552,884 664.702,135	46.019

Punct început	X / Y	Punct sfârşit	X / Y	Lungime segment (** (m)
6	537.552,884 664.702,135	7	537.577,73 664.727,25	35.328
7	537.577,73 664.727,25	8	537.588,54 664.738,19	15.38
8	537.588,54 664.738,19	9	537.610,238 664.760,5	31.121
9	537.610,238 664.760,5	10	537.590,611 664.780,791	28.23
10	537.590,611 664.780,791	11	537.579,504 664.770,491	15.148
11	537.579,504 664.770,491	12	537.552,394 664.750,36	33.767
12	537.552,394 664.750,36	13	537.461,634 664.705,32	101.321
13	537.461,634 664.705,32	14	537.441,284 664.696,488	22.184
14	537.441,284 664.696,488	15	537.444,037 664.689,813	7.22
15	537.444,037 664.689,813	16	537.472,643 664.698,822	29.991
16	537.472,643 664.698,822	1	537.475,735 664.682,822	16.296

** Lungimile segmentelor sunt determinate în planul de proiecție Stereo 70 și sunt rotunjite la 1 milimetru.

*** Distanța dintre puncte este formată din segmente cumulate ce sunt mai mici decât valoarea 1 milimetru.

**DATE DESPRE IMOBILUL NR. 1638**

Oficiul de Cadastru și Publicitate Imobiliară SUCEAVA
Biroul de Cadastru și Publicitate Imobiliară Campulung Moldovenesc

A. Partea I. Descrierea imobilului

TEREN Extravilan

Adresa: Nr. 229, Jud. Suceava

Nr. Crt	Nr cadastral Nr. topografic	Suprafața* (mp)	Observații / Referințe
A1	32551	3.392	Sector cadastral:70 Teren neimprejmuț; Provenit din CF 32551, nr. cad. 32551

B. Partea II. Proprietari și acte

Inscrieri privitoare la dreptul de proprietate și alte drepturi reale		Referințe
11179 / 03/08/2015		
Act Notarial nr. 18, din 07/01/2015 emis de TARAN LILIANA;		
B1	Intabulare, drept de PROPRIETATEcu titlu de schimb, dobandit prin Conventie, cota actuala 3099/3392 1) CÎRLOANȚĂ ANDREI, necasatorit	A1
1638 / 30/10/2022		
Act Normativ nr. Lege nr. 7, din 13/03/1996 emis de Parlamentul României;		
B2	Intabulare, drept de PROPRIETATE, dobandit prin Lege, cota actuala 293/3392 1) NEIDENTIFICAT NEIDENTIFICAT	A1
Act Administrativ nr. Adeverință nr. 616, din 24/10/2022 emis de Primăria Comunei Pojorâta;		
B3	Se notează posesia faptică în favoarea lui 1) CÎRLOANȚĂ ANDREI	A1

C. Partea III. SARCINI .

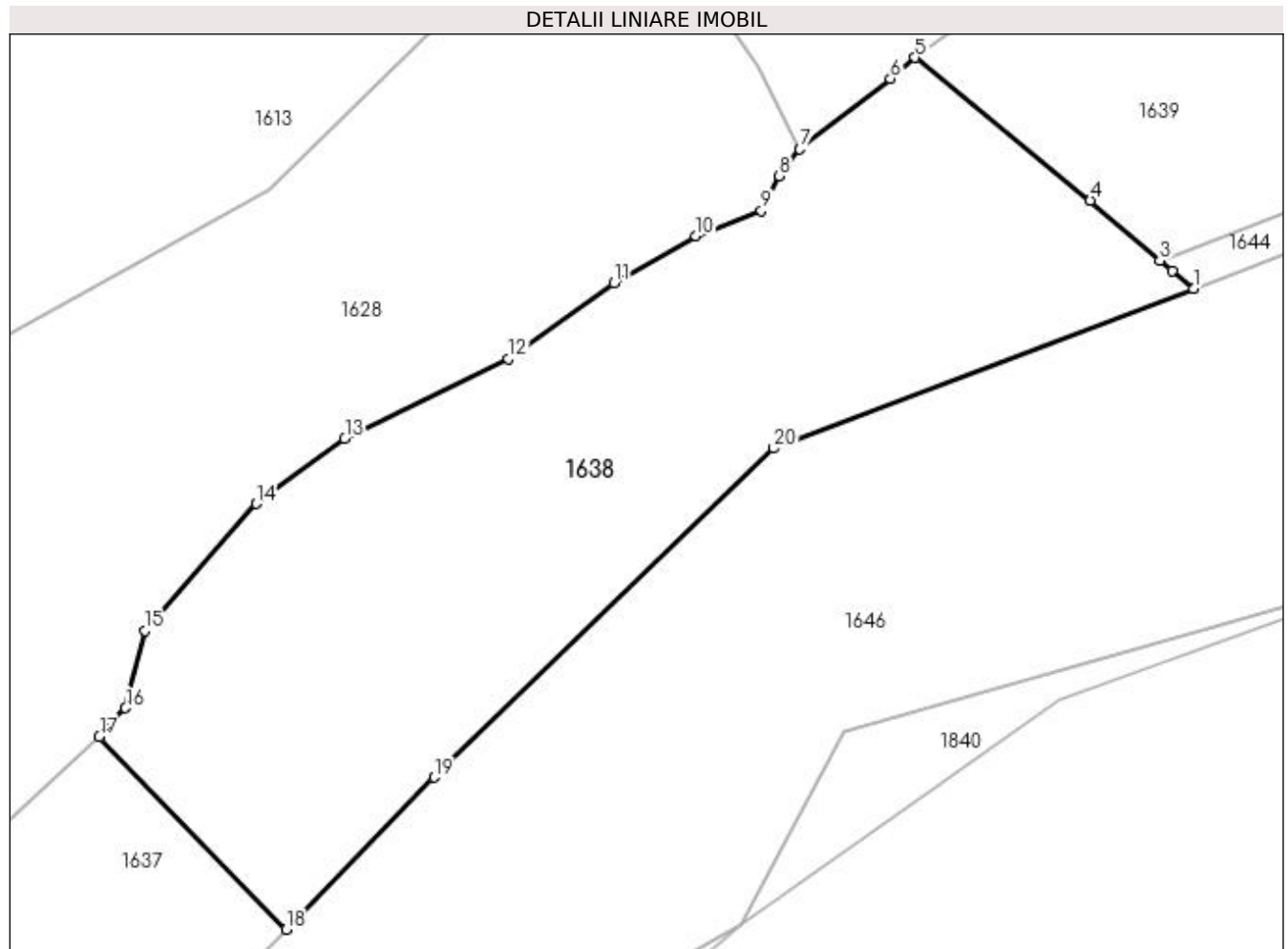
Inscrieri privind dezmembramintele dreptului de proprietate, drepturi reale de garanție și sarcini	Referințe
NU SUNT	

Anexa Nr. 1 La Partea I

Teren

Nr cadastral	Suprafața (mp)*	Observații / Referințe
32551	3.392	Provenit din CF 32551, nr. cad. 32551

* Suprafața este determinată în planul de proiecție Stereo 70.



Date referitoare la teren

Crt	Categorie folosință	Intravilan	Suprafața (mp)	Tarla	Parcelă	Nr. topo	Observații / Referințe
1	pasune	NU	3.392	-	-	-	

Lungime Segmente

1) Valorile lungimilor segmentelor sunt obținute din proiecție în plan.

Punct început	X / Y	Punct sfârșit	X / Y	Lungime segment (** (m)
1	537.705,781 664.827,952	2	537.703,562 664.829,784	2.878
2	537.703,562 664.829,784	3	537.702,233 664.830,882	1.724
3	537.702,233 664.830,882	4	537.694,921 664.837,203	9.665
4	537.694,921 664.837,203	5	537.676,465 664.852,247	23.811
5	537.676,465 664.852,247	6	537.673,884 664.850,038	3.397

Punct început	X / Y	Punct sfârşit	X / Y	Lungime segment (** (m)
6	537.673,884 664.850,038	7	537.664,335 664.842,617	12.094
7	537.664,335 664.842,617	8	537.662,168 664.839,798	3.556
8	537.662,168 664.839,798	9	537.660,291 664.836,155	4.098
9	537.660,291 664.836,155	10	537.653,39 664.833,466	7.406
10	537.653,39 664.833,466	11	537.644,791 664.828,512	9.924
11	537.644,791 664.828,512	12	537.633,66 664.820,556	13.682
12	537.633,66 664.820,556	13	537.616,443 664.812,179	19.147
13	537.616,443 664.812,179	14	537.607,13 664.805,318	11.567
14	537.607,13 664.805,318	15	537.595,359 664.791,931	17.826
15	537.595,359 664.791,931	16	537.593,354 664.783,797	8.377
16	537.593,354 664.783,797	17	537.590,611 664.780,791	4.069
17	537.590,611 664.780,791	18	537.610,238 664.760,5	28.23
18	537.610,238 664.760,5	19	537.625,82 664.776,522	22.35
19	537.625,82 664.776,522	20	537.661,6 664.811,13	49.779
20	537.661,6 664.811,13	1	537.705,781 664.827,952	47.275

** Lungimile segmentelor sunt determinate în planul de proiecţie Stereo 70 şi sunt rotunjite la 1 milimetru.

*** Distanţa dintre puncte este formată din segmente cumulate ce sunt mai mici decât valoarea 1 milimetru.

**DATE DESPRE IMOBILUL NR. 1639**

Oficiul de Cadastru și Publicitate Imobiliară SUCEAVA
Biroul de Cadastru și Publicitate Imobiliară Campulung Moldovenesc

A. Partea I. Descrierea imobilului

TEREN Extravilan

Nr. cadastral vechi:33004, 33005

Adresa: Jud. Suceava, Loc numit Izvorul Giupalau

Nr. Crt	Nr cadastral Nr. topografic	Suprafața* (mp)	Observații / Referințe
A1	32553	1.200	Sector cadastral:70 Teren neimprejmuit; Provenit din CF 32553, nr. cad. 32553; IE 33004, 33005

B. Partea II. Proprietari și acte

Inscrieri privitoare la dreptul de proprietate și alte drepturi reale		Referințe
11180 / 03/08/2015		
Act Notarial nr. 1318, din 31/07/2015 emis de Taran Liliana;		
B1	Intabulare, drept de PROPRIETATE bun propriu, dobandit prin Conventie, cota actuala 1/1 1) MACOVEI IOAN-ALEXANDRU	A1
B2	se noteaza dreptul de servitute de trecere cu piciorul, masina si orice alte atelaje cu tractiune mecanica sau animala peste imobilul cu nr. cad. 32552 in scris in CF 32552 in favoarea imobilului in scris sub A1	A1

C. Partea III. SARCINI .

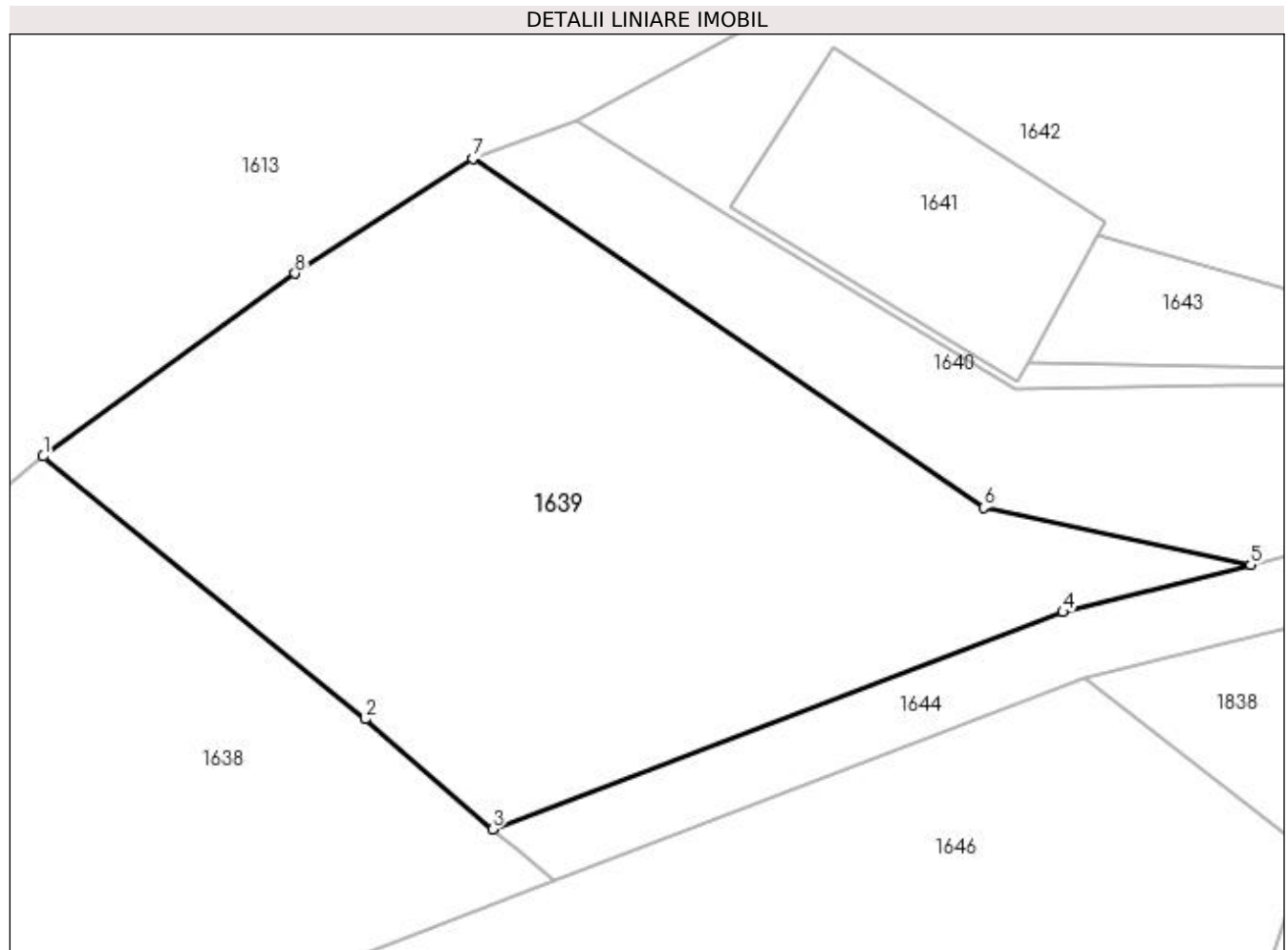
Inscrieri privind dezmembramintele dreptului de proprietate, drepturi reale de garanție și sarcini	Referințe
NU SUNT	

Anexa Nr. 1 La Partea I

Teren

Nr cadastral	Suprafața (mp)*	Observații / Referințe
32553	1.200	Provenit din CF 32553, nr. cad. 32553; IE 33004, 33005

* Suprafața este determinată în planul de proiecție Stereo 70.



Date referitoare la teren

Crt	Categorie folosință	Intra vilan	Suprafața (mp)	Tarla	Parcelă	Nr. topo	Observații / Referințe
1	pasune	NU	1.200	-	-	-	

Lungime Segmente

1) Valorile lungimilor segmentelor sunt obținute din proiecție în plan.

Punct început	X / Y	Punct sfârșit	X / Y	Lungime segment (** (m)
1	537.676,465 664.852,247	2	537.694,921 664.837,203	23.811
2	537.694,921 664.837,203	3	537.702,233 664.830,882	9.665
3	537.702,233 664.830,882	4	537.734,905 664.843,322	34.96
4	537.734,905 664.843,322	5	537.745,671 664.846,037	11.103
5	537.745,671 664.846,037	6	537.730,373 664.849,306	15.643

Punct început	X / Y	Punct sfârșit	X / Y	Lungime segment (** (m)
6	537.730,373 664.849,306	7	537.701,084 664.869,286	35.455
7	537.701,084 664.869,286	8	537.690,898 664.862,716	12.121
8	537.690,898 664.862,716	1	537.676,465 664.852,247	17.83

** Lungimile segmentelor sunt determinate în planul de proiecție Stereo 70 și sunt rotunjite la 1 milimetru.

*** Distanța dintre puncte este formată din segmente cumulate ce sunt mai mici decât valoarea 1 milimetru.

**DATE DESPRE IMOBILUL NR. 1640**

Oficiul de Cadastru și Publicitate Imobiliară SUCEAVA
 Biroul de Cadastru și Publicitate Imobiliară Campulung Moldovenesc

A. Partea I. Descrierea imobilului

TEREN Extravilan

Adresa: Jud. Suceava, Loc numit Izvorul Giumalau

Nr. Crt	Nr cadastral Nr. topografic	Suprafața* (mp)	Observații / Referințe
A1	34436	481	Sector cadastral:70 Teren neimprejmuit; Provenit din CF 34436, nr. cad. 34436

B. Partea II. Proprietari și acte

Inscrieri privitoare la dreptul de proprietate și alte drepturi reale		Referințe
10970 / 01/07/2019		
Act Notarial nr. 18, din 07/01/2015 emis de TARAN LILIANA;		
B1	Intabulare, drept de PROPRIETATEcu titlu de schimb, dobandit prin Conventie, cota actuala 1/1 1) CÎRLOANȚĂ ANDREI, necasatorit	A1

C. Partea III. SARCINI .

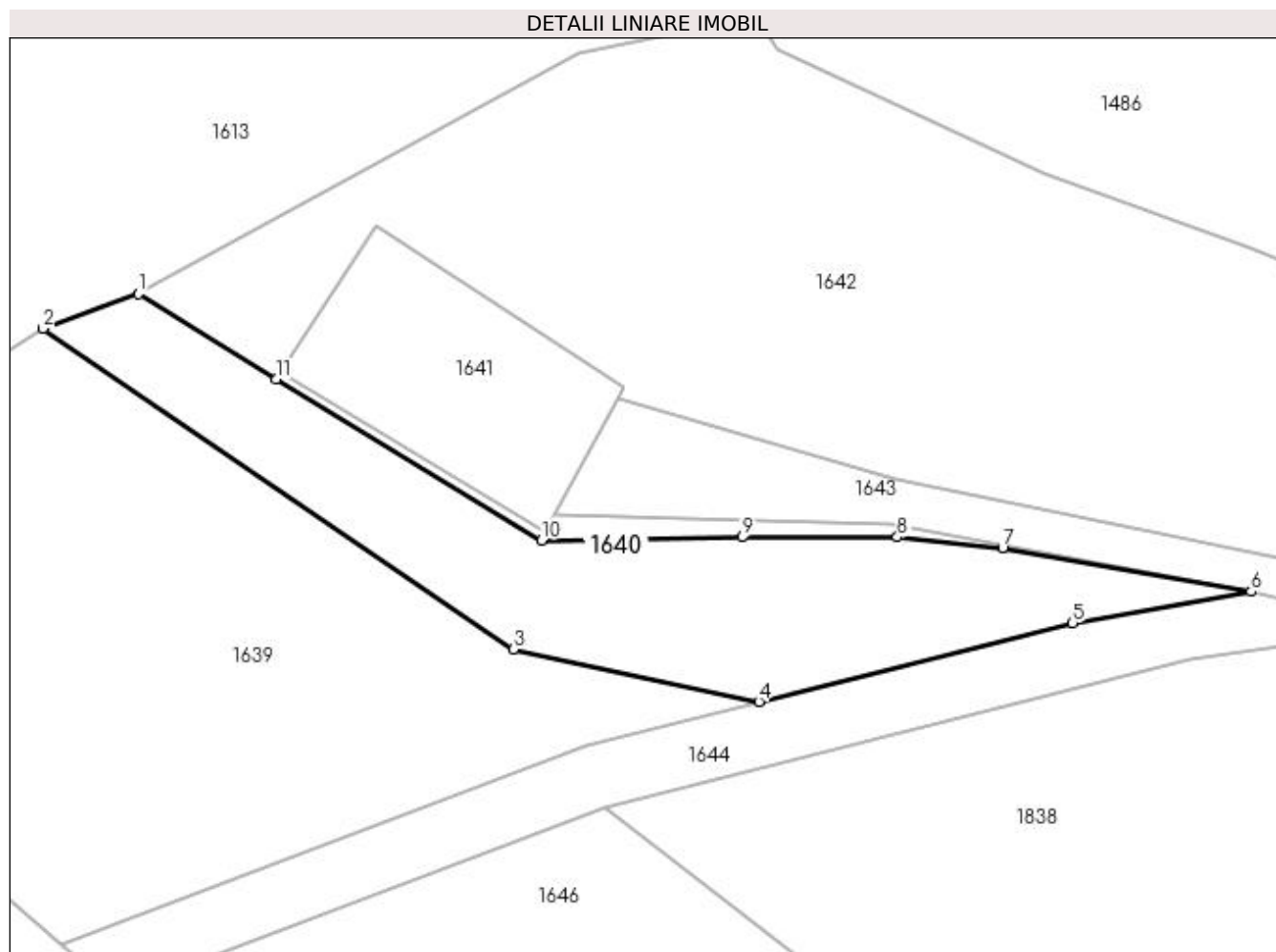
Inscrieri privind dezmembramintele dreptului de proprietate, drepturi reale de garanție și sarcini	Referințe
NU SUNT	

Anexa Nr. 1 La Partea I

Teren

Nr cadastral	Suprafața (mp)*	Observații / Referințe
34436	481	Provenit din CF 34436, nr. cad. 34436

* Suprafața este determinată în planul de proiecție Stereo 70.



Date referitoare la teren

Crt	Categorie folosință	Intra vilan	Suprafața (mp)	Tarla	Parcelă	Nr. topo	Observații / Referințe
1	pasune	NU	481	-	-	-	

Lungime Segmente

1) Valorile lungimilor segmentelor sunt obținute din proiecție în plan.

Punct început	X / Y	Punct sfârșit	X / Y	Lungime segment (** (m)
1	537.707,015 664.871,432	2	537.701,084 664.869,286	6.307
2	537.701,084 664.869,286	3	537.730,373 664.849,306	35.455
3	537.730,373 664.849,306	4	537.745,671 664.846,037	15.643
4	537.745,671 664.846,037	5	537.765,226 664.850,944	20.161
5	537.765,226 664.850,944	6	537.776,336 664.852,907	11.282

Punct început	X / Y	Punct sfârșit	X / Y	Lungime segment (** (m)
6	537.776,336 664.852,907	7	537.760,853 664.855,63	15.721
7	537.760,853 664.855,63	8	537.754,294 664.856,292	6.592
8	537.754,294 664.856,292	9	537.744,615 664.856,282	9.679
9	537.744,615 664.856,282	10	537.732,154 664.856,099	12.462
10	537.732,154 664.856,099	11	537.715,603 664.866,128	19.352
11	537.715,603 664.866,128	1	537.707,015 664.871,432	10.094

** Lungimile segmentelor sunt determinate în planul de proiecție Stereo 70 și sunt rotunjite la 1 milimetru.

*** Distanța dintre puncte este formată din segmente cumulate ce sunt mai mici decât valoarea 1 milimetru.

**DATE DESPRE IMOBILUL NR. 1641**

Oficiul de Cadastru și Publicitate Imobiliară SUCEAVA
Biroul de Cadastru și Publicitate Imobiliară Campulung Moldovenesc

A. Partea I. Descrierea imobilului

TEREN Extravilan

Adresa: Nr. 231, Jud. Suceava

Nr. Crt	Nr cadastral Nr. topografic	Suprafața* (mp)	Observații / Referințe
A1	31557	200	Sector cadastral:70 Teren neimprijmit; Provenit din CF 31557, nr. cad. 31557

B. Partea II. Proprietari și acte

Inscrieri privitoare la dreptul de proprietate și alte drepturi reale		Referințe
11974 / 09/10/2012		
Act Notarial nr. 1090, din 08/10/2012 emis de TARAN LILIANA;		
B1	Intabulare, drept de PROPRIETATEcu titlu de schimb, dobandit prin Conventie, cota actuala 1/1 1) BEJENAR ELENA-MARIANA	A1
B2	se noteaza dreptul de servitute de trecere cu piciorul si cu alte mijloace de transport, cu titlu perpetuu si gratuit, in scopul accesului de la calea publica pana la proprietatea numitei Bejenariu Elena Mariana, peste imobilul cu nr.cad. 31558 din CF 31558 Pojorata in favoarea imobilului cu nr.cad .31557 din acest CF.	A1

C. Partea III. SARCINI .

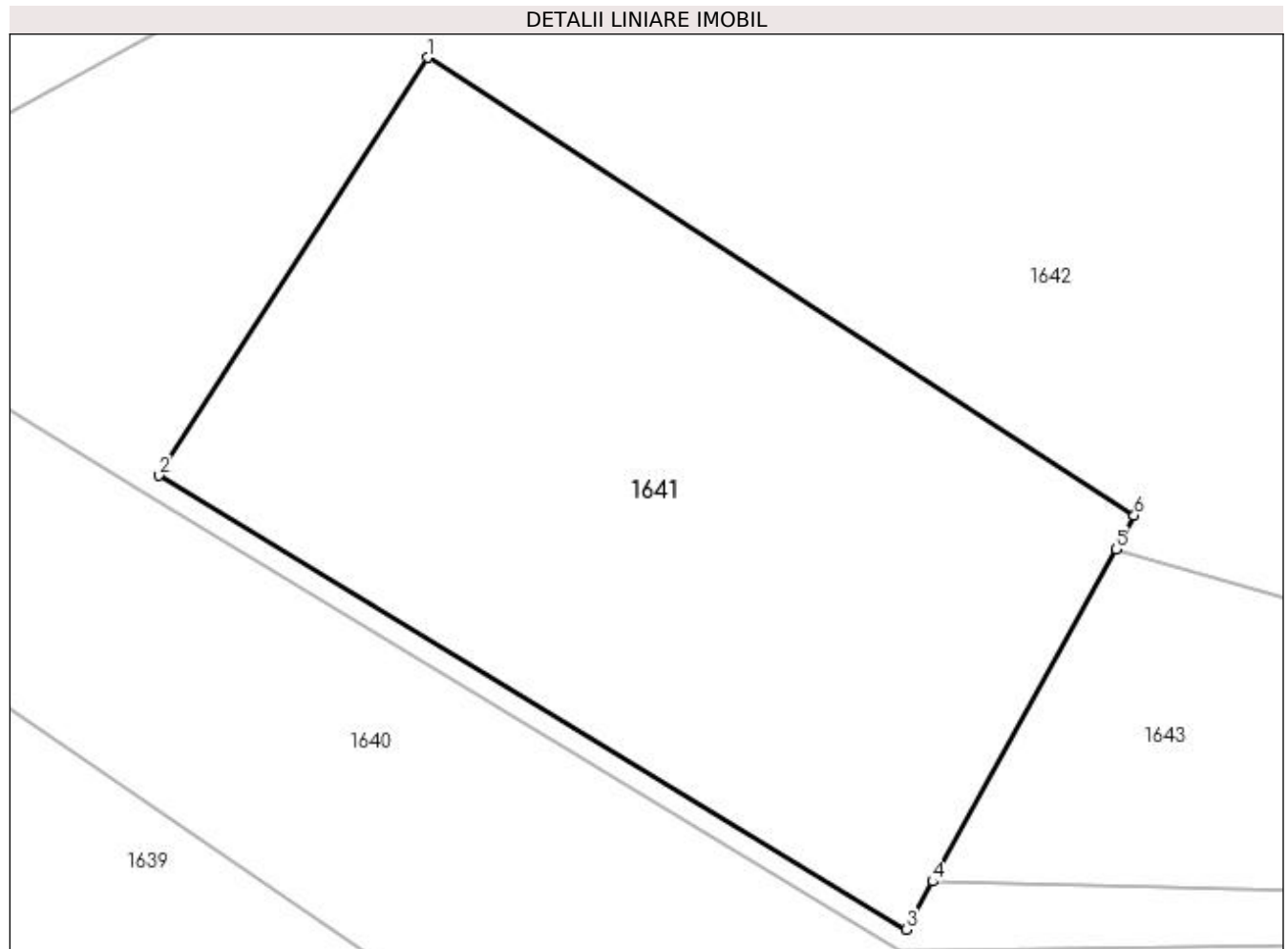
Inscrieri privind dezmembramintele dreptului de proprietate, drepturi reale de garanție și sarcini	Referințe
NU SUNT	

Anexa Nr. 1 La Partea I

Teren

Nr cadastral	Suprafața (mp)*	Observații / Referințe
31557	200	Provenit din CF 31557, nr. cad. 31557

* Suprafața este determinată în planul de proiecție Stereo 70.



Date referitoare la teren

Crt	Categorie folosință	Intra vilan	Suprafața (mp)	Tarla	Parcelă	Nr. topo	Observații / Referințe
1	pasune	NU	200	-	-	-	

Lungime Segmente

1) Valorile lungimilor segmentelor sunt obținute din proiecție în plan.

Punct început	X / Y	Punct sfârșit	X / Y	Lungime segment (** (m)
1	537.721,797 664.875,696	2	537.715,899 664.866,531	10.899
2	537.715,899 664.866,531	3	537.732,298 664.856,578	19.183
3	537.732,298 664.856,578	4	537.732,879 664.857,63	1.202
4	537.732,879 664.857,63	5	537.736,898 664.864,919	8.324
5	537.736,898 664.864,919	6	537.737,303 664.865,655	0.84

Punct început	X / Y	Punct sfârșit	X / Y	Lungime segment (** (m)
6	537.737,303 664.865,655	1	537.721,797 664.875,696	18.473

** Lungimile segmentelor sunt determinate în planul de proiecție Stereo 70 și sunt rotunjite la 1 milimetru.

*** Distanța dintre puncte este formată din segmente cumulate ce sunt mai mici decât valoarea 1 milimetru.

**DATE DESPRE IMOBILUL NR. 1642**

Oficiul de Cadastru și Publicitate Imobiliară SUCEAVA
Biroul de Cadastru și Publicitate Imobiliară Campulung Moldovenesc

A. Partea I. Descrierea imobilului

TEREN Extravilan

Adresa: Jud. Suceava, Loc numit Izvorul Giumalau

Nr. Crt	Nr cadastral Nr. topografic	Suprafața* (mp)	Observații / Referințe
A1	34435	1.428	Sector cadastral:70 Teren neimprejmuț; Provenit din CF 34435, nr. cad. 34435

B. Partea II. Proprietari și acte

Inscrieri privitoare la dreptul de proprietate și alte drepturi reale	Referințe
10971 / 01/07/2019	
Act Notarial nr. 1132, din 28/06/2019 emis de Taran Liliana;	
B1	A1
Intabulare, drept de PROPRIETATE, ca bun propriu, dobandit prin Conventie, cota actuala 961/1428 1) BEJENAR ELENA-MARIANA , nezasatorita	
1642 / 30/10/2022	
Act Normativ nr. Lege nr. 7, din 13/03/1996 emis de Parlamentul României;	
B2	A1
Intabulare, drept de PROPRIETATE, dobandit prin Lege, cota actuala 467/1428 1) NEIDENTIFICAT NEIDENTIFICAT	
Act Administrativ nr. Adeverință nr. 617, din 24/10/2022 emis de Primăria Comunei Pojorâta;	
B3	A1
Se notează posesia factică în favoarea lui 1) BEJENAR ELENA-MARIANA	

C. Partea III. SARCINI .

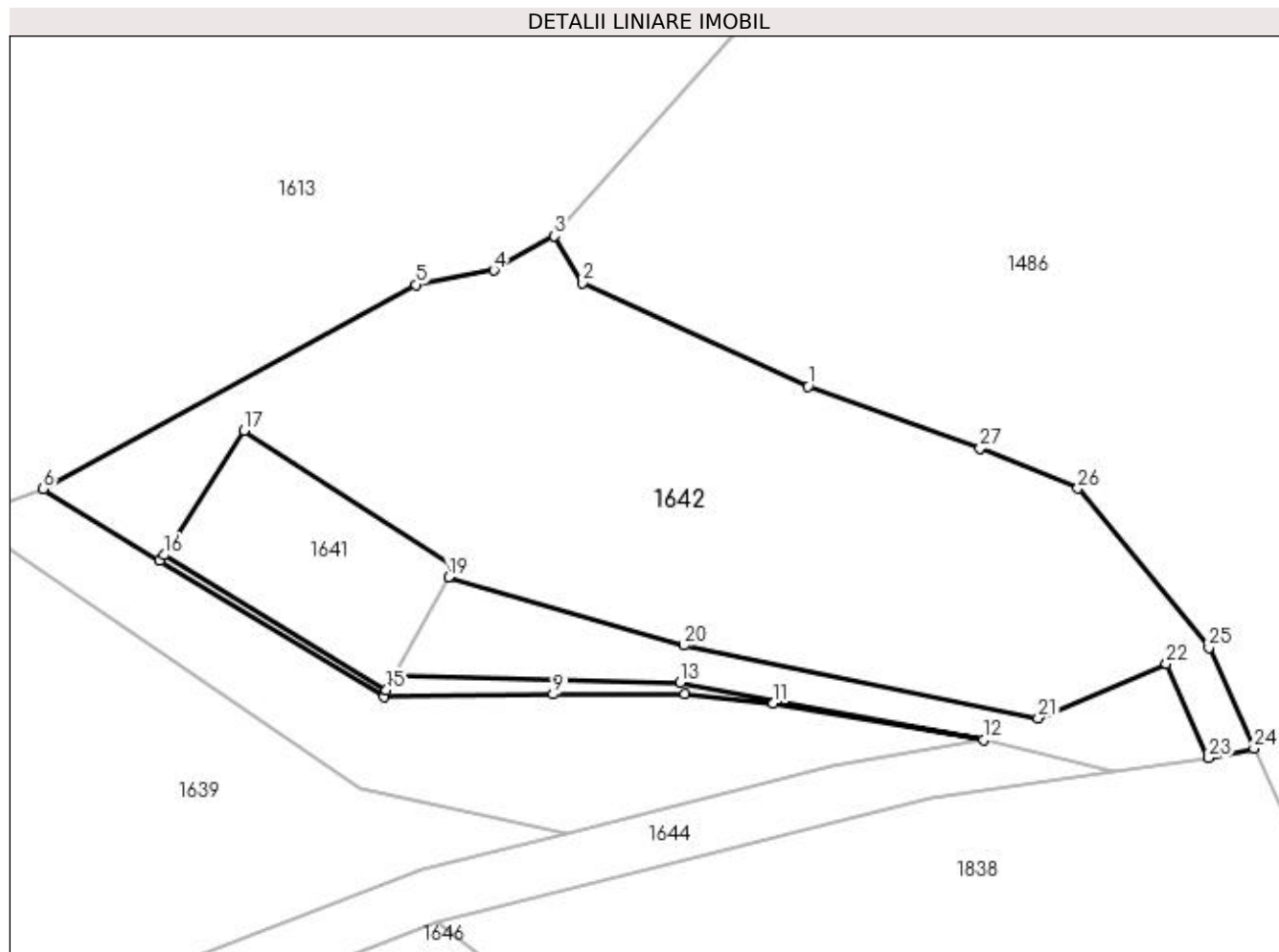
Inscrieri privind dezmembramintele dreptului de proprietate, drepturi reale de garanție și sarcini	Referințe
NU SUNT	

Anexa Nr. 1 La Partea I

Teren

Nr cadastral	Suprafața (mp)*	Observații / Referințe
34435	1.428	Provenit din CF 34435, nr. cad. 34435

* Suprafața este determinată în planul de proiecție Stereo 70.



Date referitoare la teren

Crt	Categorie folosință	Intra vilan	Suprafața (mp)	Tarla	Parcelă	Nr. topo	Observații / Referințe
1	pasune	NU	1.428	-	-	-	

Lungime Segmente

1) Valorile lungimilor segmentelor sunt obținute din proiecție în plan.

Punct început	X / Y	Punct sfârșit	X / Y	Lungime segment (** (m)
1	537.763,402 664.878,976	2	537.746,793 664.886,604	18.277
3	537.744,696 664.890,059	4	537.740,219 664.887,539	5.138
5	537.734,485 664.886,465	6	537.707,015 664.871,432	31.314
7	537.715,603 664.866,128	8	537.732,154 664.856,099	19.352
9	537.744,615 664.856,282	10	537.754,294 664.856,292	9.679

Punct început	X / Y	Punct sfârșit	X / Y	Lungime segment (** (m)
2	537.746,793 664.886,604	3	537.744,696 664.890,059	4.042
4	537.740,219 664.887,539	5	537.734,485 664.886,465	5.834
6	537.707,015 664.871,432	7	537.715,603 664.866,128	10.094
8	537.732,154 664.856,099	9	537.744,615 664.856,282	12.462
10	537.754,294 664.856,292	11	537.760,853 664.855,63	6.592

Punct început	X / Y	Punct sfârșit	X / Y	Lungime segment (** (m)
11	537.760,853 664.855,63	12	537.776,336 664.852,907	15.721
13	537.753,983 664.857,148	14	537.732,879 664.857,63	21.11
15	537.732,298 664.856,578	16	537.715,899 664.866,531	19.183
17	537.721,797 664.875,696	18	537.737,303 664.865,655	18.473
19	537.736,898 664.864,919	20	537.754,225 664.859,871	18.047
21	537.780,368 664.854,528	22	537.789,821 664.858,543	10.27
23	537.792,937 664.851,575	24	537.796,281 664.852,293	3.42
25	537.792,953 664.859,728	26	537.783,297 664.871,46	15.195
27	537.776,077 664.874,419	1	537.763,402 664.878,976	13.469

Punct început	X / Y	Punct sfârșit	X / Y	Lungime segment (** (m)
12	537.776,336 664.852,907	13	537.753,983 664.857,148	22.752
14	537.732,879 664.857,63	15	537.732,298 664.856,578	1.202
16	537.715,899 664.866,531	17	537.721,797 664.875,696	10.899
18	537.737,303 664.865,655	19	537.736,898 664.864,919	0.84
20	537.754,225 664.859,871	21	537.780,368 664.854,528	26.683
22	537.789,821 664.858,543	23	537.792,937 664.851,575	7.633
24	537.796,281 664.852,293	25	537.792,953 664.859,728	8.146
26	537.783,297 664.871,46	27	537.776,077 664.874,419	7.803

** Lungimile segmentelor sunt determinate în planul de proiecție Stereo 70 și sunt rotunjite la 1 milimetru.

*** Distanța dintre puncte este formată din segmente cumulate ce sunt mai mici decât valoarea 1 milimetru.

**DATE DESPRE IMOBILUL NR. 1643**

Oficiul de Cadastru și Publicitate Imobiliară SUCEAVA
Biroul de Cadastru și Publicitate Imobiliară Campulung Moldovenesc

A. Partea I. Descrierea imobilului

TEREN Extravilan

Adresa: Jud. Suceava, Loc numit Izvorul Giumalau

Nr. Crt	Nr cadastral Nr. topografic	Suprafața* (mp)	Observații / Referințe
A1	31558	233	Sector cadastral:70 Teren neimprejmuit; Provenit din CF 31558, nr. cad. 31558

B. Partea II. Proprietari și acte

Inscrieri privitoare la dreptul de proprietate și alte drepturi reale		Referințe
19448 / 23/12/2014		
Act Notarial nr. 1570, din 22/12/2014 emis de Taran Liliana;		
B1	Intabulare, drept de PROPRIETATEcu titlu de donatie, ca bun propriu, dobandit prin Conventie, cota actuala 1/1 1) CÎRLOANȚĂ ANDREI	A1

C. Partea III. SARCINI

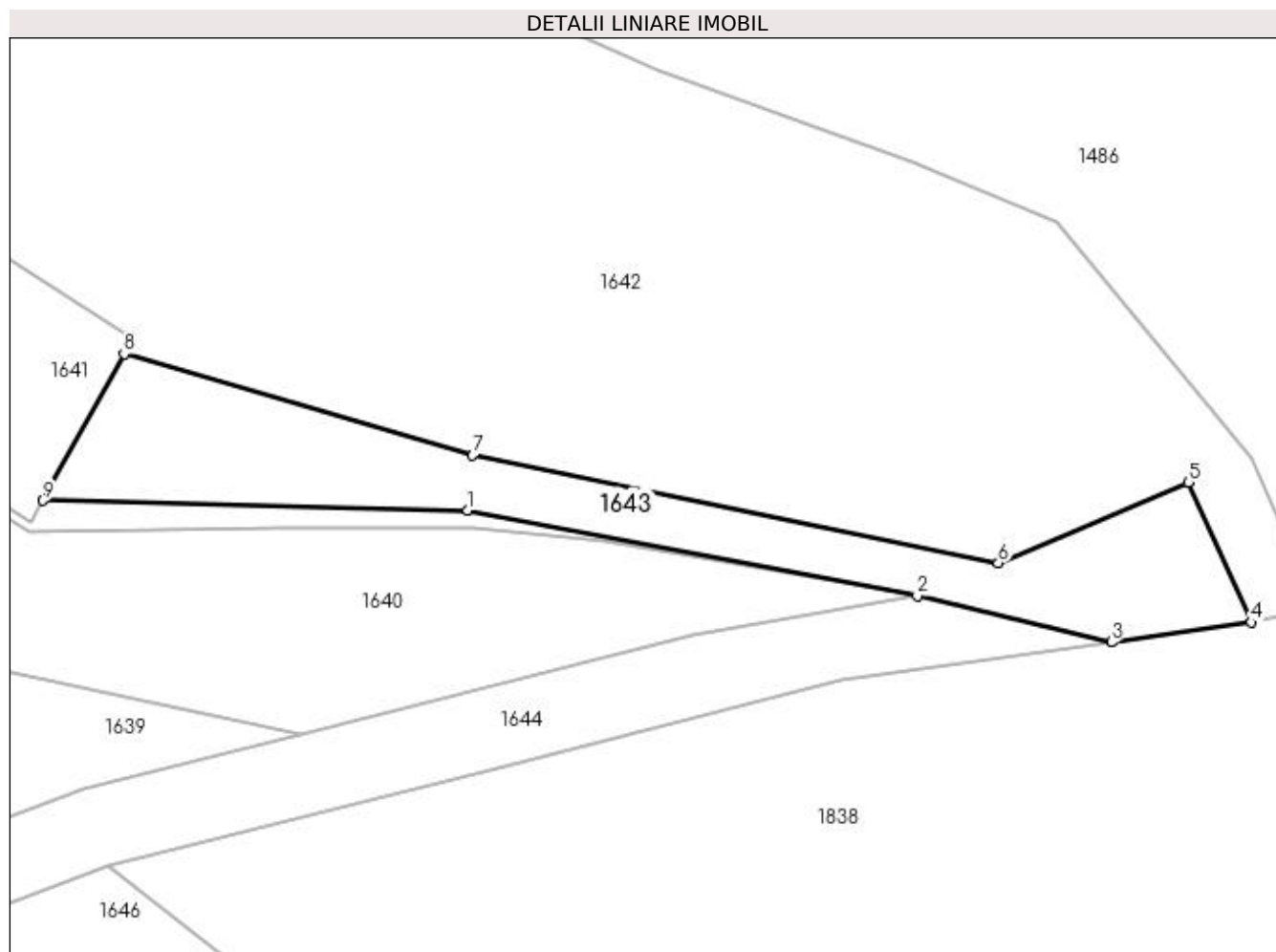
Inscrieri privind dezmembramintele dreptului de proprietate, drepturi reale de garanție și sarcini		Referințe
11974 / 09/10/2012		
Act Notarial nr. 1090, din 08/10/2012 emis de TARAN LILIANA;		
C1	Intabulare, drept de SERVITUTEde trecere cu piciorul si cu alte mijloace de transport, cu titlu perpetuu si gratuit, in scopul accesului de la calea publica pana la proprietatea numitei Bejenariu Elena Mariana, peste imobilul cu nr.cad. 31558 din CF 31558 Pojorata in favoarea imobilului cu nr.cad .31557 din nCf 31557 Pojorata	A1

Anexa Nr. 1 La Partea I

Teren

Nr cadastral	Suprafața (mp)*	Observații / Referințe
31558	233	Provenit din CF 31558, nr. cad. 31558

* Suprafața este determinată în planul de proiecție Stereo 70.



Date referitoare la teren

Crt	Categorie folosință	Intra vilan	Suprafața (mp)	Tarla	Parcelă	Nr. topo	Observații / Referințe
1	pasune	NU	233	-	-	-	

Lungime Segmente

1) Valorile lungimilor segmentelor sunt obținute din proiecție în plan.

Punct început	X / Y	Punct sfârșit	X / Y	Lungime segment (** (m)
1	537.753,983 664.857,148	2	537.776,336 664.852,907	22.752
2	537.776,336 664.852,907	3	537.786,006 664.850,595	9.943
3	537.786,006 664.850,595	4	537.792,937 664.851,575	7.0
4	537.792,937 664.851,575	5	537.789,821 664.858,543	7.633
5	537.789,821 664.858,543	6	537.780,368 664.854,528	10.27

Punct început	X / Y	Punct sfârșit	X / Y	Lungime segment (** (m)
6	537.780,368 664.854,528	7	537.754,225 664.859,871	26.683
7	537.754,225 664.859,871	8	537.736,898 664.864,919	18.047
8	537.736,898 664.864,919	9	537.732,879 664.857,63	8.324
9	537.732,879 664.857,63	1	537.753,983 664.857,148	21.11

** Lungimile segmentelor sunt determinate în planul de proiecție Stereo 70 și sunt rotunjite la 1 milimetru.

*** Distanța dintre puncte este formată din segmente cumulate ce sunt mai mici decât valoarea 1 milimetru.

**DATE DESPRE IMOBILUL NR. 1644**

Oficiul de Cadastru și Publicitate Imobiliară SUCEAVA
Biroul de Cadastru și Publicitate Imobiliară Campulung Moldovenesc

A. Partea I. Descrierea imobilului

TEREN Extravilan

Adresa: Jud. Suceava, Loc numit Izvorul Giumalau

Nr. Crt	Nr cadastral Nr. topografic	Suprafața* (mp)	Observații / Referințe
A1	32552	318	Sector cadastral:70 Teren neimprejmuț; Provenit din CF 32552, nr. cad. 32552

B. Partea II. Proprietari și acte

Inscrieri privitoare la dreptul de proprietate și alte drepturi reale		Referințe
11179 / 03/08/2015		
Act Notarial nr. 18, din 07/01/2015 emis de TARAN LILIANA;		
B1	Intabulare, drept de PROPRIETATEcu titlu de schimb, dobandit prin Conventie, cota actuala 1/1 1) CÎRLOANȚĂ ANDREI, necasatorit	A1

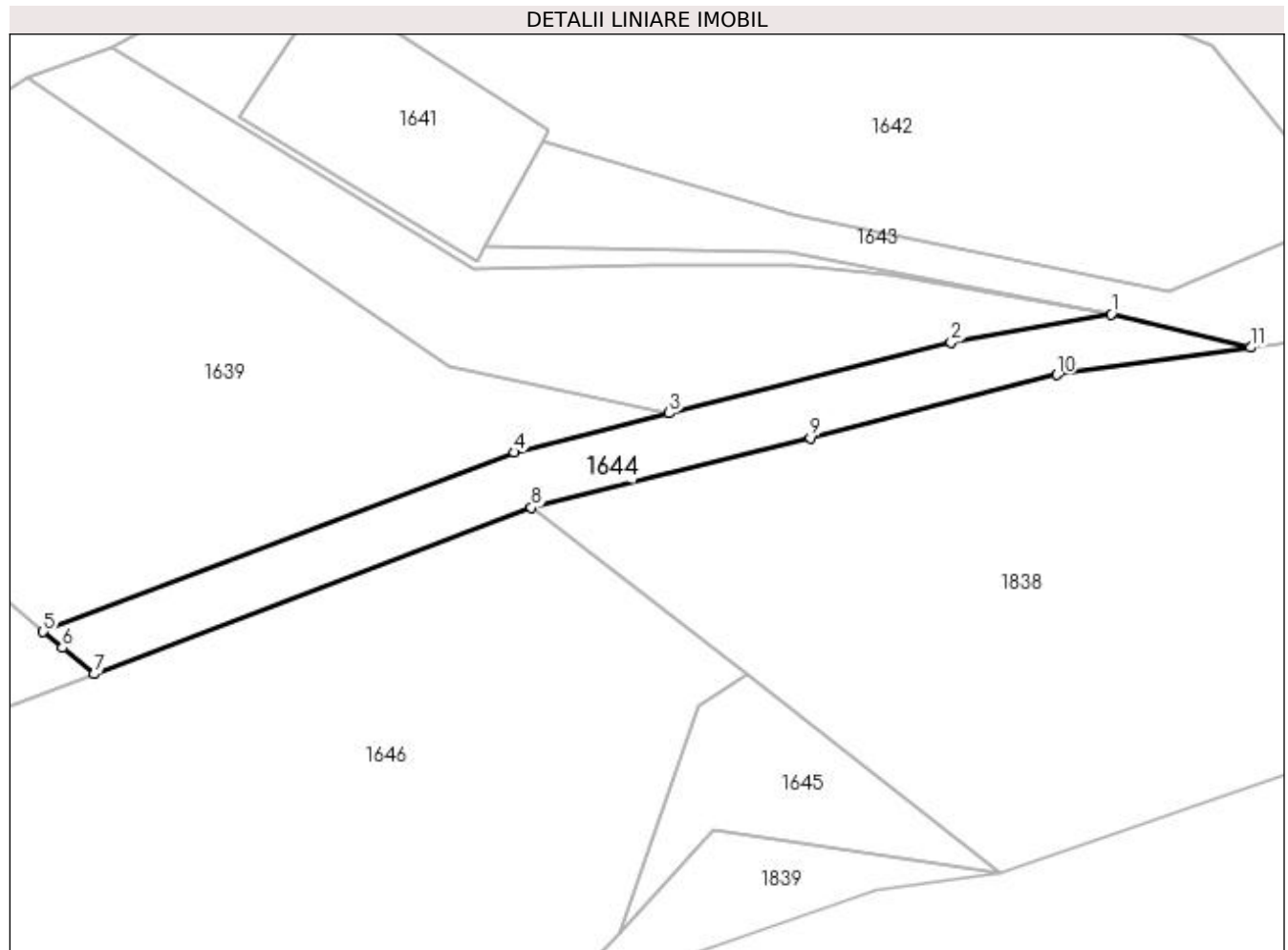
C. Partea III. SARCINI

Inscrieri privind dezmembramintele dreptului de proprietate, drepturi reale de garanție și sarcini		Referințe
11180 / 03/08/2015		
Act Notarial nr. 1318, din 31/07/2015 emis de Taran Liliana;		
C1	Intabulare, drept de SERVITUTEde trecere cu piciorul, masina si orice alte atelaje cu tractiune mecanica sau animala peste imobilul cu nr. cad. 32552 in favoarea imobilului cu nr. cad.32553 in scris in CF 32553	A1

Anexa Nr. 1 La Partea I**Teren**

Nr cadastral	Suprafața (mp)*	Observații / Referințe
32552	318	Provenit din CF 32552, nr. cad. 32552

* Suprafața este determinată în planul de proiecție Stereo 70.

**Date referitoare la teren**

Crt	Categorie folosință	Intra vilan	Suprafața (mp)	Tarla	Parcelă	Nr. topo	Observații / Referințe
1	pasune	NU	318	-	-	-	

Lungime Segmente

1) Valorile lungimilor segmentelor sunt obținute din proiecție în plan.

Punct început	X / Y	Punct sfârșit	X / Y	Lungime segment (** (m)
1	537.776,336 664.852,907	2	537.765,226 664.850,944	11.282
2	537.765,226 664.850,944	3	537.745,671 664.846,037	20.161
3	537.745,671 664.846,037	4	537.734,905 664.843,322	11.103
4	537.734,905 664.843,322	5	537.702,233 664.830,882	34.96
5	537.702,233 664.830,882	6	537.703,562 664.829,784	1.724

Punct început	X / Y	Punct sfârșit	X / Y	Lungime segment (** (m)
6	537.703,562 664.829,784	7	537.705,781 664.827,952	2.878
7	537.705,781 664.827,952	8	537.736,111 664.839,501	32.454
8	537.736,111 664.839,501	9	537.755,464 664.844,313	19.942
9	537.755,464 664.844,313	10	537.772,553 664.848,692	17.641
10	537.772,553 664.848,692	11	537.786,006 664.850,595	13.587
11	537.786,006 664.850,595	1	537.776,336 664.852,907	9.943

** Lungimile segmentelor sunt determinate în planul de proiecție Stereo 70 și sunt rotunjite la 1 milimetru.

*** Distanța dintre puncte este formată din segmente cumulate ce sunt mai mici decât valoarea 1 milimetru.

**DATE DESPRE IMOBILUL NR. 1645**

Oficiul de Cadastru și Publicitate Imobiliară SUCEAVA
Biroul de Cadastru și Publicitate Imobiliară Campulung Moldovenesc

A. Partea I. Descrierea imobilului

TEREN Extravilan

Adresa: Jud. Suceava, Loc numit Izvorul Giumalau

Nr. Crt	Nr cadastral Nr. topografic	Suprafața* (mp)	Observații / Referințe
A1	31914	159	Sector cadastral:70 Teren neimprejmuit; Provenit din CF 31914, nr. cad. 31914

B. Partea II. Proprietari și acte

Inscrieri privitoare la dreptul de proprietate și alte drepturi reale		Referințe
12242 / 03/10/2013		
Act Notarial nr. 800, din 02/10/2013 emis de CATARGIU TUDOR MARIAN;		
B1	Intabulare, drept de PROPRIETATEca bun comun, dobandit prin Conventie, cota actuala 1/1 1) TURCU DANIEL-CONSTANTIN 2) TURCU MONICA	A1

C. Partea III. SARCINI .

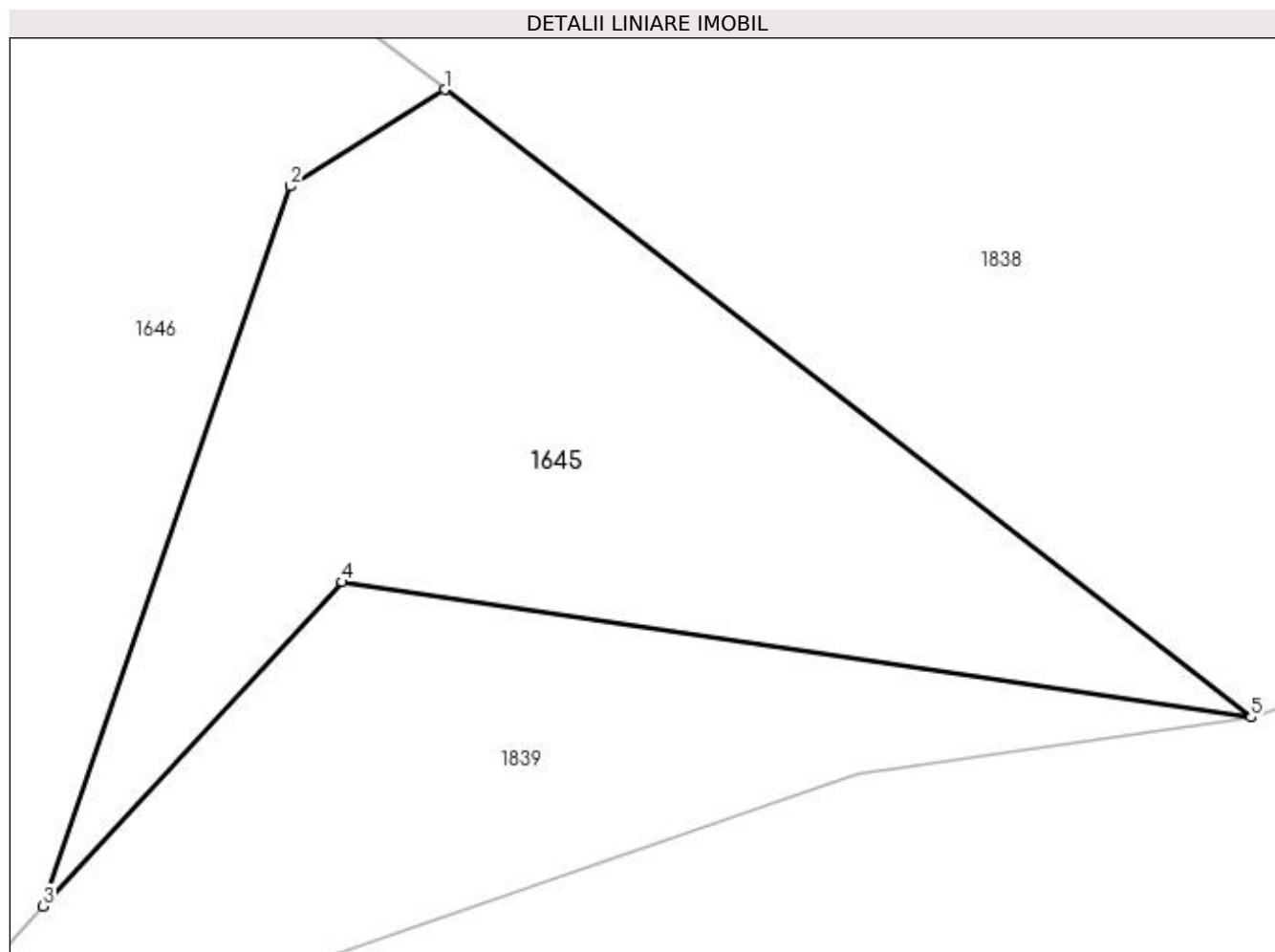
Inscrieri privind dezmembramintele dreptului de proprietate, drepturi reale de garanție și sarcini	Referințe
NU SUNT	

Anexa Nr. 1 La Partea I

Teren

Nr cadastral	Suprafața (mp)*	Observații / Referințe
31914	159	Provenit din CF 31914, nr. cad. 31914

* Suprafața este determinată în planul de proiecție Stereo 70.



Date referitoare la teren

Crt	Categorie folosință	Intravilan	Suprafața (mp)	Tarla	Parcelă	Nr. topo	Observații / Referințe
1	pasune	NU	159	-	-	-	

Lungime Segmente

1) Valorile lungimilor segmentelor sunt obținute din proiecție în plan.

Punct început	X / Y	Punct sfârșit	X / Y	Lungime segment (** (m)
1	537.751,025 664.827,897	2	537.747,652 664.825,78	3.982
2	537.747,652 664.825,78	3	537.742,228 664.810,026	16.662
3	537.742,228 664.810,026	4	537.748,78 664.817,12	9.657
4	537.748,78 664.817,12	5	537.768,68 664.814,16	20.119
5	537.768,68 664.814,16	1	537.751,025 664.827,897	22.37

**** Lungimile segmentelor sunt determinate în planul de proiecție Stereo 70 și sunt rotunjite la 1 milimetru.**

***** Distanța dintre puncte este formată din segmente cumulate ce sunt mai mici decât valoarea 1 milimetru.**

**DATE DESPRE IMOBILUL NR. 1646**

Oficiul de Cadastru și Publicitate Imobiliară SUCEAVA
Biroul de Cadastru și Publicitate Imobiliară Campulung Moldovenesc

A. Partea I. Descrierea imobilului

TEREN Extravilan

Adresa: Jud. Suceava, Loc numit Izvorul Giumalau

Nr. Crt	Nr cadastral Nr. topografic	Suprafața* (mp)	Observații / Referințe
A1	31915	7.295	Sector cadastral:70 Teren neimprejmuit; Provenit din CF 31915, nr. cad. 31915

B. Partea II. Proprietari și acte

Inscrieri privitoare la dreptul de proprietate și alte drepturi reale		Referințe
7269 / 19/05/2015		
Act Notarial nr. 500, din 15/05/2015 emis de CATARGIU TUDOR-MARIAN;		
B1	Intabulare, drept de PROPRIETATE, dobandit prin Conventie, cota actuala 1/1 1) TURCU DANIEL-CONSTANTIN 2) TURCU MONICA	A1

C. Partea III. SARCINI

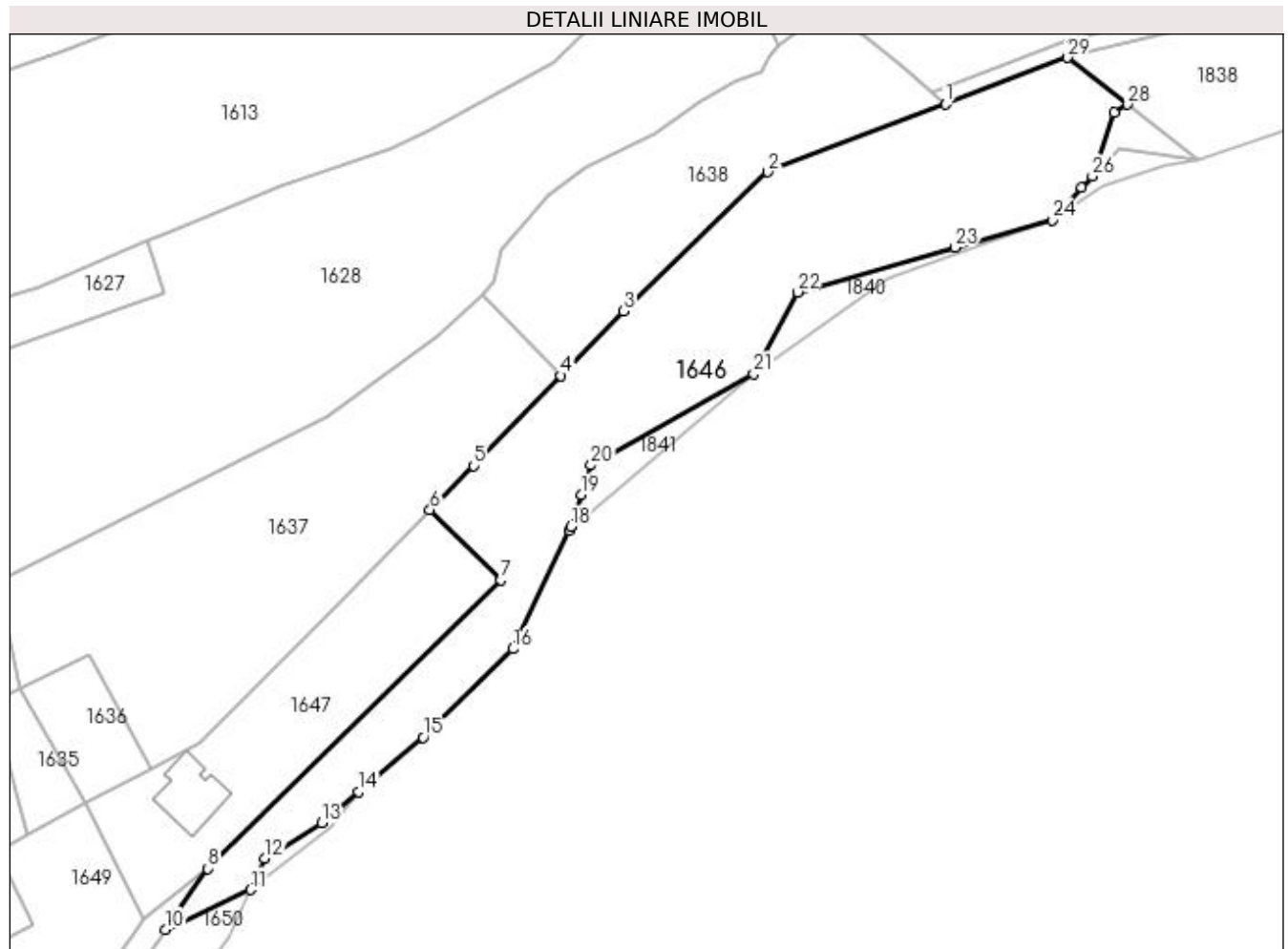
Inscrieri privind dezmembramintele dreptului de proprietate, drepturi reale de garanție și sarcini		Referințe
7269 / 19/05/2015		
Act Notarial nr. 500, din 15/05/2015 emis de CATARGIU TUDOR-MARIAN;		
C1	se noteaza radierea dreptului de uzufruct viager inscris in favoarea sotilor Porcilescu Vasile si Tatiana ;	A1

Anexa Nr. 1 La Partea I

Teren

Nr cadastral	Suprafața (mp)*	Observații / Referințe
31915	7.295	Provenit din CF 31915, nr. cad. 31915

* Suprafața este determinată în planul de proiecție Stereo 70.



Date referitoare la teren

Crt	Categorie folosință	Intra vilan	Suprafața (mp)	Tarla	Parcelă	Nr. topo	Observații / Referințe
1	padure	NU	3.011	-	-	-	
2	pasune	NU	4.284	-	-	-	

Lungime Segmente

1) Valorile lungimilor segmentelor sunt obținute din proiecție în plan.

Punct început	X / Y	Punct sfârșit	X / Y	Lungime segment (** (m)
1	537.705,781 664.827,952	2	537.661,6 664.811,13	47.275
3	537.625,82 664.776,522	4	537.610,238 664.760,5	22.35
5	537.588,54 664.738,19	6	537.577,73 664.727,25	15.38
7	537.595,351 664.709,821	8	537.522,551 664.638,179	102.139

Punct început	X / Y	Punct sfârșit	X / Y	Lungime segment (** (m)
2	537.661,6 664.811,13	3	537.625,82 664.776,522	49.779
4	537.610,238 664.760,5	5	537.588,54 664.738,19	31.121
6	537.577,73 664.727,25	7	537.595,351 664.709,821	24.784
8	537.522,551 664.638,179	9	537.514,976 664.627,383	13.188

Punct început	X / Y	Punct sfârșit	X / Y	Lungime segment (** (m)
9	537.514,976 664.627,383	10	537.511,946 664.623,064	5.276
11	537.533,222 664.632,934	12	537.536,72 664.640,66	8.481
13	537.550,79 664.649,47	14	537.560,046 664.657,284	12.113
15	537.576,031 664.670,779	16	537.598,39 664.692,69	31.305
17	537.612,254 664.722,113	18	537.612,7 664.723,06	1.047
19	537.615,298 664.731,021	20	537.617,68 664.738,32	7.678
21	537.658,09 664.761,06	22	537.668,96 664.781,3	22.974
23	537.708,059 664.792,362	24	537.732,229 664.799,201	25.119
25	537.739,618 664.807,199	26	537.742,228 664.810,026	3.848
27	537.747,652 664.825,78	28	537.751,025 664.827,897	3.982
29	537.736,111 664.839,501	1	537.705,781 664.827,952	32.454

Punct început	X / Y	Punct sfârșit	X / Y	Lungime segment (** (m)
10	537.511,946 664.623,064	11	537.533,222 664.632,934	23.454
12	537.536,72 664.640,66	13	537.550,79 664.649,47	16.601
14	537.560,046 664.657,284	15	537.576,031 664.670,779	20.92
16	537.598,39 664.692,69	17	537.612,254 664.722,113	32.526
18	537.612,7 664.723,06	19	537.615,298 664.731,021	8.374
20	537.617,68 664.738,32	21	537.658,09 664.761,06	46.369
22	537.668,96 664.781,3	23	537.708,059 664.792,362	40.634
24	537.732,229 664.799,201	25	537.739,618 664.807,199	10.889
26	537.742,228 664.810,026	27	537.747,652 664.825,78	16.662
28	537.751,025 664.827,897	29	537.736,111 664.839,501	18.897

** Lungimile segmentelor sunt determinate în planul de proiecție Stereo 70 și sunt rotunjite la 1 milimetru.

*** Distanța dintre puncte este formată din segmente cumulate ce sunt mai mici decât valoarea 1 milimetru.

**DATE DESPRE IMOBILUL NR. 1647**

Oficiul de Cadastru și Publicitate Imobiliară SUCEAVA
Biroul de Cadastru și Publicitate Imobiliară Campulung Moldovenesc

A. Partea I. Descrierea imobilului

TEREN Extravilan

Adresa: Nr. 227, Jud. Suceava

Nr. Crt	Nr cadastral Nr. topografic	Suprafața* (mp)	Observații / Referințe
A1	30052	3.000	Sector cadastral:70 Teren neimprejmuit; Provenit din CF 30052, nr. cad. 30052

Construcții

Crt	Nr cadastral Nr. topografic	Adresa	Observații / Referințe
A1.1		Nr. 227, Jud. Suceava	Nr. niveluri:3; S. construita la sol:202 mp; S. construita desfasurata:606 mp; Casă de locuit, P+E+M

B. Partea II. Proprietari și acte

Inscrieri privitoare la dreptul de proprietate și alte drepturi reale		Referințe
17504 / 11/11/2014		
Act Notarial nr. 1406, din 06/11/2014 emis de SULEAP MIHAI;		
B1	Intabulare, drept de PROPRIETATE, dobandit prin Conventie, cota actuala 1/1 1) APETREI BUILDING CONSTRUCT SRL, CIF:32422267	A1
2117 / 13/02/2015		
Act Notarial nr. 493, din 12/02/2015 emis de Petcu Ancuta;		
B2	notare interdictie de instrainare , grevare , demolare , dezmembrare , alipire 1) TIFACHI CRISTIAN	A1
1647 / 30/10/2022		
Act Administrativ nr. Adeverință nr.1700, din 02/11/2022 emis de Primăria Comunei Pojorâta;		
B3	Intabulare, drept de PROPRIETATE, dobandit prin Lege, cota actuala 1/1 1) APETREI BUILDING CONSTRUCT SRL, CIF:32422267	A1.1

C. Partea III. SARCINI

Inscrieri privind dezmembramintele dreptului de proprietate, drepturi reale de garanție și sarcini		Referințe
2117 / 13/02/2015		
Act Notarial nr. 493, din 12/02/2015 emis de Petcu Ancuta;		
C1	Intabulare, drept de IPOTECA, Valoare:40000 EURce se va achita pana la data de 01.05.2015 1) TIFACHI CRISTIAN	A1
5147 / 14/04/2015		
Act Administrativ nr. proces verbal de sechestrul 10201, din 26/03/2015 emis de ANAF- SERVICIUL FISCAL MUNICIPAL CAMPULUNG MOLDO;		
C2	Intabulare, drept de IPOTECA LEGALA, Valoare:1373066 LEI 1) AGENTIA NATIONALA DE ADMINISTRARE FISCALA -SERVICIUL FISCAL MUNICIPAL CAMPULUNG MOLDOVENESC, CIF:999999999999	A1
12202 / 25/08/2015		
Act Administrativ nr. proces verbal de sechestrul 24215, din 23/07/2015 emis de SERVICIUL FISCAL MUNICIPAL CAMPULUNG MOLDOVENESC;		
C3	Intabulare, drept de IPOTECA LEGALA, Valoare:1484520 LEI 1) AGENTIA NATIONALA DE ADMINISTRARE FISCALA -SERVICIUL FISCAL MUNICIPAL CAMPULUNG MOLDOVENESC, CIF:999999999999	A1
16028 / 12/11/2015		
Act Administrativ nr. proces verbal de sechestrul 35158, din 07/10/2015 emis de ANAF - S.F.M. CAMPULUNG MOLDOVENESC;		
C4	Intabulare, drept de IPOTECA LEGALA, Valoare:838088 LEI, dobandit prin Lege, cota actuala 1/1 1) ANAF - SERVICIUL FISCAL MUNICIPAL CAMPULUNG MOLDOVENESC, CIF:999999999999	A1

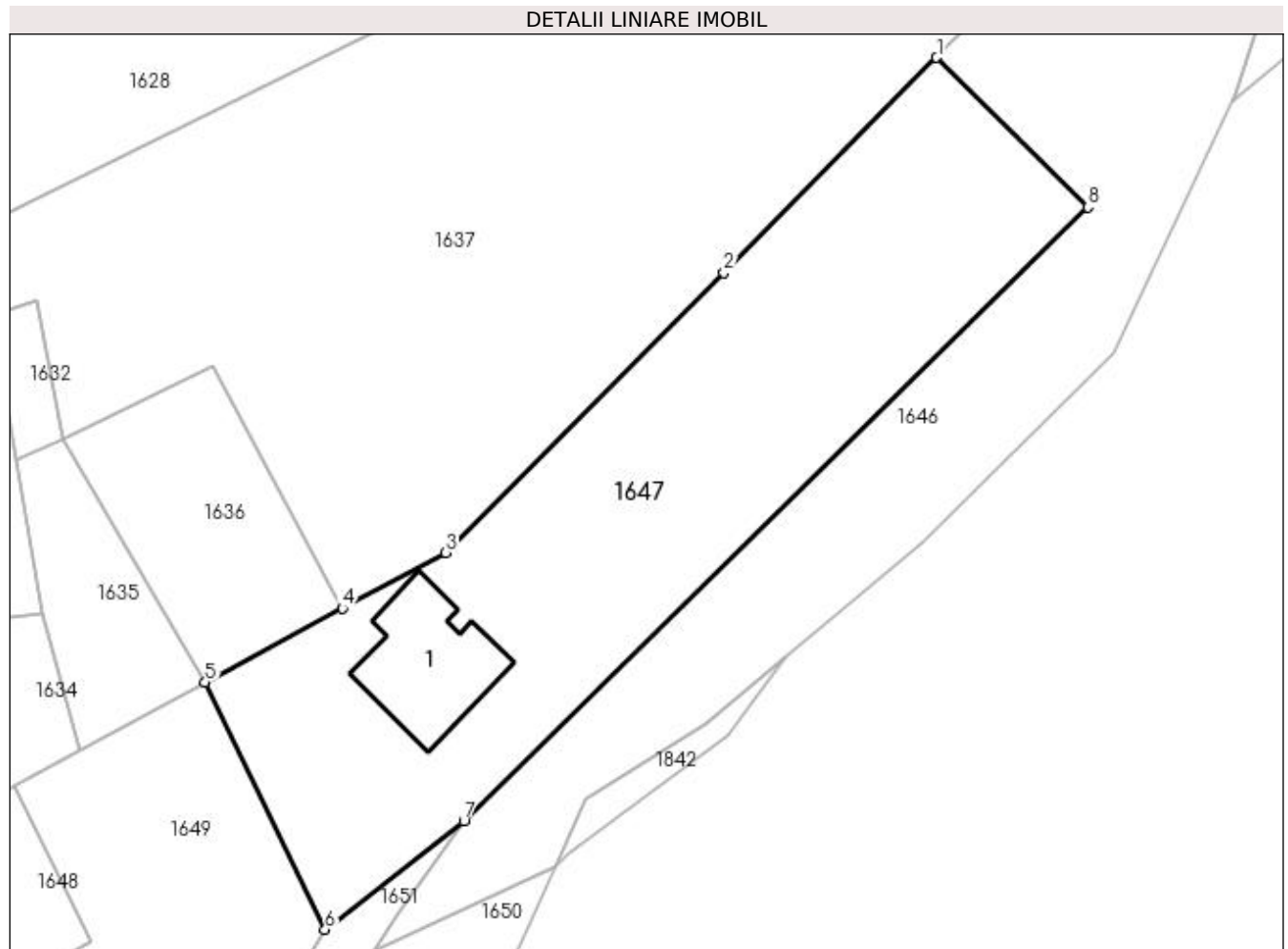
Inscrieri privind dezmembramintele dreptului de proprietate, drepturi reale de garanție și sarcini		Referințe
2560 / 27/02/2017		
Hotarare Judecatoreasca nr. 1208, din 31/01/2017 emis de Judecatoria Iasi;		
C5	se noteaza inceperea urmarii silite asupra imobilului pentru creanta de 40000 Euro, echivalentul in lei in favoarea creditorului Tifachi Cristian , precum si cheltuielile de executare silita;	A1
12174 / 19/07/2023		
Ordonanta nr. Dosar I.000073/2021, din 28/06/2023 emis de PARCHETUL EUROPEAN (act administrativ nr proces-verbal de aplicare a sechestrului asigurator din 04.07.2023, emis de Direcția Națională Anticorupție - Structura de Sprijin a procurorilor delegați în România pentru Parchetul European - Biroul Teritorial Iasi);		
C6	se notează sechestrul asigurator penal potrivit art.249 Cod procedură penală, până la concurența sumei de 19.110.982,80 lei	A1

Anexa Nr. 1 La Partea I

Teren

Nr cadastral	Suprafața (mp)*	Observații / Referințe
30052	3.000	Provenit din CF 30052, nr. cad. 30052

* Suprafața este determinată în planul de proiecție Stereo 70.



Date referitoare la teren

Crt	Categorie folosință	Intra vilan	Suprafața (mp)	Tarla	Parcelă	Nr. topo	Observații / Referințe
1	curți constructii	NU	360	-	-	-	
2	faneata	NU	2.640	-	-	-	

Date referitoare la construcții

Crt	Număr	Destinație construcție	Supraf. (mp)	Situație juridică	Observații / Referințe
A1.1		construcții de locuințe	202	Cu acte	Nr. niveluri:3; S. construita la sol:202 mp; S. construita desfasurata:606 mp; Casă de locuit, P+E+M

Lungime Segmente

1) Valorile lungimilor segmentelor sunt obținute din proiecție în plan.

Punct început	X / Y	Punct sfârșit	X / Y	Lungime segment (** (m)
1	537.577,73 664.727,25	2	537.552,884 664.702,135	35.328
2	537.552,884 664.702,135	3	537.520,434 664.669,504	46.019
3	537.520,434 664.669,504	4	537.508,37 664.662,996	13.707

Punct început	X / Y	Punct sfârșit	X / Y	Lungime segment (** (m)
4	537.508,37 664.662,996	5	537.492,343 664.654,352	18.209
5	537.492,343 664.654,352	6	537.506,352 664.625,538	32.039
6	537.506,352 664.625,538	7	537.522,551 664.638,179	20.548
7	537.522,551 664.638,179	8	537.595,351 664.709,821	102.139
8	537.595,351 664.709,821	1	537.577,73 664.727,25	24.784

** Lungimile segmentelor sunt determinate în planul de proiecție Stereo 70 și sunt rotunjite la 1 milimetru.

*** Distanța dintre puncte este formată din segmente cumulate ce sunt mai mici decât valoarea 1 milimetru.

**DATE DESPRE IMOBILUL NR. 1648**

Oficiul de Cadastru și Publicitate Imobiliară SUCEAVA
Biroul de Cadastru și Publicitate Imobiliară Campulung Moldovenesc

A. Partea I. Descrierea imobilului

TEREN Extravilan

Adresa: Jud. Suceava, Loc numit Izvorul Giumalau

Nr. Crt	Nr cadastral Nr. topografic	Suprafața* (mp)	Observații / Referințe
A1	33052	1.000	Sector cadastral:70 Teren neimprejmuit; Provenit din CF 33052, nr. cad. 3639

B. Partea II. Proprietari și acte

Inscrieri privitoare la dreptul de proprietate și alte drepturi reale		Referințe
6951 / 07/05/2018		
Act Notarial nr. 54, din 04/05/2018 emis de Pantilimon Tataru Maria Paula;		
B1	Intabulare, drept de PROPRIETATE, dobandit prin Succesiune, cota actuala 1/4 1) ASAD DAIANA	A1
B2	Intabulare, drept de PROPRIETATE, dobandit prin Succesiune, cota actuala 3/4 1) ASAD RANIA	A1

C. Partea III. SARCINI .

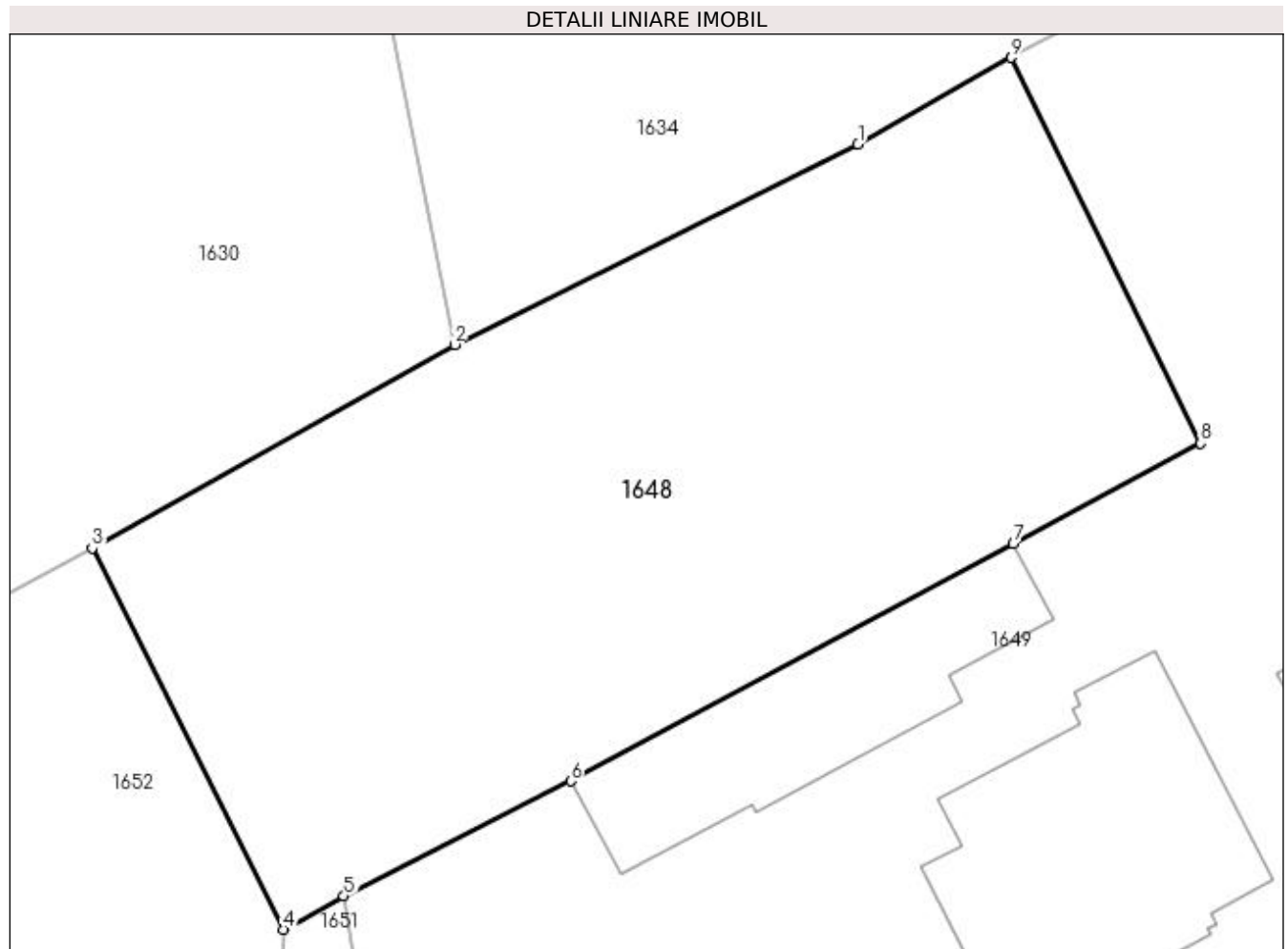
Inscrieri privind dezmembramintele dreptului de proprietate, drepturi reale de garanție și sarcini	Referințe
NU SUNT	

Anexa Nr. 1 La Partea I

Teren

Nr cadastral	Suprafața (mp)*	Observații / Referințe
33052	1.000	Provenit din CF 33052, nr. cad. 3639

* Suprafața este determinată în planul de proiecție Stereo 70.



Date referitoare la teren

Crt	Categorie folosință	Intra vilan	Suprafața (mp)	Tarla	Parcelă	Nr. topo	Observații / Referințe
1	faneata	NU	1.000	-	-	-	

Lungime Segmente

1) Valorile lungimilor segmentelor sunt obținute din proiecție în plan.

Punct început	X / Y	Punct sfârșit	X / Y	Lungime segment (** (m)
1	537.462,904 664.638,292	2	537.443,877 664.628,828	21.251
2	537.443,877 664.628,828	3	537.426,765 664.619,231	19.619
3	537.426,765 664.619,231	4	537.435,791 664.601,251	20.118
4	537.435,791 664.601,251	5	537.438,647 664.602,82	3.259
5	537.438,647 664.602,82	6	537.449,344 664.608,255	11.999

Punct început	X / Y	Punct sfârşit	X / Y	Lungime segment (** (m)
6	537.449,344 664.608,255	7	537.470,244 664.619,431	23.7
7	537.470,244 664.619,431	8	537.479,079 664.624,173	10.027
8	537.479,079 664.624,173	9	537.470,14 664.642,37	20.274
9	537.470,14 664.642,37	1	537.462,904 664.638,292	8.306

** Lungimile segmentelor sunt determinate în planul de proiecție Stereo 70 și sunt rotunjite la 1 milimetru.

*** Distanța dintre puncte este formată din segmente cumulate ce sunt mai mici decât valoarea 1 milimetru.

**DATE DESPRE IMOBILUL NR. 1649**

Oficiul de Cadastru și Publicitate Imobiliară SUCEAVA
Biroul de Cadastru și Publicitate Imobiliară Campulung Moldovenesc

A. Partea I. Descrierea imobilului

TEREN Extravilan

Adresa: Nr. 225, Jud. Suceava

Nr. Crt	Nr cadastral Nr. topografic	Suprafața* (mp)	Observații / Referințe
A1	30051	Din acte: 2.200 Masurata: 2.201	Sector cadastral:70 Teren neimprejmuit; Provenit din CF 30051, nr. cad. 30051

Construcții

Crt	Nr cadastral Nr. topografic	Adresa	Observații / Referințe
A1.1		Nr. 225, Jud. Suceava	Nr. niveluri:3; S. construita la sol:161 mp; S. construita desfasurata:483 mp; Casă de locuit, P+2E
A1.2		Nr. 225, Jud. Suceava	Nr. niveluri:1; S. construita la sol:117 mp; S. construita desfasurata:117 mp; Anexă, P
A1.3		Nr. 225, Jud. Suceava	Nr. niveluri:1; S. construita la sol:72 mp; S. construita desfasurata:72 mp; Anexă, P

B. Partea II. Proprietari și acte

Inscrieri privitoare la dreptul de proprietate și alte drepturi reale		Referințe
148 / 13/01/2009		
Act Notarial nr. 19, din 12/01/2009 emis de BNP S CATARGIU;		
B1	Intabulare, drept de PROPRIETATEca bun comun in devlamasie, dobandit prin Conventie, cota actuala 1/1 1) TURCU DANIEL-CONSTANTIN 2) TURCU MONICA	A1
9071 / 26/06/2017		
Act Administrativ nr. 16, din 03/06/2010 emis de Primaria Comunei Pojorâta (act administrativ nr 3260 din 19.06.2017, emis de Primaria Pojorita);		
B2	Intabulare, drept de PROPRIETATE, dobandit prin Construire, cota actuala 1/1 1) TURCU MONICA 2) TURCU DANIEL CONSTANTIN	A1.1
1649 / 30/10/2022		
Act Administrativ nr. Adeverință nr 1700, din 02/11/2022 emis de Primăria Comunei Pojorâta;		
B5	Intabulare, drept de PROPRIETATE, dobandit prin Lege, cota actuala 1/1 1) TURCU DANIEL-CONSTANTIN 2) TURCU MONICA	A1.2, A1.3

C. Partea III. SARCINI .

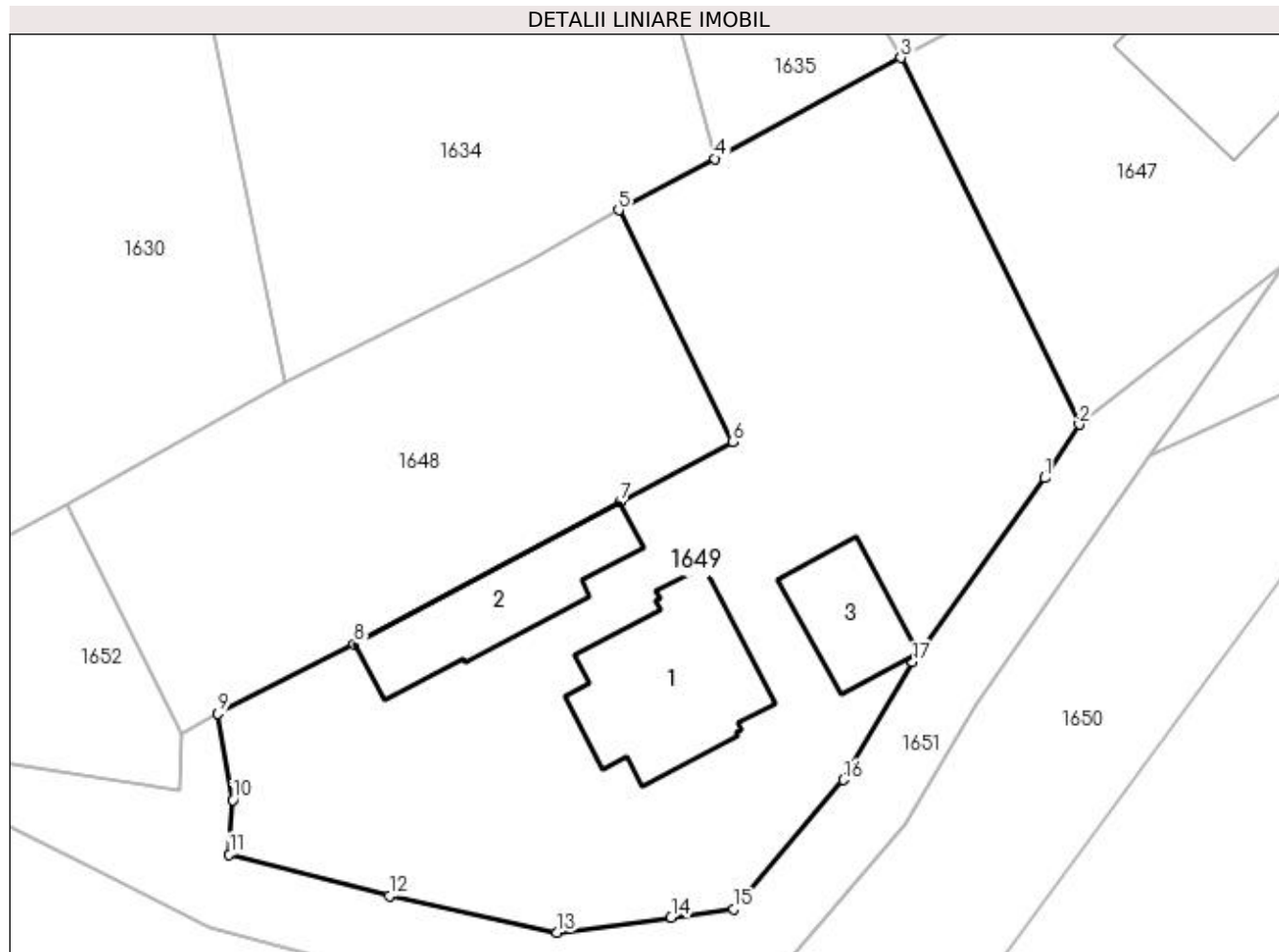
Inscrieri privind dezmembramentele dreptului de proprietate, drepturi reale de garanție și sarcini	Referințe
NU SUNT	

Anexa Nr. 1 La Partea I

Teren

Nr cadastral	Suprafața (mp)*	Observații / Referințe
30051	Din acte: 2.200 Masurata: 2.201	Provenit din CF 30051, nr. cad. 30051

* Suprafața este determinată în planul de proiecție Stereo 70.



Date referitoare la teren

Crt	Categorie folosință	Intra vilan	Suprafața (mp)	Tarla	Parcelă	Nr. topo	Observații / Referințe
1	curți constructii	NU	1.378	-	-	-	
2	pasune	NU	822	-	-	-	

Date referitoare la construcții

Crt	Număr	Destinație construcție	Supraf. (mp)	Situație juridică	Observații / Referințe
A1.1		construcții de locuințe	161	Cu acte	Nr. niveluri:3; S. construita la sol:161 mp; S. construita desfasurata:483 mp; Casă de locuit, P+2E
A1.2		construcții anexa	117	Cu acte	Nr. niveluri:1; S. construita la sol:117 mp; S. construita desfasurata:117 mp; Anexă, P
A1.3		construcții anexa	72	Cu acte	Nr. niveluri:1; S. construita la sol:72 mp; S. construita desfasurata:72 mp; Anexă, P

Lungime Segmente

1) Valorile lungimilor segmentelor sunt obținute din proiecție în plan.

Punct început	X / Y	Punct sfârșit	X / Y	Lungime segment (** (m))
1	537.503,662 664.621,317	2	537.506,352 664.625,538	5.005

Punct început	X / Y	Punct sfârșit	X / Y	Lungime segment (** (m)
2	537.506,352 664.625,538	3	537.492,343 664.654,352	32.039
3	537.492,343 664.654,352	4	537.477,697 664.646,43	16.651
4	537.477,697 664.646,43	5	537.470,14 664.642,37	8.579
5	537.470,14 664.642,37	6	537.479,079 664.624,173	20.274
6	537.479,079 664.624,173	7	537.470,244 664.619,431	10.027
7	537.470,244 664.619,431	8	537.449,344 664.608,255	23.7
8	537.449,344 664.608,255	9	537.438,647 664.602,82	11.999
9	537.438,647 664.602,82	10	537.439,799 664.596,004	6.913
10	537.439,799 664.596,004	11	537.439,533 664.591,738	4.274
11	537.439,533 664.591,738	12	537.452,107 664.588,476	12.99
12	537.452,107 664.588,476	13	537.465,288 664.585,598	13.492
13	537.465,288 664.585,598	14	537.474,264 664.586,79	9.055
14	537.474,264 664.586,79	15	537.479,174 664.587,442	4.953
15	537.479,174 664.587,442	16	537.487,817 664.597,586	13.327
16	537.487,817 664.597,586	17	537.493,244 664.606,857	10.743
17	537.493,244 664.606,857	1	537.503,662 664.621,317	17.822

** Lungimile segmentelor sunt determinate în planul de proiecție Stereo 70 și sunt rotunjite la 1 milimetru.

*** Distanța dintre puncte este formată din segmente cumulate ce sunt mai mici decât valoarea 1 milimetru.

**DATE DESPRE IMOBILUL NR. 1650**

Oficiul de Cadastru și Publicitate Imobiliară SUCEAVA
Biroul de Cadastru și Publicitate Imobiliară Campulung Moldovenesc

A. Partea I. Descrierea imobilului

TEREN Necunoscut

Adresa: Loc. Pojorâta, Jud. Suceava, Loc numit Izvorul Giumalau

Nr. Crt	Nr cadastral Nr. topografic	Suprafața* (mp)	Observații / Referințe
A1	31916	1.933	Sector cadastral:70 Teren neimprejmuit; Provenit din CF 31916, nr. cad. 31916

B. Partea II. Proprietari și acte

Inscrieri privitoare la dreptul de proprietate și alte drepturi reale		Referințe
12243 / 03/10/2013		
Act Notarial nr. 800, din 02/10/2013 emis de CATARGIU TUDOR MARIAN;		
B1	Intabulare, drept de PROPRIETATEca bun comun, dobandit prin Conventie, cota actuala 1/1 1) TURCU DANIEL-CONSTANTIN 2) TURCU MONICA	A1

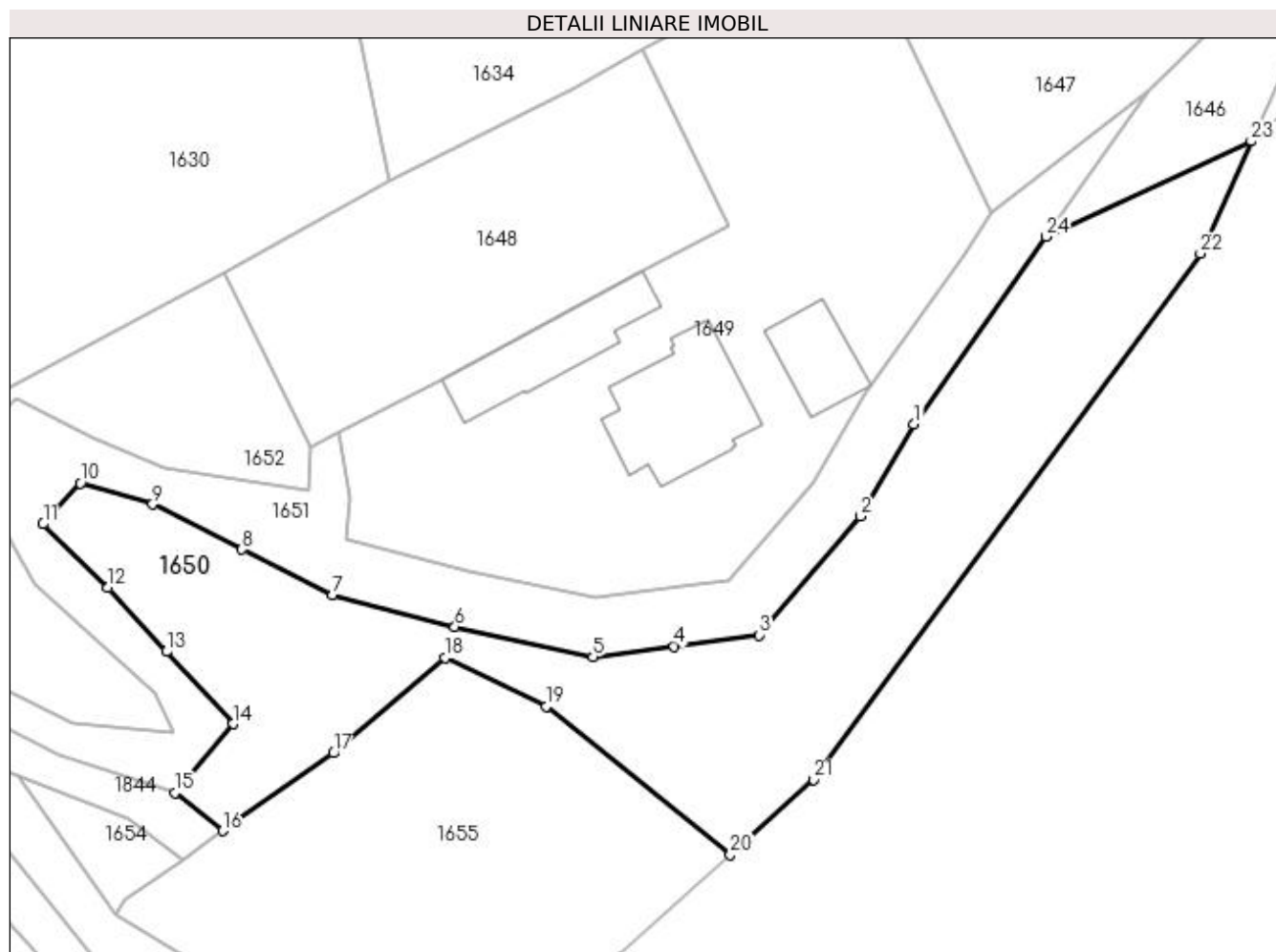
C. Partea III. SARCINI .

Inscrieri privind dezmembramintele dreptului de proprietate, drepturi reale de garanție și sarcini	Referințe
NU SUNT	

Anexa Nr. 1 La Partea I**Teren**

Nr cadastral	Suprafața (mp)*	Observații / Referințe
31916	1.933	Provenit din CF 31916, nr. cad. 31916

* Suprafața este determinată în planul de proiecție Stereo 70.

**Date referitoare la teren**

Crt	Categorie folosință	Intra vilan	Suprafața (mp)	Tarla	Parcelă	Nr. topo	Observații / Referințe
1	pasune	DA	581	-	-	-	
2	pasune	NU	868	-	-	-	
3	padure	NU	484	-	-	-	

Lungime Segmente

1) Valorile lungimilor segmentelor sunt obținute din proiecție în plan.

Punct început	X / Y	Punct sfârșit	X / Y	Lungime segment (** (m)
1	537.498,3 664.603,61	2	537.492,729 664.594,101	11.021
3	537.482,249 664.581,8	4	537.473,453 664.580,63	8.873
5	537.465,04 664.579,51	6	537.450,713 664.582,639	14.665
7	537.438,03 664.585,929	8	537.428,666 664.590,66	10.491

Punct început	X / Y	Punct sfârșit	X / Y	Lungime segment (** (m)
2	537.492,729 664.594,101	3	537.482,249 664.581,8	16.16
4	537.473,453 664.580,63	5	537.465,04 664.579,51	8.487
6	537.450,713 664.582,639	7	537.438,03 664.585,929	13.103
8	537.428,666 664.590,66	9	537.419,4 664.595,341	10.381

Punct început	X / Y	Punct sfârșit	X / Y	Lungime segment (** (m))	Punct început	X / Y	Punct sfârșit	X / Y	Lungime segment (** (m))
9	537.419,4 664.595,341	10	537.411,9 664.597,51	7.807	10	537.411,9 664.597,51	11	537.408,05 664.593,29	5.712
11	537.408,05 664.593,29	12	537.414,77 664.586,7	9.412	12	537.414,77 664.586,7	13	537.420,845 664.580,075	8.989
13	537.420,845 664.580,075	14	537.427,71 664.572,59	10.156	14	537.427,71 664.572,59	15	537.421,701 664.565,47	9.317
15	537.421,701 664.565,47	16	537.426,682 664.561,512	6.362	16	537.426,682 664.561,512	17	537.438,12 664.569,566	13.989
17	537.438,12 664.569,566	18	537.449,715 664.579,424	15.219	18	537.449,715 664.579,424	19	537.460,147 664.574,381	11.587
19	537.460,147 664.574,381	20	537.479,245 664.559,053	24.488	20	537.479,245 664.559,053	21	537.487,921 664.566,79	11.625
21	537.487,921 664.566,79	22	537.527,96 664.621,31	67.643	22	537.527,96 664.621,31	23	537.533,222 664.632,934	12.76
23	537.533,222 664.632,934	24	537.511,946 664.623,064	23.454	24	537.511,946 664.623,064	1	537.498,3 664.603,61	23.763

** Lungimile segmentelor sunt determinate în planul de proiecție Stereo 70 și sunt rotunjite la 1 milimetru.

*** Distanța dintre puncte este formată din segmente cumulate ce sunt mai mici decât valoarea 1 milimetru.

**DATE DESPRE IMOBILUL NR. 1651**

Oficiul de Cadastru și Publicitate Imobiliară SUCEAVA
Biroul de Cadastru și Publicitate Imobiliară Campulung Moldovenesc

A. Partea I. Descrierea imobilului

TEREN Necunoscut

Adresa: Loc. Pojorâta, Jud. Suceava, Loc numit Izvorul Giumalau

Nr. Crt	Nr cadastral Nr. topografic	Suprafața* (mp)	Observații / Referințe
A1	30050	Din acte: 974 Masurata: 1.189	Sector cadastral:70 Teren neimprejmuit; Provenit din CF 30050, nr. cad. 30050 - Drum

B. Partea II. Proprietari și acte

Inscrieri privitoare la dreptul de proprietate și alte drepturi reale		Referințe
148 / 13/01/2009		
Act Notarial nr. 19, din 12/01/2009 emis de BNP S CATARGIU;		
B1	Intabulare, drept de PROPRIETATEca bun comun in devalmasie, dobandit prin Conventie, cota actuala 1/3 1) TURCU DANIEL-CONSTANTIN 2) TURCU MONICA	A1
17505 / 11/11/2014		
Act Notarial nr. 1406, din 06/11/2014 emis de SULEAP MIHAI;		
B2	Intabulare, drept de PROPRIETATE, dobandit prin Conventie, cota actuala 1/3 1) APETREI BUILDING CONSTRUCT SRL, CIF:32422267	A1
2118 / 13/02/2015		
Act Notarial nr. 493, din 12/02/2015 emis de Petcu Ancuta;		
B3	notare interdictie de instrainare , grevare , demolare , dezmembrare si alipire , asupra cotei de 1/3 parti care apartine S.C."APETREI BUILDING CONSTRUCT"SRL 1) TIFACHI CRISTIAN	A1
18083 / 08/11/2021		
Act Notarial nr. Aut.1484, din 06/11/2021 emis de Catargiu TUDOR-MARIAN;		
B4	Intabulare, drept de PROPRIETATE, ca bun comun, dobandit prin Conventie, cota actuala 1/3 1) TURCU DANIEL CONSTANTIN 2) TURCU MONICA	A1

C. Partea III. SARCINI

Inscrieri privind dezmembramintele dreptului de proprietate, drepturi reale de garanție și sarcini		Referințe
2118 / 13/02/2015		
Act Notarial nr. 493, din 12/02/2015 emis de Petcu Ancuta;		
C1	Intabulare, drept de IPOTECA, Valoare:40000 EURce se va achita pana la data de 01.05.2015 , asupra c otei de 1/3 parti care apartine S.C." APETREI BUILDING CONSTRUCT"SRL 1) TIFACHI CRISTIAN	A1
5148 / 14/04/2015		
Act Administrativ nr. proces verbal de sechestru 10201, din 26/03/2015 emis de ANAF- SERVICIUL FISCAL MUNICIPAL CAMPULUNG MOLDOVE;		
C2	Intabulare, drept de IPOTECA LEGALA, Valoare:1373066 LEIasupra cotei care apartine S.C. APETREI BUILDING COSTRUCT SRL IASI, cota actuala 1/3 1) AGENTIA NATIONALA DE ADMINISTRARE FISCALA -SERVICIUL FISCAL MUNICIPAL CAMPULUNG MOLDOVENESC, CIF:999999999999	A1
16027 / 12/11/2015		
Act Administrativ nr. proces verbal de sechestru 35158, din 07/10/2015 emis de ANAF - S.F.M. CAMPULUNG MOLDOVENESC;		
C3	Intabulare, drept de IPOTECA LEGALA, Valoare:838088 LEIasupra cotei care apartine S.C. APETREI BUILDING CONSTRUCT SRL IASI, dobandit prin Lege, cota actuala 1/3 1) ANAF - SERVICIUL FISCAL MUNICIPAL CÂMPULUNG MOLDOVENESC, CIF:999999999999	A1

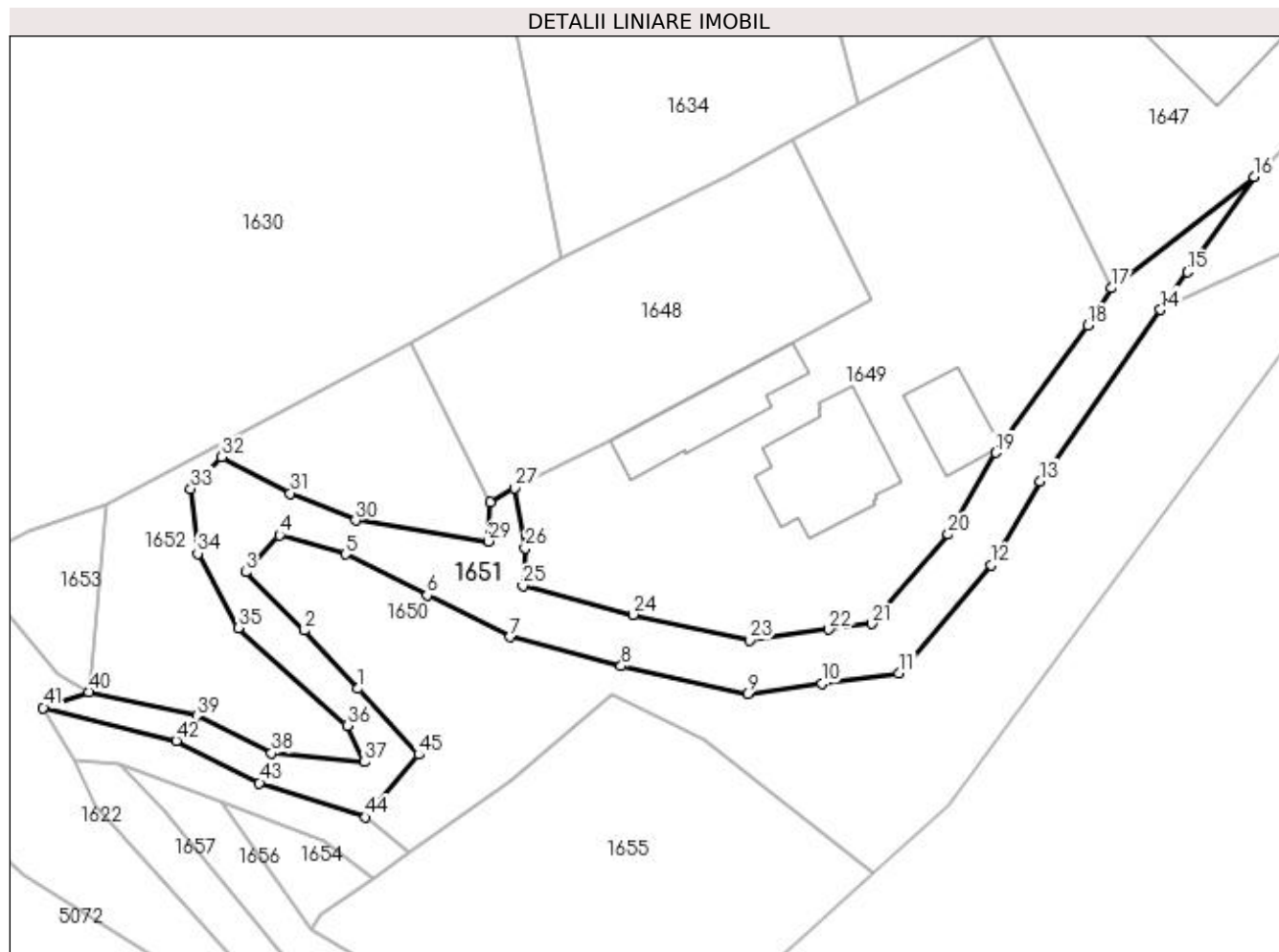
Inscrieri privind dezmembramintele dreptului de proprietate, drepturi reale de garanție și sarcini		Referințe
2562 / 27/02/2017		
Hotarare Judecatoreasca nr. 1208, din 31/01/2017 emis de Judecatoria Iasi;		
C4	se noteaza inceperea urmarii silite asupra cotei de 1/3 parti din imobil care apartine debitorului S.C."APETREI BUILDING CONSTRUCT"SRL , pentru creanta de 40000 Euro, echivalentul in lei in favoarea creditorului Tifachi Cristian , precum si cheltuielile de executare silita;	A1
12175 / 19/07/2023		
Ordonanta nr. Dosar I.000073/2021, din 28/06/2023 emis de PARCHETUL EUROPEAN (act administrativ nr proces-verbal de aplicare a sechestrului asigurător din 04.07.2023, emis de Direcția Națională Anticorupție - Structura de Sprijin a procurorilor delegați în România pentru Parchetul European - Biroul Teritorial Iași);		
C10	se notează sechestrul asigurător penal potrivit art.249 Cod procedură penală, până la concurența sumei de 19.110.982,80 lei	A1

Anexa Nr. 1 La Partea I

Teren

Nr cadastral	Suprafața (mp)*	Observații / Referințe
30050	Din acte: 974 Masurata: 1.189	Provenit din CF 30050, nr. cad. 30050 - Drum

* Suprafața este determinată în planul de proiecție Stereo 70.



Date referitoare la teren

Crt	Categorie folosință	Intravilan	Suprafața (mp)	Tarla	Parcelă	Nr. topo	Observații / Referințe
1	drum	DA	513	-	-	-	
2	drum	NU	676	-	-	-	

Lungime Segmente

1) Valorile lungimilor segmentelor sunt obținute din proiecție în plan.

Punct început	X / Y	Punct sfârșit	X / Y	Lungime segment
1	537.420,845 664.580,075	2	537.414,77 664.586,7	8.989
4	537.411,9 664.597,51	5	537.419,4 664.595,341	7.807
7	537.438,03 664.585,929	8	537.450,713 664.582,639	13.103
10	537.473,453 664.580,63	11	537.482,249 664.581,8	8.873
13	537.498,3 664.603,61	14	537.511,946 664.623,064	23.763
2	537.414,77 664.586,7	3	537.408,05 664.593,29	9.412
5	537.419,4 664.595,341	6	537.428,666 664.590,66	10.381
8	537.450,713 664.582,639	9	537.465,04 664.579,51	14.665
11	537.482,249 664.581,8	12	537.492,729 664.594,101	16.16
14	537.511,946 664.623,064	15	537.514,976 664.627,383	5.276
3	537.408,05 664.593,29	4	537.411,9 664.597,51	5.712
6	537.428,666 664.590,66	7	537.438,03 664.585,929	10.491
9	537.465,04 664.579,51	10	537.473,453 664.580,63	8.487
12	537.492,729 664.594,101	13	537.498,3 664.603,61	11.021
15	537.514,976 664.627,383	16	537.522,551 664.638,179	13.188

Punct început	X / Y	Punct sfârșit	X / Y	Lungime segment	Punct început	X / Y	Punct sfârșit	X / Y	Lungime segment	Punct început	X / Y	Punct sfârșit	X / Y	Lungime segment
16	537.522,551 664.638,179	17	537.506,352 664.625,538	20.548	17	537.506,352 664.625,538	18	537.503,662 664.621,317	5.005	18	537.503,662 664.621,317	19	537.493,244 664.606,857	17.822
19	537.493,244 664.606,857	20	537.487,817 664.597,586	10.743	20	537.487,817 664.597,586	21	537.479,174 664.587,442	13.327	21	537.479,174 664.587,442	22	537.474,264 664.586,79	4.953
22	537.474,264 664.586,79	23	537.465,288 664.585,598	9.055	23	537.465,288 664.585,598	24	537.452,107 664.588,476	13.492	24	537.452,107 664.588,476	25	537.439,533 664.591,738	12.99
25	537.439,533 664.591,738	26	537.439,799 664.596,004	4.274	26	537.439,799 664.596,004	27	537.438,647 664.602,82	6.913	27	537.438,647 664.602,82	28	537.435,791 664.601,251	3.259
28	537.435,791 664.601,251	29	537.435,657 664.596,807	4.446	29	537.435,657 664.596,807	30	537.420,547 664.599,175	15.294	30	537.420,547 664.599,175	31	537.413,129 664.602,231	8.023
31	537.413,129 664.602,231	32	537.405,347 664.606,362	8.81	32	537.405,347 664.606,362	33	537.401,847 664.602,759	5.023	33	537.401,847 664.602,759	34	537.402,626 664.595,421	7.379
34	537.402,626 664.595,421	35	537.407,255 664.586,968	9.637	35	537.407,255 664.586,968	36	537.419,579 664.575,872	16.583	36	537.419,579 664.575,872	37	537.421,584 664.571,734	4.598
37	537.421,584 664.571,734	38	537.411,001 664.572,767	10.633	38	537.411,001 664.572,767	39	537.402,53 664.576,992	9.466	39	537.402,53 664.576,992	40	537.390,271 664.579,709	12.556
40	537.390,271 664.579,709	41	537.385,089 664.577,911	5.485	41	537.385,089 664.577,911	42	537.400,206 664.574,142	15.58	42	537.400,206 664.574,142	43	537.409,628 664.569,368	10.562
43	537.409,628 664.569,368	44	537.421,701 664.565,47	12.687	44	537.421,701 664.565,47	45	537.427,71 664.572,59	9.317	45	537.427,71 664.572,59	1	537.420,845 664.580,075	10.156

** Lungimile segmentelor sunt determinate în planul de proiecție Stereo 70 și sunt rotunjite la 1 milimetru.

*** Distanța dintre puncte este formată din segmente cumulate ce sunt mai mici decât valoarea 1 milimetru.

**DATE DESPRE IMOBILUL NR. 1652**

Oficiul de Cadastru și Publicitate Imobiliară SUCEAVA
Biroul de Cadastru și Publicitate Imobiliară Campulung Moldovenesc

A. Partea I. Descrierea imobilului

TEREN Intravilan

Adresa: Loc. Pojorâta, Jud. Suceava, Loc numit Izvorul Giumalau

Nr. Crt	Nr cadastral Nr. topografic	Suprafața* (mp)	Observații / Referințe
A1	30049	846	Sector cadastral:70 Teren neimprejmuit; Provenit din CF 30049, nr. cad. 30049

B. Partea II. Proprietari și acte

Inscrieri privitoare la dreptul de proprietate și alte drepturi reale		Referințe
18086 / 08/11/2021		
Act Notarial nr. Aut.1484, din 06/11/2021 emis de Catargiu TUDOR-MARIAN;		
B1	Intabulare, drept de PROPRIETATE, dobandit prin Conventie, cota actuala 1/1 1) TURCU DANIEL-CONSTANTIN 2) TURCU MONICA	A1

C. Partea III. SARCINI

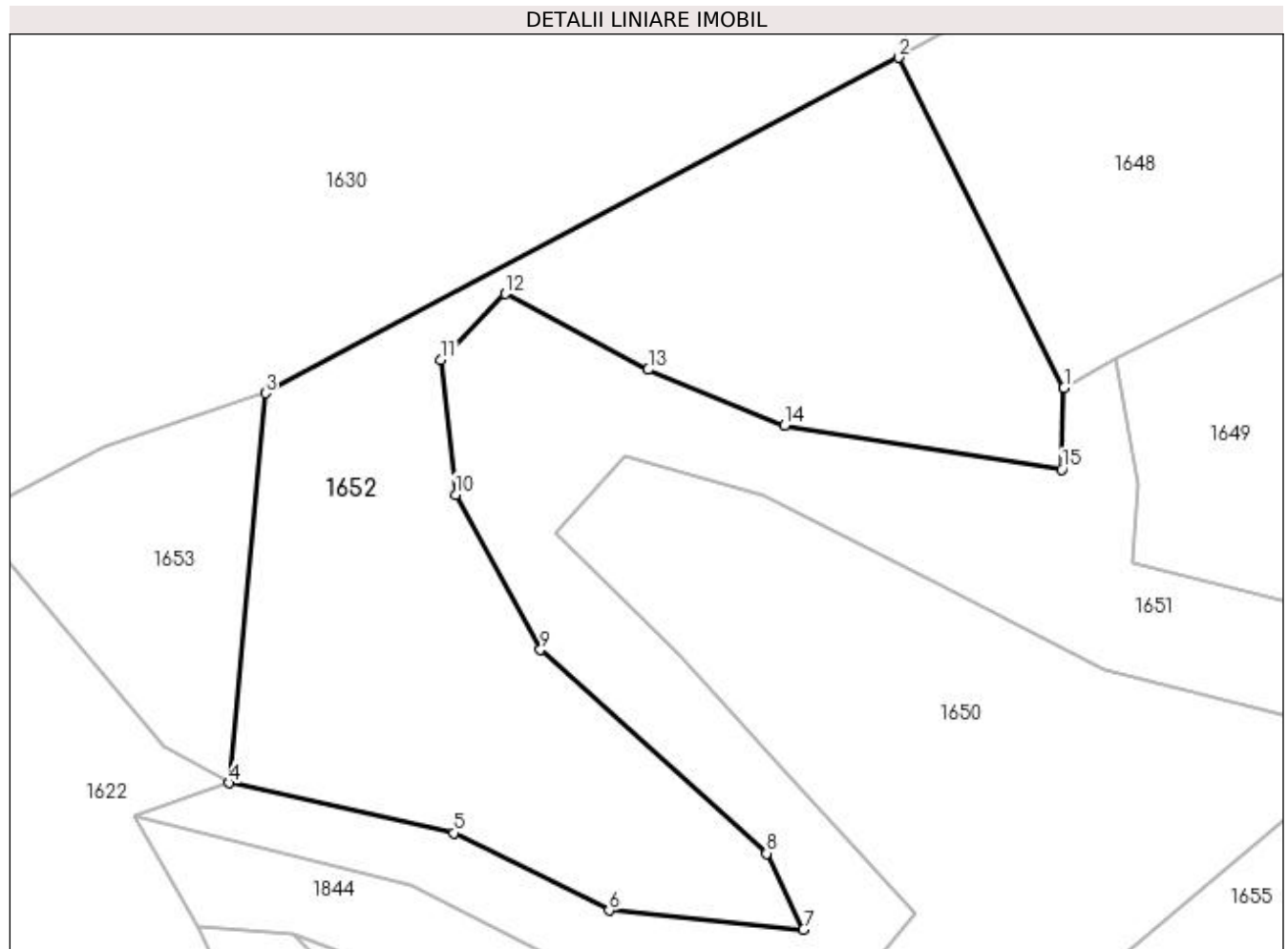
Inscrieri privind dezmembramintele dreptului de proprietate, drepturi reale de garanție și sarcini		Referințe
7270 / 19/05/2015		
Act Notarial nr. 500, din 15/05/2015 emis de CATARGIU TUDOR-MARIAN;		
C1	se noteaza radierea dreptului de uzufruct viager inscris in favoarea sotilor Porcilescu Vasile si Tatiana ;	A1

Anexa Nr. 1 La Partea I

Teren

Nr cadastral	Suprafața (mp)*	Observații / Referințe
30049	846	Provenit din CF 30049, nr. cad. 30049

* Suprafața este determinată în planul de proiecție Stereo 70.



Date referitoare la teren

Crt	Categorie folosință	Intra vilan	Suprafața (mp)	Tarla	Parcelă	Nr. topo	Observații / Referințe
1	pasune	DA	846	-	-	-	

Lungime Segmente

1) Valorile lungimilor segmentelor sunt obținute din proiecție în plan.

Punct început	X / Y	Punct sfârșit	X / Y	Lungime segment (** (m)
1	537.435,791 664.601,251	2	537.426,765 664.619,231	20.118
2	537.426,765 664.619,231	3	537.392,265 664.600,948	39.045
3	537.392,265 664.600,948	4	537.390,271 664.579,709	21.332
4	537.390,271 664.579,709	5	537.402,53 664.576,992	12.556
5	537.402,53 664.576,992	6	537.411,001 664.572,767	9.466

Punct început	X / Y	Punct sfârșit	X / Y	Lungime segment (** (m)
6	537.411,001 664.572,767	7	537.421,584 664.571,734	10.633
7	537.421,584 664.571,734	8	537.419,579 664.575,872	4.598
8	537.419,579 664.575,872	9	537.407,255 664.586,968	16.583
9	537.407,255 664.586,968	10	537.402,626 664.595,421	9.637
10	537.402,626 664.595,421	11	537.401,847 664.602,759	7.379
11	537.401,847 664.602,759	12	537.405,347 664.606,362	5.023
12	537.405,347 664.606,362	13	537.413,129 664.602,231	8.81
13	537.413,129 664.602,231	14	537.420,547 664.599,175	8.023
14	537.420,547 664.599,175	15	537.435,657 664.596,807	15.294
15	537.435,657 664.596,807	1	537.435,791 664.601,251	4.446

** Lungimile segmentelor sunt determinate în planul de proiecție Stereo 70 și sunt rotunjite la 1 milimetru.

*** Distanța dintre puncte este formată din segmente cumulate ce sunt mai mici decât valoarea 1 milimetru.

**DATE DESPRE IMOBILUL NR. 1653**

Oficiul de Cadastru și Publicitate Imobiliară SUCEAVA
Biroul de Cadastru și Publicitate Imobiliară Campulung Moldovenesc

A. Partea I. Descrierea imobilului

TEREN Intravilan

Adresa: Loc. Pojorâta, Jud. Suceava, Loc numit Izvorul Giumalau

Nr. Crt	Nr cadastral Nr. topografic	Suprafața* (mp)	Observații / Referințe
A1		182	Sector cadastral:70 Teren neimprejmuit;

B. Partea II. Proprietari și acte

Inscrieri privitoare la dreptul de proprietate și alte drepturi reale		Referințe
1653 / 30/10/2022		
Act Normativ nr. Lege nr. 7, din 13/03/1996 emis de Parlamentul României;		
B1	Inscrierea provizorie, drept de PROPRIETATE, dobandit prin Lege, cota actuala 1/1 1) COMUNA POJORÂTA, CIF:4441425	A1

C. Partea III. SARCINI .

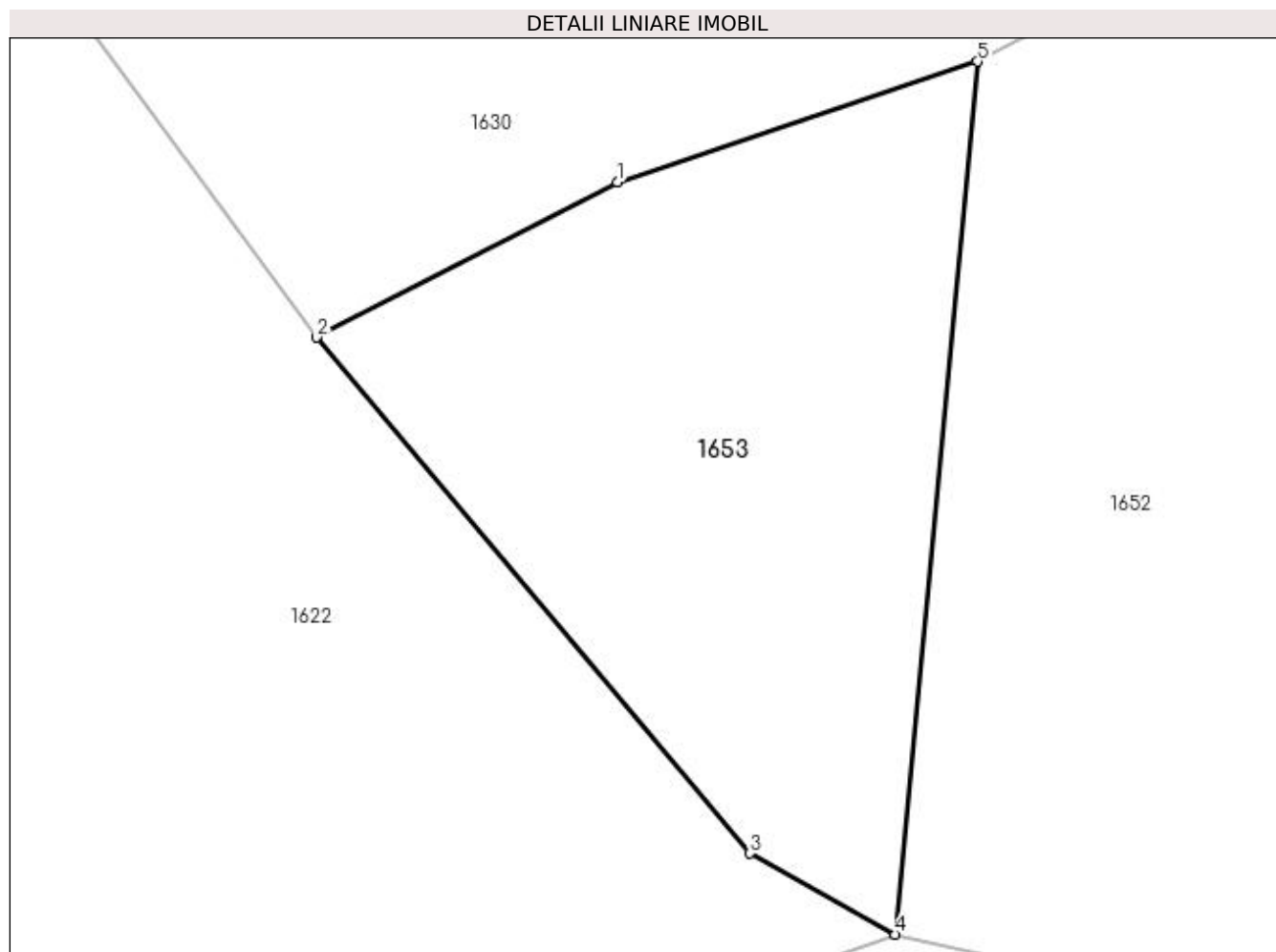
Inscrieri privind dezmembramintele dreptului de proprietate, drepturi reale de garanție și sarcini	Referințe
NU SUNT	

Anexa Nr. 1 La Partea I

Teren

Nr cadastral	Suprafața (mp)*	Observații / Referințe
	182	

* Suprafața este determinată în planul de proiecție Stereo 70.



Date referitoare la teren

Crt	Categorie folosință	Intra vilan	Suprafața (mp)	Tarla	Parcelă	Nr. topo	Observații / Referințe
1	pasune	DA	182	-	-	-	

Lungime Segmente

1) Valorile lungimilor segmentelor sunt obținute din proiecție în plan.

Punct început	X / Y	Punct sfârșit	X / Y	Lungime segment (** (m)
1	537.383,498 664.598,016	2	537.376,183 664.594,237	8.233
2	537.376,183 664.594,237	3	537.386,721 664.581,68	16.393
3	537.386,721 664.581,68	4	537.390,271 664.579,709	4.06
4	537.390,271 664.579,709	5	537.392,265 664.600,948	21.332
5	537.392,265 664.600,948	1	537.383,498 664.598,016	9.244

**** Lungimile segmentelor sunt determinate în planul de proiecție Stereo 70 și sunt rotunjite la 1 milimetru.**

***** Distanța dintre puncte este formată din segmente cumulate ce sunt mai mici decât valoarea 1 milimetru.**

**DATE DESPRE IMOBILUL NR. 1654**

Oficiul de Cadastru și Publicitate Imobiliară SUCEAVA
Biroul de Cadastru și Publicitate Imobiliară Campulung Moldovenesc

A. Partea I. Descrierea imobilului

TEREN Intravilan

Adresa: Loc. Pojorâta, Jud. Suceava, Loc numit Izvorul Giumalau

Nr. Crt	Nr cadastral Nr. topografic	Suprafața* (mp)	Observații / Referințe
A1	30659	89	Sector cadastral:70 Teren neimprejmuit; Provenit din CF 30659, nr. cad. 30659

B. Partea II. Proprietari și acte

Inscrieri privitoare la dreptul de proprietate și alte drepturi reale		Referințe
18081 / 08/11/2021		
Act Notarial nr. Aut.1484, din 06/11/2021 emis de Catargiu TUDOR-MARIAN;		
B1	Intabulare, drept de PROPRIETATE, ca bun comun, dobandit prin Conventie, cota actuala 1/1 1) TURCU DANIEL-CONSTANTIN 2) TURCU MONICA	A1

C. Partea III. SARCINI .

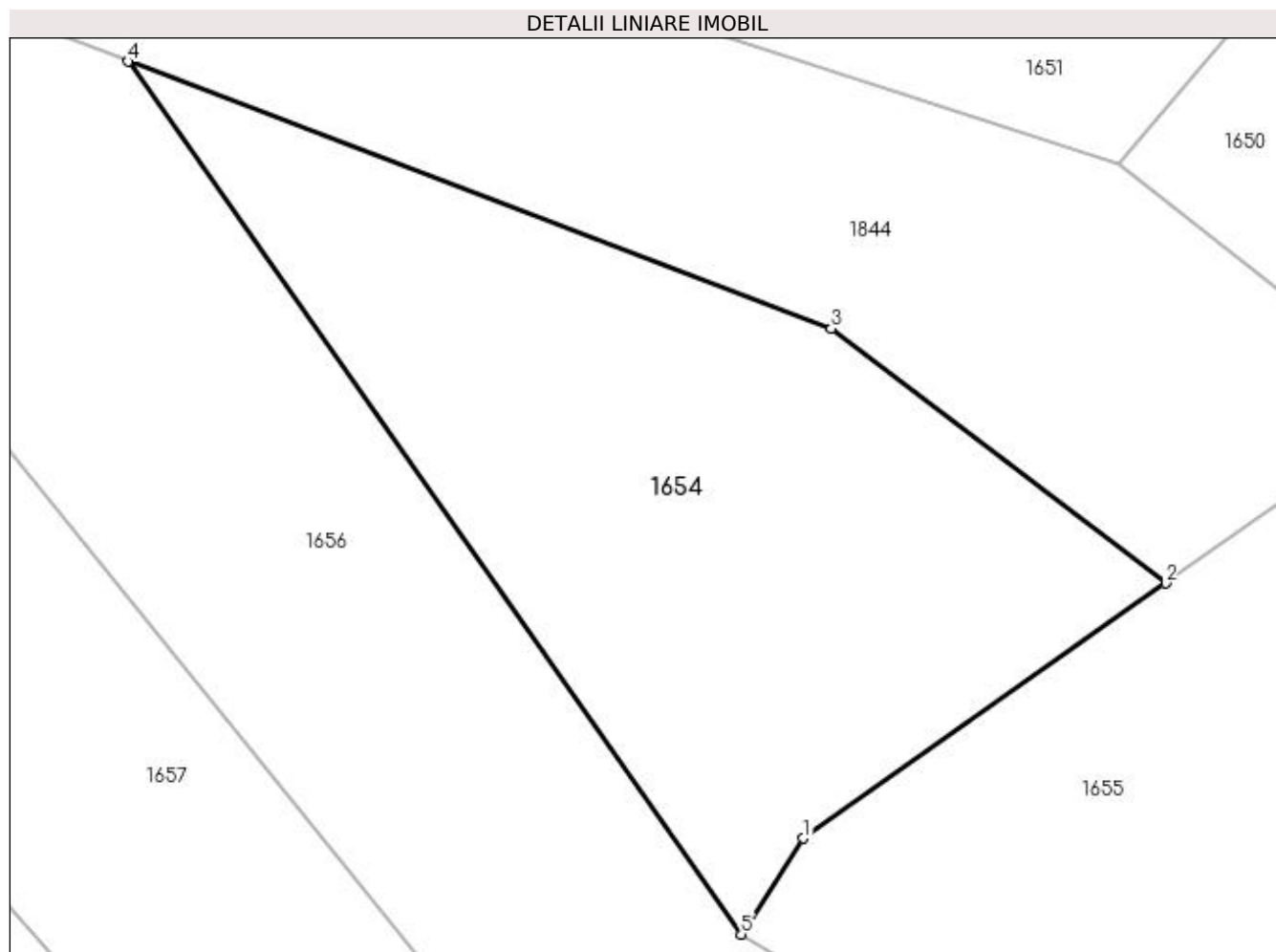
Inscrieri privind dezmembramintele dreptului de proprietate, drepturi reale de garanție și sarcini	Referințe
NU SUNT	

Anexa Nr. 1 La Partea I

Teren

Nr cadastral	Suprafața (mp)*	Observații / Referințe
30659	89	Provenit din CF 30659, nr. cad. 30659

* Suprafața este determinată în planul de proiecție Stereo 70.



Date referitoare la teren

Crt	Categorie folosință	Intra vilan	Suprafața (mp)	Tarla	Parcelă	Nr. topo	Observații / Referințe
1	pasune	DA	89	-	-	-	

Lungime Segmente

1) Valorile lungimilor segmentelor sunt obținute din proiecție în plan.

Punct început	X / Y	Punct sfârșit	X / Y	Lungime segment (** (m)
1	537.416,492 664.554,338	2	537.422,465 664.558,544	7.305
2	537.422,465 664.558,544	3	537.416,948 664.562,742	6.933
3	537.416,948 664.562,742	4	537.405,358 664.567,144	12.398
4	537.405,358 664.567,144	5	537.415,468 664.552,756	17.585
5	537.415,468 664.552,756	1	537.416,492 664.554,338	1.884

**** Lungimile segmentelor sunt determinate în planul de proiecție Stereo 70 și sunt rotunjite la 1 milimetru.**

***** Distanța dintre puncte este formată din segmente cumulate ce sunt mai mici decât valoarea 1 milimetru.**

**DATE DESPRE IMOBILUL NR. 1655**

Oficiul de Cadastru și Publicitate Imobiliară SUCEAVA
Biroul de Cadastru și Publicitate Imobiliară Campulung Moldovenesc

A. Partea I. Descrierea imobilului

TEREN Necunoscut

Adresa: Loc. Pojorâta, Jud. Suceava, Loc numit Izvorul Giumalau

Nr. Crt	Nr cadastral Nr. topografic	Suprafața* (mp)	Observații / Referințe
A1	31315	1.440	Sector cadastral:70 Teren neimprejmuț; Provenit din CF 31315, nr. cad. 31315

B. Partea II. Proprietari și acte

Inscrieri privitoare la dreptul de proprietate și alte drepturi reale		Referințe
1158 / 26/01/2023		
Act Notarial nr. 170, din 25/01/2023 emis de Rotaru Dorina;		
B1	Intabulare, drept de PROPRIETATE cu titlu de cumparare, dobandit prin Conventie, cota actuala 1/1 1) S.C."RESINA POLIPEX"SRL, CIF:22269671	A1

C. Partea III. SARCINI .

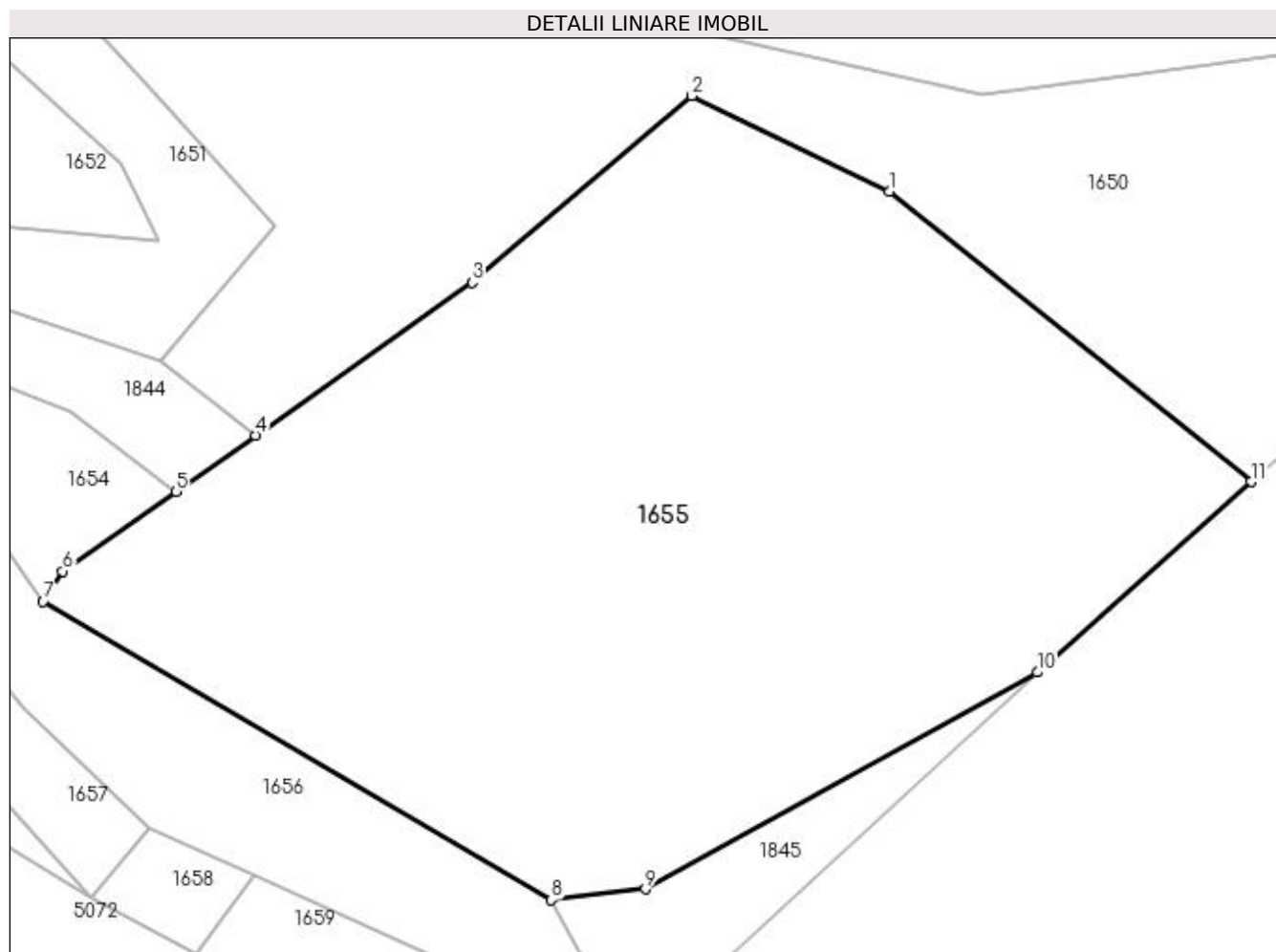
Inscrieri privind dezmembramintele dreptului de proprietate, drepturi reale de garanție și sarcini	Referințe
NU SUNT	

Anexa Nr. 1 La Partea I

Teren

Nr cadastral	Suprafața (mp)*	Observații / Referințe
31315	1.440	Provenit din CF 31315, nr. cad. 31315

* Suprafața este determinată în planul de proiecție Stereo 70.



Date referitoare la teren

Crt	Categorie folosință	Intra vilan	Suprafața (mp)	Tarla	Parcelă	Nr. topo	Observații / Referințe
1	pasune	DA	1.031	-	-	-	
2	pasune	NU	409	-	-	-	

Lungime Segmente

1) Valorile lungimilor segmentelor sunt obținute din proiecție în plan.

Punct început	X / Y	Punct sfârșit	X / Y	Lungime segment (** (m)
1	537.460,147 664.574,381	2	537.449,715 664.579,424	11.587
2	537.449,715 664.579,424	3	537.438,12 664.569,566	15.219
3	537.438,12 664.569,566	4	537.426,682 664.561,512	13.989
4	537.426,682 664.561,512	5	537.422,465 664.558,544	5.157

Punct început	X / Y	Punct sfârșit	X / Y	Lungime segment (** (m)
5	537.422,465 664.558,544	6	537.416,492 664.554,338	7.305
6	537.416,492 664.554,338	7	537.415,468 664.552,756	1.884
7	537.415,468 664.552,756	8	537.442,3 664.536,982	31.125
8	537.442,3 664.536,982	9	537.447,26 664.537,56	4.994
9	537.447,26 664.537,56	10	537.467,95 664.549,0	23.642
10	537.467,95 664.549,0	11	537.479,245 664.559,053	15.121
11	537.479,245 664.559,053	1	537.460,147 664.574,381	24.488

** Lungimile segmentelor sunt determinate în planul de proiecție Stereo 70 și sunt rotunjite la 1 milimetru.

*** Distanța dintre puncte este formată din segmente cumulate ce sunt mai mici decât valoarea 1 milimetru.

**DATE DESPRE IMOBILUL NR. 1656**

Oficiul de Cadastru și Publicitate Imobiliară SUCEAVA
Biroul de Cadastru și Publicitate Imobiliară Campulung Moldovenesc

A. Partea I. Descrierea imobilului

TEREN Intravilan

Adresa: Loc. Pojorâta, Jud. Suceava, Loc numit Izvorul Giumalau

Nr. Crt	Nr cadastral Nr. topografic	Suprafața* (mp)	Observații / Referințe
A1	30657	336	Sector cadastral:70 Teren neimprejmuit; Provenit din CF 30657, nr. cad. 30657

B. Partea II. Proprietari și acte

Inscrieri privitoare la dreptul de proprietate și alte drepturi reale		Referințe
18080 / 08/11/2021		
Act Notarial nr. Aut.1484, din 06/11/2021 emis de Catargiu TUDOR-MARIAN;		
B1	Intabulare, drept de PROPRIETATE, ca bun comun, dobandit prin Conventie, cota actuala 1/1 1) TURCU DANIEL-CONSTANTIN 2) TURCU MONICA	A1

C. Partea III. SARCINI .

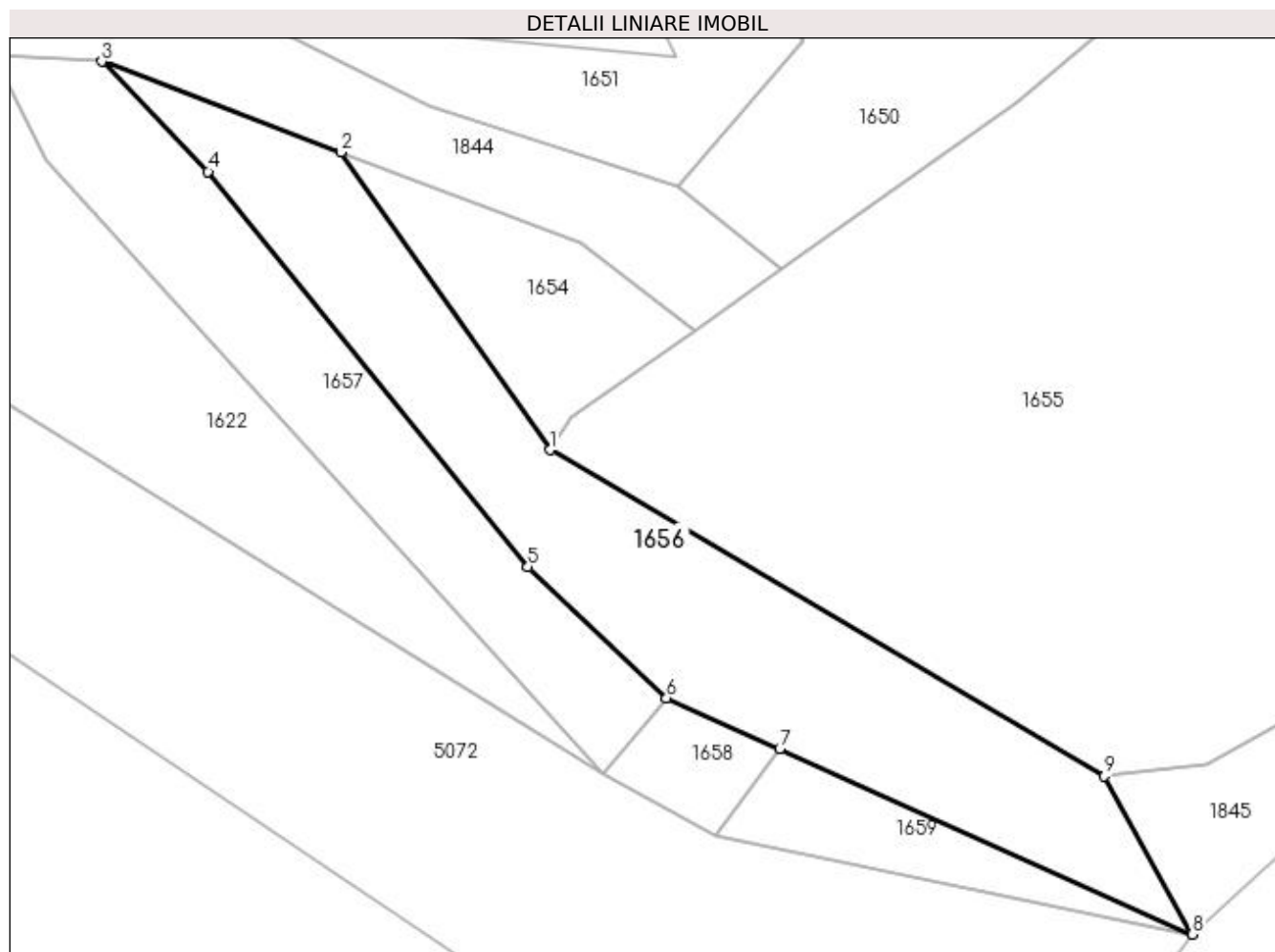
Inscrieri privind dezmembramintele dreptului de proprietate, drepturi reale de garanție și sarcini	Referințe
NU SUNT	

Anexa Nr. 1 La Partea I

Teren

Nr cadastral	Suprafața (mp)*	Observații / Referințe
30657	336	Provenit din CF 30657, nr. cad. 30657

* Suprafața este determinată în planul de proiecție Stereo 70.



Date referitoare la teren

Crt	Categorie folosință	Intra vilan	Suprafața (mp)	Tarla	Parcelă	Nr. topo	Observații / Referințe
1	pașune	DA	336	-	-	-	

Lungime Segmente

1) Valorile lungimilor segmentelor sunt obținute din proiecție în plan.

Punct început	X / Y	Punct sfârșit	X / Y	Lungime segment (** (m)
1	537.415,468 664.552,756	2	537.405,358 664.567,144	17.585
2	537.405,358 664.567,144	3	537.393,795 664.571,537	12.369
3	537.393,795 664.571,537	4	537.398,935 664.566,221	7.395
4	537.398,935 664.566,221	5	537.414,413 664.547,103	24.598
5	537.414,413 664.547,103	6	537.421,116 664.540,76	9.228

Punct început	X / Y	Punct sfârșit	X / Y	Lungime segment (** (m)
6	537.421,116 664.540,76	7	537.426,589 664.538,3	6.0
7	537.426,589 664.538,3	8	537.446,555 664.529,329	21.889
8	537.446,555 664.529,329	9	537.442,3 664.536,982	8.756
9	537.442,3 664.536,982	1	537.415,468 664.552,756	31.125

** Lungimile segmentelor sunt determinate în planul de proiecție Stereo 70 și sunt rotunjite la 1 milimetru.

*** Distanța dintre puncte este formată din segmente cumulate ce sunt mai mici decât valoarea 1 milimetru.

**DATE DESPRE IMOBILUL NR. 1657**

Oficiul de Cadastru și Publicitate Imobiliară SUCEAVA
 Biroul de Cadastru și Publicitate Imobiliară Campulung Moldovenesc

A. Partea I. Descrierea imobilului

TEREN Intravilan

Adresa: Loc. Pojorâta, Jud. Suceava, Loc numit Izvorul Giumalau

Nr. Crt	Nr cadastral Nr. topografic	Suprafața* (mp)	Observații / Referințe
A1	30654	207	Sector cadastral:70 Teren neimprejmuit; Provenit din CF 30654, nr. cad. 30654

B. Partea II. Proprietari și acte

Inscrieri privitoare la dreptul de proprietate și alte drepturi reale		Referințe
18082 / 08/11/2021		
Act Notarial nr. Aut.1484, din 06/11/2021 emis de Catargiu TUDOR-MARIAN;		
B1	Intabulare, drept de PROPRIETATEca bun comun, dobandit prin Conventie, cota actuala 1/1 1) TURCU DANIEL-CONSTANTIN 2) TURCU MONICA	A1

C. Partea III. SARCINI .

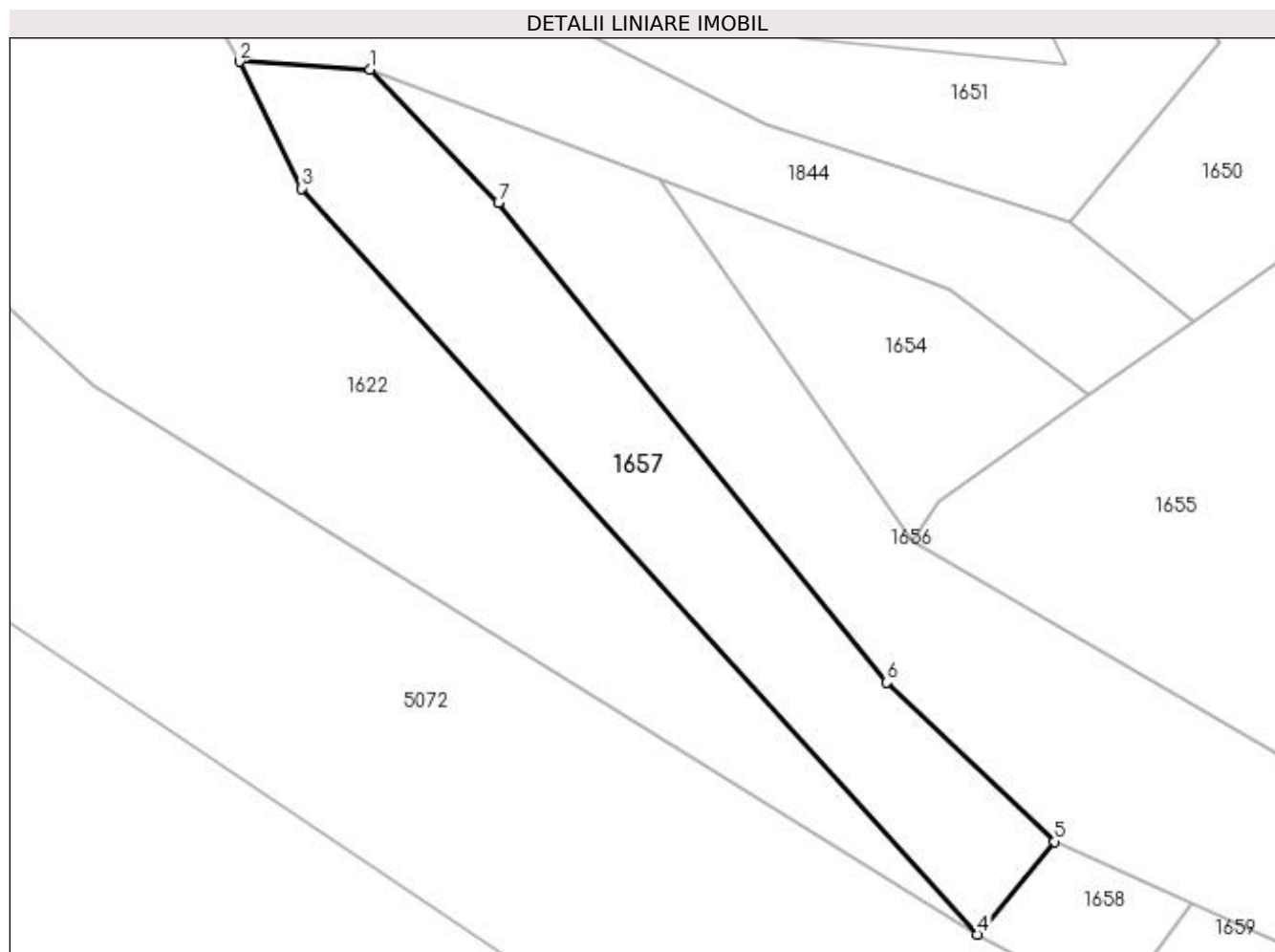
Inscrieri privind dezmembramintele dreptului de proprietate, drepturi reale de garanție și sarcini	Referințe
NU SUNT	

Anexa Nr. 1 La Partea I

Teren

Nr cadastral	Suprafața (mp)*	Observații / Referințe
30654	207	Provenit din CF 30654, nr. cad. 30654

* Suprafața este determinată în planul de proiecție Stereo 70.



Date referitoare la teren

Crt	Categorie folosință	Intra vilan	Suprafața (mp)	Tarla	Parcelă	Nr. topo	Observații / Referințe
1	pasune	DA	207	-	-	-	

Lungime Segmente

1) Valorile lungimilor segmentelor sunt obținute din proiecție în plan.

Punct început	X / Y	Punct sfârșit	X / Y	Lungime segment (** (m)
1	537.393,795 664.571,537	2	537.388,602 664.571,846	5.202
2	537.388,602 664.571,846	3	537.391,068 664.566,792	5.624
3	537.391,068 664.566,792	4	537.418,031 664.537,062	40.136
4	537.418,031 664.537,062	5	537.421,116 664.540,76	4.816
5	537.421,116 664.540,76	6	537.414,413 664.547,103	9.228

Punct început	X / Y	Punct sfârșit	X / Y	Lungime segment (** (m)
6	537.414,413 664.547,103	7	537.398,935 664.566,221	24.598
7	537.398,935 664.566,221	1	537.393,795 664.571,537	7.395

** Lungimile segmentelor sunt determinate în planul de proiecție Stereo 70 și sunt rotunjite la 1 milimetru.

*** Distanța dintre puncte este formată din segmente cumulate ce sunt mai mici decât valoarea 1 milimetru.

**DATE DESPRE IMOBILUL NR. 1658**

Oficiul de Cadastru și Publicitate Imobiliară SUCEAVA
Biroul de Cadastru și Publicitate Imobiliară Campulung Moldovenesc

A. Partea I. Descrierea imobilului

TEREN Intravilan

Adresa: Loc. Pojorâta, Jud. Suceava, Loc numit Izvorul Giumalau

Nr. Crt	Nr cadastral Nr. topografic	Suprafața* (mp)	Observații / Referințe
A1	30655	30	Sector cadastral:70 Teren neimprejmuit; Provenit din CF 30655, nr. cad. 30655

B. Partea II. Proprietari și acte

Inscrieri privitoare la dreptul de proprietate și alte drepturi reale		Referințe
302 / 13/01/2012		
Act Notarial nr. 53, din 10/01/2012 emis de BNP DORINA ROTARU;		
B1	Intabulare, drept de PROPRIETATE, dobandit prin Conventie, cota actuala 1/1 1) CODREANU IOAN-BOGDAN 2) CODREANU-IONESCU PAULA	A1

C. Partea III. SARCINI .

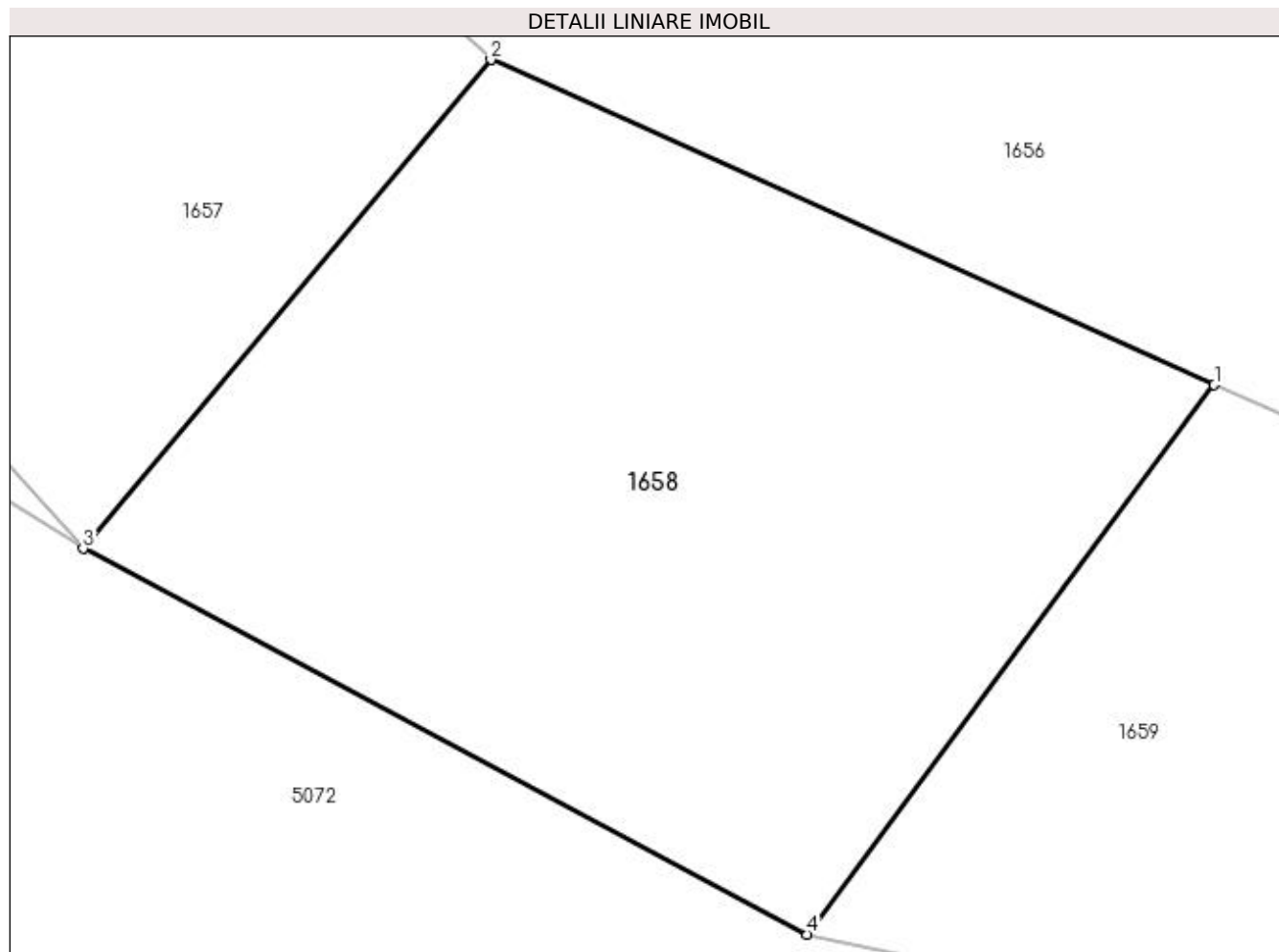
Inscrieri privind dezmembramintele dreptului de proprietate, drepturi reale de garanție și sarcini	Referințe
NU SUNT	

Anexa Nr. 1 La Partea I

Teren

Nr cadastral	Suprafața (mp)*	Observații / Referințe
30655	30	Provenit din CF 30655, nr. cad. 30655

* Suprafața este determinată în planul de proiecție Stereo 70.



Date referitoare la teren

Crt	Categorie folosință	Intravilan	Suprafața (mp)	Tarla	Parcelă	Nr. topo	Observații / Referințe
1	pasune	DA	30	-	-	-	

Lungime Segmente

1) Valorile lungimilor segmentelor sunt obținute din proiecție în plan.

Punct început	X / Y	Punct sfârșit	X / Y	Lungime segment (** (m)
1	537.426,589 664.538,3	2	537.421,116 664.540,76	6.0
2	537.421,116 664.540,76	3	537.418,031 664.537,062	4.816
3	537.418,031 664.537,062	4	537.423,511 664.534,144	6.208
4	537.423,511 664.534,144	1	537.426,589 664.538,3	5.172

**** Lungimile segmentelor sunt determinate în planul de proiecție Stereo 70 și sunt rotunjite la 1 milimetru.**

***** Distanța dintre puncte este formată din segmente cumulate ce sunt mai mici decât valoarea 1 milimetru.**

**DATE DESPRE IMOBILUL NR. 1659**

Oficiul de Cadastru și Publicitate Imobiliară SUCEAVA
Biroul de Cadastru și Publicitate Imobiliară Campulung Moldovenesc

A. Partea I. Descrierea imobilului

TEREN Intravilan

Adresa: Loc. Pojorâta, Jud. Suceava, Loc numit Izvorul Giumalau

Nr. Crt	Nr cadastral Nr. topografic	Suprafața* (mp)	Observații / Referințe
A1	30656	55	Sector cadastral:70 Teren neimprejmuț; Provenit din CF 30656, nr. cad. 30656

B. Partea II. Proprietari și acte

Inscrieri privitoare la dreptul de proprietate și alte drepturi reale		Referințe
9476 / 03/07/2017		
Act Notarial nr. 755, din 01/07/2017 emis de Catargiu TUDOR-MARIAN;		
B1	Intabulare, drept de PROPRIETATE, ca bun propriu, dobandit prin Conventie, cota actuala 1/1 1) PORCILESCU TATIANA	A1

C. Partea III. SARCINI .

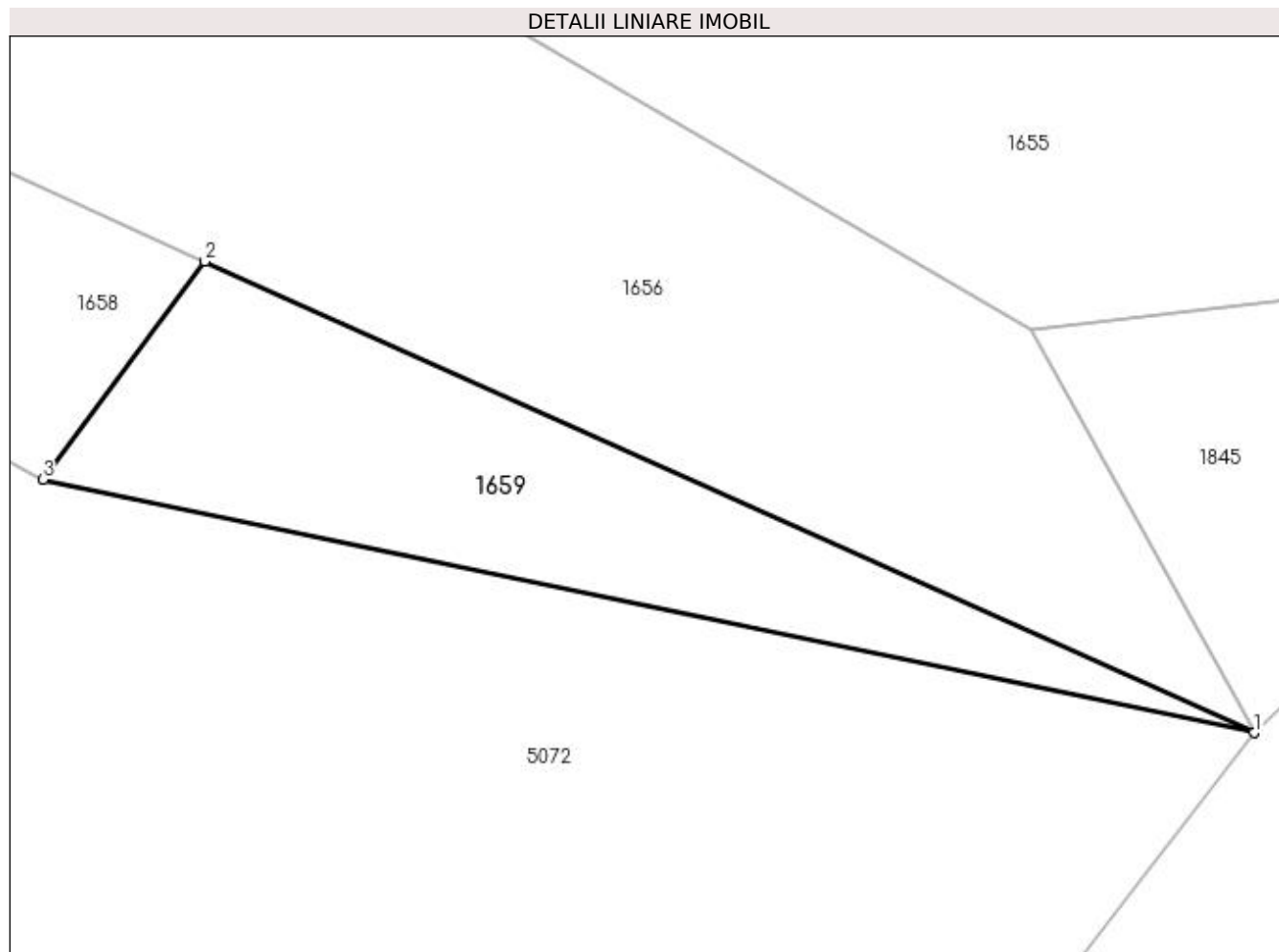
Inscrieri privind dezmembramintele dreptului de proprietate, drepturi reale de garanție și sarcini	Referințe
NU SUNT	

Anexa Nr. 1 La Partea I

Teren

Nr cadastral	Suprafața (mp)*	Observații / Referințe
30656	55	Provenit din CF 30656, nr. cad. 30656

* Suprafața este determinată în planul de proiecție Stereo 70.



Date referitoare la teren

Crt	Categorie folosință	Intravilan	Suprafața (mp)	Tarla	Parcelă	Nr. topo	Observații / Referințe
1	pasune	DA	55	-	-	-	

Lungime Segmente

1) Valorile lungimilor segmentelor sunt obținute din proiecție în plan.

Punct început	X / Y	Punct sfârșit	X / Y	Lungime segment (** (m))
1	537.446,555 664.529,329	2	537.426,589 664.538,3	21.889
2	537.426,589 664.538,3	3	537.423,511 664.534,144	5.172
3	537.423,511 664.534,144	1	537.446,555 664.529,329	23.542

** Lungimile segmentelor sunt determinate în planul de proiecție Stereo 70 și sunt rotunjite la 1 milimetru.

*** Distanța dintre puncte este formată din segmente cumulate ce sunt mai mici decât valoarea 1 milimetru.

**DATE DESPRE IMOBILUL NR. 1660**

Oficiul de Cadastru și Publicitate Imobiliară SUCEAVA
Biroul de Cadastru și Publicitate Imobiliară Campulung Moldovenesc

A. Partea I. Descrierea imobilului

TEREN Intravilan

Adresa: Loc. Pojorâta, Jud. Suceava, Loc numit Izvorul Giumalau

Nr. Crt	Nr cadastral Nr. topografic	Suprafața* (mp)	Observații / Referințe
A1		758	Sector cadastral:71 Teren neimprejmuit;

B. Partea II. Proprietari și acte

Inscrieri privitoare la dreptul de proprietate și alte drepturi reale		Referințe
1660 / 30/10/2022		
Act Normativ nr. Lege nr. 7, din 13/03/1996 emis de Parlamentul României;		
B1	Inscrierea provizorie, drept de PROPRIETATE, dobandit prin Lege, cota actuala 1/1 1) COMUNA POJORÂTA, CIF:4441425	A1

C. Partea III. SARCINI .

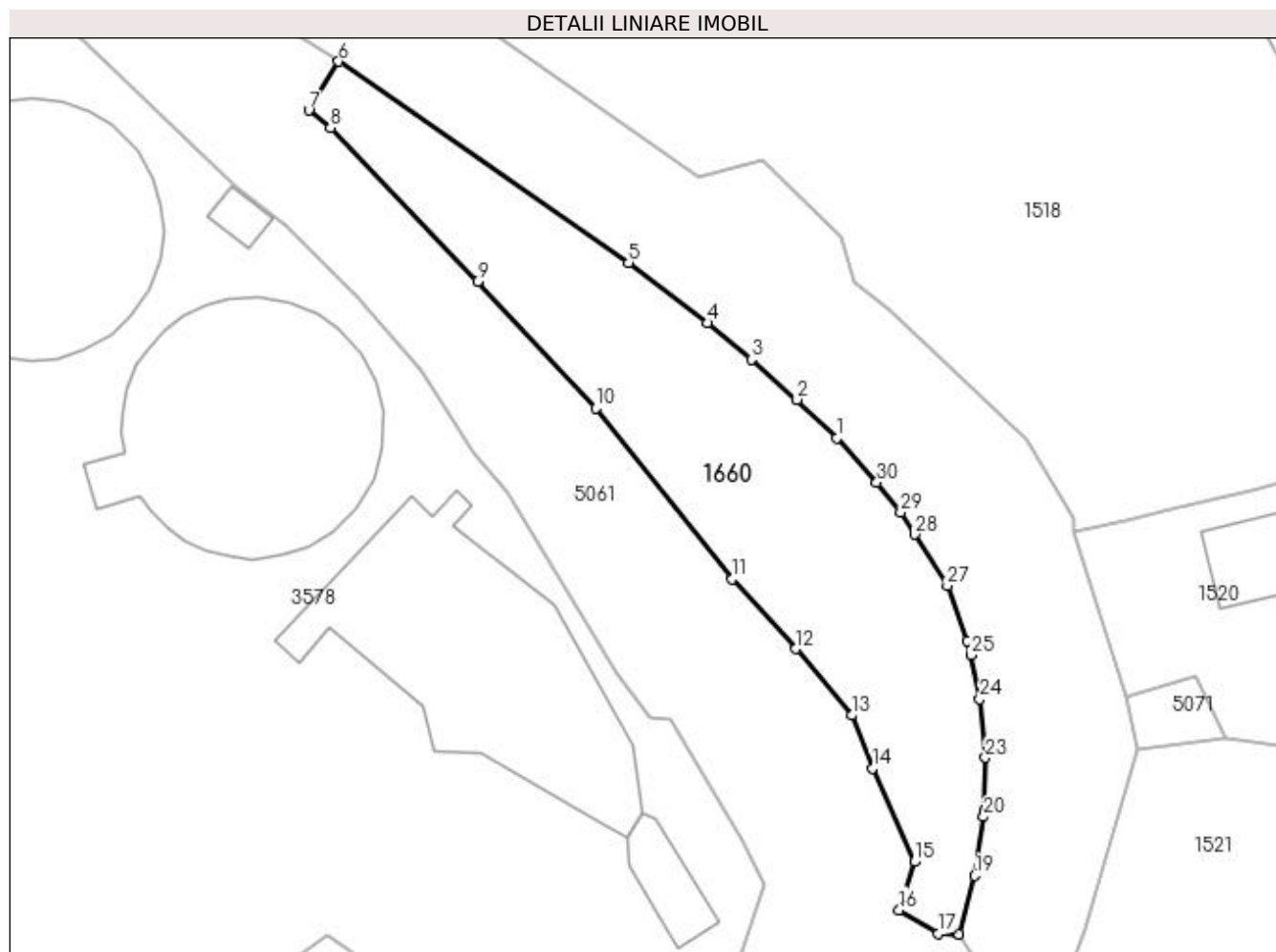
Inscrieri privind dezmembramintele dreptului de proprietate, drepturi reale de garanție și sarcini	Referințe
NU SUNT	

Anexa Nr. 1 La Partea I

Teren

Nr cadastral	Suprafața (mp)*	Observații / Referințe
	758	

* Suprafața este determinată în planul de proiecție Stereo 70.



Date referitoare la teren

Crt	Categorie folosință	Intravilan	Suprafața (mp)	Tarla	Parcelă	Nr. topo	Observații / Referințe
1	faneata	DA	758	-	-	-	

Lungime Segmente

1) Valorile lungimilor segmentelor sunt obținute din proiecție în plan.

Punct început	X / Y	Punct sfârșit	X / Y	Lungime segment (** (m)
1	536.486,25 666.633,073	2	536.483,219 666.635,996	4.211
3	536.479,743 666.639,051	4	536.476,38 666.641,831	4.363
5	536.470,368 666.646,437	6	536.448,256 666.661,763	26.904
7	536.445,985 666.658,049	8	536.447,636 666.656,707	2.128
9	536.458,85 666.644,991	10	536.467,861 666.635,335	13.207

Punct început	X / Y	Punct sfârșit	X / Y	Lungime segment (** (m)
2	536.483,219 666.635,996	3	536.479,743 666.639,051	4.628
4	536.476,38 666.641,831	5	536.470,368 666.646,437	7.574
6	536.448,256 666.661,763	7	536.445,985 666.658,049	4.353
8	536.447,636 666.656,707	9	536.458,85 666.644,991	16.218
10	536.467,861 666.635,335	11	536.478,284 666.622,334	16.663

Punct început	X / Y	Punct sfârșit	X / Y	Lungime segment (** (m)	Punct început	X / Y	Punct sfârșit	X / Y	Lungime segment (** (m)
11	536.478,284 666.622,334	12	536.483,137 666.616,99	7.219	12	536.483,137 666.616,99	13	536.487,371 666.611,931	6.597
13	536.487,371 666.611,931	14	536.488,991 666.607,9	4.344	14	536.488,991 666.607,9	15	536.492,159 666.600,778	7.795
15	536.492,159 666.600,778	16	536.490,997 666.597,109	3.849	16	536.490,997 666.597,109	17	536.494,0 666.595,306	3.503
17	536.494,0 666.595,306	18	536.495,584 666.595,239	1.585	18	536.495,584 666.595,239	19	536.496,752 666.599,717	4.628
19	536.496,752 666.599,717	20	536.497,442 666.604,209	4.545	20	536.497,442 666.604,209	21	536.497,465 666.604,463	0.255
21	536.497,465 666.604,463	22	536.497,481 666.604,663	0.201	22	536.497,481 666.604,663	23	536.497,582 666.608,704	4.042
23	536.497,582 666.608,704	24	536.497,161 666.613,181	4.497	24	536.497,161 666.613,181	25	536.496,467 666.616,538	3.428
25	536.496,467 666.616,538	26	536.496,185 666.617,571	1.071	26	536.496,185 666.617,571	27	536.494,669 666.621,805	4.497
27	536.494,669 666.621,805	28	536.492,185 666.625,722	4.638	28	536.492,185 666.625,722	29	536.491,117 666.627,415	2.002
29	536.491,117 666.627,415	30	536.489,297 666.629,68	2.906	30	536.489,297 666.629,68	1	536.486,25 666.633,073	4.56

** Lungimile segmentelor sunt determinate în planul de proiecție Stereo 70 și sunt rotunjite la 1 milimetru.

*** Distanța dintre puncte este formată din segmente cumulate ce sunt mai mici decât valoarea 1 milimetru.

**DATE DESPRE IMOBILUL NR. 1661**

Oficiul de Cadastru și Publicitate Imobiliară SUCEAVA
Biroul de Cadastru și Publicitate Imobiliară Campulung Moldovenesc

A. Partea I. Descrierea imobilului

TEREN Intravilan

Adresa: Loc. Pojorâta, Jud. Suceava, Loc numit Izvorul Giumalau

Nr. Crt	Nr cadastral Nr. topografic	Suprafața* (mp)	Observații / Referințe
A1		167	Sector cadastral:72 Teren neimprejmit;

B. Partea II. Proprietari și acte

Inscrieri privitoare la dreptul de proprietate și alte drepturi reale		Referințe
1661 / 29/10/2022		
Act Normativ nr. Lege nr. 7, din 12/03/1996 emis de Parlamentul României;		
B1	Intabulare, drept de PROPRIETATE, dobândit prin Lege, cota actuala 1/1 1) NEIDENTIFICAT NEIDENTIFICAT	A1
Act Administrativ nr. Adeverință nr. 624, din 23/10/2022 emis de Primăria Comunei Pojorâta;		
B2	Se notează posesia faptică în favoarea lui 1) GRIGOREAN DUMITRU	A1

C. Partea III. SARCINI .

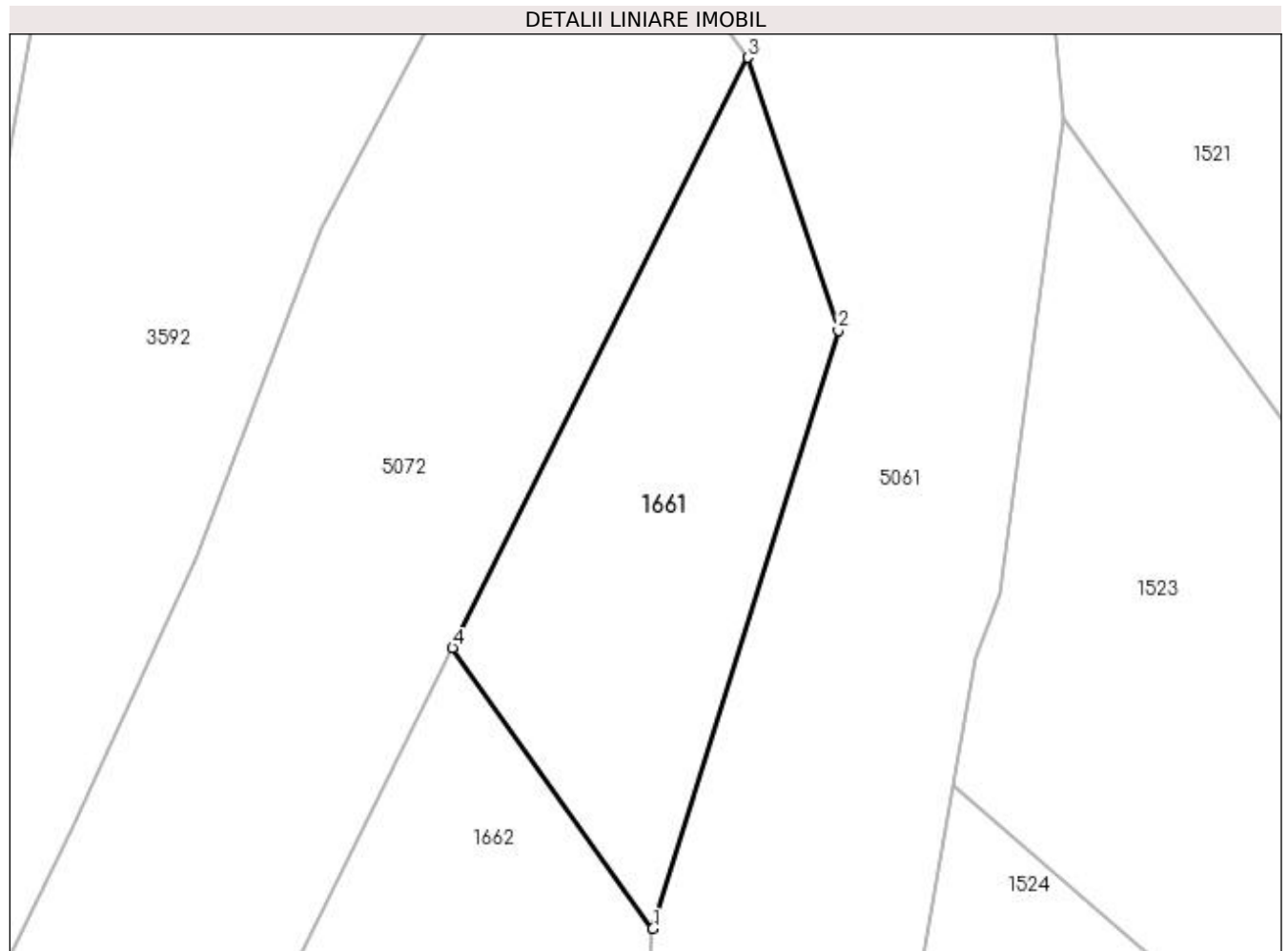
Inscrieri privind dezmembramintele dreptului de proprietate, drepturi reale de garanție și sarcini	Referințe
NU SUNT	

Anexa Nr. 1 La Partea I

Teren

Nr cadastral	Suprafața (mp)*	Observații / Referințe
	167	

* Suprafața este determinată în planul de proiecție Stereo 70.



Date referitoare la teren

Crt	Categorie folosință	Intra vilan	Suprafața (mp)	Tarla	Parcelă	Nr. topo	Observații / Referințe
1	faneata	DA	167	-	-	-	

Lungime Segmente

1) Valorile lungimilor segmentelor sunt obținute din proiecție în plan.

Punct început	X / Y	Punct sfârșit	X / Y	Lungime segment (** (m)
1	536.489,875 666.540,957	2	536.496,001 666.560,692	20.664
2	536.496,001 666.560,692	3	536.493,005 666.569,695	9.488
3	536.493,005 666.569,695	4	536.483,256 666.550,229	21.771
4	536.483,256 666.550,229	1	536.489,875 666.540,957	11.392

**** Lungimile segmentelor sunt determinate în planul de proiecție Stereo 70 și sunt rotunjite la 1 milimetru.**

***** Distanța dintre puncte este formată din segmente cumulate ce sunt mai mici decât valoarea 1 milimetru.**

**DATE DESPRE IMOBILUL NR. 1662**

Oficiul de Cadastru și Publicitate Imobiliară SUCEAVA
Biroul de Cadastru și Publicitate Imobiliară Campulung Moldovenesc

A. Partea I. Descrierea imobilului

TEREN Intravilan

Adresa: Loc. Pojorâta, Str Izvorul Giumalău, Nr. 159, Jud. Suceava

Nr. Crt	Nr cadastral Nr. topografic	Suprafața* (mp)	Observații / Referințe
A1	30323	7.751	Sector cadastral:72 Teren neimpregmuit; Provenit din CF 30323, nr. cad. 30323, CF 30275, nr. top. 859-2282/2-2283/11

Construcții

Crt	Nr cadastral Nr. topografic	Adresa	Observații / Referințe
A1.1		Loc. Pojorâta, Str Izvorul Giumalău, Nr. 159, Jud. Suceava	Nr. niveluri:3; S. construita la sol:197 mp; S. construita desfasurata:384 mp; Casă de locuit, constructie D+P+M din zidarie, din 2013
A1.2		Loc. Pojorâta, Str Izvorul Giumalău, Nr. 159, Jud. Suceava	Nr. niveluri:1; S. construita la sol:142 mp; S. construita desfasurata:142 mp; Anexă, P, constructie din zidarie si lemn, din 2021
A1.3		Loc. Pojorâta, Str Izvorul Giumalău, Nr. 159, Jud. Suceava	Nr. niveluri:1; S. construita la sol:31 mp; S. construita desfasurata:31 mp; Anexă, P, constructie din lemn, din 2021
A1.4		Loc. Pojorâta, Str Izvorul Giumalău, Nr. 159, Jud. Suceava	Nr. niveluri:1; S. construita la sol:201 mp; S. construita desfasurata:201 mp; Anexă, P, constructie din termopanouri, din 2021

B. Partea II. Proprietari și acte

Inscrieri privitoare la dreptul de proprietate și alte drepturi reale		Referințe
4577 / 07/08/2009		
Act Notarial nr. 1686, din 06/08/2009 emis de BNP DORINA ROTARU;		
B1	Intabulare, drept de PROPRIETATE, dobandit prin Conventie, cota actuala 1/1 1) POIENARI CONSTANTIN 2) POIENARI FELICIA	A1
3751 / 09/03/2021		
Act Administrativ nr. 1157, din 03/03/2021 emis de Primaria Pojorata;		
B2	Intabulare, drept de PROPRIETATE, dobandit prin Construire, cota actuala 1/1 1) POIENARI CONSTANTIN 2) POIENARI FELICIA	A1.1
9289 / 16/06/2021		
Act Administrativ nr. 3124, din 15/06/2021 emis de Primaria Pojorata;		
B3	Intabulare, drept de PROPRIETATE, dobandit prin Construire, cota actuala 1/1 1) POIENARI CONSTANTIN 2) POIENARI FELICIA	A1.2, A1.3
Act Administrativ nr. 3130, din 15/06/2021 emis de Primaria Pojorata;		
B4	Intabulare, drept de PROPRIETATE, dobandit prin Construire, cota actuala 1/1 1) POIENARI FELICIA 2) POIENARI CONSTANTIN	A1.4

C. Partea III. SARCINI .

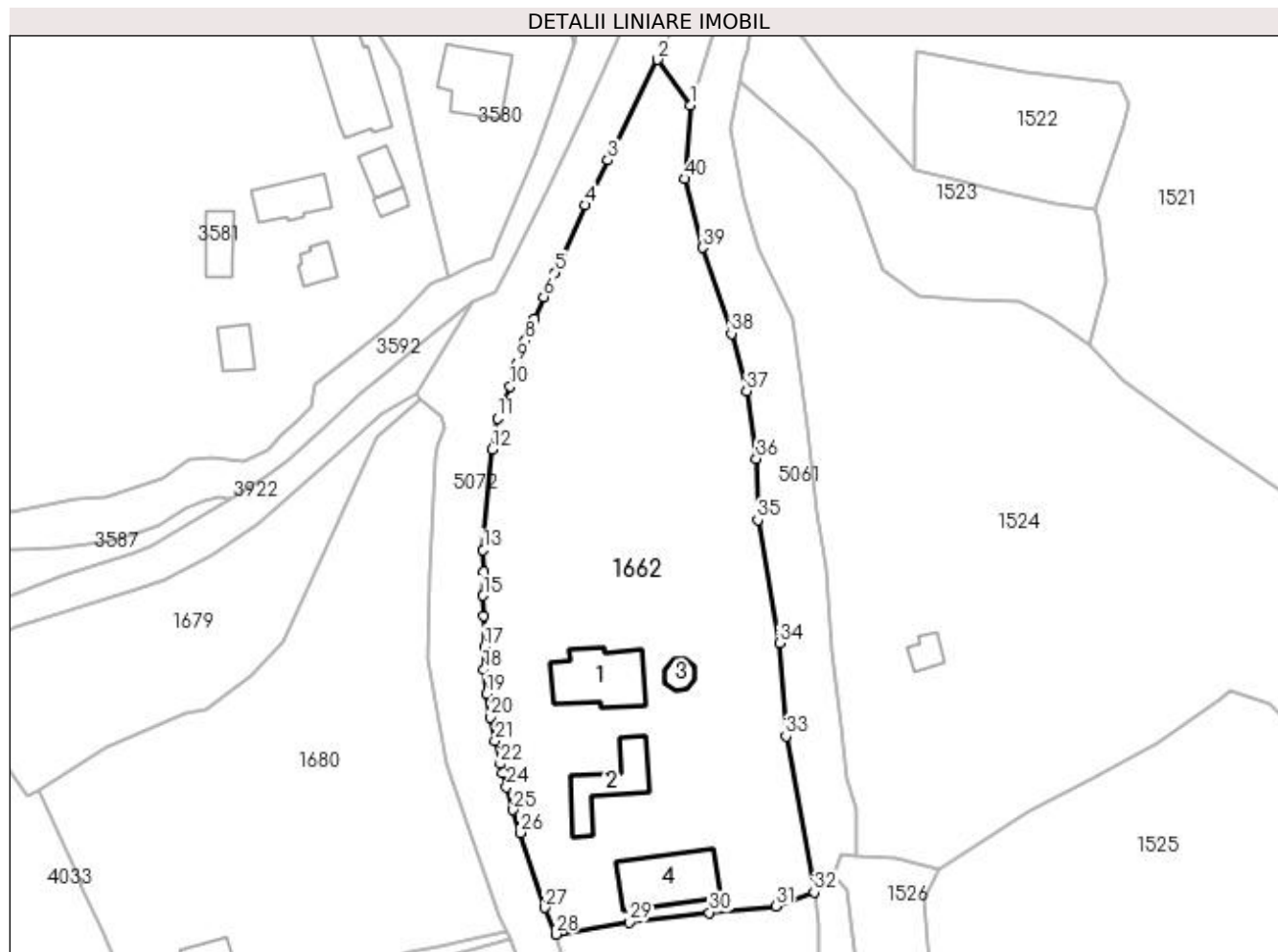
Inscrieri privind dezmembramintele dreptului de proprietate, drepturi reale de garanție și sarcini	Referințe
NU SUNT	

Anexa Nr. 1 La Partea I

Teren

Nr cadastral	Suprafața (mp)*	Observații / Referințe
30323	7.751	Provenit din CF 30323, nr. cad. 30323, CF 30275, nr. top. 859-2282/2-2283/11

* Suprafața este determinată în planul de proiecție Stereo 70.



Date referitoare la teren

Crt	Categorie folosință	Intra vilan	Suprafața (mp)	Tarla	Parcelă	Nr. topo	Observații / Referințe
1	curți construcții	DA	1.947	-	-	-	
2	faneata	DA	5.804	-	-	-	

Date referitoare la construcții

Crt	Număr	Destinație construcție	Supraf. (mp)	Situație juridică	Observații / Referințe
A1.1		construcții de locuințe	197	Cu acte	Nr. niveluri:3; S. construită la sol:197 mp; S. construită desfasurată:384 mp; Casă de locuit, construcție D+P+M din zidărie, din 2013
A1.2		construcții anexa	142	Cu acte	Nr. niveluri:1; S. construită la sol:142 mp; S. construită desfasurată:142 mp; Anexă, P, construcție din zidărie și lemn, din 2021
A1.3		construcții anexa	31	Cu acte	Nr. niveluri:1; S. construită la sol:31 mp; S. construită desfasurată:31 mp; Anexă, P, construcție din lemn, din 2021
A1.4		construcții anexa	201	Cu acte	Nr. niveluri:1; S. construită la sol:201 mp; S. construită desfasurată:201 mp; Anexă, P, construcție din termopanouri, din 2021

Lungime Segmente

1) Valorile lungimilor segmentelor sunt obținute din proiecție în plan.

Punct început	X / Y	Punct sfârșit	X / Y	Lungime segment (** (m)
1	536.489,875 666.540,957	2	536.483,256 666.550,229	11.392
3	536.473,131 666.529,875	4	536.468,587 666.520,742	10.201
5	536.462,443 666.507,045	6	536.460,115 666.502,157	5.414
7	536.458,186 666.497,71	8	536.456,407 666.493,202	4.846
9	536.454,779 666.488,638	10	536.453,304 666.484,021	4.847
11	536.450,739 666.477,524	12	536.449,608 666.471,265	6.36
13	536.447,838 666.450,829	14	536.447,961 666.446,373	4.458
15	536.447,825 666.441,584	16	536.447,914 666.437,476	4.109
17	536.448,092 666.431,222	18	536.447,962 666.426,495	4.729
19	536.448,562 666.421,686	20	536.449,322 666.416,9	4.846
21	536.450,241 666.412,141	22	536.451,318 666.407,416	4.846
23	536.451,818 666.405,514	24	536.452,551 666.402,729	2.88
25	536.453,941 666.398,086	26	536.455,39 666.393,451	4.856
27	536.460,349 666.378,268	28	536.462,561 666.372,878	5.826
29	536.477,414 666.375,359	30	536.493,73 666.377,256	16.426
31	536.507,233 666.378,593	32	536.514,959 666.381,446	8.236
33	536.509,227 666.413,058	34	536.507,894 666.431,953	18.942
35	536.503,532 666.456,879	36	536.503,237 666.469,309	12.434
37	536.501,236 666.483,048	38	536.498,19 666.494,692	12.036
39	536.492,334 666.512,12	40	536.488,714 666.526,067	14.409

Punct început	X / Y	Punct sfârșit	X / Y	Lungime segment (** (m)
2	536.483,256 666.550,229	3	536.473,131 666.529,875	22.733
4	536.468,587 666.520,742	5	536.462,443 666.507,045	15.012
6	536.460,115 666.502,157	7	536.458,186 666.497,71	4.847
8	536.456,407 666.493,202	9	536.454,779 666.488,638	4.846
10	536.453,304 666.484,021	11	536.450,739 666.477,524	6.985
12	536.449,608 666.471,265	13	536.447,838 666.450,829	20.513
14	536.447,961 666.446,373	15	536.447,825 666.441,584	4.791
16	536.447,914 666.437,476	17	536.448,092 666.431,222	6.257
18	536.447,962 666.426,495	19	536.448,562 666.421,686	4.846
20	536.449,322 666.416,9	21	536.450,241 666.412,141	4.847
22	536.451,318 666.407,416	23	536.451,818 666.405,514	1.967
24	536.452,551 666.402,729	25	536.453,941 666.398,086	4.847
26	536.455,39 666.393,451	27	536.460,349 666.378,268	15.972
28	536.462,561 666.372,878	29	536.477,414 666.375,359	15.059
30	536.493,73 666.377,256	31	536.507,233 666.378,593	13.569
32	536.514,959 666.381,446	33	536.509,227 666.413,058	32.127
34	536.507,894 666.431,953	35	536.503,532 666.456,879	25.305
36	536.503,237 666.469,309	37	536.501,236 666.483,048	13.884
38	536.498,19 666.494,692	39	536.492,334 666.512,12	18.386
40	536.488,714 666.526,067	1	536.489,875 666.540,957	14.935

** Lungimile segmentelor sunt determinate în planul de proiecție Stereo 70 și sunt rotunjite la 1 milimetru.

*** Distanța dintre puncte este formată din segmente cumulate ce sunt mai mici decât valoarea 1 milimetru.

**DATE DESPRE IMOBILUL NR. 1663**

Oficiul de Cadastru și Publicitate Imobiliară SUCEAVA
Biroul de Cadastru și Publicitate Imobiliară Campulung Moldovenesc

A. Partea I. Descrierea imobilului

TEREN Intravilan

Adresa: Loc. Pojorâta, Str Izvorul Giumalău, Nr. 161, Jud. Suceava

Nr. Crt	Nr cadastral Nr. topografic	Suprafața* (mp)	Observații / Referințe
A1	33516	3.017	Sector cadastral:72 Teren împrejmuit; Provenit din CF 33516, nr. top. 2291/1, 2291/2 - Diferența de suprafață este la ID: 1526

B. Partea II. Proprietari și acte

Inscrieri privitoare la dreptul de proprietate și alte drepturi reale		Referințe
9748 / 11/06/2019		
Act Notarial nr. 40, din 04/06/2019 emis de Scraba Luminita Ana Maria;		
B1	Intabulare, drept de PROPRIETATE, dobandit prin Succesiune, cota actuala 3/8 1) GRIGOREAN DUMITRU	A1
9751 / 11/06/2019		
Act Notarial nr. 1258, din 04/06/2019 emis de Scraba Luminita Ana Maria;		
B2	Intabulare, drept de PROPRIETATE, dobandit prin Conventie, cota actuala 5/8 1) GRIGOREAN DUMITRU 2) GRIGOREAN IONELA	A1

C. Partea III. SARCINI

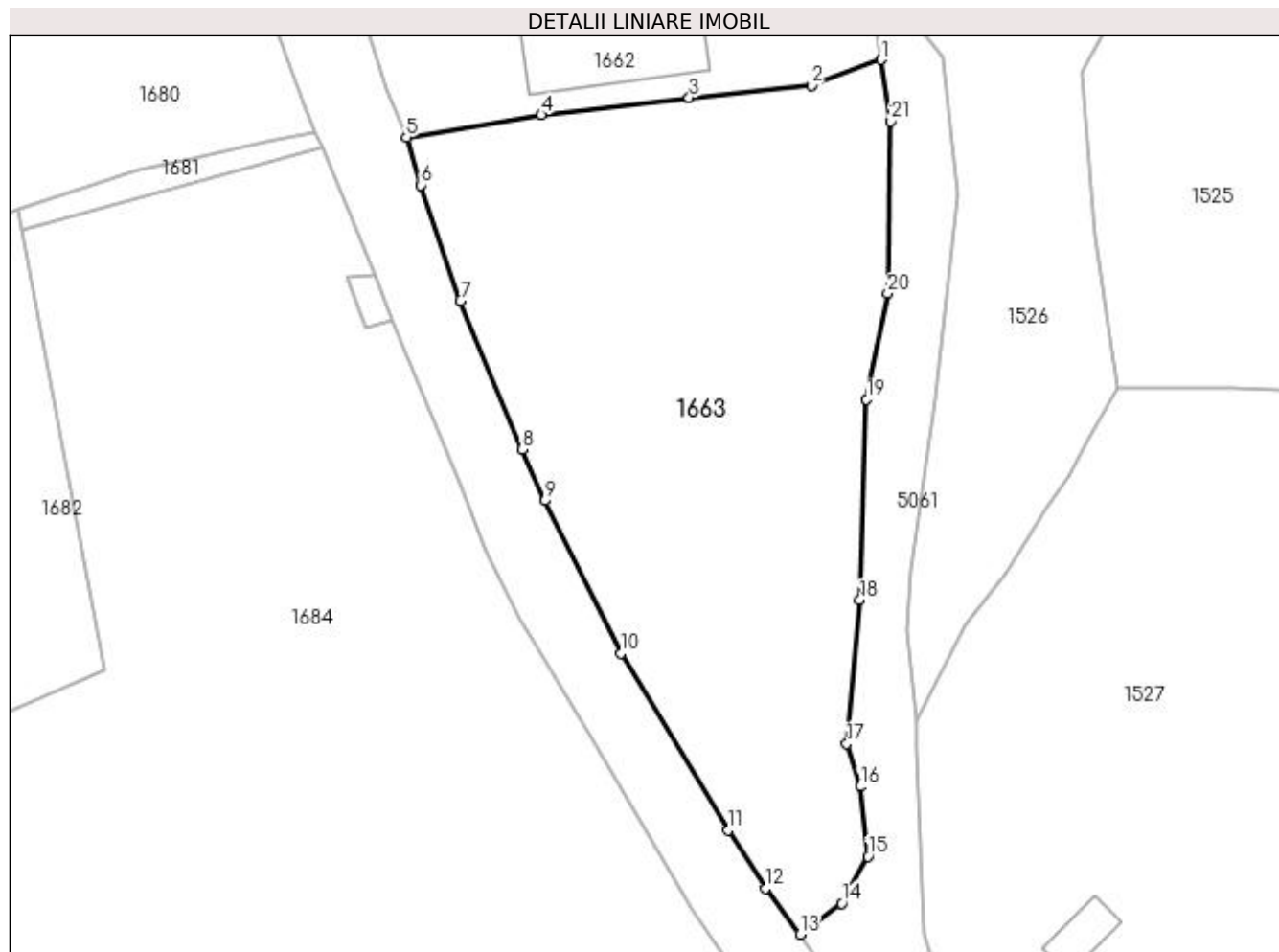
Inscrieri privind dezmembramintele dreptului de proprietate, drepturi reale de garanție și sarcini		Referințe
9751 / 11/06/2019		
Act Notarial nr. 1258, din 04/06/2019 emis de Scraba Luminita Ana Maria;		
C1	Intabulare, drept de IPOTECA LEGALA, Valoare:0 conf.art.2386 alin.4 din NCC pentru plata rentei in bani corespunzatoare intretinerii neexecutate 1) GRIGOREAN FELICIA	A1

Anexa Nr. 1 La Partea I

Teren

Nr cadastral	Suprafața (mp)*	Observații / Referințe
33516	3.017	Provenit din CF 33516, nr. top. 2291/1, 2291/2 - Diferența de suprafață este la ID: 1526

* Suprafața este determinată în planul de proiecție Stereo 70.



Date referitoare la teren

Crt	Categorie folosință	Intra vilan	Suprafața (mp)	Tarla	Parcelă	Nr. topo	Observații / Referințe
1	faneata	DA	3.017	-	-	-	

Lungime Segmente

1) Valorile lungimilor segmentelor sunt obținute din proiecție în plan.

Punct început	X / Y	Punct sfârșit	X / Y	Lungime segment (** (m))
1	536.514,959 666.381,446	2	536.507,233 666.378,593	8.236
3	536.493,73 666.377,256	4	536.477,414 666.375,359	16.426
5	536.462,561 666.372,878	6	536.464,115 666.367,607	5.495
7	536.468,49 666.354,84	8	536.475,33 666.338,439	17.77
9	536.477,836 666.332,806	10	536.486,229 666.315,97	18.812

Punct început	X / Y	Punct sfârșit	X / Y	Lungime segment (** (m))
2	536.507,233 666.378,593	3	536.493,73 666.377,256	13.569
4	536.477,414 666.375,359	5	536.462,561 666.372,878	15.059
6	536.464,115 666.367,607	7	536.468,49 666.354,84	13.496
8	536.475,33 666.338,439	9	536.477,836 666.332,806	6.165
10	536.486,229 666.315,97	11	536.498,077 666.296,449	22.835

Punct început	X / Y	Punct sfârșit	X / Y	Lungime segment (** (m))
11	536.498,077 666.296,449	12	536.502,231 666.290,043	7.635
13	536.505,983 666.284,944	14	536.510,587 666.288,341	5.722
15	536.513,475 666.293,523	16	536.512,618 666.301,247	7.771
17	536.511,126 666.305,968	18	536.512,586 666.321,84	15.939
19	536.513,325 666.343,967	20	536.515,672 666.355,652	11.918
21	536.515,986 666.374,643	1	536.514,959 666.381,446	6.88

Punct început	X / Y	Punct sfârșit	X / Y	Lungime segment (** (m))
12	536.502,231 666.290,043	13	536.505,983 666.284,944	6.331
14	536.510,587 666.288,341	15	536.513,475 666.293,523	5.932
16	536.512,618 666.301,247	17	536.511,126 666.305,968	4.951
18	536.512,586 666.321,84	19	536.513,325 666.343,967	22.139
20	536.515,672 666.355,652	21	536.515,986 666.374,643	18.994

** Lungimile segmentelor sunt determinate în planul de proiecție Stereo 70 și sunt rotunjite la 1 milimetru.

*** Distanța dintre puncte este formată din segmente cumulate ce sunt mai mici decât valoarea 1 milimetru.

**DATE DESPRE IMOBILUL NR. 1664**

Oficiul de Cadastru și Publicitate Imobiliară SUCEAVA
Biroul de Cadastru și Publicitate Imobiliară Campulung Moldovenesc

A. Partea I. Descrierea imobilului

TEREN Intravilan

Adresa: Loc. Pojorâta, Jud. Suceava, Loc numit Izvorul Giumalau

Nr. Crt	Nr cadastral Nr. topografic	Suprafața* (mp)	Observații / Referințe
A1		Din acte: 1.520 Masurata: 922	Sector cadastral:73 Teren neimprejmuit; Provenit din CF 35228, nr.top. 2293/1

B. Partea II. Proprietari și acte

Inscrieri privitoare la dreptul de proprietate și alte drepturi reale		Referințe
13945 / 29/09/2015		
Act Notarial nr. 2874, din 25/09/2015 emis de Scraba Luminita Doru Paul;		
B1	Intabulare, drept de PROPRIETATE, cu titlu de donatie, dobandit prin Conventie, cota actuala 1/1 1) FLOCEA NICULAI	A1

C. Partea III. SARCINI .

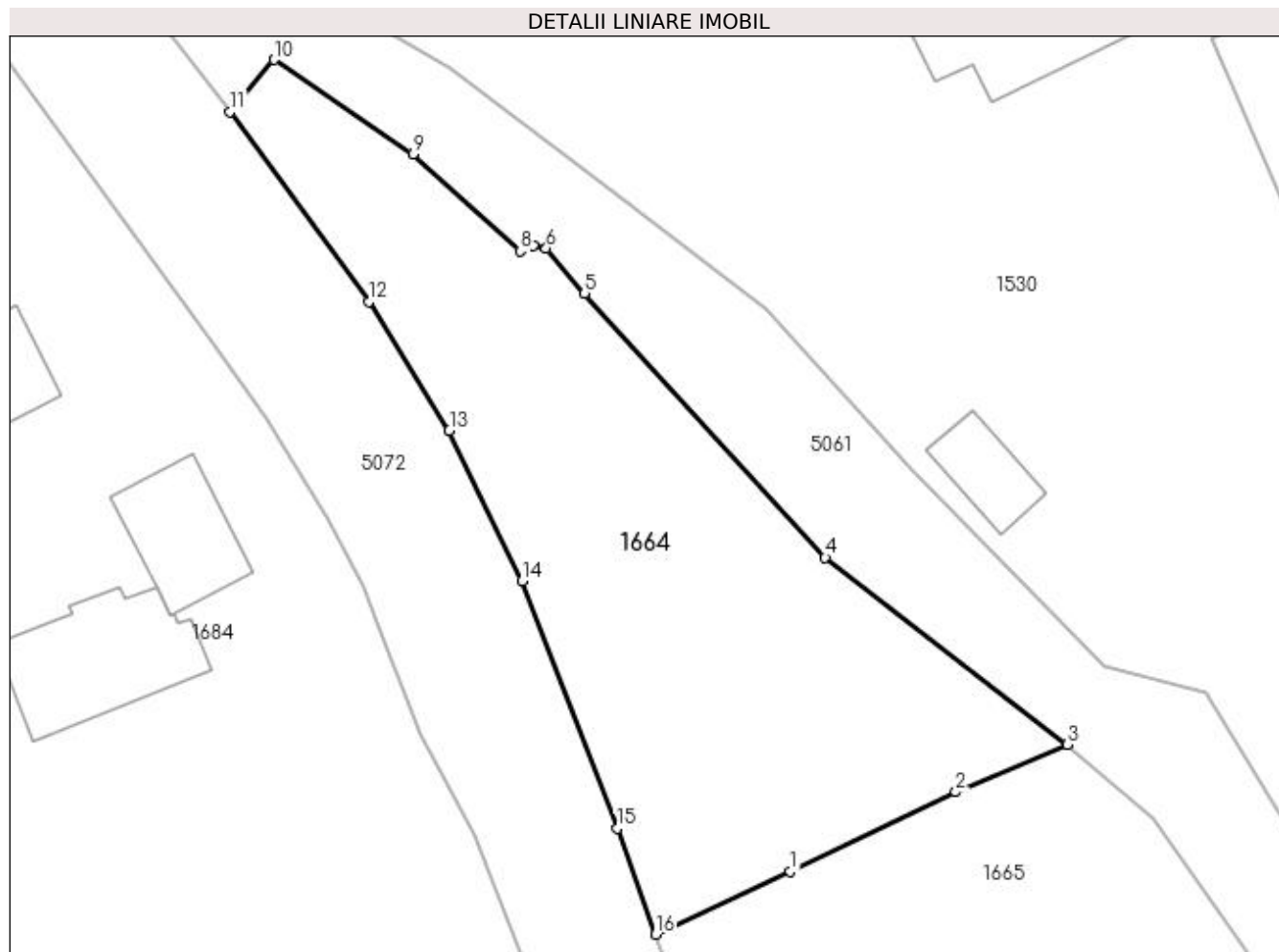
Inscrieri privind dezmembramintele dreptului de proprietate, drepturi reale de garanție și sarcini	Referințe
NU SUNT	

Anexa Nr. 1 La Partea I

Teren

Nr cadastral	Suprafața (mp)*	Observații / Referințe
	Din acte: 1.520 Masurata: 922	Provenit din CF 35228, nr.top. 2293/1

* Suprafața este determinată în planul de proiecție Stereo 70.



Date referitoare la teren

Crt	Categorie folosință	Intra vilan	Suprafața (mp)	Tarla	Parcelă	Nr. topo	Observații / Referințe
1	faneata	DA	922	-	-	-	

Lungime Segmente

1) Valorile lungimilor segmentelor sunt obținute din proiecție în plan.

Punct început	X / Y	Punct sfârșit	X / Y	Lungime segment (** (m)
1	536.591,075 666.169,776	2	536.601,696 666.174,862	11.776
2	536.601,696 666.174,862	3	536.608,85 666.177,929	7.784
3	536.608,85 666.177,929	4	536.593,307 666.189,919	19.63
4	536.593,307 666.189,919	5	536.577,866 666.206,874	22.932
5	536.577,866 666.206,874	6	536.575,396 666.209,766	3.803

Punct început	X / Y	Punct sfârşit	X / Y	Lungime segment (** (m)
6	536.575,396 666.209,766	7	536.574,552 666.209,948	0.863
7	536.574,552 666.209,948	8	536.573,71 666.209,58	0.919
8	536.573,71 666.209,58	9	536.566,85 666.215,82	9.273
9	536.566,85 666.215,82	10	536.557,939 666.221,873	10.772
10	536.557,939 666.221,873	11	536.555,095 666.218,526	4.392
11	536.555,095 666.218,526	12	536.563,996 666.206,32	15.107
12	536.563,996 666.206,32	13	536.569,175 666.198,084	9.729
13	536.569,175 666.198,084	14	536.573,842 666.188,415	10.736
14	536.573,842 666.188,415	15	536.579,951 666.172,523	17.026
15	536.579,951 666.172,523	16	536.582,411 666.165,732	7.223
16	536.582,411 666.165,732	1	536.591,075 666.169,776	9.561

** Lungimile segmentelor sunt determinate în planul de proiecție Stereo 70 și sunt rotunjite la 1 milimetru.

*** Distanța dintre puncte este formată din segmente cumulate ce sunt mai mici decât valoarea 1 milimetru.

**DATE DESPRE IMOBILUL NR. 1665**

Oficiul de Cadastru și Publicitate Imobiliară SUCEAVA
Biroul de Cadastru și Publicitate Imobiliară Campulung Moldovenesc

A. Partea I. Descrierea imobilului

TEREN Intravilan

Adresa: Loc. Pojorâta, Jud. Suceava, Loc numit Izvorul Giumalau

Nr. Crt	Nr cadastral Nr. topografic	Suprafața* (mp)	Observații / Referințe
A1	35488	960	Sector cadastral:73 Teren neimprijmuit; Provenit din CF 35488, nr. top. 2293/11

Construcții

Crt	Nr cadastral Nr. topografic	Adresa	Observații / Referințe
A1.1		Loc. Pojorâta, Jud. Suceava, Loc numit Izvorul Giumalau	Nr. niveluri:1; S. construita la sol:31 mp; S. construita desfasurata:31 mp; Anexă, P

B. Partea II. Proprietari și acte

Inscrieri privitoare la dreptul de proprietate și alte drepturi reale		Referințe
1186 / 17/03/1997		
Act Notarial nr. CVC nr. 749, din 17/03/1997 emis de notar public Catargiu Stelian;		
B1	Intabulare, drept de PROPRIETATE, dobandit prin Conventie, cota actuala 1/1 1) SC „MEDATEX” SRL BOTOSANI, CIF:15293227	A1
1665 / 30/10/2022		
Act Administrativ nr. Adeverință nr.1700, din 02/11/2022 emis de Primăria comunei Pojorâta;		
B3	Intabulare, drept de PROPRIETATE, dobandit prin Lege, cota actuala 1/1 1) SC „MEDATEX” SRL BOTOSANI, CIF:15293227	A1.1

C. Partea III. SARCINI .

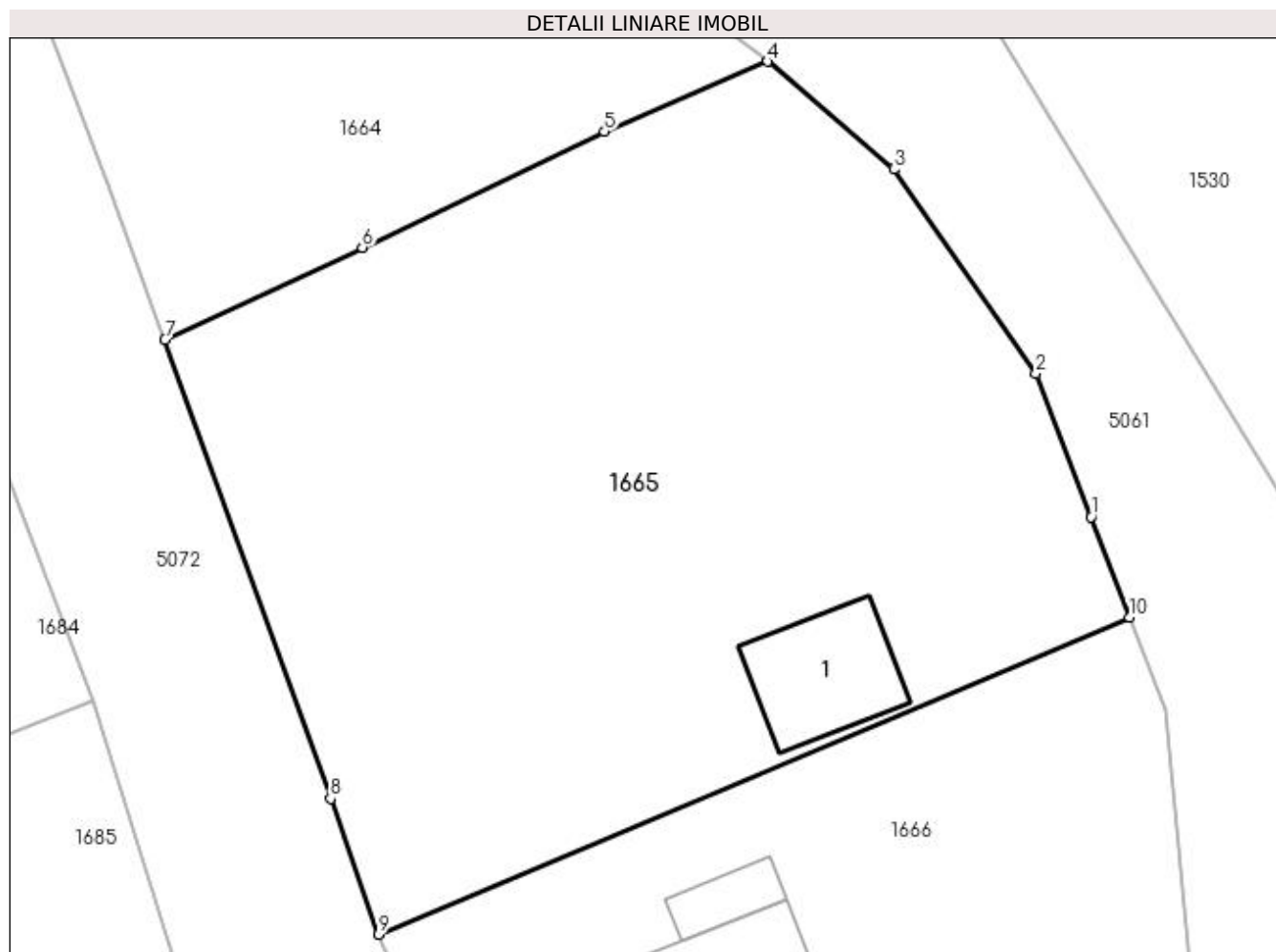
Inscrieri privind dezmembramintele dreptului de proprietate, drepturi reale de garanție și sarcini	Referințe
NU SUNT	

Anexa Nr. 1 La Partea I

Teren

Nr cadastral	Suprafața (mp)*	Observații / Referințe
35488	960	Provenit din CF 35488, nr. top. 2293/11

* Suprafața este determinată în planul de proiecție Stereo 70.



Date referitoare la teren

Crt	Categorie folosință	Intra vilan	Suprafața (mp)	Tarla	Parcelă	Nr. topo	Observații / Referințe
1	curți constructii	DA	56	-	-	-	
2	faneata	DA	904	-	-	-	

Date referitoare la construcții

Crt	Număr	Destinație construcție	Supraf. (mp)	Situație juridică	Observații / Referințe
A1.1		construcții anexa	31	Cu acte	Nr. niveluri:1; S. construita la sol:31 mp; S. construita desfasurata:31 mp; Anexă, P

Lungime Segmente

1) Valorile lungimilor segmentelor sunt obținute din proiecție în plan.

Punct început	X / Y	Punct sfârșit	X / Y	Lungime segment (** (m)
1	536.623,031 666.157,965	2	536.620,622 666.164,24	6.722
2	536.620,622 666.164,24	3	536.614,38 666.173,202	10.922
3	536.614,38 666.173,202	4	536.608,85 666.177,929	7.275

Punct început	X / Y	Punct sfârșit	X / Y	Lungime segment (** (m)
4	536.608,85 666.177,929	5	536.601,696 666.174,862	7.784
5	536.601,696 666.174,862	6	536.591,075 666.169,776	11.776
6	536.591,075 666.169,776	7	536.582,411 666.165,732	9.561
7	536.582,411 666.165,732	8	536.589,684 666.145,615	21.391
8	536.589,684 666.145,615	9	536.591,782 666.139,666	6.308
9	536.591,782 666.139,666	10	536.624,718 666.153,568	35.75
10	536.624,718 666.153,568	1	536.623,031 666.157,965	4.71

** Lungimile segmentelor sunt determinate în planul de proiecție Stereo 70 și sunt rotunjite la 1 milimetru.

*** Distanța dintre puncte este formată din segmente cumulate ce sunt mai mici decât valoarea 1 milimetru.



DATE DESPRE IMOBILUL NR. 1666

Oficiul de Cadastru și Publicitate Imobiliară SUCEAVA
Biroul de Cadastru și Publicitate Imobiliară Campulung Moldovenesc

A. Partea I. Descrierea imobilului

TEREN Intravilan

Adresa: Loc. Pojorâta, Str Izvorul Giumalău, Nr. 165, Jud. Suceava

Nr. Crt	Nr cadastral Nr. topografic	Suprafața* (mp)	Observații / Referințe
A1	35046	980	Sector cadastral:73 Teren neimprejmuit; Provenit din CF 35046, nr. top. 2293/12

Construcții

Crt	Nr cadastral Nr. topografic	Adresa	Observații / Referințe
A1.1		Loc. Pojorâta, Str Izvorul Giumalău, Nr. 165, Jud. Suceava	Nr. niveluri:2; S. construita la sol:113 mp; S. construita desfasurata:226 mp; Casă de locuit, P+E, casa de odihna
A1.2		Loc. Pojorâta, Str Izvorul Giumalău, Nr. 165, Jud. Suceava	Nr. niveluri:1; S. construita la sol:10 mp; S. construita desfasurata:10 mp; Anexă, P

B. Partea II. Proprietari și acte

Inscrieri privitoare la dreptul de proprietate și alte drepturi reale		Referințe
1851 / 10/12/2001		
Act Notarial nr. Contract De Vanzare Cumparare nr. 7204, din 07/12/2001 emis de BNP Daniela Badarau;		
B1	Intabulare, drept de PROPRIETATE, ca bun comun, dobandit prin Conventie, cota actuala 735/980 1) GAVRILAȘ BOGDAN 2) GAVRILAȘ GELA-SORANA	A1
1666 / 30/10/2022		
Act Normativ nr. Lege nr. 7, din 13/03/1996 emis de Parlamentul României;		
B2	Intabulare, drept de PROPRIETATE, dobandit prin Lege, cota actuala 245/980 1) NEIDENTIFICAT NEIDENTIFICAT	A1
Act Administrativ nr. Adeverință nr. 626, din 24/10/2022 emis de Primăria Comunei Pojorâta;		
B3	Se notează posesia faptică în favoarea lui 1) GAVRILAȘ BOGDAN 2) GAVRILAȘ GELA-SORANA	A1
1851 / 10/12/2001		
Act Notarial nr. Contract De Vanzare Cumparare nr. 7204, din 07/12/2001 emis de BNP Daniela Badarau;		
B4	Intabulare, drept de PROPRIETATE, ca bun comun, dobandit prin Conventie, cota actuala 1/1 1) GAVRILAȘ BOGDAN 2) GAVRILAȘ GELA-SORANA	A1.1
1666 / 30/10/2022		
Act Administrativ nr. Adeverință nr. 1700, din 02/11/2022 emis de Primăria Comunei Pojorâta;		
B5	Intabulare, drept de PROPRIETATE, dobandit prin Lege, cota actuala 1/1 1) GAVRILAȘ BOGDAN 2) GAVRILAȘ GELA-SORANA	A1.2

C. Partea III. SARCINI

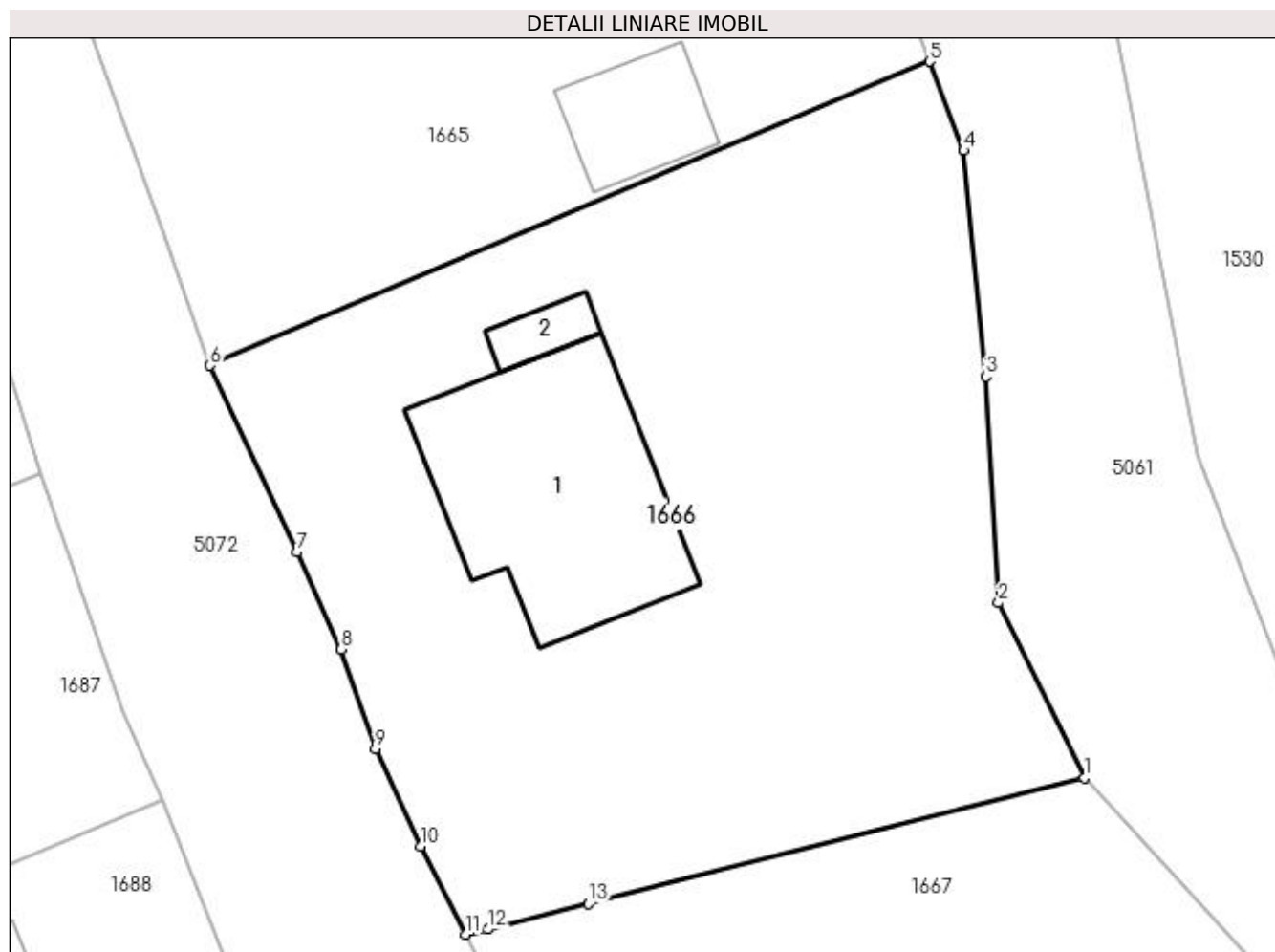
Inscrieri privind dezmembramintele dreptului de proprietate, drepturi reale de garanție și sarcini		Referințe
1852 / 10/12/2001		
Act Notarial nr. CONTRACT_GARANTIE_IMOBILIARA nr. 7, din 07/12/2001 emis de -;		
C1	Intabulare, drept de IPOTECA, Valoare:12000 USD, plus dobanzile , costurile si spezele aferente. În cotă de 1/1 pentru suprafața de 735mp. 1) ALPHA BANK ROMANIA SA - SUCURSALA IASI, CIF:99999999999999, Lipsă CUI	A1, A1.1
C2	s-a notat interdictia de instrainare 1) ALPHA BANK ROMANIA SA - SUCURSALA IASI, CIF:99999999999999, Lipsă CUI	A1, A1.1

Inscrieri privind dezmembramintele dreptului de proprietate, drepturi reale de garanție și sarcini	Referințe
--	-----------

Anexa Nr. 1 La Partea I**Teren**

Nr cadastral	Suprafața (mp)*	Observații / Referințe
35046	980	Provenit din CF 35046, nr. top. 2293/12

* Suprafața este determinată în planul de proiecție Stereo 70.

**Date referitoare la teren**

Crt	Categorie folosință	Intra vilan	Suprafața (mp)	Tarla	Parcelă	Nr. topo	Observații / Referințe
1	curți constructii	DA	327	-	-	-	
2	faneata	DA	653	-	-	-	

Date referitoare la construcții

Crt	Număr	Destinație construcție	Supraf. (mp)	Situație juridică	Observații / Referințe
A1.1		construcții de locuințe	113	Cu acte	Nr. niveluri:2; S. construita la sol:113 mp; S. construita desfasurata:226 mp; Casă de locuit, P+E, casa de odihna
A1.2		construcții anexa	10	Cu acte	Nr. niveluri:1; S. construita la sol:10 mp; S. construita desfasurata:10 mp; Anexă, P

Lungime Segmente

1) Valorile lungimilor segmentelor sunt obținute din proiecție în plan.

Punct început	X / Y	Punct sfârșit	X / Y	Lungime segment (** (m)
1	536.631,794 666.120,783	2	536.627,87 666.128,803	8.929
2	536.627,87 666.128,803	3	536.627,295 666.139,153	10.366

Punct început	X / Y	Punct sfârşit	X / Y	Lungime segment (** (m)
3	536.627,295 666.139,153	4	536.626,283 666.149,492	10.388
4	536.626,283 666.149,492	5	536.624,718 666.153,568	4.366
5	536.624,718 666.153,568	6	536.591,782 666.139,666	35.75
6	536.591,782 666.139,666	7	536.595,746 666.131,12	9.421
7	536.595,746 666.131,12	8	536.597,793 666.126,682	4.887
8	536.597,793 666.126,682	9	536.599,343 666.122,133	4.806
9	536.599,343 666.122,133	10	536.601,41 666.117,662	4.926
10	536.601,41 666.117,662	11	536.603,481 666.113,633	4.53
11	536.603,481 666.113,633	12	536.604,499 666.113,86	1.043
12	536.604,499 666.113,86	13	536.609,102 666.115,03	4.749
13	536.609,102 666.115,03	1	536.631,794 666.120,783	23.41

** Lungimile segmentelor sunt determinate în planul de proiecție Stereo 70 și sunt rotunjite la 1 milimetru.

*** Distanța dintre puncte este formată din segmente cumulate ce sunt mai mici decât valoarea 1 milimetru.

**DATE DESPRE IMOBILUL NR. 1667**

Oficiul de Cadastru și Publicitate Imobiliară SUCEAVA
Biroul de Cadastru și Publicitate Imobiliară Campulung Moldovenesc

A. Partea I. Descrierea imobilului

TEREN Intravilan

Adresa: Loc. Pojorâta, Jud. Suceava, Loc numit Izvorul Giumalau

Nr. Crt	Nr cadastral Nr. topografic	Suprafața* (mp)	Observații / Referințe
A1	33213	910	Sector cadastral:73 Teren neimprejmuit; Provenit din CF 33213, nr. cad. 33213

B. Partea II. Proprietari și acte

Inscrieri privitoare la dreptul de proprietate și alte drepturi reale		Referințe
12653 / 04/09/2017		
Hotarare Judecatoreasca nr. 632, din 21/06/2017 emis de Judecătoria Câmpulung Moldovenesc (act notarial nr 2272 din 10.10.2007, emis de Horia Ilie Scraba);		
B1	Intabulare, drept de PROPRIETATE cu titlu de cumparare, dobandit prin Hotarare Judecatoreasca, cota actuala 599/910 1) GAVRILAȘ BOGDAN 2) GAVRILAȘ GELA-SORANA	A1
1667 / 30/10/2022		
Act Normativ nr. Lege nr. 7, din 13/03/1996 emis de Parlamentul României;		
B2	Intabulare, drept de PROPRIETATE, dobandit prin Lege, cota actuala 311/910 1) NEIDENTIFICAT NEIDENTIFICAT	A1
Act Administrativ nr. Adeverință nr. 627, din 24/10/2022 emis de Primăria Comunei Pojorâta;		
B3	Se notează posesia faptică în favoarea lui 1) GAVRILAȘ BOGDAN 2) GAVRILAȘ GELA-SORANA	A1

C. Partea III. SARCINI .

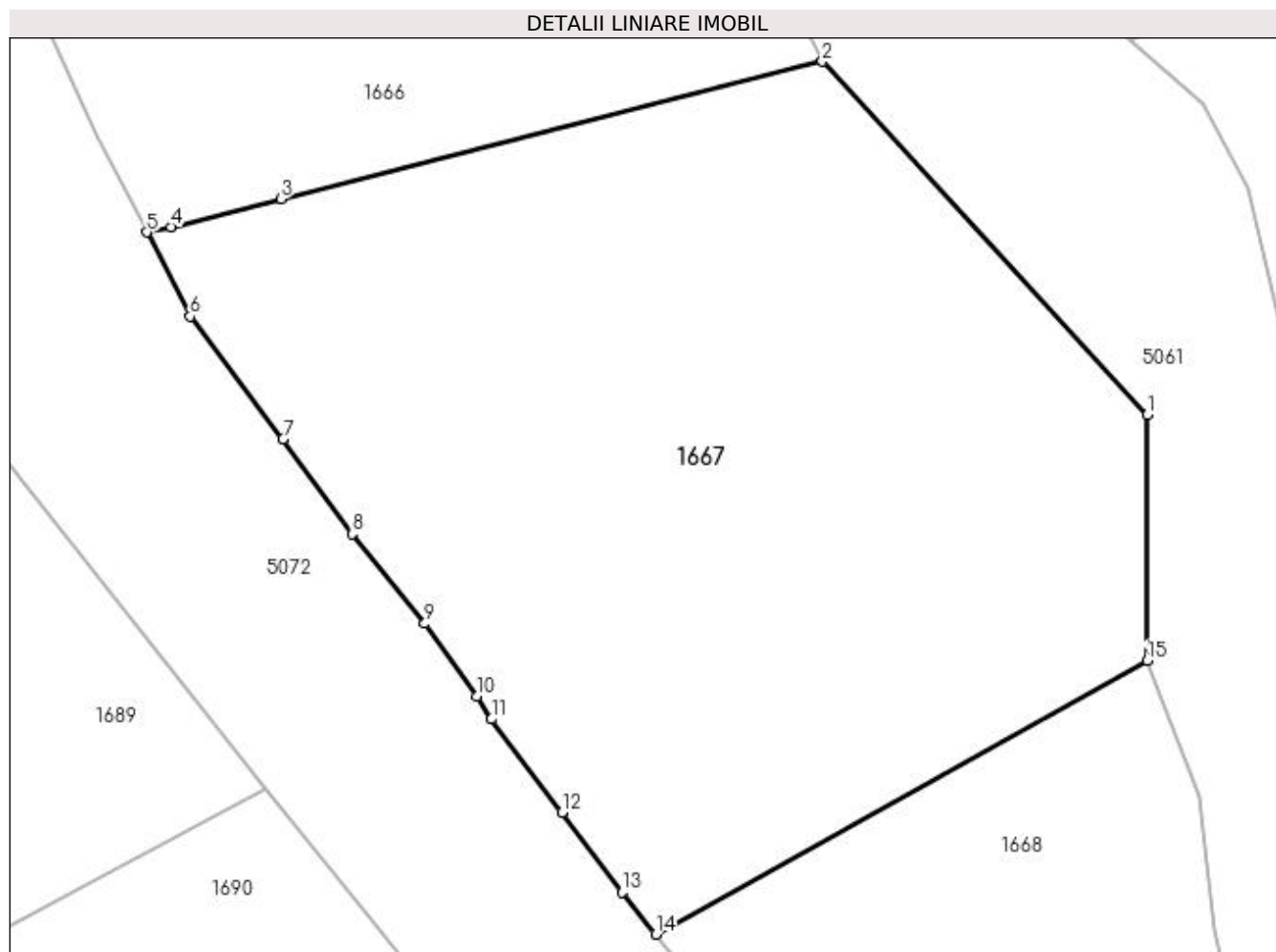
Inscrieri privind dezmembramintele dreptului de proprietate, drepturi reale de garanție și sarcini	Referințe
NU SUNT	

Anexa Nr. 1 La Partea I

Teren

Nr cadastral	Suprafața (mp)*	Observații / Referințe
33213	910	Provenit din CF 33213, nr. cad. 33213

* Suprafața este determinată în planul de proiecție Stereo 70.



Date referitoare la teren

Crt	Categorie folosință	Intra vilan	Suprafața (mp)	Tarla	Parcelă	Nr. topo	Observații / Referințe
1	faneata	DA	910	-	-	-	

Lungime Segmente

1) Valorile lungimilor segmentelor sunt obținute din proiecție în plan.

Punct început	X / Y	Punct sfârșit	X / Y	Lungime segment (** (m)
1	536.645,416 666.105,989	2	536.631,794 666.120,783	20.11
2	536.631,794 666.120,783	3	536.609,102 666.115,03	23.41
3	536.609,102 666.115,03	4	536.604,499 666.113,86	4.749
4	536.604,499 666.113,86	5	536.603,481 666.113,633	1.043
5	536.603,481 666.113,633	6	536.605,295 666.110,103	3.969

Punct început	X / Y	Punct sfârșit	X / Y	Lungime segment (** (m)
6	536.605,295 666.110,103	7	536.609,19 666.104,975	6.44
7	536.609,19 666.104,975	8	536.612,096 666.100,999	4.925
8	536.612,096 666.100,999	9	536.615,131 666.097,239	4.832
9	536.615,131 666.097,239	10	536.617,31 666.094,192	3.746
10	536.617,31 666.094,192	11	536.617,92 666.093,233	1.137
11	536.617,92 666.093,233	12	536.620,889 666.089,335	4.9
12	536.620,889 666.089,335	13	536.623,395 666.085,995	4.176
13	536.623,395 666.085,995	14	536.624,806 666.084,223	2.265
14	536.624,806 666.084,223	15	536.645,39 666.095,679	23.557
15	536.645,39 666.095,679	1	536.645,416 666.105,989	10.31

** Lungimile segmentelor sunt determinate în planul de proiecție Stereo 70 și sunt rotunjite la 1 milimetru.

*** Distanța dintre puncte este formată din segmente cumulate ce sunt mai mici decât valoarea 1 milimetru.

**DATE DESPRE IMOBILUL NR. 1668**

Oficiul de Cadastru și Publicitate Imobiliară SUCEAVA
Biroul de Cadastru și Publicitate Imobiliară Campulung Moldovenesc

A. Partea I. Descrierea imobilului

TEREN Intravilan

Adresa: Loc. Pojorâta, Jud. Suceava, Loc numit Izvorul Giumalau

Nr. Crt	Nr cadastral Nr. topografic	Suprafața* (mp)	Observații / Referințe
A1		598	Sector cadastral:73 Teren neimprejmuit;

B. Partea II. Proprietari și acte

Inscrieri privitoare la dreptul de proprietate și alte drepturi reale	Referințe
1668 / 29/10/2022	
Act Normativ nr. Lege nr. 7, din 12/03/1996 emis de Parlamentul României;	
B1	A1
Intabulare, drept de PROPRIETATE, dobândit prin Lege, cota actuala 1/1 1) NEIDENTIFICAT NEIDENTIFICAT	
Act Administrativ nr. Adeverință nr. 628, din 23/10/2022 emis de Primăria Comunei Pojorâta;	
B2	A1
Se notează posesia faptică în favoarea lui 1) BEDRULE IOAN 2) GRIGOREAN IOAN	

C. Partea III. SARCINI .

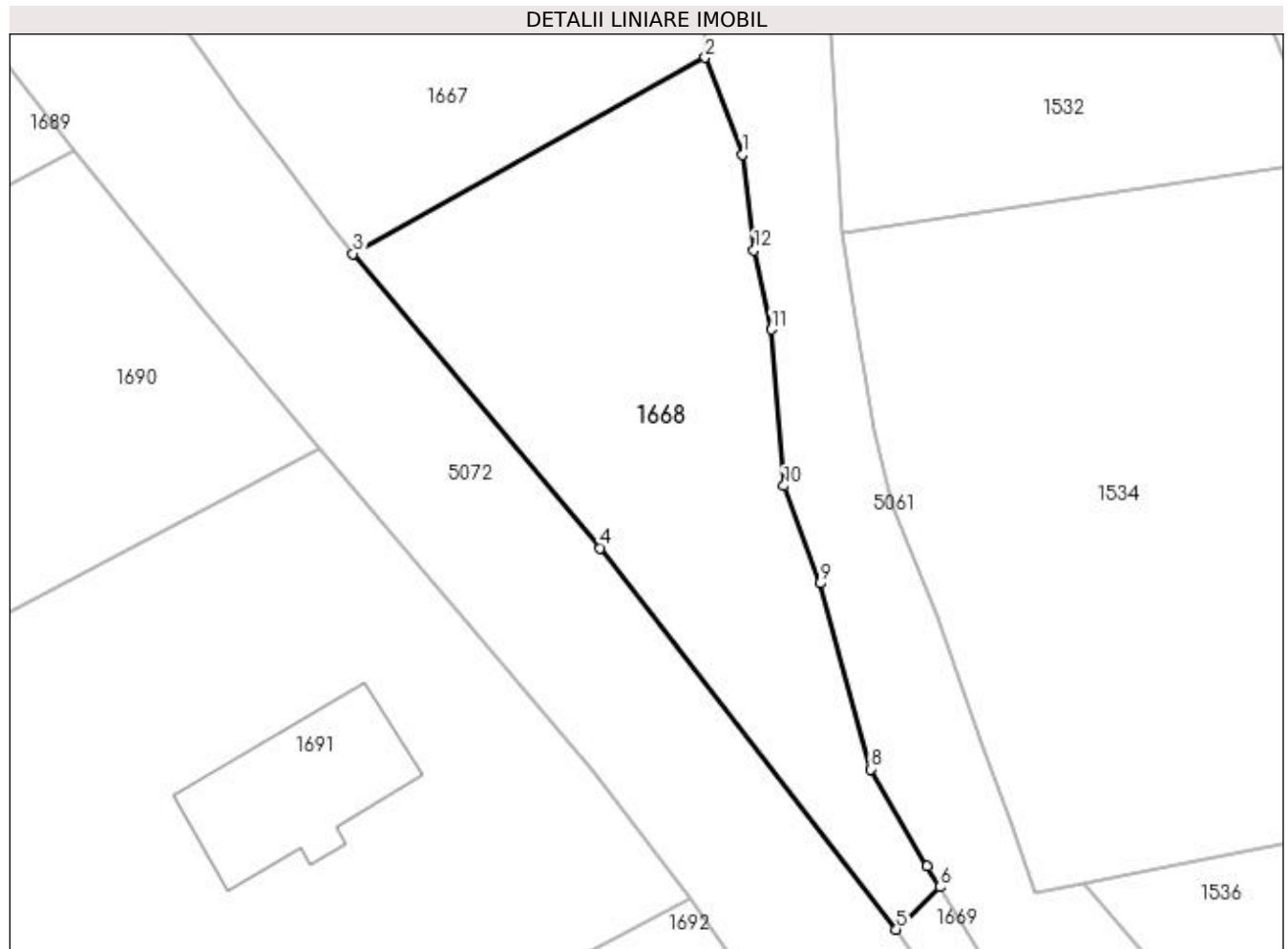
Inscrieri privind dezmembramintele dreptului de proprietate, drepturi reale de garanție și sarcini	Referințe
NU SUNT	

Anexa Nr. 1 La Partea I

Teren

Nr cadastral	Suprafața (mp)*	Observații / Referințe
	598	

* Suprafața este determinată în planul de proiecție Stereo 70.



Date referitoare la teren

Crt	Categorie folosință	Intra vilan	Suprafața (mp)	Tarla	Parcelă	Nr. topo	Observații / Referințe
1	faneata	DA	598	-	-	-	

Lungime Segmente

1) Valorile lungimilor segmentelor sunt obținute din proiecție în plan.

Punct început	X / Y	Punct sfârșit	X / Y	Lungime segment (** (m)
1	536.647,583 666.090,013	2	536.645,39 666.095,679	6.076
2	536.645,39 666.095,679	3	536.624,806 666.084,223	23.557
3	536.624,806 666.084,223	4	536.639,271 666.067,04	22.461
4	536.639,271 666.067,04	5	536.656,553 666.044,753	28.202
5	536.656,553 666.044,753	6	536.659,103 666.047,236	3.559

Punct început	X / Y	Punct sfârșit	X / Y	Lungime segment (** (m)
6	536.659,103 666.047,236	7	536.658,356 666.048,461	1.435
7	536.658,356 666.048,461	8	536.655,06 666.054,111	6.541
8	536.655,06 666.054,111	9	536.652,091 666.064,962	11.25
9	536.652,091 666.064,962	10	536.649,991 666.070,662	6.075
10	536.649,991 666.070,662	11	536.649,275 666.079,799	9.165
11	536.649,275 666.079,799	12	536.648,236 666.084,433	4.749
12	536.648,236 666.084,433	1	536.647,583 666.090,013	5.618

** Lungimile segmentelor sunt determinate în planul de proiecție Stereo 70 și sunt rotunjite la 1 milimetru.

*** Distanța dintre puncte este formată din segmente cumulate ce sunt mai mici decât valoarea 1 milimetru.

**DATE DESPRE IMOBILUL NR. 1669**

Oficiul de Cadastru și Publicitate Imobiliară SUCEAVA
Biroul de Cadastru și Publicitate Imobiliară Campulung Moldovenesc

A. Partea I. Descrierea imobilului

TEREN Intravilan

Adresa: Loc. Pojorâta, Jud. Suceava, Loc numit Izvorul Giumalau

Nr. Crt	Nr cadastral Nr. topografic	Suprafața* (mp)	Observații / Referințe
A1	35247	664	Sector cadastral:73 Teren neimprejmuit; Provenit din CF 35247, nr. cad. 35247

B. Partea II. Proprietari și acte

Inscrieri privitoare la dreptul de proprietate și alte drepturi reale		Referințe
1669 / 30/10/2022		
Act Normativ nr. Legea nr. 7, din 13/03/1996 emis de Parlamentul României;		
B1	Intabulare, drept de PROPRIETATE, dobandit prin Lege, cota actuala 380/664 1) NEIDENTIFICAT NEIDENTIFICAT	A1
2038 / 03/02/2022		
Act Notarial nr. contract translaticiv al posesiei nr. 299, din 03/02/2022 emis de BIN Rotaru Dorina;		
B2	Se notează posesia faptică, în cotă parte de 380/664 1) CHIRIAC ILIE 2) CHIRIAC MIHAELA	A1
1669 / 30/10/2022		
Act Normativ nr. Legea nr. 7, din 13/03/1996 emis de Parlamentul României;		
B3	Intabulare, drept de PROPRIETATE, dobandit prin Lege, cota actuala 284/664 1) NEIDENTIFICAT NEIDENTIFICAT	A1
Act Administrativ nr. Adeverință nr. 629, din 24/10/2022 emis de Primăria Comunei Pojorâta;		
B4	Se notează posesia faptică, în cotă parte de 284/664 1) CHIRIAC ILIE 2) CHIRIAC MIHAELA	A1

C. Partea III. SARCINI .

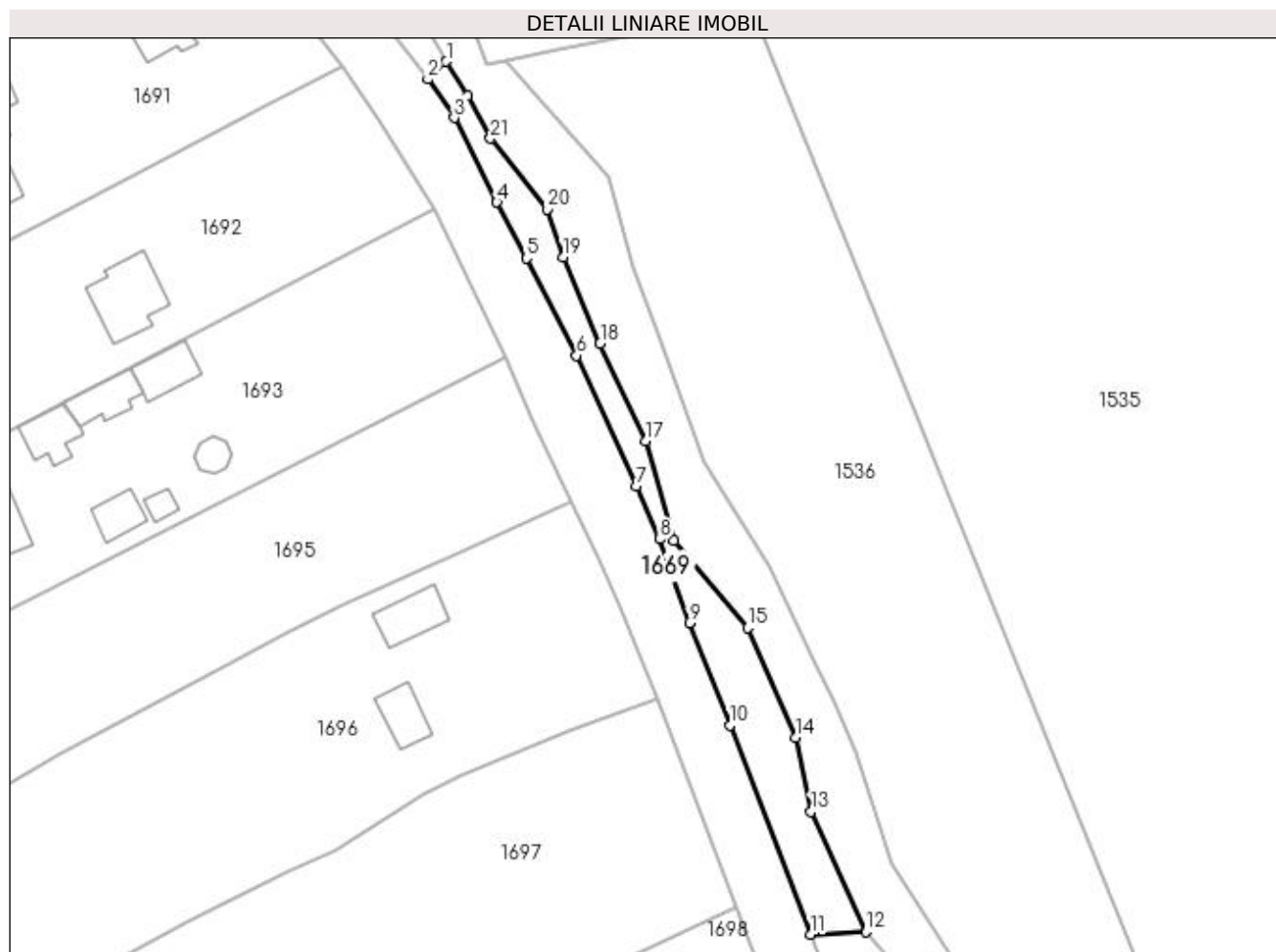
Inscrieri privind dezmembramintele dreptului de proprietate, drepturi reale de garanție și sarcini	Referințe
NU SUNT	

Anexa Nr. 1 La Partea I

Teren

Nr cadastral	Suprafața (mp)*	Observații / Referințe
35247	664	Provenit din CF 35247, nr. cad. 35247

* Suprafața este determinată în planul de proiecție Stereo 70.



Date referitoare la teren

Crt	Categorie folosință	Intravilan	Suprafața (mp)	Tarla	Parcelă	Nr. topo	Observații / Referințe
1	faneata	DA	664	-	-	-	

Lungime Segmente

1) Valorile lungimilor segmentelor sunt obținute din proiecție în plan.

Punct început	X / Y	Punct sfârșit	X / Y	Lungime segment (** (m)
1	536.659,103 666.047,236	2	536.656,553 666.044,753	3.559
3	536.660,194 666.039,403	4	536.666,126 666.027,612	13.199
5	536.670,287 666.019,822	6	536.677,282 666.006,29	15.233
7	536.685,638 665.988,126	8	536.688,86 665.980,687	8.107
9	536.692,977 665.969,035	10	536.698,587 665.954,735	15.361

Punct început	X / Y	Punct sfârșit	X / Y	Lungime segment (** (m)
2	536.656,553 666.044,753	3	536.660,194 666.039,403	6.471
4	536.666,126 666.027,612	5	536.670,287 666.019,822	8.832
6	536.677,282 666.006,29	7	536.685,638 665.988,126	19.994
8	536.688,86 665.980,687	9	536.692,977 665.969,035	12.358
10	536.698,587 665.954,735	11	536.709,831 665.925,635	31.197

Punct început	X / Y	Punct sfârșit	X / Y	Lungime segment (** (m))
11	536.709,831 665.925,635	12	536.717,619 665.925,965	7.795
13	536.709,923 665.942,724	14	536.707,849 665.953,061	10.543
15	536.701,085 665.968,337	16	536.690,767 665.980,474	15.93
17	536.686,91 665.994,399	18	536.680,541 666.007,945	14.969
19	536.675,38 666.019,95	20	536.673,106 666.026,639	7.065
21	536.665,248 666.036,519	22	536.662,016 666.042,461	6.764

Punct început	X / Y	Punct sfârșit	X / Y	Lungime segment (** (m))
12	536.717,619 665.925,965	13	536.709,923 665.942,724	18.442
14	536.707,849 665.953,061	15	536.701,085 665.968,337	16.707
16	536.690,767 665.980,474	17	536.686,91 665.994,399	14.449
18	536.680,541 666.007,945	19	536.675,38 666.019,95	13.067
20	536.673,106 666.026,639	21	536.665,248 666.036,519	12.624
22	536.662,016 666.042,461	1	536.659,103 666.047,236	5.593

** Lungimile segmentelor sunt determinate în planul de proiecție Stereo 70 și sunt rotunjite la 1 milimetru.

*** Distanța dintre puncte este formată din segmente cumulate ce sunt mai mici decât valoarea 1 milimetru.

**DATE DESPRE IMOBILUL NR. 1670**

Oficiul de Cadastru și Publicitate Imobiliară SUCEAVA
 Biroul de Cadastru și Publicitate Imobiliară Campulung Moldovenesc

A. Partea I. Descrierea imobilului

TEREN Intravilan

Adresa: Loc. Pojorâta, Jud. Suceava, Loc numit Izvorul Giumalau

Nr. Crt	Nr cadastral Nr. topografic	Suprafața* (mp)	Observații / Referințe
A1	35170	1.521	Sector cadastral:73 Teren neimprejmuit; Provenit din CF 35170, nr. cad. 35170

B. Partea II. Proprietari și acte

Inscrieri privitoare la dreptul de proprietate și alte drepturi reale		Referințe
4801 / 17/03/2022		
Act Notarial nr. 1652, din 18/08/2017 emis de Rotaru Dorina;		
B1	Intabulare, drept de PROPRIETATE bun comun, dobandit prin Conventie, cota actuala 1/1	A1
	1) CHIRIAC ILIE	
	2) CHIRIAC MIHAELA	

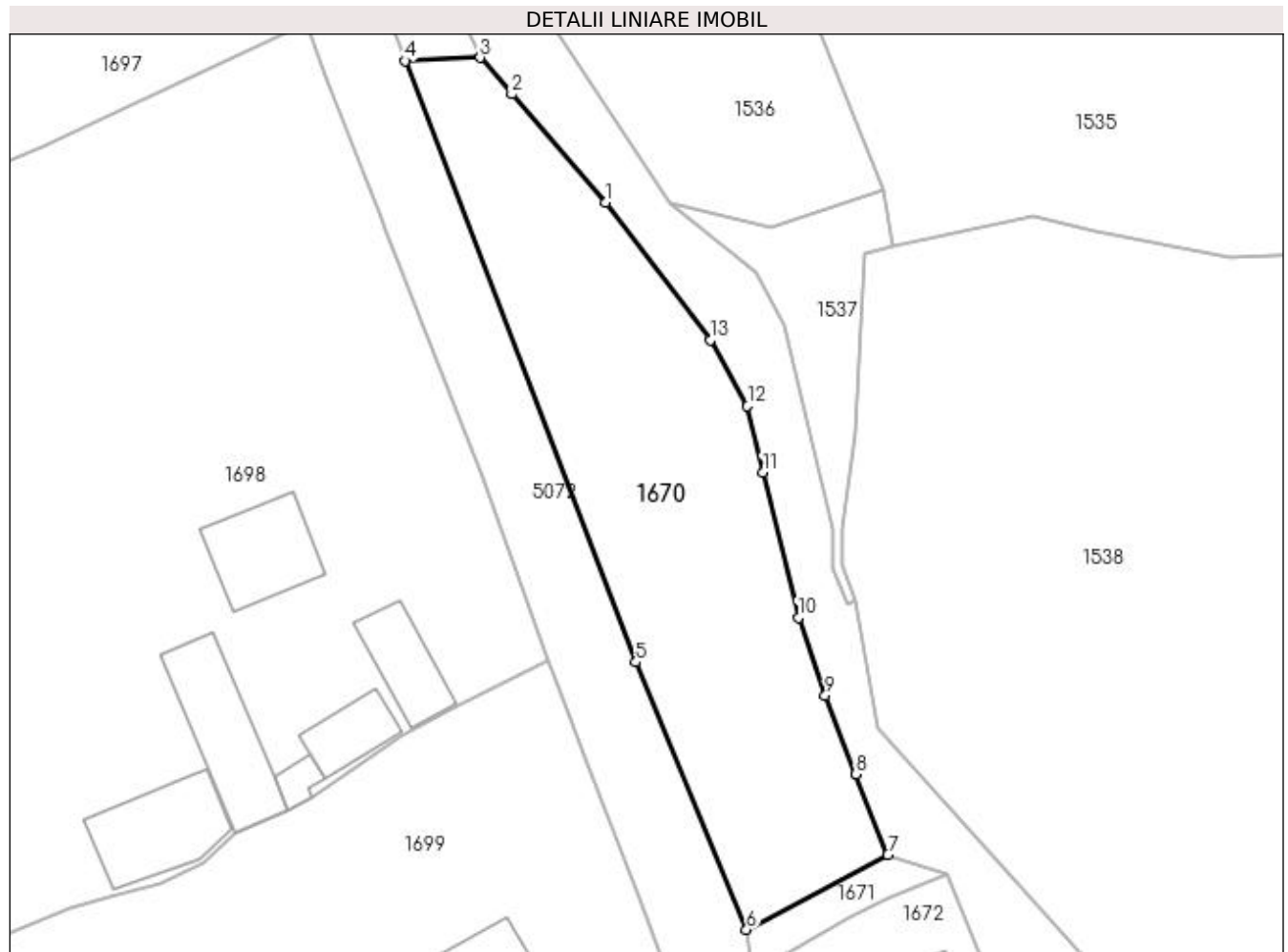
C. Partea III. SARCINI .

Inscrieri privind dezmembramintele dreptului de proprietate, drepturi reale de garanție și sarcini	Referințe
NU SUNT	

Anexa Nr. 1 La Partea I**Teren**

Nr cadastral	Suprafața (mp)*	Observații / Referințe
35170	1.521	Provenit din CF 35170, nr. cad. 35170

* Suprafața este determinată în planul de proiecție Stereo 70.

**Date referitoare la teren**

Crt	Categorie folosință	Intravilan	Suprafața (mp)	Tarla	Parcelă	Nr. topo	Observații / Referințe
1	faneata	DA	1.521	-	-	-	

Lungime Segmente

1) Valorile lungimilor segmentelor sunt obținute din proiecție în plan.

Punct început	X / Y	Punct sfârșit	X / Y	Lungime segment (** (m)
1	536.730,614 665.911,0	2	536.720,864 665.922,2	14.849
2	536.720,864 665.922,2	3	536.717,619 665.925,965	4.97
3	536.717,619 665.925,965	4	536.709,831 665.925,635	7.795
4	536.709,831 665.925,635	5	536.733,707 665.863,467	66.595
5	536.733,707 665.863,467	6	536.745,159 665.835,824	29.921

Punct început	X / Y	Punct sfârșit	X / Y	Lungime segment (** (m)
6	536.745,159 665.835,824	7	536.759,76 665.843,575	16.531
7	536.759,76 665.843,575	8	536.756,487 665.851,921	8.965
8	536.756,487 665.851,921	9	536.753,288 665.860,042	8.728
9	536.753,288 665.860,042	10	536.750,491 665.868,087	8.517
10	536.750,491 665.868,087	11	536.746,854 665.883,07	15.418
11	536.746,854 665.883,07	12	536.745,245 665.889,938	7.054
12	536.745,245 665.889,938	13	536.741,385 665.896,759	7.837
13	536.741,385 665.896,759	1	536.730,614 665.911,0	17.856

** Lungimile segmentelor sunt determinate în planul de proiecție Stereo 70 și sunt rotunjite la 1 milimetru.

*** Distanța dintre puncte este formată din segmente cumulate ce sunt mai mici decât valoarea 1 milimetru.

**DATE DESPRE IMOBILUL NR. 1671**

Oficiul de Cadastru și Publicitate Imobiliară SUCEAVA
Biroul de Cadastru și Publicitate Imobiliară Campulung Moldovenesc

A. Partea I. Descrierea imobilului

TEREN Intravilan

Adresa: Loc. Pojorâta, Jud. Suceava, Loc numit Izvorul Giumalau

Nr. Crt	Nr cadastral Nr. topografic	Suprafața* (mp)	Observații / Referințe
A1	35171	78	Sector cadastral:73 Teren neimprejmuit; Provenit din CF 35171, nr. cad. 35171

B. Partea II. Proprietari și acte

Inscrieri privitoare la dreptul de proprietate și alte drepturi reale		Referințe
4802 / 17/03/2022		
Act Notarial nr. contract de schimb aut. nr. 691, din 16/03/2022 emis de N.P. Rotaru Dorina;		
B1	Intabulare, drept de PROPRIETATE, dobandit prin Conventie, cota actuala 1/1 1) RAIA IOAN	A1

C. Partea III. SARCINI .

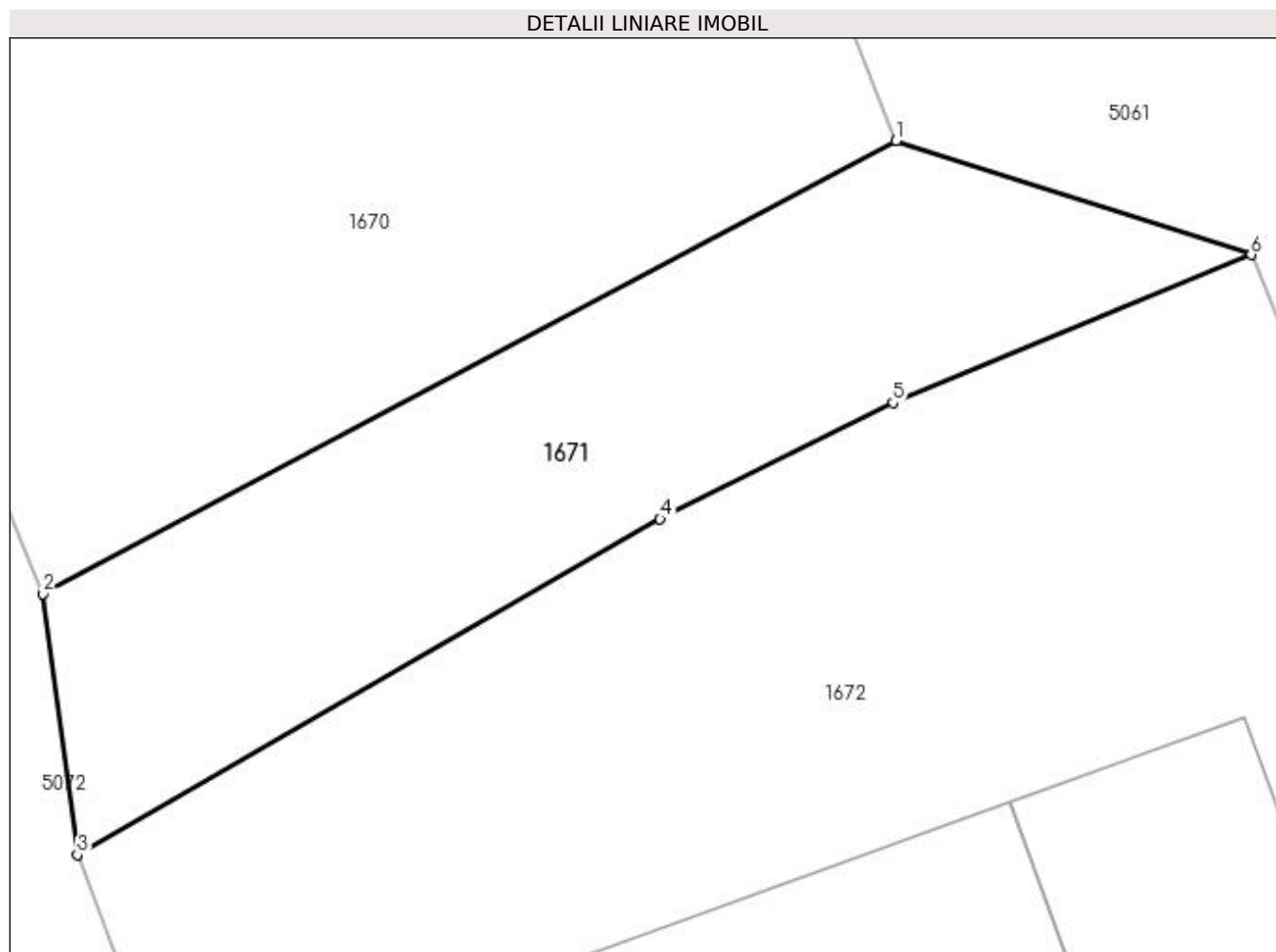
Inscrieri privind dezmembramintele dreptului de proprietate, drepturi reale de garanție și sarcini	Referințe
NU SUNT	

Anexa Nr. 1 La Partea I

Teren

Nr cadastral	Suprafața (mp)*	Observații / Referințe
35171	78	Provenit din CF 35171, nr. cad. 35171

* Suprafața este determinată în planul de proiecție Stereo 70.



Date referitoare la teren

Crt	Categorie folosință	Intravilan	Suprafața (mp)	Tarla	Parcelă	Nr. topo	Observații / Referințe
1	faneata	DA	78	-	-	-	

Lungime Segmente

1) Valorile lungimilor segmentelor sunt obținute din proiecție în plan.

Punct început	X / Y	Punct sfârșit	X / Y	Lungime segment (** (m)
1	536.759,76 665.843,575	2	536.745,159 665.835,824	16.531
2	536.745,159 665.835,824	3	536.745,748 665.831,359	4.504
3	536.745,748 665.831,359	4	536.755,723 665.837,104	11.511
4	536.755,723 665.837,104	5	536.759,707 665.839,097	4.455
5	536.759,707 665.839,097	6	536.765,84 665.841,626	6.634

Punct început	X / Y	Punct sfârșit	X / Y	Lungime segment (** (m)
6	536.765,84 665.841,626	1	536.759,76 665.843,575	6.385

** Lungimile segmentelor sunt determinate în planul de proiecție Stereo 70 și sunt rotunjite la 1 milimetru.

*** Distanța dintre puncte este formată din segmente cumulate ce sunt mai mici decât valoarea 1 milimetru.

**DATE DESPRE IMOBILUL NR. 1672**

Oficiul de Cadastru și Publicitate Imobiliară SUCEAVA
Biroul de Cadastru și Publicitate Imobiliară Campulung Moldovenesc

A. Partea I. Descrierea imobilului

TEREN Intravilan

Adresa: Loc. Pojorâta, Str Izvorul Giumalău, Nr. 167, Jud. Suceava

Nr. Crt	Nr cadastral Nr. topografic	Suprafața* (mp)	Observații / Referințe
A1	30206	951	Sector cadastral:73 Teren neimprejmuit; Provenit din CF 30206, nr. cad. 30206

Construcții

Crt	Nr cadastral Nr. topografic	Adresa	Observații / Referințe
A1.1		Loc. Pojorâta, Str Izvorul Giumalău, Nr. 167, Jud. Suceava	Nr. niveluri:2; S. construita la sol:84 mp; S. construita desfasurata:168 mp; Casă de locuit, P+E
A1.2		Loc. Pojorâta, Str Izvorul Giumalău, Nr. 167, Jud. Suceava	Nr. niveluri:1; S. construita la sol:35 mp; S. construita desfasurata:35 mp; Anexă, P
A1.3		Loc. Pojorâta, Str Izvorul Giumalău, Nr. 167, Jud. Suceava	Nr. niveluri:1; S. construita la sol:26 mp; S. construita desfasurata:26 mp; Anexă, P

B. Partea II. Proprietari și acte

Inscrieri privitoare la dreptul de proprietate și alte drepturi reale	Referințe
1379 / 17/09/2003	
Hotarare Judecatoreasca nr. Sentință Civilă nr. 881, din 10/06/2003 emis de Judecătoria Câmpulung Moldovenesc;	
B1	Intabulare, drept de PROPRIETATE, dobandit prin Hotarare Judecatoreasca, cota actuala 689/951 1) TOPALEA IULIAN-CRISTIAN
1672 / 30/10/2022	
Act Normativ nr. Lege nr. 7, din 13/03/1996 emis de Parlamentul României;	
B2	Intabulare, drept de PROPRIETATE, dobandit prin Lege, cota actuala 262/951 1) NEIDENTIFICAT NEIDENTIFICAT
Act Administrativ nr. Adeverință nr. 630, din 24/10/2022 emis de Primăria Comunei Pojorâta;	
B3	Se notează posesia faptică în favoarea lui 1) TOPALEA IULIAN-CRISTIAN
2276 / 17/04/2009	
Act Administrativ nr. 21, din 13/06/2006 emis de Primăria Comunei Pojorâta (act administrativ nr. 6950/07-10-2008 emis de BCPI CAMPULUNG MOLDOVENESC; act administrativ nr. 3359/06-08-2008 emis de PRIMARIA COMUNEI POJORITA; act administrativ nr. 120/21-09-2002 emis de PRIMARIA CAMPULUNG MOLDOVENESC; act administrativ nr. 2143/02-04-2009 emis de PRIMARIA COMUNEI POJORITA);;	
B4	Intabulare, drept de PROPRIETATE, dobandit prin Construire, cota actuala 1/2 1) TOPALEA IULIAN-CRISTIAN, sot
11121 / 25/08/2020	
Act Notarial nr. Act de partaj voluntar nr. 1326, din 21/08/2020 emis de BIN Nechita Raluca;	
B5	Intabulare, drept de PROPRIETATE, dobandit prin Conventie, cota actuala 1/2 1) TOPALEA IULIAN CRISTIAN, bun propriu
1672 / 30/10/2022	
Act Administrativ nr. Adeverință nr. 1700, din 02/11/2022 emis de Primăria Comunei Pojorâta;	
B6	Intabulare, drept de PROPRIETATE, dobandit prin Lege, cota actuala 1/1 1) TOPALEA IULIAN-CRISTIAN

C. Partea III. SARCINI

Inscrieri privind dezmembramintele dreptului de proprietate, drepturi reale de garanție și sarcini	Referințe
8975 / 30/08/2011	
Act Notarial nr. 1295, din 29/08/2011 emis de BNP NECHITA DUMITRU;	

Inscrieri privind dezmembramintele dreptului de proprietate, drepturi reale de garanție și sarcini		Referințe
C1	Intabulare, drept de IPOTECA, Valoare:35100 EURIn cotă de 1/1 pentru suprafața de 689mp., dobandit prin Construire, cota actuala 1/1 1) RAIFFEISEN BANK SA SUCURSALA SUCEAVA , CIF:9999999999999	A1, A1.1
C2	S-a notat interdictia de instrainare. 1) RAIFFEISEN BANK SA SUCURSALA SUCEAVA , CIF:9999999999999	A1, A1.1
Act Administrativ nr. 1295, din 29/08/2011 emis de BNP NECHITA DUMITRU;		
C3	S-a notat interdictia de dezmembrare. 1) RAIFFEISEN BANK SA SUCURSALA SUCEAVA , CIF:9999999999999	A1, A1.1
Act Notarial nr. 1295, din 29/08/2011 emis de BNP NECHITA DUMITRU;		
C4	S-a notat interdictia de alipire. 1) RAIFFEISEN BANK SA AGENTIA SUCEAVA , CIF:9999999999999	A1, A1.1
C5	S-a notat interdictia de construire. 1) RAIFFEISEN BANK SA AGENTIA SUCEAVA , CIF:9999999999999	A1, A1.1
C6	S-a notat interdictia de grevare cu sarcini si servituti. 1) RAIFFEISEN BANK SA AGENTIA SUCEAVA , CIF:9999999999999	A1, A1.1

Anexa Nr. 1 La Partea I**Teren**

Nr cadastral	Suprafața (mp)*	Observații / Referințe
30206	951	Provenit din CF 30206, nr. cad. 30206

* Suprafața este determinată în planul de proiecție Stereo 70.

**Date referitoare la teren**

Crt	Categorie folosință	Intra vilan	Suprafața (mp)	Tarla	Parcelă	Nr. topo	Observații / Referințe
1	curți constructii	DA	402	-	-	-	
2	faneata	DA	549	-	-	-	

Date referitoare la construcții

Crt	Număr	Destinație construcție	Supraf. (mp)	Situație juridică	Observații / Referințe
A1.1		construcții de locuințe	84	Cu acte	Nr. niveluri:2; S. construita la sol:84 mp; S. construita desfasurata:168 mp; Casă de locuit, P+E
A1.2		construcții anexa	35	Cu acte	Nr. niveluri:1; S. construita la sol:35 mp; S. construita desfasurata:35 mp; Anexă, P
A1.3		construcții anexa	26	Cu acte	Nr. niveluri:1; S. construita la sol:26 mp; S. construita desfasurata:26 mp; Anexă, P

Lungime Segmente

1) Valorile lungimilor segmentelor sunt obținute din proiecție în plan.

Punct început	X / Y	Punct sfârșit	X / Y	Lungime segment (** (m)
1	536.763,633 665.784,4	2	536.773,242 665.789,886	11.065

Punct început	X / Y	Punct sfârșit	X / Y	Lungime segment (** (m)
2	536.773,242 665.789,886	3	536.773,955 665.796,867	7.017
3	536.773,955 665.796,867	4	536.773,025 665.806,978	10.154
4	536.773,025 665.806,978	5	536.771,991 665.819,597	12.661
5	536.771,991 665.819,597	6	536.769,719 665.832,019	12.628
6	536.769,719 665.832,019	7	536.765,84 665.841,626	10.361
7	536.765,84 665.841,626	8	536.759,707 665.839,097	6.634
8	536.759,707 665.839,097	9	536.755,723 665.837,104	4.455
9	536.755,723 665.837,104	10	536.745,748 665.831,359	11.511
10	536.745,748 665.831,359	11	536.751,14 665.817,195	15.156
11	536.751,14 665.817,195	12	536.753,462 665.810,937	6.675
12	536.753,462 665.810,937	13	536.757,007 665.801,286	10.281
13	536.757,007 665.801,286	14	536.761,176 665.789,96	12.069
14	536.761,176 665.789,96	1	536.763,633 665.784,4	6.079

** Lungimile segmentelor sunt determinate în planul de proiecție Stereo 70 și sunt rotunjite la 1 milimetru.

*** Distanța dintre puncte este formată din segmente cumulate ce sunt mai mici decât valoarea 1 milimetru.

**DATE DESPRE IMOBILUL NR. 1673**

Oficiul de Cadastru și Publicitate Imobiliară SUCEAVA
Biroul de Cadastru și Publicitate Imobiliară Campulung Moldovenesc

A. Partea I. Descrierea imobilului

TEREN Intravilan

Adresa: Loc. Pojorâta, Jud. Suceava, Loc numit Izvorul Giumalau

Nr. Crt	Nr cadastral Nr. topografic	Suprafața* (mp)	Observații / Referințe
A1		607	Sector cadastral:73 Teren neimprejmut;

B. Partea II. Proprietari și acte

Inscrieri privitoare la dreptul de proprietate și alte drepturi reale		Referințe
1673 / 29/10/2022		
Act Normativ nr. Lege nr. 7, din 12/03/1996 emis de Parlamentul României;		
B1	Intabulare, drept de PROPRIETATE, dobândit prin Lege, cota actuala 1/1 1) NEIDENTIFICAT NEIDENTIFICAT	A1
Act Administrativ nr. Adeverință nr. 631, din 23/10/2022 emis de Primăria Comunei Pojorâta;		
B2	Se notează posesia faptică în favoarea lui 1) BEDRULE GAVRIL 2) BEDRULE GEORGETA	A1

C. Partea III. SARCINI .

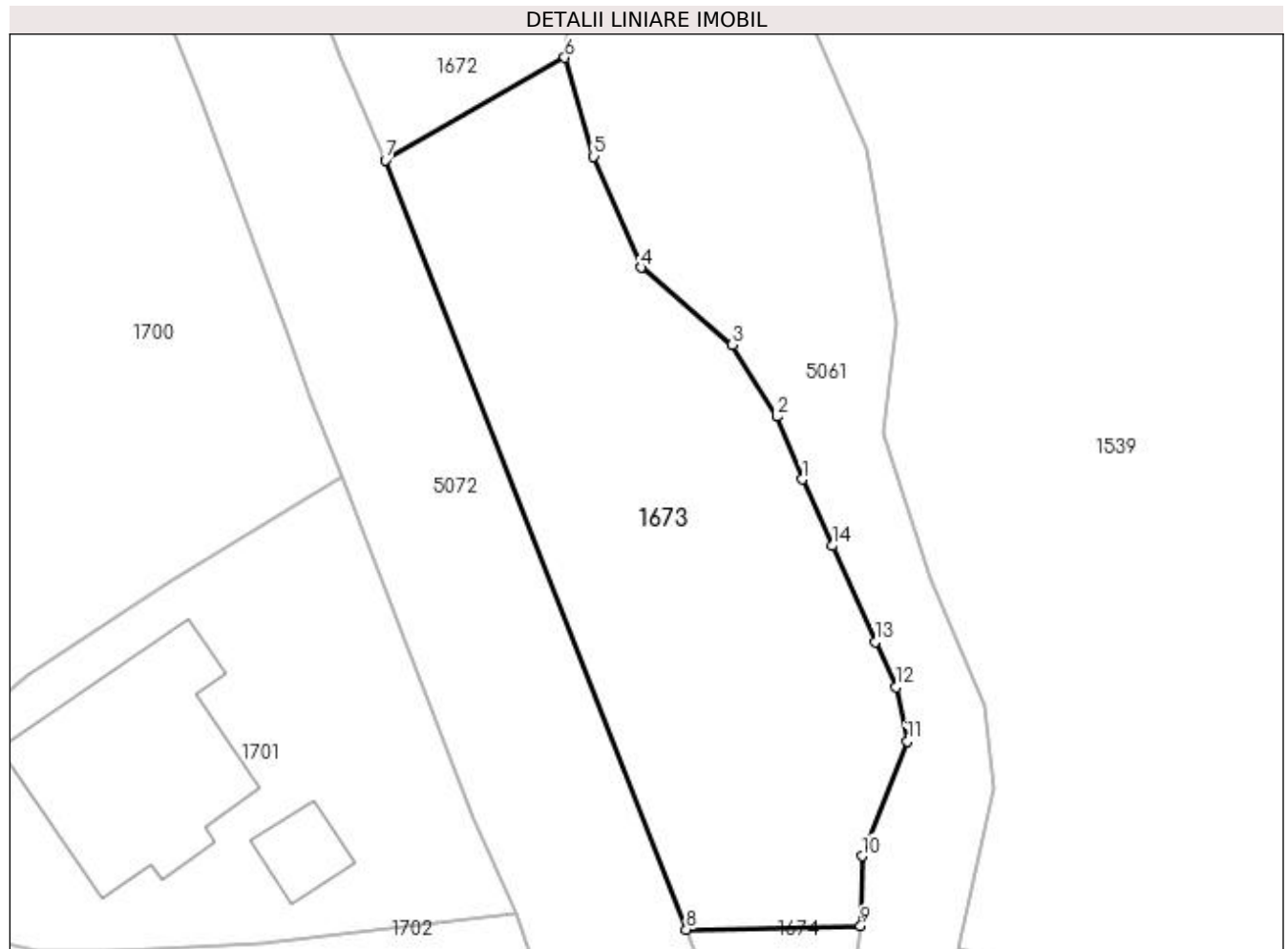
Inscrieri privind dezmembramintele dreptului de proprietate, drepturi reale de garanție și sarcini	Referințe
NU SUNT	

Anexa Nr. 1 La Partea I

Teren

Nr cadastral	Suprafața (mp)*	Observații / Referințe
	607	

* Suprafața este determinată în planul de proiecție Stereo 70.



Date referitoare la teren

Crt	Categorie folosință	Intravilan	Suprafața (mp)	Tarla	Parcelă	Nr. topo	Observații / Referințe
1	faneata	DA	607	-	-	-	

Lungime Segmente

1) Valorile lungimilor segmentelor sunt obținute din proiecție în plan.

Punct început	X / Y	Punct sfârșit	X / Y	Lungime segment (** (m)
1	536.785,976 665.767,289	2	536.784,606 665.770,663	3.642
2	536.784,606 665.770,663	3	536.782,223 665.774,512	4.527
3	536.782,223 665.774,512	4	536.777,326 665.778,644	6.407
4	536.777,326 665.778,644	5	536.774,802 665.784,595	6.464
5	536.774,802 665.784,595	6	536.773,242 665.789,886	5.516

Punct început	X / Y	Punct sfârșit	X / Y	Lungime segment (** (m)
6	536.773,242 665.789,886	7	536.763,633 665.784,4	11.065
7	536.763,633 665.784,4	8	536.779,752 665.743,174	44.265
8	536.779,752 665.743,174	9	536.789,109 665.743,366	9.359
9	536.789,109 665.743,366	10	536.789,168 665.747,113	3.747
10	536.789,168 665.747,113	11	536.791,607 665.753,241	6.596
11	536.791,607 665.753,241	12	536.791,004 665.756,16	2.981
12	536.791,004 665.756,16	13	536.789,87 665.758,573	2.666
13	536.789,87 665.758,573	14	536.787,582 665.763,732	5.644
14	536.787,582 665.763,732	1	536.785,976 665.767,289	3.903

** Lungimile segmentelor sunt determinate în planul de proiecție Stereo 70 și sunt rotunjite la 1 milimetru.

*** Distanța dintre puncte este formată din segmente cumulate ce sunt mai mici decât valoarea 1 milimetru.

**DATE DESPRE IMOBILUL NR. 1674**

Oficiul de Cadastru și Publicitate Imobiliară SUCEAVA
Biroul de Cadastru și Publicitate Imobiliară Campulung Moldovenesc

A. Partea I. Descrierea imobilului

TEREN Intravilan

Adresa: Loc. Pojorâta, Jud. Suceava, Loc numit Izvorul Giumalau

Nr. Crt	Nr cadastral Nr. topografic	Suprafața* (mp)	Observații / Referințe
A1	32819	137	Sector cadastral:73 Teren neimprejmuit; Provenit din CF 32819, nr. cad. 32819

B. Partea II. Proprietari și acte

Inscrieri privitoare la dreptul de proprietate și alte drepturi reale		Referințe
821 / 25/01/2016		
Act Notarial nr. 63, din 22/01/2016 emis de Scraba Horia Ilie;		
B1	Intabulare, drept de PROPRIETATEca bun comun, dobandit prin Conventie, cota actuala 1/1 1) CRUDU JAN 2) CRUDU EMILIA	A1

C. Partea III. SARCINI .

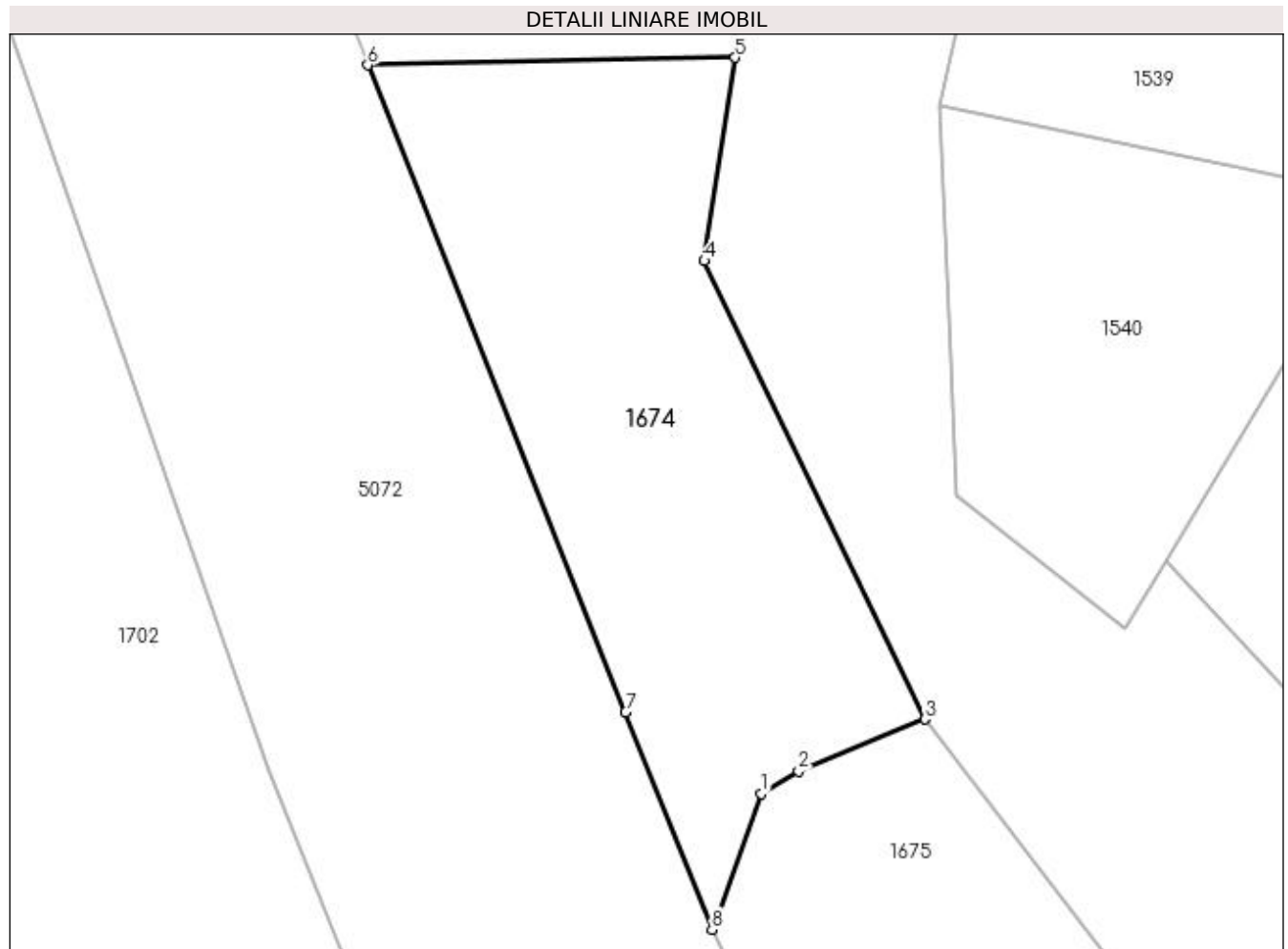
Inscrieri privind dezmembramintele dreptului de proprietate, drepturi reale de garanție și sarcini	Referințe
NU SUNT	

Anexa Nr. 1 La Partea I

Teren

Nr cadastral	Suprafața (mp)*	Observații / Referințe
32819	137	Provenit din CF 32819, nr. cad. 32819

* Suprafața este determinată în planul de proiecție Stereo 70.



Date referitoare la teren

Crt	Categorie folosință	Intra vilan	Suprafața (mp)	Tarla	Parcelă	Nr. topo	Observații / Referințe
1	faneata	DA	137	-	-	-	

Lungime Segmente

1) Valorile lungimilor segmentelor sunt obținute din proiecție în plan.

Punct început	X / Y	Punct sfârșit	X / Y	Lungime segment (** (m)
1	536.789,773 665.724,625	2	536.790,724 665.725,205	1.114
2	536.790,724 665.725,205	3	536.793,944 665.726,522	3.479
3	536.793,944 665.726,522	4	536.788,326 665.738,19	12.95
4	536.788,326 665.738,19	5	536.789,109 665.743,366	5.235
5	536.789,109 665.743,366	6	536.779,752 665.743,174	9.359

Punct început	X / Y	Punct sfârșit	X / Y	Lungime segment (** (m)
6	536.779,752 665.743,174	7	536.786,314 665.726,704	17.729
7	536.786,314 665.726,704	8	536.788,519 665.721,169	5.958
8	536.788,519 665.721,169	1	536.789,773 665.724,625	3.676

** Lungimile segmentelor sunt determinate în planul de proiecție Stereo 70 și sunt rotunjite la 1 milimetru.

*** Distanța dintre puncte este formată din segmente cumulate ce sunt mai mici decât valoarea 1 milimetru.

**DATE DESPRE IMOBILUL NR. 1675**

Oficiul de Cadastru și Publicitate Imobiliară SUCEAVA
Biroul de Cadastru și Publicitate Imobiliară Câmpulung Moldovenesc

A. Partea I. Descrierea imobilului

TEREN Intravilan

Adresa: Loc. Pojorâta, Jud. Suceava, Loc numit Izvorul Giumalau

Nr. Crt	Nr cadastral Nr. topografic	Suprafața* (mp)	Observații / Referințe
A1	34484	Din acte: 998 Masurata: 860	Sector cadastral:73 Teren neimprejmuit; Provenit din CF 34484, nr. top. 2305/10

B. Partea II. Proprietari și acte

Inscrieri privitoare la dreptul de proprietate și alte drepturi reale		Referințe
4866 / 17/12/1996		
Hotarare Judecatoreasca nr. Sentință Civilă nr. 2152, din 07/06/1996 emis de Judecătoria Câmpulung Moldovenesc;		
B1	Intabulare, drept de PROPRIETATE, dobandit prin Hotarare Judecatoreasca, cota actuala 3/4 1) ȚIFLEA LENUȚA-CRISTINA	A1
11948 / 19/07/2019		
Act Notarial nr. 1252, din 19/07/2019 emis de Taran Liliana;		
B2	Intabulare, drept de PROPRIETATE, ca bun propriu , cu titlu de donatie, dobandit prin Conventie, cota actuala 1/4 1) ȚIFLEA LENUȚA-CRISTINA	A1

C. Partea III. SARCINI .

Inscrieri privind dezmembramintele dreptului de proprietate, drepturi reale de garanție și sarcini	Referințe
NU SUNT	

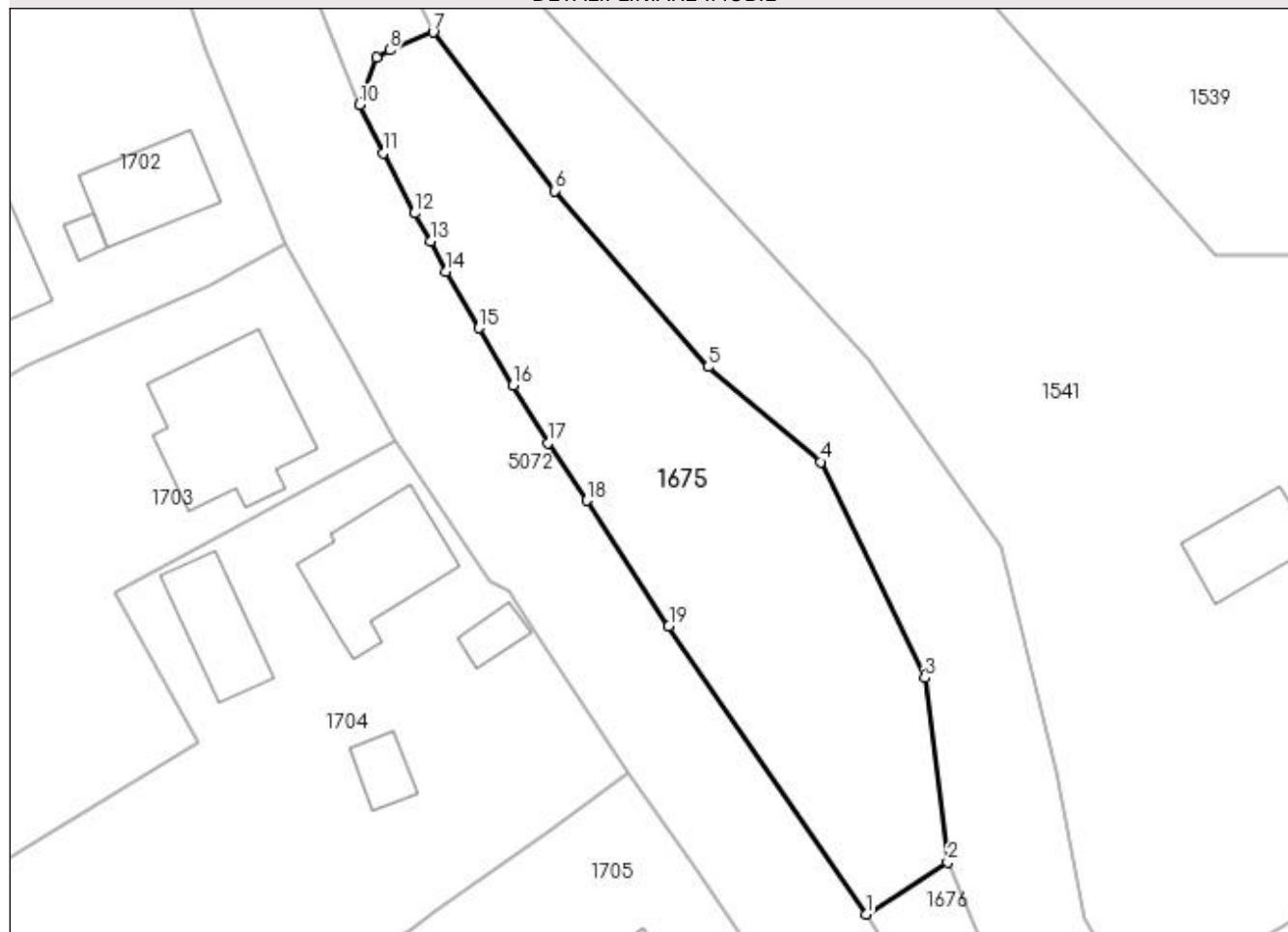
Anexa Nr. 1 La Partea I

Teren

Nr cadastral	Suprafața (mp)*	Observații / Referințe
34484	Din acte: 998 Masurata: 860	Provenit din CF 34484, nr. top. 2305/10

* Suprafața este determinată în planul de proiecție Stereo 70.

DETALII LINIARE IMOBIL



Date referitoare la teren

Crt	Categorie folosință	Intra vilan	Suprafața (mp)	Tarla	Parcelă	Nr. topo	Observații / Referințe
1	faneata	DA	860	-	-	-	

Lungime Segmente

1) Valorile lungimilor segmentelor sunt obținute din proiecție în plan.

Punct început	X / Y	Punct sfârșit	X / Y	Lungime segment (** (m)
1	536.825,884 665.661,485	2	536.831,922 665.665,298	7.141
2	536.831,922 665.665,298	3	536.830,244 665.678,912	13.717
3	536.830,244 665.678,912	4	536.822,542 665.694,83	17.683
4	536.822,542 665.694,83	5	536.814,231 665.701,834	10.869
5	536.814,231 665.701,834	6	536.802,912 665.714,824	17.23

Punct început	X / Y	Punct sfârșit	X / Y	Lungime segment (** (m)
6	536.802,912 665.714,824	7	536.793,944 665.726,522	14.74
7	536.793,944 665.726,522	8	536.790,724 665.725,205	3.479
8	536.790,724 665.725,205	9	536.789,773 665.724,625	1.114
9	536.789,773 665.724,625	10	536.788,519 665.721,169	3.676
10	536.788,519 665.721,169	11	536.790,232 665.717,601	3.958
11	536.790,232 665.717,601	12	536.792,575 665.713,173	5.01
12	536.792,575 665.713,173	13	536.793,758 665.711,102	2.385
13	536.793,758 665.711,102	14	536.794,904 665.708,89	2.491
14	536.794,904 665.708,89	15	536.797,336 665.704,721	4.827
15	536.797,336 665.704,721	16	536.799,851 665.700,487	4.925
16	536.799,851 665.700,487	17	536.802,417 665.696,236	4.965
17	536.802,417 665.696,236	18	536.805,268 665.691,996	5.109
18	536.805,268 665.691,996	19	536.811,337 665.682,729	11.077
19	536.811,337 665.682,729	1	536.825,884 665.661,485	25.747

** Lungimile segmentelor sunt determinate în planul de proiecție Stereo 70 și sunt rotunjite la 1 milimetru.

*** Distanța dintre puncte este formată din segmente cumulate ce sunt mai mici decât valoarea 1 milimetru.

**DATE DESPRE IMOBILUL NR. 1676**

Oficiul de Cadastru și Publicitate Imobiliară SUCEAVA
Biroul de Cadastru și Publicitate Imobiliară Campulung Moldovenesc

A. Partea I. Descrierea imobilului

TEREN Intravilan

Adresa: Loc. Pojorâta, Jud. Suceava, Loc numit Izvorul Giumalau

Nr. Crt	Nr cadastral Nr. topografic	Suprafața* (mp)	Observații / Referințe
A1		393	Sector cadastral:73 Teren neimprejmuit;

B. Partea II. Proprietari și acte

Inscrieri privitoare la dreptul de proprietate și alte drepturi reale		Referințe
1676 / 29/10/2022		
Act Normativ nr. Lege nr. 7, din 12/03/1996 emis de Parlamentul României;		
B1	Inscrierea provizorie, drept de PROPRIETATE, dobandit prin Lege, cota actuala 1/1 1) COMUNA POJORĂTA, CIF:4441425	A1

C. Partea III. SARCINI .

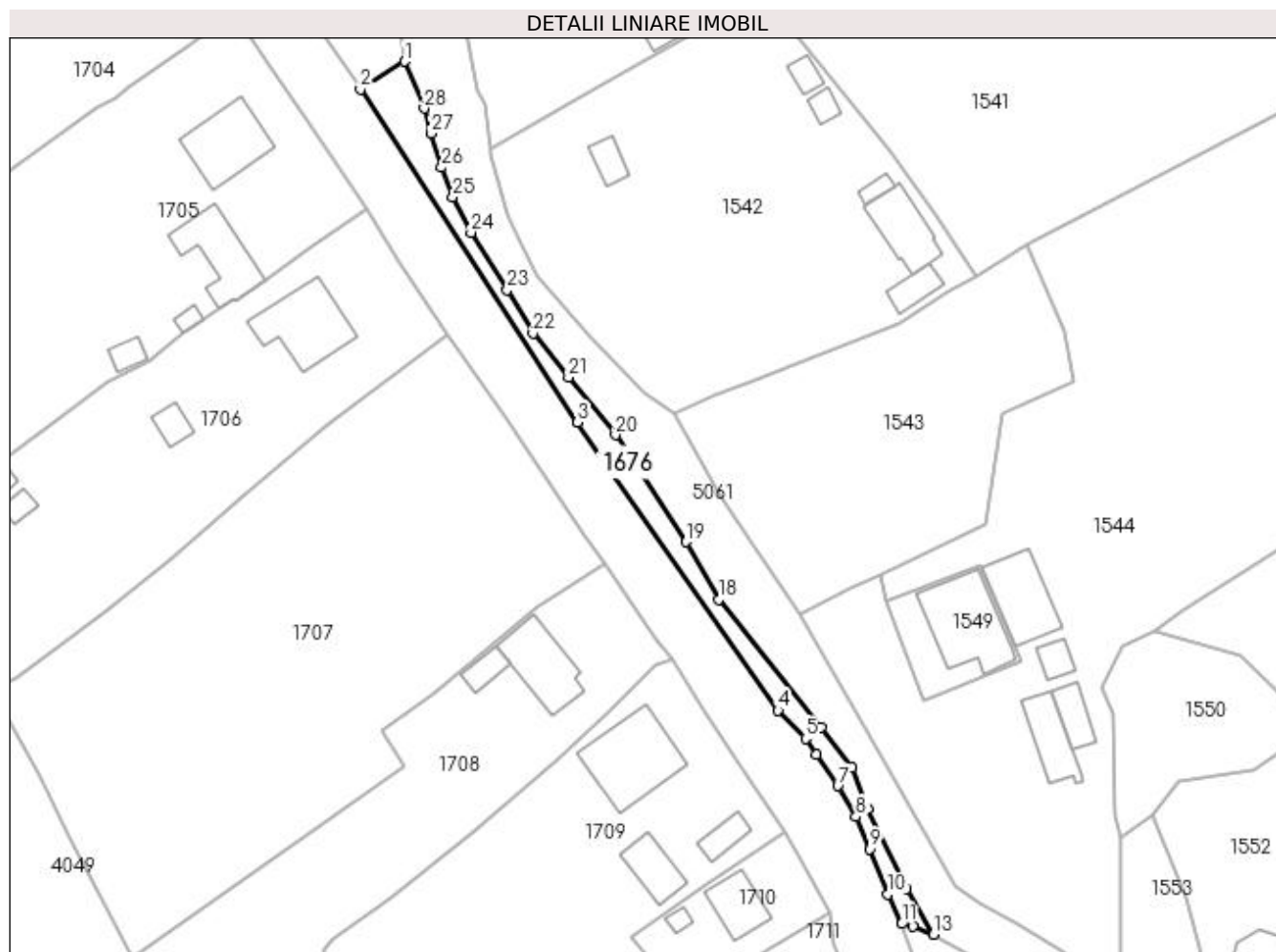
Inscrieri privind dezmembramintele dreptului de proprietate, drepturi reale de garanție și sarcini	Referințe
NU SUNT	

Anexa Nr. 1 La Partea I

Teren

Nr cadastral	Suprafața (mp)*	Observații / Referințe
	393	

* Suprafața este determinată în planul de proiecție Stereo 70.



Date referitoare la teren

Crt	Categorie folosință	Intravilan	Suprafața (mp)	Tarla	Parcelă	Nr. topo	Observații / Referințe
1	faneata	DA	393	-	-	-	

Lungime Segmente

1) Valorile lungimilor segmentelor sunt obținute din proiecție în plan.

Punct început	X / Y	Punct sfârșit	X / Y	Lungime segment (** (m)
1	536.831,922 665.665,298	2	536.825,884 665.661,485	7.141
3	536.855,624 665.615,873	4	536.883,118 665.576,392	48.111
5	536.886,888 665.572,549	6	536.888,346 665.570,316	2.667
7	536.891,307 665.566,075	8	536.893,781 665.561,822	4.92
9	536.895,644 665.557,398	10	536.898,18 665.551,191	6.705

Punct început	X / Y	Punct sfârșit	X / Y	Lungime segment (** (m)
2	536.825,884 665.661,485	3	536.855,624 665.615,873	54.451
4	536.883,118 665.576,392	5	536.886,888 665.572,549	5.383
6	536.888,346 665.570,316	7	536.891,307 665.566,075	5.172
8	536.893,781 665.561,822	9	536.895,644 665.557,398	4.8
10	536.898,18 665.551,191	11	536.900,061 665.547,16	4.448

Punct început	X / Y	Punct sfârșit	X / Y	Lungime segment (** (m)
11	536.900,061 665.547,16	12	536.901,584 665.546,811	1.562
13	536.904,452 665.545,718	14	536.900,689 665.551,941	7.272
15	536.895,405 665.562,938	16	536.893,231 665.568,519	5.989
17	536.889,053 665.574,112	18	536.875,007 665.591,582	22.416
19	536.870,446 665.599,475	20	536.860,844 665.614,139	17.528
21	536.854,377 665.622,026	22	536.849,534 665.628,064	7.74
23	536.845,988 665.634,016	24	536.841,04 665.641,87	9.283
25	536.838,533 665.646,705	26	536.836,994 665.650,793	4.368
27	536.835,545 665.655,426	28	536.834,621 665.658,874	3.57

Punct început	X / Y	Punct sfârșit	X / Y	Lungime segment (** (m)
12	536.901,584 665.546,811	13	536.904,452 665.545,718	3.069
14	536.900,689 665.551,941	15	536.895,405 665.562,938	12.201
16	536.893,231 665.568,519	17	536.889,053 665.574,112	6.981
18	536.875,007 665.591,582	19	536.870,446 665.599,475	9.116
20	536.860,844 665.614,139	21	536.854,377 665.622,026	10.199
22	536.849,534 665.628,064	23	536.845,988 665.634,016	6.928
24	536.841,04 665.641,87	25	536.838,533 665.646,705	5.446
26	536.836,994 665.650,793	27	536.835,545 665.655,426	4.854
28	536.834,621 665.658,874	1	536.831,922 665.665,298	6.968

** Lungimile segmentelor sunt determinate în planul de proiecție Stereo 70 și sunt rotunjite la 1 milimetru.

*** Distanța dintre puncte este formată din segmente cumulate ce sunt mai mici decât valoarea 1 milimetru.

**DATE DESPRE IMOBILUL NR. 1677**

Oficiul de Cadastru și Publicitate Imobiliară SUCEAVA
Biroul de Cadastru și Publicitate Imobiliară Campulung Moldovenesc

A. Partea I. Descrierea imobilului

TEREN Intravilan

Adresa: Loc. Pojorâta, Jud. Suceava, Loc numit Izvorul Giumalau

Nr. Crt	Nr cadastral Nr. topografic	Suprafața* (mp)	Observații / Referințe
A1	30415	340	Sector cadastral:73 Teren neimprejmuț; Provenit din CF 30415, nr. cad. 30415

B. Partea II. Proprietari și acte

Inscrieri privitoare la dreptul de proprietate și alte drepturi reale		Referințe
13265 / 10/08/2023		
Act Notarial nr. 79, din 09/08/2023 emis de Cuciureanu Alexandru Claudiu;		
B1	Intabulare, drept de PROPRIETATE bun propriu cu titlu de cumparare, dobandit prin Conventie, cota actuala 1/1 1) GABRIELA-DIANA GABRIELA-DIANA	A1

C. Partea III. SARCINI .

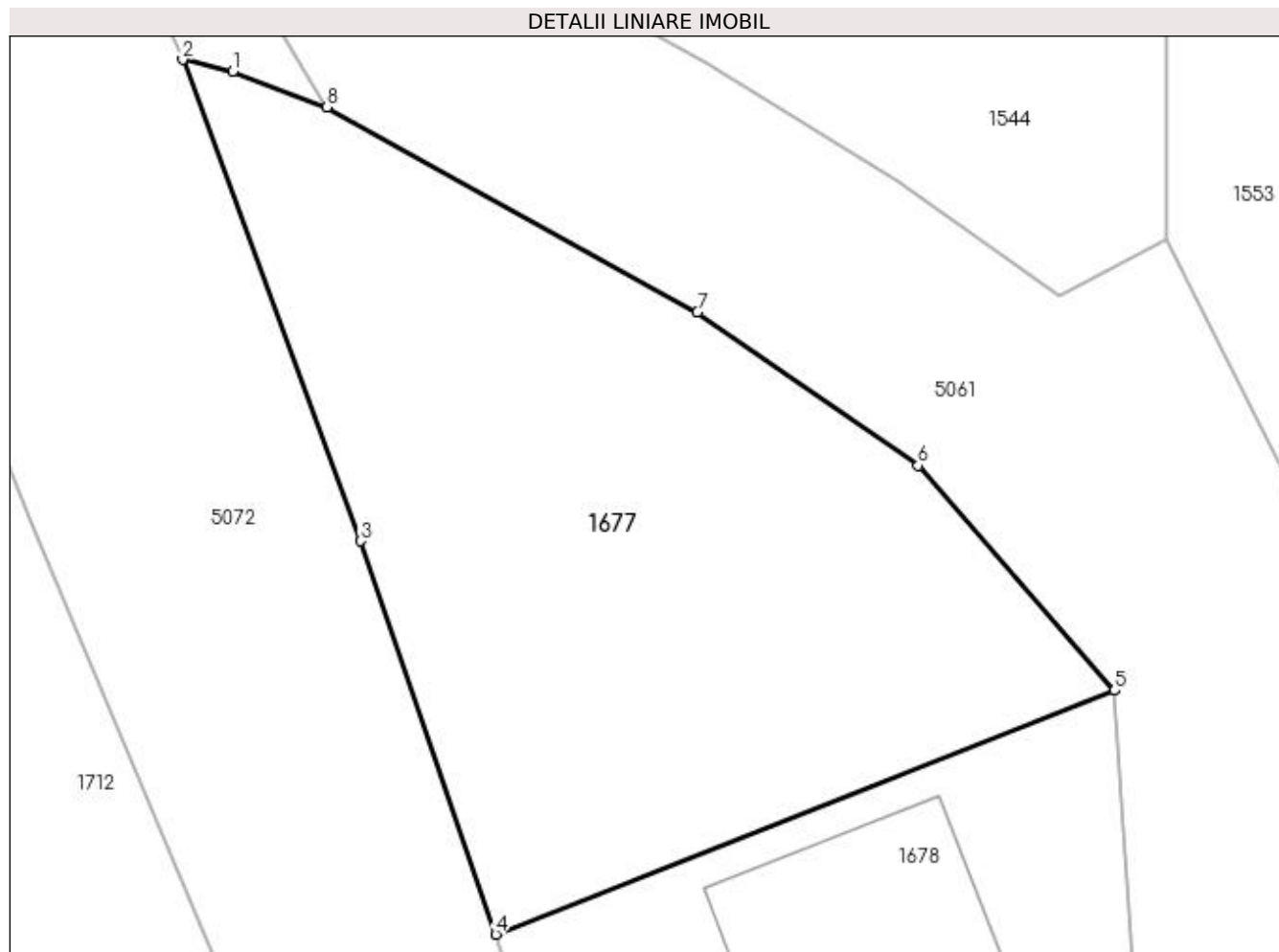
Inscrieri privind dezmembramintele dreptului de proprietate, drepturi reale de garanție și sarcini	Referințe
NU SUNT	

Anexa Nr. 1 La Partea I

Teren

Nr cadastral	Suprafața (mp)*	Observații / Referințe
30415	340	Provenit din CF 30415, nr. cad. 30415

* Suprafața este determinată în planul de proiecție Stereo 70.



Date referitoare la teren

Crt	Categorie folosință	Intra vilan	Suprafața (mp)	Tarla	Parcelă	Nr. topo	Observații / Referințe
1	faneata	DA	340	-	-	-	

Lungime Segmente

1) Valorile lungimilor segmentelor sunt obținute din proiecție în plan.

Punct început	X / Y	Punct sfârșit	X / Y	Lungime segment (** (m)
1	536.901,584 665.546,811	2	536.900,061 665.547,16	1.562
2	536.900,061 665.547,16	3	536.905,469 665.532,521	15.606
3	536.905,469 665.532,521	4	536.909,584 665.520,554	12.655
4	536.909,584 665.520,554	5	536.928,419 665.527,974	20.244
5	536.928,419 665.527,974	6	536.922,437 665.534,81	9.084

Punct început	X / Y	Punct sfârșit	X / Y	Lungime segment (** (m)
6	536.922,437 665.534,81	7	536.915,717 665.539,479	8.183
7	536.915,717 665.539,479	8	536.904,452 665.545,718	12.877
8	536.904,452 665.545,718	1	536.901,584 665.546,811	3.069

** Lungimile segmentelor sunt determinate în planul de proiecție Stereo 70 și sunt rotunjite la 1 milimetru.

*** Distanța dintre puncte este formată din segmente cumulate ce sunt mai mici decât valoarea 1 milimetru.

**DATE DESPRE IMOBILUL NR. 1678**

Oficiul de Cadastru și Publicitate Imobiliară SUCEAVA
Biroul de Cadastru și Publicitate Imobiliară Campulung Moldovenesc

A. Partea I. Descrierea imobilului

TEREN Intravilan

Adresa: Loc. Pojorâta, Str Izvorul Giumalău, Nr. 175, Jud. Suceava

Nr. Crt	Nr cadastral Nr. topografic	Suprafața* (mp)	Observații / Referințe
A1	32713	424	Sector cadastral:73 Teren neimprejmuit; Provenit din CF 32713, nr. top. 2314/2

Construcții

Crt	Nr cadastral Nr. topografic	Adresa	Observații / Referințe
A1.1		Loc. Pojorâta, Str Izvorul Giumalău, Nr. 175, Jud. Suceava	Nr. niveluri:2; S. construita la sol:41 mp; S. construita desfasurata:82 mp; Casă de locuit, P+E

B. Partea II. Proprietari și acte

Inscrieri privitoare la dreptul de proprietate și alte drepturi reale		Referințe
1678 / 29/10/2022		
Hotarare Judecatoreasca nr. 691, din 12/06/2016 emis de JUDECATORIA CAMPULUNG MOLD.;		
B1	se noteaza sentinta civila nr.691 din 13 iunie 2016 pronuntata de Judecatoria Campulung Mold. in Dosar nr. 2604/206/2015 ;	A1
Act Notarial nr. 72, din 20/08/2017 emis de Blaj Avram Liliana Vasilica;		
B2	Intabulare, drept de PROPRIETATE, dobandit prin Succesiune, cota actuala 212/424 1) LEAUA INDIRA ELENA	A1
B3	Intabulare, drept de PROPRIETATE, dobandit prin Succesiune, cota actuala 212/424 1) ONEL LAVINIA-CONSTANTINA	A1
Act Administrativ nr. Adeverință nr.1700, din 02/11/2022 emis de Primăria comunei Pojorâta;		
B4	Intabulare, drept de PROPRIETATE, dobandit prin Lege, cota actuala 1/1 1) LEAUA INDIRA ELENA 2) ONEL LAVINIA-CONSTANTINA	A1.1

C. Partea III. SARCINI .

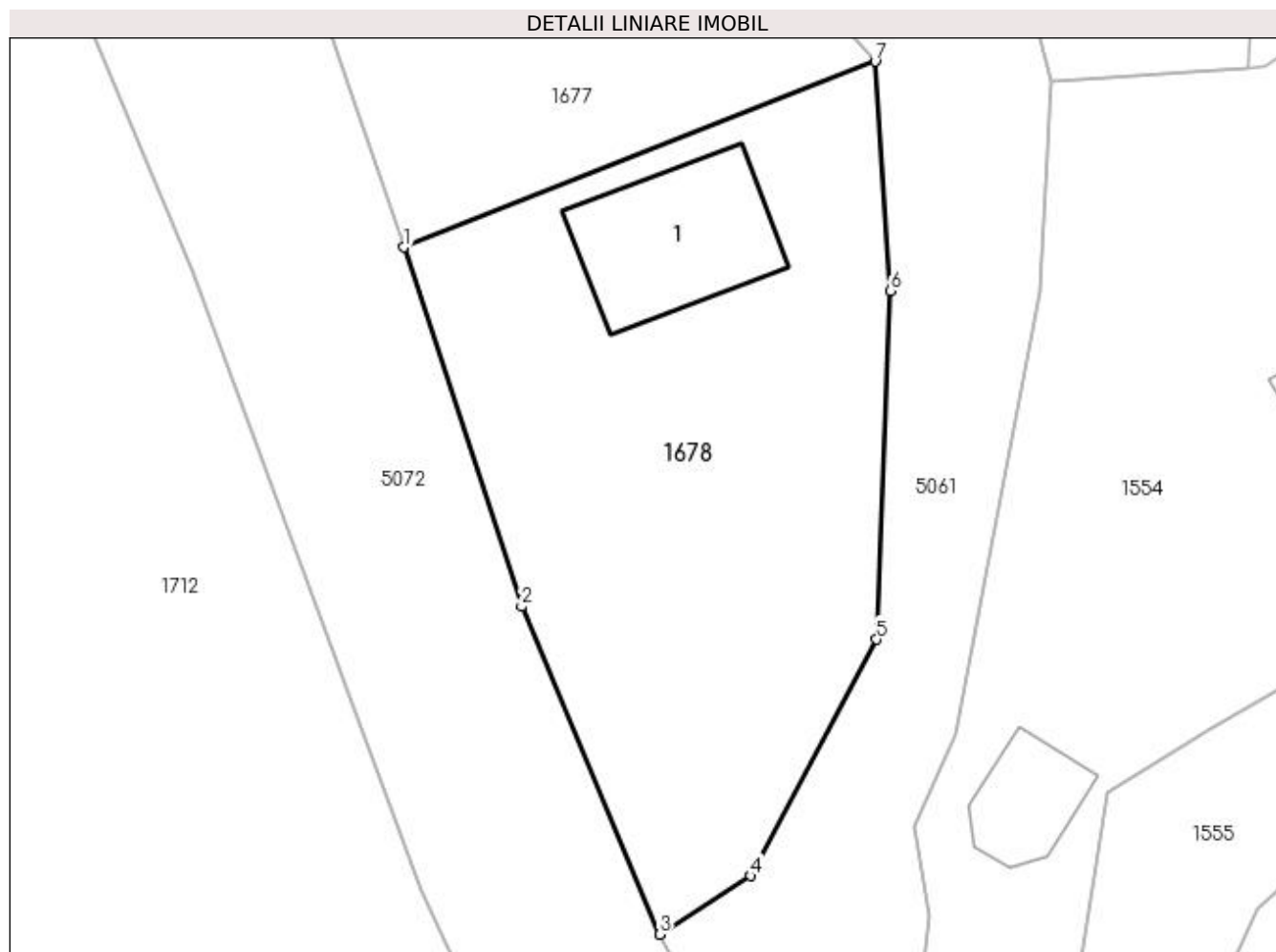
Inscrieri privind dezmembramintele dreptului de proprietate, drepturi reale de garanție și sarcini	Referințe
NU SUNT	

Anexa Nr. 1 La Partea I

Teren

Nr cadastral	Suprafața (mp)*	Observații / Referințe
32713	424	Provenit din CF 32713, nr. top. 2314/2

* Suprafața este determinată în planul de proiecție Stereo 70.



Date referitoare la teren

Crt	Categorie folosință	Intra vilan	Suprafața (mp)	Tarla	Parcelă	Nr. topo	Observații / Referințe
1	curți constructii	DA	134	-	-	-	
2	faneata	DA	290	-	-	-	

Date referitoare la construcții

Crt	Număr	Destinație construcție	Supraf. (mp)	Situație juridică	Observații / Referințe
A1.1		construcții de locuințe	41	Cu acte	Nr. niveluri:2; S. construita la sol:41 mp; S. construita desfasurata:82 mp; Casă de locuit, P+E

Lungime Segmente

1) Valorile lungimilor segmentelor sunt obținute din proiecție în plan.

Punct început	X / Y	Punct sfârșit	X / Y	Lungime segment (** (m)
1	536.909,584 665.520,554	2	536.914,28 665.506,188	15.114
2	536.914,28 665.506,188	3	536.919,809 665.493,086	14.221
3	536.919,809 665.493,086	4	536.923,438 665.495,427	4.319

Punct început	X / Y	Punct sfârșit	X / Y	Lungime segment (** (m)
4	536.923,438 665.495,427	5	536.928,482 665.504,874	10.709
5	536.928,482 665.504,874	6	536.929,02 665.518,801	13.937
6	536.929,02 665.518,801	7	536.928,419 665.527,974	9.193
7	536.928,419 665.527,974	1	536.909,584 665.520,554	20.244

** Lungimile segmentelor sunt determinate în planul de proiecție Stereo 70 și sunt rotunjite la 1 milimetru.

*** Distanța dintre puncte este formată din segmente cumulate ce sunt mai mici decât valoarea 1 milimetru.

**DATE DESPRE IMOBILUL NR. 1679**

Oficiul de Cadastru și Publicitate Imobiliară SUCEAVA
 Biroul de Cadastru și Publicitate Imobiliară Campulung Moldovenesc

A. Partea I. Descrierea imobilului

TEREN Intravilan

Adresa: Loc. Pojorâta, Jud. Suceava, Loc numit Izvorul Giumalau

Nr. Crt	Nr cadastral Nr. topografic	Suprafața* (mp)	Observații / Referințe
A1	34434	3.107	Sector cadastral:74 Teren neimprejmuit; Provenit din CF 34434, nr. cad. 34434

B. Partea II. Proprietari și acte

Inscrieri privitoare la dreptul de proprietate și alte drepturi reale		Referințe
8404 / 22/05/2019		
Act Notarial nr. 14, din 21/05/2019 emis de Rotaru Dorina;		
B1	Intabulare, drept de PROPRIETATE, dobandit prin Succesiune, cota actuala 2/8 1) FLOCEA ȘTEFAN	A1
B2	Intabulare, drept de PROPRIETATE, dobandit prin Succesiune, cota actuala 3/8 1) RAIA GABRIELA-ELENA	A1
B3	Intabulare, drept de PROPRIETATE, dobandit prin Succesiune, cota actuala 3/8 1) FLOCEA MARCELA	A1

C. Partea III. SARCINI .

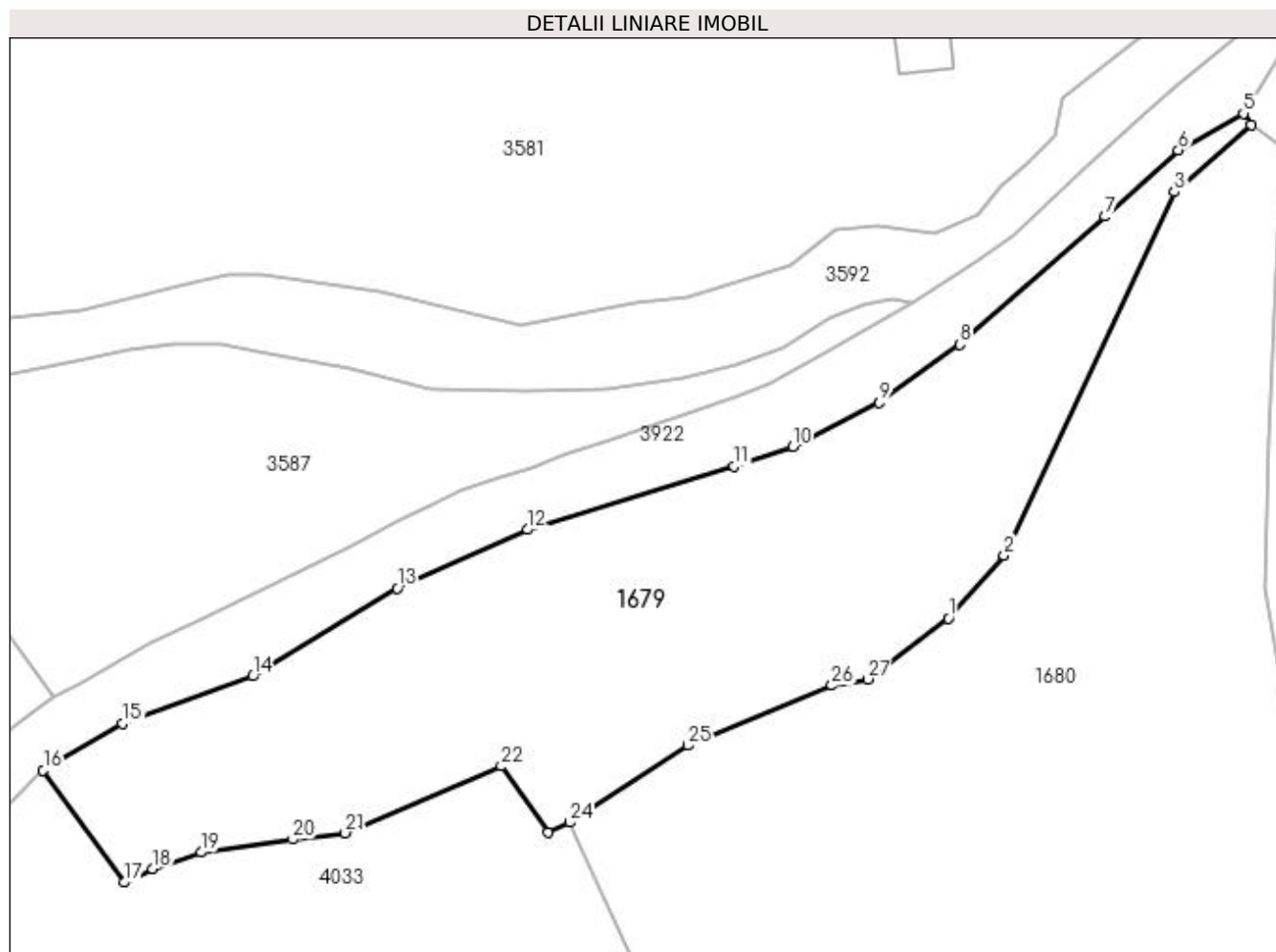
Inscrieri privind dezmembramintele dreptului de proprietate, drepturi reale de garanție și sarcini	Referințe
NU SUNT	

Anexa Nr. 1 La Partea I

Teren

Nr cadastral	Suprafața (mp)*	Observații / Referințe
34434	3.107	Provenit din CF 34434, nr. cad. 34434

* Suprafața este determinată în planul de proiecție Stereo 70.



Date referitoare la teren

Crt	Categorie folosință	Intra vilan	Suprafața (mp)	Tarla	Parcelă	Nr. topo	Observații / Referințe
1	faneata	DA	3.107	-	-	-	

Lungime Segmente

1) Valorile lungimilor segmentelor sunt obținute din proiecție în plan.

Punct început	X / Y	Punct sfârșit	X / Y	Lungime segment (** (m)
1	536.400,791 666.425,183	2	536.407,134 666.432,334	9.559
3	536.426,428 666.473,585	4	536.435,165 666.481,209	11.596
5	536.434,302 666.482,478	6	536.426,905 666.478,314	8.488
7	536.418,604 666.470,79	8	536.402,141 666.456,242	21.97
9	536.392,929 666.449,647	10	536.383,117 666.444,694	10.991

Punct început	X / Y	Punct sfârșit	X / Y	Lungime segment (** (m)
2	536.407,134 666.432,334	3	536.426,428 666.473,585	45.54
4	536.435,165 666.481,209	5	536.434,302 666.482,478	1.535
6	536.426,905 666.478,314	7	536.418,604 666.470,79	11.203
8	536.402,141 666.456,242	9	536.392,929 666.449,647	11.329
10	536.383,117 666.444,694	11	536.376,473 666.442,434	7.018

Punct început	X / Y	Punct sfârșit	X / Y	Lungime segment (** (m))
11	536.376,473 666.442,434	12	536.352,995 666.435,249	24.553
13	536.338,217 666.428,613	14	536.321,817 666.418,628	19.201
15	536.307,072 666.413,254	16	536.298,033 666.407,947	10.482
17	536.307,261 666.395,221	18	536.310,432 666.396,794	3.54
19	536.315,999 666.398,63	20	536.326,38 666.400,104	10.485
21	536.332,323 666.400,826	22	536.350,046 666.408,408	19.277
23	536.355,372 666.400,908	24	536.357,861 666.402,02	2.726
25	536.371,259 666.410,777	26	536.387,559 666.417,558	17.654
27	536.391,648 666.418,297	1	536.400,791 666.425,183	11.446

Punct început	X / Y	Punct sfârșit	X / Y	Lungime segment (** (m))
12	536.352,995 666.435,249	13	536.338,217 666.428,613	16.2
14	536.321,817 666.418,628	15	536.307,072 666.413,254	15.694
16	536.298,033 666.407,947	17	536.307,261 666.395,221	15.72
18	536.310,432 666.396,794	19	536.315,999 666.398,63	5.862
20	536.326,38 666.400,104	21	536.332,323 666.400,826	5.987
22	536.350,046 666.408,408	23	536.355,372 666.400,908	9.199
24	536.357,861 666.402,02	25	536.371,259 666.410,777	16.006
26	536.387,559 666.417,558	27	536.391,648 666.418,297	4.155

** Lungimile segmentelor sunt determinate în planul de proiecție Stereo 70 și sunt rotunjite la 1 milimetru.

*** Distanța dintre puncte este formată din segmente cumulate ce sunt mai mici decât valoarea 1 milimetru.

**DATE DESPRE IMOBILUL NR. 1680**

Oficiul de Cadastru și Publicitate Imobiliară SUCEAVA
Biroul de Cadastru și Publicitate Imobiliară Campulung Moldovenesc

A. Partea I. Descrierea imobilului

TEREN Intravilan

Adresa: Loc. Pojorâta, Str Izvorul Giumalău, Nr. 164, Jud. Suceava

Nr. Crt	Nr cadastral Nr. topografic	Suprafața* (mp)	Observații / Referințe
A1	32658	5.721	Sector cadastral:74 Teren imprejmuit; Provenit din CF 32658, nr. cad. 32658, Provenit din CF 32307, nr. top. 2282/3, Provenit din CF 33297, nr. top. 2282/31

Construcții

Crt	Nr cadastral Nr. topografic	Adresa	Observații / Referințe
A1.1		Loc. Pojorâta, Str Izvorul Giumalău, Nr. 164, Jud. Suceava	Nr. niveluri:1; S. construita la sol:98 mp; S. construita desfasurata:98 mp; Casă de locuit, P, constructie din lemn, din 2000
A1.2		Loc. Pojorâta, Str Izvorul Giumalău, Nr. 164, Jud. Suceava	Nr. niveluri:1; S. construita la sol:15 mp; S. construita desfasurata:15 mp; Anexă, P, constructie din lemn, din 2000

B. Partea II. Proprietari și acte

Inscrieri privitoare la dreptul de proprietate și alte drepturi reale		Referințe
253 / 01/03/2000		
Act Notarial nr. CONTRACT_VANZARE-CUMPARARE 192, din 20/01/2000 emis de BNP Scraba Horia Ilie;		
B1	Intabulare, drept de PROPRIETATEca bun comun, dobandit prin Conventie, cota actuala 1/2 1) HILOTE ADRIANA	A1
11850 / 17/08/2015		
Act Administrativ nr. 11, din 12/04/2000 emis de PRIMARIA POJORITA;		
B4	Intabulare, drept de PROPRIETATE, dobandit prin Construire, cota actuala 1/2 1) HILOTE ADRIANA	A1.1
Act Administrativ nr. 6784, din 13/08/2015 emis de PRIMARIA POJORITA;		
B5	Intabulare, drept de PROPRIETATE, dobandit prin Construire, cota actuala 1/2 1) HILOTE ADRIANA	A1.2
10305 / 21/07/2017		
Act Notarial nr. 214, din 20/07/2017 emis de SPN ANITEI SI ASOCIATII;		
B8	Intabulare, drept de PROPRIETATE, dobandit prin Succesiune, cota actuala 1/8 1) HILOTE ADRIANA	A1, A1.1, A1.2
B9	Intabulare, drept de PROPRIETATE, dobandit prin Succesiune, cota actuala 3/8 1) HILOTE SEBASTIAN VASILE	A1, A1.1, A1.2

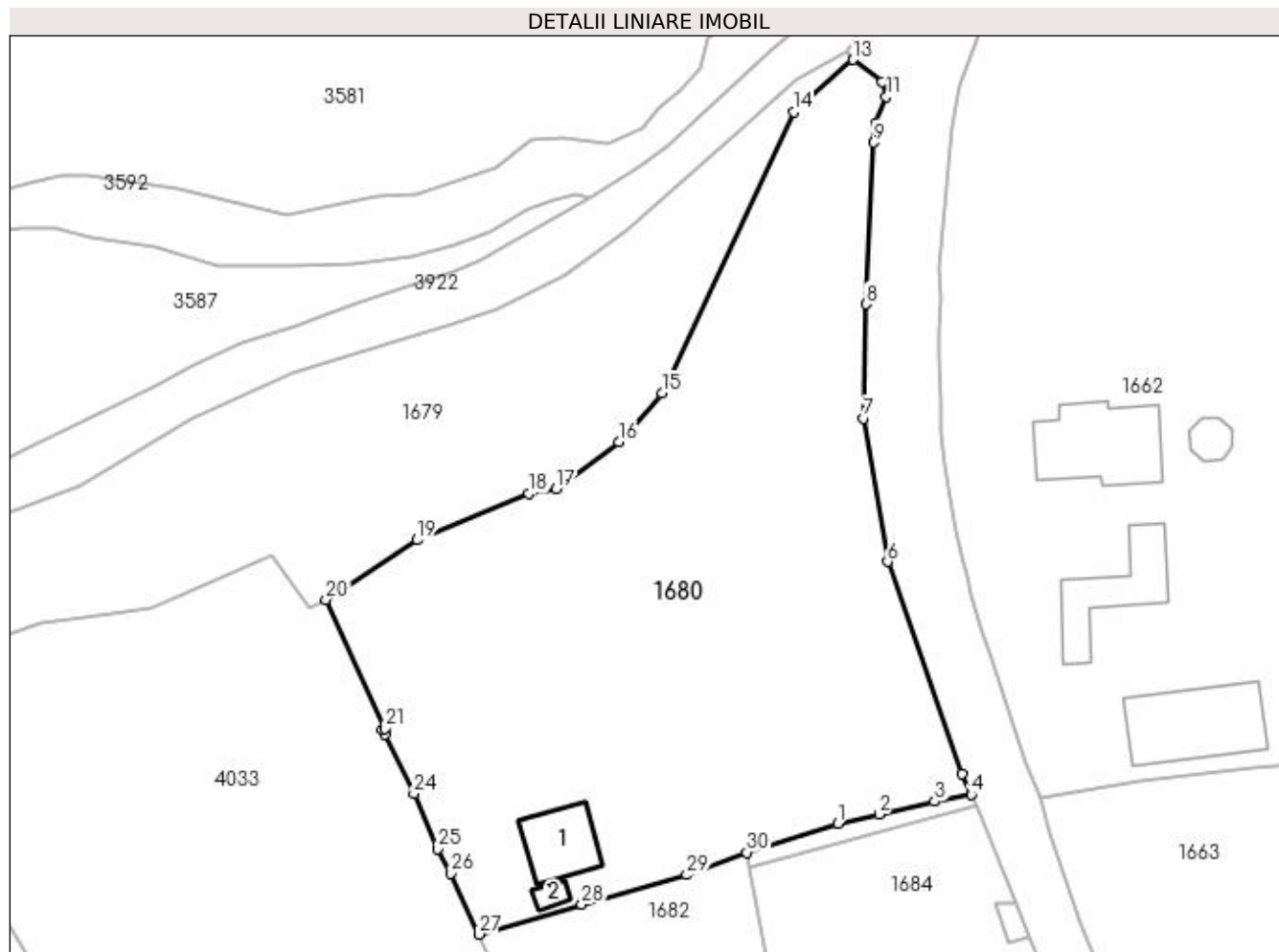
C. Partea III. SARCINI .

Inscrieri privind dezmembramintele dreptului de proprietate, drepturi reale de garanție și sarcini	Referințe
NU SUNT	

Anexa Nr. 1 La Partea I**Teren**

Nr cadastral	Suprafața (mp)*	Observații / Referințe
32658	5.721	Provenit din CF 32658, nr. cad. 32658, Provenit din CF 32307, nr. top. 2282/3, Provenit din CF 33297, nr. top. 2282/31

* Suprafața este determinată în planul de proiecție Stereo 70.

**Date referitoare la teren**

Crt	Categorie folosință	Intravilan	Suprafața (mp)	Tarla	Parcelă	Nr. topo	Observații / Referințe
1	curți construcții	DA	270	-	-	-	
2	faneata	DA	5.451	-	-	-	

Date referitoare la construcții

Crt	Număr	Destinație construcție	Supraf. (mp)	Situație juridică	Observații / Referințe
A1.1		construcții de locuințe	98	Cu acte	Nr. niveluri:1; S. construita la sol:98 mp; S. construita desfasurata:98 mp; Casă de locuit, P, construcție din lemn, din 2000
A1.2		construcții anexa	15	Cu acte	Nr. niveluri:1; S. construita la sol:15 mp; S. construita desfasurata:15 mp; Anexă, P, construcție din lemn, din 2000

Lungime Segmente

1) Valorile lungimilor segmentelor sunt obținute din proiecție în plan.

Punct început	X / Y	Punct sfârșit	X / Y	Lungime segment (** (m))	Punct început	X / Y	Punct sfârșit	X / Y	Lungime segment (** (m))
1	536.432,928 666.369,205	2	536.438,972 666.370,539	6.189	2	536.438,972 666.370,539	3	536.447,116 666.372,432	8.361

Punct început	X / Y	Punct sfârșit	X / Y	Lungime segment (** (m))
3	536.447,116 666.372,432	4	536.452,538 666.373,43	5.513
5	536.451,195 666.376,527	6	536.440,254 666.407,595	32.938
7	536.436,763 666.428,599	8	536.437,093 666.445,38	16.784
9	536.438,218 666.469,09	10	536.438,531 666.471,814	2.742
11	536.440,071 666.475,808	12	536.439,452 666.477,981	2.259
13	536.435,165 666.481,209	14	536.426,428 666.473,585	11.596
15	536.407,134 666.432,334	16	536.400,791 666.425,183	9.559
17	536.391,648 666.418,297	18	536.387,559 666.417,558	4.155
19	536.371,259 666.410,777	20	536.357,861 666.402,02	16.006
21	536.366,496 666.383,151	22	536.366,18 666.382,987	0.356
23	536.366,581 666.382,309	24	536.370,777 666.373,587	9.679
25	536.374,276 666.365,514	26	536.376,225 666.361,89	4.115
27	536.380,316 666.352,95	28	536.395,378 666.357,312	15.681
29	536.410,782 666.361,666	30	536.419,598 666.364,94	9.404

Punct început	X / Y	Punct sfârșit	X / Y	Lungime segment (** (m))
4	536.452,538 666.373,43	5	536.451,195 666.376,527	3.376
6	536.440,254 666.407,595	7	536.436,763 666.428,599	21.292
8	536.437,093 666.445,38	9	536.438,218 666.469,09	23.737
10	536.438,531 666.471,814	11	536.440,071 666.475,808	4.281
12	536.439,452 666.477,981	13	536.435,165 666.481,209	5.366
14	536.426,428 666.473,585	15	536.407,134 666.432,334	45.54
16	536.400,791 666.425,183	17	536.391,648 666.418,297	11.446
18	536.387,559 666.417,558	19	536.371,259 666.410,777	17.654
20	536.357,861 666.402,02	21	536.366,496 666.383,151	20.751
22	536.366,18 666.382,987	23	536.366,581 666.382,309	0.788
24	536.370,777 666.373,587	25	536.374,276 666.365,514	8.799
26	536.376,225 666.361,89	27	536.380,316 666.352,95	9.832
28	536.395,378 666.357,312	29	536.410,782 666.361,666	16.008
30	536.419,598 666.364,94	1	536.432,928 666.369,205	13.996

** Lungimile segmentelor sunt determinate în planul de proiecție Stereo 70 și sunt rotunjite la 1 milimetru.

*** Distanța dintre puncte este formată din segmente cumulate ce sunt mai mici decât valoarea 1 milimetru.

**DATE DESPRE IMOBILUL NR. 1681**

Oficiul de Cadastru și Publicitate Imobiliară SUCEAVA
Biroul de Cadastru și Publicitate Imobiliară Campulung Moldovenesc

A. Partea I. Descrierea imobilului

TEREN Intravilan

Adresa: Loc. Pojorâta, Jud. Suceava, Loc numit Izvorul Giumalau

Nr. Crt	Nr cadastral Nr. topografic	Suprafața* (mp)	Observații / Referințe
A1	33631	84	Sector cadastral:74 Teren neimprejmuț; Provenit din CF 33631, nr. top. 2292/41

B. Partea II. Proprietari și acte

Inscrieri privitoare la dreptul de proprietate și alte drepturi reale		Referințe
643 / 17/05/2000		
Act Notarial nr. CONTRACT_DE_VANZARE_CUMPARARE_2168 nr. 1370, din 11/05/1992 emis de Notariatul de stat local Campulung Moldovenesc;		
B1	Intabulare, drept de PROPRIETATE, ca bun comun, dobandit prin Conventie, cota actuala 1/2 1) FLOCEA VLADIMIR 2) FLOCEA VIORICA, LIPSĂ CNP	A1
Act Notarial nr. CONTRACT_DE_VANZARE_CUMPARARE_2168 nr. 1092, din 07/04/2000 emis de BNP Scraba Horia Ilie;		
B2	Intabulare, drept de PROPRIETATE, dobandit prin Conventie, cota actuala 1/2 1) CARTA MOLINE FLORENTINA DIANA, LIPSĂ CNP 2) NEVINGLOVSHI LEONID DAN, LIPSĂ CNP	A1

C. Partea III. SARCINI .

Inscrieri privind dezmembramintele dreptului de proprietate, drepturi reale de garanție și sarcini	Referințe
NU SUNT	

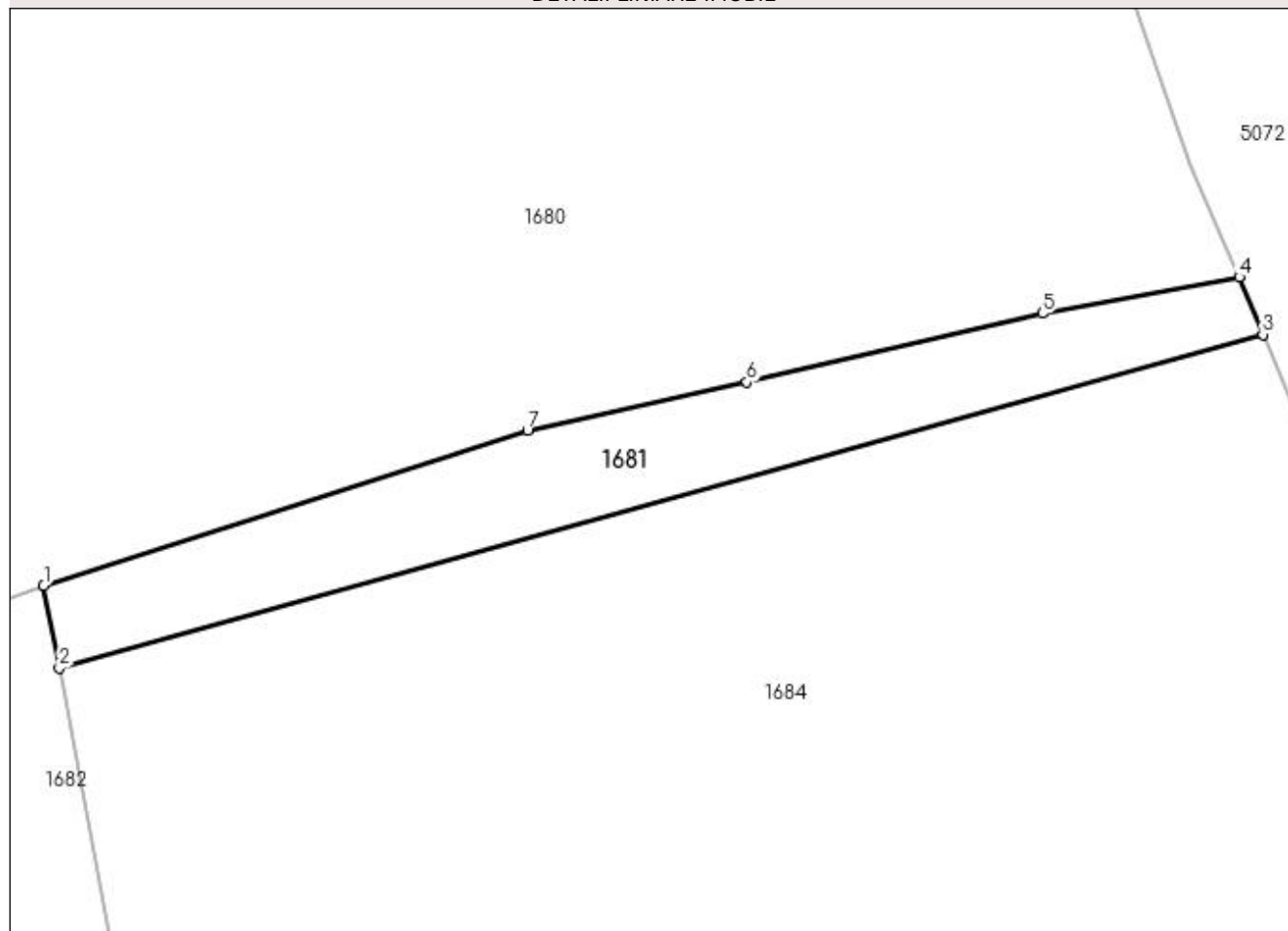
Anexa Nr. 1 La Partea I

Teren

Nr cadastral	Suprafața (mp)*	Observații / Referințe
33631	84	Provenit din CF 33631, nr. top. 2292/41

* Suprafața este determinată în planul de proiecție Stereo 70.

DETALII LINIARE IMOBIL



Date referitoare la teren

Crt	Categorie folosință	Intravilan	Suprafața (mp)	Tarla	Parcelă	Nr. topo	Observații / Referințe
1	faneata	DA	84	-	-	-	

Lungime Segmente

1) Valorile lungimilor segmentelor sunt obținute din proiecție în plan.

Punct început	X / Y	Punct sfârșit	X / Y	Lungime segment (** (m)
1	536.419,598 666.364,94	2	536.420,03 666.362,659	2.322
2	536.420,03 666.362,659	3	536.453,187 666.371,848	34.407
3	536.453,187 666.371,848	4	536.452,538 666.373,43	1.71
4	536.452,538 666.373,43	5	536.447,116 666.372,432	5.513
5	536.447,116 666.372,432	6	536.438,972 666.370,539	8.361

Punct început	X / Y	Punct sfârșit	X / Y	Lungime segment (** (m)
6	536.438,972 666.370,539	7	536.432,928 666.369,205	6.189
7	536.432,928 666.369,205	1	536.419,598 666.364,94	13.996

** Lungimile segmentelor sunt determinate în planul de proiecție Stereo 70 și sunt rotunjite la 1 milimetru.

*** Distanța dintre puncte este formată din segmente cumulate ce sunt mai mici decât valoarea 1 milimetru.

**DATE DESPRE IMOBILUL NR. 1682**

Oficiul de Cadastru și Publicitate Imobiliară SUCEAVA
Biroul de Cadastru și Publicitate Imobiliară Campulung Moldovenesc

A. Partea I. Descrierea imobilului

TEREN Intravilan

Adresa: Loc. Pojorâta, Str Izvorul Giumalău, Nr. 166, Jud. Suceava

Nr. Crt	Nr cadastral Nr. topografic	Suprafața* (mp)	Observații / Referințe
A1	35559	1.800	Sector cadastral:74 Teren neimprejmuț; Provenit din CF 35559, nr. top. 2292/10, 2292/40

Construcții

Crt	Nr cadastral Nr. topografic	Adresa	Observații / Referințe
A1.1		Loc. Pojorâta, Str Izvorul Giumalău, Nr. 166, Jud. Suceava	Nr. niveluri:1; S. construita la sol:100 mp; S. construita desfasurata:100 mp; Casă de locuit, P

B. Partea II. Proprietari și acte

Inscrieri privitoare la dreptul de proprietate și alte drepturi reale		Referințe
643 / 17/05/2000		
Act Notarial nr. CVC nr. 1092, din 07/04/2000 emis de N.P. Horia Ilie;		
B1	Intabulare, drept de PROPRIETATE, dobandit prin Conventie, cota actuala 1/1 1) CARTA MOLINE FLORENTINA DIANA, LIPSĂ CNP 2) NEVINGLOVSHI LEONID DAN, LIPSĂ CNP	A1
1682 / 30/10/2022		
Act Administrativ nr. Adeverință nr. 1700, din 02/11/2022 emis de Primăria Comunei Pojorâta;		
B2	Intabulare, drept de PROPRIETATE, dobandit prin Lege, cota actuala 1/1 1) CARTA MOLINE FLORENTINA DIANA, LIPSĂ CNP 2) NEVINGLOVSHI LEONID DAN, LIPSĂ CNP	A1.1

C. Partea III. SARCINI .

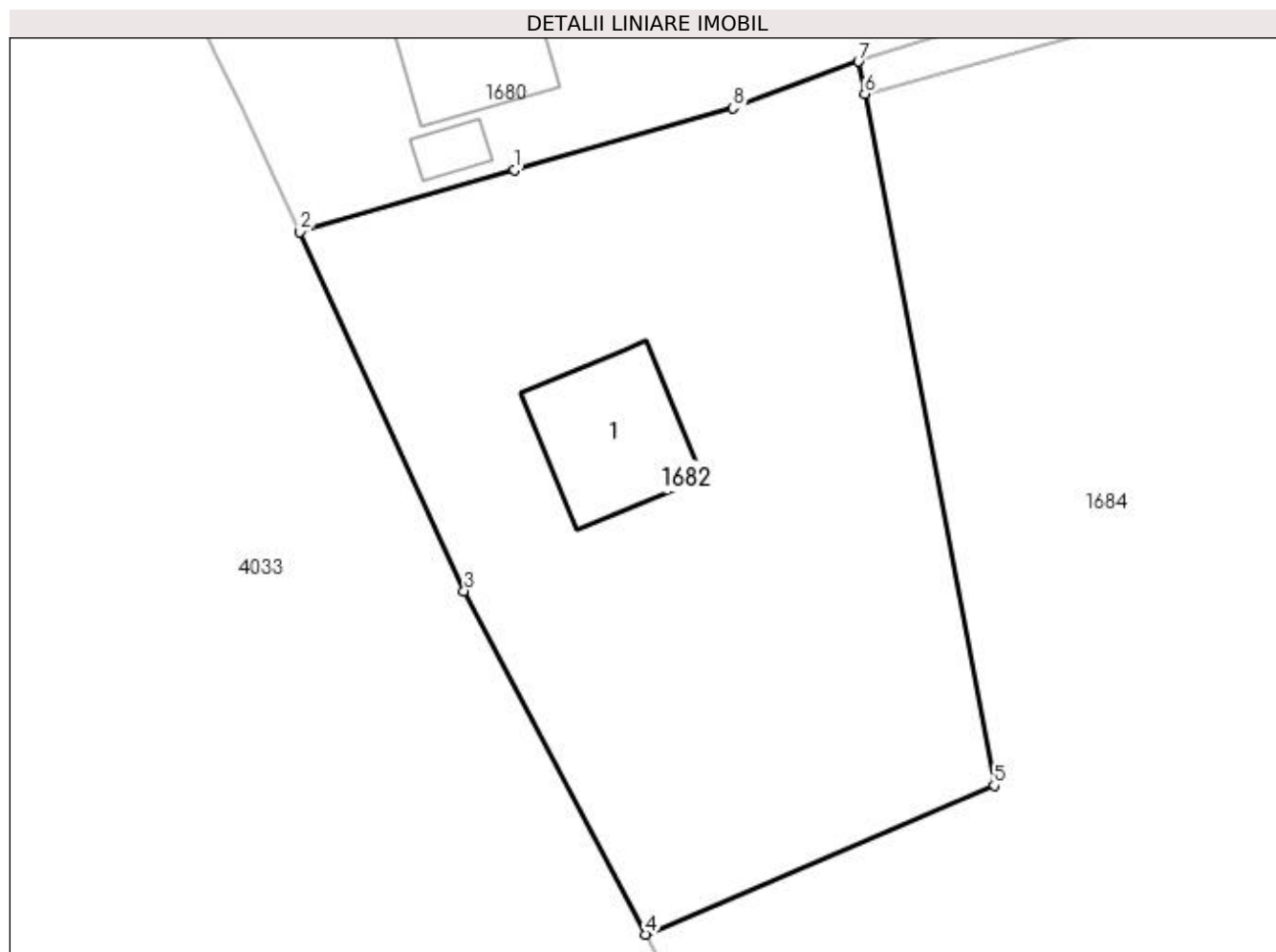
Inscrieri privind dezmembramintele dreptului de proprietate, drepturi reale de garanție și sarcini	Referințe
NU SUNT	

Anexa Nr. 1 La Partea I

Teren

Nr cadastral	Suprafața (mp)*	Observații / Referințe
35559	1.800	Provenit din CF 35559, nr. top. 2292/10, 2292/40

* Suprafața este determinată în planul de proiecție Stereo 70.



Date referitoare la teren

Crt	Categorie folosință	Intra vilan	Suprafața (mp)	Tarla	Parcelă	Nr. topo	Observații / Referințe
1	curți constructii	DA	333	-	-	-	
2	faneata	DA	1.467	-	-	-	

Date referitoare la construcții

Crt	Număr	Destinație construcție	Supraf. (mp)	Situație juridică	Observații / Referințe
A1.1		construcții de locuințe	100	Cu acte	Nr. niveluri:1; S. construita la sol:100 mp; S. construita desfasurata:100 mp; Casă de locuit, p

Lungime Segmente

1) Valorile lungimilor segmentelor sunt obținute din proiecție în plan.

Punct început	X / Y	Punct sfârșit	X / Y	Lungime segment (** (m)
1	536.395,378 666.357,312	2	536.380,316 666.352,95	15.681
2	536.380,316 666.352,95	3	536.391,859 666.327,724	27.742
3	536.391,859 666.327,724	4	536.404,649 666.303,57	27.331

Punct început	X / Y	Punct sfârșit	X / Y	Lungime segment (** (m)
4	536.404,649 666.303,57	5	536.429,132 666.314,038	26.627
5	536.429,132 666.314,038	6	536.420,03 666.362,659	49.466
6	536.420,03 666.362,659	7	536.419,598 666.364,94	2.322
7	536.419,598 666.364,94	8	536.410,782 666.361,666	9.404
8	536.410,782 666.361,666	1	536.395,378 666.357,312	16.008

** Lungimile segmentelor sunt determinate în planul de proiecție Stereo 70 și sunt rotunjite la 1 milimetru.

*** Distanța dintre puncte este formată din segmente cumulate ce sunt mai mici decât valoarea 1 milimetru.

**DATE DESPRE IMOBILUL NR. 1683**

Oficiul de Cadastru și Publicitate Imobiliară SUCEAVA
Biroul de Cadastru și Publicitate Imobiliară Campulung Moldovenesc

A. Partea I. Descrierea imobilului

TEREN Intravilan

Adresa: Loc. Pojorâta, Jud. Suceava, Loc numit Izvorul Giumalau

Nr. Crt	Nr cadastral Nr. topografic	Suprafața* (mp)	Observații / Referințe
A1	35631	16	Sector cadastral:74 Teren neimprejmuit; Provenit din CF 35631, nr. top. 2292/42

B. Partea II. Proprietari și acte

Inscrieri privitoare la dreptul de proprietate și alte drepturi reale		Referințe
643 / 17/05/2000		
Act Notarial nr. CONTRACT_DE_VANZARE_CUMPARARE_2168 nr. 1092, din 07/04/2000 emis de BNP Scraba Horia Ilie;		
B1	Intabulare, drept de PROPRIETATE, dobandit prin Conventie, cota actuala 1/1 1) CARTA MOLINE FLORENTINA DIANA, LIPSĂ CNP 2) NEVINGLOVSHI LEONID DAN, LIPSĂ CNP	A1

C. Partea III. SARCINI .

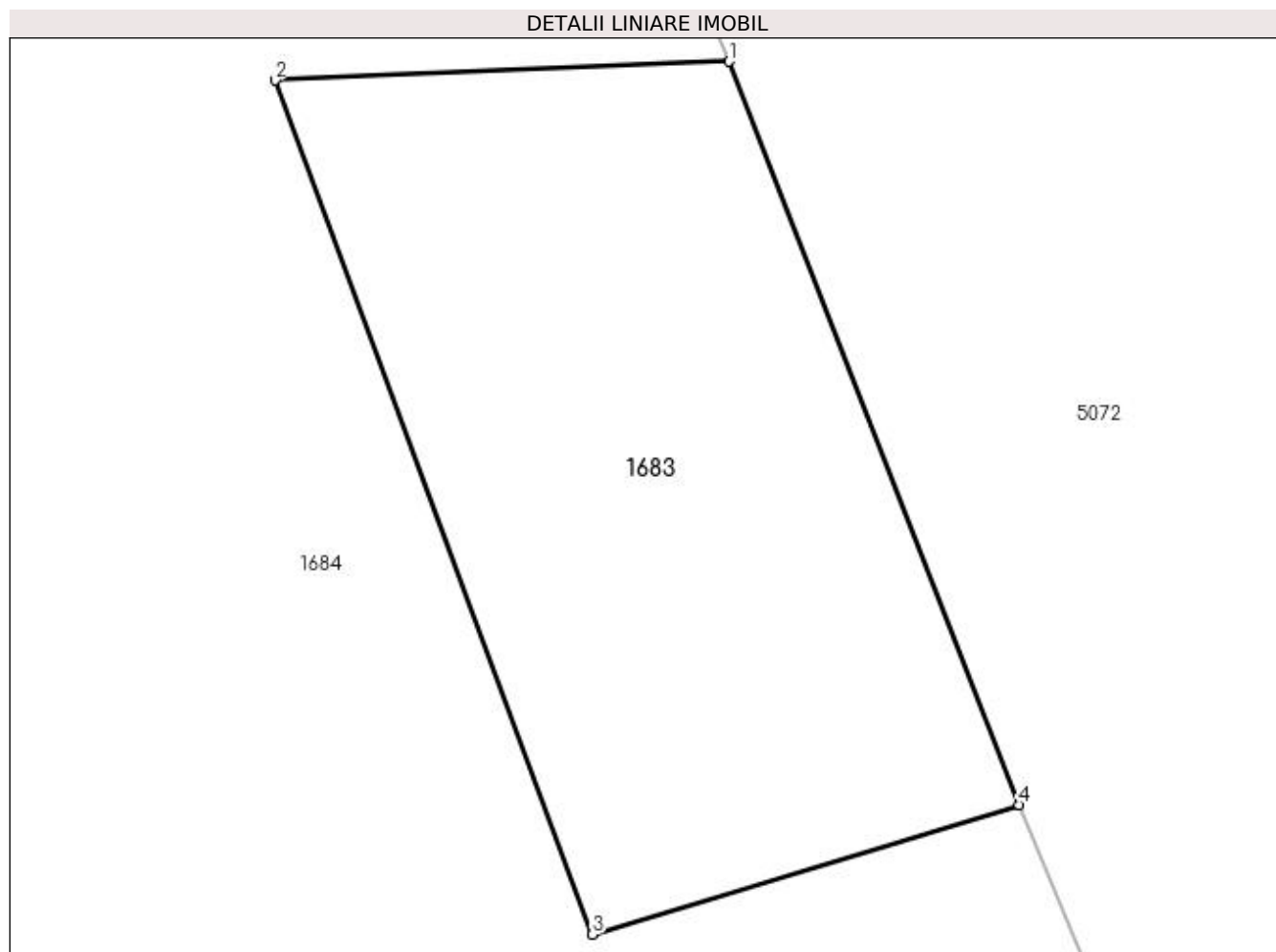
Inscrieri privind dezmembramintele dreptului de proprietate, drepturi reale de garanție și sarcini	Referințe
NU SUNT	

Anexa Nr. 1 La Partea I

Teren

Nr cadastral	Suprafața (mp)*	Observații / Referințe
35631	16	Provenit din CF 35631, nr. top. 2292/42

* Suprafața este determinată în planul de proiecție Stereo 70.



Date referitoare la teren

Crt	Categorie folosință	Intra vilan	Suprafața (mp)	Tarla	Parcelă	Nr. topo	Observații / Referințe
1	faneata	DA	16	-	-	-	

Lungime Segmente

1) Valorile lungimilor segmentelor sunt obținute din proiecție în plan.

Punct început	X / Y	Punct sfârșit	X / Y	Lungime segment (** (m)
1	536.459,028 666.357,611	2	536.456,019 666.357,487	3.012
2	536.456,019 666.357,487	3	536.458,125 666.351,826	6.04
3	536.458,125 666.351,826	4	536.460,955 666.352,684	2.957
4	536.460,955 666.352,684	1	536.459,028 666.357,611	5.29

**** Lungimile segmentelor sunt determinate în planul de proiecție Stereo 70 și sunt rotunjite la 1 milimetru.**

***** Distanța dintre puncte este formată din segmente cumulate ce sunt mai mici decât valoarea 1 milimetru.**



DATE DESPRE IMOBILUL NR. 1684

Oficiul de Cadastru și Publicitate Imobiliară SUCEAVA
Biroul de Cadastru și Publicitate Imobiliară Campulung Moldovenesc

A. Partea I. Descrierea imobilului

TEREN Intravilan

Adresa: Loc. Pojorâta, Str Izvorul Giumalău, Nr. 168, Jud. Suceava

Nr. Crt	Nr cadastral Nr. topografic	Suprafața* (mp)	Observații / Referințe
A1	32728	18.706	Sector cadastral:74 Teren neimprejmuit; Provenit din CF 32728, nr. top. 857, 2292/1, 2292/2, 2292/3, 2292/4

Construcții

Crt	Nr cadastral Nr. topografic	Adresa	Observații / Referințe
A1.1		Loc. Pojorâta, Str Izvorul Giumalău, Nr. 168, Jud. Suceava	Nr. niveluri:1; S. construita la sol:50 mp; S. construita desfasurata:50 mp; Casă de locuit, P
A1.2		Loc. Pojorâta, Str Izvorul Giumalău, Nr. 168, Jud. Suceava	Nr. niveluri:1; S. construita la sol:80 mp; S. construita desfasurata:80 mp; Casă de locuit, P
A1.3		Loc. Pojorâta, Str Izvorul Giumalău, Nr. 168, Jud. Suceava	Nr. niveluri:1; S. construita la sol:78 mp; S. construita desfasurata:78 mp; Casă de locuit, P
A1.4		Loc. Pojorâta, Str Izvorul Giumalău, Nr. 168, Jud. Suceava	Nr. niveluri:1; S. construita la sol:40 mp; S. construita desfasurata:40 mp; Anexă, P

B. Partea II. Proprietari și acte

Inscrieri privitoare la dreptul de proprietate și alte drepturi reale	Referințe
13945 / 29/09/2015	
Act Notarial nr. 2874, din 25/09/2015 emis de Scraba Luminita Doru Paul;	
B1	A1
Intabulare, drept de PROPRIETATEcu titlu de donatie, dobandit prin Conventie, cota actuala 17031/18706 1) FLOCEA VLADIMIR	
1684 / 30/10/2022	
Act Normativ nr. Lege nr. 7, din 13/03/1996 emis de Parlamentul României;	
B2	A1
Intabulare, drept de PROPRIETATE, dobandit prin Lege, cota actuala 1675/18706 1) NEIDENTIFICAT NEIDENTIFICAT	
Act Administrativ nr. Adeverință nr. 633, din 24/10/2022 emis de Primăria Comunei Pojorâta;	
B3	A1
Se notează posesia faptică în favoarea lui 1) FLOCEA VLADIMIR	
13945 / 29/09/2015	
Act Notarial nr. 2874, din 25/09/2015 emis de Scraba Luminita Doru Paul;	
B4	A1.1, A1.2, A1.3
Intabulare, drept de PROPRIETATEcu titlu de donatie, dobandit prin Conventie, cota actuala 1/1 1) FLOCEA VLADIMIR	
1684 / 30/10/2022	
Act Administrativ nr. Adeverință nr. 1700, din 02/11/2022 emis de Primăria Comunei Pojorâta;	
B5	A1.4
Intabulare, drept de PROPRIETATE, dobandit prin Lege, cota actuala 1/1 1) FLOCEA VLADIMIR	

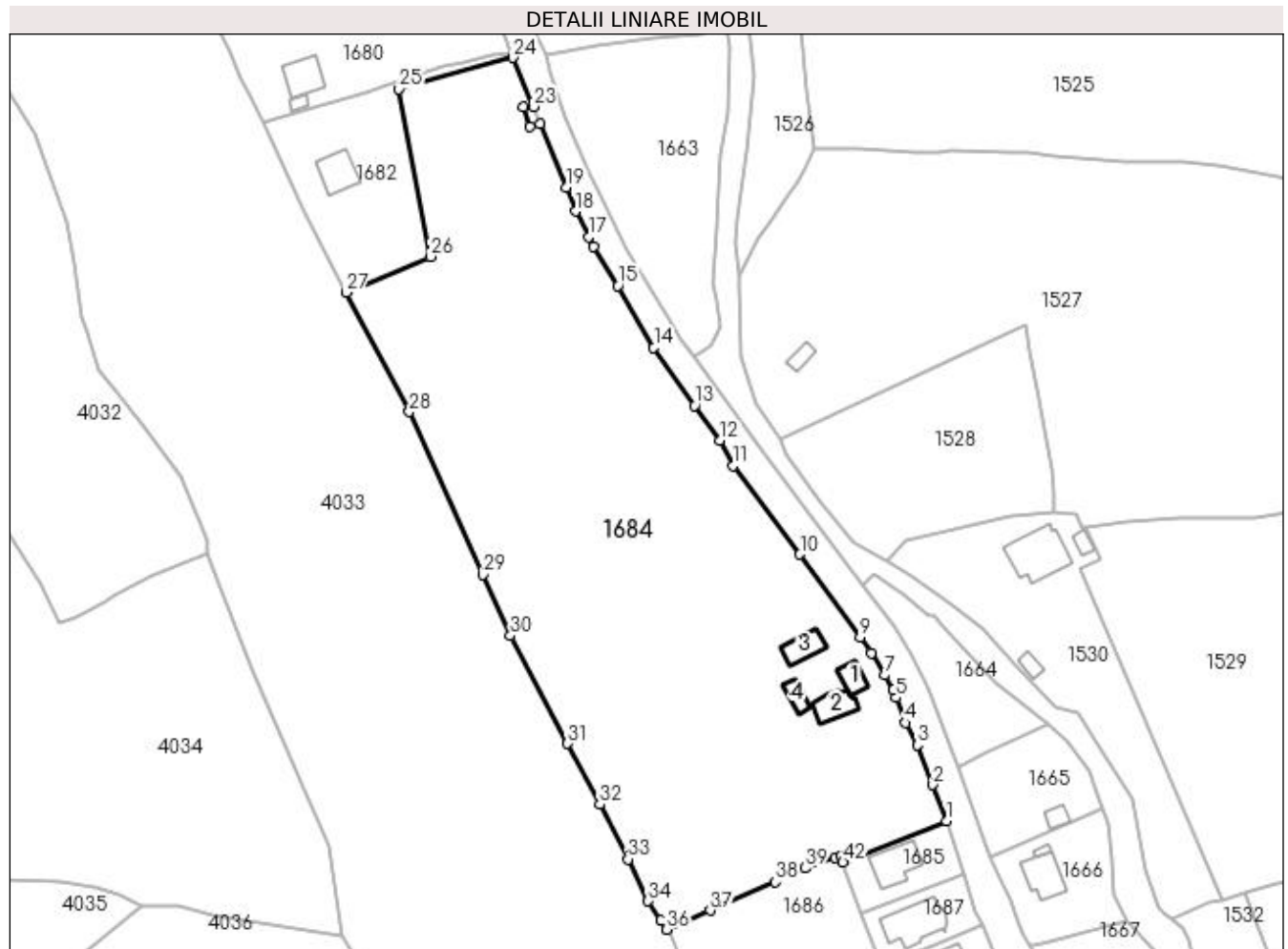
C. Partea III. SARCINI .

Inscrieri privind dezmembramintele dreptului de proprietate, drepturi reale de garanție și sarcini	Referințe
NU SUNT	

Anexa Nr. 1 La Partea I**Teren**

Nr cadastral	Suprafața (mp)*	Observații / Referințe
32728	18.706	Provenit din CF 32728, nr. top. 857, 2292/1, 2292/2, 2292/3, 2292/4

* Suprafața este determinată în planul de proiecție Stereo 70.

**Date referitoare la teren**

Crt	Categorie folosință	Intravilan	Suprafața (mp)	Tarla	Parcelă	Nr. topo	Observații / Referințe
1	curți construcții	DA	829	-	-	-	
2	faneata	DA	17.877	-	-	-	

Date referitoare la construcții

Crt	Număr	Destinație construcție	Supraf. (mp)	Situație juridică	Observații / Referințe
A1.1		construcții de locuințe	50	Cu acte	Nr. niveluri:1; S. construita la sol:50 mp; S. construita desfasurata:50 mp; Casă de locuit, P
A1.2		construcții de locuințe	80	Cu acte	Nr. niveluri:1; S. construita la sol:80 mp; S. construita desfasurata:80 mp; Casă de locuit, P
A1.3		construcții de locuințe	78	Cu acte	Nr. niveluri:1; S. construita la sol:78 mp; S. construita desfasurata:78 mp; Casă de locuit, P
A1.4		construcții anexa	40	Cu acte	Nr. niveluri:1; S. construita la sol:40 mp; S. construita desfasurata:40 mp; Anexă, P

Lungime Segmente

1) Valorile lungimilor segmentelor sunt obținute din proiecție în plan.

Punct început	X / Y	Punct sfârșit	X / Y	Lungime segment	Punct început	X / Y	Punct sfârșit	X / Y	Lungime segment	Punct început	X / Y	Punct sfârșit	X / Y	Lungime segment
1	536.579,269 666.149,914	2	536.575,27 666.160,502	11.318	2	536.575,27 666.160,502	3	536.570,803 666.172,052	12.384	3	536.570,803 666.172,052	4	536.567,37 666.178,549	7.348
4	536.567,37 666.178,549	5	536.564,511 666.185,77	7.766	5	536.564,511 666.185,77	6	536.563,662 666.187,97	2.358	6	536.563,662 666.187,97	7	536.561,347 666.192,304	4.914
7	536.561,347 666.192,304	8	536.557,412 666.198,83	7.621	8	536.557,412 666.198,83	9	536.554,155 666.203,445	5.649	9	536.554,155 666.203,445	10	536.536,603 666.227,474	29.757
10	536.536,603 666.227,474	11	536.517,208 666.253,259	32.265	11	536.517,208 666.253,259	12	536.513,464 666.260,53	8.178	12	536.513,464 666.260,53	13	536.505,949 666.270,741	12.678
13	536.505,949 666.270,741	14	536.494,122 666.287,597	20.591	14	536.494,122 666.287,597	15	536.483,616 666.305,517	20.773	15	536.483,616 666.305,517	16	536.476,647 666.316,998	13.431
16	536.476,647 666.316,998	17	536.475,12 666.319,75	3.147	17	536.475,12 666.319,75	18	536.471,391 666.327,204	8.335	18	536.471,391 666.327,204	19	536.468,609 666.334,182	7.512
19	536.468,609 666.334,182	20	536.460,955 666.352,684	20.023	20	536.460,955 666.352,684	21	536.458,125 666.351,826	2.957	21	536.458,125 666.351,826	22	536.456,019 666.357,487	6.04
22	536.456,019 666.357,487	23	536.459,028 666.357,611	3.012	23	536.459,028 666.357,611	24	536.453,187 666.371,848	15.389	24	536.453,187 666.371,848	25	536.420,03 666.362,659	34.407
25	536.420,03 666.362,659	26	536.429,132 666.314,038	49.466	26	536.429,132 666.314,038	27	536.404,649 666.303,57	26.627	27	536.404,649 666.303,57	28	536.423,024 666.268,868	39.267
28	536.423,024 666.268,868	29	536.444,382 666.221,57	51.897	29	536.444,382 666.221,57	30	536.452,413 666.203,786	19.513	30	536.452,413 666.203,786	31	536.468,966 666.172,46	35.43
31	536.468,966 666.172,46	32	536.478,346 666.154,782	20.012	32	536.478,346 666.154,782	33	536.486,591 666.138,896	17.898	33	536.486,591 666.138,896	34	536.492,45 666.126,734	13.5
34	536.492,45 666.126,734	35	536.496,08 666.121,056	6.739	35	536.496,08 666.121,056	36	536.497,781 666.118,434	3.125	36	536.497,781 666.118,434	37	536.510,488 666.123,983	13.866
37	536.510,488 666.123,983	38	536.529,43 666.132,295	20.685	38	536.529,43 666.132,295	39	536.538,136 666.136,271	9.571	39	536.538,136 666.136,271	40	536.546,792 666.139,314	9.175
40	536.546,792 666.139,314	41	536.548,554 666.139,866	1.846	41	536.548,554 666.139,866	42	536.549,141 666.137,935	2.018	42	536.549,141 666.137,935	1	536.579,269 666.149,914	32.422

** Lungimile segmentelor sunt determinate în planul de proiecție Stereo 70 și sunt rotunjite la 1 milimetru.

*** Distanța dintre puncte este formată din segmente cumulate ce sunt mai mici decât valoarea 1 milimetru.

**DATE DESPRE IMOBILUL NR. 1685**

Oficiul de Cadastru și Publicitate Imobiliară SUCEAVA
Biroul de Cadastru și Publicitate Imobiliară Campulung Moldovenesc

A. Partea I. Descrierea imobilului

TEREN Intravilan

Adresa: Loc. Pojorâta, Str Izvorul Giumalău, Nr. 170, Jud. Suceava

Nr. Crt	Nr cadastral Nr. topografic	Suprafața* (mp)	Observații / Referințe
A1	34898	512	Sector cadastral:74 Teren neimprejmuit; Provenit din CF 34898, nr. cad. 34898

Construcții

Crt	Nr cadastral Nr. topografic	Adresa	Observații / Referințe
A1.1		Loc. Pojorâta, Str Izvorul Giumalău, Nr. 170, Jud. Suceava	Nr. niveluri:2; S. construita la sol:128 mp; S. construita desfasurata:256 mp; Casă de locuit, P+E, Construită în 1997, din zidărie,

B. Partea II. Proprietari și acte

Inscrieri privitoare la dreptul de proprietate și alte drepturi reale		Referințe
2143 / 29/05/1995		
Act Notarial nr. CONTRACT_DE_VANZARE_CUMPARARE nr. 2883, din 29/05/1995 emis de Notariatul de stat local Campulung Moldovenesc;		
B1	Intabulare, drept de PROPRIETATE, ca bun comun, dobandit prin Conventie, cota actuala 1/1 1) IFTIMESCU AURELIAN 2) IFTIMESCU DOINA	A1
5625 / 08/04/2021		
Act Administrativ nr. 5995 - Certificat, din 14/01/2021 emis de Comuna Pojorata (act administrativ nr 5996 - Proces verbal din 14.01.2021, emis de Comuna Pojorata);		
B2	Intabulare, drept de PROPRIETATE, dobandit prin Construire, cota actuala 1/1 1) IFTIMESCU AURELIAN 2) IFTIMESCU DOINA	A1.1

C. Partea III. SARCINI .

Inscrieri privind dezmembramintele dreptului de proprietate, drepturi reale de garanție și sarcini	Referințe
NU SUNT	

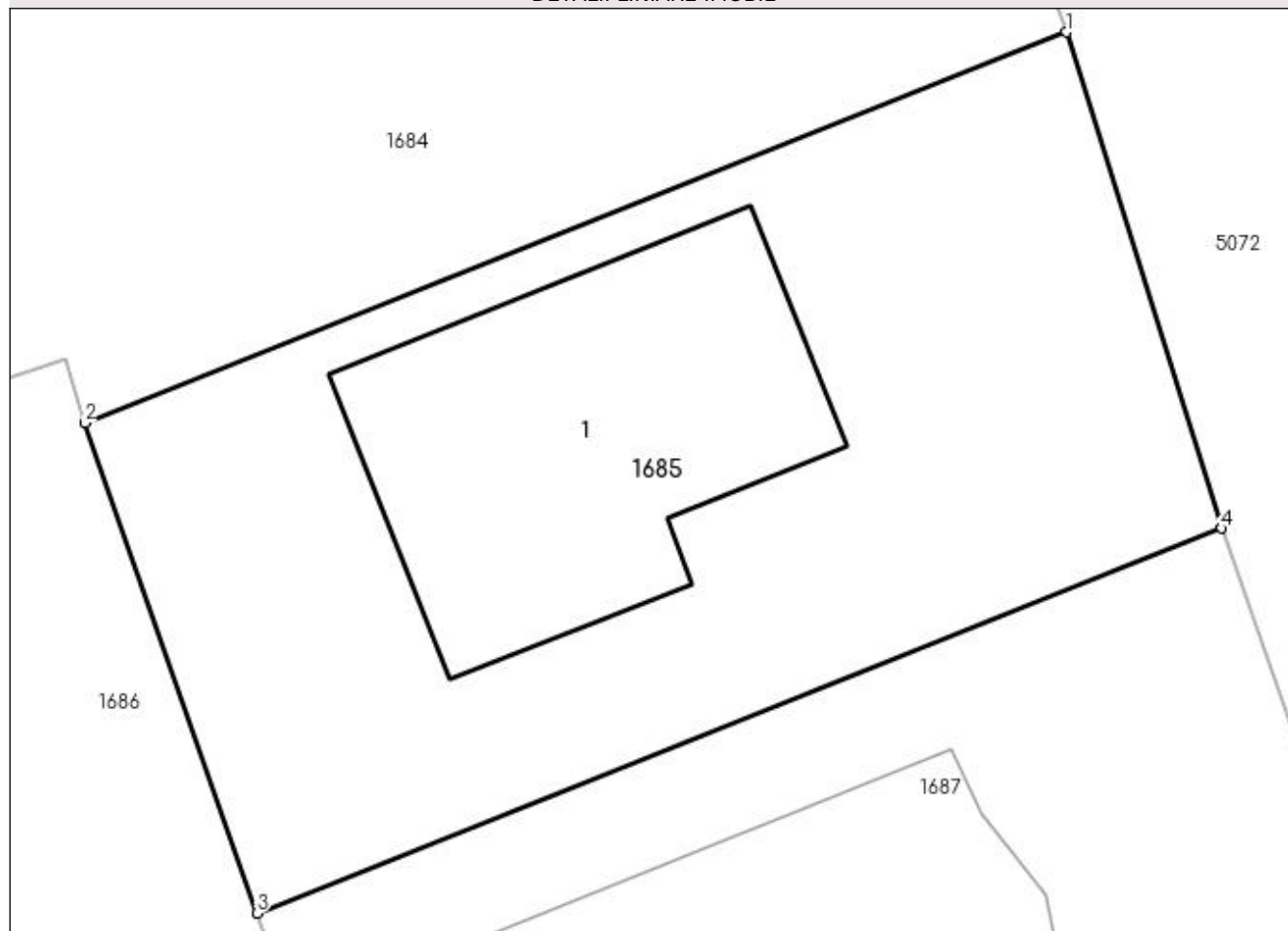
Anexa Nr. 1 La Partea I

Teren

Nr cadastral	Suprafața (mp)*	Observații / Referințe
34898	512	Provenit din CF 34898, nr. cad. 34898

* Suprafața este determinată în planul de proiecție Stereo 70.

DETALII LINIARE IMOBIL



Date referitoare la teren

Crt	Categorie folosință	Intra vilan	Suprafața (mp)	Tarla	Parcelă	Nr. topo	Observații / Referințe
1	curți constructii	DA	512	-	-	-	

Date referitoare la construcții

Crt	Număr	Destinație construcție	Supraf. (mp)	Situație juridică	Observații / Referințe
A1.1		construcții de locuințe	128	Cu acte	Nr. niveluri:2; S. construita la sol:128 mp; S. construita desfasurata:256 mp; Casă de locuit, P+E, Construită în 1997, din zidărie,

Lungime Segmente

1) Valorile lungimilor segmentelor sunt obținute din proiecție în plan.

Punct început	X / Y	Punct sfârșit	X / Y	Lungime segment (** (m)
1	536.579,269 666.149,914	2	536.549,141 666.137,935	32.422
2	536.549,141 666.137,935	3	536.554,423 666.122,893	15.942
3	536.554,423 666.122,893	4	536.584,03 666.134,694	31.872

Punct început	X / Y	Punct sfârșit	X / Y	Lungime segment (** (m)
4	536.584,03 666.134,694	1	536.579,269 666.149,914	15.947

** Lungimile segmentelor sunt determinate în planul de proiecție Stereo 70 și sunt rotunjite la 1 milimetru.

*** Distanța dintre puncte este formată din segmente cumulate ce sunt mai mici decât valoarea 1 milimetru.

**DATE DESPRE IMOBILUL NR. 1686**

Oficiul de Cadastru și Publicitate Imobiliară SUCEAVA
Biroul de Cadastru și Publicitate Imobiliară Campulung Moldovenesc

A. Partea I. Descrierea imobilului

TEREN Intravilan

Adresa: Loc. Pojorâta, Jud. Suceava, Loc numit Izvorul Giumalau

Nr. Crt	Nr cadastral Nr. topografic	Suprafața* (mp)	Observații / Referințe
A1	30735	1.828	Sector cadastral:74 Teren imprejmuit; Provenit din CF 30735, nr. cad. 30735

B. Partea II. Proprietari și acte

Inscrieri privitoare la dreptul de proprietate și alte drepturi reale		Referințe
8542 / 25/10/2010		
Act Notarial nr. 4858, din 19/06/2009 emis de BNP RETA ANITEI (act notarial nr. 19852/21-10-2010 emis de BNP RETA ANITEI);		
B1	Intabulare, drept de PROPRIETATE, ca bun comun, dobandit prin Conventie, cota actuala 1/1 1) IFTIMESCU ELENA DEFUNCT:Da 2) IFTIMESCU TOADER	A1

C. Partea III. SARCINI .

Inscrieri privind dezmembramintele dreptului de proprietate, drepturi reale de garanție și sarcini	Referințe
NU SUNT	

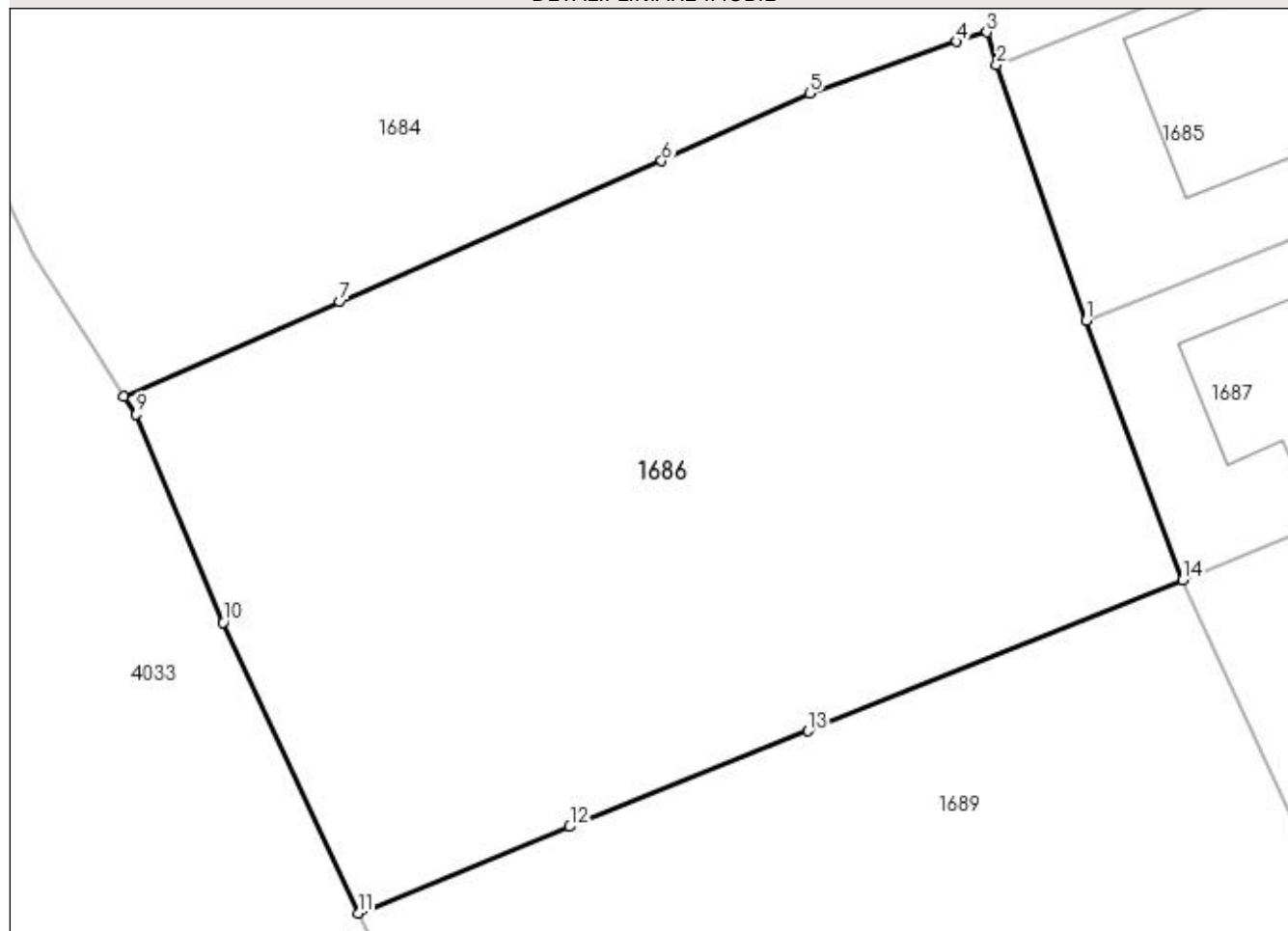
Anexa Nr. 1 La Partea I

Teren

Nr cadastral	Suprafața (mp)*	Observații / Referințe
30735	1.828	Provenit din CF 30735, nr. cad. 30735

* Suprafața este determinată în planul de proiecție Stereo 70.

DETALII LINIARE IMOBIL



Date referitoare la teren

Crt	Categorie folosință	Intra vilan	Suprafața (mp)	Tarla	Parcelă	Nr. topo	Observații / Referințe
1	faneata	DA	1.828	-	-	-	

Lungime Segmente

1) Valorile lungimilor segmentelor sunt obținute din proiecție în plan.

Punct început	X / Y	Punct sfârșit	X / Y	Lungime segment (** (m)
1	536.554,423 666.122,893	2	536.549,141 666.137,935	15.942
2	536.549,141 666.137,935	3	536.548,554 666.139,866	2.018
3	536.548,554 666.139,866	4	536.546,792 666.139,314	1.846
4	536.546,792 666.139,314	5	536.538,136 666.136,271	9.175
5	536.538,136 666.136,271	6	536.529,43 666.132,295	9.571

Punct început	X / Y	Punct sfârșit	X / Y	Lungime segment (** (m)
6	536.529,43 666.132,295	7	536.510,488 666.123,983	20.685
7	536.510,488 666.123,983	8	536.497,781 666.118,434	13.866
8	536.497,781 666.118,434	9	536.498,511 666.117,388	1.276
9	536.498,511 666.117,388	10	536.503,605 666.105,14	13.265
10	536.503,605 666.105,14	11	536.511,561 666.088,037	18.863
11	536.511,561 666.088,037	12	536.523,996 666.093,117	13.433
12	536.523,996 666.093,117	13	536.538,052 666.098,757	15.145
13	536.538,052 666.098,757	14	536.560,08 666.107,619	23.744
14	536.560,08 666.107,619	1	536.554,423 666.122,893	16.288

** Lungimile segmentelor sunt determinate în planul de proiecție Stereo 70 și sunt rotunjite la 1 milimetru.

*** Distanța dintre puncte este formată din segmente cumulate ce sunt mai mici decât valoarea 1 milimetru.

**DATE DESPRE IMOBILUL NR. 1687**

Oficiul de Cadastru și Publicitate Imobiliară SUCEAVA
Biroul de Cadastru și Publicitate Imobiliară Campulung Moldovenesc

A. Partea I. Descrierea imobilului

TEREN Intravilan

Adresa: Loc. Pojorâta, Str Izvorul Giumalău, Nr. 172, Jud. Suceava

Nr. Crt	Nr cadastral Nr. topografic	Suprafața* (mp)	Observații / Referințe
A1	32502	512	Sector cadastral:74 Teren neimprejmuit; Provenit din CF 32502, nr. cad. 32502

Construcții

Crt	Nr cadastral Nr. topografic	Adresa	Observații / Referințe
A1.1		Loc. Pojorâta, Str Izvorul Giumalău, Nr. 172, Jud. Suceava	Nr. niveluri:3; S. construita la sol:168 mp; S. construita desfasurata:504 mp; Casă de locuit, P+E+M, constructie din zidarie, , din 1997

B. Partea II. Proprietari și acte

Inscrieri privitoare la dreptul de proprietate și alte drepturi reale		Referințe
937 / 28/02/1997		
Act Notarial nr. CONTRACT_VANZARE-CUMPARARE nr.345, din 03/02/1997 emis de BNP Scraba Horia Ilie;		
B1	Intabulare, drept de PROPRIETATEca bun comun, dobandit prin Conventie, cota actuala 1/1 1) IFTIMESCU ELENA DEFUNCT:Da 2) IFTIMESCU TOADER	A1
1061 / 28/06/2001		
Act Administrativ nr. 10, din 09/07/1997 emis de Consiliul local al comunei Pojorata;		
B2	Intabulare, drept de PROPRIETATE, dobandit prin Construire, cota actuala 1/1 1) IFTIMESCU ELENA DEFUNCT:Da 2) IFTIMESCU TOADER	A1.1

C. Partea III. SARCINI .

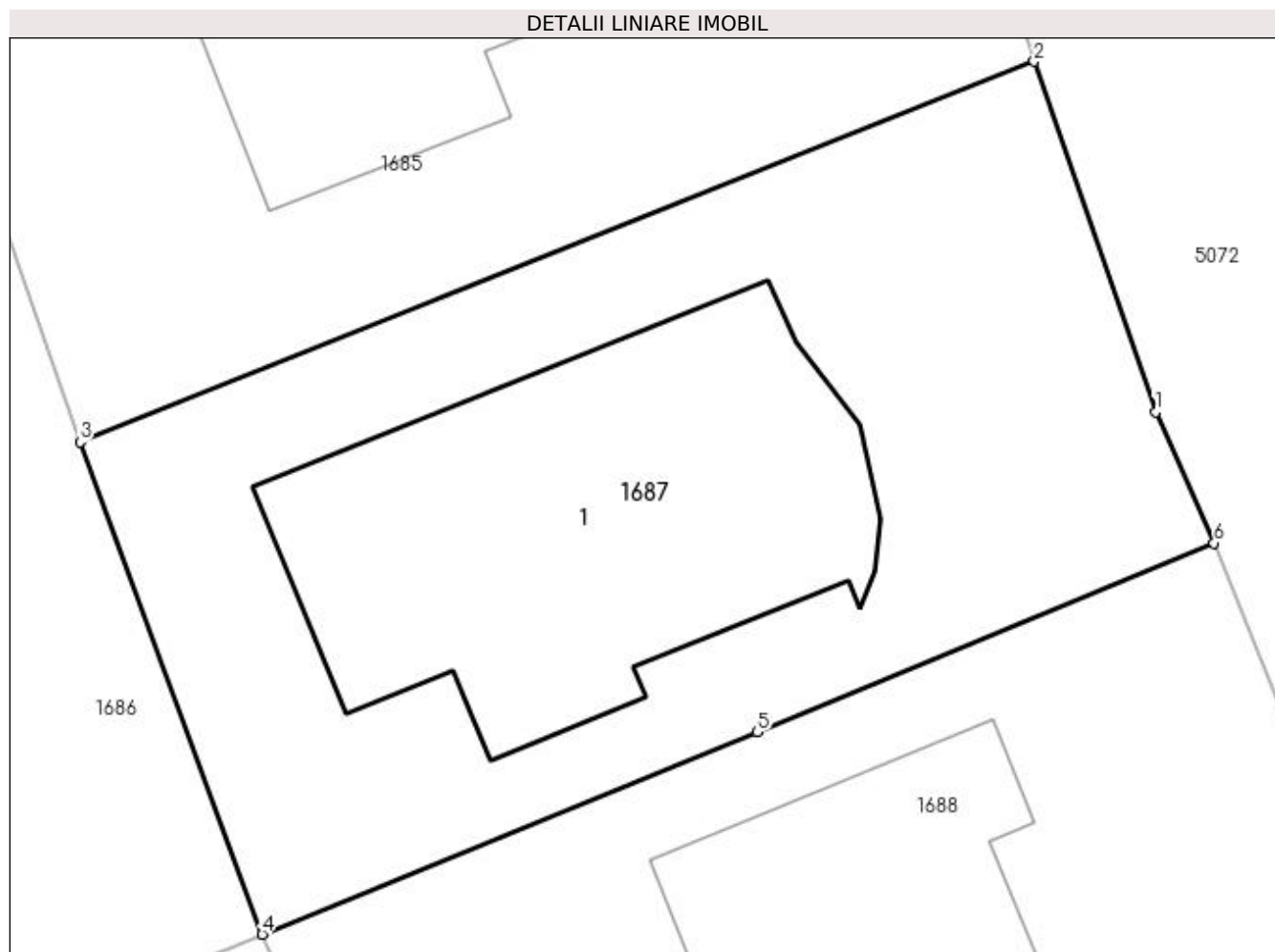
Inscrieri privind dezmembramintele dreptului de proprietate, drepturi reale de garanție și sarcini	Referințe
NU SUNT	

Anexa Nr. 1 La Partea I

Teren

Nr cadastral	Suprafața (mp)*	Observații / Referințe
32502	512	Provenit din CF 32502, nr. cad. 32502

* Suprafața este determinată în planul de proiecție Stereo 70.



Date referitoare la teren

Crt	Categorie folosință	Intra vilan	Suprafața (mp)	Tarla	Parcelă	Nr. topo	Observații / Referințe
1	curți constructii	DA	512	-	-	-	

Date referitoare la construcții

Crt	Număr	Destinație construcție	Supraf. (mp)	Situație juridică	Observații / Referințe
A1.1		construcții de locuințe	168	Cu acte	Nr. niveluri:3; S. construita la sol:168 mp; S. construita desfasurata:504 mp; Casă de locuit, P+E+M, construcție din zidarie, , din 1997

Lungime Segmente

1) Valorile lungimilor segmentelor sunt obținute din proiecție în plan.

Punct început	X / Y	Punct sfârșit	X / Y	Lungime segment (** (m)
1	536.587,809 666.123,819	2	536.584,03 666.134,694	11.513
2	536.584,03 666.134,694	3	536.554,423 666.122,893	31.872
3	536.554,423 666.122,893	4	536.560,08 666.107,619	16.288

Punct început	X / Y	Punct sfârșit	X / Y	Lungime segment (** (m)
4	536.560,08 666.107,619	5	536.575,444 666.113,899	16.598
5	536.575,444 666.113,899	6	536.589,622 666.119,756	15.34
6	536.589,622 666.119,756	1	536.587,809 666.123,819	4.449

** Lungimile segmentelor sunt determinate în planul de proiecție Stereo 70 și sunt rotunjite la 1 milimetru.

*** Distanța dintre puncte este formată din segmente cumulate ce sunt mai mici decât valoarea 1 milimetru.

**DATE DESPRE IMOBILUL NR. 1688**

Oficiul de Cadastru și Publicitate Imobiliară SUCEAVA
Biroul de Cadastru și Publicitate Imobiliară Campulung Moldovenesc

A. Partea I. Descrierea imobilului

TEREN Intravilan

Adresa: Loc. Pojorâta, Str Izvorul Giumalău, Nr. 174, Jud. Suceava

Nr. Crt	Nr cadastral Nr. topografic	Suprafața* (mp)	Observații / Referințe
A1	33279	512	Sector cadastral:74 Teren neimprejmuit; Provenit din CF 33279, nr. cad. 33279

Construcții

Crt	Nr cadastral Nr. topografic	Adresa	Observații / Referințe
A1.1		Loc. Pojorâta, Str Izvorul Giumalău, Nr. 174, Jud. Suceava	Nr. niveluri:3; S. construita la sol:106 mp; S. construita desfasurata:318 mp; Casă de locuit, P+E+M

B. Partea II. Proprietari și acte

Inscrieri privitoare la dreptul de proprietate și alte drepturi reale		Referințe
7402 / 02/05/2022		
Act Notarial nr. 929, din 29/04/2022 emis de PUSCASU Gabriel Tiberiu;		
B1	Intabulare, drept de PROPRIETATE, bun comun în devălmășie, dobândit prin Convenție, cota actuala 1/1 1) MAXIM DUMITRU 2) MAXIM IULIANA	A1, A1.1

C. Partea III. SARCINI .

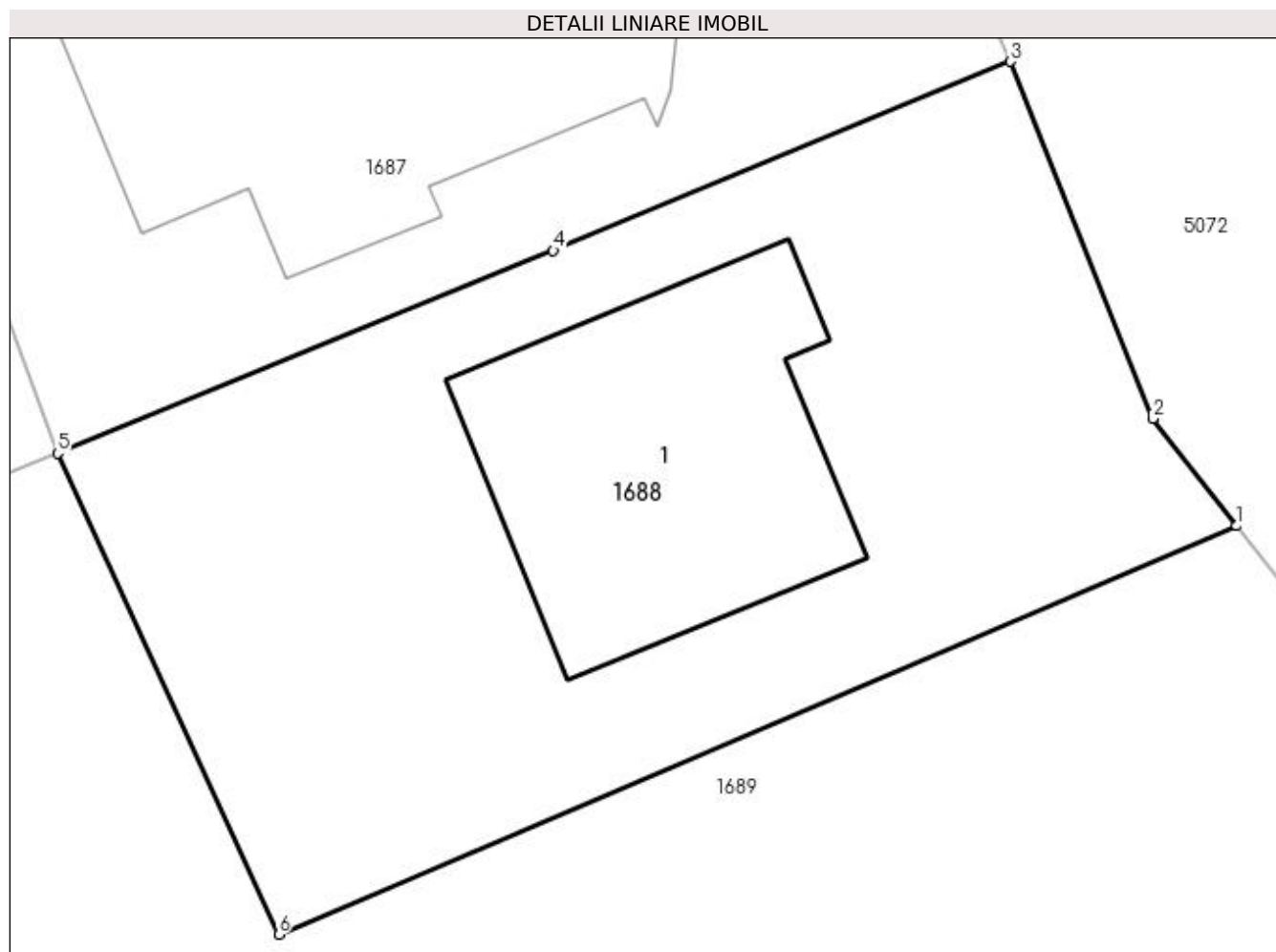
Inscrieri privind dezmembramintele dreptului de proprietate, drepturi reale de garanție și sarcini	Referințe
NU SUNT	

Anexa Nr. 1 La Partea I

Teren

Nr cadastral	Suprafața (mp)*	Observații / Referințe
33279	512	Provenit din CF 33279, nr. cad. 33279

* Suprafața este determinată în planul de proiecție Stereo 70.



Date referitoare la teren

Crt	Categorie folosință	Intra vilan	Suprafața (mp)	Tarla	Parcelă	Nr. topo	Observații / Referințe
1	curți constructii	DA	512	-	-	-	

Date referitoare la construcții

Crt	Număr	Destinație construcție	Supraf. (mp)	Situație juridică	Observații / Referințe
A1.1		construcții de locuințe	106	Cu acte	Nr. niveluri:3; S. construita la sol:106 mp; S. construita desfasurata:318 mp; Casă de locuit, P+E+M

Lungime Segmente

1) Valorile lungimilor segmentelor sunt obținute din proiecție în plan.

Punct început	X / Y	Punct sfârșit	X / Y	Lungime segment (** (m)
1	536.596,631 666.105,371	2	536.594,028 666.108,687	4.216
2	536.594,028 666.108,687	3	536.589,622 666.119,756	11.914
3	536.589,622 666.119,756	4	536.575,444 666.113,899	15.34

Punct început	X / Y	Punct sfârșit	X / Y	Lungime segment (** (m)
4	536.575,444 666.113,899	5	536.560,08 666.107,619	16.598
5	536.560,08 666.107,619	6	536.566,94 666.092,715	16.407
6	536.566,94 666.092,715	1	536.596,631 666.105,371	32.276

** Lungimile segmentelor sunt determinate în planul de proiecție Stereo 70 și sunt rotunjite la 1 milimetru.

*** Distanța dintre puncte este formată din segmente cumulate ce sunt mai mici decât valoarea 1 milimetru.

**DATE DESPRE IMOBILUL NR. 1689**

Oficiul de Cadastru și Publicitate Imobiliară SUCEAVA
 Biroul de Cadastru și Publicitate Imobiliară Campulung Moldovenesc

A. Partea I. Descrierea imobilului

TEREN Intravilan

Adresa: Loc. Pojorâta, Jud. Suceava, Loc numit Izvorul Giumalau

Nr. Crt	Nr cadastral Nr. topografic	Suprafața* (mp)	Observații / Referințe
A1	30736	2.795	Sector cadastral:74 Teren neimprejmuit; Provenit din CF 30736, nr. cad. 30736

B. Partea II. Proprietari și acte

Inscrieri privitoare la dreptul de proprietate și alte drepturi reale		Referințe
7403 / 02/05/2022		
Act Notarial nr. 929, din 29/04/2022 emis de PUSCASU Gabriel Tiberiu;		
B1	Intabulare, drept de PROPRIETATE bun comun in dev., cu titlu de cumparare, dobandit prin Conventie, cota actuala 1/1 1) MAXIM DUMITRU 2) MAXIM IULIANA	A1

C. Partea III. SARCINI .

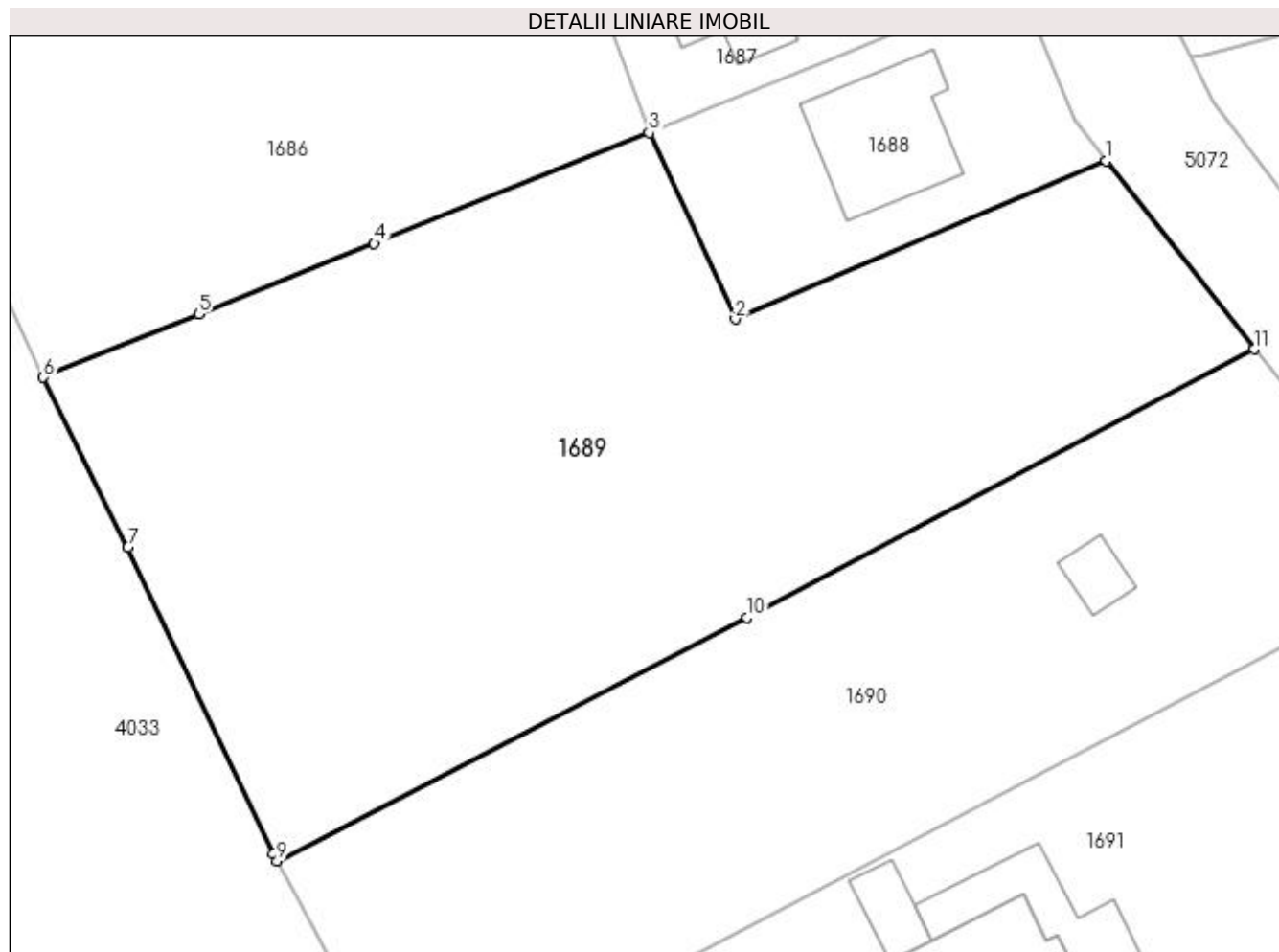
Inscrieri privind dezmembramintele dreptului de proprietate, drepturi reale de garanție și sarcini	Referințe
NU SUNT	

Anexa Nr. 1 La Partea I

Teren

Nr cadastral	Suprafața (mp)*	Observații / Referințe
30736	2.795	Provenit din CF 30736, nr. cad. 30736

* Suprafața este determinată în planul de proiecție Stereo 70.



Date referitoare la teren

Crt	Categorie folosință	Intra vilan	Suprafața (mp)	Tarla	Parcelă	Nr. topo	Observații / Referințe
1	faneata	DA	2.795	-	-	-	

Lungime Segmente

1) Valorile lungimilor segmentelor sunt obținute din proiecție în plan.

Punct început	X / Y	Punct sfârșit	X / Y	Lungime segment (** (m)
1	536.596,631 666.105,371	2	536.566,94 666.092,715	32.276
2	536.566,94 666.092,715	3	536.560,08 666.107,619	16.407
3	536.560,08 666.107,619	4	536.538,052 666.098,757	23.744
4	536.538,052 666.098,757	5	536.523,996 666.093,117	15.145
5	536.523,996 666.093,117	6	536.511,561 666.088,037	13.433

Punct început	X / Y	Punct sfârșit	X / Y	Lungime segment (** (m)
6	536.511,561 666.088,037	7	536.518,33 666.074,438	15.191
7	536.518,33 666.074,438	8	536.529,962 666.049,92	27.137
8	536.529,962 666.049,92	9	536.530,28 666.049,332	0.668
9	536.530,28 666.049,332	10	536.567,879 666.068,803	42.342
10	536.567,879 666.068,803	11	536.608,477 666.090,293	45.935
11	536.608,477 666.090,293	1	536.596,631 666.105,371	19.175

** Lungimile segmentelor sunt determinate în planul de proiecție Stereo 70 și sunt rotunjite la 1 milimetru.

*** Distanța dintre puncte este formată din segmente cumulate ce sunt mai mici decât valoarea 1 milimetru.

**DATE DESPRE IMOBILUL NR. 1690**

Oficiul de Cadastru și Publicitate Imobiliară SUCEAVA
Biroul de Cadastru și Publicitate Imobiliară Campulung Moldovenesc

A. Partea I. Descrierea imobilului

TEREN Intravilan

Adresa: Loc. Pojorâta, Jud. Suceava, Loc numit Izvorul Giumalau

Nr. Crt	Nr cadastral Nr. topografic	Suprafața* (mp)	Observații / Referințe
A1	31966	1.991	Sector cadastral:74 Teren neimprejmuit; Provenit din CF 31966, nr. cad. 31966

Construcții

Crt	Nr cadastral Nr. topografic	Adresa	Observații / Referințe
A1.1		Loc. Pojorâta, Jud. Suceava, Loc numit Izvorul Giumalau	Nr. niveluri:1; S. construita la sol:21 mp; S. construita desfasurata:21 mp; Anexă, P, Fânar, cu suprafața construită desfășurată de 21 mp, edificat în anul 1972

B. Partea II. Proprietari și acte

Inscrieri privitoare la dreptul de proprietate și alte drepturi reale		Referințe
3644 / 21/03/2016		
Act Notarial nr. 237, din 18/03/2016 emis de Scraba Horia Ilie;		
B1	Intabulare, drept de PROPRIETATE, dobandit prin Conventie, cota actuala 1/2 1) BUHA MARIA-ALINA	A1
13869 / 09/09/2021		
Act Notarial nr. 1259, din 02/09/2021 emis de Taran Liliana (Act partaj voluntar intre sotii autentificat sub nr. 1259);		
B2	Intabulare, drept de PROPRIETATEca bun propriu, dobandit prin Conventie, cota actuala 1/2 1) BUHA MARIA-ALINA	A1
1690 / 30/10/2022		
Act Administrativ nr. Adeverință nr. 1700, din 02/11/2022 emis de Primăria Comunei Pojorâta;		
B3	Intabulare, drept de PROPRIETATE, dobandit prin Lege, cota actuala 1/1 1) BUHA MARIA-ALINA	A1.1

C. Partea III. SARCINI

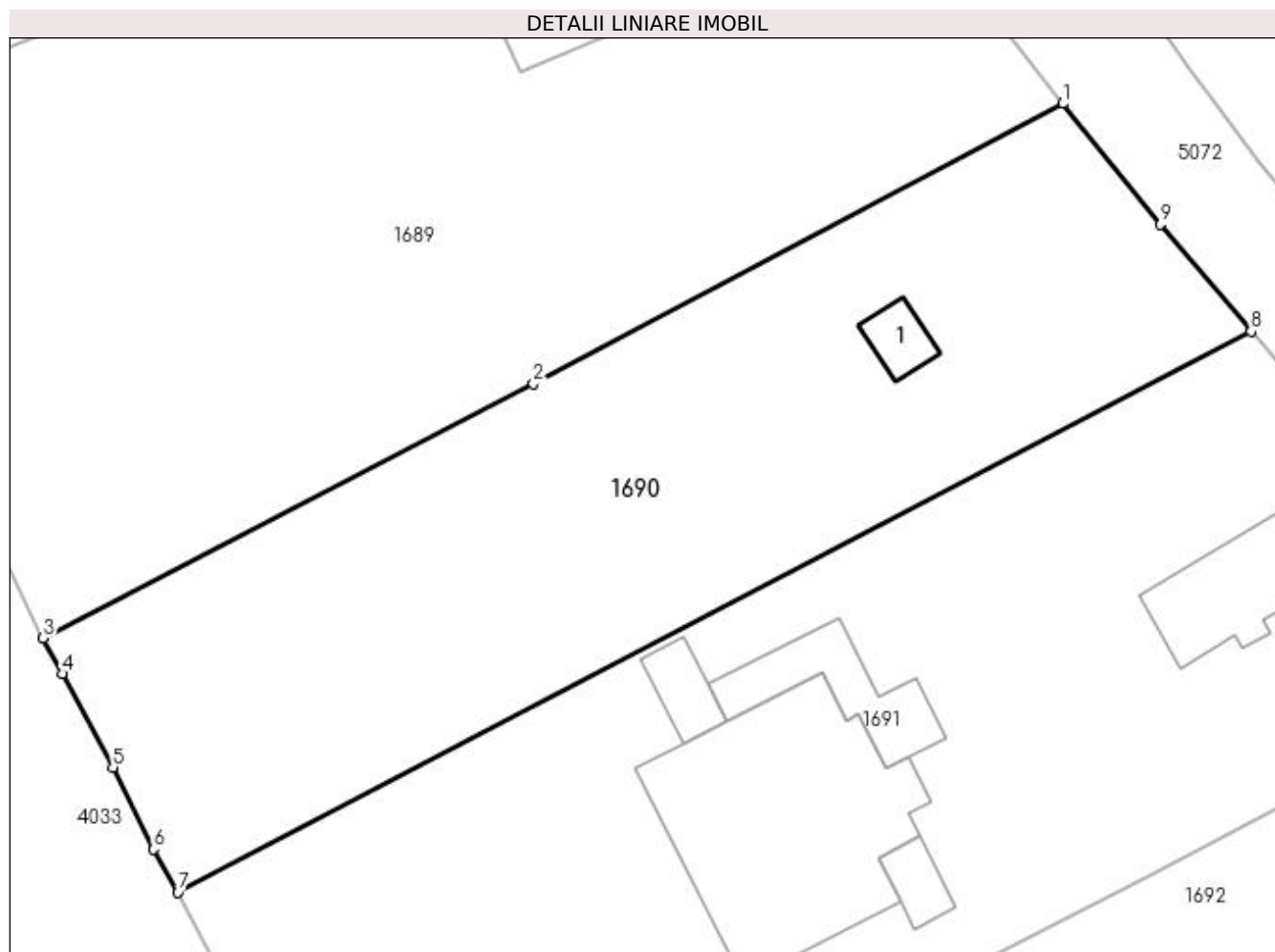
Inscrieri privind dezmembramintele dreptului de proprietate, drepturi reale de garanție și sarcini		Referințe
13011 / 22/08/2022		
Act Notarial nr. Aut.1156, din 19/08/2022 emis de Catargiu TUDOR-MARIAN-notar;		
C1	Intabulare, drept de SUPERFICIEpe o perioada de 25 ani 1) DILIGENT RESTYLE SRL, CIF:35248824	A1

Anexa Nr. 1 La Partea I

Teren

Nr cadastral	Suprafața (mp)*	Observații / Referințe
31966	1.991	Provenit din CF 31966, nr. cad. 31966

* Suprafața este determinată în planul de proiecție Stereo 70.



Date referitoare la teren

Crt	Categorie folosință	Intra vilan	Suprafața (mp)	Tarla	Parcelă	Nr. topo	Observații / Referințe
1	curți constructii	DA	52	-	-	-	
2	faneata	DA	1.939	-	-	-	

Date referitoare la construcții

Crt	Număr	Destinație construcție	Supraf. (mp)	Situație juridică	Observații / Referințe
A1.1		construcții anexa	21	Cu acte	Nr. niveluri:1; S. construita la sol:21 mp; S. construita desfasurata:21 mp; Anexă, P, Fănar, cu suprafața construită desfășurată de 21 mp, edificat în anul 1972

Lungime Segmente

1) Valorile lungimilor segmentelor sunt obținute din proiecție în plan.

Punct început	X / Y	Punct sfârșit	X / Y	Lungime segment (** (m)
1	536.608,477 666.090,293	2	536.567,879 666.068,803	45.935
2	536.567,879 666.068,803	3	536.530,28 666.049,332	42.342

Punct început	X / Y	Punct sfârșit	X / Y	Lungime segment (** (m)
3	536.530,28 666.049,332	4	536.531,757 666.046,594	3.111
4	536.531,757 666.046,594	5	536.535,621 666.039,431	8.139
5	536.535,621 666.039,431	6	536.538,754 666.033,137	7.031
6	536.538,754 666.033,137	7	536.540,603 666.029,85	3.771
7	536.540,603 666.029,85	8	536.622,9 666.072,838	92.848
8	536.622,9 666.072,838	9	536.615,96 666.081,04	10.744
9	536.615,96 666.081,04	1	536.608,477 666.090,293	11.9

** Lungimile segmentelor sunt determinate în planul de proiecție Stereo 70 și sunt rotunjite la 1 milimetru.

*** Distanța dintre puncte este formată din segmente cumulate ce sunt mai mici decât valoarea 1 milimetru.

**DATE DESPRE IMOBILUL NR. 1691**

Oficiul de Cadastru și Publicitate Imobiliară SUCEAVA
Biroul de Cadastru și Publicitate Imobiliară Campulung Moldovenesc

A. Partea I. Descrierea imobilului

TEREN Intravilan

Adresa: Loc. Pojorâta, Str Izvorul Giumalău, Nr. 176, 178, Jud. Suceava

Nr. Crt	Nr cadastral Nr. topografic	Suprafața* (mp)	Observații / Referințe
A1	30952	Din acte: 3.234 Masurata: 3.571	Sector cadastral:74 Teren neimprejmuit; Provenit din CF 30952, nr. cad. 30952

Construcții

Crt	Nr cadastral Nr. topografic	Adresa	Observații / Referințe
A1.1		Loc. Pojorâta, Str Izvorul Giumalău, Nr. 176, 178, Jud. Suceava	Nr. niveluri:1; S. construita la sol:87 mp; S. construita desfasurata:87 mp; Casă de locuit, P, cu suprafața construită desfășurată de 87 mp, edificat în anul 1972
A1.2		Loc. Pojorâta, Str Izvorul Giumalău, Nr. 176, 178, Jud. Suceava	Nr. niveluri:2; S. construita la sol:304 mp; S. construita desfasurata:608 mp; Casă de locuit, P+E
A1.3		Loc. Pojorâta, Str Izvorul Giumalău, Nr. 176, 178, Jud. Suceava	Nr. niveluri:1; S. construita la sol:28 mp; S. construita desfasurata:28 mp; Anexă, P
A1.4		Loc. Pojorâta, Str Izvorul Giumalău, Nr. 176, 178, Jud. Suceava	Nr. niveluri:1; S. construita la sol:73 mp; S. construita desfasurata:73 mp; Anexă, P
A1.5		Loc. Pojorâta, Str Izvorul Giumalău, Nr. 176, 178, Jud. Suceava	Nr. niveluri:1; S. construita la sol:22 mp; S. construita desfasurata:22 mp; Anexă, P
A1.6		Loc. Pojorâta, Str Izvorul Giumalău, Nr. 176, 178, Jud. Suceava	Nr. niveluri:1; S. construita la sol:27 mp; S. construita desfasurata:27 mp; Anexă, P

B. Partea II. Proprietari și acte

Inscrieri privitoare la dreptul de proprietate și alte drepturi reale	Referințe
2281 / 22/02/2016	
Act Notarial nr. 145, din 19/02/2016 emis de Scraba Horia Ilie;	
B1	A1
Intabulare, drept de PROPRIETATE, dobandit prin Conventie, cota actuala 1617/3571 1) BUHA MARIA-ALINA	
13868 / 09/09/2021	
Act Notarial nr. 1259, din 02/09/2021 emis de Taran Liliana (Act de partaj voluntar intre sotii autentificat sub nr. 1259);	
B2	A1
Intabulare, drept de PROPRIETATE, ca bun propriu, dobandit prin Conventie, cota actuala 1617/3571 1) BUHA MARIA-ALINA	
1691 / 30/10/2022	
Act Normativ nr. Lege nr. 7, din 13/03/1996 emis de Parlamentul României;	
B3	A1
Intabulare, drept de PROPRIETATE, dobandit prin Lege, cota actuala 337/3571 1) NEIDENTIFICAT NEIDENTIFICAT	
Act Administrativ nr. Adeverință nr. 635, din 24/10/2022 emis de Primăria Comunei Pojorâta;	
B4	A1
Se notează posesia faptică în favoarea lui 1) BUHA MARIA-ALINA	
Act Administrativ nr. Adeverință nr. 1700, din 02/11/2022 emis de Primăria Comunei Pojorâta;	
B5	A1.1, A1.2, A1.3, A1.4, A1.5, A1.6
Intabulare, drept de PROPRIETATE, dobandit prin Lege, cota actuala 1/1 1) BUHA MARIA-ALINA	

C. Partea III. SARCINI

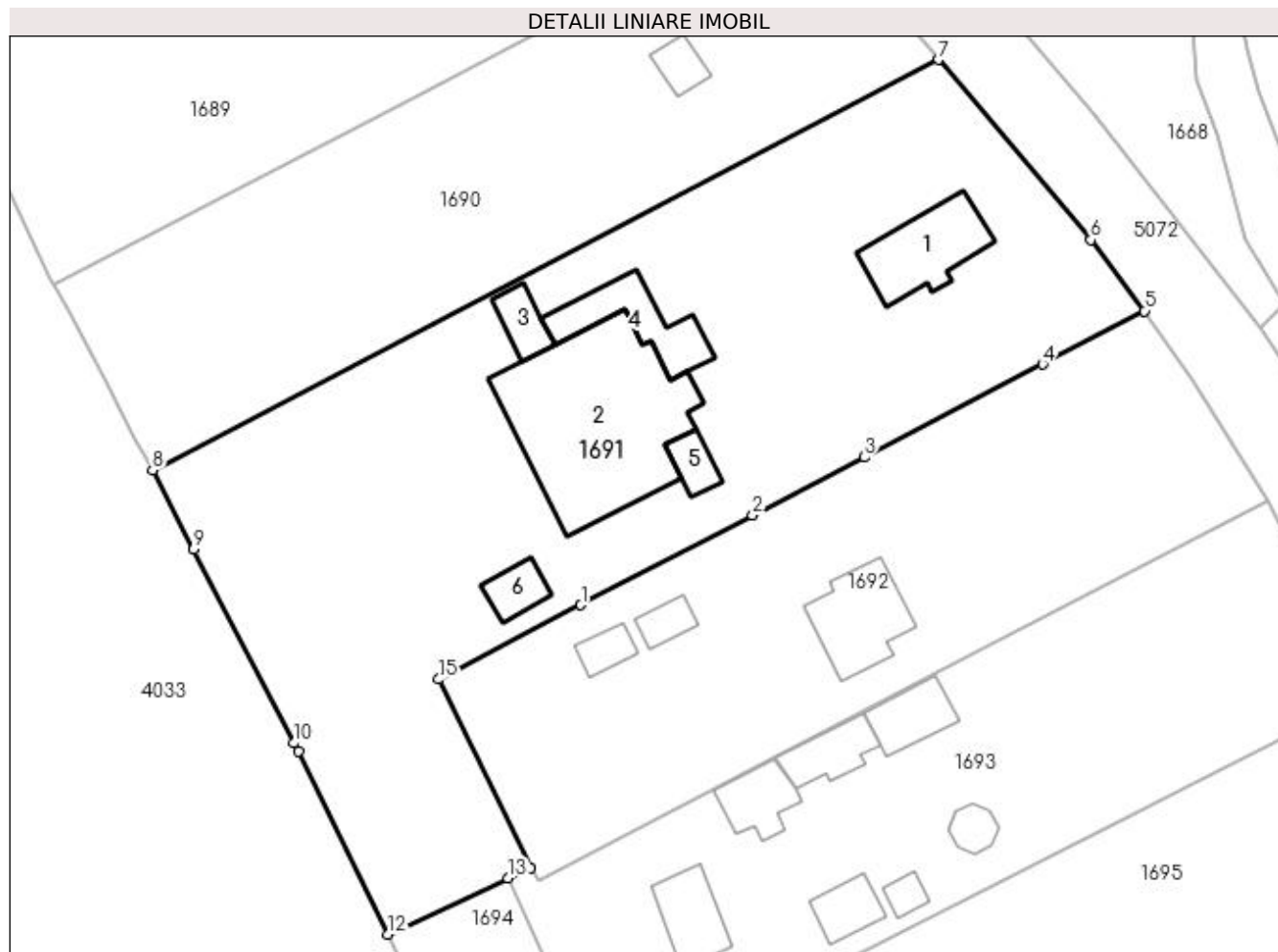
Inscrieri privind dezmembramintele dreptului de proprietate, drepturi reale de garanție și sarcini	Referințe
16030 / 06/11/2017	
Act Notarial nr. 2142, din 03/11/2017 emis de Taran Liliana;	
C1	A1
Intabulare, drept de SUPERFICIE pe o perioada de 25 ani. În cotă de 1/1 pentru suprafața de 3234mp., dobandit prin Conventie, cota actuala 1/1 1) DILIGENT RESTYLE SRL, CIF:35248824	

Inscrieri privind dezmembramintele dreptului de proprietate, drepturi reale de garanție și sarcini	Referințe
--	-----------

Anexa Nr. 1 La Partea I**Teren**

Nr cadastral	Suprafața (mp)*	Observații / Referințe
30952	Din acte: 3.234 Masurata: 3.571	Provenit din CF 30952, nr. cad. 30952

* Suprafața este determinată în planul de proiecție Stereo 70.

**Date referitoare la teren**

Crt	Categorie folosință	Intra vilan	Suprafața (mp)	Tarla	Parcelă	Nr. topo	Observații / Referințe
1	curți construcții	DA	2.141	-	-	-	
2	faneata	DA	1.430	-	-	-	

Date referitoare la construcții

Crt	Număr	Destinație construcție	Supraf. (mp)	Situație juridică	Observații / Referințe
A1.1		construcții de locuințe	87	Cu acte	Nr. niveluri:1; S. construita la sol:87 mp; S. construita desfasurata:87 mp; Casă de locuit, P, cu suprafața construită desfășurată de 87 mp, edificat în anul 1972
A1.2		construcții de locuințe	304	Cu acte	Nr. niveluri:2; S. construita la sol:304 mp; S. construita desfasurata:608 mp; Casă de locuit, P+E
A1.3		construcții anexa	28	Cu acte	Nr. niveluri:1; S. construita la sol:28 mp; S. construita desfasurata:28 mp; Anexă, P
A1.4		construcții anexa	73	Cu acte	Nr. niveluri:1; S. construita la sol:73 mp; S. construita desfasurata:73 mp; Anexă, P
A1.5		construcții anexa	22	Cu acte	Nr. niveluri:1; S. construita la sol:22 mp; S. construita desfasurata:22 mp; Anexă, P
A1.6		construcții anexa	27	Cu acte	Nr. niveluri:1; S. construita la sol:27 mp; S. construita desfasurata:27 mp; Anexă, P

Lungime Segmente

1) Valorile lungimilor segmentelor sunt obținute din proiecție în plan.

Punct început	X / Y	Punct sfârșit	X / Y	Lungime segment (** (m)
1	536.585,469 666.015,734	2	536.603,455 666.025,117	20.286
2	536.603,455 666.025,117	3	536.615,127 666.031,205	13.164
3	536.615,127 666.031,205	4	536.633,815 666.040,954	21.078
4	536.633,815 666.040,954	5	536.644,518 666.046,537	12.072
5	536.644,518 666.046,537	6	536.638,861 666.053,977	9.346
6	536.638,861 666.053,977	7	536.622,9 666.072,838	24.708
7	536.622,9 666.072,838	8	536.540,603 666.029,85	92.848
8	536.540,603 666.029,85	9	536.544,917 666.021,573	9.334
9	536.544,917 666.021,573	10	536.555,408 666.001,28	22.844
10	536.555,408 666.001,28	11	536.555,855 666.000,415	0.974
11	536.555,855 666.000,415	12	536.565,219 665.981,266	21.316
12	536.565,219 665.981,266	13	536.577,859 665.987,125	13.932
13	536.577,859 665.987,125	14	536.580,165 665.988,176	2.534
14	536.580,165 665.988,176	15	536.570,562 666.007,958	21.99
15	536.570,562 666.007,958	1	536.585,469 666.015,734	16.813

** Lungimile segmentelor sunt determinate în planul de proiecție Stereo 70 și sunt rotunjite la 1 milimetru.

*** Distanța dintre puncte este formată din segmente cumulate ce sunt mai mici decât valoarea 1 milimetru.



DATE DESPRE IMOBILUL NR. 1692

Oficiul de Cadastru și Publicitate Imobiliară SUCEAVA
Biroul de Cadastru și Publicitate Imobiliară Campulung Moldovenesc

A. Partea I. Descrierea imobilului

TEREN Intravilan

Adresa: Loc. Pojorâta, Str Izvorul Giumalău, Nr. 180, Jud. Suceava

Nr. Crt	Nr cadastral Nr. topografic	Suprafața* (mp)	Observații / Referințe
A1	30005	2.000	Sector cadastral:74 Teren neimprejmuit; Provenit din CF 30005, nr. cad. 30005

Construcții

Crt	Nr cadastral Nr. topografic	Adresa	Observații / Referințe
A1.1		Loc. Pojorâta, Str Izvorul Giumalău, Nr. 180, Jud. Suceava	Nr. niveluri:2; S. construita la sol:84 mp; S. construita desfasurata:168 mp; Casă de locuit, P+M, Casă de vacanță - construită în anul 2009, din zidărie, având suprafața construită desfășurată de 168 mp, formată din parter și mansardă.
A1.2		Loc. Pojorâta, Str Izvorul Giumalău, Nr. 180, Jud. Suceava	Nr. niveluri:1; S. construita la sol:21 mp; S. construita desfasurata:21 mp; Anexă, P, Anexă (Garaj) - construit în anul 2009, din zidărie, având suprafața construită desfășurată de 21 mp, format din parter.
A1.3		Loc. Pojorâta, Str Izvorul Giumalău, Nr. 180, Jud. Suceava	Nr. niveluri:1; S. construita la sol:21 mp; S. construita desfasurata:21 mp; Anexă, P

B. Partea II. Proprietari și acte

Inscrieri privitoare la dreptul de proprietate și alte drepturi reale		Referințe
12074 / 19/09/2016		
Act Notarial nr. 825, din 16/09/2016 emis de Scraba Horia Ilie;		
B1	Intabulare, drept de PROPRIETATE, dobandit prin Conventie, cota actuala 1/1 1) CRĂCIUNESCU CONSTANTIN-COSMIN	A1, A1.1, A1.2
1692 / 30/10/2022		
Act Administrativ nr. Adeverință nr. 1700, din 02/11/2022 emis de Primăria Comunei Pojorâta;		
B2	Intabulare, drept de PROPRIETATE, dobandit prin Lege, cota actuala 1/1 1) CRĂCIUNESCU CONSTANTIN-COSMIN	A1.3

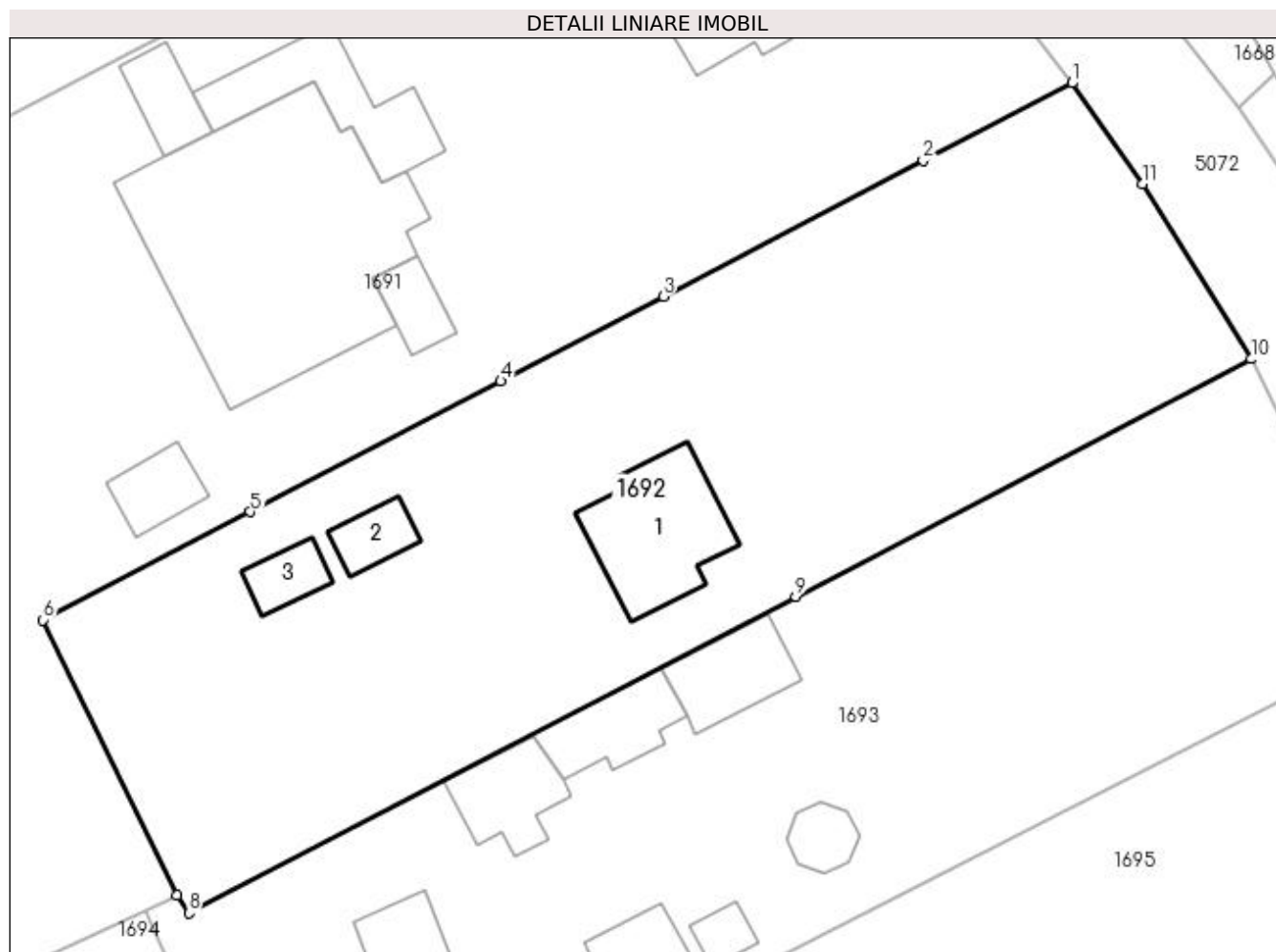
C. Partea III. SARCINI .

Inscrieri privind dezmembramintele dreptului de proprietate, drepturi reale de garanție și sarcini	Referințe
NU SUNT	

Anexa Nr. 1 La Partea I**Teren**

Nr cadastral	Suprafața (mp)*	Observații / Referințe
30005	2.000	Provenit din CF 30005, nr. cad. 30005

* Suprafața este determinată în planul de proiecție Stereo 70.

**Date referitoare la teren**

Crt	Categorie folosință	Intra vilan	Suprafața (mp)	Tarla	Parcelă	Nr. topo	Observații / Referințe
1	curți constructii	DA	354	-	-	-	
2	faneata	DA	1.646	-	-	-	

Date referitoare la construcții

Crt	Număr	Destinație construcție	Supraf. (mp)	Situație juridică	Observații / Referințe
A1.1		construcții de locuințe	84	Cu acte	Nr. niveluri:2; S. construită la sol:84 mp; S. construită desfășurată:168 mp; Casă de locuit, P+M, Casă de vacanță - construită în anul 2009, din zidărie, având suprafața construită desfășurată de 168 mp, formată din parter și mansardă.
A1.2		construcții anexa	21	Cu acte	Nr. niveluri:1; S. construită la sol:21 mp; S. construită desfășurată:21 mp; Anexă, P, Anexă (Garaj) - construit în anul 2009, din zidărie, având suprafața construită desfășurată de 21 mp, format din parter.
A1.3		construcții anexa	21	Cu acte	Nr. niveluri:1; S. construită la sol:21 mp; S. construită desfășurată:21 mp; Anexă, P

Lungime Segmente

1) Valorile lungimilor segmentelor sunt obținute din proiecție în plan.

Punct început	X / Y	Punct sfârșit	X / Y	Lungime segment (** (m)
1	536.644,518 666.046,537	2	536.633,815 666.040,954	12.072
2	536.633,815 666.040,954	3	536.615,127 666.031,205	21.078
3	536.615,127 666.031,205	4	536.603,455 666.025,117	13.164
4	536.603,455 666.025,117	5	536.585,469 666.015,734	20.286
5	536.585,469 666.015,734	6	536.570,562 666.007,958	16.813
6	536.570,562 666.007,958	7	536.580,165 665.988,176	21.99
7	536.580,165 665.988,176	8	536.581,039 665.986,915	1.534
8	536.581,039 665.986,915	9	536.624,652 666.009,633	49.175
9	536.624,652 666.009,633	10	536.657,391 666.026,708	36.924
10	536.657,391 666.026,708	11	536.649,601 666.039,287	14.796
11	536.649,601 666.039,287	1	536.644,518 666.046,537	8.854

** Lungimile segmentelor sunt determinate în planul de proiecție Stereo 70 și sunt rotunjite la 1 milimetru.

*** Distanța dintre puncte este formată din segmente cumulate ce sunt mai mici decât valoarea 1 milimetru.

**DATE DESPRE IMOBILUL NR. 1693**

Oficiul de Cadastru și Publicitate Imobiliară SUCEAVA
Biroul de Cadastru și Publicitate Imobiliară Campulung Moldovenesc

A. Partea I. Descrierea imobilului

TEREN Intravilan

Adresa: Loc. Pojorâta, Str Izvorul Giumalău, Nr. 182, Jud. Suceava

Nr. Crt	Nr cadastral Nr. topografic	Suprafața* (mp)	Observații / Referințe
A1	30449	2.000	Sector cadastral:74 Teren neimprejmuit; Provenit din CF 30449, nr. cad. 30449

Construcții

Crt	Nr cadastral Nr. topografic	Adresa	Observații / Referințe
A1.1		Loc. Pojorâta, Str Izvorul Giumalău, Nr. 182, Jud. Suceava	Nr. niveluri:2; S. construita la sol:44 mp; S. construita desfasurata:88 mp; Casă de locuit, P+M
A1.2		Loc. Pojorâta, Str Izvorul Giumalău, Nr. 182, Jud. Suceava	Nr. niveluri:1; S. construita la sol:32 mp; S. construita desfasurata:32 mp; Bazin peste - construit in anul 2003 din beton
A1.3		Loc. Pojorâta, Str Izvorul Giumalău, Nr. 182, Jud. Suceava	Nr. niveluri:1; S. construita la sol:52 mp; S. construita desfasurata:52 mp; Bazin peste - iaz - construit in anul 2003 din piatra
A1.4		Loc. Pojorâta, Str Izvorul Giumalău, Nr. 182, Jud. Suceava	Nr. niveluri:2; S. construita la sol:45 mp; S. construita desfasurata:45 mp; Casă de locuit, P+M
A1.5		Loc. Pojorâta, Str Izvorul Giumalău, Nr. 182, Jud. Suceava	Nr. niveluri:2; S. construita la sol:44 mp; S. construita desfasurata:88 mp; Casă de locuit, P+M
A1.6		Loc. Pojorâta, Str Izvorul Giumalău, Nr. 182, Jud. Suceava	Nr. niveluri:1; S. construita la sol:19 mp; Construcție anexă, P
A1.7		Loc. Pojorâta, Str Izvorul Giumalău, Nr. 182, Jud. Suceava	Nr. niveluri:1; S. construita la sol:13 mp; Construcție anexă, P

B. Partea II. Proprietari și acte

Inscrieri privitoare la dreptul de proprietate și alte drepturi reale	Referințe
1697 / 15/05/2007	
Act Notarial nr. CONTRACT_VANZARE-CUMPARARE nr. 2414, din 14/05/2007 emis de BNP ION LOSTUN;	
B1	A1, A1.1, A1.2, A1.3
Intabulare, drept de PROPRIETATE, ca bun comun, dobandit prin Conventie, cota actuala 1/1	
1) CROITORU RADU, LIPSĂ CNP	
2) CROITORU AURELIA, LIPSĂ CNP	
1693 / 30/10/2022	
Act Administrativ nr. Adeverință nr. 1700, din 02/11/2022 emis de Primăria Comunei Pojorâta;	
B2	A1.4, A1.5, A1.6, A1.7
Intabulare, drept de PROPRIETATE, dobandit prin Lege, cota actuala 1/1	
1) CROITORU RADU, LIPSĂ CNP	
2) CROITORU AURELIA, LIPSĂ CNP	

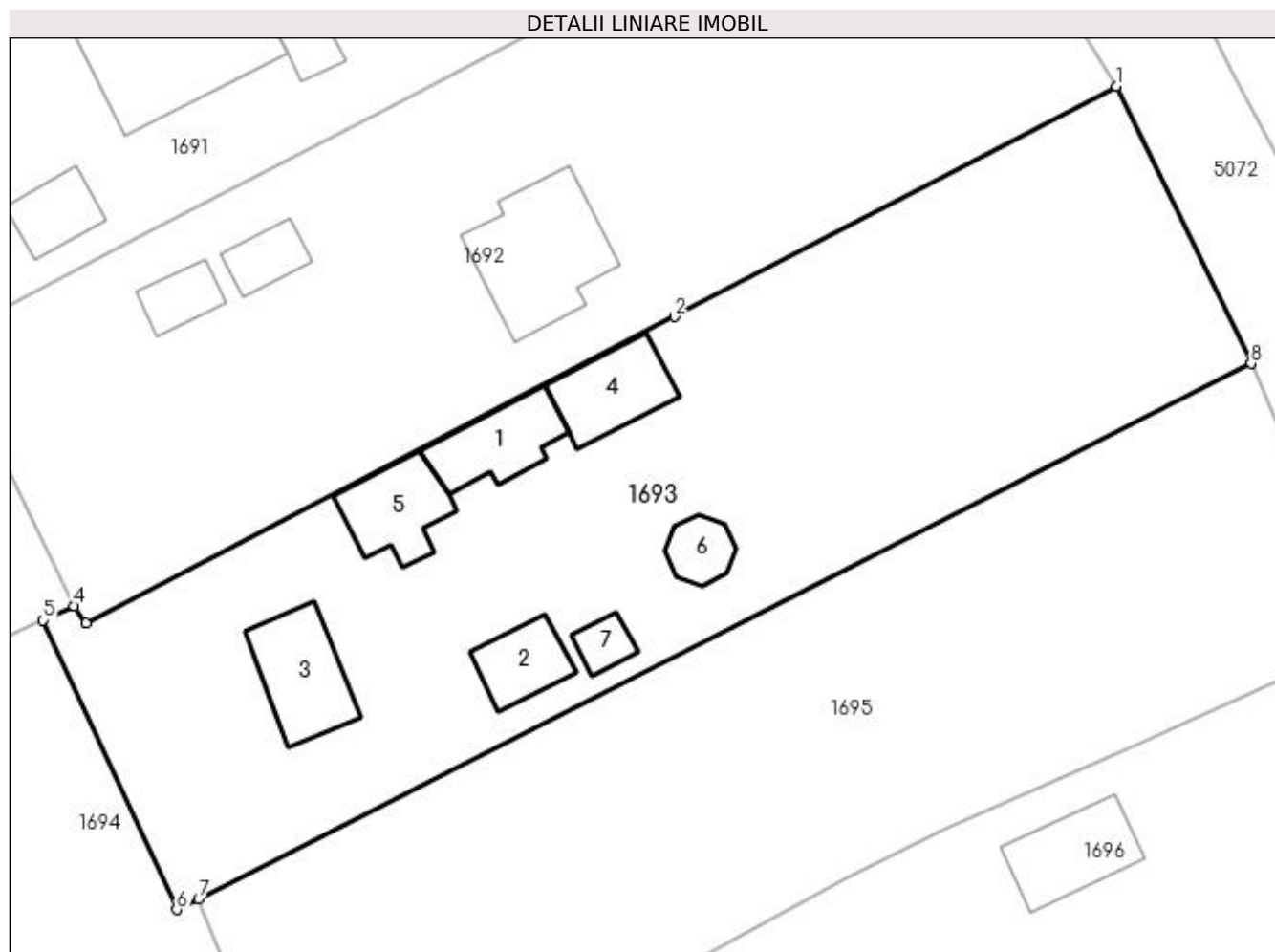
C. Partea III. SARCINI .

Inscrieri privind dezmembramintele dreptului de proprietate, drepturi reale de garanție și sarcini	Referințe
NU SUNT	

Anexa Nr. 1 La Partea I**Teren**

Nr cadastral	Suprafața (mp)*	Observații / Referințe
30449	2.000	Provenit din CF 30449, nr. cad. 30449

* Suprafața este determinată în planul de proiecție Stereo 70.

**Date referitoare la teren**

Crt	Categorie folosință	Intra vilan	Suprafața (mp)	Tarla	Parcelă	Nr. topo	Observații / Referințe
1	curți constructii	DA	1.149	-	-	-	
2	faneata	DA	851	-	-	-	

Date referitoare la construcții

Crt	Număr	Destinație construcție	Supraf. (mp)	Situație juridică	Observații / Referințe
A1.1		construcții de locuințe	44	Cu acte	Nr. niveluri:2; S. construita la sol:44 mp; S. construita desfasurata:88 mp; Casă de locuit, P+M
A1.2		construcții anexa	32	Cu acte	Nr. niveluri:1; S. construita la sol:32 mp; S. construita desfasurata:32 mp; Bazin peste - construit in anul 2003 din beton
A1.3		construcții anexa	52	Cu acte	Nr. niveluri:1; S. construita la sol:52 mp; S. construita desfasurata:52 mp; Bazin peste - iaz - construit in anul 2003 din piatra
A1.4		construcții de locuințe	45	Cu acte	Nr. niveluri:2; S. construita la sol:45 mp; S. construita desfasurata:45 mp; Casă de locuit, P+M
A1.5		construcții de locuințe	44	Cu acte	Nr. niveluri:2; S. construita la sol:44 mp; S. construita desfasurata:88 mp; Casă de locuit, P+M
A1.6		construcții anexa	19	Cu acte	Nr. niveluri:1; S. construita la sol:19 mp; Construcție anexă, P
A1.7		construcții anexa	13	Cu acte	Nr. niveluri:1; S. construita la sol:13 mp; Construcție anexă, P

Lungime Segmente

1) Valorile lungimilor segmentelor sunt obținute din proiecție în plan.

Punct început	X / Y	Punct sfârșit	X / Y	Lungime segment (** (m)
1	536.657,391 666.026,708	2	536.624,652 666.009,633	36.924
2	536.624,652 666.009,633	3	536.581,039 665.986,915	49.175
3	536.581,039 665.986,915	4	536.580,165 665.988,176	1.534
4	536.580,165 665.988,176	5	536.577,859 665.987,125	2.534
5	536.577,859 665.987,125	6	536.587,767 665.965,689	23.615
6	536.587,767 665.965,689	7	536.589,368 665.966,499	1.794
7	536.589,368 665.966,499	8	536.667,405 666.006,156	87.535
8	536.667,405 666.006,156	1	536.657,391 666.026,708	22.862

** Lungimile segmentelor sunt determinate în planul de proiecție Stereo 70 și sunt rotunjite la 1 milimetru.

*** Distanța dintre puncte este formată din segmente cumulate ce sunt mai mici decât valoarea 1 milimetru.

**DATE DESPRE IMOBILUL NR. 1694**

Oficiul de Cadastru și Publicitate Imobiliară SUCEAVA
Biroul de Cadastru și Publicitate Imobiliară Campulung Moldovenesc

A. Partea I. Descrierea imobilului

TEREN Intravilan

Adresa: Loc. Pojorâta, Jud. Suceava, Loc numit Izvorul Giumalau

Nr. Crt	Nr cadastral Nr. topografic	Suprafața* (mp)	Observații / Referințe
A1		650	Sector cadastral:74 Teren neimprejmuit;

B. Partea II. Proprietari și acte

Inscrieri privitoare la dreptul de proprietate și alte drepturi reale	Referințe
1786 / 30/10/2022	
Act Normativ nr. Lege nr. 7, din 13/03/1996 emis de Parlamentul României;	
B1	A1
Inscrierea provizorie, drept de PROPRIETATE, dobandit prin Lege, cota actuala 1/1 1) COMUNA POJORÂTA, CIF:4441425	

C. Partea III. SARCINI .

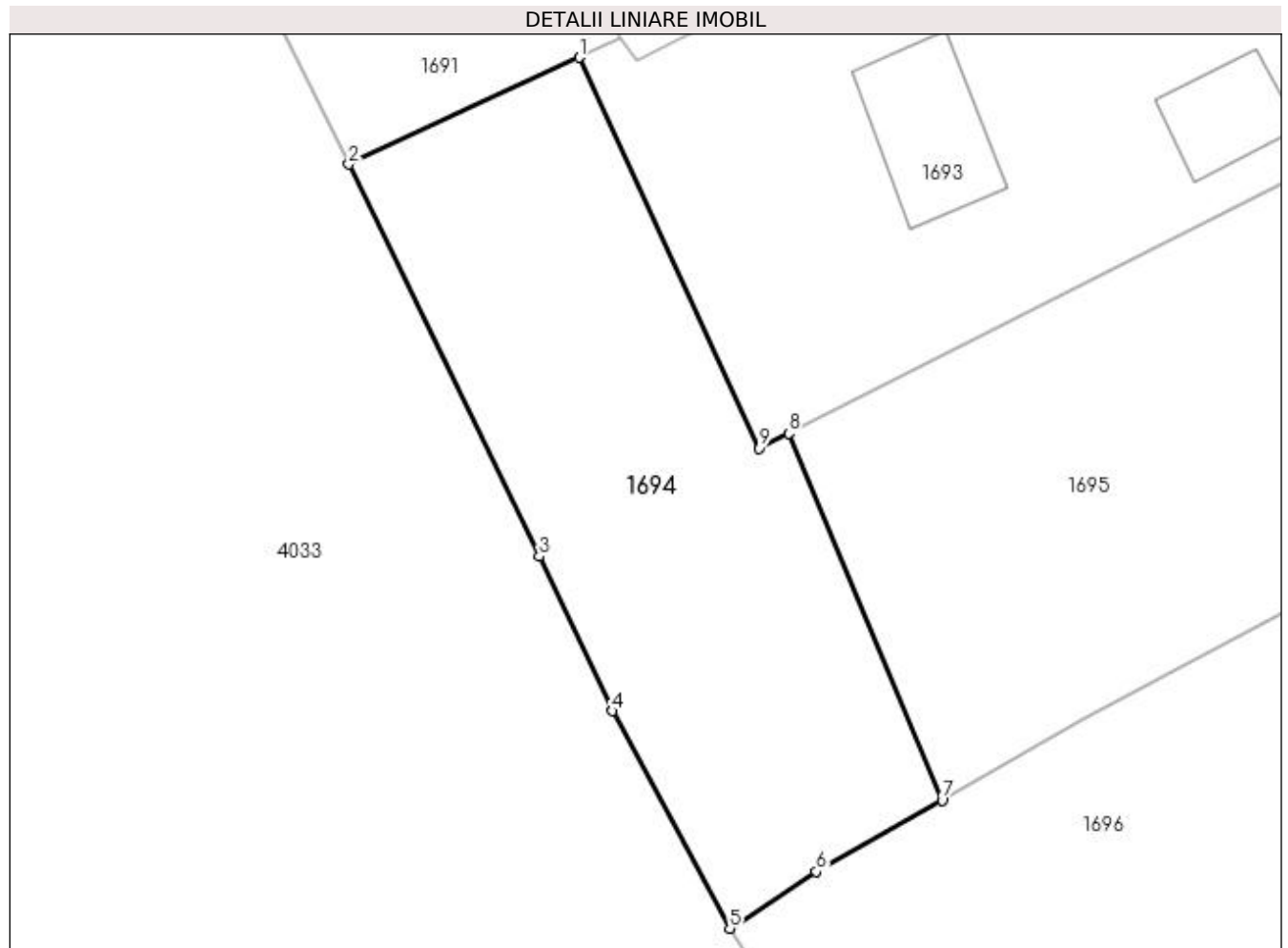
Inscrieri privind dezmembramintele dreptului de proprietate, drepturi reale de garanție și sarcini	Referințe
NU SUNT	

Anexa Nr. 1 La Partea I

Teren

Nr cadastral	Suprafața (mp)*	Observații / Referințe
	650	

* Suprafața este determinată în planul de proiecție Stereo 70.



Date referitoare la teren

Crt	Categorie folosință	Intravilan	Suprafața (mp)	Tarla	Parcelă	Nr. topo	Observații / Referințe
1	faneata	DA	650	-	-	-	

Lungime Segmente

1) Valorile lungimilor segmentelor sunt obținute din proiecție în plan.

Punct început	X / Y	Punct sfârșit	X / Y	Lungime segment (** (m)
1	536.577,859 665.987,125	2	536.565,219 665.981,266	13.932
2	536.565,219 665.981,266	3	536.575,67 665.959,747	23.923
3	536.575,67 665.959,747	4	536.579,686 665.951,259	9.39
4	536.579,686 665.951,259	5	536.586,134 665.939,329	13.561
5	536.586,134 665.939,329	6	536.590,885 665.942,45	5.684

Punct început	X / Y	Punct sfârşit	X / Y	Lungime segment (** (m)
6	536.590,885 665.942,45	7	536.597,791 665.946,358	7.935
7	536.597,791 665.946,358	8	536.589,368 665.966,499	21.831
8	536.589,368 665.966,499	9	536.587,767 665.965,689	1.794
9	536.587,767 665.965,689	1	536.577,859 665.987,125	23.615

** Lungimile segmentelor sunt determinate în planul de proiecție Stereo 70 și sunt rotunjite la 1 milimetru.

*** Distanța dintre puncte este formată din segmente cumulate ce sunt mai mici decât valoarea 1 milimetru.

**DATE DESPRE IMOBILUL NR. 1695**

Oficiul de Cadastru și Publicitate Imobiliară SUCEAVA
Biroul de Cadastru și Publicitate Imobiliară Campulung Moldovenesc

A. Partea I. Descrierea imobilului

TEREN Intravilan

Adresa: Loc. Pojorâta, Jud. Suceava, Loc numit Izvorul Giumalau

Nr. Crt	Nr cadastral Nr. topografic	Suprafața* (mp)	Observații / Referințe
A1	32922	1.849	Sector cadastral:74 Teren neimprejmuit; Provenit din CF 32922, nr. cad. 32922

B. Partea II. Proprietari și acte

Inscrieri privitoare la dreptul de proprietate și alte drepturi reale		Referințe
16697 / 16/11/2017		
Act Notarial nr. 1048, din 16/11/2017 emis de Scraba Horia Ilie;		
B1	Intabulare, drept de PROPRIETATE, cu titlu de donatie, dobandit prin Conventie, cota actuala 1/1 1) CIOBANU DENIS	A1

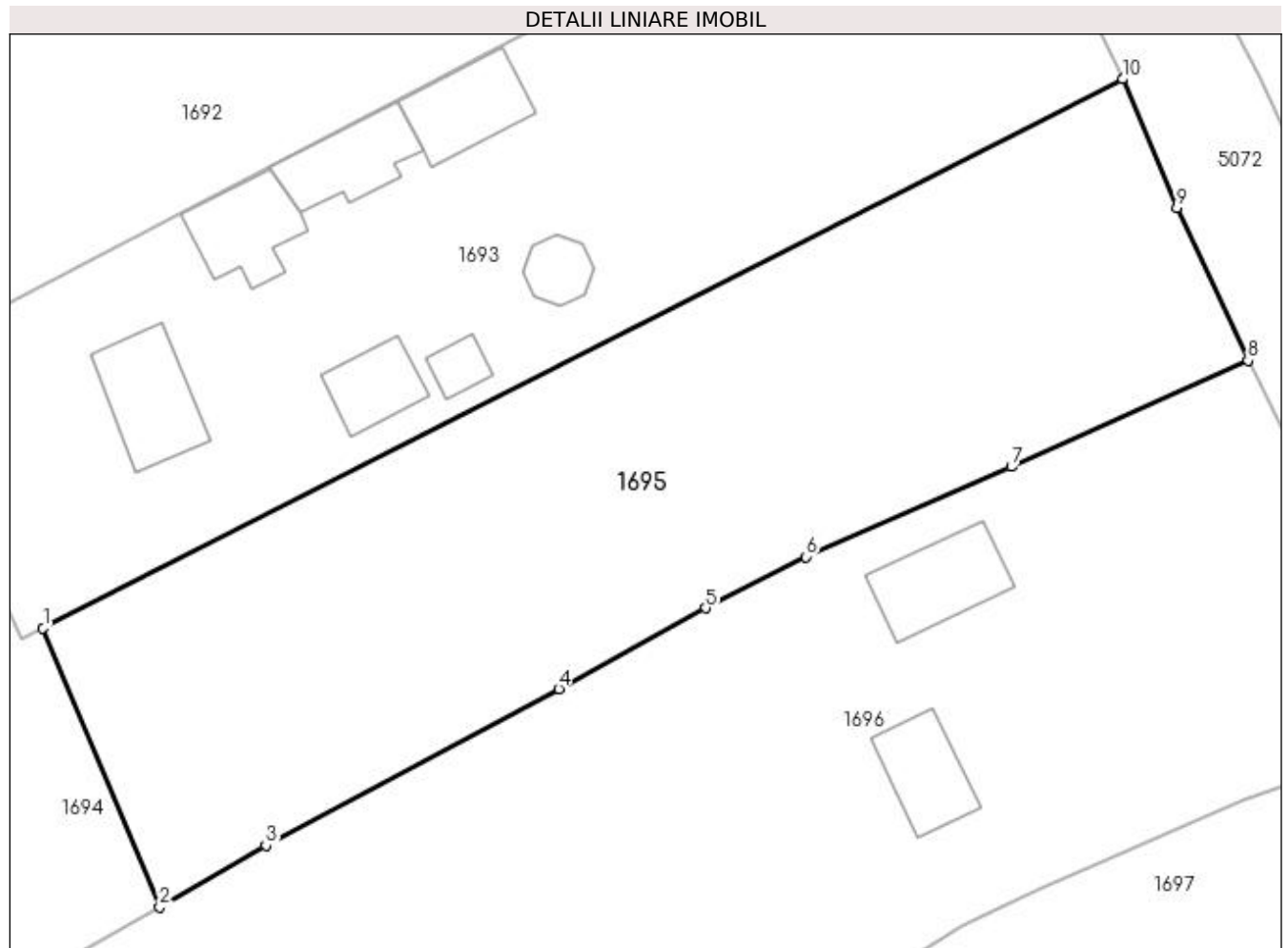
C. Partea III. SARCINI .

Inscrieri privind dezmembramintele dreptului de proprietate, drepturi reale de garanție și sarcini	Referințe
NU SUNT	

Anexa Nr. 1 La Partea I**Teren**

Nr cadastral	Suprafața (mp)*	Observații / Referințe
32922	1.849	Provenit din CF 32922, nr. cad. 32922

* Suprafața este determinată în planul de proiecție Stereo 70.

**Date referitoare la teren**

Crt	Categorie folosință	Intra vilan	Suprafața (mp)	Tarla	Parcelă	Nr. topo	Observații / Referințe
1	faneata	DA	1.849	-	-	-	

Lungime Segmente

1) Valorile lungimilor segmentelor sunt obținute din proiecție în plan.

Punct început	X / Y	Punct sfârșit	X / Y	Lungime segment (** (m)
1	536.589,368 665.966,499	2	536.597,791 665.946,358	21.831
2	536.597,791 665.946,358	3	536.605,471 665.950,813	8.879
3	536.605,471 665.950,813	4	536.626,653 665.962,115	24.009
4	536.626,653 665.962,115	5	536.637,258 665.967,943	12.101
5	536.637,258 665.967,943	6	536.644,518 665.971,641	8.148

Punct început	X / Y	Punct sfârșit	X / Y	Lungime segment (** (m)
6	536.644,518 665.971,641	7	536.659,366 665.978,154	16.214
7	536.659,366 665.978,154	8	536.676,456 665.985,825	18.733
8	536.676,456 665.985,825	9	536.671,336 665.996,873	12.177
9	536.671,336 665.996,873	10	536.667,405 666.006,156	10.081
10	536.667,405 666.006,156	1	536.589,368 665.966,499	87.535

** Lungimile segmentelor sunt determinate în planul de proiecție Stereo 70 și sunt rotunjite la 1 milimetru.

*** Distanța dintre puncte este formată din segmente cumulate ce sunt mai mici decât valoarea 1 milimetru.

**DATE DESPRE IMOBILUL NR. 1696**

Oficiul de Cadastru și Publicitate Imobiliară SUCEAVA
Biroul de Cadastru și Publicitate Imobiliară Campulung Moldovenesc

A. Partea I. Descrierea imobilului

TEREN Intravilan

Adresa: Loc. Pojorâta, Str Izvorul Giumalău, Nr. 184, Jud. Suceava

Nr. Crt	Nr cadastral Nr. topografic	Suprafața* (mp)	Observații / Referințe
A1		2.914	Sector cadastral:74 Teren neimprejmut;

Construcții

Crt	Nr cadastral Nr. topografic	Adresa	Observații / Referințe
A1.1		Loc. Pojorâta, Str Izvorul Giumalău, Nr. 184, Jud. Suceava	Nr. niveluri:1; S. construita la sol:50 mp; S. construita desfasurata:50 mp; Casă de locuit, P
A1.2		Loc. Pojorâta, Str Izvorul Giumalău, Nr. 184, Jud. Suceava	Nr. niveluri:1; S. construita la sol:40 mp; S. construita desfasurata:40 mp; Anexă, P

B. Partea II. Proprietari și acte

Inscrieri privitoare la dreptul de proprietate și alte drepturi reale		Referințe
1696 / 30/10/2022		
Act Normativ nr. Lege nr. 7, din 13/03/1996 emis de Parlamentul României;		
B1	Intabulare, drept de PROPRIETATE, dobândit prin Lege, cota actuala 1/1 1) NEIDENTIFICAT NEIDENTIFICAT	A1
Act Administrativ nr. Adeverință nr. 637, din 24/10/2022 emis de Primăria Comunei Pojorâta;		
B2	Se notează posesia faptică în favoarea lui 1) RAIA ELENA	A1
Act Administrativ nr. Adeverință nr.1700, din 02/11/2022 emis de Primăria comunei Pojorâta;		
B3	Intabulare, drept de PROPRIETATE, dobândit prin Lege, cota actuala 1/1 1) RAIA ELENA	A1.1, A1.2

C. Partea III. SARCINI .

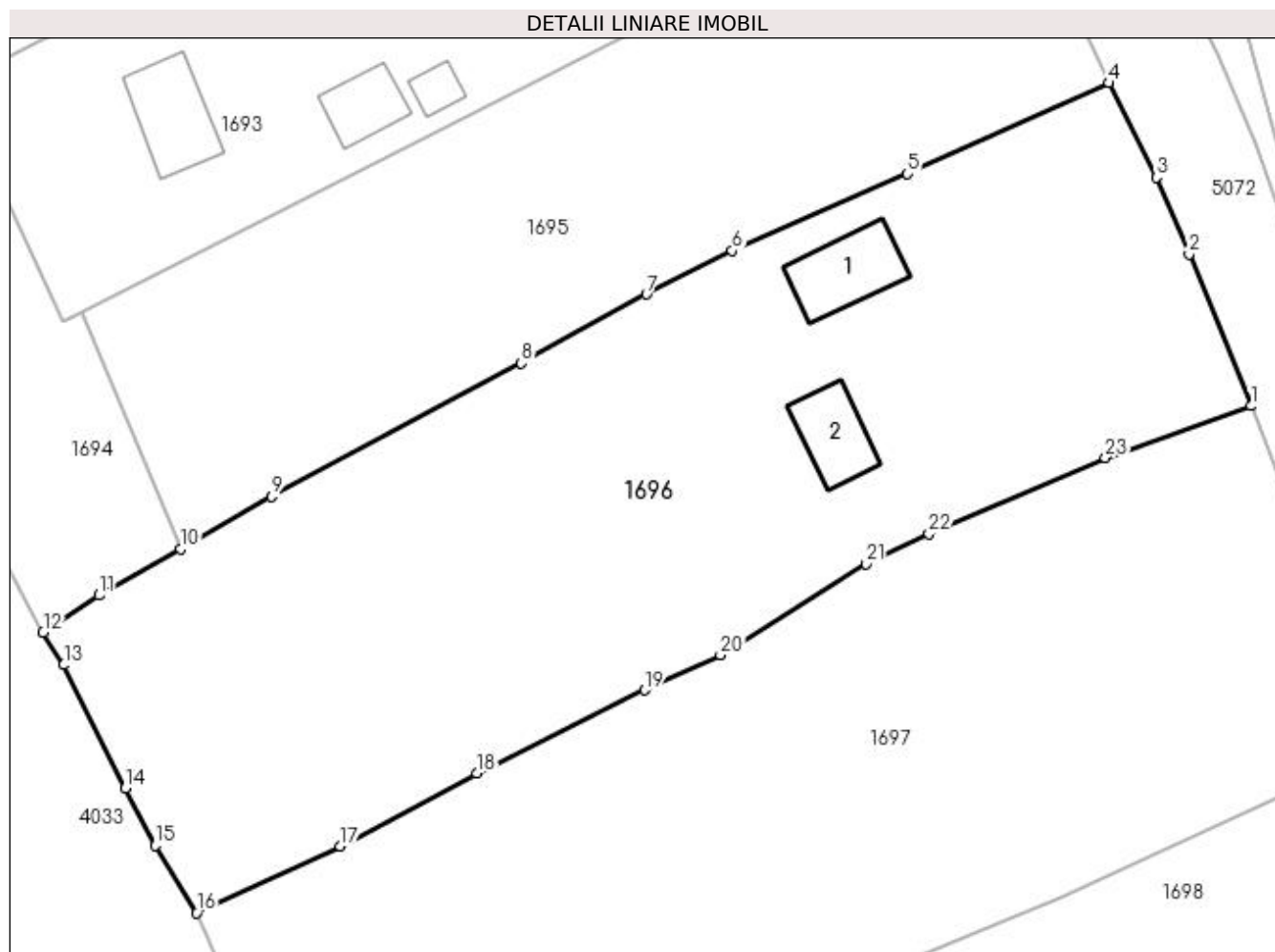
Inscrieri privind dezmembramintele dreptului de proprietate, drepturi reale de garanție și sarcini	Referințe
NU SUNT	

Anexa Nr. 1 La Partea I

Teren

Nr cadastral	Suprafața (mp)*	Observații / Referințe
	2.914	

* Suprafața este determinată în planul de proiecție Stereo 70.



Date referitoare la teren

Crt	Categorie folosință	Intra vilan	Suprafața (mp)	Tarla	Parcelă	Nr. topo	Observații / Referințe
1	curți constructii	DA	286	-	-	-	
2	faneata	DA	2.628	-	-	-	

Date referitoare la construcții

Crt	Număr	Destinație construcție	Supraf. (mp)	Situație juridică	Observații / Referințe
A1.1		construcții de locuințe	50	Cu acte	Nr. niveluri:1; S. construita la sol:50 mp; S. construita desfasurata:50 mp; Casă de locuit, P
A1.2		construcții anexa	40	Cu acte	Nr. niveluri:1; S. construita la sol:40 mp; S. construita desfasurata:40 mp; Anexă, P

Lungime Segmente

1) Valorile lungimilor segmentelor sunt obținute din proiecție în plan.

Punct început	X / Y	Punct sfârșit	X / Y	Lungime segment (** (m)
1	536.688,473 665.958,486	2	536.683,218 665.971,343	13.889
3	536.680,463 665.977,84	4	536.676,456 665.985,825	8.934

Punct început	X / Y	Punct sfârșit	X / Y	Lungime segment (** (m)
2	536.683,218 665.971,343	3	536.680,463 665.977,84	7.057
4	536.676,456 665.985,825	5	536.659,366 665.978,154	18.733

Punct început	X / Y	Punct sfârșit	X / Y	Lungime segment (** (m)
5	536.659,366 665.978,154	6	536.644,518 665.971,641	16.214
7	536.637,258 665.967,943	8	536.626,653 665.962,115	12.101
9	536.605,471 665.950,813	10	536.597,791 665.946,358	8.879
11	536.590,885 665.942,45	12	536.586,134 665.939,329	5.684
13	536.587,882 665.936,556	14	536.593,115 665.926,132	11.664
15	536.595,626 665.921,248	16	536.599,142 665.915,568	6.68
17	536.611,324 665.921,201	18	536.622,859 665.927,401	13.096
19	536.637,089 665.934,425	20	536.643,52 665.937,398	7.085
21	536.655,883 665.945,083	22	536.661,179 665.947,658	5.889
23	536.676,12 665.954,102	1	536.688,473 665.958,486	13.108

Punct început	X / Y	Punct sfârșit	X / Y	Lungime segment (** (m)
6	536.644,518 665.971,641	7	536.637,258 665.967,943	8.148
8	536.626,653 665.962,115	9	536.605,471 665.950,813	24.009
10	536.597,791 665.946,358	11	536.590,885 665.942,45	7.935
12	536.586,134 665.939,329	13	536.587,882 665.936,556	3.278
14	536.593,115 665.926,132	15	536.595,626 665.921,248	5.492
16	536.599,142 665.915,568	17	536.611,324 665.921,201	13.421
18	536.622,859 665.927,401	19	536.637,089 665.934,425	15.869
20	536.643,52 665.937,398	21	536.655,883 665.945,083	14.557
22	536.661,179 665.947,658	23	536.676,12 665.954,102	16.271

** Lungimile segmentelor sunt determinate în planul de proiecție Stereo 70 și sunt rotunjite la 1 milimetru.

*** Distanța dintre puncte este formată din segmente cumulate ce sunt mai mici decât valoarea 1 milimetru.

**DATE DESPRE IMOBILUL NR. 1697**

Oficiul de Cadastru și Publicitate Imobiliară SUCEAVA
Biroul de Cadastru și Publicitate Imobiliară Campulung Moldovenesc

A. Partea I. Descrierea imobilului

TEREN Intravilan

Adresa: Loc. Pojorâta, Jud. Suceava, Loc numit Izvorul Giumalau

Nr. Crt	Nr cadastral Nr. topografic	Suprafața* (mp)	Observații / Referințe
A1	31250	3.000	Sector cadastral:74 Teren neimprejmuit; Provenit din CF 31250, nr. cad. 31250

B. Partea II. Proprietari și acte

Inscrieri privitoare la dreptul de proprietate și alte drepturi reale		Referințe
12658 / 04/09/2017		
Act Notarial nr. 1612, din 31/08/2017 emis de Ioniti Marieta;		
B1	Intabulare, drept de PROPRIETATE, dobandit prin Conventie, cota actuala 1/1 1) SOFRONE GHIOCEL-BENONICĂ 2) SOFRONE MARIA	A1

C. Partea III. SARCINI .

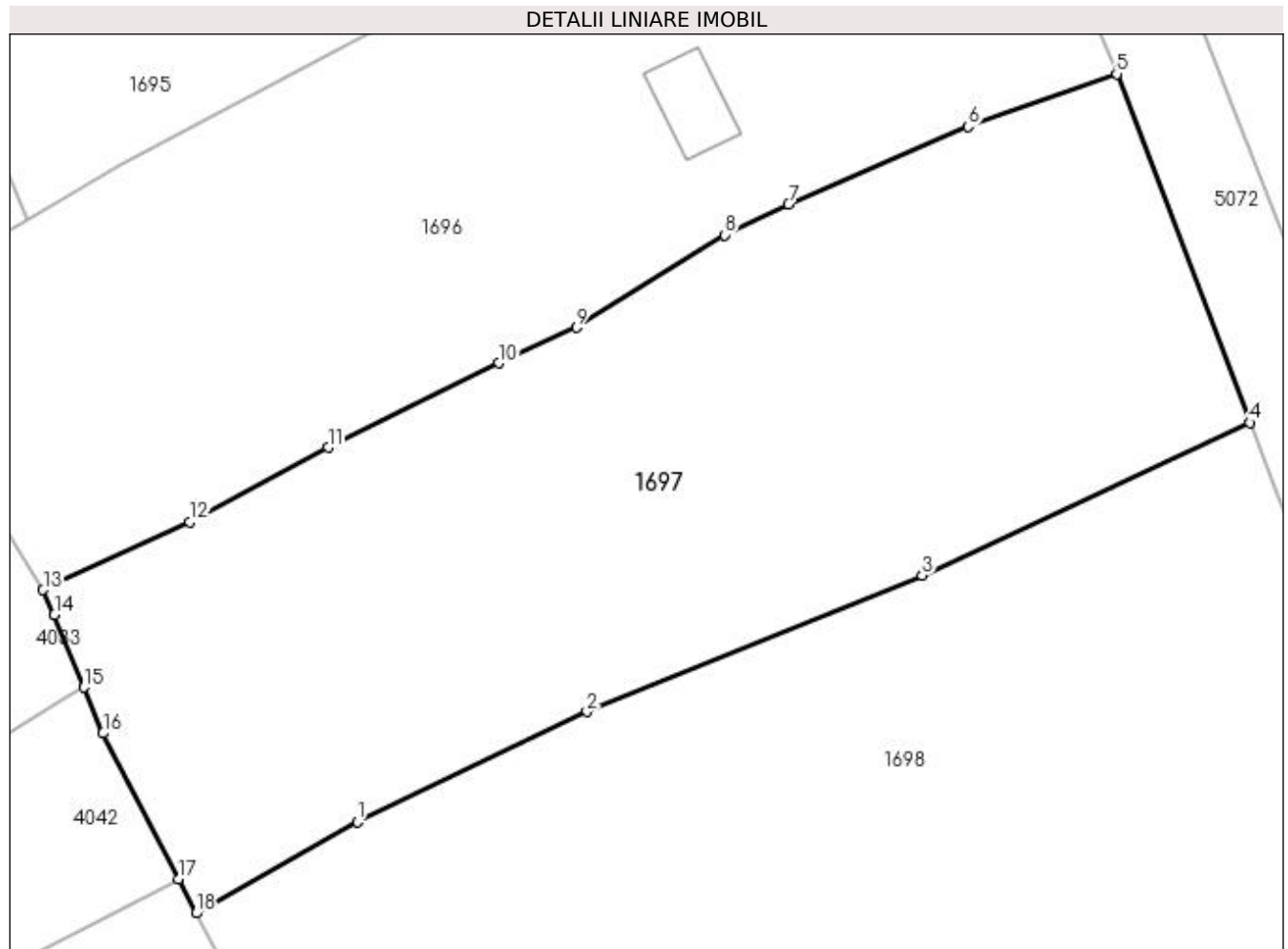
Inscrieri privind dezmembramintele dreptului de proprietate, drepturi reale de garanție și sarcini	Referințe
NU SUNT	

Anexa Nr. 1 La Partea I

Teren

Nr cadastral	Suprafața (mp)*	Observații / Referințe
31250	3.000	Provenit din CF 31250, nr. cad. 31250

* Suprafața este determinată în planul de proiecție Stereo 70.



Date referitoare la teren

Crt	Categorie folosință	Intravilan	Suprafața (mp)	Tarla	Parcelă	Nr. topo	Observații / Referințe
1	faneata	DA	3.000	-	-	-	

Lungime Segmente

1) Valorile lungimilor segmentelor sunt obținute din proiecție în plan.

Punct început	X / Y	Punct sfârșit	X / Y	Lungime segment (** (m)
1	536.625,306 665.896,259	2	536.644,391 665.905,426	21.172
2	536.644,391 665.905,426	3	536.672,298 665.916,773	30.126
3	536.672,298 665.916,773	4	536.699,553 665.929,481	30.072
4	536.699,553 665.929,481	5	536.688,473 665.958,486	31.049
5	536.688,473 665.958,486	6	536.676,12 665.954,102	13.108

Punct început	X / Y	Punct sfârșit	X / Y	Lungime segment (** (m)
6	536.676,12 665.954,102	7	536.661,179 665.947,658	16.271
7	536.661,179 665.947,658	8	536.655,883 665.945,083	5.889
8	536.655,883 665.945,083	9	536.643,52 665.937,398	14.557
9	536.643,52 665.937,398	10	536.637,089 665.934,425	7.085
10	536.637,089 665.934,425	11	536.622,859 665.927,401	15.869
11	536.622,859 665.927,401	12	536.611,324 665.921,201	13.096
12	536.611,324 665.921,201	13	536.599,142 665.915,568	13.421
13	536.599,142 665.915,568	14	536.600,088 665.913,51	2.265
14	536.600,088 665.913,51	15	536.602,534 665.907,456	6.529
15	536.602,534 665.907,456	16	536.604,128 665.903,65	4.126
16	536.604,128 665.903,65	17	536.610,393 665.891,509	13.662
17	536.610,393 665.891,509	18	536.611,878 665.888,676	3.199
18	536.611,878 665.888,676	1	536.625,306 665.896,259	15.421

** Lungimile segmentelor sunt determinate în planul de proiecție Stereo 70 și sunt rotunjite la 1 milimetru.

*** Distanța dintre puncte este formată din segmente cumulate ce sunt mai mici decât valoarea 1 milimetru.

**DATE DESPRE IMOBILUL NR. 1698**

Oficiul de Cadastru și Publicitate Imobiliară SUCEAVA
Biroul de Cadastru și Publicitate Imobiliară Câmpulung Moldovenesc

A. Partea I. Descrierea imobilului

TEREN Intravilan

Nr. cadastral vechi:33416, 33417

Adresa: Loc. Pojorâta, Str Izvorul Giumalău, Nr. 186, Jud. Suceava

Nr. Crt	Nr cadastral Nr. topografic	Suprafața* (mp)	Observații / Referințe
A1	32495	6.793	Sector cadastral:74 Teren neimprejmuț; Provenit din CF 32495, nr. cad. 32495; IE 33416, 33417

Construcții

Crt	Nr cadastral Nr. topografic	Adresa	Observații / Referințe
A1.1		Loc. Pojorâta, Str Izvorul Giumalău, Nr. 186, Jud. Suceava	Nr. niveluri:2; S. construita la sol:95 mp; S. construita desfasurata:190 mp; Casă de locuit, P+E, constructie din lemn, din 1950
A1.2		Loc. Pojorâta, Str Izvorul Giumalău, Nr. 186, Jud. Suceava	Nr. niveluri:1; S. construita la sol:120 mp; S. construita desfasurata:120 mp; Anexă, P, constructie din lemn, din 1970
A1.3		Loc. Pojorâta, Str Izvorul Giumalău, Nr. 186, Jud. Suceava	Nr. niveluri:1; S. construita la sol:47 mp; S. construita desfasurata:47 mp; Anexă, P, constructie din lemn, din 1970
A1.4		Loc. Pojorâta, Str Izvorul Giumalău, Nr. 186, Jud. Suceava	Nr. niveluri:1; S. construita la sol:65 mp; S. construita desfasurata:65 mp; Anexă, P, constructie din lemn, din 1980
A1.5		Loc. Pojorâta, Str Izvorul Giumalău, Nr. 186, Jud. Suceava	Nr. niveluri:1; S. construita la sol:107 mp; S. construita desfasurata:107 mp; Anexă, P, constructie din lemn, din 1986
A1.6		Loc. Pojorâta, Str Izvorul Giumalău, Nr. 186, Jud. Suceava	Nr. niveluri:1; S. construita la sol:16 mp; S. construita desfasurata:16 mp; Anexă, P, constructie din lemn, din 1970

B. Partea II. Proprietari și acte

Inscrieri privitoare la dreptul de proprietate și alte drepturi reale	Referințe
2610 / 01/11/2005	
Hotarare Judecatoreasca nr. Sentință Civilă nr. 373, din 29/03/2005 emis de Judecătoria Câmpulung Moldovenesc;	
B1	Intabulare, drept de PROPRIETATE, dobandit prin Hotarare Judecatoreasca, cota actuala 5747/6793 1) CĂRLOANȚĂ DUMITRU
1698 / 30/10/2022	
Act Normativ nr. Lege nr. 7, din 13/03/1996 emis de Parlamentul României;	
B2	Intabulare, drept de PROPRIETATE, dobandit prin Lege, cota actuala 1046/6793 1) NEIDENTIFICAT NEIDENTIFICAT
Act Administrativ nr. Adeverință nr. 638, din 24/10/2022 emis de Primăria Comunei Pojorâta;	
B3	Se notează posesia faptică în favoarea lui 1) CĂRLOANȚĂ DUMITRU
2610 / 01/11/2005	
Hotarare Judecatoreasca nr. Sentință Civilă nr. 373, din 29/03/2005 emis de Judecătoria Câmpulung Moldovenesc;	
B4	Intabulare, drept de PROPRIETATE, dobandit prin Hotarare Judecatoreasca, cota actuala 1/1 1) CĂRLOANȚĂ DUMITRU

C. Partea III. SARCINI .

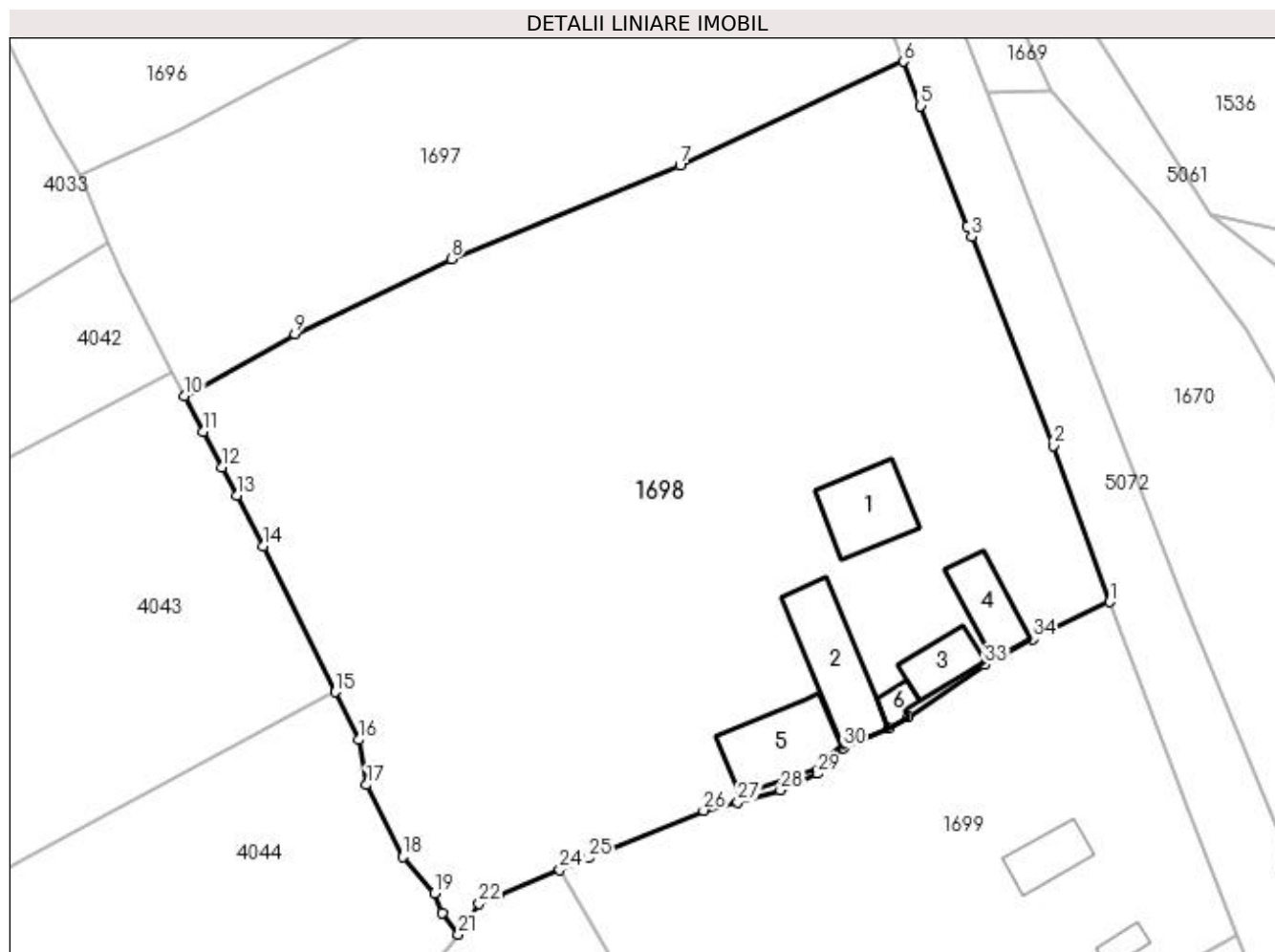
Inscrieri privind dezmembramintele dreptului de proprietate, drepturi reale de garanție și sarcini	Referințe
NU SUNT	

Anexa Nr. 1 La Partea I

Teren

Nr cadastral	Suprafața (mp)*	Observații / Referințe
32495	6.793	Provenit din CF 32495, nr. cad. 32495; IE 33416, 33417

* Suprafața este determinată în planul de proiecție Stereo 70.



Date referitoare la teren

Crt	Categorie folosință	Intra vilan	Suprafața (mp)	Tarla	Parcelă	Nr. topo	Observații / Referințe
1	curți construcții	DA	884	-	-	-	
2	arabil	DA	133	-	-	-	
3	faneata	DA	5.776	-	-	-	

Date referitoare la construcții

Crt	Număr	Destinație construcție	Supraf. (mp)	Situație juridică	Observații / Referințe
A1.1		construcții de locuințe	95	Cu acte	Nr. niveluri:2; S. construită la sol:95 mp; S. construită desfășurată:190 mp; Casă de locuit, P+E, construcție din lemn, din 1950
A1.2		construcții anexa	120	Cu acte	Nr. niveluri:1; S. construită la sol:120 mp; S. construită desfășurată:120 mp; Anexă, P, construcție din lemn, din 1970
A1.3		construcții anexa	47	Cu acte	Nr. niveluri:1; S. construită la sol:47 mp; S. construită desfășurată:47 mp; Anexă, P, construcție din lemn, din 1970
A1.4		construcții anexa	65	Cu acte	Nr. niveluri:1; S. construită la sol:65 mp; S. construită desfășurată:65 mp; Anexă, P, construcție din lemn, din 1980
A1.5		construcții anexa	107	Cu acte	Nr. niveluri:1; S. construită la sol:107 mp; S. construită desfășurată:107 mp; Anexă, P, construcție din lemn, din 1986
A1.6		construcții anexa	16	Cu acte	Nr. niveluri:1; S. construită la sol:16 mp; S. construită desfășurată:16 mp; Anexă, P, construcție din lemn, din 1970

Lungime Segmente

1) Valorile lungimilor segmentelor sunt obținute din proiecție în plan.

Punct început	X / Y	Punct sfârșit	X / Y	Lungime segment (** (m))
1	536.724,695 665.863,598	2	536.717,85 665.882,632	20.227
3	536.707,854 665.908,131	4	536.707,34 665.909,443	1.409
5	536.701,658 665.924,064	6	536.699,553 665.929,481	5.812
7	536.672,298 665.916,773	8	536.644,391 665.905,426	30.126
9	536.625,306 665.896,259	10	536.611,878 665.888,676	15.421
11	536.614,147 665.884,346	12	536.616,414 665.880,021	4.883
13	536.618,22 665.876,547	14	536.621,423 665.870,386	6.944
15	536.630,226 665.852,623	16	536.633,122 665.846,781	6.52
17	536.634,091 665.841,308	18	536.638,459 665.832,535	9.8
19	536.642,367 665.828,084	20	536.643,269 665.825,686	2.562
21	536.645,283 665.823,072	22	536.647,815 665.826,821	4.524
23	536.650,159 665.827,803	24	536.657,645 665.830,935	8.115
25	536.661,17 665.832,365	26	536.675,184 665.838,162	15.166
27	536.679,341 665.839,198	28	536.684,564 665.840,674	5.428
29	536.689,003 665.842,659	30	536.692,231 665.845,792	4.498
31	536.697,74 665.848,177	32	536.700,156 665.849,592	2.8
33	536.709,459 665.855,949	34	536.715,364 665.859,071	6.68

Punct început	X / Y	Punct sfârșit	X / Y	Lungime segment (** (m))
2	536.717,85 665.882,632	3	536.707,854 665.908,131	27.388
4	536.707,34 665.909,443	5	536.701,658 665.924,064	15.686
6	536.699,553 665.929,481	7	536.672,298 665.916,773	30.072
8	536.644,391 665.905,426	9	536.625,306 665.896,259	21.172
10	536.611,878 665.888,676	11	536.614,147 665.884,346	4.888
12	536.616,414 665.880,021	13	536.618,22 665.876,547	3.915
14	536.621,423 665.870,386	15	536.630,226 665.852,623	19.825
16	536.633,122 665.846,781	17	536.634,091 665.841,308	5.558
18	536.638,459 665.832,535	19	536.642,367 665.828,084	5.923
20	536.643,269 665.825,686	21	536.645,283 665.823,072	3.3
22	536.647,815 665.826,821	23	536.650,159 665.827,803	2.541
24	536.657,645 665.830,935	25	536.661,17 665.832,365	3.804
26	536.675,184 665.838,162	27	536.679,341 665.839,198	4.284
28	536.684,564 665.840,674	29	536.689,003 665.842,659	4.863
30	536.692,231 665.845,792	31	536.697,74 665.848,177	6.003
32	536.700,156 665.849,592	33	536.709,459 665.855,949	11.268
34	536.715,364 665.859,071	1	536.724,695 665.863,598	10.371

** Lungimile segmentelor sunt determinate în planul de proiecție Stereo 70 și sunt rotunjite la 1 milimetru.

*** Distanța dintre puncte este formată din segmente cumulate ce sunt mai mici decât valoarea 1 milimetru.

**DATE DESPRE IMOBILUL NR. 1699**

Oficiul de Cadastru și Publicitate Imobiliară SUCEAVA
Biroul de Cadastru și Publicitate Imobiliară Campulung Moldovenesc

A. Partea I. Descrierea imobilului

TEREN Intravilan

Adresa: Loc. Pojorâta, Str Izvorul Giumalău, Nr. 188, Jud. Suceava

Nr. Crt	Nr cadastral Nr. topografic	Suprafața* (mp)	Observații / Referințe
A1	31071	3.150	Sector cadastral:74 Teren neimprejmuit; Provenit din CF 31071, nr. top. 2000, 2308/20

Construcții

Crt	Nr cadastral Nr. topografic	Adresa	Observații / Referințe
A1.1		Loc. Pojorâta, Str Izvorul Giumalău, Nr. 188, Jud. Suceava	Nr. niveluri:2; S. construita la sol:50 mp; S. construita desfasurata:100 mp; Casă de locuit, P+M
A1.2		Loc. Pojorâta, Str Izvorul Giumalău, Nr. 188, Jud. Suceava	Nr. niveluri:1; S. construita la sol:18 mp; S. construita desfasurata:18 mp; Anexă, P

B. Partea II. Proprietari și acte

Inscrieri privitoare la dreptul de proprietate și alte drepturi reale		Referințe
1414 / 09/06/2006		
Act Notarial nr. CONTRACT_VANZARE-CUMPARARE nr. 3759, din 08/10/1996 emis de BNP Scraba Horia Ilie;		
B1	Intabulare, drept de PROPRIETATEca bun comun, dobandit prin Conventie, cota actuala 1/1 1) HINCU DUMITRA, LIPSĂ CNP 2) HINCU VASILE, LIPSĂ CNP	A1.1, A1.2
B2	Intabulare, drept de PROPRIETATEca bun comun, dobandit prin Conventie, cota actuala 1/2 1) HINCU DUMITRA, LIPSĂ CNP 2) HINCU VASILE, LIPSĂ CNP	A1
2727 / 16/04/2008		
Hotarare Judecatoreasca nr. Sentință Civilă nr. 1736, din 20/12/2006 emis de -;		
B3	Intabulare, drept de PROPRIETATE, dobandit prin Hotarare Judecatoreasca, cota actuala 1/2 1) HINCU DUMITRA, LIPSĂ CNP 2) HINCU VASILE, LIPSĂ CNP	A1

C. Partea III. SARCINI

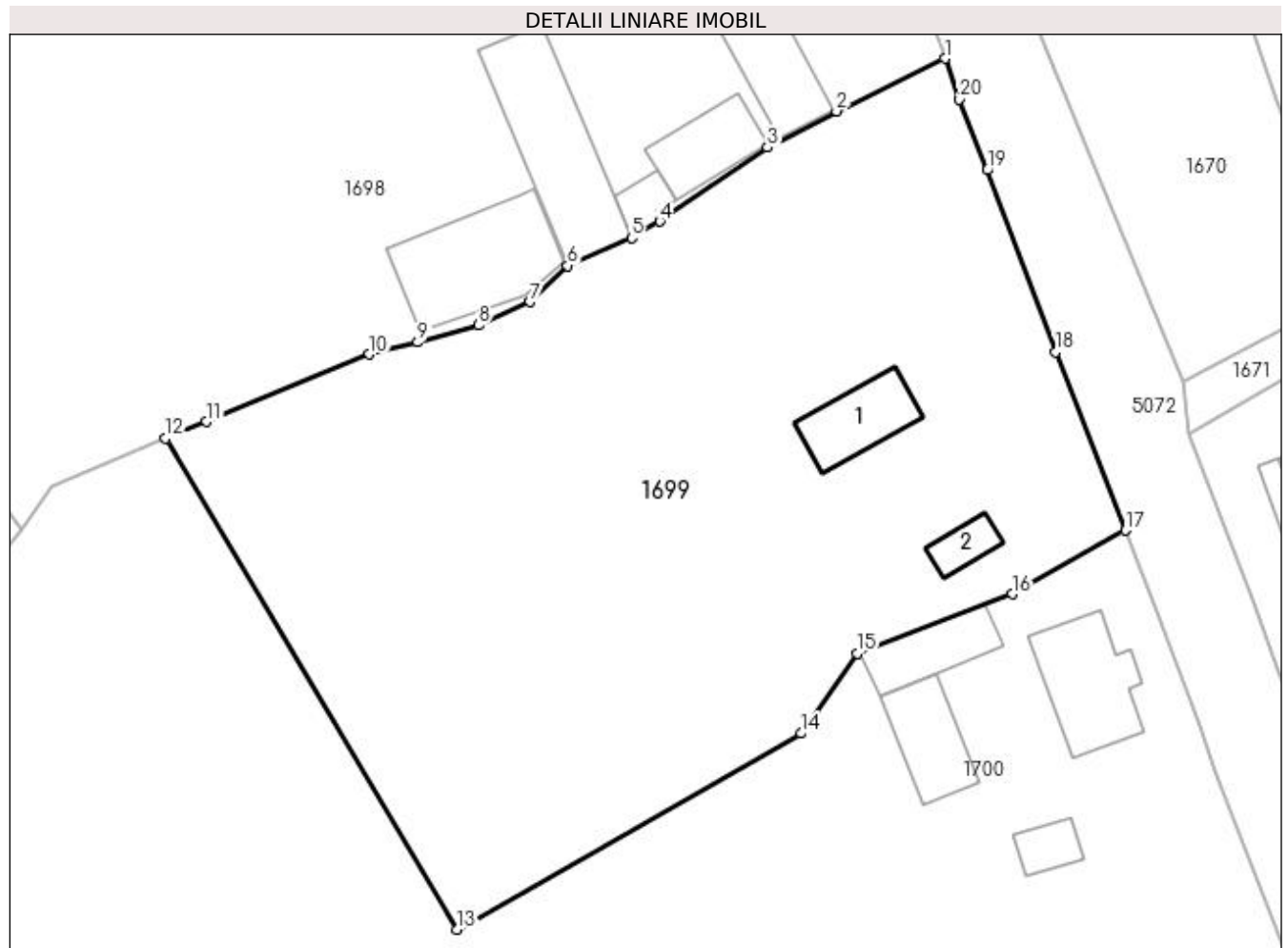
Inscrieri privind dezmembramintele dreptului de proprietate, drepturi reale de garanție și sarcini		Referințe
4719 / 07/07/2008		
Act Notarial nr. CONTRACT_DE_GARANTIE_REALA_IMOBILIARA nr.3880, din 07/07/2008 emis de BNP Ionut Bogdan Manoliu - Tecuci;		
C1	Intabulare, drept de IPOTECA, Valoare:145600 CHFsi orice alte creante ale bancii 1) RABON CREDIT SOLUTIONS ROMANIA SRL, CIF:26394839	A1, A1.1, A1.2
Act Notarial nr. 3880, din 07/07/2008 emis de BNP Ionut Bogdan Manoliu - Tecuci;		
C2	s-a notat interdictia de instrainare , inchiriere , alipire , demolare , dezmembrare , construire si grevare 1) RABON CREDIT SOLUTIONS ROMANIA SRL, CIF:26394839	A1, A1.1, A1.2
8726 / 23/08/2011		
Somatie nr. 2, din 18/08/2011 emis de CORP EXECUTORI BANCARI- VOLKSBANK;		
C3	se noteaza somatia imobiliara emisa de Corpul executorilor bancari - VOLKSBANK SA - executor bancar Cosmin Caraman pentru creanta de 164054,49 CHF si 40 RON	A1, A1.1, A1.2
14701 / 16/09/2014		
Act Notarial nr. 346, din 25/07/2014 emis de NP DANIEL AVRAM;		
C4	se notează cesiunea de creanță, concomitent cu strămutarea dreptului de ipotecă și a interdicțiilor de la VOLKSBANK ROMANIA SA la RABON CREDIT SOLUTIONS ROMANIA SRL	A1, A1.1, A1.2

Anexa Nr. 1 La Partea I

Teren

Nr cadastral	Suprafața (mp)*	Observații / Referințe
31071	3.150	Provenit din CF 31071, nr. top. 2000, 2308/20

* Suprafața este determinată în planul de proiecție Stereo 70.



Date referitoare la teren

Crt	Categorie folosință	Intra vilan	Suprafața (mp)	Tarla	Parcelă	Nr. topo	Observații / Referințe
1	curți constructii	DA	353	-	-	-	
2	faneata	DA	2.797	-	-	-	

Date referitoare la construcții

Crt	Număr	Destinație construcție	Supraf. (mp)	Situație juridică	Observații / Referințe
A1.1		construcții de locuințe	50	Cu acte	Nr. niveluri:2; S. construita la sol:50 mp; S. construita desfasurata:100 mp; Casă de locuit, P+M
A1.2		construcții anexa	18	Cu acte	Nr. niveluri:1; S. construita la sol:18 mp; S. construita desfasurata:18 mp; Anexă, P

Lungime Segmente

1) Valorile lungimilor segmentelor sunt obținute din proiecție în plan.

Punct început	X / Y	Punct sfârșit	X / Y	Lungime segment (** (m)
1	536.724,695 665.863,598	2	536.715,364 665.859,071	10.371
2	536.715,364 665.859,071	3	536.709,459 665.855,949	6.68
3	536.709,459 665.855,949	4	536.700,156 665.849,592	11.268
4	536.700,156 665.849,592	5	536.697,74 665.848,177	2.8
5	536.697,74 665.848,177	6	536.692,231 665.845,792	6.003
6	536.692,231 665.845,792	7	536.689,003 665.842,659	4.498
7	536.689,003 665.842,659	8	536.684,564 665.840,674	4.863
8	536.684,564 665.840,674	9	536.679,341 665.839,198	5.428
9	536.679,341 665.839,198	10	536.675,184 665.838,162	4.284
10	536.675,184 665.838,162	11	536.661,17 665.832,365	15.166
11	536.661,17 665.832,365	12	536.657,645 665.830,935	3.804
12	536.657,645 665.830,935	13	536.682,701 665.788,717	49.093
13	536.682,701 665.788,717	14	536.712,341 665.805,578	34.1
14	536.712,341 665.805,578	15	536.717,142 665.812,466	8.396
15	536.717,142 665.812,466	16	536.730,489 665.817,55	14.282
16	536.730,489 665.817,55	17	536.740,22 665.823,03	11.168
17	536.740,22 665.823,03	18	536.734,243 665.838,379	16.472
18	536.734,243 665.838,379	19	536.728,364 665.854,009	16.699
19	536.728,364 665.854,009	20	536.725,959 665.860,071	6.522
20	536.725,959 665.860,071	1	536.724,695 665.863,598	3.747

** Lungimile segmentelor sunt determinate în planul de proiecție Stereo 70 și sunt rotunjite la 1 milimetru.

*** Distanța dintre puncte este formată din segmente cumulate ce sunt mai mici decât valoarea 1 milimetru.

**DATE DESPRE IMOBILUL NR. 1700**

Oficiul de Cadastru și Publicitate Imobiliară SUCEAVA
 Biroul de Cadastru și Publicitate Imobiliară Campulung Moldovenesc

A. Partea I. Descrierea imobilului

TEREN Necunoscut

Adresa: Loc. Pojorâta, Str Izvorul Giumalău, Nr. 190, Jud. Suceava

Nr. Crt	Nr cadastral Nr. topografic	Suprafața* (mp)	Observații / Referințe
A1	30251	37.580	Sector cadastral:74 Teren neimprejmuț; Provenit din CF 30251, nr. cad. 30251, CF 30111, 30108, nr. top. 2308/2, parte din nr. top. 2308/3

Construcții

Crt	Nr cadastral Nr. topografic	Adresa	Observații / Referințe
A1.1		Loc. Pojorâta, Str Izvorul Giumalău, Nr. 190, Jud. Suceava	Nr. niveluri:1; S. construita la sol:77 mp; S. construita desfasurata:77 mp; Casă de locuit, P
A1.2		Loc. Pojorâta, Str Izvorul Giumalău, Nr. 190, Jud. Suceava	Nr. niveluri:1; S. construita la sol:19 mp; S. construita desfasurata:19 mp; Anexă, P
A1.3		Loc. Pojorâta, Str Izvorul Giumalău, Nr. 190, Jud. Suceava	Nr. niveluri:1; S. construita la sol:52 mp; S. construita desfasurata:52 mp; Anexă, P
A1.4		Loc. Pojorâta, Str Izvorul Giumalău, Nr. 190, Jud. Suceava	Nr. niveluri:1; S. construita la sol:47 mp; S. construita desfasurata:47 mp; Anexă, P

B. Partea II. Proprietari și acte

Inscrieri privitoare la dreptul de proprietate și alte drepturi reale		Referințe
12238 / 13/08/2021		
Act Notarial nr. Contract de donatie autentificat sub nr. 1102, din 12/08/2021 emis de BIN Taran Liliana;		
B1	Intabulare, drept de PROPRIETATE, dobandit prin Conventie, cota actuala 37119/37580 1) RAIA GABRIELA-ELENA, bun comun in devalmasie 2) RAIA GAVRIL	A1
1700 / 30/10/2022		
Act Normativ nr. Lege nr. 7, din 13/03/1996 emis de Parlamentul României;		
B2	Intabulare, drept de PROPRIETATE, dobandit prin Lege, cota actuala 461/37580 1) NEIDENTIFICAT NEIDENTIFICAT	A1
Act Administrativ nr. Adeverință nr. 639, din 24/10/2022 emis de Primăria Comunei Pojorâta;		
B3	Se notează posesia faptică în favoarea lui 1) RAIA GABRIELA-ELENA 2) RAIA GAVRIL	A1
12238 / 13/08/2021		
Act Notarial nr. Contract de donatie autentificat sub nr. 1102, din 12/08/2021 emis de BIN Taran Liliana;		
B4	Intabulare, drept de PROPRIETATE, dobandit prin Conventie, cota actuala 1/1 1) RAIA GABRIELA-ELENA, bun comun in devalmasie 2) RAIA GAVRIL	A1.1, A1.2, A1.3, A1.4

C. Partea III. SARCINI .

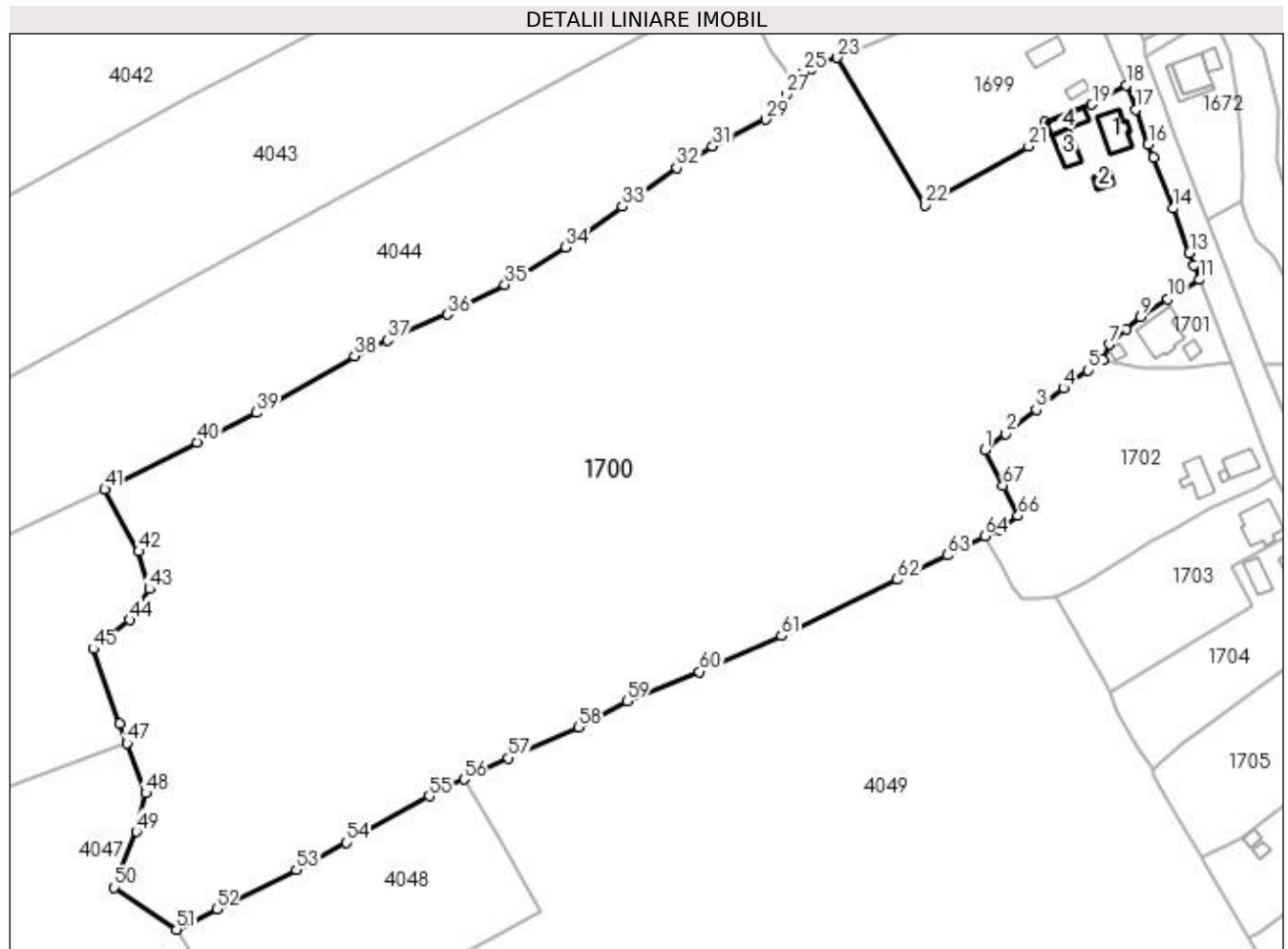
Inscrieri privind dezmembramintele dreptului de proprietate, drepturi reale de garanție și sarcini	Referințe
NU SUNT	

Anexa Nr. 1 La Partea I

Teren

Nr cadastral	Suprafața (mp)*	Observații / Referințe
30251	37.580	Provenit din CF 30251, nr. cad. 30251, CF 30111, 30108, nr. top. 2308/2, parte din nr. top. 2308/3

* Suprafața este determinată în planul de proiecție Stereo 70.



Date referitoare la teren

Crt	Categorie folosință	Intra vilan	Suprafața (mp)	Tarla	Parcelă	Nr. topo	Observații / Referințe
1	curți constructii	DA	473	-	-	-	
2	faneata	DA	7.981	-	-	-	
3	pasune	NU	29.126	-	-	-	

Date referitoare la construcții

Crt	Număr	Destinație construcție	Supraf. (mp)	Situație juridică	Observații / Referințe
A1.1		construcții de locuințe	77	Cu acte	Nr. niveluri:1; S. construita la sol:77 mp; S. construita desfasurata:77 mp; Casă de locuit, P
A1.2		construcții anexa	19	Cu acte	Nr. niveluri:1; S. construita la sol:19 mp; S. construita desfasurata:19 mp; Anexă, P
A1.3		construcții anexa	52	Cu acte	Nr. niveluri:1; S. construita la sol:52 mp; S. construita desfasurata:52 mp; Anexă, P
A1.4		construcții anexa	47	Cu acte	Nr. niveluri:1; S. construita la sol:47 mp; S. construita desfasurata:47 mp; Anexă, P

Lungime Segmente

1) Valorile lungimilor segmentelor sunt obținute din proiecție în plan.

Punct început	X / Y	Punct sfârșit	X / Y	Lungime segment
1	536.699,905 665.718,738	2	536.705,839 665.723,364	7.524
4	536.722,367 665.736,374	5	536.729,293 665.741,561	8.653
7	536.735,442 665.748,886	8	536.740,207 665.753,27	6.475
10	536.752,1 665.761,847	11	536.761,315 665.767,448	10.784
13	536.758,357 665.775,076	14	536.753,631 665.787,77	13.545
16	536.746,574 665.806,127	17	536.742,944 665.816,02	10.538
19	536.730,489 665.817,55	20	536.717,142 665.812,466	14.282
22	536.682,701 665.788,717	23	536.657,645 665.830,935	49.093
25	536.647,815 665.826,821	26	536.645,283 665.823,072	4.524
28	536.640,556 665.816,131	29	536.637,188 665.813,281	4.412
31	536.621,96 665.805,553	32	536.611,669 665.799,445	11.967
34	536.579,878 665.776,711	35	536.562,497 665.766,011	20.411
37	536.528,995 665.750,074	38	536.519,497 665.745,568	10.513
40	536.474,43 665.720,896	41	536.448,01 665.707,473	29.634
43	536.460,734 665.678,953	44	536.455,146 665.670,094	10.474
46	536.452,322 665.640,417	47	536.454,391 665.634,906	5.887
49	536.457,055 665.609,561	50	536.450,615 665.593,614	17.198
52	536.480,009 665.587,364	53	536.502,811 665.598,677	25.454
55	536.540,831 665.619,765	56	536.550,772 665.624,513	11.017
58	536.583,589 665.639,507	59	536.597,459 665.646,92	15.727
61	536.641,582 665.665,548	62	536.674,792 665.681,622	36.895
64	536.699,747 665.694,144	65	536.703,797 665.695,992	4.452
67	536.704,991 665.708,552	1	536.699,905 665.718,738	11.385

Punct început	X / Y	Punct sfârșit	X / Y	Lungime segment
2	536.705,839 665.723,364	3	536.714,496 665.730,242	11.057
5	536.729,293 665.741,561	6	536.733,608 665.744,478	5.208
8	536.740,207 665.753,27	9	536.744,467 665.756,746	5.498
11	536.761,315 665.767,448	12	536.759,644 665.771,642	4.515
14	536.753,631 665.787,77	15	536.747,966 665.802,316	15.61
17	536.742,944 665.816,02	18	536.740,22 665.823,03	7.521
20	536.717,142 665.812,466	21	536.712,341 665.805,578	8.396
23	536.657,645 665.830,935	24	536.650,159 665.827,803	8.115
26	536.645,283 665.823,072	27	536.642,961 665.820,312	3.607
29	536.637,188 665.813,281	30	536.626,762 665.808,246	11.578
32	536.611,669 665.799,445	33	536.596,041 665.788,347	19.168
35	536.562,497 665.766,011	36	536.546,111 665.757,532	18.45
38	536.519,497 665.745,568	39	536.491,386 665.729,41	32.424
41	536.448,01 665.707,473	42	536.457,704 665.689,668	20.273
44	536.455,146 665.670,094	45	536.444,669 665.661,809	13.357
47	536.454,391 665.634,906	48	536.459,771 665.620,573	15.309
50	536.450,615 665.593,614	51	536.468,521 665.581,579	21.575
53	536.502,811 665.598,677	54	536.517,231 665.606,391	16.354
56	536.550,772 665.624,513	57	536.563,568 665.630,625	14.181
59	536.597,459 665.646,92	60	536.618,146 665.655,27	22.309
62	536.674,792 665.681,622	63	536.689,095 665.688,591	15.91
65	536.703,797 665.695,992	66	536.709,349 665.699,91	6.795

Punct început	X / Y	Punct sfârșit	X / Y	Lungime segment
3	536.714,496 665.730,242	4	536.722,367 665.736,374	9.978
6	536.733,608 665.744,478	7	536.735,442 665.748,886	4.774
9	536.744,467 665.756,746	10	536.752,1 665.761,847	9.181
12	536.759,644 665.771,642	13	536.758,357 665.775,076	3.667
15	536.747,966 665.802,316	16	536.746,574 665.806,127	4.057
18	536.740,22 665.823,03	19	536.730,489 665.817,55	11.168
21	536.712,341 665.805,578	22	536.682,701 665.788,717	34.1
24	536.650,159 665.827,803	25	536.647,815 665.826,821	2.541
27	536.642,961 665.820,312	28	536.640,556 665.816,131	4.823
30	536.626,762 665.808,246	31	536.621,96 665.805,553	5.506
33	536.596,041 665.788,347	34	536.579,878 665.776,711	19.916
36	536.546,111 665.757,532	37	536.528,995 665.750,074	18.67
39	536.491,386 665.729,41	40	536.474,43 665.720,896	18.974
42	536.457,704 665.689,668	43	536.460,734 665.678,953	11.135
45	536.444,669 665.661,809	46	536.452,322 665.640,417	22.72
48	536.459,771 665.620,573	49	536.457,055 665.609,561	11.342
51	536.468,521 665.581,579	52	536.480,009 665.587,364	12.862
54	536.517,231 665.606,391	55	536.540,831 665.619,765	27.126
57	536.563,568 665.630,625	58	536.583,589 665.639,507	21.903
60	536.618,146 665.655,27	61	536.641,582 665.665,548	25.591
63	536.689,095 665.688,591	64	536.699,747 665.694,144	12.013
66	536.709,349 665.699,91	67	536.704,991 665.708,552	9.679

** Lungimile segmentelor sunt determinate în planul de proiecție Stereo 70 și sunt rotunjite la 1 milimetru.

*** Distanța dintre puncte este formată din segmente cumulate ce sunt mai mici decât valoarea 1 milimetru.

**DATE DESPRE IMOBILUL NR. 1701**

Oficiul de Cadastru și Publicitate Imobiliară SUCEAVA
 Biroul de Cadastru și Publicitate Imobiliară Campulung Moldovenesc

A. Partea I. Descrierea imobilului

TEREN Intravilan

Adresa: Loc. Pojorâta, Str Izvorul Giumalău, Nr. 192, Jud. Suceava

Nr. Crt	Nr cadastral Nr. topografic	Suprafața* (mp)	Observații / Referințe
A1	32729	539	Sector cadastral:74 Teren neimprejmuț; Provenit din CF 32729, nr. cad. 32729, CF 30111, parte din nr. top. 2308/3

Construcții

Crt	Nr cadastral Nr. topografic	Adresa	Observații / Referințe
A1.1		Loc. Pojorâta, Str Izvorul Giumalău, Nr. 192, Jud. Suceava	Nr. niveluri:2; S. construita la sol:111 mp; S. construita desfasurata:222 mp; Casă de locuit, P+M
A1.2		Loc. Pojorâta, Str Izvorul Giumalău, Nr. 192, Jud. Suceava	Nr. niveluri:1; S. construita la sol:16 mp; S. construita desfasurata:16 mp; Anexă, P
A1.3		Loc. Pojorâta, Str Izvorul Giumalău, Nr. 192, Jud. Suceava	Nr. niveluri:1; S. construita la sol:14 mp; S. construita desfasurata:14 mp; Anexă, P

B. Partea II. Proprietari și acte

Inscrieri privitoare la dreptul de proprietate și alte drepturi reale		Referințe
13853 / 28/09/2015		
Act Notarial nr. 1217, din 25/09/2015 emis de Scraba Horia Ilie;		
B1	Intabulare, drept de PROPRIETATEca bun comun, dobandit prin Conventie, cota actuala 1/1 1) CRUDU JAN 2) CRUDU EMILIA	A1
1701 / 30/10/2022		
Act Administrativ nr. Adeverință nr. 1700, din 02/11/2022 emis de Primăria Comunei Pojorâta;		
B2	Intabulare, drept de PROPRIETATE, dobandit prin Lege, cota actuala 1/1 1) CRUDU JAN 2) CRUDU EMILIA	A1.1, A1.2, A1.3

C. Partea III. SARCINI .

Inscrieri privind dezmembramintele dreptului de proprietate, drepturi reale de garanție și sarcini	Referințe
NU SUNT	

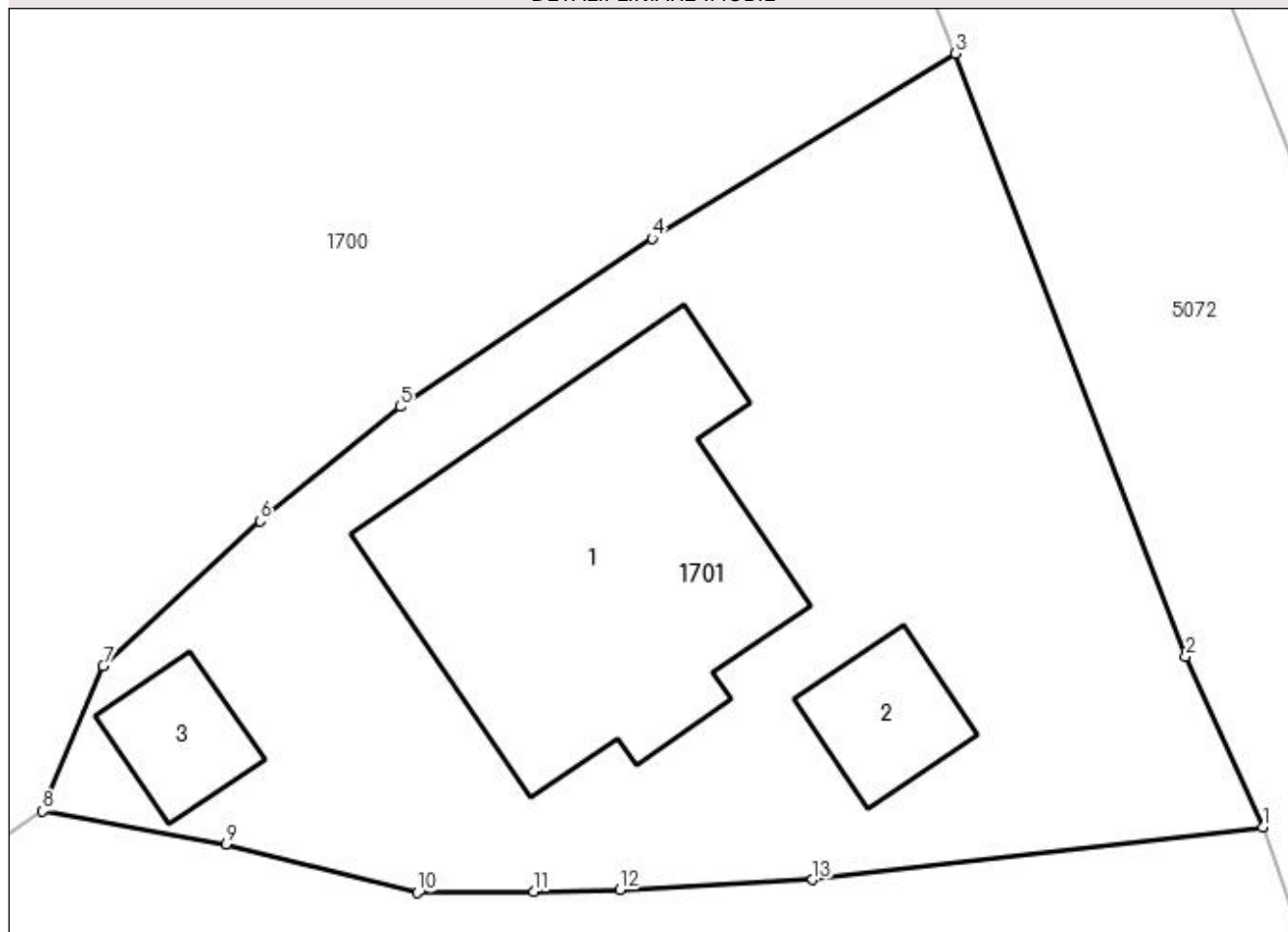
Anexa Nr. 1 La Partea I

Teren

Nr cadastral	Suprafața (mp)*	Observații / Referințe
32729	539	Provenit din CF 32729, nr. cad. 32729, CF 30111, parte din nr. top. 2308/3

* Suprafața este determinată în planul de proiecție Stereo 70.

DETALII LINIARE IMOBIL



Date referitoare la teren

Crt	Categorie folosință	Intravilan	Suprafața (mp)	Tarla	Parcelă	Nr. topo	Observații / Referințe
1	curți constructii	DA	539	-	-	-	

Date referitoare la construcții

Crt	Număr	Destinație construcție	Supraf. (mp)	Situație juridică	Observații / Referințe
A1.1		construcții de locuințe	111	Cu acte	Nr. niveluri:2; S. construita la sol:111 mp; S. construita desfasurata:222 mp; Casă de locuit, P+M
A1.2		construcții anexa	16	Cu acte	Nr. niveluri:1; S. construita la sol:16 mp; S. construita desfasurata:16 mp; Anexă, P
A1.3		construcții anexa	14	Cu acte	Nr. niveluri:1; S. construita la sol:14 mp; S. construita desfasurata:14 mp; Anexă, P

Lungime Segmente

1) Valorile lungimilor segmentelor sunt obținute din proiecție în plan.

Punct început	X / Y	Punct sfârșit	X / Y	Lungime segment (** (m)
1	536.770,638 665.743,999	2	536.768,296 665.749,168	5.675
2	536.768,296 665.749,168	3	536.761,315 665.767,448	19.568

Punct început	X / Y	Punct sfârșit	X / Y	Lungime segment (** (m)
3	536.761,315 665.767,448	4	536.752,1 665.761,847	10.784
4	536.752,1 665.761,847	5	536.744,467 665.756,746	9.181
5	536.744,467 665.756,746	6	536.740,207 665.753,27	5.498
6	536.740,207 665.753,27	7	536.735,442 665.748,886	6.475
7	536.735,442 665.748,886	8	536.733,608 665.744,478	4.774
8	536.733,608 665.744,478	9	536.739,171 665.743,473	5.653
9	536.739,171 665.743,473	10	536.744,98 665.742,003	5.992
10	536.744,98 665.742,003	11	536.748,518 665.742,037	3.538
11	536.748,518 665.742,037	12	536.751,125 665.742,088	2.607
12	536.751,125 665.742,088	13	536.756,972 665.742,4	5.855
13	536.756,972 665.742,4	1	536.770,638 665.743,999	13.759

** Lungimile segmentelor sunt determinate în planul de proiecție Stereo 70 și sunt rotunjite la 1 milimetru.

*** Distanța dintre puncte este formată din segmente cumulate ce sunt mai mici decât valoarea 1 milimetru.

**DATE DESPRE IMOBILUL NR. 1702**

Oficiul de Cadastru și Publicitate Imobiliară SUCEAVA
Biroul de Cadastru și Publicitate Imobiliară Campulung Moldovenesc

A. Partea I. Descrierea imobilului

TEREN Intravilan

Adresa: Loc. Pojorâta, Str Izvorul Giumalău, Nr. 194, Jud. Suceava

Nr. Crt	Nr cadastral Nr. topografic	Suprafața* (mp)	Observații / Referințe
A1		3.627	Sector cadastral:74 Teren neimprejmut;

Construcții

Crt	Nr cadastral Nr. topografic	Adresa	Observații / Referințe
A1.1		Loc. Pojorâta, Str Izvorul Giumalău, Nr. 194, Jud. Suceava	Nr. niveluri:2; S. construita la sol:52 mp; S. construita desfasurata:104 mp; Casă de locuit, P+E
A1.2		Loc. Pojorâta, Str Izvorul Giumalău, Nr. 194, Jud. Suceava	Nr. niveluri:1; S. construita la sol:6 mp; S. construita desfasurata:6 mp; Anexă, P
A1.3		Loc. Pojorâta, Str Izvorul Giumalău, Nr. 194, Jud. Suceava	Nr. niveluri:1; S. construita la sol:66 mp; S. construita desfasurata:66 mp; Anexă, P

B. Partea II. Proprietari și acte

Inscrieri privitoare la dreptul de proprietate și alte drepturi reale		Referințe
1702 / 30/10/2022		
Act Normativ nr. Lege nr. 7, din 13/03/1996 emis de Parlamentul României;		
B1	Intabulare, drept de PROPRIETATE, dobândit prin Lege, cota actuala 1/1 1) NEIDENTIFICAT NEIDENTIFICAT	A1
Act Administrativ nr. Adeverință nr. 640, din 24/10/2022 emis de Primăria Comunei Pojorâta;		
B2	Se notează posesia faptică în favoarea lui 1) IRIMESCU EUDOCHIA	A1
Act Administrativ nr. Adeverință nr.1700, din 02/11/2022 emis de Primăria comunei Pojorâta;		
B3	Intabulare, drept de PROPRIETATE, dobândit prin Lege, cota actuala 1/1 1) IRIMESCU EUDOCHIA	A1.1, A1.2, A1.3

C. Partea III. SARCINI .

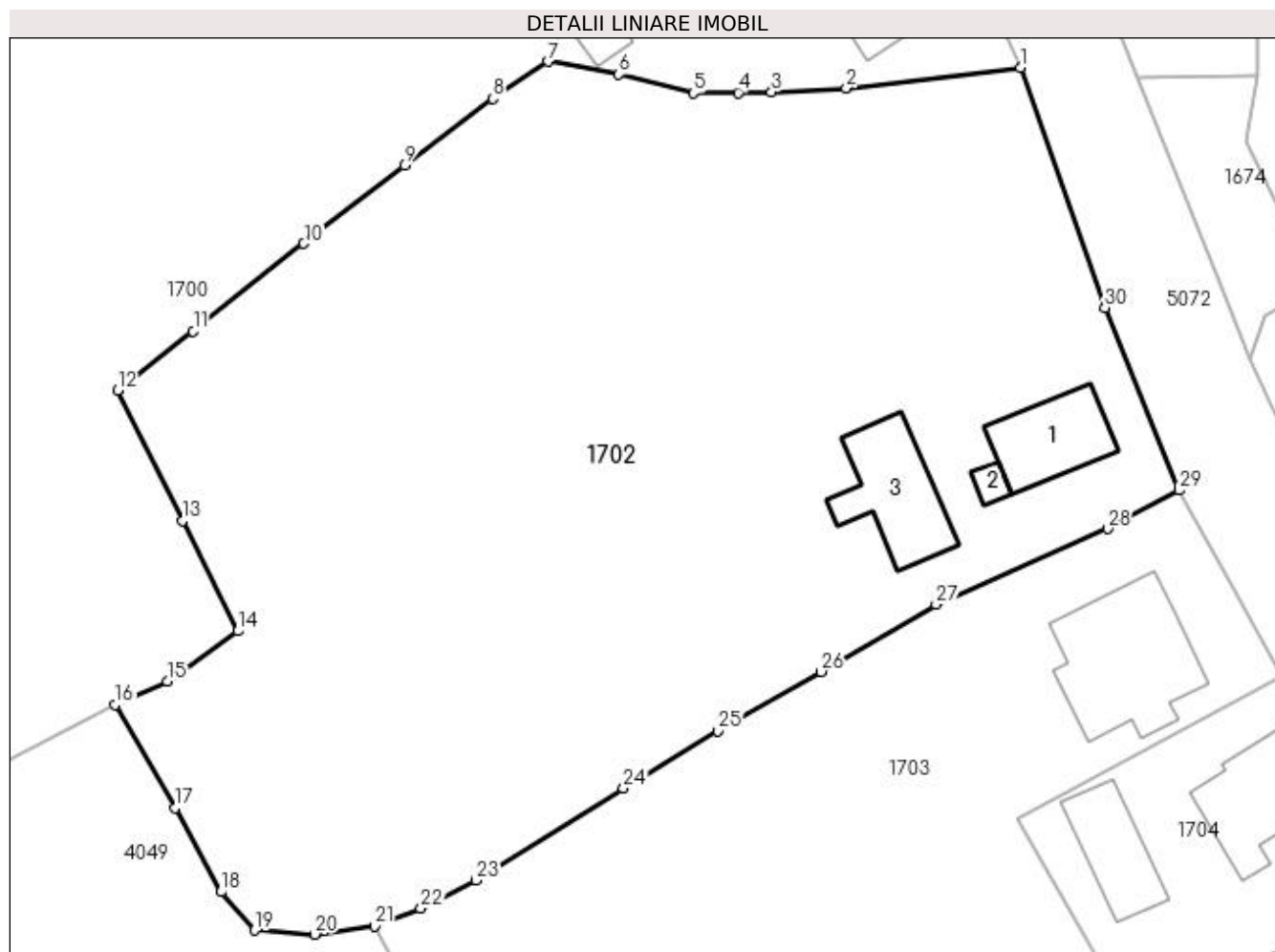
Inscrieri privind dezmembramentele dreptului de proprietate, drepturi reale de garanție și sarcini	Referințe
NU SUNT	

Anexa Nr. 1 La Partea I

Teren

Nr cadastral	Suprafața (mp)*	Observații / Referințe
	3.627	

* Suprafața este determinată în planul de proiecție Stereo 70.



Date referitoare la teren

Crt	Categorie folosință	Intravilan	Suprafața (mp)	Tarla	Parcelă	Nr. topo	Observații / Referințe
1	curți construcții	DA	515	-	-	-	
2	faneata	DA	3.112	-	-	-	

Date referitoare la construcții

Crt	Număr	Destinație construcție	Supraf. (mp)	Situație juridică	Observații / Referințe
A1.1		construcții de locuințe	52	Cu acte	Nr. niveluri:2; S. construita la sol:52 mp; S. construita desfasurata:104 mp; Casă de locuit, P+E
A1.2		construcții anexa	6	Cu acte	Nr. niveluri:1; S. construita la sol:6 mp; S. construita desfasurata:6 mp; Anexă, P
A1.3		construcții anexa	66	Cu acte	Nr. niveluri:1; S. construita la sol:66 mp; S. construita desfasurata:66 mp; Anexă, P

Lungime Segmente

1) Valorile lungimilor segmentelor sunt obținute din proiecție în plan.

Punct început	X / Y	Punct sfârșit	X / Y	Lungime segment (** (m))
1	536.770,638 665.743,999	2	536.756,972 665.742,4	13.759

Punct început	X / Y	Punct sfârșit	X / Y	Lungime segment (** (m))
2	536.756,972 665.742,4	3	536.751,125 665.742,088	5.855

Punct început	X / Y	Punct sfârșit	X / Y	Lungime segment (** (m)
3	536.751,125 665.742,088	4	536.748,518 665.742,037	2.607
5	536.744,98 665.742,003	6	536.739,171 665.743,473	5.992
7	536.733,608 665.744,478	8	536.729,293 665.741,561	5.208
9	536.722,367 665.736,374	10	536.714,496 665.730,242	9.978
11	536.705,839 665.723,364	12	536.699,905 665.718,738	7.524
13	536.704,991 665.708,552	14	536.709,349 665.699,91	9.679
15	536.703,797 665.695,992	16	536.699,747 665.694,144	4.452
17	536.704,417 665.686,049	18	536.708,027 665.679,494	7.483
19	536.710,65 665.676,485	20	536.715,367 665.676,169	4.728
21	536.720,023 665.676,796	22	536.723,66 665.678,192	3.896
23	536.728,004 665.680,391	24	536.739,524 665.687,602	13.591
25	536.746,929 665.692,103	26	536.754,986 665.696,73	9.291
27	536.764,002 665.701,988	28	536.777,441 665.707,913	14.687
29	536.783,012 665.710,92	30	536.777,22 665.725,202	15.412

Punct început	X / Y	Punct sfârșit	X / Y	Lungime segment (** (m)
4	536.748,518 665.742,037	5	536.744,98 665.742,003	3.538
6	536.739,171 665.743,473	7	536.733,608 665.744,478	5.653
8	536.729,293 665.741,561	9	536.722,367 665.736,374	8.653
10	536.714,496 665.730,242	11	536.705,839 665.723,364	11.057
12	536.699,905 665.718,738	13	536.704,991 665.708,552	11.385
14	536.709,349 665.699,91	15	536.703,797 665.695,992	6.795
16	536.699,747 665.694,144	17	536.704,417 665.686,049	9.345
18	536.708,027 665.679,494	19	536.710,65 665.676,485	3.992
20	536.715,367 665.676,169	21	536.720,023 665.676,796	4.698
22	536.723,66 665.678,192	23	536.728,004 665.680,391	4.869
24	536.739,524 665.687,602	25	536.746,929 665.692,103	8.666
26	536.754,986 665.696,73	27	536.764,002 665.701,988	10.437
28	536.777,441 665.707,913	29	536.783,012 665.710,92	6.331
30	536.777,22 665.725,202	1	536.770,638 665.743,999	19.916

** Lungimile segmentelor sunt determinate în planul de proiecție Stereo 70 și sunt rotunjite la 1 milimetru.

*** Distanța dintre puncte este formată din segmente cumulate ce sunt mai mici decât valoarea 1 milimetru.

**DATE DESPRE IMOBILUL NR. 1703**

Oficiul de Cadastru și Publicitate Imobiliară SUCEAVA
Biroul de Cadastru și Publicitate Imobiliară Campulung Moldovenesc

A. Partea I. Descrierea imobilului

TEREN Intravilan

Adresa: Loc. Pojorâta, Jud. Suceava, Loc numit Izvorul Giumalau

Nr. Crt	Nr cadastral Nr. topografic	Suprafața* (mp)	Observații / Referințe
A1	35845	1.875	Sector cadastral:74 Teren neimprejmuț; Provenit din CF 35845 nr. cad. 35845, CF 30109, parte din nr. top. 2308/1

Construcții

Crt	Nr cadastral Nr. topografic	Adresa	Observații / Referințe
A1.1		Loc. Pojorâta, Jud. Suceava, Loc numit Izvorul Giumalau	Nr. niveluri:2; S. construita la sol:103 mp; S. construita desfasurata:173 mp; Casa (P+M) construita in anul 1950, S.construita desfasurata= 173mp

B. Partea II. Proprietari și acte

Inscrieri privitoare la dreptul de proprietate și alte drepturi reale		Referințe
19699 / 08/12/2022		
Act Notarial nr. contract de donație nr. 1812, din 07/12/2022 emis de Catargiu TUDOR-MARIAN;		
B1	Intabulare, drept de PROPRIETATE bun propriu, cu titlu de donație, dobandit prin Conventie, cota actuala 1/1 1) RAIA IULIAN	A1, A1.1

C. Partea III. SARCINI .

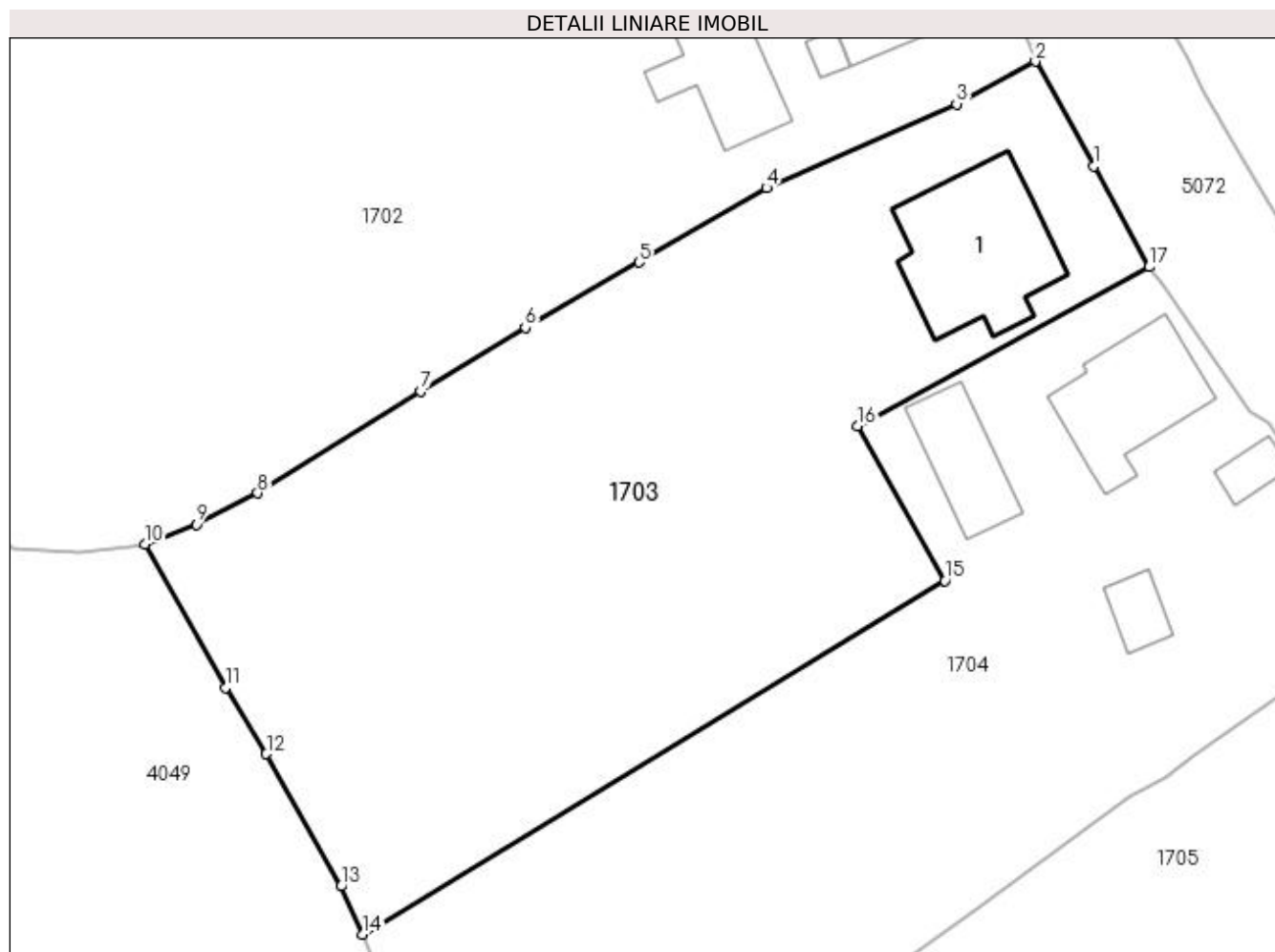
Inscrieri privind dezmembramintele dreptului de proprietate, drepturi reale de garanție și sarcini	Referințe
NU SUNT	

Anexa Nr. 1 La Partea I

Teren

Nr cadastral	Suprafața (mp)*	Observații / Referințe
35845	1.875	Provenit din CF 35845 nr. cad. 35845, CF 30109, parte din nr. top. 2308/1

* Suprafața este determinată în planul de proiecție Stereo 70.



Date referitoare la teren

Crt	Categorie folosință	Intra vilan	Suprafața (mp)	Tarla	Parcelă	Nr. topo	Observații / Referințe
1	curți constructii	DA	441	-	-	-	
2	faneata	DA	1.434	-	-	-	

Date referitoare la construcții

Crt	Număr	Destinație construcție	Supraf. (mp)	Situație juridică	Observații / Referințe
A1.1		construcții de locuințe	103	Cu acte	Nr. niveluri:2; S. construita la sol:103 mp; S. construita desfasurata:173 mp; Casa (P+M) construita in anul 1950, S.construita desfasurata= 173mp

Lungime Segmente

1) Valorile lungimilor segmentelor sunt obținute din proiecție în plan.

Punct început	X / Y	Punct sfârșit	X / Y	Lungime segment (** (m)
1	536.787,179 665.703,536	2	536.783,012 665.710,92	8.479
2	536.783,012 665.710,92	3	536.777,441 665.707,913	6.331

Punct început	X / Y	Punct sfârșit	X / Y	Lungime segment (** (m)
3	536.777,441 665.707,913	4	536.764,002 665.701,988	14.687
4	536.764,002 665.701,988	5	536.754,986 665.696,73	10.437
5	536.754,986 665.696,73	6	536.746,929 665.692,103	9.291
6	536.746,929 665.692,103	7	536.739,524 665.687,602	8.666
7	536.739,524 665.687,602	8	536.728,004 665.680,391	13.591
8	536.728,004 665.680,391	9	536.723,66 665.678,192	4.869
9	536.723,66 665.678,192	10	536.720,023 665.676,796	3.896
10	536.720,023 665.676,796	11	536.725,75 665.666,654	11.647
11	536.725,75 665.666,654	12	536.728,61 665.661,954	5.502
12	536.728,61 665.661,954	13	536.733,904 665.652,594	10.753
13	536.733,904 665.652,594	14	536.735,438 665.649,196	3.728
14	536.735,438 665.649,196	15	536.776,624 665.674,2	48.182
15	536.776,624 665.674,2	16	536.770,423 665.685,143	12.578
16	536.770,423 665.685,143	17	536.791,076 665.696,398	23.521
17	536.791,076 665.696,398	1	536.787,179 665.703,536	8.133

** Lungimile segmentelor sunt determinate în planul de proiecție Stereo 70 și sunt rotunjite la 1 milimetru.

*** Distanța dintre puncte este formată din segmente cumulate ce sunt mai mici decât valoarea 1 milimetru.



DATE DESPRE IMOBILUL NR. 1704

Oficiul de Cadastru și Publicitate Imobiliară SUCEAVA
Biroul de Cadastru și Publicitate Imobiliară Campulung Moldovenesc

A. Partea I. Descrierea imobilului

TEREN Intravilan

Adresa: Loc. Pojorâta, Str Izvorul Giumalău, Nr. 196, Jud. Suceava

Nr. Crt	Nr cadastral Nr. topografic	Suprafața* (mp)	Observații / Referințe
A1	35846	1.877	Sector cadastral:74 Teren neimprejmuț; Provenit din CF 35846, nr. cad 35846, CF 30109, parte din nr. top. 2308/1

Construcții

Crt	Nr cadastral Nr. topografic	Adresa	Observații / Referințe
A1.1		Loc. Pojorâta, Str Izvorul Giumalău, Nr. 196, Jud. Suceava	Nr. niveluri:1; S. construita la sol:74 mp; S. construita desfasurata:74 mp; Bucatarie de vara construita in anul 1950, S.construita desfasurata= 74mp
A1.2		Loc. Pojorâta, Str Izvorul Giumalău, Nr. 196, Jud. Suceava	Nr. niveluri:1; S. construita la sol:46 mp; S. construita desfasurata:46 mp; Grajd construit in anul 1950, S. construita desfasurata= 46mp
A1.3		Loc. Pojorâta, Str Izvorul Giumalău, Nr. 196, Jud. Suceava	Nr. niveluri:1; S. construita la sol:17 mp; S. construita desfasurata:17 mp; Anexa construita in anul 1950, S. construita desfasurata= 17mp
A1.4		Loc. Pojorâta, Str Izvorul Giumalău, Nr. 196, Jud. Suceava	Nr. niveluri:1; S. construita la sol:13 mp; S. construita desfasurata:13 mp; Garaj construit in anul 2000, S. construita desfasurata= 13mp

B. Partea II. Proprietari și acte

Inscrieri privitoare la dreptul de proprietate și alte drepturi reale		Referințe
19695 / 08/12/2022		
Hotarare Judecatoreasca nr. Sentinta Civila nr. 1964, din 23/05/1996 emis de Judecatoria Campulung Moldovenesc;		
B1	Intabulare, drept de PROPRIETATE, dobandit prin Hotarare Judecatoreasca, cota actuala 1/1 1) RAIA DUMITRU 2) RAIA ILEANA	A1, A1.1
Act Administrativ nr. 6996, din 20/10/2022 emis de PRIMARIA POJORATA (act administrativ nr 6997 din 20.10.2022, emis de PRIMARIA POJORATA);		
B2	Intabulare, drept de PROPRIETATE, bun comun, în devălmășie, dobandit prin Hotarare Judecatoreasca, cota actuala 1/1 1) RAIA DUMITRU 2) RAIA ILEANA	A1.2, A1.3
B3	Intabulare, drept de PROPRIETATE, bun comun, în devălmășie, dobandit prin Lege, cota actuala 1/1 1) RAIA DUMITRU 2) RAIA ILEANA	A1.4

C. Partea III. SARCINI .

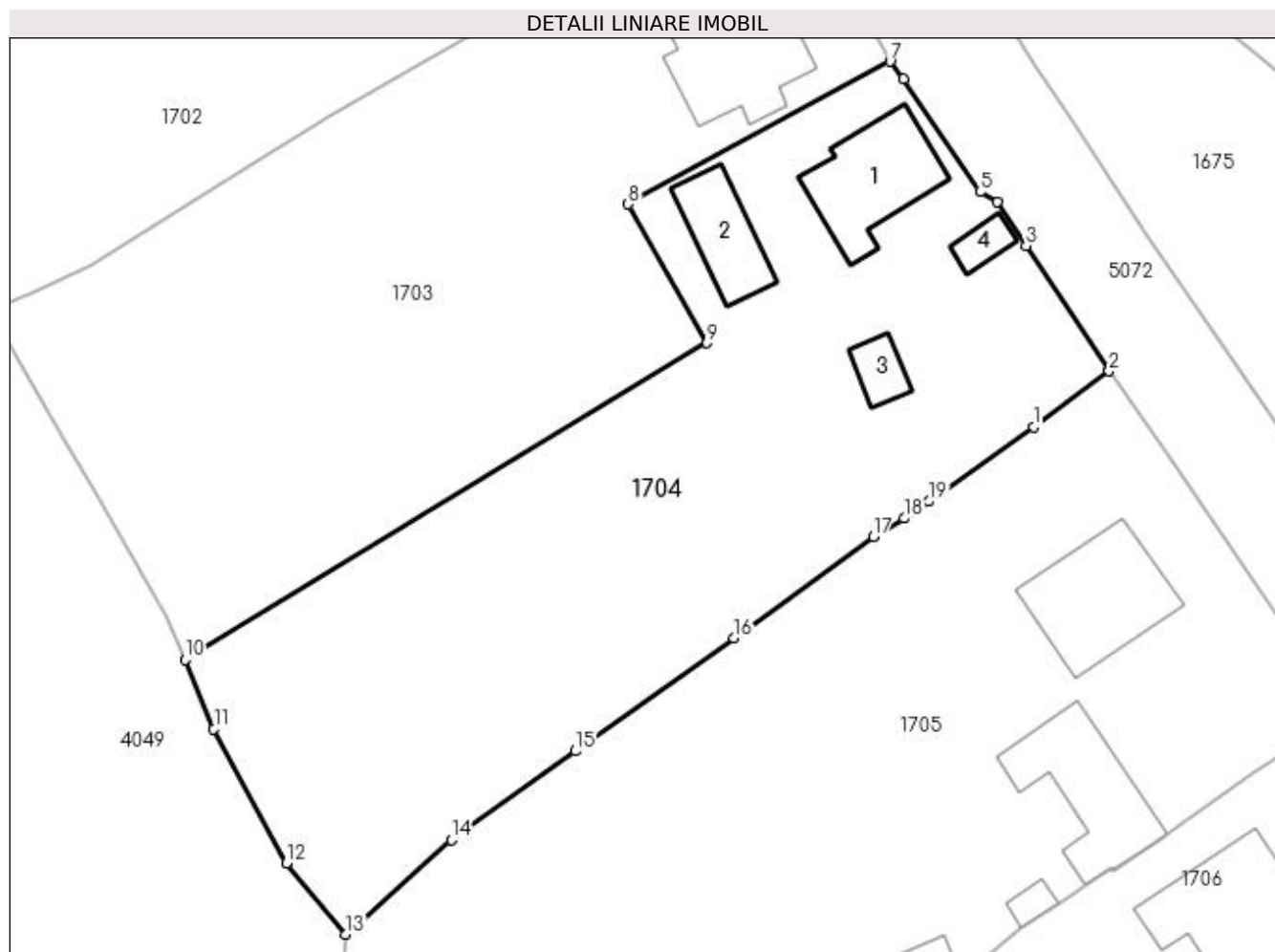
Inscrieri privind dezmembramintele dreptului de proprietate, drepturi reale de garanție și sarcini	Referințe
NU SUNT	

Anexa Nr. 1 La Partea I

Teren

Nr cadastral	Suprafața (mp)*	Observații / Referințe
35846	1.877	Provenit din CF 35846, nr. cad 35846, CF 30109, parte din nr. top. 2308/1

* Suprafața este determinată în planul de proiecție Stereo 70.



Date referitoare la teren

Crt	Categorie folosință	Intra vilan	Suprafața (mp)	Tarla	Parcelă	Nr. topo	Observații / Referințe
1	curți constructii	DA	390	-	-	-	
2	faneata	DA	1.487	-	-	-	

Date referitoare la construcții

Crt	Număr	Destinație construcție	Supraf. (mp)	Situație juridică	Observații / Referințe
A1.1		construcții de locuințe	74	Cu acte	Nr. niveluri:1; S. construita la sol:74 mp; S. construita desfasurata:74 mp; Bucatarie de vara construita in anul 1950, S.construita desfasurata= 74mp
A1.2		construcții anexa	46	Cu acte	Nr. niveluri:1; S. construita la sol:46 mp; S. construita desfasurata:46 mp; Grajd construit in anul 1950, S.construita desfasurata= 46mp
A1.3		construcții anexa	17	Cu acte	Nr. niveluri:1; S. construita la sol:17 mp; S. construita desfasurata:17 mp; Anexa construita in anul 1950, S.construita desfasurata= 17mp
A1.4		construcții anexa	13	Cu acte	Nr. niveluri:1; S. construita la sol:13 mp; S. construita desfasurata:13 mp; Garaj construit in anul 2000, S.construita desfasurata= 13mp

Lungime Segmente

1) Valorile lungimilor segmentelor sunt obținute din proiecție în plan.

Punct început	X / Y	Punct sfârșit	X / Y	Lungime segment (** (m)
1	536.802,412 665.667,551	2	536.808,381 665.671,968	7.426
2	536.808,381 665.671,968	3	536.801,826 665.681,861	11.868
3	536.801,826 665.681,861	4	536.799,574 665.685,323	4.13
4	536.799,574 665.685,323	5	536.798,182 665.686,099	1.594
5	536.798,182 665.686,099	6	536.792,137 665.695,019	10.775
6	536.792,137 665.695,019	7	536.791,076 665.696,398	1.74
7	536.791,076 665.696,398	8	536.770,423 665.685,143	23.521
8	536.770,423 665.685,143	9	536.776,624 665.674,2	12.578
9	536.776,624 665.674,2	10	536.735,438 665.649,196	48.182
10	536.735,438 665.649,196	11	536.737,708 665.643,749	5.901
11	536.737,708 665.643,749	12	536.743,446 665.633,168	12.037
12	536.743,446 665.633,168	13	536.748,088 665.627,541	7.295
13	536.748,088 665.627,541	14	536.756,465 665.634,99	11.21
14	536.756,465 665.634,99	15	536.766,252 665.642,0	12.038
15	536.766,252 665.642,0	16	536.778,764 665.650,915	15.363
16	536.778,764 665.650,915	17	536.789,748 665.658,897	13.578
17	536.789,748 665.658,897	18	536.792,201 665.660,352	2.852
18	536.792,201 665.660,352	19	536.794,126 665.661,695	2.347
19	536.794,126 665.661,695	1	536.802,412 665.667,551	10.146

** Lungimile segmentelor sunt determinate în planul de proiecție Stereo 70 și sunt rotunjite la 1 milimetru.

*** Distanța dintre puncte este formată din segmente cumulate ce sunt mai mici decât valoarea 1 milimetru.



DATE DESPRE IMOBILUL NR. 1705

Oficiul de Cadastru și Publicitate Imobiliară SUCEAVA
Biroul de Cadastru și Publicitate Imobiliară Campulung Moldovenesc

A. Partea I. Descrierea imobilului

TEREN Intravilan

Adresa: Loc. Pojorâta, Str Izvorul Giumalău, Nr. 198, Jud. Suceava

Nr. Crt	Nr cadastral Nr. topografic	Suprafața* (mp)	Observații / Referințe
A1	34688	2.437	Sector cadastral:74 Teren neimprejmuț; Provenit din CF 34688, nr. cad. 34688

Construcții

Crt	Nr cadastral Nr. topografic	Adresa	Observații / Referințe
A1.1		Loc. Pojorâta, Str Izvorul Giumalău, Nr. 198, Jud. Suceava	Nr. niveluri:2; S. construita la sol:85 mp; S. construita desfasurata:170 mp; Casă de locuit, P+E, constructie din lemn, din 1983
A1.2		Loc. Pojorâta, Str Izvorul Giumalău, Nr. 198, Jud. Suceava	Nr. niveluri:1; S. construita la sol:81 mp; S. construita desfasurata:81 mp; Anexă, P, constructie din zidarie si lemn, din 1983
A1.3		Loc. Pojorâta, Str Izvorul Giumalău, Nr. 198, Jud. Suceava	Nr. niveluri:1; S. construita la sol:8 mp; S. construita desfasurata:8 mp; Anexă, P, constructie din zidarie, din 2018
A1.4		Loc. Pojorâta, Str Izvorul Giumalău, Nr. 198, Jud. Suceava	Nr. niveluri:1; S. construita la sol:14 mp; S. construita desfasurata:14 mp; Anexă, P, constructie metalica, din 1988

B. Partea II. Proprietari și acte

Inscrieri privitoare la dreptul de proprietate și alte drepturi reale		Referințe
3810 / 05/03/2020		
Act Administrativ nr. 969, din 18/11/2019 emis de Comisia Județeană de Fond Funciar SUCEAVA;		
B1	Intabulare, drept de PROPRIETATE, dobandit prin Reconstituire, cota actuala 1/1 1) RAIA ILIE	A1
Act Administrativ nr. 109, din 20/01/2020 emis de Primaria Pojorata (act administrativ nr 7196 din 19.12.2019, emis de Primaria Pojorata);		
B2	Intabulare, drept de PROPRIETATE, dobandit prin Construire, cota actuala 1/1 1) RAIA ILIE 2) RAIA VIORICA	A1.1, A1.2, A1.3, A1.4

C. Partea III. SARCINI .

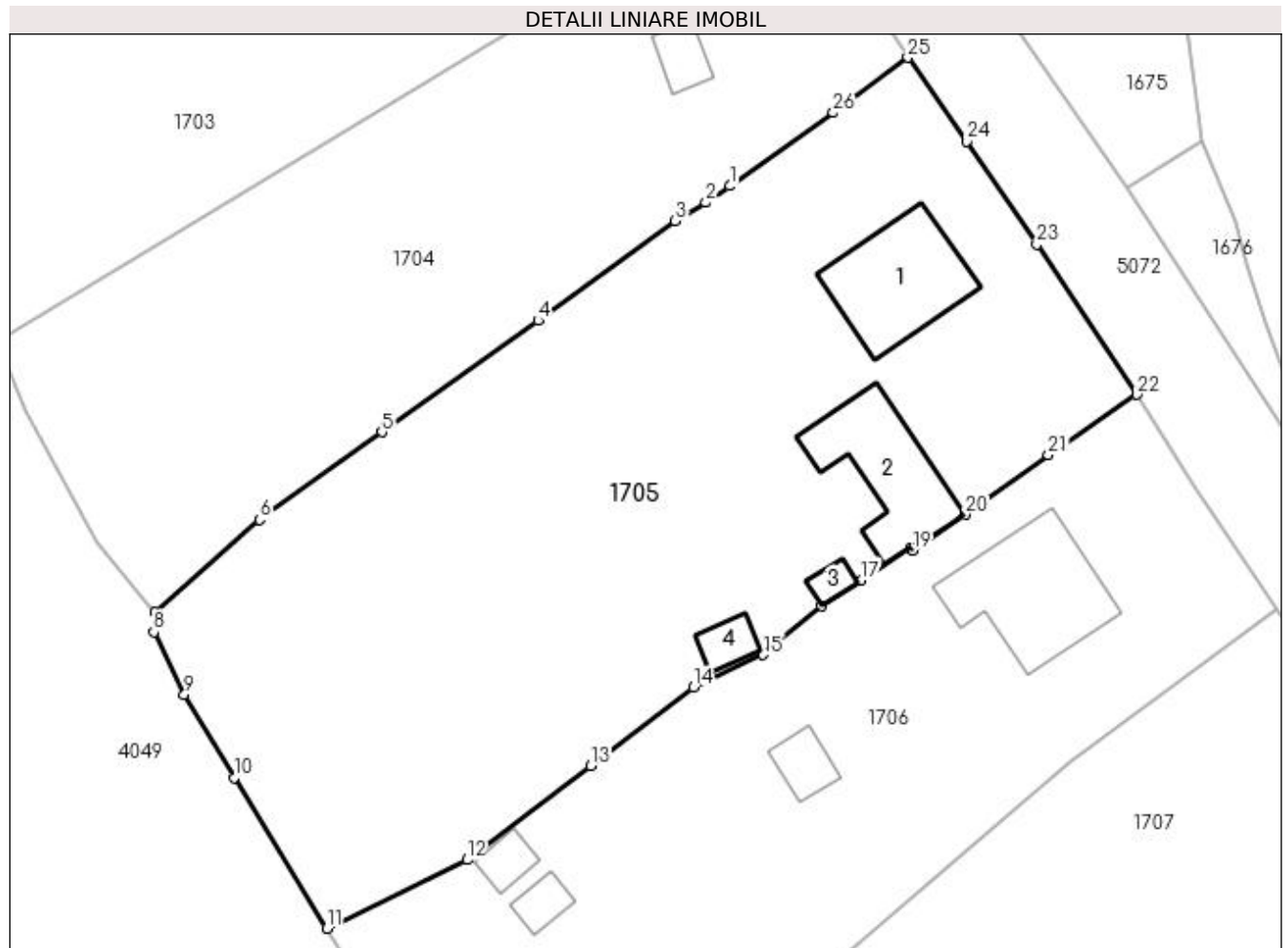
Inscrieri privind dezmembramintele dreptului de proprietate, drepturi reale de garanție și sarcini	Referințe
NU SUNT	

Anexa Nr. 1 La Partea I

Teren

Nr cadastral	Suprafața (mp)*	Observații / Referințe
34688	2.437	Provenit din CF 34688, nr. cad. 34688

* Suprafața este determinată în planul de proiecție Stereo 70.



Date referitoare la teren

Crt	Categorie folosință	Intra vilan	Suprafața (mp)	Tarla	Parcelă	Nr. topo	Observații / Referințe
1	curți construcții	DA	720	-	-	-	
2	arabil	DA	164	-	-	-	
3	faneata	DA	1.553	-	-	-	

Date referitoare la construcții

Crt	Număr	Destinație construcție	Supraf. (mp)	Situație juridică	Observații / Referințe
A1.1		construcții de locuințe	85	Cu acte	Nr. niveluri:2; S. construita la sol:85 mp; S. construita desfasurata:170 mp; Casă de locuit, P+E, construcție din lemn, din 1983
A1.2		construcții anexa	81	Cu acte	Nr. niveluri:1; S. construita la sol:81 mp; S. construita desfasurata:81 mp; Anexă, P, construcție din zidarie și lemn, din 1983
A1.3		construcții anexa	8	Cu acte	Nr. niveluri:1; S. construita la sol:8 mp; S. construita desfasurata:8 mp; Anexă, P, construcție din zidarie, din 2018
A1.4		construcții anexa	14	Cu acte	Nr. niveluri:1; S. construita la sol:14 mp; S. construita desfasurata:14 mp; Anexă, P, construcție metalica, din 1988

Lungime Segmente

1) Valorile lungimilor segmentelor sunt obținute din proiecție în plan.

Punct început	X / Y	Punct sfârșit	X / Y	Lungime segment (** (m)
1	536.794,126 665.661,695	2	536.792,201 665.660,352	2.347
3	536.789,748 665.658,897	4	536.778,764 665.650,915	13.578
5	536.766,252 665.642,0	6	536.756,465 665.634,99	12.038
7	536.748,088 665.627,541	8	536.747,996 665.625,992	1.552
9	536.750,44 665.620,994	10	536.754,418 665.614,343	7.75
11	536.761,836 665.602,273	12	536.773,081 665.607,762	12.513
13	536.782,975 665.615,302	14	536.791,227 665.621,563	10.358
15	536.796,804 665.624,181	16	536.801,459 665.628,092	6.08
17	536.804,634 665.630,135	18	536.808,612 665.632,753	4.762
19	536.808,759 665.632,539	20	536.812,987 665.635,419	5.116
21	536.819,644 665.640,165	22	536.826,742 665.644,99	8.583
23	536.818,711 665.657,01	24	536.813,102 665.665,258	9.974
25	536.808,381 665.671,968	26	536.802,412 665.667,551	7.426

Punct început	X / Y	Punct sfârșit	X / Y	Lungime segment (** (m)
2	536.792,201 665.660,352	3	536.789,748 665.658,897	2.852
4	536.778,764 665.650,915	5	536.766,252 665.642,0	15.363
6	536.756,465 665.634,99	7	536.748,088 665.627,541	11.21
8	536.747,996 665.625,992	9	536.750,44 665.620,994	5.564
10	536.754,418 665.614,343	11	536.761,836 665.602,273	14.167
12	536.773,081 665.607,762	13	536.782,975 665.615,302	12.44
14	536.791,227 665.621,563	15	536.796,804 665.624,181	6.161
16	536.801,459 665.628,092	17	536.804,634 665.630,135	3.776
18	536.808,612 665.632,753	19	536.808,759 665.632,539	0.26
20	536.812,987 665.635,419	21	536.819,644 665.640,165	8.176
22	536.826,742 665.644,99	23	536.818,711 665.657,01	14.456
24	536.813,102 665.665,258	25	536.808,381 665.671,968	8.204
26	536.802,412 665.667,551	1	536.794,126 665.661,695	10.146

** Lungimile segmentelor sunt determinate în planul de proiecție Stereo 70 și sunt rotunjite la 1 milimetru.

*** Distanța dintre puncte este formată din segmente cumulate ce sunt mai mici decât valoarea 1 milimetru.

**DATE DESPRE IMOBILUL NR. 1706**

Oficiul de Cadastru și Publicitate Imobiliară SUCEAVA
Biroul de Cadastru și Publicitate Imobiliară Campulung Moldovenesc

A. Partea I. Descrierea imobilului

TEREN Intravilan

Adresa: Loc. Pojorâta, Str Izvorul Giumalău, Nr. 200, Jud. Suceava

Nr. Crt	Nr cadastral Nr. topografic	Suprafața* (mp)	Observații / Referințe
A1	34687	1.827	Sector cadastral:74 Teren neimprejmuț; Provenit din CF 34687, nr. cad. 34687

Construcții

Crt	Nr cadastral Nr. topografic	Adresa	Observații / Referințe
A1.1		Loc. Pojorâta, Str Izvorul Giumalău, Nr. 200, Jud. Suceava	Nr. niveluri:1; S. construita la sol:99 mp; S. construita desfasurata:99 mp; Casă de locuit, P
A1.2		Loc. Pojorâta, Str Izvorul Giumalău, Nr. 200, Jud. Suceava	Nr. niveluri:1; S. construita la sol:19 mp; S. construita desfasurata:19 mp; Anexă, P,constructie din lemn, din 2017
A1.3		Loc. Pojorâta, Str Izvorul Giumalău, Nr. 200, Jud. Suceava	Nr. niveluri:1; S. construita la sol:13 mp; S. construita desfasurata:13 mp; Anexă, P,constructie din lemn, din 2015
A1.4		Loc. Pojorâta, Str Izvorul Giumalău, Nr. 200, Jud. Suceava	Nr. niveluri:1; S. construita la sol:14 mp; S. construita desfasurata:14 mp; Anexă, P,constructie din lemn, din 2015

B. Partea II. Proprietari și acte

Inscrieri privitoare la dreptul de proprietate și alte drepturi reale	Referințe
3811 / 05/03/2020	
Act Notarial nr. 538, din 04/03/2020 emis de Scraba Luminita Doru Paul;	
B1	A1
Intabulare, drept de PROPRIETATE, ca bun comun, dobandit prin Conventie, cota actuala 1/1	
1) LEONTE DANIEL	
2) LEONTE MĂDĂLINA-MIHAELA	
1706 / 30/10/2022	
Act Administrativ nr. Adeverință nr. 1700, din 02/11/2022 emis de Primăria Comunei Pojorâta;	
B2	A1.1, A1.2, A1.3, A1.4
Intabulare, drept de PROPRIETATE, dobandit prin Lege, cota actuala 1/1	
1) LEONTE DANIEL	
2) LEONTE MĂDĂLINA-MIHAELA	

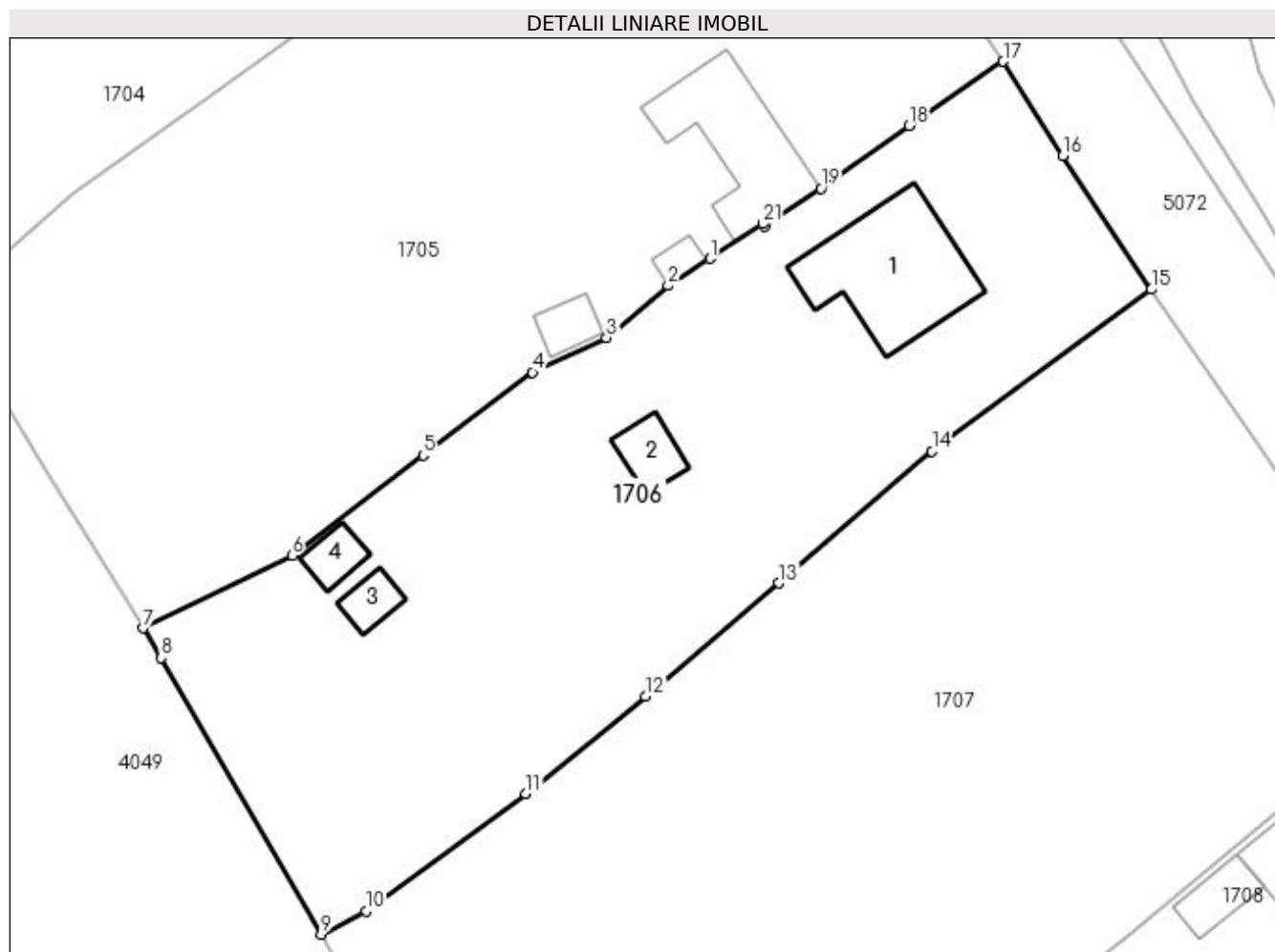
C. Partea III. SARCINI .

Inscrieri privind dezmembramintele dreptului de proprietate, drepturi reale de garanție și sarcini	Referințe
NU SUNT	

Anexa Nr. 1 La Partea I**Teren**

Nr cadastral	Suprafața (mp)*	Observații / Referințe
34687	1.827	Provenit din CF 34687, nr. cad. 34687

* Suprafața este determinată în planul de proiecție Stereo 70.

**Date referitoare la teren**

Crt	Categorie folosință	Intra vilan	Suprafața (mp)	Tarla	Parcelă	Nr. topo	Observații / Referințe
1	curți constructii	DA	363	-	-	-	
2	faneata	DA	1.464	-	-	-	

Date referitoare la construcții

Crt	Număr	Destinație construcție	Supraf. (mp)	Situație juridică	Observații / Referințe
A1.1		construcții de locuințe	99	Cu acte	Nr. niveluri:1; S. construita la sol:99 mp; S. construita desfasurata:99 mp; Casă de locuit, P
A1.2		construcții anexa	19	Cu acte	Nr. niveluri:1; S. construita la sol:19 mp; S. construita desfasurata:19 mp; Anexă, P, construcție din lemn, din 2017
A1.3		construcții anexa	13	Cu acte	Nr. niveluri:1; S. construita la sol:13 mp; S. construita desfasurata:13 mp; Anexă, P, construcție din lemn, din 2015
A1.4		construcții anexa	14	Cu acte	Nr. niveluri:1; S. construita la sol:14 mp; S. construita desfasurata:14 mp; Anexă, P, construcție din lemn, din 2015

Lungime Segmente

1) Valorile lungimilor segmentelor sunt obținute din proiecție în plan.

Punct început	X / Y	Punct sfârșit	X / Y	Lungime segment (** (m)
1	536.804,634 665.630,135	2	536.801,459 665.628,092	3.776
3	536.796,804 665.624,181	4	536.791,227 665.621,563	6.161
5	536.782,975 665.615,302	6	536.773,081 665.607,762	12.44
7	536.761,836 665.602,273	8	536.763,228 665.600,042	2.63
9	536.775,296 665.579,191	10	536.778,667 665.580,941	3.798
11	536.790,732 665.589,768	12	536.799,753 665.597,126	11.641
13	536.809,804 665.605,661	14	536.821,352 665.615,611	15.243
15	536.837,908 665.627,805	16	536.831,214 665.637,865	12.084
17	536.826,742 665.644,99	18	536.819,644 665.640,165	8.583
19	536.812,987 665.635,419	20	536.808,759 665.632,539	5.116
21	536.808,612 665.632,753	1	536.804,634 665.630,135	4.762

Punct început	X / Y	Punct sfârșit	X / Y	Lungime segment (** (m)
2	536.801,459 665.628,092	3	536.796,804 665.624,181	6.08
4	536.791,227 665.621,563	5	536.782,975 665.615,302	10.358
6	536.773,081 665.607,762	7	536.761,836 665.602,273	12.513
8	536.763,228 665.600,042	9	536.775,296 665.579,191	24.092
10	536.778,667 665.580,941	11	536.790,732 665.589,768	14.949
12	536.799,753 665.597,126	13	536.809,804 665.605,661	13.186
14	536.821,352 665.615,611	15	536.837,908 665.627,805	20.562
16	536.831,214 665.637,865	17	536.826,742 665.644,99	8.412
18	536.819,644 665.640,165	19	536.812,987 665.635,419	8.176
20	536.808,759 665.632,539	21	536.808,612 665.632,753	0.26

** Lungimile segmentelor sunt determinate în planul de proiecție Stereo 70 și sunt rotunjite la 1 milimetru.

*** Distanța dintre puncte este formată din segmente cumulate ce sunt mai mici decât valoarea 1 milimetru.

**DATE DESPRE IMOBILUL NR. 1707**

Oficiul de Cadastru și Publicitate Imobiliară SUCEAVA
Biroul de Cadastru și Publicitate Imobiliară Campulung Moldovenesc

A. Partea I. Descrierea imobilului

TEREN Intravilan

Adresa: Loc. Pojorâta, Jud. Suceava, Loc numit Izvorul Giumalau

Nr. Crt	Nr cadastral Nr. topografic	Suprafața* (mp)	Observații / Referințe
A1	35479	3.211	Sector cadastral:74 Teren neimprejmuit; Provenit din CF 35479, nr. top. 2308/10

B. Partea II. Proprietari și acte

Inscrieri privitoare la dreptul de proprietate și alte drepturi reale		Referințe
1335 / 04/10/2000		
Act Notarial nr. CVC nr. 1234, din 14/08/2000 emis de bnp;		
B1	Intabulare, drept de PROPRIETATE bun comun în dev., dobandit prin Conventie, cota actuala 1/1 1) CATANĂ GHEORGHE 2) CATANA GALINA , LIPSĂ CNP	A1

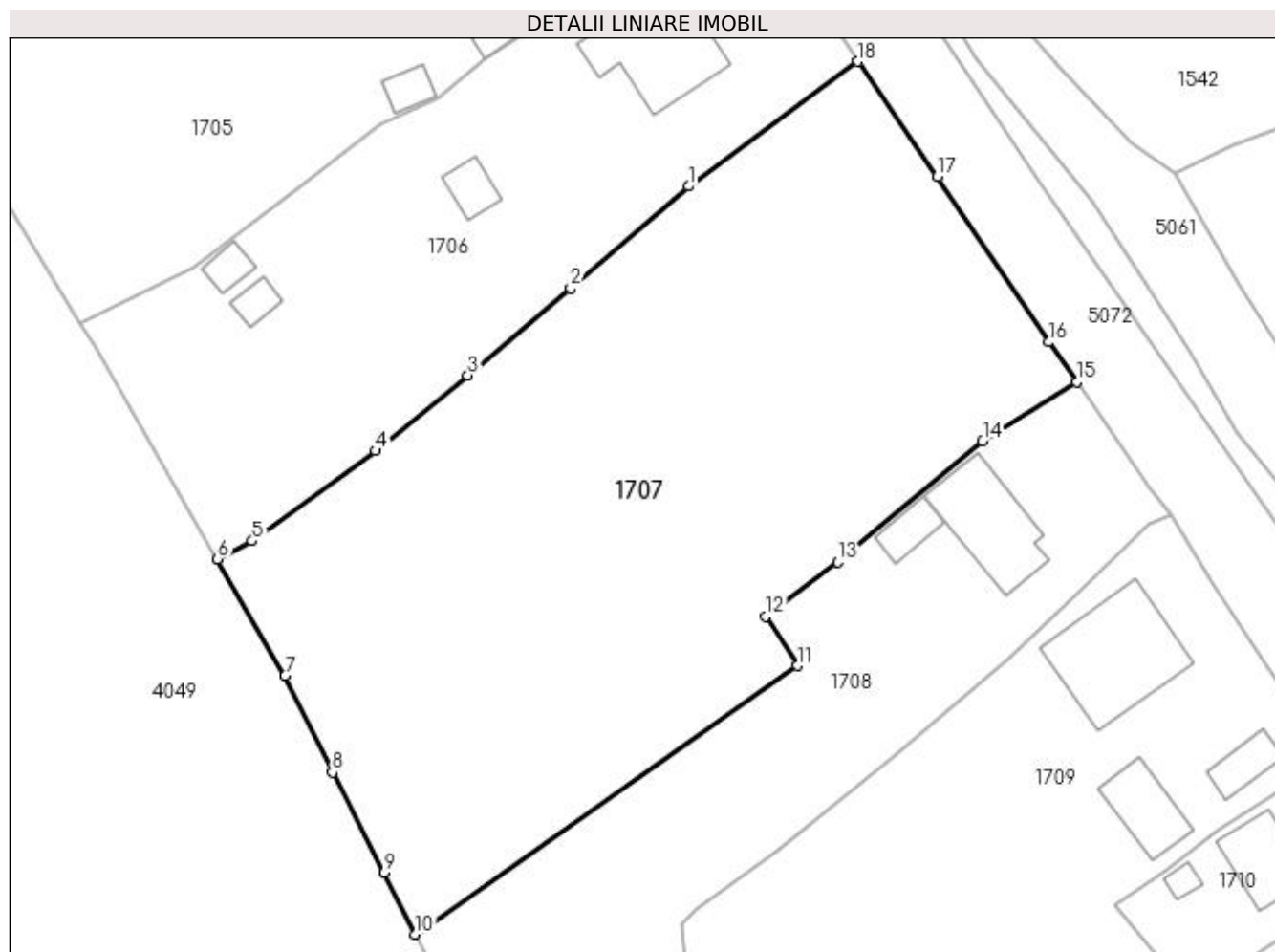
C. Partea III. SARCINI .

Inscrieri privind dezmembramintele dreptului de proprietate, drepturi reale de garanție și sarcini	Referințe
NU SUNT	

Anexa Nr. 1 La Partea I**Teren**

Nr cadastral	Suprafața (mp)*	Observații / Referințe
35479	3.211	Provenit din CF 35479, nr. top. 2308/10

* Suprafața este determinată în planul de proiecție Stereo 70.

**Date referitoare la teren**

Crt	Categorie folosință	Intra vilan	Suprafața (mp)	Tarla	Parcelă	Nr. topo	Observații / Referințe
1	arabil	DA	96	-	-	-	
2	faneata	DA	3.115	-	-	-	

Lungime Segmente

1) Valorile lungimilor segmentelor sunt obținute din proiecție în plan.

Punct început	X / Y	Punct sfârșit	X / Y	Lungime segment (** (m)
1	536.821,352 665.615,611	2	536.809,804 665.605,661	15.243
2	536.809,804 665.605,661	3	536.799,753 665.597,126	13.186
3	536.799,753 665.597,126	4	536.790,732 665.589,768	11.641
4	536.790,732 665.589,768	5	536.778,667 665.580,941	14.949

Punct început	X / Y	Punct sfârșit	X / Y	Lungime segment (** (m)
5	536.778,667 665.580,941	6	536.775,296 665.579,191	3.798
6	536.775,296 665.579,191	7	536.781,88 665.567,76	13.192
7	536.781,88 665.567,76	8	536.786,507 665.558,326	10.508
8	536.786,507 665.558,326	9	536.791,583 665.548,521	11.041
9	536.791,583 665.548,521	10	536.794,619 665.542,499	6.744
10	536.794,619 665.542,499	11	536.831,979 665.568,757	45.665
11	536.831,979 665.568,757	12	536.828,922 665.573,594	5.722
12	536.828,922 665.573,594	13	536.835,912 665.578,89	8.77
13	536.835,912 665.578,89	14	536.850,1 665.590,725	18.476
14	536.850,1 665.590,725	15	536.859,28 665.596,461	10.825
15	536.859,28 665.596,461	16	536.856,566 665.600,38	4.767
16	536.856,566 665.600,38	17	536.845,678 665.616,563	19.505
17	536.845,678 665.616,563	18	536.837,908 665.627,805	13.666
18	536.837,908 665.627,805	1	536.821,352 665.615,611	20.562

** Lungimile segmentelor sunt determinate în planul de proiecție Stereo 70 și sunt rotunjite la 1 milimetru.

*** Distanța dintre puncte este formată din segmente cumulate ce sunt mai mici decât valoarea 1 milimetru.

**DATE DESPRE IMOBILUL NR. 1708**

Oficiul de Cadastru și Publicitate Imobiliară SUCEAVA
Biroul de Cadastru și Publicitate Imobiliară Câmpulung Moldovenesc

A. Partea I. Descrierea imobilului

TEREN Intravilan

Adresa: Loc. Pojorâta, Str Izvorul Giumalău, Nr. 202, Jud. Suceava

Nr. Crt	Nr cadastral Nr. topografic	Suprafața* (mp)	Observații / Referințe
A1	35493	1.468	Sector cadastral:74 Teren neimprejmuit; Provenit din CF 35493, nr. top. 2308/11

Construcții

Crt	Nr cadastral Nr. topografic	Adresa	Observații / Referințe
A1.1		Loc. Pojorâta, Str Izvorul Giumalău, Nr. 202, Jud. Suceava	Nr. niveluri:2; S. construita la sol:81 mp; S. construita desfasurata:162 mp; Casă de locuit, P+M, casa tip cabana
A1.2		Loc. Pojorâta, Str Izvorul Giumalău, Nr. 202, Jud. Suceava	Nr. niveluri:1; S. construita la sol:20 mp; S. construita desfasurata:20 mp; Anexă, P

B. Partea II. Proprietari și acte

Inscrieri privitoare la dreptul de proprietate și alte drepturi reale	Referințe
2545 / 16/06/1997	
Hotarare Judecatoreasca nr. Sentință Civilă nr. 2786, din 11/06/1996 emis de Judecătoria Câmpulung Moldovenesc;	
B1 Intabulare, drept de PROPRIETATE, dobandit prin Hotarare Judecatoreasca, cota actuala 1/1 1) CATANĂ GHEORGHE	A1, A1.1, A1.2

C. Partea III. SARCINI .

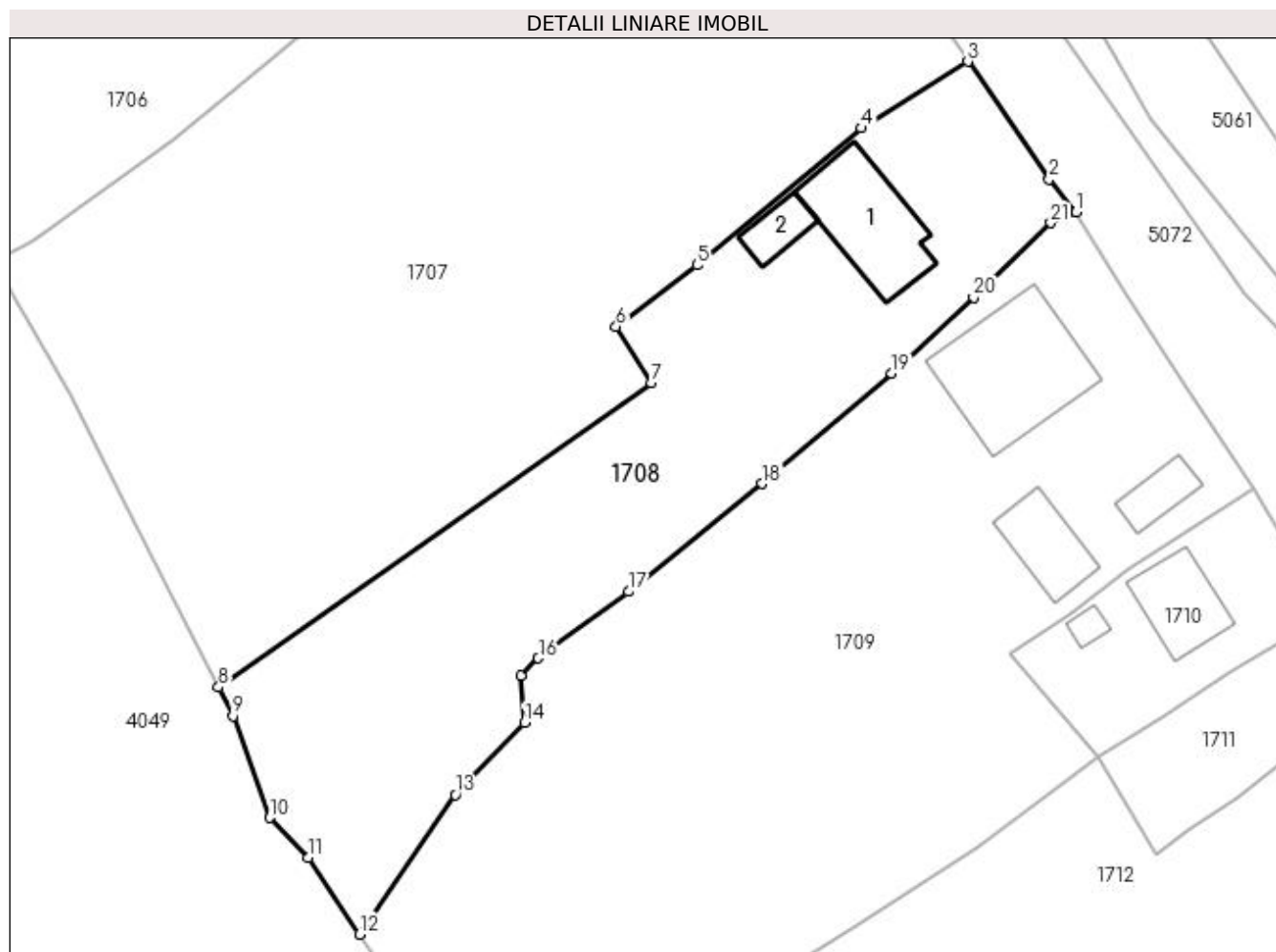
Inscrieri privind dezmembramintele dreptului de proprietate, drepturi reale de garanție și sarcini	Referințe
NU SUNT	

Anexa Nr. 1 La Partea I

Teren

Nr cadastral	Suprafața (mp)*	Observații / Referințe
35493	1.468	Provenit din CF 35493, nr. top. 2308/11

* Suprafața este determinată în planul de proiecție Stereo 70.



Date referitoare la teren

Crt	Categorie folosință	Intra vilan	Suprafața (mp)	Tarla	Parcelă	Nr. topo	Observații / Referințe
1	curți constructii	DA	342	-	-	-	
2	faneata	DA	1.126	-	-	-	

Date referitoare la construcții

Crt	Număr	Destinație construcție	Supraf. (mp)	Situație juridică	Observații / Referințe
A1.1		construcții de locuințe	81	Cu acte	Nr. niveluri:2; S. construita la sol:81 mp; S. construita desfasurata:162 mp; Casă de locuit, P+M, casa tip cabana
A1.2		construcții anexa	20	Cu acte	Nr. niveluri:1; S. construita la sol:20 mp; S. construita desfasurata:20 mp; Anexă, P

Lungime Segmente

1) Valorile lungimilor segmentelor sunt obținute din proiecție în plan.

Punct început	X / Y	Punct sfârșit	X / Y	Lungime segment (** (m)
1	536.868,593 665.583,454	2	536.866,303 665.586,318	3.667
3	536.859,28 665.596,461	4	536.850,1 665.590,725	10.825

Punct început	X / Y	Punct sfârșit	X / Y	Lungime segment (** (m)
2	536.866,303 665.586,318	3	536.859,28 665.596,461	12.337
4	536.850,1 665.590,725	5	536.835,912 665.578,89	18.476

Punct început	X / Y	Punct sfârșit	X / Y	Lungime segment (** (m)
5	536.835,912 665.578,89	6	536.828,922 665.573,594	8.77
7	536.831,979 665.568,757	8	536.794,619 665.542,499	45.665
9	536.795,873 665.540,013	10	536.799,056 665.531,235	9.337
11	536.802,385 665.527,791	12	536.806,776 665.521,181	7.936
13	536.815,071 665.533,22	14	536.821,041 665.539,444	8.624
15	536.820,72 665.543,48	16	536.822,215 665.545,007	2.137
17	536.829,996 665.550,753	18	536.841,546 665.560,037	14.819
19	536.852,693 665.569,58	20	536.859,785 665.576,111	9.641
21	536.866,423 665.582,532	1	536.868,593 665.583,454	2.358

Punct început	X / Y	Punct sfârșit	X / Y	Lungime segment (** (m)
6	536.828,922 665.573,594	7	536.831,979 665.568,757	5.722
8	536.794,619 665.542,499	9	536.795,873 665.540,013	2.784
10	536.799,056 665.531,235	11	536.802,385 665.527,791	4.79
12	536.806,776 665.521,181	13	536.815,071 665.533,22	14.62
14	536.821,041 665.539,444	15	536.820,72 665.543,48	4.049
16	536.822,215 665.545,007	17	536.829,996 665.550,753	9.673
18	536.841,546 665.560,037	19	536.852,693 665.569,58	14.674
20	536.859,785 665.576,111	21	536.866,423 665.582,532	9.235

** Lungimile segmentelor sunt determinate în planul de proiecție Stereo 70 și sunt rotunjite la 1 milimetru.

*** Distanța dintre puncte este formată din segmente cumulate ce sunt mai mici decât valoarea 1 milimetru.

**DATE DESPRE IMOBILUL NR. 1709**

Oficiul de Cadastru și Publicitate Imobiliară SUCEAVA
Biroul de Cadastru și Publicitate Imobiliară Campulung Moldovenesc

A. Partea I. Descrierea imobilului

TEREN Intravilan

Adresa: Loc. Pojorâta, Str Izvorul Giumalău, Nr. 204, Jud. Suceava

Nr. Crt	Nr cadastral Nr. topografic	Suprafața* (mp)	Observații / Referințe
A1	30306	2.611	Sector cadastral:74 Teren imprejmuit; Provenit din CF 30306, nr. cad. 30306, CF 36105 nr. cad. 3749

Construcții

Crt	Nr cadastral Nr. topografic	Adresa	Observații / Referințe
A1.1		Loc. Pojorâta, Str Izvorul Giumalău, Nr. 204, Jud. Suceava	Nr. niveluri:2; S. construita la sol:115 mp; S. construita desfasurata:230 mp; Casă de locuit, P+E
A1.2		Loc. Pojorâta, Str Izvorul Giumalău, Nr. 204, Jud. Suceava	Nr. niveluri:1; S. construita la sol:44 mp; S. construita desfasurata:44 mp; Anexă, P
A1.3		Loc. Pojorâta, Str Izvorul Giumalău, Nr. 204, Jud. Suceava	Nr. niveluri:1; S. construita la sol:23 mp; S. construita desfasurata:23 mp; Anexă, P

B. Partea II. Proprietari și acte

Inscrieri privitoare la dreptul de proprietate și alte drepturi reale	Referințe
3137 / 30/08/1996	
Hotarare Judecatoreasca nr. Sentință Civilă nr. 2726, din 11/07/1996 emis de Judecătoria Câmpulung Moldovenesc (adeverinta nr.168/1996 eliberata de Consiliul local al com.Pojorata);	
B1	Intabulare, drept de PROPRIETATE, dobandit prin Hotarare Judecatoreasca, cota actuala 1/1 1) CÎRLOANȚĂ SORIN
1709 / 30/10/2022	
Act Administrativ nr. Adeverință nr.1 700, din 02/11/2022 emis de Primăria Comunei Pojorâta;	
B4	Intabulare, drept de PROPRIETATE, dobandit prin Lege, cota actuala 1/1 1) CÎRLOANȚĂ SORIN

C. Partea III. SARCINI .

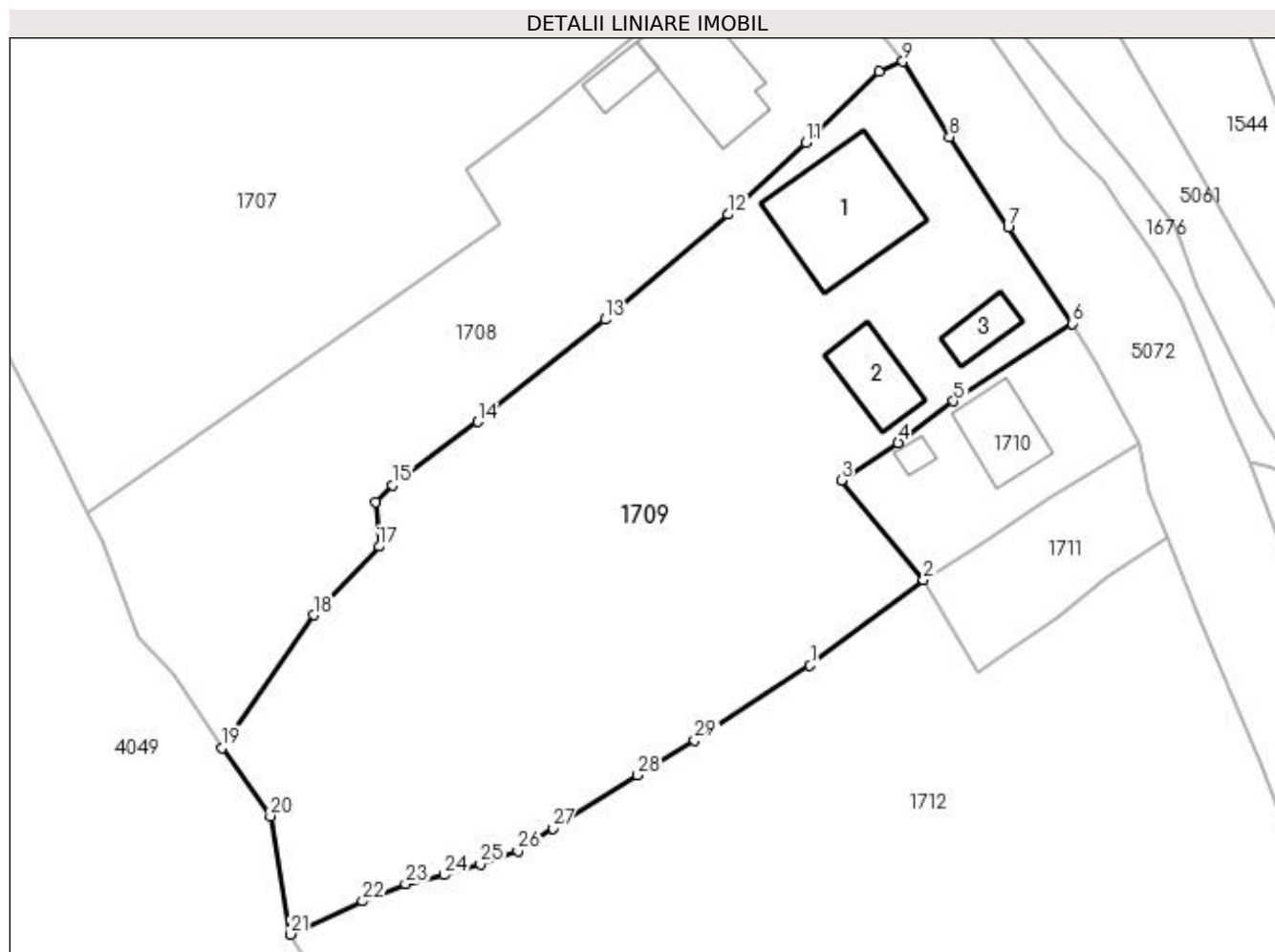
Inscrieri privind dezmembramintele dreptului de proprietate, drepturi reale de garanție și sarcini	Referințe
NU SUNT	

Anexa Nr. 1 La Partea I

Teren

Nr cadastral	Suprafața (mp)*	Observații / Referințe
30306	2.611	Provenit din CF 30306, nr. cad. 30306, CF 36105 nr. cad. 3749

* Suprafața este determinată în planul de proiecție Stereo 70.



Date referitoare la teren

Crt	Categorie folosință	Intravilan	Suprafața (mp)	Tarla	Parcelă	Nr. topo	Observații / Referințe
1	curți construcții	DA	543	-	-	-	
2	faneata	DA	2.068	-	-	-	

Date referitoare la construcții

Crt	Număr	Destinație construcție	Supraf. (mp)	Situație juridică	Observații / Referințe
A1.1		construcții de locuințe	115	Cu acte	Nr. niveluri:2; S. construita la sol:115 mp; S. construita desfasurata:230 mp; Casă de locuit, P+E
A1.2		construcții anexa	44	Cu acte	Nr. niveluri:1; S. construita la sol:44 mp; S. construita desfasurata:44 mp; Anexă, P
A1.3		construcții anexa	23	Cu acte	Nr. niveluri:1; S. construita la sol:23 mp; S. construita desfasurata:23 mp; Anexă, P

Lungime Segmente

1) Valorile lungimilor segmentelor sunt obținute din proiecție în plan.

Punct început	X / Y	Punct sfârșit	X / Y	Lungime segment (** (m))
1	536.860,161 665.528,651	2	536.870,457 665.536,428	12.903

Punct început	X / Y	Punct sfârșit	X / Y	Lungime segment (** (m))
2	536.870,457 665.536,428	3	536.862,982 665.545,44	11.709

Punct început	X / Y	Punct sfârșit	X / Y	Lungime segment (** (m)
3	536.862,982 665.545,44	4	536.868,156 665.548,847	6.195
5	536.873,17 665.552,643	6	536.883,937 665.559,678	12.862
7	536.878,129 665.568,373	8	536.872,824 665.576,6	9.789
9	536.868,593 665.583,454	10	536.866,423 665.582,532	2.358
11	536.859,785 665.576,111	12	536.852,693 665.569,58	9.641
13	536.841,546 665.560,037	14	536.829,996 665.550,753	14.819
15	536.822,215 665.545,007	16	536.820,72 665.543,48	2.137
17	536.821,041 665.539,444	18	536.815,071 665.533,22	8.624
19	536.806,776 665.521,181	20	536.811,148 665.514,97	7.595
21	536.812,962 665.504,246	22	536.819,52 665.507,247	7.212
23	536.823,426 665.508,814	24	536.826,933 665.509,625	3.6
25	536.830,229 665.510,644	26	536.833,639 665.511,831	3.611
27	536.836,788 665.513,872	28	536.844,5 665.518,677	9.086
29	536.849,65 665.521,877	1	536.860,161 665.528,651	12.505

Punct început	X / Y	Punct sfârșit	X / Y	Lungime segment (** (m)
4	536.868,156 665.548,847	5	536.873,17 665.552,643	6.289
6	536.883,937 665.559,678	7	536.878,129 665.568,373	10.456
8	536.872,824 665.576,6	9	536.868,593 665.583,454	8.055
10	536.866,423 665.582,532	11	536.859,785 665.576,111	9.235
12	536.852,693 665.569,58	13	536.841,546 665.560,037	14.674
14	536.829,996 665.550,753	15	536.822,215 665.545,007	9.673
16	536.820,72 665.543,48	17	536.821,041 665.539,444	4.049
18	536.815,071 665.533,22	19	536.806,776 665.521,181	14.62
20	536.811,148 665.514,97	21	536.812,962 665.504,246	10.876
22	536.819,52 665.507,247	23	536.823,426 665.508,814	4.209
24	536.826,933 665.509,625	25	536.830,229 665.510,644	3.45
26	536.833,639 665.511,831	27	536.836,788 665.513,872	3.753
28	536.844,5 665.518,677	29	536.849,65 665.521,877	6.063

** Lungimile segmentelor sunt determinate în planul de proiecție Stereo 70 și sunt rotunjite la 1 milimetru.

*** Distanța dintre puncte este formată din segmente cumulate ce sunt mai mici decât valoarea 1 milimetru.

**DATE DESPRE IMOBILUL NR. 1710**

Oficiul de Cadastru și Publicitate Imobiliară SUCEAVA
Biroul de Cadastru și Publicitate Imobiliară Campulung Moldovenesc

A. Partea I. Descrierea imobilului

TEREN Intravilan

Adresa: Loc. Pojorâta, Str Izvorul Giumalău, Nr. 206, Jud. Suceava

Nr. Crt	Nr cadastral Nr. topografic	Suprafața* (mp)	Observații / Referințe
A1	30244	293	Sector cadastral:74 Teren neimprejmuit; Provenit din CF 30244, nr. cad. 30244

Construcții

Crt	Nr cadastral Nr. topografic	Adresa	Observații / Referințe
A1.1		Loc. Pojorâta, Str Izvorul Giumalău, Nr. 206, Jud. Suceava	Nr. niveluri:2; S. construita la sol:48 mp; S. construita desfasurata:96 mp; Casă de locuit, P+E, CASA TIP CABANA -CONSTRUCTIE EDIFICATA IN ANUL 1991,PERETI DIN LEMN,ACOPERITA CU TABLA ONDULINE
A1.2		Loc. Pojorâta, Str Izvorul Giumalău, Nr. 206, Jud. Suceava	Nr. niveluri:1; S. construita la sol:7 mp; S. construita desfasurata:7 mp; Anexă, P, CONSTRUCTIE EDIFICATA IN ANUL 1991,PERETI DIN LEMN,ACOPERITA CU TABLA ONDULINE

B. Partea II. Proprietari și acte

Inscrieri privitoare la dreptul de proprietate și alte drepturi reale		Referințe
1726 / 18/11/2003		
Act Notarial nr. CONTRACT_VANZARE-CUMPARARE nr. 1622, din 13/11/2003 emis de BNP Patrascanu Genoveva;		
B1	Intabulare, drept de PROPRIETATEca bun comun, dobandit prin Conventie, cota actuala 1/2 1) BROȘTEANU TEODOR	A1, A1.1, A1.2
22330 / 29/12/2021		
Act Notarial nr. 122, din 28/12/2021 emis de Pohoata Manuela;		
B2	Intabulare, drept de PROPRIETATEbun propriu, dobandit prin Succesiune, cota actuala 1/2 1) BROȘTEANU TEODOR	A1, A1.1, A1.2

C. Partea III. SARCINI .

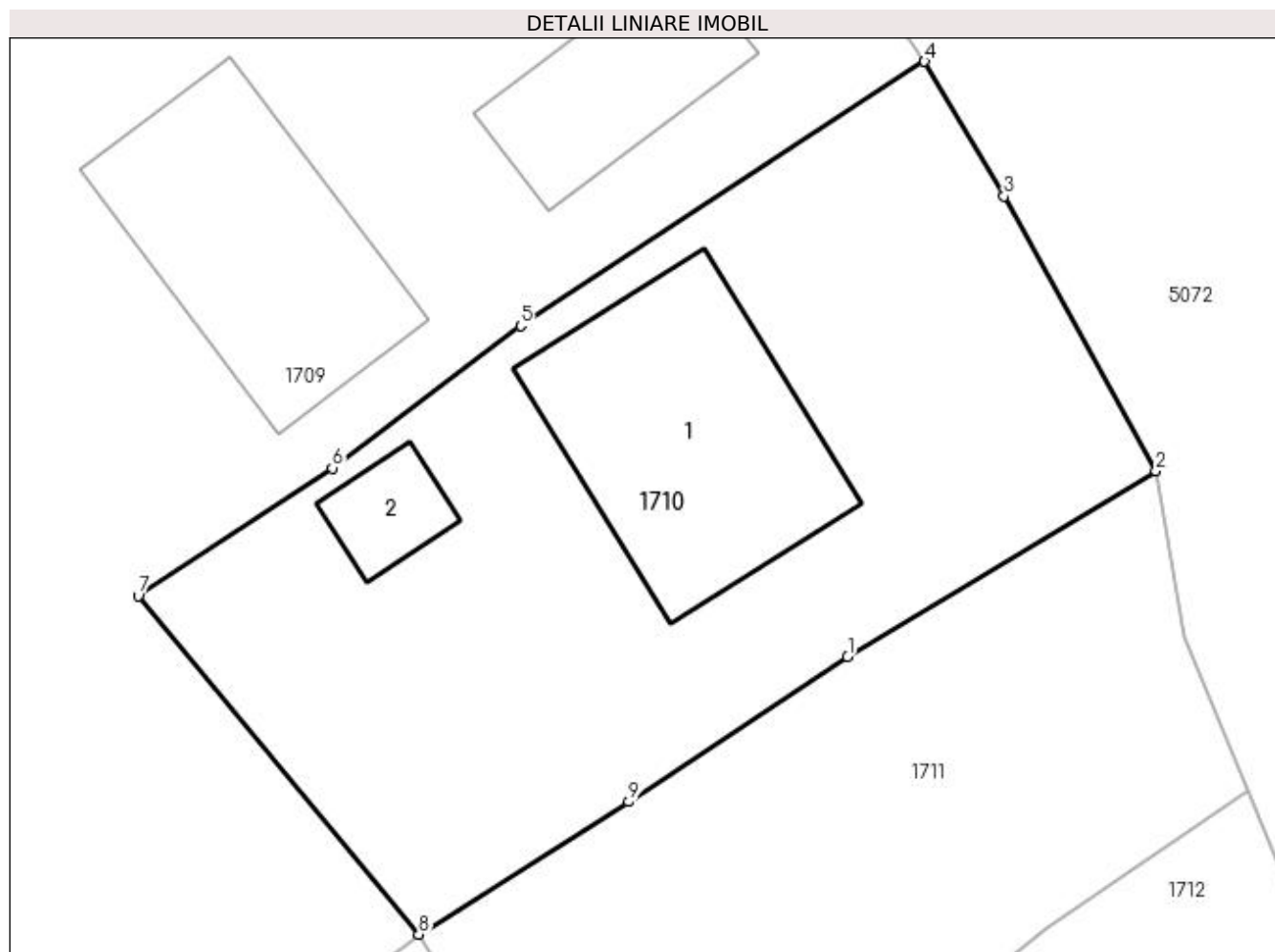
Inscrieri privind dezmembramintele dreptului de proprietate, drepturi reale de garanție și sarcini	Referințe
NU SUNT	

Anexa Nr. 1 La Partea I

Teren

Nr cadastral	Suprafața (mp)*	Observații / Referințe
30244	293	Provenit din CF 30244, nr. cad. 30244

* Suprafața este determinată în planul de proiecție Stereo 70.



Date referitoare la teren

Crt	Categorie folosință	Intravilan	Suprafața (mp)	Tarla	Parcelă	Nr. topo	Observații / Referințe
1	curți constructii	DA	293	-	-	-	

Date referitoare la construcții

Crt	Număr	Destinație construcție	Supraf. (mp)	Situație juridică	Observații / Referințe
A1.1		construcții de locuințe	48	Cu acte	Nr. niveluri:2; S. construita la sol:48 mp; S. construita desfasurata:96 mp; Casă de locuit, P+E, CASA TIP CABANA -CONSTRUCTIE EDIFICATA IN ANUL 1991,PERETI DIN LEMN, ACOPERITA CU TABLA ONDULINE
A1.2		construcții anexa	7	Cu acte	Nr. niveluri:1; S. construita la sol:7 mp; S. construita desfasurata:7 mp; Anexă, P, CONSTRUCTIE EDIFICATA IN ANUL 1991,PERETI DIN LEMN,ACOPERITA CU TABLA ONDULINE

Lungime Segmente

1) Valorile lungimilor segmentelor sunt obținute din proiecție în plan.

Punct început	X / Y	Punct sfârșit	X / Y	Lungime segment (** (m)
1	536.881,886 665.543,825	2	536.890,102 665.548,772	9.59

Punct început	X / Y	Punct sfârșit	X / Y	Lungime segment (** (m)
2	536.890,102 665.548,772	3	536.886,057 665.556,089	8.361
3	536.886,057 665.556,089	4	536.883,937 665.559,678	4.168
4	536.883,937 665.559,678	5	536.873,17 665.552,643	12.862
5	536.873,17 665.552,643	6	536.868,156 665.548,847	6.289
6	536.868,156 665.548,847	7	536.862,982 665.545,44	6.195
7	536.862,982 665.545,44	8	536.870,457 665.536,428	11.709
8	536.870,457 665.536,428	9	536.876,057 665.539,96	6.621
9	536.876,057 665.539,96	1	536.881,886 665.543,825	6.994

** Lungimile segmentelor sunt determinate în planul de proiecție Stereo 70 și sunt rotunjite la 1 milimetru.

*** Distanța dintre puncte este formată din segmente cumulate ce sunt mai mici decât valoarea 1 milimetru.

**DATE DESPRE IMOBILUL NR. 1711**

Oficiul de Cadastru și Publicitate Imobiliară SUCEAVA
Biroul de Cadastru și Publicitate Imobiliară Campulung Moldovenesc

A. Partea I. Descrierea imobilului

TEREN Intravilan

Adresa: Loc. Pojorâta, Jud. Suceava, Loc numit Izvorul Giumalau

Nr. Crt	Nr cadastral Nr. topografic	Suprafața* (mp)	Observații / Referințe
A1	35504	200	Sector cadastral:74 Teren neimprejmuit; Provenit din CF 35504, nr. top. 2308/130

B. Partea II. Proprietari și acte

Inscrieri privitoare la dreptul de proprietate și alte drepturi reale		Referințe
1454 / 28/09/2001		
Act Notarial nr. ACT_DE_VÂNZARE_CUMPARARE_1819 nr. 2696, din 18/07/2001 emis de -;		
B1	Intabulare, drept de PROPRIETATE, dobandit prin Conventie, cota actuala 1/1 1) VANCEA NICOLETA	A1

C. Partea III. SARCINI .

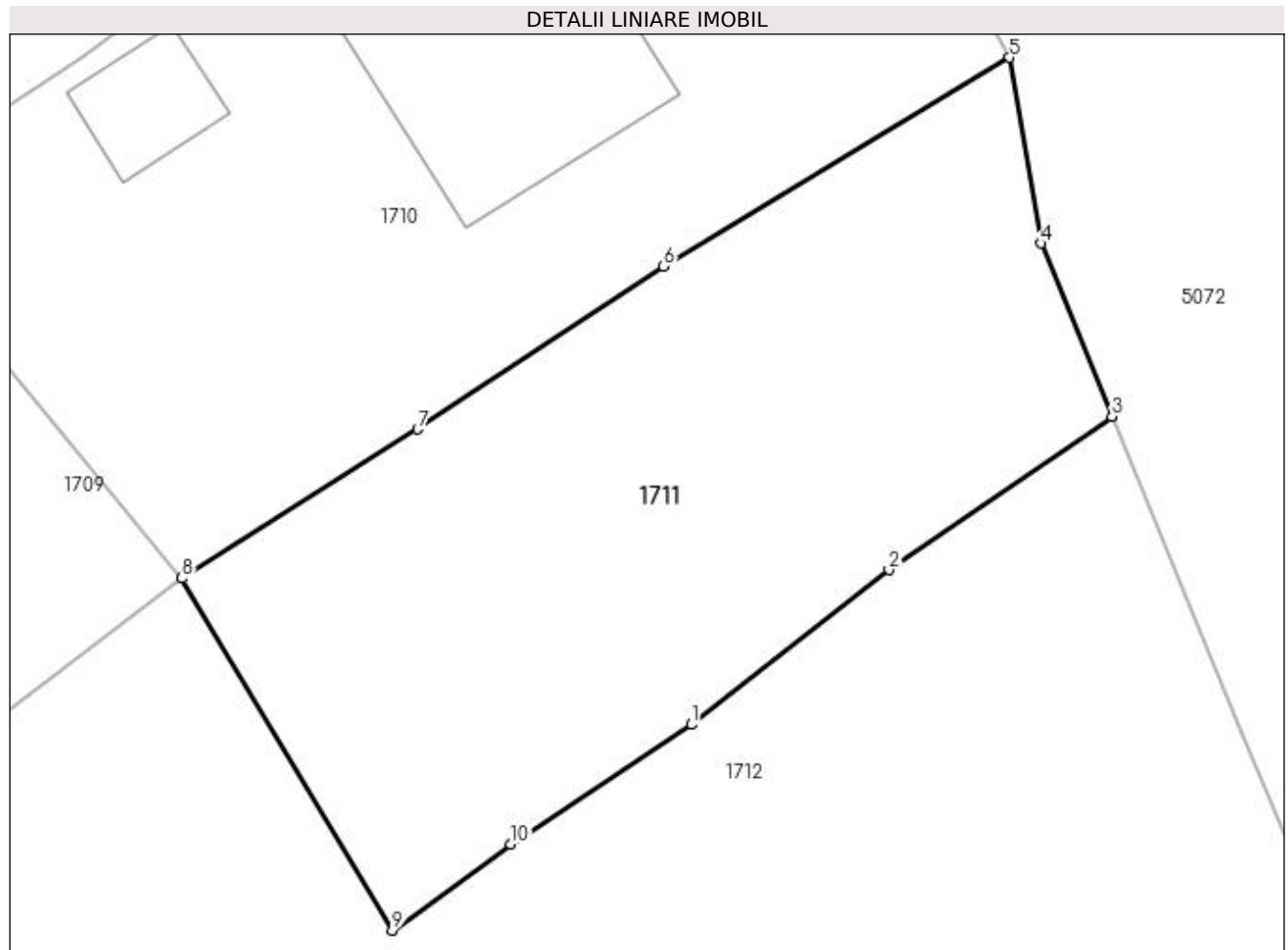
Inscrieri privind dezmembramintele dreptului de proprietate, drepturi reale de garanție și sarcini	Referințe
NU SUNT	

Anexa Nr. 1 La Partea I

Teren

Nr cadastral	Suprafața (mp)*	Observații / Referințe
35504	200	Provenit din CF 35504, nr. top. 2308/130

* Suprafața este determinată în planul de proiecție Stereo 70.



Date referitoare la teren

Crt	Categorie folosință	Intravilan	Suprafața (mp)	Tarla	Parcelă	Nr. topo	Observații / Referințe
1	faneata	DA	200	-	-	-	

Lungime Segmente

1) Valorile lungimilor segmentelor sunt obținute din proiecție în plan.

Punct început	X / Y	Punct sfârșit	X / Y	Lungime segment (** (m)
1	536.882,555 665.532,955	2	536.887,234 665.536,629	5.949
2	536.887,234 665.536,629	3	536.892,535 665.540,263	6.427
3	536.892,535 665.540,263	4	536.890,853 665.544,367	4.435
4	536.890,853 665.544,367	5	536.890,102 665.548,772	4.469
5	536.890,102 665.548,772	6	536.881,886 665.543,825	9.59

Punct început	X / Y	Punct sfârșit	X / Y	Lungime segment (** (m)
6	536.881,886 665.543,825	7	536.876,057 665.539,96	6.994
7	536.876,057 665.539,96	8	536.870,457 665.536,428	6.621
8	536.870,457 665.536,428	9	536.875,457 665.528,077	9.733
9	536.875,457 665.528,077	10	536.878,268 665.530,119	3.474
10	536.878,268 665.530,119	1	536.882,555 665.532,955	5.14

** Lungimile segmentelor sunt determinate în planul de proiecție Stereo 70 și sunt rotunjite la 1 milimetru.

*** Distanța dintre puncte este formată din segmente cumulate ce sunt mai mici decât valoarea 1 milimetru.

**DATE DESPRE IMOBILUL NR. 1712**

Oficiul de Cadastru și Publicitate Imobiliară SUCEAVA
Biroul de Cadastru și Publicitate Imobiliară Campulung Moldovenesc

A. Partea I. Descrierea imobilului

TEREN Intravilan

Adresa: Loc. Pojorâta, Str Izvorul Giumalău, Nr. 208, Jud. Suceava

Nr. Crt	Nr cadastral Nr. topografic	Suprafața* (mp)	Observații / Referințe
A1	30316	5.872	Sector cadastral:74 Teren neimprejmuit; Provenit din CF 30316, nr. cad. 3603

B. Partea II. Proprietari și acte

Inscrieri privitoare la dreptul de proprietate și alte drepturi reale		Referințe
5037 / 08/10/2007		
Act Notarial nr. CONTRACT_VANZARE-CUMPARARE nr. 976, din 11/04/2007 emis de - (incheiere de rectificare nr.3549 din 05.09.2007);		
B1	Intabulare, drept de PROPRIETATE bun comun, dobandit prin Conventie, cota actuala 1/1 1) ANDREI CONSTANTIN 2) ANDREI SOFICA	A1

C. Partea III. SARCINI .

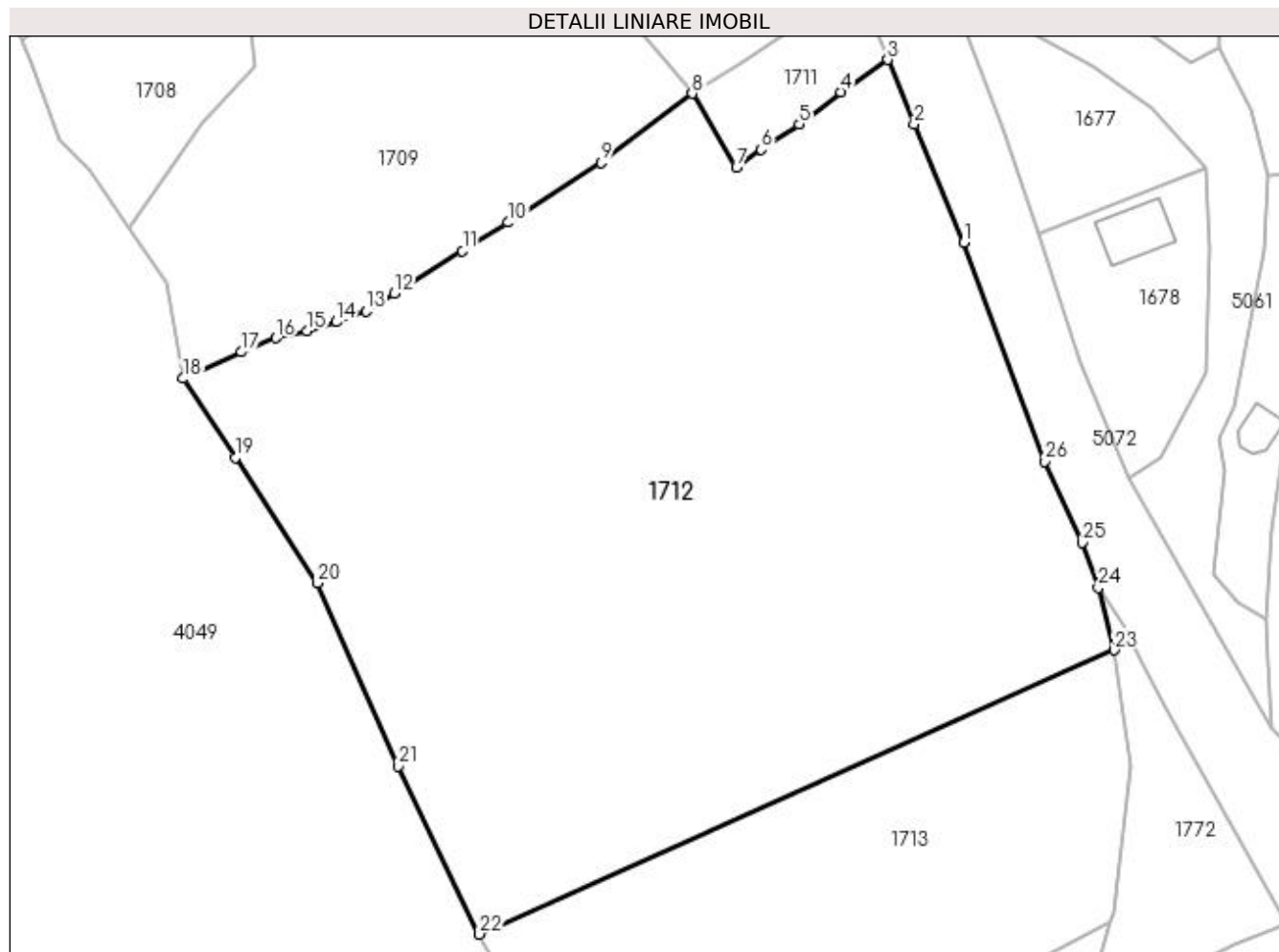
Inscrieri privind dezmembramintele dreptului de proprietate, drepturi reale de garanție și sarcini	Referințe
NU SUNT	

Anexa Nr. 1 La Partea I

Teren

Nr cadastral	Suprafața (mp)*	Observații / Referințe
30316	5.872	Provenit din CF 30316, nr. cad. 3603

* Suprafața este determinată în planul de proiecție Stereo 70.



Date referitoare la teren

Crt	Categorie folosință	Intravilan	Suprafața (mp)	Tarla	Parcelă	Nr. topo	Observații / Referințe
1	pasune	DA	5.872	-	-	-	

Lungime Segmente

1) Valorile lungimilor segmentelor sunt obținute din proiecție în plan.

Punct început	X / Y	Punct sfârșit	X / Y	Lungime segment (** (m)
1	536.901,112 665.519,588	2	536.895,536 665.532,956	14.484
3	536.892,535 665.540,263	4	536.887,234 665.536,629	6.427
5	536.882,555 665.532,955	6	536.878,268 665.530,119	5.14
7	536.875,457 665.528,077	8	536.870,457 665.536,428	9.733
9	536.860,161 665.528,651	10	536.849,65 665.521,877	12.505

Punct început	X / Y	Punct sfârșit	X / Y	Lungime segment (** (m)
2	536.895,536 665.532,956	3	536.892,535 665.540,263	7.899
4	536.887,234 665.536,629	5	536.882,555 665.532,955	5.949
6	536.878,268 665.530,119	7	536.875,457 665.528,077	3.474
8	536.870,457 665.536,428	9	536.860,161 665.528,651	12.903
10	536.849,65 665.521,877	11	536.844,5 665.518,677	6.063

Punct început	X / Y	Punct sfârșit	X / Y	Lungime segment (** (m)
11	536.844,5 665.518,677	12	536.836,788 665.513,872	9.086
13	536.833,639 665.511,831	14	536.830,229 665.510,644	3.611
15	536.826,933 665.509,625	16	536.823,426 665.508,814	3.6
17	536.819,52 665.507,247	18	536.812,962 665.504,246	7.212
19	536.818,821 665.495,291	20	536.828,075 665.481,149	16.901
21	536.837,243 665.460,474	22	536.846,41 665.441,46	21.108
23	536.918,11 665.473,582	24	536.916,35 665.480,605	7.24
25	536.914,485 665.485,715	26	536.910,276 665.494,867	10.073

Punct început	X / Y	Punct sfârșit	X / Y	Lungime segment (** (m)
12	536.836,788 665.513,872	13	536.833,639 665.511,831	3.753
14	536.830,229 665.510,644	15	536.826,933 665.509,625	3.45
16	536.823,426 665.508,814	17	536.819,52 665.507,247	4.209
18	536.812,962 665.504,246	19	536.818,821 665.495,291	10.701
20	536.828,075 665.481,149	21	536.837,243 665.460,474	22.617
22	536.846,41 665.441,46	23	536.918,11 665.473,582	78.567
24	536.916,35 665.480,605	25	536.914,485 665.485,715	5.44
26	536.910,276 665.494,867	1	536.901,112 665.519,588	26.365

** Lungimile segmentelor sunt determinate în planul de proiecție Stereo 70 și sunt rotunjite la 1 milimetru.

*** Distanța dintre puncte este formată din segmente cumulate ce sunt mai mici decât valoarea 1 milimetru.

**DATE DESPRE IMOBILUL NR. 1713**

Oficiul de Cadastru și Publicitate Imobiliară SUCEAVA
Biroul de Cadastru și Publicitate Imobiliară Campulung Moldovenesc

A. Partea I. Descrierea imobilului

TEREN Intravilan

Adresa: Loc. Pojorâta, Jud. Suceava, Loc numit Izvorul Giumalau

Nr. Crt	Nr cadastral Nr. topografic	Suprafața* (mp)	Observații / Referințe
A1	30315	1.919	Sector cadastral:74 Teren neimprejmuit; Provenit din CF 30315, nr. cad. 30315

B. Partea II. Proprietari și acte

Inscrieri privitoare la dreptul de proprietate și alte drepturi reale		Referințe
3012 / 06/05/2008		
Act Notarial nr. CONTRACT_VANZARE-CUMPARARE nr. 1046, din 30/04/2008 emis de -;		
B1	Intabulare, drept de PROPRIETATE bun comun, dobandit prin Conventie, cota actuala 1/1 1) ANDREI CONSTANTIN 2) ANDREI SOFICA	A1

C. Partea III. SARCINI .

Inscrieri privind dezmembramintele dreptului de proprietate, drepturi reale de garanție și sarcini	Referințe
NU SUNT	

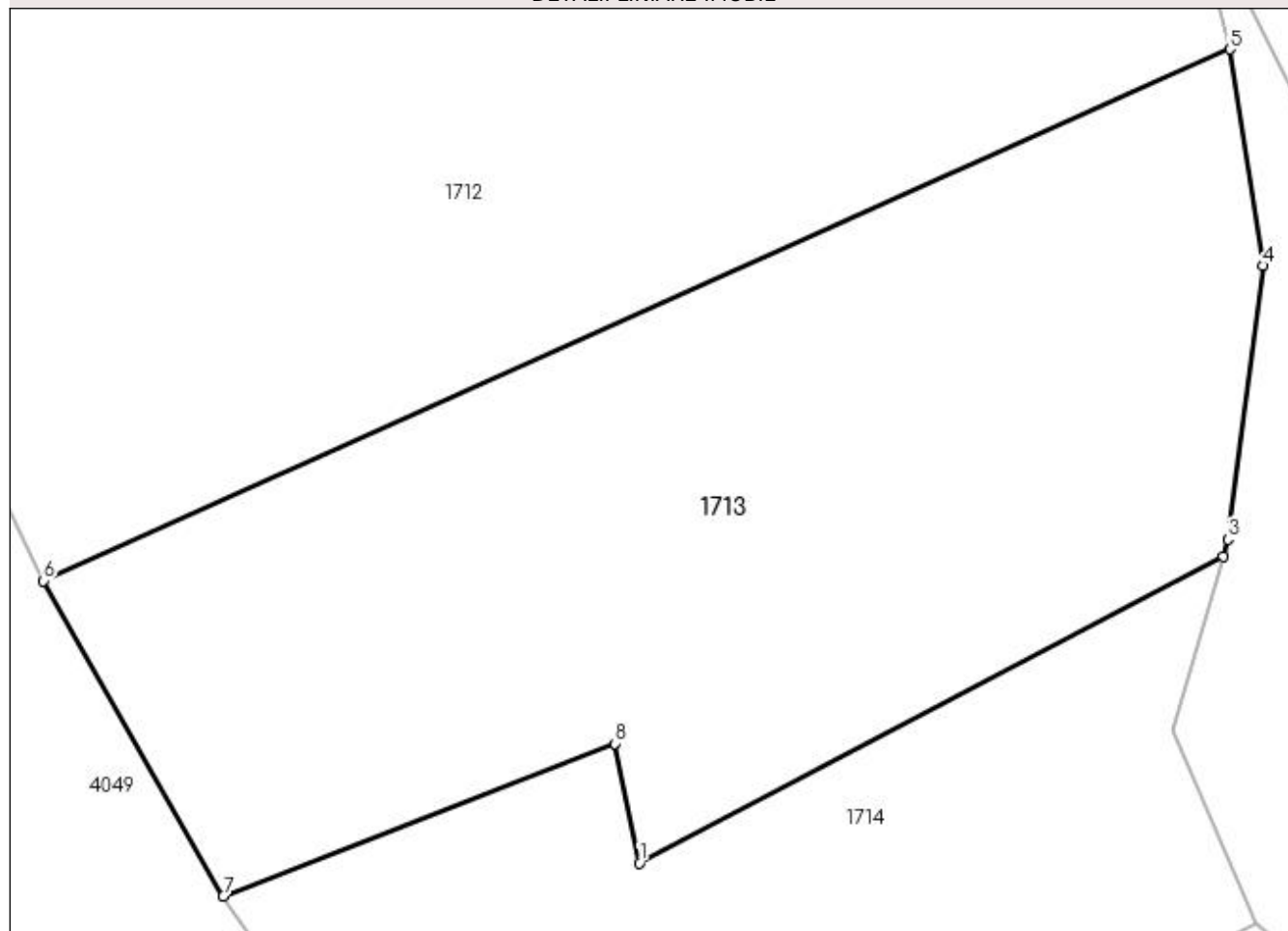
Anexa Nr. 1 La Partea I

Teren

Nr cadastral	Suprafața (mp)*	Observații / Referințe
30315	1.919	Provenit din CF 30315, nr. cad. 30315

* Suprafața este determinată în planul de proiecție Stereo 70.

DETALII LINIARE IMOBIL



Date referitoare la teren

Crt	Categorie folosință	Intravilan	Suprafața (mp)	Tarla	Parcelă	Nr. topo	Observații / Referințe
1	pasune	DA	1.919	-	-	-	

Lungime Segmente

1) Valorile lungimilor segmentelor sunt obținute din proiecție în plan.

Punct început	X / Y	Punct sfârșit	X / Y	Lungime segment (** (m)
1	536.882,431 665.424,419	2	536.917,695 665.442,924	39.824
2	536.917,695 665.442,924	3	536.917,99 665.443,955	1.072
3	536.917,99 665.443,955	4	536.920,101 665.460,493	16.672
4	536.920,101 665.460,493	5	536.918,11 665.473,582	13.24
5	536.918,11 665.473,582	6	536.846,41 665.441,46	78.567

Punct început	X / Y	Punct sfârșit	X / Y	Lungime segment (** (m)
6	536.846,41 665.441,46	7	536.857,279 665.422,408	21.934
7	536.857,279 665.422,408	8	536.880,946 665.431,628	25.4
8	536.880,946 665.431,628	1	536.882,431 665.424,419	7.36

** Lungimile segmentelor sunt determinate în planul de proiecție Stereo 70 și sunt rotunjite la 1 milimetru.

*** Distanța dintre puncte este formată din segmente cumulate ce sunt mai mici decât valoarea 1 milimetru.

**DATE DESPRE IMOBILUL NR. 1714**

Oficiul de Cadastru și Publicitate Imobiliară SUCEAVA
Biroul de Cadastru și Publicitate Imobiliară Campulung Moldovenesc

A. Partea I. Descrierea imobilului

TEREN Intravilan

Adresa: Loc. Pojorâta, Jud. Suceava, Loc numit Izvorul Giumalau

Nr. Crt	Nr cadastral Nr. topografic	Suprafața* (mp)	Observații / Referințe
A1	33696	Din acte: 3.081 Masurata: 1.888	Sector cadastral:74 Teren neimprejmuit; Provenit din CF 33696, nr. cad. 3683

B. Partea II. Proprietari și acte

Inscrieri privitoare la dreptul de proprietate și alte drepturi reale		Referințe
17574 / 07/11/2018		
Act Notarial nr. 136, din 06/11/2018 emis de Rotaru Dorina;		
B1	Intabulare, drept de PROPRIETATE, dobandit prin Succesiune, cota actuala 3/8 1) GRIGOREAN GABRIELA	A1
17578 / 07/11/2018		
Act Notarial nr. 137, din 06/11/2018 emis de Rotaru Dorina;		
B2	Intabulare, drept de PROPRIETATE, dobandit prin Succesiune, cota actuala 5/8 1) GRIGOREAN GABRIELA	A1

C. Partea III. SARCINI .

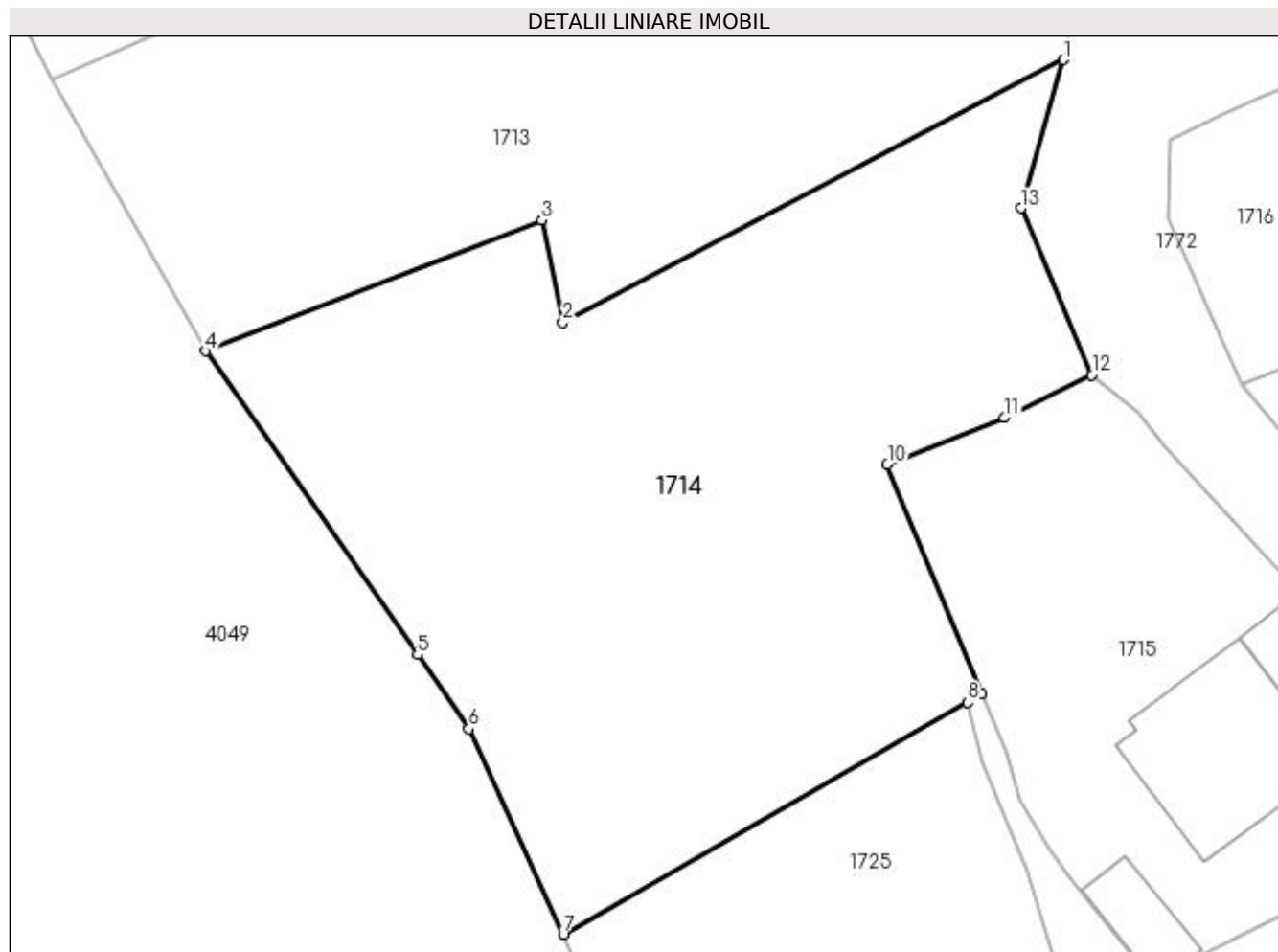
Inscrieri privind dezmembramintele dreptului de proprietate, drepturi reale de garanție și sarcini	Referințe
NU SUNT	

Anexa Nr. 1 La Partea I

Teren

Nr cadastral	Suprafața (mp)*	Observații / Referințe
33696	Din acte: 3.081 Masurata: 1.888	Provenit din CF 33696, nr. cad. 3683

* Suprafața este determinată în planul de proiecție Stereo 70.



Date referitoare la teren

Crt	Categorie folosință	Intra vilan	Suprafața (mp)	Tarla	Parcelă	Nr. topo	Observații / Referințe
1	padure	DA	1.888	-	-	-	

Lungime Segmente

1) Valorile lungimilor segmentelor sunt obținute din proiecție în plan.

Punct început	X / Y	Punct sfârșit	X / Y	Lungime segment (** (m)
1	536.917,695 665.442,924	2	536.882,431 665.424,419	39.824
2	536.882,431 665.424,419	3	536.880,946 665.431,628	7.36
3	536.880,946 665.431,628	4	536.857,279 665.422,408	25.4
4	536.857,279 665.422,408	5	536.872,19 665.401,015	26.077
5	536.872,19 665.401,015	6	536.875,815 665.395,814	6.34

Punct început	X / Y	Punct sfârșit	X / Y	Lungime segment (** (m)
6	536.875,815 665.395,814	7	536.882,462 665.381,328	15.938
7	536.882,462 665.381,328	8	536.910,927 665.397,649	32.812
8	536.910,927 665.397,649	9	536.911,964 665.398,244	1.196
9	536.911,964 665.398,244	10	536.905,283 665.414,401	17.484
10	536.905,283 665.414,401	11	536.913,524 665.417,701	8.877
11	536.913,524 665.417,701	12	536.919,664 665.420,724	6.844
12	536.919,664 665.420,724	13	536.914,707 665.432,468	12.747
13	536.914,707 665.432,468	1	536.917,695 665.442,924	10.875

** Lungimile segmentelor sunt determinate în planul de proiecție Stereo 70 și sunt rotunjite la 1 milimetru.

*** Distanța dintre puncte este formată din segmente cumulate ce sunt mai mici decât valoarea 1 milimetru.

**DATE DESPRE IMOBILUL NR. 1715**

Oficiul de Cadastru și Publicitate Imobiliară SUCEAVA
Biroul de Cadastru și Publicitate Imobiliară Campulung Moldovenesc

A. Partea I. Descrierea imobilului

TEREN Intravilan

Adresa: Loc. Pojorâta, Str Izvorul Giumalău, Nr. 210, Jud. Suceava

Nr. Crt	Nr cadastral Nr. topografic	Suprafața* (mp)	Observații / Referințe
A1	33156	920	Sector cadastral:74 Teren neimprejmuit; Provenit din CF 33156, nr. cad. 33156

Construcții

Crt	Nr cadastral Nr. topografic	Adresa	Observații / Referințe
A1.1		Loc. Pojorâta, Str Izvorul Giumalău, Nr. 210, Jud. Suceava	Nr. niveluri:2; S. construita la sol:124 mp; S. construita desfasurata:215 mp; Casă de locuit, P+M, constructie din lemn din 1993
A1.2		Loc. Pojorâta, Str Izvorul Giumalău, Nr. 210, Jud. Suceava	Nr. niveluri:1; S. construita la sol:46 mp; S. construita desfasurata:46 mp; Anexă, P, constructie din zidarie din 1994
A1.3		Loc. Pojorâta, Str Izvorul Giumalău, Nr. 210, Jud. Suceava	Nr. niveluri:1; S. construita la sol:33 mp; S. construita desfasurata:33 mp; Anexă, P, constructie din metal din 1996

B. Partea II. Proprietari și acte

Inscrieri privitoare la dreptul de proprietate și alte drepturi reale		Referințe
6456 / 11/05/2017		
Act Notarial nr. 513, din 10/05/2017 emis de Catargiu TUDOR-MARIAN;		
B1	Intabulare, drept de PROPRIETATEca bun propriu, dobandit prin Conventie, cota actuala 270/920 1) BICAN ADRIAN-PAULIN	A1
B2	Intabulare, drept de PROPRIETATEca bun propriu, dobandit prin Conventie, cota actuala 270/920 1) PĂUNESCU NICOLETA-CEZARINA, necasatorita	A1
1715 / 30/10/2022		
Act Normativ nr. Lege nr. 7, din 13/03/1996 emis de Parlamentul României;		
B3	Intabulare, drept de PROPRIETATE, dobandit prin Lege, cota actuala 380/920 1) NEIDENTIFICAT NEIDENTIFICAT	A1
Act Administrativ nr. Adeverință nr. 644, din 24/10/2022 emis de Primăria Comunei Pojorâta;		
B4	Se notează posesia faptică în favoarea lui 1) BICAN ADRIAN-PAULIN 2) PĂUNESCU NICOLETA-CEZARINA	A1
6456 / 11/05/2017		
Act Notarial nr. 513, din 10/05/2017 emis de Catargiu TUDOR-MARIAN;		
B5	Intabulare, drept de PROPRIETATEca bun propriu, dobandit prin Conventie, cota actuala 1/2 1) BICAN ADRIAN-PAULIN	A1.1
B6	Intabulare, drept de PROPRIETATEca bun propriu, dobandit prin Conventie, cota actuala 1/2 1) PĂUNESCU NICOLETA-CEZARINA	A1.1
1715 / 30/10/2022		
Act Administrativ nr. Adeverință nr. 1700, din 02/11/2022 emis de Primăria Comunei Pojorâta;		
B7	Intabulare, drept de PROPRIETATE, dobandit prin Lege, cota actuala 1/1 1) BICAN ADRIAN-PAULIN 2) PĂUNESCU NICOLETA-CEZARINA	A1.2, A1.3

C. Partea III. SARCINI .

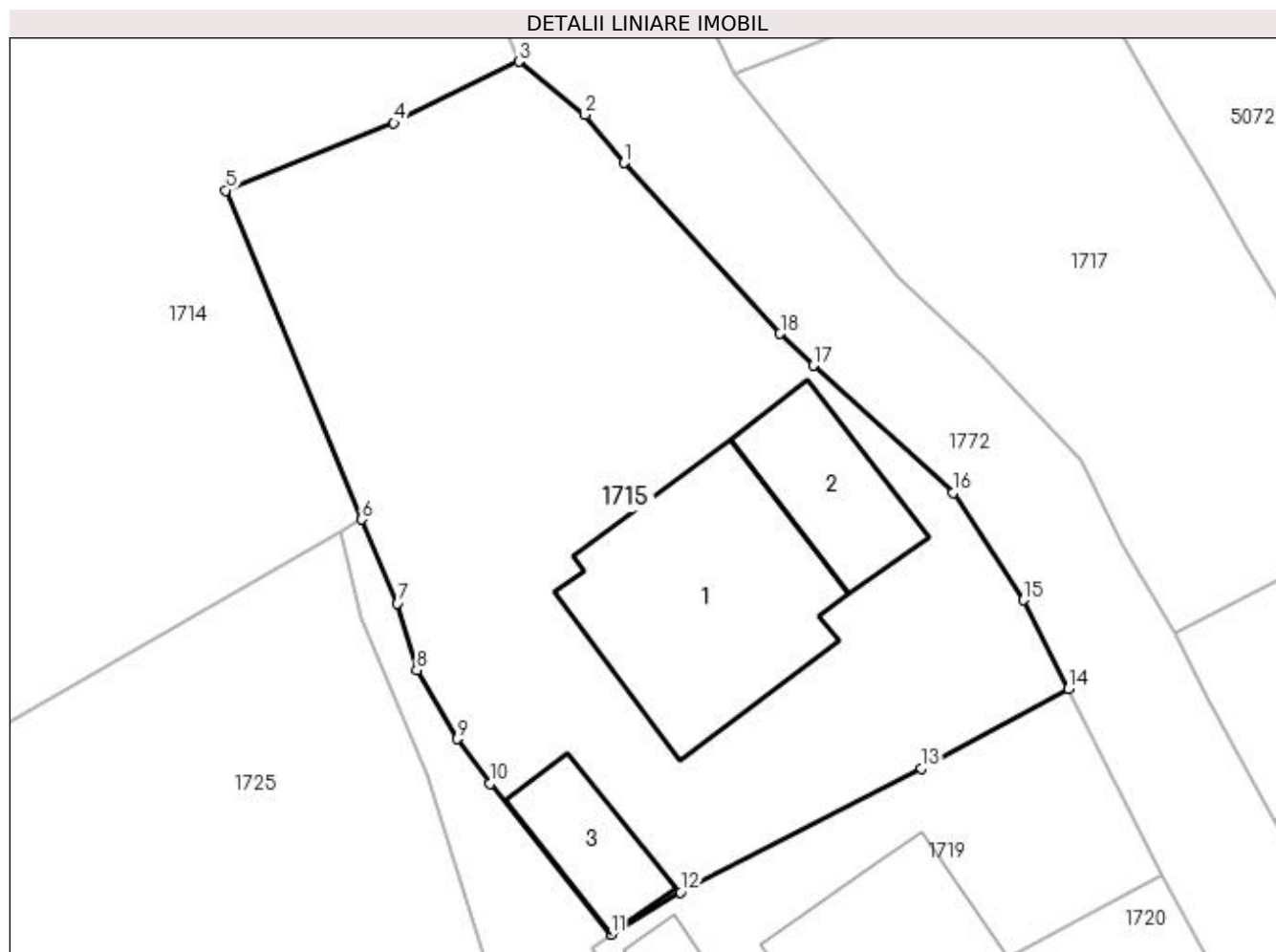
Inscrieri privind dezmembramintele dreptului de proprietate, drepturi reale de garanție și sarcini	Referințe
NU SUNT	

Anexa Nr. 1 La Partea I

Teren

Nr cadastral	Suprafața (mp)*	Observații / Referințe
33156	920	Provenit din CF 33156, nr. cad. 33156

* Suprafața este determinată în planul de proiecție Stereo 70.



Date referitoare la teren

Crt	Categorie folosință	Intra vilan	Suprafața (mp)	Tarla	Parcelă	Nr. topo	Observații / Referințe
1	curți constructii	DA	920	-	-	-	

Date referitoare la construcții

Crt	Număr	Destinație construcție	Supraf. (mp)	Situație juridică	Observații / Referințe
A1.1		construcții de locuințe	124	Cu acte	Nr. niveluri:2; S. construită la sol:124 mp; S. construită desfasurata:215 mp; Casă de locuit, P+M, construcție din lemn din 1993
A1.2		construcții anexa	46	Cu acte	Nr. niveluri:1; S. construită la sol:46 mp; S. construită desfasurata:46 mp; Anexă, P, construcție din zidarie din 1994
A1.3		construcții anexa	33	Cu acte	Nr. niveluri:1; S. construită la sol:33 mp; S. construită desfasurata:33 mp; Anexă, P, construcție din metal din 1996

Lungime Segmente

1) Valorile lungimilor segmentelor sunt obținute din proiecție în plan.

Punct început	X / Y	Punct sfârșit	X / Y	Lungime segment (** (m)
1	536.924,837 665.415,745	2	536.922,911 665.418,112	3.052

Punct început	X / Y	Punct sfârșit	X / Y	Lungime segment (** (m)
2	536.922,911 665.418,112	3	536.919,664 665.420,724	4.167
3	536.919,664 665.420,724	4	536.913,524 665.417,701	6.844
4	536.913,524 665.417,701	5	536.905,283 665.414,401	8.877
5	536.905,283 665.414,401	6	536.911,964 665.398,244	17.484
6	536.911,964 665.398,244	7	536.913,696 665.394,117	4.476
7	536.913,696 665.394,117	8	536.914,657 665.390,841	3.414
8	536.914,657 665.390,841	9	536.916,62 665.387,467	3.903
9	536.916,62 665.387,467	10	536.918,254 665.385,275	2.734
10	536.918,254 665.385,275	11	536.924,18 665.377,868	9.486
11	536.924,18 665.377,868	12	536.927,614 665.379,938	4.01
12	536.927,614 665.379,938	13	536.939,437 665.386,012	13.292
13	536.939,437 665.386,012	14	536.946,653 665.389,937	8.214
14	536.946,653 665.389,937	15	536.944,448 665.394,283	4.873
15	536.944,448 665.394,283	16	536.941,006 665.399,565	6.305
16	536.941,006 665.399,565	17	536.934,131 665.405,792	9.276
17	536.934,131 665.405,792	18	536.932,501 665.407,362	2.263
18	536.932,501 665.407,362	1	536.924,837 665.415,745	11.358

** Lungimile segmentelor sunt determinate în planul de proiecție Stereo 70 și sunt rotunjite la 1 milimetru.

*** Distanța dintre puncte este formată din segmente cumulate ce sunt mai mici decât valoarea 1 milimetru.

**DATE DESPRE IMOBILUL NR. 1716**

Oficiul de Cadastru și Publicitate Imobiliară SUCEAVA
Biroul de Cadastru și Publicitate Imobiliară Campulung Moldovenesc

A. Partea I. Descrierea imobilului

TEREN Intravilan

Adresa: Loc. Pojorâta, Jud. Suceava, Loc numit Izvorul Giumalau

Nr. Crt	Nr cadastral Nr. topografic	Suprafața* (mp)	Observații / Referințe
A1	31125	300	Sector cadastral:74 Teren neimprejmuț; Provenit din CF 31125, nr. top. 2310/51

B. Partea II. Proprietari și acte

Inscrieri privitoare la dreptul de proprietate și alte drepturi reale		Referințe
1038 / 16/07/1999		
Act Notarial nr. CONTRACT_VANZARE-CUMPARARE nr. 9681, din 05/11/1998 emis de BNP Asociati "Reta Anitei - Lili Bobu " Botosani;		
B1	Intabulare, drept de PROPRIETATEca bun comun, dobandit prin Conventie, cota actuala 1/1 1) POPA GHERGHINA, LIPSĂ CNP 2) POPA ION, LIPSĂ CNP	A1

C. Partea III. SARCINI .

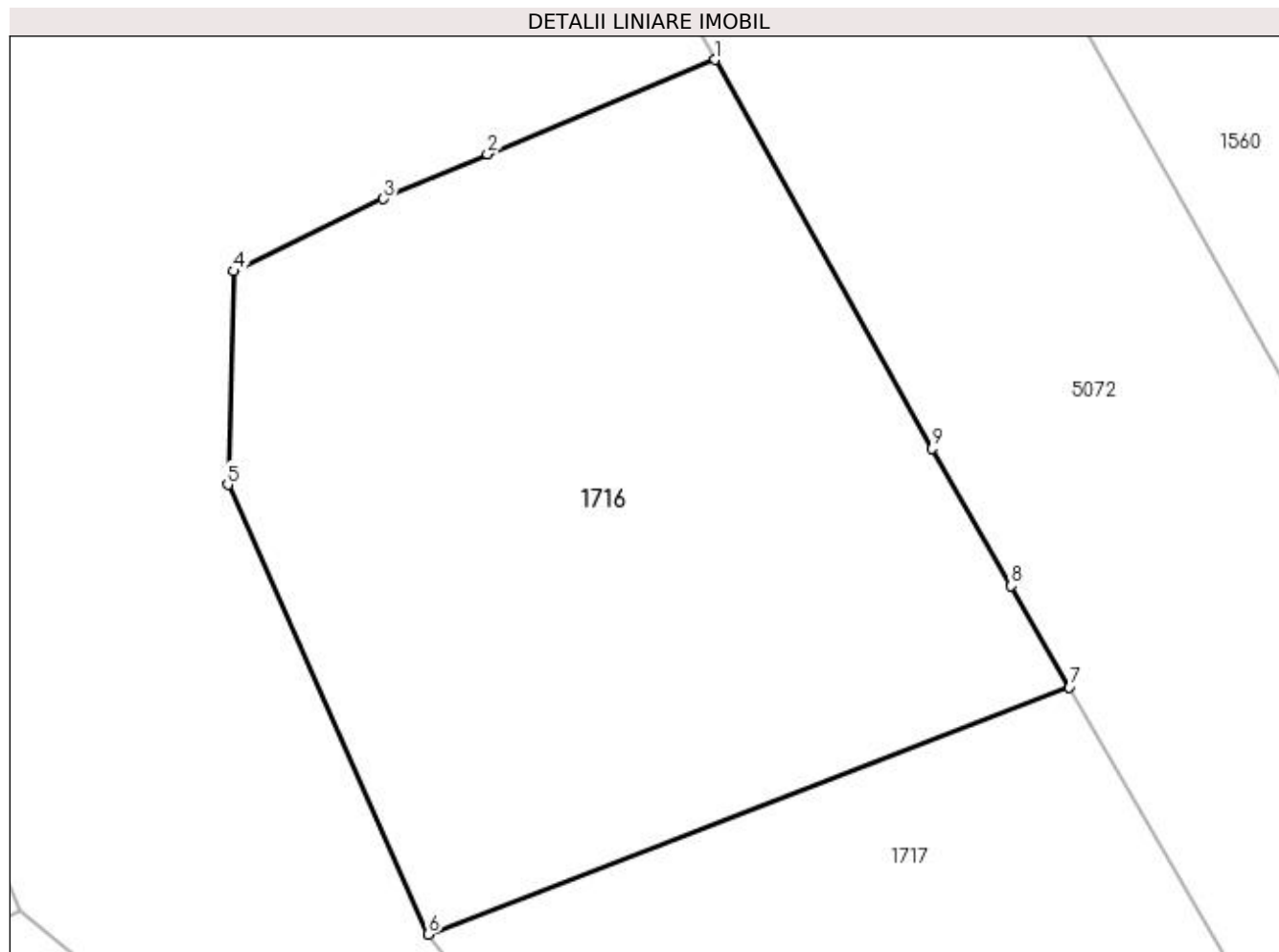
Inscrieri privind dezmembramintele dreptului de proprietate, drepturi reale de garanție și sarcini	Referințe
NU SUNT	

Anexa Nr. 1 La Partea I

Teren

Nr cadastral	Suprafața (mp)*	Observații / Referințe
31125	300	Provenit din CF 31125, nr. top. 2310/51

* Suprafața este determinată în planul de proiecție Stereo 70.



Date referitoare la teren

Crt	Categorie folosință	Intravilan	Suprafața (mp)	Tarla	Parcelă	Nr. topo	Observații / Referințe
1	faneata	DA	300	-	-	-	

Lungime Segmente

1) Valorile lungimilor segmentelor sunt obținute din proiecție în plan.

Punct început	X / Y	Punct sfârșit	X / Y	Lungime segment (** (m)
1	536.937,636 665.442,713	2	536.931,747 665.440,279	6.372
2	536.931,747 665.440,279	3	536.929,055 665.439,115	2.933
3	536.929,055 665.439,115	4	536.925,199 665.437,246	4.285
4	536.925,199 665.437,246	5	536.925,038 665.431,729	5.519
5	536.925,038 665.431,729	6	536.930,217 665.420,113	12.718

Punct început	X / Y	Punct sfârșit	X / Y	Lungime segment (** (m)
6	536.930,217 665.420,113	7	536.946,791 665.426,498	17.761
7	536.946,791 665.426,498	8	536.945,283 665.429,117	3.022
8	536.945,283 665.429,117	9	536.943,24 665.432,667	4.096
9	536.943,24 665.432,667	1	536.937,636 665.442,713	11.503

** Lungimile segmentelor sunt determinate în planul de proiecție Stereo 70 și sunt rotunjite la 1 milimetru.

*** Distanța dintre puncte este formată din segmente cumulate ce sunt mai mici decât valoarea 1 milimetru.

**DATE DESPRE IMOBILUL NR. 1717**

Oficiul de Cadastru și Publicitate Imobiliară SUCEAVA
Biroul de Cadastru și Publicitate Imobiliară Campulung Moldovenesc

A. Partea I. Descrierea imobilului

TEREN Intravilan

Adresa: Loc. Pojorâta, Jud. Suceava, Loc numit Izvorul Giumalau

Nr. Crt	Nr cadastral Nr. topografic	Suprafața* (mp)	Observații / Referințe
A1		479	Sector cadastral:74 Teren neimprejmuit;

B. Partea II. Proprietari și acte

Inscrieri privitoare la dreptul de proprietate și alte drepturi reale		Referințe
1717 / 30/10/2022		
Act Normativ nr. Lege nr. 7, din 13/03/1996 emis de Parlamentul României;		
B1	Intabulare, drept de PROPRIETATE, dobândit prin Lege, cota actuala 1/1 1) NEIDENTIFICAT NEIDENTIFICAT	A1
Act Administrativ nr. Adeverință nr. 645, din 24/10/2022 emis de Primăria Comunei Pojorâta;		
B2	Se notează posesia faptică în favoarea lui 1) BICAN ADRIAN-PAULIN 2) PĂUNESCU NICOLETA-CEZARINA	A1

C. Partea III. SARCINI .

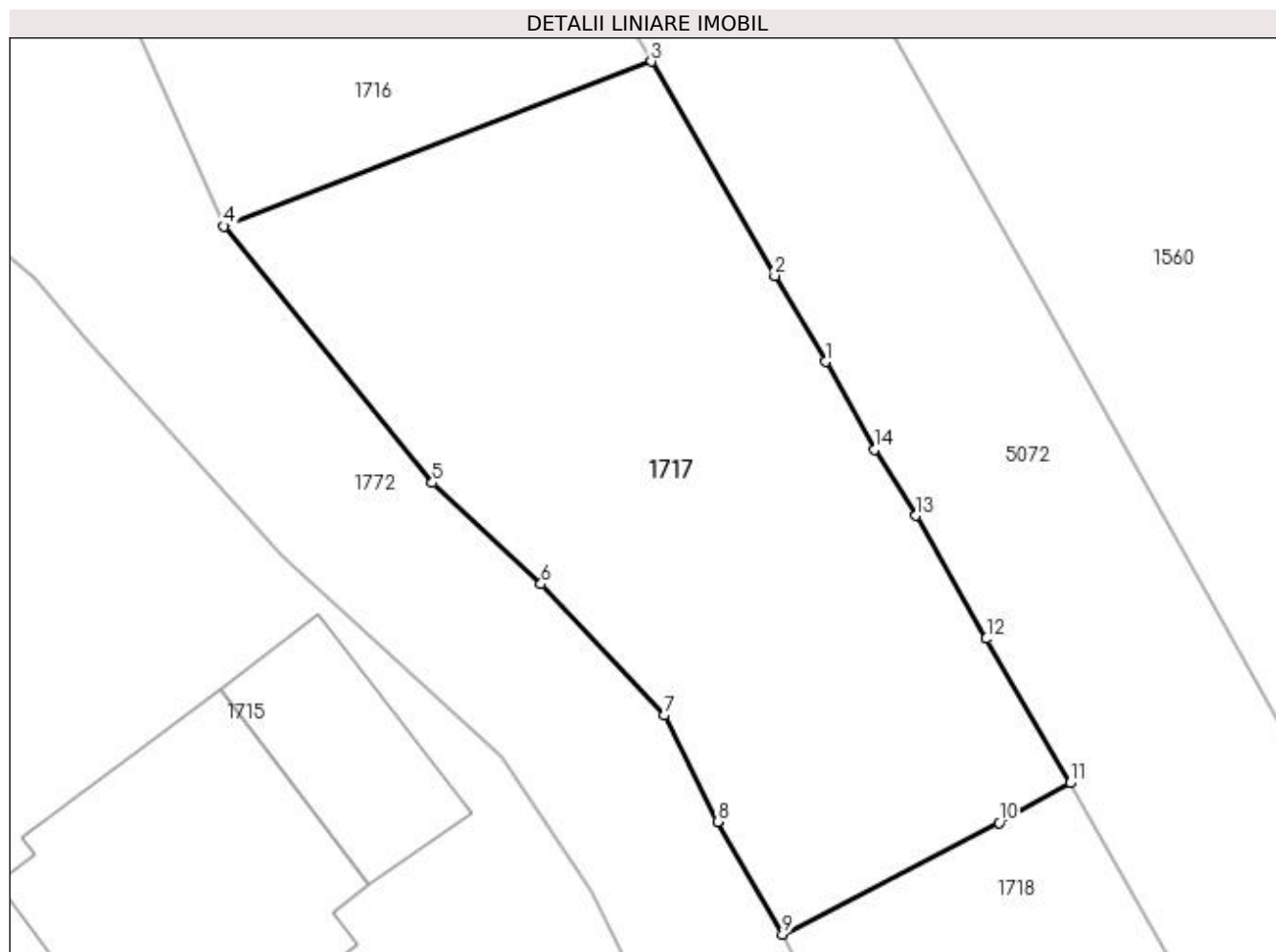
Inscrieri privind dezmembramintele dreptului de proprietate, drepturi reale de garanție și sarcini	Referințe
NU SUNT	

Anexa Nr. 1 La Partea I

Teren

Nr cadastral	Suprafața (mp)*	Observații / Referințe
	479	

* Suprafața este determinată în planul de proiecție Stereo 70.



Date referitoare la teren

Crt	Categorie folosință	Intra vilan	Suprafața (mp)	Tarla	Parcelă	Nr. topo	Observații / Referințe
1	faneata	DA	479	-	-	-	

Lungime Segmente

1) Valorile lungimilor segmentelor sunt obținute din proiecție în plan.

Punct început	X / Y	Punct sfârșit	X / Y	Lungime segment (** (m)
1	536.953,54 665.414,856	2	536.951,574 665.418,194	3.874
2	536.951,574 665.418,194	3	536.946,791 665.426,498	9.583
3	536.946,791 665.426,498	4	536.930,217 665.420,113	17.761
4	536.930,217 665.420,113	5	536.938,294 665.410,166	12.813
5	536.938,294 665.410,166	6	536.942,51 665.406,246	5.757

Punct început	X / Y	Punct sfârșit	X / Y	Lungime segment (** (m)
6	536.942,51 665.406,246	7	536.947,29 665.401,153	6.985
7	536.947,29 665.401,153	8	536.949,353 665.397,031	4.609
8	536.949,353 665.397,031	9	536.951,876 665.392,665	5.043
9	536.951,876 665.392,665	10	536.960,273 665.396,992	9.446
10	536.960,273 665.396,992	11	536.963,026 665.398,534	3.155
11	536.963,026 665.398,534	12	536.959,781 665.404,128	6.467
12	536.959,781 665.404,128	13	536.957,056 665.408,893	5.489
13	536.957,056 665.408,893	14	536.955,449 665.411,459	3.028
14	536.955,449 665.411,459	1	536.953,54 665.414,856	3.897

** Lungimile segmentelor sunt determinate în planul de proiecție Stereo 70 și sunt rotunjite la 1 milimetru.

*** Distanța dintre puncte este formată din segmente cumulate ce sunt mai mici decât valoarea 1 milimetru.

**DATE DESPRE IMOBILUL NR. 1718**

Oficiul de Cadastru și Publicitate Imobiliară SUCEAVA
Biroul de Cadastru și Publicitate Imobiliară Campulung Moldovenesc

A. Partea I. Descrierea imobilului

TEREN Intravilan

Adresa: Loc. Pojorâta, Jud. Suceava, Loc numit Izvorul Giumalau

Nr. Crt	Nr cadastral Nr. topografic	Suprafața* (mp)	Observații / Referințe
A1		135	Sector cadastral:74 Teren neimprejmit;

B. Partea II. Proprietari și acte

Inscrieri privitoare la dreptul de proprietate și alte drepturi reale		Referințe
1718 / 30/10/2022		
Act Normativ nr. Lege nr. 7, din 13/03/1996 emis de Parlamentul României;		
B1	Intabulare, drept de PROPRIETATE, dobândit prin Lege, cota actuala 1/1 1) NEIDENTIFICAT NEIDENTIFICAT	A1
Act Administrativ nr. Adeverință nr. 646, din 24/10/2022 emis de Primăria Comunei Pojorâta;		
B2	Se notează posesia faptică în favoarea lui 1) GĂZDAC IOAN	A1

C. Partea III. SARCINI .

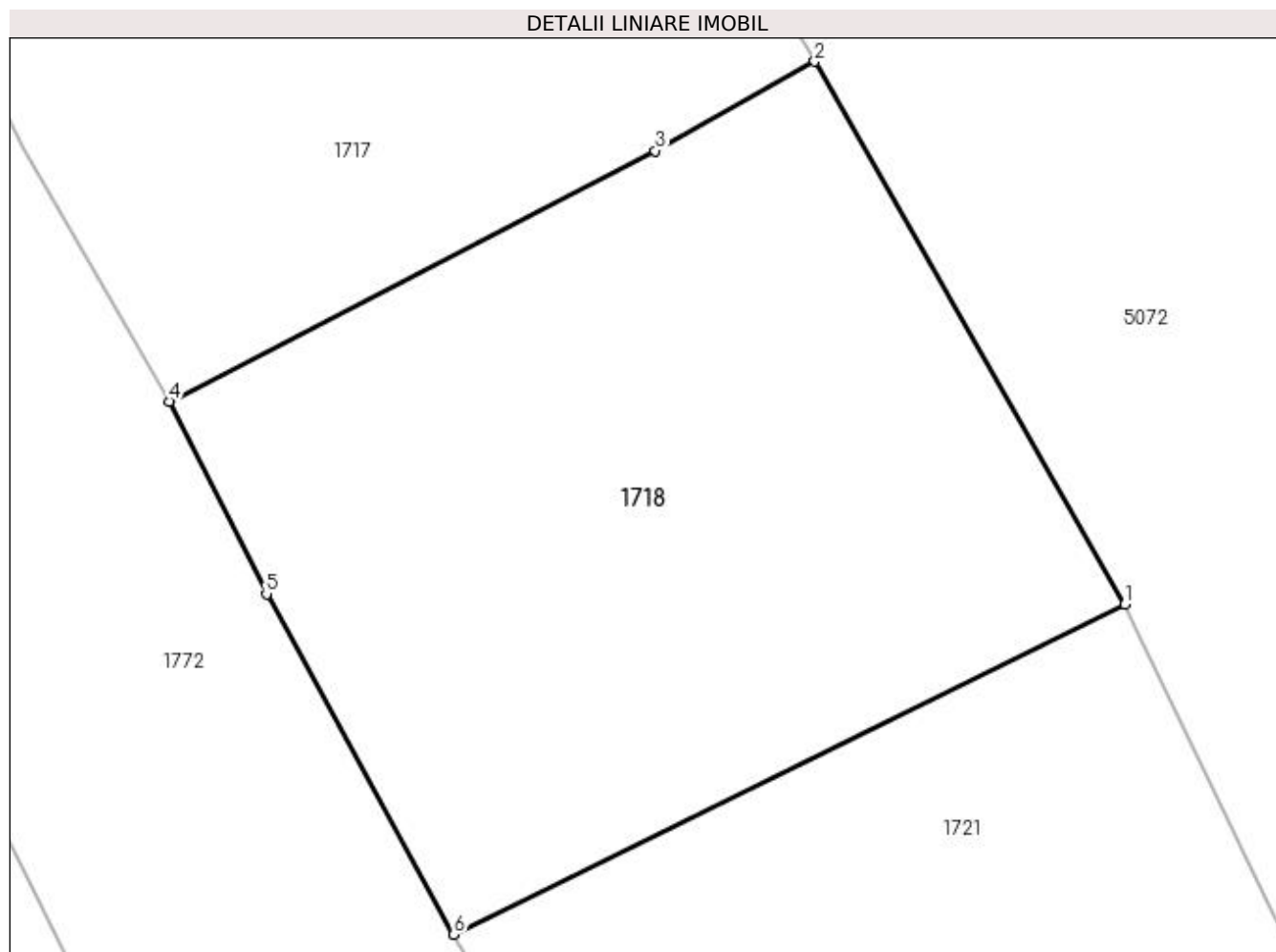
Inscrieri privind dezmembramintele dreptului de proprietate, drepturi reale de garanție și sarcini	Referințe
NU SUNT	

Anexa Nr. 1 La Partea I

Teren

Nr cadastral	Suprafața (mp)*	Observații / Referințe
	135	

* Suprafața este determinată în planul de proiecție Stereo 70.



Date referitoare la teren

Crt	Categorie folosință	Intra vilan	Suprafața (mp)	Tarla	Parcelă	Nr. topo	Observații / Referințe
1	faneata	DA	135	-	-	-	

Lungime Segmente

1) Valorile lungimilor segmentelor sunt obținute din proiecție în plan.

Punct început	X / Y	Punct sfârșit	X / Y	Lungime segment (** (m)
1	536.968,384 665.389,159	2	536.963,026 665.398,534	10.798
2	536.963,026 665.398,534	3	536.960,273 665.396,992	3.155
3	536.960,273 665.396,992	4	536.951,876 665.392,665	9.446
4	536.951,876 665.392,665	5	536.953,553 665.389,339	3.725
5	536.953,553 665.389,339	6	536.956,791 665.383,459	6.713

Punct început	X / Y	Punct sfârșit	X / Y	Lungime segment (** (m)
6	536.956,791 665.383,459	1	536.968,384 665.389,159	12.919

** Lungimile segmentelor sunt determinate în planul de proiecție Stereo 70 și sunt rotunjite la 1 milimetru.

*** Distanța dintre puncte este formată din segmente cumulate ce sunt mai mici decât valoarea 1 milimetru.

**DATE DESPRE IMOBILUL NR. 1719**

Oficiul de Cadastru și Publicitate Imobiliară SUCEAVA
Biroul de Cadastru și Publicitate Imobiliară Campulung Moldovenesc

A. Partea I. Descrierea imobilului

TEREN Intravilan

Adresa: Loc. Pojorâta, Str Izvorul Giumalău, Nr. 212, Jud. Suceava

Nr. Crt	Nr cadastral Nr. topografic	Suprafața* (mp)	Observații / Referințe
A1	30627	Din acte: 300 Masurata: 280	Sector cadastral:74 Teren neimprejmuit; Provenit din CF 30627, nr. top. 2310/102

Construcții

Crt	Nr cadastral Nr. topografic	Adresa	Observații / Referințe
A1.1		Loc. Pojorâta, Str Izvorul Giumalău, Nr. 212, Jud. Suceava	Nr. niveluri:3; S. construita la sol:72 mp; S. construita desfasurata:252 mp; Casă de locuit, P+E+M, casa de vacanta
A1.2		Loc. Pojorâta, Str Izvorul Giumalău, Nr. 212, Jud. Suceava	Nr. niveluri:1; S. construita la sol:12 mp; S. construita desfasurata:12 mp; Anexă, P
A1.3		Loc. Pojorâta, Str Izvorul Giumalău, Nr. 212, Jud. Suceava	Nr. niveluri:1; S. construita la sol:24 mp; S. construita desfasurata:24 mp; Anexă, P

B. Partea II. Proprietari și acte

Inscrieri privitoare la dreptul de proprietate și alte drepturi reale		Referințe
1037 / 16/07/1999		
Act Administrativ nr. AUTORIZATIE nr. de construire nr.20, din 26/10/1994 emis de Consiliul local al comunei Pojorata;		
B1	Intabulare, drept de PROPRIETATE, dobandit prin Construire, cota actuala 1/1 1) GĂZDAC IOAN	A1.1
2738 / 02/10/2006		
Act Notarial nr. ACT_DE_PARTAJ_VOLUNTAR nr. 7599, din 29/09/2006 emis de BNP Reta Anitei - Botosani;		
B2	Intabulare, drept de PROPRIETATE, dobandit prin Conventie, cota actuala 1/1 1) GAZDAC AURICA, LIPSĂ CNP 2) GĂZDAC IOAN	A1
1719 / 30/10/2022		
Act Administrativ nr. Adeverință nr. 1700, din 02/11/2022 emis de Primăria Comunei Pojorâta;		
B3	Intabulare, drept de PROPRIETATE, dobandit prin Lege, cota actuala 1/1 1) GAZDAC AURICA, LIPSĂ CNP 2) GĂZDAC IOAN	A1.2, A1.3

C. Partea III. SARCINI .

Inscrieri privind dezmembramintele dreptului de proprietate, drepturi reale de garanție și sarcini	Referințe
NU SUNT	

Anexa Nr. 1 La Partea I

Teren

Nr cadastral	Suprafața (mp)*	Observații / Referințe
30627	Din acte: 300 Masurata: 280	Provenit din CF 30627, nr. top. 2310/102

* Suprafața este determinată în planul de proiecție Stereo 70.

DETALII LINIARE IMOBIL



Date referitoare la teren

Crt	Categorie folosință	Intra vilan	Suprafața (mp)	Tarla	Parcelă	Nr. topo	Observații / Referințe
1	curți constructii	DA	280	-	-	-	

Date referitoare la construcții

Crt	Număr	Destinație construcție	Supraf. (mp)	Situație juridică	Observații / Referințe
A1.1		construcții de locuințe	72	Cu acte	Nr. niveluri:3; S. construita la sol:72 mp; S. construita desfasurata:252 mp; Casă de locuit, P+E+M, casa de vacanta
A1.2		construcții anexa	12	Cu acte	Nr. niveluri:1; S. construita la sol:12 mp; S. construita desfasurata:12 mp; Anexă, P
A1.3		construcții anexa	24	Cu acte	Nr. niveluri:1; S. construita la sol:24 mp; S. construita desfasurata:24 mp; Anexă, P

Lungime Segmente

1) Valorile lungimilor segmentelor sunt obținute din proiecție în plan.

Punct început	X / Y	Punct sfârșit	X / Y	Lungime segment (** (m)
1	536.946,653 665.389,937	2	536.939,437 665.386,012	8.214

Punct început	X / Y	Punct sfârșit	X / Y	Lungime segment (** (m)
2	536.939,437 665.386,012	3	536.927,614 665.379,938	13.292
3	536.927,614 665.379,938	4	536.924,18 665.377,868	4.01
4	536.924,18 665.377,868	5	536.923,267 665.377,158	1.157
5	536.923,267 665.377,158	6	536.930,397 665.367,656	11.88
6	536.930,397 665.367,656	7	536.933,069 665.369,317	3.146
7	536.933,069 665.369,317	8	536.935,859 665.371,261	3.4
8	536.935,859 665.371,261	9	536.941,765 665.375,378	7.199
9	536.941,765 665.375,378	10	536.942,586 665.375,95	1.001
10	536.942,586 665.375,95	11	536.943,734 665.376,751	1.4
11	536.943,734 665.376,751	12	536.951,255 665.380,739	8.513
12	536.951,255 665.380,739	1	536.946,653 665.389,937	10.285

** Lungimile segmentelor sunt determinate în planul de proiecție Stereo 70 și sunt rotunjite la 1 milimetru.

*** Distanța dintre puncte este formată din segmente cumulate ce sunt mai mici decât valoarea 1 milimetru.

**DATE DESPRE IMOBILUL NR. 1720**

Oficiul de Cadastru și Publicitate Imobiliară SUCEAVA
Biroul de Cadastru și Publicitate Imobiliară Campulung Moldovenesc

A. Partea I. Descrierea imobilului

TEREN Intravilan

Adresa: Loc. Pojorâta, Jud. Suceava, Loc numit Izvorul Giumalau

Nr. Crt	Nr cadastral Nr. topografic	Suprafața* (mp)	Observații / Referințe
A1	31126	Din acte: 300 Masurata: 287	Sector cadastral:74 Teren neimprejmuit; Provenit din CF 31126, nr. top. 2310/101

Construcții

Crt	Nr cadastral Nr. topografic	Adresa	Observații / Referințe
A1.1		Loc. Pojorâta, Jud. Suceava, Loc numit Izvorul Giumalau	Nr. niveluri:3; S. construita la sol:65 mp; S. construita desfasurata:185 mp; Casă de locuit, P+E+M, casa de vacanta
A1.2		Loc. Pojorâta, Jud. Suceava, Loc numit Izvorul Giumalau	Nr. niveluri:1; S. construita la sol:14 mp; S. construita desfasurata:14 mp; Anexă, P
A1.3		Loc. Pojorâta, Jud. Suceava, Loc numit Izvorul Giumalau	Nr. niveluri:1; S. construita la sol:14 mp; S. construita desfasurata:14 mp; Anexă, P

B. Partea II. Proprietari și acte

Inscrieri privitoare la dreptul de proprietate și alte drepturi reale		Referințe
2581 / 06/03/2012		
Act Notarial nr. 445, din 27/02/2012 emis de AGACHI CORNELIA;		
B1	Intabulare, drept de PROPRIETATE, ca bun comun, dobandit prin Conventie, cota actuala 1/1 1) VRĂJITORIU LILIANA 2) VRĂJITORIU MIHAI	A1, A1.1
1720 / 30/10/2022		
Act Administrativ nr. Adeverință nr. 1700, din 02/11/2022 emis de Primăria Comunei Pojorâta;		
B2	Intabulare, drept de PROPRIETATE, dobandit prin Lege, cota actuala 1/1 1) VRĂJITORIU LILIANA 2) VRĂJITORIU MIHAI	A1.2, A1.3

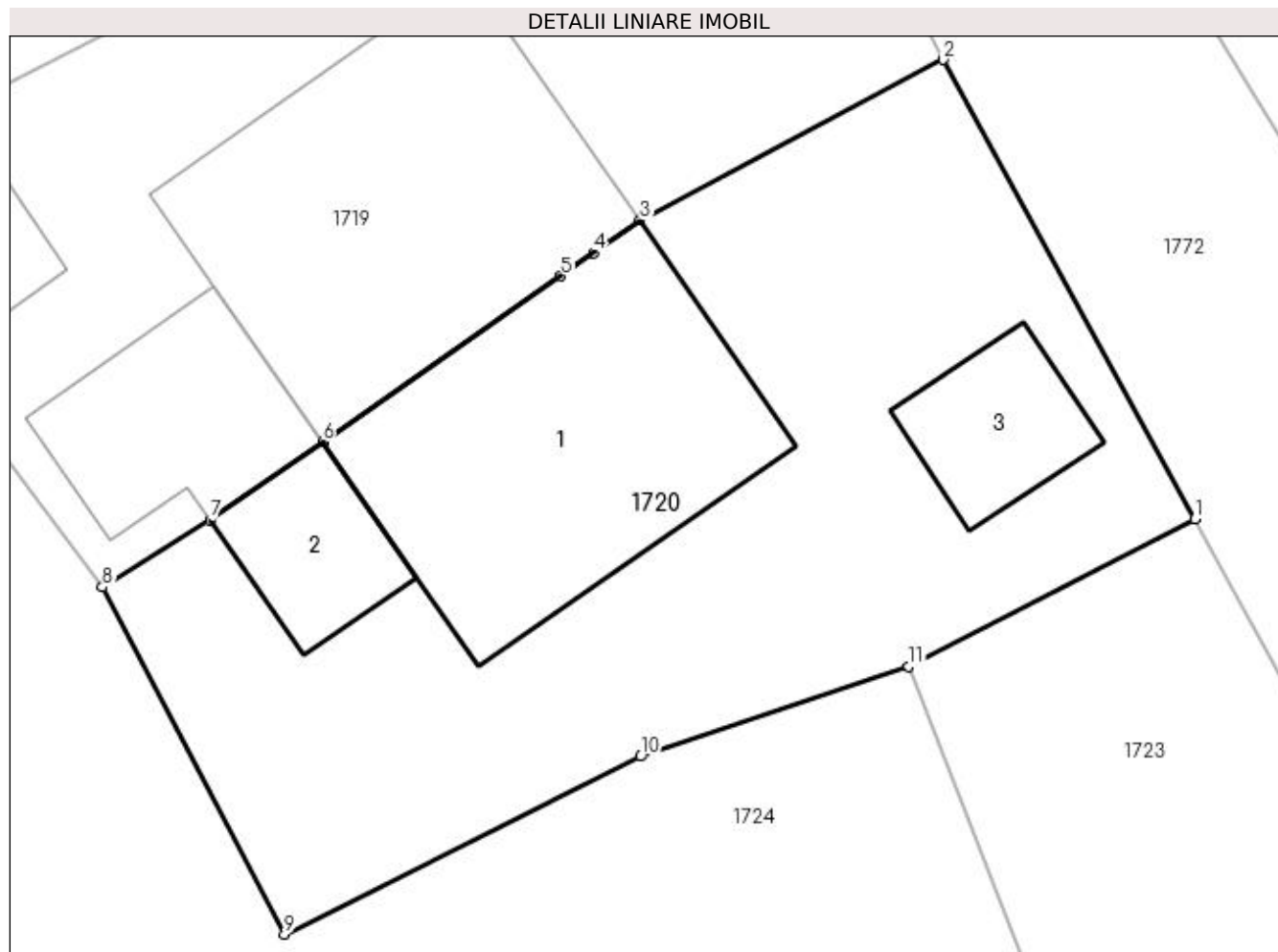
C. Partea III. SARCINI .

Inscrieri privind dezmembramintele dreptului de proprietate, drepturi reale de garanție și sarcini	Referințe
NU SUNT	

Anexa Nr. 1 La Partea I**Teren**

Nr cadastral	Suprafața (mp)*	Observații / Referințe
31126	Din acte: 300 Masurata: 287	Provenit din CF 31126, nr. top. 2310/101

* Suprafața este determinată în planul de proiecție Stereo 70.

**Date referitoare la teren**

Crt	Categorie folosință	Intra vilan	Suprafața (mp)	Tarla	Parcelă	Nr. topo	Observații / Referințe
1	curți constructii	DA	287	-	-	-	

Date referitoare la construcții

Crt	Număr	Destinație construcție	Supraf. (mp)	Situație juridică	Observații / Referințe
A1.1		construcții de locuințe	65	Cu acte	Nr. niveluri:3; S. construita la sol:65 mp; S. construita desfasurata:185 mp; Casă de locuit, P+E+M, casa de vacanta
A1.2		construcții anexa	14	Cu acte	Nr. niveluri:1; S. construita la sol:14 mp; S. construita desfasurata:14 mp; Anexă, P
A1.3		construcții anexa	14	Cu acte	Nr. niveluri:1; S. construita la sol:14 mp; S. construita desfasurata:14 mp; Anexă, P

Lungime Segmente

1) Valorile lungimilor segmentelor sunt obținute din proiecție în plan.

Punct început	X / Y	Punct sfârșit	X / Y	Lungime segment (** (m)
1	536.957,5 665.369,349	2	536.951,255 665.380,739	12.99

Punct început	X / Y	Punct sfârșit	X / Y	Lungime segment (** (m)
2	536.951,255 665.380,739	3	536.943,734 665.376,751	8.513
3	536.943,734 665.376,751	4	536.942,586 665.375,95	1.4
4	536.942,586 665.375,95	5	536.941,765 665.375,378	1.001
5	536.941,765 665.375,378	6	536.935,859 665.371,261	7.199
6	536.935,859 665.371,261	7	536.933,069 665.369,317	3.4
7	536.933,069 665.369,317	8	536.930,397 665.367,656	3.146
8	536.930,397 665.367,656	9	536.934,916 665.359,045	9.725
9	536.934,916 665.359,045	10	536.943,747 665.363,457	9.872
10	536.943,747 665.363,457	11	536.950,399 665.365,689	7.016
11	536.950,399 665.365,689	1	536.957,5 665.369,349	7.989

** Lungimile segmentelor sunt determinate în planul de proiecție Stereo 70 și sunt rotunjite la 1 milimetru.

*** Distanța dintre puncte este formată din segmente cumulate ce sunt mai mici decât valoarea 1 milimetru.

**DATE DESPRE IMOBILUL NR. 1721**

Oficiul de Cadastru și Publicitate Imobiliară SUCEAVA
Biroul de Cadastru și Publicitate Imobiliară Campulung Moldovenesc

A. Partea I. Descrierea imobilului

TEREN Intravilan

Adresa: Loc. Pojorâta, Jud. Suceava, Loc numit Izvorul Giumalau

Nr. Crt	Nr cadastral Nr. topografic	Suprafața* (mp)	Observații / Referințe
A1		158	Sector cadastral:74 Teren neimprejmit;

B. Partea II. Proprietari și acte

Inscrieri privitoare la dreptul de proprietate și alte drepturi reale		Referințe
1721 / 30/10/2022		
Act Normativ nr. Lege nr. 7, din 13/03/1996 emis de Parlamentul României;		
B1	Intabulare, drept de PROPRIETATE, dobândit prin Lege, cota actuala 1/1 1) NEIDENTIFICAT NEIDENTIFICAT	A1
Act Administrativ nr. Adeverință nr. 647, din 24/10/2022 emis de Primăria Comunei Pojorâta;		
B2	Se notează posesia faptică în favoarea lui 1) VRĂJITORIU MIHAI	A1

C. Partea III. SARCINI .

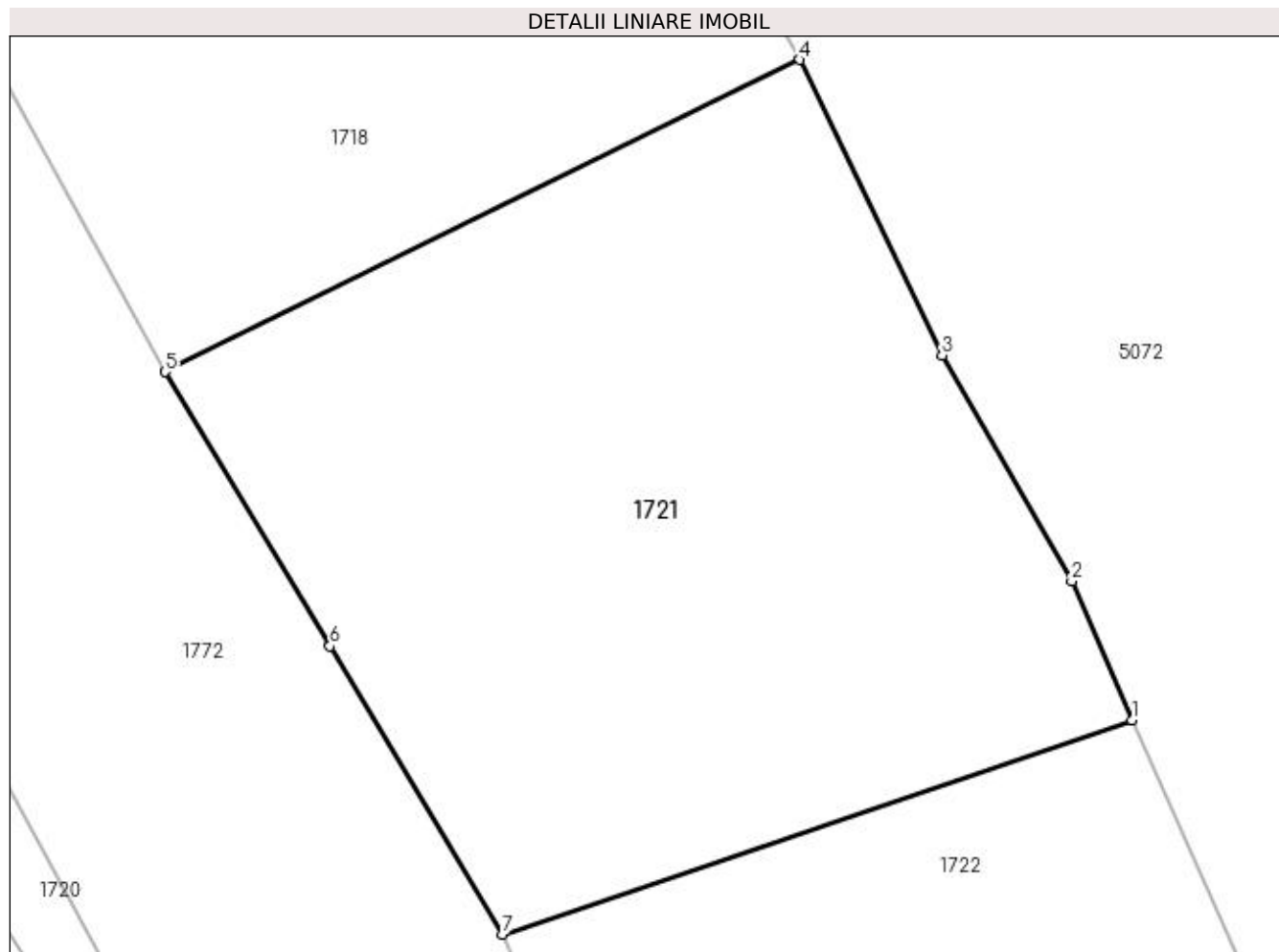
Inscrieri privind dezmembramintele dreptului de proprietate, drepturi reale de garanție și sarcini	Referințe
NU SUNT	

Anexa Nr. 1 La Partea I

Teren

Nr cadastral	Suprafața (mp)*	Observații / Referințe
	158	

* Suprafața este determinată în planul de proiecție Stereo 70.



Date referitoare la teren

Crt	Categorie folosință	Intravilan	Suprafața (mp)	Tarla	Parcelă	Nr. topo	Observații / Referințe
1	faneata	DA	158	-	-	-	

Lungime Segmente

1) Valorile lungimilor segmentelor sunt obținute din proiecție în plan.

Punct început	X / Y	Punct sfârșit	X / Y	Lungime segment (** (m)
1	536.974,451 665.377,095	2	536.973,349 665.379,638	2.772
2	536.973,349 665.379,638	3	536.970,979 665.383,764	4.758
3	536.970,979 665.383,764	4	536.968,384 665.389,159	5.987
4	536.968,384 665.389,159	5	536.956,791 665.383,459	12.919
5	536.956,791 665.383,459	6	536.959,802 665.378,452	5.843

Punct început	X / Y	Punct sfârșit	X / Y	Lungime segment (** (m)
6	536.959,802 665.378,452	7	536.962,945 665.373,188	6.131
7	536.962,945 665.373,188	1	536.974,451 665.377,095	12.151

** Lungimile segmentelor sunt determinate în planul de proiecție Stereo 70 și sunt rotunjite la 1 milimetru.

*** Distanța dintre puncte este formată din segmente cumulate ce sunt mai mici decât valoarea 1 milimetru.

**DATE DESPRE IMOBILUL NR. 1722**

Oficiul de Cadastru și Publicitate Imobiliară SUCEAVA
Biroul de Cadastru și Publicitate Imobiliară Campulung Moldovenesc

A. Partea I. Descrierea imobilului

TEREN Intravilan

Adresa: Loc. Pojorâta, Jud. Suceava, Loc numit Izvorul Giumalau

Nr. Crt	Nr cadastral Nr. topografic	Suprafața* (mp)	Observații / Referințe
A1		162	Sector cadastral:74 Teren neimprejmit;

B. Partea II. Proprietari și acte

Inscrieri privitoare la dreptul de proprietate și alte drepturi reale		Referințe
1722 / 30/10/2022		
Act Normativ nr. Lege nr. 7, din 13/03/1996 emis de Parlamentul României;		
B1	Intabulare, drept de PROPRIETATE, dobândit prin Lege, cota actuala 1/1 1) NEIDENTIFICAT NEIDENTIFICAT	A1
Act Administrativ nr. Adeverință nr. 648, din 24/10/2022 emis de Primăria Comunei Pojorâta;		
B2	Se notează posesia faptică în favoarea lui 1) ARCHIP IONEL	A1

C. Partea III. SARCINI .

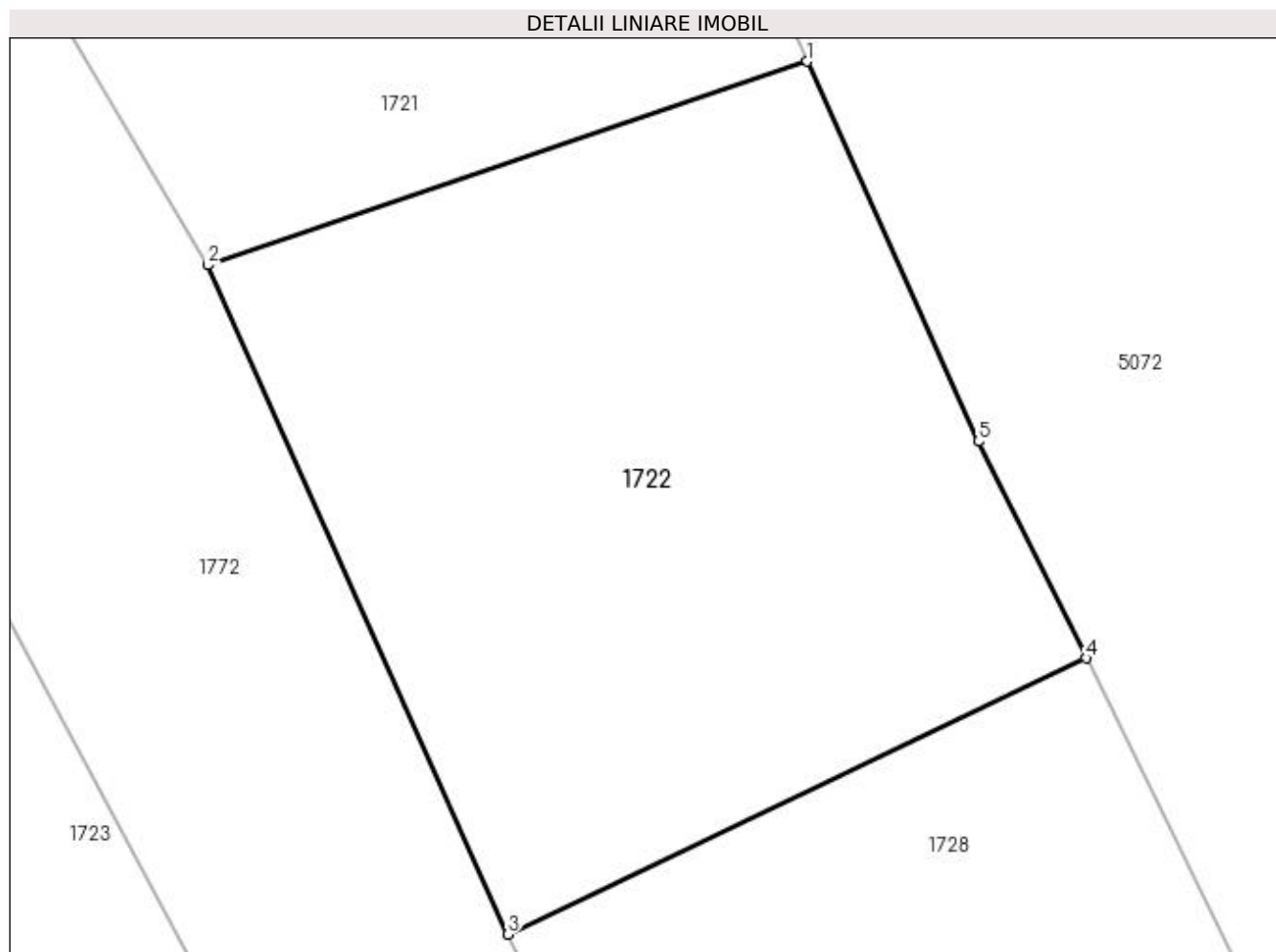
Inscrieri privind dezmembramintele dreptului de proprietate, drepturi reale de garanție și sarcini	Referințe
NU SUNT	

Anexa Nr. 1 La Partea I

Teren

Nr cadastral	Suprafața (mp)*	Observații / Referințe
	162	

* Suprafața este determinată în planul de proiecție Stereo 70.



Date referitoare la teren

Crt	Categorie folosință	Intravilan	Suprafața (mp)	Tarla	Parcelă	Nr. topo	Observații / Referințe
1	faneata	DA	162	-	-	-	

Lungime Segmente

1) Valorile lungimilor segmentelor sunt obținute din proiecție în plan.

Punct început	X / Y	Punct sfârșit	X / Y	Lungime segment (** (m)
1	536.974,451 665.377,095	2	536.962,945 665.373,188	12.151
2	536.962,945 665.373,188	3	536.968,7 665.360,342	14.076
3	536.968,7 665.360,342	4	536.979,805 665.365,641	12.304
4	536.979,805 665.365,641	5	536.977,739 665.369,802	4.646
5	536.977,739 665.369,802	1	536.974,451 665.377,095	8.0

**** Lungimile segmentelor sunt determinate în planul de proiecție Stereo 70 și sunt rotunjite la 1 milimetru.**

***** Distanța dintre puncte este formată din segmente cumulate ce sunt mai mici decât valoarea 1 milimetru.**

**DATE DESPRE IMOBILUL NR. 1723**

Oficiul de Cadastru și Publicitate Imobiliară SUCEAVA
Biroul de Cadastru și Publicitate Imobiliară Campulung Moldovenesc

A. Partea I. Descrierea imobilului

TEREN Intravilan

Adresa: Loc. Pojorâta, Jud. Suceava, Loc numit Izvorul Giumalau

Nr. Crt	Nr cadastral Nr. topografic	Suprafața* (mp)	Observații / Referințe
A1		110	Sector cadastral:74 Teren neimprejmuit;

B. Partea II. Proprietari și acte

Inscrieri privitoare la dreptul de proprietate și alte drepturi reale		Referințe
1723 / 30/10/2022		
Act Normativ nr. Lege nr. 7, din 13/03/1996 emis de Parlamentul României;		
B1	Intabulare, drept de PROPRIETATE, dobândit prin Lege, cota actuala 1/1 1) NEIDENTIFICAT NEIDENTIFICAT	A1
Act Administrativ nr. Adeverință nr. 649, din 24/10/2022 emis de Primăria Comunei Pojorâta;		
B2	Se notează posesia faptică în favoarea lui 1) ARCHIP IONEL	A1

C. Partea III. SARCINI .

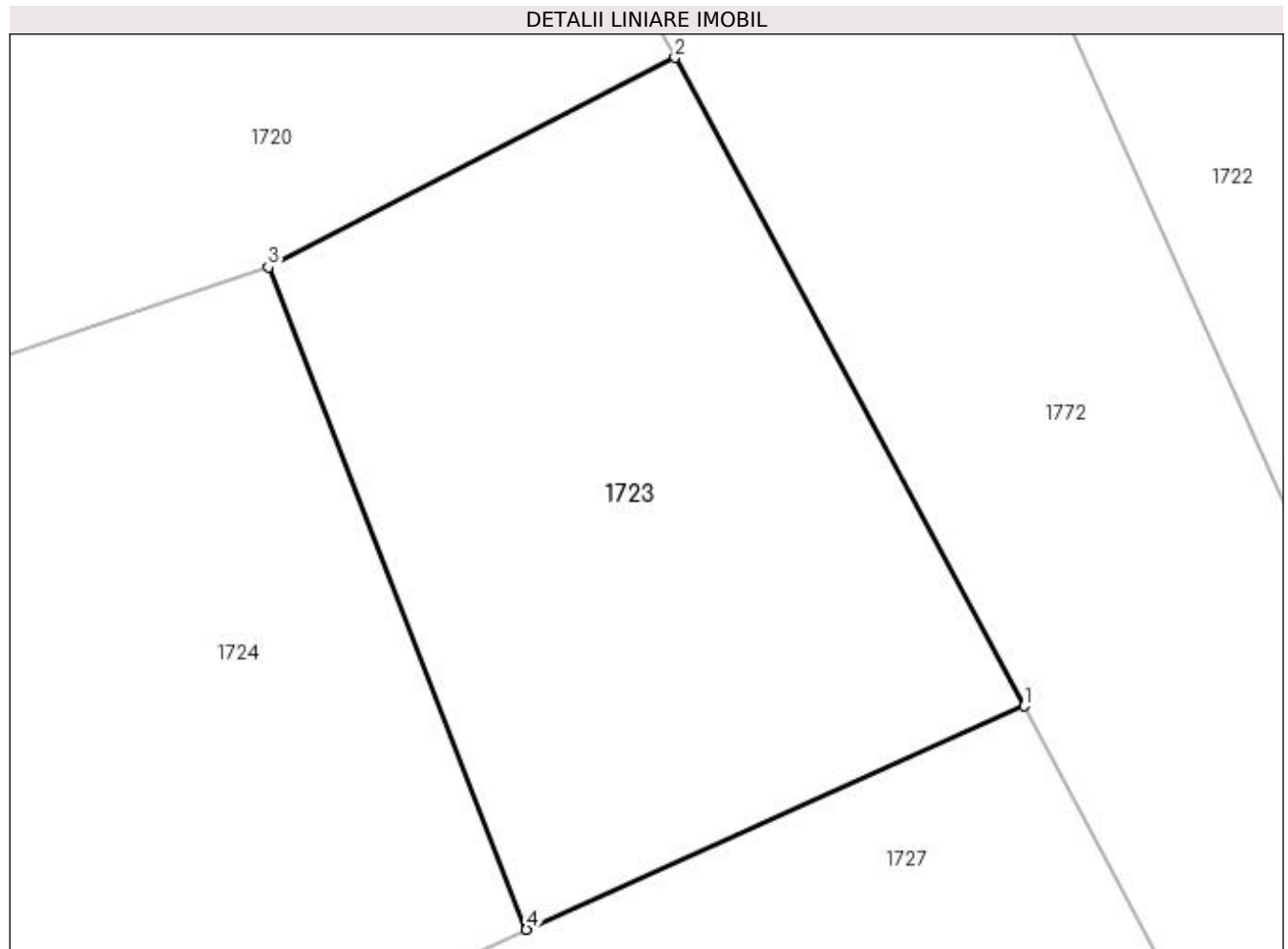
Inscrieri privind dezmembramintele dreptului de proprietate, drepturi reale de garanție și sarcini	Referințe
NU SUNT	

Anexa Nr. 1 La Partea I

Teren

Nr cadastral	Suprafața (mp)*	Observații / Referințe
	110	

* Suprafața este determinată în planul de proiecție Stereo 70.



Date referitoare la teren

Crt	Categorie folosință	Intra vilan	Suprafața (mp)	Tarla	Parcelă	Nr. topo	Observații / Referințe
1	faneata	DA	110	-	-	-	

Lungime Segmente

1) Valorile lungimilor segmentelor sunt obținute din proiecție în plan.

Punct început	X / Y	Punct sfârșit	X / Y	Lungime segment (** (m)
1	536.963,602 665.358,026	2	536.957,5 665.369,349	12.863
2	536.957,5 665.369,349	3	536.950,399 665.365,689	7.989
3	536.950,399 665.365,689	4	536.954,906 665.354,128	12.408
4	536.954,906 665.354,128	1	536.963,602 665.358,026	9.53

**** Lungimile segmentelor sunt determinate în planul de proiecție Stereo 70 și sunt rotunjite la 1 milimetru.**

***** Distanța dintre puncte este formată din segmente cumulate ce sunt mai mici decât valoarea 1 milimetru.**

**DATE DESPRE IMOBILUL NR. 1724**

Oficiul de Cadastru și Publicitate Imobiliară SUCEAVA
Biroul de Cadastru și Publicitate Imobiliară Campulung Moldovenesc

A. Partea I. Descrierea imobilului

TEREN Intravilan

Adresa: Loc. Pojorâta, Jud. Suceava, Loc numit Izvorul Giumalau

Nr. Crt	Nr cadastral Nr. topografic	Suprafața* (mp)	Observații / Referințe
A1	30163	988	Sector cadastral:74 Teren neimprejmuit; Provenit din CF 30163, nr. top. 2310/1

B. Partea II. Proprietari și acte

Inscrieri privitoare la dreptul de proprietate și alte drepturi reale		Referințe
17572 / 07/11/2018		
Act Notarial nr. 136, din 06/11/2018 emis de Rotaru Dorina;		
B1	Intabulare, drept de PROPRIETATE, dobandit prin Succesiune, cota actuala 741/988 1) GRIGOREAN GABRIELA	A1
17581 / 07/11/2018		
Act Notarial nr. 137, din 06/11/2018 emis de Rotaru Dorina;		
B2	Intabulare, drept de PROPRIETATE, dobandit prin Succesiune, cota actuala 247/988 1) GRIGOREAN GABRIELA	A1

C. Partea III. SARCINI .

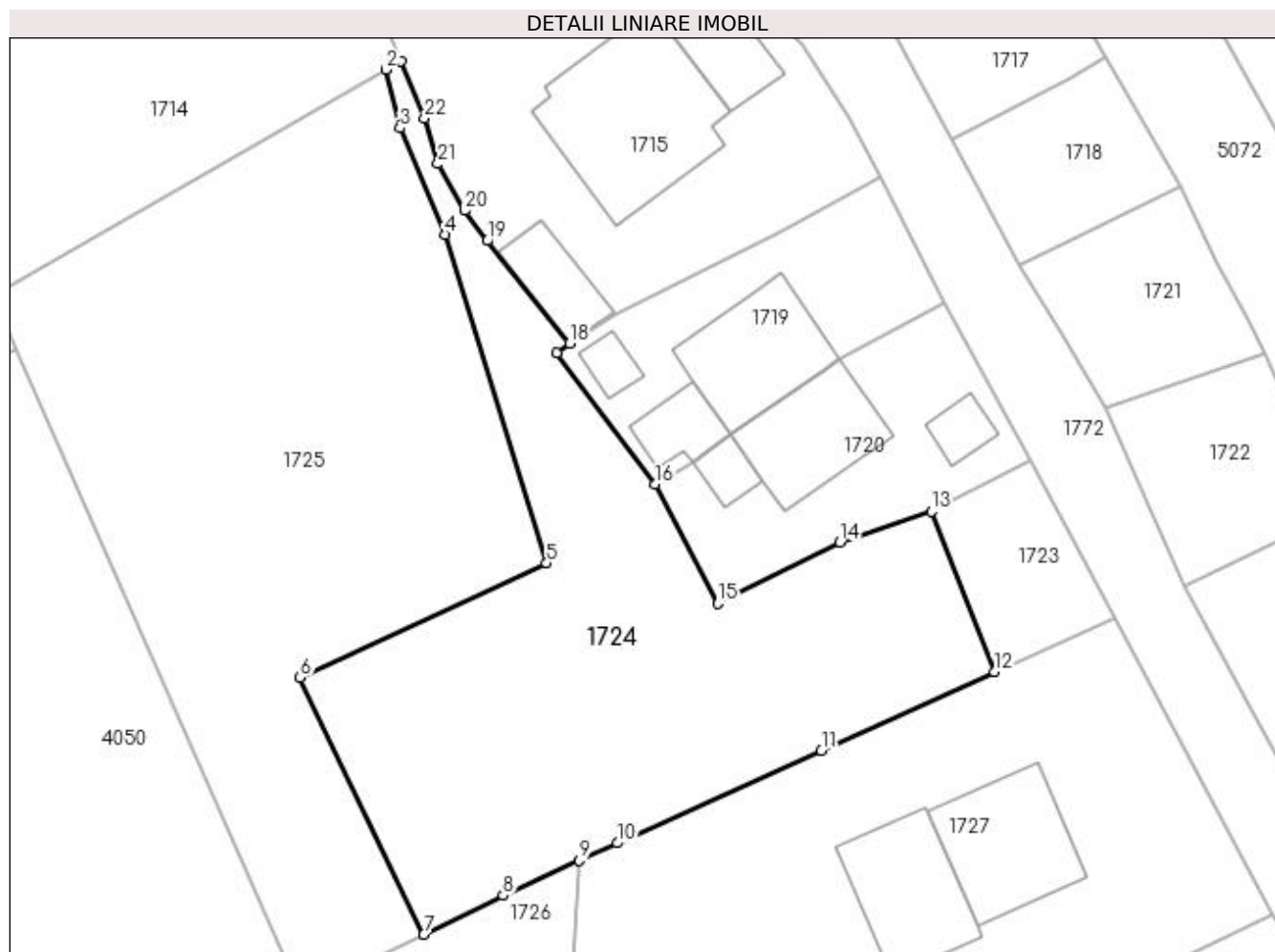
Inscrieri privind dezmembramintele dreptului de proprietate, drepturi reale de garanție și sarcini	Referințe
NU SUNT	

Anexa Nr. 1 La Partea I

Teren

Nr cadastral	Suprafața (mp)*	Observații / Referințe
30163	988	Provenit din CF 30163, nr. top. 2310/1

* Suprafața este determinată în planul de proiecție Stereo 70.



Date referitoare la teren

Crt	Categorie folosință	Intra vilan	Suprafața (mp)	Tarla	Parcelă	Nr. topo	Observații / Referințe
1	faneata	DA	988	-	-	-	

Lungime Segmente

1) Valorile lungimilor segmentelor sunt obținute din proiecție în plan.

Punct început	X / Y	Punct sfârșit	X / Y	Lungime segment (** (m)
1	536.911,964 665.398,244	2	536.910,927 665.397,649	1.196
3	536.911,916 665.393,417	4	536.915,159 665.385,728	8.345
5	536.922,536 665.361,968	6	536.904,701 665.353,688	19.663
7	536.913,652 665.335,122	8	536.919,373 665.337,942	6.378
9	536.924,874 665.340,464	10	536.927,641 665.341,732	3.044

Punct început	X / Y	Punct sfârșit	X / Y	Lungime segment (** (m)
2	536.910,927 665.397,649	3	536.911,916 665.393,417	4.346
4	536.915,159 665.385,728	5	536.922,536 665.361,968	24.879
6	536.904,701 665.353,688	7	536.913,652 665.335,122	20.611
8	536.919,373 665.337,942	9	536.924,874 665.340,464	6.052
10	536.927,641 665.341,732	11	536.942,414 665.348,412	16.213

Punct început	X / Y	Punct sfârșit	X / Y	Lungime segment (** (m)
11	536.942,414 665.348,412	12	536.954,906 665.354,128	13.738
13	536.950,399 665.365,689	14	536.943,747 665.363,457	7.016
15	536.934,916 665.359,045	16	536.930,397 665.367,656	9.725
17	536.923,267 665.377,158	18	536.924,18 665.377,868	1.157
19	536.918,254 665.385,275	20	536.916,62 665.387,467	2.734
21	536.914,657 665.390,841	22	536.913,696 665.394,117	3.414

Punct început	X / Y	Punct sfârșit	X / Y	Lungime segment (** (m)
12	536.954,906 665.354,128	13	536.950,399 665.365,689	12.408
14	536.943,747 665.363,457	15	536.934,916 665.359,045	9.872
16	536.930,397 665.367,656	17	536.923,267 665.377,158	11.88
18	536.924,18 665.377,868	19	536.918,254 665.385,275	9.486
20	536.916,62 665.387,467	21	536.914,657 665.390,841	3.903
22	536.913,696 665.394,117	1	536.911,964 665.398,244	4.476

** Lungimile segmentelor sunt determinate în planul de proiecție Stereo 70 și sunt rotunjite la 1 milimetru.

*** Distanța dintre puncte este formată din segmente cumulate ce sunt mai mici decât valoarea 1 milimetru.

**DATE DESPRE IMOBILUL NR. 1725**

Oficiul de Cadastru și Publicitate Imobiliară SUCEAVA
Biroul de Cadastru și Publicitate Imobiliară Campulung Moldovenesc

A. Partea I. Descrierea imobilului

TEREN Intravilan

Adresa: Loc. Pojorâta, Jud. Suceava, Loc numit Izvorul Giumalau

Nr. Crt	Nr cadastral Nr. topografic	Suprafața* (mp)	Observații / Referințe
A1	30785	1.299	Sector cadastral:74 Teren neimprejmuit; Provenit din CF 30785, nr. cad. 30785

B. Partea II. Proprietari și acte

Inscrieri privitoare la dreptul de proprietate și alte drepturi reale		Referințe
17571 / 07/11/2018		
Act Notarial nr. 136, din 06/11/2018 emis de Rotaru Dorina;		
B1	Intabulare, drept de PROPRIETATE, dobandit prin Succesiune, cota actuala 974/1299 1) GRIGOREAN GABRIELA	A1
17576 / 07/11/2018		
Act Notarial nr. 137, din 06/11/2018 emis de Rotaru Dorina;		
B2	Intabulare, drept de PROPRIETATE, dobandit prin Succesiune, cota actuala 325/1299 1) GRIGOREAN GABRIELA	A1

C. Partea III. SARCINI .

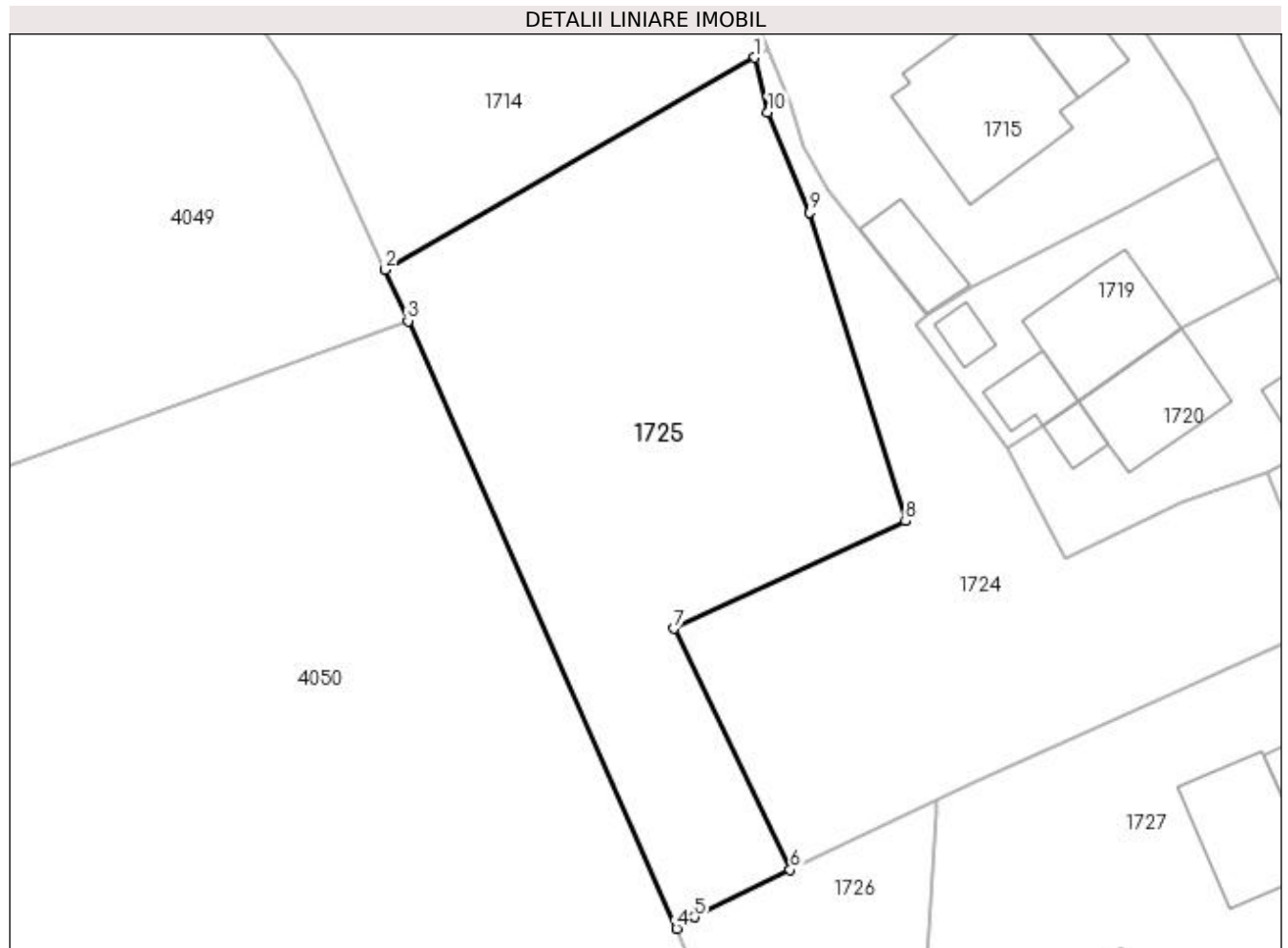
Inscrieri privind dezmembramintele dreptului de proprietate, drepturi reale de garanție și sarcini	Referințe
NU SUNT	

Anexa Nr. 1 La Partea I

Teren

Nr cadastral	Suprafața (mp)*	Observații / Referințe
30785	1.299	Provenit din CF 30785, nr. cad. 30785

* Suprafața este determinată în planul de proiecție Stereo 70.



Date referitoare la teren

Crt	Categorie folosință	Intra vilan	Suprafața (mp)	Tarla	Parcelă	Nr. topo	Observații / Referințe
1	pasune	DA	1.299	-	-	-	

Lungime Segmente

1) Valorile lungimilor segmentelor sunt obținute din proiecție în plan.

Punct început	X / Y	Punct sfârșit	X / Y	Lungime segment (** (m)
1	536.910,927 665.397,649	2	536.882,462 665.381,328	32.812
2	536.882,462 665.381,328	3	536.884,209 665.377,376	4.321
3	536.884,209 665.377,376	4	536.904,89 665.330,607	51.137
4	536.904,89 665.330,607	5	536.906,272 665.331,484	1.637
5	536.906,272 665.331,484	6	536.913,652 665.335,122	8.228

Punct început	X / Y	Punct sfârșit	X / Y	Lungime segment (** (m)
6	536.913,652 665.335,122	7	536.904,701 665.353,688	20.611
7	536.904,701 665.353,688	8	536.922,536 665.361,968	19.663
8	536.922,536 665.361,968	9	536.915,159 665.385,728	24.879
9	536.915,159 665.385,728	10	536.911,916 665.393,417	8.345
10	536.911,916 665.393,417	1	536.910,927 665.397,649	4.346

** Lungimile segmentelor sunt determinate în planul de proiecție Stereo 70 și sunt rotunjite la 1 milimetru.

*** Distanța dintre puncte este formată din segmente cumulate ce sunt mai mici decât valoarea 1 milimetru.

**DATE DESPRE IMOBILUL NR. 1726**

Oficiul de Cadastru și Publicitate Imobiliară SUCEAVA
Biroul de Cadastru și Publicitate Imobiliară Campulung Moldovenesc

A. Partea I. Descrierea imobilului

TEREN Intravilan

Adresa: Loc. Pojorâta, Jud. Suceava, Loc numit Izvorul Giumalau

Nr. Crt	Nr cadastral Nr. topografic	Suprafața* (mp)	Observații / Referințe
A1	30786	449	Sector cadastral:74 Teren neimprejmuit; Provenit din CF 30786, nr. cad. 30786

B. Partea II. Proprietari și acte

Inscrieri privitoare la dreptul de proprietate și alte drepturi reale		Referințe
9375 / 24/11/2010		
Act Notarial nr. 1413, din 22/11/2010 emis de BNP TARAN LILIANA;		
B1	Intabulare, drept de PROPRIETATE, dobandit prin Conventie, cota actuala 1/1 1) HILIȚANU VASILE 2) HILITANU VIORICA	A1

C. Partea III. SARCINI .

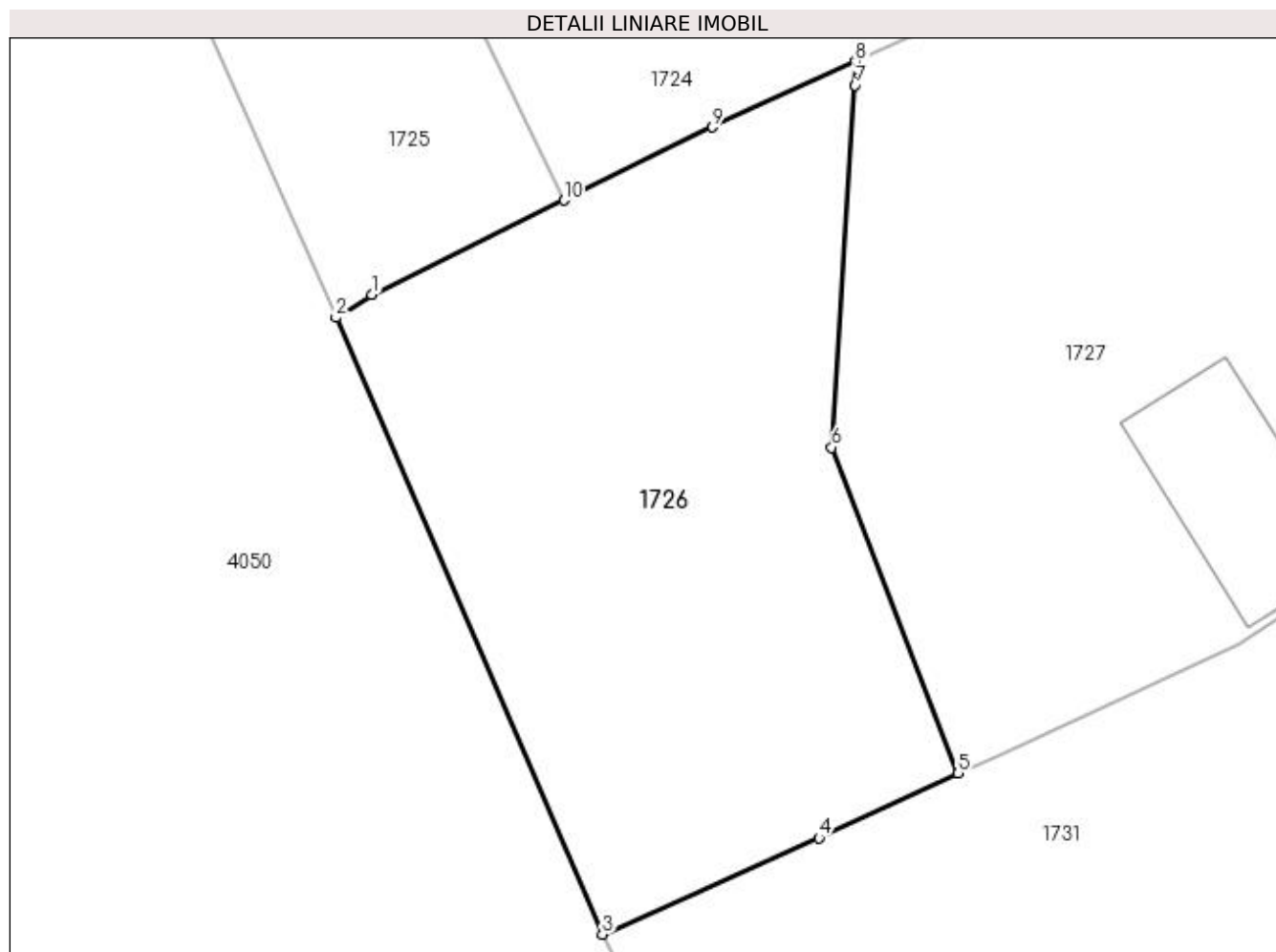
Inscrieri privind dezmembramintele dreptului de proprietate, drepturi reale de garanție și sarcini	Referințe
NU SUNT	

Anexa Nr. 1 La Partea I

Teren

Nr cadastral	Suprafața (mp)*	Observații / Referințe
30786	449	Provenit din CF 30786, nr. cad. 30786

* Suprafața este determinată în planul de proiecție Stereo 70.



Date referitoare la teren

Crt	Categorie folosință	Intravilan	Suprafața (mp)	Tarla	Parcelă	Nr. topo	Observații / Referințe
1	pasune	DA	449	-	-	-	

Lungime Segmente

1) Valorile lungimilor segmentelor sunt obținute din proiecție în plan.

Punct început	X / Y	Punct sfârșit	X / Y	Lungime segment (** (m)
1	536.906,272 665.331,484	2	536.904,89 665.330,607	1.637
2	536.904,89 665.330,607	3	536.915,132 665.306,888	25.836
3	536.915,132 665.306,888	4	536.923,473 665.310,597	9.128
4	536.923,473 665.310,597	5	536.928,825 665.313,079	5.9
5	536.928,825 665.313,079	6	536.923,959 665.325,617	13.449

Punct început	X / Y	Punct sfârșit	X / Y	Lungime segment (** (m)
6	536.923,959 665.325,617	7	536.924,867 665.339,553	13.966
7	536.924,867 665.339,553	8	536.924,874 665.340,464	0.911
8	536.924,874 665.340,464	9	536.919,373 665.337,942	6.052
9	536.919,373 665.337,942	10	536.913,652 665.335,122	6.378
10	536.913,652 665.335,122	1	536.906,272 665.331,484	8.228

** Lungimile segmentelor sunt determinate în planul de proiecție Stereo 70 și sunt rotunjite la 1 milimetru.

*** Distanța dintre puncte este formată din segmente cumulate ce sunt mai mici decât valoarea 1 milimetru.

**DATE DESPRE IMOBILUL NR. 1727**

Oficiul de Cadastru și Publicitate Imobiliară SUCEAVA
Biroul de Cadastru și Publicitate Imobiliară Campulung Moldovenesc

A. Partea I. Descrierea imobilului

TEREN Intravilan

Adresa: Loc. Pojorâta, Str Izvorul Giumalău, Nr. 214, Jud. Suceava

Nr. Crt	Nr cadastral Nr. topografic	Suprafața* (mp)	Observații / Referințe
A1	34626	1.232	Sector cadastral:74 Teren neimprijmit; Provenit din CF 34626, 35582, nr. top. 2310/162, nr. top. 2310/155 - Diferența de suprafață este la ID: 1728

Construcții

Crt	Nr cadastral Nr. topografic	Adresa	Observații / Referințe
A1.1		Loc. Pojorâta, Str Izvorul Giumalău, Nr. 214, Jud. Suceava	Nr. niveluri:2; S. construita la sol:78 mp; S. construita desfasurata:156 mp; Casă de locuit, P+E
A1.2		Loc. Pojorâta, Str Izvorul Giumalău, Nr. 214, Jud. Suceava	Nr. niveluri:1; S. construita la sol:72 mp; S. construita desfasurata:72 mp; Casă de locuit, P
A1.3		Loc. Pojorâta, Str Izvorul Giumalău, Nr. 214, Jud. Suceava	Nr. niveluri:1; S. construita la sol:44 mp; S. construita desfasurata:44 mp; Anexă, P

B. Partea II. Proprietari și acte

Inscrieri privitoare la dreptul de proprietate și alte drepturi reale		Referințe
3369 / 07/12/2006		
Act Notarial nr. CONTRACT_DE_VANZARE_CUMPARARE nr. 2062, din 30/10/2006 emis de BNP Scraba Horia Ilie;		
B1	Intabulare, drept de PROPRIETATE, ca bun comun, dobandit prin Conventie, cota actuala 606/1232 1) HILIȚANU VASILE 2) HILITANU VIORICA, LIPSĂ CNP	A1
153 / 06/02/2002		
Act Notarial nr. 31, din 20/09/1999 emis de -;		
B2	Intabulare, drept de PROPRIETATE bun comun in devalmasie, dobandit prin Conventie, cota actuala 626/1232 1) HILIȚANU VASILE 2) HILITANU VIORICA, Lipsa CNP	A1
1727 / 30/10/2022		
Act Administrativ nr. Adeverință nr. 1700, din 02/11/2022 emis de Primăria Comunei Pojorâta;		
B3	Intabulare, drept de PROPRIETATE, dobandit prin Lege, cota actuala 1/1 1) HILIȚANU VASILE 2) HILITANU VIORICA, LIPSĂ CNP	A1.1, A1.2, A1.3

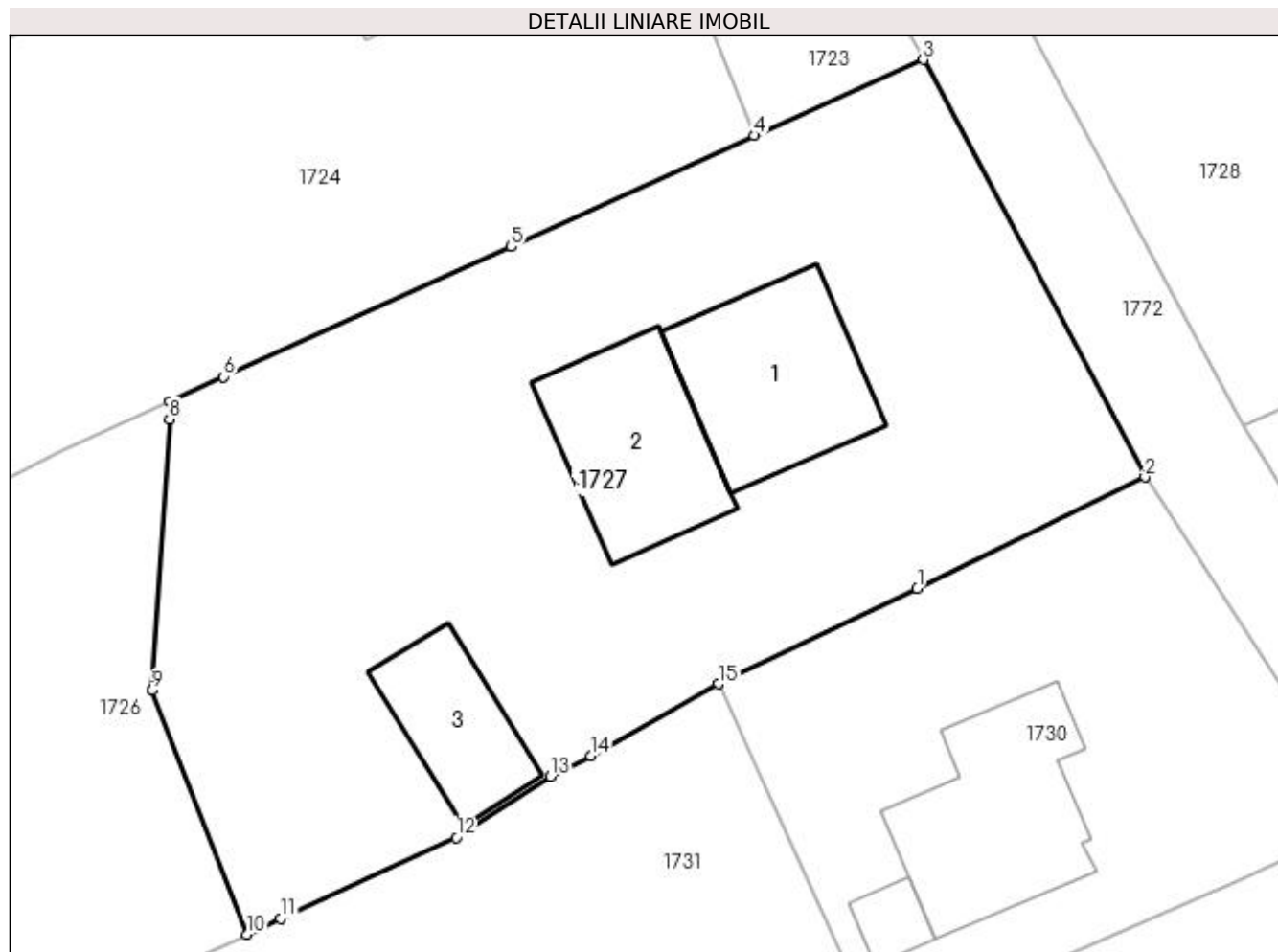
C. Partea III. SARCINI .

Inscrieri privind dezmembramintele dreptului de proprietate, drepturi reale de garanție și sarcini	Referințe
NU SUNT	

Anexa Nr. 1 La Partea I**Teren**

Nr cadastral	Suprafața (mp)*	Observații / Referințe
34626	1.232	Provenit din CF 34626, 35582, nr. top. 2310/162, nr. top. 2310/155 - Diferența de suprafață este la ID: 1728

* Suprafața este determinată în planul de proiecție Stereo 70.

**Date referitoare la teren**

Crt	Categorie folosință	Intra vilan	Suprafața (mp)	Tarla	Parcelă	Nr. topo	Observații / Referințe
1	curți construcții	DA	690	-	-	-	
2	faneata	DA	542	-	-	-	

Date referitoare la construcții

Crt	Număr	Destinație construcție	Supraf. (mp)	Situație juridică	Observații / Referințe
A1.1		construcții de locuințe	78	Cu acte	Nr. niveluri:2; S. construita la sol:78 mp; S. construita desfasurata:156 mp; Casă de locuit, P+E
A1.2		construcții de locuințe	72	Cu acte	Nr. niveluri:1; S. construita la sol:72 mp; S. construita desfasurata:72 mp; Casă de locuit, P
A1.3		construcții anexa	44	Cu acte	Nr. niveluri:1; S. construita la sol:44 mp; S. construita desfasurata:44 mp; Anexă, P

Lungime Segmente

1) Valorile lungimilor segmentelor sunt obținute din proiecție în plan.

Punct început	X / Y	Punct sfârșit	X / Y	Lungime segment (** (m)
---------------	-------	---------------	-------	-------------------------

Punct început	X / Y	Punct sfârșit	X / Y	Lungime segment (** (m)
1	536.963,288 665.330,854	2	536.975,001 665.336,574	13.035
2	536.975,001 665.336,574	3	536.963,602 665.358,026	24.292
3	536.963,602 665.358,026	4	536.954,906 665.354,128	9.53
4	536.954,906 665.354,128	5	536.942,414 665.348,412	13.738
5	536.942,414 665.348,412	6	536.927,641 665.341,732	16.213
6	536.927,641 665.341,732	7	536.924,874 665.340,464	3.044
7	536.924,874 665.340,464	8	536.924,867 665.339,553	0.911
8	536.924,867 665.339,553	9	536.923,959 665.325,617	13.966
9	536.923,959 665.325,617	10	536.928,825 665.313,079	13.449
10	536.928,825 665.313,079	11	536.930,572 665.313,889	1.926
11	536.930,572 665.313,889	12	536.939,593 665.318,043	9.931
12	536.939,593 665.318,043	13	536.944,425 665.321,201	5.772
13	536.944,425 665.321,201	14	536.946,516 665.322,243	2.336
14	536.946,516 665.322,243	15	536.953,066 665.325,952	7.527
15	536.953,066 665.325,952	1	536.963,288 665.330,854	11.337

** Lungimile segmentelor sunt determinate în planul de proiecție Stereo 70 și sunt rotunjite la 1 milimetru.

*** Distanța dintre puncte este formată din segmente cumulate ce sunt mai mici decât valoarea 1 milimetru.

**DATE DESPRE IMOBILUL NR. 1728**

Oficiul de Cadastru și Publicitate Imobiliară SUCEAVA
Biroul de Cadastru și Publicitate Imobiliară Campulung Moldovenesc

A. Partea I. Descrierea imobilului

TEREN Intravilan

Adresa: Loc. Pojorâta, Jud. Suceava, Loc numit Izvorul Giumalau

Nr. Crt	Nr cadastral Nr. topografic	Suprafața* (mp)	Observații / Referințe
A1	34626	280	Sector cadastral:74 Teren neimprejmit; Provenit din CF 34626, nr. top. 2310/159 - Diferența de suprafață este la ID: 1727

B. Partea II. Proprietari și acte

Inscrieri privitoare la dreptul de proprietate și alte drepturi reale		Referințe
3369 / 07/12/2006		
Act Notarial nr. CONTRACT_DE_VANZARE_CUMPARARE nr. 2062, din 30/10/2006 emis de BNP Scraba Horia Ilie;		
B1	Intabulare, drept de PROPRIETATE, ca bun comun, dobandit prin Conventie, cota actuala 1/1 1) HILIȚANU VASILE 2) HILITANU VIORICA, LIPSĂ CNP	A1

C. Partea III. SARCINI .

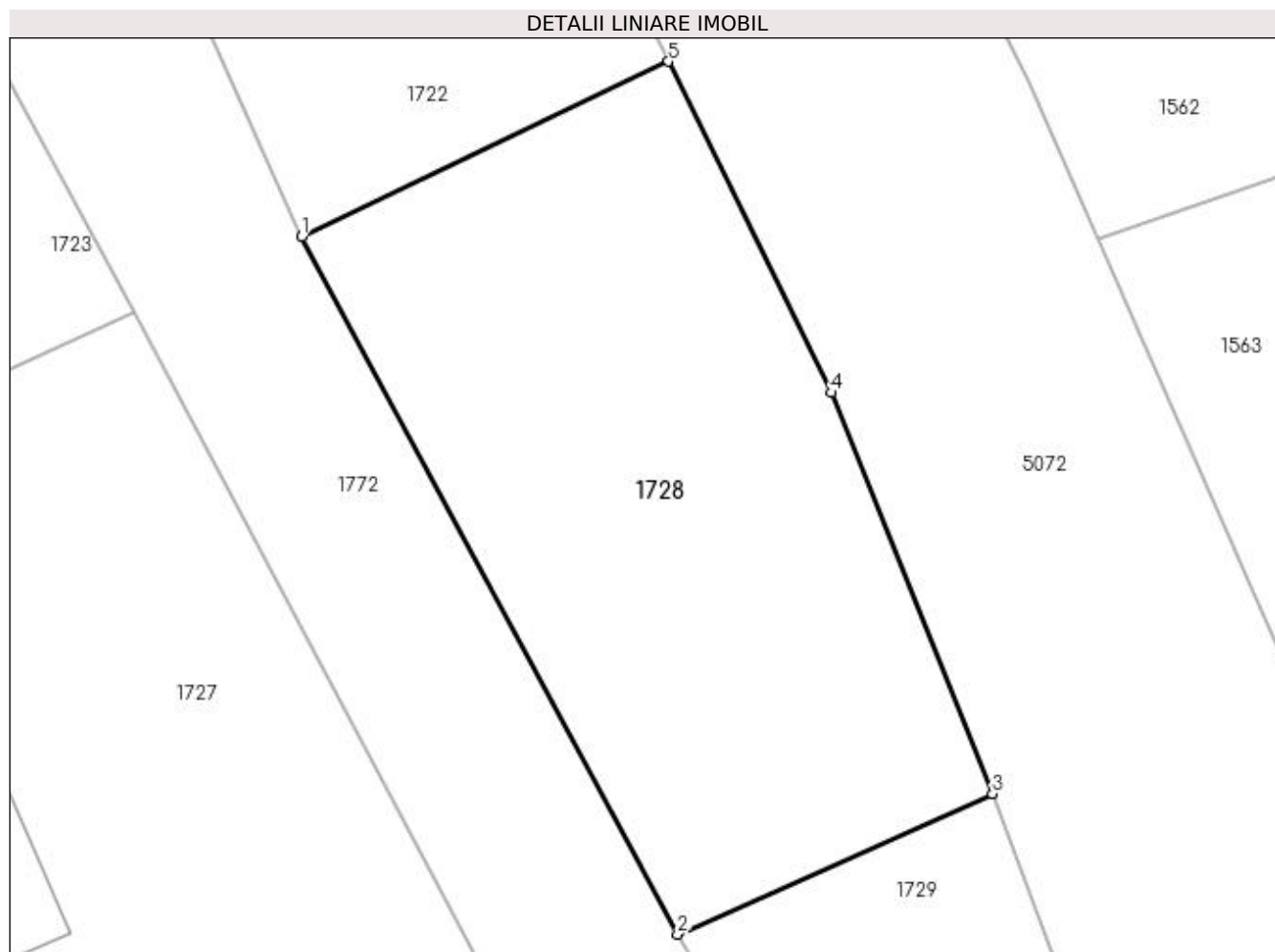
Inscrieri privind dezmembramintele dreptului de proprietate, drepturi reale de garanție și sarcini	Referințe
NU SUNT	

Anexa Nr. 1 La Partea I

Teren

Nr cadastral	Suprafața (mp)*	Observații / Referințe
34626	280	Provenit din CF 34626, nr. top. 2310/159 - Diferența de suprafață este la ID: 1727

* Suprafața este determinată în planul de proiecție Stereo 70.



Date referitoare la teren

Crt	Categorie folosință	Intravilan	Suprafața (mp)	Tarla	Parcelă	Nr. topo	Observații / Referințe
1	faneata	DA	280	-	-	-	

Lungime Segmente

1) Valorile lungimilor segmentelor sunt obținute din proiecție în plan.

Punct început	X / Y	Punct sfârșit	X / Y	Lungime segment (** (m)
1	536.968,7 665.360,342	2	536.980,081 665.339,214	23.998
2	536.980,081 665.339,214	3	536.989,62 665.343,473	10.447
3	536.989,62 665.343,473	4	536.984,751 665.355,617	13.084
4	536.984,751 665.355,617	5	536.979,805 665.365,641	11.178
5	536.979,805 665.365,641	1	536.968,7 665.360,342	12.304

**** Lungimile segmentelor sunt determinate în planul de proiecție Stereo 70 și sunt rotunjite la 1 milimetru.**

***** Distanța dintre puncte este formată din segmente cumulate ce sunt mai mici decât valoarea 1 milimetru.**

**DATE DESPRE IMOBILUL NR. 1729**

Oficiul de Cadastru și Publicitate Imobiliară SUCEAVA
Biroul de Cadastru și Publicitate Imobiliară Campulung Moldovenesc

A. Partea I. Descrierea imobilului

TEREN Intravilan

Adresa: Loc. Pojorâta, Jud. Suceava, Loc numit Izvorul Giumalau

Nr. Crt	Nr cadastral Nr. topografic	Suprafața* (mp)	Observații / Referințe
A1	35487	151	Sector cadastral:74 Teren imprejmuit; Provenit din CF 35487, nr. top. 2310/156

B. Partea II. Proprietari și acte

Inscrieri privitoare la dreptul de proprietate și alte drepturi reale		Referințe
563 / 10/04/2002		
Act Notarial nr. CVC nr. 3761, din 22/10/2001 emis de BNP Scraba Horia Ilie;		
B1	Intabulare, drept de PROPRIETATE, dobandit prin Conventie, cota actuala 1/1 1) VIJIAN PETRUȚA -NELA 2) VIJIAN ALEXANDRU, LIPSĂ CNP	A1

C. Partea III. SARCINI .

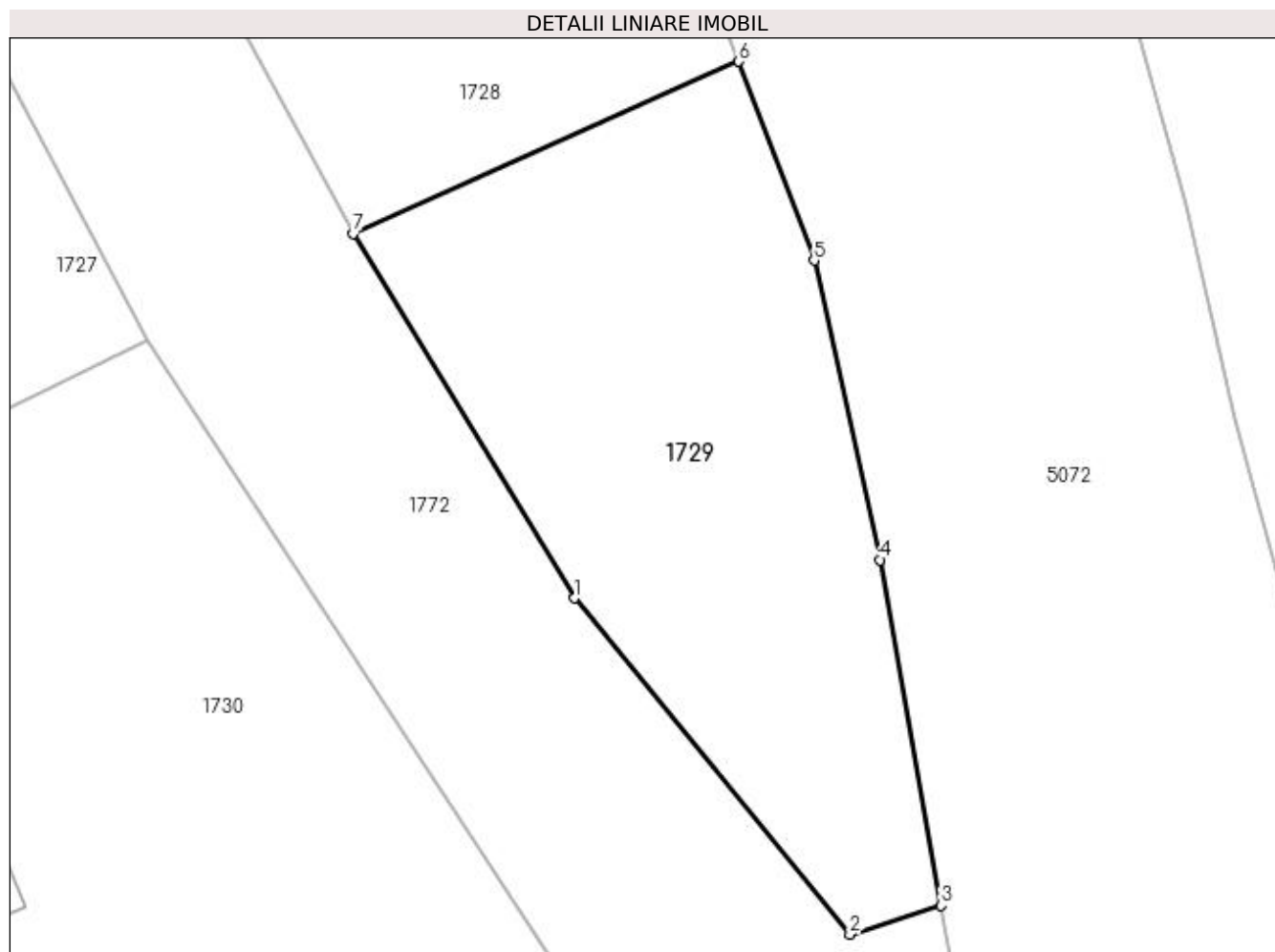
Inscrieri privind dezmembramintele dreptului de proprietate, drepturi reale de garanție și sarcini	Referințe
NU SUNT	

Anexa Nr. 1 La Partea I

Teren

Nr cadastral	Suprafața (mp)*	Observații / Referințe
35487	151	Provenit din CF 35487, nr. top. 2310/156

* Suprafața este determinată în planul de proiecție Stereo 70.



Date referitoare la teren

Crt	Categorie folosință	Intra vilan	Suprafața (mp)	Tarla	Parcelă	Nr. topo	Observații / Referințe
1	faneata	DA	151	-	-	-	

Lungime Segmente

1) Valorile lungimilor segmentelor sunt obținute din proiecție în plan.

Punct început	X / Y	Punct sfârșit	X / Y	Lungime segment (** (m)
1	536.985,552 665.330,206	2	536.992,368 665.321,892	10.751
2	536.992,368 665.321,892	3	536.994,619 665.322,606	2.362
3	536.994,619 665.322,606	4	536.993,117 665.331,15	8.675
4	536.993,117 665.331,15	5	536.991,483 665.338,553	7.581
5	536.991,483 665.338,553	6	536.989,62 665.343,473	5.261

Punct început	X / Y	Punct sfârșit	X / Y	Lungime segment (** (m)
6	536.989,62 665.343,473	7	536.980,081 665.339,214	10.447
7	536.980,081 665.339,214	1	536.985,552 665.330,206	10.539

** Lungimile segmentelor sunt determinate în planul de proiecție Stereo 70 și sunt rotunjite la 1 milimetru.

*** Distanța dintre puncte este formată din segmente cumulate ce sunt mai mici decât valoarea 1 milimetru.

**DATE DESPRE IMOBILUL NR. 1730**

Oficiul de Cadastru și Publicitate Imobiliară SUCEAVA
Biroul de Cadastru și Publicitate Imobiliară Campulung Moldovenesc

A. Partea I. Descrierea imobilului

TEREN Intravilan

Adresa: Loc. Pojorâta, Str Izvorul Giumalău, Nr. 216, Jud. Suceava

Nr. Crt	Nr cadastral Nr. topografic	Suprafața* (mp)	Observații / Referințe
A1	35420	530	Sector cadastral:74 Teren imprejmuit; Provenit din CF 35420, nr. cad. 3697

Construcții

Crt	Nr cadastral Nr. topografic	Adresa	Observații / Referințe
A1.1		Loc. Pojorâta, Str Izvorul Giumalău, Nr. 216, Jud. Suceava	Nr. niveluri:2; S. construita la sol:85 mp; S. construita desfasurata:149 mp; Casă de locuit, P+M

B. Partea II. Proprietari și acte

Inscrieri privitoare la dreptul de proprietate și alte drepturi reale		Referințe
563 / 10/04/2002		
Act Notarial nr. CVC nr. 3761, din 22/10/2001 emis de NP H I Scraba;		
B1	Intabulare, drept de PROPRIETATE bun comun in devalmasie, dobandit prin Conventie, cota actuala 1/1 1) VIJIAN PETRUȚA -NELA 2) VIJIAN ALEXANDRU, LIPSĂ CNP	A1
3131 / 08/05/2008		
Act Administrativ nr. AUTORIZATIE nr. 8, din 24/04/2003 emis de - (proces-verbal receptie nr 1780 din 14.04.2008, emis de -);		
B2	Intabulare, drept de PROPRIETATE bun comun in devalmasie, dobandit prin Construire, cota actuala 1/1 1) VIJIAN PETRUȚA -NELA 2) VIJIAN ALEXANDRU, LIPSĂ CNP	A1.1
3968 / 09/06/2008		
Act Notarial nr. Contract De Ipoteca nr. 1317, din 06/06/2008 emis de NP Macovei R.T;		
B4	INTERDICTIE INSTRAINARE ,GREVARE ,INCHIRIERE, DEZMEMBRARE	A1, A1.1

C. Partea III. SARCINI

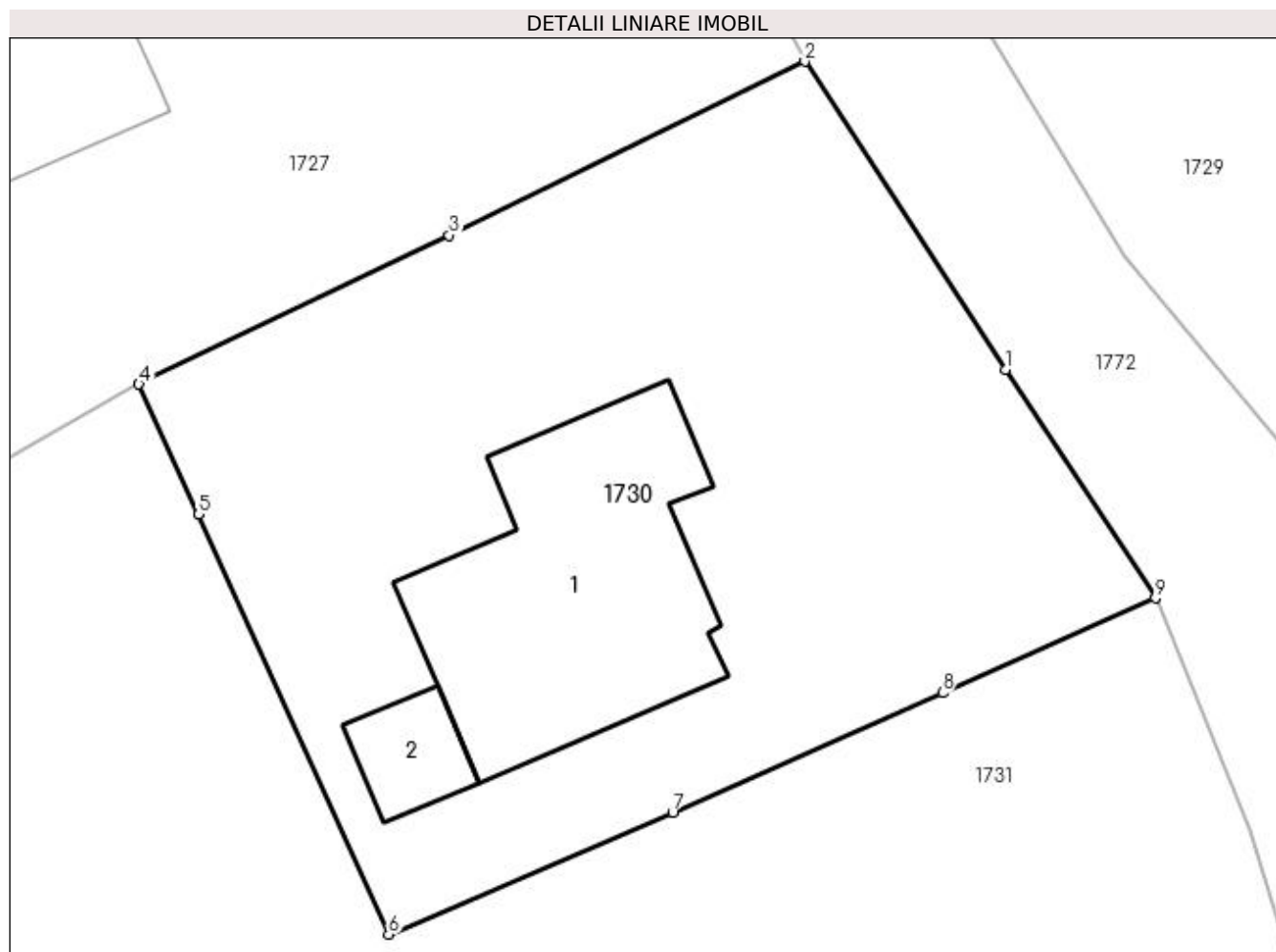
Inscrieri privind dezmembramintele dreptului de proprietate, drepturi reale de garanție și sarcini		Referințe
3968 / 09/06/2008		
Act Notarial nr. CONTRACT_DE_IPOTECA nr. 1317, din 06/06/2008 emis de NP Macovei R.T;		
C1	Intabulare, drept de IPOTECA, Valoare:60000 CHFsi celelalte obligatii de plata aferente creditului, dobandit prin Conventie, cota actuala 1/1 1) SC BANCPOST SA, CIF:999999999999	A1, A1.1

Anexa Nr. 1 La Partea I

Teren

Nr cadastral	Suprafața (mp)*	Observații / Referințe
35420	530	Provenit din CF 35420, nr. cad. 3697

* Suprafața este determinată în planul de proiecție Stereo 70.



Date referitoare la teren

Crt	Categorie folosință	Intra vilan	Suprafața (mp)	Tarla	Parcelă	Nr. topo	Observații / Referințe
1	curți constructii	DA	530	-	-	-	

Date referitoare la construcții

Crt	Număr	Destinație construcție	Supraf. (mp)	Situație juridică	Observații / Referințe
A1.1		construcții de locuințe	85	Cu acte	Nr. niveluri:2; S. construita la sol:85 mp; S. construita desfasurata:149 mp; Casă de locuit, P+M
A1.2		construcții anexa	12	Fara acte	Nr. niveluri:1; S. construita la sol:12 mp; S. construita desfasurata:12 mp; Anexă, P

Lungime Segmente

1) Valorile lungimilor segmentelor sunt obținute din proiecție în plan.

Punct început	X / Y	Punct sfârșit	X / Y	Lungime segment (** (m)
1	536.981,617 665.326,438	2	536.975,001 665.336,574	12.104
2	536.975,001 665.336,574	3	536.963,288 665.330,854	13.035

Punct început	X / Y	Punct sfârșit	X / Y	Lungime segment (** (m)
3	536.963,288 665.330,854	4	536.953,066 665.325,952	11.337
4	536.953,066 665.325,952	5	536.955,025 665.321,669	4.71
5	536.955,025 665.321,669	6	536.961,287 665.307,839	15.182
6	536.961,287 665.307,839	7	536.970,638 665.311,845	10.173
7	536.970,638 665.311,845	8	536.979,532 665.315,792	9.73
8	536.979,532 665.315,792	9	536.986,542 665.318,908	7.671
9	536.986,542 665.318,908	1	536.981,617 665.326,438	8.998

** Lungimile segmentelor sunt determinate în planul de proiecție Stereo 70 și sunt rotunjite la 1 milimetru.

*** Distanța dintre puncte este formată din segmente cumulate ce sunt mai mici decât valoarea 1 milimetru.

**DATE DESPRE IMOBILUL NR. 1731**

Oficiul de Cadastru și Publicitate Imobiliară SUCEAVA
 Biroul de Cadastru și Publicitate Imobiliară Câmpulung Moldovenesc

A. Partea I. Descrierea imobilului

TEREN Intravilan

Adresa: Loc. Pojorâta, Jud. Suceava, Loc numit Izvorul Giumalau

Nr. Crt	Nr cadastral Nr. topografic	Suprafața* (mp)	Observații / Referințe
A1	30145	4.031	Sector cadastral:74 Teren neimprejmuit; Provenit din CF 30145, nr. cad. 30145

B. Partea II. Proprietari și acte

Inscrieri privitoare la dreptul de proprietate și alte drepturi reale		Referințe
817 / 11/02/2009		
Hotarare Judecatoreasca nr. Sentință Civilă nr. 1693, din 04/11/2008 emis de Judecătoria Câmpulung Moldovenesc;		
B1	Intabulare, drept de PROPRIETATE, dobandit prin Hotarare Judecatoreasca, cota actuala 2992/4031 1) COSTAN LUCIAN -DRAGOȘ 2) TUDOSE GEORGETA -ANCA	A1
1731 / 30/10/2022		
Act Normativ nr. Lege nr. 7, din 13/03/1996 emis de Parlamentul României;		
B2	Intabulare, drept de PROPRIETATE, dobandit prin Lege, cota actuala 1039/4031 1) NEIDENTIFICAT NEIDENTIFICAT	A1
Act Administrativ nr. Adeverință nr. 650, din 24/10/2022 emis de Primăria Comunei Pojorâta;		
B3	Se notează posesia faptică în favoarea lui 1) COSTAN LUCIAN -DRAGOȘ 2) TUDOSE GEORGETA -ANCA	A1

C. Partea III. SARCINI .

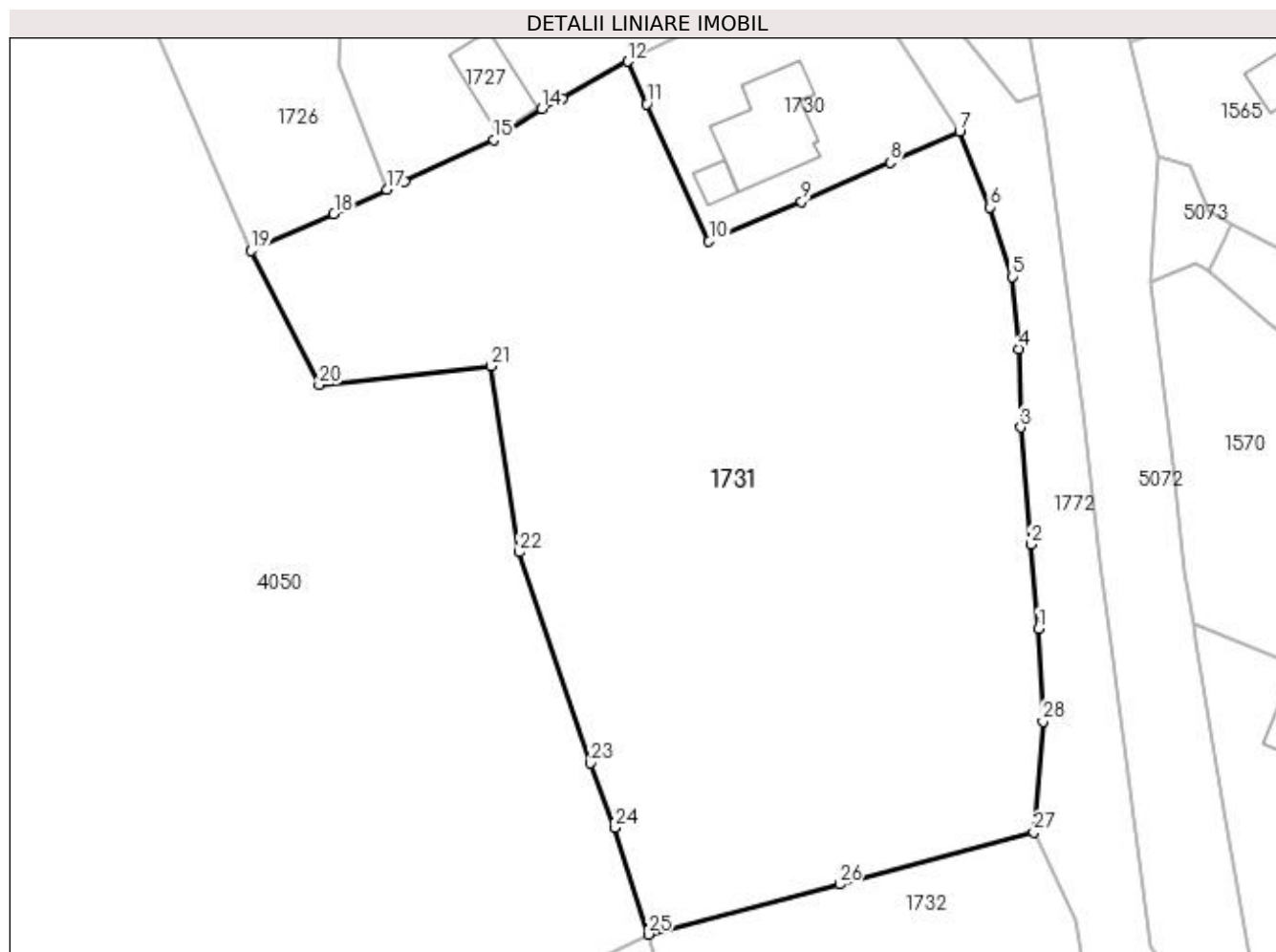
Inscrieri privind dezmembramintele dreptului de proprietate, drepturi reale de garanție și sarcini	Referințe
NU SUNT	

Anexa Nr. 1 La Partea I

Teren

Nr cadastral	Suprafața (mp)*	Observații / Referințe
30145	4.031	Provenit din CF 30145, nr. cad. 30145

* Suprafața este determinată în planul de proiecție Stereo 70.



Date referitoare la teren

Crt	Categorie folosință	Intra vilan	Suprafața (mp)	Tarla	Parcelă	Nr. topo	Observații / Referințe
1	faneata	DA	4.031	-	-	-	

Lungime Segmente

1) Valorile lungimilor segmentelor sunt obținute din proiecție în plan.

Punct început	X / Y	Punct sfârșit	X / Y	Lungime segment (** (m)
1	536.994,518 665.268,803	2	536.993,731 665.277,311	8.544
3	536.992,706 665.289,09	4	536.992,482 665.296,971	7.884
5	536.991,836 665.304,259	6	536.989,63 665.311,277	7.357
7	536.986,542 665.318,908	8	536.979,532 665.315,792	7.671
9	536.970,638 665.311,845	10	536.961,287 665.307,839	10.173

Punct început	X / Y	Punct sfârșit	X / Y	Lungime segment (** (m)
2	536.993,731 665.277,311	3	536.992,706 665.289,09	11.824
4	536.992,482 665.296,971	5	536.991,836 665.304,259	7.317
6	536.989,63 665.311,277	7	536.986,542 665.318,908	8.232
8	536.979,532 665.315,792	9	536.970,638 665.311,845	9.73
10	536.961,287 665.307,839	11	536.955,025 665.321,669	15.182

Punct început	X / Y	Punct sfârșit	X / Y	Lungime segment (** (m)
11	536.955,025 665.321,669	12	536.953,066 665.325,952	4.71
13	536.946,516 665.322,243	14	536.944,425 665.321,201	2.336
15	536.939,593 665.318,043	16	536.930,572 665.313,889	9.931
17	536.928,825 665.313,079	18	536.923,473 665.310,597	5.9
19	536.915,132 665.306,888	20	536.922,004 665.293,367	15.167
21	536.939,314 665.295,278	22	536.942,153 665.276,508	18.983
23	536.949,356 665.255,265	24	536.951,79 665.248,75	6.955
25	536.955,145 665.238,007	26	536.974,445 665.243,035	19.944
27	536.994,042 665.248,275	28	536.994,967 665.259,463	11.226

Punct început	X / Y	Punct sfârșit	X / Y	Lungime segment (** (m)
12	536.953,066 665.325,952	13	536.946,516 665.322,243	7.527
14	536.944,425 665.321,201	15	536.939,593 665.318,043	5.772
16	536.930,572 665.313,889	17	536.928,825 665.313,079	1.926
18	536.923,473 665.310,597	19	536.915,132 665.306,888	9.128
20	536.922,004 665.293,367	21	536.939,314 665.295,278	17.415
22	536.942,153 665.276,508	23	536.949,356 665.255,265	22.431
24	536.951,79 665.248,75	25	536.955,145 665.238,007	11.255
26	536.974,445 665.243,035	27	536.994,042 665.248,275	20.285
28	536.994,967 665.259,463	1	536.994,518 665.268,803	9.351

** Lungimile segmentelor sunt determinate în planul de proiecție Stereo 70 și sunt rotunjite la 1 milimetru.

*** Distanța dintre puncte este formată din segmente cumulate ce sunt mai mici decât valoarea 1 milimetru.

**DATE DESPRE IMOBILUL NR. 1732**

Oficiul de Cadastru și Publicitate Imobiliară SUCEAVA
Biroul de Cadastru și Publicitate Imobiliară Campulung Moldovenesc

A. Partea I. Descrierea imobilului

TEREN Intravilan

Adresa: Loc. Pojorâta, Str Izvorul Giumalău, Nr. 218, Jud. Suceava

Nr. Crt	Nr cadastral Nr. topografic	Suprafața* (mp)	Observații / Referințe
A1	30002	2.478	Sector cadastral:74 Teren neimprejmuț; Provenit din CF 30002, nr. cad. 3753

Construcții

Crt	Nr cadastral Nr. topografic	Adresa	Observații / Referințe
A1.1		Loc. Pojorâta, Str Izvorul Giumalău, Nr. 218, Jud. Suceava	Nr. niveluri:2; S. construita la sol:197 mp; S. construita desfasurata:394 mp; Casă de locuit, D+P

B. Partea II. Proprietari și acte

Inscrieri privitoare la dreptul de proprietate și alte drepturi reale		Referințe
8598 / 20/05/2022		
Act Notarial nr. contract de vanzare 1893, din 19/05/2022 emis de BIN Lostun Ion;		
B1	Intabulare, drept de PROPRIETATE bun comun in devalmasie, dobandit prin Conventie, cota actuala 1301/2478 1) COSTIN ELENA 2) COSTIN VASILE	A1
1732 / 30/10/2022		
Act Normativ nr. Lege nr. 7, din 13/03/1996 emis de Parlamentul României;		
B2	Intabulare, drept de PROPRIETATE, dobandit prin Lege, cota actuala 1177/2478 1) NEIDENTIFICAT NEIDENTIFICAT	A1
Act Administrativ nr. Adeverință nr. 651, din 24/10/2022 emis de Primăria Comunei Pojorâta;		
B3	Se notează posesia faptică în favoarea lui 1) COSTIN ELENA 2) COSTIN VASILE	A1
8598 / 20/05/2022		
Act Notarial nr. contract de vanzare 1893, din 19/05/2022 emis de BIN Lostun Ion;		
B4	Intabulare, drept de PROPRIETATE bun comun in devalmasie, dobandit prin Conventie, cota actuala 1/1 1) COSTIN ELENA 2) COSTIN VASILE	A1.1

C. Partea III. SARCINI .

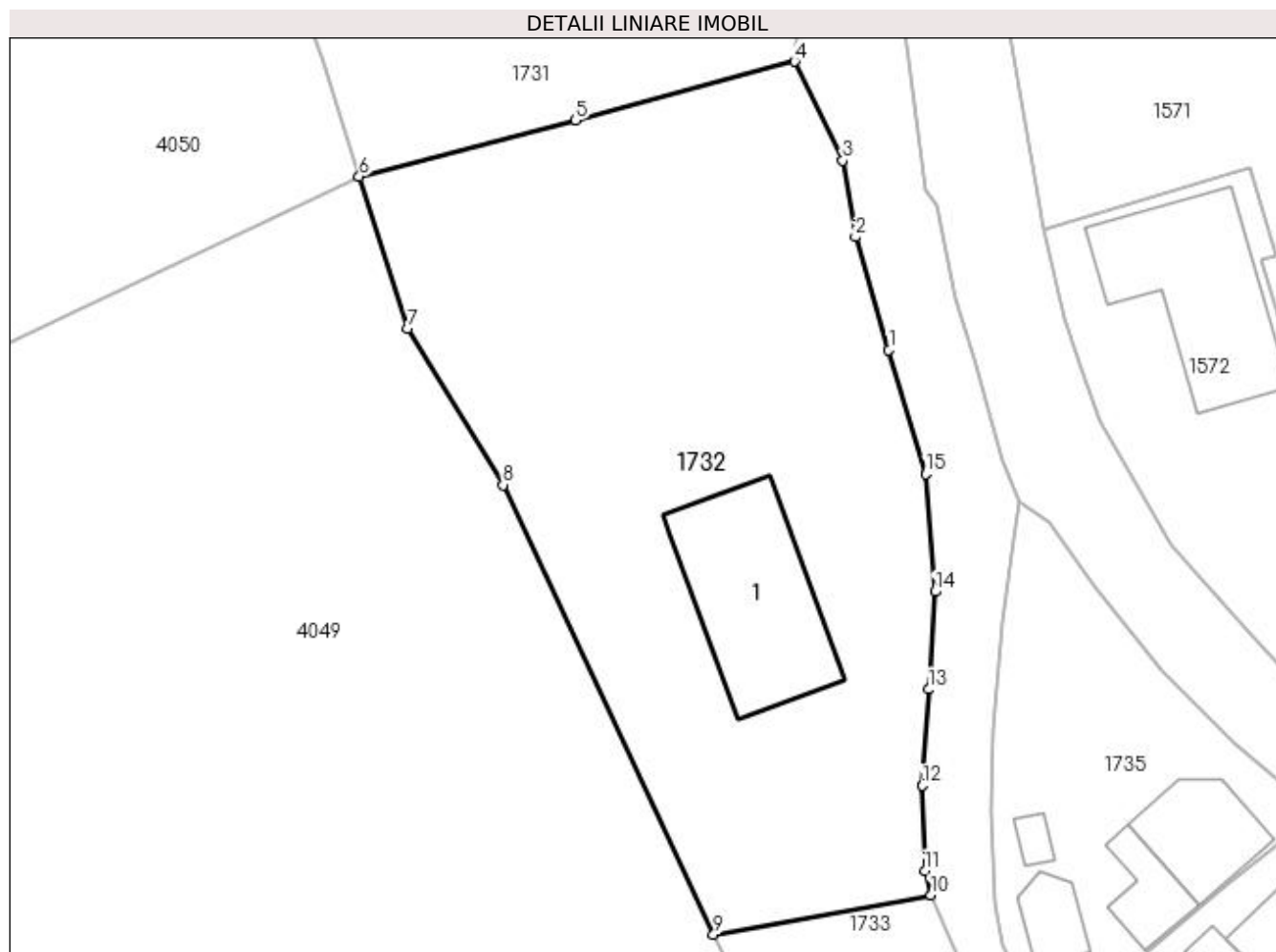
Inscrieri privind dezmembramintele dreptului de proprietate, drepturi reale de garanție și sarcini	Referințe
NU SUNT	

Anexa Nr. 1 La Partea I

Teren

Nr cadastral	Suprafața (mp)*	Observații / Referințe
30002	2.478	Provenit din CF 30002, nr. cad. 3753

* Suprafața este determinată în planul de proiecție Stereo 70.



Date referitoare la teren

Crt	Categorie folosință	Intra vilan	Suprafața (mp)	Tarla	Parcelă	Nr. topo	Observații / Referințe
1	curți construcții	DA	531	-	-	-	
2	faneata	DA	1.947	-	-	-	

Date referitoare la construcții

Crt	Număr	Destinație construcție	Supraf. (mp)	Situație juridică	Observații / Referințe
A1.1		construcții de locuințe	197	Cu acte	Nr. niveluri:2; S. construita la sol:197 mp; S. construita desfasurata:394 mp; Casă de locuit, D+P

Lungime Segmente

1) Valorile lungimilor segmentelor sunt obținute din proiecție în plan.

Punct început	X / Y	Punct sfârșit	X / Y	Lungime segment (** (m)
1	537.002,446 665.222,535	2	536.999,463 665.232,619	10.516
2	536.999,463 665.232,619	3	536.998,324 665.239,448	6.923
3	536.998,324 665.239,448	4	536.994,042 665.248,275	9.811

Punct început	X / Y	Punct sfârșit	X / Y	Lungime segment (** (m)
4	536.994,042 665.248,275	5	536.974,445 665.243,035	20.285
5	536.974,445 665.243,035	6	536.955,145 665.238,007	19.944
6	536.955,145 665.238,007	7	536.959,501 665.224,422	14.266
7	536.959,501 665.224,422	8	536.967,993 665.210,468	16.335
8	536.967,993 665.210,468	9	536.986,79 665.170,345	44.308
9	536.986,79 665.170,345	10	537.006,205 665.173,849	19.729
10	537.006,205 665.173,849	11	537.005,663 665.176,008	2.226
11	537.005,663 665.176,008	12	537.005,455 665.183,628	7.623
12	537.005,455 665.183,628	13	537.006,011 665.192,227	8.617
13	537.006,011 665.192,227	14	537.006,569 665.200,955	8.746
14	537.006,569 665.200,955	15	537.005,734 665.211,457	10.535
15	537.005,734 665.211,457	1	537.002,446 665.222,535	11.556

** Lungimile segmentelor sunt determinate în planul de proiecție Stereo 70 și sunt rotunjite la 1 milimetru.

*** Distanța dintre puncte este formată din segmente cumulate ce sunt mai mici decât valoarea 1 milimetru.

**DATE DESPRE IMOBILUL NR. 1733**

Oficiul de Cadastru și Publicitate Imobiliară SUCEAVA
Biroul de Cadastru și Publicitate Imobiliară Campulung Moldovenesc

A. Partea I. Descrierea imobilului

TEREN Intravilan

Adresa: Loc. Pojorâta, Jud. Suceava, Loc numit Izvorul Giumalau

Nr. Crt	Nr cadastral Nr. topografic	Suprafața* (mp)	Observații / Referințe
A1	30045	257	Sector cadastral:74 Teren neimprejmuit; Provenit din CF 30045, nr. cad. 30045

B. Partea II. Proprietari și acte

Inscrieri privitoare la dreptul de proprietate și alte drepturi reale		Referințe
129 / 12/01/2009		
Act Notarial nr. CERTIFICAT_MOSTENITOR nr. 93, din 27/07/1999 emis de BNP Stelian Catargiu;		
B1	Intabulare, drept de PROPRIETATE, dobandit prin Succesiune, cota actuala 1/1 1) FLOCEA DUMITRU, LIPSĂ CNP	A1

C. Partea III. SARCINI .

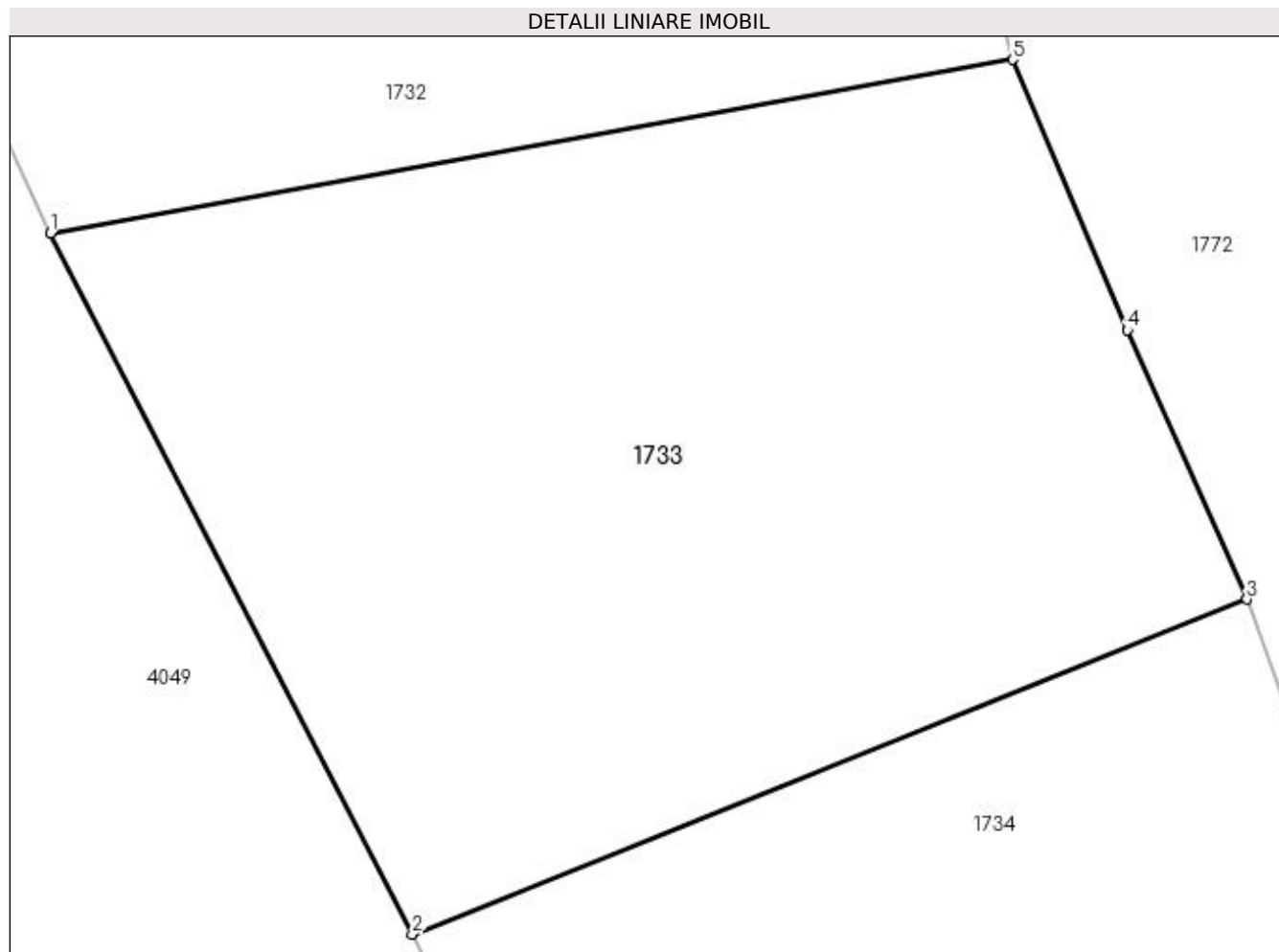
Inscrieri privind dezmembramintele dreptului de proprietate, drepturi reale de garanție și sarcini	Referințe
NU SUNT	

Anexa Nr. 1 La Partea I

Teren

Nr cadastral	Suprafața (mp)*	Observații / Referințe
30045	257	Provenit din CF 30045, nr. cad. 30045

* Suprafața este determinată în planul de proiecție Stereo 70.



Date referitoare la teren

Crt	Categorie folosință	Intravilan	Suprafața (mp)	Tarla	Parcelă	Nr. topo	Observații / Referințe
1	faneata	DA	257	-	-	-	

Lungime Segmente

1) Valorile lungimilor segmentelor sunt obținute din proiecție în plan.

Punct început	X / Y	Punct sfârșit	X / Y	Lungime segment (** (m)
1	536.986,79 665.170,345	2	536.994,094 665.156,207	15.913
2	536.994,094 665.156,207	3	537.010,931 665.162,963	18.142
3	537.010,931 665.162,963	4	537.008,513 665.168,393	5.944
4	537.008,513 665.168,393	5	537.006,205 665.173,849	5.924
5	537.006,205 665.173,849	1	536.986,79 665.170,345	19.729

**** Lungimile segmentelor sunt determinate în planul de proiecție Stereo 70 și sunt rotunjite la 1 milimetru.**

***** Distanța dintre puncte este formată din segmente cumulate ce sunt mai mici decât valoarea 1 milimetru.**

**DATE DESPRE IMOBILUL NR. 1734**

Oficiul de Cadastru și Publicitate Imobiliară SUCEAVA
Biroul de Cadastru și Publicitate Imobiliară Campulung Moldovenesc

A. Partea I. Descrierea imobilului

TEREN Intravilan

Adresa: Loc. Pojorâta, Jud. Suceava, Loc numit Izvorul Giumalau

Nr. Crt	Nr cadastral Nr. topografic	Suprafața* (mp)	Observații / Referințe
A1	30044	500	Sector cadastral:74 Teren neimprejmuit; Provenit din CF 30044, nr. cad. 30044

B. Partea II. Proprietari și acte

Inscrieri privitoare la dreptul de proprietate și alte drepturi reale		Referințe
130 / 12/01/2009		
Act Notarial nr. 38, din 09/01/2009 emis de BNP HI SCRABA;		
B1	Intabulare, drept de PROPRIETATEca bun comun, dobandit prin Conventie, cota actuala 4/8 1) PEKAR NICOLETA	A1
17399 / 15/12/2015		
Act Notarial nr. 29, din 15/12/2015 emis de Solcanu Ioana Madalina;		
B2	Intabulare, drept de PROPRIETATE, dobandit prin Succesiune, cota actuala 1/8 1) PEKAR NICOLETA	A1
B3	Intabulare, drept de PROPRIETATE, dobandit prin Succesiune, cota actuala 3/8 1) CRISTEA OANA GABRIELA	A1

C. Partea III. SARCINI

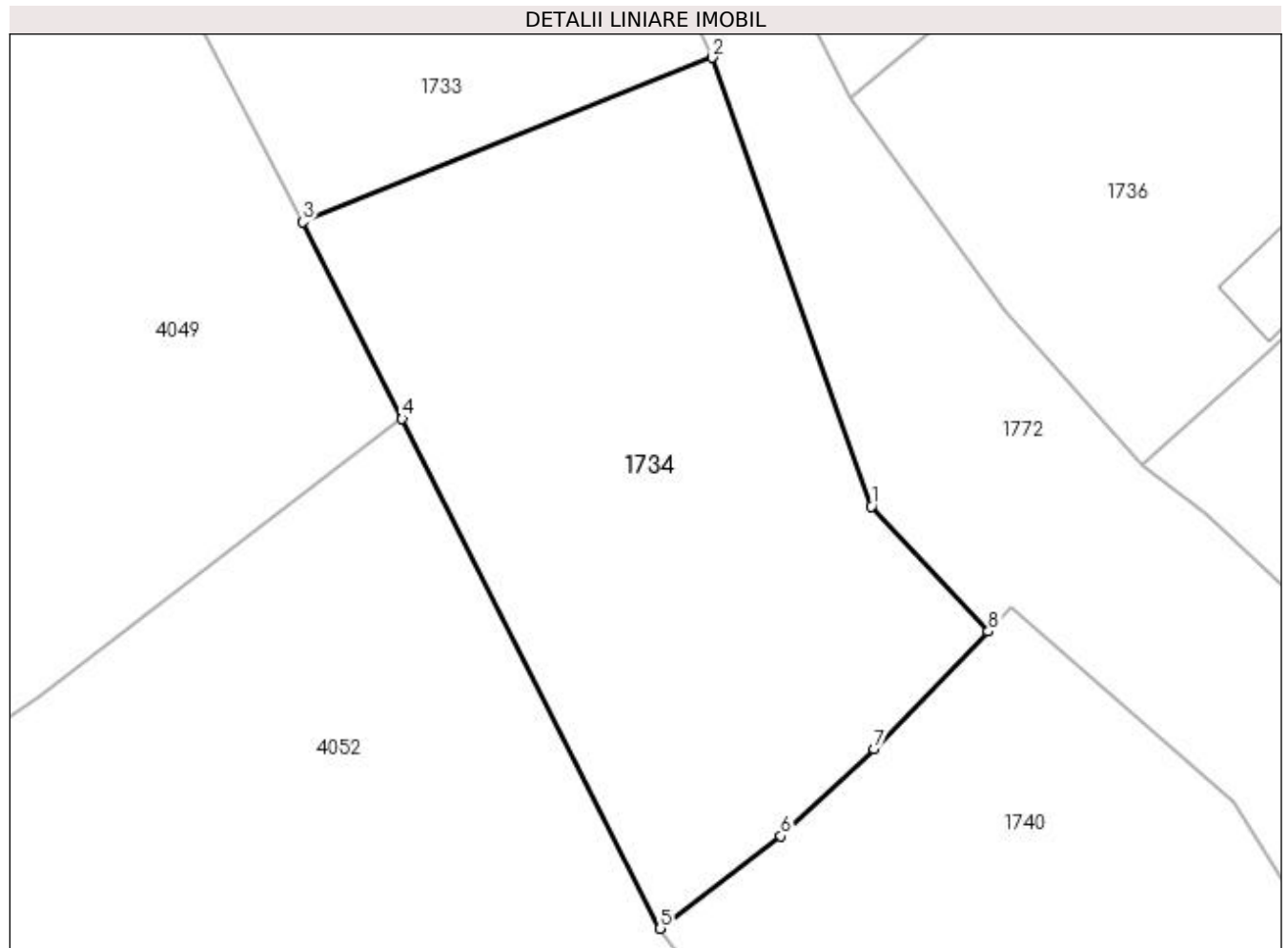
Inscrieri privind dezmembramintele dreptului de proprietate, drepturi reale de garanție și sarcini		Referințe
1734 / 30/10/2022		
Act Notarial nr. 38, din 09/01/2009 emis de BNP HI SCRABA;		
C1	Intabulare, drept de SERVITUTEde trecere cu piciorul si orice alte autovehicule,pe tot timpul anului peste imobilul cu nr. cadastral 30044 compus din parc.nr. 1 fanat, de 500 m.p. in favoarea imobilului cu nr. cad. 30045	A1

Anexa Nr. 1 La Partea I

Teren

Nr cadastral	Suprafața (mp)*	Observații / Referințe
30044	500	Provenit din CF 30044, nr. cad. 30044

* Suprafața este determinată în planul de proiecție Stereo 70.



Date referitoare la teren

Crt	Categorie folosință	Intravilan	Suprafața (mp)	Tarla	Parcelă	Nr. topo	Observații / Referințe
1	faneata	DA	500	-	-	-	

Lungime Segmente

1) Valorile lungimilor segmentelor sunt obținute din proiecție în plan.

Punct început	X / Y	Punct sfârșit	X / Y	Lungime segment (** (m)
1	537.017,461 665.144,519	2	537.010,931 665.162,963	19.566
2	537.010,931 665.162,963	3	536.994,094 665.156,207	18.142
3	536.994,094 665.156,207	4	536.998,187 665.148,126	9.058
4	536.998,187 665.148,126	5	537.008,793 665.127,187	23.472
5	537.008,793 665.127,187	6	537.013,747 665.130,988	6.244

Punct început	X / Y	Punct sfârșit	X / Y	Lungime segment (** (m)
6	537.013,747 665.130,988	7	537.017,594 665.134,556	5.247
7	537.017,594 665.134,556	8	537.022,276 665.139,388	6.728
8	537.022,276 665.139,388	1	537.017,461 665.144,519	7.036

** Lungimile segmentelor sunt determinate în planul de proiecție Stereo 70 și sunt rotunjite la 1 milimetru.

*** Distanța dintre puncte este formată din segmente cumulate ce sunt mai mici decât valoarea 1 milimetru.

**DATE DESPRE IMOBILUL NR. 1735**

Oficiul de Cadastru și Publicitate Imobiliară SUCEAVA
 Biroul de Cadastru și Publicitate Imobiliară Campulung Moldovenesc

A. Partea I. Descrierea imobilului

TEREN Intravilan

Adresa: Loc. Pojorâta, Str Izvorul Giumalău, Nr. 220, Jud. Suceava

Nr. Crt	Nr cadastral Nr. topografic	Suprafața* (mp)	Observații / Referințe
A1	31928	702	Sector cadastral:74 Teren neimpregmuit; Provenit din CF 31928, nr. top. 2310/45

Construcții

Crt	Nr cadastral Nr. topografic	Adresa	Observații / Referințe
A1.1		Loc. Pojorâta, Str Izvorul Giumalău, Nr. 220, Jud. Suceava	Nr. niveluri:2; S. construita la sol:81 mp; S. construita desfasurata:162 mp; Casă de locuit, P+E
A1.2		Loc. Pojorâta, Str Izvorul Giumalău, Nr. 220, Jud. Suceava	Nr. niveluri:1; S. construita la sol:44 mp; S. construita desfasurata:44 mp; Anexă, P
A1.3		Loc. Pojorâta, Str Izvorul Giumalău, Nr. 220, Jud. Suceava	Nr. niveluri:1; S. construita la sol:37 mp; S. construita desfasurata:37 mp; Anexă, P
A1.4		Loc. Pojorâta, Str Izvorul Giumalău, Nr. 220, Jud. Suceava	Nr. niveluri:1; S. construita la sol:12 mp; S. construita desfasurata:12 mp; Anexă, P

B. Partea II. Proprietari și acte

Inscrieri privitoare la dreptul de proprietate și alte drepturi reale		Referințe
8637 / 08/06/2015		
Act Notarial nr. 1448, din 05/06/2015 emis de ANDRONICESCU OLTICA VERONICA;		
B1	Intabulare, drept de PROPRIETATE ca bun propriu , cu titlu de donatie, dobandit prin Conventie, cota actuala 1/1 1) CREMENIȚCHI ILIE-IULIAN	A1, A1.1
1735 / 30/10/2022		
Act Administrativ nr. Adeverință nr.1700, din 02/11/2022 emis de Primăria comunei Pojorâta;		
B2	Intabulare, drept de PROPRIETATE, dobandit prin Lege, cota actuala 1/1 1) CREMENIȚCHI ILIE-IULIAN	A1.2, A1.3, A1.4

C. Partea III. SARCINI .

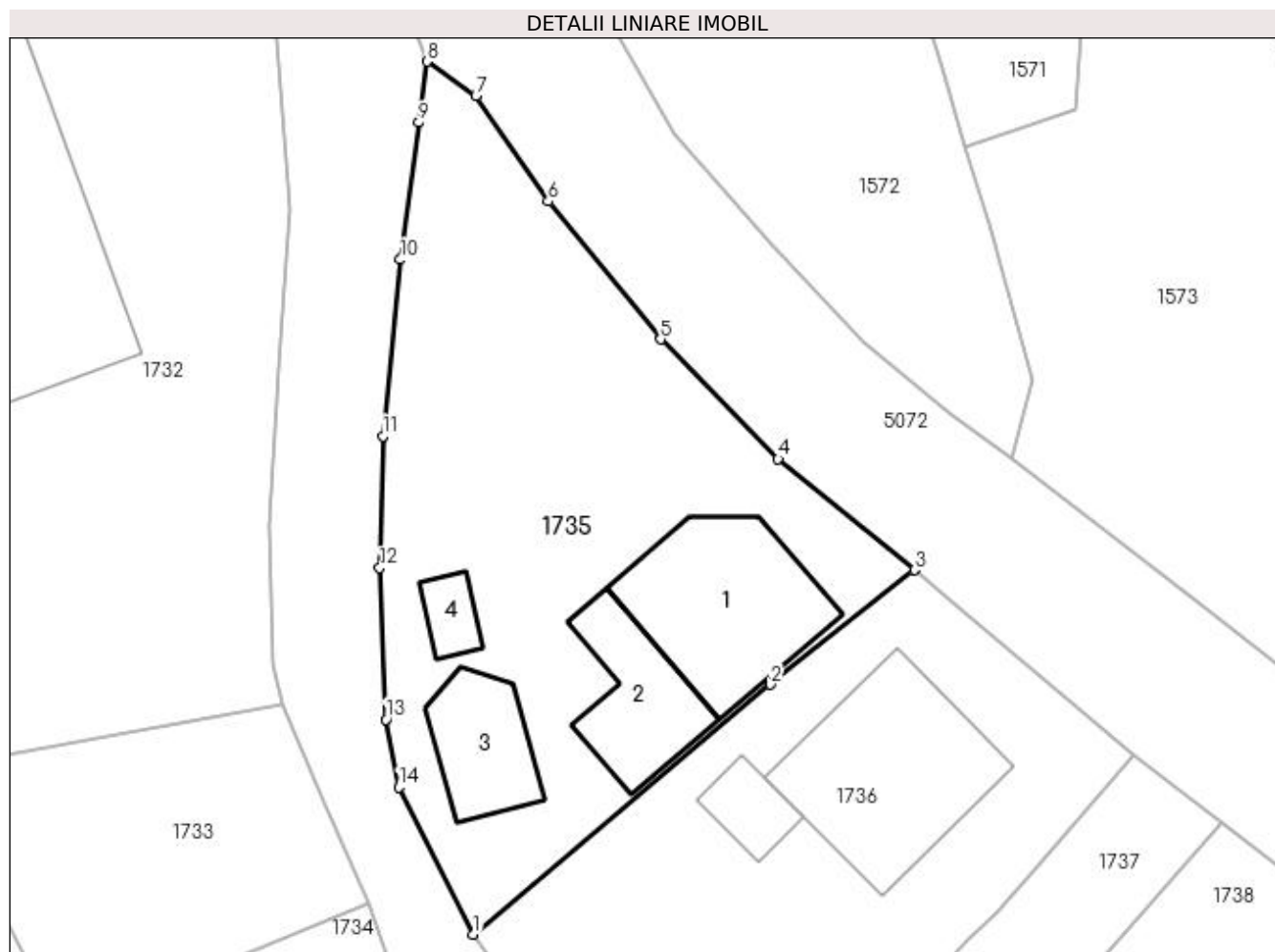
Inscrieri privind dezmembramintele dreptului de proprietate, drepturi reale de garanție și sarcini	Referințe
NU SUNT	

Anexa Nr. 1 La Partea I

Teren

Nr cadastral	Suprafața (mp)*	Observații / Referințe
31928	702	Provenit din CF 31928, nr. top. 2310/45

* Suprafața este determinată în planul de proiecție Stereo 70.



Date referitoare la teren

Crt	Categorie folosință	Intravilan	Suprafața (mp)	Tarla	Parcelă	Nr. topo	Observații / Referințe
1	curți constructii	DA	702	-	-	-	

Date referitoare la construcții

Crt	Număr	Destinație construcție	Supraf. (mp)	Situație juridică	Observații / Referințe
A1.1		construcții de locuințe	81	Cu acte	Nr. niveluri:2; S. construita la sol:81 mp; S. construita desfasurata:162 mp; Casă de locuit, P+E
A1.2		construcții anexa	44	Cu acte	Nr. niveluri:1; S. construita la sol:44 mp; S. construita desfasurata:44 mp; Anexă, P
A1.3		construcții anexa	37	Cu acte	Nr. niveluri:1; S. construita la sol:37 mp; S. construita desfasurata:37 mp; Anexă, P
A1.4		construcții anexa	12	Cu acte	Nr. niveluri:1; S. construita la sol:12 mp; S. construita desfasurata:12 mp; Anexă, P

Lungime Segmente

1) Valorile lungimilor segmentelor sunt obținute din proiecție în plan.

Punct început	X / Y	Punct sfârșit	X / Y	Lungime segment (** (m)
1	537.016,632 665.161,312	2	537.032,879 665.174,974	21.228

Punct început	X / Y	Punct sfârșit	X / Y	Lungime segment (** (m)
2	537.032,879 665.174,974	3	537.040,754 665.181,232	10.059
3	537.040,754 665.181,232	4	537.033,306 665.187,297	9.605
4	537.033,306 665.187,297	5	537.026,874 665.193,841	9.176
5	537.026,874 665.193,841	6	537.020,734 665.201,393	9.733
6	537.020,734 665.201,393	7	537.016,77 665.207,158	6.996
7	537.016,77 665.207,158	8	537.014,101 665.209,03	3.26
8	537.014,101 665.209,03	9	537.013,65 665.205,692	3.368
9	537.013,65 665.205,692	10	537.012,636 665.198,203	7.557
10	537.012,636 665.198,203	11	537.011,684 665.188,554	9.696
11	537.011,684 665.188,554	12	537.011,515 665.181,347	7.209
12	537.011,515 665.181,347	13	537.011,856 665.173,061	8.293
13	537.011,856 665.173,061	14	537.012,547 665.169,355	3.77
14	537.012,547 665.169,355	1	537.016,632 665.161,312	9.021

** Lungimile segmentelor sunt determinate în planul de proiecție Stereo 70 și sunt rotunjite la 1 milimetru.

*** Distanța dintre puncte este formată din segmente cumulate ce sunt mai mici decât valoarea 1 milimetru.

**DATE DESPRE IMOBILUL NR. 1736**

Oficiul de Cadastru și Publicitate Imobiliară SUCEAVA
Biroul de Cadastru și Publicitate Imobiliară Campulung Moldovenesc

A. Partea I. Descrierea imobilului

TEREN Intravilan

Adresa: Loc. Pojorâta, Str Izvorul Giumalău, Nr. 222, Jud. Suceava

Nr. Crt	Nr cadastral Nr. topografic	Suprafața* (mp)	Observații / Referințe
A1	32799	595	Sector cadastral:74 Teren neimprejmuit; Provenit din CF 32799, nr. top. 1167, 2310/44

Construcții

Crt	Nr cadastral Nr. topografic	Adresa	Observații / Referințe
A1.1		Loc. Pojorâta, Str Izvorul Giumalău, Nr. 222, Jud. Suceava	Nr. niveluri:2; S. construita la sol:93 mp; S. construita desfasurata:186 mp; Casă de locuit, P+E
A1.2		Loc. Pojorâta, Str Izvorul Giumalău, Nr. 222, Jud. Suceava	Nr. niveluri:1; S. construita la sol:17 mp; S. construita desfasurata:17 mp; Anexă, P, sura
A1.3		Loc. Pojorâta, Str Izvorul Giumalău, Nr. 222, Jud. Suceava	Nr. niveluri:1; S. construita la sol:14 mp; S. construita desfasurata:14 mp; Anexă, P, magazine

B. Partea II. Proprietari și acte

Inscrieri privitoare la dreptul de proprietate și alte drepturi reale		Referințe
1252 / 27/09/1999		
Act Notarial nr. CONTRACT_VANZARE-CUMPARARE nr. 1713, din 02/08/1999 emis de BNP Scraba Horia Ilie;		
B1	Intabulare, drept de PROPRIETATE, dobandit prin Conventie, cota actuala 4/8 1) PEKAR NICOLETA	A1, A1.1, A1.2, A1.3
17398 / 15/12/2015		
Act Notarial nr. 29, din 15/12/2015 emis de Solcanu Ioana Madalina;		
B2	Intabulare, drept de PROPRIETATE, dobandit prin Succesiune, cota actuala 1/8 1) PEKAR NICOLETA	A1, A1.1, A1.2, A1.3
B3	Intabulare, drept de PROPRIETATE, dobandit prin Succesiune, cota actuala 3/8 1) CRISTEA OANA GABRIELA	A1, A1.1, A1.2, A1.3

C. Partea III. SARCINI .

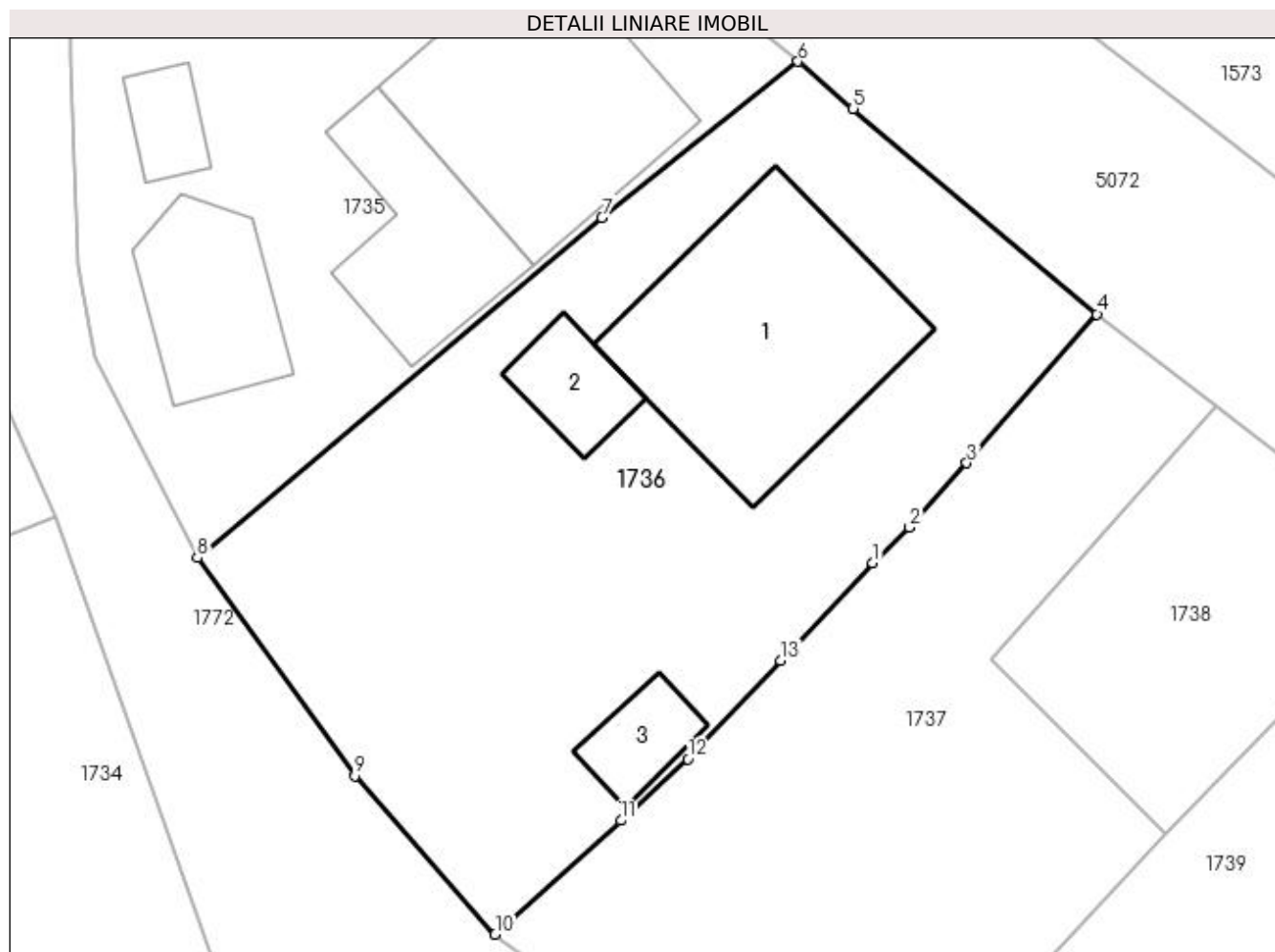
Inscrieri privind dezmembramintele dreptului de proprietate, drepturi reale de garanție și sarcini	Referințe
NU SUNT	

Anexa Nr. 1 La Partea I

Teren

Nr cadastral	Suprafața (mp)*	Observații / Referințe
32799	595	Provenit din CF 32799, nr. top. 1167, 2310/44

* Suprafața este determinată în planul de proiecție Stereo 70.



Date referitoare la teren

Crt	Categorie folosință	Intra vilan	Suprafața (mp)	Tarla	Parcelă	Nr. topo	Observații / Referințe
1	curți constructii	DA	252	-	-	-	
2	faneata	DA	343	-	-	-	

Date referitoare la construcții

Crt	Număr	Destinație construcție	Supraf. (mp)	Situație juridică	Observații / Referințe
A1.1		construcții de locuințe	93	Cu acte	Nr. niveluri:2; S. construita la sol:93 mp; S. construita desfasurata:186 mp; Casă de locuit, P+E
A1.2		construcții anexa	17	Cu acte	Nr. niveluri:1; S. construita la sol:17 mp; S. construita desfasurata:17 mp; Anexă, P, sura
A1.3		construcții anexa	14	Cu acte	Nr. niveluri:1; S. construita la sol:14 mp; S. construita desfasurata:14 mp; Anexă, P, magazie

Lungime Segmente

1) Valorile lungimilor segmentelor sunt obținute din proiecție în plan.

Punct început	X / Y	Punct sfârșit	X / Y	Lungime segment (** (m)
---------------	-------	---------------	-------	-------------------------

Punct început	X / Y	Punct sfârșit	X / Y	Lungime segment (** (m)
1	537.043,759 665.161,096	2	537.045,237 665.162,537	2.064
2	537.045,237 665.162,537	3	537.047,535 665.165,114	3.453
3	537.047,535 665.165,114	4	537.052,761 665.171,095	7.943
4	537.052,761 665.171,095	5	537.042,979 665.179,341	12.794
5	537.042,979 665.179,341	6	537.040,754 665.181,232	2.92
6	537.040,754 665.181,232	7	537.032,879 665.174,974	10.059
7	537.032,879 665.174,974	8	537.016,632 665.161,312	21.228
8	537.016,632 665.161,312	9	537.022,958 665.152,557	10.801
9	537.022,958 665.152,557	10	537.028,597 665.146,198	8.499
10	537.028,597 665.146,198	11	537.033,655 665.150,767	6.816
11	537.033,655 665.150,767	12	537.036,331 665.153,229	3.636
12	537.036,331 665.153,229	13	537.040,062 665.157,19	5.441
13	537.040,062 665.157,19	1	537.043,759 665.161,096	5.378

** Lungimile segmentelor sunt determinate în planul de proiecție Stereo 70 și sunt rotunjite la 1 milimetru.

*** Distanța dintre puncte este formată din segmente cumulate ce sunt mai mici decât valoarea 1 milimetru.

**DATE DESPRE IMOBILUL NR. 1737**

Oficiul de Cadastru și Publicitate Imobiliară SUCEAVA
Bîroul de Cadastru și Publicitate Imobiliară Campulung Moldovenesc

A. Partea I. Descrierea imobilului

TEREN Intravilan

Adresa: Loc. Pojorâta, Jud. Suceava, Loc numit Izvorul Giumalau

Nr. Crt	Nr cadastral Nr. topografic	Suprafața* (mp)	Observații / Referințe
A1	34728	425	Sector cadastral:74 Teren neimprejmuit; Provenit din CF 34728, nr. cad. 34728

B. Partea II. Proprietari și acte

Inscrieri privitoare la dreptul de proprietate și alte drepturi reale		Referințe
6550 / 02/06/2020		
Act Notarial nr. 313, din 29/05/2020 emis de Scraba Horia Ilie;		
B1	Intabulare, drept de PROPRIETATE, bun comun în devălmășie, dobândit prin Convenție, cota actuala 400/425 1) TIMOFTE IONELA-ANIȘOARA 2) TIMOFTE MARIAN	A1
1737 / 30/10/2022		
Act Normativ nr. Lege nr. 7, din 13/03/1996 emis de Parlamentul României;		
B2	Intabulare, drept de PROPRIETATE, dobândit prin Lege, cota actuala 25/425 1) NEIDENTIFICAT NEIDENTIFICAT	A1
Act Administrativ nr. Adeverință nr. 652, din 24/10/2022 emis de Primăria Comunei Pojorâta;		
B3	Se notează posesia faptică în favoarea lui 1) TIMOFTE IONELA-ANIȘOARA 2) TIMOFTE MARIAN	A1

C. Partea III. SARCINI .

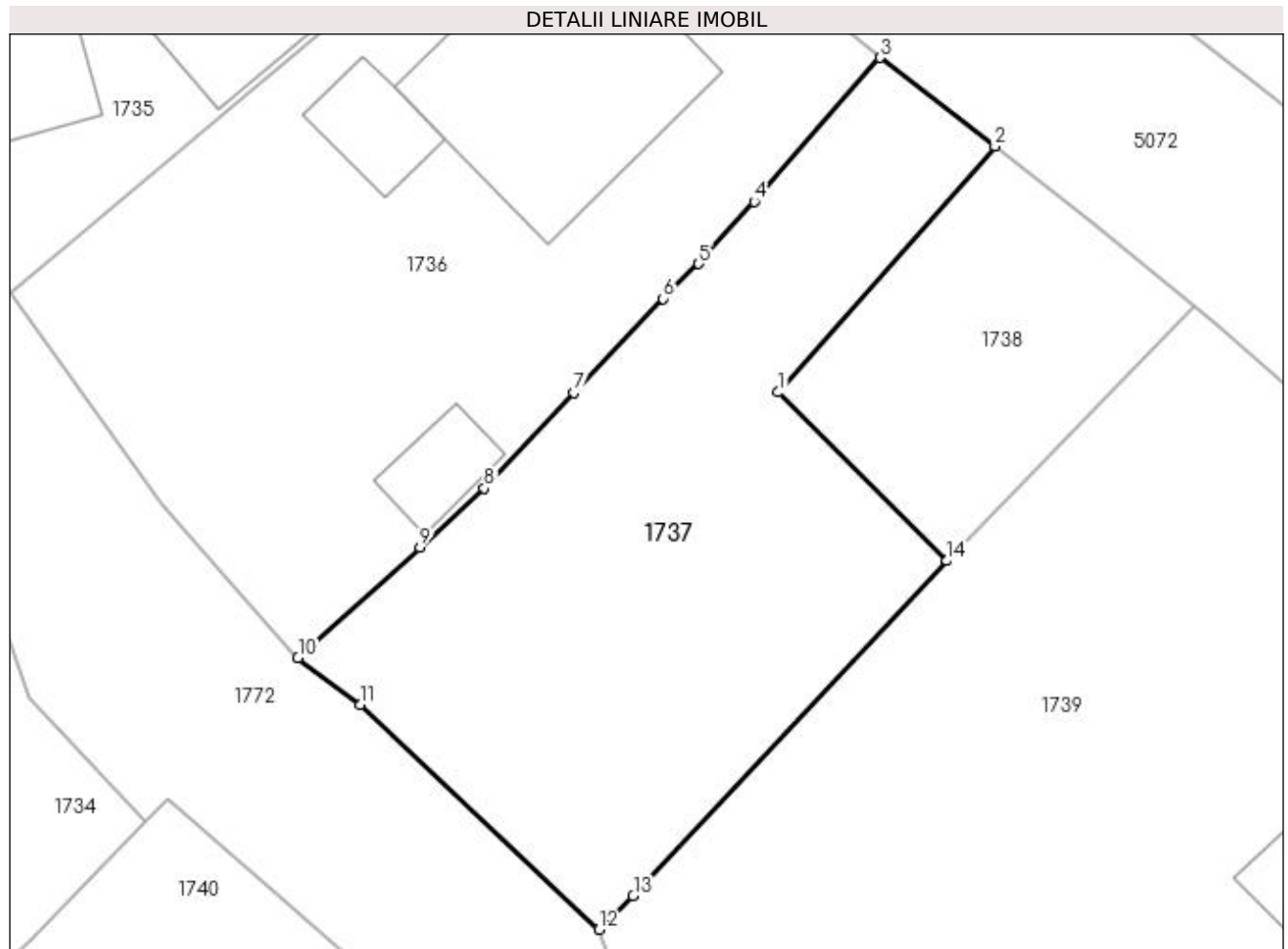
Inscrieri privind dezmembramintele dreptului de proprietate, drepturi reale de garanție și sarcini	Referințe
NU SUNT	

Anexa Nr. 1 La Partea I

Teren

Nr cadastral	Suprafața (mp)*	Observații / Referințe
34728	425	Provenit din CF 34728, nr. cad. 34728

* Suprafața este determinată în planul de proiecție Stereo 70.



Date referitoare la teren

Crt	Categorie folosință	Intra vilan	Suprafața (mp)	Tarla	Parcelă	Nr. topo	Observații / Referințe
1	faneata	DA	425	-	-	-	

Lungime Segmente

1) Valorile lungimilor segmentelor sunt obținute din proiecție în plan.

Punct început	X / Y	Punct sfârșit	X / Y	Lungime segment (** (m)
1	537.048,535 665.157,211	2	537.057,527 665.167,417	13.602
2	537.057,527 665.167,417	3	537.052,761 665.171,095	6.02
3	537.052,761 665.171,095	4	537.047,535 665.165,114	7.943
4	537.047,535 665.165,114	5	537.045,237 665.162,537	3.453
5	537.045,237 665.162,537	6	537.043,759 665.161,096	2.064

Punct început	X / Y	Punct sfârșit	X / Y	Lungime segment (** (m)
6	537.043,759 665.161,096	7	537.040,062 665.157,19	5.378
7	537.040,062 665.157,19	8	537.036,331 665.153,229	5.441
8	537.036,331 665.153,229	9	537.033,655 665.150,767	3.636
9	537.033,655 665.150,767	10	537.028,597 665.146,198	6.816
10	537.028,597 665.146,198	11	537.031,191 665.144,253	3.242
11	537.031,191 665.144,253	12	537.041,093 665.134,923	13.605
12	537.041,093 665.134,923	13	537.042,51 665.136,325	1.993
13	537.042,51 665.136,325	14	537.055,531 665.150,216	19.04
14	537.055,531 665.150,216	1	537.048,535 665.157,211	9.893

** Lungimile segmentelor sunt determinate în planul de proiecție Stereo 70 și sunt rotunjite la 1 milimetru.

*** Distanța dintre puncte este formată din segmente cumulate ce sunt mai mici decât valoarea 1 milimetru.

**DATE DESPRE IMOBILUL NR. 1738**

Oficiul de Cadastru și Publicitate Imobiliară SUCEAVA
Biroul de Cadastru și Publicitate Imobiliară Campulung Moldovenesc

A. Partea I. Descrierea imobilului

TEREN Intravilan

Adresa: Loc. Pojorâta, Jud. Suceava, Loc numit Izvorul Giumalau

Nr. Crt	Nr cadastral Nr. topografic	Suprafața* (mp)	Observații / Referințe
A1	34924	145	Sector cadastral:74 Teren neimprejmuț; Provenit din CF 34924, nr. cad. 34924

B. Partea II. Proprietari și acte

Inscrieri privitoare la dreptul de proprietate și alte drepturi reale		Referințe
5321 / 05/04/2021		
Act Notarial nr. 255, din 02/04/2021 emis de Scraba Horia Ilie;		
B1	Intabulare, drept de PROPRIETATE, ca bun comun, dobandit prin Conventie, cota actuala 1/1 1) TIMOFTE IONELA-ANIȘOARA 2) TIMOFTE MARIAN	A1

C. Partea III. SARCINI .

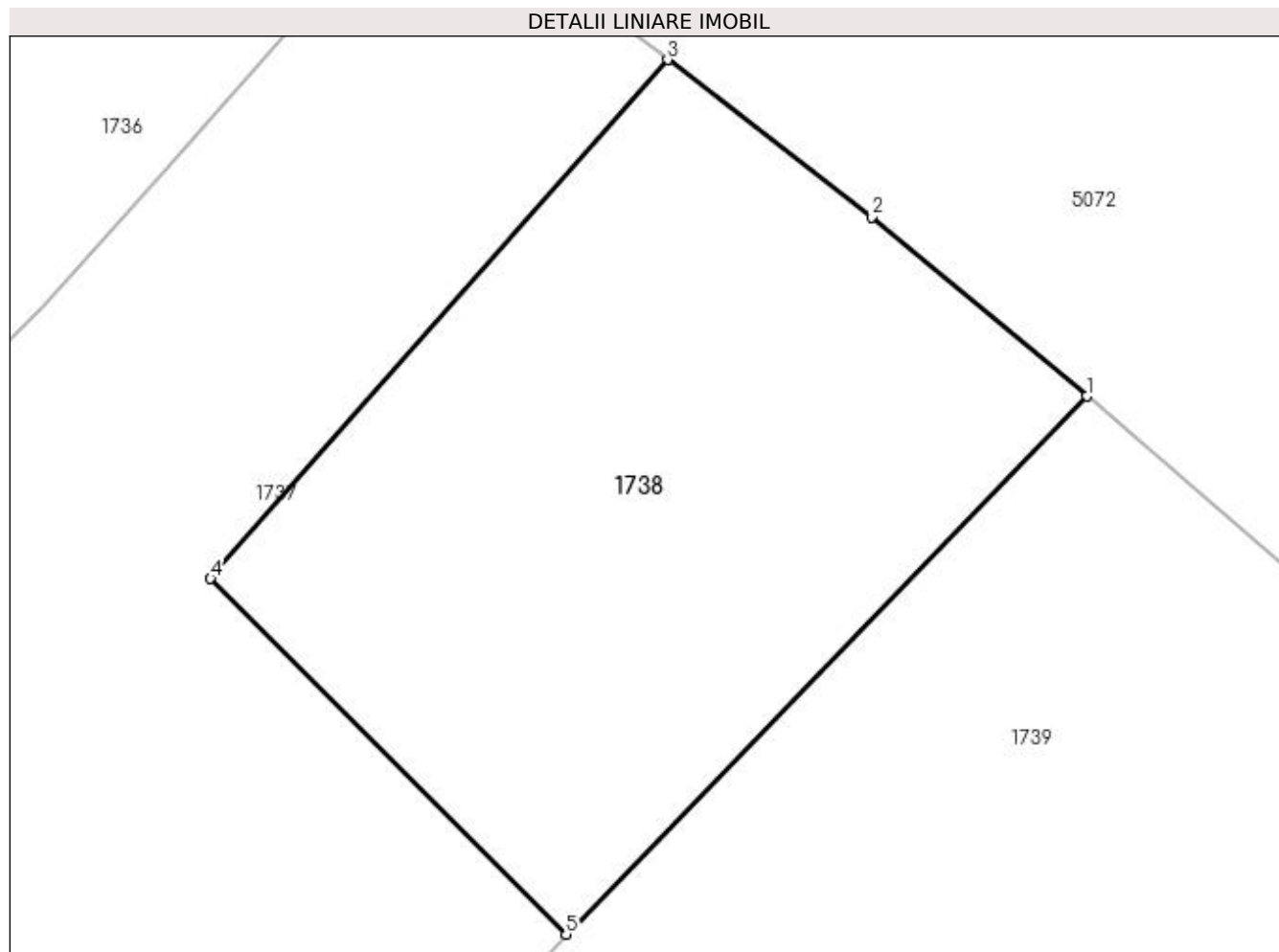
Inscrieri privind dezmembramintele dreptului de proprietate, drepturi reale de garanție și sarcini	Referințe
NU SUNT	

Anexa Nr. 1 La Partea I

Teren

Nr cadastral	Suprafața (mp)*	Observații / Referințe
34924	145	Provenit din CF 34924, nr. cad. 34924

* Suprafața este determinată în planul de proiecție Stereo 70.



Date referitoare la teren

Crt	Categorie folosință	Intra vilan	Suprafața (mp)	Tarla	Parcelă	Nr. topo	Observații / Referințe
1	faneata	DA	145	-	-	-	

Lungime Segmente

1) Valorile lungimilor segmentelor sunt obținute din proiecție în plan.

Punct început	X / Y	Punct sfârșit	X / Y	Lungime segment (** (m)
1	537.065,773 665.160,8	2	537.061,536 665.164,322	5.51
2	537.061,536 665.164,322	3	537.057,527 665.167,417	5.065
3	537.057,527 665.167,417	4	537.048,535 665.157,211	13.602
4	537.048,535 665.157,211	5	537.055,531 665.150,216	9.893
5	537.055,531 665.150,216	1	537.065,773 665.160,8	14.728

**** Lungimile segmentelor sunt determinate în planul de proiecție Stereo 70 și sunt rotunjite la 1 milimetru.**

***** Distanța dintre puncte este formată din segmente cumulate ce sunt mai mici decât valoarea 1 milimetru.**

**DATE DESPRE IMOBILUL NR. 1739**

Oficiul de Cadastru și Publicitate Imobiliară SUCEAVA
Biroul de Cadastru și Publicitate Imobiliară Campulung Moldovenesc

A. Partea I. Descrierea imobilului

TEREN Intravilan

Adresa: Loc. Pojorâta, Str Izvorul Giumalău, Nr. 224, Jud. Suceava

Nr. Crt	Nr cadastral Nr. topografic	Suprafața* (mp)	Observații / Referințe
A1	35870	1.999	Sector cadastral:74 Teren neimprejmuț; Provenit din CF 35870, nr. cad. 35870 - Diferența de suprafață este la ID: 1740

Construcții

Crt	Nr cadastral Nr. topografic	Adresa	Observații / Referințe
A1.1		Loc. Pojorâta, Str Izvorul Giumalău, Nr. 224, Jud. Suceava	Nr. niveluri:2; S. construita la sol:112 mp; S. construita defasurata:180 mp; Casă de locuit, P+E, Locuință - construită în anul 1992, din lemn, având suprafața construită desfășurată de 180 mp.
A1.2		Loc. Pojorâta, Str Izvorul Giumalău, Nr. 224, Jud. Suceava	Nr. niveluri:1; S. construita la sol:59 mp; S. construita defasurata:59 mp; Anexă, P, Anexă (Bucătărie de vară) - construită în anul 1985, din lemn, având suprafața construită desfășurată de 59 mp
A1.3		Loc. Pojorâta, Str Izvorul Giumalău, Nr. 224, Jud. Suceava	Nr. niveluri:1; S. construita la sol:51 mp; S. construita defasurata:51 mp; Anexă, P, Anexă (Grajd) - construită în anul 1996, din lemn, având suprafața construită desfășurată de 51 mp.

B. Partea II. Proprietari și acte

Inscrieri privitoare la dreptul de proprietate și alte drepturi reale	Referințe
20065 / 09/12/2022	
Act Notarial nr. CERTIFICAT_MOSTENITOR nr. 93, din 27/07/1999 emis de BNP Stelian Catargiu;	
B1 Intabulare, drept de PROPRIETATE, dobandit prin Succesiune, cota actuala 1/1 1) FLOCEA DUMITRU	A1, A1.1, A1.2, A1.3

C. Partea III. SARCINI .

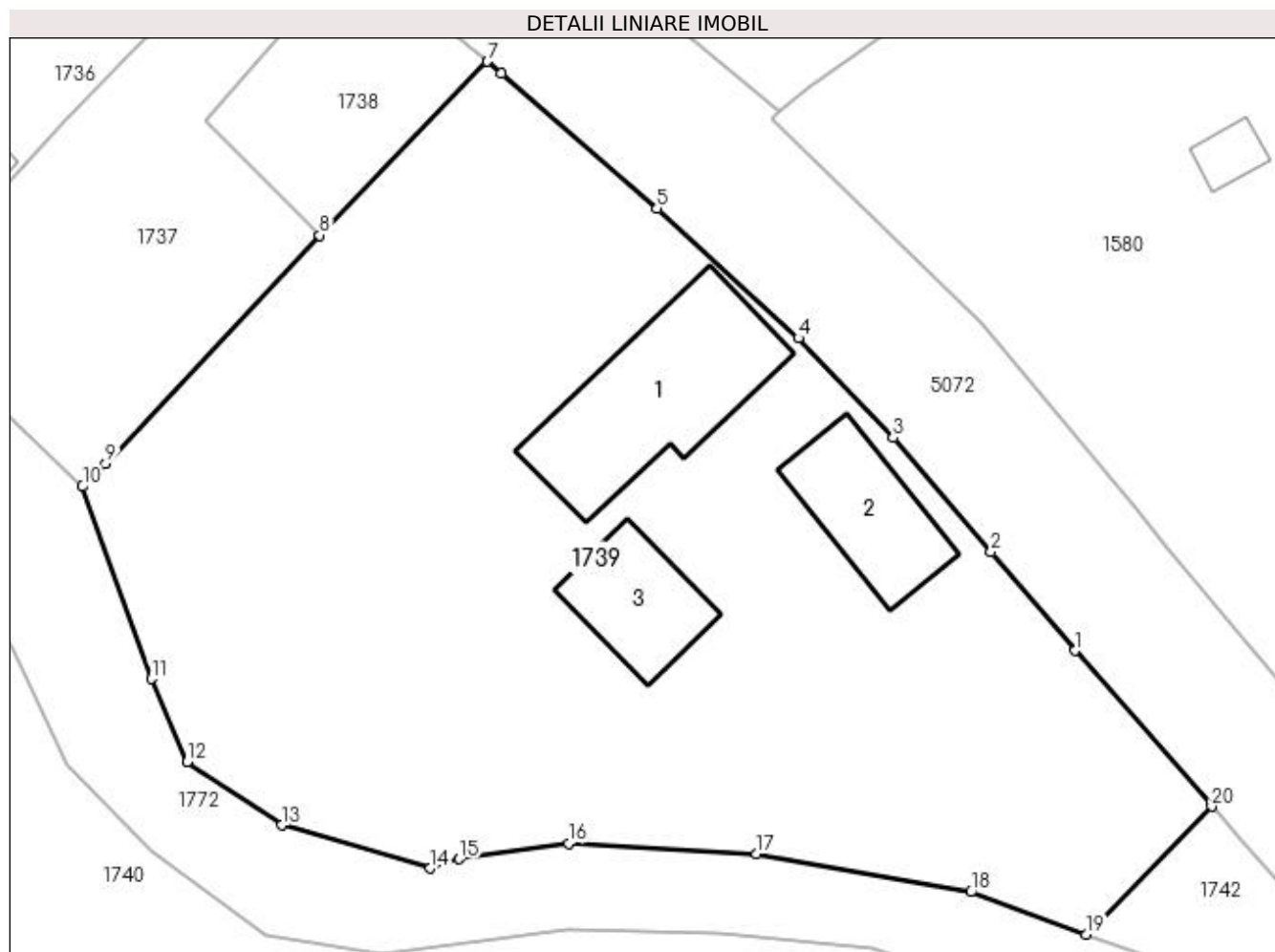
Inscrieri privind dezmembramintele dreptului de proprietate, drepturi reale de garanție și sarcini	Referințe
NU SUNT	

Anexa Nr. 1 La Partea I

Teren

Nr cadastral	Suprafața (mp)*	Observații / Referințe
35870	1.999	Provenit din CF 35870, nr. cad. 35870 - Diferența de suprafață este la ID: 1740

* Suprafața este determinată în planul de proiecție Stereo 70.



Date referitoare la teren

Crt	Categorie folosință	Intra vilan	Suprafața (mp)	Tarla	Parcelă	Nr. topo	Observații / Referințe
1	curți constructii	DA	581	-	-	-	
2	faneata	DA	1.418	-	-	-	

Date referitoare la construcții

Crt	Număr	Destinație construcție	Supraf. (mp)	Situație juridică	Observații / Referințe
A1.1		construcții de locuințe	112	Cu acte	Nr. niveluri:2; S. construita la sol:112 mp; S. construita desfasurata:180 mp; Casă de locuit, P+E, Locuință - construită în anul 1992, din lemn, având suprafața construită desfășurată de 180 mp.
A1.2		construcții anexa	59	Cu acte	Nr. niveluri:1; S. construita la sol:59 mp; S. construita desfasurata:59 mp; Anexă, P, Anexă (Bucătărie de vară) - construită în anul 1985, din lemn, având suprafața construită desfășurată de 59 mp
A1.3		construcții anexa	51	Cu acte	Nr. niveluri:1; S. construita la sol:51 mp; S. construita desfasurata:51 mp; Anexă, P, Anexă (Grajd) - construită în anul 1996, din lemn, având suprafața construită desfășurată de 51 mp.

Lungime Segmente

1) Valorile lungimilor segmentelor sunt obținute din proiecție în plan.

Punct început	X / Y	Punct sfârșit	X / Y	Lungime segment (** (m)
1	537.101,551 665.124,911	2	537.096,455 665.130,924	7.882
2	537.096,455 665.130,924	3	537.090,494 665.137,882	9.162
3	537.090,494 665.137,882	4	537.084,723 665.143,956	8.378
4	537.084,723 665.143,956	5	537.076,106 665.151,852	11.688
5	537.076,106 665.151,852	6	537.066,628 665.160,089	12.557
6	537.066,628 665.160,089	7	537.065,773 665.160,8	1.112
7	537.065,773 665.160,8	8	537.055,531 665.150,216	14.728
8	537.055,531 665.150,216	9	537.042,51 665.136,325	19.04
9	537.042,51 665.136,325	10	537.041,093 665.134,923	1.993
10	537.041,093 665.134,923	11	537.045,278 665.123,197	12.45
11	537.045,278 665.123,197	12	537.047,474 665.118,16	5.495
12	537.047,474 665.118,16	13	537.053,221 665.114,291	6.928
13	537.053,221 665.114,291	14	537.062,284 665.111,655	9.439
14	537.062,284 665.111,655	15	537.064,056 665.112,219	1.86
15	537.064,056 665.112,219	16	537.070,73 665.113,185	6.744
16	537.070,73 665.113,185	17	537.082,159 665.112,538	11.447
17	537.082,159 665.112,538	18	537.095,235 665.110,221	13.28
18	537.095,235 665.110,221	19	537.102,277 665.107,638	7.501
19	537.102,277 665.107,638	20	537.109,904 665.115,424	10.899
20	537.109,904 665.115,424	1	537.101,551 665.124,911	12.64

** Lungimile segmentelor sunt determinate în planul de proiecție Stereo 70 și sunt rotunjite la 1 milimetru.

*** Distanța dintre puncte este formată din segmente cumulate ce sunt mai mici decât valoarea 1 milimetru.

**DATE DESPRE IMOBILUL NR. 1740**

Oficiul de Cadastru și Publicitate Imobiliară SUCEAVA
 Biroul de Cadastru și Publicitate Imobiliară Campulung Moldovenesc

A. Partea I. Descrierea imobilului

TEREN Necunoscut

Adresa: Loc. Pojorâta, Jud. Suceava, Loc numit Izvorul Giumalau

Nr. Crt	Nr cadastral Nr. topografic	Suprafața* (mp)	Observații / Referințe
A1	35870	7.338	Sector cadastral:74 Teren neimprejmuit; Provenit din CF 35870, nr. cad. 35870 - Diferența de suprafață este la ID: 1739

B. Partea II. Proprietari și acte

Inscrieri privitoare la dreptul de proprietate și alte drepturi reale		Referințe
20065 / 09/12/2022		
Act Notarial nr. CERTIFICAT_MOSTENITOR nr. 93, din 27/07/1999 emis de BNP Stelian Catargiu;		
B1	Intabulare, drept de PROPRIETATE, dobandit prin Succesiune, cota actuala 1/1 1) FLOCEA DUMITRU	A1

C. Partea III. SARCINI .

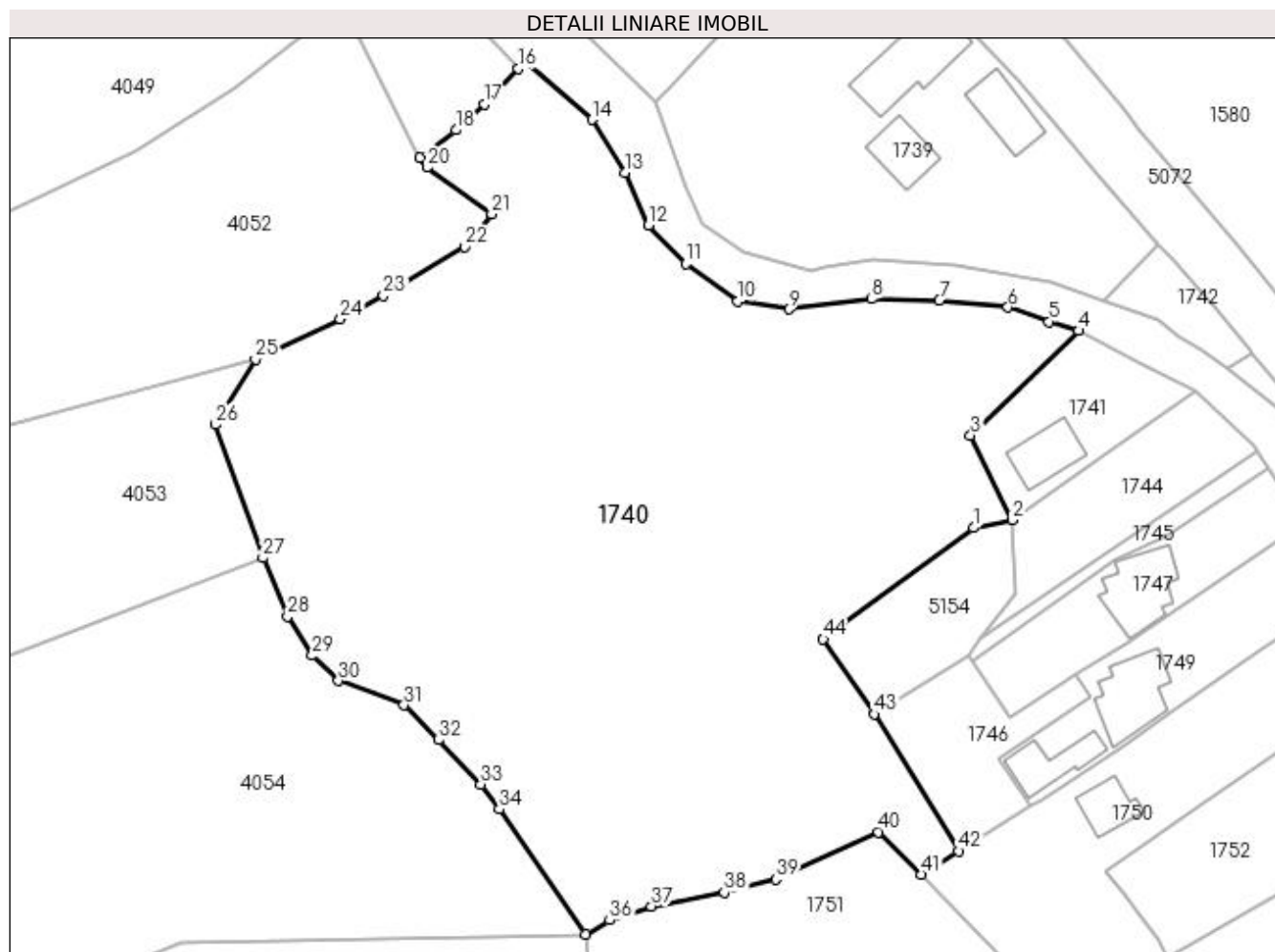
Inscrieri privind dezmembramintele dreptului de proprietate, drepturi reale de garanție și sarcini	Referințe
NU SUNT	

Anexa Nr. 1 La Partea I

Teren

Nr cadastral	Suprafața (mp)*	Observații / Referințe
35870	7.338	Provenit din CF 35870, nr. cad. 35870 - Diferența de suprafață este la ID: 1739

* Suprafața este determinată în planul de proiecție Stereo 70.



Date referitoare la teren

Crt	Categorie folosință	Intravilan	Suprafața (mp)	Tarla	Parcelă	Nr. topo	Observații / Referințe
1	faneata	DA	6.325	-	-	-	
2	faneata	NU	1.013	-	-	-	

Lungime Segmente

1) Valorile lungimilor segmentelor sunt obținute din proiecție în plan.

Punct început	X / Y	Punct sfârșit	X / Y	Lungime segment	Punct început	X / Y	Punct sfârșit	X / Y	Lungime segment	Punct început	X / Y	Punct sfârșit	X / Y	Lungime segment
1	537.084,571 665.076,602	2	537.089,852 665.077,692	5.392	2	537.089,852 665.077,692	3	537.084,141 665.089,271	12.911	3	537.084,141 665.089,271	4	537.098,913 665.103,539	20.537
4	537.098,913 665.103,539	5	537.094,853 665.104,801	4.252	5	537.094,853 665.104,801	6	537.089,268 665.106,748	5.915	6	537.089,268 665.106,748	7	537.079,858 665.107,721	9.46
7	537.079,858 665.107,721	8	537.070,595 665.107,882	9.264	8	537.070,595 665.107,882	9	537.059,293 665.106,478	11.389	9	537.059,293 665.106,478	10	537.052,263 665.107,558	7.112
10	537.052,263 665.107,558	11	537.045,233 665.112,691	8.705	11	537.045,233 665.112,691	12	537.040,083 665.117,949	7.36	12	537.040,083 665.117,949	13	537.036,835 665.125,126	7.878
13	537.036,835 665.125,126	14	537.032,353 665.132,408	8.551	14	537.032,353 665.132,408	15	537.023,21 665.140,352	12.112	15	537.023,21 665.140,352	16	537.022,276 665.139,388	1.342

Punct început	X / Y	Punct sfârșit	X / Y	Lungime segment	Punct început	X / Y	Punct sfârșit	X / Y	Lungime segment	Punct început	X / Y	Punct sfârșit	X / Y	Lungime segment
16	537.022,276 665.139,388	17	537.017,594 665.134,556	6.728	17	537.017,594 665.134,556	18	537.013,747 665.130,988	5.247	18	537.013,747 665.130,988	19	537.008,793 665.127,187	6.244
19	537.008,793 665.127,187	20	537.009,766 665.125,875	1.633	20	537.009,766 665.125,875	21	537.018,66 665.119,487	10.95	21	537.018,66 665.119,487	22	537.014,943 665.115,005	5.823
22	537.014,943 665.115,005	23	537.003,863 665.108,344	12.928	23	537.003,863 665.108,344	24	536.997,966 665.105,121	6.72	24	536.997,966 665.105,121	25	536.986,301 665.099,663	12.879
25	536.986,301 665.099,663	26	536.980,889 665.090,693	10.476	26	536.980,889 665.090,693	27	536.987,341 665.072,505	19.298	27	536.987,341 665.072,505	28	536.990,723 665.064,485	8.704
28	536.990,723 665.064,485	29	536.994,088 665.059,14	6.316	29	536.994,088 665.059,14	30	536.997,686 665.055,684	4.989	30	536.997,686 665.055,684	31	537.006,625 665.052,379	9.53
31	537.006,625 665.052,379	32	537.011,381 665.047,595	6.746	32	537.011,381 665.047,595	33	537.017,159 665.041,522	8.383	33	537.017,159 665.041,522	34	537.019,686 665.038,128	4.231
34	537.019,686 665.038,128	35	537.031,475 665.021,021	20.776	35	537.031,475 665.021,021	36	537.034,781 665.022,966	3.836	36	537.034,781 665.022,966	37	537.040,492 665.024,844	6.012
37	537.040,492 665.024,844	38	537.050,462 665.026,765	10.153	38	537.050,462 665.026,765	39	537.057,487 665.028,553	7.249	39	537.057,487 665.028,553	40	537.071,571 665.035,007	15.492
40	537.071,571 665.035,007	41	537.077,455 665.029,23	8.246	41	537.077,455 665.029,23	42	537.082,478 665.032,418	5.949	42	537.082,478 665.032,418	43	537.070,953 665.051,112	21.961
43	537.070,953 665.051,112	44	537.063,982 665.061,389	12.418	44	537.063,982 665.061,389	1	537.084,571 665.076,602	25.6					

** Lungimile segmentelor sunt determinate în planul de proiecție Stereo 70 și sunt rotunjite la 1 milimetru.

*** Distanța dintre puncte este formată din segmente cumulate ce sunt mai mici decât valoarea 1 milimetru.

**DATE DESPRE IMOBILUL NR. 1741**

Oficiul de Cadastru și Publicitate Imobiliară SUCEAVA
 Biroul de Cadastru și Publicitate Imobiliară Campulung Moldovenesc

A. Partea I. Descrierea imobilului

TEREN Intravilan

Adresa: Loc. Pojorâta, Str Izvorul Giumalău, Nr. 226, Jud. Suceava

Nr. Crt	Nr cadastral Nr. topografic	Suprafața* (mp)	Observații / Referințe
A1	33230	370	Sector cadastral:74 Teren neimprejmuit; Provenit din CF 33230, nr. cad. 33230 - Diferența de suprafață este la ID: 1742

Construcții

Crt	Nr cadastral Nr. topografic	Adresa	Observații / Referințe
A1.1		Loc. Pojorâta, Str Izvorul Giumalău, Nr. 226, Jud. Suceava	Nr. niveluri:2; S. construita la sol:55 mp; S. construita desfasurata:92 mp; Locuință (Casă de vacanță) - construită în anul 2017, din lemn

B. Partea II. Proprietari și acte

Inscrieri privitoare la dreptul de proprietate și alte drepturi reale		Referințe
6276 / 09/05/2017		
Act Notarial nr. 341, din 09/05/2017 emis de Scraba Horia Ilie;		
B1	Intabulare, drept de PROPRIETATE, dobandit prin Conventie, cota actuala 1/1 1) OLTEANU DELIA, necasatorita	A1
13296 / 24/08/2018		
Act Administrativ nr. 5581_Certificat de atestare a edificarii constr., din 25/09/2018 emis de Comunei Pojorâta;		
B2	Intabulare, drept de PROPRIETATE, dobandit prin Construire, cota actuala 1/1 1) OLTEANU DELIA, necasatorita	A1.1

C. Partea III. SARCINI .

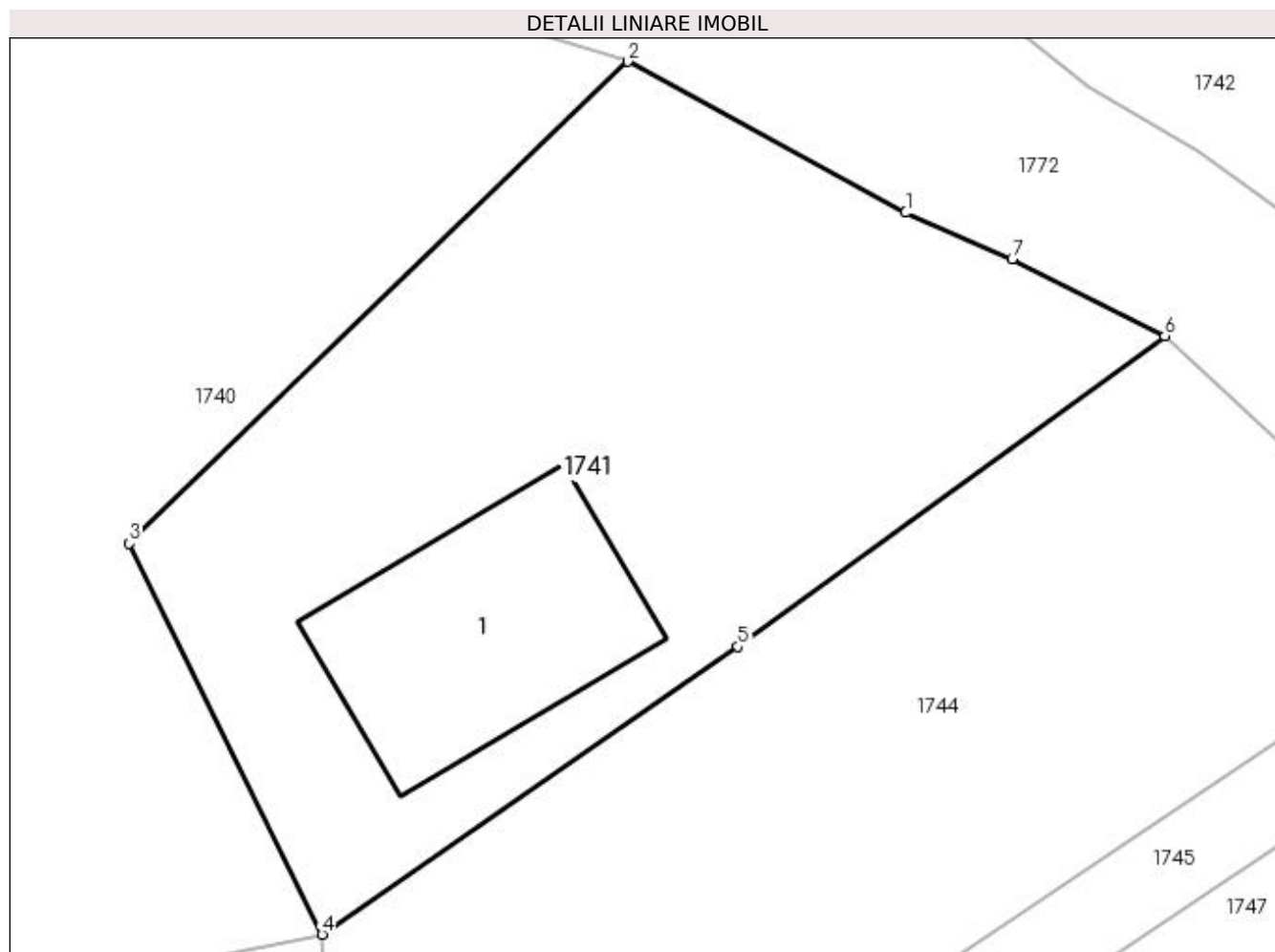
Inscrieri privind dezmembramintele dreptului de proprietate, drepturi reale de garanție și sarcini	Referințe
NU SUNT	

Anexa Nr. 1 La Partea I

Teren

Nr cadastral	Suprafața (mp)*	Observații / Referințe
33230	370	Provenit din CF 33230, nr. cad. 33230 - Diferența de suprafață este la ID: 1742

* Suprafața este determinată în planul de proiecție Stereo 70.



Date referitoare la teren

Crt	Categorie folosință	Intra vilan	Suprafața (mp)	Tarla	Parcelă	Nr. topo	Observații / Referințe
1	curți constructii	DA	370	-	-	-	

Date referitoare la construcții

Crt	Număr	Destinație construcție	Supraf. (mp)	Situație juridică	Observații / Referințe
A1.1		construcții de locuințe	55	Cu acte	Nr. niveluri:2; S. construita la sol:55 mp; S. construita desfasurata:92 mp; Locuință (Casă de vacanță) - construită în anul 2017, din lemn

Lungime Segmente

1) Valorile lungimilor segmentelor sunt obținute din proiecție în plan.

Punct început	X / Y	Punct sfârșit	X / Y	Lungime segment (** (m)
1	537.107,149 665.099,062	2	537.098,913 665.103,539	9.374
2	537.098,913 665.103,539	3	537.084,141 665.089,271	20.537
3	537.084,141 665.089,271	4	537.089,852 665.077,692	12.911

Punct început	X / Y	Punct sfârșit	X / Y	Lungime segment (** (m)
4	537.089,852 665.077,692	5	537.102,178 665.086,214	14.985
5	537.102,178 665.086,214	6	537.114,827 665.095,413	15.64
6	537.114,827 665.095,413	7	537.110,303 665.097,686	5.063
7	537.110,303 665.097,686	1	537.107,149 665.099,062	3.441

** Lungimile segmentelor sunt determinate în planul de proiecție Stereo 70 și sunt rotunjite la 1 milimetru.

*** Distanța dintre puncte este formată din segmente cumulate ce sunt mai mici decât valoarea 1 milimetru.

**DATE DESPRE IMOBILUL NR. 1742**

Oficiul de Cadastru și Publicitate Imobiliară SUCEAVA
 Biroul de Cadastru și Publicitate Imobiliară Campulung Moldovenesc

A. Partea I. Descrierea imobilului

TEREN Intravilan

Adresa: Loc. Pojorâta, Jud. Suceava, Loc numit Izvorul Giumalau

Nr. Crt	Nr cadastral Nr. topografic	Suprafața* (mp)	Observații / Referințe
A1	33230	130	Sector cadastral:74 Teren neimprejmuit; Provenit din CF 33230, nr. cad. 33230 - Diferența de suprafață este la ID: 1741

B. Partea II. Proprietari și acte

Inscrieri privitoare la dreptul de proprietate și alte drepturi reale		Referințe
6276 / 09/05/2017		
Act Notarial nr. 341, din 09/05/2017 emis de Scraba Horia Ilie;		
B1	Intabulare, drept de PROPRIETATE, dobandit prin Conventie, cota actuala 1/1 1) OLTEANU DELIA	A1

C. Partea III. SARCINI .

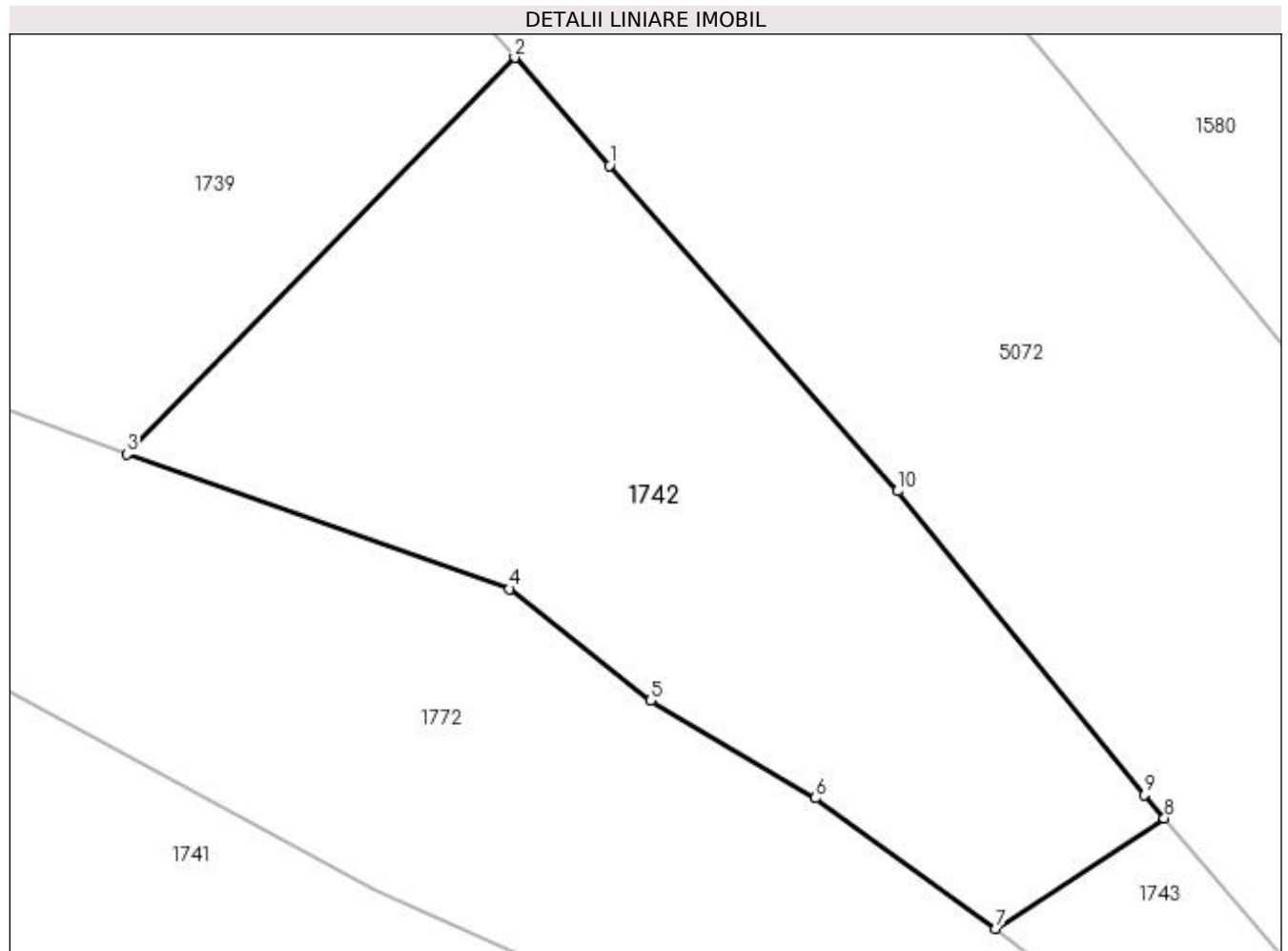
Inscrieri privind dezmembramintele dreptului de proprietate, drepturi reale de garanție și sarcini	Referințe
NU SUNT	

Anexa Nr. 1 La Partea I

Teren

Nr cadastral	Suprafața (mp)*	Observații / Referințe
33230	130	Provenit din CF 33230, nr. cad. 33230 - Diferența de suprafață este la ID: 1741

* Suprafața este determinată în planul de proiecție Stereo 70.



Date referitoare la teren

Crt	Categorie folosință	Intra vilan	Suprafața (mp)	Tarla	Parcelă	Nr. topo	Observații / Referințe
1	faneata	DA	130	-	-	-	

Lungime Segmente

1) Valorile lungimilor segmentelor sunt obținute din proiecție în plan.

Punct început	X / Y	Punct sfârșit	X / Y	Lungime segment (** (m)
1	537.111,768 665.113,307	2	537.109,904 665.115,424	2.821
2	537.109,904 665.115,424	3	537.102,277 665.107,638	10.899
3	537.102,277 665.107,638	4	537.109,806 665.104,994	7.98
4	537.109,806 665.104,994	5	537.112,573 665.102,803	3.529
5	537.112,573 665.102,803	6	537.115,812 665.100,881	3.766

Punct început	X / Y	Punct sfârșit	X / Y	Lungime segment (** (m)
6	537.115,812 665.100,881	7	537.119,364 665.098,322	4.378
7	537.119,364 665.098,322	8	537.122,67 665.100,489	3.953
8	537.122,67 665.100,489	9	537.122,276 665.100,949	0.606
9	537.122,276 665.100,949	10	537.117,43 665.106,915	7.686
10	537.117,43 665.106,915	1	537.111,768 665.113,307	8.539

** Lungimile segmentelor sunt determinate în planul de proiecție Stereo 70 și sunt rotunjite la 1 milimetru.

*** Distanța dintre puncte este formată din segmente cumulate ce sunt mai mici decât valoarea 1 milimetru.

**DATE DESPRE IMOBILUL NR. 1743**

Oficiul de Cadastru și Publicitate Imobiliară SUCEAVA
 Biroul de Cadastru și Publicitate Imobiliară Campulung Moldovenesc

A. Partea I. Descrierea imobilului

TEREN Intravilan

Adresa: Loc. Pojorâta, Jud. Suceava, Loc numit Izvorul Giumalau

Nr. Crt	Nr cadastral Nr. topografic	Suprafața* (mp)	Observații / Referințe
A1	35446	36	Sector cadastral:74 Teren neimprejmit; Provenit din CF 35446, nr. top. 2310/60 - Diferența de suprafață este la ID: 1744

B. Partea II. Proprietari și acte

Inscrieri privitoare la dreptul de proprietate și alte drepturi reale	Referințe
1174 / 17/07/2002	
Act Notarial nr. CONTRACT_DE_VANZARE_CUMPARARE_2168 nr. 3215, din 04/09/2001 emis de BNP Scrabă Horia Ilie;	
B1	A1
Intabulare, drept de PROPRIETATE, ca bun comun, dobandit prin Conventie, cota actuala 1/1 1) LUNGU GABRIELA, LIPSĂ CNP 2) LUNGU VASILE, LIPSĂ CNP	

C. Partea III. SARCINI .

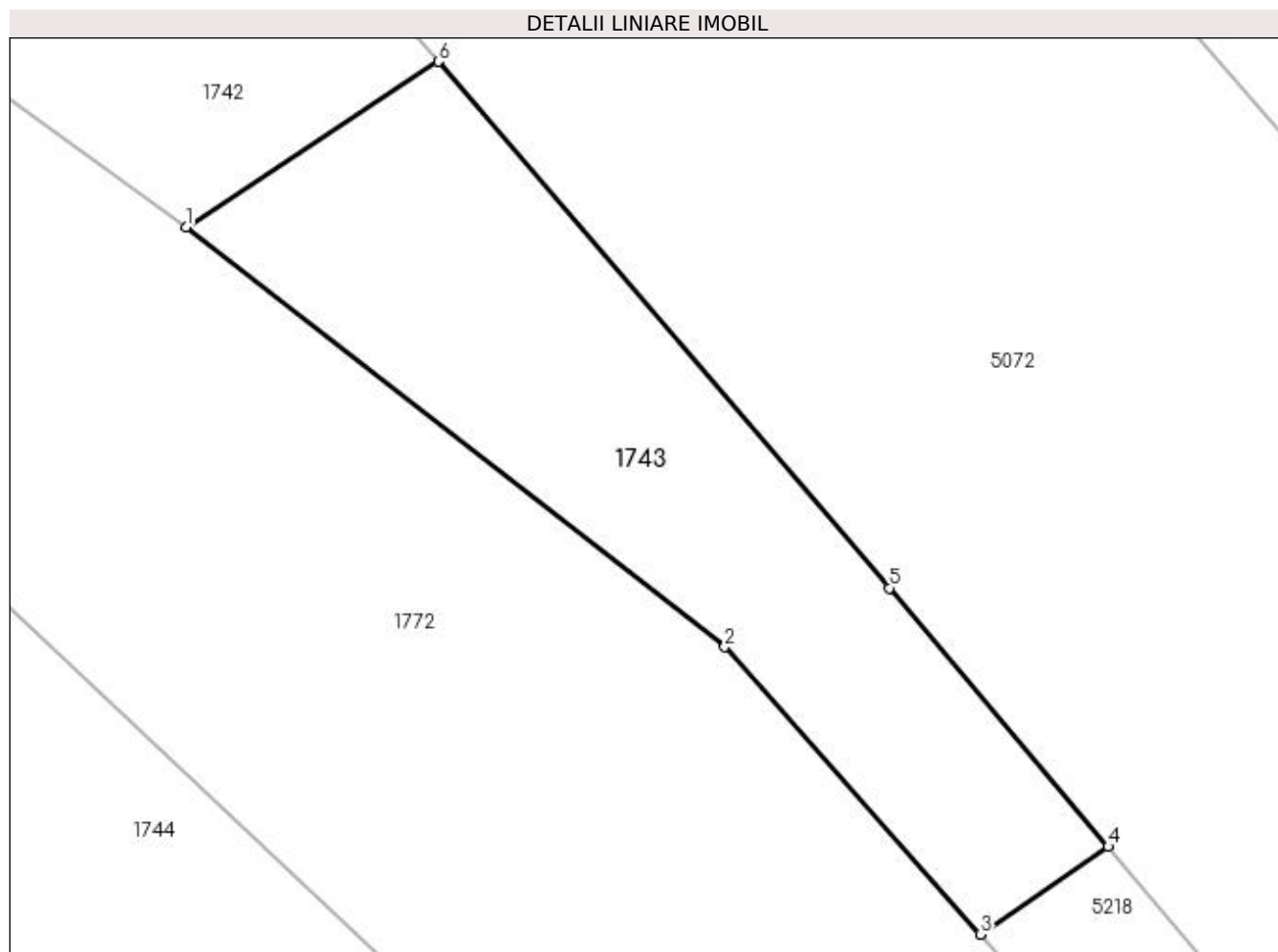
Inscrieri privind dezmembramintele dreptului de proprietate, drepturi reale de garanție și sarcini	Referințe
NU SUNT	

Anexa Nr. 1 La Partea I

Teren

Nr cadastral	Suprafața (mp)*	Observații / Referințe
35446	36	Provenit din CF 35446, nr. top. 2310/60 - Diferența de suprafață este la ID: 1744

* Suprafața este determinată în planul de proiecție Stereo 70.



Date referitoare la teren

Crt	Categorie folosință	Intra vilan	Suprafața (mp)	Tarla	Parcelă	Nr. topo	Observații / Referințe
1	faneata	DA	36	-	-	-	

Lungime Segmente

1) Valorile lungimilor segmentelor sunt obținute din proiecție în plan.

Punct început	X / Y	Punct sfârșit	X / Y	Lungime segment (** (m)
1	537.119,364 665.098,322	2	537.126,417 665.092,831	8.938
2	537.126,417 665.092,831	3	537.129,764 665.089,069	5.035
3	537.129,764 665.089,069	4	537.131,44 665.090,216	2.031
4	537.131,44 665.090,216	5	537.128,572 665.093,6	4.436
5	537.128,572 665.093,6	6	537.122,67 665.100,489	9.071

Punct început	X / Y	Punct sfârșit	X / Y	Lungime segment (** (m)
6	537.122,67 665.100,489	1	537.119,364 665.098,322	3.953

** Lungimile segmentelor sunt determinate în planul de proiecție Stereo 70 și sunt rotunjite la 1 milimetru.

*** Distanța dintre puncte este formată din segmente cumulate ce sunt mai mici decât valoarea 1 milimetru.

**DATE DESPRE IMOBILUL NR. 1744**

Oficiul de Cadastru și Publicitate Imobiliară SUCEAVA
 Biroul de Cadastru și Publicitate Imobiliară Campulung Moldovenesc

A. Partea I. Descrierea imobilului

TEREN Intravilan

Adresa: Loc. Pojorâta, Jud. Suceava, Loc numit Izvorul Giumalau

Nr. Crt	Nr cadastral Nr. topografic	Suprafața* (mp)	Observații / Referințe
A1	35446	407	Sector cadastral:74 Teren neimprejmuit; Provenit din CF 35446, nr. top. 2310/60 - Diferența de suprafață este la ID: 1743

B. Partea II. Proprietari și acte

Inscrieri privitoare la dreptul de proprietate și alte drepturi reale		Referințe
1174 / 17/07/2002		
Act Notarial nr. CONTRACT_DE_VANZARE_CUMPARARE_2168 nr. 3215, din 04/09/2001 emis de BNP Scraba Horia Ilie;		
B1	Intabulare, drept de PROPRIETATE, dobandit prin Conventie, cota actuala 1/1 1) LUNGU GABRIELA, LIPSĂ CNP 2) LUNGU VASILE, LIPSĂ CNP	A1

C. Partea III. SARCINI .

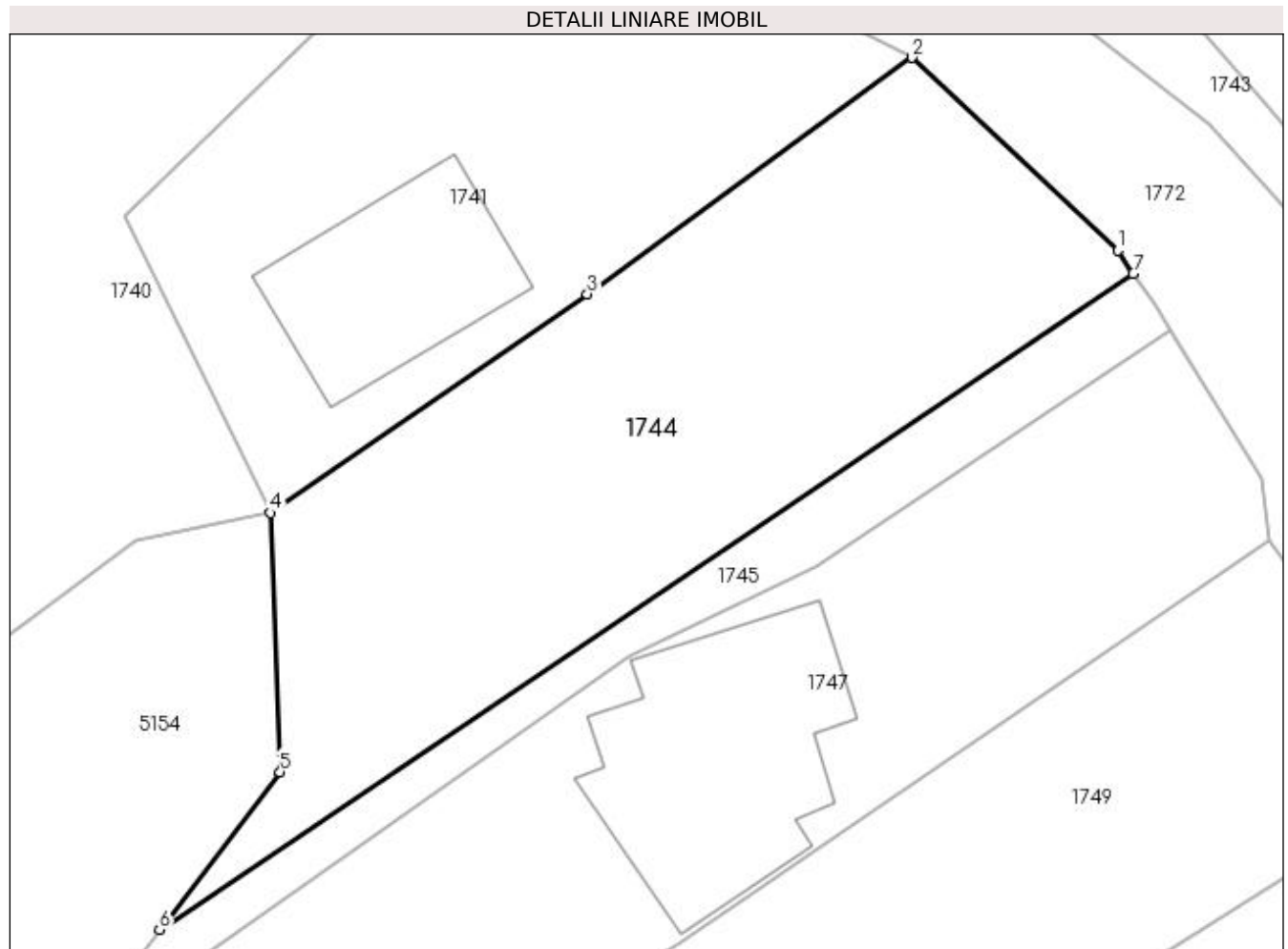
Inscrieri privind dezmembramintele dreptului de proprietate, drepturi reale de garanție și sarcini	Referințe
NU SUNT	

Anexa Nr. 1 La Partea I

Teren

Nr cadastral	Suprafața (mp)*	Observații / Referințe
35446	407	Provenit din CF 35446, nr. top. 2310/60 - Diferența de suprafață este la ID: 1743

* Suprafața este determinată în planul de proiecție Stereo 70.



Date referitoare la teren

Crt	Categorie folosință	Intra vilan	Suprafața (mp)	Tarla	Parcelă	Nr. topo	Observații / Referințe
1	faneata	DA	407	-	-	-	

Lungime Segmente

1) Valorile lungimilor segmentelor sunt obținute din proiecție în plan.

Punct început	X / Y	Punct sfârșit	X / Y	Lungime segment (** (m)
1	537.122,836 665.087,909	2	537.114,827 665.095,413	10.975
2	537.114,827 665.095,413	3	537.102,178 665.086,214	15.64
3	537.102,178 665.086,214	4	537.089,852 665.077,692	14.985
4	537.089,852 665.077,692	5	537.090,212 665.067,607	10.091
5	537.090,212 665.067,607	6	537.085,518 665.061,475	7.722

Punct început	X / Y	Punct sfârșit	X / Y	Lungime segment (** (m)
6	537.085,518 665.061,475	7	537.123,445 665.087,011	45.722
7	537.123,445 665.087,011	1	537.122,836 665.087,909	1.085

** Lungimile segmentelor sunt determinate în planul de proiecție Stereo 70 și sunt rotunjite la 1 milimetru.

*** Distanța dintre puncte este formată din segmente cumulate ce sunt mai mici decât valoarea 1 milimetru.

**DATE DESPRE IMOBILUL NR. 1745**

Oficiul de Cadastru și Publicitate Imobiliară SUCEAVA
 Biroul de Cadastru și Publicitate Imobiliară Campulung Moldovenesc

A. Partea I. Descrierea imobilului

TEREN Intravilan

Adresa: Loc. Pojorâta, Jud. Suceava, Loc numit Izvorul Giumalau

Nr. Crt	Nr cadastral Nr. topografic	Suprafața* (mp)	Observații / Referințe
A1	30178	96	Sector cadastral:74 Teren neimprejmuit; Provenit din CF 30178, nr. top. 2310/59

B. Partea II. Proprietari și acte

Inscrieri privitoare la dreptul de proprietate și alte drepturi reale		Referințe
1928 / 25/05/2007		
Act Notarial nr. CONTRACT_VANZARE-CUMPARARE nr. 3738, din 15/12/2006 emis de -;		
B1	Intabulare, drept de PROPRIETATE, dobandit prin Conventie, cota actuala 1/1 1) S.C."AGRO INDUSTRIAL CERES"SRL, CIF:1942707	A1
5838 / 18/04/2023		
Act Administrativ nr. 2919 - Adeverinta, din 13/04/2023 emis de Comuna Pojorata;		
B2	se noteaza respingerea cererii privind actualizarea informatiilor cadastrale	A1

C. Partea III. SARCINI .

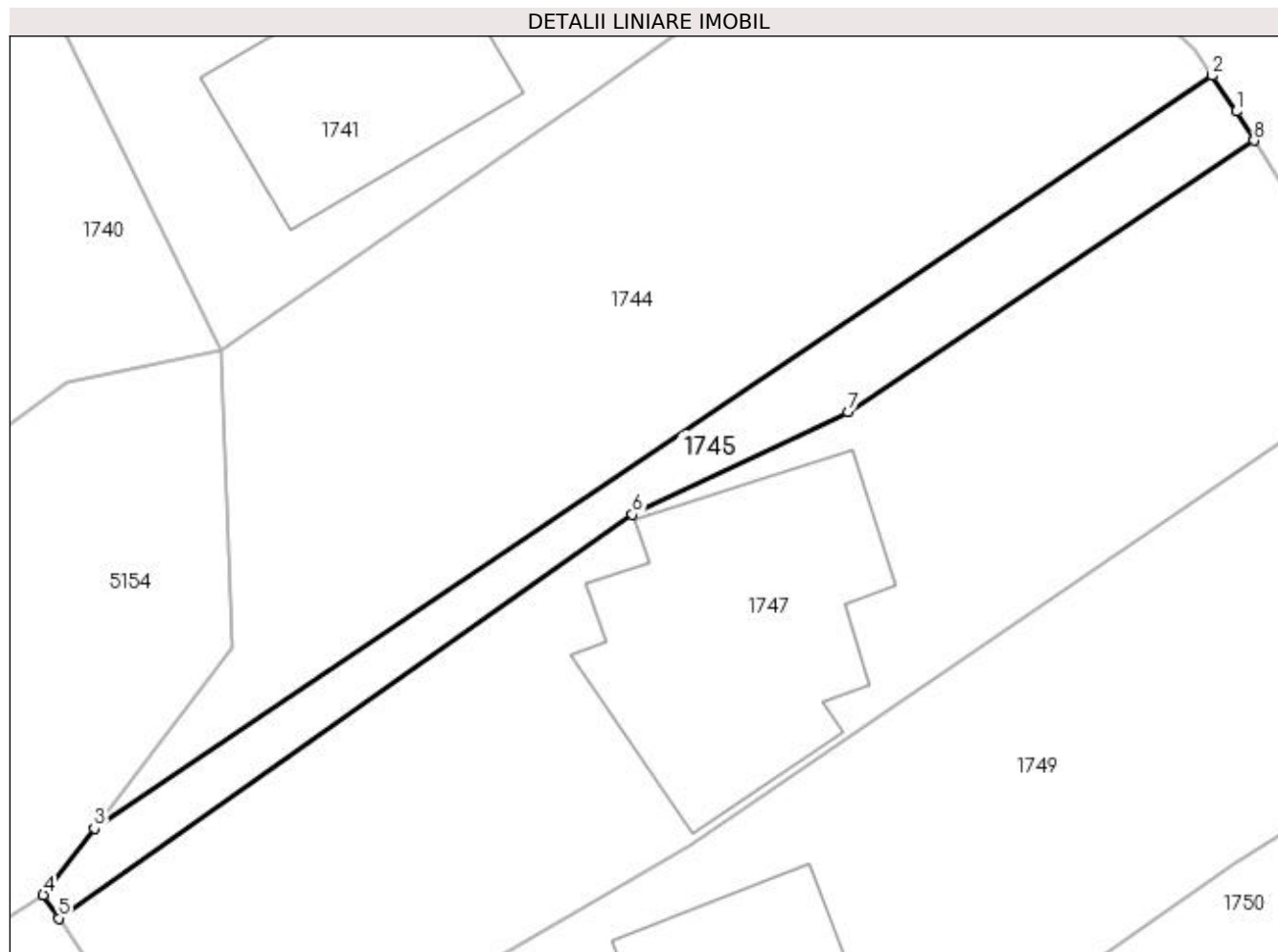
Inscrieri privind dezmembramintele dreptului de proprietate, drepturi reale de garanție și sarcini	Referințe
NU SUNT	

Anexa Nr. 1 La Partea I

Teren

Nr cadastral	Suprafața (mp)*	Observații / Referințe
30178	96	Provenit din CF 30178, nr. top. 2310/59

* Suprafața este determinată în planul de proiecție Stereo 70.



Date referitoare la teren

Crt	Categorie folosință	Intravilan	Suprafața (mp)	Tarla	Parcelă	Nr. topo	Observații / Referințe
1	faneata	DA	96	-	-	-	

Lungime Segmente

1) Valorile lungimilor segmentelor sunt obținute din proiecție în plan.

Punct început	X / Y	Punct sfârșit	X / Y	Lungime segment (** (m)
1	537.124,268 665.085,799	2	537.123,445 665.087,011	1.465
2	537.123,445 665.087,011	3	537.085,518 665.061,475	45.722
3	537.085,518 665.061,475	4	537.083,787 665.059,214	2.848
4	537.083,787 665.059,214	5	537.084,316 665.058,426	0.949
5	537.084,316 665.058,426	6	537.103,775 665.072,132	23.801

Punct început	X / Y	Punct sfârșit	X / Y	Lungime segment (** (m)
6	537.103,775 665.072,132	7	537.111,099 665.075,593	8.101
7	537.111,099 665.075,593	8	537.124,872 665.084,816	16.576
8	537.124,872 665.084,816	1	537.124,268 665.085,799	1.154

** Lungimile segmentelor sunt determinate în planul de proiecție Stereo 70 și sunt rotunjite la 1 milimetru.

*** Distanța dintre puncte este formată din segmente cumulate ce sunt mai mici decât valoarea 1 milimetru.

**DATE DESPRE IMOBILUL NR. 1746**

Oficiul de Cadastru și Publicitate Imobiliară SUCEAVA
 Biroul de Cadastru și Publicitate Imobiliară Campulung Moldovenesc

A. Partea I. Descrierea imobilului

TEREN Intravilan

Adresa: Loc. Pojorâta, Jud. Suceava, Loc numit Izvorul Giumalau

Nr. Crt	Nr cadastral Nr. topografic	Suprafața* (mp)	Observații / Referințe
A1	34386	350	Sector cadastral:74 Teren neimprejmuit; Provenit din CF 34386, nr. cad. 34386

B. Partea II. Proprietari și acte

Inscrieri privitoare la dreptul de proprietate și alte drepturi reale		Referințe
6800 / 22/04/2019		
Act Notarial nr. CVC nr. 450, din 19/04/2019 emis de Scraba Horia Ilie;		
B1	Intabulare, drept de PROPRIETATE, ca bun comun, dobandit prin Conventie, cota actuala 1/1 1) STAN ELENA 2) STAN VIOREL	A1

C. Partea III. SARCINI .

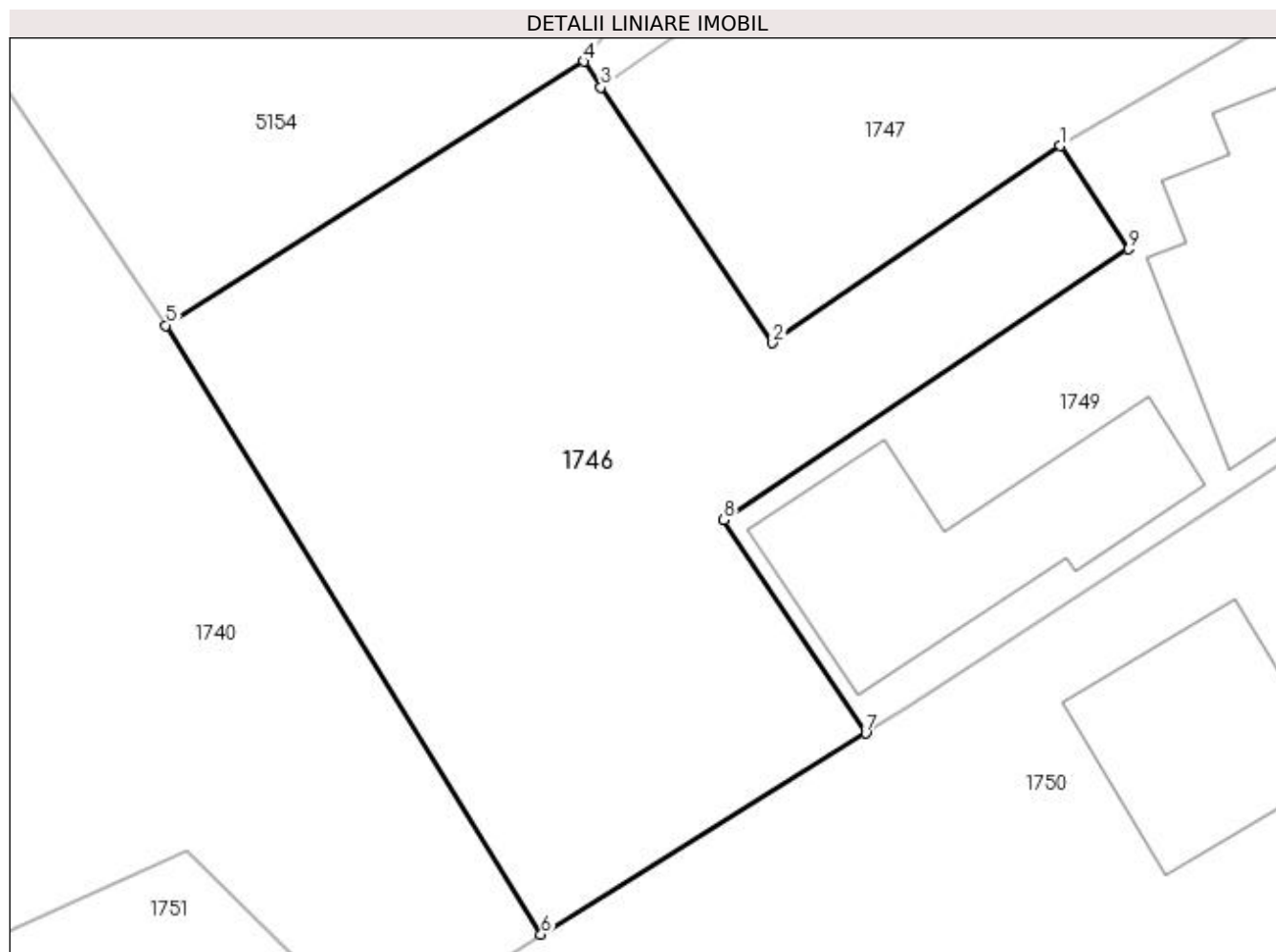
Inscrieri privind dezmembramintele dreptului de proprietate, drepturi reale de garanție și sarcini	Referințe
NU SUNT	

Anexa Nr. 1 La Partea I

Teren

Nr cadastral	Suprafața (mp)*	Observații / Referințe
34386	350	Provenit din CF 34386, nr. cad. 34386

* Suprafața este determinată în planul de proiecție Stereo 70.



Date referitoare la teren

Crt	Categorie folosință	Intravilan	Suprafața (mp)	Tarla	Parcelă	Nr. topo	Observații / Referințe
1	faneata	DA	350	-	-	-	

Lungime Segmente

1) Valorile lungimilor segmentelor sunt obținute din proiecție în plan.

Punct început	X / Y	Punct sfârșit	X / Y	Lungime segment (** (m)
1	537.098,419 665.056,618	2	537.089,591 665.050,571	10.7
2	537.089,591 665.050,571	3	537.084,316 665.058,426	9.462
3	537.084,316 665.058,426	4	537.083,787 665.059,214	0.949
4	537.083,787 665.059,214	5	537.070,953 665.051,112	15.177
5	537.070,953 665.051,112	6	537.082,478 665.032,418	21.961

Punct început	X / Y	Punct sfârșit	X / Y	Lungime segment (** (m)
6	537.082,478 665.032,418	7	537.092,448 665.038,59	11.726
7	537.092,448 665.038,59	8	537.088,088 665.045,139	7.868
8	537.088,088 665.045,139	9	537.100,513 665.053,453	14.95
9	537.100,513 665.053,453	1	537.098,419 665.056,618	3.795

** Lungimile segmentelor sunt determinate în planul de proiecție Stereo 70 și sunt rotunjite la 1 milimetru.

*** Distanța dintre puncte este formată din segmente cumulate ce sunt mai mici decât valoarea 1 milimetru.

**DATE DESPRE IMOBILUL NR. 1747**

Oficiul de Cadastru și Publicitate Imobiliară SUCEAVA
Biroul de Cadastru și Publicitate Imobiliară Campulung Moldovenesc

A. Partea I. Descrierea imobilului

TEREN Intravilan

Adresa: Loc. Pojorâta, Str Izvorul Giumalău, Nr. 228, Jud. Suceava

Nr. Crt	Nr cadastral Nr. topografic	Suprafața* (mp)	Observații / Referințe
A1	30179	459	Sector cadastral:74 Teren neimprejmuit; Provenit din CF 30179, nr. cad. 30179 - Diferența de suprafață este la ID: 5218

Construcții

Crt	Nr cadastral Nr. topografic	Adresa	Observații / Referințe
A1.1		Loc. Pojorâta, Str Izvorul Giumalău, Nr. 228, Jud. Suceava	Nr. niveluri:2; S. construita la sol:85 mp; S. construita desfasurata:168 mp; Casă de locuit, P+M

B. Partea II. Proprietari și acte

Inscrieri privitoare la dreptul de proprietate și alte drepturi reale		Referințe
1928 / 25/05/2007		
Act Notarial nr. CONTRACT_VANZARE-CUMPARARE nr. 3738, din 15/12/2006 emis de -;		
B1	Intabulare, drept de PROPRIETATE, dobandit prin Conventie, cota actuala 1/1 1) S.C."AGRO INDUSTRIAL CERES"SRL, CIF:1942707	A1, A1.1
5835 / 18/04/2023		
Act Notarial nr. 1156 - Declaratie, din 16/11/2022 emis de SPN Lungu Gabriela;		
B2	se notează respingerea cererii de actualizare informații cadastrale	A1, A1.1

C. Partea III. SARCINI .

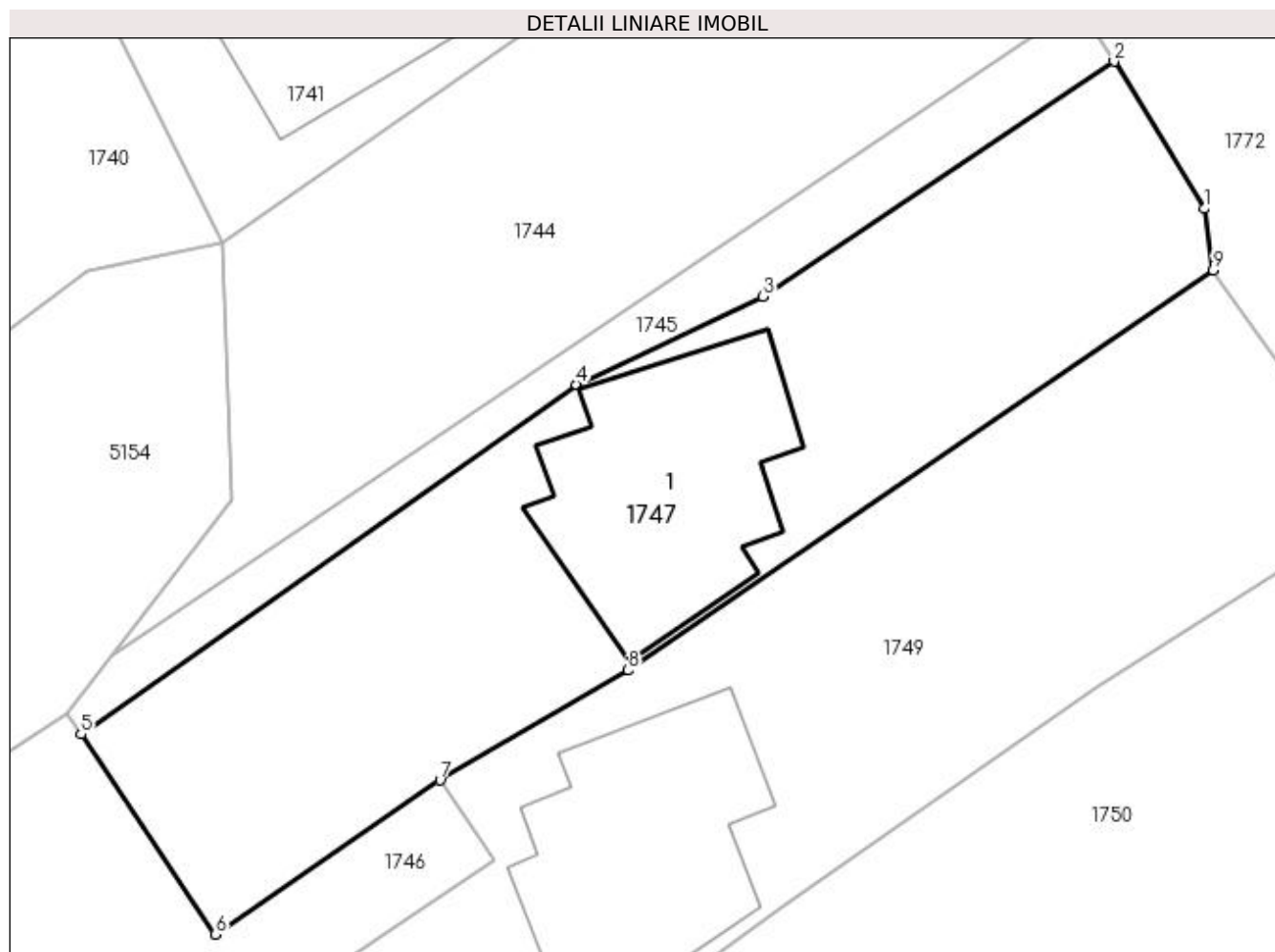
Inscrieri privind dezmembramintele dreptului de proprietate, drepturi reale de garanție și sarcini	Referințe
NU SUNT	

Anexa Nr. 1 La Partea I

Teren

Nr cadastral	Suprafața (mp)*	Observații / Referințe
30179	459	Provenit din CF 30179, nr. cad. 30179 - Diferența de suprafață este la ID: 5218

* Suprafața este determinată în planul de proiecție Stereo 70.



Date referitoare la teren

Crt	Categorie folosință	Intra vilan	Suprafața (mp)	Tarla	Parcelă	Nr. topo	Observații / Referințe
1	curți constructii	DA	459	-	-	-	

Date referitoare la construcții

Crt	Număr	Destinație construcție	Supraf. (mp)	Situație juridică	Observații / Referințe
A1.1		construcții de locuințe	85	Cu acte	Nr. niveluri:2; S. construita la sol:85 mp; S. construita desfasurata:168 mp; Casă de locuit, P+M

Lungime Segmente

1) Valorile lungimilor segmentelor sunt obținute din proiecție în plan.

Punct început	X / Y	Punct sfârșit	X / Y	Lungime segment (** (m)
1	537.128,423 665.079,037	2	537.124,872 665.084,816	6.783
2	537.124,872 665.084,816	3	537.111,099 665.075,593	16.576
3	537.111,099 665.075,593	4	537.103,775 665.072,132	8.101

Punct început	X / Y	Punct sfârșit	X / Y	Lungime segment (** (m)
4	537.103,775 665.072,132	5	537.084,316 665.058,426	23.801
5	537.084,316 665.058,426	6	537.089,591 665.050,571	9.462
6	537.089,591 665.050,571	7	537.098,419 665.056,618	10.7
7	537.098,419 665.056,618	8	537.105,792 665.060,928	8.54
8	537.105,792 665.060,928	9	537.128,767 665.076,629	27.828
9	537.128,767 665.076,629	1	537.128,423 665.079,037	2.432

** Lungimile segmentelor sunt determinate în planul de proiecție Stereo 70 și sunt rotunjite la 1 milimetru.

*** Distanța dintre puncte este formată din segmente cumulate ce sunt mai mici decât valoarea 1 milimetru.

**DATE DESPRE IMOBILUL NR. 1748**

Oficiul de Cadastru și Publicitate Imobiliară SUCEAVA
Biroul de Cadastru și Publicitate Imobiliară Campulung Moldovenesc

A. Partea I. Descrierea imobilului

TEREN Intravilan

Adresa: Loc. Pojorâta, Jud. Suceava, Loc numit Izvorul Giumalau

Nr. Crt	Nr cadastral Nr. topografic	Suprafața* (mp)	Observații / Referințe
A1		56	Sector cadastral:74 Teren neimprejmit;

B. Partea II. Proprietari și acte

Inscrieri privitoare la dreptul de proprietate și alte drepturi reale		Referințe
1748 / 30/10/2022		
Act Normativ nr. Lege nr. 7, din 13/03/1996 emis de Parlamentul României;		
B1	Intabulare, drept de PROPRIETATE, dobândit prin Lege, cota actuala 1/1 1) NEIDENTIFICAT NEIDENTIFICAT	A1
Act Administrativ nr. Adeverință nr. 653, din 24/10/2022 emis de Primăria Comunei Pojorâta;		
B2	Se notează posesia faptică în favoarea lui 1) STAN ELENA 2) STAN VIOREL	A1

C. Partea III. SARCINI .

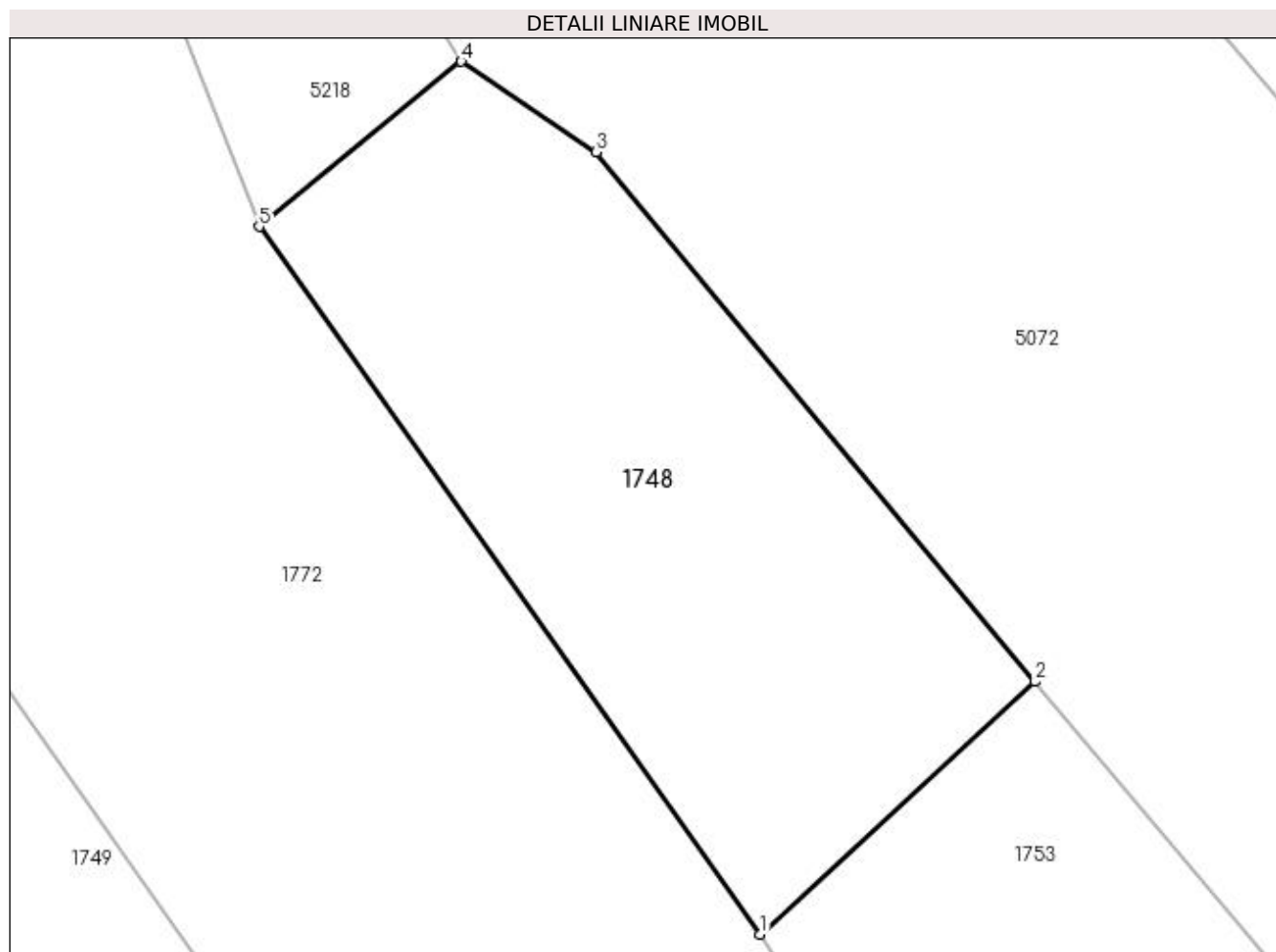
Inscrieri privind dezmembramintele dreptului de proprietate, drepturi reale de garanție și sarcini	Referințe
NU SUNT	

Anexa Nr. 1 La Partea I

Teren

Nr cadastral	Suprafața (mp)*	Observații / Referințe
	56	

* Suprafața este determinată în planul de proiecție Stereo 70.



Date referitoare la teren

Crt	Categorie folosință	Intravilan	Suprafața (mp)	Tarla	Parcelă	Nr. topo	Observații / Referințe
1	faneata	DA	56	-	-	-	

Lungime Segmente

1) Valorile lungimilor segmentelor sunt obținute din proiecție în plan.

Punct început	X / Y	Punct sfârșit	X / Y	Lungime segment (** (m)
1	537.141,121 665.070,633	2	537.144,966 665.074,167	5.222
2	537.144,966 665.074,167	3	537.138,824 665.081,578	9.625
3	537.138,824 665.081,578	4	537.136,934 665.082,842	2.274
4	537.136,934 665.082,842	5	537.134,107 665.080,534	3.649
5	537.134,107 665.080,534	1	537.141,121 665.070,633	12.134

**** Lungimile segmentelor sunt determinate în planul de proiecție Stereo 70 și sunt rotunjite la 1 milimetru.**

***** Distanța dintre puncte este formată din segmente cumulate ce sunt mai mici decât valoarea 1 milimetru.**

**DATE DESPRE IMOBILUL NR. 1749**

Oficiul de Cadastru și Publicitate Imobiliară SUCEAVA
Biroul de Cadastru și Publicitate Imobiliară Campulung Moldovenesc

A. Partea I. Descrierea imobilului

TEREN Intravilan

Adresa: Loc. Pojorâta, Str Izvorul Giumalău, Nr. 230, Jud. Suceava

Nr. Crt	Nr cadastral Nr. topografic	Suprafața* (mp)	Observații / Referințe
A1	32276	527	Sector cadastral:74 Teren neimprejmuit; Provenit din CF 32276, nr. top. 2310/57

Construcții

Crt	Nr cadastral Nr. topografic	Adresa	Observații / Referințe
A1.1		Loc. Pojorâta, Str Izvorul Giumalău, Nr. 230, Jud. Suceava	Nr. niveluri:2; S. construita la sol:85 mp; S. construita desfasurata:170 mp; Casă de locuit, P+M
A1.2		Loc. Pojorâta, Str Izvorul Giumalău, Nr. 230, Jud. Suceava	Nr. niveluri:1; S. construita la sol:53 mp; S. construita desfasurata:53 mp; Anexă, P

B. Partea II. Proprietari și acte

Inscrieri privitoare la dreptul de proprietate și alte drepturi reale		Referințe
1075 / 04/07/2001		
Act Notarial nr. CONTRACT_VANZARE-CUMPARARE nr. 21, din 08/01/2001 emis de BNP Scraba Horia Ilie;		
B1	Intabulare, drept de PROPRIETATEca bun comun, dobandit prin Conventie, cota actuala 480/527 1) STAN ELENA 2) STAN VIOREL	A1
1749 / 30/10/2022		
Act Normativ nr. Lege nr. 7, din 13/03/1996 emis de Parlamentul României;		
B2	Intabulare, drept de PROPRIETATE, dobandit prin Lege, cota actuala 47/527 1) NEIDENTIFICAT NEIDENTIFICAT	A1
Act Administrativ nr. Adeverință nr. 654, din 24/10/2022 emis de Primăria Comunei Pojorâta;		
B3	Se notează posesia faptică în favoarea lui 1) STAN ELENA 2) STAN VIOREL	A1
1205 / 30/07/2003		
Act Administrativ nr. 12, din 20/07/2001 emis de Primaria Campulung Mold. (AUTORIZATIE DE CONSTRUCTIE PENTRU EXECUTARI DE LUC 1621 nr. 12 proces verbal de recepție la terminarea lucrărilor nr.2226 din 25.07.2003);		
B4	Intabulare, drept de PROPRIETATEca bun comun, dobandit prin Construire, cota actuala 1/1 1) STAN VIOREL 2) STAN ELENA	A1.1
1749 / 30/10/2022		
Act Administrativ nr. Adeverință nr. 1700, din 02/11/2022 emis de Primăria Comunei Pojorâta;		
B5	Intabulare, drept de PROPRIETATE, dobandit prin Lege, cota actuala 1/1 1) STAN ELENA 2) STAN VIOREL	A1.2

C. Partea III. SARCINI

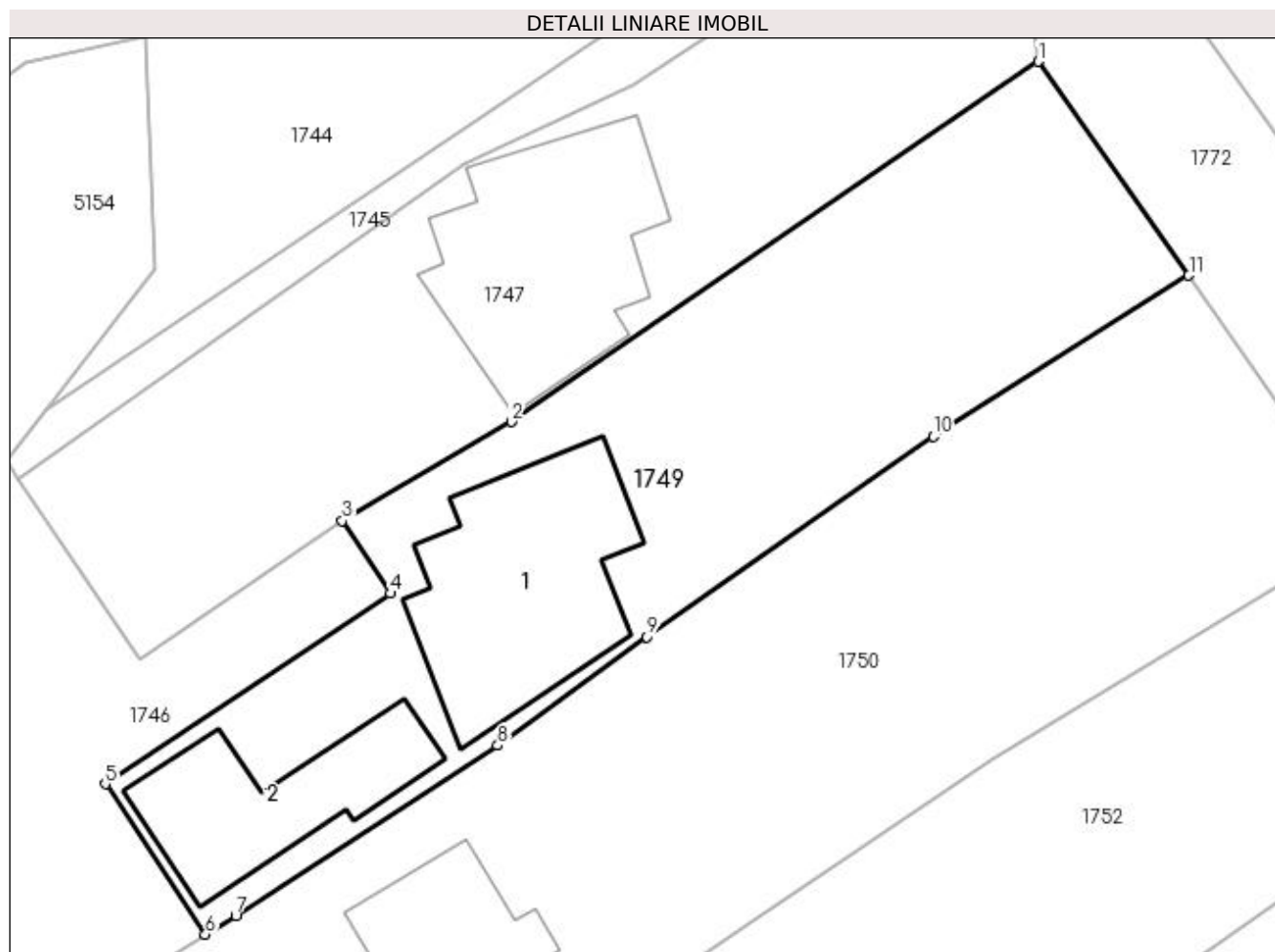
Inscrieri privind dezmembramintele dreptului de proprietate, drepturi reale de garanție și sarcini		Referințe
2689 / 27/06/2007		
Act Notarial nr. 1213, din 20/06/2007 emis de BNP Lungu Gabriela (CONTRACT DE GARANTIE REALA IMOBILIARA 1270 nr. 1213);		
C1	Intabulare, drept de IPOTECA, Valoare:68000 CHFși orice alte creale ale bancii. În cota de 1/1 pentru suprafața de 480 mp. 1) VOLKSBANK ROMANIA SA BUCURESTI, CIF:9999999999999	A1, A1.1
C2	s-a notat interdictia de instrainare , alipire , dezmembrare , demolare ,	A1, A1.1

Inscrieri privind dezmembramintele dreptului de proprietate, drepturi reale de garanție și sarcini		Referințe
C2	grevare si in chirie a imobilului 1) VOLKSBANK ROMANIA SA BUCURESTI, CIF:999999999999	
11838 / 17/08/2015		
Act Notarial nr. 2550, din 14/08/2015 emis de CODRIN MACOVEI;		
C3	se notează modificarea sumei garantate cu dreptul de ipotecă înscris la C1 din 68000 CHF în 145338,10 Lei, precum și novarea creditorului inițial VOLKSBANK ROMANIA S.A. înscris sub C1 și C2 cu noul creditor BANCA TRANSILVANIA S.A	A1, A1.1

Anexa Nr. 1 La Partea I**Teren**

Nr cadastral	Suprafața (mp)*	Observații / Referințe
32276	527	Provenit din CF 32276, nr. top. 2310/57

* Suprafața este determinată în planul de proiecție Stereo 70.

**Date referitoare la teren**

Crt	Categorie folosință	Intra vilan	Suprafața (mp)	Tarla	Parcelă	Nr. topo	Observații / Referințe
1	curți constructii	DA	333	-	-	-	
2	faneata	DA	194	-	-	-	

Date referitoare la construcții

Crt	Număr	Destinație construcție	Supraf. (mp)	Situație juridică	Observații / Referințe
A1.1		construcții de locuințe	85	Cu acte	Nr. niveluri:2; S. construita la sol:85 mp; S. construita desfasurata:170 mp; Casă de locuit, P+M
A1.2		construcții anexa	53	Cu acte	Nr. niveluri:1; S. construita la sol:53 mp; S. construita desfasurata:53 mp; Anexă, P

Lungime Segmente

1) Valorile lungimilor segmentelor sunt obținute din proiecție în plan.

Punct început	X / Y	Punct sfârșit	X / Y	Lungime segment (** (m)
1	537.128,767 665.076,629	2	537.105,792 665.060,928	27.828
2	537.105,792 665.060,928	3	537.098,419 665.056,618	8.54

Punct început	X / Y	Punct sfârșit	X / Y	Lungime segment (** (m)
3	537.098,419 665.056,618	4	537.100,513 665.053,453	3.795
4	537.100,513 665.053,453	5	537.088,088 665.045,139	14.95
5	537.088,088 665.045,139	6	537.092,448 665.038,59	7.868
6	537.092,448 665.038,59	7	537.093,773 665.039,41	1.558
7	537.093,773 665.039,41	8	537.105,189 665.046,826	13.613
8	537.105,189 665.046,826	9	537.111,707 665.051,556	8.053
9	537.111,707 665.051,556	10	537.124,2 665.060,287	15.242
10	537.124,2 665.060,287	11	537.135,331 665.067,312	13.162
11	537.135,331 665.067,312	1	537.128,767 665.076,629	11.397

** Lungimile segmentelor sunt determinate în planul de proiecție Stereo 70 și sunt rotunjite la 1 milimetru.

*** Distanța dintre puncte este formată din segmente cumulate ce sunt mai mici decât valoarea 1 milimetru.

**DATE DESPRE IMOBILUL NR. 1750**

Oficiul de Cadastru și Publicitate Imobiliară SUCEAVA
Biroul de Cadastru și Publicitate Imobiliară Campulung Moldovenesc

A. Partea I. Descrierea imobilului

TEREN Intravilan

Adresa: Loc. Pojorâta, Str Izvorul Giumalău, Nr. 236, Jud. Suceava

Nr. Crt	Nr cadastral Nr. topografic	Suprafața* (mp)	Observații / Referințe
A1	34665	1.415	Sector cadastral:74 Teren neimprejmuit; Provenit din CF 34665, nr. cad. 34665 - Diferența de suprafață este la ID: 1753

Construcții

Crt	Nr cadastral Nr. topografic	Adresa	Observații / Referințe
A1.1		Loc. Pojorâta, Str Izvorul Giumalău, Nr. 236, Jud. Suceava	Nr. niveluri:1; S. construita la sol:41 mp; S. construita desfasurata:79 mp; Casă de locuit, P

B. Partea II. Proprietari și acte

Inscrieri privitoare la dreptul de proprietate și alte drepturi reale		Referințe
2180 / 11/02/2020		
Act Notarial nr. 10582, din 12/09/2018 emis de Costin Razvan Ionut;		
B1	Intabulare, drept de PROPRIETATEca bun comun, dobandit prin Conventie, cota actuala 1/1 1) ROTSCHING ANA 2) ROTSCHING WALDEMAR	A1.1
Act Notarial nr. Contract De Vânzare-Cumpărare nr. 1010, din 05/10/2018 emis de Scraba Horia Ilie;		
B2	Intabulare, drept de PROPRIETATEca bun comun, dobandit prin Conventie, cota actuala 716/1415 1) ROTSCHING ANA 2) ROTSCHING WALDEMAR	A1
Act Notarial nr. 10582, din 12/09/2018 emis de Costin Razvan Ionut;		
B3	Intabulare, drept de PROPRIETATEca bun comun, dobandit prin Conventie, cota actuala 699/1415 1) ROTSCHING ANA 2) ROTSCHING WALDEMAR	A1

C. Partea III. SARCINI .

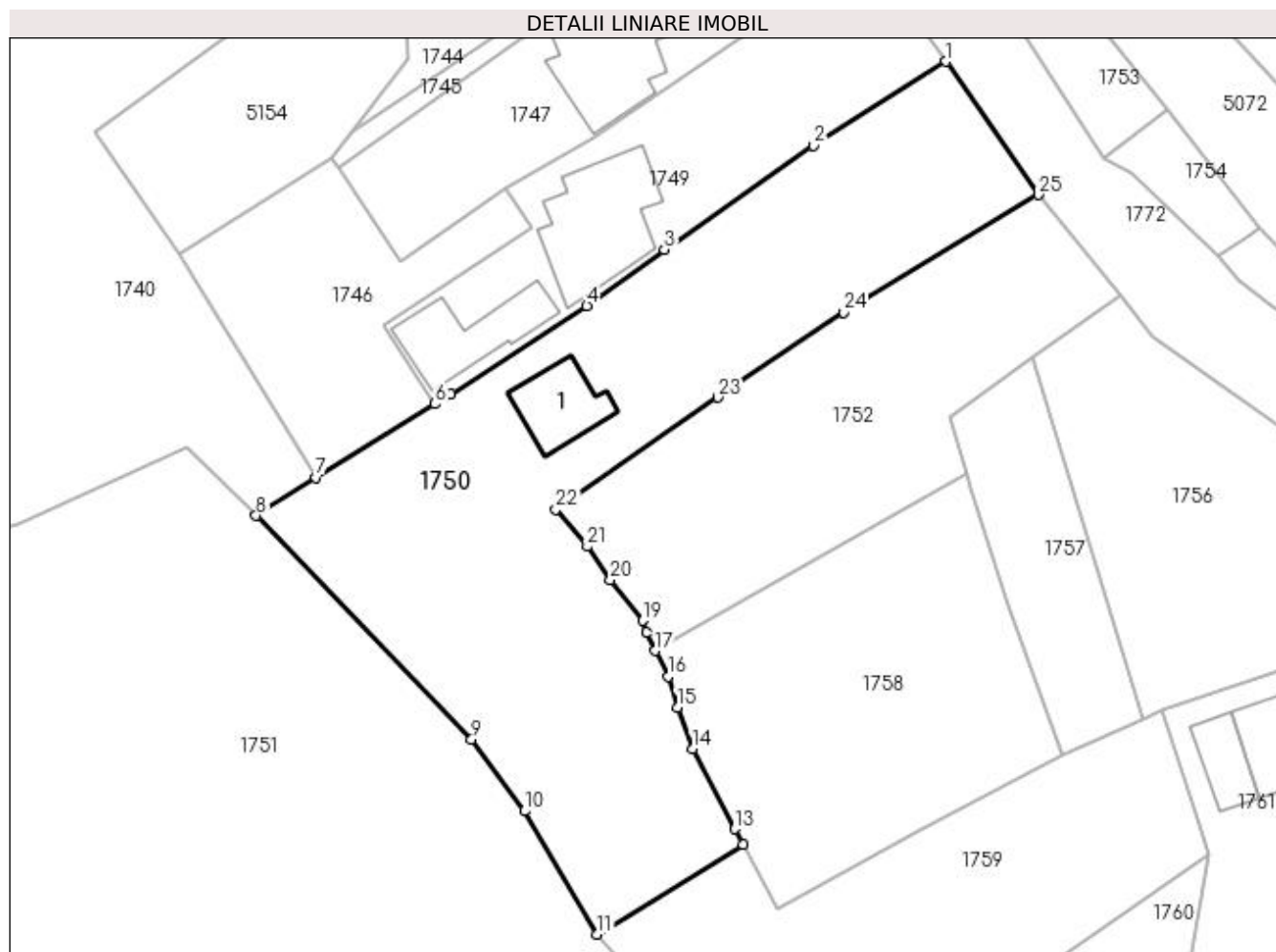
Inscrieri privind dezmembramintele dreptului de proprietate, drepturi reale de garanție și sarcini	Referințe
NU SUNT	

Anexa Nr. 1 La Partea I

Teren

Nr cadastral	Suprafața (mp)*	Observații / Referințe
34665	1.415	Provenit din CF 34665, nr. cad. 34665 - Diferența de suprafață este la ID: 1753

* Suprafața este determinată în planul de proiecție Stereo 70.



Date referitoare la teren

Crt	Categorie folosință	Intra vilan	Suprafața (mp)	Tarla	Parcelă	Nr. topo	Observații / Referințe
1	curți constructii	DA	160	-	-	-	
2	faneata	DA	1.255	-	-	-	

Date referitoare la construcții

Crt	Număr	Destinație construcție	Supraf. (mp)	Situație juridică	Observații / Referințe
A1.1		construcții de locuințe	41	Cu acte	Nr. niveluri:1; S. construita la sol:41 mp; S. construita desfasurata:79 mp; Casă de locuit, P

Lungime Segmente

1) Valorile lungimilor segmentelor sunt obținute din proiecție în plan.

Punct început	X / Y	Punct sfârșit	X / Y	Lungime segment (** (m)
1	537.135,331 665.067,312	2	537.124,2 665.060,287	13.162
3	537.111,707 665.051,556	4	537.105,189 665.046,826	8.053
5	537.093,773 665.039,41	6	537.092,448 665.038,59	1.558

Punct început	X / Y	Punct sfârșit	X / Y	Lungime segment (** (m)
2	537.124,2 665.060,287	3	537.111,707 665.051,556	15.242
4	537.105,189 665.046,826	5	537.093,773 665.039,41	13.613
6	537.092,448 665.038,59	7	537.082,478 665.032,418	11.726

Punct început	X / Y	Punct sfârșit	X / Y	Lungime segment (** (m)
7	537.082,478 665.032,418	8	537.077,455 665.029,23	5.949
9	537.095,532 665.010,494	10	537.099,971 665.004,458	7.493
11	537.106,046 664.994,127	12	537.118,31 665.001,653	14.389
13	537.117,617 665.002,971	14	537.114,09 665.009,675	7.575
15	537.112,793 665.013,151	16	537.111,986 665.015,738	2.71
17	537.110,953 665.017,914	18	537.110,218 665.019,463	1.715
19	537.109,862 665.020,437	20	537.107,174 665.023,829	4.328
21	537.105,241 665.026,644	22	537.102,604 665.029,753	4.077
23	537.116,208 665.039,149	24	537.126,756 665.046,248	12.714
25	537.143,05 665.056,144	1	537.135,331 665.067,312	13.576

Punct început	X / Y	Punct sfârșit	X / Y	Lungime segment (** (m)
8	537.077,455 665.029,23	9	537.095,532 665.010,494	26.035
10	537.099,971 665.004,458	11	537.106,046 664.994,127	11.985
12	537.118,31 665.001,653	13	537.117,617 665.002,971	1.489
14	537.114,09 665.009,675	15	537.112,793 665.013,151	3.71
16	537.111,986 665.015,738	17	537.110,953 665.017,914	2.409
18	537.110,218 665.019,463	19	537.109,862 665.020,437	1.037
20	537.107,174 665.023,829	21	537.105,241 665.026,644	3.415
22	537.102,604 665.029,753	23	537.116,208 665.039,149	16.533
24	537.126,756 665.046,248	25	537.143,05 665.056,144	19.064

** Lungimile segmentelor sunt determinate în planul de proiecție Stereo 70 și sunt rotunjite la 1 milimetru.

*** Distanța dintre puncte este formată din segmente cumulate ce sunt mai mici decât valoarea 1 milimetru.

**DATE DESPRE IMOBILUL NR. 1751**

Oficiul de Cadastru și Publicitate Imobiliară SUCEAVA
Biroul de Cadastru și Publicitate Imobiliară Campulung Moldovenesc

A. Partea I. Descrierea imobilului

TEREN Necunoscut

Adresa: Loc. Pojorâta, Jud. Suceava, Loc numit Izvorul Giumalau

Nr. Crt	Nr cadastral Nr. topografic	Suprafața* (mp)	Observații / Referințe
A1	34766	9.566	Sector cadastral:74 Teren neimprejmuit; Provenit din CF 34766, nr. cad. 34766

B. Partea II. Proprietari și acte

Inscrieri privitoare la dreptul de proprietate și alte drepturi reale		Referințe
12396 / 17/08/2021		
Act Notarial nr. 655-contract de vanzare, din 16/08/2021 emis de Scraba Horia Ilie;		
B1	Intabulare, drept de PROPRIETATE, dobandit prin Conventie, cota actuala 7938/9566 1) ROTSCHING ANA, bun comun 2) ROTSCHING WALDEMAR	A1
1751 / 30/10/2022		
Act Normativ nr. Lege nr. 7, din 13/03/1996 emis de Parlamentul României;		
B2	Intabulare, drept de PROPRIETATE, dobandit prin Lege, cota actuala 1628/9566 1) NEIDENTIFICAT NEIDENTIFICAT	A1
Act Administrativ nr. Adeverință nr. 655, din 24/10/2022 emis de Primăria Comunei Pojorâta;		
B3	Se notează posesia faptică în favoarea lui 1) ROTSCHING ANA 2) ROTSCHING WALDEMAR	A1

C. Partea III. SARCINI

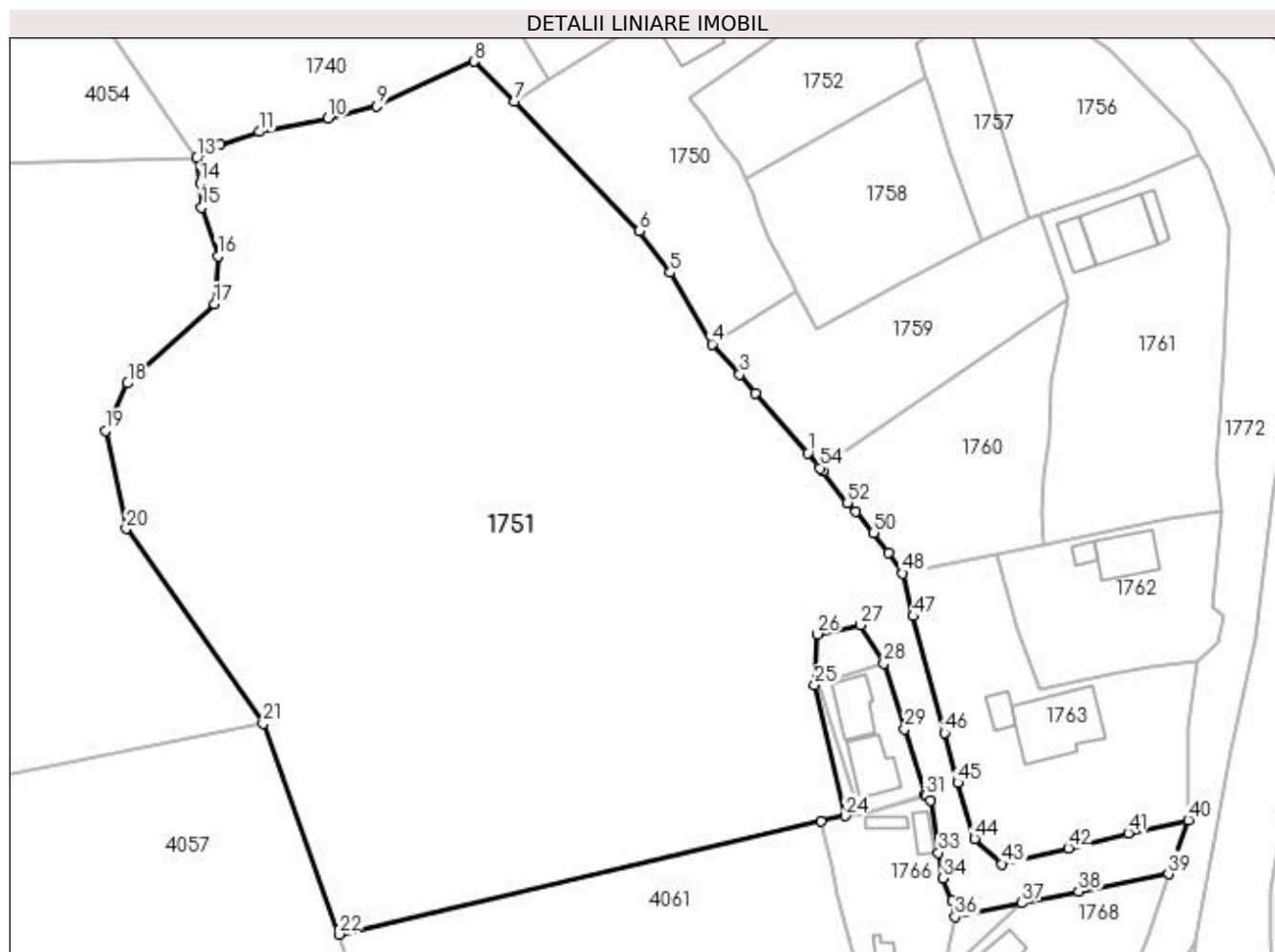
Inscrieri privind dezmembramintele dreptului de proprietate, drepturi reale de garanție și sarcini		Referințe
1751 / 30/10/2022		
Act Notarial nr. 808, din 07/08/2020 emis de BIN Catargiu TUDOR-MARIAN;		
C1	Intabulare, drept de SERVITUTE- de trecere cu piciorul si orice vehicule peste imobilul cu numar cadastral 34766 in suprafata de 7938 mp in scris in CFE 34766 Pojorata, ca fond aservit in favoarea imobilului cu numar cadastral 34765 in suprafata de 80 mp in scris in CFE 34765 Pojorata, ca fond dominant	A1
C2	Intabulare, drept de SERVITUTE- de trecere cu piciorul si orice vehicule peste imobilul cu numar cadastral 34766 in suprafata de 7938 mp in scris in CFE 34766 Pojorata, ca fond aservit in favoarea imobilului cu numar cadastral 33110 in suprafata de 200 mp in scris in CFE 33110 Pojorata, ca fond dominant	A1

Anexa Nr. 1 La Partea I

Teren

Nr cadastral	Suprafața (mp)*	Observații / Referințe
34766	9.566	Provenit din CF 34766, nr. cad. 34766

* Suprafața este determinată în planul de proiecție Stereo 70.



Date referitoare la teren

Crt	Categorie folosință	Intravilan	Suprafața (mp)	Tarla	Parcelă	Nr. topo	Observații / Referințe
1	faneata	DA	5.386	-	-	-	
2	faneata	NU	4.180	-	-	-	

Lungime Segmente

1) Valorile lungimilor segmentelor sunt obținute din proiecție în plan.

Punct început	X / Y	Punct sfârșit	X / Y	Lungime segment	Punct început	X / Y	Punct sfârșit	X / Y	Lungime segment	Punct început	X / Y	Punct sfârșit	X / Y	Lungime segment
1	537.119,88 664.978,394	2	537.112,25 664.987,05	11.539	2	537.112,25 664.987,05	3	537.109,994 664.989,722	3.497	3	537.109,994 664.989,722	4	537.106,046 664.994,127	5.915
4	537.106,046 664.994,127	5	537.099,971 665.004,458	11.985	5	537.099,971 665.004,458	6	537.095,532 665.010,494	7.493	6	537.095,532 665.010,494	7	537.077,455 665.029,23	26.035
7	537.077,455 665.029,23	8	537.071,571 665.035,007	8.246	8	537.071,571 665.035,007	9	537.057,487 665.028,553	15.492	9	537.057,487 665.028,553	10	537.050,462 665.026,765	7.249
10	537.050,462 665.026,765	11	537.040,492 665.024,844	10.153	11	537.040,492 665.024,844	12	537.034,781 665.022,966	6.012	12	537.034,781 665.022,966	13	537.031,475 665.021,021	3.836
13	537.031,475 665.021,021	14	537.031,939 665.017,395	3.656	14	537.031,939 665.017,395	15	537.032,182 665.013,919	3.484	15	537.032,182 665.013,919	16	537.034,518 665.006,891	7.406

Punct început	X / Y	Punct sfârșit	X / Y	Lungime segment	Punct început	X / Y	Punct sfârșit	X / Y	Lungime segment	Punct început	X / Y	Punct sfârșit	X / Y	Lungime segment
16	537.034,518 665.006,891	17	537.034,033 664.999,973	6.935	17	537.034,033 664.999,973	18	537.021,455 664.988,479	17.039	18	537.021,455 664.988,479	19	537.018,315 664.981,653	7.514
19	537.018,315 664.981,653	20	537.021,275 664.967,439	14.519	20	537.021,275 664.967,439	21	537.041,058 664.939,247	34.441	21	537.041,058 664.939,247	22	537.052,012 664.908,773	32.383
22	537.052,012 664.908,773	23	537.121,785 664.925,1	71.658	23	537.121,785 664.925,1	24	537.125,301 664.925,906	3.607	24	537.125,301 664.925,906	25	537.120,859 664.944,811	19.42
25	537.120,859 664.944,811	26	537.121,247 664.952,196	7.395	26	537.121,247 664.952,196	27	537.127,483 664.953,488	6.368	27	537.127,483 664.953,488	28	537.130,872 664.947,991	6.458
28	537.130,872 664.947,991	29	537.133,885 664.938,455	10.001	29	537.133,885 664.938,455	30	537.136,898 664.928,919	10.001	30	537.136,898 664.928,919	31	537.136,936 664.928,801	0.124
31	537.136,936 664.928,801	32	537.137,638 664.928,148	0.959	32	537.137,638 664.928,148	33	537.138,775 664.920,588	7.645	33	537.138,775 664.920,588	34	537.139,485 664.916,894	3.762
34	537.139,485 664.916,894	35	537.140,718 664.913,611	3.507	35	537.140,718 664.913,611	36	537.141,163 664.911,338	2.316	36	537.141,163 664.911,338	37	537.150,809 664.913,295	9.843
37	537.150,809 664.913,295	38	537.159,062 664.914,97	8.421	38	537.159,062 664.914,97	39	537.172,07 664.917,502	13.252	39	537.172,07 664.917,502	40	537.174,938 664.925,296	8.305
40	537.174,938 664.925,296	41	537.166,251 664.923,436	8.884	41	537.166,251 664.923,436	42	537.157,557 664.921,244	8.966	42	537.157,557 664.921,244	43	537.147,968 664.918,949	9.86
43	537.147,968 664.918,949	44	537.144,029 664.922,624	5.387	44	537.144,029 664.922,624	45	537.141,576 664.930,715	8.455	45	537.141,576 664.930,715	46	537.139,64 664.937,939	7.479
46	537.139,64 664.937,939	47	537.135,123 664.954,8	17.456	47	537.135,123 664.954,8	48	537.133,603 664.960,984	6.368	48	537.133,603 664.960,984	49	537.131,587 664.963,955	3.59
49	537.131,587 664.963,955	50	537.129,41 664.966,854	3.625	50	537.129,41 664.966,854	51	537.126,793 664.969,876	3.998	51	537.126,793 664.969,876	52	537.125,615 664.971,179	1.757
52	537.125,615 664.971,179	53	537.122,047 664.975,699	5.759	53	537.122,047 664.975,699	54	537.121,631 664.976,216	0.664	54	537.121,631 664.976,216	1	537.119,88 664.978,394	2.795

** Lungimile segmentelor sunt determinate în planul de proiecție Stereo 70 și sunt rotunjite la 1 milimetru.

*** Distanța dintre puncte este formată din segmente cumulate ce sunt mai mici decât valoarea 1 milimetru.

**DATE DESPRE IMOBILUL NR. 1752**

Oficiul de Cadastru și Publicitate Imobiliară SUCEAVA
 Biroul de Cadastru și Publicitate Imobiliară Campulung Moldovenesc

A. Partea I. Descrierea imobilului

TEREN Intravilan

Adresa: Loc. Pojorâta, Str Izvorul Giumalău, Nr. 238, Jud. Suceava

Nr. Crt	Nr cadastral Nr. topografic	Suprafața* (mp)	Observații / Referințe
A1	35347	686	Sector cadastral:74 Teren neimprejmuit; Provenit din CF 35347, nr. cad. 3709 - Diferența de suprafață este la ID: 1754

B. Partea II. Proprietari și acte

Inscrieri privitoare la dreptul de proprietate și alte drepturi reale	Referințe
7481 / 03/05/2022	
Act Notarial nr. 3990, din 02/05/2022 emis de NP SURPANELU ILINCA;	
B1	A1
Intabulare, drept de PROPRIETATE bun propriu, dobandit prin Conventie, cota actuala 1/1 1) ȘCHIOPU IULIA	

C. Partea III. SARCINI .

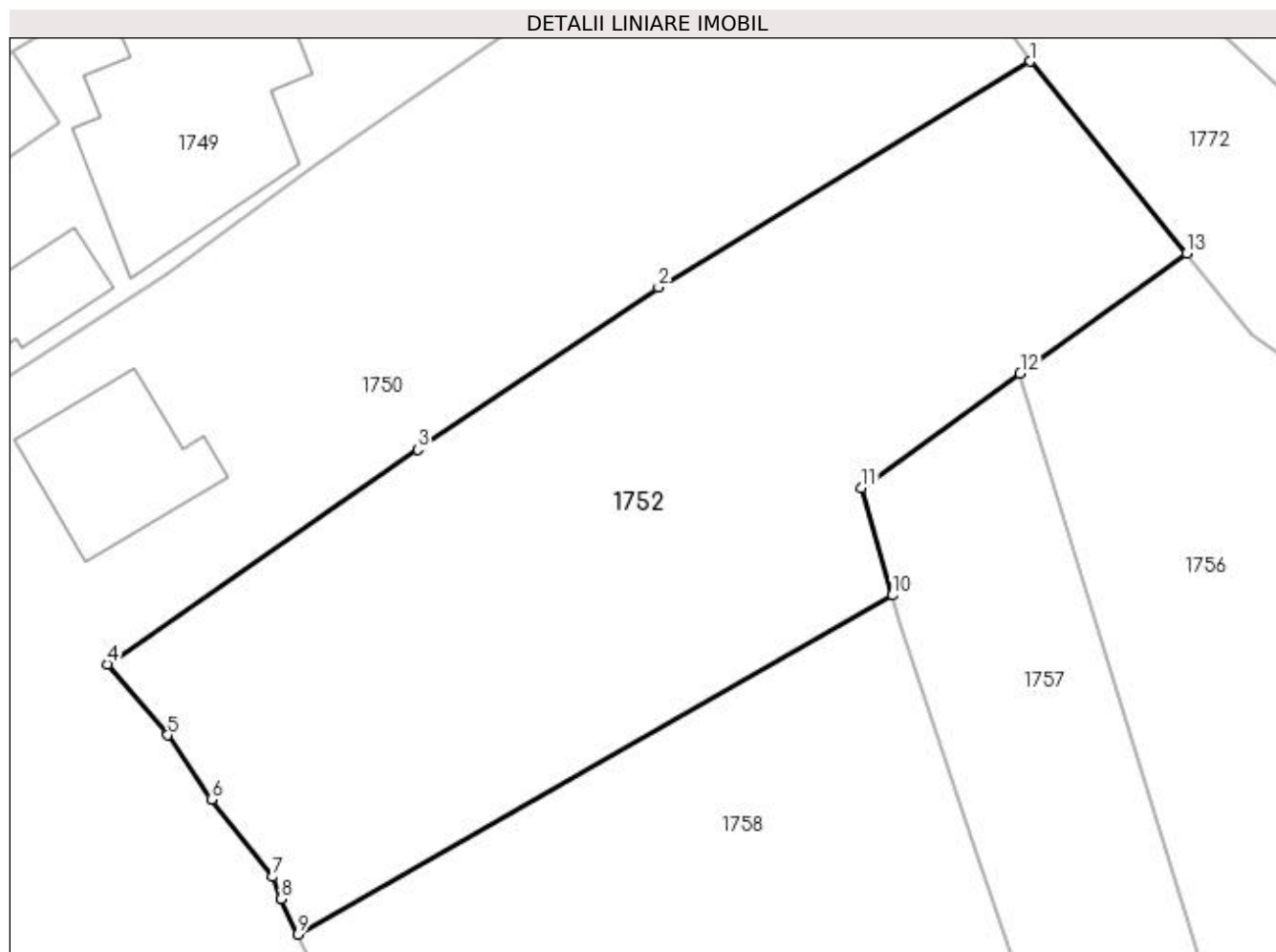
Inscrieri privind dezmembramintele dreptului de proprietate, drepturi reale de garanție și sarcini	Referințe
NU SUNT	

Anexa Nr. 1 La Partea I

Teren

Nr cadastral	Suprafața (mp)*	Observații / Referințe
35347	686	Provenit din CF 35347, nr. cad. 3709 - Diferența de suprafață este la ID: 1754

* Suprafața este determinată în planul de proiecție Stereo 70.



Date referitoare la teren

Crt	Categorie folosință	Intra vilan	Suprafața (mp)	Tarla	Parcelă	Nr. topo	Observații / Referințe
1	faneata	DA	686	-	-	-	

Lungime Segmente

1) Valorile lungimilor segmentelor sunt obținute din proiecție în plan.

Punct început	X / Y	Punct sfârșit	X / Y	Lungime segment (** (m)
1	537.143,05 665.056,144	2	537.126,756 665.046,248	19.064
2	537.126,756 665.046,248	3	537.116,208 665.039,149	12.714
3	537.116,208 665.039,149	4	537.102,604 665.029,753	16.533
4	537.102,604 665.029,753	5	537.105,241 665.026,644	4.077
5	537.105,241 665.026,644	6	537.107,174 665.023,829	3.415

Punct început	X / Y	Punct sfârșit	X / Y	Lungime segment (** (m)
6	537.107,174 665.023,829	7	537.109,862 665.020,437	4.328
7	537.109,862 665.020,437	8	537.110,218 665.019,463	1.037
8	537.110,218 665.019,463	9	537.110,953 665.017,914	1.715
9	537.110,953 665.017,914	10	537.137,001 665.032,767	29.985
10	537.137,001 665.032,767	11	537.135,646 665.037,454	4.879
11	537.135,646 665.037,454	12	537.142,606 665.042,475	8.582
12	537.142,606 665.042,475	13	537.149,906 665.047,741	9.001
13	537.149,906 665.047,741	1	537.143,05 665.056,144	10.845

** Lungimile segmentelor sunt determinate în planul de proiecție Stereo 70 și sunt rotunjite la 1 milimetru.

*** Distanța dintre puncte este formată din segmente cumulate ce sunt mai mici decât valoarea 1 milimetru.

**DATE DESPRE IMOBILUL NR. 1753**

Oficiul de Cadastru și Publicitate Imobiliară SUCEAVA
Biroul de Cadastru și Publicitate Imobiliară Campulung Moldovenesc

A. Partea I. Descrierea imobilului

TEREN Intravilan

Adresa: Loc. Pojorâta, Jud. Suceava, Loc numit Izvorul Giumalau

Nr. Crt	Nr cadastral Nr. topografic	Suprafața* (mp)	Observații / Referințe
A1		83	Sector cadastral:74 Teren neimprejmuț; Provenit din CF 34665, nr. cad. 34665 - Diferența de suprafață este la ID: 1750

B. Partea II. Proprietari și acte

Inscrieri privitoare la dreptul de proprietate și alte drepturi reale		Referințe
2180 / 11/02/2020		
Act Notarial nr. Contract De Vânzare-Cumpărare nr. 1010, din 05/10/2018 emis de Scraba Horia Ilie;		
B1	Intabulare, drept de PROPRIETATEca bun comun, dobandit prin Conventie, cota actuala 43/83 1) ROTSCHING ANA 2) ROTSCHING WALDEMAR	A1
Act Notarial nr. 10582, din 12/09/2018 emis de Costin Razvan Ionut;		
B2	Intabulare, drept de PROPRIETATEca bun comun, dobandit prin Conventie, cota actuala 40/83 1) ROTSCHING ANA 2) ROTSCHING WALDEMAR	A1

C. Partea III. SARCINI .

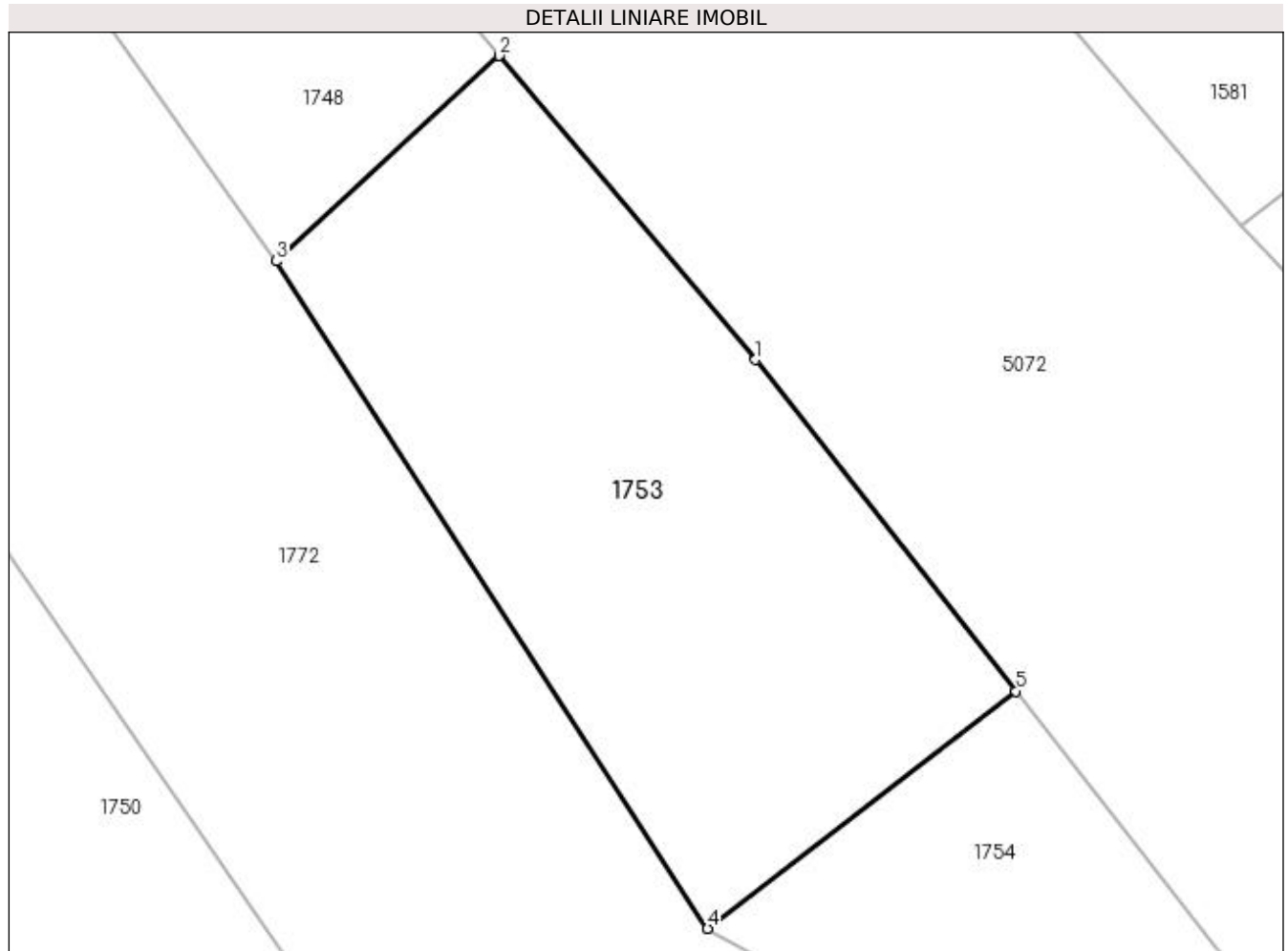
Inscrieri privind dezmembramintele dreptului de proprietate, drepturi reale de garanție și sarcini	Referințe
NU SUNT	

Anexa Nr. 1 La Partea I

Teren

Nr cadastral	Suprafața (mp)*	Observații / Referințe
	83	Provenit din CF 34665, nr. cad. 34665 - Diferența de suprafață este la ID: 1750

* Suprafața este determinată în planul de proiecție Stereo 70.



Date referitoare la teren

Crt	Categorie folosință	Intra vilan	Suprafața (mp)	Tarla	Parcelă	Nr. topo	Observații / Referințe
1	faneata	DA	83	-	-	-	

Lungime Segmente

1) Valorile lungimilor segmentelor sunt obținute din proiecție în plan.

Punct început	X / Y	Punct sfârșit	X / Y	Lungime segment (** (m)
1	537.149,378 665.068,936	2	537.144,966 665.074,167	6.843
2	537.144,966 665.074,167	3	537.141,121 665.070,633	5.222
3	537.141,121 665.070,633	4	537.148,552 665.059,154	13.674
4	537.148,552 665.059,154	5	537.153,86 665.063,237	6.697
5	537.153,86 665.063,237	1	537.149,378 665.068,936	7.25

**** Lungimile segmentelor sunt determinate în planul de proiecție Stereo 70 și sunt rotunjite la 1 milimetru.**

***** Distanța dintre puncte este formată din segmente cumulate ce sunt mai mici decât valoarea 1 milimetru.**

**DATE DESPRE IMOBILUL NR. 1754**

Oficiul de Cadastru și Publicitate Imobiliară SUCEAVA
Biroul de Cadastru și Publicitate Imobiliară Campulung Moldovenesc

A. Partea I. Descrierea imobilului

TEREN Intravilan

Adresa: Loc. Pojorâta, Jud. Suceava, Loc numit Izvorul Giumalau

Nr. Crt	Nr cadastral Nr. topografic	Suprafața* (mp)	Observații / Referințe
A1	35347	64	Sector cadastral:74 Teren neimprejmuit; Provenit din CF 35347, nr. cad. 3709 - Diferența de suprafață este la ID: 1752

B. Partea II. Proprietari și acte

Inscrieri privitoare la dreptul de proprietate și alte drepturi reale	Referințe
7481 / 03/05/2022	
Act Notarial nr. 3990, din 02/05/2022 emis de NP SURPANELU ILINCA;	
B1	A1
Intabulare, drept de PROPRIETATE bun propriu, dobandit prin Conventie, cota actuala 1/1 1) ȘCHIOPU IULIA	

C. Partea III. SARCINI .

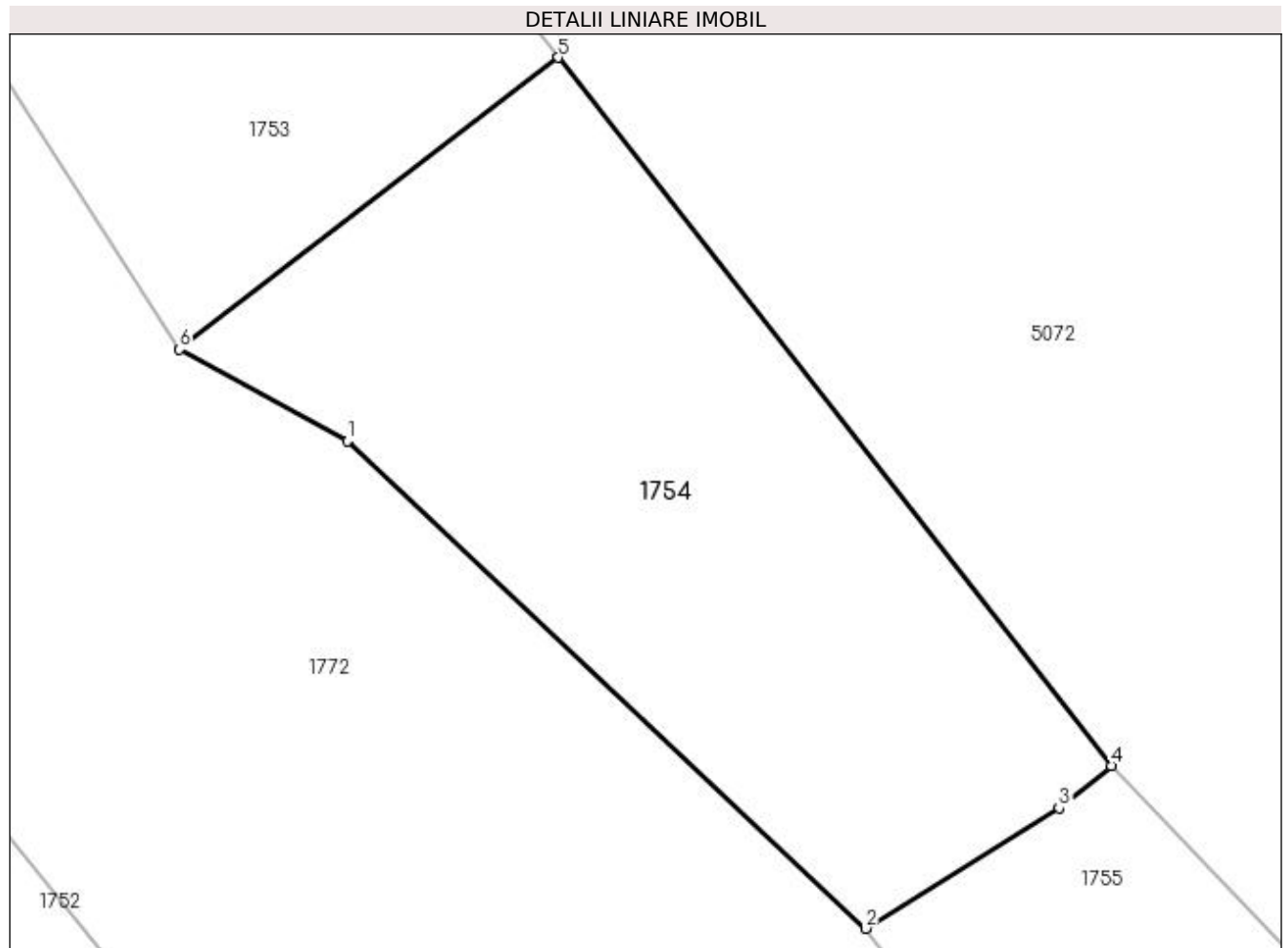
Inscrieri privind dezmembramintele dreptului de proprietate, drepturi reale de garanție și sarcini	Referințe
NU SUNT	

Anexa Nr. 1 La Partea I

Teren

Nr cadastral	Suprafața (mp)*	Observații / Referințe
35347	64	Provenit din CF 35347, nr. cad. 3709 - Diferența de suprafață este la ID: 1752

* Suprafața este determinată în planul de proiecție Stereo 70.



Date referitoare la teren

Crt	Categorie folosință	Intravilan	Suprafața (mp)	Tarla	Parcelă	Nr. topo	Observații / Referințe
1	faneata	DA	64	-	-	-	

Lungime Segmente

1) Valorile lungimilor segmentelor sunt obținute din proiecție în plan.

Punct început	X / Y	Punct sfârșit	X / Y	Lungime segment (** (m)
1	537.150,902 665.057,872	2	537.158,166 665.051,045	9.969
2	537.158,166 665.051,045	3	537.160,875 665.052,729	3.19
3	537.160,875 665.052,729	4	537.161,606 665.053,322	0.941
4	537.161,606 665.053,322	5	537.153,86 665.063,237	12.582
5	537.153,86 665.063,237	6	537.148,552 665.059,154	6.697

Punct început	X / Y	Punct sfârșit	X / Y	Lungime segment (** (m)
6	537.148,552 665.059,154	1	537.150,902 665.057,872	2.677

** Lungimile segmentelor sunt determinate în planul de proiecție Stereo 70 și sunt rotunjite la 1 milimetru.

*** Distanța dintre puncte este formată din segmente cumulate ce sunt mai mici decât valoarea 1 milimetru.

**DATE DESPRE IMOBILUL NR. 1755**

Oficiul de Cadastru și Publicitate Imobiliară SUCEAVA
 Biroul de Cadastru și Publicitate Imobiliară Campulung Moldovenesc

A. Partea I. Descrierea imobilului

TEREN Intravilan

Adresa: Loc. Pojorâta, Jud. Suceava, Loc numit Izvorul Giumalau

Nr. Crt	Nr cadastral Nr. topografic	Suprafața* (mp)	Observații / Referințe
A1		44	Sector cadastral:74 Teren neimprejmuit; Provenit din CF 35370, nr.cad, 35370

B. Partea II. Proprietari și acte

Inscrieri privitoare la dreptul de proprietate și alte drepturi reale	Referințe
7907 / 10/05/2022	
Act Notarial nr. 6152, din 16/10/1995 emis de Notariatul de Stat Local Campulung Moldovenesc;	
B1	A1
Intabulare, drept de PROPRIETATE bun propriu, dobandit prin Conventie, cota actuala 1/1	
1) LUNGU FLORIN-ADRIAN	

C. Partea III. SARCINI .

Inscrieri privind dezmembramintele dreptului de proprietate, drepturi reale de garanție și sarcini	Referințe
NU SUNT	

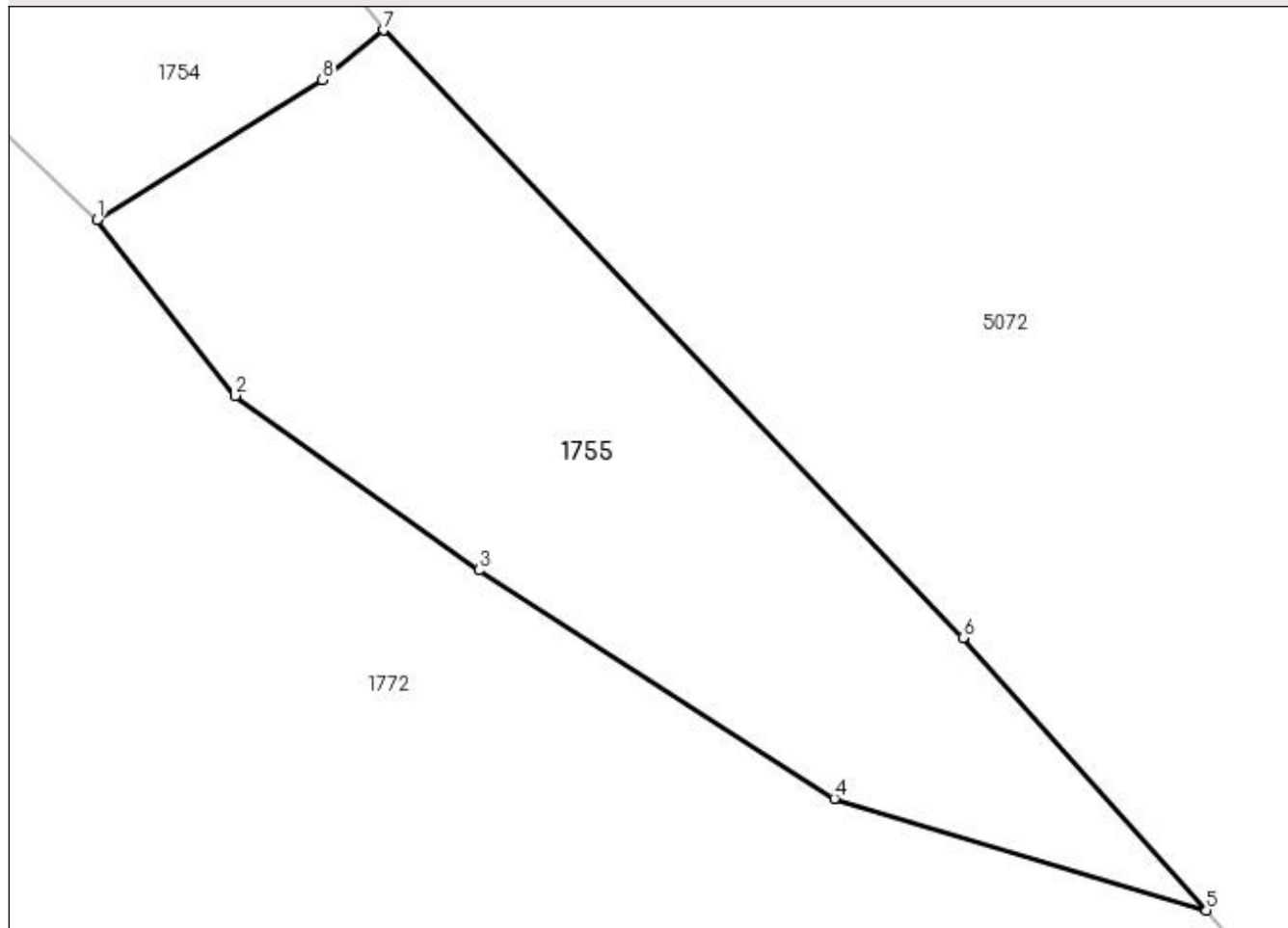
Anexa Nr. 1 La Partea I

Teren

Nr cadastral	Suprafața (mp)*	Observații / Referințe
	44	Provenit din CF 35370, nr.cad, 35370

* Suprafața este determinată în planul de proiecție Stereo 70.

DETALII LINIARE IMOBIL



Date referitoare la teren

Crt	Categorie folosință	Intravilan	Suprafața (mp)	Tarla	Parcelă	Nr. topo	Observații / Referințe
1	faneata	DA	44	-	-	-	

Lungime Segmente

1) Valorile lungimilor segmentelor sunt obținute din proiecție în plan.

Punct început	X / Y	Punct sfârșit	X / Y	Lungime segment (** (m)
1	537.158,166 665.051,045	2	537.159,828 665.048,93	2.69
2	537.159,828 665.048,93	3	537.162,754 665.046,83	3.602
3	537.162,754 665.046,83	4	537.167,029 665.044,088	5.079
4	537.167,029 665.044,088	5	537.171,502 665.042,745	4.67
5	537.171,502 665.042,745	6	537.168,575 665.046,021	4.393

Punct început	X / Y	Punct sfârșit	X / Y	Lungime segment (** (m)
6	537.168,575 665.046,021	7	537.161,606 665.053,322	10.093
7	537.161,606 665.053,322	8	537.160,875 665.052,729	0.941
8	537.160,875 665.052,729	1	537.158,166 665.051,045	3.19

** Lungimile segmentelor sunt determinate în planul de proiecție Stereo 70 și sunt rotunjite la 1 milimetru.

*** Distanța dintre puncte este formată din segmente cumulate ce sunt mai mici decât valoarea 1 milimetru.

**DATE DESPRE IMOBILUL NR. 1756**

Oficiul de Cadastru și Publicitate Imobiliară SUCEAVA
Biroul de Cadastru și Publicitate Imobiliară Campulung Moldovenesc

A. Partea I. Descrierea imobilului

TEREN Intravilan

Nr. cadastral vechi:35373

Adresa: Loc. Pojorâta, Str Izvorul Giumalău, Nr. 234, Jud. Suceava

Nr. Crt	Nr cadastral Nr. topografic	Suprafața* (mp)	Observații / Referințe
A1	35307	618	Sector cadastral:74 Teren neimprejmuit; Provenit din CF 35307, nr. cad. 35307; 35373

B. Partea II. Proprietari și acte

Inscrieri privitoare la dreptul de proprietate și alte drepturi reale		Referințe
4106 / 19/10/1995		
Act Notarial nr. CONTRACT_DE_VANZARE_CUMPARARE_2168 nr. 6152, din 16/10/1995 emis de Notariatul de stat local Campulung Moldovenesc;		
B1	Intabulare, drept de PROPRIETATE, dobandit prin Conventie, cota actuala 1/1 1) LUNGU FLORIN-ADRIAN, LIPSĂ CNP	A1

C. Partea III. SARCINI .

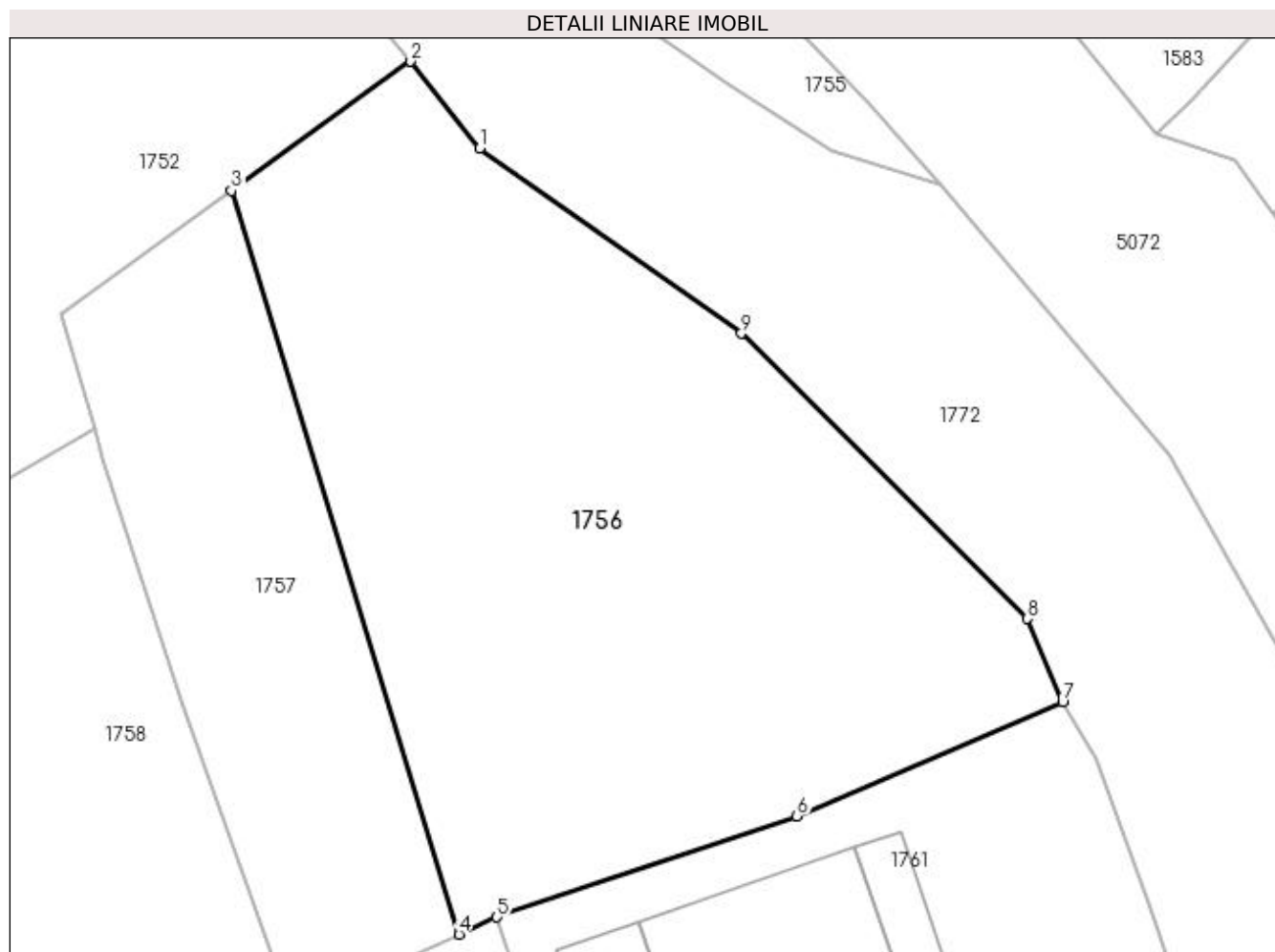
Inscrieri privind dezmembramintele dreptului de proprietate, drepturi reale de garanție și sarcini	Referințe
NU SUNT	

Anexa Nr. 1 La Partea I

Teren

Nr cadastral	Suprafața (mp)*	Observații / Referințe
35307	618	Provenit din CF 35307, nr. cad. 35307; 35373

* Suprafața este determinată în planul de proiecție Stereo 70.



Date referitoare la teren

Crt	Categorie folosință	Intra vilan	Suprafața (mp)	Tarla	Parcelă	Nr. topo	Observații / Referințe
1	faneata	DA	618	-	-	-	

Lungime Segmente

1) Valorile lungimilor segmentelor sunt obținute din proiecție în plan.

Punct început	X / Y	Punct sfârșit	X / Y	Lungime segment (** (m)
1	537.152,72 665.044,214	2	537.149,906 665.047,741	4.512
2	537.149,906 665.047,741	3	537.142,606 665.042,475	9.001
3	537.142,606 665.042,475	4	537.151,867 665.012,195	31.665
4	537.151,867 665.012,195	5	537.153,414 665.012,893	1.697
5	537.153,414 665.012,893	6	537.165,645 665.017,011	12.906

Punct început	X / Y	Punct sfârșit	X / Y	Lungime segment (** (m)
6	537.165,645 665.017,011	7	537.176,465 665.021,671	11.781
7	537.176,465 665.021,671	8	537.175,034 665.025,046	3.666
8	537.175,034 665.025,046	9	537.163,378 665.036,663	16.457
9	537.163,378 665.036,663	1	537.152,72 665.044,214	13.062

** Lungimile segmentelor sunt determinate în planul de proiecție Stereo 70 și sunt rotunjite la 1 milimetru.

*** Distanța dintre puncte este formată din segmente cumulate ce sunt mai mici decât valoarea 1 milimetru.

**DATE DESPRE IMOBILUL NR. 1757**

Oficiul de Cadastru și Publicitate Imobiliară SUCEAVA
Biroul de Cadastru și Publicitate Imobiliară Campulung Moldovenesc

A. Partea I. Descrierea imobilului

TEREN Intravilan

Nr. cadastral vechi:35373

Adresa: Loc. Pojorâta, Jud. Suceava, Loc numit Izvorul Giumalau

Nr. Crt	Nr cadastral Nr. topografic	Suprafața* (mp)	Observații / Referințe
A1	35308	245	Sector cadastral:74 Teren neimprejmuit; Provenit din CF 35308, nr. cad. 35308; IE 35373

B. Partea II. Proprietari și acte

Inscrieri privitoare la dreptul de proprietate și alte drepturi reale		Referințe
3626 / 28/05/2008		
Act Notarial nr. CONTRACT_DE_VANZARE_CUMPARARE_2168 nr. 865, din 26/05/2008 emis de -;		
B1	Intabulare, drept de PROPRIETATE, dobandit prin Conventie, cota actuala 1/1 1) LUNGU FLORIN-ADRIAN	A1

C. Partea III. SARCINI .

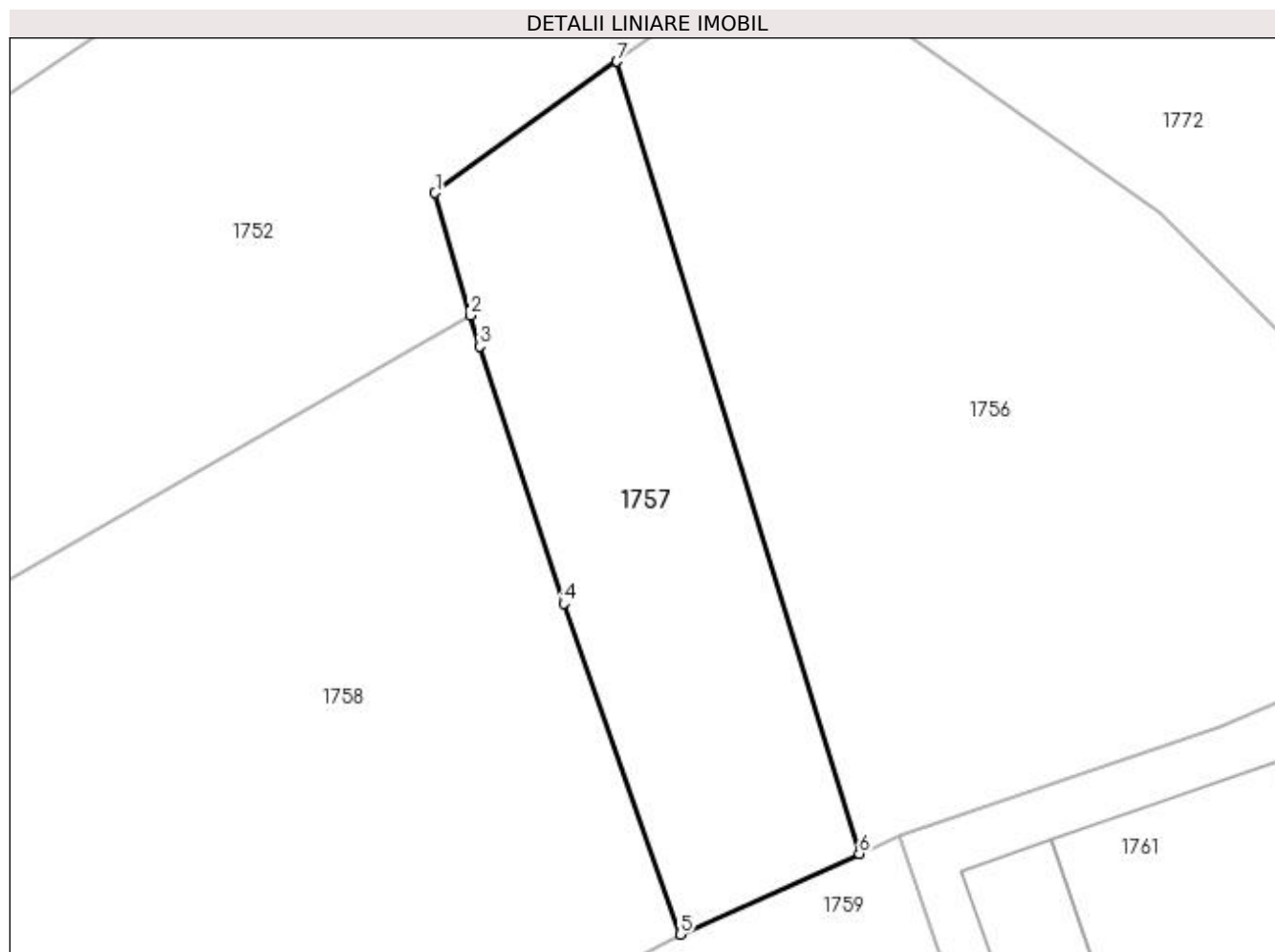
Inscrieri privind dezmembramintele dreptului de proprietate, drepturi reale de garanție și sarcini	Referințe
NU SUNT	

Anexa Nr. 1 La Partea I

Teren

Nr cadastral	Suprafața (mp)*	Observații / Referințe
35308	245	Provenit din CF 35308, nr. cad. 35308; IE 35373

* Suprafața este determinată în planul de proiecție Stereo 70.



Date referitoare la teren

Crt	Categorie folosință	Intravilan	Suprafața (mp)	Tarla	Parcelă	Nr. topo	Observații / Referințe
1	faneata	DA	245	-	-	-	

Lungime Segmente

1) Valorile lungimilor segmentelor sunt obținute din proiecție în plan.

Punct început	X / Y	Punct sfârșit	X / Y	Lungime segment (** (m)
1	537.135,646 665.037,454	2	537.137,001 665.032,767	4.879
2	537.137,001 665.032,767	3	537.137,342 665.031,584	1.231
3	537.137,342 665.031,584	4	537.140,565 665.021,751	10.348
4	537.140,565 665.021,751	5	537.145,024 665.009,105	13.409
5	537.145,024 665.009,105	6	537.151,867 665.012,195	7.508

Punct început	X / Y	Punct sfârșit	X / Y	Lungime segment (** (m)
6	537.151,867 665.012,195	7	537.142,606 665.042,475	31.665
7	537.142,606 665.042,475	1	537.135,646 665.037,454	8.582

** Lungimile segmentelor sunt determinate în planul de proiecție Stereo 70 și sunt rotunjite la 1 milimetru.

*** Distanța dintre puncte este formată din segmente cumulate ce sunt mai mici decât valoarea 1 milimetru.

**DATE DESPRE IMOBILUL NR. 1758**

Oficiul de Cadastru și Publicitate Imobiliară SUCEAVA
Biroul de Cadastru și Publicitate Imobiliară Campulung Moldovenesc

A. Partea I. Descrierea imobilului

TEREN Intravilan

Adresa: Loc. Pojorâta, Jud. Suceava, Loc numit Izvorul Giumalau

Nr. Crt	Nr cadastral Nr. topografic	Suprafața* (mp)	Observații / Referințe
A1		694	Sector cadastral:74 Teren neimprejmuit;

B. Partea II. Proprietari și acte

Inscrieri privitoare la dreptul de proprietate și alte drepturi reale	Referințe
1758 / 30/10/2022	
Act Normativ nr. Lege nr. 7, din 13/03/1996 emis de Parlamentul României;	
B1	A1
Inscrierea provizorie, drept de PROPRIETATE, dobandit prin Lege, cota actuala 1/1 1) COMUNA POJORÂTA, CIF:4441425	

C. Partea III. SARCINI .

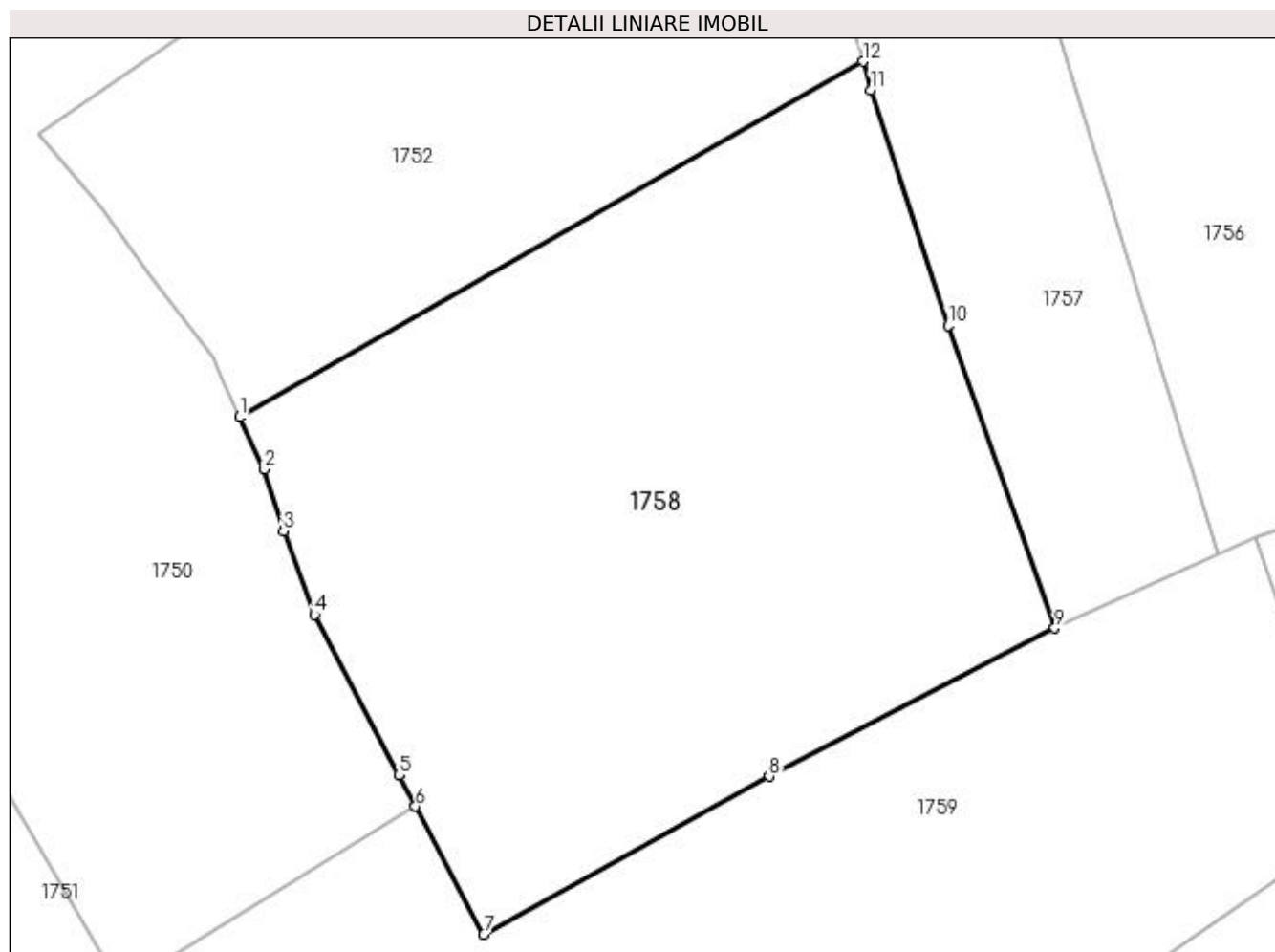
Inscrieri privind dezmembramintele dreptului de proprietate, drepturi reale de garanție și sarcini	Referințe
NU SUNT	

Anexa Nr. 1 La Partea I

Teren

Nr cadastral	Suprafața (mp)*	Observații / Referințe
	694	

* Suprafața este determinată în planul de proiecție Stereo 70.



Date referitoare la teren

Crt	Categorie folosință	Intravilan	Suprafața (mp)	Tarla	Parcelă	Nr. topo	Observații / Referințe
1	faneata	DA	694	-	-	-	

Lungime Segmente

1) Valorile lungimilor segmentelor sunt obținute din proiecție în plan.

Punct început	X / Y	Punct sfârșit	X / Y	Lungime segment (** (m)
1	537.110,953 665.017,914	2	537.111,986 665.015,738	2.409
2	537.111,986 665.015,738	3	537.112,793 665.013,151	2.71
3	537.112,793 665.013,151	4	537.114,09 665.009,675	3.71
4	537.114,09 665.009,675	5	537.117,617 665.002,971	7.575
5	537.117,617 665.002,971	6	537.118,31 665.001,653	1.489

Punct început	X / Y	Punct sfârșit	X / Y	Lungime segment (** (m)
6	537.118,31 665.001,653	7	537.121,159 664.996,317	6.049
7	537.121,159 664.996,317	8	537.133,095 665.002,91	13.636
8	537.133,095 665.002,91	9	537.145,024 665.009,105	13.442
9	537.145,024 665.009,105	10	537.140,565 665.021,751	13.409
10	537.140,565 665.021,751	11	537.137,342 665.031,584	10.348
11	537.137,342 665.031,584	12	537.137,001 665.032,767	1.231
12	537.137,001 665.032,767	1	537.110,953 665.017,914	29.985

** Lungimile segmentelor sunt determinate în planul de proiecție Stereo 70 și sunt rotunjite la 1 milimetru.

*** Distanța dintre puncte este formată din segmente cumulate ce sunt mai mici decât valoarea 1 milimetru.

**DATE DESPRE IMOBILUL NR. 1759**

Oficiul de Cadastru și Publicitate Imobiliară SUCEAVA
Biroul de Cadastru și Publicitate Imobiliară Campulung Moldovenesc

A. Partea I. Descrierea imobilului

TEREN Intravilan

Adresa: Loc. Pojorâta, Jud. Suceava, Loc numit Izvorul Giumalau

Nr. Crt	Nr cadastral Nr. topografic	Suprafața* (mp)	Observații / Referințe
A1	35589	800	Sector cadastral:74 Teren neimprejmuit; Provenit din CF 35589, nr. cad. 35589

B. Partea II. Proprietari și acte

Inscrieri privitoare la dreptul de proprietate și alte drepturi reale		Referințe
3627 / 26/05/2008		
Act Notarial nr. cvc nr.867, din 26/05/2008 emis de -;		
B1	Intabulare, drept de PROPRIETATE bun comun în devalmasie, dobândit prin Convenție, cota actuală 1/1 1) SCHIOPU ARGENTINA, LIPSĂ CNP 2) SCHIOPU DORIN, LIPSĂ CNP	A1

C. Partea III. SARCINI .

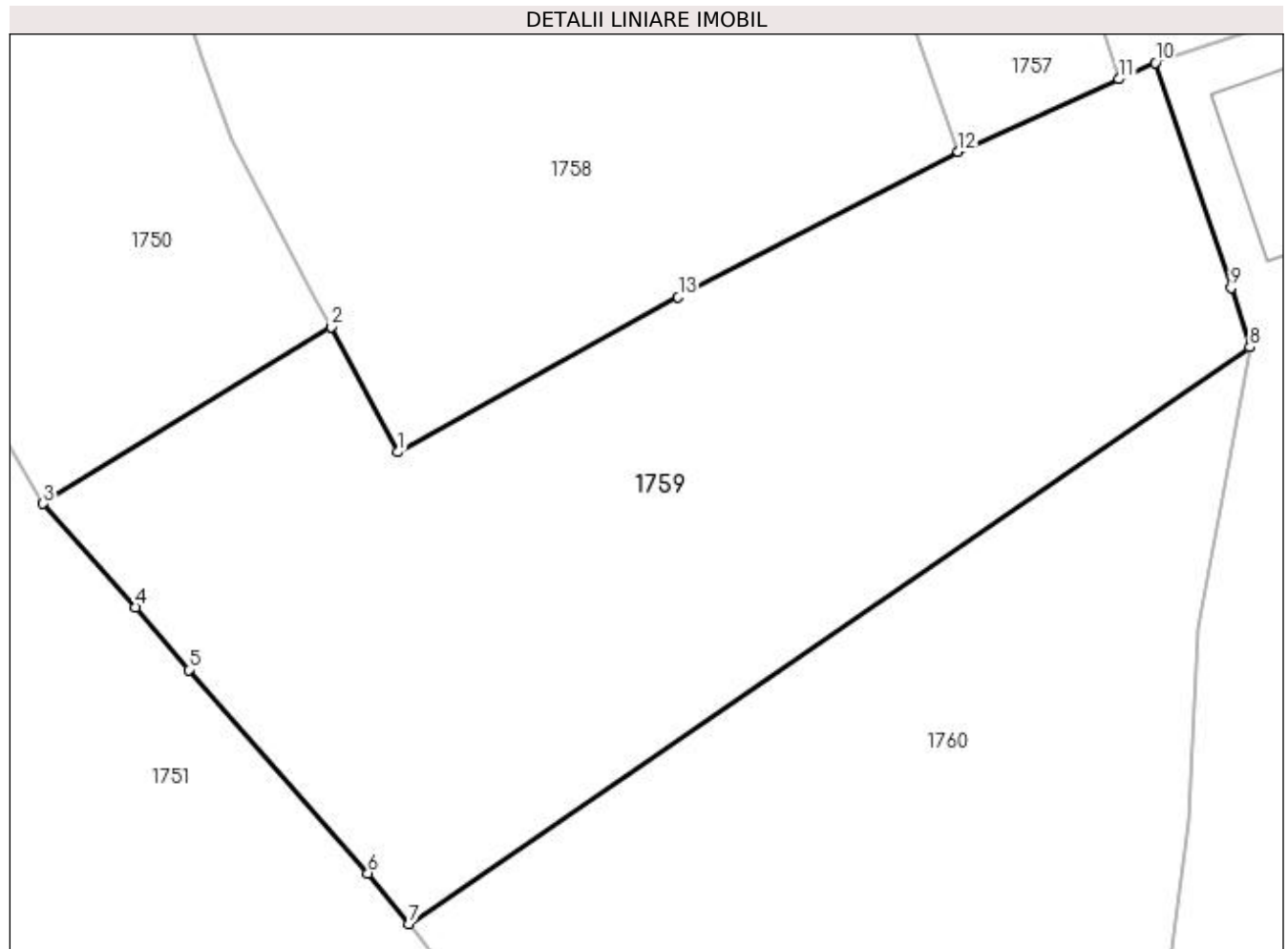
Inscrieri privind dezmembramintele dreptului de proprietate, drepturi reale de garanție și sarcini	Referințe
NU SUNT	

Anexa Nr. 1 La Partea I

Teren

Nr cadastral	Suprafața (mp)*	Observații / Referințe
35589	800	Provenit din CF 35589, nr. cad. 35589

* Suprafața este determinată în planul de proiecție Stereo 70.



Date referitoare la teren

Crt	Categorie folosință	Intra vilan	Suprafața (mp)	Tarla	Parcelă	Nr. topo	Observații / Referințe
1	faneata	DA	800	-	-	-	

Lungime Segmente

1) Valorile lungimilor segmentelor sunt obținute din proiecție în plan.

Punct început	X / Y	Punct sfârșit	X / Y	Lungime segment (** (m)
1	537.121,159 664.996,317	2	537.118,31 665.001,653	6.049
2	537.118,31 665.001,653	3	537.106,046 664.994,127	14.389
3	537.106,046 664.994,127	4	537.109,994 664.989,722	5.915
4	537.109,994 664.989,722	5	537.112,25 664.987,05	3.497
5	537.112,25 664.987,05	6	537.119,88 664.978,394	11.539

Punct început	X / Y	Punct sfârșit	X / Y	Lungime segment (** (m)
6	537.119,88 664.978,394	7	537.121,631 664.976,216	2.795
7	537.121,631 664.976,216	8	537.157,441 665.000,783	43.427
8	537.157,441 665.000,783	9	537.156,643 665.003,308	2.648
9	537.156,643 665.003,308	10	537.153,414 665.012,893	10.114
10	537.153,414 665.012,893	11	537.151,867 665.012,195	1.697
11	537.151,867 665.012,195	12	537.145,024 665.009,105	7.508
12	537.145,024 665.009,105	13	537.133,095 665.002,91	13.442
13	537.133,095 665.002,91	1	537.121,159 664.996,317	13.636

** Lungimile segmentelor sunt determinate în planul de proiecție Stereo 70 și sunt rotunjite la 1 milimetru.

*** Distanța dintre puncte este formată din segmente cumulate ce sunt mai mici decât valoarea 1 milimetru.

**DATE DESPRE IMOBILUL NR. 1760**

Oficiul de Cadastru și Publicitate Imobiliară SUCEAVA
Biroul de Cadastru și Publicitate Imobiliară Campulung Moldovenesc

A. Partea I. Descrierea imobilului

TEREN Intravilan

Adresa: Loc. Pojorâta, Jud. Suceava, Loc numit Izvorul Giumalau

Nr. Crt	Nr cadastral Nr. topografic	Suprafața* (mp)	Observații / Referințe
A1	35190	750	Sector cadastral:74 Teren neimprejmuit; Provenit din CF 35190, nr. cad. 3701

B. Partea II. Proprietari și acte

Inscrieri privitoare la dreptul de proprietate și alte drepturi reale		Referințe
3628 / 28/05/2008		
Act Notarial nr. CONTRACT_DE_VANZARE_CUMPARARE_2168 nr. 868, din 26/05/2008 emis de BNP Scraba Horia Ilie;		
B1	Intabulare, drept de PROPRIETATE, dobandit prin Conventie, cota actuala 1/1 1) KAJANDER ELENA-DOINA, LIPSĂ CNP	A1

C. Partea III. SARCINI .

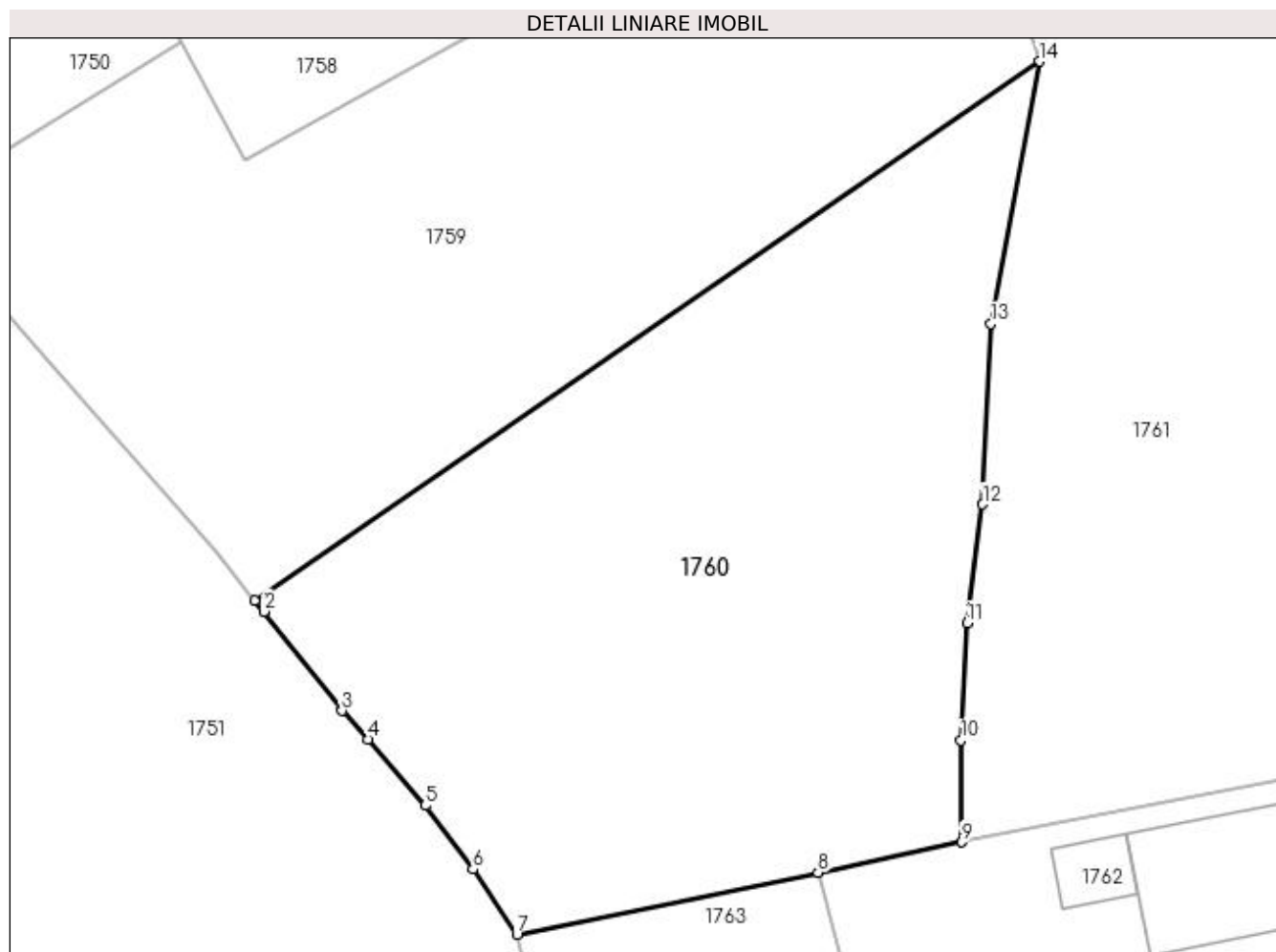
Inscrieri privind dezmembramintele dreptului de proprietate, drepturi reale de garanție și sarcini	Referințe
NU SUNT	

Anexa Nr. 1 La Partea I

Teren

Nr cadastral	Suprafața (mp)*	Observații / Referințe
35190	750	Provenit din CF 35190, nr. cad. 3701

* Suprafața este determinată în planul de proiecție Stereo 70.



Date referitoare la teren

Crt	Categorie folosință	Intra vilan	Suprafața (mp)	Tarla	Parcelă	Nr. topo	Observații / Referințe
1	faneata	DA	750	-	-	-	

Lungime Segmente

1) Valorile lungimilor segmentelor sunt obținute din proiecție în plan.

Punct început	X / Y	Punct sfârșit	X / Y	Lungime segment (** (m)
1	537.121,631 664.976,216	2	537.122,047 664.975,699	0.664
2	537.122,047 664.975,699	3	537.125,615 664.971,179	5.759
3	537.125,615 664.971,179	4	537.126,793 664.969,876	1.757
4	537.126,793 664.969,876	5	537.129,41 664.966,854	3.998
5	537.129,41 664.966,854	6	537.131,587 664.963,955	3.625

Punct început	X / Y	Punct sfârșit	X / Y	Lungime segment (** (m)
6	537.131,587 664.963,955	7	537.133,603 664.960,984	3.59
7	537.133,603 664.960,984	8	537.147,331 664.963,8	14.014
8	537.147,331 664.963,8	9	537.153,875 664.965,188	6.69
9	537.153,875 664.965,188	10	537.153,858 664.969,831	4.643
10	537.153,858 664.969,831	11	537.154,124 664.975,176	5.352
11	537.154,124 664.975,176	12	537.154,84 664.980,595	5.466
12	537.154,84 664.980,595	13	537.155,214 664.988,828	8.241
13	537.155,214 664.988,828	14	537.157,441 665.000,783	12.161
14	537.157,441 665.000,783	1	537.121,631 664.976,216	43.427

** Lungimile segmentelor sunt determinate în planul de proiecție Stereo 70 și sunt rotunjite la 1 milimetru.

*** Distanța dintre puncte este formată din segmente cumulate ce sunt mai mici decât valoarea 1 milimetru.

**DATE DESPRE IMOBILUL NR. 1761**

Oficiul de Cadastru și Publicitate Imobiliară SUCEAVA
Biroul de Cadastru și Publicitate Imobiliară Campulung Moldovenesc

A. Partea I. Descrierea imobilului

TEREN Intravilan

Adresa: Loc. Pojorâta, Str Izvorul Giumalău, Nr. 240, Jud. Suceava

Nr. Crt	Nr cadastral Nr. topografic	Suprafața* (mp)	Observații / Referințe
A1	30828	1.231	Sector cadastral:74 Teren imprejmuit; Provenit din CF 30828, nr. top. 2310/21

Construcții

Crt	Nr cadastral Nr. topografic	Adresa	Observații / Referințe
A1.1		Loc. Pojorâta, Str Izvorul Giumalău, Nr. 240, Jud. Suceava	Nr. niveluri:2; S. construita la sol:70 mp; S. construita desfasurata:140 mp; Casă de locuit, P+E
A1.2		Loc. Pojorâta, Str Izvorul Giumalău, Nr. 240, Jud. Suceava	Nr. niveluri:1; S. construita la sol:15 mp; S. construita desfasurata:15 mp; Anexă, P
A1.3		Loc. Pojorâta, Str Izvorul Giumalău, Nr. 240, Jud. Suceava	Nr. niveluri:1; S. construita la sol:27 mp; S. construita desfasurata:27 mp; Anexă, P

B. Partea II. Proprietari și acte

Inscrieri privitoare la dreptul de proprietate și alte drepturi reale	Referințe	
3366 / 28/10/1993		
Act Notarial nr. Contract De Vanzare-Cumparare nr. 4223, din 28/10/1993 emis de Notariatul de stat local Campulung Mold.;		
B1	Intabulare, drept de PROPRIETATEca bun comun, dobandit prin Conventie, cota actuala 415/1231 1) BIRZU MARGARETA, Lipsă CNP	A1
10088 / 20/12/2010		
Act Notarial nr. 91, din 17/12/2010 emis de BNP CRISTUDOR ELENA;		
B2	Intabulare, drept de PROPRIETATE, dobandit prin Succesiune, cota actuala 104/1231 1) BARZU MARGARETA	A1
B3	Intabulare, drept de PROPRIETATE, dobandit prin Succesiune, cota actuala 155/1231 1) CONSTANTINESCU CARMEN-DOINA	A1
B4	Intabulare, drept de PROPRIETATE, dobandit prin Succesiune, cota actuala 155/1231 1) BÎRZU RADU	A1
1761 / 30/10/2022		
Act Normativ nr. Lege nr. 7, din 13/03/1996 emis de Parlamentul României;		
B5	Intabulare, drept de PROPRIETATE, dobandit prin Lege, cota actuala 402/1231 1) NEIDENTIFICAT NEIDENTIFICAT	A1
Act Administrativ nr. Adeverință nr. 656, din 24/10/2022 emis de Primăria Comunei Pojorâta;		
B6	Se notează posesia faptică în favoarea lui 1) BÎRZU RADU 2) CONSTANTINESCU CARMEN-DOINA	A1
Act Administrativ nr. Adeverință nr.1700, din 02/11/2022 emis de Primăria comunei Pojorâta;		
B7	Intabulare, drept de PROPRIETATE, dobandit prin Lege, cota actuala 1/1 1) BÎRZU RADU 2) CONSTANTINESCU CARMEN-DOINA	A1.1, A1.2, A1.3

C. Partea III. SARCINI .

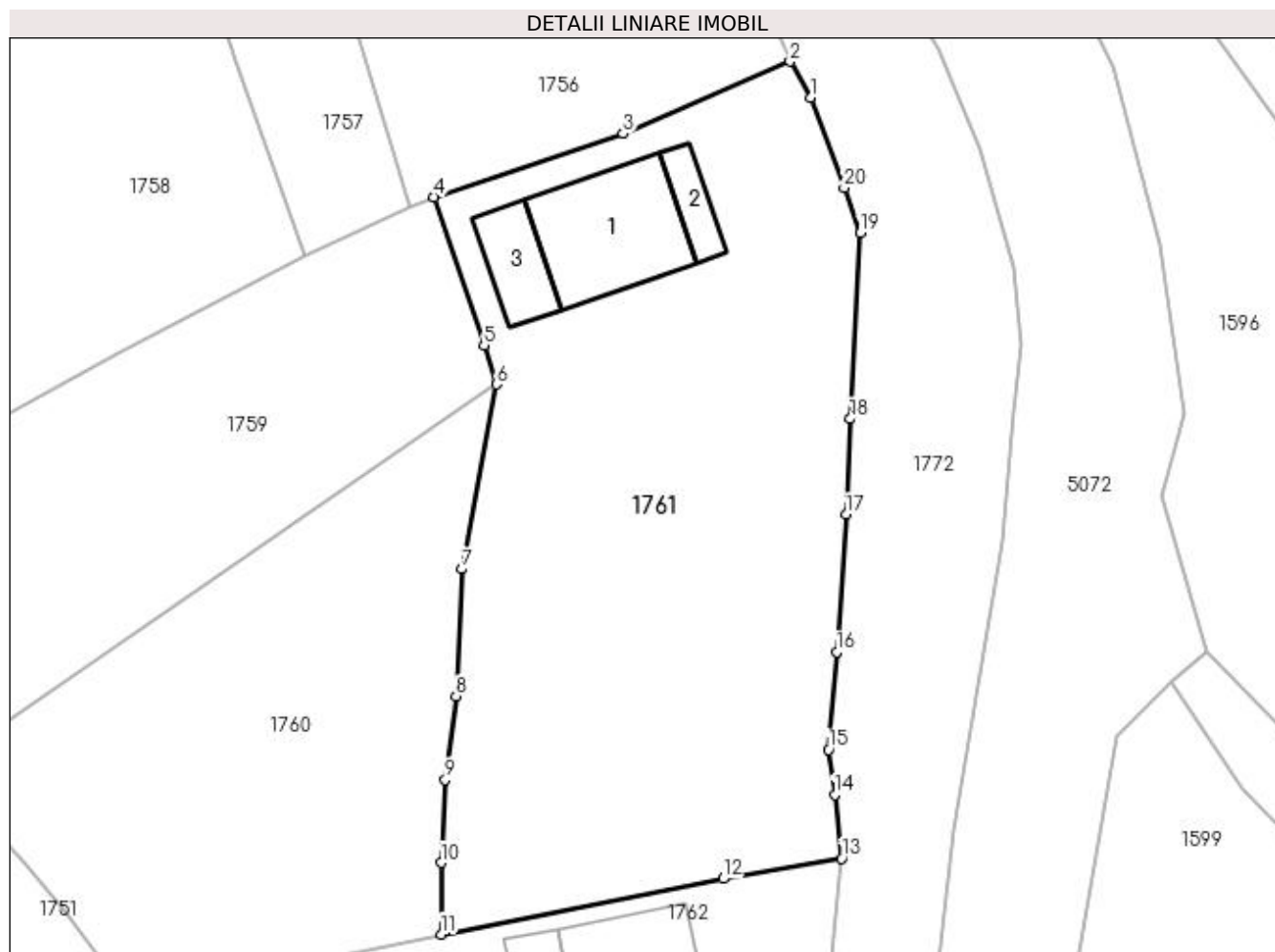
Inscrieri privind dezmembramintele dreptului de proprietate, drepturi reale de garanție și sarcini	Referințe
NU SUNT	

Anexa Nr. 1 La Partea I

Teren

Nr cadastral	Suprafața (mp)*	Observații / Referințe
30828	1.231	Provenit din CF 30828, nr. top. 2310/21

* Suprafața este determinată în planul de proiecție Stereo 70.



Date referitoare la teren

Crt	Categorie folosință	Intra vilan	Suprafața (mp)	Tarla	Parcelă	Nr. topo	Observații / Referințe
1	curți constructii	DA	306	-	-	-	
2	faneata	DA	925	-	-	-	

Date referitoare la construcții

Crt	Număr	Destinație construcție	Supraf. (mp)	Situație juridică	Observații / Referințe
A1.1		construcții de locuințe	70	Cu acte	Nr. niveluri:2; S. construita la sol:70 mp; S. construita desfasurata:140 mp; Casă de locuit, P+E
A1.2		construcții anexa	15	Cu acte	Nr. niveluri:1; S. construita la sol:15 mp; S. construita desfasurata:15 mp; Anexă, P
A1.3		construcții anexa	27	Cu acte	Nr. niveluri:1; S. construita la sol:27 mp; S. construita desfasurata:27 mp; Anexă, P

Lungime Segmente

1) Valorile lungimilor segmentelor sunt obținute din proiecție în plan.

Punct început	X / Y	Punct sfârșit	X / Y	Lungime segment (** (m)
1	537.177,821 665.019,352	2	537.176,465 665.021,671	2.686

Punct început	X / Y	Punct sfârşit	X / Y	Lungime segment (** (m)
2	537.176,465 665.021,671	3	537.165,645 665.017,011	11.781
3	537.165,645 665.017,011	4	537.153,414 665.012,893	12.906
4	537.153,414 665.012,893	5	537.156,643 665.003,308	10.114
5	537.156,643 665.003,308	6	537.157,441 665.000,783	2.648
6	537.157,441 665.000,783	7	537.155,214 664.988,828	12.161
7	537.155,214 664.988,828	8	537.154,84 664.980,595	8.241
8	537.154,84 664.980,595	9	537.154,124 664.975,176	5.466
9	537.154,124 664.975,176	10	537.153,858 664.969,831	5.352
10	537.153,858 664.969,831	11	537.153,875 664.965,188	4.643
11	537.153,875 664.965,188	12	537.172,13 664.968,786	18.606
12	537.172,13 664.968,786	13	537.179,788 664.970,088	7.768
13	537.179,788 664.970,088	14	537.179,356 664.974,232	4.166
14	537.179,356 664.974,232	15	537.178,962 664.977,141	2.936
15	537.178,962 664.977,141	16	537.179,47 664.983,452	6.331
16	537.179,47 664.983,452	17	537.180,09 664.992,361	8.931
17	537.180,09 664.992,361	18	537.180,353 664.998,548	6.193
18	537.180,353 664.998,548	19	537.180,993 665.010,571	12.04
19	537.180,993 665.010,571	20	537.179,952 665.013,488	3.097
20	537.179,952 665.013,488	1	537.177,821 665.019,352	6.239

** Lungimile segmentelor sunt determinate în planul de proiecţie Stereo 70 şi sunt rotunjite la 1 milimetru.

*** Distanţa dintre puncte este formată din segmente cumulate ce sunt mai mici decât valoarea 1 milimetru.



DATE DESPRE IMOBILUL NR. 1762

Oficiul de Cadastru și Publicitate Imobiliară SUCEAVA
Biroul de Cadastru și Publicitate Imobiliară Campulung Moldovenesc

A. Partea I. Descrierea imobilului

TEREN Intravilan

Adresa: Loc. Pojorâta, Str Izvorul Giumalău, Nr. 242, Jud. Suceava

Nr. Crt	Nr cadastral Nr. topografic	Suprafața* (mp)	Observații / Referințe
A1		604	Sector cadastral:74 Teren neimprejmuit; Provenit din CF 34775, nr. top. 1171/1

Construcții

Crt	Nr cadastral Nr. topografic	Adresa	Observații / Referințe
A1.1		Loc. Pojorâta, Str Izvorul Giumalău, Nr. 242, Jud. Suceava	Nr. niveluri:2; S. construita la sol:48 mp; S. construita desfasurata:96 mp; Casă de locuit, P+M
A1.2		Loc. Pojorâta, Str Izvorul Giumalău, Nr. 242, Jud. Suceava	Nr. niveluri:1; S. construita la sol:10 mp; S. construita desfasurata:10 mp; Anexă, P

B. Partea II. Proprietari și acte

Inscrieri privitoare la dreptul de proprietate și alte drepturi reale		Referințe
1988 / 19/07/1992		
Act Notarial nr. CONTRACT_DE_VANZARE_CUMPARARE_2168 nr. 6606, din 19/07/1992 emis de Notariatul de stat local Campulung Moldovenesc;		
B1	Intabulare, drept de PROPRIETATE, dobandit prin Conventie, cota actuala 281/604 1) MITOSERU DORICA, LIPSĂ CNP	A1
Act Administrativ nr. AUTORIZATIE_DE_EXEC_DE_LUCRARI_1230 nr. 16/1452, din 15/10/1990 emis de Primaria com. Pojorata;		
B2	Intabulare, drept de PROPRIETATE, dobandit prin Construire, cota actuala 1/2 1) MITOȘERU TEODORA	A1.1
222 / 07/01/2021		
Act Notarial nr. certificat de moștenitor suplimentar nr. 08, din 23/07/2020 emis de N.P. Dublea Andreea;		
B3	Intabulare, drept de PROPRIETATE, dobandit prin Succesiune, cota actuala 70/604 1) MITOȘERU TEODORA	A1
B4	Intabulare, drept de PROPRIETATE, dobandit prin Succesiune, cota actuala 1/8 1) MITOȘERU TEODORA	A1.1
B5	Intabulare, drept de PROPRIETATE, dobandit prin Succesiune, cota actuala 105/604 1) MITOSERU OVIDIU-CORNELIU	A1
B6	Intabulare, drept de PROPRIETATE, dobandit prin Succesiune, cota actuala 3/16 1) MITOSERU OVIDIU-CORNELIU	A1.1
B7	Intabulare, drept de PROPRIETATE, dobandit prin Succesiune, cota actuala 105/604 1) MITOSERU DORU-MIHAI	A1
B8	Intabulare, drept de PROPRIETATE, dobandit prin Succesiune, cota actuala 3/16 1) MITOSERU DORU-MIHAI	A1.1
1762 / 30/10/2022		
Act Normativ nr. Lege nr. 7, din 13/03/1996 emis de Parlamentul României;		
B9	Intabulare, drept de PROPRIETATE, dobandit prin Lege, cota actuala 43/604 1) NEIDENTIFICAT NEIDENTIFICAT	A1
Act Administrativ nr. Adeverință nr. 657, din 24/10/2022 emis de Primăria Comunei Pojorâta;		
B10	Se notează posesia faptică în favoarea lui 1) MITOȘERU TEODORA 2) MITOSERU DORICA, LIPSĂ CNP 3) MITOSERU OVIDIU-CORNELIU 4) MITOSERU DORU-MIHAI	A1

Inscrieri privitoare la dreptul de proprietate și alte drepturi reale	Referințe
Act Administrativ nr. Adeverință nr.1700, din 02/11/2022 emis de Primăria comunei Pojorâta;	
B11 Intabulare, drept de PROPRIETATE, dobândit prin Lege, cota actuala 1/1	A1.2
1) MITOȘERU TEODORA 2) MITOSERU DORICA, LIPSĂ CNP 3) MITOSERU DORU-MIHAI 4) MITOSERU OVIDIU-CORNELIU	

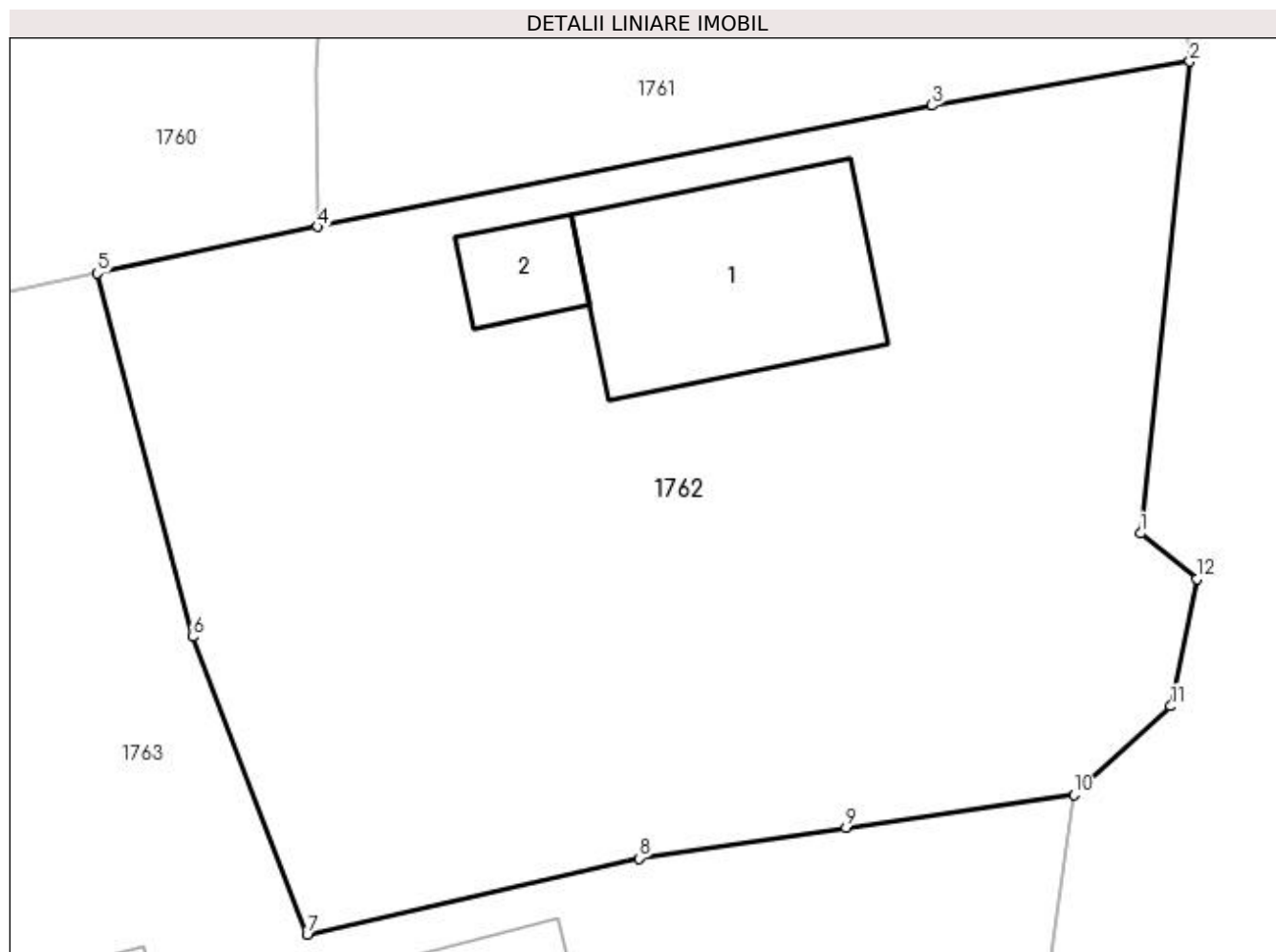
C. Partea III. SARCINI .

Inscrieri privind dezmembramintele dreptului de proprietate, drepturi reale de garanție și sarcini	Referințe
NU SUNT	

Anexa Nr. 1 La Partea I**Teren**

Nr cadastral	Suprafața (mp)*	Observații / Referințe
	604	Provenit din CF 34775, nr. top. 1171/1

* Suprafața este determinată în planul de proiecție Stereo 70.

**Date referitoare la teren**

Crt	Categorie folosință	Intra vilan	Suprafața (mp)	Tarla	Parcelă	Nr. topo	Observații / Referințe
1	curți constructii	DA	268	-	-	-	
2	arabil	DA	98	-	-	-	
3	faneata	DA	238	-	-	-	

Date referitoare la construcții

Crt	Număr	Destinație construcție	Supraf. (mp)	Situație juridică	Observații / Referințe
A1.1		construcții de locuințe	48	Cu acte	Nr. niveluri:2; S. construita la sol:48 mp; S. construita desfasurata:96 mp; Casă de locuit, P+M
A1.2		construcții anexa	10	Cu acte	Nr. niveluri:1; S. construita la sol:10 mp; S. construita desfasurata:10 mp; Anexă, P

Lungime Segmente

1) Valorile lungimilor segmentelor sunt obținute din proiecție în plan.

Punct început	X / Y	Punct sfârșit	X / Y	Lungime segment (** (m)
1	537.178,32 664.956,077	2	537.179,788 664.970,088	14.088

Punct început	X / Y	Punct sfârșit	X / Y	Lungime segment (** (m)
2	537.179,788 664.970,088	3	537.172,13 664.968,786	7.768
3	537.172,13 664.968,786	4	537.153,875 664.965,188	18.606
4	537.153,875 664.965,188	5	537.147,331 664.963,8	6.69
5	537.147,331 664.963,8	6	537.150,163 664.953,01	11.155
6	537.150,163 664.953,01	7	537.153,568 664.944,176	9.468
7	537.153,568 664.944,176	8	537.163,426 664.946,435	10.114
8	537.163,426 664.946,435	9	537.169,579 664.947,339	6.219
9	537.169,579 664.947,339	10	537.176,357 664.948,314	6.848
10	537.176,357 664.948,314	11	537.179,219 664.950,949	3.89
11	537.179,219 664.950,949	12	537.180,001 664.954,727	3.858
12	537.180,001 664.954,727	1	537.178,32 664.956,077	2.156

** Lungimile segmentelor sunt determinate în planul de proiecție Stereo 70 și sunt rotunjite la 1 milimetru.

*** Distanța dintre puncte este formată din segmente cumulate ce sunt mai mici decât valoarea 1 milimetru.

**DATE DESPRE IMOBILUL NR. 1763**

Oficiul de Cadastru și Publicitate Imobiliară SUCEAVA
Biroul de Cadastru și Publicitate Imobiliară Campulung Moldovenesc

A. Partea I. Descrierea imobilului

TEREN Intravilan

Adresa: Loc. Pojorâta, Str Izvorul Giumalău, Nr. 244, Jud. Suceava

Nr. Crt	Nr cadastral Nr. topografic	Suprafața* (mp)	Observații / Referințe
A1	35485	1.075	Sector cadastral:74 Teren imprejmuit; Provenit din CF 35485, 35483, 35553, nr. top. 1171/2, nr. top. 1172, nr. top. 2310/61, CF 35516, nr. top. 1072

Construcții

Crt	Nr cadastral Nr. topografic	Adresa	Observații / Referințe
A1.1		Loc. Pojorâta, Str Izvorul Giumalău, Nr. 244, Jud. Suceava	Nr. niveluri:2; S. construita la sol:100 mp; S. construita desfasurata:200 mp; Casă de locuit, P+E
A1.2		Loc. Pojorâta, Str Izvorul Giumalău, Nr. 244, Jud. Suceava	Nr. niveluri:1; S. construita la sol:16 mp; S. construita desfasurata:16 mp; Anexă, P

B. Partea II. Proprietari și acte

Inscrieri privitoare la dreptul de proprietate și alte drepturi reale		Referințe
4951 / 12/12/1995		
Act Notarial nr. Contract De Vânzare-Cumpărare nr. 212, din 12/12/1995 emis de NP PETRU ATANASOAI EI;		
B1	Intabulare, drept de PROPRIETATE bun comun in dev., dobandit prin Conventie, cota actuala 275/1075 1) SAHLEANU CONSTANTIN-VIOREL 2) SAHLEANU MIROZINA, LIPSĂ CNP	A1
1990 / 19/07/1992		
Act Notarial nr. Contract De Vanzare Cumparare nr. 6606, din 19/07/1992 emis de Notariatul de stat local Campulung;		
B2	Intabulare, drept de PROPRIETATE bun comun, dobandit prin Conventie, cota actuala 516/1075 1) SAHLEANU CONSTANTIN-VIOREL 2) SAHLEANU MIROZINA, Lipsă CNP	A1
Act Administrativ nr. -, din 15/10/1990 emis de Primăria Comunei Pojorâta (Autorizatie De Constructie Pentru Executari De Lucrari nr. 15/1451);		
B3	Intabulare, drept de PROPRIETATE, dobandit prin Construire, cota actuala 1/1 1) SAHLEANU CONSTANTIN-VIOREL	A1.2
224 / 12/02/2003		
Act Notarial nr. Contract De Vânzare-Cumpărare nr. 2491, din 14/07/2002 emis de BNP Scraba Horia Ilie;		
B4	Intabulare, drept de PROPRIETATE bun comun, in devalmasie, dobandit prin Conventie, cota actuala 284/1075 1) SAHLEANU CONSTANTIN-VIOREL 2) SAHLEANU MIROZINA, Lipsă CNP	A1
1763 / 30/10/2022		
Act Normativ nr. Lege nr. 7, din 13/03/1996 emis de Parlamentul României;		
B5	Intabulare, drept de PROPRIETATE, dobandit prin Lege, cota actuala 1/1 1) SAHLEANU CONSTANTIN-VIOREL 2) SAHLEANU MIROZINA, LIPSĂ CNP	A1.1

C. Partea III. SARCINI .

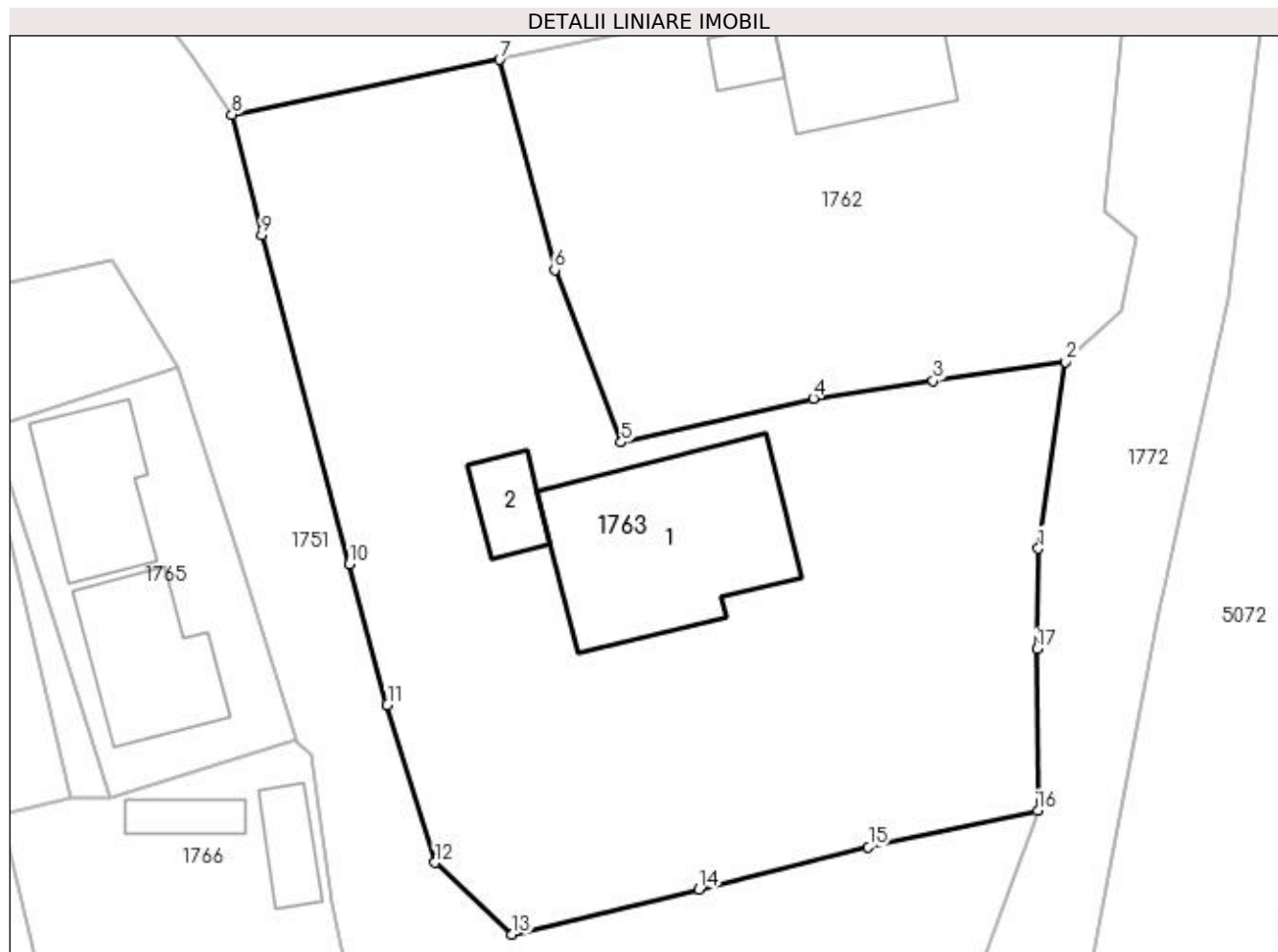
Inscrieri privind dezmembramintele dreptului de proprietate, drepturi reale de garanție și sarcini	Referințe
NU SUNT	

Anexa Nr. 1 La Partea I

Teren

Nr cadastral	Suprafața (mp)*	Observații / Referințe
35485	1.075	Provenit din CF 35485, 35483, 35553, nr. top. 1171/2, nr. top. 1172, nr. top. 2310/61, CF 35516, nr. top. 1072

* Suprafața este determinată în planul de proiecție Stereo 70.



Date referitoare la teren

Crt	Categorie folosință	Intra vilan	Suprafața (mp)	Tarla	Parcelă	Nr. topo	Observații / Referințe
1	curți construcții	DA	417	-	-	-	
2	faneata	DA	658	-	-	-	

Date referitoare la construcții

Crt	Număr	Destinație construcție	Supraf. (mp)	Situație juridică	Observații / Referințe
A1.1		construcții de locuințe	100	Cu acte	Nr. niveluri:2; S. construita la sol:100 mp; S. construita desfasurata:200 mp; Casă de locuit, P+E
A1.2		construcții anexa	16	Cu acte	Nr. niveluri:1; S. construita la sol:16 mp; S. construita desfasurata:16 mp; Anexă, P

Lungime Segmente

1) Valorile lungimilor segmentelor sunt obținute din proiecție în plan.

Punct început	X / Y	Punct sfârșit	X / Y	Lungime segment (** (m)
1	537.174,979 664.938,729	2	537.176,357 664.948,314	9.684
2	537.176,357 664.948,314	3	537.169,579 664.947,339	6.848

Punct început	X / Y	Punct sfârșit	X / Y	Lungime segment (** (m)
3	537.169,579 664.947,339	4	537.163,426 664.946,435	6.219
4	537.163,426 664.946,435	5	537.153,568 664.944,176	10.114
5	537.153,568 664.944,176	6	537.150,163 664.953,01	9.468
6	537.150,163 664.953,01	7	537.147,331 664.963,8	11.155
7	537.147,331 664.963,8	8	537.133,603 664.960,984	14.014
8	537.133,603 664.960,984	9	537.135,123 664.954,8	6.368
9	537.135,123 664.954,8	10	537.139,64 664.937,939	17.456
10	537.139,64 664.937,939	11	537.141,576 664.930,715	7.479
11	537.141,576 664.930,715	12	537.144,029 664.922,624	8.455
12	537.144,029 664.922,624	13	537.147,968 664.918,949	5.387
13	537.147,968 664.918,949	14	537.157,557 664.921,244	9.86
14	537.157,557 664.921,244	15	537.166,251 664.923,436	8.966
15	537.166,251 664.923,436	16	537.174,938 664.925,296	8.884
16	537.174,938 664.925,296	17	537.174,888 664.933,581	8.285
17	537.174,888 664.933,581	1	537.174,979 664.938,729	5.149

** Lungimile segmentelor sunt determinate în planul de proiecție Stereo 70 și sunt rotunjite la 1 milimetru.

*** Distanța dintre puncte este formată din segmente cumulate ce sunt mai mici decât valoarea 1 milimetru.

**DATE DESPRE IMOBILUL NR. 1764**

Oficiul de Cadastru și Publicitate Imobiliară SUCEAVA
Biroul de Cadastru și Publicitate Imobiliară Campulung Moldovenesc

A. Partea I. Descrierea imobilului

TEREN Intravilan

Adresa: Loc. Pojorâta, Jud. Suceava, Loc numit Izvorul Giumalau

Nr. Crt	Nr cadastral Nr. topografic	Suprafața* (mp)	Observații / Referințe
A1	34765	80	Sector cadastral:74 Teren neimprejmuit; Provenit din CF 34765, nr. cad. 34765

B. Partea II. Proprietari și acte

Inscrieri privitoare la dreptul de proprietate și alte drepturi reale		Referințe
10403 / 11/08/2020		
Act Notarial nr. CVC nr. 808, din 07/08/2020 emis de BIN Catargiu TUDOR-MARIAN;		
B1	Intabulare, drept de PROPRIETATE, dobandit prin Conventie, cota actuala 1/1 1) TĂMĂȘANU OVIDIU-IUSTINIAN	A1
Act Notarial nr. 808, din 07/08/2020 emis de BIN Catargiu TUDOR-MARIAN;		
B4	se noteaza dreptul de servitute de trecere cu piciorul si orice vehicule peste imobilul cu numar cadastral 34766 in suprafata de 7938 mp in scris in CFE 34766 Pojorata, ca fond aservit in favoarea imobilului cu numar cadastral 34765 in suprafata de 80 mp in scris in CFE 34765 Pojorata, ca fond dominant	A1

C. Partea III. SARCINI .

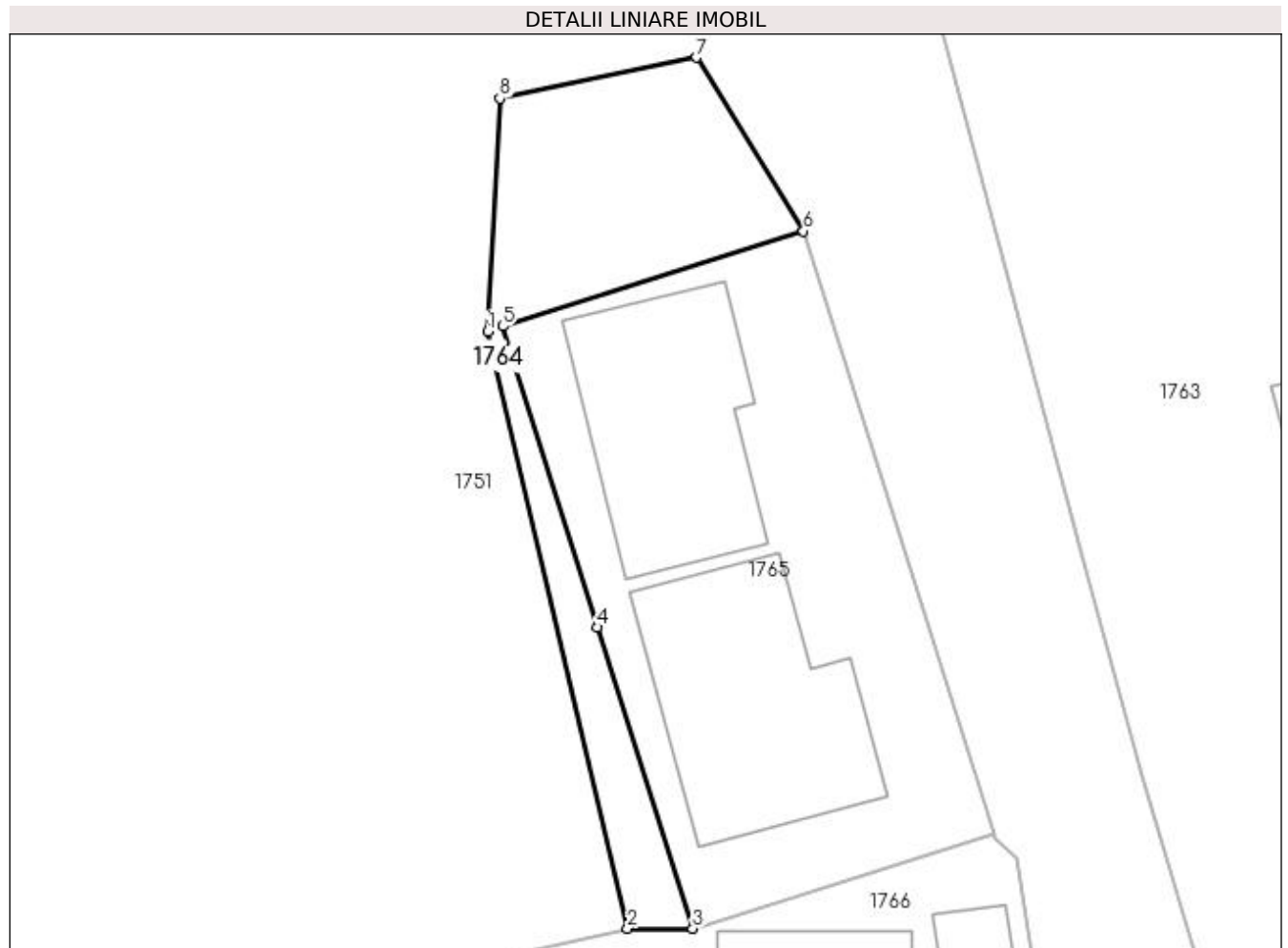
Inscrieri privind dezmembramintele dreptului de proprietate, drepturi reale de garanție și sarcini	Referințe
NU SUNT	

Anexa Nr. 1 La Partea I

Teren

Nr cadastral	Suprafața (mp)*	Observații / Referințe
34765	80	Provenit din CF 34765, nr. cad. 34765

* Suprafața este determinată în planul de proiecție Stereo 70.



Date referitoare la teren

Crt	Categorie folosință	Intravilan	Suprafața (mp)	Tarla	Parcelă	Nr. topo	Observații / Referințe
1	faneata	DA	80	-	-	-	

Lungime Segmente

1) Valorile lungimilor segmentelor sunt obținute din proiecție în plan.

Punct început	X / Y	Punct sfârșit	X / Y	Lungime segment (** (m)
1	537.120,859 664.944,811	2	537.125,301 664.925,906	19.42
2	537.125,301 664.925,906	3	537.127,363 664.925,907	2.062
3	537.127,363 664.925,907	4	537.124,35 664.935,442	10.0
4	537.124,35 664.935,442	5	537.121,336 664.944,977	10.0
5	537.121,336 664.944,977	6	537.130,872 664.947,991	10.001

Punct început	X / Y	Punct sfârșit	X / Y	Lungime segment (** (m)
6	537.130,872 664.947,991	7	537.127,483 664.953,488	6.458
7	537.127,483 664.953,488	8	537.121,247 664.952,196	6.368
8	537.121,247 664.952,196	1	537.120,859 664.944,811	7.395

** Lungimile segmentelor sunt determinate în planul de proiecție Stereo 70 și sunt rotunjite la 1 milimetru.

*** Distanța dintre puncte este formată din segmente cumulate ce sunt mai mici decât valoarea 1 milimetru.

**DATE DESPRE IMOBILUL NR. 1765**

Oficiul de Cadastru și Publicitate Imobiliară SUCEAVA
Biroul de Cadastru și Publicitate Imobiliară Campulung Moldovenesc

A. Partea I. Descrierea imobilului

TEREN Intravilan

Adresa: Loc. Pojorâta, Str Izvorul Giumalău, Nr. 248, Jud. Suceava

Nr. Crt	Nr cadastral Nr. topografic	Suprafața* (mp)	Observații / Referințe
A1	33110	200	Sector cadastral:74 Teren neimprejmuit; Provenit din CF 33110, nr. cad. 33110

Construcții

Crt	Nr cadastral Nr. topografic	Adresa	Observații / Referințe
A1.1		Loc. Pojorâta, Str Izvorul Giumalău, Nr. 248, Jud. Suceava	Nr. niveluri:2; S. construita la sol:47 mp; S. construita desfasurata:94 mp; Casă de locuit, P+E
A1.2		Loc. Pojorâta, Str Izvorul Giumalău, Nr. 248, Jud. Suceava	Nr. niveluri:1; S. construita la sol:41 mp; S. construita desfasurata:41 mp; Casă de locuit, P

B. Partea II. Proprietari și acte

Inscrieri privitoare la dreptul de proprietate și alte drepturi reale		Referințe
15722 / 14/12/2016		
Act Notarial nr. 506, din 28/05/2016 emis de Catargiu TUDOR-MARIAN;		
B1	Intabulare, drept de PROPRIETATEca bun propriu, dobandit prin Conventie, cota actuala 100/200 1) TĂMĂȘANU OVIDIUS-IUSTINIAN	A1
Act Notarial nr. 1127, din 30/10/2016 emis de Catargiu TUDOR-MARIAN;		
B2	se noteaza dreptul de servitute de trecere cu piciorul si orice vehicule peste imobilul cu nr. cad.33021 în favoarea imobilului înscris în acest CF	A1
B3	Intabulare, drept de PROPRIETATE, ca bun propriu, dobandit prin Conventie, cota actuala 100/200 1) TĂMĂȘANU OVIDIUS-IUSTINIAN	A1
B4	se noteaza dreptul de servitute de trecere cu piciorul si orice vehicule peste imobilul cu nr. cad.33021 în faoarea imobilului înscris în acest CF	A1
10403 / 11/08/2020		
Act Notarial nr. Contract De Vânzare-Cumpărare nr. 808, din 07/08/2020 emis de BIN Catargiu TUDOR-MARIAN;		
B5	se noteaza dreptul de servitute de trecere cu piciorul si orice vehicule peste imobilul cu numar cadastral 34766 in suprafata de 7938 mp inscris in CFE 34766 Pojorata, ca fond aservit in favoarea imobilului cu numar cadastral 33110 in suprafata de 200 mp inscris in CFE 33110 Pojorata, ca fond dominant	A1
1765 / 30/10/2022		
Act Administrativ nr. Adeverință nr. 1700, din 02/11/2022 emis de Primăria Comunei Pojorâta;		
B6	Intabulare, drept de PROPRIETATE, dobandit prin Lege, cota actuala 1/1 1) TĂMĂȘANU OVIDIUS-IUSTINIAN	A1.1, A1.2

C. Partea III. SARCINI .

Inscrieri privind dezmembramintele dreptului de proprietate, drepturi reale de garanție și sarcini	Referințe
NU SUNT	

Anexa Nr. 1 La Partea I

Teren

Nr cadastral	Suprafața (mp)*	Observații / Referințe
33110	200	Provenit din CF 33110, nr. cad. 33110

* Suprafața este determinată în planul de proiecție Stereo 70.



Date referitoare la teren

Crt	Categorie folosință	Intravilan	Suprafața (mp)	Tarla	Parcelă	Nr. topo	Observații / Referințe
1	curți construcții	DA	200	-	-	-	

Date referitoare la construcții

Crt	Număr	Destinație construcție	Supraf. (mp)	Situație juridică	Observații / Referințe
A1.1		construcții de locuințe	47	Cu acte	Nr. niveluri:2; S. construita la sol:47 mp; S. construita desfasurata:94 mp; Casă de locuit, P+E
A1.2		construcții de locuințe	41	Cu acte	Nr. niveluri:1; S. construita la sol:41 mp; S. construita desfasurata:41 mp; Casă de locuit, P

Lungime Segmente

1) Valorile lungimilor segmentelor sunt obținute din proiecție în plan.

Punct început	X / Y	Punct sfârșit	X / Y	Lungime segment (** (m)
1	537.127,363 664.925,907	2	537.136,898 664.928,919	9.999
2	537.136,898 664.928,919	3	537.133,885 664.938,455	10.001

Punct început	X / Y	Punct sfârșit	X / Y	Lungime segment (** (m)
3	537.133,885 664.938,455	4	537.130,872 664.947,991	10.001
4	537.130,872 664.947,991	5	537.121,336 664.944,977	10.001
5	537.121,336 664.944,977	6	537.124,35 664.935,442	10.0
6	537.124,35 664.935,442	1	537.127,363 664.925,907	10.0

** Lungimile segmentelor sunt determinate în planul de proiecție Stereo 70 și sunt rotunjite la 1 milimetru.

*** Distanța dintre puncte este formată din segmente cumulate ce sunt mai mici decât valoarea 1 milimetru.

**DATE DESPRE IMOBILUL NR. 1766**

Oficiul de Cadastru și Publicitate Imobiliară SUCEAVA
Biroul de Cadastru și Publicitate Imobiliară Campulung Moldovenesc

A. Partea I. Descrierea imobilului

TEREN Intravilan

Adresa: Loc. Pojorâta, Jud. Suceava, Loc numit Izvorul Giumalau

Nr. Crt	Nr cadastral Nr. topografic	Suprafața* (mp)	Observații / Referințe
A1	31647	446	Sector cadastral:74 Teren neimprejmuit; Provenit din CF 31647, nr. cad. 31647

Construcții

Crt	Nr cadastral Nr. topografic	Adresa	Observații / Referințe
A1.1		Loc. Pojorâta, Jud. Suceava, Loc numit Izvorul Giumalau	Nr. niveluri:1; S. construita la sol:25 mp; S. construita desfasurata:25 mp; Anexă, P
A1.2		Loc. Pojorâta, Jud. Suceava, Loc numit Izvorul Giumalau	Nr. niveluri:1; S. construita la sol:15 mp; S. construita desfasurata:15 mp; Anexă, P
A1.3		Loc. Pojorâta, Jud. Suceava, Loc numit Izvorul Giumalau	Nr. niveluri:1; S. construita la sol:11 mp; S. construita desfasurata:11 mp; Anexă, P

B. Partea II. Proprietari și acte

Inscrieri privitoare la dreptul de proprietate și alte drepturi reale		Referințe
2158 / 13/02/2015		
Act Notarial nr. 111, din 12/02/2015 emis de CATARGIU TUDOR-MARIAN;		
B1	Intabulare, drept de PROPRIETATEca bun comun in devalmasie, dobandit prin Conventie, cota actuala 1/1 1) CHIRILĂ DUMITRU 2) CHIRILĂ MARIA	A1
1766 / 30/10/2022		
Act Administrativ nr. Adecerință nr. 1700, din 02/11/2022 emis de Primăria Comunei Pojorâta;		
B2	Intabulare, drept de PROPRIETATE, dobandit prin Lege, cota actuala 1/1 1) CHIRILĂ DUMITRU 2) CHIRILĂ MARIA	A1.1, A1.2, A1.3

C. Partea III. SARCINI .

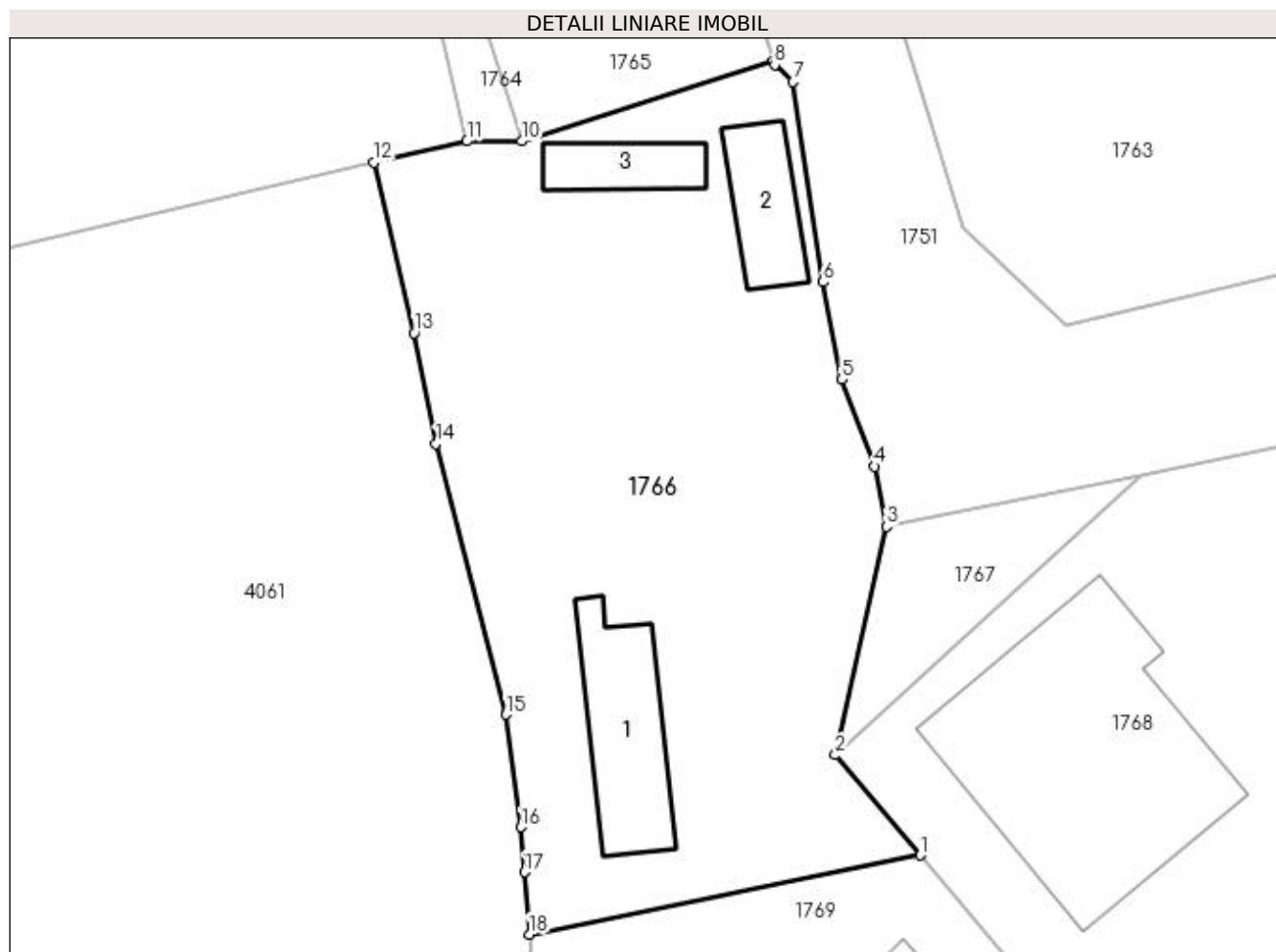
Inscrieri privind dezmembramintele dreptului de proprietate, drepturi reale de garanție și sarcini	Referințe
NU SUNT	

Anexa Nr. 1 La Partea I

Teren

Nr cadastral	Suprafața (mp)*	Observații / Referințe
31647	446	Provenit din CF 31647, nr. cad. 31647

* Suprafața este determinată în planul de proiecție Stereo 70.



Date referitoare la teren

Crt	Categorie folosință	Intravilan	Suprafața (mp)	Tarla	Parcelă	Nr. topo	Observații / Referințe
1	curți constructii	DA	101	-	-	-	
2	faneata	DA	345	-	-	-	

Date referitoare la construcții

Crt	Număr	Destinație construcție	Supraf. (mp)	Situație juridică	Observații / Referințe
A1.1		construcții anexa	25	Cu acte	Nr. niveluri:1; S. construita la sol:25 mp; S. construita desfasurata:25 mp; Anexă, P
A1.2		construcții anexa	15	Cu acte	Nr. niveluri:1; S. construita la sol:15 mp; S. construita desfasurata:15 mp; Anexă, P
A1.3		construcții anexa	11	Cu acte	Nr. niveluri:1; S. construita la sol:11 mp; S. construita desfasurata:11 mp; Anexă, P

Lungime Segmente

1) Valorile lungimilor segmentelor sunt obținute din proiecție în plan.

Punct început	X / Y	Punct sfârșit	X / Y	Lungime segment (** (m)
1	537.142,441 664.898,91	2	537.139,23 664.902,702	4.969

Punct început	X / Y	Punct sfârșit	X / Y	Lungime segment (** (m)
2	537.139,23 664.902,702	3	537.141,163 664.911,338	8.85
3	537.141,163 664.911,338	4	537.140,718 664.913,611	2.316
4	537.140,718 664.913,611	5	537.139,485 664.916,894	3.507
5	537.139,485 664.916,894	6	537.138,775 664.920,588	3.762
6	537.138,775 664.920,588	7	537.137,638 664.928,148	7.645
7	537.137,638 664.928,148	8	537.136,936 664.928,801	0.959
8	537.136,936 664.928,801	9	537.136,898 664.928,919	0.124
9	537.136,898 664.928,919	10	537.127,363 664.925,907	9.999
10	537.127,363 664.925,907	11	537.125,301 664.925,906	2.062
11	537.125,301 664.925,906	12	537.121,785 664.925,1	3.607
12	537.121,785 664.925,1	13	537.123,292 664.918,659	6.615
13	537.123,292 664.918,659	14	537.124,123 664.914,467	4.274
14	537.124,123 664.914,467	15	537.126,785 664.904,226	10.581
15	537.126,785 664.904,226	16	537.127,333 664.899,975	4.286
16	537.127,333 664.899,975	17	537.127,469 664.898,273	1.707
17	537.127,469 664.898,273	18	537.127,657 664.895,92	2.36
18	537.127,657 664.895,92	1	537.142,441 664.898,91	15.083

** Lungimile segmentelor sunt determinate în planul de proiecție Stereo 70 și sunt rotunjite la 1 milimetru.

*** Distanța dintre puncte este formată din segmente cumulate ce sunt mai mici decât valoarea 1 milimetru.

**DATE DESPRE IMOBILUL NR. 1767**

Oficiul de Cadastru și Publicitate Imobiliară SUCEAVA
Biroul de Cadastru și Publicitate Imobiliară Campulung Moldovenesc

A. Partea I. Descrierea imobilului

TEREN Intravilan

Adresa: Loc. Pojorâta, Jud. Suceava, Loc numit Izvorul Giumalau

Nr. Crt	Nr cadastral Nr. topografic	Suprafața* (mp)	Observații / Referințe
A1	32535	40	Sector cadastral:74 Teren neimprejmuț; Provenit din CF 32535, nr. cad. 32535

B. Partea II. Proprietari și acte

Inscrieri privitoare la dreptul de proprietate și alte drepturi reale		Referințe
11452 / 10/08/2015		
Act Notarial nr. 2123, din 07/08/2015 emis de Rotaru Dorina;		
B1	Intabulare, drept de PROPRIETATEca bun propriu, dobandit prin Conventie, cota actuala 1/1 1) DIMITRESCU MARIANA, vaduva	A1

C. Partea III. SARCINI .

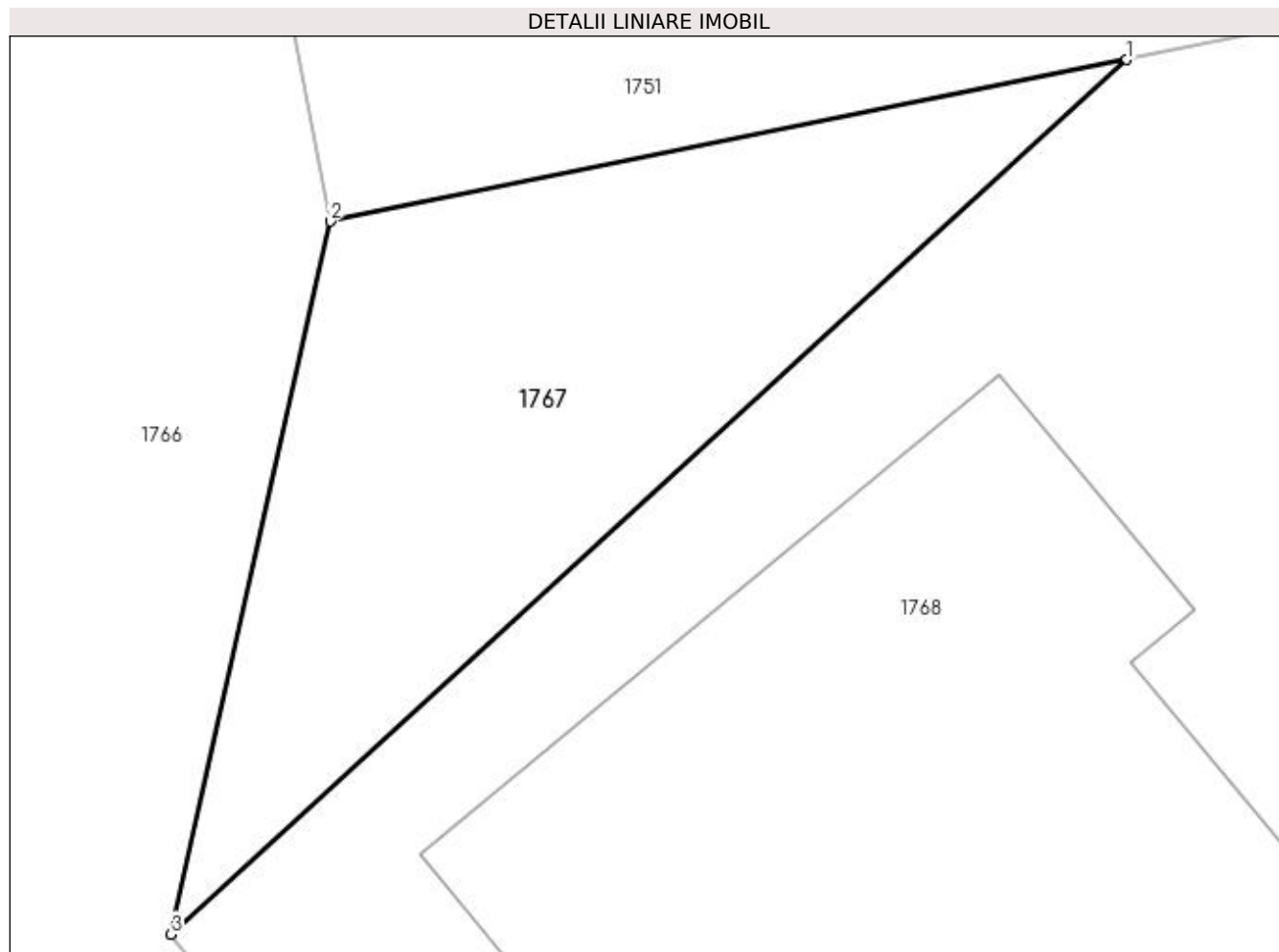
Inscrieri privind dezmembramintele dreptului de proprietate, drepturi reale de garanție și sarcini	Referințe
NU SUNT	

Anexa Nr. 1 La Partea I

Teren

Nr cadastral	Suprafața (mp)*	Observații / Referințe
32535	40	Provenit din CF 32535, nr. cad. 32535

* Suprafața este determinată în planul de proiecție Stereo 70.



Date referitoare la teren

Crt	Categorie folosință	Intravilan	Suprafața (mp)	Tarla	Parcelă	Nr. topo	Observații / Referințe
1	faneata	DA	40	-	-	-	

Lungime Segmente

1) Valorile lungimilor segmentelor sunt obținute din proiecție în plan.

Punct început	X / Y	Punct sfârșit	X / Y	Lungime segment (** (m)
1	537.150,809 664.913,295	2	537.141,163 664.911,338	9.843
2	537.141,163 664.911,338	3	537.139,23 664.902,702	8.85
3	537.139,23 664.902,702	1	537.150,809 664.913,295	15.693

** Lungimile segmentelor sunt determinate în planul de proiecție Stereo 70 și sunt rotunjite la 1 milimetru.

*** Distanța dintre puncte este formată din segmente cumulate ce sunt mai mici decât valoarea 1 milimetru.

**DATE DESPRE IMOBILUL NR. 1768**

Oficiul de Cadastru și Publicitate Imobiliară SUCEAVA
Biroul de Cadastru și Publicitate Imobiliară Campulung Moldovenesc

A. Partea I. Descrierea imobilului

TEREN Intravilan

Adresa: Loc. Pojorâta, Str Izvorul Giumalău, Nr. 246, Jud. Suceava

Nr. Crt	Nr cadastral Nr. topografic	Suprafața* (mp)	Observații / Referințe
A1	35502	555	Sector cadastral:74 Teren neimprejmuit; Provenit din CF 35502, nr. top. 1173

Construcții

Crt	Nr cadastral Nr. topografic	Adresa	Observații / Referințe
A1.1		Loc. Pojorâta, Str Izvorul Giumalău, Nr. 246, Jud. Suceava	Nr. niveluri:2; S. construita la sol:84 mp; S. construita desfasurata:168 mp; Casă de locuit, P+M

B. Partea II. Proprietari și acte

Inscrieri privitoare la dreptul de proprietate și alte drepturi reale		Referințe
1989 / 19/07/1992		
Act Notarial nr. CVC nr. 6606, din 19/07/1992 emis de Notariatul de Stat;		
B1	Intabulare, drept de PROPRIETATE, dobandit prin Conventie, cota actuala 1/1 1) DIMITRESCU MARIANA, bun comun, în devălmășie 2) DUMITRESCU GHEORGHE, LIPSĂ CNP	A1
1768 / 30/10/2022		
Act Administrativ nr. Adeverință nr. 1700, din 02/11/2022 emis de Primăria Comunei Pojorâta;		
B2	Intabulare, drept de PROPRIETATE, dobandit prin Lege, cota actuala 1/1 1) DIMITRESCU MARIANA 2) DUMITRESCU GHEORGHE, LIPSĂ CNP	A1.1

C. Partea III. SARCINI .

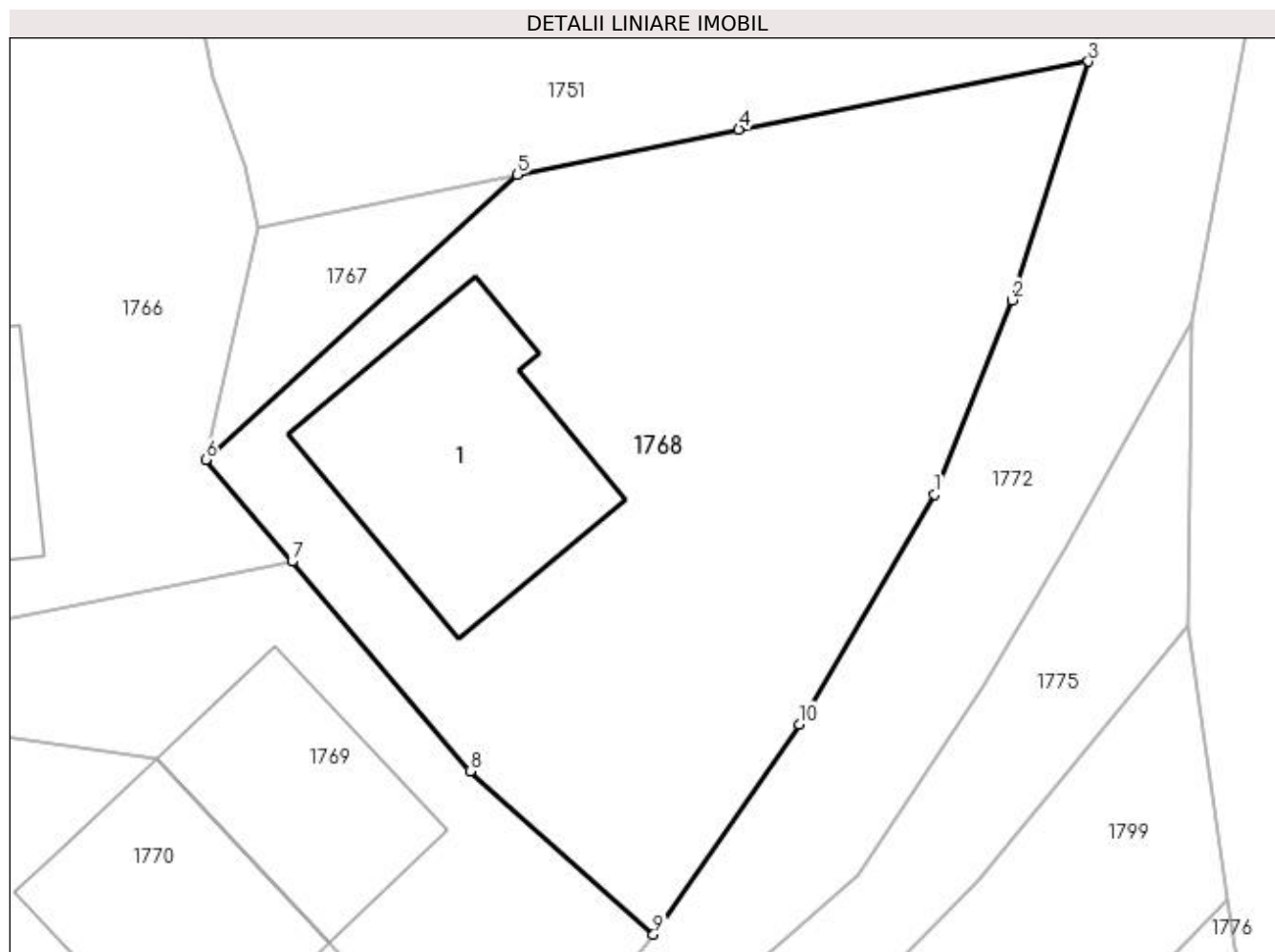
Inscrieri privind dezmembramintele dreptului de proprietate, drepturi reale de garanție și sarcini	Referințe
NU SUNT	

Anexa Nr. 1 La Partea I

Teren

Nr cadastral	Suprafața (mp)*	Observații / Referințe
35502	555	Provenit din CF 35502, nr. top. 1173

* Suprafața este determinată în planul de proiecție Stereo 70.



Date referitoare la teren

Crt	Categorie folosință	Intra vilan	Suprafața (mp)	Tarla	Parcelă	Nr. topo	Observații / Referințe
1	curți constructii	DA	210	-	-	-	
2	faneata	DA	345	-	-	-	

Date referitoare la construcții

Crt	Număr	Destinație construcție	Supraf. (mp)	Situație juridică	Observații / Referințe
A1.1		construcții de locuințe	84	Cu acte	Nr. niveluri:2; S. construita la sol:84 mp; S. construita desfasurata:168 mp; Casă de locuit, P+M

Lungime Segmente

1) Valorile lungimilor segmentelor sunt obținute din proiecție în plan.

Punct început	X / Y	Punct sfârșit	X / Y	Lungime segment (** (m)
1	537.166,353 664.901,398	2	537.169,231 664.908,631	7.785
2	537.169,231 664.908,631	3	537.172,07 664.917,502	9.314
3	537.172,07 664.917,502	4	537.159,062 664.914,97	13.252

Punct început	X / Y	Punct sfârșit	X / Y	Lungime segment (** (m)
4	537.159,062 664.914,97	5	537.150,809 664.913,295	8.421
5	537.150,809 664.913,295	6	537.139,23 664.902,702	15.693
6	537.139,23 664.902,702	7	537.142,441 664.898,91	4.969
7	537.142,441 664.898,91	8	537.149,057 664.891,098	10.237
8	537.149,057 664.891,098	9	537.155,89 664.885,041	9.131
9	537.155,89 664.885,041	10	537.161,319 664.892,858	9.517
10	537.161,319 664.892,858	1	537.166,353 664.901,398	9.913

** Lungimile segmentelor sunt determinate în planul de proiecție Stereo 70 și sunt rotunjite la 1 milimetru.

*** Distanța dintre puncte este formată din segmente cumulate ce sunt mai mici decât valoarea 1 milimetru.



DATE DESPRE IMOBILUL NR. 1769

Oficiul de Cadastru și Publicitate Imobiliară SUCEAVA
Biroul de Cadastru și Publicitate Imobiliară Campulung Moldovenesc

A. Partea I. Descrierea imobilului

TEREN Intravilan

Adresa: Loc. Pojorâta, Str Valea Șurii, Nr. 2, Jud. Suceava

Nr. Crt	Nr cadastral Nr. topografic	Suprafața* (mp)	Observații / Referințe
A1	33333	223	Sector cadastral:74 Teren neimprejmuț; Provenit din CF 33333, nr. top. 2310/250

Construcții

Crt	Nr cadastral Nr. topografic	Adresa	Observații / Referințe
A1.1		Loc. Pojorâta, Str Valea Șurii, Nr. 2, Jud. Suceava	Nr. niveluri:2; S. construita la sol:57 mp; S. construita desfasurata:114 mp; Casă de locuit, P+M

B. Partea II. Proprietari și acte

Inscrieri privitoare la dreptul de proprietate și alte drepturi reale		Referințe
724 / 28/04/2004		
Act Notarial nr. ACT_DE_PARTAJ_VOLUNTAR_1142 nr. 2084, din 20/04/2004 emis de BNP Ion Lostun;		
B1	Intabulare, drept de PROPRIETATE, ca bun comun, dobandit prin Conventie, cota actuala 184/223 1) CHIRILĂ DUMITRU 2) CHIRILĂ MARIA	A1
1769 / 30/10/2022		
Act Normativ nr. Lege nr. 7, din 13/03/1996 emis de Parlamentul României;		
B2	Intabulare, drept de PROPRIETATE, dobandit prin Lege, cota actuala 39/223 1) NEIDENTIFICAT NEIDENTIFICAT	A1
Act Administrativ nr. Adeverință nr. 658, din 24/10/2022 emis de Primăria Comunei Pojorâta;		
B3	Se notează posesia faptică în favoarea lui 1) CHIRILĂ DUMITRU 2) CHIRILĂ MARIA	A1
724 / 28/04/2004		
Act Administrativ nr. 7, din 17/07/1996 emis de Primaria comunei Pojorata (AUTORIZATIE PENTRU CONSTRUCTIE DE LUCRARI 2186 nr. 7);		
B4	Intabulare, drept de PROPRIETATE, ca bun comun, dobandit prin Construire, cota actuala 1/1 1) CHIRILĂ DUMITRU 2) CHIRILĂ MARIA	A1.1

C. Partea III. SARCINI .

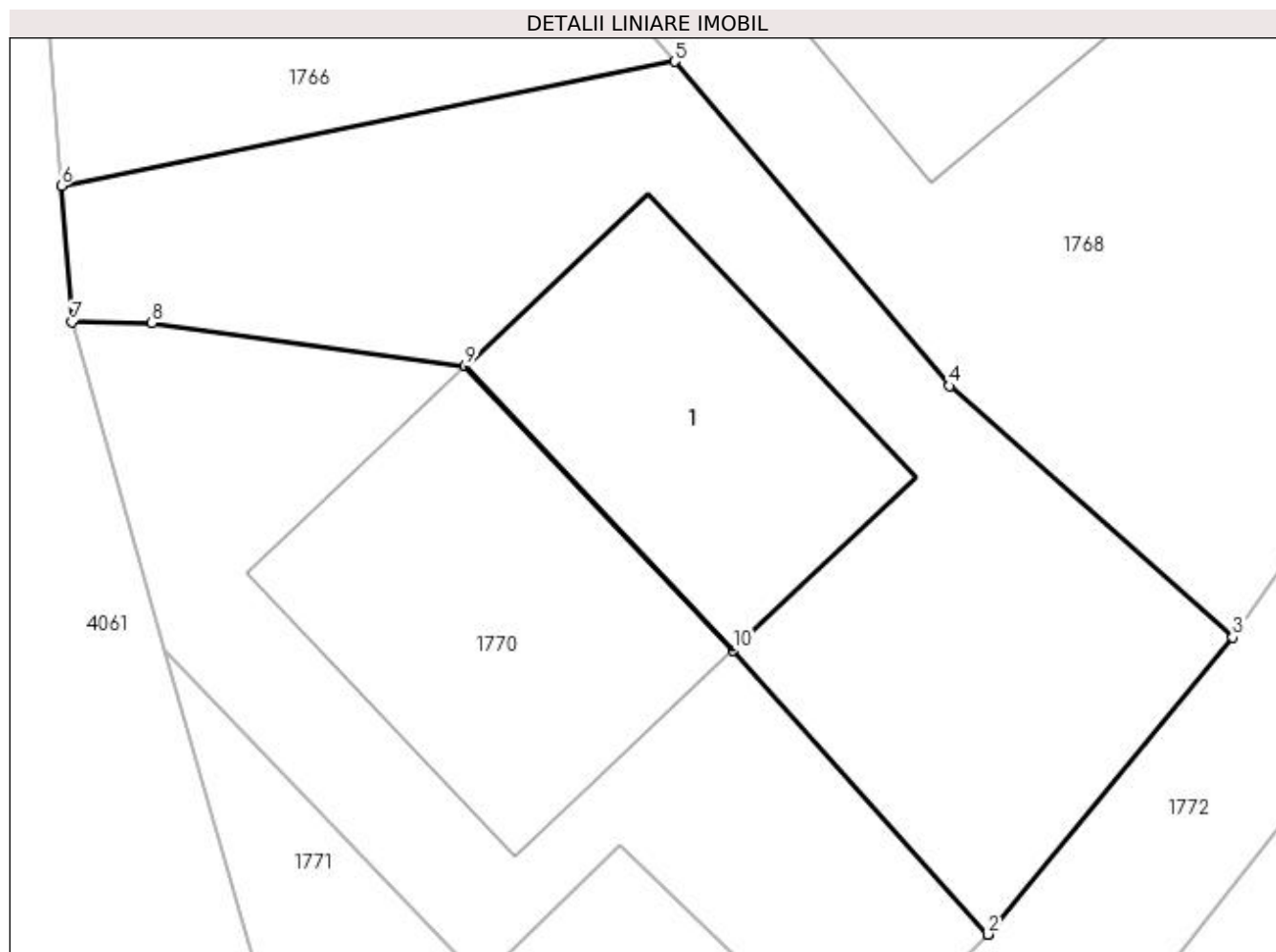
Inscrieri privind dezmembramintele dreptului de proprietate, drepturi reale de garanție și sarcini	Referințe
NU SUNT	

Anexa Nr. 1 La Partea I

Teren

Nr cadastral	Suprafața (mp)*	Observații / Referințe
33333	223	Provenit din CF 33333, nr. top. 2310/250

* Suprafața este determinată în planul de proiecție Stereo 70.



Date referitoare la teren

Crt	Categorie folosință	Intra vilan	Suprafața (mp)	Tarla	Parcelă	Nr. topo	Observații / Referințe
1	curți constructii	DA	223	-	-	-	

Date referitoare la construcții

Crt	Număr	Destinație construcție	Supraf. (mp)	Situație juridică	Observații / Referințe
A1.1		construcții de locuințe	57	Cu acte	Nr. niveluri:2; S. construita la sol:57 mp; S. construita desfasurata:114 mp; Casă de locuit, P+M

Lungime Segmente

1) Valorile lungimilor segmentelor sunt obținute din proiecție în plan.

Punct început	X / Y	Punct sfârșit	X / Y	Lungime segment (** (m)
1	537.149,981 664.877,891	2	537.149,983 664.877,889	0.003
2	537.149,983 664.877,889	3	537.155,89 664.885,041	9.276
3	537.155,89 664.885,041	4	537.149,057 664.891,098	9.131

Punct început	X / Y	Punct sfârșit	X / Y	Lungime segment (** (m)
4	537.149,057 664.891,098	5	537.142,441 664.898,91	10.237
5	537.142,441 664.898,91	6	537.127,657 664.895,92	15.083
6	537.127,657 664.895,92	7	537.127,919 664.892,634	3.296
7	537.127,919 664.892,634	8	537.129,845 664.892,621	1.926
8	537.129,845 664.892,621	9	537.137,39 664.891,567	7.618
9	537.137,39 664.891,567	10	537.143,851 664.884,739	9.4
10	537.143,851 664.884,739	1	537.149,981 664.877,891	9.191

** Lungimile segmentelor sunt determinate în planul de proiecție Stereo 70 și sunt rotunjite la 1 milimetru.

*** Distanța dintre puncte este formată din segmente cumulate ce sunt mai mici decât valoarea 1 milimetru.

**DATE DESPRE IMOBILUL NR. 1770**

Oficiul de Cadastru și Publicitate Imobiliară SUCEAVA
Biroul de Cadastru și Publicitate Imobiliară Campulung Moldovenesc

A. Partea I. Descrierea imobilului

TEREN Intravilan

Adresa: Loc. Pojorâta, Jud. Suceava, Loc numit Izvorul Giumalau

Nr. Crt	Nr cadastral Nr. topografic	Suprafața* (mp)	Observații / Referințe
A1	35510	184	Sector cadastral:74 Teren neimprejmuit; Provenit din CF 35510, nr. top. 2310/251

Construcții

Crt	Nr cadastral Nr. topografic	Adresa	Observații / Referințe
A1.1		Loc. Pojorâta, Jud. Suceava, Loc numit Izvorul Giumalau	Nr. niveluri:2; S. construita la sol:68 mp; S. construita desfasurata:116 mp; Casă de locuit, P+M

B. Partea II. Proprietari și acte

Inscrieri privitoare la dreptul de proprietate și alte drepturi reale		Referințe
724 / 28/04/2004		
Act Notarial nr. ACT_DE_PARTAJ_VOLUNTAR_1142 nr. 2084, din 20/04/2004 emis de BNP Ion Lostun;		
B1	Intabulare, drept de PROPRIETATE, ca bun comun in devalmasie, dobandit prin Conventie, cota actuala 1/1 1) JALBA DORU, LIPSĂ CNP 2) JALBA VICTORIA, LIPSĂ CNP	A1
Act Administrativ nr. 7, din 17/07/1996 emis de Primaria comunei Pojorata (AUTORIZATIE PENTRU CONSTRUCTIE DE LUCRARI 2186 nr. 7);		
B2	Intabulare, drept de PROPRIETATE, dobandit prin Construire, cota actuala 1/1 1) JALBA DORU, LIPSĂ CNP 2) JALBA VICTORIA, LIPSĂ CNP	A1.1

C. Partea III. SARCINI .

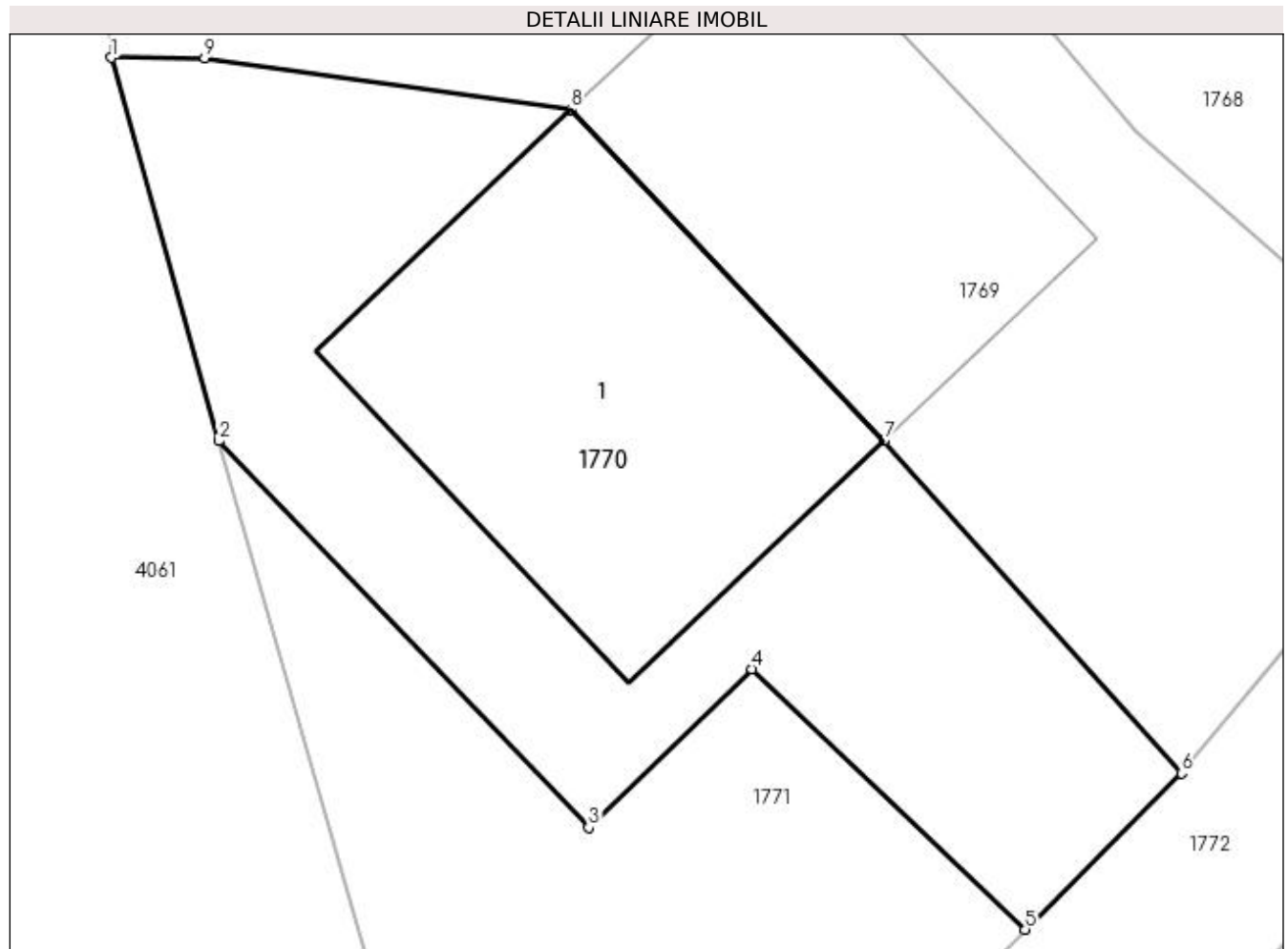
Inscrieri privind dezmembramintele dreptului de proprietate, drepturi reale de garanție și sarcini	Referințe
NU SUNT	

Anexa Nr. 1 La Partea I

Teren

Nr cadastral	Suprafața (mp)*	Observații / Referințe
35510	184	Provenit din CF 35510, nr. top. 2310/251

* Suprafața este determinată în planul de proiecție Stereo 70.



Date referitoare la teren

Crt	Categorie folosință	Intra vilan	Suprafața (mp)	Tarla	Parcelă	Nr. topo	Observații / Referințe
1	curți constructii	DA	184	-	-	-	

Date referitoare la construcții

Crt	Număr	Destinație construcție	Supraf. (mp)	Situație juridică	Observații / Referințe
A1.1		construcții de locuințe	68	Cu acte	Nr. niveluri:2; S. construita la sol:68 mp; S. construita desfasurata:116 mp; Casă de locuit, P+M

Lungime Segmente

1) Valorile lungimilor segmentelor sunt obținute din proiecție în plan.

Punct început	X / Y	Punct sfârșit	X / Y	Lungime segment (** (m)
1	537.127,919 664.892,634	2	537.130,134 664.884,733	8.206
2	537.130,134 664.884,733	3	537.137,762 664.876,768	11.028
3	537.137,762 664.876,768	4	537.141,123 664.880,04	4.691

Punct început	X / Y	Punct sfârșit	X / Y	Lungime segment (** (m)
4	537.141,123 664.880,04	5	537.146,754 664.874,669	7.782
5	537.146,754 664.874,669	6	537.149,981 664.877,891	4.56
6	537.149,981 664.877,891	7	537.143,851 664.884,739	9.191
7	537.143,851 664.884,739	8	537.137,39 664.891,567	9.4
8	537.137,39 664.891,567	9	537.129,845 664.892,621	7.618
9	537.129,845 664.892,621	1	537.127,919 664.892,634	1.926

** Lungimile segmentelor sunt determinate în planul de proiecție Stereo 70 și sunt rotunjite la 1 milimetru.

*** Distanța dintre puncte este formată din segmente cumulate ce sunt mai mici decât valoarea 1 milimetru.

**DATE DESPRE IMOBILUL NR. 1771**

Oficiul de Cadastru și Publicitate Imobiliară SUCEAVA
Biroul de Cadastru și Publicitate Imobiliară Campulung Moldovenesc

A. Partea I. Descrierea imobilului

TEREN Intravilan

Adresa: Loc. Pojorâta, Jud. Suceava, Loc numit Izvorul Giumalau

Nr. Crt	Nr cadastral Nr. topografic	Suprafața* (mp)	Observații / Referințe
A1		127	Sector cadastral:74 Teren neimprejmit;

B. Partea II. Proprietari și acte

Inscrieri privitoare la dreptul de proprietate și alte drepturi reale		Referințe
1771 / 30/10/2022		
Act Normativ nr. Lege nr. 7, din 13/03/1996 emis de Parlamentul României;		
B1	Intabulare, drept de PROPRIETATE, dobândit prin Lege, cota actuala 1/1 1) NEIDENTIFICAT NEIDENTIFICAT	A1
Act Administrativ nr. Adeverință nr. 659, din 24/10/2022 emis de Primăria Comunei Pojorâta;		
B2	Se notează posesia faptică în favoarea lui 1) SLEVOACĂ ALINA-SIMONA	A1

C. Partea III. SARCINI .

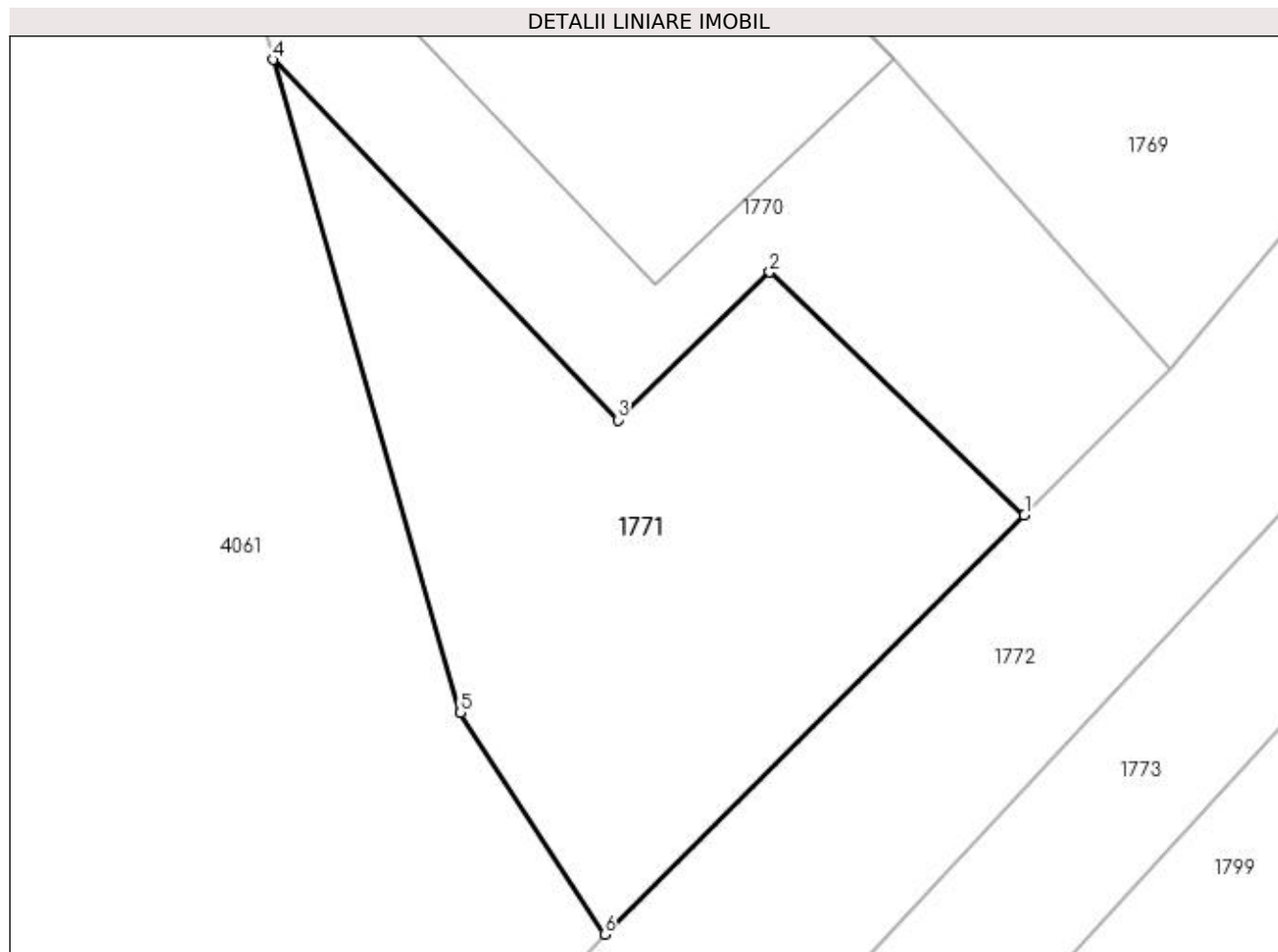
Inscrieri privind dezmembramintele dreptului de proprietate, drepturi reale de garanție și sarcini	Referințe
NU SUNT	

Anexa Nr. 1 La Partea I

Teren

Nr cadastral	Suprafața (mp)*	Observații / Referințe
	127	

* Suprafața este determinată în planul de proiecție Stereo 70.



Date referitoare la teren

Crt	Categorie folosință	Intra vilan	Suprafața (mp)	Tarla	Parcelă	Nr. topo	Observații / Referințe
1	faneata	DA	127	-	-	-	

Lungime Segmente

1) Valorile lungimilor segmentelor sunt obținute din proiecție în plan.

Punct început	X / Y	Punct sfârșit	X / Y	Lungime segment (** (m)
1	537.146,754 664.874,669	2	537.141,123 664.880,04	7.782
2	537.141,123 664.880,04	3	537.137,762 664.876,768	4.691
3	537.137,762 664.876,768	4	537.130,134 664.884,733	11.028
4	537.130,134 664.884,733	5	537.134,285 664.870,301	15.017
5	537.134,285 664.870,301	6	537.137,472 664.865,401	5.845

Punct început	X / Y	Punct sfârșit	X / Y	Lungime segment (** (m)
6	537.137,472 664.865,401	1	537.146,754 664.874,669	13.117

** Lungimile segmentelor sunt determinate în planul de proiecție Stereo 70 și sunt rotunjite la 1 milimetru.

*** Distanța dintre puncte este formată din segmente cumulate ce sunt mai mici decât valoarea 1 milimetru.

**DATE DESPRE IMOBILUL NR. 1772**

Oficiul de Cadastru și Publicitate Imobiliară SUCEAVA
Biroul de Cadastru și Publicitate Imobiliară Campulung Moldovenesc

A. Partea I. Descrierea imobilului

TEREN Intravilan

Adresa: Loc. Pojorâta, Jud. Suceava, Loc numit Izvorul Giumalau

Nr. Crt	Nr cadastral Nr. topografic	Suprafața* (mp)	Observații / Referințe
A1		16.307	Sector cadastral:74 Teren neimprejmuit; Izvorul Giumalau

B. Partea II. Proprietari și acte

Inscrieri privitoare la dreptul de proprietate și alte drepturi reale		Referințe
1772 / 30/10/2022		
Act Normativ nr. Hotărâre nr. 1.705 - Anexa nr. 12, poziția nr. 63739, din 29/11/2006 emis de Guvernul României;		
B1	Intabulare, drept de PROPRIETATE, dobandit prin Lege, cota actuala 1/1 1) STATUL ROMÂN PRIN MINISTERUL MEDIULUI, APELOR ȘI PĂDURILOR - DOMENIUL PUBLIC, CIF: 16335444	A1
Act Normativ nr. Hotărâre nr. 1705 - Anexa nr. 12, poziția nr. 63739, din 29/11/2006 emis de Guvernul României;		
B2	Intabulare, drept de ADMINISTRARE, dobandit prin Lege, cota actuala 1/1 1) ADMINISRAȚIA NAȚIONALĂ APELE ROMÂNE , CIF:24326056, PRIN ADMINISTRAȚIA BAZINALĂ DE APĂ SIRET, CUI 33839263, JUD. BACĂU, MUN. BACĂU, STR. CUZA VODĂ, NR.1	A1

C. Partea III. SARCINI .

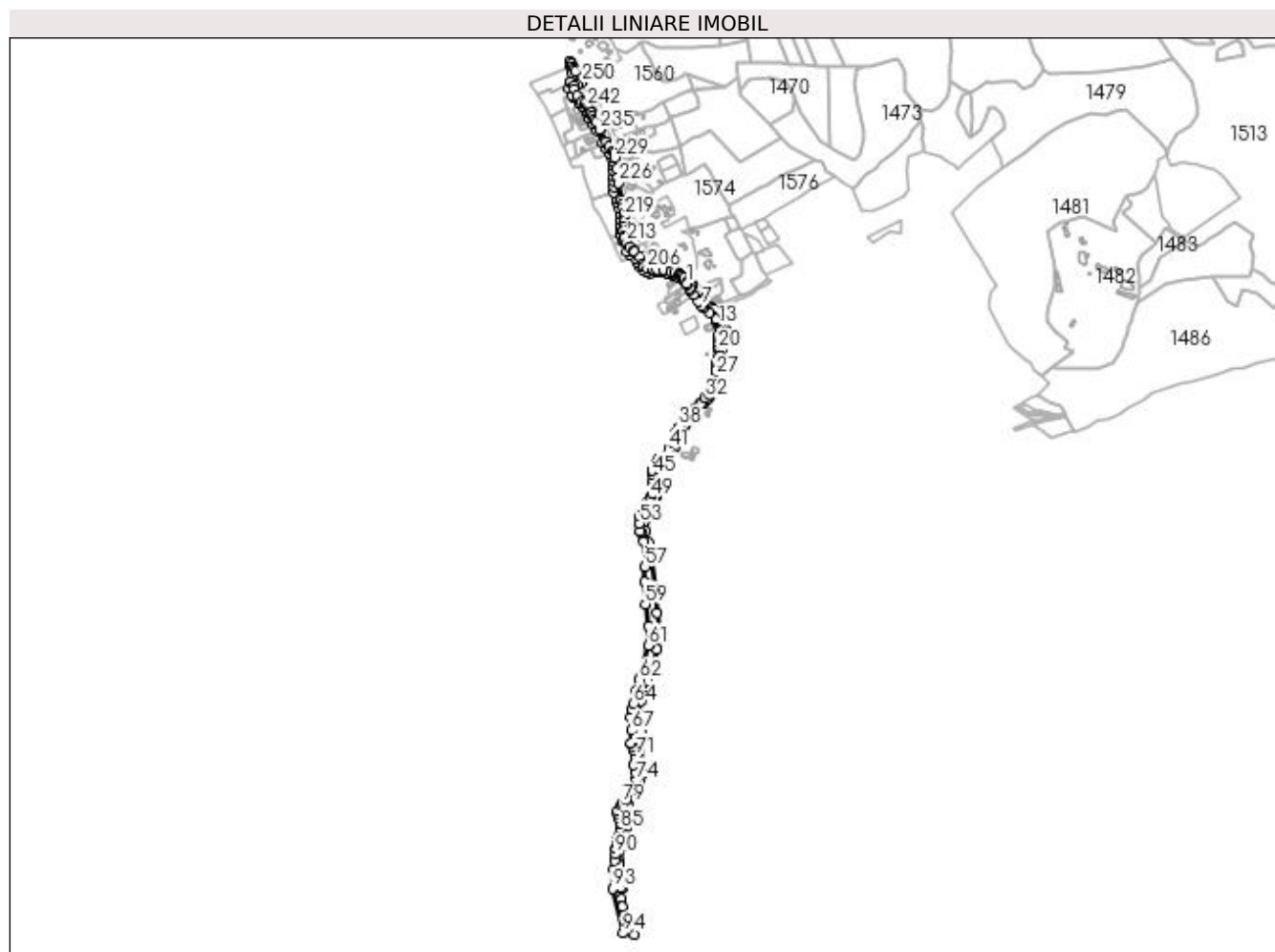
Inscrieri privind dezmembramintele dreptului de proprietate, drepturi reale de garanție și sarcini	Referințe
NU SUNT	

Anexa Nr. 1 La Partea I

Teren

Nr cadastral	Suprafața (mp)*	Observații / Referințe
	16.307	Izvorul Giumalau

* Suprafața este determinată în planul de proiecție Stereo 70.



Date referitoare la teren

Crt	Categorie folosință	Intravilan	Suprafața (mp)	Tarla	Parcelă	Nr. topo	Observații / Referințe
1	ape curgătoare	DA	16.307	-	-	-	

Lungime Segmente

1) Valorile lungimilor segmentelor sunt obținute din proiecție în plan.

Punct început	X / Y	Punct sfârșit	X / Y	Lungime segment
1	537.122,836 665.087,909	2	537.124,268 665.085,799	2.55
4	537.128,767 665.076,629	5	537.135,331 665.067,312	11.397
7	537.149,906 665.047,741	8	537.152,72 665.044,214	4.512
10	537.175,034 665.025,046	11	537.176,465 665.021,671	3.666
13	537.179,952 665.013,488	14	537.180,993 665.010,571	3.097
2	537.124,268 665.085,799	3	537.128,423 665.079,037	7.937
5	537.135,331 665.067,312	6	537.143,05 665.056,144	13.576
8	537.152,72 665.044,214	9	537.163,378 665.036,663	13.062
11	537.176,465 665.021,671	12	537.177,821 665.019,352	2.686
14	537.180,993 665.010,571	15	537.180,353 664.998,548	12.04
3	537.128,423 665.079,037	4	537.128,767 665.076,629	2.432
6	537.143,05 665.056,144	7	537.149,906 665.047,741	10.845
9	537.163,378 665.036,663	10	537.175,034 665.025,046	16.457
12	537.177,821 665.019,352	13	537.179,952 665.013,488	6.239
15	537.180,353 664.998,548	16	537.180,09 664.992,361	6.193

Punct început	X / Y	Punct sfârșit	X / Y	Lungime segment	Punct început	X / Y	Punct sfârșit	X / Y	Lungime segment	Punct început	X / Y	Punct sfârșit	X / Y	Lungime segment
16	537.180,09 664.992,361	17	537.179,47 664.983,452	8.931	17	537.179,47 664.983,452	18	537.178,962 664.977,141	6.331	18	537.178,962 664.977,141	19	537.179,356 664.974,232	2.936
19	537.179,356 664.974,232	20	537.179,788 664.970,088	4.166	20	537.179,788 664.970,088	21	537.178,32 664.956,077	14.08 8	21	537.178,32 664.956,077	22	537.180,001 664.954,727	2.156
22	537.180,001 664.954,727	23	537.179,219 664.950,949	3.858	23	537.179,219 664.950,949	24	537.176,357 664.948,314	3.89	24	537.176,357 664.948,314	25	537.174,979 664.938,729	9.684
25	537.174,979 664.938,729	26	537.174,888 664.933,581	5.149	26	537.174,888 664.933,581	27	537.174,938 664.925,296	8.285	27	537.174,938 664.925,296	28	537.172,07 664.917,502	8.305
28	537.172,07 664.917,502	29	537.169,231 664.908,631	9.314	29	537.169,231 664.908,631	30	537.166,353 664.901,398	7.785	30	537.166,353 664.901,398	31	537.161,319 664.892,858	9.913
31	537.161,319 664.892,858	32	537.155,89 664.885,041	9.517	32	537.155,89 664.885,041	33	537.149,983 664.877,889	9.276	33	537.149,983 664.877,889	34	537.149,981 664.877,891	0.003
34	537.149,981 664.877,891	35	537.146,754 664.874,669	4.56	35	537.146,754 664.874,669	36	537.137,472 664.865,401	13.11 7	36	537.137,472 664.865,401	37	537.120,388 664.846,401	25.55 1
37	537.120,388 664.846,401	38	537.109,673 664.834,485	16.02 5	38	537.109,673 664.834,485	39	537.101,573 664.822,868	14.16 2	39	537.101,573 664.822,868	40	537.099,234 664.806,804	16.23 3
40	537.099,234 664.806,804	41	537.091,623 664.794,955	14.08 3	41	537.091,623 664.794,955	42	537.072,003 664.775,115	27.90 3	42	537.072,003 664.775,115	43	537.068,258 664.769,458	6.784
43	537.068,258 664.769,458	44	537.062,953 664.757,143	13.40 9	44	537.062,953 664.757,143	45	537.062,983 664.750,506	6.637	45	537.062,983 664.750,506	46	537.063,787 664.739,12	11.41 4
46	537.063,787 664.739,12	47	537.063,591 664.727,763	11.35 9	47	537.063,591 664.727,763	48	537.062,17 664.716,449	11.40 3	48	537.062,17 664.716,449	49	537.059,086 664.710,136	7.026
49	537.059,086 664.710,136	50	537.054,438 664.701,185	10.08 6	50	537.054,438 664.701,185	51	537.048,038 664.687,422	15.17 8	51	537.048,038 664.687,422	52	537.041,027 664.675,937	13.45 6
52	537.041,027 664.675,937	53	537.039,609 664.663,661	12.35 8	53	537.039,609 664.663,661	54	537.041,227 664.649,331	14.42 1	54	537.041,227 664.649,331	55	537.041,694 664.647,554	1.837
55	537.041,694 664.647,554	56	537.046,419 664.631,928	16.32 5	56	537.046,419 664.631,928	57	537.049,481 664.586,93	45.10 2	57	537.049,481 664.586,93	58	537.048,718 664.806,534	26.40 7
58	537.048,718 664.560,534	59	537.049,977 664.520,98	39.57 4	59	537.049,977 664.520,98	60	537.054,716 664.482,904	38.37	60	537.054,716 664.482,904	61	537.055,626 664.447,576	35.34
61	537.055,626 664.447,576	62	537.039,69 664.387,424	62.22 7	62	537.039,69 664.387,424	63	537.034,442 664.368,167	19.95 9	63	537.034,442 664.368,167	64	537.029,262 664.344,999	23.74
64	537.029,262 664.344,999	65	537.026,491 664.334,271	11.08	65	537.026,491 664.334,271	66	537.023,287 664.321,299	13.36 2	66	537.023,287 664.321,299	67	537.024,858 664.297,346	24.00 4
67	537.024,858 664.297,346	68	537.024,228 664.275,372	21.98 3	68	537.024,228 664.275,372	69	537.027,53 664.268,969	7.204	69	537.027,53 664.268,969	70	537.030,356 664.261,159	8.306
70	537.030,356 664.261,159	71	537.032,772 664.251,77	9.695	71	537.032,772 664.251,77	72	537.029,682 664.237,035	15.05 6	72	537.029,682 664.237,035	73	537.032,829 664.222,808	14.57 1
73	537.032,829 664.222,808	74	537.033,718 664.209,45	13.38 8	74	537.033,718 664.209,45	75	537.027,837 664.199,592	11.47 9	75	537.027,837 664.199,592	76	537.024,615 664.188,658	11.39 9
76	537.024,615 664.188,658	77	537.019,647 664.182,289	8.077	77	537.019,647 664.182,289	78	537.015,843 664.175,651	7.651	78	537.015,843 664.175,651	79	537.008,854 664.168,028	10.34 2
79	537.008,854 664.168,028	80	537.006,897 664.164,849	3.733	80	537.006,897 664.164,849	81	537.000,491 664.155,885	11.01 8	81	537.000,491 664.155,885	82	537.001,469 664.149,674	6.288
82	537.001,469 664.149,674	83	537.003,211 664.142,25	7.626	83	537.003,211 664.142,25	84	537.006,479 664.133,998	8.876	84	537.006,479 664.133,998	85	537.006,475 664.123,096	10.90 2
85	537.006,475 664.123,096	86	537.002,775 664.111,146	12.51	86	537.002,775 664.111,146	87	537.001,406 664.105,578	5.734	87	537.001,406 664.105,578	88	537.001,186 664.096,04	9.541
88	537.001,186 664.096,04	89	536.997,654 664.089,063	7.82	89	536.997,654 664.089,063	90	536.996,988 664.078,101	10.98 2	90	536.996,988 664.078,101	91	536.995,517 664.066,718	11.47 8
91	536.995,517 664.066,718	92	536.994,278 664.052,655	14.11 7	92	536.994,278 664.052,655	93	536.992,652 664.017,745	34.94 8	93	536.992,652 664.017,745	94	537.010,443 663.938,649	81.07 2
94	537.010,443 663.938,649	95	537.030,209 663.936,626	19.86 9	95	537.030,209 663.936,626	96	537.017,784 663.946,488	15.86 3	96	537.017,784 663.946,488	97	537.012,31 663.969,809	23.95 5
97	537.012,31 663.969,809	98	537.008,654 663.985,386	16.0	98	537.008,654 663.985,386	99	537.008,104 663.999,909	14.53 3	99	537.008,104 663.999,909	100	537.005,394 664.019,099	19.38
100	537.005,394 664.019,099	101	537.010,557 664.019,187	5.164	101	537.010,557 664.019,187	102	537.005,588 664.035,176	16.74 3	102	537.005,588 664.035,176	103	537.004,363 664.043,531	8.444
103	537.004,363 664.043,531	104	537.003,777 664.059,509	15.98 9	104	537.003,777 664.059,509	105	537.004,458 664.066,142	6.668	105	537.004,458 664.066,142	106	537.012,676 664.093,249	28.32 5
106	537.012,676 664.093,249	107	537.013,864 664.100,434	7.283	107	537.013,864 664.100,434	108	537.014,142 664.113,925	13.49 4	108	537.014,142 664.113,925	109	537.015,632 664.125,653	11.82 2
109	537.015,632 664.125,653	110	537.014,856 664.133,839	8.223	110	537.014,856 664.133,839	111	537.013,937 664.140,471	6.695	111	537.013,937 664.140,471	112	537.014,301 664.148,612	8.149
112	537.014,301 664.148,612	113	537.015,663 664.155,427	6.95	113	537.015,663 664.155,427	114	537.018,287 664.164,245	9.2	114	537.018,287 664.164,245	115	537.024,976 664.178,008	15.30 2

Punct început	X / Y	Punct sfârșit	X / Y	Lungime segment	Punct început	X / Y	Punct sfârșit	X / Y	Lungime segment	Punct început	X / Y	Punct sfârșit	X / Y	Lungime segment
115	537.024,976 664.178,008	116	537.034,563 664.193,569	18.27 7	116	537.034,563 664.193,569	117	537.039,721 664.206,578	13.99 4	117	537.039,721 664.206,578	118	537.042,884 664.218,538	12.37 1
118	537.042,884 664.218,538	119	537.044,178 664.227,668	9.221	119	537.044,178 664.227,668	120	537.041,648 664.295,036	67.41 5	120	537.041,648 664.295,036	121	537.041,322 664.311,774	16.74 1
121	537.041,322 664.311,774	122	537.041,64 664.348,624	36.85 1	122	537.041,64 664.348,624	123	537.043,268 664.362,105	13.57 9	123	537.043,268 664.362,105	124	537.053,512 664.385,484	25.52 5
124	537.053,512 664.385,484	125	537.057,354 664.396,146	11.33 3	125	537.057,354 664.396,146	126	537.071,101 664.440,47	46.40 7	126	537.071,101 664.440,47	127	537.074,359 664.455,748	15.62 2
127	537.074,359 664.455,748	128	537.075,132 664.470,284	14.55 7	128	537.075,132 664.470,284	129	537.074,751 664.478,364	8.089	129	537.074,751 664.478,364	130	537.070,228 664.504,753	26.77 4
130	537.070,228 664.504,753	131	537.067,011 664.544,661	40.03 7	131	537.067,011 664.544,661	132	537.060,98 664.599,899	55.56 6	132	537.060,98 664.599,899	133	537.059,904 664.607,921	8.094
133	537.059,904 664.607,921	134	537.054,854 664.630,556	23.19 2	134	537.054,854 664.630,556	135	537.050,85 664.649,177	19.04 7	135	537.050,85 664.649,177	136	537.047,218 664.660,48	11.87 2
136	537.047,218 664.660,48	137	537.048,179 664.667,933	7.515	137	537.048,179 664.667,933	138	537.047,896 664.669,901	1.988	138	537.047,896 664.669,901	139	537.048,182 664.672,147	2.264
139	537.048,182 664.672,147	140	537.050,483 664.676,396	4.832	140	537.050,483 664.676,396	141	537.054,64 664.681,383	6.492	141	537.054,64 664.681,383	142	537.056,766 664.689,873	8.752
142	537.056,766 664.689,873	143	537.058,589 664.693,27	3.855	143	537.058,589 664.693,27	144	537.067,1 664.708,597	17.53 2	144	537.067,1 664.708,597	145	537.068,129 664.710,971	2.587
145	537.068,129 664.710,971	146	537.070,694 664.713,514	3.612	146	537.070,694 664.713,514	147	537.069,707 664.730,584	17.09 9	147	537.069,707 664.730,584	148	537.070,271 664.734,878	4.331
148	537.070,271 664.734,878	149	537.071,445 664.742,226	7.441	149	537.071,445 664.742,226	150	537.071,222 664.745,061	2.844	150	537.071,222 664.745,061	151	537.069,235 664.754,908	10.04 5
151	537.069,235 664.754,908	152	537.070,694 664.757,534	3.004	152	537.070,694 664.757,534	153	537.070,777 664.757,666	0.156	153	537.070,777 664.757,666	154	537.074,165 664.763,004	6.322
154	537.074,165 664.763,004	155	537.080,606 664.771,444	10.61 7	155	537.080,606 664.771,444	156	537.084,113 664.776,632	6.262	156	537.084,113 664.776,632	157	537.090,282 664.785,671	10.94 3
157	537.090,282 664.785,671	158	537.097,256 664.792,743	9.932	158	537.097,256 664.792,743	159	537.099,469 664.795,293	3.376	159	537.099,469 664.795,293	160	537.101,341 664.798,214	3.469
160	537.101,341 664.798,214	161	537.106,174 664.811,831	14.44 9	161	537.106,174 664.811,831	162	537.108,605 664.818,873	7.45	162	537.108,605 664.818,873	163	537.115,747 664.828,118	11.68 2
163	537.115,747 664.828,118	164	537.119,671 664.835,608	8.456	164	537.119,671 664.835,608	165	537.125,022 664.843,63	9.643	165	537.125,022 664.843,63	166	537.129,344 664.850,544	8.154
166	537.129,344 664.850,544	167	537.134,613 664.855,465	7.21	167	537.134,613 664.855,465	168	537.139,153 664.860,472	6.759	168	537.139,153 664.860,472	169	537.152,698 664.875,044	19.89 5
169	537.152,698 664.875,044	170	537.159,61 664.883,796	11.15 2	170	537.159,61 664.883,796	171	537.163,501 664.887,233	5.192	171	537.163,501 664.887,233	172	537.168,139 664.894,299	8.452
172	537.168,139 664.894,299	173	537.171,247 664.899,468	6.031	173	537.171,247 664.899,468	174	537.175,889 664.907,832	9.566	174	537.175,889 664.907,832	175	537.181,189 664.935,478	28.14 9
175	537.181,189 664.935,478	176	537.184,751 664.951,639	16.54 9	176	537.184,751 664.951,639	177	537.187,09 664.971,914	20.40 9	177	537.187,09 664.971,914	178	537.190,179 664.990,659	18.99 8
178	537.190,179 664.990,659	179	537.190,965 664.999,063	8.441	179	537.190,965 664.999,063	180	537.191,39 665.003,402	4.36	180	537.191,39 665.003,402	181	537.190,989 665.008,402	5.016
181	537.190,989 665.008,402	182	537.188,745 665.015,961	7.885	182	537.188,745 665.015,961	183	537.186,091 665.022,391	6.956	183	537.186,091 665.022,391	184	537.180,81 665.031,757	10.75 2
184	537.180,81 665.031,757	185	537.171,502 665.042,745	14.40 1	185	537.171,502 665.042,745	186	537.167,029 665.044,088	4.67	186	537.167,029 665.044,088	187	537.162,754 665.046,83	5.079
187	537.162,754 665.046,83	188	537.159,828 665.048,93	3.602	188	537.159,828 665.048,93	189	537.158,166 665.051,045	2.69	189	537.158,166 665.051,045	190	537.150,902 665.057,872	9.969
190	537.150,902 665.057,872	191	537.148,552 665.059,154	2.677	191	537.148,552 665.059,154	192	537.141,121 665.070,633	13.67 4	192	537.141,121 665.070,633	193	537.134,107 665.080,534	12.13 4
193	537.134,107 665.080,534	194	537.131,61 665.086,994	6.926	194	537.131,61 665.086,994	195	537.126,417 665.092,831	7.813	195	537.126,417 665.092,831	196	537.119,364 665.098,322	8.938
196	537.119,364 665.098,322	197	537.115,812 665.100,881	4.378	197	537.115,812 665.100,881	198	537.112,573 665.102,803	3.766	198	537.112,573 665.102,803	199	537.109,806 665.104,994	3.529
199	537.109,806 665.104,994	200	537.102,277 665.107,638	7.98	200	537.102,277 665.107,638	201	537.095,235 665.110,221	7.501	201	537.095,235 665.110,221	202	537.082,159 665.112,538	13.28
202	537.082,159 665.112,538	203	537.070,73 665.113,185	11.44 7	203	537.070,73 665.113,185	204	537.064,056 665.112,219	6.744	204	537.064,056 665.112,219	205	537.062,284 665.111,655	1.86
205	537.062,284 665.111,655	206	537.053,221 665.114,291	9.439	206	537.053,221 665.114,291	207	537.047,474 665.118,16	6.928	207	537.047,474 665.118,16	208	537.045,278 665.123,197	5.495
208	537.045,278 665.123,197	209	537.041,093 665.134,923	12.45	209	537.041,093 665.134,923	210	537.031,191 665.144,253	13.60 5	210	537.031,191 665.144,253	211	537.028,597 665.146,198	3.242
211	537.028,597 665.146,198	212	537.022,958 665.152,557	8.499	212	537.022,958 665.152,557	213	537.016,632 665.161,312	10.80 1	213	537.016,632 665.161,312	214	537.012,547 665.169,355	9.021

Punct început	X / Y	Punct sfârșit	X / Y	Lungime segment	Punct început	X / Y	Punct sfârșit	X / Y	Lungime segment	Punct început	X / Y	Punct sfârșit	X / Y	Lungime segment
214	537.012,547 665.169,355	215	537.011,856 665.173,061	3.77	215	537.011,856 665.173,061	216	537.011,515 665.181,347	8.293	216	537.011,515 665.181,347	217	537.011,684 665.188,554	7.209
217	537.011,684 665.188,554	218	537.012,636 665.198,203	9.696	218	537.012,636 665.198,203	219	537.013,65 665.205,692	7.557	219	537.013,65 665.205,692	220	537.014,101 665.209,03	3.368
220	537.014,101 665.209,03	221	537.012,676 665.212,645	3.886	221	537.012,676 665.212,645	222	537.010,089 665.221,75	9.465	222	537.010,089 665.221,75	223	537.008,48 665.227,047	5.536
223	537.008,48 665.227,047	224	537.006,705 665.235,458	8.596	224	537.006,705 665.235,458	225	537.005,785 665.236,861	1.678	225	537.005,785 665.236,861	226	537.001,973 665.265,635	29.02 5
226	537.001,973 665.265,635	227	537.000,778 665.275,514	9.951	227	537.000,778 665.275,514	228	536.999,052 665.290,652	15.23 6	228	536.999,052 665.290,652	229	536.996,273 665.310,738	20.27 7
229	536.996,273 665.310,738	230	536.995,208 665.319,263	8.591	230	536.995,208 665.319,263	231	536.994,619 665.322,606	3.394	231	536.994,619 665.322,606	232	536.992,368 665.321,892	2.362
232	536.992,368 665.321,892	233	536.985,552 665.330,206	10.75 1	233	536.985,552 665.330,206	234	536.980,081 665.339,214	10.53 9	234	536.980,081 665.339,214	235	536.968,7 665.360,342	23.99 8
235	536.968,7 665.360,342	236	536.962,945 665.373,188	14.07 6	236	536.962,945 665.373,188	237	536.959,802 665.378,452	6.131	237	536.959,802 665.378,452	238	536.956,791 665.383,459	5.843
238	536.956,791 665.383,459	239	536.953,553 665.389,339	6.713	239	536.953,553 665.389,339	240	536.951,876 665.392,665	3.725	240	536.951,876 665.392,665	241	536.949,353 665.397,031	5.043
241	536.949,353 665.397,031	242	536.947,29 665.401,153	4.609	242	536.947,29 665.401,153	243	536.942,51 665.406,246	6.985	243	536.942,51 665.406,246	244	536.938,294 665.410,166	5.757
244	536.938,294 665.410,166	245	536.930,217 665.420,113	12.81 3	245	536.930,217 665.420,113	246	536.925,038 665.431,729	12.71 8	246	536.925,038 665.431,729	247	536.925,199 665.437,246	5.519
247	536.925,199 665.437,246	248	536.929,055 665.439,115	4.285	248	536.929,055 665.439,115	249	536.931,747 665.440,279	2.933	249	536.931,747 665.440,279	250	536.937,636 665.442,713	6.372
250	536.937,636 665.442,713	251	536.925,913 665.463,472	23.84	251	536.925,913 665.463,472	252	536.923,813 665.467,339	4.4	252	536.923,813 665.467,339	253	536.921,464 665.471,829	5.067
253	536.921,464 665.471,829	254	536.919,191 665.476,357	5.066	254	536.919,191 665.476,357	255	536.916,35 665.480,605	5.11	255	536.916,35 665.480,605	256	536.918,11 665.473,582	7.24
256	536.918,11 665.473,582	257	536.920,101 665.460,493	13.24	257	536.920,101 665.460,493	258	536.917,99 665.443,955	16.67 2	258	536.917,99 665.443,955	259	536.917,695 665.442,924	1.072
259	536.917,695 665.442,924	260	536.914,707 665.432,468	10.87 5	260	536.914,707 665.432,468	261	536.919,664 665.420,724	12.74 7	261	536.919,664 665.420,724	262	536.922,911 665.418,112	4.167
262	536.922,911 665.418,112	263	536.924,837 665.415,745	3.052	263	536.924,837 665.415,745	264	536.932,501 665.407,362	11.35 8	264	536.932,501 665.407,362	265	536.934,131 665.405,792	2.263
265	536.934,131 665.405,792	266	536.941,006 665.399,565	9.276	266	536.941,006 665.399,565	267	536.944,448 665.394,283	6.305	267	536.944,448 665.394,283	268	536.946,653 665.389,937	4.873
268	536.946,653 665.389,937	269	536.951,255 665.380,739	10.28 5	269	536.951,255 665.380,739	270	536.957,5 665.369,349	12.99	270	536.957,5 665.369,349	271	536.963,602 665.358,026	12.86 3
271	536.963,602 665.358,026	272	536.975,001 665.336,574	24.29 2	272	536.975,001 665.336,574	273	536.981,617 665.326,438	12.10 4	273	536.981,617 665.326,438	274	536.986,542 665.318,908	8.998
274	536.986,542 665.318,908	275	536.989,63 665.311,277	8.232	275	536.989,63 665.311,277	276	536.991,836 665.304,259	7.357	276	536.991,836 665.304,259	277	536.992,482 665.296,971	7.317
277	536.992,482 665.296,971	278	536.992,706 665.289,09	7.884	278	536.992,706 665.289,09	279	536.993,731 665.277,311	11.82 4	279	536.993,731 665.277,311	280	536.994,518 665.268,803	8.544
280	536.994,518 665.268,803	281	536.994,967 665.259,463	9.351	281	536.994,967 665.259,463	282	536.994,042 665.248,275	11.22 6	282	536.994,042 665.248,275	283	536.998,324 665.239,448	9.811
283	536.998,324 665.239,448	284	536.999,463 665.232,619	6.923	284	536.999,463 665.232,619	285	537.002,446 665.222,535	10.51 6	285	537.002,446 665.222,535	286	537.005,734 665.211,457	11.55 6
286	537.005,734 665.211,457	287	537.006,569 665.200,955	10.53 5	287	537.006,569 665.200,955	288	537.006,011 665.192,227	8.746	288	537.006,011 665.192,227	289	537.005,455 665.183,628	8.617
289	537.005,455 665.183,628	290	537.005,663 665.176,008	7.623	290	537.005,663 665.176,008	291	537.006,205 665.173,849	2.226	291	537.006,205 665.173,849	292	537.008,513 665.168,393	5.924
292	537.008,513 665.168,393	293	537.010,931 665.162,963	5.944	293	537.010,931 665.162,963	294	537.017,461 665.144,519	19.56 6	294	537.017,461 665.144,519	295	537.022,276 665.139,388	7.036
295	537.022,276 665.139,388	296	537.023,21 665.140,352	1.342	296	537.023,21 665.140,352	297	537.032,353 665.132,408	12.11 2	297	537.032,353 665.132,408	298	537.036,835 665.125,126	8.551
298	537.036,835 665.125,126	299	537.040,083 665.117,949	7.878	299	537.040,083 665.117,949	300	537.045,233 665.112,691	7.36	300	537.045,233 665.112,691	301	537.052,263 665.107,558	8.705
301	537.052,263 665.107,558	302	537.059,293 665.106,478	7.112	302	537.059,293 665.106,478	303	537.070,595 665.107,882	11.38 9	303	537.070,595 665.107,882	304	537.079,858 665.107,721	9.264
304	537.079,858 665.107,721	305	537.089,268 665.106,748	9.46	305	537.089,268 665.106,748	306	537.094,853 665.104,801	5.915	306	537.094,853 665.104,801	307	537.098,913 665.103,539	4.252
307	537.098,913 665.103,539	308	537.107,149 665.099,062	9.374	308	537.107,149 665.099,062	309	537.110,303 665.097,686	3.441	309	537.110,303 665.097,686	310	537.114,827 665.095,413	5.063
310	537.114,827 665.095,413	1	537.122,836 665.087,909	10.97 5										

**** Lungimile segmentelor sunt determinate în planul de proiecție Stereo 70 și sunt rotunjite la 1 milimetru.**

***** Distanța dintre puncte este formată din segmente cumulate ce sunt mai mici decât valoarea 1 milimetru.**

**DATE DESPRE IMOBILUL NR. 1773**

Oficiul de Cadastru și Publicitate Imobiliară SUCEAVA
Biroul de Cadastru și Publicitate Imobiliară Campulung Moldovenesc

A. Partea I. Descrierea imobilului

TEREN Intravilan

Adresa: Loc. Pojorâta, Jud. Suceava, Loc numit Izvorul Giumalau

Nr. Crt	Nr cadastral Nr. topografic	Suprafața* (mp)	Observații / Referințe
A1		66	Sector cadastral:74 Teren neimprejmut;

B. Partea II. Proprietari și acte

Inscrieri privitoare la dreptul de proprietate și alte drepturi reale		Referințe
1773 / 30/10/2022		
Act Normativ nr. Lege nr. 7, din 13/03/1996 emis de Parlamentul României;		
B1	Intabulare, drept de PROPRIETATE, dobândit prin Lege, cota actuala 1/1 1) NEIDENTIFICAT NEIDENTIFICAT	A1
Act Administrativ nr. Adeverință nr. 660, din 24/10/2022 emis de Primăria Comunei Pojorâta;		
B2	Se notează posesia faptică în favoarea lui 1) SLEVOACĂ ALINA-SIMONA	A1

C. Partea III. SARCINI .

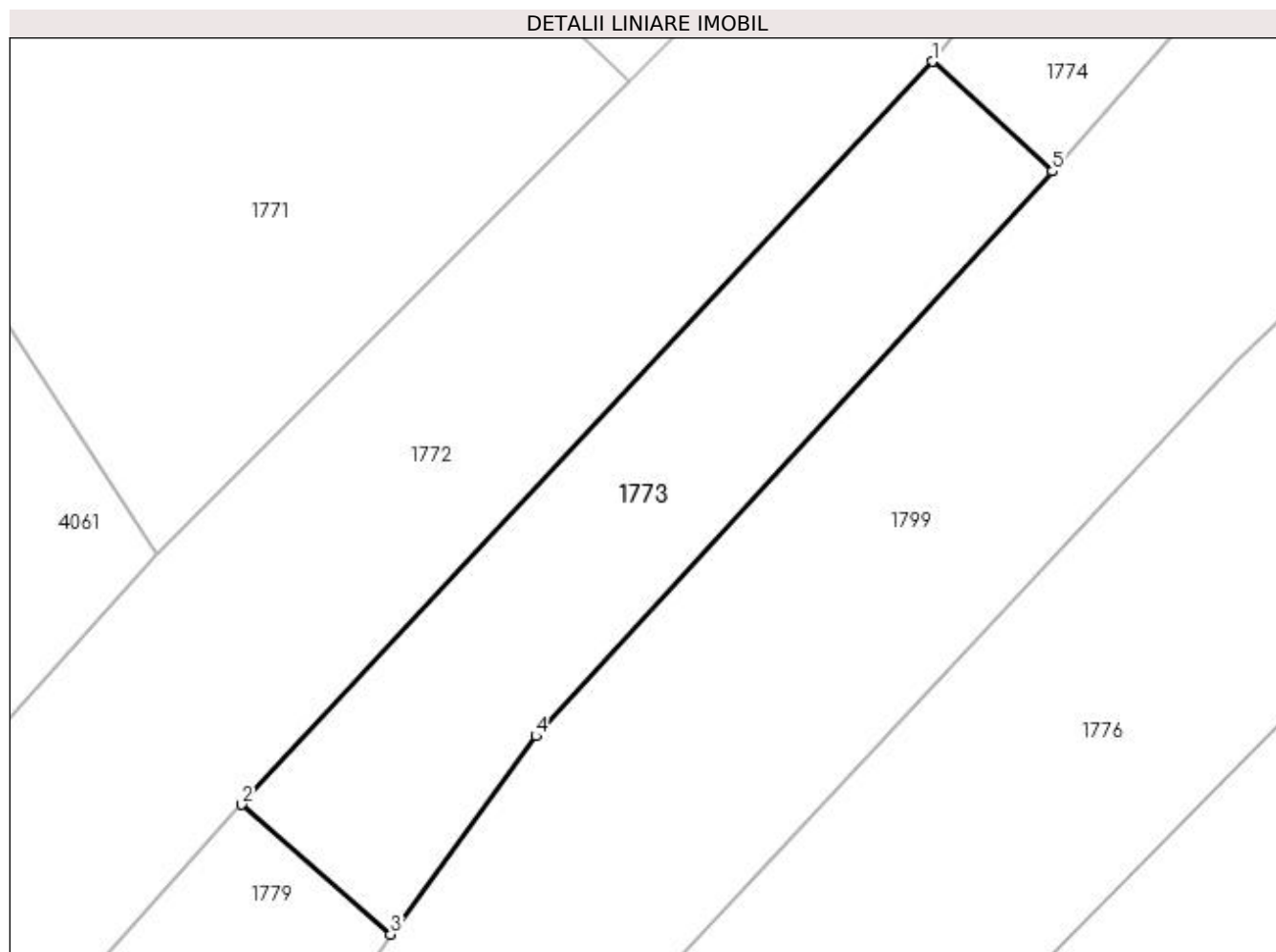
Inscrieri privind dezmembramintele dreptului de proprietate, drepturi reale de garanție și sarcini	Referințe
NU SUNT	

Anexa Nr. 1 La Partea I

Teren

Nr cadastral	Suprafața (mp)*	Observații / Referințe
	66	

* Suprafața este determinată în planul de proiecție Stereo 70.



Date referitoare la teren

Crt	Categorie folosință	Intravilan	Suprafața (mp)	Tarla	Parcelă	Nr. topo	Observații / Referințe
1	faneata	DA	66	-	-	-	

Lungime Segmente

1) Valorile lungimilor segmentelor sunt obținute din proiecție în plan.

Punct început	X / Y	Punct sfârșit	X / Y	Lungime segment (** (m)
1	537.152,698 664.875,044	2	537.139,153 664.860,472	19.895
2	537.139,153 664.860,472	3	537.142,071 664.857,93	3.87
3	537.142,071 664.857,93	4	537.144,923 664.861,819	4.823
4	537.144,923 664.861,819	5	537.155,055 664.872,892	15.009
5	537.155,055 664.872,892	1	537.152,698 664.875,044	3.192

**** Lungimile segmentelor sunt determinate în planul de proiecție Stereo 70 și sunt rotunjite la 1 milimetru.**

***** Distanța dintre puncte este formată din segmente cumulate ce sunt mai mici decât valoarea 1 milimetru.**

**DATE DESPRE IMOBILUL NR. 1774**

Oficiul de Cadastru și Publicitate Imobiliară SUCEAVA
Biroul de Cadastru și Publicitate Imobiliară Campulung Moldovenesc

A. Partea I. Descrierea imobilului

TEREN Intravilan

Adresa: Loc. Pojorâta, Jud. Suceava, Loc numit Izvorul Giumalau

Nr. Crt	Nr cadastral Nr. topografic	Suprafața* (mp)	Observații / Referințe
A1		42	Sector cadastral:74 Teren neimprejmit;

B. Partea II. Proprietari și acte

Inscrieri privitoare la dreptul de proprietate și alte drepturi reale		Referințe
1774 / 30/10/2022		
Act Normativ nr. Lege nr. 7, din 13/03/1996 emis de Parlamentul României;		
B1	Intabulare, drept de PROPRIETATE, dobândit prin Lege, cota actuala 1/1 1) NEIDENTIFICAT NEIDENTIFICAT	A1
Act Administrativ nr. Adeverință nr. 661, din 24/10/2022 emis de Primăria Comunei Pojorâta;		
B2	Se notează posesia faptică în favoarea lui 1) CHIRILĂ DUMITRU 2) CHIRILĂ MARIA	A1

C. Partea III. SARCINI .

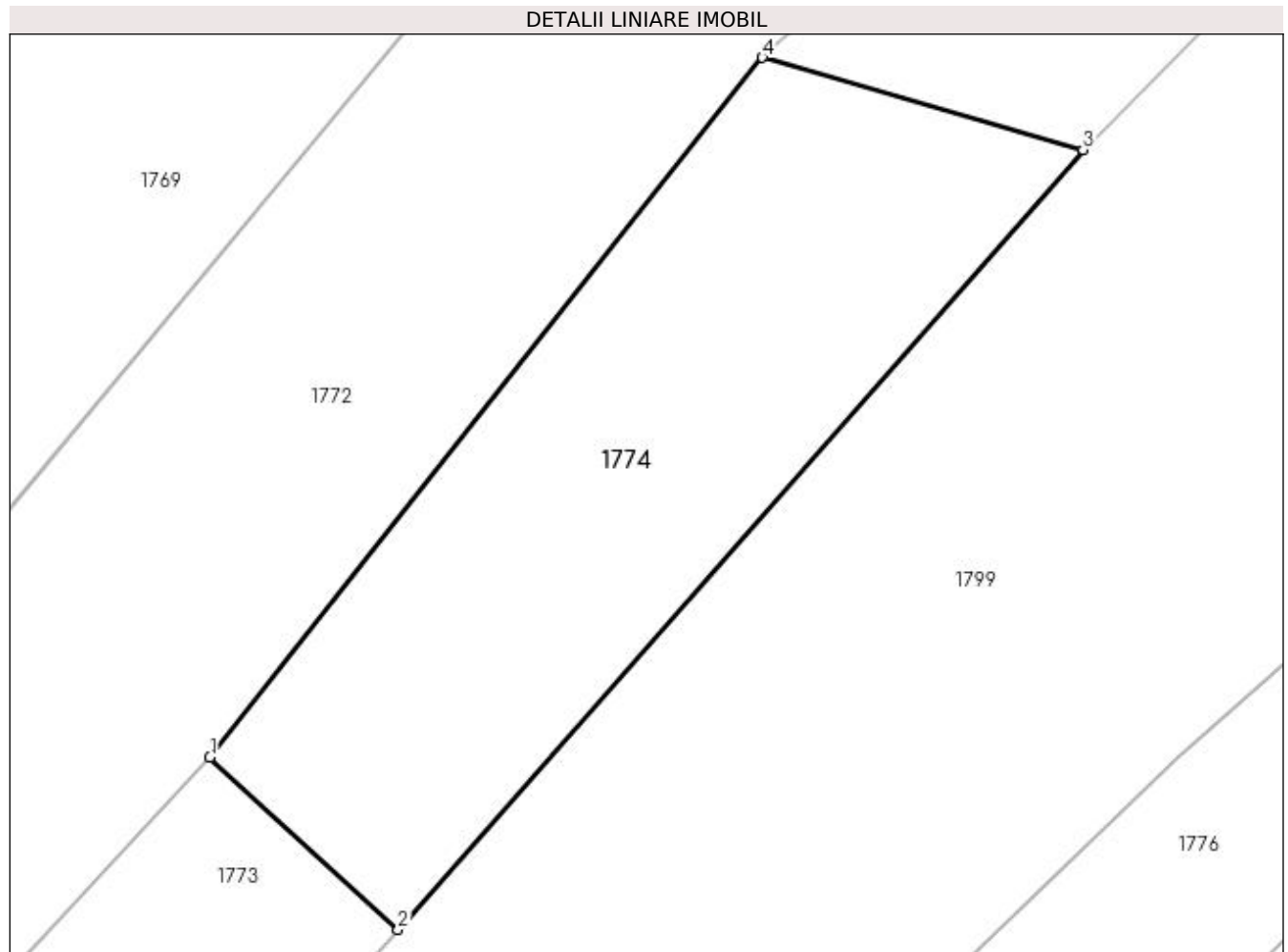
Inscrieri privind dezmembramintele dreptului de proprietate, drepturi reale de garanție și sarcini	Referințe
NU SUNT	

Anexa Nr. 1 La Partea I

Teren

Nr cadastral	Suprafața (mp)*	Observații / Referințe
	42	

* Suprafața este determinată în planul de proiecție Stereo 70.



Date referitoare la teren

Crt	Categorie folosință	Intra vilan	Suprafața (mp)	Tarla	Parcelă	Nr. topo	Observații / Referințe
1	faneata	DA	42	-	-	-	

Lungime Segmente

1) Valorile lungimilor segmentelor sunt obținute din proiecție în plan.

Punct început	X / Y	Punct sfârșit	X / Y	Lungime segment (** (m)
1	537.152,698 664.875,044	2	537.155,055 664.872,892	3.192
2	537.155,055 664.872,892	3	537.163,623 664.882,642	12.98
3	537.163,623 664.882,642	4	537.159,61 664.883,796	4.176
4	537.159,61 664.883,796	1	537.152,698 664.875,044	11.152

**** Lungimile segmentelor sunt determinate în planul de proiecție Stereo 70 și sunt rotunjite la 1 milimetru.**

***** Distanța dintre puncte este formată din segmente cumulate ce sunt mai mici decât valoarea 1 milimetru.**

**DATE DESPRE IMOBILUL NR. 1775**

Oficiul de Cadastru și Publicitate Imobiliară SUCEAVA
Biroul de Cadastru și Publicitate Imobiliară Campulung Moldovenesc

A. Partea I. Descrierea imobilului

TEREN Intravilan

Adresa: Loc. Pojorâta, Jud. Suceava, Loc numit Izvorul Giumalau

Nr. Crt	Nr cadastral Nr. topografic	Suprafața* (mp)	Observații / Referințe
A1		106	Sector cadastral:74 Teren neimprejmuit;

B. Partea II. Proprietari și acte

Inscrieri privitoare la dreptul de proprietate și alte drepturi reale		Referințe
1775 / 30/10/2022		
Act Normativ nr. Lege nr. 7, din 13/03/1996 emis de Parlamentul României;		
B1	Inscrierea provizorie, drept de PROPRIETATE, dobandit prin Lege, cota actuala 1/1 1) COMUNA POJORÂTA, CIF:4441425	A1

C. Partea III. SARCINI .

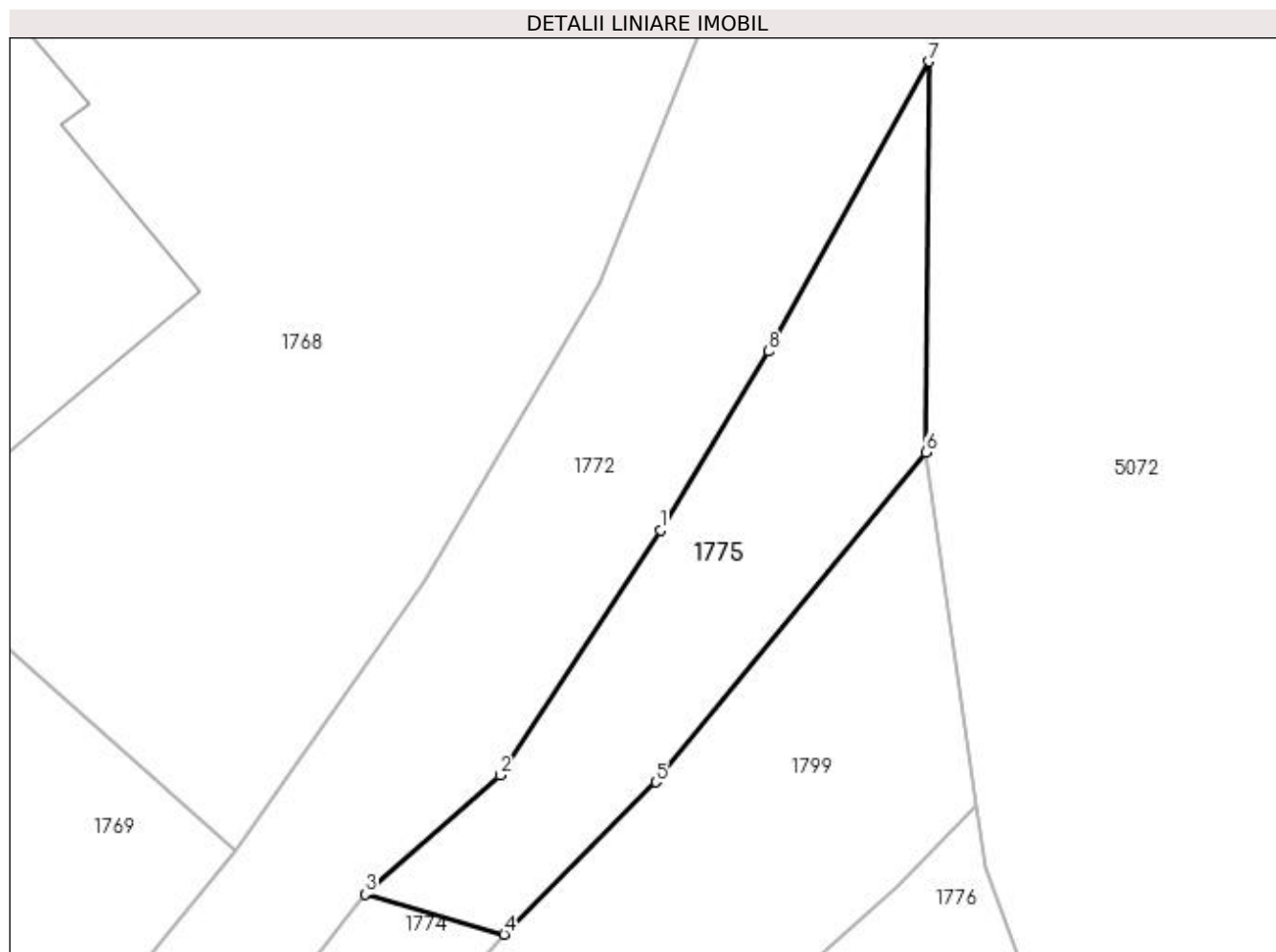
Inscrieri privind dezmembramintele dreptului de proprietate, drepturi reale de garanție și sarcini	Referințe
NU SUNT	

Anexa Nr. 1 La Partea I

Teren

Nr cadastral	Suprafața (mp)*	Observații / Referințe
	106	

* Suprafața este determinată în planul de proiecție Stereo 70.



Date referitoare la teren

Crt	Categorie folosință	Intra vilan	Suprafața (mp)	Tarla	Parcelă	Nr. topo	Observații / Referințe
1	faneata	DA	106	-	-	-	

Lungime Segmente

1) Valorile lungimilor segmentelor sunt obținute din proiecție în plan.

Punct început	X / Y	Punct sfârșit	X / Y	Lungime segment (** (m)
1	537.168,139 664.894,299	2	537.163,501 664.887,233	8.452
2	537.163,501 664.887,233	3	537.159,61 664.883,796	5.192
3	537.159,61 664.883,796	4	537.163,623 664.882,642	4.176
4	537.163,623 664.882,642	5	537.167,998 664.887,036	6.201
5	537.167,998 664.887,036	6	537.175,793 664.896,547	12.297

Punct început	X / Y	Punct sfârșit	X / Y	Lungime segment (** (m)
6	537.175,793 664.896,547	7	537.175,889 664.907,832	11.285
7	537.175,889 664.907,832	8	537.171,247 664.899,468	9.566
8	537.171,247 664.899,468	1	537.168,139 664.894,299	6.031

** Lungimile segmentelor sunt determinate în planul de proiecție Stereo 70 și sunt rotunjite la 1 milimetru.

*** Distanța dintre puncte este formată din segmente cumulate ce sunt mai mici decât valoarea 1 milimetru.

**DATE DESPRE IMOBILUL NR. 1776**

Oficiul de Cadastru și Publicitate Imobiliară SUCEAVA
Biroul de Cadastru și Publicitate Imobiliară Campulung Moldovenesc

A. Partea I. Descrierea imobilului

TEREN Necunoscut

Adresa: Loc. Pojorâta, Str Izvorul Giumalău, Nr. 250, Jud. Suceava

Nr. Crt	Nr cadastral Nr. topografic	Suprafața* (mp)	Observații / Referințe
A1	30218	7.020	Sector cadastral:74 Teren neimprejmuit; Provenit din CF 30218, 30106, 31720, nr. top. 2322/1, nr. top. 2321/1, nr. top. 2322/4, CF 33119, 31728, nr. top. 2322/5, 3809 - Diferența de suprafață este la ID: 1607

Construcții

Crt	Nr cadastral Nr. topografic	Adresa	Observații / Referințe
A1.1		Loc. Pojorâta, Str Izvorul Giumalău, Nr. 250, Jud. Suceava	Nr. niveluri:3; S. construita la sol:103 mp; S. construita desfasurata:309 mp; Casă de locuit, P+E+M
A1.2		Loc. Pojorâta, Str Izvorul Giumalău, Nr. 250, Jud. Suceava	Nr. niveluri:1; S. construita la sol:89 mp; S. construita desfasurata:89 mp; Anexă, P
A1.3		Loc. Pojorâta, Str Izvorul Giumalău, Nr. 250, Jud. Suceava	Nr. niveluri:1; S. construita la sol:72 mp; S. construita desfasurata:72 mp; Anexă, P

B. Partea II. Proprietari și acte

Inscrieri privitoare la dreptul de proprietate și alte drepturi reale		Referințe
3906 / 28/10/1996		
Act Notarial nr. 544, din 12/12/1995 emis de BNP Scraba Horia Ilie (Contract De Vanzare-Cumparare nr. cu clauza de intretinere nr.544);		
B1	Intabulare, drept de PROPRIETATE, dobandit prin Conventie, cota actuala 5202/7020 1) PORCILESCU FILARET	A1
Act Notarial nr. 544, din 12/12/1995 emis de BNP Scraba Horia Ilie (CONTRACT_VANZARE-CUMPARARE nr. cu clauza de intretinere nr.544);		
B2	Intabulare, drept de PROPRIETATE, dobandit prin Conventie, cota actuala 351/7020 1) PORCILESCU FILARET	A1
Act Notarial nr. Contract De Intretinere Vanzare Cumparare nr. 544, din 12/12/1995 emis de BNP SCRABA Horia;		
B3	Intabulare, drept de PROPRIETATE, dobandit prin Conventie, cota actuala 1467/7020 1) PORCILESCU FILARET	A1
1776 / 30/10/2022		
Act Administrativ nr. Adeverință nr. 1700, din 02/11/2022 emis de Primăria Comunei Pojorâta;		
B4	Intabulare, drept de PROPRIETATE, dobandit prin Lege, cota actuala 1/1 1) PORCILESCU FILARET	A1.1, A1.2, A1.3

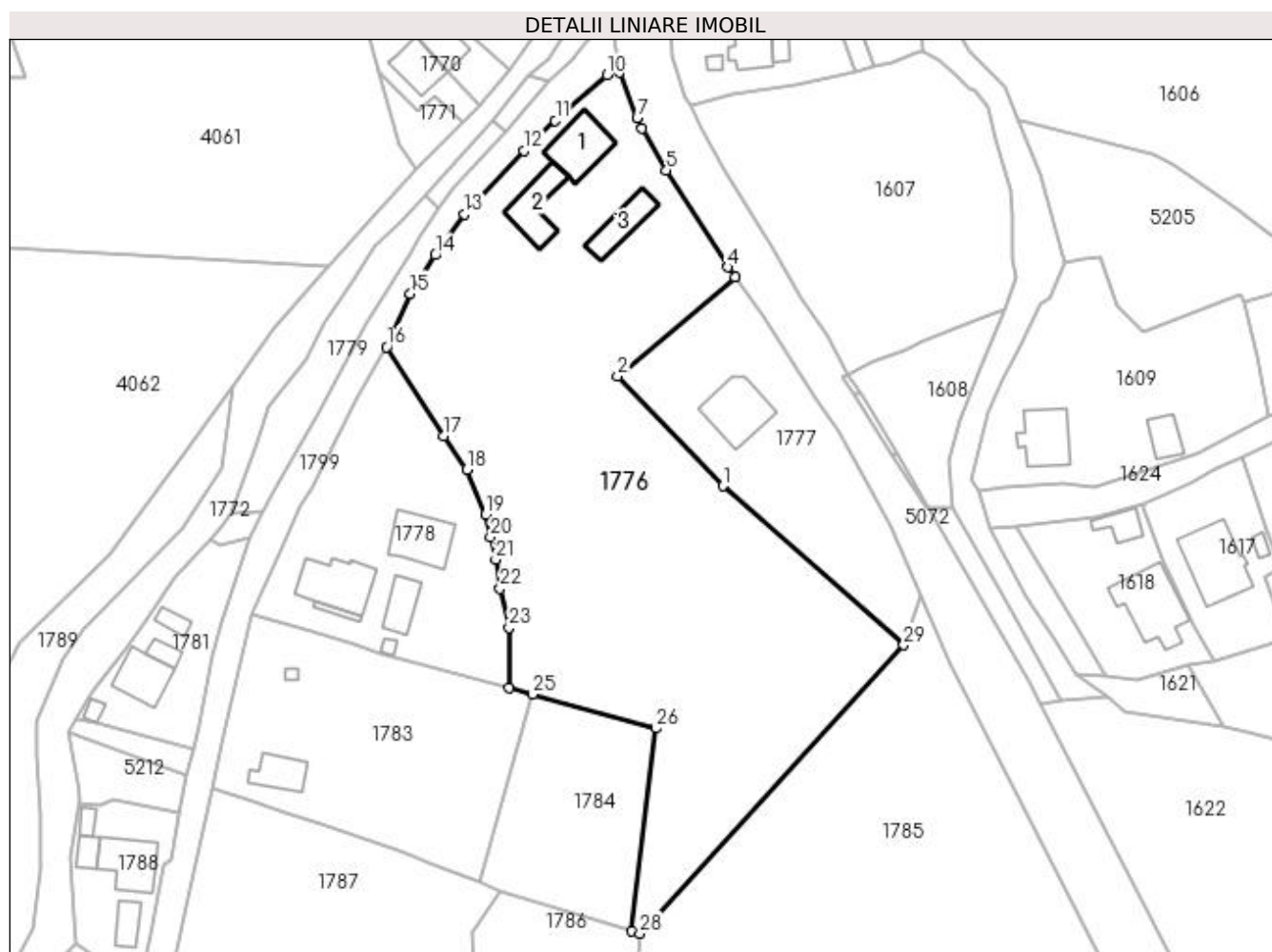
C. Partea III. SARCINI .

Inscrieri privind dezmembramintele dreptului de proprietate, drepturi reale de garanție și sarcini	Referințe
NU SUNT	

Anexa Nr. 1 La Partea I**Teren**

Nr cadastral	Suprafața (mp)*	Observații / Referințe
30218	7.020	Provenit din CF 30218, 30106, 31720, nr. top. 2322/1, nr. top. 2321/1, nr. top. 2322/4, CF 33119, 31728, nr. top. 2322/5, 3809 - Diferența de suprafață este la ID: 1607

* Suprafața este determinată în planul de proiecție Stereo 70.

**Date referitoare la teren**

Crt	Categorie folosință	Intravilan	Suprafața (mp)	Tarla	Parcelă	Nr. topo	Observații / Referințe
1	curți constructii	DA	957	-	-	-	
2	faneata	DA	4.465	-	-	-	
3	faneata	NU	1.598	-	-	-	

Date referitoare la construcții

Crt	Număr	Destinație construcție	Supraf. (mp)	Situație juridică	Observații / Referințe
A1.1		construcții de locuințe	103	Cu acte	Nr. niveluri:3; S. construita la sol:103 mp; S. construita desfasurata:309 mp; Casă de locuit, P+E+M
A1.2		construcții anexa	89	Cu acte	Nr. niveluri:1; S. construita la sol:89 mp; S. construita desfasurata:89 mp; Anexă, P
A1.3		construcții anexa	72	Cu acte	Nr. niveluri:1; S. construita la sol:72 mp; S. construita desfasurata:72 mp; Anexă, P

Lungime Segmente

1) Valorile lungimilor segmentelor sunt obținute din proiecție în plan.

Punct început	X / Y	Punct sfârșit	X / Y	Lungime segment (** (m)
1	537.197,685 664.803,402	2	537.177,041 664.824,929	29.826
3	537.200,136 664.844,365	4	537.198,677 664.846,307	2.429
5	537.186,638 664.865,27	6	537.181,903 664.873,616	9.596
7	537.180,894 664.875,599	8	537.177,498 664.884,555	9.578
9	537.177,245 664.886,336	10	537.174,983 664.884,019	3.238
11	537.164,822 664.875,069	12	537.158,685 664.869,178	8.507
13	537.147,031 664.856,73	14	537.141,227 664.848,686	9.919
15	537.136,399 664.841,151	16	537.131,679 664.830,662	11.502
17	537.142,92 664.813,169	18	537.147,488 664.806,657	7.954
19	537.151,218 664.797,845	20	537.152,095 664.793,377	4.553
21	537.153,109 664.788,939	22	537.153,975 664.783,271	5.734
23	537.155,766 664.775,619	24	537.155,798 664.763,837	11.782
25	537.160,345 664.762,535	26	537.184,62 664.755,871	25.173
27	537.179,711 664.716,135	28	537.181,436 664.715,606	1.804
29	537.233,228 664.772,187	1	537.197,685 664.803,402	47.304

Punct început	X / Y	Punct sfârșit	X / Y	Lungime segment (** (m)
2	537.177,041 664.824,929	3	537.200,136 664.844,365	30.185
4	537.198,677 664.846,307	5	537.186,638 664.865,27	22.462
6	537.181,903 664.873,616	7	537.180,894 664.875,599	2.225
8	537.177,498 664.884,555	9	537.177,245 664.886,336	1.799
10	537.174,983 664.884,019	11	537.164,822 664.875,069	13.541
12	537.158,685 664.869,178	13	537.147,031 664.856,73	17.052
14	537.141,227 664.848,686	15	537.136,399 664.841,151	8.949
16	537.131,679 664.830,662	17	537.142,92 664.813,169	20.793
18	537.147,488 664.806,657	19	537.151,218 664.797,845	9.569
20	537.152,095 664.793,377	21	537.153,109 664.788,939	4.552
22	537.153,975 664.783,271	23	537.155,766 664.775,619	7.859
24	537.155,798 664.763,837	25	537.160,345 664.762,535	4.73
26	537.184,62 664.755,871	27	537.179,711 664.716,135	40.038
28	537.181,436 664.715,606	29	537.233,228 664.772,187	76.706

** Lungimile segmentelor sunt determinate în planul de proiecție Stereo 70 și sunt rotunjite la 1 milimetru.

*** Distanța dintre puncte este formată din segmente cumulate ce sunt mai mici decât valoarea 1 milimetru.

**DATE DESPRE IMOBILUL NR. 1777**

Oficiul de Cadastru și Publicitate Imobiliară SUCEAVA
Biroul de Cadastru și Publicitate Imobiliară Campulung Moldovenesc

A. Partea I. Descrierea imobilului

TEREN Intravilan

Adresa: Loc. Pojorâta, Str Izvorul Giumalău, Nr. 252, Jud. Suceava

Nr. Crt	Nr cadastral Nr. topografic	Suprafața* (mp)	Observații / Referințe
A1	30055	1.600	Sector cadastral:74 Teren neimpregmuit; Provenit din CF 30055, nr. top. 2323/1

Construcții

Crt	Nr cadastral Nr. topografic	Adresa	Observații / Referințe
A1.1		Loc. Pojorâta, Str Izvorul Giumalău, Nr. 252, Jud. Suceava	Nr. niveluri:3; S. construita la sol:120 mp; S. construita desfasurata:360 mp; Casă de locuit, P+E+M

B. Partea II. Proprietari și acte

Inscrieri privitoare la dreptul de proprietate și alte drepturi reale		Referințe
1036 / 20/12/1919		
Act Notarial nr. Act tabular cu data Campulung, din 28/11/1919 emis de -;		
B1	Intabulare, drept de PROPRIETATE, dobandit prin Conventie, cota actuala 1/2 1) PORCILESCU ROMAN, LIPSĂ CNP	A1
6770 / 29/09/2008		
Act Notarial nr. CONTRACT_VANZARE-CUMPARARE nr. 1342, din 25/09/2008 emis de -;		
B2	Intabulare, drept de PROPRIETATE, dobandit prin Conventie, cota actuala 1/2 1) BICAN ADRIAN-PAULIN	A1
1777 / 30/10/2022		
Act Administrativ nr. Adeverință nr. 1700, din 02/11/2022 emis de Primăria Comunei Pojorâta;		
B3	Intabulare, drept de PROPRIETATE, dobandit prin Lege, cota actuala 1/1 1) BICAN ADRIAN-PAULIN 2) PORCILESCU ROMAN, LIPSĂ CNP	A1.1

C. Partea III. SARCINI .

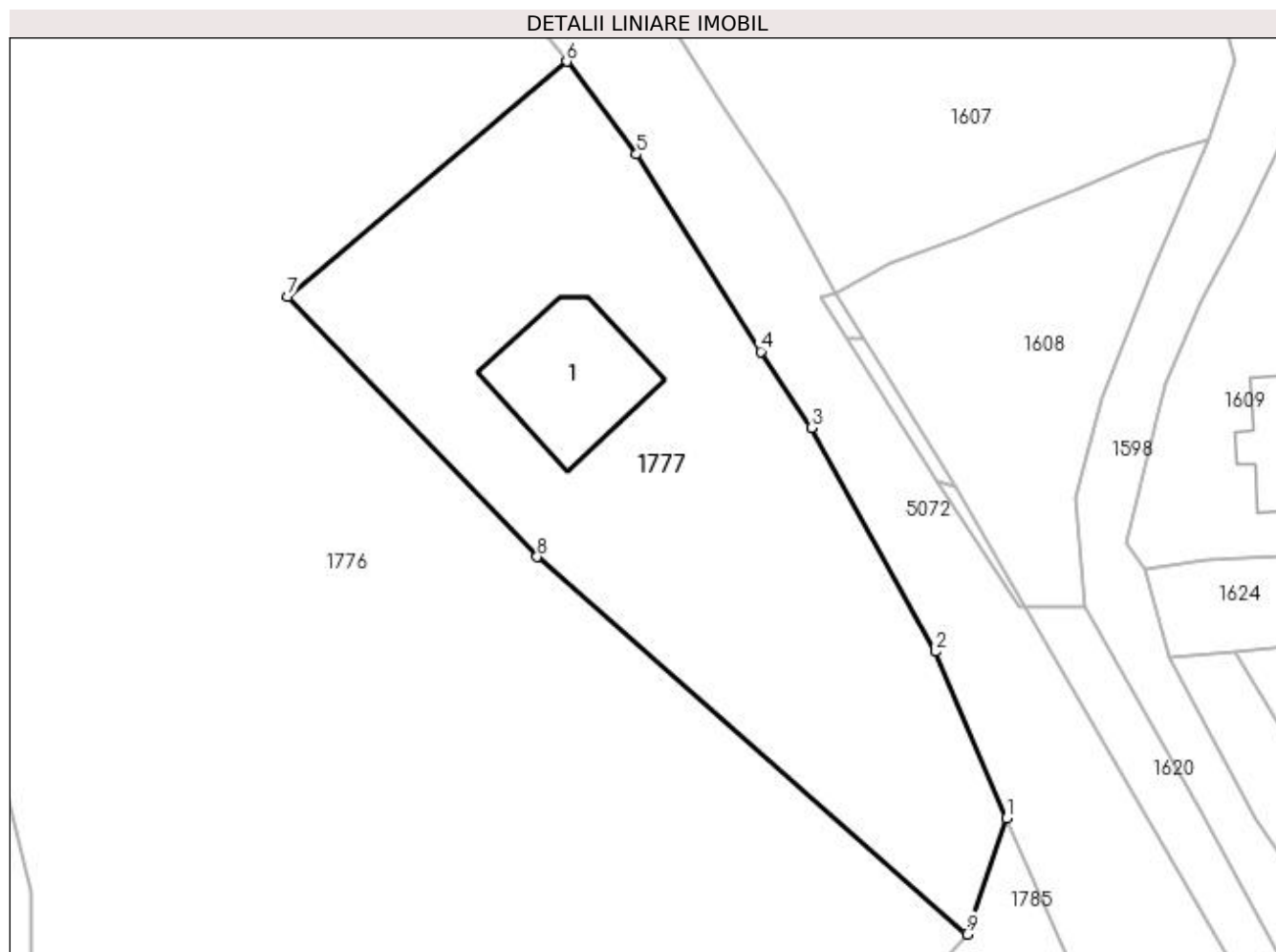
Inscrieri privind dezmembramintele dreptului de proprietate, drepturi reale de garanție și sarcini	Referințe
NU SUNT	

Anexa Nr. 1 La Partea I

Teren

Nr cadastral	Suprafața (mp)*	Observații / Referințe
30055	1.600	Provenit din CF 30055, nr. top. 2323/1

* Suprafața este determinată în planul de proiecție Stereo 70.



Date referitoare la teren

Crt	Categorie folosință	Intra vilan	Suprafața (mp)	Tarla	Parcelă	Nr. topo	Observații / Referințe
1	curți constructii	DA	335	-	-	-	
2	faneata	DA	1.265	-	-	-	

Date referitoare la construcții

Crt	Număr	Destinație construcție	Supraf. (mp)	Situație juridică	Observații / Referințe
A1.1		construcții de locuințe	120	Cu acte	Nr. niveluri:3; S. construita la sol:120 mp; S. construita desfasurata:360 mp; Casă de locuit, P+E+M

Lungime Segmente

1) Valorile lungimilor segmentelor sunt obținute din proiecție în plan.

Punct început	X / Y	Punct sfârșit	X / Y	Lungime segment (** (m)
1	537.236,514 664.781,801	2	537.230,668 664.795,565	14.954
2	537.230,668 664.795,565	3	537.220,368 664.814,085	21.192
3	537.220,368 664.814,085	4	537.216,185 664.820,377	7.556

Punct început	X / Y	Punct sfârșit	X / Y	Lungime segment (** (m)
4	537.216,185 664.820,377	5	537.205,902 664.836,693	19.286
5	537.205,902 664.836,693	6	537.200,136 664.844,365	9.597
6	537.200,136 664.844,365	7	537.177,041 664.824,929	30.185
7	537.177,041 664.824,929	8	537.197,685 664.803,402	29.826
8	537.197,685 664.803,402	9	537.233,228 664.772,187	47.304
9	537.233,228 664.772,187	1	537.236,514 664.781,801	10.16

** Lungimile segmentelor sunt determinate în planul de proiecție Stereo 70 și sunt rotunjite la 1 milimetru.

*** Distanța dintre puncte este formată din segmente cumulate ce sunt mai mici decât valoarea 1 milimetru.

**DATE DESPRE IMOBILUL NR. 1778**

Oficiul de Cadastru și Publicitate Imobiliară SUCEAVA
Biroul de Cadastru și Publicitate Imobiliară Campulung Moldovenesc

A. Partea I. Descrierea imobilului

TEREN Intravilan

Adresa: Loc. Pojorâta, Str Valea Șurii, Nr. 1, Jud. Suceava

Nr. Crt	Nr cadastral Nr. topografic	Suprafața* (mp)	Observații / Referințe
A1	30302	1.861	Sector cadastral:74 Teren neimprejmuit; Provenit din CF 30302, 31292, nr. top. 1307, nr. top. 3809/10

Construcții

Crt	Nr cadastral Nr. topografic	Adresa	Observații / Referințe
A1.1		Loc. Pojorâta, Str Valea Șurii, Nr. 1, Jud. Suceava	Nr. niveluri:2; S. construita la sol:124 mp; S. construita desfasurata:248 mp; Casă de locuit, P+M
A1.2		Loc. Pojorâta, Str Valea Șurii, Nr. 1, Jud. Suceava	Nr. niveluri:3; S. construita la sol:105 mp; S. construita desfasurata:185 mp; Casă de locuit, P+E+M
A1.3		Loc. Pojorâta, Str Valea Șurii, Nr. 1, Jud. Suceava	Nr. niveluri:1; S. construita la sol:12 mp; S. construita desfasurata:12 mp; Anexă, P
A1.4		Loc. Pojorâta, Str Valea Șurii, Nr. 1, Jud. Suceava	Nr. niveluri:1; S. construita la sol:55 mp; S. construita desfasurata:55 mp; Anexă, P
A1.5		Loc. Pojorâta, Str Valea Șurii, Nr. 1, Jud. Suceava	Nr. niveluri:1; S. construita la sol:7 mp; S. construita desfasurata:7 mp; Anexă, P

B. Partea II. Proprietari și acte

Inscrieri privitoare la dreptul de proprietate și alte drepturi reale	Referințe
16702 / 16/11/2017	
Act Notarial nr. 53, din 15/11/2017 emis de Scraba Luminita Doru Paul;	
B1	A1
Intabulare, drept de PROPRIETATE, dobandit prin Succesiune, cota actuala 853/1861 1) VLAHOPOL MARIUS-CORNELIU	
1778 / 30/10/2022	
Act Normativ nr. Lege nr. 7, din 13/03/1996 emis de Parlamentul României;	
B2	A1
Intabulare, drept de PROPRIETATE, dobandit prin Lege, cota actuala 161/1861 1) NEIDENTIFICAT NEIDENTIFICAT	
Act Administrativ nr. Adeverință nr. 662, din 24/10/2022 emis de Primăria Comunei Pojorâta;	
B3	A1
Se notează posesia faptică în favoarea lui 1) VLAHOPOL MARIUS-CORNELIU	
16699 / 16/11/2017	
Act Notarial nr. 53, din 15/11/2017 emis de Scraba Luminita Doru Paul;	
B4	A1
Intabulare, drept de PROPRIETATE, dobandit prin Succesiune, cota actuala 847/1861 1) VLAHOPOL MARIUS-CORNELIU	
16702 / 16/11/2017	
Act Notarial nr. 53, din 15/11/2017 emis de Scraba Luminita Doru Paul;	
B5	A1.1
Intabulare, drept de PROPRIETATE, dobandit prin Succesiune, cota actuala 1/1 1) VLAHOPOL MARIUS-CORNELIU	
1778 / 30/10/2022	
Act Administrativ nr. Adeverință nr. 1700, din 02/11/2022 emis de Primăria Comunei Pojorâta;	
B6	A1.2, A1.3, A1.4, A1.5
Intabulare, drept de PROPRIETATE, dobandit prin Lege, cota actuala 1/1 1) VLAHOPOL MARIUS-CORNELIU	

C. Partea III. SARCINI

Inscrieri privind dezmembramentele dreptului de proprietate, drepturi reale de garanție și sarcini	Referințe
3231 / 26/02/2020	
Hotarare Judecatoreasca nr. incheiere Dosar 33558/193/2014, din 03/03/2014 emis de Judecatoria Botosani (somatie nr D 381/2014 din 10.02.2020, emis de BEJ GHEORGHIU CRISTINA MARIA);	

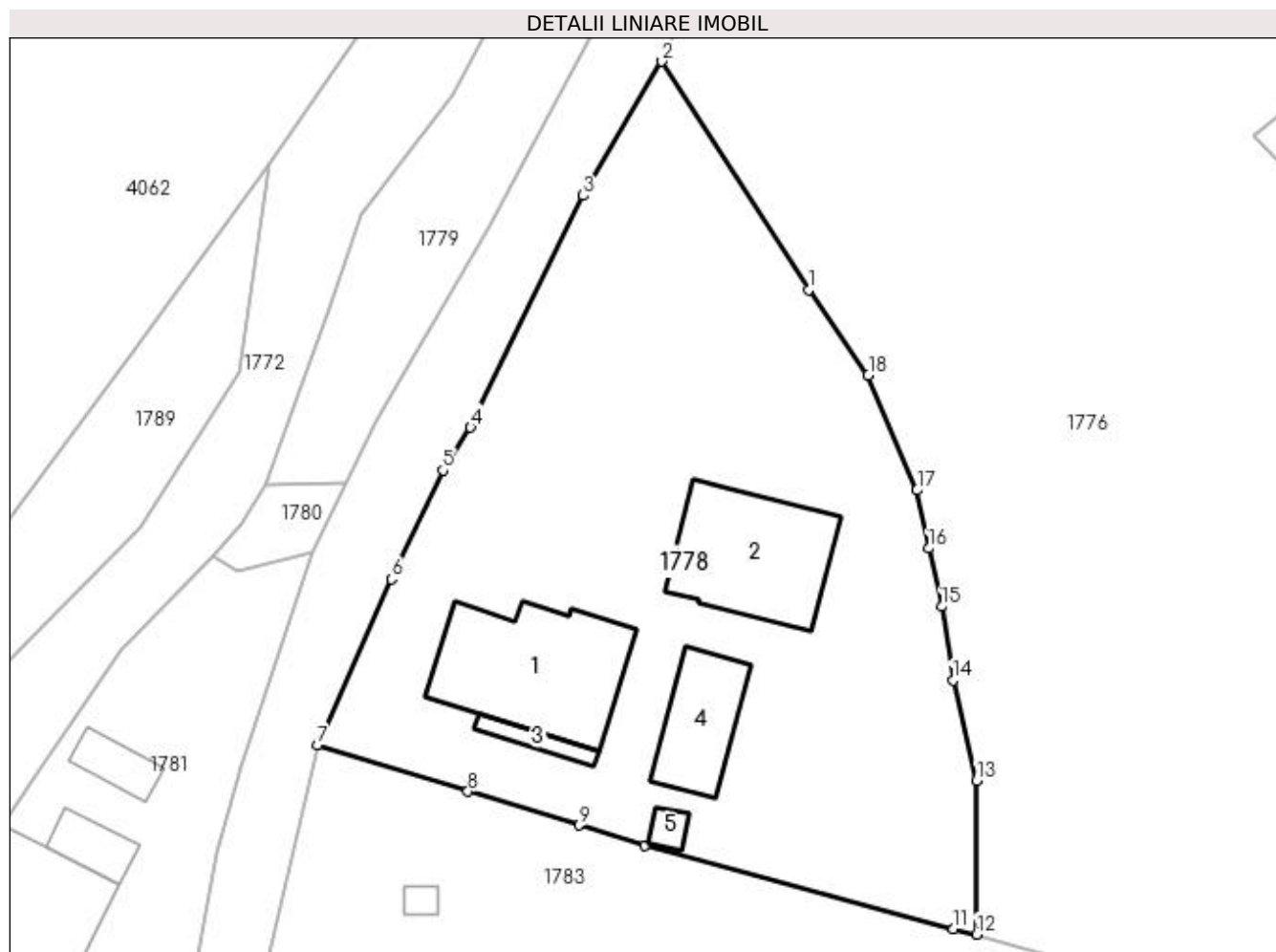
Inscrieri privind dezmembramintele dreptului de proprietate, drepturi reale de garanție și sarcini		Referințe
C1	se noteaza inceperea urmaririi silite asupra imobilului de sub A1.1 pentru creanta de 35971,45 Eur, pentru suprafata de 853mp, in favoarea creditorului PIRAEUS BANK ROMANIA SA , precum si cheltuielile de executare silita ;	A1.1
3232 / 26/02/2020		
Hotarare Judecatoreasca nr. incheiere Dosar 3358/193/2014, din 03/03/2014 emis de Judecatoria Botosani (Somatie nr. D 381/2014, din 10/02/2020 emis de BEJ GHEORGHIU CRISTINA MARIA);		
C2	se noteaza inceperea urmaririi silite asupra imobilului de sub A1 pentru creanta de 35971,45 Eur, pentru suprafata de 853mp, in favoarea creditorului PIRAEUS BANK ROMANIA SA , precum si cheltuielile de executare silita, pentru suprafata în proprietate de 853mp	A1

Anexa Nr. 1 La Partea I

Teren

Nr cadastral	Suprafața (mp)*	Observații / Referințe
30302	1.861	Provenit din CF 30302, 31292, nr. top. 1307, nr. top. 3809/10

* Suprafața este determinată în planul de proiecție Stereo 70.



Date referitoare la teren

Crt	Categorie folosință	Intra vilan	Suprafața (mp)	Tarla	Parcelă	Nr. topo	Observații / Referințe
1	curți constructii	DA	780	-	-	-	
2	faneata	DA	1.081	-	-	-	

Date referitoare la construcții

Crt	Număr	Destinație construcție	Supraf. (mp)	Situație juridică	Observații / Referințe
A1.1		construcții de locuințe	124	Cu acte	Nr. niveluri:2; S. construita la sol:124 mp; S. construita desfasurata:248 mp; Casă de locuit, P+M
A1.2		construcții de locuințe	105	Cu acte	Nr. niveluri:3; S. construita la sol:105 mp; S. construita desfasurata:185 mp; Casă de locuit, P+E+M
A1.3		construcții anexa	12	Cu acte	Nr. niveluri:1; S. construita la sol:12 mp; S. construita desfasurata:12 mp; Anexă, P
A1.4		construcții anexa	55	Cu acte	Nr. niveluri:1; S. construita la sol:55 mp; S. construita desfasurata:55 mp; Anexă, P
A1.5		construcții anexa	7	Cu acte	Nr. niveluri:1; S. construita la sol:7 mp; S. construita desfasurata:7 mp; Anexă, P

Lungime Segmente

1) Valorile lungimilor segmentelor sunt obținute din proiecție în plan.

Punct început	X / Y	Punct sfârșit	X / Y	Lungime segment (** (m)
1	537.142,92 664.813,169	2	537.131,679 664.830,662	20.793
2	537.131,679 664.830,662	3	537.125,649 664.820,394	11.908
3	537.125,649 664.820,394	4	537.117,018 664.802,645	19.736
4	537.117,018 664.802,645	5	537.114,894 664.799,359	3.913
5	537.114,894 664.799,359	6	537.110,96 664.791,035	9.207
6	537.110,96 664.791,035	7	537.105,287 664.778,304	13.938
7	537.105,287 664.778,304	8	537.116,825 664.774,782	12.064
8	537.116,825 664.774,782	9	537.125,342 664.772,182	8.905
9	537.125,342 664.772,182	10	537.130,377 664.770,645	5.264
10	537.130,377 664.770,645	11	537.154,022 664.764,262	24.491
11	537.154,022 664.764,262	12	537.155,798 664.763,837	1.826
12	537.155,798 664.763,837	13	537.155,766 664.775,619	11.782
13	537.155,766 664.775,619	14	537.153,975 664.783,271	7.859
14	537.153,975 664.783,271	15	537.153,109 664.788,939	5.734
15	537.153,109 664.788,939	16	537.152,095 664.793,377	4.552
16	537.152,095 664.793,377	17	537.151,218 664.797,845	4.553
17	537.151,218 664.797,845	18	537.147,488 664.806,657	9.569
18	537.147,488 664.806,657	1	537.142,92 664.813,169	7.954

** Lungimile segmentelor sunt determinate în planul de proiecție Stereo 70 și sunt rotunjite la 1 milimetru.

*** Distanța dintre puncte este formată din segmente cumulate ce sunt mai mici decât valoarea 1 milimetru.

**DATE DESPRE IMOBILUL NR. 1779**

Oficiul de Cadastru și Publicitate Imobiliară SUCEAVA
Biroul de Cadastru și Publicitate Imobiliară Campulung Moldovenesc

A. Partea I. Descrierea imobilului

TEREN Intravilan

Adresa: Loc. Pojorâta, Jud. Suceava, Loc numit Izvorul Giumalau

Nr. Crt	Nr cadastral Nr. topografic	Suprafața* (mp)	Observații / Referințe
A1	34814	483	Sector cadastral:74 Teren neimprejmuit; Provenit din CF 34814, nr. cad. 34814

B. Partea II. Proprietari și acte

Inscrieri privitoare la dreptul de proprietate și alte drepturi reale		Referințe
1779 / 30/10/2022		
Act Normativ nr. Legea nr. 7, din 13/03/1996 emis de Parlamentul României;		
B1	Intabulare, drept de PROPRIETATE, dobandit prin Lege, cota actuala 1/1 1) NEIDENTIFICAT NEIDENTIFICAT	A1
11380 / 31/08/2020		
Act Notarial nr. Declarație nr. 855, din 14/08/2020 emis de BNP Catargiu Tudor Marian (act administrativ nr Adeverinta nr. 4450 din 17.08.2020, emis de Primaria Pojorata);		
B2	Se notează posesia faptică în favoarea lui 1) PORCILESCU TATIANA 2) PORCILESCU VASILE	A1

C. Partea III. SARCINI .

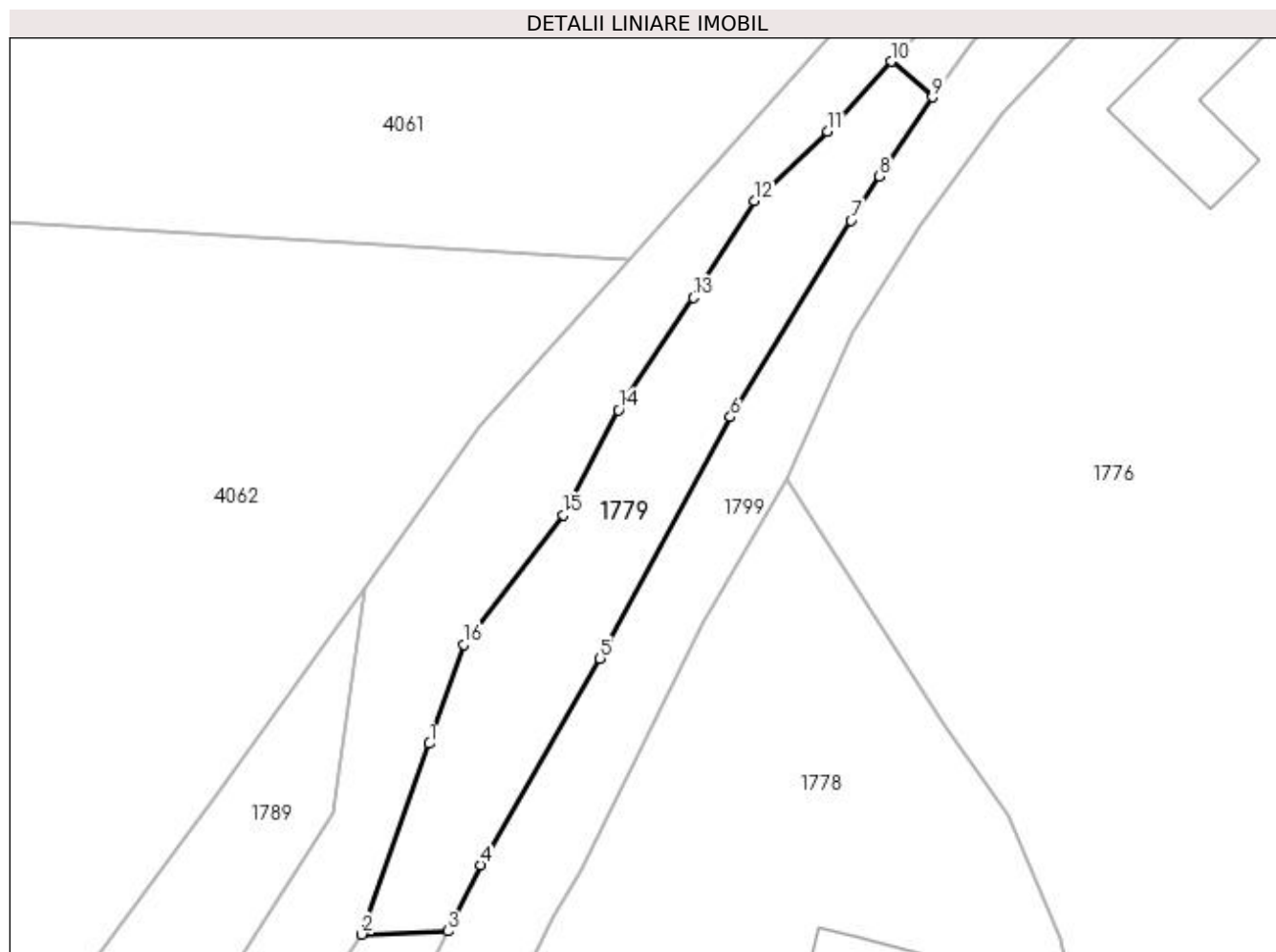
Inscrieri privind dezmembramintele dreptului de proprietate, drepturi reale de garanție și sarcini	Referințe
NU SUNT	

Anexa Nr. 1 La Partea I

Teren

Nr cadastral	Suprafața (mp)*	Observații / Referințe
34814	483	Provenit din CF 34814, nr. cad. 34814

* Suprafața este determinată în planul de proiecție Stereo 70.



Date referitoare la teren

Crt	Categorie folosință	Intra vilan	Suprafața (mp)	Tarla	Parcelă	Nr. topo	Observații / Referințe
1	pasune	DA	483	-	-	-	

Lungime Segmente

1) Valorile lungimilor segmentelor sunt obținute din proiecție în plan.

Punct început	X / Y	Punct sfârșit	X / Y	Lungime segment (** (m)
1	537.106,174 664.811,831	2	537.101,341 664.798,214	14.449
2	537.101,341 664.798,214	3	537.107,504 664.798,449	6.167
3	537.107,504 664.798,449	4	537.109,804 664.803,172	5.253
4	537.109,804 664.803,172	5	537.118,343 664.817,886	17.012
5	537.118,343 664.817,886	6	537.127,657 664.835,113	19.584

Punct început	X / Y	Punct sfârşit	X / Y	Lungime segment (** (m)
6	537.127,657 664.835,113	7	537.136,25 664.849,125	16.437
7	537.136,25 664.849,125	8	537.138,278 664.852,285	3.755
8	537.138,278 664.852,285	9	537.142,071 664.857,93	6.801
9	537.142,071 664.857,93	10	537.139,153 664.860,472	3.87
10	537.139,153 664.860,472	11	537.134,613 664.855,465	6.759
11	537.134,613 664.855,465	12	537.129,344 664.850,544	7.21
12	537.129,344 664.850,544	13	537.125,022 664.843,63	8.154
13	537.125,022 664.843,63	14	537.119,671 664.835,608	9.643
14	537.119,671 664.835,608	15	537.115,747 664.828,118	8.456
15	537.115,747 664.828,118	16	537.108,605 664.818,873	11.682
16	537.108,605 664.818,873	1	537.106,174 664.811,831	7.45

** Lungimile segmentelor sunt determinate în planul de proiecție Stereo 70 și sunt rotunjite la 1 milimetru.

*** Distanța dintre puncte este formată din segmente cumulate ce sunt mai mici decât valoarea 1 milimetru.

**DATE DESPRE IMOBILUL NR. 1780**

Oficiul de Cadastru și Publicitate Imobiliară SUCEAVA
Biroul de Cadastru și Publicitate Imobiliară Campulung Moldovenesc

A. Partea I. Descrierea imobilului

TEREN Intravilan

Adresa: Loc. Pojorâta, Jud. Suceava, Loc numit Izvorul Giumalau

Nr. Crt	Nr cadastral Nr. topografic	Suprafața* (mp)	Observații / Referințe
A1	34816	40	Sector cadastral:74 Teren neimprejmuit; Provenit din CF 34816, nr. cad. 34816

B. Partea II. Proprietari și acte

Inscrieri privitoare la dreptul de proprietate și alte drepturi reale	Referințe
1780 / 30/10/2022	
Act Normativ nr. Legea nr. 7, din 13/03/1996 emis de Parlamentul României;	
B1	A1
Intabulare, drept de PROPRIETATE, dobandit prin Lege, cota actuala 1/1 1) NEIDENTIFICAT NEIDENTIFICAT	
11381 / 31/08/2020	
Act Notarial nr. declarație aut. nr. 855, din 14/08/2020 emis de BNP Catargiu Tudor Marian (inscris sub semnatura privata nr proces verbal de vecinătate din 19.06.2020, emis de TerraCad SRL;act administrativ nr adeverință nr. 4449 din 17.08.2020, emis de Primaria comunei Pojorata);	
B2	A1
Se notează posesia faptică în favoarea lui 1) PORCILESCU TATIANA 2) PORCILESCU VASILE	

C. Partea III. SARCINI .

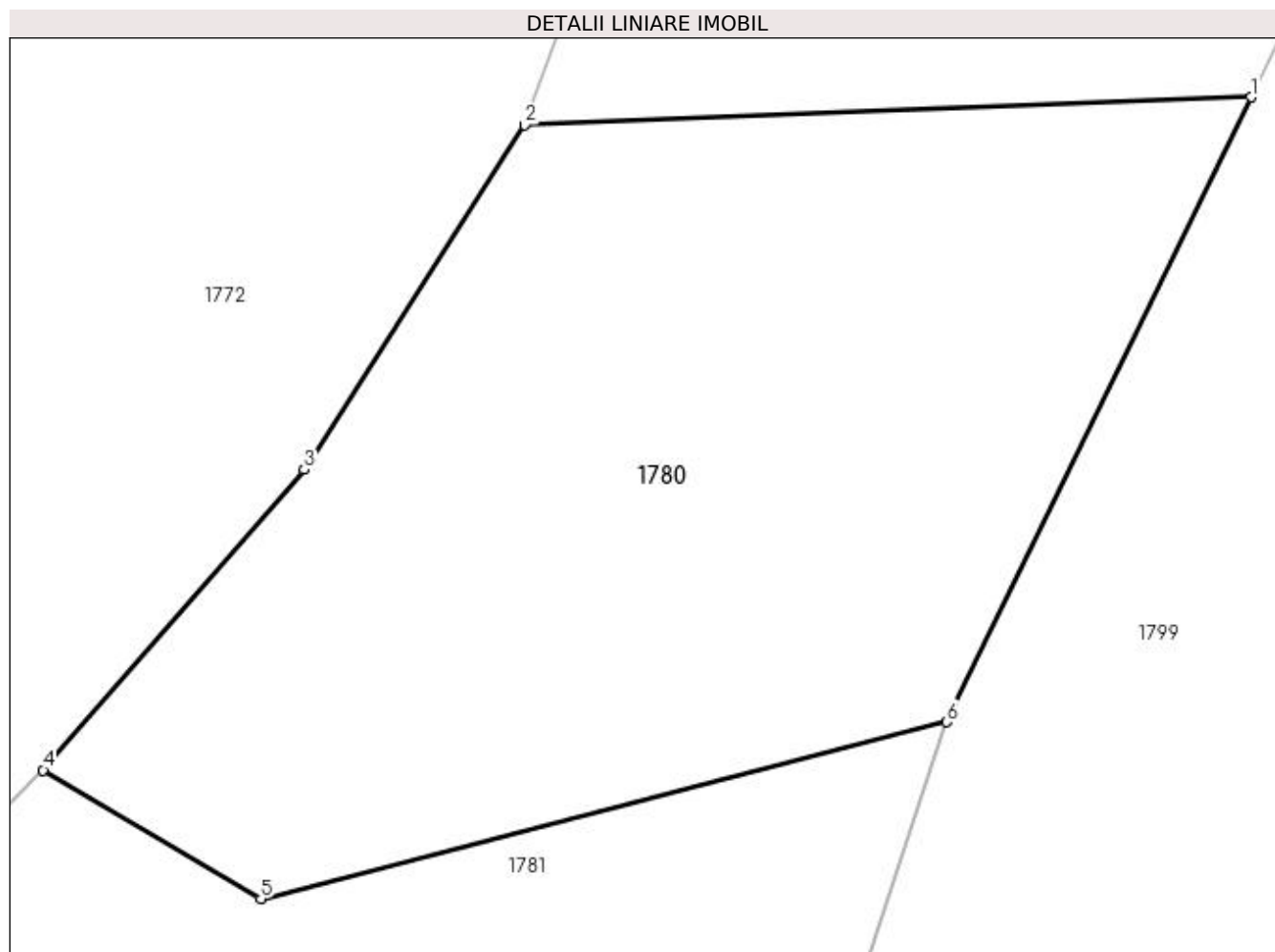
Inscrieri privind dezmembramintele dreptului de proprietate, drepturi reale de garanție și sarcini	Referințe
NU SUNT	

Anexa Nr. 1 La Partea I

Teren

Nr cadastral	Suprafața (mp)*	Observații / Referințe
34816	40	Provenit din CF 34816, nr. cad. 34816

* Suprafața este determinată în planul de proiecție Stereo 70.



Date referitoare la teren

Crt	Categorie folosință	Intra vilan	Suprafața (mp)	Tarla	Parcelă	Nr. topo	Observații / Referințe
1	pasune	DA	40	-	-	-	

Lungime Segmente

1) Valorile lungimilor segmentelor sunt obținute din proiecție în plan.

Punct început	X / Y	Punct sfârșit	X / Y	Lungime segment (** (m)
1	537.107,504 664.798,449	2	537.101,341 664.798,214	6.167
2	537.101,341 664.798,214	3	537.099,469 664.795,293	3.469
3	537.099,469 664.795,293	4	537.097,256 664.792,743	3.376
4	537.097,256 664.792,743	5	537.099,104 664.791,654	2.145
5	537.099,104 664.791,654	6	537.104,924 664.793,152	6.01

Punct început	X / Y	Punct sfârșit	X / Y	Lungime segment (** (m)
6	537.104,924 664.793,152	1	537.107,504 664.798,449	5.892

** Lungimile segmentelor sunt determinate în planul de proiecție Stereo 70 și sunt rotunjite la 1 milimetru.

*** Distanța dintre puncte este formată din segmente cumulate ce sunt mai mici decât valoarea 1 milimetru.

**DATE DESPRE IMOBILUL NR. 1781**

Oficiul de Cadastru și Publicitate Imobiliară SUCEAVA
 Biroul de Cadastru și Publicitate Imobiliară Campulung Moldovenesc

A. Partea I. Descrierea imobilului

TEREN Intravilan

Adresa: Loc. Pojorâta, Str Valea Șurii, Nr. 4, Jud. Suceava

Nr. Crt	Nr cadastral Nr. topografic	Suprafața* (mp)	Observații / Referințe
A1	31336	634	Sector cadastral:74 Teren neimprejmuit; Provenit din CF 31336, nr. cad. 31336

Construcții

Crt	Nr cadastral Nr. topografic	Adresa	Observații / Referințe
A1.1		Loc. Pojorâta, Str Valea Șurii, Nr. 4, Jud. Suceava	Nr. niveluri:2; S. construita la sol:83 mp; S. construita desfasurata:166 mp; Casă de locuit, P+E
A1.2		Loc. Pojorâta, Str Valea Șurii, Nr. 4, Jud. Suceava	Nr. niveluri:1; S. construita la sol:22 mp; S. construita desfasurata:22 mp; Anexă, P
A1.3		Loc. Pojorâta, Str Valea Șurii, Nr. 4, Jud. Suceava	Nr. niveluri:1; S. construita la sol:20 mp; S. construita desfasurata:20 mp; Anexă, P
A1.4		Loc. Pojorâta, Str Valea Șurii, Nr. 4, Jud. Suceava	Nr. niveluri:1; S. construita la sol:12 mp; S. construita desfasurata:12 mp; Anexă, P

B. Partea II. Proprietari și acte

Inscrieri privitoare la dreptul de proprietate și alte drepturi reale		Referințe
4776 / 20/04/2012		
Act Notarial nr. 233, din 18/04/2012 emis de CATARGIU TUDOR-MARIAN;		
B1	Intabulare, drept de PROPRIETATE, ca bun comun in devalmasie, dobandit prin Conventie, cota actuala 618/634 1) SAVA ANABEL 2) SAVA EMILIAN	A1
1781 / 30/10/2022		
Act Normativ nr. Lege nr. 7, din 13/03/1996 emis de Parlamentul României;		
B2	Intabulare, drept de PROPRIETATE, dobandit prin Lege, cota actuala 16/634 1) NEIDENTIFICAT NEIDENTIFICAT	A1
Act Administrativ nr. Adeverință nr. 663, din 24/10/2022 emis de Primăria Comunei Pojorâta;		
B3	Se notează posesia faptică în favoarea lui 1) SAVA ANABEL 2) SAVA EMILIAN	A1
Act Administrativ nr. Adeverință nr.1700, din 02/11/2022 emis de Primăria comunei Pojorâta;		
B4	Intabulare, drept de PROPRIETATE, dobandit prin Lege, cota actuala 1/1 1) SAVA ANABEL 2) SAVA EMILIAN	A1.1, A1.2, A1.3, A1.4

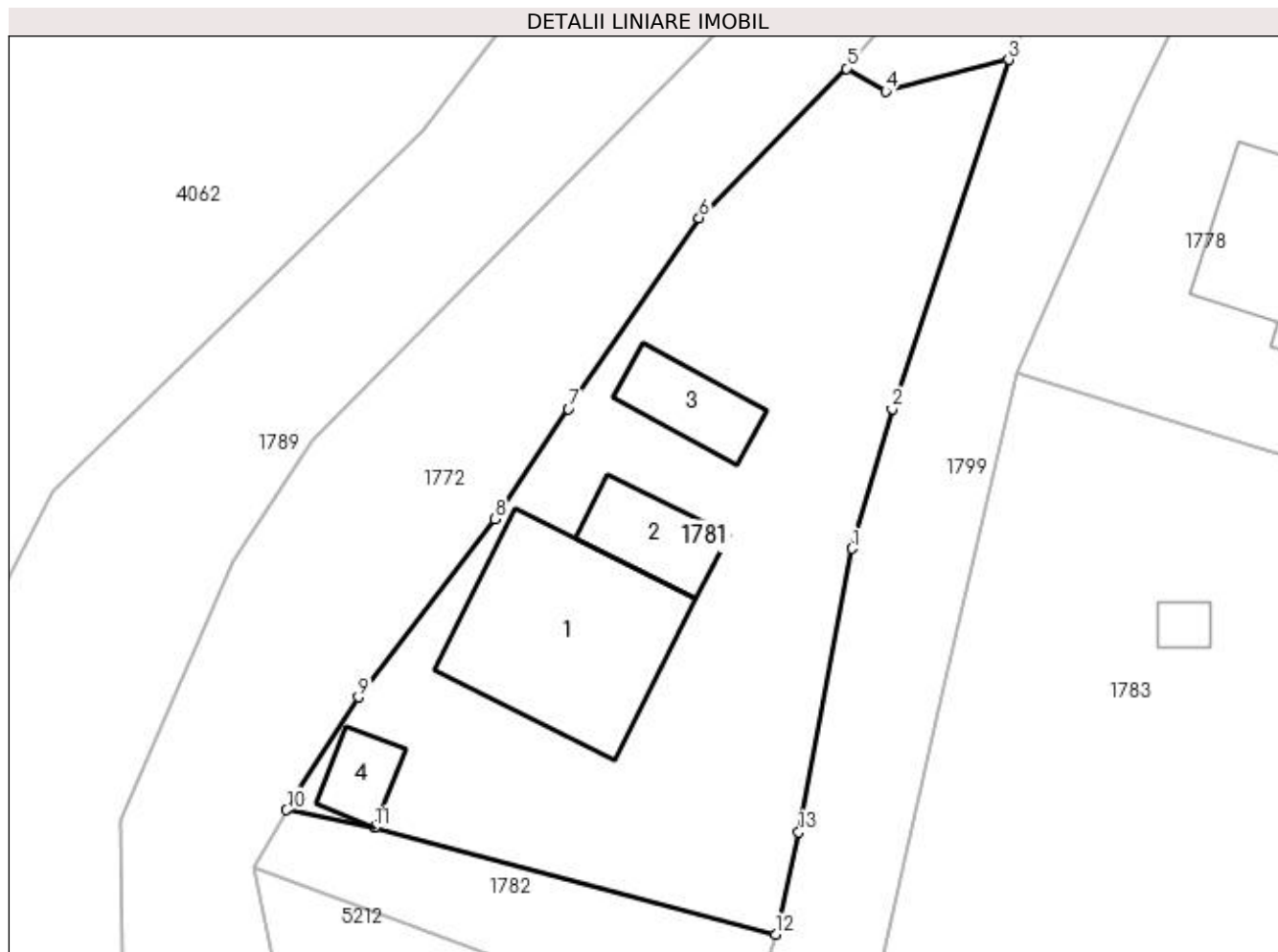
C. Partea III. SARCINI .

Inscrieri privind dezmembramintele dreptului de proprietate, drepturi reale de garanție și sarcini	Referințe
NU SUNT	

Anexa Nr. 1 La Partea I**Teren**

Nr cadastral	Suprafața (mp)*	Observații / Referințe
31336	634	Provenit din CF 31336, nr. cad. 31336

* Suprafața este determinată în planul de proiecție Stereo 70.

**Date referitoare la teren**

Crt	Categorie folosință	Intra vilan	Suprafața (mp)	Tarla	Parcelă	Nr. topo	Observații / Referințe
1	curți constructii	DA	232	-	-	-	
2	faneata	DA	402	-	-	-	

Date referitoare la construcții

Crt	Număr	Destinație construcție	Supraf. (mp)	Situație juridică	Observații / Referințe
A1.1		construcții de locuințe	83	Cu acte	Nr. niveluri:2; S. construita la sol:83 mp; S. construita desfasurata:166 mp; Casă de locuit, P+E
A1.2		construcții anexa	22	Cu acte	Nr. niveluri:1; S. construita la sol:22 mp; S. construita desfasurata:22 mp; Anexă, P
A1.3		construcții anexa	20	Cu acte	Nr. niveluri:1; S. construita la sol:20 mp; S. construita desfasurata:20 mp; Anexă, P
A1.4		construcții anexa	12	Cu acte	Nr. niveluri:1; S. construita la sol:12 mp; S. construita desfasurata:12 mp; Anexă, P

Lungime Segmente

1) Valorile lungimilor segmentelor sunt obținute din proiecție în plan.

Punct început	X / Y	Punct sfârșit	X / Y	Lungime segment (** (m)
---------------	-------	---------------	-------	-------------------------

Punct început	X / Y	Punct sfârșit	X / Y	Lungime segment (** (m)
1	537.097,526 664.770,027	2	537.099,421 664.776,647	6.886
2	537.099,421 664.776,647	3	537.104,924 664.793,152	17.398
3	537.104,924 664.793,152	4	537.099,104 664.791,654	6.01
4	537.099,104 664.791,654	5	537.097,256 664.792,743	2.145
5	537.097,256 664.792,743	6	537.090,282 664.785,671	9.932
6	537.090,282 664.785,671	7	537.084,113 664.776,632	10.943
7	537.084,113 664.776,632	8	537.080,606 664.771,444	6.262
8	537.080,606 664.771,444	9	537.074,165 664.763,004	10.617
9	537.074,165 664.763,004	10	537.070,777 664.757,666	6.322
10	537.070,777 664.757,666	11	537.074,917 664.756,829	4.224
11	537.074,917 664.756,829	12	537.093,9 664.751,788	19.641
12	537.093,9 664.751,788	13	537.095,004 664.756,62	4.957
13	537.095,004 664.756,62	1	537.097,526 664.770,027	13.642

** Lungimile segmentelor sunt determinate în planul de proiecție Stereo 70 și sunt rotunjite la 1 milimetru.

*** Distanța dintre puncte este formată din segmente cumulate ce sunt mai mici decât valoarea 1 milimetru.

**DATE DESPRE IMOBILUL NR. 1782**

Oficiul de Cadastru și Publicitate Imobiliară SUCEAVA
Biroul de Cadastru și Publicitate Imobiliară Campulung Moldovenesc

A. Partea I. Descrierea imobilului

TEREN Intravilan

Adresa: Loc. Pojorâta, Jud. Suceava, Loc numit Izvorul Giumalau

Nr. Crt	Nr cadastral Nr. topografic	Suprafața* (mp)	Observații / Referințe
A1	33012	106	Sector cadastral:74 Teren neimprejmuit; Provenit din CF 33012, nr. cad. 33012

B. Partea II. Proprietari și acte

Inscrieri privitoare la dreptul de proprietate și alte drepturi reale		Referințe
10158 / 08/08/2016		
Act Notarial nr. 1432, din 08/08/2016 emis de Rotaru Dorina;		
B1	Intabulare, drept de PROPRIETATEca bun comun, dobandit prin Conventie, cota actuala 1/1 1) SAVA ANABEL 2) SAVA EMILIAN	A1

C. Partea III. SARCINI .

Inscrieri privind dezmembramintele dreptului de proprietate, drepturi reale de garanție și sarcini	Referințe
NU SUNT	

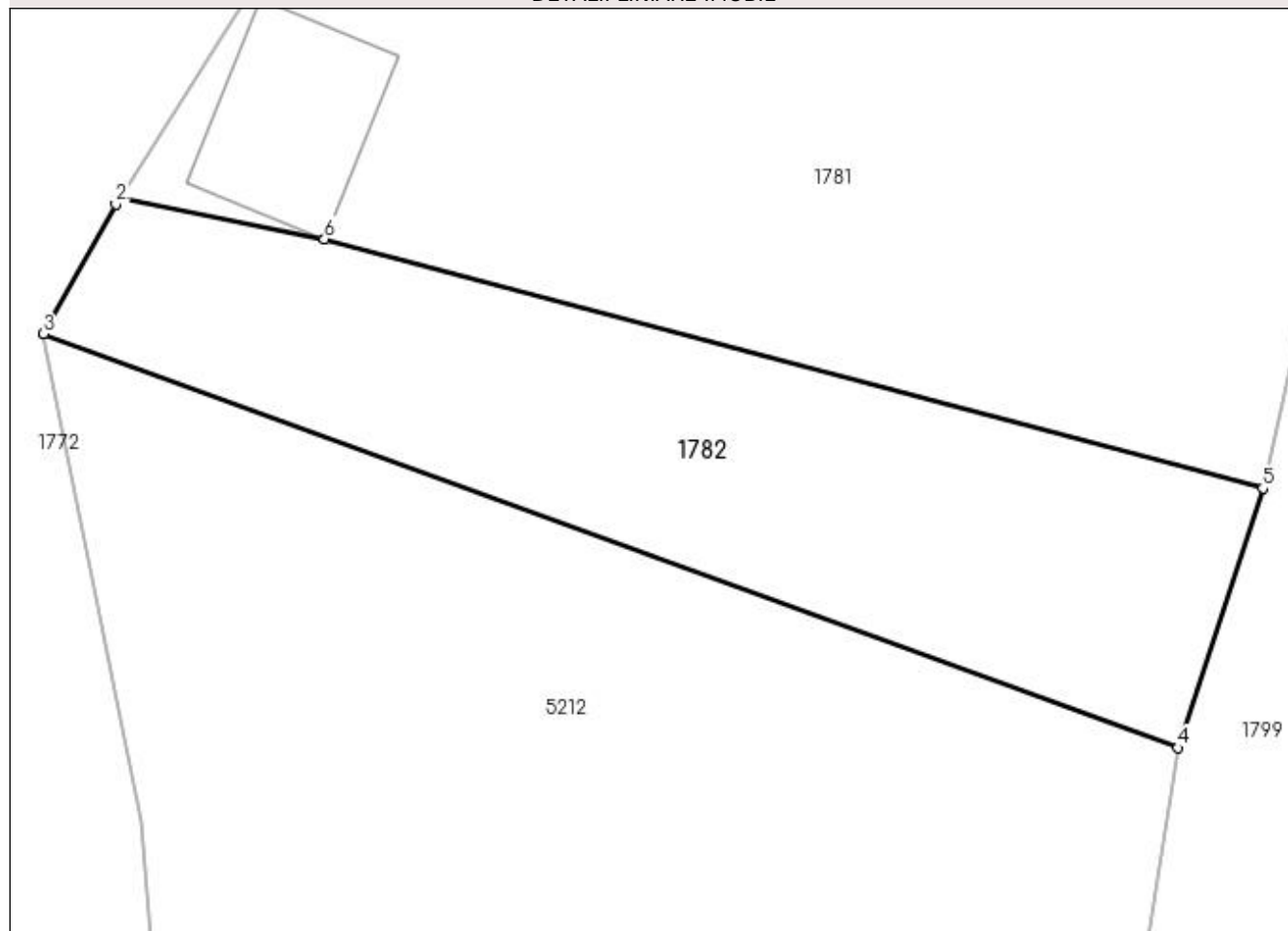
Anexa Nr. 1 La Partea I

Teren

Nr cadastral	Suprafața (mp)*	Observații / Referințe
33012	106	Provenit din CF 33012, nr. cad. 33012

* Suprafața este determinată în planul de proiecție Stereo 70.

DETALII LINIARE IMOBIL



Date referitoare la teren

Crt	Categorie folosință	Intra vilan	Suprafața (mp)	Tarla	Parcelă	Nr. topo	Observații / Referințe
1	faneata	DA	106	-	-	-	

Lungime Segmente

1) Valorile lungimilor segmentelor sunt obținute din proiecție în plan.

Punct început	X / Y	Punct sfârșit	X / Y	Lungime segment (** (m)
1	537.070,777 664.757,666	2	537.070,694 664.757,534	0.156
2	537.070,694 664.757,534	3	537.069,235 664.754,908	3.004
3	537.069,235 664.754,908	4	537.092,185 664.746,54	24.428
4	537.092,185 664.746,54	5	537.093,9 664.751,788	5.521
5	537.093,9 664.751,788	6	537.074,917 664.756,829	19.641

Punct început	X / Y	Punct sfârşit	X / Y	Lungime segment (** (m)
6	537.074,917 664.756,829	1	537.070,777 664.757,666	4.224

** Lungimile segmentelor sunt determinate în planul de proiecţie Stereo 70 şi sunt rotunjite la 1 milimetru.

*** Distanţa dintre puncte este formată din segmente cumulate ce sunt mai mici decât valoarea 1 milimetru.

**DATE DESPRE IMOBILUL NR. 1783**

Oficiul de Cadastru și Publicitate Imobiliară SUCEAVA
Biroul de Cadastru și Publicitate Imobiliară Campulung Moldovenesc

A. Partea I. Descrierea imobilului

TEREN Necunoscut

Adresa: Loc. Pojorâta, Str Valea Șurii, Nr. 3, Jud. Suceava

Nr. Crt	Nr cadastral Nr. topografic	Suprafața* (mp)	Observații / Referințe
A1	31859	2.040	Sector cadastral:74 Teren neimprejmuit; Provenit din CF 31859, nr. top. 3309/110

Construcții

Crt	Nr cadastral Nr. topografic	Adresa	Observații / Referințe
A1.1		Loc. Pojorâta, Str Valea Șurii, Nr. 3, Jud. Suceava	Nr. niveluri:2; S. construita la sol:59 mp; S. construita desfasurata:118 mp; Casă de locuit, P+E, locuinta unifamiliala
A1.2		Loc. Pojorâta, Str Valea Șurii, Nr. 3, Jud. Suceava	Nr. niveluri:1; S. construita la sol:5 mp; S. construita desfasurata:5 mp; Anexă, P

B. Partea II. Proprietari și acte

Inscrieri privitoare la dreptul de proprietate și alte drepturi reale		Referințe
11797 / 31/07/2014		
Act Notarial nr. 5575, din 30/07/2014 emis de COSTE STEFAN;		
B1	Intabulare, drept de PROPRIETATEca bun comun, dobandit prin Conventie, cota actuala 1/1 1) BULANCEA ANCA 2) BULANCEA BOGDAN -PETRU	A1, A1.1
1783 / 30/10/2022		
Act Administrativ nr. Adeverință nr.1700, din 02/11/2022 emis de Primăria comunei Pojorâta;		
B2	Intabulare, drept de PROPRIETATE, dobandit prin Lege, cota actuala 1/1 1) BULANCEA ANCA 2) BULANCEA BOGDAN -PETRU	A1.2

C. Partea III. SARCINI .

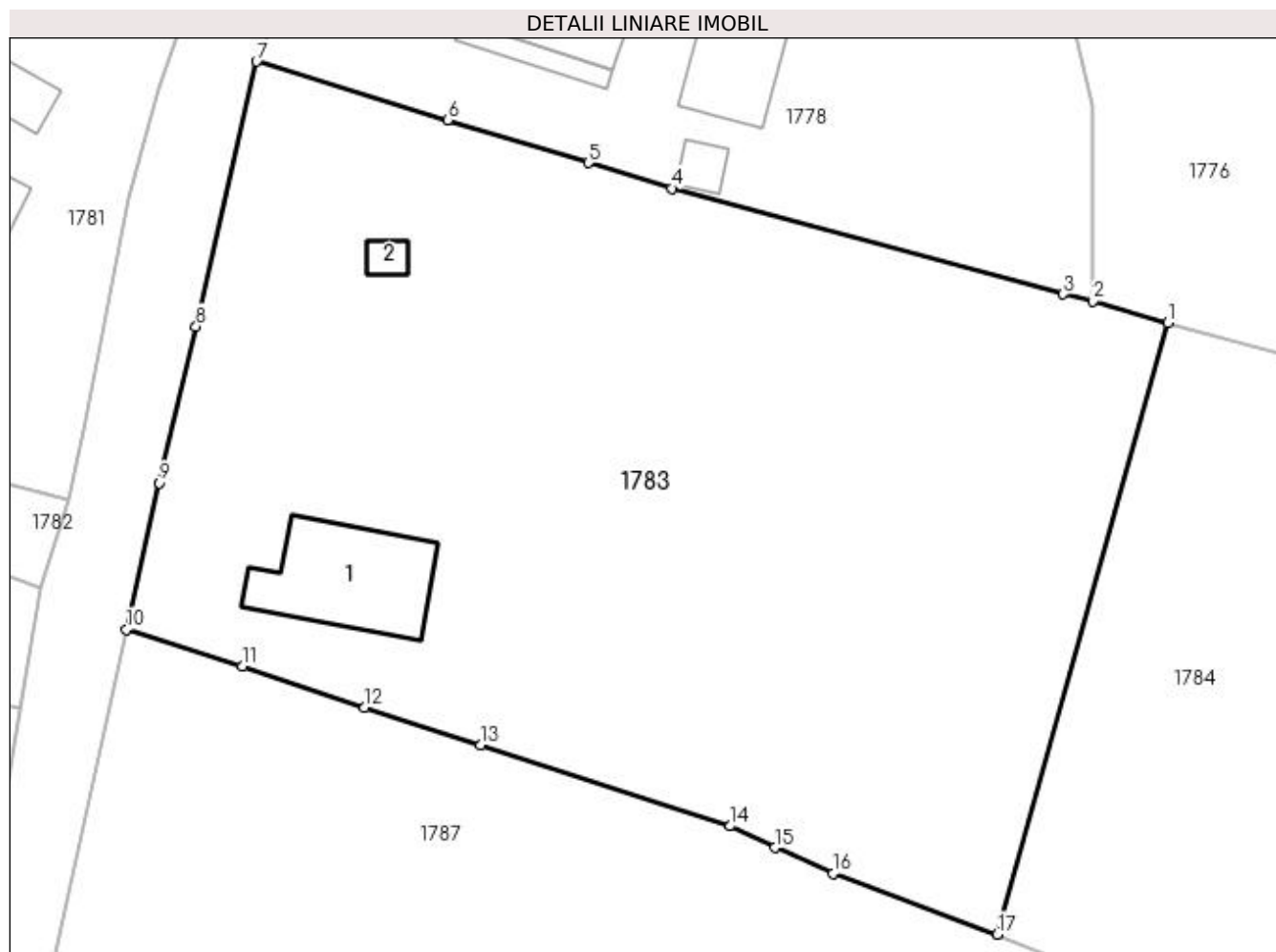
Inscrieri privind dezmembramintele dreptului de proprietate, drepturi reale de garanție și sarcini	Referințe
NU SUNT	

Anexa Nr. 1 La Partea I

Teren

Nr cadastral	Suprafața (mp)*	Observații / Referințe
31859	2.040	Provenit din CF 31859, nr. top. 3309/110

* Suprafața este determinată în planul de proiecție Stereo 70.



Date referitoare la teren

Crt	Categorie folosință	Intra vilan	Suprafața (mp)	Tarla	Parcelă	Nr. topo	Observații / Referințe
1	curți construcții	DA	289	-	-	-	
2	pasune	DA	1.343	-	-	-	
3	pasune	NU	408	-	-	-	

Date referitoare la construcții

Crt	Număr	Destinație construcție	Supraf. (mp)	Situație juridică	Observații / Referințe
A1.1		construcții de locuințe	59	Cu acte	Nr. niveluri:2; S. construita la sol:59 mp; S. construita desfasurata:118 mp; Casă de locuit, P+E, locuinta unifamiliala
A1.2		construcții anexa	5	Cu acte	Nr. niveluri:1; S. construita la sol:5 mp; S. construita desfasurata:5 mp; Anexă, P

Lungime Segmente

1) Valorile lungimilor segmentelor sunt obținute din proiecție în plan.

Punct început	X / Y	Punct sfârșit	X / Y	Lungime segment (** (m)
1	537.160,345 664.762,535	2	537.155,798 664.763,837	4.73

Punct început	X / Y	Punct sfârșit	X / Y	Lungime segment (** (m)
2	537.155,798 664.763,837	3	537.154,022 664.764,262	1.826
3	537.154,022 664.764,262	4	537.130,377 664.770,645	24.491
4	537.130,377 664.770,645	5	537.125,342 664.772,182	5.264
5	537.125,342 664.772,182	6	537.116,825 664.774,782	8.905
6	537.116,825 664.774,782	7	537.105,287 664.778,304	12.064
7	537.105,287 664.778,304	8	537.101,629 664.762,306	16.411
8	537.101,629 664.762,306	9	537.099,417 664.752,856	9.705
9	537.099,417 664.752,856	10	537.097,421 664.744,002	9.076
10	537.097,421 664.744,002	11	537.104,439 664.741,793	7.357
11	537.104,439 664.741,793	12	537.111,822 664.739,291	7.795
12	537.111,822 664.739,291	13	537.118,819 664.737,046	7.348
13	537.118,819 664.737,046	14	537.133,895 664.732,127	15.858
14	537.133,895 664.732,127	15	537.136,607 664.730,827	3.007
15	537.136,607 664.730,827	16	537.140,105 664.729,263	3.832
16	537.140,105 664.729,263	17	537.150,035 664.725,595	10.586
17	537.150,035 664.725,595	1	537.160,345 664.762,535	38.352

** Lungimile segmentelor sunt determinate în planul de proiecție Stereo 70 și sunt rotunjite la 1 milimetru.

*** Distanța dintre puncte este formată din segmente cumulate ce sunt mai mici decât valoarea 1 milimetru.

**DATE DESPRE IMOBILUL NR. 1784**

Oficiul de Cadastru și Publicitate Imobiliară SUCEAVA
Biroul de Cadastru și Publicitate Imobiliară Campulung Moldovenesc

A. Partea I. Descrierea imobilului

TEREN Extravilan

Adresa: Jud. Suceava, Loc numit Izvorul Giumalau

Nr. Crt	Nr cadastral Nr. topografic	Suprafața* (mp)	Observații / Referințe
A1	33328	1.100	Sector cadastral:74 Teren neimprejmuit; Provenit din CF 33328, nr. top. 3809/11

B. Partea II. Proprietari și acte

Inscrieri privitoare la dreptul de proprietate și alte drepturi reale		Referințe
16828 / 20/11/2017		
Act Notarial nr. 2369, din 17/11/2017 emis de Rotaru Dorina;		
B1	Intabulare, drept de PROPRIETATE, dobandit prin Conventie, cota actuala 1/1 1) BULANCEA ANCA 2) BULANCEA BOGDAN -PETRU	A1

C. Partea III. SARCINI .

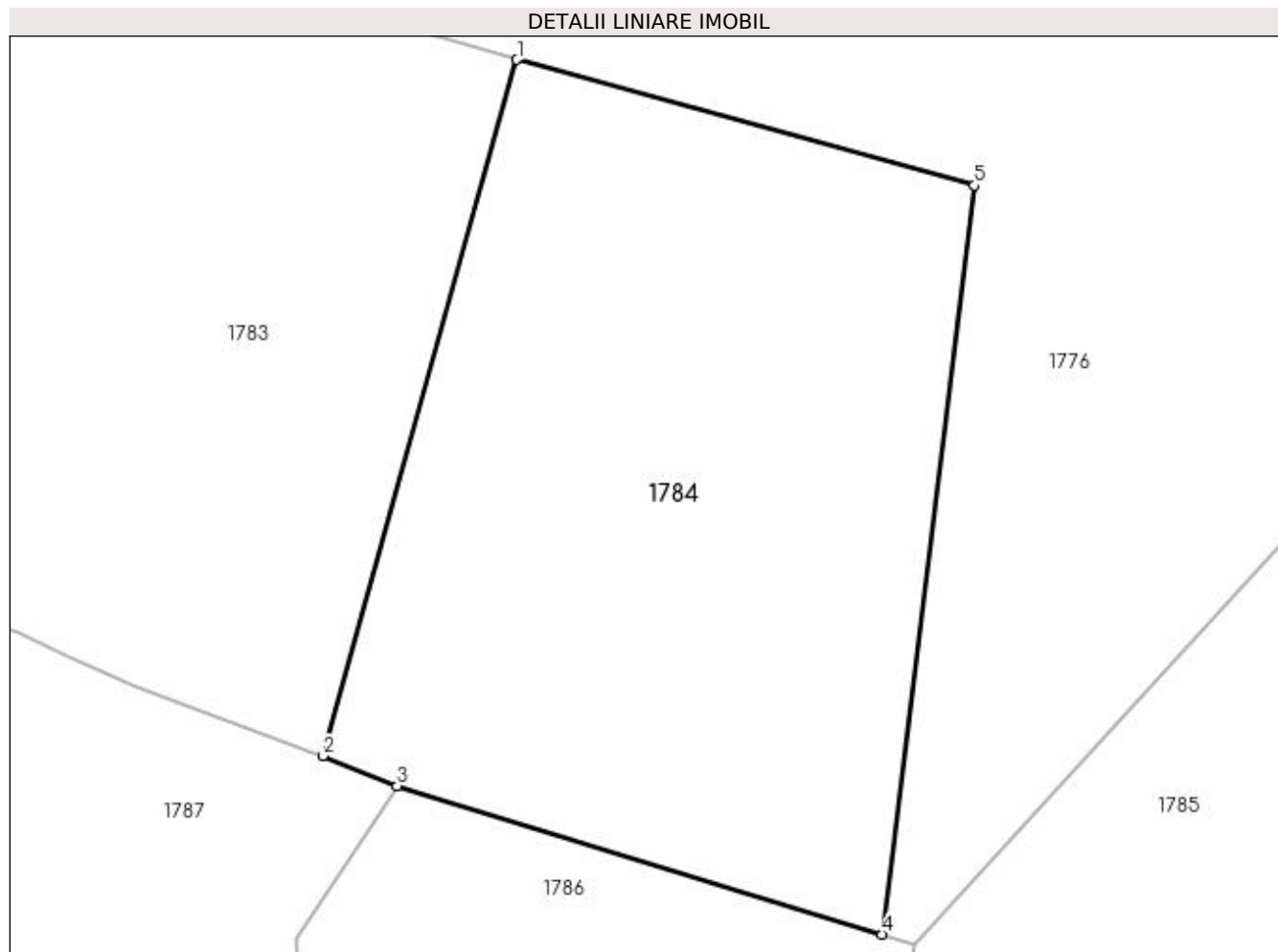
Inscrieri privind dezmembramintele dreptului de proprietate, drepturi reale de garanție și sarcini	Referințe
NU SUNT	

Anexa Nr. 1 La Partea I

Teren

Nr cadastral	Suprafața (mp)*	Observații / Referințe
33328	1.100	Provenit din CF 33328, nr. top. 3809/11

* Suprafața este determinată în planul de proiecție Stereo 70.



Date referitoare la teren

Crt	Categorie folosință	Intra vilan	Suprafața (mp)	Tarla	Parcelă	Nr. topo	Observații / Referințe
1	pasune	NU	1.100	-	-	-	

Lungime Segmente

1) Valorile lungimilor segmentelor sunt obținute din proiecție în plan.

Punct început	X / Y	Punct sfârșit	X / Y	Lungime segment (** (m)
1	537.160,345 664.762,535	2	537.150,035 664.725,595	38.352
2	537.150,035 664.725,595	3	537.153,995 664.724,017	4.263
3	537.153,995 664.724,017	4	537.179,711 664.716,135	26.897
4	537.179,711 664.716,135	5	537.184,62 664.755,871	40.038
5	537.184,62 664.755,871	1	537.160,345 664.762,535	25.173

**** Lungimile segmentelor sunt determinate în planul de proiecție Stereo 70 și sunt rotunjite la 1 milimetru.**

***** Distanța dintre puncte este formată din segmente cumulate ce sunt mai mici decât valoarea 1 milimetru.**

**DATE DESPRE IMOBILUL NR. 1785**

Oficiul de Cadastru și Publicitate Imobiliară SUCEAVA
Biroul de Cadastru și Publicitate Imobiliară Campulung Moldovenesc

A. Partea I. Descrierea imobilului

TEREN Necunoscut

Adresa: Loc. Pojorâta, Jud. Suceava, Loc numit Izvorul Giumalau

Nr. Crt	Nr cadastral Nr. topografic	Suprafața* (mp)	Observații / Referințe
A1	30544	10.000	Sector cadastral:74 Teren neimprejmuit; Provenit din CF 30544, nr. cad. 30544

B. Partea II. Proprietari și acte

Inscrieri privitoare la dreptul de proprietate și alte drepturi reale		Referințe
1521 / 08/03/2010		
Act Administrativ nr. 120, din 19/09/2002 emis de Arhiepiscopia Sucevei si Radautilor („Protopopiatul Campulung Mold.,-Parohia Ortodoxa Sfanta Treime "Vatra Dornei");		
B1	Intabulare, drept de PROPRIETATE, dobandit prin Conventie, cota actuala 1/1 1) PORCILESCU FILARET	A1

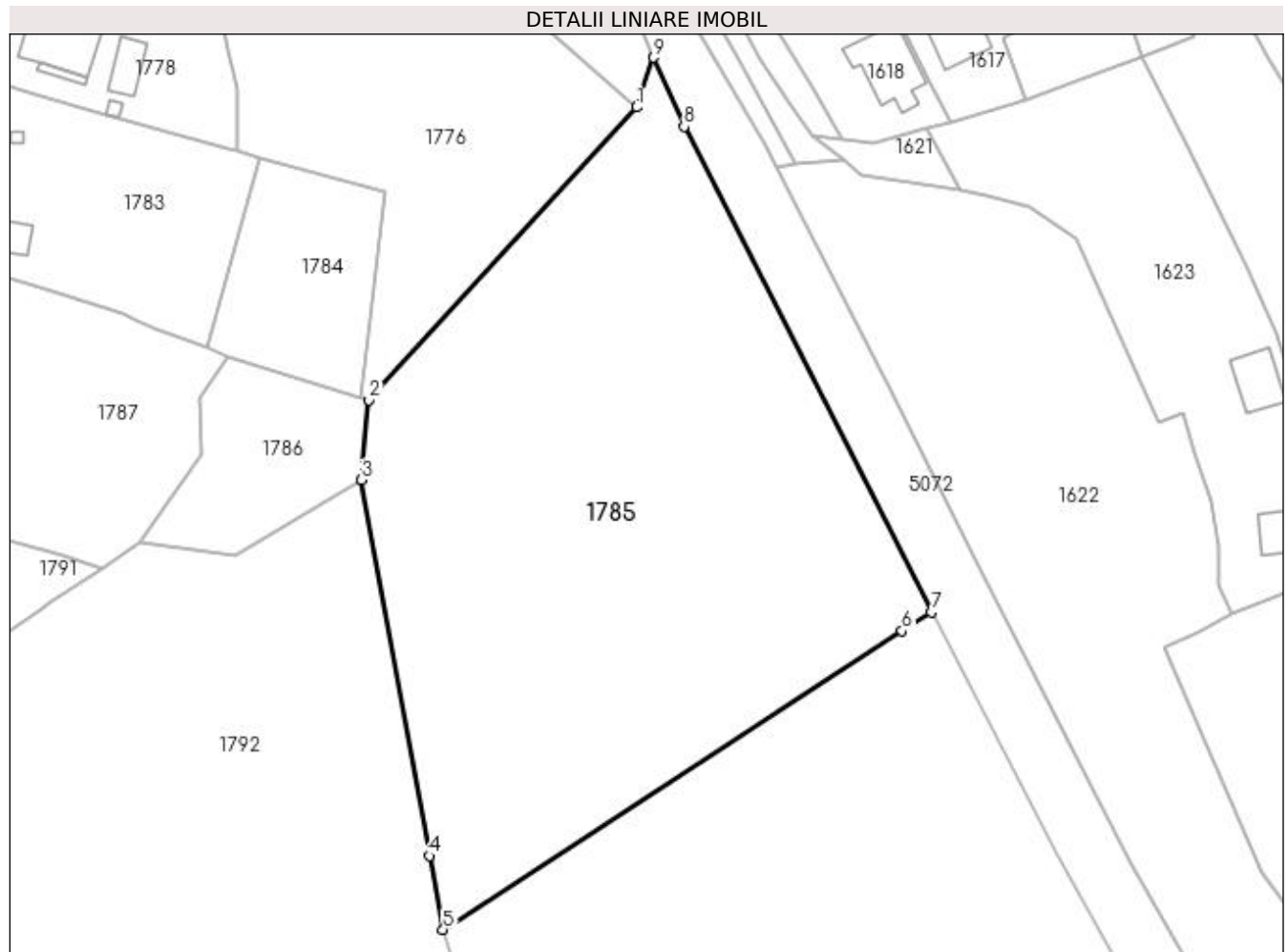
C. Partea III. SARCINI .

Inscrieri privind dezmembramintele dreptului de proprietate, drepturi reale de garanție și sarcini	Referințe
NU SUNT	

Anexa Nr. 1 La Partea I**Teren**

Nr cadastral	Suprafața (mp)*	Observații / Referințe
30544	10.000	Provenit din CF 30544, nr. cad. 30544

* Suprafața este determinată în planul de proiecție Stereo 70.

**Date referitoare la teren**

Crt	Categorie folosință	Intravilan	Suprafața (mp)	Tarla	Parcelă	Nr. topo	Observații / Referințe
1	padure	DA	4.677	-	-	-	
2	padure	NU	5.323	-	-	-	

Lungime Segmente

1) Valorile lungimilor segmentelor sunt obținute din proiecție în plan.

Punct început	X / Y	Punct sfârșit	X / Y	Lungime segment (** (m)
1	537.233,228 664.772,187	2	537.181,436 664.715,606	76.706
2	537.181,436 664.715,606	3	537.179,978 664.700,115	15.559
3	537.179,978 664.700,115	4	537.193,164 664.627,429	73.872
4	537.193,164 664.627,429	5	537.195,755 664.613,164	14.498

Punct început	X / Y	Punct sfârșit	X / Y	Lungime segment (** (m)
5	537.195,755 664.613,164	6	537.284,593 664.670,917	105.96
6	537.284,593 664.670,917	7	537.290,263 664.674,604	6.763
7	537.290,263 664.674,604	8	537.242,423 664.768,47	105.354
8	537.242,423 664.768,47	9	537.236,514 664.781,801	14.582
9	537.236,514 664.781,801	1	537.233,228 664.772,187	10.16

** Lungimile segmentelor sunt determinate în planul de proiecție Stereo 70 și sunt rotunjite la 1 milimetru.

*** Distanța dintre puncte este formată din segmente cumulate ce sunt mai mici decât valoarea 1 milimetru.

**DATE DESPRE IMOBILUL NR. 1786**

Oficiul de Cadastru și Publicitate Imobiliară SUCEAVA
Biroul de Cadastru și Publicitate Imobiliară Campulung Moldovenesc

A. Partea I. Descrierea imobilului

TEREN Extravilan

Adresa: Jud. Suceava, Loc numit Izvorul Giumalau

Nr. Crt	Nr cadastral Nr. topografic	Suprafața* (mp)	Observații / Referințe
A1		1.011	Sector cadastral:74 Teren neimprejmuit;

B. Partea II. Proprietari și acte

Inscrieri privitoare la dreptul de proprietate și alte drepturi reale	Referințe
1786 / 30/10/2022	
Act Normativ nr. Lege nr. 7, din 13/03/1996 emis de Parlamentul României;	
B1	A1
Inscrierea provizorie, drept de PROPRIETATE, dobandit prin Lege, cota actuala 1/1 1) COMUNA POJORĂTA, CIF:4441425	

C. Partea III. SARCINI .

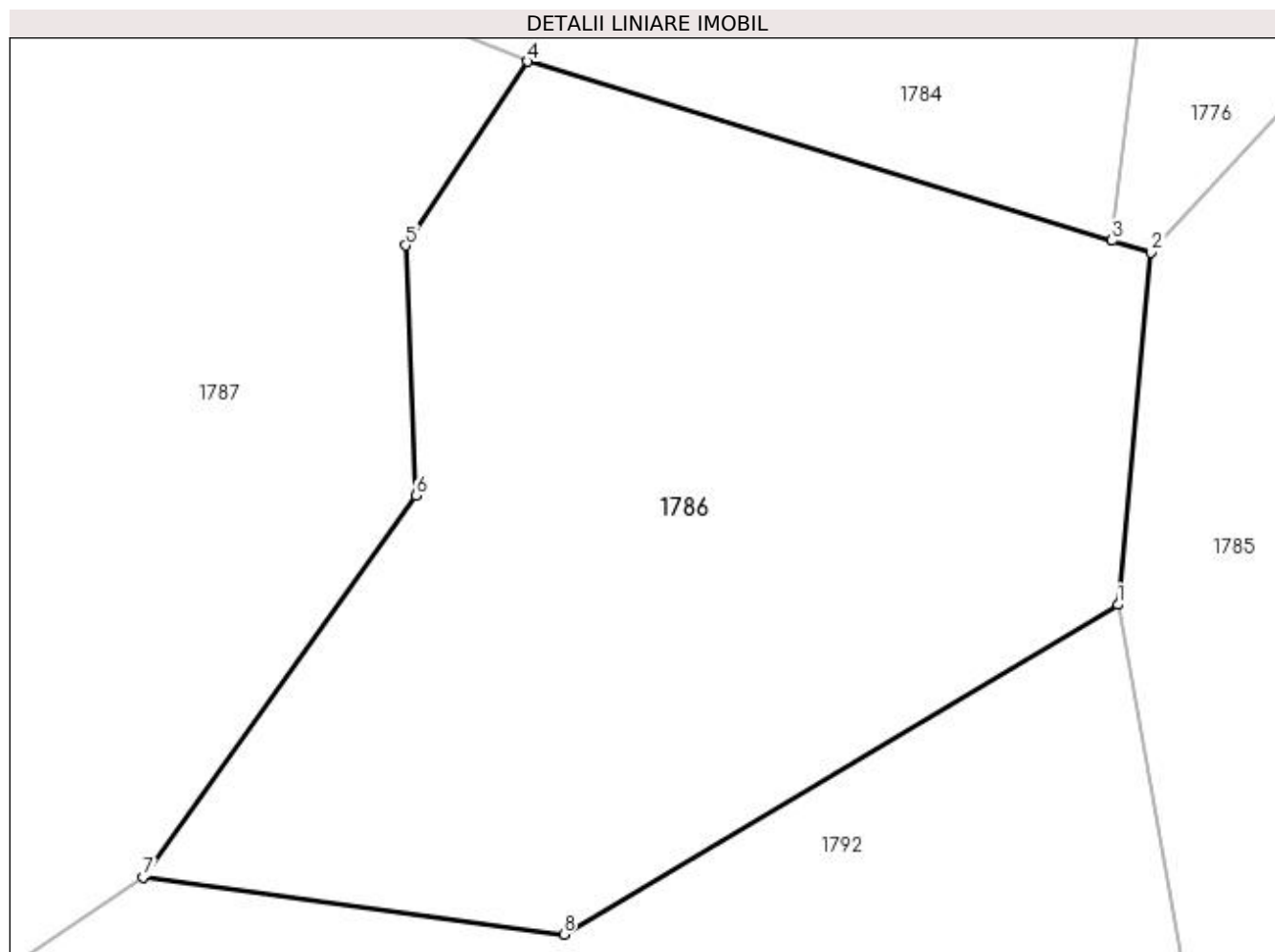
Inscrieri privind dezmembramintele dreptului de proprietate, drepturi reale de garanție și sarcini	Referințe
NU SUNT	

Anexa Nr. 1 La Partea I

Teren

Nr cadastral	Suprafața (mp)*	Observații / Referințe
	1.011	

* Suprafața este determinată în planul de proiecție Stereo 70.



Date referitoare la teren

Crt	Categorie folosință	Intra vilan	Suprafața (mp)	Tarla	Parcelă	Nr. topo	Observații / Referințe
1	padure	NU	1.011	-	-	-	

Lungime Segmente

1) Valorile lungimilor segmentelor sunt obținute din proiecție în plan.

Punct început	X / Y	Punct sfârșit	X / Y	Lungime segment (** (m)
1	537.179,978 664.700,115	2	537.181,436 664.715,606	15.559
2	537.181,436 664.715,606	3	537.179,711 664.716,135	1.804
3	537.179,711 664.716,135	4	537.153,995 664.724,017	26.897
4	537.153,995 664.724,017	5	537.148,622 664.715,923	9.715
5	537.148,622 664.715,923	6	537.149,06 664.704,922	11.01

Punct început	X / Y	Punct sfârșit	X / Y	Lungime segment (** (m)
6	537.149,06 664.704,922	7	537.137,053 664.688,121	20.65
7	537.137,053 664.688,121	8	537.155,584 664.685,616	18.7
8	537.155,584 664.685,616	1	537.179,978 664.700,115	28.378

** Lungimile segmentelor sunt determinate în planul de proiecție Stereo 70 și sunt rotunjite la 1 milimetru.

*** Distanța dintre puncte este formată din segmente cumulate ce sunt mai mici decât valoarea 1 milimetru.

**DATE DESPRE IMOBILUL NR. 1787**

Oficiul de Cadastru și Publicitate Imobiliară SUCEAVA
Biroul de Cadastru și Publicitate Imobiliară Campulung Moldovenesc

A. Partea I. Descrierea imobilului

TEREN Necunoscut

Adresa: Loc. Pojorâta, Str Valea Șurii, Nr. 5, Jud. Suceava

Nr. Crt	Nr cadastral Nr. topografic	Suprafața* (mp)	Observații / Referințe
A1		2.656	Sector cadastral:74 Teren neimprejmit;

B. Partea II. Proprietari și acte

Inscrieri privitoare la dreptul de proprietate și alte drepturi reale		Referințe
1787 / 30/10/2022		
Act Normativ nr. Lege nr. 7, din 13/03/1996 emis de Parlamentul României;		
B1	Intabulare, drept de PROPRIETATE, dobândit prin Lege, cota actuala 1/1 1) NEIDENTIFICAT NEIDENTIFICAT	A1
Act Administrativ nr. Adeverință nr. 664, din 24/10/2022 emis de Primăria Comunei Pojorâta;		
B2	Se notează posesia faptică în favoarea lui 1) PUȘCAȘU ANGELICA	A1

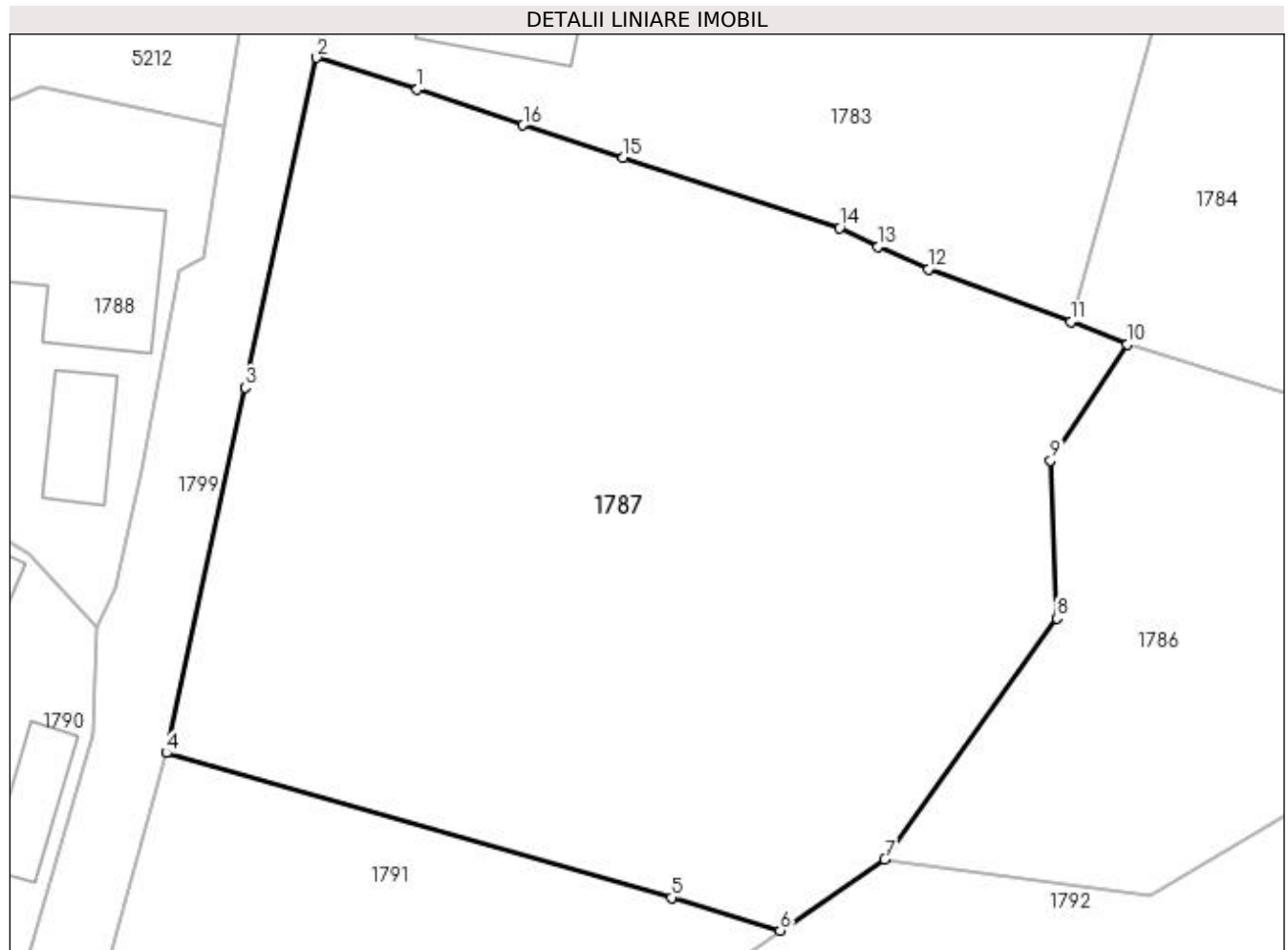
C. Partea III. SARCINI .

Inscrieri privind dezmembramintele dreptului de proprietate, drepturi reale de garanție și sarcini	Referințe
NU SUNT	

Anexa Nr. 1 La Partea I**Teren**

Nr cadastral	Suprafața (mp)*	Observații / Referințe
	2.656	

* Suprafața este determinată în planul de proiecție Stereo 70.

**Date referitoare la teren**

Crt	Categorie folosință	Intra vilan	Suprafața (mp)	Tarla	Parcelă	Nr. topo	Observații / Referințe
1	pasune	DA	1.682	-	-	-	
2	pasune	NU	974	-	-	-	

Lungime Segmente

1) Valorile lungimilor segmentelor sunt obținute din proiecție în plan.

Punct început	X / Y	Punct sfârșit	X / Y	Lungime segment (** (m)
1	537.104,439 664.741,793	2	537.097,421 664.744,002	7.357
2	537.097,421 664.744,002	3	537.092,421 664.721,015	23.525
3	537.092,421 664.721,015	4	537.086,929 664.695,527	26.073
4	537.086,929 664.695,527	5	537.122,164 664.685,439	36.651

Punct început	X / Y	Punct sfârșit	X / Y	Lungime segment (** (m)
5	537.122,164 664.685,439	6	537.129,767 664.683,148	7.941
6	537.129,767 664.683,148	7	537.137,053 664.688,121	8.821
7	537.137,053 664.688,121	8	537.149,06 664.704,922	20.65
8	537.149,06 664.704,922	9	537.148,622 664.715,923	11.01
9	537.148,622 664.715,923	10	537.153,995 664.724,017	9.715
10	537.153,995 664.724,017	11	537.150,035 664.725,595	4.263
11	537.150,035 664.725,595	12	537.140,105 664.729,263	10.586
12	537.140,105 664.729,263	13	537.136,607 664.730,827	3.832
13	537.136,607 664.730,827	14	537.133,895 664.732,127	3.007
14	537.133,895 664.732,127	15	537.118,819 664.737,046	15.858
15	537.118,819 664.737,046	16	537.111,822 664.739,291	7.348
16	537.111,822 664.739,291	1	537.104,439 664.741,793	7.795

** Lungimile segmentelor sunt determinate în planul de proiecție Stereo 70 și sunt rotunjite la 1 milimetru.

*** Distanța dintre puncte este formată din segmente cumulate ce sunt mai mici decât valoarea 1 milimetru.



DATE DESPRE IMOBILUL NR. 1788

Oficiul de Cadastru și Publicitate Imobiliară SUCEAVA
Biroul de Cadastru și Publicitate Imobiliară Campulung Moldovenesc

A. Partea I. Descrierea imobilului

TEREN Intravilan

Adresa: Loc. Pojorâta, Str Valea Șurii, Nr. 6, Jud. Suceava

Nr. Crt	Nr cadastral Nr. topografic	Suprafața* (mp)	Observații / Referințe
A1	33028	544	Sector cadastral:74 Teren neimprejmuit; Provenit din CF 33028 nr. top. 2322/40

Construcții

Crt	Nr cadastral Nr. topografic	Adresa	Observații / Referințe
A1.1		Loc. Pojorâta, Str Valea Șurii, Nr. 6, Jud. Suceava	Nr. niveluri:1; S. construita la sol:99 mp; S. construita desfasurata:99 mp; Casă de locuit, P
A1.2		Loc. Pojorâta, Str Valea Șurii, Nr. 6, Jud. Suceava	Nr. niveluri:1; S. construita la sol:24 mp; S. construita desfasurata:24 mp; Anexă, P
A1.3		Loc. Pojorâta, Str Valea Șurii, Nr. 6, Jud. Suceava	Nr. niveluri:1; S. construita la sol:15 mp; S. construita desfasurata:15 mp; Anexă, P
A1.4		Loc. Pojorâta, Str Valea Șurii, Nr. 6, Jud. Suceava	Nr. niveluri:1; S. construita la sol:39 mp; S. construita desfasurata:39 mp; Anexă, P

B. Partea II. Proprietari și acte

Inscrieri privitoare la dreptul de proprietate și alte drepturi reale		Referințe
2945 / 09/07/1997		
Act Notarial nr. Contract De Vanzare-Cumparare nr. 2251, din 07/07/1997 emis de BNP Scraba Horia Ilie;		
B1	Intabulare, drept de PROPRIETATEca bun comun, dobandit prin Conventie, cota actuala 201/544 1) SAVA MARIA 2) SAVA NECULAE	A1
1788 / 30/10/2022		
Act Normativ nr. Lege nr. 7, din 13/03/1996 emis de Parlamentul României;		
B2	Intabulare, drept de PROPRIETATE, dobandit prin Lege, cota actuala 343/544 1) NEIDENTIFICAT NEIDENTIFICAT	A1
Act Administrativ nr. Adeverință nr. 665, din 24/10/2022 emis de Primăria Comunei Pojorâta;		
B3	Se notează posesia faptică în favoarea lui 1) SAVA MARIA 2) SAVA NECULAE	A1
Act Administrativ nr. Adeverință nr.1700, din 02/11/2022 emis de Primăria comunei Pojorâta;		
B4	Intabulare, drept de PROPRIETATE, dobandit prin Lege, cota actuala 1/1 1) SAVA MARIA 2) SAVA NECULAE	A1.1, A1.2, A1.3, A1.4

C. Partea III. SARCINI

Inscrieri privind dezmembramintele dreptului de proprietate, drepturi reale de garanție și sarcini		Referințe
2945 / 09/07/1997		
Act Notarial nr. Contract De Vanzare-Cumparare nr. 2251, din 07/07/1997 emis de BNP Scraba Horia Ilie;		
C1	s-a notat obligatia de intretinere 1) PORCILESCU VARVARA, Lipsă CNP	A1

Anexa Nr. 1 La Partea I**Teren**

Nr cadastral	Suprafața (mp)*	Observații / Referințe
33028	544	Provenit din CF 33028 nr. top. 2322/40

* Suprafața este determinată în planul de proiecție Stereo 70.

**Date referitoare la teren**

Crt	Categorie folosință	Intravilan	Suprafața (mp)	Tarla	Parcelă	Nr. topo	Observații / Referințe
1	curți construcții	DA	343	-	-	-	
2	faneata	DA	201	-	-	-	

Date referitoare la construcții

Crt	Număr	Destinație construcție	Supraf. (mp)	Situație juridică	Observații / Referințe
A1.1		construcții de locuințe	99	Cu acte	Nr. niveluri:1; S. construita la sol:99 mp; S. construita desfasurata:99 mp; Casă de locuit, P
A1.2		construcții anexa	24	Cu acte	Nr. niveluri:1; S. construita la sol:24 mp; S. construita desfasurata:24 mp; Anexă, P
A1.3		construcții anexa	15	Cu acte	Nr. niveluri:1; S. construita la sol:15 mp; S. construita desfasurata:15 mp; Anexă, P
A1.4		construcții anexa	39	Cu acte	Nr. niveluri:1; S. construita la sol:39 mp; S. construita desfasurata:39 mp; Anexă, P

Lungime Segmente

1) Valorile lungimilor segmentelor sunt obținute din proiecție în plan.

Punct început	X / Y	Punct sfârșit	X / Y	Lungime segment (** (m)
---------------	-------	---------------	-------	-------------------------

Punct început	X / Y	Punct sfârșit	X / Y	Lungime segment (** (m)
1	537.083,422 664.707,001	2	537.085,266 664.715,28	8.482
2	537.085,266 664.715,28	3	537.087,803 664.729,181	14.131
3	537.087,803 664.729,181	4	537.089,523 664.730,036	1.921
4	537.089,523 664.730,036	5	537.091,002 664.739,203	9.286
5	537.091,002 664.739,203	6	537.078,185 664.741,962	13.111
6	537.078,185 664.741,962	7	537.075,439 664.740,786	2.987
7	537.075,439 664.740,786	8	537.071,275 664.741,16	4.181
8	537.071,275 664.741,16	9	537.070,271 664.734,878	6.362
9	537.070,271 664.734,878	10	537.069,707 664.730,584	4.331
10	537.069,707 664.730,584	11	537.070,694 664.713,514	17.099
11	537.070,694 664.713,514	12	537.077,312 664.709,33	7.83
12	537.077,312 664.709,33	13	537.082,127 664.704,342	6.933
13	537.082,127 664.704,342	1	537.083,422 664.707,001	2.958

** Lungimile segmentelor sunt determinate în planul de proiecție Stereo 70 și sunt rotunjite la 1 milimetru.

*** Distanța dintre puncte este formată din segmente cumulate ce sunt mai mici decât valoarea 1 milimetru.

**DATE DESPRE IMOBILUL NR. 1789**

Oficiul de Cadastru și Publicitate Imobiliară SUCEAVA
Biroul de Cadastru și Publicitate Imobiliară Campulung Moldovenesc

A. Partea I. Descrierea imobilului

TEREN Intravilan

Adresa: Loc. Pojorâta, Jud. Suceava, Loc numit Izvorul Giumalau

Nr. Crt	Nr cadastral Nr. topografic	Suprafața* (mp)	Observații / Referințe
A1	34523	2.700	Sector cadastral:74 Teren neimprejmuit; Provenit din CF 34523, nr. cad. 34523

B. Partea II. Proprietari și acte

Inscrieri privitoare la dreptul de proprietate și alte drepturi reale		Referințe
13007 / 28/09/2020		
Act Notarial nr. contract de vanzare nr. 1075, din 25/09/2020 emis de BIN Catargiu TUDOR-MARIAN;		
B1	Intabulare, drept de PROPRIETATE, dobandit prin Conventie, cota actuala 1/1 1) MOISEJEPS MARIS, LIPSĂ CNP	A1

C. Partea III. SARCINI .

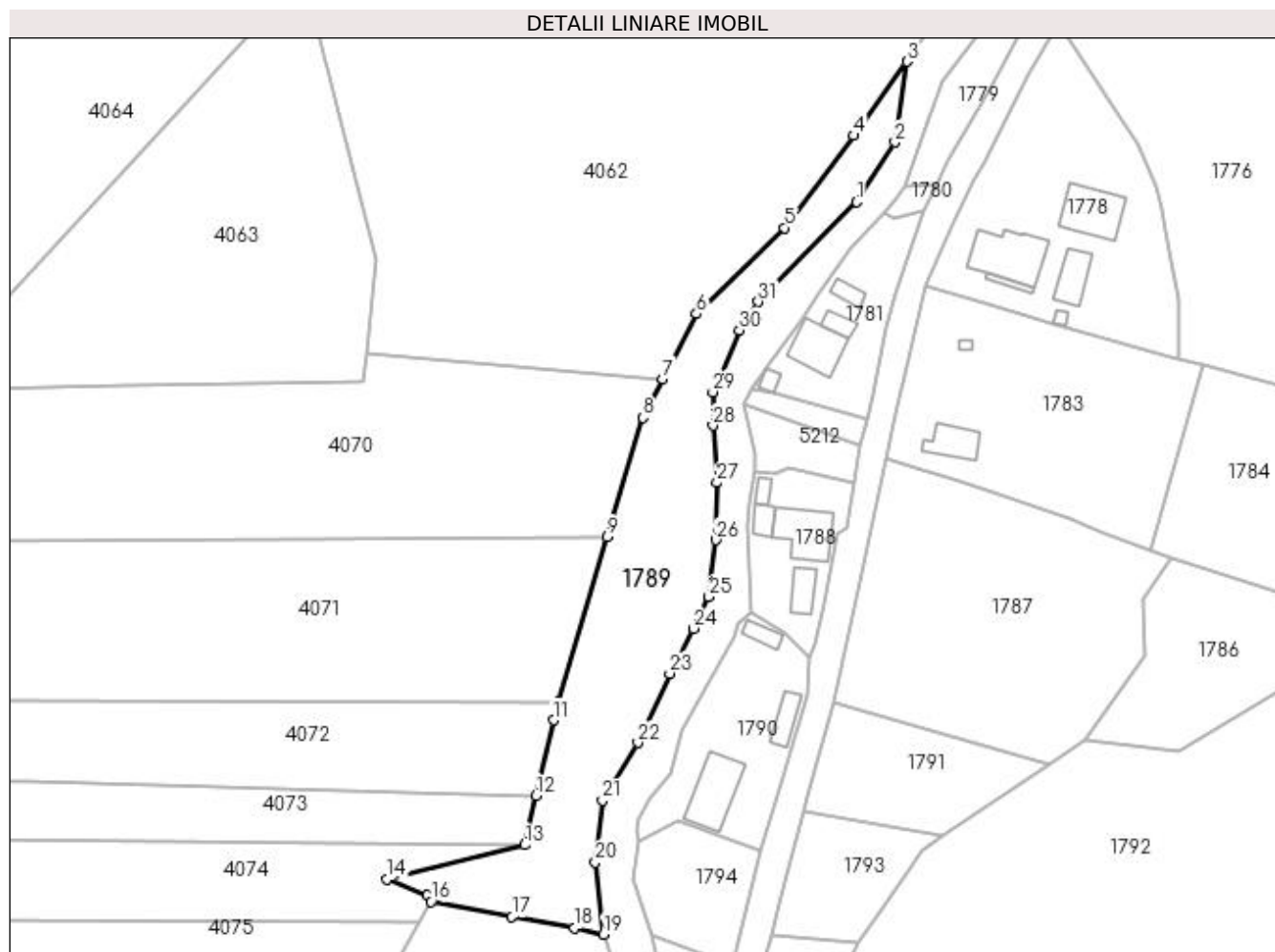
Inscrieri privind dezmembramintele dreptului de proprietate, drepturi reale de garanție și sarcini	Referințe
NU SUNT	

Anexa Nr. 1 La Partea I

Teren

Nr cadastral	Suprafața (mp)*	Observații / Referințe
34523	2.700	Provenit din CF 34523, nr. cad. 34523

* Suprafața este determinată în planul de proiecție Stereo 70.



Date referitoare la teren

Crt	Categorie folosință	Intravilan	Suprafața (mp)	Tarla	Parcelă	Nr. topo	Observații / Referințe
1	faneata	DA	2.700	-	-	-	

Lungime Segmente

1) Valorile lungimilor segmentelor sunt obținute din proiecție în plan.

Punct început	X / Y	Punct sfârșit	X / Y	Lungime segment (** (m)	Punct început	X / Y	Punct sfârșit	X / Y	Lungime segment (** (m)
1	537.091,623 664.794,955	2	537.099,234 664.806,804	14.083	2	537.099,234 664.806,804	3	537.101,573 664.822,868	16.233
3	537.101,573 664.822,868	4	537.091,01 664.808,166	18.103	4	537.091,01 664.808,166	5	537.077,262 664.789,793	22.947
5	537.077,262 664.789,793	6	537.059,714 664.772,705	24.494	6	537.059,714 664.772,705	7	537.053,013 664.759,772	14.566
7	537.053,013 664.759,772	8	537.049,083 664.752,055	8.66	8	537.049,083 664.752,055	9	537.041,992 664.728,354	24.739
9	537.041,992 664.728,354	10	537.032,345 664.695,615	34.131	10	537.032,345 664.695,615	11	537.031,253 664.691,907	3.865

Punct început	X / Y	Punct sfârșit	X / Y	Lungime segment (** (m)
11	537.031,253 664.691,907	12	537.027,828 664.676,957	15.337
13	537.025,575 664.667,126	14	536.998,218 664.660,3	28.196
15	537.006,249 664.657,094	16	537.006,918 664.655,804	1.453
17	537.023,015 664.652,781	18	537.035,408 664.650,566	12.589
19	537.041,227 664.649,331	20	537.039,609 664.663,661	14.421
21	537.041,027 664.675,937	22	537.048,038 664.687,422	13.456
23	537.054,438 664.701,185	24	537.059,086 664.710,136	10.086
25	537.062,17 664.716,449	26	537.063,591 664.727,763	11.403
27	537.063,787 664.739,12	28	537.062,983 664.750,506	11.414
29	537.062,953 664.757,143	30	537.068,258 664.769,458	13.409
31	537.072,003 664.775,115	1	537.091,623 664.794,955	27.903

Punct început	X / Y	Punct sfârșit	X / Y	Lungime segment (** (m)
12	537.027,828 664.676,957	13	537.025,575 664.667,126	10.086
14	536.998,218 664.660,3	15	537.006,249 664.657,094	8.647
16	537.006,918 664.655,804	17	537.023,015 664.652,781	16.378
18	537.035,408 664.650,566	19	537.041,227 664.649,331	5.949
20	537.039,609 664.663,661	21	537.041,027 664.675,937	12.358
22	537.048,038 664.687,422	23	537.054,438 664.701,185	15.178
24	537.059,086 664.710,136	25	537.062,17 664.716,449	7.026
26	537.063,591 664.727,763	27	537.063,787 664.739,12	11.359
28	537.062,983 664.750,506	29	537.062,953 664.757,143	6.637
30	537.068,258 664.769,458	31	537.072,003 664.775,115	6.784

** Lungimile segmentelor sunt determinate în planul de proiecție Stereo 70 și sunt rotunjite la 1 milimetru.

*** Distanța dintre puncte este formată din segmente cumulate ce sunt mai mici decât valoarea 1 milimetru.

**DATE DESPRE IMOBILUL NR. 1790**

Oficiul de Cadastru și Publicitate Imobiliară SUCEAVA
Biroul de Cadastru și Publicitate Imobiliară Campulung Moldovenesc

A. Partea I. Descrierea imobilului

TEREN Intravilan

Adresa: Loc. Pojorâta, Str Valea Șurii, Nr. 8, Jud. Suceava

Nr. Crt	Nr cadastral Nr. topografic	Suprafața* (mp)	Observații / Referințe
A1	33075	887	Sector cadastral:74 Teren neimprejmuit; Provenit din CF 33075, 33076, nr. top. 2322/14, nr. top. 2322/13

Construcții

Crt	Nr cadastral Nr. topografic	Adresa	Observații / Referințe
A1.1		Loc. Pojorâta, Str Valea Șurii, Nr. 8, Jud. Suceava	Nr. niveluri:2; S. construita la sol:111 mp; S. construita desfasurata:196 mp; Casă de locuit, P+E
A1.2		Loc. Pojorâta, Str Valea Șurii, Nr. 8, Jud. Suceava	Nr. niveluri:1; S. construita la sol:36 mp; S. construita desfasurata:36 mp; Anexă, P
A1.3		Loc. Pojorâta, Str Valea Șurii, Nr. 8, Jud. Suceava	Nr. niveluri:1; S. construita la sol:24 mp; S. construita desfasurata:24 mp; Anexă, P

B. Partea II. Proprietari și acte

Inscrieri privitoare la dreptul de proprietate și alte drepturi reale		Referințe
1264 / 26/03/1996		
Act Notarial nr. CONTRACT_DE_VANZARE_CUMPARARE_nr. 1424, din 26/03/1996 emis de Notar Public Scraba Horia Ilie;		
B1	Intabulare, drept de PROPRIETATE, ca bun comun, dobandit prin Conventie, cota actuala 50/887 1) STĂNCESCU MARIA	A1
16512 / 14/11/2017		
Act Notarial nr. 113, din 13/11/2017 emis de Roman Elena;		
B2	Intabulare, drept de PROPRIETATE, dobandit prin Succesiune, cota actuala 50/887 1) STĂNCESCU MARIA	A1
1104 / 26/08/1999		
Hotarare Judecatoreasca nr. Sentinta Civila nr. 462, din 16/04/1999 emis de Judecatoria Campulung Mold;		
B3	Intabulare, drept de PROPRIETATE, dobandit prin Hotarare Judecatoreasca, cota actuala 152/887 1) STĂNCESCU MARIA	A1
16523 / 14/11/2017		
Hotarare Judecatoreasca nr. 462, din 16/04/1999 emis de Judecatoria Campulung Mold. (Administrativ nr. Seria C3 nr.959892, din 12/08/1971 emis de Consiliul Popular al mun.Botosani);		
B4	se noteaza ca dreptul de proprietate in scris pentru Stancescu Dan, este un drept de proprietate comun cu sotia Stancesu Maria.	A1
Act Notarial nr. 113, din 13/11/2017 emis de Roman Elena;		
B5	Intabulare, drept de PROPRIETATE, dobandit prin Succesiune, cota actuala 152/887 1) STĂNCESCU MARIA	A1
1790 / 30/10/2022		
Act Normativ nr. Lege nr. 7, din 13/03/1996 emis de Parlamentul României;		
B6	Intabulare, drept de PROPRIETATE, dobandit prin Lege, cota actuala 483/887 1) NEIDENTIFICAT NEIDENTIFICAT	A1
Act Administrativ nr. Adeverință nr. 666, din 24/10/2022 emis de Primăria Comunei Pojorâta;		
B7	Se notează posesia faptică în favoarea lui 1) STĂNCESCU MARIA	A1
Act Administrativ nr. Adeverință nr.1700, din 02/11/2022 emis de Primăria comunei Pojorâta;		
B8	Intabulare, drept de PROPRIETATE, dobandit prin Lege, cota actuala 1/1 1) STĂNCESCU MARIA	A1.1, A1.2, A1.3

C. Partea III. SARCINI .

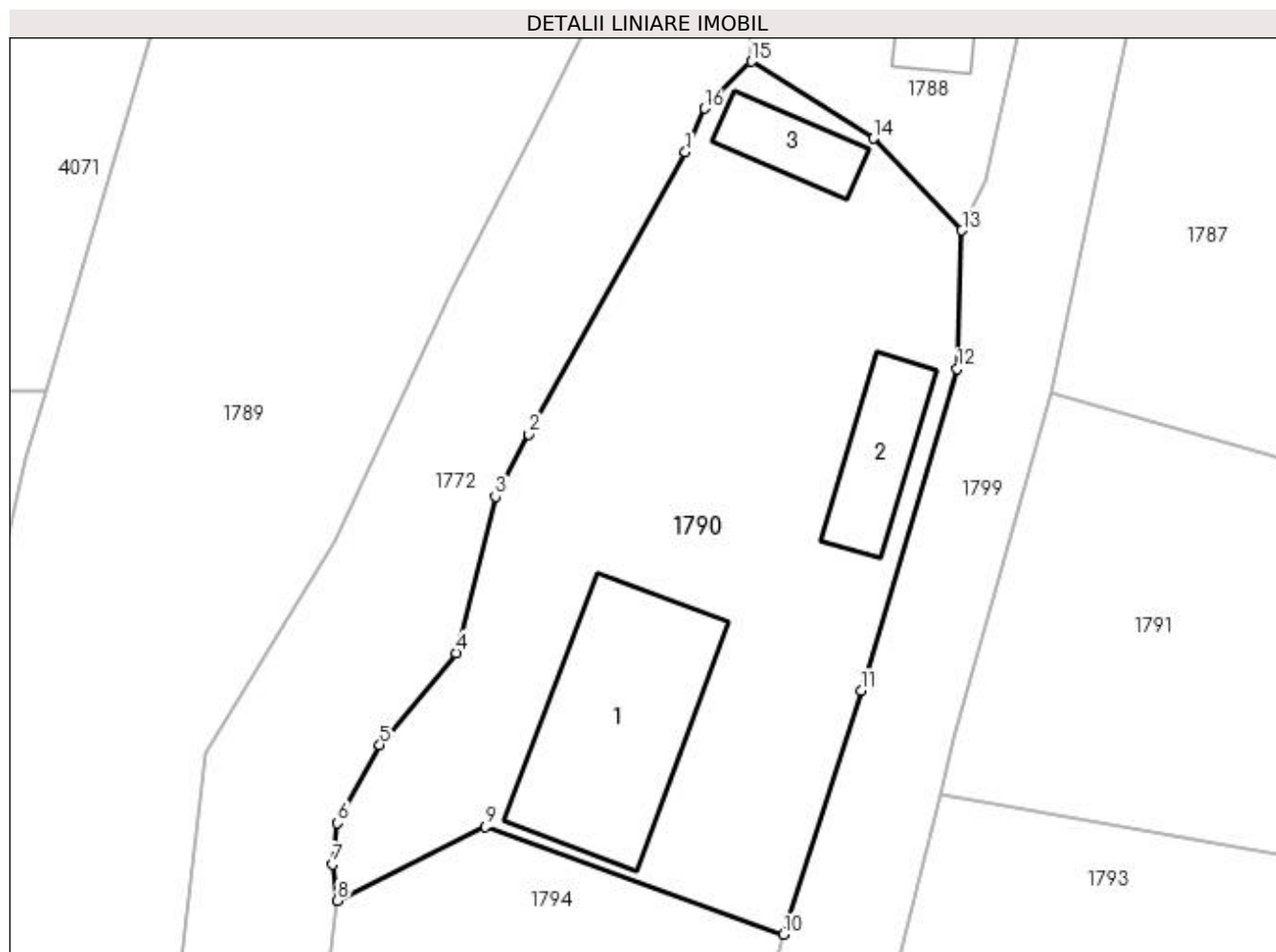
Inscrieri privind dezmembramintele dreptului de proprietate, drepturi reale de garanție și sarcini	Referințe
NU SUNT	

Anexa Nr. 1 La Partea I

Teren

Nr cadastral	Suprafața (mp)*	Observații / Referințe
33075	887	Provenit din CF 33075, 33076, nr. top. 2322/14, nr. top. 2322/13

* Suprafața este determinată în planul de proiecție Stereo 70.



Date referitoare la teren

Crt	Categorie folosință	Intravilan	Suprafața (mp)	Tarla	Parcelă	Nr. topo	Observații / Referințe
1	curți constructii	DA	611	-	-	-	
2	faneata	DA	276	-	-	-	

Date referitoare la construcții

Crt	Număr	Destinație construcție	Supraf. (mp)	Situație juridică	Observații / Referințe
A1.1		construcții de locuințe	111	Cu acte	Nr. niveluri:2; S. construita la sol:111 mp; S. construita desfasurata:196 mp; Casă de locuit, P+E
A1.2		construcții anexa	36	Cu acte	Nr. niveluri:1; S. construita la sol:36 mp; S. construita desfasurata:36 mp; Anexă, P
A1.3		construcții anexa	24	Cu acte	Nr. niveluri:1; S. construita la sol:24 mp; S. construita desfasurata:24 mp; Anexă, P

Lungime Segmente

1) Valorile lungimilor segmentelor sunt obținute din proiecție în plan.

Punct început	X / Y	Punct sfârșit	X / Y	Lungime segment (** (m)
1	537.067,1 664.708,597	2	537.058,589 664.693,27	17.532

Punct început	X / Y	Punct sfârșit	X / Y	Lungime segment (** (m)
2	537.058,589 664.693,27	3	537.056,766 664.689,873	3.855
3	537.056,766 664.689,873	4	537.054,64 664.681,383	8.752
4	537.054,64 664.681,383	5	537.050,483 664.676,396	6.492
5	537.050,483 664.676,396	6	537.048,182 664.672,147	4.832
6	537.048,182 664.672,147	7	537.047,896 664.669,901	2.264
7	537.047,896 664.669,901	8	537.048,179 664.667,933	1.988
8	537.048,179 664.667,933	9	537.056,233 664.671,94	8.996
9	537.056,233 664.671,94	10	537.072,436 664.666,097	17.224
10	537.072,436 664.666,097	11	537.076,657 664.679,33	13.89
11	537.076,657 664.679,33	12	537.081,869 664.696,819	18.249
12	537.081,869 664.696,819	13	537.082,127 664.704,342	7.527
13	537.082,127 664.704,342	14	537.077,312 664.709,33	6.933
14	537.077,312 664.709,33	15	537.070,694 664.713,514	7.83
15	537.070,694 664.713,514	16	537.068,129 664.710,971	3.612
16	537.068,129 664.710,971	1	537.067,1 664.708,597	2.587

** Lungimile segmentelor sunt determinate în planul de proiecție Stereo 70 și sunt rotunjite la 1 milimetru.

*** Distanța dintre puncte este formată din segmente cumulate ce sunt mai mici decât valoarea 1 milimetru.

**DATE DESPRE IMOBILUL NR. 1791**

Oficiul de Cadastru și Publicitate Imobiliară SUCEAVA
Biroul de Cadastru și Publicitate Imobiliară Campulung Moldovenesc

A. Partea I. Descrierea imobilului

TEREN Intravilan

Adresa: Loc. Pojorâta, Jud. Suceava, Loc numit Izvorul Giumalau

Nr. Crt	Nr cadastral Nr. topografic	Suprafața* (mp)	Observații / Referințe
A1	35484	759	Sector cadastral:74 Teren neimprejmuit; Provenit din CF 35484, nr. top. 3345/104

B. Partea II. Proprietari și acte

Inscrieri privitoare la dreptul de proprietate și alte drepturi reale		Referințe
725 / 28/04/2004		
Act Notarial nr. CVC nr. 424, din 15/03/2004 emis de BNP Stelian Catargiu;		
B1	Intabulare, drept de PROPRIETATE, dobandit prin Conventie, cota actuala 1/1 1) CHICULITA CONSTANTINA, LIPSĂ CNP 2) CHICULITA LAURENTIU, LIPSĂ CNP	A1

C. Partea III. SARCINI .

Inscrieri privind dezmembramintele dreptului de proprietate, drepturi reale de garanție și sarcini	Referințe
NU SUNT	

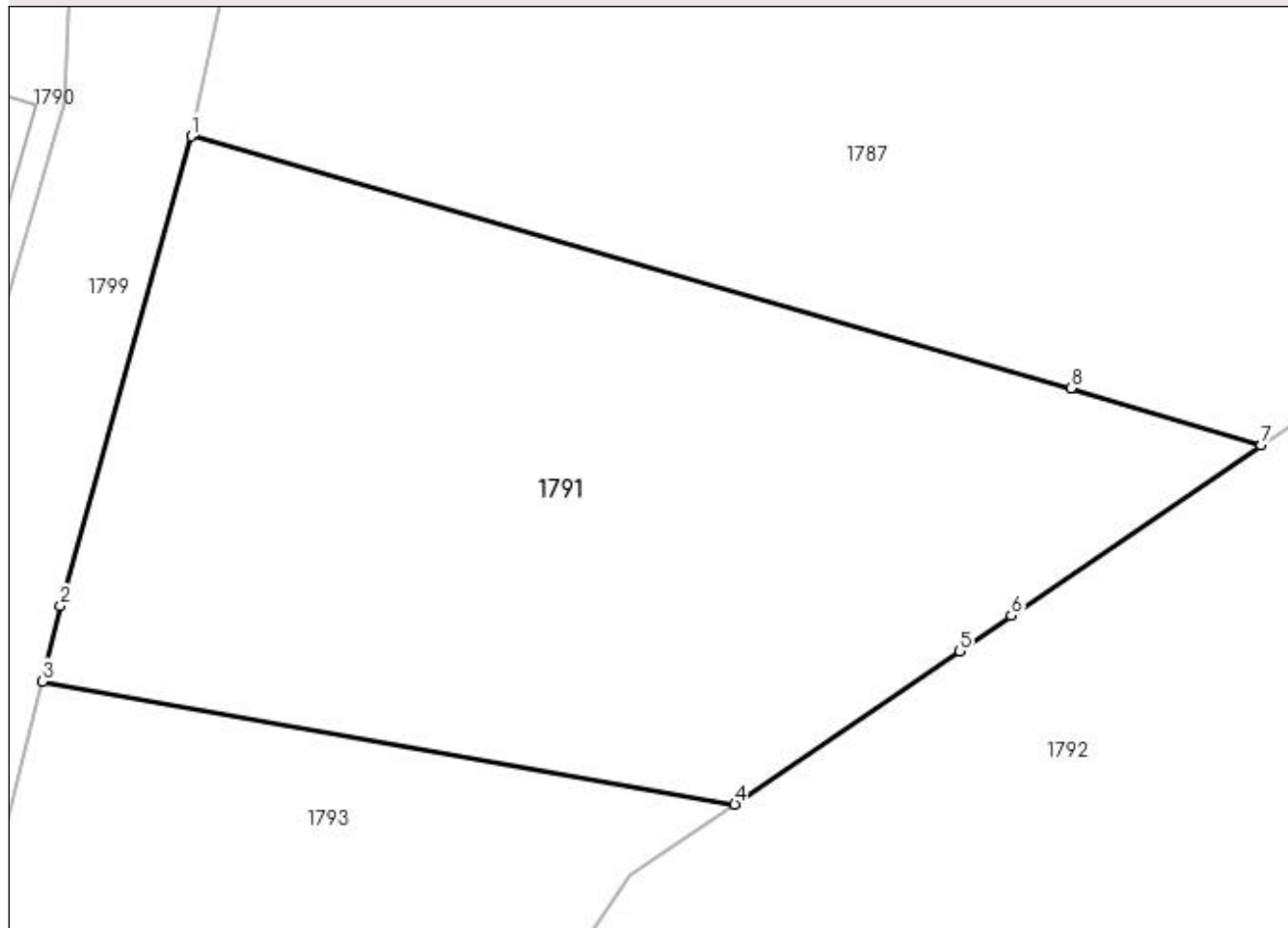
Anexa Nr. 1 La Partea I

Teren

Nr cadastral	Suprafața (mp)*	Observații / Referințe
35484	759	Provenit din CF 35484, nr. top. 3345/104

* Suprafața este determinată în planul de proiecție Stereo 70.

DETALII LINIARE IMOBIL



Date referitoare la teren

Crt	Categorie folosință	Intravilan	Suprafața (mp)	Tarla	Parcelă	Nr. topo	Observații / Referințe
1	pasune	DA	759	-	-	-	

Lungime Segmente

1) Valorile lungimilor segmentelor sunt obținute din proiecție în plan.

Punct început	X / Y	Punct sfârșit	X / Y	Lungime segment (** (m)
1	537.086,929 664.695,527	2	537.081,698 664.676,716	19.525
2	537.081,698 664.676,716	3	537.080,974 664.673,686	3.115
3	537.080,974 664.673,686	4	537.108,693 664.668,763	28.153
4	537.108,693 664.668,763	5	537.117,697 664.674,909	10.902
5	537.117,697 664.674,909	6	537.119,774 664.676,326	2.514

Punct început	X / Y	Punct sfârșit	X / Y	Lungime segment (** (m)
6	537.119,774 664.676,326	7	537.129,767 664.683,148	12.1
7	537.129,767 664.683,148	8	537.122,164 664.685,439	7.941
8	537.122,164 664.685,439	1	537.086,929 664.695,527	36.651

** Lungimile segmentelor sunt determinate în planul de proiecție Stereo 70 și sunt rotunjite la 1 milimetru.

*** Distanța dintre puncte este formată din segmente cumulate ce sunt mai mici decât valoarea 1 milimetru.

**DATE DESPRE IMOBILUL NR. 1792**

Oficiul de Cadastru și Publicitate Imobiliară SUCEAVA
 Biroul de Cadastru și Publicitate Imobiliară Campulung Moldovenesc

A. Partea I. Descrierea imobilului

TEREN Necunoscut

Adresa: Loc. Pojorâta, Jud. Suceava, Loc numit Izvorul Giumalau

Nr. Crt	Nr cadastral Nr. topografic	Suprafața* (mp)	Observații / Referințe
A1	35572	8.700	Sector cadastral:74 Teren neimprejmuit; Provenit din CF 35572, nr. top. 3345/180

B. Partea II. Proprietari și acte

Inscrieri privitoare la dreptul de proprietate și alte drepturi reale		Referințe
515 / 05/02/1997		
Act Administrativ nr. TITLU_DE_PROPRIETATE_1179 nr. 393, din 15/11/1993 emis de Comisia Județeană de Fond Funciar SUCEAVA;		
B1	Intabulare, drept de PROPRIETATE, dobandit prin Reconstituire, cota actuala 3700/8700 1) PORCILESCU VARVARA , LIPSĂ CNP	A1
52 / 05/02/1998		
Act Notarial nr. CVC nr. 412, din 04/02/1997 emis de BNP CATARGIU STELIAN;		
B2	Intabulare, drept de PROPRIETATE, dobandit prin Conventie, cota actuala 5000/8700 1) BEDRULE ILIE , LIPSĂ CNP 2) BEDRULE RACHILA , LIPSĂ CNP	A1

C. Partea III. SARCINI .

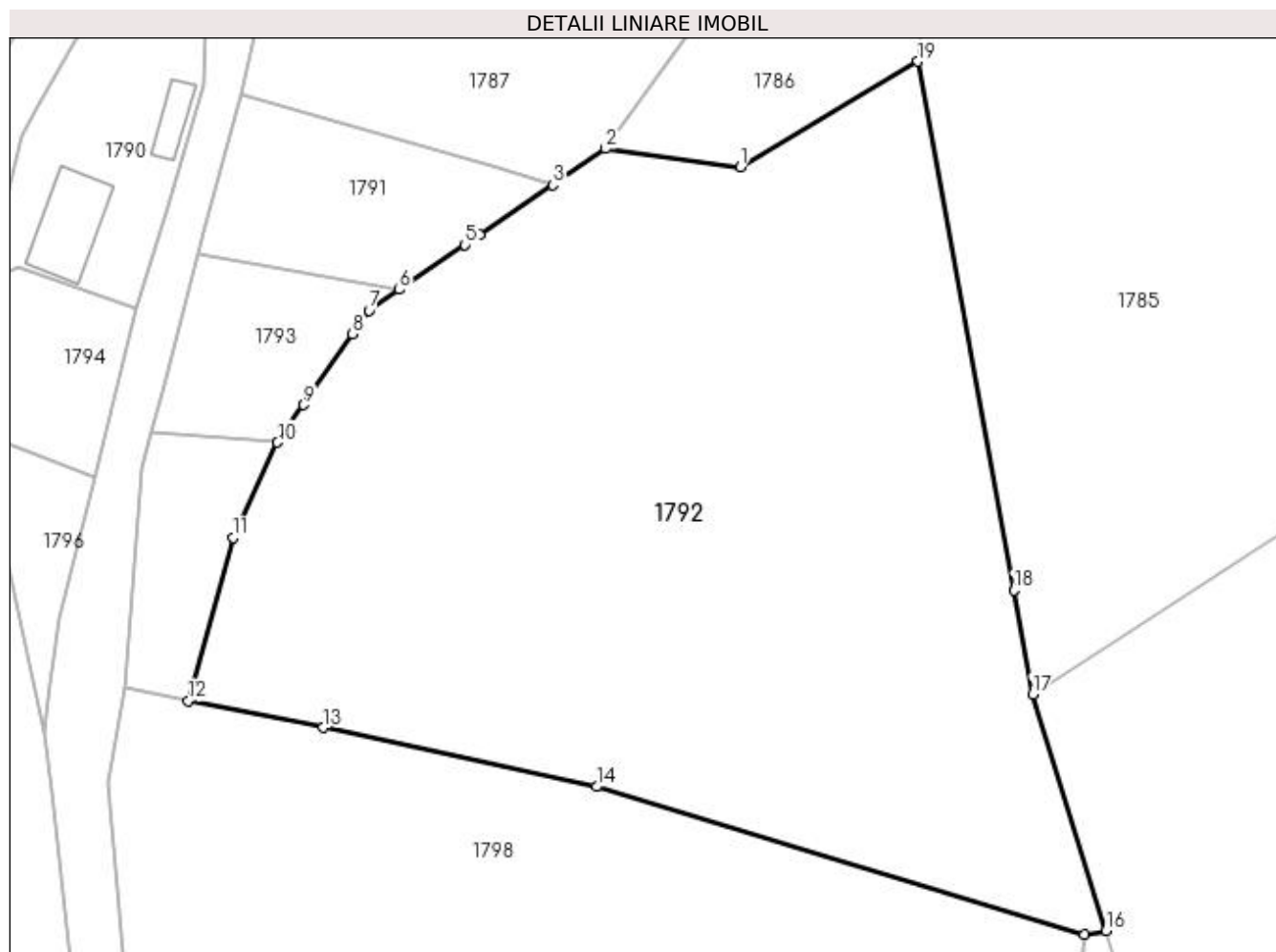
Inscrieri privind dezmembramintele dreptului de proprietate, drepturi reale de garanție și sarcini	Referințe
NU SUNT	

Anexa Nr. 1 La Partea I

Teren

Nr cadastral	Suprafața (mp)*	Observații / Referințe
35572	8.700	Provenit din CF 35572, nr. top. 3345/180

* Suprafața este determinată în planul de proiecție Stereo 70.



Date referitoare la teren

Crt	Categorie folosință	Intravilan	Suprafața (mp)	Tarla	Parcelă	Nr. topo	Observații / Referințe
1	padure	DA	216	-	-	-	
2	padure	NU	8.484	-	-	-	

Lungime Segmente

1) Valorile lungimilor segmentelor sunt obținute din proiecție în plan.

Punct început	X / Y	Punct sfârșit	X / Y	Lungime segment (** (m)
1	537.155,584 664.685,616	2	537.137,053 664.688,121	18.7
2	537.137,053 664.688,121	3	537.129,767 664.683,148	8.821
3	537.129,767 664.683,148	4	537.119,774 664.676,326	12.1
4	537.119,774 664.676,326	5	537.117,697 664.674,909	2.514

Punct început	X / Y	Punct sfârșit	X / Y	Lungime segment (** (m)
5	537.117,697 664.674,909	6	537.108,693 664.668,763	10.902
6	537.108,693 664.668,763	7	537.104,513 664.665,91	5.061
7	537.104,513 664.665,91	8	537.102,272 664.662,675	3.935
8	537.102,272 664.662,675	9	537.095,525 664.652,934	11.849
9	537.095,525 664.652,934	10	537.091,933 664.647,748	6.308
10	537.091,933 664.647,748	11	537.085,792 664.634,651	14.465
11	537.085,792 664.634,651	12	537.079,663 664.612,248	23.226
12	537.079,663 664.612,248	13	537.098,226 664.608,56	18.926
13	537.098,226 664.608,56	14	537.135,8 664.600,458	38.438
14	537.135,8 664.600,458	15	537.202,938 664.580,155	70.141
15	537.202,938 664.580,155	16	537.205,849 664.580,648	2.952
16	537.205,849 664.580,648	17	537.195,755 664.613,164	34.047
17	537.195,755 664.613,164	18	537.193,164 664.627,429	14.498
18	537.193,164 664.627,429	19	537.179,978 664.700,115	73.872
19	537.179,978 664.700,115	1	537.155,584 664.685,616	28.378

** Lungimile segmentelor sunt determinate în planul de proiecție Stereo 70 și sunt rotunjite la 1 milimetru.

*** Distanța dintre puncte este formată din segmente cumulate ce sunt mai mici decât valoarea 1 milimetru.

**DATE DESPRE IMOBILUL NR. 1793**

Oficiul de Cadastru și Publicitate Imobiliară SUCEAVA
Biroul de Cadastru și Publicitate Imobiliară Campulung Moldovenesc

A. Partea I. Descrierea imobilului

TEREN Intravilan

Adresa: Loc. Pojorâta, Jud. Suceava, Loc numit Izvorul Giumalau

Nr. Crt	Nr cadastral Nr. topografic	Suprafața* (mp)	Observații / Referințe
A1	35574	527	Sector cadastral:74 Teren neimprejmuit; Provenit din CF 35574, nr. top. 3345/105

B. Partea II. Proprietari și acte

Inscrieri privitoare la dreptul de proprietate și alte drepturi reale	Referințe
726 / 28/04/2004	
Act Notarial nr. CVC nr. 425, din 15/03/2004 emis de BNP STELIAN CATARGIU;	
B1	A1
Intabulare, drept de PROPRIETATE bun comun, dobandit prin Conventie, cota actuala 1/1	
1) NECHIFOR ALEXANDRINA, LIPSĂ CNP	
2) NECHIFOR DUMITRU, LIPSĂ CNP	

C. Partea III. SARCINI .

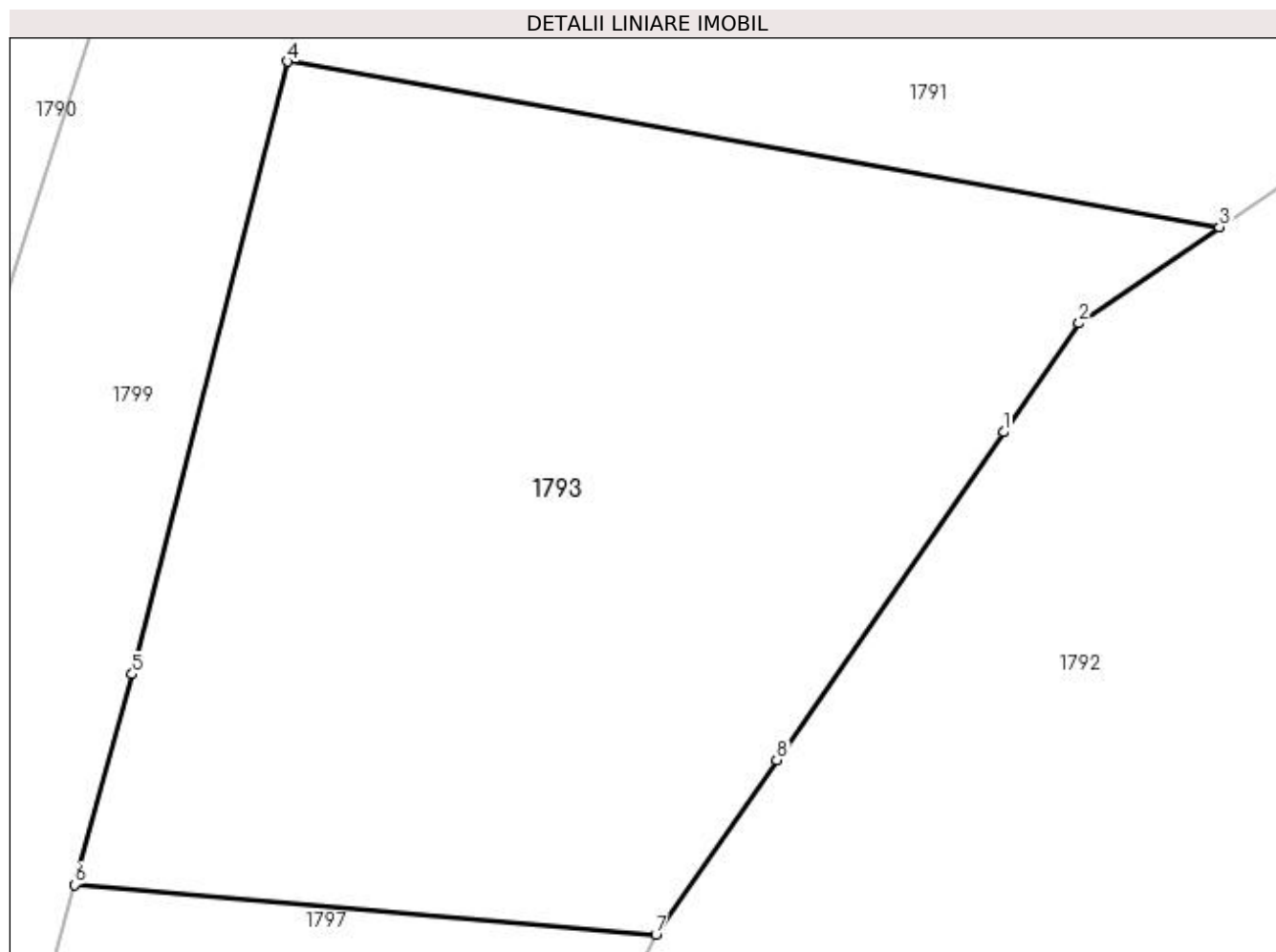
Inscrieri privind dezmembramintele dreptului de proprietate, drepturi reale de garanție și sarcini	Referințe
NU SUNT	

Anexa Nr. 1 La Partea I

Teren

Nr cadastral	Suprafața (mp)*	Observații / Referințe
35574	527	Provenit din CF 35574, nr. top. 3345/105

* Suprafața este determinată în planul de proiecție Stereo 70.



Date referitoare la teren

Crt	Categorie folosință	Intra vilan	Suprafața (mp)	Tarla	Parcelă	Nr. topo	Observații / Referințe
1	pasune	DA	527	-	-	-	

Lungime Segmente

1) Valorile lungimilor segmentelor sunt obținute din proiecție în plan.

Punct început	X / Y	Punct sfârșit	X / Y	Lungime segment (** (m)
1	537.102,272 664.662,675	2	537.104,513 664.665,91	3.935
2	537.104,513 664.665,91	3	537.108,693 664.668,763	5.061
3	537.108,693 664.668,763	4	537.080,974 664.673,686	28.153
4	537.080,974 664.673,686	5	537.076,362 664.655,483	18.778
5	537.076,362 664.655,483	6	537.074,651 664.649,225	6.488

Punct început	X / Y	Punct sfârşit	X / Y	Lungime segment (** (m)
6	537.074,651 664.649,225	7	537.091,933 664.647,748	17.345
7	537.091,933 664.647,748	8	537.095,525 664.652,934	6.308
8	537.095,525 664.652,934	1	537.102,272 664.662,675	11.849

** Lungimile segmentelor sunt determinate în planul de proiecţie Stereo 70 şi sunt rotunjite la 1 milimetru.

*** Distanţa dintre puncte este formată din segmente cumulate ce sunt mai mici decât valoarea 1 milimetru.

**DATE DESPRE IMOBILUL NR. 1794**

Oficiul de Cadastru și Publicitate Imobiliară SUCEAVA
 Biroul de Cadastru și Publicitate Imobiliară Campulung Moldovenesc

A. Partea I. Descrierea imobilului

TEREN Intravilan

Adresa: Loc. Pojorâta, Str Valea Șurii, Nr. 10, Jud. Suceava

Nr. Crt	Nr cadastral Nr. topografic	Suprafața* (mp)	Observații / Referințe
A1	33077	500	Sector cadastral:74 Teren neimprejmuit; Provenit din CF 33077, nr. top. 2322/12

B. Partea II. Proprietari și acte

Inscrieri privitoare la dreptul de proprietate și alte drepturi reale		Referințe
1551 / 11/04/1996		
Act Notarial nr. CONTRACT_DE_VANZARE_CUMPARARE nr. 1647, din 11/04/1996 emis de Notarul Public Scraba Horia Ilie;		
B1	Intabulare, drept de PROPRIETATE, ca bun comun, dobandit prin Conventie, cota actuala 1/1 1) RUSU GABRIEL ALEXANDRU, LIPSĂ CNP 2) RUSU RODICA, LIPSĂ CNP	A1

C. Partea III. SARCINI .

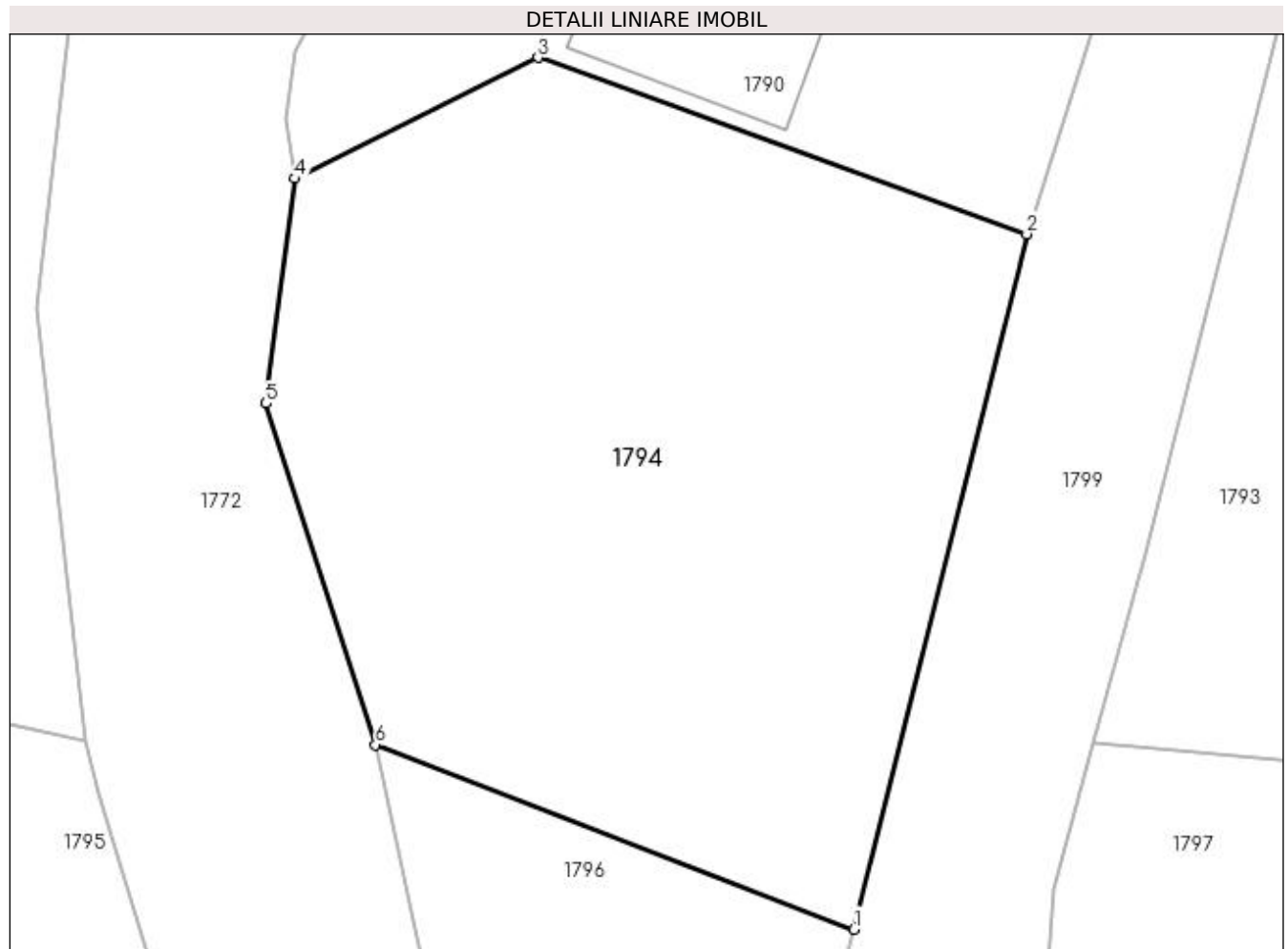
Inscrieri privind dezmembramintele dreptului de proprietate, drepturi reale de garanție și sarcini	Referințe
NU SUNT	

Anexa Nr. 1 La Partea I

Teren

Nr cadastral	Suprafața (mp)*	Observații / Referințe
33077	500	Provenit din CF 33077, nr. top. 2322/12

* Suprafața este determinată în planul de proiecție Stereo 70.



Date referitoare la teren

Crt	Categorie folosință	Intra vilan	Suprafața (mp)	Tarla	Parcelă	Nr. topo	Observații / Referințe
1	faneata	DA	500	-	-	-	

Lungime Segmente

1) Valorile lungimilor segmentelor sunt obținute din proiecție în plan.

Punct început	X / Y	Punct sfârșit	X / Y	Lungime segment (** (m)
1	537.066,704 664.643,059	2	537.072,436 664.666,097	23.74
2	537.072,436 664.666,097	3	537.056,233 664.671,94	17.224
3	537.056,233 664.671,94	4	537.048,179 664.667,933	8.996
4	537.048,179 664.667,933	5	537.047,218 664.660,48	7.515
5	537.047,218 664.660,48	6	537.050,85 664.649,177	11.872

Punct început	X / Y	Punct sfârșit	X / Y	Lungime segment (** (m)
6	537.050,85 664.649,177	1	537.066,704 664.643,059	16.994

** Lungimile segmentelor sunt determinate în planul de proiecție Stereo 70 și sunt rotunjite la 1 milimetru.

*** Distanța dintre puncte este formată din segmente cumulate ce sunt mai mici decât valoarea 1 milimetru.

**DATE DESPRE IMOBILUL NR. 1795**

Oficiul de Cadastru și Publicitate Imobiliară SUCEAVA
Biroul de Cadastru și Publicitate Imobiliară Câmpulung Moldovenesc

A. Partea I. Descrierea imobilului

TEREN Necunoscut

Adresa: Loc. Pojorâta, Jud. Suceava, Loc numit Izvorul Giumalau

Nr. Crt	Nr cadastral Nr. topografic	Suprafața* (mp)	Observații / Referințe
A1	35134	4.000	Sector cadastral:74 Teren neimprejmuit; Provenit din CF 35134, nr. cad. 35134

B. Partea II. Proprietari și acte

Inscrieri privitoare la dreptul de proprietate și alte drepturi reale		Referințe
12358 / 17/08/2021		
Hotarare Judecatoreasca nr. 1157, din 13/09/2010 emis de Judecătoria Câmpulung Moldovenesc;		
B1	Intabulare, drept de PROPRIETATE, dobandit prin Hotarare Judecatoreasca, cota actuala 1/1 1) RAIA RODICA 2) BEDRULE DOINA	A1

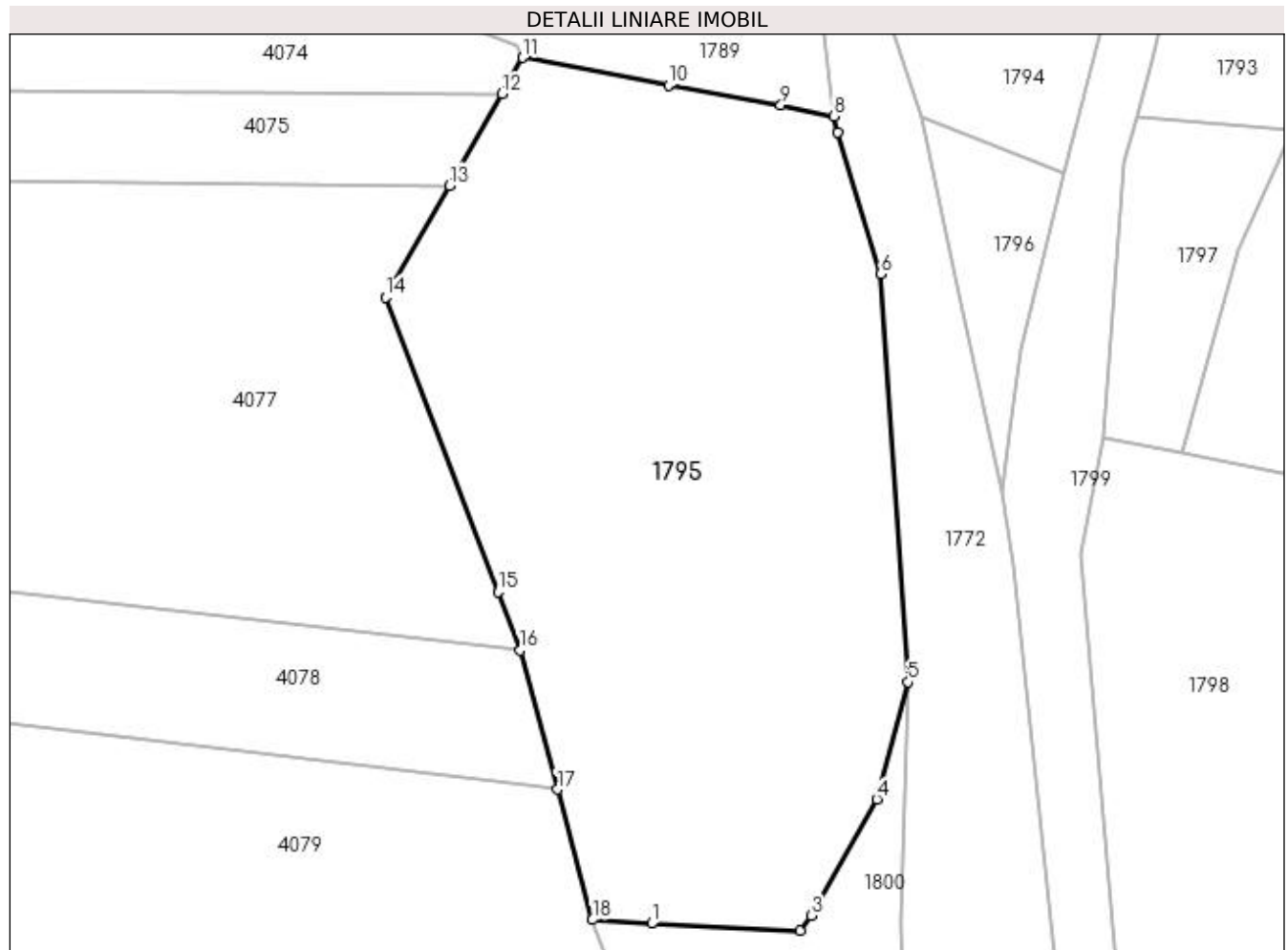
C. Partea III. SARCINI .

Inscrieri privind dezmembramintele dreptului de proprietate, drepturi reale de garanție și sarcini	Referințe
NU SUNT	

Anexa Nr. 1 La Partea I**Teren**

Nr cadastral	Suprafața (mp)*	Observații / Referințe
35134	4.000	Provenit din CF 35134, nr. cad. 35134

* Suprafața este determinată în planul de proiecție Stereo 70.

**Date referitoare la teren**

Crt	Categorie folosință	Intravilan	Suprafața (mp)	Tarla	Parcelă	Nr. topo	Observații / Referințe
1	padure	DA	1.787	-	-	-	
2	faneata	DA	1.545	-	-	-	
3	padure	NU	668	-	-	-	

Lungime Segmente

1) Valorile lungimilor segmentelor sunt obținute din proiecție în plan.

Punct început	X / Y	Punct sfârșit	X / Y	Lungime segment (** (m)
1	537.021,154 664.560,342	2	537.037,52 664.559,569	16.384
2	537.037,52 664.559,569	3	537.038,746 664.561,2	2.04
3	537.038,746 664.561,2	4	537.046,005 664.574,029	14.74
4	537.046,005 664.574,029	5	537.049,481 664.586,93	13.361

Punct început	X / Y	Punct sfârșit	X / Y	Lungime segment (** (m)
5	537.049,481 664.586,93	6	537.046,419 664.631,928	45.102
6	537.046,419 664.631,928	7	537.041,694 664.647,554	16.325
7	537.041,694 664.647,554	8	537.041,227 664.649,331	1.837
8	537.041,227 664.649,331	9	537.035,408 664.650,566	5.949
9	537.035,408 664.650,566	10	537.023,015 664.652,781	12.589
10	537.023,015 664.652,781	11	537.006,918 664.655,804	16.378
11	537.006,918 664.655,804	12	537.004,625 664.651,799	4.615
12	537.004,625 664.651,799	13	536.998,853 664.641,718	11.616
13	536.998,853 664.641,718	14	536.991,785 664.629,374	14.224
14	536.991,785 664.629,374	15	537.004,202 664.596,893	34.774
15	537.004,202 664.596,893	16	537.006,663 664.590,455	6.892
16	537.006,663 664.590,455	17	537.010,764 664.575,125	15.869
17	537.010,764 664.575,125	18	537.014,612 664.560,738	14.893
18	537.014,612 664.560,738	1	537.021,154 664.560,342	6.554

** Lungimile segmentelor sunt determinate în planul de proiecție Stereo 70 și sunt rotunjite la 1 milimetru.

*** Distanța dintre puncte este formată din segmente cumulate ce sunt mai mici decât valoarea 1 milimetru.

**DATE DESPRE IMOBILUL NR. 1796**

Oficiul de Cadastru și Publicitate Imobiliară SUCEAVA
 Biroul de Cadastru și Publicitate Imobiliară Campulung Moldovenesc

A. Partea I. Descrierea imobilului

TEREN Intravilan

Adresa: Loc. Pojorâta, Jud. Suceava, Loc numit Izvorul Giumalau

Nr. Crt	Nr cadastral Nr. topografic	Suprafața* (mp)	Observații / Referințe
A1		281	Sector cadastral:74 Teren neimprejmuit;

B. Partea II. Proprietari și acte

Inscrieri privitoare la dreptul de proprietate și alte drepturi reale		Referințe
1796 / 30/10/2022		
Act Normativ nr. Lege nr. 7, din 13/03/1996 emis de Parlamentul României;		
B1	Inscrierea provizorie, drept de PROPRIETATE, dobandit prin Lege, cota actuala 1/1 1) COMUNA POJORÂTA, CIF:4441425	A1

C. Partea III. SARCINI .

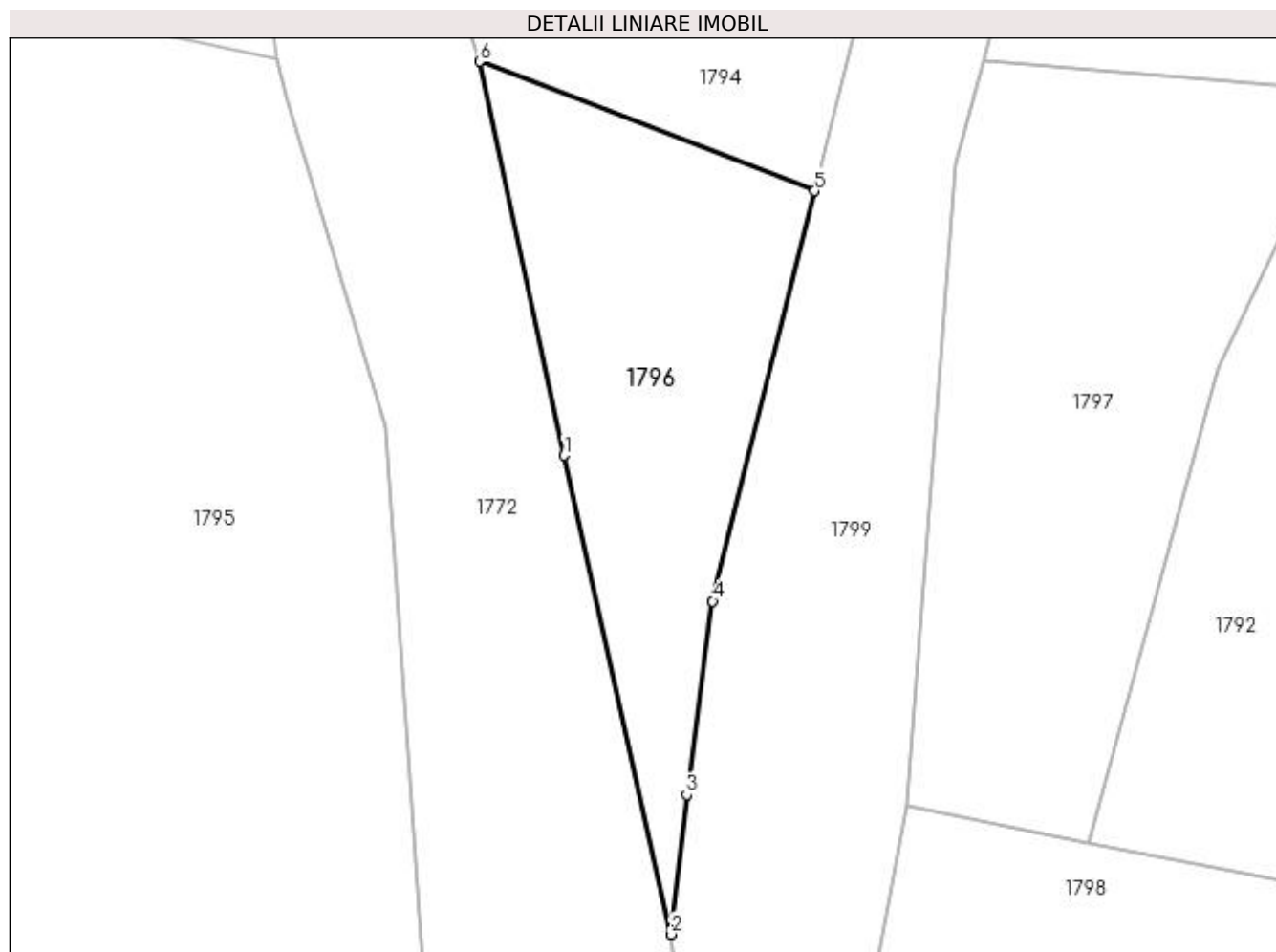
Inscrieri privind dezmembramintele dreptului de proprietate, drepturi reale de garanție și sarcini	Referințe
NU SUNT	

Anexa Nr. 1 La Partea I

Teren

Nr cadastral	Suprafața (mp)*	Observații / Referințe
	281	

* Suprafața este determinată în planul de proiecție Stereo 70.



Date referitoare la teren

Crt	Categorie folosință	Intravilan	Suprafața (mp)	Tarla	Parcelă	Nr. topo	Observații / Referințe
1	faneata	DA	281	-	-	-	

Lungime Segmente

1) Valorile lungimilor segmentelor sunt obținute din proiecție în plan.

Punct început	X / Y	Punct sfârșit	X / Y	Lungime segment (** (m)
1	537.054,854 664.630,556	2	537.059,904 664.607,921	23.192
2	537.059,904 664.607,921	3	537.060,645 664.614,527	6.647
3	537.060,645 664.614,527	4	537.061,878 664.623,668	9.224
4	537.061,878 664.623,668	5	537.066,704 664.643,059	19.983
5	537.066,704 664.643,059	6	537.050,85 664.649,177	16.994

Punct început	X / Y	Punct sfârșit	X / Y	Lungime segment (** (m)
6	537.050,85 664.649,177	1	537.054,854 664.630,556	19.047

** Lungimile segmentelor sunt determinate în planul de proiecție Stereo 70 și sunt rotunjite la 1 milimetru.

*** Distanța dintre puncte este formată din segmente cumulate ce sunt mai mici decât valoarea 1 milimetru.

**DATE DESPRE IMOBILUL NR. 1797**

Oficiul de Cadastru și Publicitate Imobiliară SUCEAVA
Biroul de Cadastru și Publicitate Imobiliară Campulung Moldovenesc

A. Partea I. Descrierea imobilului

TEREN Intravilan

Adresa: Loc. Pojorâta, Jud. Suceava, Loc numit Izvorul Giumalau

Nr. Crt	Nr cadastral Nr. topografic	Suprafața* (mp)	Observații / Referințe
A1	35481	457	Sector cadastral:74 Teren neimprejmuit; Provenit din CF 35481, nr. top. 3345/106

B. Partea II. Proprietari și acte

Inscrieri privitoare la dreptul de proprietate și alte drepturi reale		Referințe
785 / 05/05/2004		
Act Notarial nr. CVC nr. 618, din 29/04/2004 emis de BNP STELIAN CATARGIU;		
B1	Intabulare, drept de PROPRIETATE, dobandit prin Conventie, cota actuala 1/1 1) PUȘCAȘU ANGELICA 2) PUȘCASU LAURENTIU, LIPSĂ CNP	A1

C. Partea III. SARCINI .

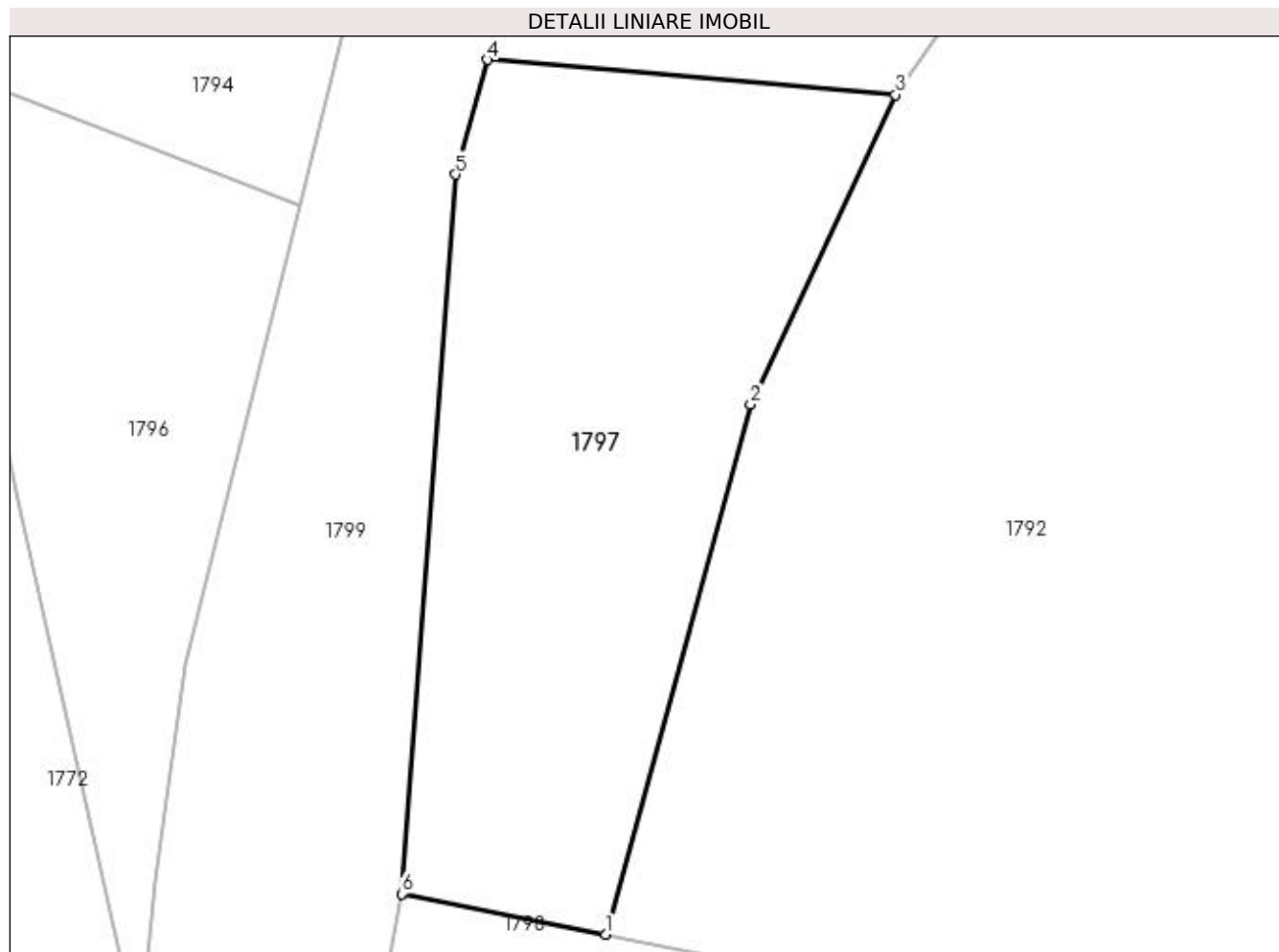
Inscrieri privind dezmembramintele dreptului de proprietate, drepturi reale de garanție și sarcini	Referințe
NU SUNT	

Anexa Nr. 1 La Partea I

Teren

Nr cadastral	Suprafața (mp)*	Observații / Referințe
35481	457	Provenit din CF 35481, nr. top. 3345/106

* Suprafața este determinată în planul de proiecție Stereo 70.



Date referitoare la teren

Crt	Categorie folosință	Intra vilan	Suprafața (mp)	Tarla	Parcelă	Nr. topo	Observații / Referințe
1	pasune	DA	457	-	-	-	

Lungime Segmente

1) Valorile lungimilor segmentelor sunt obținute din proiecție în plan.

Punct început	X / Y	Punct sfârșit	X / Y	Lungime segment (** (m)
1	537.079,663 664.612,248	2	537.085,792 664.634,651	23.226
2	537.085,792 664.634,651	3	537.091,933 664.647,748	14.465
3	537.091,933 664.647,748	4	537.074,651 664.649,225	17.345
4	537.074,651 664.649,225	5	537.073,324 664.644,371	5.032
5	537.073,324 664.644,371	6	537.071,033 664.613,963	30.494

Punct început	X / Y	Punct sfârşit	X / Y	Lungime segment (** (m)
6	537.071,033 664.613,963	1	537.079,663 664.612,248	8.799

** Lungimile segmentelor sunt determinate în planul de proiecţie Stereo 70 şi sunt rotunjite la 1 milimetru.

*** Distanţa dintre puncte este formată din segmente cumulate ce sunt mai mici decât valoarea 1 milimetru.

**DATE DESPRE IMOBILUL NR. 1798**

Oficiul de Cadastru și Publicitate Imobiliară SUCEAVA
Biroul de Cadastru și Publicitate Imobiliară Campulung Moldovenesc

A. Partea I. Descrierea imobilului

TEREN Necunoscut

Adresa: Loc. Pojorâta, Jud. Suceava, Loc numit Izvorul Giumalau

Nr. Crt	Nr cadastral Nr. topografic	Suprafața* (mp)	Observații / Referințe
A1	33262	10.000	Sector cadastral:74 Teren neimprejmuit; Provenit din CF 33262, nr. cad. 33262

B. Partea II. Proprietari și acte

Inscrieri privitoare la dreptul de proprietate și alte drepturi reale		Referințe
6655 / 16/05/2017		
Act Notarial nr. 72, din 16/06/2016 emis de BNPA Dorina Rotaru si Oltica Veronica Andronicescu;		
B1	Intabulare, drept de PROPRIETATE, dobandit prin Succesiune, cota actuala 1/4 1) FRÎNCU MIHAI	A1
B2	Intabulare, drept de PROPRIETATE, dobandit prin Succesiune, cota actuala 1/4 1) PITICARI AURELIA-FLORENTINA	A1
B3	Intabulare, drept de PROPRIETATE, dobandit prin Succesiune, cota actuala 1/4 1) PITICAR VARVARA	A1
Act Notarial nr. 73, din 16/06/2016 emis de BNPA Dorina Rotaru si Oltica Veronica Andronicescu;		
B4	Intabulare, drept de PROPRIETATE, dobandit prin Succesiune, cota actuala 1/12 1) FRÎNCU MIHAI	A1
B5	Intabulare, drept de PROPRIETATE, dobandit prin Succesiune, cota actuala 1/12 1) PITICAR VARVARA	A1
B6	Intabulare, drept de PROPRIETATE, dobandit prin Succesiune, cota actuala 1/12 1) PITICARI AURELIA-FLORENTINA	A1

C. Partea III. SARCINI .

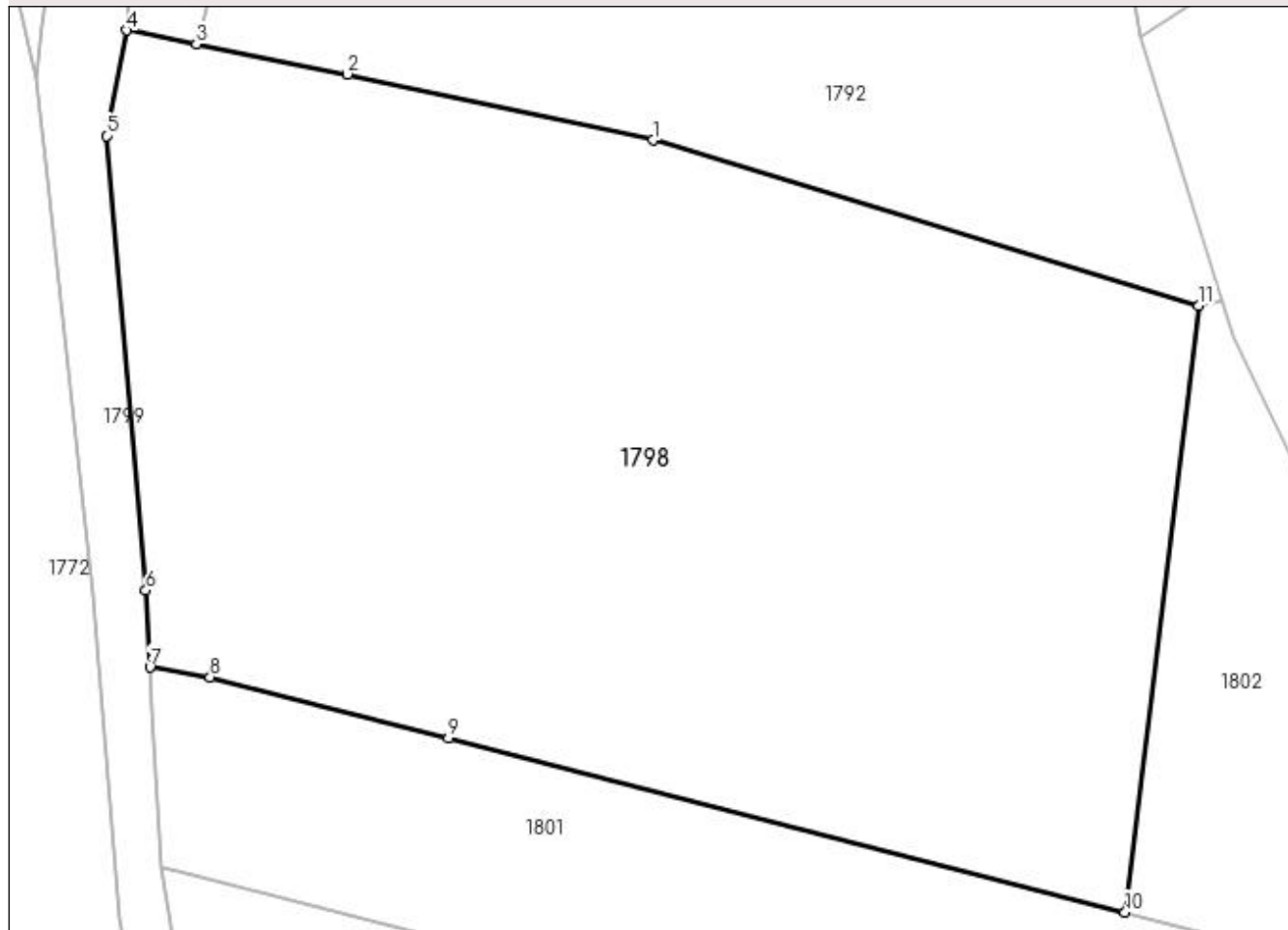
Inscrieri privind dezmembramintele dreptului de proprietate, drepturi reale de garanție și sarcini	Referințe
NU SUNT	

Anexa Nr. 1 La Partea I**Teren**

Nr cadastral	Suprafața (mp)*	Observații / Referințe
33262	10.000	Provenit din CF 33262, nr. cad. 33262

* Suprafața este determinată în planul de proiecție Stereo 70.

DETALII LINIARE IMOBIL

**Date referitoare la teren**

Crt	Categorie folosință	Intra vilan	Suprafața (mp)	Tarla	Parcelă	Nr. topo	Observații / Referințe
1	padure	DA	1.966	-	-	-	
2	padure	NU	8.034	-	-	-	

Lungime Segmente

1) Valorile lungimilor segmentelor sunt obținute din proiecție în plan.

Punct început	X / Y	Punct sfârșit	X / Y	Lungime segment (** (m)
1	537.135,8 664.600,458	2	537.098,226 664.608,56	38.438
2	537.098,226 664.608,56	3	537.079,663 664.612,248	18.926
3	537.079,663 664.612,248	4	537.071,033 664.613,963	8.799
4	537.071,033 664.613,963	5	537.068,602 664.601,012	13.177

Punct început	X / Y	Punct sfârșit	X / Y	Lungime segment (** (m)
5	537.068,602 664.601,012	6	537.073,426 664.545,137	56.083
6	537.073,426 664.545,137	7	537.073,938 664.535,676	9.475
7	537.073,938 664.535,676	8	537.081,337 664.534,492	7.493
8	537.081,337 664.534,492	9	537.110,637 664.526,966	30.251
9	537.110,637 664.526,966	10	537.193,865 664.505,588	85.93
10	537.193,865 664.505,588	11	537.202,938 664.580,155	75.117
11	537.202,938 664.580,155	1	537.135,8 664.600,458	70.141

** Lungimile segmentelor sunt determinate în planul de proiecție Stereo 70 și sunt rotunjite la 1 milimetru.

*** Distanța dintre puncte este formată din segmente cumulate ce sunt mai mici decât valoarea 1 milimetru.

**DATE DESPRE IMOBILUL NR. 1799**

Oficiul de Cadastru și Publicitate Imobiliară SUCEAVA
Biroul de Cadastru și Publicitate Imobiliară Campulung Moldovenesc

A. Partea I. Descrierea imobilului

TEREN Extravilan

Adresa: Jud. Suceava, Loc numit Izvorul Giumalau

Nr. Crt	Nr cadastral Nr. topografic	Suprafața* (mp)	Observații / Referințe
A1		6.198	Sector cadastral:74 Teren neimprejmuit; FE011 - Drum Forestier D.A.F.Stegi

B. Partea II. Proprietari și acte

Inscrieri privitoare la dreptul de proprietate și alte drepturi reale	Referințe
1799 / 30/10/2022	
Act Normativ nr. Hotărâre nr. 1.705, din 29/11/2006 emis de Guvernul României;	
B1	A1
Intabulare, drept de PROPRIETATE, dobandit prin Lege, cota actuala 1/1 1) STATUL ROMÂN PRIN MINISTERUL MEDIULUI, APELOR ȘI PĂDURILOR - DOMENIUL PUBLIC, CIF: 16335444	
Act Normativ nr. Hotărâre nr. 1.705, din 29/11/2006 emis de Guvernul României (Act Normativ: Anexa nr. 3 - Inventarul centralizat al bunurilor din domeniul public al Statului, poziția nr.1364; Act Normativ: Ordin Ministru nr. 496 din 09.03.2016 și Aviz CTAS nr. 140 din 04.06.2015 emise de Ministerul Apelor și Pădurilor; Act Administrativ; Declarație nr. 19147 din 12.12.2022 emis de Direcția Silvică Suceava.);	
B2	A1
Intabulare, drept de ADMINISTRARE, dobandit prin Lege, cota actuala 1/1 1) REGIA NAȚIONALĂ A PĂDURILOR ROMSILVA RA, CIF:1590120, PRIN DIRECȚIA SILVICĂ SUCEAVA, CUI 714140, JUD. SUCEAVA, MUN. SUCEAVA, BLD. 1 MAI, NR.6	

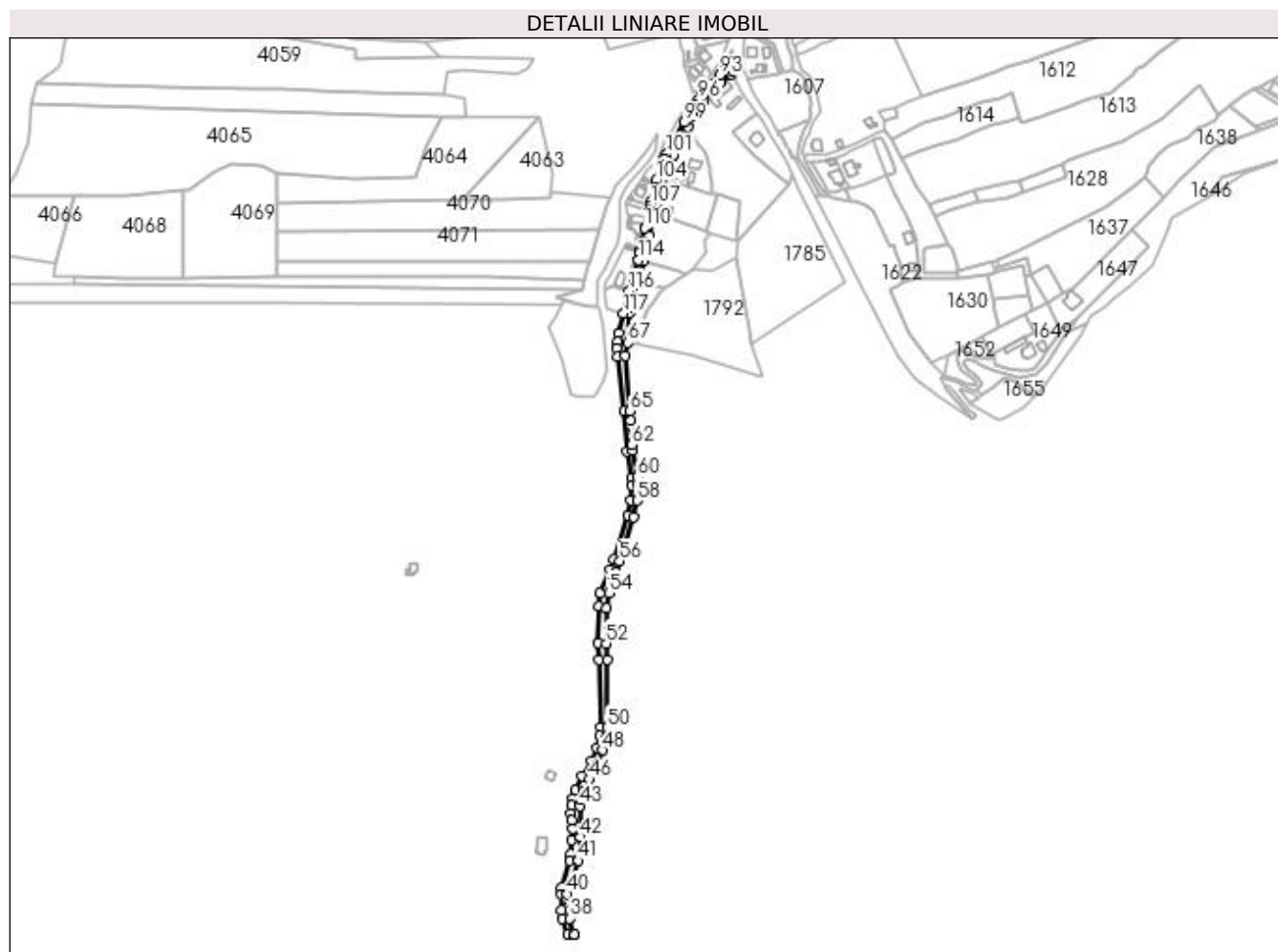
C. Partea III. SARCINI .

Inscrieri privind dezmembramintele dreptului de proprietate, drepturi reale de garanție și sarcini	Referințe
NU SUNT	

Anexa Nr. 1 La Partea I**Teren**

Nr cadastral	Suprafața (mp)*	Observații / Referințe
	6.198	FE011 - Drum Forestier D.A.F.Stegi

* Suprafața este determinată în planul de proiecție Stereo 70.

**Date referitoare la teren**

Crt	Categorie folosință	Intra vilan	Suprafața (mp)	Tarla	Parcelă	Nr. topo	Observații / Referințe
1	drum	NU	6.198	-	-	-	

Lungime Segmente

1) Valorile lungimilor segmentelor sunt obținute din proiecție în plan.

Punct început	X / Y	Punct sfârșit	X / Y	Lungime segment	Punct început	X / Y	Punct sfârșit	X / Y	Lungime segment	Punct început	X / Y	Punct sfârșit	X / Y	Lungime segment
1	537.061,878 664.623,668	2	537.060,645 664.614,527	9.224	2	537.060,645 664.614,527	3	537.059,904 664.607,921	6.647	3	537.059,904 664.607,921	4	537.060,98 664.599,899	8.094
4	537.060,98 664.599,899	5	537.067,011 664.544,661	55.56 6	5	537.067,011 664.544,661	6	537.070,228 664.504,753	40.03 7	6	537.070,228 664.504,753	7	537.074,751 664.478,364	26.77 4
7	537.074,751 664.478,364	8	537.075,132 664.470,284	8.089	8	537.075,132 664.470,284	9	537.074,359 664.455,748	14.55 7	9	537.074,359 664.455,748	10	537.071,101 664.440,47	15.62 2
10	537.071,101 664.440,47	11	537.057,354 664.396,146	46.40 7	11	537.057,354 664.396,146	12	537.053,512 664.385,484	11.33 3	12	537.053,512 664.385,484	13	537.043,268 664.362,105	25.52 5
13	537.043,268 664.362,105	14	537.041,64 664.348,624	13.57 9	14	537.041,64 664.348,624	15	537.041,322 664.311,774	36.85 1	15	537.041,322 664.311,774	16	537.041,648 664.295,036	16.74 1
16	537.041,648 664.295,036	17	537.044,178 664.227,668	67.41 5	17	537.044,178 664.227,668	18	537.042,884 664.218,538	9.221	18	537.042,884 664.218,538	19	537.039,721 664.206,578	12.37 1

**** Lungimile segmentelor sunt determinate în planul de proiecție Stereo 70 și sunt rotunjite la 1 milimetru.**

***** Distanța dintre puncte este formată din segmente cumulate ce sunt mai mici decât valoarea 1 milimetru.**

**DATE DESPRE IMOBILUL NR. 1800**

Oficiul de Cadastru și Publicitate Imobiliară SUCEAVA
Biroul de Cadastru și Publicitate Imobiliară Campulung Moldovenesc

A. Partea I. Descrierea imobilului

TEREN Intravilan

Adresa: Loc. Pojorâta, Jud. Suceava, Loc numit Izvorul Giumalau

Nr. Crt	Nr cadastral Nr. topografic	Suprafața* (mp)	Observații / Referințe
A1		1.015	Sector cadastral:74 Teren neimprejmuit;

B. Partea II. Proprietari și acte

Inscrieri privitoare la dreptul de proprietate și alte drepturi reale		Referințe
1800 / 30/10/2022		
Act Normativ nr. Lege nr. 7, din 13/03/1996 emis de Parlamentul României;		
B1	Inscrierea provizorie, drept de PROPRIETATE, dobandit prin Lege, cota actuala 1/1 1) COMUNA POJORÂTA, CIF:4441425	A1

C. Partea III. SARCINI .

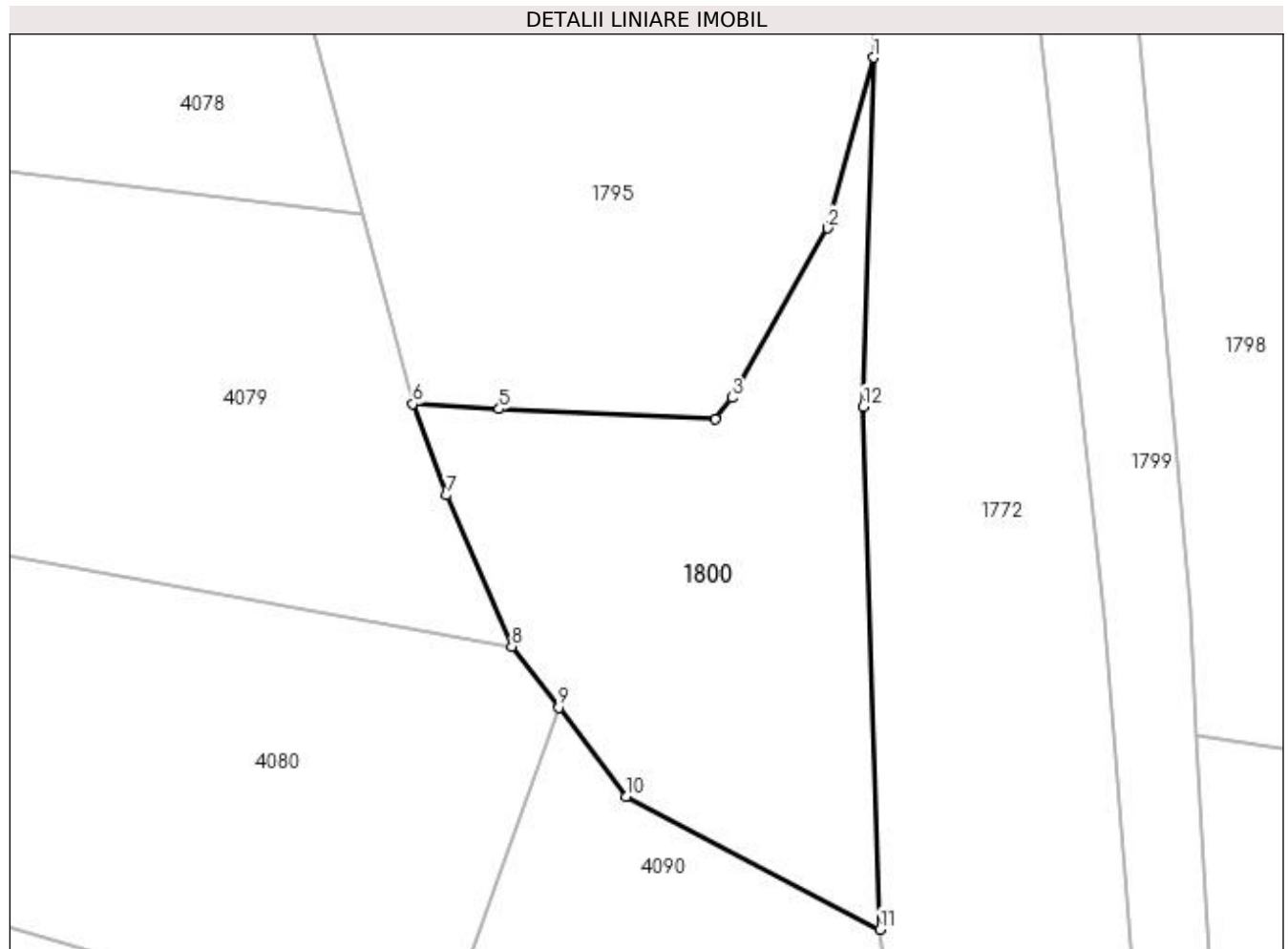
Inscrieri privind dezmembramintele dreptului de proprietate, drepturi reale de garanție și sarcini	Referințe
NU SUNT	

Anexa Nr. 1 La Partea I

Teren

Nr cadastral	Suprafața (mp)*	Observații / Referințe
	1.015	

* Suprafața este determinată în planul de proiecție Stereo 70.



Date referitoare la teren

Crt	Categorie folosință	Intra vilan	Suprafața (mp)	Tarla	Parcelă	Nr. topo	Observații / Referințe
1	pasune	DA	1.015	-	-	-	

Lungime Segmente

1) Valorile lungimilor segmentelor sunt obținute din proiecție în plan.

Punct început	X / Y	Punct sfârșit	X / Y	Lungime segment (** (m)
1	537.049,481 664.586,93	2	537.046,005 664.574,029	13.361
2	537.046,005 664.574,029	3	537.038,746 664.561,2	14.74
3	537.038,746 664.561,2	4	537.037,52 664.559,569	2.04
4	537.037,52 664.559,569	5	537.021,154 664.560,342	16.384
5	537.021,154 664.560,342	6	537.014,612 664.560,738	6.554

Punct început	X / Y	Punct sfârșit	X / Y	Lungime segment (** (m)
6	537.014,612 664.560,738	7	537.017,176 664.553,824	7.374
7	537.017,176 664.553,824	8	537.022,113 664.542,394	12.451
8	537.022,113 664.542,394	9	537.025,66 664.537,765	5.832
9	537.025,66 664.537,765	10	537.030,805 664.531,051	8.459
10	537.030,805 664.531,051	11	537.049,977 664.520,98	21.656
11	537.049,977 664.520,98	12	537.048,718 664.560,534	39.574
12	537.048,718 664.560,534	1	537.049,481 664.586,93	26.407

** Lungimile segmentelor sunt determinate în planul de proiecție Stereo 70 și sunt rotunjite la 1 milimetru.

*** Distanța dintre puncte este formată din segmente cumulate ce sunt mai mici decât valoarea 1 milimetru.

**DATE DESPRE IMOBILUL NR. 1801**

Oficiul de Cadastru și Publicitate Imobiliară SUCEAVA
 Biroul de Cadastru și Publicitate Imobiliară Campulung Moldovenesc

A. Partea I. Descrierea imobilului

TEREN Necunoscut

Adresa: Loc. Pojorâta, Jud. Suceava, Loc numit Izvorul Giumalau

Nr. Crt	Nr cadastral Nr. topografic	Suprafața* (mp)	Observații / Referințe
A1	33292	3.333	Sector cadastral:74 Teren neimprejmuit; Provenit din CF 33292, nr. cad. 33292

B. Partea II. Proprietari și acte

Inscrieri privitoare la dreptul de proprietate și alte drepturi reale		Referințe
7682 / 31/05/2017		
Hotarare Judecatoreasca nr. 1157, din 13/09/2010 emis de Sentinta Jud. Campulung Moldovenesc (act administrativ nr 331 din 15.11.1993, emis de Comisia Judeteana ptr Stabilirea Dreptului de prorietae Asupra Terenurilor Suceava);		
B1	Intabulare, drept de PROPRIETATEcu titlu de iesire din indiviziune, dobandit prin Hotarare Judecatoreasca, cota actuala 1/1	A1
	1) FRÎNCU MIHAI 2) PITICAR VARVARA 3) PITICARI AURELIA-FLORENTINA	

C. Partea III. SARCINI .

Inscrieri privind dezmembramintele dreptului de proprietate, drepturi reale de garanție și sarcini	Referințe
NU SUNT	

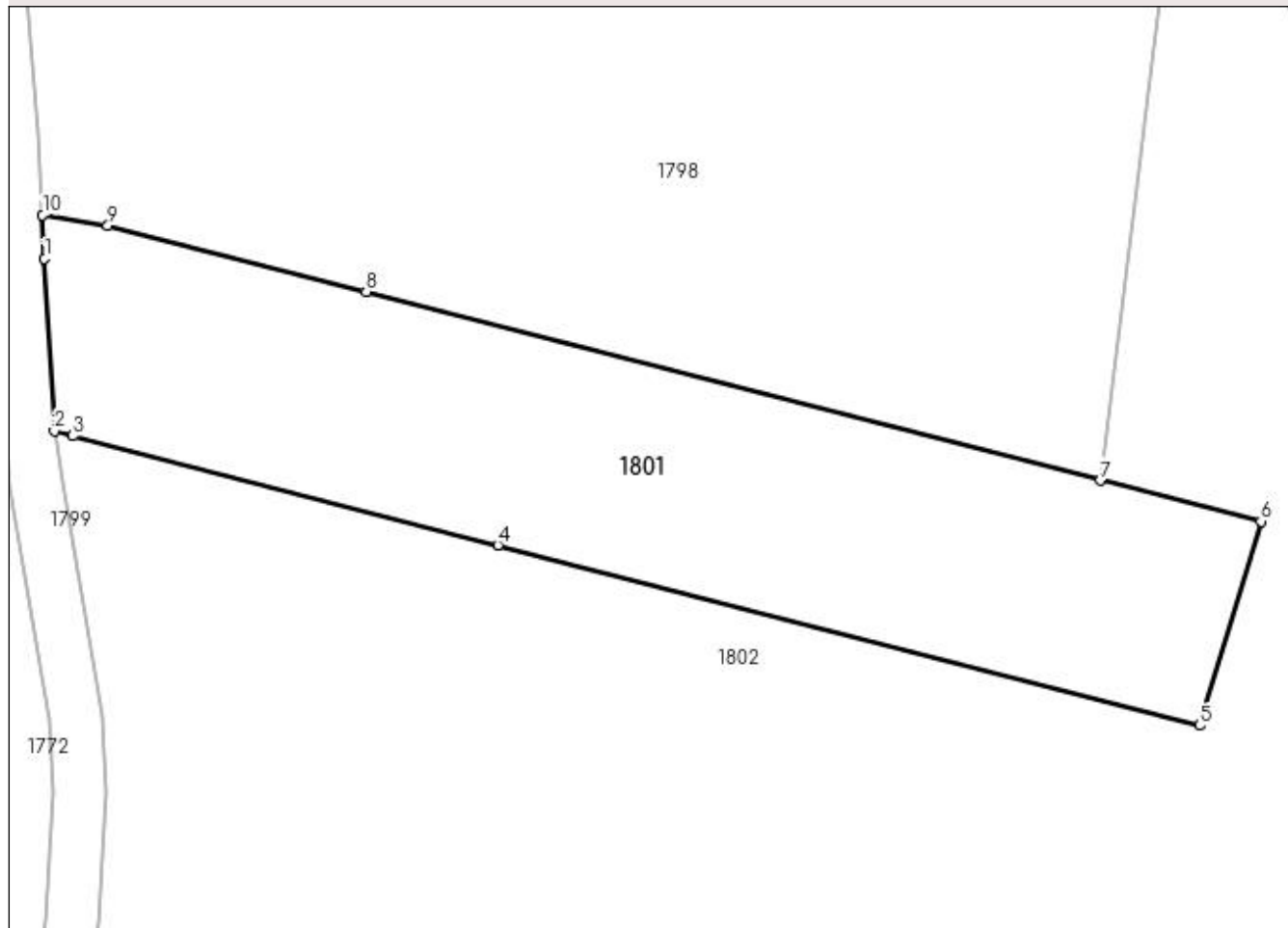
Anexa Nr. 1 La Partea I

Teren

Nr cadastral	Suprafața (mp)*	Observații / Referințe
33292	3.333	Provenit din CF 33292, nr. cad. 33292

* Suprafața este determinată în planul de proiecție Stereo 70.

DETALII LINIARE IMOBIL



Date referitoare la teren

Crt	Categorie folosință	Intra vilan	Suprafața (mp)	Tarla	Parcelă	Nr. topo	Observații / Referințe
1	padure	DA	677	-	-	-	
2	padure	NU	2.656	-	-	-	

Lungime Segmente

1) Valorile lungimilor segmentelor sunt obținute din proiecție în plan.

Punct început	X / Y	Punct sfârșit	X / Y	Lungime segment (** (m)
1	537.074,153 664.530,718	2	537.075,266 664.511,167	19.583
2	537.075,266 664.511,167	3	537.077,355 664.510,631	2.157
3	537.077,355 664.510,631	4	537.125,572 664.498,255	49.78
4	537.125,572 664.498,255	5	537.205,144 664.477,793	82.161

Punct început	X / Y	Punct sfârșit	X / Y	Lungime segment (** (m)
5	537.205,144 664.477,793	6	537.212,079 664.500,932	24.156
6	537.212,079 664.500,932	7	537.193,865 664.505,588	18.8
7	537.193,865 664.505,588	8	537.110,637 664.526,966	85.93
8	537.110,637 664.526,966	9	537.081,337 664.534,492	30.251
9	537.081,337 664.534,492	10	537.073,938 664.535,676	7.493
10	537.073,938 664.535,676	1	537.074,153 664.530,718	4.963

** Lungimile segmentelor sunt determinate în planul de proiecție Stereo 70 și sunt rotunjite la 1 milimetru.

*** Distanța dintre puncte este formată din segmente cumulate ce sunt mai mici decât valoarea 1 milimetru.

**DATE DESPRE IMOBILUL NR. 1802**

Oficiul de Cadastru și Publicitate Imobiliară SUCEAVA
Biroul de Cadastru și Publicitate Imobiliară Campulung Moldovenesc

A. Partea I. Descrierea imobilului

TEREN Necunoscut

Adresa: Loc. Pojorâta, Jud. Suceava, Loc numit Izvorul Giumalau

Nr. Crt	Nr cadastral Nr. topografic	Suprafața* (mp)	Observații / Referințe
A1	33237	90.000	Sector cadastral:74 Teren neimprejmuit; Provenit din CF 33237, nr. cad. 33237

B. Partea II. Proprietari și acte

Inscrieri privitoare la dreptul de proprietate și alte drepturi reale		Referințe
5535 / 25/04/2017		
Act Administrativ nr. 597, din 23/05/2003 emis de Comisia Județeană de Fond Funciar SUCEAVA;		
B1	Intabulare, drept de PROPRIETATE, dobandit prin Reconstituire, cota actuala 1/1 1) FRÎNCU MIHAI 2) PITICAR VARVARA 3) PITICARI AURELIA-FLORENTINA	A1

C. Partea III. SARCINI .

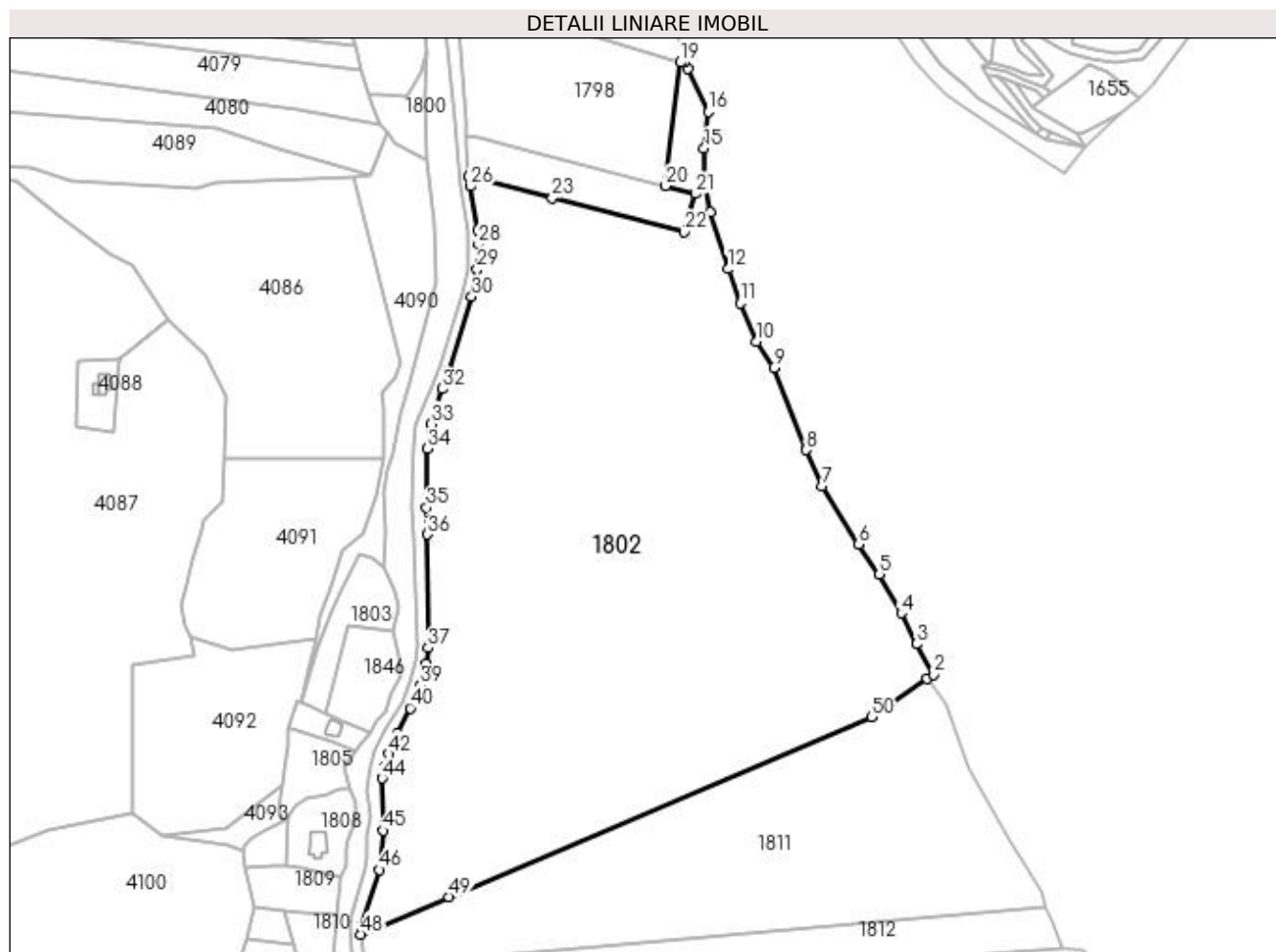
Inscrieri privind dezmembramintele dreptului de proprietate, drepturi reale de garanție și sarcini	Referințe
NU SUNT	

Anexa Nr. 1 La Partea I

Teren

Nr cadastral	Suprafața (mp)*	Observații / Referințe
33237	90.000	Provenit din CF 33237, nr. cad. 33237

* Suprafața este determinată în planul de proiecție Stereo 70.



Date referitoare la teren

Crt	Categorie folosință	Intravilan	Suprafața (mp)	Tarla	Parcelă	Nr. topo	Observații / Referințe
1	padure	DA	11.068	-	-	-	
2	padure	NU	78.932	-	-	-	

Lungime Segmente

1) Valorile lungimilor segmentelor sunt obținute din proiecție în plan.

Punct început	X / Y	Punct sfârșit	X / Y	Lungime segment	Punct început	X / Y	Punct sfârșit	X / Y	Lungime segment	Punct început	X / Y	Punct sfârșit	X / Y	Lungime segment
1	537.351,832 664.208,282	2	537.355,622 664.210,849	4.578	2	537.355,622 664.210,849	3	537.345,172 664.229,295	21.2	3	537.345,172 664.229,295	4	537.336,062 664.248,041	20.84
4	537.336,062 664.248,041	5	537.322,922 664.271,343	26.75	5	537.322,922 664.271,343	6	537.310,523 664.289,479	21.96	6	537.310,523 664.289,479	7	537.288,426 664.324,642	41.53
7	537.288,426 664.324,642	8	537.278,801 664.346,422	23.81	8	537.278,801 664.346,422	9	537.259,158 664.395,793	53.13	9	537.259,158 664.395,793	10	537.248,848 664.411,879	19.10
10	537.248,848 664.411,879	11	537.239,064 664.434,811	24.93	11	537.239,064 664.434,811	12	537.231,554 664.455,546	22.05	12	537.231,554 664.455,546	13	537.220,729 664.489,675	35.80
13	537.220,729 664.489,675	14	537.217,517 664.510,017	20.59	14	537.217,517 664.510,017	15	537.217,221 664.528,142	18.12	15	537.217,221 664.528,142	16	537.219,624 664.550,197	22.18

Punct început	X / Y	Punct sfârșit	X / Y	Lungime segment	Punct început	X / Y	Punct sfârșit	X / Y	Lungime segment	Punct început	X / Y	Punct sfârșit	X / Y	Lungime segment
16	537.219,624 664.550,197	17	537.207,177 664.576,372	28.984	17	537.207,177 664.576,372	18	537.205,849 664.580,648	4.477	18	537.205,849 664.580,648	19	537.202,938 664.580,155	2.952
19	537.202,938 664.580,155	20	537.193,865 664.505,588	75.117	20	537.193,865 664.505,588	21	537.212,079 664.500,932	18.8	21	537.212,079 664.500,932	22	537.205,144 664.477,793	24.156
22	537.205,144 664.477,793	23	537.125,572 664.498,255	82.161	23	537.125,572 664.498,255	24	537.077,355 664.510,631	49.78	24	537.077,355 664.510,631	25	537.075,266 664.511,167	2.157
25	537.075,266 664.511,167	26	537.076,19 664.505,441	5.8	26	537.076,19 664.505,441	27	537.080,735 664.478,83	26.996	27	537.080,735 664.478,83	28	537.081,136 664.470,275	8.564
28	537.081,136 664.470,275	29	537.080,338 664.455,193	15.103	29	537.080,338 664.455,193	30	537.076,876 664.438,836	16.719	30	537.076,876 664.438,836	31	537.063,058 664.394,283	46.647
31	537.063,058 664.394,283	32	537.059,072 664.383,225	11.754	32	537.059,072 664.383,225	33	537.052,402 664.362,162	22.094	33	537.052,402 664.362,162	34	537.049,944 664.347,129	15.233
34	537.049,944 664.347,129	35	537.049,65 664.311,651	35.479	35	537.049,65 664.311,651	36	537.050,311 664.295,58	16.085	36	537.050,311 664.295,58	37	537.050,65 664.227,054	68.527
37	537.050,65 664.227,054	38	537.049,281 664.217,365	9.785	38	537.049,281 664.217,365	39	537.045,998 664.204,414	13.361	39	537.045,998 664.204,414	40	537.039,856 664.190,724	15.005
40	537.039,856 664.190,724	41	537.032,187 664.175,008	17.487	41	537.032,187 664.175,008	42	537.026,928 664.163,14	12.981	42	537.026,928 664.163,14	43	537.024,208 664.154,766	8.805
43	537.024,208 664.154,766	44	537.022,941 664.148,321	6.568	44	537.022,941 664.148,321	45	537.023,511 664.116,859	31.467	45	537.023,511 664.116,859	46	537.021,148 664.093,242	23.735
46	537.021,148 664.093,242	47	537.010,284 664.059,477	35.47	47	537.010,284 664.059,477	48	537.009,894 664.054,297	5.195	48	537.009,894 664.054,297	49	537.063,137 664.076,956	57.864
49	537.063,137 664.076,956	50	537.318,183 664.185,494	277.18	50	537.318,183 664.185,494	1	537.351,832 664.208,282	40.639					

** Lungimile segmentelor sunt determinate în planul de proiecție Stereo 70 și sunt rotunjite la 1 milimetru.

*** Distanța dintre puncte este formată din segmente cumulate ce sunt mai mici decât valoarea 1 milimetru.

**DATE DESPRE IMOBILUL NR. 1803**

Oficiul de Cadastru și Publicitate Imobiliară SUCEAVA
Biroul de Cadastru și Publicitate Imobiliară Campulung Moldovenesc

A. Partea I. Descrierea imobilului

TEREN Intravilan

Adresa: Loc. Pojorâta, Str Valea Șurii, Nr. 16, Jud. Suceava

Nr. Crt	Nr cadastral Nr. topografic	Suprafața* (mp)	Observații / Referințe
A1		2.084	Sector cadastral:74 Teren neimprejmuit;

B. Partea II. Proprietari și acte

Inscrieri privitoare la dreptul de proprietate și alte drepturi reale		Referințe
1803 / 30/10/2022		
Act Normativ nr. Lege nr. 7, din 13/03/1996 emis de Parlamentul României;		
B1	Intabulare, drept de PROPRIETATE, dobândit prin Lege, cota actuala 1/1 1) NEIDENTIFICAT NEIDENTIFICAT	A1
Act Administrativ nr. Adeverință nr. 667, din 24/10/2022 emis de Primăria Comunei Pojorâta;		
B2	Se notează posesia faptică în favoarea lui 1) GROZA ȘTEFAN	A1

C. Partea III. SARCINI .

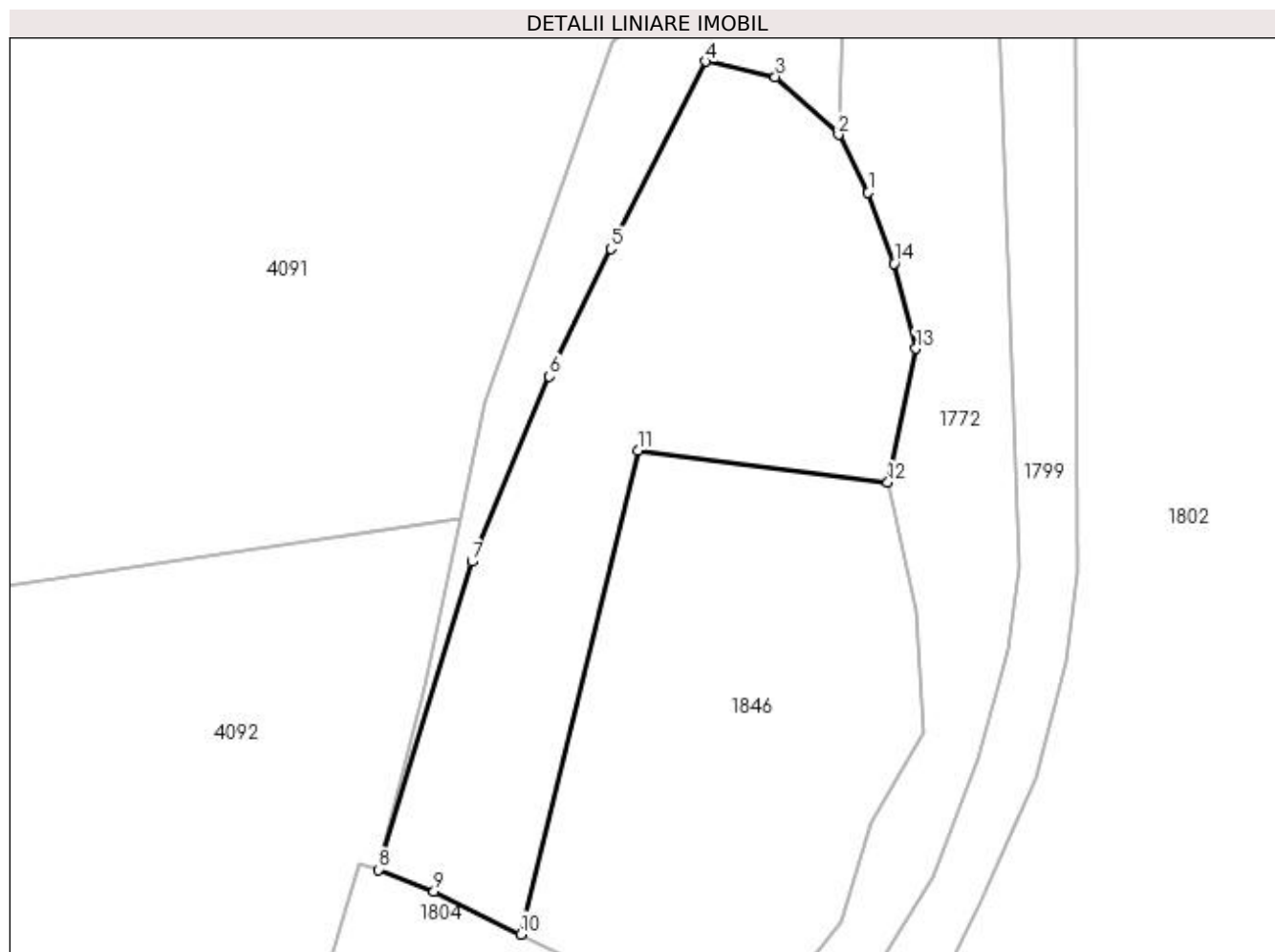
Inscrieri privind dezmembramintele dreptului de proprietate, drepturi reale de garanție și sarcini	Referințe
NU SUNT	

Anexa Nr. 1 La Partea I

Teren

Nr cadastral	Suprafața (mp)*	Observații / Referințe
	2.084	

* Suprafața este determinată în planul de proiecție Stereo 70.



Date referitoare la teren

Crt	Categorie folosință	Intra vilan	Suprafața (mp)	Tarla	Parcelă	Nr. topo	Observații / Referințe
1	faneata	DA	2.084	-	-	-	

Lungime Segmente

1) Valorile lungimilor segmentelor sunt obținute din proiecție în plan.

Punct început	X / Y	Punct sfârșit	X / Y	Lungime segment (** (m)
1	537.027,53 664.268,969	2	537.024,228 664.275,372	7.204
2	537.024,228 664.275,372	3	537.017,282 664.281,75	9.43
3	537.017,282 664.281,75	4	537.009,603 664.283,423	7.859
4	537.009,603 664.283,423	5	536.999,146 664.262,776	23.144
5	536.999,146 664.262,776	6	536.992,359 664.248,708	15.62

Punct început	X / Y	Punct sfârșit	X / Y	Lungime segment (** (m)
6	536.992,359 664.248,708	7	536.983,798 664.228,306	22.125
7	536.983,798 664.228,306	8	536.973,485 664.194,351	35.487
8	536.973,485 664.194,351	9	536.979,622 664.191,957	6.587
9	536.979,622 664.191,957	10	536.989,22 664.187,206	10.71
10	536.989,22 664.187,206	11	537.002,121 664.240,581	54.912
11	537.002,121 664.240,581	12	537.029,682 664.237,035	27.788
12	537.029,682 664.237,035	13	537.032,772 664.251,77	15.056
13	537.032,772 664.251,77	14	537.030,356 664.261,159	9.695
14	537.030,356 664.261,159	1	537.027,53 664.268,969	8.306

** Lungimile segmentelor sunt determinate în planul de proiecție Stereo 70 și sunt rotunjite la 1 milimetru.

*** Distanța dintre puncte este formată din segmente cumulate ce sunt mai mici decât valoarea 1 milimetru.

**DATE DESPRE IMOBILUL NR. 1804**

Oficiul de Cadastru și Publicitate Imobiliară SUCEAVA
Biroul de Cadastru și Publicitate Imobiliară Campulung Moldovenesc

A. Partea I. Descrierea imobilului

TEREN Intravilan

Adresa: Loc. Pojorâta, Str Valea Șurii, Nr. 18, Jud. Suceava

Nr. Crt	Nr cadastral Nr. topografic	Suprafața* (mp)	Observații / Referințe
A1	30616	676	Sector cadastral:74 Teren neimprejmuit; Provenit din CF 30616, nr. top. 1267

Construcții

Crt	Nr cadastral Nr. topografic	Adresa	Observații / Referințe
A1.1		Loc. Pojorâta, Str Valea Șurii, Nr. 18, Jud. Suceava	Nr. niveluri:4; S. construita la sol:74 mp; S. construita desfasurata:296 mp; Casă de locuit, S+P+E+M

B. Partea II. Proprietari și acte

Inscrieri privitoare la dreptul de proprietate și alte drepturi reale		Referințe
1218 / 01/08/2001		
Act Notarial nr. ACT_DE_DONATIE_1139 nr. 2698, din 18/07/2001 emis de BNP Scraba Horia Ilie;		
B1	Intabulare, drept de PROPRIETATEca bun comun, dobandit prin Conventie, cota actuala 440/676 1) CIULEI ELENA-DESPINA 2) CIULEI SILVIU-PETRICĂ	A1
1804 / 30/10/2022		
Act Normativ nr. Lege nr. 7, din 13/03/1996 emis de Parlamentul României;		
B2	Intabulare, drept de PROPRIETATE, dobandit prin Lege, cota actuala 236/676 1) NEIDENTIFICAT NEIDENTIFICAT	A1
Act Administrativ nr. Adeverință nr. 668, din 24/10/2022 emis de Primăria Comunei Pojorâta;		
B3	Se notează posesia faptică în favoarea lui 1) CIULEI ELENA-DESPINA 2) CIULEI SILVIU-PETRICĂ	A1
253 / 14/02/2005		
Act Administrativ nr. AUTORIZATIE de construire nr.22, din 10/09/2002 emis de Primaria com.Pojorata;		
B4	Intabulare, drept de PROPRIETATE, dobandit prin Construire, cota actuala 1/1 1) CIULEI ELENA-DESPINA 2) CIULEI SILVIU-PETRICĂ	A1.1

C. Partea III. SARCINI .

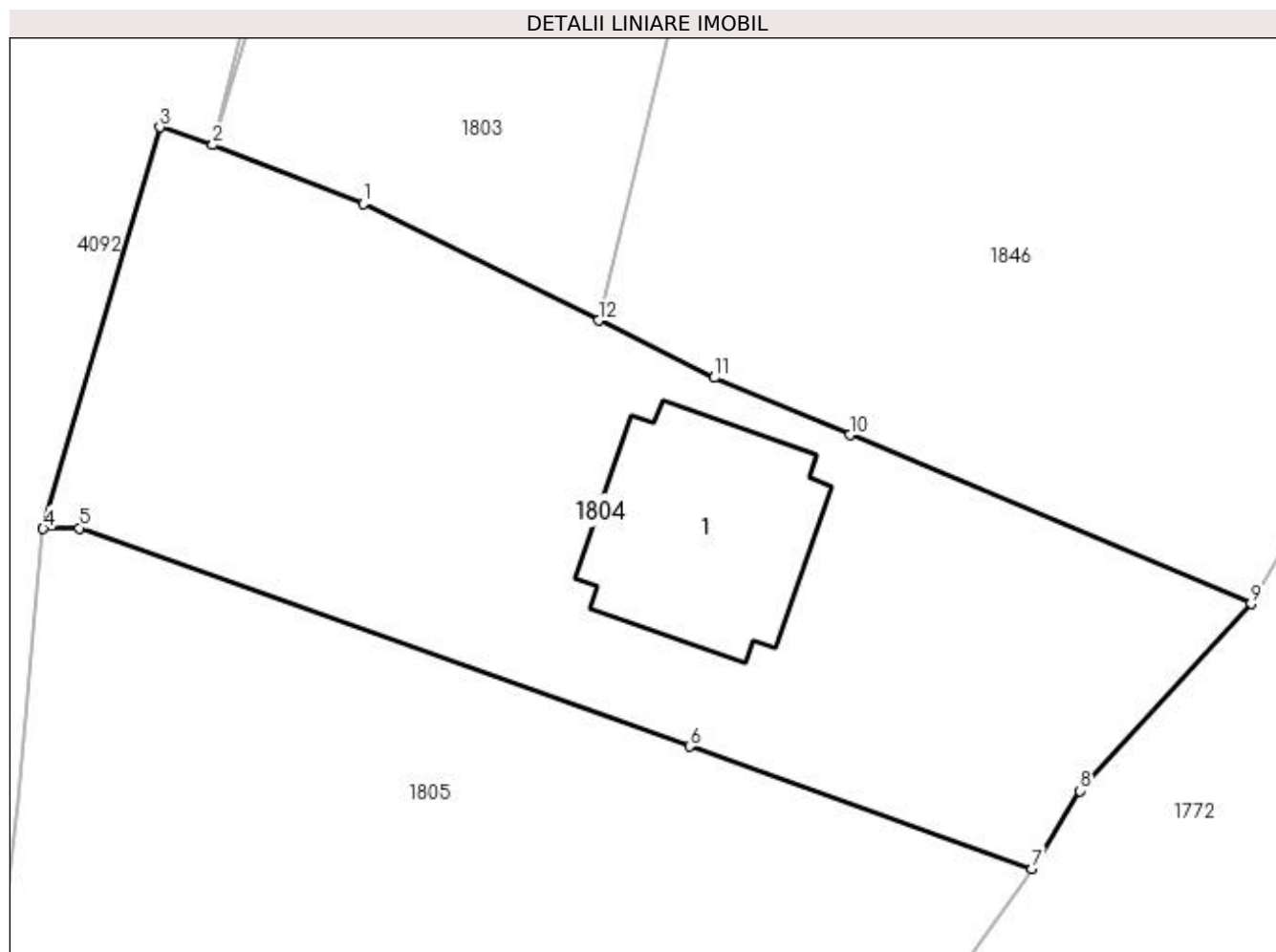
Inscrieri privind dezmembramintele dreptului de proprietate, drepturi reale de garanție și sarcini	Referințe
NU SUNT	

Anexa Nr. 1 La Partea I

Teren

Nr cadastral	Suprafața (mp)*	Observații / Referințe
30616	676	Provenit din CF 30616, nr. top. 1267

* Suprafața este determinată în planul de proiecție Stereo 70.



Date referitoare la teren

Crt	Categorie folosință	Intra vilan	Suprafața (mp)	Tarla	Parcelă	Nr. topo	Observații / Referințe
1	curți constructii	DA	676	-	-	-	

Date referitoare la construcții

Crt	Număr	Destinație construcție	Supraf. (mp)	Situație juridică	Observații / Referințe
A1.1		construcții de locuințe	74	Cu acte	Nr. niveluri:4; S. construita la sol:74 mp; S. construita desfasurata:296 mp; Casă de locuit, S+P+E+M

Lungime Segmente

1) Valorile lungimilor segmentelor sunt obținute din proiecție în plan.

Punct început	X / Y	Punct sfârșit	X / Y	Lungime segment (** (m)
1	536.979,622 664.191,957	2	536.973,485 664.194,351	6.587
2	536.973,485 664.194,351	3	536.971,325 664.195,079	2.279
3	536.971,325 664.195,079	4	536.966,567 664.178,703	17.053

Punct început	X / Y	Punct sfârșit	X / Y	Lungime segment (** (m)
4	536.966,567 664.178,703	5	536.968,041 664.178,734	1.474
5	536.968,041 664.178,734	6	536.992,934 664.169,839	26.434
6	536.992,934 664.169,839	7	537.006,897 664.164,849	14.828
7	537.006,897 664.164,849	8	537.008,854 664.168,028	3.733
8	537.008,854 664.168,028	9	537.015,843 664.175,651	10.342
9	537.015,843 664.175,651	10	536.999,48 664.182,528	17.749
10	536.999,48 664.182,528	11	536.993,949 664.184,866	6.005
11	536.993,949 664.184,866	12	536.989,22 664.187,206	5.276
12	536.989,22 664.187,206	1	536.979,622 664.191,957	10.71

** Lungimile segmentelor sunt determinate în planul de proiecție Stereo 70 și sunt rotunjite la 1 milimetru.

*** Distanța dintre puncte este formată din segmente cumulate ce sunt mai mici decât valoarea 1 milimetru.

**DATE DESPRE IMOBILUL NR. 1805**

Oficiul de Cadastru și Publicitate Imobiliară SUCEAVA
Biroul de Cadastru și Publicitate Imobiliară Campulung Moldovenesc

A. Partea I. Descrierea imobilului

TEREN Intravilan

Adresa: Loc. Pojorâta, Jud. Suceava, Loc numit Izvorul Giumalau

Nr. Crt	Nr cadastral Nr. topografic	Suprafața* (mp)	Observații / Referințe
A1	34817	1.442	Sector cadastral:74 Teren neimprejmuit; Provenit din CF 34817, nr. top. 3345/203

B. Partea II. Proprietari și acte

Inscrieri privitoare la dreptul de proprietate și alte drepturi reale		Referințe
519 / 11/02/1998		
Hotarare Judecatoreasca nr. Sentință Civilă nr. 3356, din 08/10/1997 emis de Judecătoria Câmpulung Moldovenesc;		
B1	Intabulare, drept de PROPRIETATE, dobandit prin Hotarare Judecatoreasca, cota actuala 480/1442 1) MOISA AUREL	A1
1805 / 30/10/2022		
Act Normativ nr. Lege nr. 7, din 13/03/1996 emis de Parlamentul României;		
B2	Intabulare, drept de PROPRIETATE, dobandit prin Lege, cota actuala 962/1442 1) NEIDENTIFICAT NEIDENTIFICAT	A1
Act Administrativ nr. Adeverință nr. 669, din 24/10/2022 emis de Primăria Comunei Pojorâta;		
B3	Se notează posesia faptică în favoarea lui 1) MOISA AUREL	A1

C. Partea III. SARCINI .

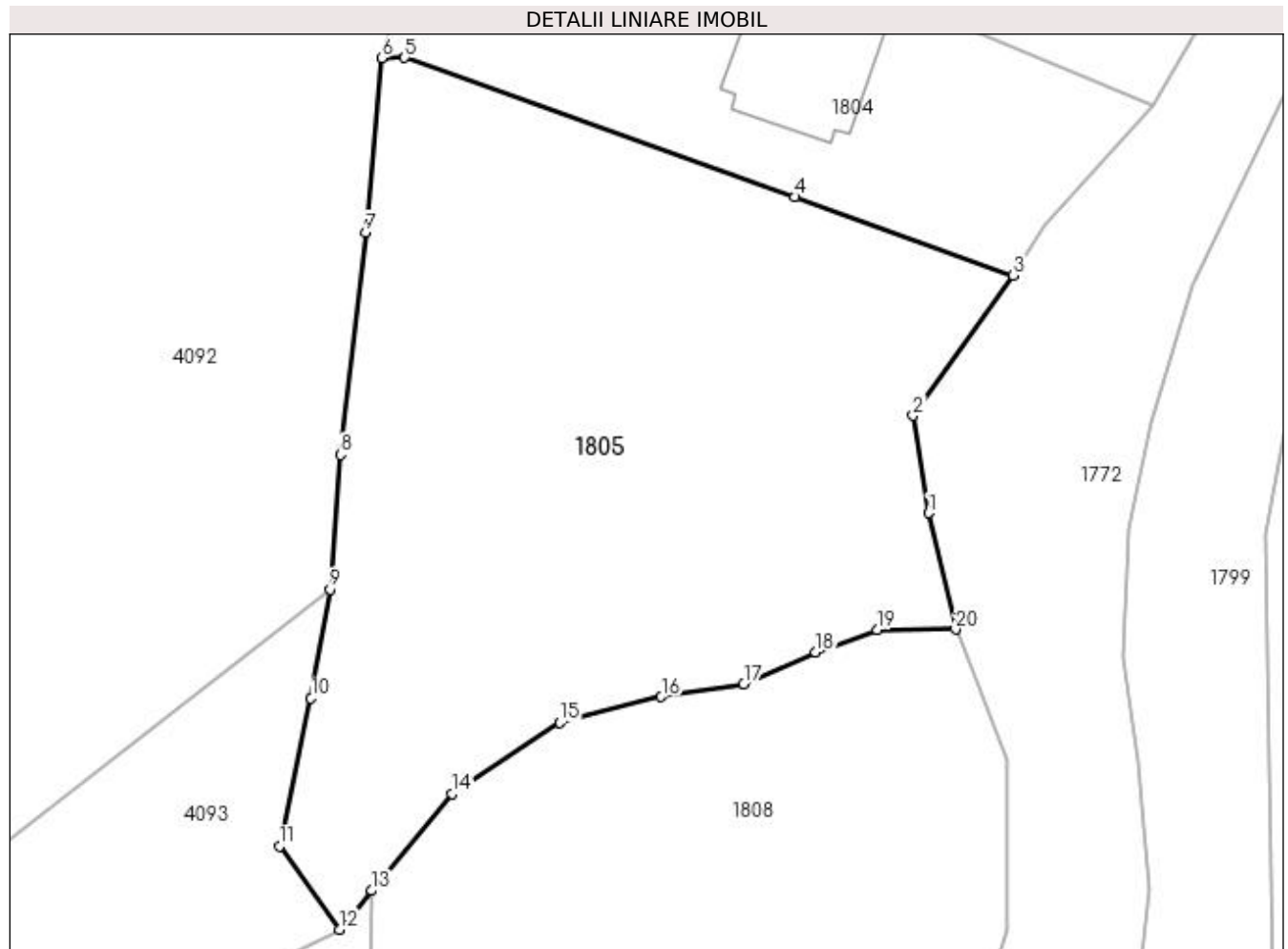
Inscrieri privind dezmembramintele dreptului de proprietate, drepturi reale de garanție și sarcini	Referințe
NU SUNT	

Anexa Nr. 1 La Partea I

Teren

Nr cadastral	Suprafața (mp)*	Observații / Referințe
34817	1.442	Provenit din CF 34817, nr. top. 3345/203

* Suprafața este determinată în planul de proiecție Stereo 70.



Date referitoare la teren

Crt	Categorie folosință	Intra vilan	Suprafața (mp)	Tarla	Parcelă	Nr. topo	Observații / Referințe
1	faneata	DA	1.442	-	-	-	

Lungime Segmente

1) Valorile lungimilor segmentelor sunt obținute din proiecție în plan.

Punct început	X / Y	Punct sfârșit	X / Y	Lungime segment (** (m)
1	537.001,469 664.149,674	2	537.000,491 664.155,885	6.288
2	537.000,491 664.155,885	3	537.006,897 664.164,849	11.018
3	537.006,897 664.164,849	4	536.992,934 664.169,839	14.828
4	536.992,934 664.169,839	5	536.968,041 664.178,734	26.434
5	536.968,041 664.178,734	6	536.966,567 664.178,703	1.474

Punct început	X / Y	Punct sfârșit	X / Y	Lungime segment (** (m)
6	536.966,567 664.178,703	7	536.965,553 664.167,573	11.176
7	536.965,553 664.167,573	8	536.963,938 664.153,4	14.265
8	536.963,938 664.153,4	9	536.963,271 664.144,806	8.62
9	536.963,271 664.144,806	10	536.962,064 664.137,86	7.05
10	536.962,064 664.137,86	11	536.960,048 664.128,428	9.645
11	536.960,048 664.128,428	12	536.963,881 664.123,106	6.559
12	536.963,881 664.123,106	13	536.965,936 664.125,577	3.214
13	536.965,936 664.125,577	14	536.971,082 664.131,765	8.048
14	536.971,082 664.131,765	15	536.977,952 664.136,302	8.233
15	536.977,952 664.136,302	16	536.984,42 664.137,955	6.676
16	536.984,42 664.137,955	17	536.989,684 664.138,764	5.326
17	536.989,684 664.138,764	18	536.994,283 664.140,781	5.022
18	536.994,283 664.140,781	19	536.998,193 664.142,246	4.175
19	536.998,193 664.142,246	20	537.003,211 664.142,25	5.018
20	537.003,211 664.142,25	1	537.001,469 664.149,674	7.626

** Lungimile segmentelor sunt determinate în planul de proiecție Stereo 70 și sunt rotunjite la 1 milimetru.

*** Distanța dintre puncte este formată din segmente cumulate ce sunt mai mici decât valoarea 1 milimetru.

**DATE DESPRE IMOBILUL NR. 1806**

Oficiul de Cadastru și Publicitate Imobiliară SUCEAVA
Biroul de Cadastru și Publicitate Imobiliară Campulung Moldovenesc

A. Partea I. Descrierea imobilului

TEREN Intravilan

Adresa: Loc. Pojorâta, Jud. Suceava, Loc numit Izvorul Giumalau

Nr. Crt	Nr cadastral Nr. topografic	Suprafața* (mp)	Observații / Referințe
A1		568	Sector cadastral:74 Teren neimprejmit;

B. Partea II. Proprietari și acte

Inscrieri privitoare la dreptul de proprietate și alte drepturi reale		Referințe
1806 / 30/10/2022		
Act Normativ nr. Lege nr. 7, din 13/03/1996 emis de Parlamentul României;		
B1	Intabulare, drept de PROPRIETATE, dobândit prin Lege, cota actuala 1/1 1) NEIDENTIFICAT NEIDENTIFICAT	A1
Act Administrativ nr. Adeverință nr. 670, din 24/10/2022 emis de Primăria Comunei Pojorâta;		
B2	Se notează posesia faptică în favoarea lui 1) ȚÎMPĂU LUCIAN-PETRU	A1

C. Partea III. SARCINI .

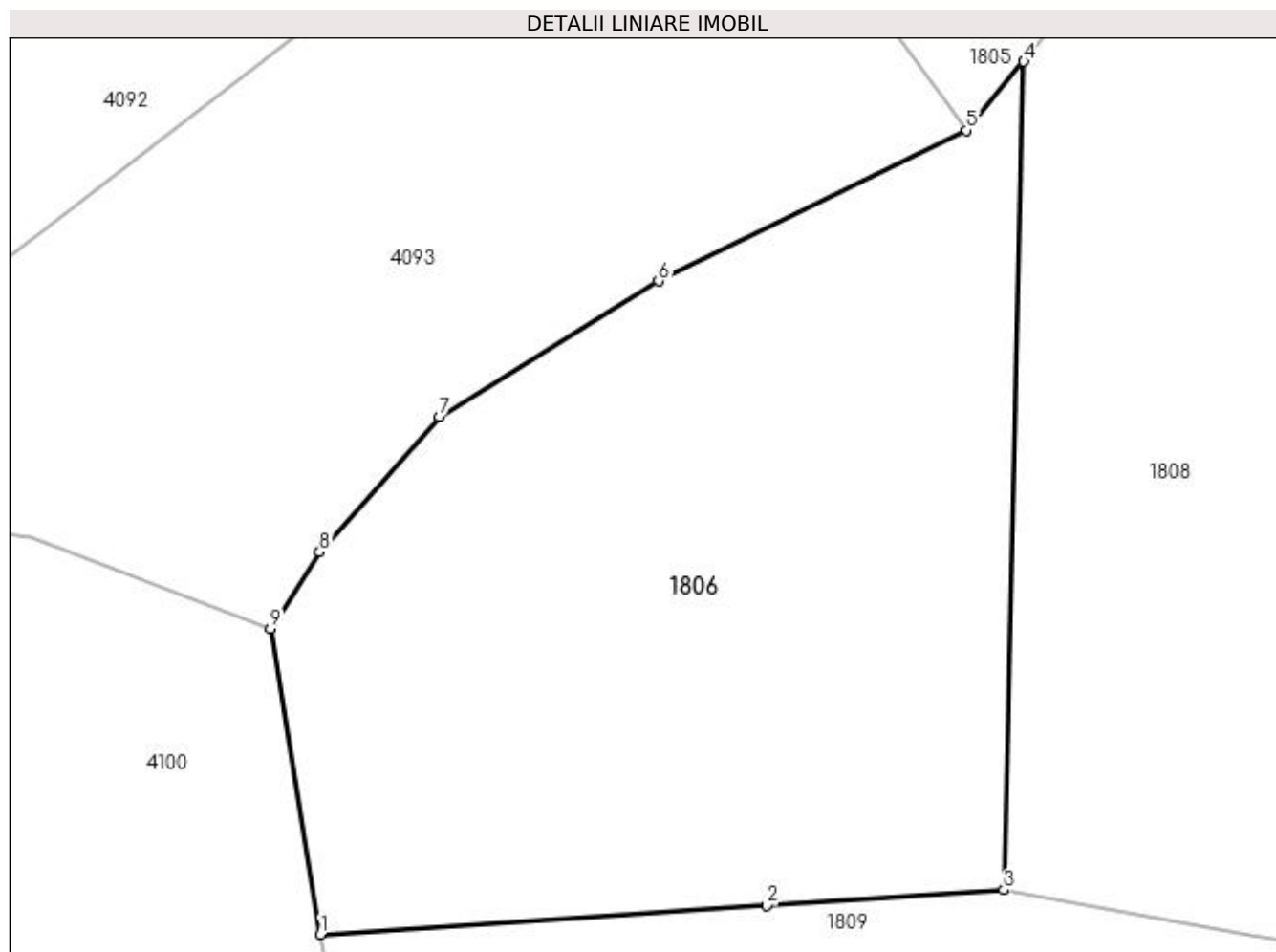
Inscrieri privind dezmembramintele dreptului de proprietate, drepturi reale de garanție și sarcini	Referințe
NU SUNT	

Anexa Nr. 1 La Partea I

Teren

Nr cadastral	Suprafața (mp)*	Observații / Referințe
	568	

* Suprafața este determinată în planul de proiecție Stereo 70.



Date referitoare la teren

Crt	Categorie folosință	Intravilan	Suprafața (mp)	Tarla	Parcelă	Nr. topo	Observații / Referințe
1	padure	DA	568	-	-	-	

Lungime Segmente

1) Valorile lungimilor segmentelor sunt obținute din proiecție în plan.

Punct început	X / Y	Punct sfârșit	X / Y	Lungime segment (** (m)
1	536.940,659 664.094,226	2	536.956,697 664.095,255	16.071
2	536.956,697 664.095,255	3	536.965,222 664.095,818	8.544
3	536.965,222 664.095,818	4	536.965,936 664.125,577	29.768
4	536.965,936 664.125,577	5	536.963,881 664.123,106	3.214
5	536.963,881 664.123,106	6	536.952,808 664.117,69	12.327

Punct început	X / Y	Punct sfârșit	X / Y	Lungime segment (** (m)
6	536.952,808 664.117,69	7	536.944,924 664.112,813	9.271
7	536.944,924 664.112,813	8	536.940,627 664.107,961	6.481
8	536.940,627 664.107,961	9	536.938,863 664.105,197	3.279
9	536.938,863 664.105,197	1	536.940,659 664.094,226	11.117

** Lungimile segmentelor sunt determinate în planul de proiecție Stereo 70 și sunt rotunjite la 1 milimetru.

*** Distanța dintre puncte este formată din segmente cumulate ce sunt mai mici decât valoarea 1 milimetru.



DATE DESPRE IMOBILUL NR. 1808

Oficiul de Cadastru și Publicitate Imobiliară SUCEAVA
Biroul de Cadastru și Publicitate Imobiliară Campulung Moldovenesc

A. Partea I. Descrierea imobilului

TEREN Intravilan

Adresa: Loc. Pojorâta, Str Valea Șurii, Nr. 20, Jud. Suceava

Nr. Crt	Nr cadastral Nr. topografic	Suprafața* (mp)	Observații / Referințe
A1	36099	1.700	Sector cadastral:74 Teren imprejmuit; Provenit din CF 36099, nr. cad. 36099

B. Partea II. Proprietari și acte

Inscrieri privitoare la dreptul de proprietate și alte drepturi reale		Referințe
15083 / 13/09/2023		
Act Notarial nr. 2791, din 13/09/2023 emis de Scraba Luminita Doru Paul;		
B1	Se infiinteaza cf. 36099 a imobilului cu nr. cad. 36099/Pojorâta ca urmare a alipirii urmatoarelor 2 imobile: -- nr.cad.31582\cf.31582; -- nr.cad.31585\cf.31585;	A1
Act Notarial nr. 108, din 20/02/2017 emis de Paziuc Camelia;		
B2	Intabulare, drept de PROPRIETATE, ca bun comun, dobandit prin Conventie, cota actuala 1550/1700 1) ȚIMPĂU LUCIAN-PETRU 2) ȚIMPĂU SABINA-MADALINA	A1
B3	Intabulare, drept de PROPRIETATE, ca bun comun, dobandit prin Conventie, cota actuala 150/1700 1) ȚIMPĂU LUCIAN-PETRU 2) ȚIMPĂU SABINA-MADALINA	A1
Act Notarial nr. 3715, din 25/10/2022 emis de Scraba Luminita Doru Paul;		
B4	Se noteaza interdictiile de instrainare, grevare cu sarcini, inchiriere, dezmembrare, comasare, construire, demolare, restructurare si amenajare 1) SOCIETATEA DE FINANTARE RURALA FAER IFN S.A., CIF:18246351	A1
B5	Se noteaza interdictiile de instrainare, grevare cu sarcini, inchiriere, dezmembrare, comasare, construire, demolare, restructurare si amenajare 1) SOCIETATEA DE FINANTARE RURALA FAER IFN S.A., CIF:18246351	A1

C. Partea III. SARCINI

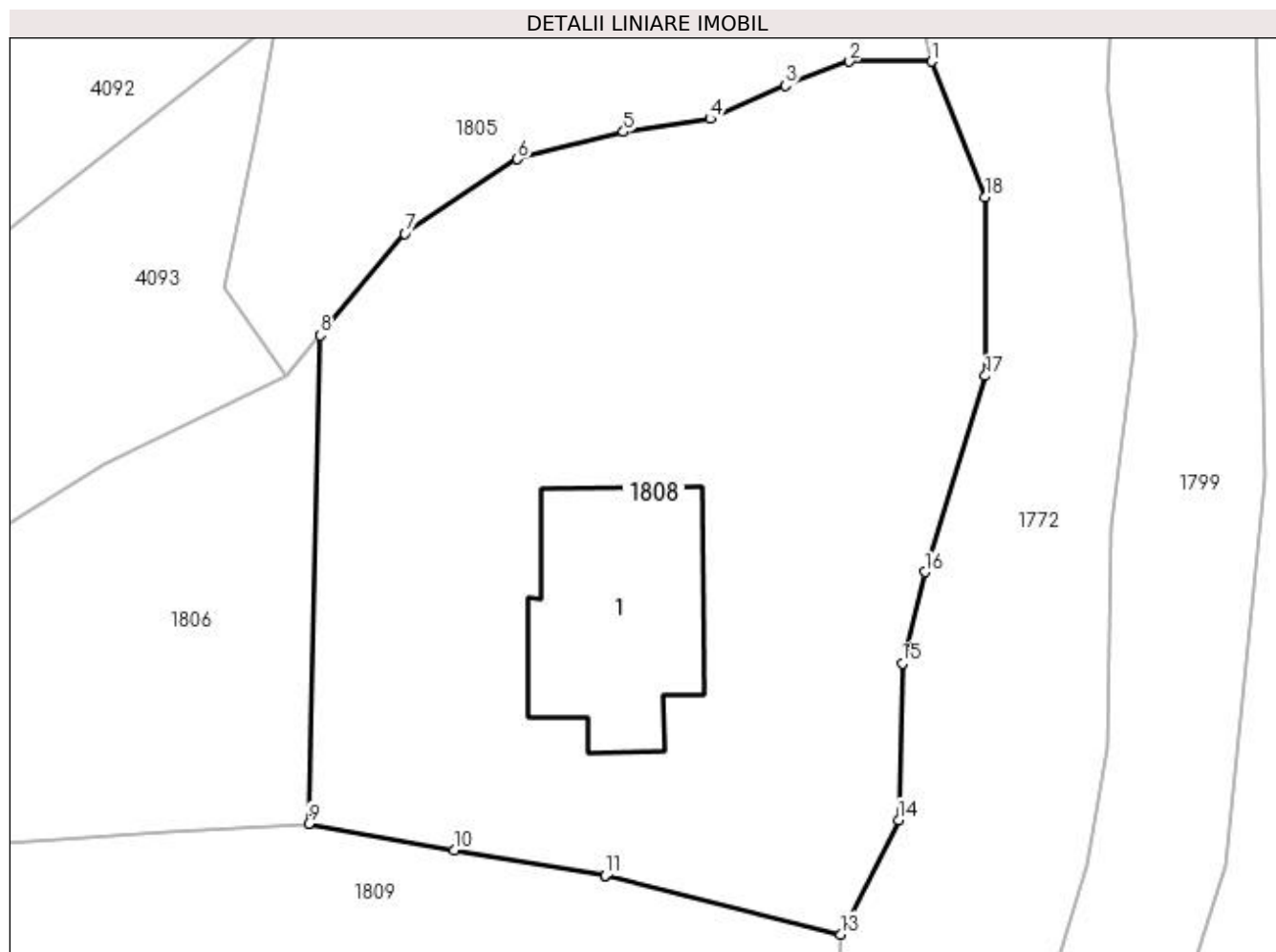
Inscrieri privind dezmembramintele dreptului de proprietate, drepturi reale de garanție și sarcini		Referințe
15083 / 13/09/2023		
Act Notarial nr. 3715, din 25/10/2022 emis de Scraba Luminita Doru Paul;		
C1	Intabulare, drept de IPOTECA, Valoare:150000 RONsi celelalte obligatii de plata aferente creditului, dobandit prin Lege, cota actuala 1/1 1) SOCIETATEA DE FINANTARE RURALA FAER IFN S.A., CIF:18246351 <i>OBSERVATII: pozitie transcrisa din CF 31582/Pojorâta, inscrisa prin incheierea nr. 17046 din 27/10/2022;</i>	A1
C2	Intabulare, drept de IPOTECA, Valoare:150000 RONsi celelalte obligatii de plata aferente creditului, dobandit prin Lege, cota actuala 1/1 1) SOCIETATEA DE FINANTARE RURALA FAER IFN S.A., CIF:18246351 <i>OBSERVATII: pozitie transcrisa din CF 31585/Pojorâta, inscrisa prin incheierea nr. 17045 din 27/10/2022;</i>	A1

Anexa Nr. 1 La Partea I

Teren

Nr cadastral	Suprafața (mp)*	Observații / Referințe
36099	1.700	Provenit din CF 36099, nr. cad. 36099

* Suprafața este determinată în planul de proiecție Stereo 70.



Date referitoare la teren

Crt	Categorie folosință	Intra vilan	Suprafața (mp)	Tarla	Parcelă	Nr. topo	Observații / Referințe
1	curți constructii	DA	1.700	-	-	-	

Date referitoare la construcții

Crt	Număr	Destinație construcție	Supraf. (mp)	Situație juridică	Observații / Referințe
A1.1		construcții de locuințe	150	Fara acte	Nr. niveluri:3; S. construita la sol:150 mp; S. construita desfasurata:450 mp; Casa de locuit P+E+M

Lungime Segmente

1) Valorile lungimilor segmentelor sunt obținute din proiecție în plan.

Punct început	X / Y	Punct sfârșit	X / Y	Lungime segment (** (m)
1	537.003,211 664.142,25	2	536.998,193 664.142,246	5.018
2	536.998,193 664.142,246	3	536.994,283 664.140,781	4.175
3	536.994,283 664.140,781	4	536.989,684 664.138,764	5.022

Punct început	X / Y	Punct sfârșit	X / Y	Lungime segment (** (m)
4	536.989,684 664.138,764	5	536.984,42 664.137,955	5.326
5	536.984,42 664.137,955	6	536.977,952 664.136,302	6.676
6	536.977,952 664.136,302	7	536.971,082 664.131,765	8.233
7	536.971,082 664.131,765	8	536.965,936 664.125,577	8.048
8	536.965,936 664.125,577	9	536.965,222 664.095,818	29.768
9	536.965,222 664.095,818	10	536.974,087 664.094,179	9.015
10	536.974,087 664.094,179	11	536.983,3 664.092,644	9.34
11	536.983,3 664.092,644	12	536.983,303 664.092,644	0.003
12	536.983,303 664.092,644	13	536.997,654 664.089,063	14.791
13	536.997,654 664.089,063	14	537.001,186 664.096,04	7.82
14	537.001,186 664.096,04	15	537.001,406 664.105,578	9.541
15	537.001,406 664.105,578	16	537.002,775 664.111,146	5.734
16	537.002,775 664.111,146	17	537.006,475 664.123,096	12.51
17	537.006,475 664.123,096	18	537.006,479 664.133,998	10.902
18	537.006,479 664.133,998	1	537.003,211 664.142,25	8.876

** Lungimile segmentelor sunt determinate în planul de proiecție Stereo 70 și sunt rotunjite la 1 milimetru.

*** Distanța dintre puncte este formată din segmente cumulate ce sunt mai mici decât valoarea 1 milimetru.

**DATE DESPRE IMOBILUL NR. 1809**

Oficiul de Cadastru și Publicitate Imobiliară SUCEAVA
Biroul de Cadastru și Publicitate Imobiliară Campulung Moldovenesc

A. Partea I. Descrierea imobilului

TEREN Intravilan

Adresa: Loc. Pojorâta, Str Valea Șurii, Nr. 22, Jud. Suceava

Nr. Crt	Nr cadastral Nr. topografic	Suprafața* (mp)	Observații / Referințe
A1	35585	1.378	Sector cadastral:74 Teren neimprejmuit; Provenit din CF 35585, nr. top. 3345/205

B. Partea II. Proprietari și acte

Inscrieri privitoare la dreptul de proprietate și alte drepturi reale		Referințe
3626 / 07/08/2007		
Act Notarial nr. CVC nr. 1694, din 06/08/2007 emis de -;		
B1	Intabulare, drept de PROPRIETATE, dobandit prin Conventie, cota actuala 1/1 1) SC PROGAZ SERVICE SRL, CIF:14492493	A1

C. Partea III. SARCINI .

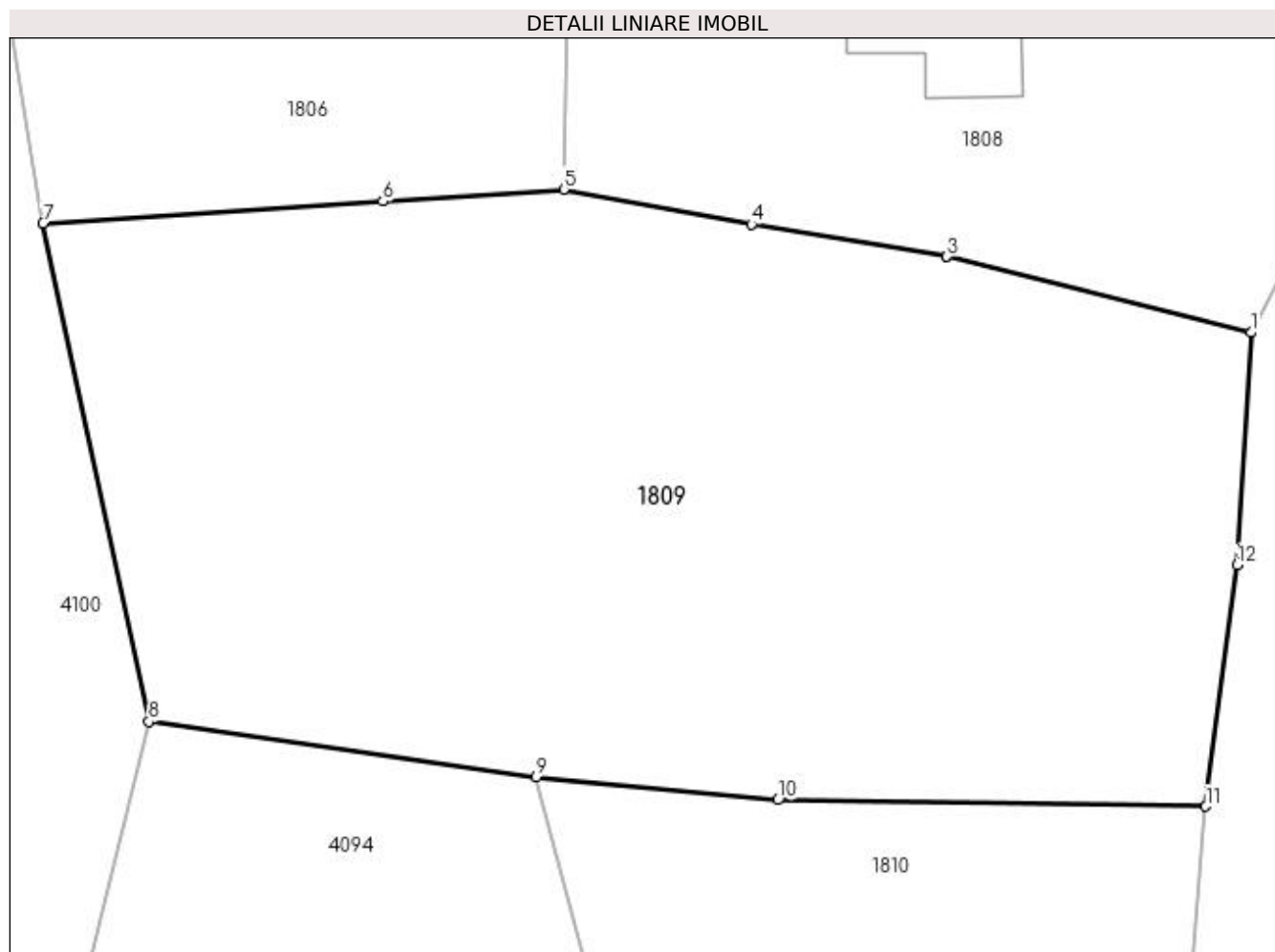
Inscrieri privind dezmembramintele dreptului de proprietate, drepturi reale de garanție și sarcini	Referințe
NU SUNT	

Anexa Nr. 1 La Partea I

Teren

Nr cadastral	Suprafața (mp)*	Observații / Referințe
35585	1.378	Provenit din CF 35585, nr. top. 3345/205

* Suprafața este determinată în planul de proiecție Stereo 70.



Date referitoare la teren

Crt	Categorie folosință	Intravilan	Suprafața (mp)	Tarla	Parcelă	Nr. topo	Observații / Referințe
1	padure	DA	894	-	-	-	
2	faneata	DA	484	-	-	-	

Lungime Segmente

1) Valorile lungimilor segmentelor sunt obținute din proiecție în plan.

Punct început	X / Y	Punct sfârșit	X / Y	Lungime segment (** (m)
1	536.997,654 664.089,063	2	536.983,303 664.092,644	14.791
2	536.983,303 664.092,644	3	536.983,3 664.092,644	0.003
3	536.983,3 664.092,644	4	536.974,087 664.094,179	9.34
4	536.974,087 664.094,179	5	536.965,222 664.095,818	9.015

Punct început	X / Y	Punct sfârșit	X / Y	Lungime segment (** (m)
5	536.965,222 664.095,818	6	536.956,697 664.095,255	8.544
6	536.956,697 664.095,255	7	536.940,659 664.094,226	16.071
7	536.940,659 664.094,226	8	536.945,655 664.070,715	24.036
8	536.945,655 664.070,715	9	536.963,936 664.068,106	18.466
9	536.963,936 664.068,106	10	536.975,324 664.067,024	11.439
10	536.975,324 664.067,024	11	536.995,517 664.066,718	20.195
11	536.995,517 664.066,718	12	536.996,988 664.078,101	11.478
12	536.996,988 664.078,101	1	536.997,654 664.089,063	10.982

** Lungimile segmentelor sunt determinate în planul de proiecție Stereo 70 și sunt rotunjite la 1 milimetru.

*** Distanța dintre puncte este formată din segmente cumulate ce sunt mai mici decât valoarea 1 milimetru.

**DATE DESPRE IMOBILUL NR. 1810**

Oficiul de Cadastru și Publicitate Imobiliară SUCEAVA
Biroul de Cadastru și Publicitate Imobiliară Campulung Moldovenesc

A. Partea I. Descrierea imobilului

TEREN Intravilan

Adresa: Loc. Pojorâta, Jud. Suceava, Loc numit Izvorul Giumalau

Nr. Crt	Nr cadastral Nr. topografic	Suprafața* (mp)	Observații / Referințe
A1		2.045	Sector cadastral:74 Teren neimprejmuit;

B. Partea II. Proprietari și acte

Inscrieri privitoare la dreptul de proprietate și alte drepturi reale	Referințe
1810 / 30/10/2022	
Act Normativ nr. Lege nr. 7, din 13/03/1996 emis de Parlamentul României;	
B1	A1
Inscrierea provizorie, drept de PROPRIETATE, dobandit prin Lege, cota actuala 1/1 1) COMUNA POJORÂTA, CIF:4441425	

C. Partea III. SARCINI .

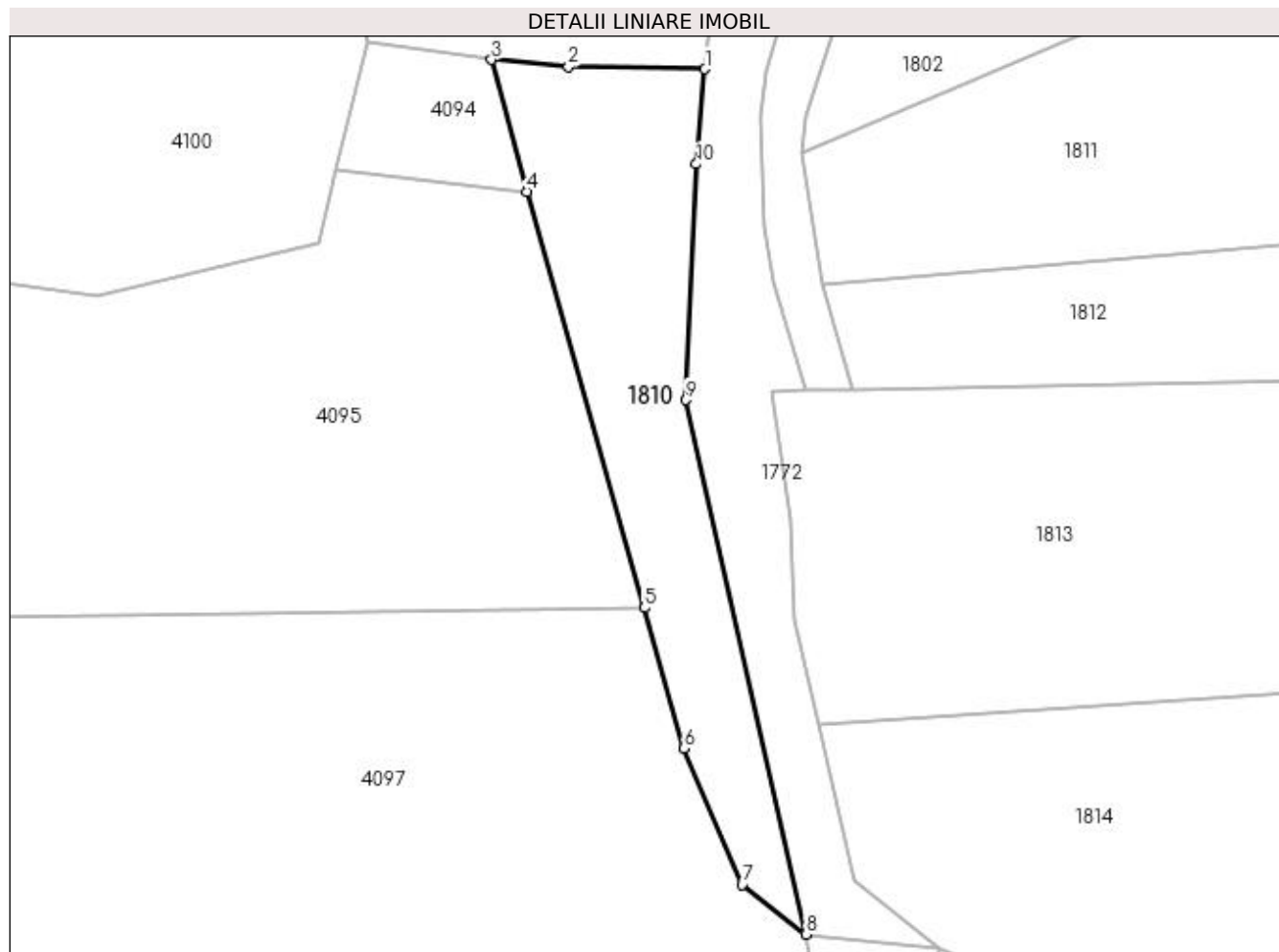
Inscrieri privind dezmembramintele dreptului de proprietate, drepturi reale de garanție și sarcini	Referințe
NU SUNT	

Anexa Nr. 1 La Partea I

Teren

Nr cadastral	Suprafața (mp)*	Observații / Referințe
	2.045	

* Suprafața este determinată în planul de proiecție Stereo 70.



Date referitoare la teren

Crt	Categorie folosință	Intravilan	Suprafața (mp)	Tarla	Parcelă	Nr. topo	Observații / Referințe
1	faneata	DA	2.045	-	-	-	

Lungime Segmente

1) Valorile lungimilor segmentelor sunt obținute din proiecție în plan.

Punct început	X / Y	Punct sfârșit	X / Y	Lungime segment (** (m)
1	536.995,517 664.066,718	2	536.975,324 664.067,024	20.195
2	536.975,324 664.067,024	3	536.963,936 664.068,106	11.439
3	536.963,936 664.068,106	4	536.969,15 664.048,558	20.231
4	536.969,15 664.048,558	5	536.986,57 663.986,973	64.001
5	536.986,57 663.986,973	6	536.992,451 663.966,183	21.606

Punct început	X / Y	Punct sfârșit	X / Y	Lungime segment (** (m)
6	536.992,451 663.966,183	7	537.001,02 663.945,957	21.966
7	537.001,02 663.945,957	8	537.010,443 663.938,649	11.925
8	537.010,443 663.938,649	9	536.992,652 664.017,745	81.072
9	536.992,652 664.017,745	10	536.994,278 664.052,655	34.948
10	536.994,278 664.052,655	1	536.995,517 664.066,718	14.117

** Lungimile segmentelor sunt determinate în planul de proiecție Stereo 70 și sunt rotunjite la 1 milimetru.

*** Distanța dintre puncte este formată din segmente cumulate ce sunt mai mici decât valoarea 1 milimetru.

**DATE DESPRE IMOBILUL NR. 1811**

Oficiul de Cadastru și Publicitate Imobiliară SUCEAVA
Biroul de Cadastru și Publicitate Imobiliară Câmpulung Moldovenesc

A. Partea I. Descrierea imobilului

TEREN Necunoscut

Adresa: Loc. Pojorâta, Jud. Suceava, Loc numit Izvorul Giumalau

Nr. Crt	Nr cadastral Nr. topografic	Suprafața* (mp)	Observații / Referințe
A1	33269	31.700	Sector cadastral:74 Teren neimprejmuit; Provenit din CF 33269, nr. cad. 33269

B. Partea II. Proprietari și acte

Inscrieri privitoare la dreptul de proprietate și alte drepturi reale		Referințe
7855 / 07/06/2017		
Hotarare Judecatoreasca nr. 1157, din 13/09/2010 emis de Judecătoria Câmpulung Moldovenesc (act administrativ nr 739 din 24.02.2005, emis de Comisia Judeteana ptr Stabilirea Dreptului de Proprietate Asupra Terenurilor Suceava);		
B1	Intabulare, drept de PROPRIETATEcu titlu de iesire din indiviziune, dobandit prin Hotarare Judecatoreasca, cota actuala 1/1	A1
	1) FRÎNCU MIHAI 2) PITICAR VARVARA 3) PITICARI AURELIA-FLORENTINA	

C. Partea III. SARCINI .

Inscrieri privind dezmembramintele dreptului de proprietate, drepturi reale de garanție și sarcini	Referințe
NU SUNT	

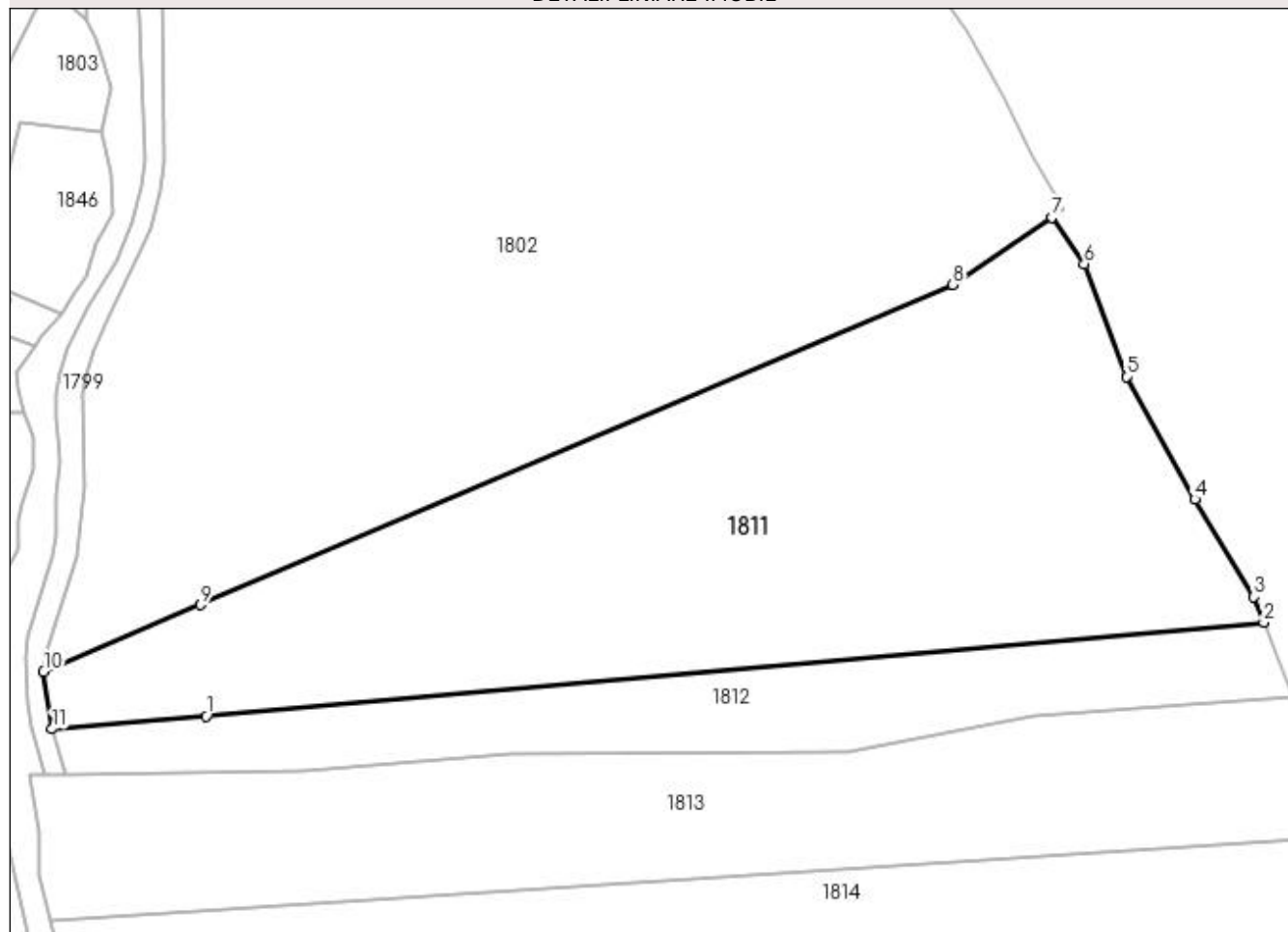
Anexa Nr. 1 La Partea I

Teren

Nr cadastral	Suprafața (mp)*	Observații / Referințe
33269	31.700	Provenit din CF 33269, nr. cad. 33269

* Suprafața este determinată în planul de proiecție Stereo 70.

DETALII LINIARE IMOBIL



Date referitoare la teren

Crt	Categorie folosință	Intra vilan	Suprafața (mp)	Tarla	Parcelă	Nr. topo	Observații / Referințe
1	padure	DA	961	-	-	-	
2	padure	NU	30.739	-	-	-	

Lungime Segmente

1) Valorile lungimilor segmentelor sunt obținute din proiecție în plan.

Punct început	X / Y	Punct sfârșit	X / Y	Lungime segment (** (m)
1	537.065,081 664.039,263	2	537.423,718 664.071,041	360.042
2	537.423,718 664.071,041	3	537.420,358 664.079,677	9.267
3	537.420,358 664.079,677	4	537.400,324 664.112,693	38.619
4	537.400,324 664.112,693	5	537.377,089 664.154,305	47.659

Punct început	X / Y	Punct sfârșit	X / Y	Lungime segment (** (m)
5	537.377,089 664.154,305	6	537.362,842 664.192,533	40.797
6	537.362,842 664.192,533	7	537.351,832 664.208,282	19.216
7	537.351,832 664.208,282	8	537.318,183 664.185,494	40.639
8	537.318,183 664.185,494	9	537.063,137 664.076,956	277.18
9	537.063,137 664.076,956	10	537.009,894 664.054,297	57.864
10	537.009,894 664.054,297	11	537.012,801 664.034,865	19.648
11	537.012,801 664.034,865	1	537.065,081 664.039,263	52.465

** Lungimile segmentelor sunt determinate în planul de proiecție Stereo 70 și sunt rotunjite la 1 milimetru.

*** Distanța dintre puncte este formată din segmente cumulate ce sunt mai mici decât valoarea 1 milimetru.

**DATE DESPRE IMOBILUL NR. 1812**

Oficiul de Cadastru și Publicitate Imobiliară SUCEAVA
Biroul de Cadastru și Publicitate Imobiliară Campulung Moldovenesc

A. Partea I. Descrierea imobilului

TEREN Necunoscut

Adresa: Loc. Pojorâta, Jud. Suceava, Loc numit Izvorul Giumalau

Nr. Crt	Nr cadastral Nr. topografic	Suprafața* (mp)	Observații / Referințe
A1	31252	10.000	Sector cadastral:74 Teren neimprejmuit; CF 31252, 30189, nr. top. 3345/18, 3345/28, 3811, 3810, U.P. II, U.A. 55A%, B%

B. Partea II. Proprietari și acte

Inscrieri privitoare la dreptul de proprietate și alte drepturi reale	Referințe
1812 / 30/10/2022	
Act Administrativ nr. Titlu de proprietate nr. 739, din 24/02/2005 emis de Comisia Județeană Suceava;	
B1	A1
Intabulare, drept de PROPRIETATE, dobândit prin Reconstituire, cota actuala 1/1	
1) BALAN OLTEA , LIPSĂ CNP 2) FRANCU FILEMON , LIPSĂ CNP 3) FRANCU MIHAI , LIPSĂ CNP 4) PITICARI AURELIA FLORENTINA , LIPSĂ CNP 5) PITICARI VARVARA , LIPSĂ CNP	

C. Partea III. SARCINI .

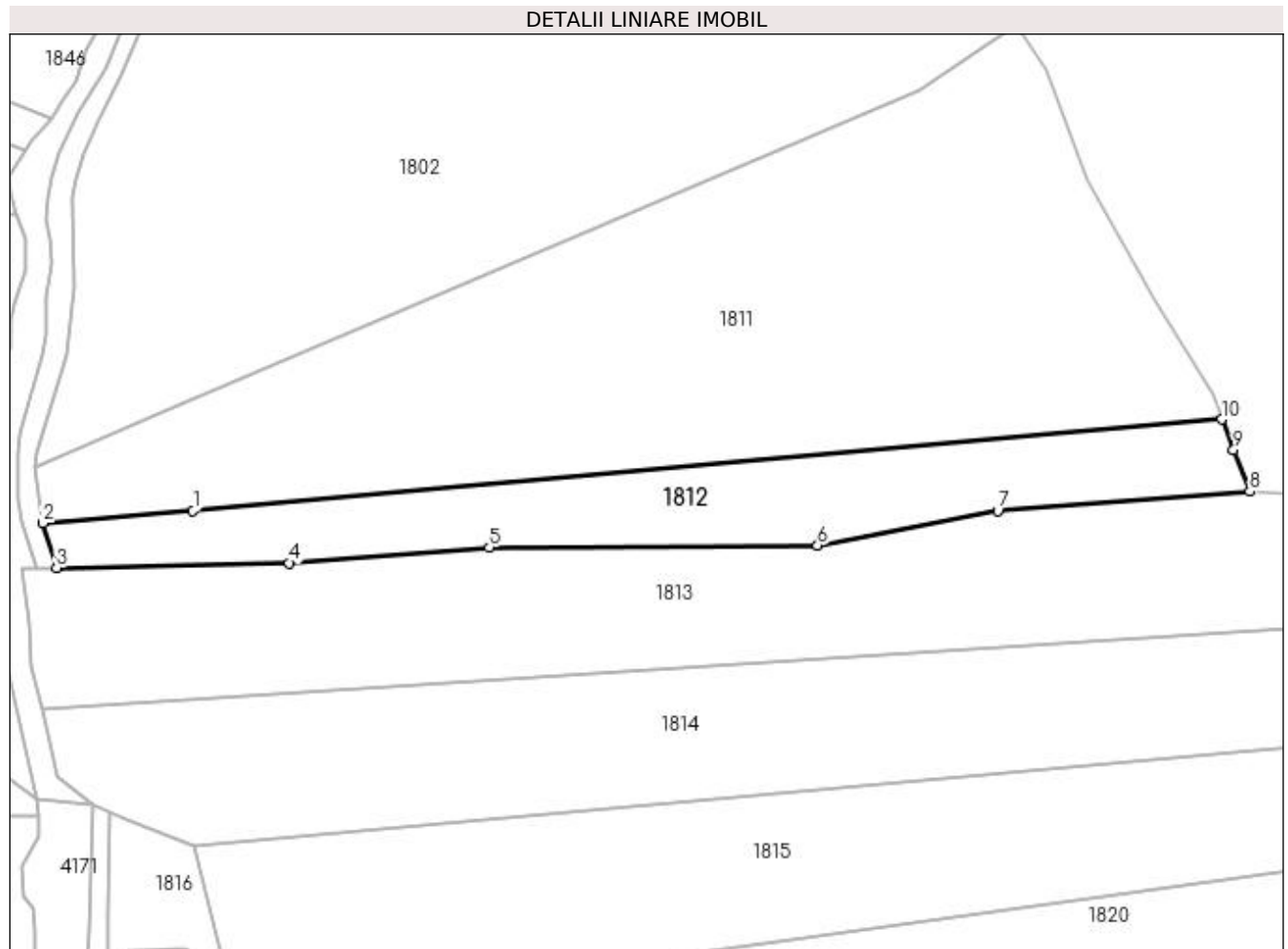
Inscrieri privind dezmembramintele dreptului de proprietate, drepturi reale de garanție și sarcini	Referințe
NU SUNT	

Anexa Nr. 1 La Partea I

Teren

Nr cadastral	Suprafața (mp)*	Observații / Referințe
31252	10.000	CF 31252, 30189, nr. top. 3345/18, 3345/28, 3811, 3810, U.P. II, U.A. 55A%, B%

* Suprafața este determinată în planul de proiecție Stereo 70.



Date referitoare la teren

Crt	Categorie folosință	Intra vilan	Suprafața (mp)	Tarla	Parcelă	Nr. topo	Observații / Referințe
1	padure	DA	667	-	-	-	
2	padure	NU	9.333	-	-	-	

Lungime Segmente

1) Valorile lungimilor segmentelor sunt obținute din proiecție în plan.

Punct început	X / Y	Punct sfârșit	X / Y	Lungime segment (** (m)
1	537.065,081 664.039,263	2	537.012,801 664.034,865	52.465
2	537.012,801 664.034,865	3	537.017,478 664.019,31	16.243
3	537.017,478 664.019,31	4	537.098,572 664.020,975	81.111
4	537.098,572 664.020,975	5	537.168,402 664.026,351	70.037

Punct început	X / Y	Punct sfârșit	X / Y	Lungime segment (** (m)
5	537.168,402 664.026,351	6	537.282,82 664.027,106	114.42
6	537.282,82 664.027,106	7	537.345,587 664.039,121	63.907
7	537.345,587 664.039,121	8	537.433,477 664.045,95	88.155
8	537.433,477 664.045,95	9	537.427,809 664.060,388	15.511
9	537.427,809 664.060,388	10	537.423,718 664.071,041	11.412
10	537.423,718 664.071,041	1	537.065,081 664.039,263	360.042

** Lungimile segmentelor sunt determinate în planul de proiecție Stereo 70 și sunt rotunjite la 1 milimetru.

*** Distanța dintre puncte este formată din segmente cumulate ce sunt mai mici decât valoarea 1 milimetru.

**DATE DESPRE IMOBILUL NR. 1813**

Oficiul de Cadastru și Publicitate Imobiliară SUCEAVA
Biroul de Cadastru și Publicitate Imobiliară Campulung Moldovenesc

A. Partea I. Descrierea imobilului

TEREN Necunoscut

Adresa: Loc. Pojorâta, Jud. Suceava, Loc numit Izvorul Giumalau

Nr. Crt	Nr cadastral Nr. topografic	Suprafața* (mp)	Observații / Referințe
A1	35344	20.776	Sector cadastral:74 Teren neimprejmuț; Provenit din CF 35344, nr. cad. 35344

B. Partea II. Proprietari și acte

Inscrieri privitoare la dreptul de proprietate și alte drepturi reale		Referințe
7715 / 06/05/2022		
Act Notarial nr. contract de donatie nr. 671, din 05/05/2022 emis de NP Catargiu TUDOR-MARIAN;		
B1	Intabulare, drept de PROPRIETATE bun propriu, dobandit prin Conventie, cota actuala 1/1 1) MIROȚOI TATIANA	A1

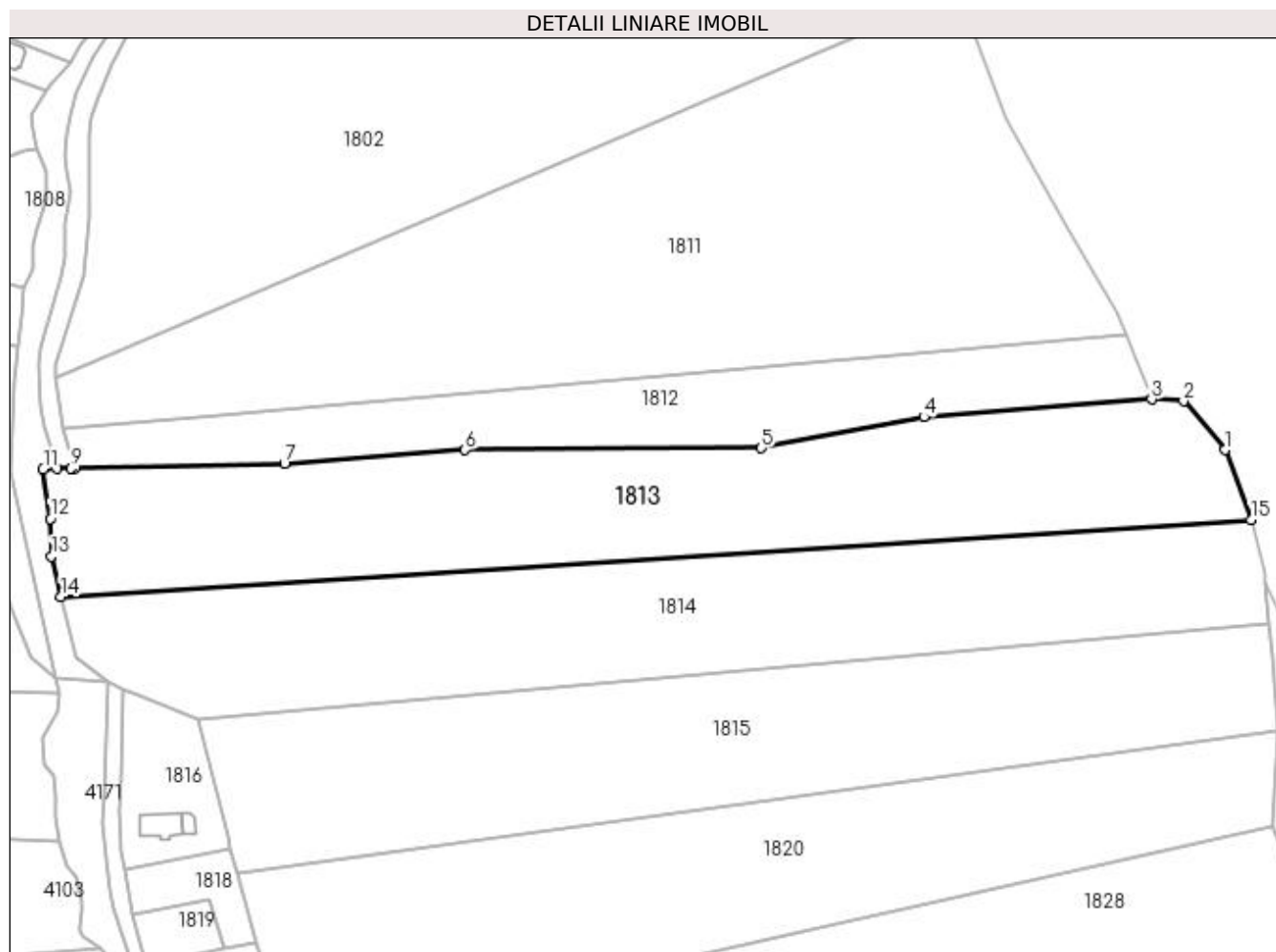
C. Partea III. SARCINI .

Inscrieri privind dezmembramintele dreptului de proprietate, drepturi reale de garanție și sarcini	Referințe
NU SUNT	

Anexa Nr. 1 La Partea I**Teren**

Nr cadastral	Suprafața (mp)*	Observații / Referințe
35344	20.776	Provenit din CF 35344, nr. cad. 35344

* Suprafața este determinată în planul de proiecție Stereo 70.

**Date referitoare la teren**

Crt	Categorie folosință	Intra vilan	Suprafața (mp)	Tarla	Parcelă	Nr. topo	Observații / Referințe
1	padure	DA	2.728	-	-	-	
2	padure	NU	18.048	-	-	-	

Lungime Segmente

1) Valorile lungimilor segmentelor sunt obținute din proiecție în plan.

Punct început	X / Y	Punct sfârșit	X / Y	Lungime segment (** (m)
1	537.461,724 664.026,424	2	537.445,808 664.045,264	24.663
2	537.445,808 664.045,264	3	537.433,477 664.045,95	12.35
3	537.433,477 664.045,95	4	537.345,587 664.039,121	88.155
4	537.345,587 664.039,121	5	537.282,82 664.027,106	63.907

Punct început	X / Y	Punct sfârşit	X / Y	Lungime segment (** (m)
5	537.282,82 664.027,106	6	537.168,402 664.026,351	114.42
6	537.168,402 664.026,351	7	537.098,572 664.020,975	70.037
7	537.098,572 664.020,975	8	537.017,478 664.019,31	81.111
8	537.017,478 664.019,31	9	537.016,184 664.019,283	1.294
9	537.016,184 664.019,283	10	537.010,557 664.019,187	5.628
10	537.010,557 664.019,187	11	537.005,394 664.019,099	5.164
11	537.005,394 664.019,099	12	537.008,104 663.999,909	19.38
12	537.008,104 663.999,909	13	537.008,654 663.985,386	14.533
13	537.008,654 663.985,386	14	537.012,31 663.969,809	16.0
14	537.012,31 663.969,809	15	537.471,928 663.999,481	460.575
15	537.471,928 663.999,481	1	537.461,724 664.026,424	28.811

** Lungimile segmentelor sunt determinate în planul de proiecție Stereo 70 și sunt rotunjite la 1 milimetru.

*** Distanța dintre puncte este formată din segmente cumulate ce sunt mai mici decât valoarea 1 milimetru.

**DATE DESPRE IMOBILUL NR. 1814**

Oficiul de Cadastru și Publicitate Imobiliară SUCEAVA
Biroul de Cadastru și Publicitate Imobiliară Campulung Moldovenesc

A. Partea I. Descrierea imobilului

TEREN Necunoscut

Adresa: Loc. Pojorâta, Jud. Suceava, Loc numit Izvorul Giumalau

Nr. Crt	Nr cadastral Nr. topografic	Suprafața* (mp)	Observații / Referințe
A1	35343	20.774	Sector cadastral:74 Teren neimprejmuit; Provenit din CF 35343, nr. cad. 35343, CF 33218, parte din nr. top. 3345/22

B. Partea II. Proprietari și acte

Inscrieri privitoare la dreptul de proprietate și alte drepturi reale		Referințe
7714 / 06/05/2022		
Act Notarial nr. Aut.670, din 05/05/2022 emis de Catargiu TUDOR-MARIAN;		
B1	Intabulare, drept de PROPRIETATE bun propriu cu titlu de donatie, dobandit prin Conventie, cota actuala 1/1 1) BALAN PETRU	A1

C. Partea III. SARCINI .

Inscrieri privind dezmembramintele dreptului de proprietate, drepturi reale de garanție și sarcini	Referințe
NU SUNT	

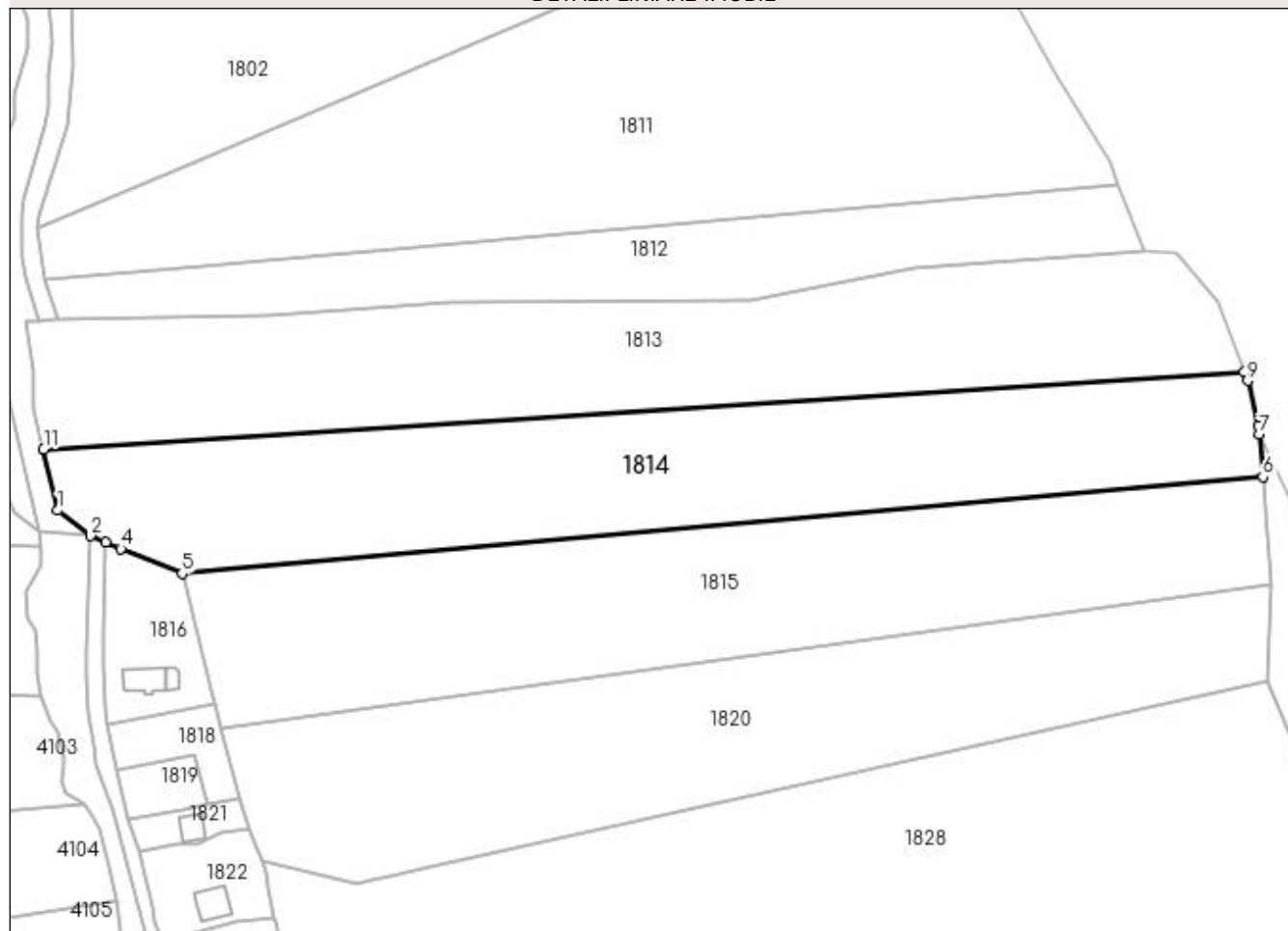
Anexa Nr. 1 La Partea I

Teren

Nr cadastral	Suprafața (mp)*	Observații / Referințe
35343	20.774	Provenit din CF 35343, nr. cad. 35343, CF 33218, parte din nr. top. 3345/22

* Suprafața este determinată în planul de proiecție Stereo 70.

DETALII LINIARE IMOBIL



Date referitoare la teren

Crt	Categorie folosință	Intravilan	Suprafața (mp)	Tarla	Parcelă	Nr. topo	Observații / Referințe
1	padure	DA	2.449	-	-	-	
2	padure	NU	18.325	-	-	-	

Lungime Segmente

1) Valorile lungimilor segmentelor sunt obținute din proiecție în plan.

Punct început	X / Y	Punct sfârșit	X / Y	Lungime segment (** (m)
1	537.017,784 663.946,488	2	537.030,209 663.936,626	15.863
2	537.030,209 663.936,626	3	537.036,064 663.934,215	6.332
3	537.036,064 663.934,215	4	537.041,971 663.931,783	6.388
4	537.041,971 663.931,783	5	537.065,32 663.922,27	25.213

Punct început	X / Y	Punct sfârșit	X / Y	Lungime segment (** (m)
5	537.065,32 663.922,27	6	537.479,06 663.959,259	415.39
6	537.479,06 663.959,259	7	537.477,556 663.975,586	16.396
7	537.477,556 663.975,586	8	537.477,256 663.978,849	3.277
8	537.477,256 663.978,849	9	537.473,214 663.996,086	17.705
9	537.473,214 663.996,086	10	537.471,928 663.999,481	3.63
10	537.471,928 663.999,481	11	537.012,31 663.969,809	460.575
11	537.012,31 663.969,809	1	537.017,784 663.946,488	23.955

** Lungimile segmentelor sunt determinate în planul de proiecție Stereo 70 și sunt rotunjite la 1 milimetru.

*** Distanța dintre puncte este formată din segmente cumulate ce sunt mai mici decât valoarea 1 milimetru.

**DATE DESPRE IMOBILUL NR. 1815**

Oficiul de Cadastru și Publicitate Imobiliară SUCEAVA
Biroul de Cadastru și Publicitate Imobiliară Campulung Moldovenesc

A. Partea I. Descrierea imobilului

TEREN Necunoscut

Adresa: Loc. Pojorâta, Jud. Suceava, Loc numit Izvorul Giumalau

Nr. Crt	Nr cadastral Nr. topografic	Suprafața* (mp)	Observații / Referințe
A1	35342	20.775	Sector cadastral:74 Teren neimprejmuit; Provenit din CF 35342, nr. cad. 35342

B. Partea II. Proprietari și acte

Inscrieri privitoare la dreptul de proprietate și alte drepturi reale		Referințe
7710 / 06/05/2022		
Act Administrativ nr. 688, din 08/09/2004 emis de Comisia Județeană de Fond Funciar SUCEAVA;		
B1	Intabulare, drept de PROPRIETATE, dobandit prin Reconstituire, cota actuala 1/4 1) RAIA RODICA	A1
7712 / 06/05/2022		
Act Notarial nr. 669, din 05/05/2022 emis de Catargiu TUDOR-MARIAN;		
B2	Intabulare, drept de PROPRIETATE, bun propriu cu titlu de partaj, dobandit prin Conventie, cota actuala 3/4 1) RAIA RODICA	A1

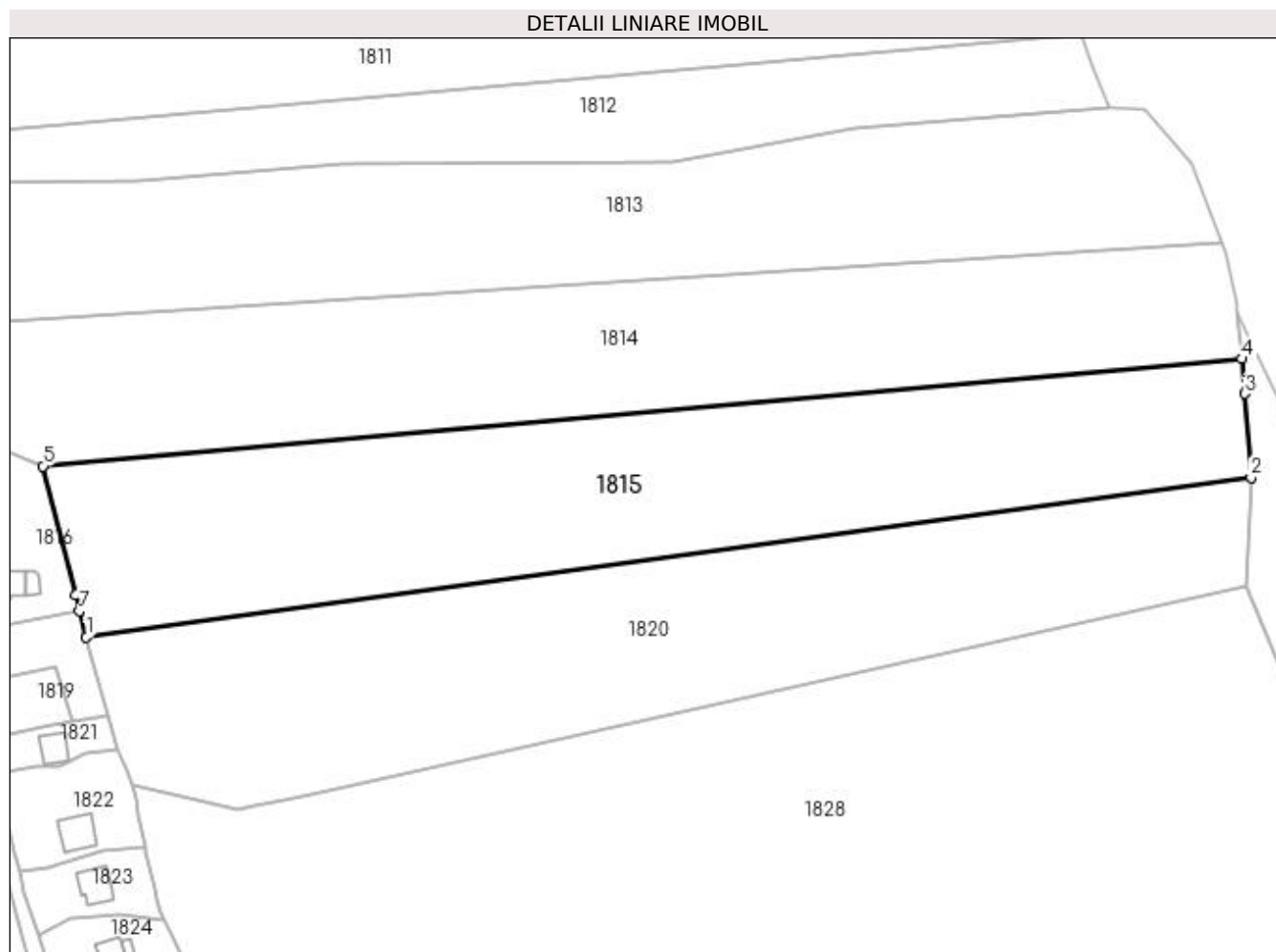
C. Partea III. SARCINI .

Inscrieri privind dezmembramintele dreptului de proprietate, drepturi reale de garanție și sarcini	Referințe
NU SUNT	

Anexa Nr. 1 La Partea I**Teren**

Nr cadastral	Suprafața (mp)*	Observații / Referințe
35342	20.775	Provenit din CF 35342, nr. cad. 35342

* Suprafața este determinată în planul de proiecție Stereo 70.

**Date referitoare la teren**

Crt	Categorie folosință	Intravilan	Suprafața (mp)	Tarla	Parcelă	Nr. topo	Observații / Referințe
1	padure	DA	265	-	-	-	
2	padure	NU	20.510	-	-	-	

Lungime Segmente

1) Valorile lungimilor segmentelor sunt obținute din proiecție în plan.

Punct început	X / Y	Punct sfârșit	X / Y	Lungime segment (** (m)
1	537.080,257 663.863,346	2	537.482,268 663.918,391	405.762
2	537.482,268 663.918,391	3	537.480,193 663.947,33	29.013
3	537.480,193 663.947,33	4	537.479,06 663.959,259	11.983
4	537.479,06 663.959,259	5	537.065,32 663.922,27	415.39

Punct început	X / Y	Punct sfârșit	X / Y	Lungime segment (** (m)
5	537.065,32 663.922,27	6	537.076,527 663.877,848	45.814
6	537.076,527 663.877,848	7	537.077,886 663.872,25	5.761
7	537.077,886 663.872,25	1	537.080,257 663.863,346	9.214

** Lungimile segmentelor sunt determinate în planul de proiecție Stereo 70 și sunt rotunjite la 1 milimetru.

*** Distanța dintre puncte este formată din segmente cumulate ce sunt mai mici decât valoarea 1 milimetru.

**DATE DESPRE IMOBILUL NR. 1816**

Oficiul de Cadastru și Publicitate Imobiliară SUCEAVA
Biroul de Cadastru și Publicitate Imobiliară Campulung Moldovenesc

A. Partea I. Descrierea imobilului

TEREN Intravilan

Adresa: Loc. Pojorâta, Str Valea Șurii, Nr. 7, Jud. Suceava

Nr. Crt	Nr cadastral Nr. topografic	Suprafața* (mp)	Observații / Referințe
A1	35478	2.145	Sector cadastral:74 Teren neimprejmuț; Provenit din CF 35478, nr. top. 3341/10

Construcții

Crt	Nr cadastral Nr. topografic	Adresa	Observații / Referințe
A1.1		Loc. Pojorâta, Str Valea Șurii, Nr. 7, Jud. Suceava	Nr. niveluri:3; S. construita la sol:141 mp; S. construita desfasurata:372 mp; Casă de locuit, D+P+E
A1.2		Loc. Pojorâta, Str Valea Șurii, Nr. 7, Jud. Suceava	Nr. niveluri:1; S. construita la sol:40 mp; S. construita desfasurata:40 mp; Anexă, P

B. Partea II. Proprietari și acte

Inscrieri privitoare la dreptul de proprietate și alte drepturi reale		Referințe
1820 / 12/10/2004		
Act Notarial nr. CVC nr. 1269, din 03/09/2004 emis de Stelian Catargiu;		
B1	Intabulare, drept de PROPRIETATE, bun propriu, dobândit prin Convenție, cota actuala 1400/2145 1) BABĂU CONSTANTIN	A1
1816 / 30/10/2022		
Act Normativ nr. Lege nr. 7, din 13/03/1996 emis de Parlamentul României;		
B2	Intabulare, drept de PROPRIETATE, dobândit prin Lege, cota actuala 745/2145 1) NEIDENTIFICAT NEIDENTIFICAT	A1
Act Administrativ nr. Adeverință nr. 671, din 24/10/2022 emis de Primăria Comunei Pojorâta;		
B3	Se notează posesia faptică în favoarea lui 1) BABĂU CONSTANTIN	A1
Act Administrativ nr. Adeverință nr. 1700, din 02/11/2022 emis de Primăria Comunei Pojorâta;		
B4	Intabulare, drept de PROPRIETATE, dobândit prin Lege, cota actuala 1/1 1) BABĂU CONSTANTIN	A1.1, A1.2

C. Partea III. SARCINI .

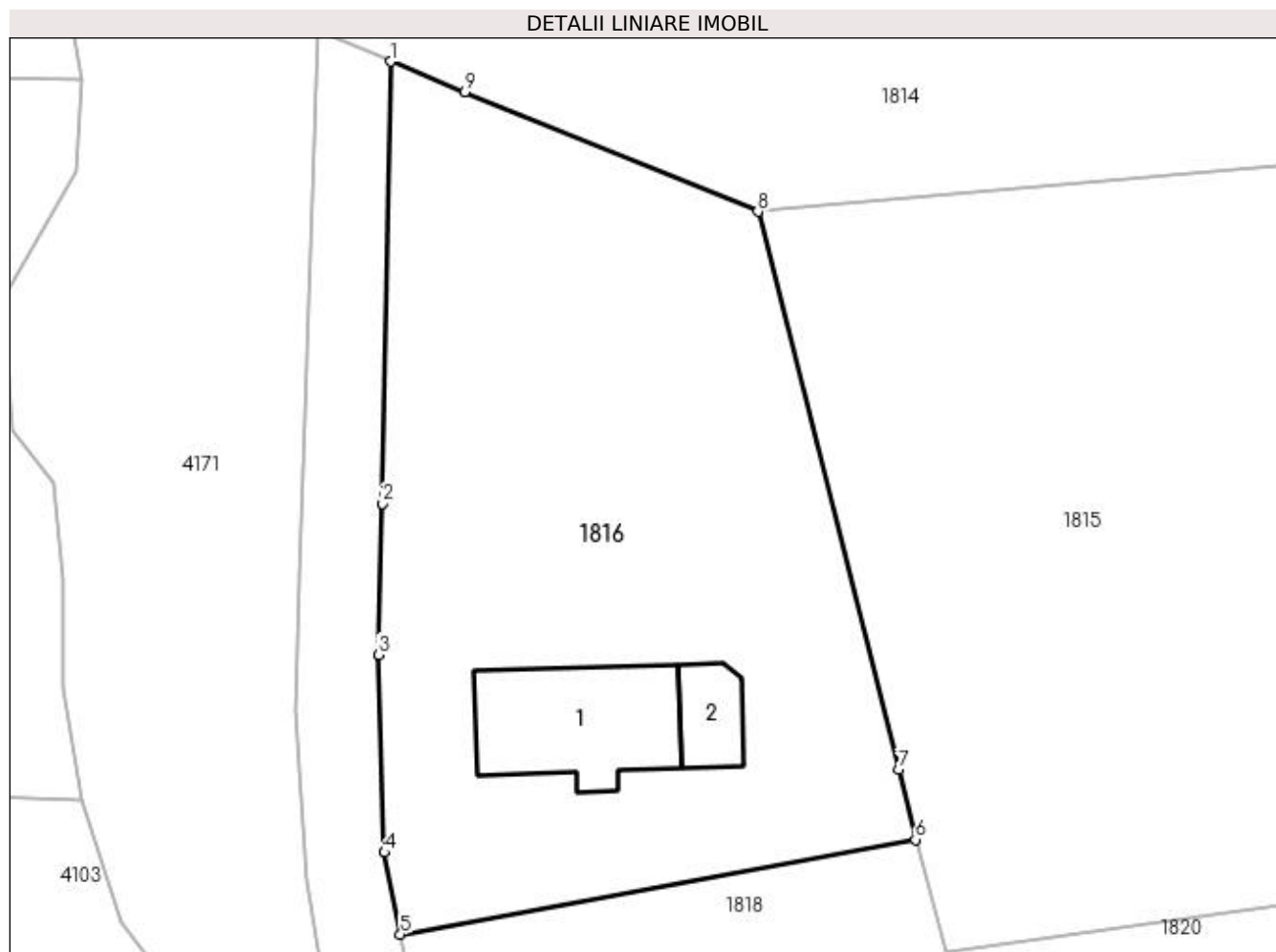
Inscrieri privind dezmembramintele dreptului de proprietate, drepturi reale de garanție și sarcini	Referințe
NU SUNT	

Anexa Nr. 1 La Partea I

Teren

Nr cadastral	Suprafața (mp)*	Observații / Referințe
35478	2.145	Provenit din CF 35478, nr. top. 3341/10

* Suprafața este determinată în planul de proiecție Stereo 70.



Date referitoare la teren

Crt	Categorie folosință	Intra vilan	Suprafața (mp)	Tarla	Parcelă	Nr. topo	Observații / Referințe
1	curți constructii	DA	413	-	-	-	
2	faneata	DA	1.732	-	-	-	

Date referitoare la construcții

Crt	Număr	Destinație construcție	Supraf. (mp)	Situație juridică	Observații / Referințe
A1.1		construcții de locuințe	141	Cu acte	Nr. niveluri:3; S. construita la sol:141 mp; S. construita desfasurata:372 mp; Casă de locuit, D+P+E
A1.2		construcții anexa	40	Cu acte	Nr. niveluri:1; S. construita la sol:40 mp; S. construita desfasurata:40 mp; Anexă, P

Lungime Segmente

1) Valorile lungimilor segmentelor sunt obținute din proiecție în plan.

Punct început	X / Y	Punct sfârșit	X / Y	Lungime segment (** (m)
1	537.036,064 663.934,215	2	537.035,424 663.899,008	35.213
2	537.035,424 663.899,008	3	537.035,107 663.886,983	12.029

Punct început	X / Y	Punct sfârșit	X / Y	Lungime segment (** (m)
3	537.035,107 663.886,983	4	537.035,578 663.871,224	15.766
4	537.035,578 663.871,224	5	537.036,832 663.864,71	6.634
5	537.036,832 663.864,71	6	537.077,886 663.872,25	41.741
6	537.077,886 663.872,25	7	537.076,527 663.877,848	5.761
7	537.076,527 663.877,848	8	537.065,32 663.922,27	45.814
8	537.065,32 663.922,27	9	537.041,971 663.931,783	25.213
9	537.041,971 663.931,783	1	537.036,064 663.934,215	6.388

** Lungimile segmentelor sunt determinate în planul de proiecție Stereo 70 și sunt rotunjite la 1 milimetru.

*** Distanța dintre puncte este formată din segmente cumulate ce sunt mai mici decât valoarea 1 milimetru.

**DATE DESPRE IMOBILUL NR. 1817**

Oficiul de Cadastru și Publicitate Imobiliară SUCEAVA
Biroul de Cadastru și Publicitate Imobiliară Campulung Moldovenesc

A. Partea I. Descrierea imobilului

TEREN Extravilan

Adresa: Jud. Suceava, Loc numit Izvorul Giumalau

Nr. Crt	Nr cadastral Nr. topografic	Suprafața* (mp)	Observații / Referințe
A1		1.714	Sector cadastral:74 Teren neimprejmuit; FE011 - Drum Forestier D.A.F.Stegi

B. Partea II. Proprietari și acte

Inscrieri privitoare la dreptul de proprietate și alte drepturi reale		Referințe
1817 / 30/10/2022		
Act Normativ nr. Hotărâre nr. 1.705, din 29/11/2006 emis de Guvernul României;		
B1	Intabulare, drept de PROPRIETATE, dobandit prin Lege, cota actuala 1/1 1) STATUL ROMÂN PRIN MINISTERUL MEDIULUI, APELOR ȘI PĂDURILOR - DOMENIUL PUBLIC, CIF: 16335444	A1
Act Normativ nr. Hotărâre nr. 1.705, din 29/11/2006 emis de Guvernul României (Act Normativ: Anexa nr. 3 - Inventarul centralizat al bunurilor din domeniul public al Statului, poziția nr.1364; Act Normativ: Ordin Ministru nr. 496 din 09.03.2016 și Aviz CTAS nr. 140 din 04.06.2015 emise de Ministerul Apelor și Pădurilor; Act Administrativ; Declarație nr. 19147 din 12.12.2022 emis de Direcția Silvică Suceava.);		
B2	Intabulare, drept de ADMINISTRARE, dobandit prin Lege, cota actuala 1/1 1) REGIA NAȚIONALĂ A PĂDURILOR ROMSILVA RA, CIF:1590120, PRIN DIRECȚIA SILVICĂ SUCEAVA, CUI 714140, JUD. SUCEAVA, MUN. SUCEAVA, BLD. 1 MAI, NR.6	A1

C. Partea III. SARCINI .

Inscrieri privind dezmembramintele dreptului de proprietate, drepturi reale de garanție și sarcini	Referințe
NU SUNT	

Anexa Nr. 1 La Partea I

Teren

Nr cadastral	Suprafața (mp)*	Observații / Referințe
	1.714	FE011 - Drum Forestier D.A.F.Stegi

* Suprafața este determinată în planul de proiecție Stereo 70.



Date referitoare la teren

Crt	Categorie folosință	Intravilan	Suprafața (mp)	Tarla	Parcelă	Nr. topo	Observații / Referințe
1	drum	NU	1.714	-	-	-	

Lungime Segmente

1) Valorile lungimilor segmentelor sunt obținute din proiecție în plan.

Punct început	X / Y	Punct sfârșit	X / Y	Lungime segment (** (m)
1	537.051,635 663.803,832	2	537.048,86 663.816,295	12.768
3	537.044,851 663.827,937	4	537.040,064 663.846,967	19.623
5	537.036,832 663.864,71	6	537.035,578 663.871,224	6.634
7	537.035,107 663.886,983	8	537.035,424 663.899,008	12.029
9	537.036,064 663.934,215	10	537.030,209 663.936,626	6.332

Punct început	X / Y	Punct sfârșit	X / Y	Lungime segment (** (m)
2	537.048,86 663.816,295	3	537.044,851 663.827,937	12.313
4	537.040,064 663.846,967	5	537.036,832 663.864,71	18.035
6	537.035,578 663.871,224	7	537.035,107 663.886,983	15.766
8	537.035,424 663.899,008	9	537.036,064 663.934,215	35.213
10	537.030,209 663.936,626	11	537.028,737 663.892,897	43.754

Punct început	X / Y	Punct sfârșit	X / Y	Lungime segment (** (m)
11	537.028,737 663.892,897	12	537.028,516 663.882,533	10.366
13	537.029,369 663.868,977	14	537.031,417 663.856,802	12.346
15	537.032,501 663.849,528	16	537.038,673 663.832,087	18.501
17	537.057,626 663.760,722	18	537.074,785 663.701,409	61.745
19	537.082,258 663.684,575	20	537.096,069 663.662,475	26.061
21	537.099,84 663.657,136	22	537.106,907 663.659,573	7.475
23	537.101,312 663.666,529	24	537.091,712 663.680,244	16.741
25	537.087,104 663.688,674	26	537.083,029 663.696,718	9.017
27	537.080,053 663.704,849	28	537.075,838 663.717,858	13.675
29	537.072,76 663.727,223	30	537.069,883 663.738,191	11.339
31	537.068,347 663.746,087	32	537.063,89 663.760,69	15.268
33	537.058,829 663.775,303	34	537.057,443 663.782,196	7.031
35	537.055,079 663.788,805	36	537.053,879 663.794,698	6.014

Punct început	X / Y	Punct sfârșit	X / Y	Lungime segment (** (m)
12	537.028,516 663.882,533	13	537.029,369 663.868,977	13.583
14	537.031,417 663.856,802	15	537.032,501 663.849,528	7.354
16	537.038,673 663.832,087	17	537.057,626 663.760,722	73.839
18	537.074,785 663.701,409	19	537.082,258 663.684,575	18.418
20	537.096,069 663.662,475	21	537.099,84 663.657,136	6.536
22	537.106,907 663.659,573	23	537.101,312 663.666,529	8.927
24	537.091,712 663.680,244	25	537.087,104 663.688,674	9.607
26	537.083,029 663.696,718	27	537.080,053 663.704,849	8.659
28	537.075,838 663.717,858	29	537.072,76 663.727,223	9.858
30	537.069,883 663.738,191	31	537.068,347 663.746,087	8.044
32	537.063,89 663.760,69	33	537.058,829 663.775,303	15.465
34	537.057,443 663.782,196	35	537.055,079 663.788,805	7.019
36	537.053,879 663.794,698	1	537.051,635 663.803,832	9.406

** Lungimile segmentelor sunt determinate în planul de proiecție Stereo 70 și sunt rotunjite la 1 milimetru.

*** Distanța dintre puncte este formată din segmente cumulate ce sunt mai mici decât valoarea 1 milimetru.

**DATE DESPRE IMOBILUL NR. 1818**

Oficiul de Cadastru și Publicitate Imobiliară SUCEAVA
Biroul de Cadastru și Publicitate Imobiliară Campulung Moldovenesc

A. Partea I. Descrierea imobilului

TEREN Intravilan

Adresa: Loc. Pojorâta, Jud. Suceava, Loc numit Izvorul Giumalau

Nr. Crt	Nr cadastral Nr. topografic	Suprafața* (mp)	Observații / Referințe
A1	33644	1.000	Sector cadastral:74 Teren neimprejmuit; Provenit din CF 33644, nr. top. 3341/17

B. Partea II. Proprietari și acte

Inscrieri privitoare la dreptul de proprietate și alte drepturi reale		Referințe
6012 / 04/04/2022		
Act Notarial nr. Contract vanzare nr. 1052, din 04/04/2022 emis de Mare Irina;		
B1	Intabulare, drept de PROPRIETATE bun comun în devălmășie, dobandit prin Conventie, cota actuala 1/1 1) IONEL ASAULEAC DAN 2) IONEL ASAULEAC GRABRIELA	A1

C. Partea III. SARCINI .

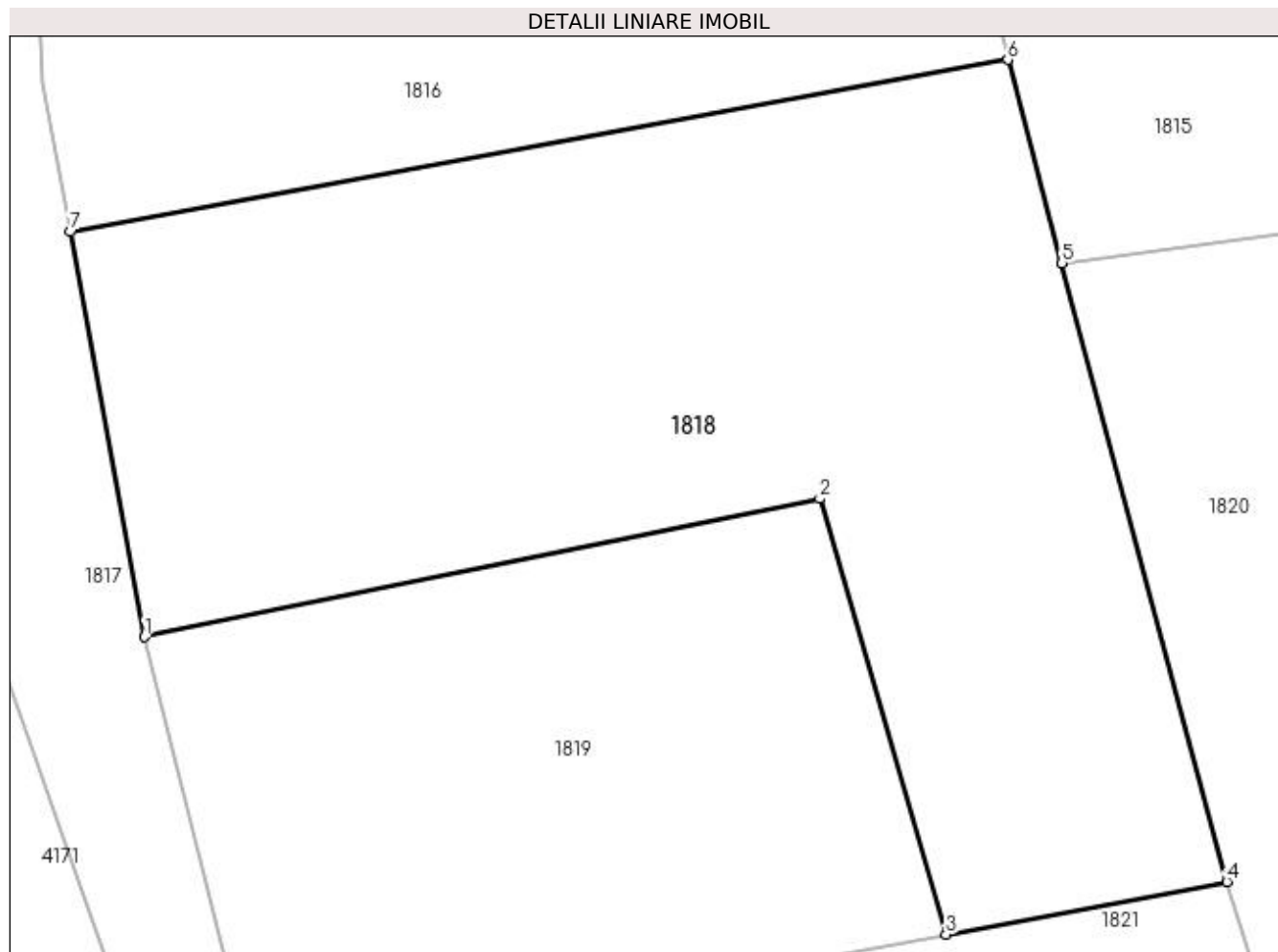
Inscrieri privind dezmembramintele dreptului de proprietate, drepturi reale de garanție și sarcini	Referințe
NU SUNT	

Anexa Nr. 1 La Partea I

Teren

Nr cadastral	Suprafața (mp)*	Observații / Referințe
33644	1.000	Provenit din CF 33644, nr. top. 3341/17

* Suprafața este determinată în planul de proiecție Stereo 70.



Date referitoare la teren

Crt	Categorie folosință	Intra vilan	Suprafața (mp)	Tarla	Parcelă	Nr. topo	Observații / Referințe
1	faneata	DA	1.000	-	-	-	

Lungime Segmente

1) Valorile lungimilor segmentelor sunt obținute din proiecție în plan.

Punct început	X / Y	Punct sfârșit	X / Y	Lungime segment (** (m)
1	537.040,064 663.846,967	2	537.069,647 663.853,029	30.198
2	537.069,647 663.853,029	3	537.075,177 663.833,95	19.864
3	537.075,177 663.833,95	4	537.087,471 663.836,257	12.509
4	537.087,471 663.836,257	5	537.080,257 663.863,346	28.033
5	537.080,257 663.863,346	6	537.077,886 663.872,25	9.214

Punct început	X / Y	Punct sfârșit	X / Y	Lungime segment (** (m)
6	537.077,886 663.872,25	7	537.036,832 663.864,71	41.741
7	537.036,832 663.864,71	1	537.040,064 663.846,967	18.035

** Lungimile segmentelor sunt determinate în planul de proiecție Stereo 70 și sunt rotunjite la 1 milimetru.

*** Distanța dintre puncte este formată din segmente cumulate ce sunt mai mici decât valoarea 1 milimetru.

**DATE DESPRE IMOBILUL NR. 1819**

Oficiul de Cadastru și Publicitate Imobiliară SUCEAVA
Biroul de Cadastru și Publicitate Imobiliară Campulung Moldovenesc

A. Partea I. Descrierea imobilului

TEREN Intravilan

Adresa: Loc. Pojorâta, Str Valea Șurii, Nr. 9, Jud. Suceava

Nr. Crt	Nr cadastral Nr. topografic	Suprafața* (mp)	Observații / Referințe
A1	33472	600	Sector cadastral:74 Teren neimprejmuit; Provenit din CF 33472, nr. cad. 33472

B. Partea II. Proprietari și acte

Inscrieri privitoare la dreptul de proprietate și alte drepturi reale		Referințe
1847 / 13/10/2004		
Act Notarial nr. CONTRACT_DE_VANZARE_CUMPARARE_2168 nr. 1322, din 17/09/2004 emis de BNP Stelian Catargiu;		
B1	Intabulare, drept de PROPRIETATE, ca bun comun, dobandit prin Conventie, cota actuala 1/1 1) DONICA ANGELA, LIPSĂ CNP 2) DONICA SERGHEI, LIPSĂ CNP	A1

C. Partea III. SARCINI .

Inscrieri privind dezmembramintele dreptului de proprietate, drepturi reale de garanție și sarcini	Referințe
NU SUNT	

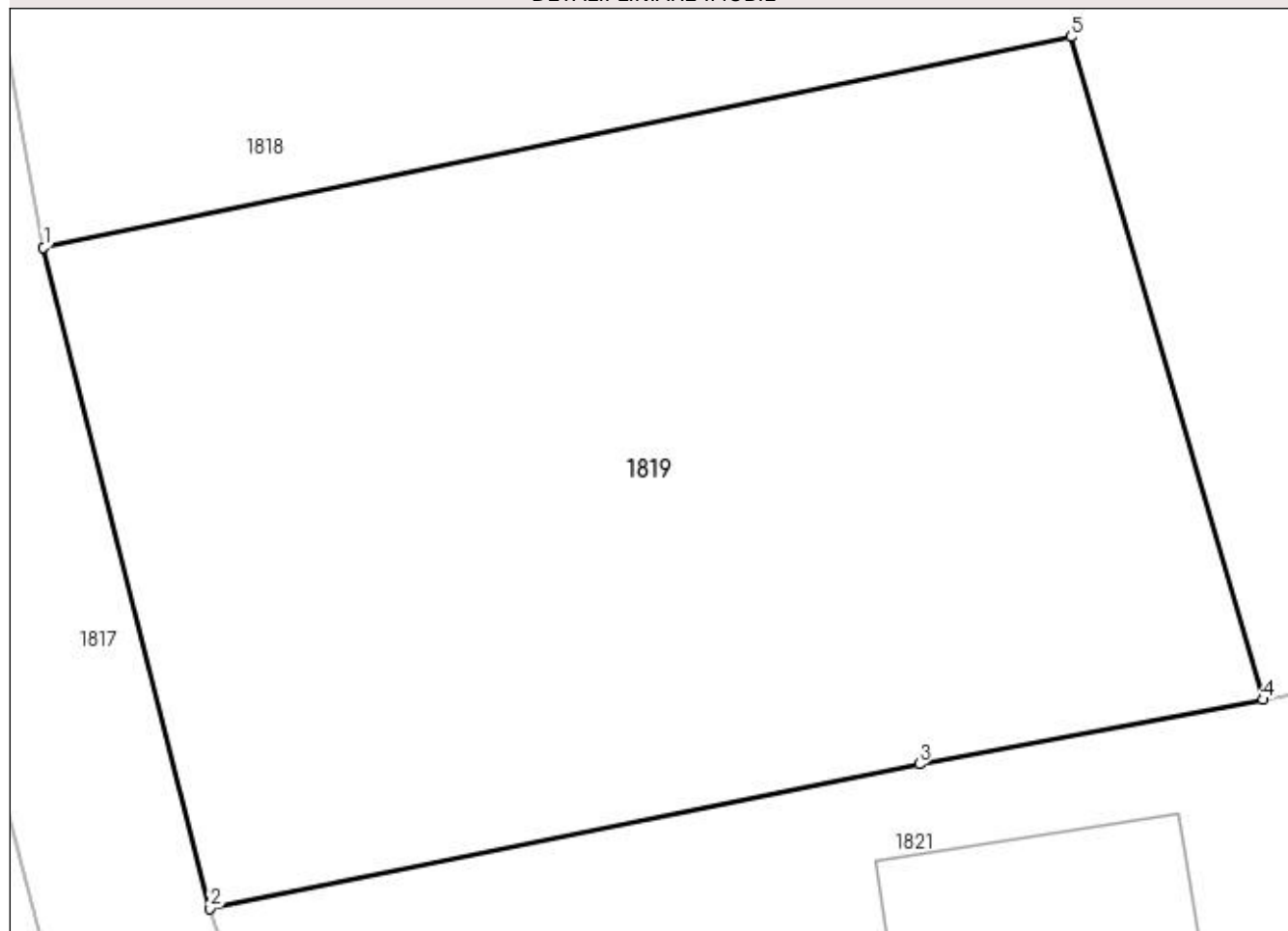
Anexa Nr. 1 La Partea I

Teren

Nr cadastral	Suprafața (mp)*	Observații / Referințe
33472	600	Provenit din CF 33472, nr. cad. 33472

* Suprafața este determinată în planul de proiecție Stereo 70.

DETALII LINIARE IMOBIL



Date referitoare la teren

Crt	Categorie folosință	Intravilan	Suprafața (mp)	Tarla	Parcelă	Nr. topo	Observații / Referințe
1	faneata	DA	600	-	-	-	

Lungime Segmente

1) Valorile lungimilor segmentelor sunt obținute din proiecție în plan.

Punct început	X / Y	Punct sfârșit	X / Y	Lungime segment (** (m)
1	537.040,064 663.846,967	2	537.044,851 663.827,937	19.623
2	537.044,851 663.827,937	3	537.065,287 663.832,094	20.855
3	537.065,287 663.832,094	4	537.075,177 663.833,95	10.063
4	537.075,177 663.833,95	5	537.069,647 663.853,029	19.864
5	537.069,647 663.853,029	1	537.040,064 663.846,967	30.198

**** Lungimile segmentelor sunt determinate în planul de proiecție Stereo 70 și sunt rotunjite la 1 milimetru.**

***** Distanța dintre puncte este formată din segmente cumulate ce sunt mai mici decât valoarea 1 milimetru.**

**DATE DESPRE IMOBILUL NR. 1820**

Oficiul de Cadastru și Publicitate Imobiliară SUCEAVA
Biroul de Cadastru și Publicitate Imobiliară Campulung Moldovenesc

A. Partea I. Descrierea imobilului

TEREN Extravilan

Adresa: Jud. Suceava, Loc numit Izvorul Giumalau

Nr. Crt	Nr cadastral Nr. topografic	Suprafața* (mp)	Observații / Referințe
A1	35341	20.775	Sector cadastral:74 Teren neimprejmuit; Provenit din CF 35341, nr. cad. 35341

B. Partea II. Proprietari și acte

Inscrieri privitoare la dreptul de proprietate și alte drepturi reale		Referințe
7713 / 06/05/2022		
Act Notarial nr. act de partaj 669, din 05/05/2022 emis de BIN Catargiu TUDOR-MARIAN;		
B1	Intabulare, drept de PROPRIETATE bun propriu, dobandit prin Conventie, cota actuala 1/1 1) BEDRULE DOINA	A1
7710 / 06/05/2022		
Certificat Grefa nr. D 121/307/2013, din 04/05/2017 emis de JUDECATORIA SIGHETU MARMATIEI;		
B3	se noteaza actiunea introdusa ca obiect "fond funciar" in Dosar nr. 121/307/2013 a Judecatoriei Sighetu Marmatiei OBSERVATII: pozitie transcrisa din CF 33217/Pojorâta, inscrisa prin incheierea nr. 6680 din 16/05/2017;	A1

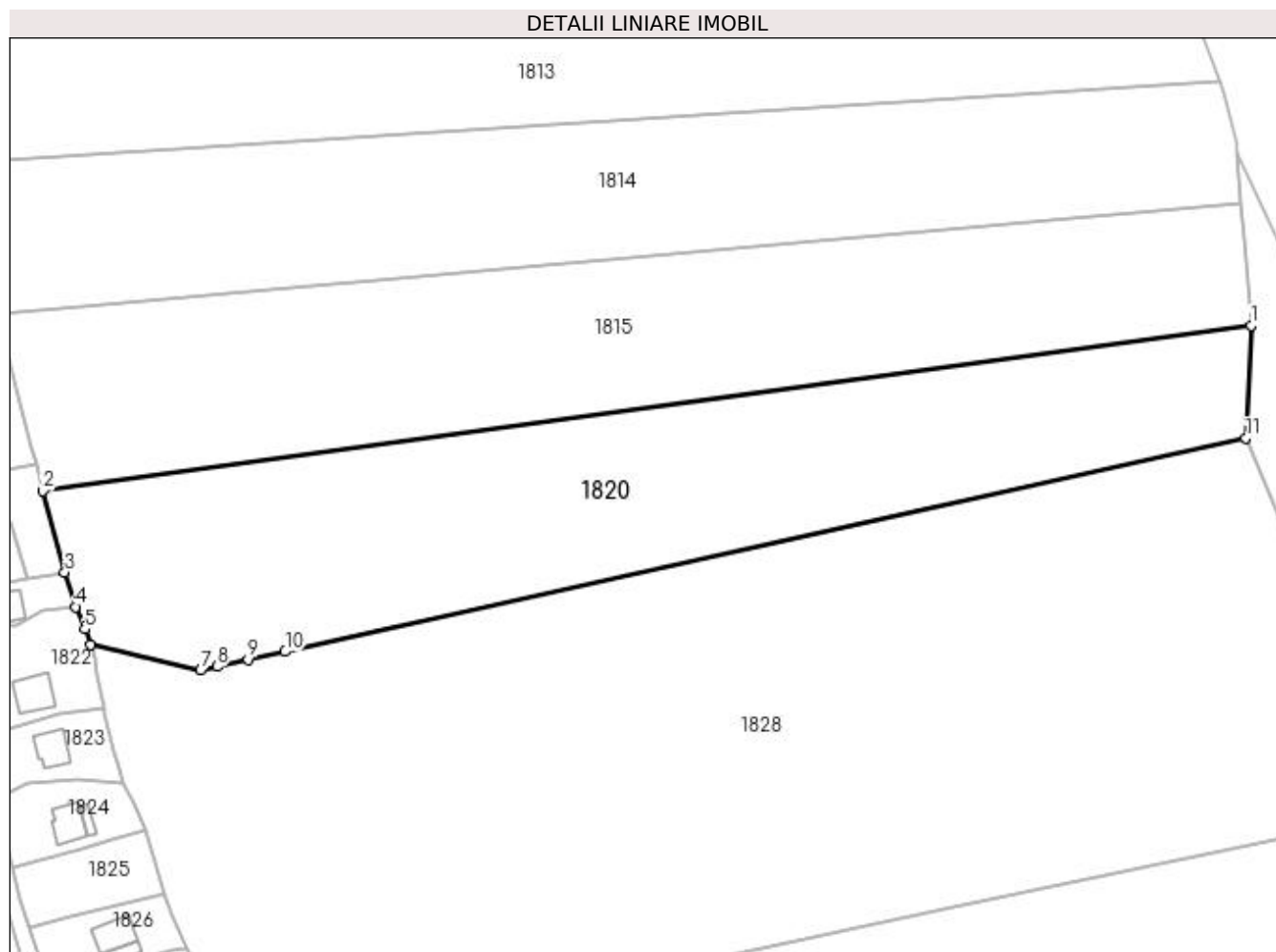
C. Partea III. SARCINI .

Inscrieri privind dezmembramintele dreptului de proprietate, drepturi reale de garanție și sarcini	Referințe
NU SUNT	

Anexa Nr. 1 La Partea I**Teren**

Nr cadastral	Suprafața (mp)*	Observații / Referințe
35341	20.775	Provenit din CF 35341, nr. cad. 35341

* Suprafața este determinată în planul de proiecție Stereo 70.

**Date referitoare la teren**

Crt	Categorie folosință	Intra vilan	Suprafața (mp)	Tarla	Parcelă	Nr. topo	Observații / Referințe
1	padure	NU	20.775	-	-	-	

Lungime Segmente

1) Valorile lungimilor segmentelor sunt obținute din proiecție în plan.

Punct început	X / Y	Punct sfârșit	X / Y	Lungime segment (** (m)
1	537.482,268 663.918,391	2	537.080,257 663.863,346	405.762
2	537.080,257 663.863,346	3	537.087,471 663.836,257	28.033
3	537.087,471 663.836,257	4	537.091,098 663.824,837	11.982
4	537.091,098 663.824,837	5	537.094,101 663.817,393	8.027
5	537.094,101 663.817,393	6	537.096,0 663.812,286	5.449

Punct început	X / Y	Punct sfârşit	X / Y	Lungime segment (** (m)
6	537.096,0 663.812,286	7	537.132,639 663.803,702	37.631
7	537.132,639 663.803,702	8	537.138,112 663.804,919	5.607
8	537.138,112 663.804,919	9	537.148,495 663.807,228	10.637
9	537.148,495 663.807,228	10	537.160,789 663.809,961	12.594
10	537.160,789 663.809,961	11	537.480,509 663.880,947	327.506
11	537.480,509 663.880,947	1	537.482,268 663.918,391	37.485

** Lungimile segmentelor sunt determinate în planul de proiecție Stereo 70 și sunt rotunjite la 1 milimetru.

*** Distanța dintre puncte este formată din segmente cumulate ce sunt mai mici decât valoarea 1 milimetru.

**DATE DESPRE IMOBILUL NR. 1821**

Oficiul de Cadastru și Publicitate Imobiliară SUCEAVA
 Biroul de Cadastru și Publicitate Imobiliară Campulung Moldovenesc

A. Partea I. Descrierea imobilului

TEREN Intravilan

Adresa: Loc. Pojorâta, Str Valea Șurii, Nr. 11, Jud. Suceava

Nr. Crt	Nr cadastral Nr. topografic	Suprafața* (mp)	Observații / Referințe
A1	30436	540	Sector cadastral:74 Teren neimprejmuit; CF 30436, nr. top. 3341/11

Construcții

Crt	Nr cadastral Nr. topografic	Adresa	Observații / Referințe
A1.1		Loc. Pojorâta, Str Valea Șurii, Nr. 11, Jud. Suceava	Nr. niveluri:2; S. construita la sol:88 mp; S. construita desfasurata:176 mp; Casă de locuit, P+E

B. Partea II. Proprietari și acte

Inscrieri privitoare la dreptul de proprietate și alte drepturi reale		Referințe
1821 / 30/10/2022		
Act Normativ nr. Lege nr. 7, din 13/03/1996 emis de Parlamentul României;		
B1	Intabulare, drept de PROPRIETATE, dobandit prin Lege, cota actuala 1/1 1) NEIDENTIFICAT NEIDENTIFICAT	A1
Act Administrativ nr. Adeverință nr. 672, din 24/10/2022 emis de Primăria Comunei Pojorâta;		
B2	Se notează posesia faptică în favoarea lui 1) CĂRARE VITALI	A1
Act Administrativ nr. Adeverință nr.1700, din 02/11/2022 emis de Primăria comunei Pojorâta;		
B3	Intabulare, drept de PROPRIETATE, dobandit prin Lege, cota actuala 1/1 1) CĂRARE VITALI	A1.1

C. Partea III. SARCINI .

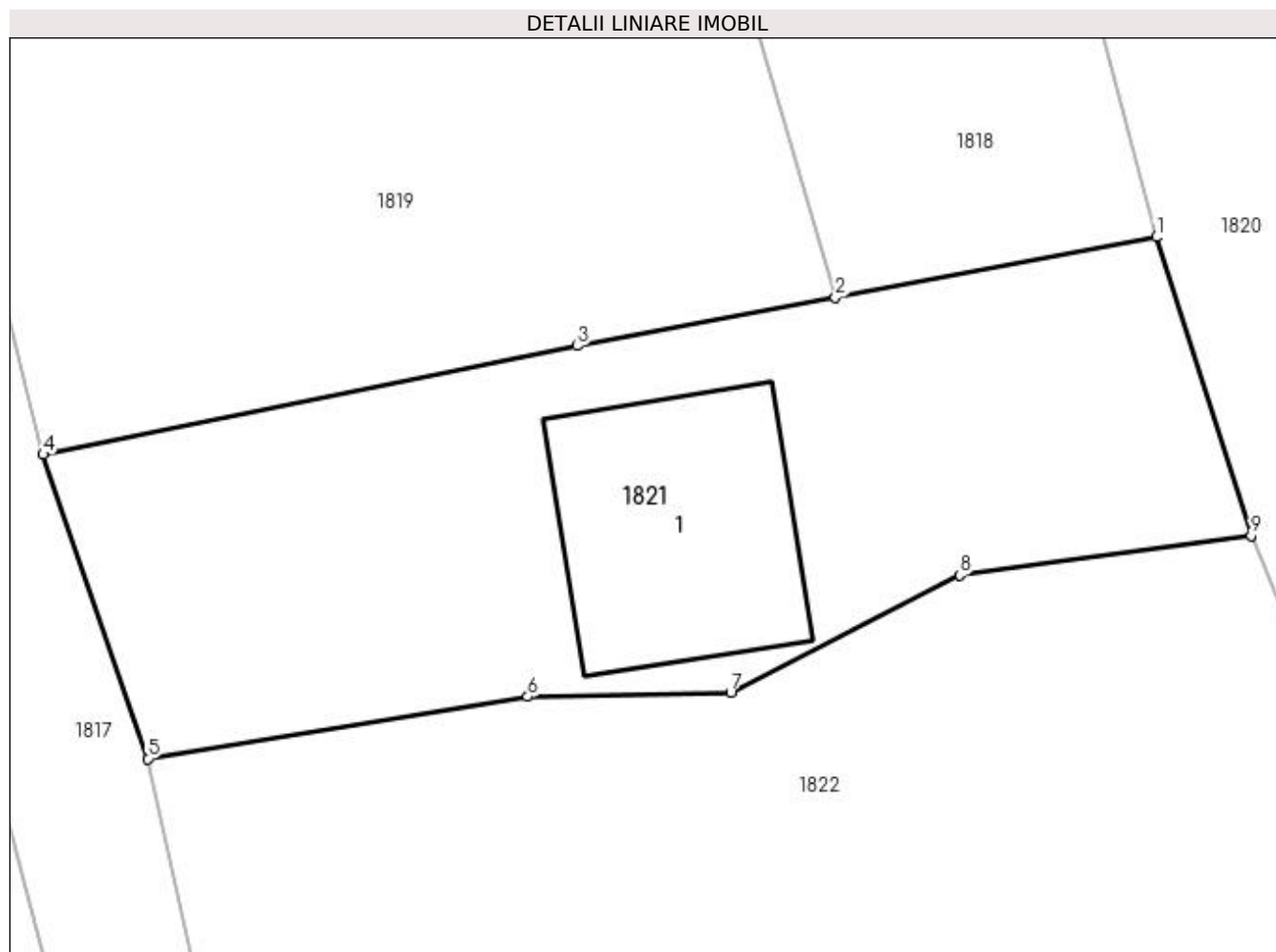
Inscrieri privind dezmembramintele dreptului de proprietate, drepturi reale de garanție și sarcini	Referințe
NU SUNT	

Anexa Nr. 1 La Partea I

Teren

Nr cadastral	Suprafața (mp)*	Observații / Referințe
30436	540	CF 30436, nr. top. 3341/11

* Suprafața este determinată în planul de proiecție Stereo 70.



Date referitoare la teren

Crt	Categorie folosință	Intra vilan	Suprafața (mp)	Tarla	Parcelă	Nr. topo	Observații / Referințe
1	curți constructii	DA	170	-	-	-	
2	faneata	DA	370	-	-	-	

Date referitoare la construcții

Crt	Număr	Destinație construcție	Supraf. (mp)	Situație juridică	Observații / Referințe
A1.1		construcții de locuințe	88	Cu acte	Nr. niveluri:2; S. construita la sol:88 mp; S. construita desfasurata:176 mp; Casă de locuit, P+E

Lungime Segmente

1) Valorile lungimilor segmentelor sunt obținute din proiecție în plan.

Punct început	X / Y	Punct sfârșit	X / Y	Lungime segment (** (m)
1	537.087,471 663.836,257	2	537.075,177 663.833,95	12.509
2	537.075,177 663.833,95	3	537.065,287 663.832,094	10.063
3	537.065,287 663.832,094	4	537.044,851 663.827,937	20.855

Punct început	X / Y	Punct sfârșit	X / Y	Lungime segment (** (m)
4	537.044,851 663.827,937	5	537.048,86 663.816,295	12.313
5	537.048,86 663.816,295	6	537.063,402 663.818,669	14.735
6	537.063,402 663.818,669	7	537.071,179 663.818,84	7.779
7	537.071,179 663.818,84	8	537.079,937 663.823,321	9.838
8	537.079,937 663.823,321	9	537.091,098 663.824,837	11.263
9	537.091,098 663.824,837	1	537.087,471 663.836,257	11.982

** Lungimile segmentelor sunt determinate în planul de proiecție Stereo 70 și sunt rotunjite la 1 milimetru.

*** Distanța dintre puncte este formată din segmente cumulate ce sunt mai mici decât valoarea 1 milimetru.

**DATE DESPRE IMOBILUL NR. 1822**

Oficiul de Cadastru și Publicitate Imobiliară SUCEAVA
Biroul de Cadastru și Publicitate Imobiliară Campulung Moldovenesc

A. Partea I. Descrierea imobilului

TEREN Intravilan

Adresa: Loc. Pojorâta, Str Valea Șurii, Nr. 13, Jud. Suceava

Nr. Crt	Nr cadastral Nr. topografic	Suprafața* (mp)	Observații / Referințe
A1	33425	1.534	Sector cadastral:74 Teren neimprejmuit; Provenit din CF 33425, nr. cad. 33425

Construcții

Crt	Nr cadastral Nr. topografic	Adresa	Observații / Referințe
A1.1		Loc. Pojorâta, Str Valea Șurii, Nr. 13, Jud. Suceava	Nr. niveluri:2; S. construita la sol:135 mp; S. construita desfasurata:295 mp; Casă de locuit, P+M

B. Partea II. Proprietari și acte

Inscrieri privitoare la dreptul de proprietate și alte drepturi reale		Referințe
6533 / 02/05/2018		
Act Notarial nr. CONTRACT_VANZARE-CUMPARARE nr. 1787, din 24/07/2003 emis de BNP Horia Ilie Scraba;		
B1	Intabulare, drept de PROPRIETATE, dobandit prin Conventie, cota actuala 500/1534 1) VORNICU-PUȘORU RĂZVAN	A1
Hotarare Judecatoreasca nr. 794, din 10/07/2013 emis de Judecătoria Câmpulung Moldovenesc;		
B2	Intabulare, drept de PROPRIETATE, cu titlu de cumparare, dobandit prin Hotarare Judecatoreasca, cota actuala 500/1534 1) VORNICU-PUȘORU RĂZVAN	A1
1822 / 30/10/2022		
Act Normativ nr. Lege nr. 7, din 13/03/1996 emis de Parlamentul României;		
B3	Intabulare, drept de PROPRIETATE, dobandit prin Lege, cota actuala 534/1534 1) NEIDENTIFICAT NEIDENTIFICAT	A1
Act Administrativ nr. Adeverință nr. 673, din 24/10/2022 emis de Primăria Comunei Pojorâta;		
B4	Se notează posesia faptică în favoarea lui 1) VORNICU-PUȘORU RĂZVAN	A1
Act Administrativ nr. Adeverință nr. 1700, din 02/11/2022 emis de Primăria Comunei Pojorâta;		
B5	Intabulare, drept de PROPRIETATE, dobandit prin Lege, cota actuala 1/1 1) VORNICU-PUȘORU RĂZVAN	A1.1

C. Partea III. SARCINI .

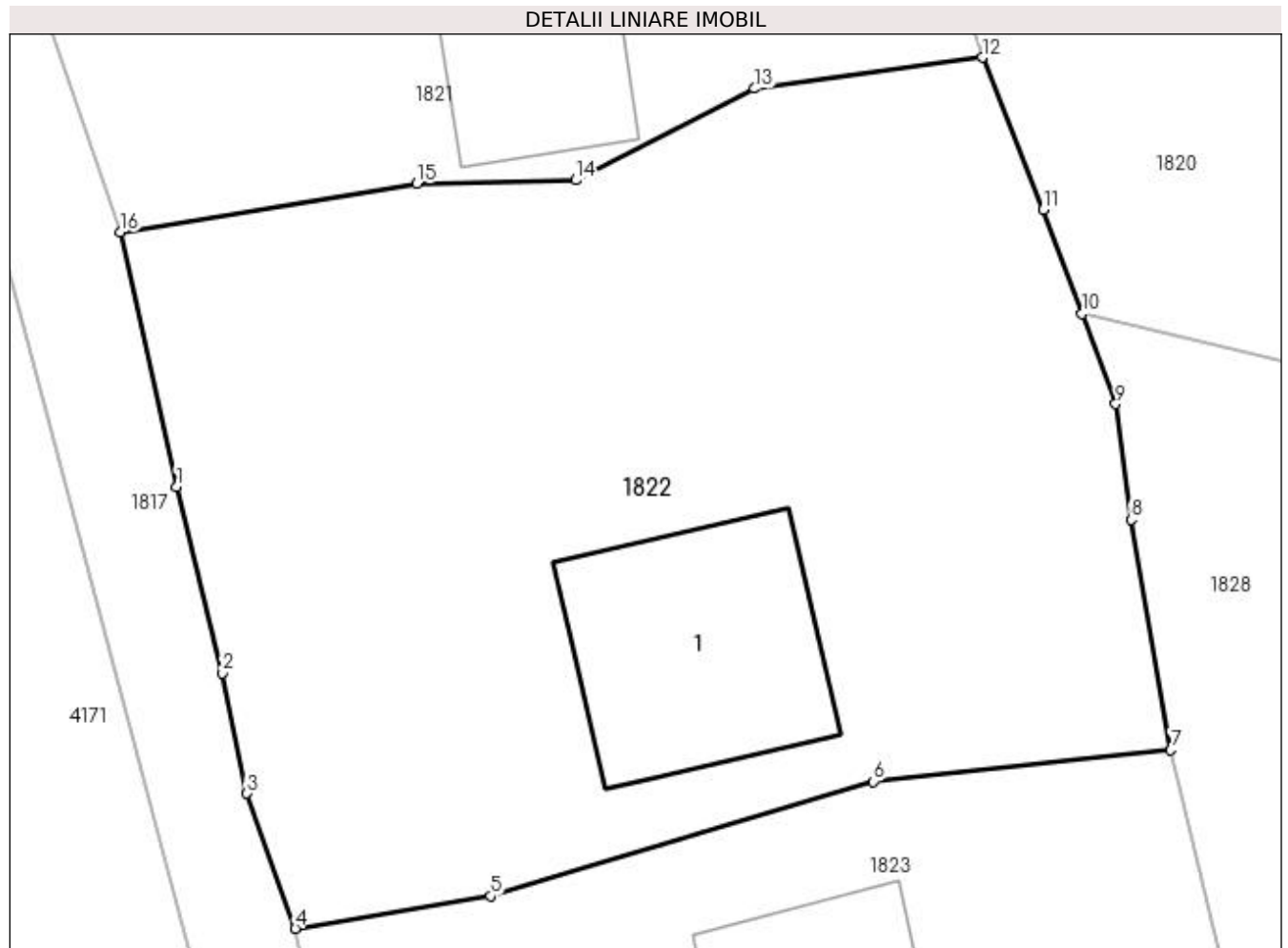
Inscrieri privind dezmembramintele dreptului de proprietate, drepturi reale de garanție și sarcini	Referințe
NU SUNT	

Anexa Nr. 1 La Partea I

Teren

Nr cadastral	Suprafața (mp)*	Observații / Referințe
33425	1.534	Provenit din CF 33425, nr. cad. 33425

* Suprafața este determinată în planul de proiecție Stereo 70.



Date referitoare la teren

Crt	Categorie folosință	Intra vilan	Suprafața (mp)	Tarla	Parcelă	Nr. topo	Observații / Referințe
1	curți constructii	DA	232	-	-	-	
2	faneata	DA	1.302	-	-	-	

Date referitoare la construcții

Crt	Număr	Destinație construcție	Supraf. (mp)	Situație juridică	Observații / Referințe
A1.1		construcții de locuințe	135	Cu acte	Nr. niveluri:2; S. construita la sol:135 mp; S. construita desfasurata:295 mp; Casă de locuit, P+M

Lungime Segmente

1) Valorile lungimilor segmentelor sunt obținute din proiecție în plan.

Punct început	X / Y	Punct sfârșit	X / Y	Lungime segment (** (m)
1	537.051,635 663.803,832	2	537.053,879 663.794,698	9.406
2	537.053,879 663.794,698	3	537.055,079 663.788,805	6.014
3	537.055,079 663.788,805	4	537.057,443 663.782,196	7.019

Punct început	X / Y	Punct sfârșit	X / Y	Lungime segment (** (m)
4	537.057,443 663.782,196	5	537.067,01 663.783,783	9.698
5	537.067,01 663.783,783	6	537.085,77 663.789,392	19.581
6	537.085,77 663.789,392	7	537.100,342 663.790,933	14.653
7	537.100,342 663.790,933	8	537.098,395 663.802,206	11.44
8	537.098,395 663.802,206	9	537.097,641 663.807,873	5.717
9	537.097,641 663.807,873	10	537.096,0 663.812,286	4.708
10	537.096,0 663.812,286	11	537.094,101 663.817,393	5.449
11	537.094,101 663.817,393	12	537.091,098 663.824,837	8.027
12	537.091,098 663.824,837	13	537.079,937 663.823,321	11.263
13	537.079,937 663.823,321	14	537.071,179 663.818,84	9.838
14	537.071,179 663.818,84	15	537.063,402 663.818,669	7.779
15	537.063,402 663.818,669	16	537.048,86 663.816,295	14.735
16	537.048,86 663.816,295	1	537.051,635 663.803,832	12.768

** Lungimile segmentelor sunt determinate în planul de proiecție Stereo 70 și sunt rotunjite la 1 milimetru.

*** Distanța dintre puncte este formată din segmente cumulate ce sunt mai mici decât valoarea 1 milimetru.

**DATE DESPRE IMOBILUL NR. 1823**

Oficiul de Cadastru și Publicitate Imobiliară SUCEAVA
Biroul de Cadastru și Publicitate Imobiliară Campulung Moldovenesc

A. Partea I. Descrierea imobilului

TEREN Intravilan

Adresa: Loc. Pojorâta, Str Valea Șurii, Nr. 15, Jud. Suceava

Nr. Crt	Nr cadastral Nr. topografic	Suprafața* (mp)	Observații / Referințe
A1	35480	954	Sector cadastral:74 Teren neimprejmuit; Provenit din CF 35480, nr. cad. 3743

Construcții

Crt	Nr cadastral Nr. topografic	Adresa	Observații / Referințe
A1.1		Loc. Pojorâta, Str Valea Șurii, Nr. 15, Jud. Suceava	Nr. niveluri:3; S. construita la sol:116 mp; S. construita desfasurata:286 mp; Casă de locuit, D+P+M

B. Partea II. Proprietari și acte

Inscrieri privitoare la dreptul de proprietate și alte drepturi reale		Referințe
1846 / 03/12/2003		
Act Notarial nr. 1787, din 24/06/2003 emis de BNP SCRABA HORIA ILIE;		
B1	Intabulare, drept de PROPRIETATE, dobandit prin Conventie, cota actuala 1/1 1) ȘTEFAN ANCA	A1
6078 / 02/09/2008		
Act Administrativ nr. AUTORIZATIE_DE_EXECUTARE_DE_LUCRARI_1230 nr.4, din 09/02/2004 emis de - (proces verbal nr 3467 din 13.09.2008, emis de -);		
B2	Intabulare, drept de PROPRIETATE, dobandit prin Constituire, cota actuala 1/1 1) ȘTEFAN ANCA	A1.1

C. Partea III. SARCINI .

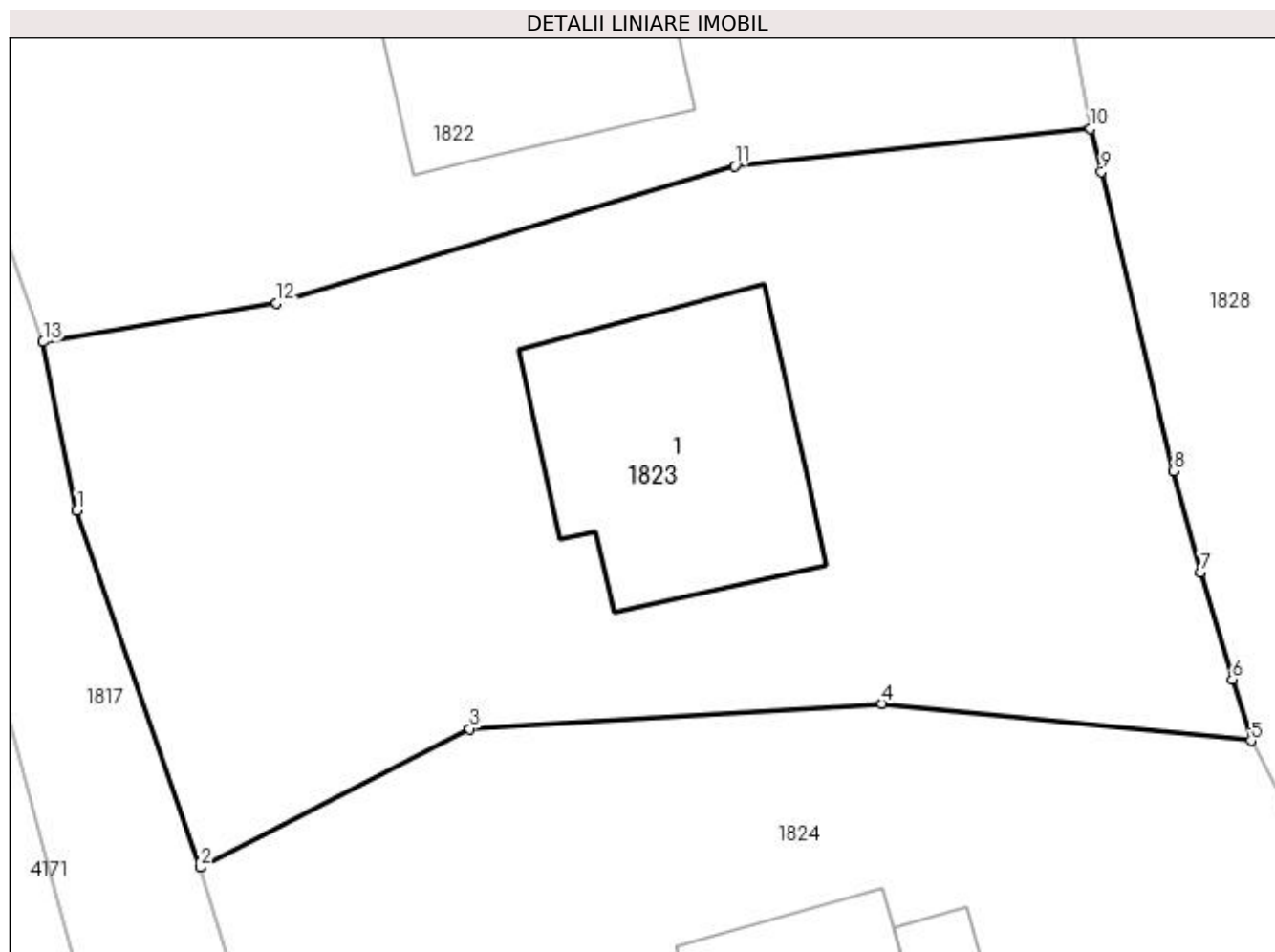
Inscrieri privind dezmembramintele dreptului de proprietate, drepturi reale de garanție și sarcini	Referințe
NU SUNT	

Anexa Nr. 1 La Partea I

Teren

Nr cadastral	Suprafața (mp)*	Observații / Referințe
35480	954	Provenit din CF 35480, nr. cad. 3743

* Suprafața este determinată în planul de proiecție Stereo 70.



Date referitoare la teren

Crt	Categorie folosință	Intra vilan	Suprafața (mp)	Tarla	Parcelă	Nr. topo	Observații / Referințe
1	curți constructii	DA	234	-	-	-	
2	faneata	DA	720	-	-	-	

Date referitoare la construcții

Crt	Număr	Destinație construcție	Supraf. (mp)	Situație juridică	Observații / Referințe
A1.1		construcții de locuințe	116	Cu acte	Nr. niveluri:3; S. construita la sol:116 mp; S. construita desfasurata:286 mp; Casă de locuit, D+P+M

Lungime Segmente

1) Valorile lungimilor segmentelor sunt obținute din proiecție în plan.

Punct început	X / Y	Punct sfârșit	X / Y	Lungime segment (** (m)
1	537.058,829 663.775,303	2	537.063,89 663.760,69	15.465
2	537.063,89 663.760,69	3	537.074,919 663.766,361	12.402
3	537.074,919 663.766,361	4	537.091,806 663.767,384	16.918

Punct început	X / Y	Punct sfârșit	X / Y	Lungime segment (** (m)
4	537.091,806 663.767,384	5	537.106,917 663.765,873	15.186
5	537.106,917 663.765,873	6	537.106,148 663.768,382	2.624
6	537.106,148 663.768,382	7	537.104,862 663.772,777	4.579
7	537.104,862 663.772,777	8	537.103,748 663.776,922	4.292
8	537.103,748 663.776,922	9	537.100,787 663.789,168	12.599
9	537.100,787 663.789,168	10	537.100,342 663.790,933	1.82
10	537.100,342 663.790,933	11	537.085,77 663.789,392	14.653
11	537.085,77 663.789,392	12	537.067,01 663.783,783	19.581
12	537.067,01 663.783,783	13	537.057,443 663.782,196	9.698
13	537.057,443 663.782,196	1	537.058,829 663.775,303	7.031

** Lungimile segmentelor sunt determinate în planul de proiecție Stereo 70 și sunt rotunjite la 1 milimetru.

*** Distanța dintre puncte este formată din segmente cumulate ce sunt mai mici decât valoarea 1 milimetru.

**DATE DESPRE IMOBILUL NR. 1824**

Oficiul de Cadastru și Publicitate Imobiliară SUCEAVA
Bîroul de Cadastru și Publicitate Imobiliară Campulung Moldovenesc

A. Partea I. Descrierea imobilului

TEREN Intravilan

Adresa: Loc. Pojorâta, Str Valea Șurii, Nr. 17, Jud. Suceava

Nr. Crt	Nr cadastral Nr. topografic	Suprafața* (mp)	Observații / Referințe
A1	30805	1.000	Sector cadastral:74 Teren neimprejmuit; Provenit din CF 30805, nr. cad. 30805

Construcții

Crt	Nr cadastral Nr. topografic	Adresa	Observații / Referințe
A1.1		Loc. Pojorâta, Str Valea Șurii, Nr. 17, Jud. Suceava	Nr. niveluri:3; S. construita la sol:116 mp; S. construita desfasurata:348 mp; Casă de locuit, D+P+M
A1.2		Loc. Pojorâta, Str Valea Șurii, Nr. 17, Jud. Suceava	Nr. niveluri:1; S. construita la sol:31 mp; S. construita desfasurata:31 mp; Anexă, P

B. Partea II. Proprietari și acte

Inscrieri privitoare la dreptul de proprietate și alte drepturi reale		Referințe
1846 / 03/12/2003		
Act Notarial nr. CONTRACT_VANZARE-CUMPARARE nr. 1787, din 24/06/2003 emis de BNP Scraba Horia Ilie;		
B1	Intabulare, drept de PROPRIETATE, dobandit prin Conventie, cota actuala 1/1 1) HARABAGIU MARINEL 2) HARABAGIU MARCELA, LIPSĂ CNP	A1
9909 / 13/12/2010		
Act Administrativ nr. AUTORIZATIE DE CONSTRUIRE NR 6, din 09/02/2004 emis de PRIMARIA POJORITA (act administrativ nr. PROCES VERBAL NR 6173/17-11-2010 emis de PRIMARIA POJORITA);		
B2	Intabulare, drept de PROPRIETATE, dobandit prin Construire, cota actuala 1/1 1) HARABAGIU MARINEL 2) HARABAGIU MARCELA, LIPSĂ CNP	A1.1
3335 / 12/04/2011		
Act Notarial nr. 802, din 12/04/2011 emis de BNP SULEAP MIHAI;		
B3	s-a notat interdicția de grevare , instrainare , demolare , construire , inchiriere 1) OTP BANK ROMANIA SA - PRIN AGENTIA TUDOR VLADIMIRESCU IASI, CIF:999999999999	A1, A1.1
1824 / 30/10/2022		
Act Administrativ nr. Adeverință nr. 1700, din 02/11/2022 emis de Primăria Comunei Pojorâta;		
B4	Intabulare, drept de PROPRIETATE, dobandit prin Lege, cota actuala 1/1 1) HARABAGIU MARINEL 2) HARABAGIU MARCELA, LIPSĂ CNP	A1.2

C. Partea III. SARCINI

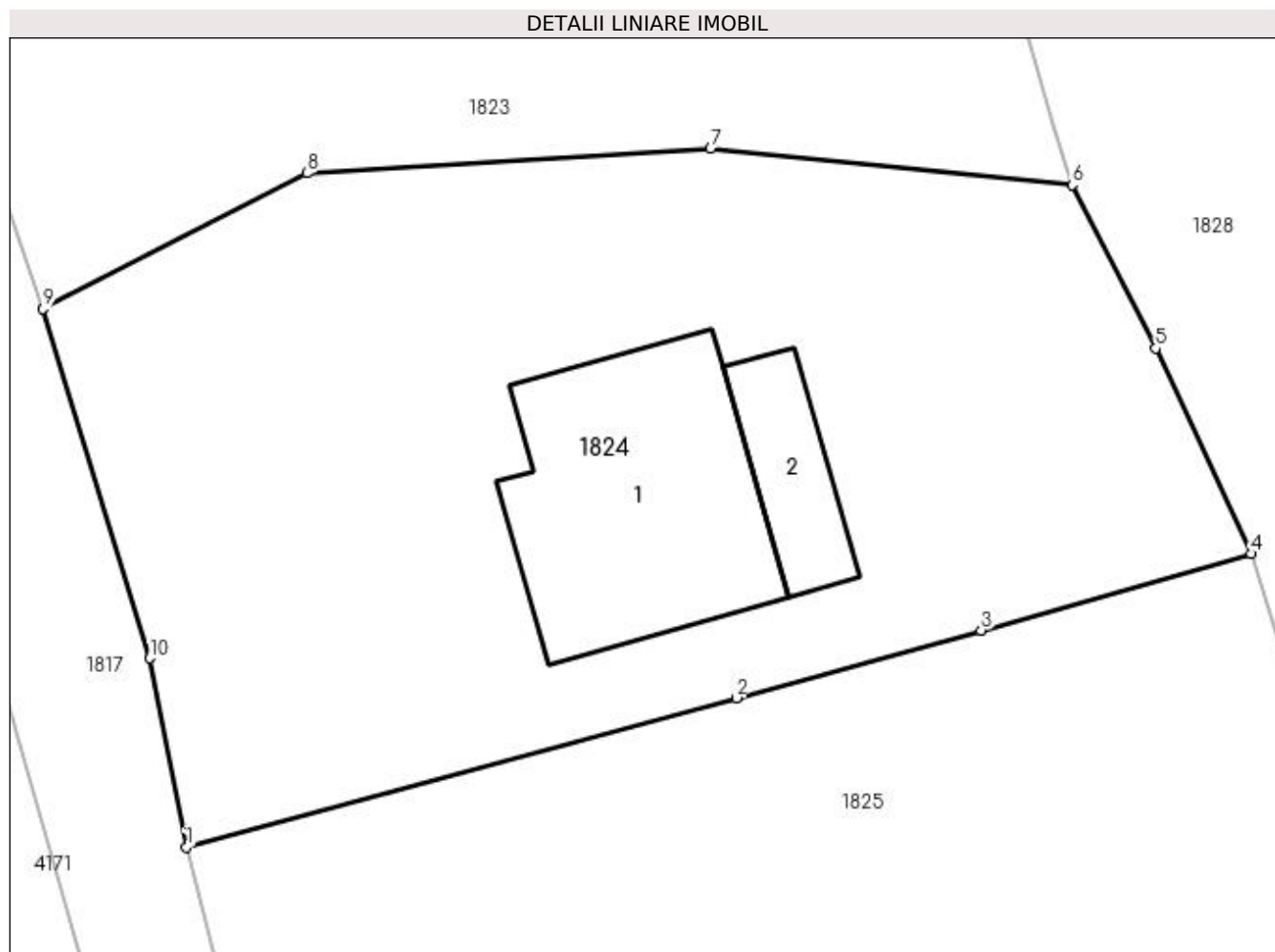
Inscrieri privind dezmembramentele dreptului de proprietate, drepturi reale de garanție și sarcini		Referințe
3335 / 12/04/2011		
Act Notarial nr. 802, din 12/04/2011 emis de BNP SULEAP MIHAI;		
C1	Intabulare, drept de IPOTECA, Valoare:22000 EURsi orice alte creante ale bancii 1) OTP BANK ROMANIA SA PRIN AGENTIA TUDOR VLADIMIRESCU IASI, CIF:999999999999	A1, A1.1

Anexa Nr. 1 La Partea I

Teren

Nr cadastral	Suprafața (mp)*	Observații / Referințe
30805	1.000	Provenit din CF 30805, nr. cad. 30805

* Suprafața este determinată în planul de proiecție Stereo 70.



Date referitoare la teren

Crt	Categorie folosință	Intra vilan	Suprafața (mp)	Tarla	Parcelă	Nr. topo	Observații / Referințe
1	curți constructii	DA	268	-	-	-	
2	faneata	DA	732	-	-	-	

Date referitoare la construcții

Crt	Număr	Destinație construcție	Supraf. (mp)	Situație juridică	Observații / Referințe
A1.1		construcții de locuințe	116	Cu acte	Nr. niveluri:3; S. construita la sol:116 mp; S. construita desfasurata:348 mp; Casă de locuit, D+P+M
A1.2		construcții anexa	31	Cu acte	Nr. niveluri:1; S. construita la sol:31 mp; S. construita desfasurata:31 mp; Anexă, P

Lungime Segmente

1) Valorile lungimilor segmentelor sunt obținute din proiecție în plan.

Punct început	X / Y	Punct sfârșit	X / Y	Lungime segment (** (m)
1	537.069,883 663.738,191	2	537.092,883 663.744,431	23.831
2	537.092,883 663.744,431	3	537.103,112 663.747,257	10.612

Punct început	X / Y	Punct sfârșit	X / Y	Lungime segment (** (m)
3	537.103,112 663.747,257	4	537.114,413 663.750,452	11.744
4	537.114,413 663.750,452	5	537.110,431 663.759,041	9.467
5	537.110,431 663.759,041	6	537.106,917 663.765,873	7.683
6	537.106,917 663.765,873	7	537.091,806 663.767,384	15.186
7	537.091,806 663.767,384	8	537.074,919 663.766,361	16.918
8	537.074,919 663.766,361	9	537.063,89 663.760,69	12.402
9	537.063,89 663.760,69	10	537.068,347 663.746,087	15.268
10	537.068,347 663.746,087	1	537.069,883 663.738,191	8.044

** Lungimile segmentelor sunt determinate în planul de proiecție Stereo 70 și sunt rotunjite la 1 milimetru.

*** Distanța dintre puncte este formată din segmente cumulate ce sunt mai mici decât valoarea 1 milimetru.

**DATE DESPRE IMOBILUL NR. 1825**

Oficiul de Cadastru și Publicitate Imobiliară SUCEAVA
Biroul de Cadastru și Publicitate Imobiliară Campulung Moldovenesc

A. Partea I. Descrierea imobilului

TEREN Intravilan

Adresa: Loc. Pojorâta, Jud. Suceava, Loc numit Izvorul Giumalau

Nr. Crt	Nr cadastral Nr. topografic	Suprafața* (mp)	Observații / Referințe
A1	31548	986	Sector cadastral:74 Teren neimprejmuit; Provenit din CF 31548, nr. cad. 31548

B. Partea II. Proprietari și acte

Inscrieri privitoare la dreptul de proprietate și alte drepturi reale	Referințe
8735 / 07/06/2018	
Act Notarial nr. 1268, din 07/06/2018 emis de Zaharia Gheorghe;	
B1	A1
Intabulare, drept de PROPRIETATE, ca bun comun, dobandit prin Conventie, cota actuala 1/1	
1) HARABAGIU RĂZVAN	
2) HARABAGIU IOANA CATALINA	

C. Partea III. SARCINI .

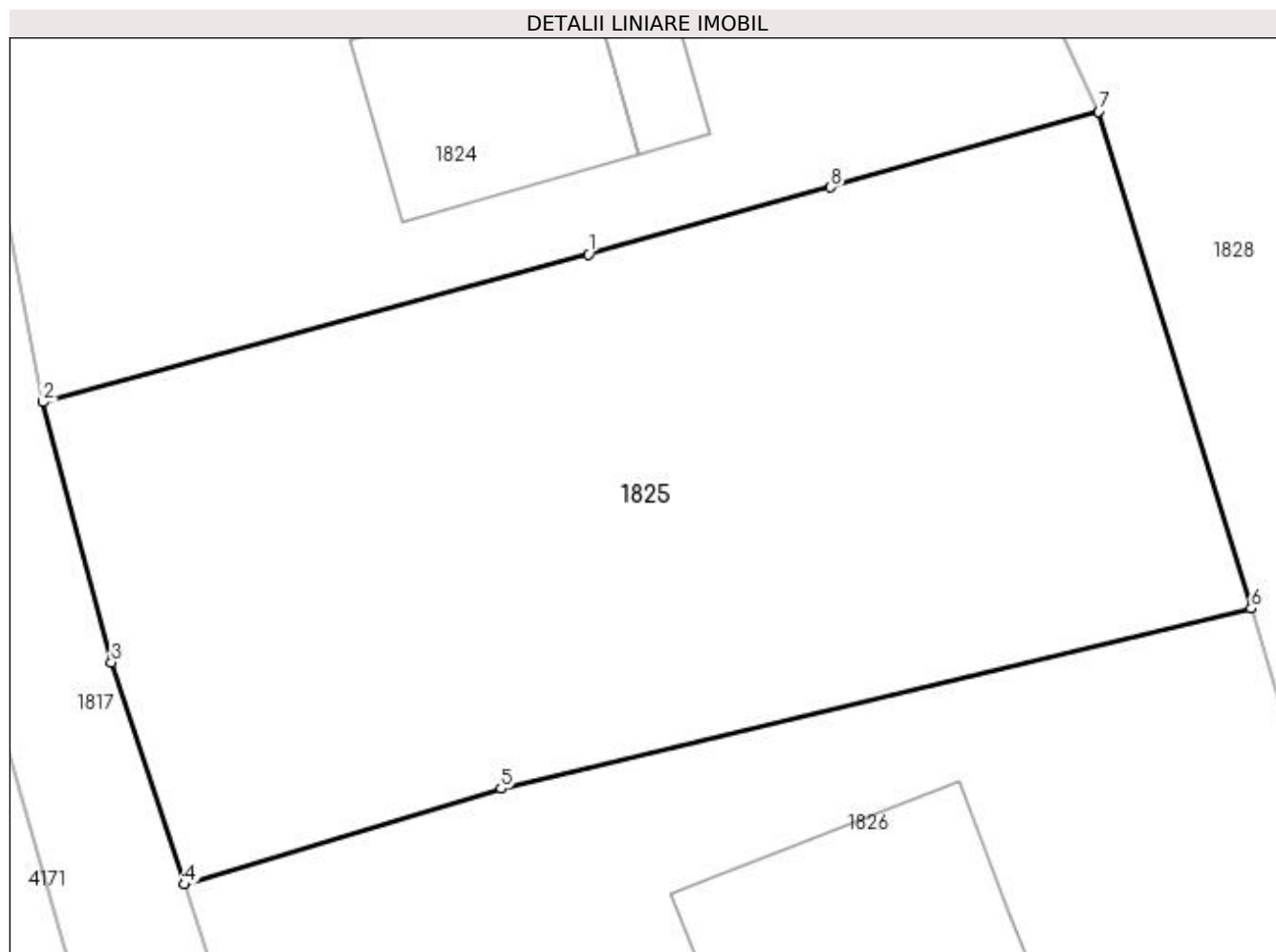
Inscrieri privind dezmembramintele dreptului de proprietate, drepturi reale de garanție și sarcini	Referințe
NU SUNT	

Anexa Nr. 1 La Partea I

Teren

Nr cadastral	Suprafața (mp)*	Observații / Referințe
31548	986	Provenit din CF 31548, nr. cad. 31548

* Suprafața este determinată în planul de proiecție Stereo 70.



Date referitoare la teren

Crt	Categorie folosință	Intra vilan	Suprafața (mp)	Tarla	Parcelă	Nr. topo	Observații / Referințe
1	pașune	DA	986	-	-	-	

Lungime Segmente

1) Valorile lungimilor segmentelor sunt obținute din proiecție în plan.

Punct început	X / Y	Punct sfârșit	X / Y	Lungime segment (** (m)
1	537.092,883 663.744,431	2	537.069,883 663.738,191	23.831
2	537.069,883 663.738,191	3	537.072,76 663.727,223	11.339
3	537.072,76 663.727,223	4	537.075,838 663.717,858	9.858
4	537.075,838 663.717,858	5	537.089,194 663.721,894	13.952
5	537.089,194 663.721,894	6	537.120,843 663.729,49	32.548

Punct început	X / Y	Punct sfârșit	X / Y	Lungime segment (** (m)
6	537.120,843 663.729,49	7	537.114,413 663.750,452	21.926
7	537.114,413 663.750,452	8	537.103,112 663.747,257	11.744
8	537.103,112 663.747,257	1	537.092,883 663.744,431	10.612

** Lungimile segmentelor sunt determinate în planul de proiecție Stereo 70 și sunt rotunjite la 1 milimetru.

*** Distanța dintre puncte este formată din segmente cumulate ce sunt mai mici decât valoarea 1 milimetru.

**DATE DESPRE IMOBILUL NR. 1826**

Oficiul de Cadastru și Publicitate Imobiliară SUCEAVA
Biroul de Cadastru și Publicitate Imobiliară Campulung Moldovenesc

A. Partea I. Descrierea imobilului

TEREN Intravilan

Adresa: Loc. Pojorâta, Str Valea Șurii, Nr. 19, Jud. Suceava

Nr. Crt	Nr cadastral Nr. topografic	Suprafața* (mp)	Observații / Referințe
A1	31549	987	Sector cadastral:74 Teren neimprejmuit; Provenit din CF 31549, nr. cad. 31549

Construcții

Crt	Nr cadastral Nr. topografic	Adresa	Observații / Referințe
A1.1		Loc. Pojorâta, Str Valea Șurii, Nr. 19, Jud. Suceava	Nr. niveluri:2; S. construita la sol:117 mp; S. construita desfasurata:234 mp; Casă de locuit, P+M
A1.2		Loc. Pojorâta, Str Valea Șurii, Nr. 19, Jud. Suceava	Nr. niveluri:1; S. construita la sol:49 mp; S. construita desfasurata:49 mp; Anexă, P

B. Partea II. Proprietari și acte

Inscrieri privitoare la dreptul de proprietate și alte drepturi reale		Referințe
11531 / 27/09/2012		
Act Notarial nr. 1262, din 26/09/2012 emis de SCRABA LUMINITA ANA MARIA;		
B1	Intabulare, drept de PROPRIETATE, ca bun propriu, fiind necasatorit, dobandit prin Conventie, cota actuala 1/1 1) PIEPTU FLORIN-MUGUR	A1
1826 / 30/10/2022		
Act Administrativ nr. Adeverință nr. 1700, din 02/11/2022 emis de Primăria Comunei Pojorâta;		
B2	Intabulare, drept de PROPRIETATE, dobandit prin Lege, cota actuala 1/1 1) PIEPTU FLORIN-MUGUR	A1.1, A1.2

C. Partea III. SARCINI .

Inscrieri privind dezmembramintele dreptului de proprietate, drepturi reale de garanție și sarcini	Referințe
NU SUNT	

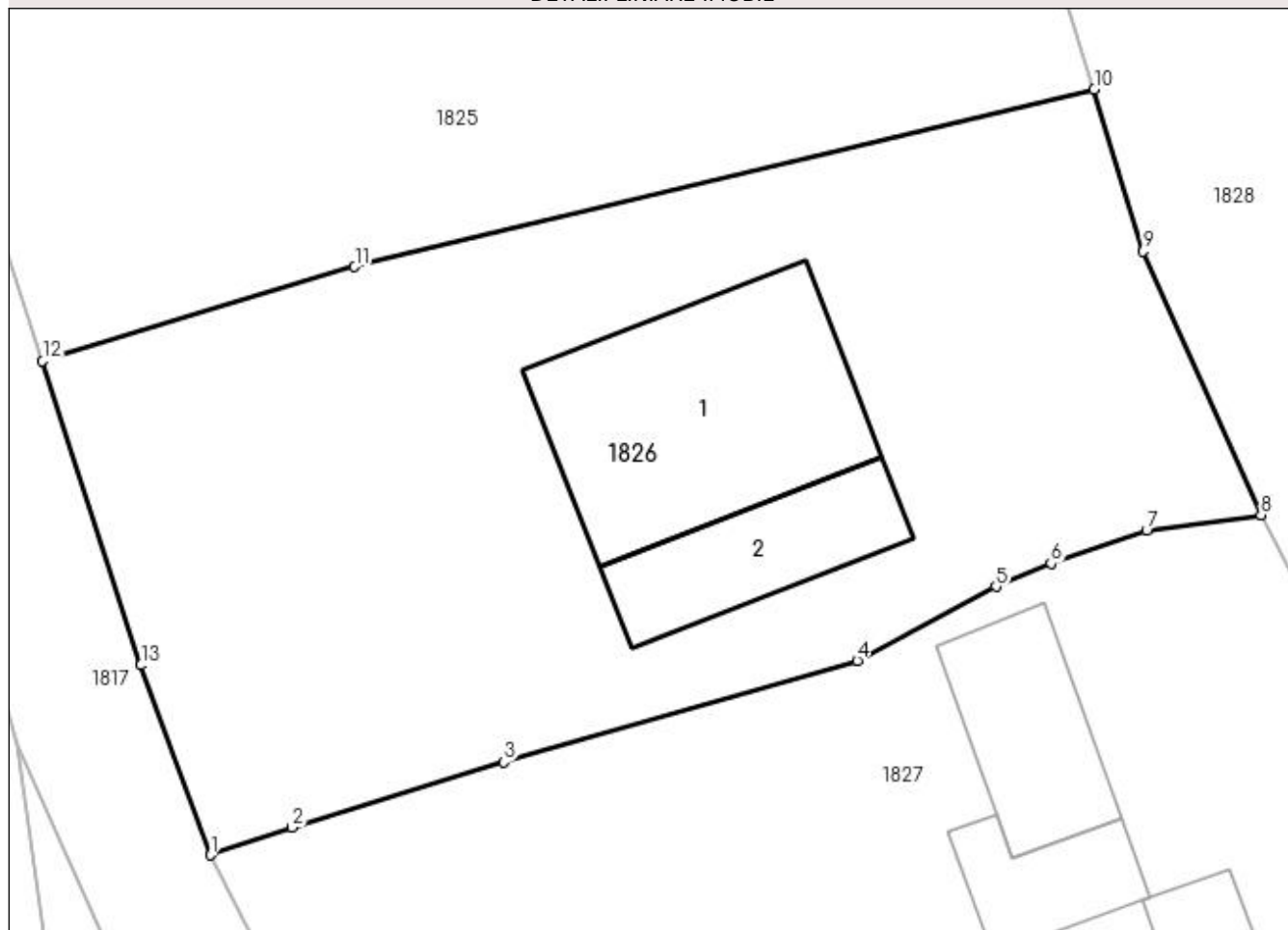
Anexa Nr. 1 La Partea I

Teren

Nr cadastral	Suprafața (mp)*	Observații / Referințe
31549	987	Provenit din CF 31549, nr. cad. 31549

* Suprafața este determinată în planul de proiecție Stereo 70.

DETALII LINIARE IMOBIL



Date referitoare la teren

Crt	Categorie folosință	Intra vilan	Suprafața (mp)	Tarla	Parcelă	Nr. topo	Observații / Referințe
1	curți constructii	DA	262	-	-	-	
2	pasune	DA	725	-	-	-	

Date referitoare la construcții

Crt	Număr	Destinație construcție	Supraf. (mp)	Situație juridică	Observații / Referințe
A1.1		construcții de locuințe	117	Cu acte	Nr. niveluri:2; S. construita la sol:117 mp; S. construita desfasurata:234 mp; Casă de locuit, P+M
A1.2		construcții anexa	49	Cu acte	Nr. niveluri:1; S. construita la sol:49 mp; S. construita desfasurata:49 mp; Anexă, P

Lungime Segmente

1) Valorile lungimilor segmentelor sunt obținute din proiecție în plan.

Punct început	X / Y	Punct sfârșit	X / Y	Lungime segment (** (m)
1	537.083,029 663.696,718	2	537.086,505 663.697,906	3.673
2	537.086,505 663.697,906	3	537.095,565 663.700,705	9.483

Punct început	X / Y	Punct sfârşit	X / Y	Lungime segment (** (m)
3	537.095,565 663.700,705	4	537.110,697 663.705,036	15.74
4	537.110,697 663.705,036	5	537.116,648 663.708,211	6.745
5	537.116,648 663.708,211	6	537.118,998 663.709,197	2.548
6	537.118,998 663.709,197	7	537.123,089 663.710,609	4.328
7	537.123,089 663.710,609	8	537.127,98 663.711,279	4.937
8	537.127,98 663.711,279	9	537.122,951 663.722,551	12.343
9	537.122,951 663.722,551	10	537.120,843 663.729,49	7.252
10	537.120,843 663.729,49	11	537.089,194 663.721,894	32.548
11	537.089,194 663.721,894	12	537.075,838 663.717,858	13.952
12	537.075,838 663.717,858	13	537.080,053 663.704,849	13.675
13	537.080,053 663.704,849	1	537.083,029 663.696,718	8.659

** Lungimile segmentelor sunt determinate în planul de proiecție Stereo 70 și sunt rotunjite la 1 milimetru.

*** Distanța dintre puncte este formată din segmente cumulate ce sunt mai mici decât valoarea 1 milimetru.

**DATE DESPRE IMOBILUL NR. 1827**

Oficiul de Cadastru și Publicitate Imobiliară SUCEAVA
Biroul de Cadastru și Publicitate Imobiliară Campulung Moldovenesc

A. Partea I. Descrierea imobilului

TEREN Intravilan

Adresa: Loc. Pojorâta, Str Valea Șurii, Nr. 21, Jud. Suceava

Nr. Crt	Nr cadastral Nr. topografic	Suprafața* (mp)	Observații / Referințe
A1	32815	1.859	Sector cadastral:74 Teren neimprejmuț; Provenit din CF 32815, nr. cad. 32815

Construcții

Crt	Nr cadastral Nr. topografic	Adresa	Observații / Referințe
A1.1		Loc. Pojorâta, Str Valea Șurii, Nr. 21, Jud. Suceava	Nr. niveluri:1; S. construita la sol:49 mp; S. construita desfasurata:49 mp; Casă de locuit, P
A1.2		Loc. Pojorâta, Str Valea Șurii, Nr. 21, Jud. Suceava	Nr. niveluri:1; S. construita la sol:30 mp; S. construita desfasurata:30 mp; Anexă, P
A1.3		Loc. Pojorâta, Str Valea Șurii, Nr. 21, Jud. Suceava	Nr. niveluri:1; S. construita la sol:20 mp; S. construita desfasurata:20 mp; Anexă, P
A1.4		Loc. Pojorâta, Str Valea Șurii, Nr. 21, Jud. Suceava	Nr. niveluri:1; S. construita la sol:16 mp; S. construita desfasurata:17 mp; Anexă, P
A1.5		Loc. Pojorâta, Str Valea Șurii, Nr. 21, Jud. Suceava	Nr. niveluri:1; S. construita la sol:16 mp; S. construita desfasurata:16 mp; Anexă, P

B. Partea II. Proprietari și acte

Inscrieri privitoare la dreptul de proprietate și alte drepturi reale	Referințe
9710 / 28/07/2016	
Act Notarial nr. 631, din 28/07/2016 emis de Scraba Horia Ilie;	
B1	A1
Intabulare, drept de PROPRIETATEca bun comun, dobandit prin Conventie, cota actuala 1836/1859	
1) MIHALACHE-LOGHIN CORINA	
2) MIHALACHE DUMITRU	
1827 / 30/10/2022	
Act Normativ nr. Lege nr. 7, din 13/03/1996 emis de Parlamentul României;	
B2	A1
Intabulare, drept de PROPRIETATE, dobandit prin Lege, cota actuala 23/1859	
1) NEIDENTIFICAT NEIDENTIFICAT	
Act Administrativ nr. Adeverință nr. 674, din 24/10/2022 emis de Primăria Comunei Pojorâta;	
B3	A1
Se notează posesia faptică în favoarea lui	
1) MIHALACHE-LOGHIN CORINA	
2) MIHALACHE DUMITRU	
Act Administrativ nr. Adeverință nr. 1700, din 02/11/2022 emis de Primăria Comunei Pojorâta;	
B4	A1.1, A1.2, A1.3, A1.4, A1.5
Intabulare, drept de PROPRIETATE, dobandit prin Lege, cota actuala 1/1	
1) MIHALACHE-LOGHIN CORINA	
2) MIHALACHE DUMITRU	

C. Partea III. SARCINI .

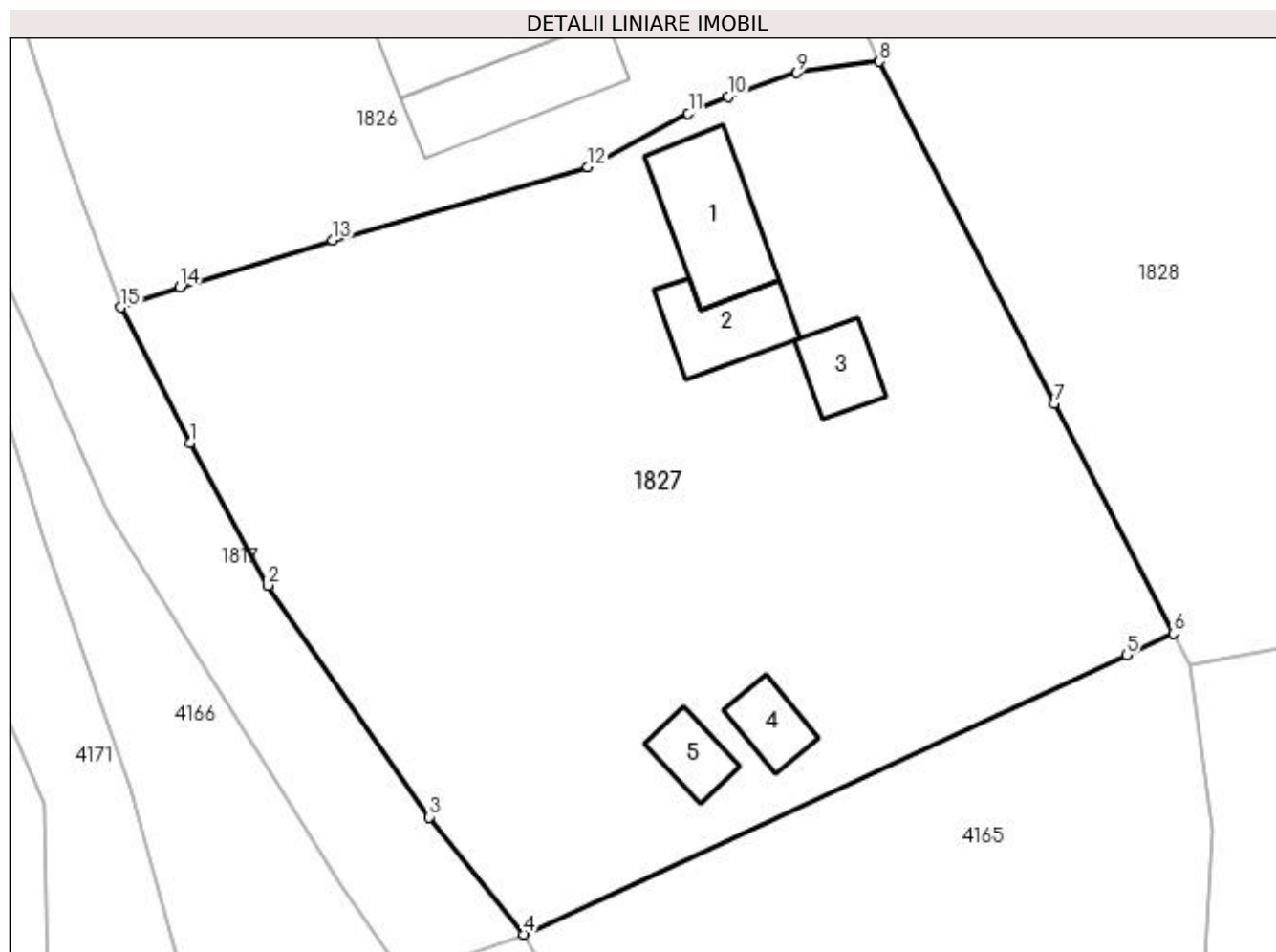
Inscrieri privind dezmembramintele dreptului de proprietate, drepturi reale de garanție și sarcini	Referințe
NU SUNT	

Anexa Nr. 1 La Partea I

Teren

Nr cadastral	Suprafața (mp)*	Observații / Referințe
32815	1.859	Provenit din CF 32815, nr. cad. 32815

* Suprafața este determinată în planul de proiecție Stereo 70.



Date referitoare la teren

Crt	Categorie folosință	Intra vilan	Suprafața (mp)	Tarla	Parcelă	Nr. topo	Observații / Referințe
1	curți construcții	DA	166	-	-	-	
2	curți construcții	DA	91	-	-	-	
3	pasune	DA	1.602	-	-	-	

Date referitoare la construcții

Crt	Număr	Destinație construcție	Supraf. (mp)	Situație juridică	Observații / Referințe
A1.1		construcții de locuințe	49	Cu acte	Nr. niveluri:1; S. construita la sol:49 mp; S. construita desfasurata:49 mp; Casă de locuit, P
A1.2		construcții anexa	30	Cu acte	Nr. niveluri:1; S. construita la sol:30 mp; S. construita desfasurata:30 mp; Anexă, P
A1.3		construcții anexa	20	Cu acte	Nr. niveluri:1; S. construita la sol:20 mp; S. construita desfasurata:20 mp; Anexă, P
A1.4		construcții anexa	16	Cu acte	Nr. niveluri:1; S. construita la sol:16 mp; S. construita desfasurata:17 mp; Anexă, P
A1.5		construcții anexa	16	Cu acte	Nr. niveluri:1; S. construita la sol:16 mp; S. construita desfasurata:16 mp; Anexă, P

Lungime Segmente

1) Valorile lungimilor segmentelor sunt obținute din proiecție în plan.

Punct început	X / Y	Punct sfârșit	X / Y	Lungime segment (** (m)
1	537.087,104 663.688,674	2	537.091,712 663.680,244	9.607
2	537.091,712 663.680,244	3	537.101,312 663.666,529	16.741
3	537.101,312 663.666,529	4	537.106,907 663.659,573	8.927
4	537.106,907 663.659,573	5	537.142,605 663.676,11	39.342
5	537.142,605 663.676,11	6	537.145,385 663.677,398	3.064
6	537.145,385 663.677,398	7	537.138,329 663.691,034	15.353
7	537.138,329 663.691,034	8	537.127,98 663.711,279	22.737
8	537.127,98 663.711,279	9	537.123,089 663.710,609	4.937
9	537.123,089 663.710,609	10	537.118,998 663.709,197	4.328
10	537.118,998 663.709,197	11	537.116,648 663.708,211	2.548
11	537.116,648 663.708,211	12	537.110,697 663.705,036	6.745
12	537.110,697 663.705,036	13	537.095,565 663.700,705	15.74
13	537.095,565 663.700,705	14	537.086,505 663.697,906	9.483
14	537.086,505 663.697,906	15	537.083,029 663.696,718	3.673
15	537.083,029 663.696,718	1	537.087,104 663.688,674	9.017

** Lungimile segmentelor sunt determinate în planul de proiecție Stereo 70 și sunt rotunjite la 1 milimetru.

*** Distanța dintre puncte este formată din segmente cumulate ce sunt mai mici decât valoarea 1 milimetru.

**DATE DESPRE IMOBILUL NR. 1828**

Oficiul de Cadastru și Publicitate Imobiliară SUCEAVA
Biroul de Cadastru și Publicitate Imobiliară Campulung Moldovenesc

A. Partea I. Descrierea imobilului

TEREN Extravilan

Adresa: Jud. Suceava, Loc numit Izvorul Giumalau

Nr. Crt	Nr cadastral Nr. topografic	Suprafața* (mp)	Observații / Referințe
A1	30927	52.000	Sector cadastral:74 Teren neimprejmuț; Provenit din CF 30927, nr. cad. 32927, CF 30620, nr. top. 3345/14

B. Partea II. Proprietari și acte

Inscrieri privitoare la dreptul de proprietate și alte drepturi reale		Referințe
10709 / 13/07/2018		
Act Notarial nr. 48, din 09/07/2018 emis de Scraba Luminita Ana Maria;		
B1	Intabulare, drept de PROPRIETATE, dobandit prin Succesiune, cota actuala 3/8 1) TÎMPĂU ALBOMIȚA	A1
10710 / 13/07/2018		
Act Notarial nr. 1386, din 09/07/2018 emis de Scraba Luminita Ana Maria;		
B2	Intabulare, drept de PROPRIETATEca bun propriu, cu titlu de donatie, dobandit prin Conventie, cota actuala 5/8 1) TÎMPĂU ALBOMIȚA	A1

C. Partea III. SARCINI .

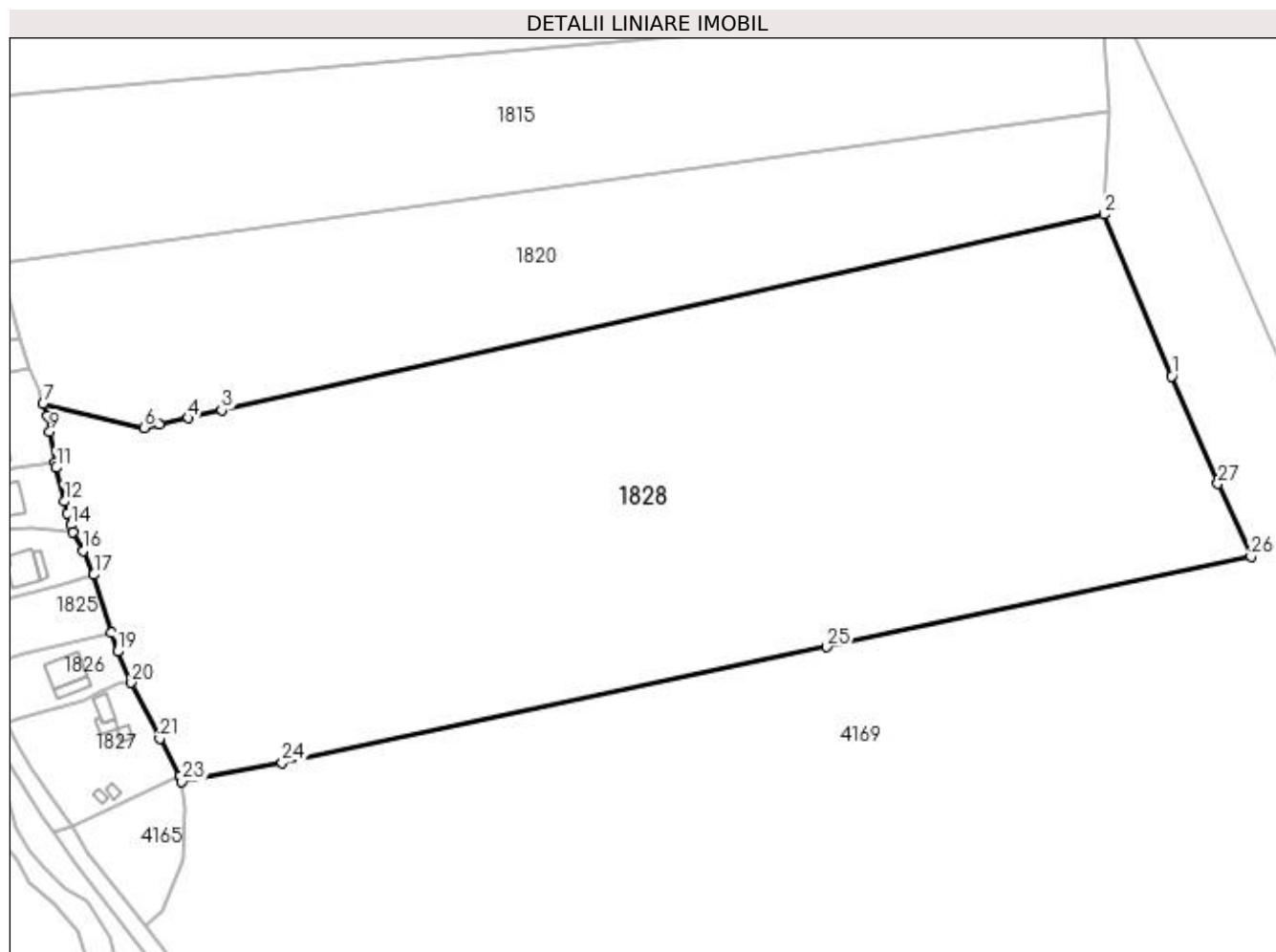
Inscrieri privind dezmembramintele dreptului de proprietate, drepturi reale de garanție și sarcini	Referințe
NU SUNT	

Anexa Nr. 1 La Partea I

Teren

Nr cadastral	Suprafața (mp)*	Observații / Referințe
30927	52.000	Provenit din CF 30927, nr. cad. 32927, CF 30620, nr. topo. 3345/14

* Suprafața este determinată în planul de proiecție Stereo 70.



Date referitoare la teren

Crt	Categorie folosință	Intra vilan	Suprafața (mp)	Tarla	Parcelă	Nr. topo	Observații / Referințe
1	padure	NU	52.000	-	-	-	

Lungime Segmente

1) Valorile lungimilor segmentelor sunt obținute din proiecție în plan.

Punct început	X / Y	Punct sfârșit	X / Y	Lungime segment (** (m)
1	537.505,225 663.822,272	2	537.480,509 663.880,947	63.668
3	537.160,789 663.809,961	4	537.148,495 663.807,228	12.594
5	537.138,112 663.804,919	6	537.132,639 663.803,702	5.607
7	537.096,0 663.812,286	8	537.097,641 663.807,873	4.708
9	537.098,395 663.802,206	10	537.100,342 663.790,933	11.44

Punct început	X / Y	Punct sfârșit	X / Y	Lungime segment (** (m)
2	537.480,509 663.880,947	3	537.160,789 663.809,961	327.506
4	537.148,495 663.807,228	5	537.138,112 663.804,919	10.637
6	537.132,639 663.803,702	7	537.096,0 663.812,286	37.631
8	537.097,641 663.807,873	9	537.098,395 663.802,206	5.717
10	537.100,342 663.790,933	11	537.100,787 663.789,168	1.82

Punct început	X / Y	Punct sfârșit	X / Y	Lungime segment (** (m)
11	537.100,787 663.789,168	12	537.103,748 663.776,922	12.599
13	537.104,862 663.772,777	14	537.106,148 663.768,382	4.579
15	537.106,917 663.765,873	16	537.110,431 663.759,041	7.683
17	537.114,413 663.750,452	18	537.120,843 663.729,49	21.926
19	537.122,951 663.722,551	20	537.127,98 663.711,279	12.343
21	537.138,329 663.691,034	22	537.145,385 663.677,398	15.353
23	537.146,366 663.675,502	24	537.182,646 663.682,186	36.891
25	537.380,002 663.724,175	26	537.533,93 663.756,925	157.373
27	537.521,905 663.783,327	1	537.505,225 663.822,272	42.367

Punct început	X / Y	Punct sfârșit	X / Y	Lungime segment (** (m)
12	537.103,748 663.776,922	13	537.104,862 663.772,777	4.292
14	537.106,148 663.768,382	15	537.106,917 663.765,873	2.624
16	537.110,431 663.759,041	17	537.114,413 663.750,452	9.467
18	537.120,843 663.729,49	19	537.122,951 663.722,551	7.252
20	537.127,98 663.711,279	21	537.138,329 663.691,034	22.737
22	537.145,385 663.677,398	23	537.146,366 663.675,502	2.135
24	537.182,646 663.682,186	25	537.380,002 663.724,175	201.773
26	537.533,93 663.756,925	27	537.521,905 663.783,327	29.011

** Lungimile segmentelor sunt determinate în planul de proiecție Stereo 70 și sunt rotunjite la 1 milimetru.

*** Distanța dintre puncte este formată din segmente cumulate ce sunt mai mici decât valoarea 1 milimetru.

**DATE DESPRE IMOBILUL NR. 1829**

Oficiul de Cadastru și Publicitate Imobiliară SUCEAVA
 Biroul de Cadastru și Publicitate Imobiliară Campulung Moldovenesc

A. Partea I. Descrierea imobilului

TEREN Intravilan

Adresa: Loc. Pojorâta, Jud. Suceava, Loc numit Podirei

Nr. Crt	Nr cadastral Nr. topografic	Suprafața* (mp)	Observații / Referințe
A1		53	Sector cadastral:60 Teren neimprejmuit;

B. Partea II. Proprietari și acte

Inscrieri privitoare la dreptul de proprietate și alte drepturi reale	Referințe
1829 / 29/10/2022	
Act Normativ nr. Lege nr. 7, din 12/03/1996 emis de Parlamentul României;	
B1	A1
Inscrierea provizorie, drept de PROPRIETATE, dobandit prin Lege, cota actuala 1/1 1) COMUNA POJORÂTA, CIF:4441425	

C. Partea III. SARCINI .

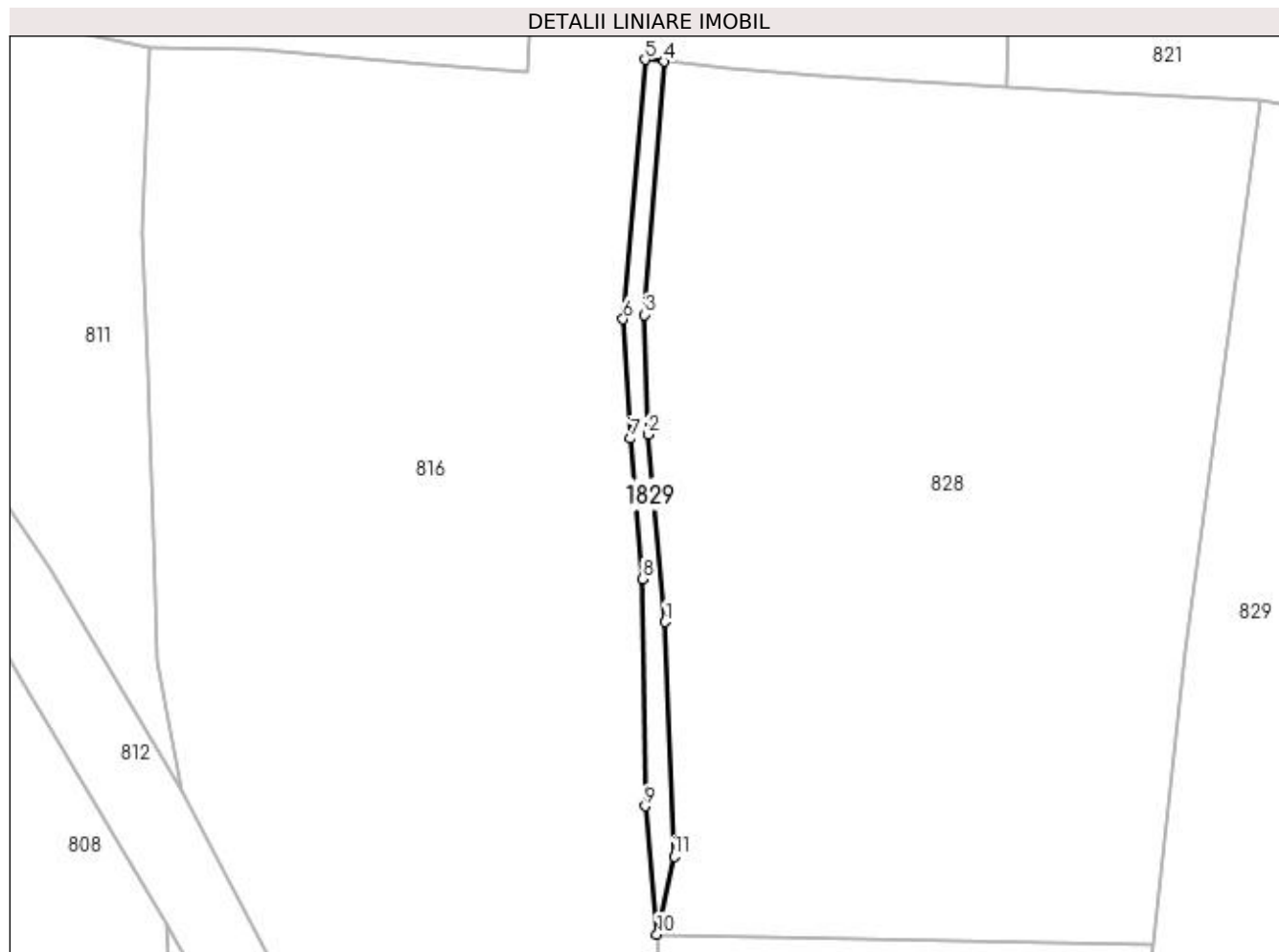
Inscrieri privind dezmembramintele dreptului de proprietate, drepturi reale de garanție și sarcini	Referințe
NU SUNT	

Anexa Nr. 1 La Partea I

Teren

Nr cadastral	Suprafața (mp)*	Observații / Referințe
	53	

* Suprafața este determinată în planul de proiecție Stereo 70.



Date referitoare la teren

Crt	Categorie folosință	Intra vilan	Suprafața (mp)	Tarla	Parcelă	Nr. topo	Observații / Referințe
1	faneata	DA	53	-	-	-	

Lungime Segmente

1) Valorile lungimilor segmentelor sunt obținute din proiecție în plan.

Punct început	X / Y	Punct sfârșit	X / Y	Lungime segment (** (m)
1	535.982,357 669.015,673	2	535.981,418 669.025,884	10.254
2	535.981,418 669.025,884	3	535.981,239 669.032,4	6.518
3	535.981,239 669.032,4	4	535.982,325 669.046,183	13.826
4	535.982,325 669.046,183	5	535.981,262 669.046,286	1.068
5	535.981,262 669.046,286	6	535.980,072 669.032,168	14.168

Punct început	X / Y	Punct sfârșit	X / Y	Lungime segment (** (m)
6	535.980,072 669.032,168	7	535.980,482 669.025,665	6.516
7	535.980,482 669.025,665	8	535.981,126 669.018,023	7.669
8	535.981,126 669.018,023	9	535.981,263 669.005,648	12.376
9	535.981,263 669.005,648	10	535.981,909 668.998,672	7.006
10	535.981,909 668.998,672	11	535.982,853 669.002,907	4.339
11	535.982,853 669.002,907	1	535.982,357 669.015,673	12.776

** Lungimile segmentelor sunt determinate în planul de proiecție Stereo 70 și sunt rotunjite la 1 milimetru.

*** Distanța dintre puncte este formată din segmente cumulate ce sunt mai mici decât valoarea 1 milimetru.

**DATE DESPRE IMOBILUL NR. 1830**

Oficiul de Cadastru și Publicitate Imobiliară SUCEAVA
Biroul de Cadastru și Publicitate Imobiliară Campulung Moldovenesc

A. Partea I. Descrierea imobilului

TEREN Intravilan

Adresa: Loc. Pojorâta, Jud. Suceava, Loc numit Podirei

Nr. Crt	Nr cadastral Nr. topografic	Suprafața* (mp)	Observații / Referințe
A1	35620	507	Sector cadastral:21 Teren neimprejmuit; CF 35620, nr. top. 349/1, 1088/6

B. Partea II. Proprietari și acte

Inscrieri privitoare la dreptul de proprietate și alte drepturi reale		Referințe
1830 / 30/10/2022		
Act Normativ nr. Lege nr. 7, din 13/03/1996 emis de Parlamentul României;		
B1	Inscrierea provizorie, drept de PROPRIETATE, dobandit prin Lege, cota actuala 1/1 1) COMUNA POJORÂTA, CIF:4441425	A1

C. Partea III. SARCINI .

Inscrieri privind dezmembramintele dreptului de proprietate, drepturi reale de garanție și sarcini	Referințe
NU SUNT	

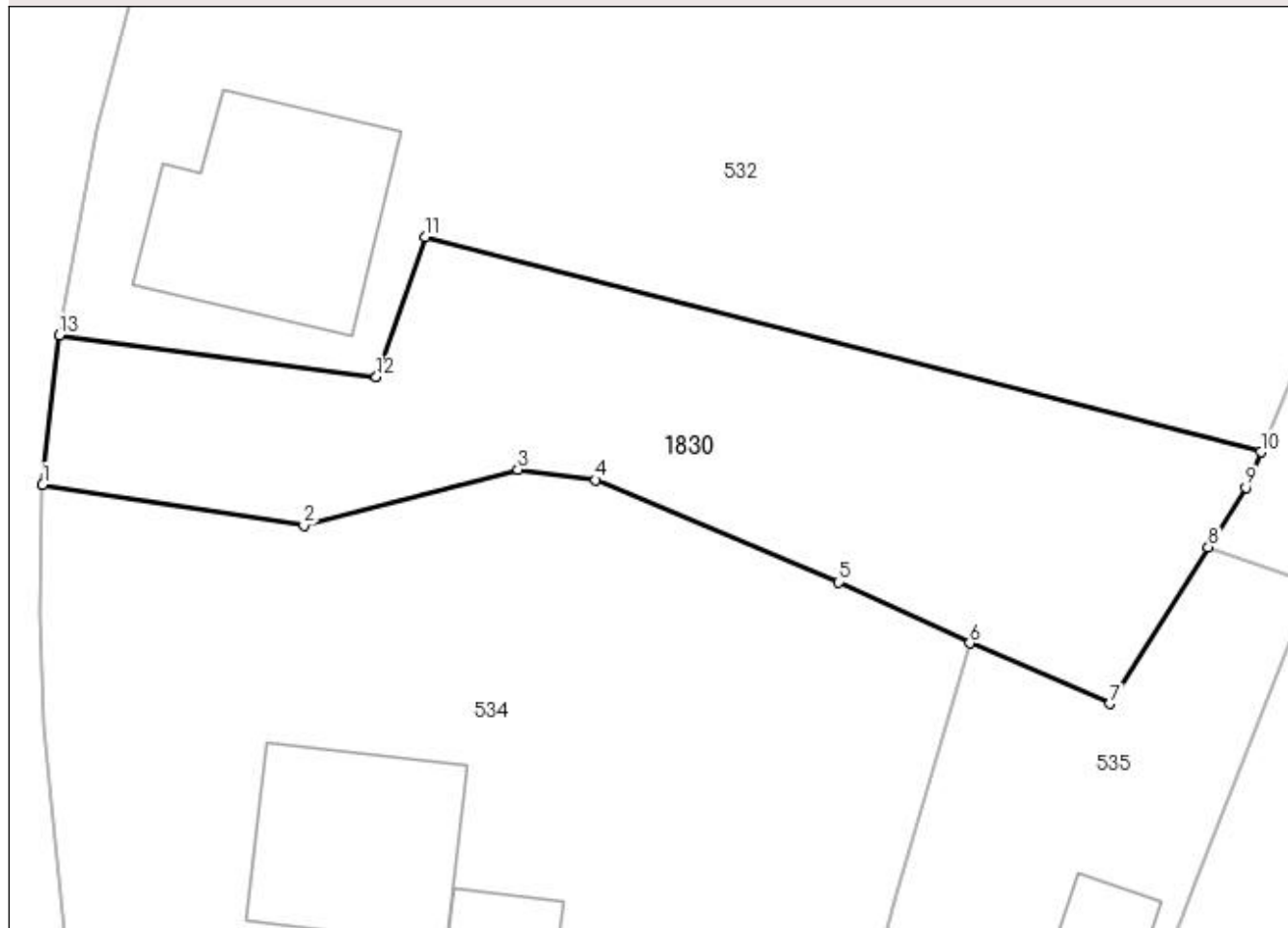
Anexa Nr. 1 La Partea I

Teren

Nr cadastral	Suprafața (mp)*	Observații / Referințe
35620	507	CF 35620, nr. top. 349/1, 1088/6

* Suprafața este determinată în planul de proiecție Stereo 70.

DETALII LINIARE IMOBIL



Date referitoare la teren

Crt	Categorie folosință	Intra vilan	Suprafața (mp)	Tarla	Parcelă	Nr. topo	Observații / Referințe
1	faneata	DA	507	-	-	-	

Lungime Segmente

1) Valorile lungimilor segmentelor sunt obținute din proiecție în plan.

Punct început	X / Y	Punct sfârșit	X / Y	Lungime segment (** (m)
1	535.501,37 669.329,919	2	535.513,269 669.328,06	12.043
2	535.513,269 669.328,06	3	535.523,008 669.330,613	10.068
3	535.523,008 669.330,613	4	535.526,547 669.330,137	3.571
4	535.526,547 669.330,137	5	535.537,61 669.325,481	12.003
5	535.537,61 669.325,481	6	535.543,579 669.322,718	6.577

Punct început	X / Y	Punct sfârșit	X / Y	Lungime segment (** (m)
6	535.543,579 669.322,718	7	535.549,954 669.319,962	6.945
7	535.549,954 669.319,962	8	535.554,436 669.327,08	8.412
8	535.554,436 669.327,08	9	535.556,148 669.329,8	3.214
9	535.556,148 669.329,8	10	535.556,83 669.331,41	1.748
10	535.556,83 669.331,41	11	535.518,789 669.341,206	39.282
11	535.518,789 669.341,206	12	535.516,57 669.334,826	6.755
12	535.516,57 669.334,826	13	535.502,14 669.336,74	14.556
13	535.502,14 669.336,74	1	535.501,37 669.329,919	6.864

** Lungimile segmentelor sunt determinate în planul de proiecție Stereo 70 și sunt rotunjite la 1 milimetru.

*** Distanța dintre puncte este formată din segmente cumulate ce sunt mai mici decât valoarea 1 milimetru.

**DATE DESPRE IMOBILUL NR. 1831**

Oficiul de Cadastru și Publicitate Imobiliară SUCEAVA
Biroul de Cadastru și Publicitate Imobiliară Campulung Moldovenesc

A. Partea I. Descrierea imobilului

TEREN Extravilan

Adresa: Jud. Suceava, Loc numit MAGURA

Nr. Crt	Nr cadastral Nr. topografic	Suprafața* (mp)	Observații / Referințe
A1		3.818	Sector cadastral:64 Teren neimprejmuit; CF 34055, 34762, 34045, 34044, 34761, 34703, nr. topo. 666, 2571/2, 2571/12, parte din nr. top. 2571/11, 2571/5, 2573/1

B. Partea II. Proprietari și acte

Inscrieri privitoare la dreptul de proprietate și alte drepturi reale	Referințe
1831 / 30/10/2022	
Act Normativ nr. Lege nr. 7, din 13/03/1996 emis de Parlamentul României;	
B1	A1
Intabulare, drept de PROPRIETATE, dobandit prin Lege, cota actuala 1/1 1) NEIDENTIFICAT NEIDENTIFICAT	
Act Administrativ nr. Adeverință nr. 621, din 24/10/2022 emis de Primăria Comunei Pojorâta;	
B2	A1
Se notează posesia faptică în favoarea lui 1) MĂGUREAN TIBERIU-SIMION	

C. Partea III. SARCINI .

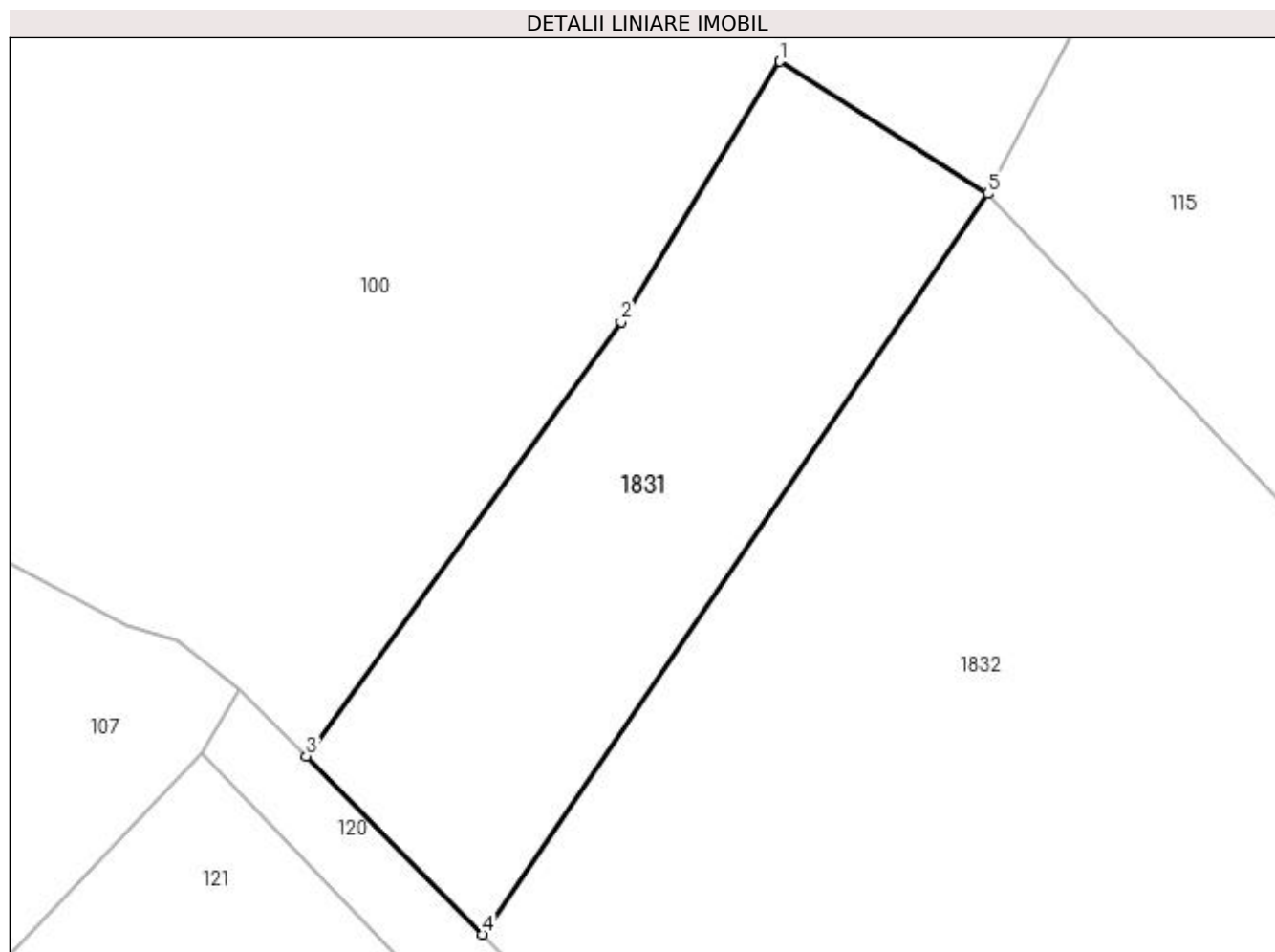
Inscrieri privind dezmembramintele dreptului de proprietate, drepturi reale de garanție și sarcini	Referințe
NU SUNT	

Anexa Nr. 1 La Partea I

Teren

Nr cadastral	Suprafața (mp)*	Observații / Referințe
	3.818	CF 34055, 34762, 34045, 34044, 34761, 34703, nr. topo. 666, 2571/2, 2571/12, parte din nr. top. 2571/11, 2571/5, 2573/1

* Suprafața este determinată în planul de proiecție Stereo 70.



Date referitoare la teren

Crt	Categorie folosință	Intra vilan	Suprafața (mp)	Tarla	Parcelă	Nr. topo	Observații / Referințe
1	pasune	NU	3.818	-	-	-	

Lungime Segmente

1) Valorile lungimilor segmentelor sunt obținute din proiecție în plan.

Punct început	X / Y	Punct sfârșit	X / Y	Lungime segment (** (m)
1	539.474,881 669.087,2	2	539.453,341 669.051,897	41.355
2	539.453,341 669.051,897	3	539.410,638 668.992,977	72.768
3	539.410,638 668.992,977	4	539.434,542 668.968,783	34.011
4	539.434,542 668.968,783	5	539.503,124 669.069,249	121.643
5	539.503,124 669.069,249	1	539.474,881 669.087,2	33.465

**** Lungimile segmentelor sunt determinate în planul de proiecție Stereo 70 și sunt rotunjite la 1 milimetru.**

***** Distanța dintre puncte este formată din segmente cumulate ce sunt mai mici decât valoarea 1 milimetru.**

**DATE DESPRE IMOBILUL NR. 1832**

Oficiul de Cadastru și Publicitate Imobiliară SUCEAVA
Biroul de Cadastru și Publicitate Imobiliară Campulung Moldovenesc

A. Partea I. Descrierea imobilului

TEREN Extravilan

Adresa: Jud. Suceava, Loc numit MAGURA

Nr. Crt	Nr cadastral Nr. topografic	Suprafața* (mp)	Observații / Referințe
A1		12.103	Sector cadastral:64 Teren neimprejmit;

B. Partea II. Proprietari și acte

Inscrieri privitoare la dreptul de proprietate și alte drepturi reale		Referințe
1832 / 30/10/2022		
Act Normativ nr. Lege nr. 7, din 13/03/1996 emis de Parlamentul României;		
B1	Intabulare, drept de PROPRIETATE, dobândit prin Lege, cota actuala 1/1 1) NEIDENTIFICAT NEIDENTIFICAT	A1
Act Administrativ nr. Adeverință nr. 619, din 24/10/2022 emis de Primăria Comunei Pojorâta;		
B2	Se notează posesia faptică în favoarea lui 1) MIRCEA NICU-DAN	A1

C. Partea III. SARCINI .

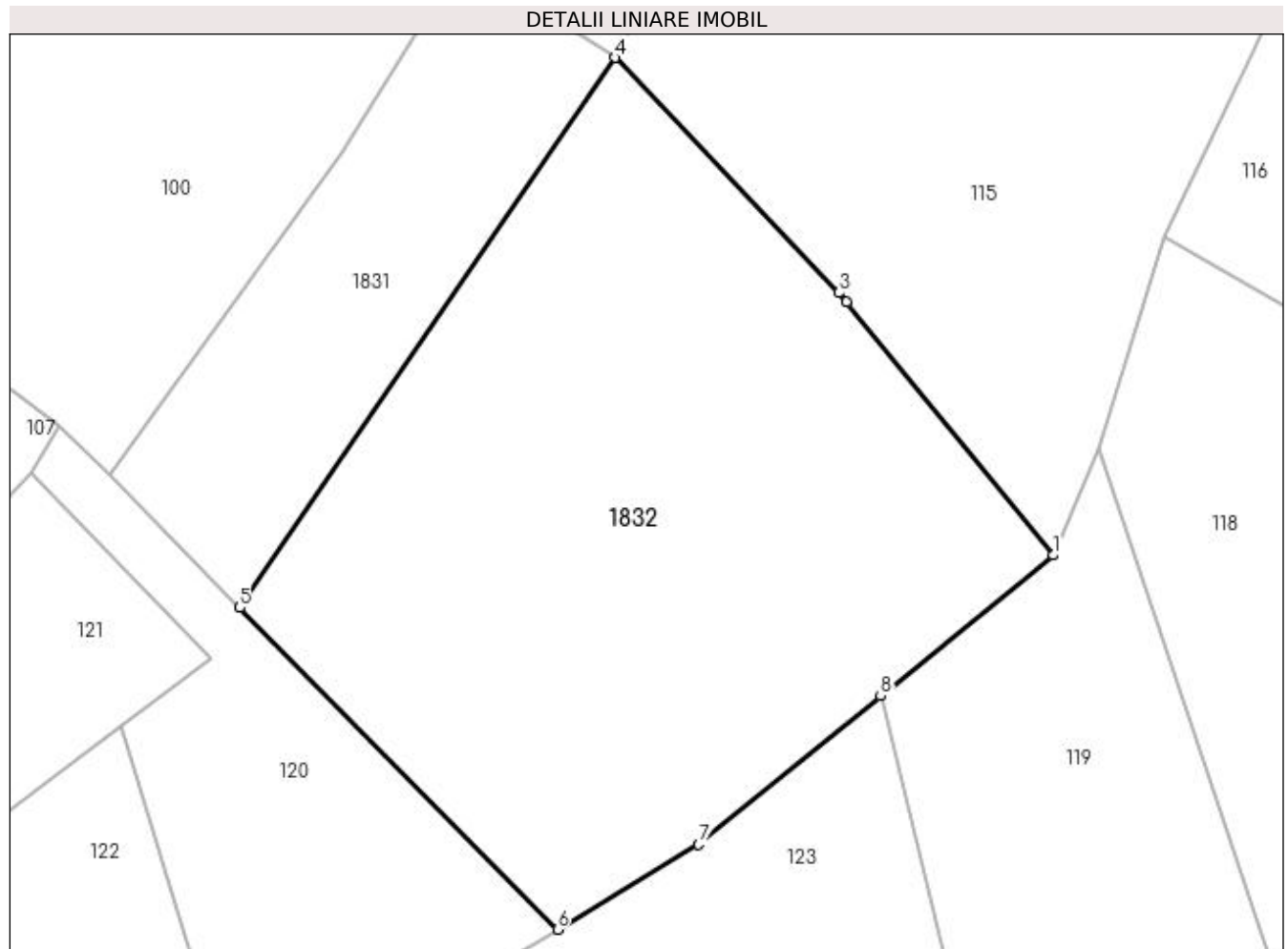
Inscrieri privind dezmembramintele dreptului de proprietate, drepturi reale de garanție și sarcini	Referințe
NU SUNT	

Anexa Nr. 1 La Partea I

Teren

Nr cadastral	Suprafața (mp)*	Observații / Referințe
	12.103	

* Suprafața este determinată în planul de proiecție Stereo 70.



Date referitoare la teren

Crt	Categorie folosință	Intra vilan	Suprafața (mp)	Tarla	Parcelă	Nr. topo	Observații / Referințe
1	faneata	NU	12.103	-	-	-	

Lungime Segmente

1) Valorile lungimilor segmentelor sunt obținute din proiecție în plan.

Punct început	X / Y	Punct sfârșit	X / Y	Lungime segment (** (m)
1	539.583,178 668.978,345	2	539.545,408 669.024,585	59.705
2	539.545,408 669.024,585	3	539.543,996 669.026,313	2.232
3	539.543,996 669.026,313	4	539.503,124 669.069,249	59.279
4	539.503,124 669.069,249	5	539.434,542 668.968,783	121.643
5	539.434,542 668.968,783	6	539.492,635 668.909,985	82.656

Punct început	X / Y	Punct sfârșit	X / Y	Lungime segment (** (m)
6	539.492,635 668.909,985	7	539.518,384 668.925,501	30.063
7	539.518,384 668.925,501	8	539.551,667 668.952,646	42.949
8	539.551,667 668.952,646	1	539.583,178 668.978,345	40.662

** Lungimile segmentelor sunt determinate în planul de proiecție Stereo 70 și sunt rotunjite la 1 milimetru.

*** Distanța dintre puncte este formată din segmente cumulate ce sunt mai mici decât valoarea 1 milimetru.

**DATE DESPRE IMOBILUL NR. 1833**

Oficiul de Cadastru și Publicitate Imobiliară SUCEAVA
Biroul de Cadastru și Publicitate Imobiliară Câmpulung Moldovenesc

A. Partea I. Descrierea imobilului

TEREN Extravilan

Adresa: Jud. Suceava, Loc numit MAGURA

Nr. Crt	Nr cadastral Nr. topografic	Suprafața* (mp)	Observații / Referințe
A1		3.778	Sector cadastral:64 Teren neimprejmuit;

B. Partea II. Proprietari și acte

Inscrieri privitoare la dreptul de proprietate și alte drepturi reale	Referințe
519 / 14/09/1984	
Hotarare Judecatoreasca nr. 3039, din 12/12/1981 emis de Judecatoria Câmpulung Moldovenesc;	
B1	A1
Intabulare, drept de PROPRIETATE, dobandit prin Hotarare Judecatoreasca, cota actuala 1/1 1) TARAN TRAIAN DEFUNCT:Da	

C. Partea III. SARCINI .

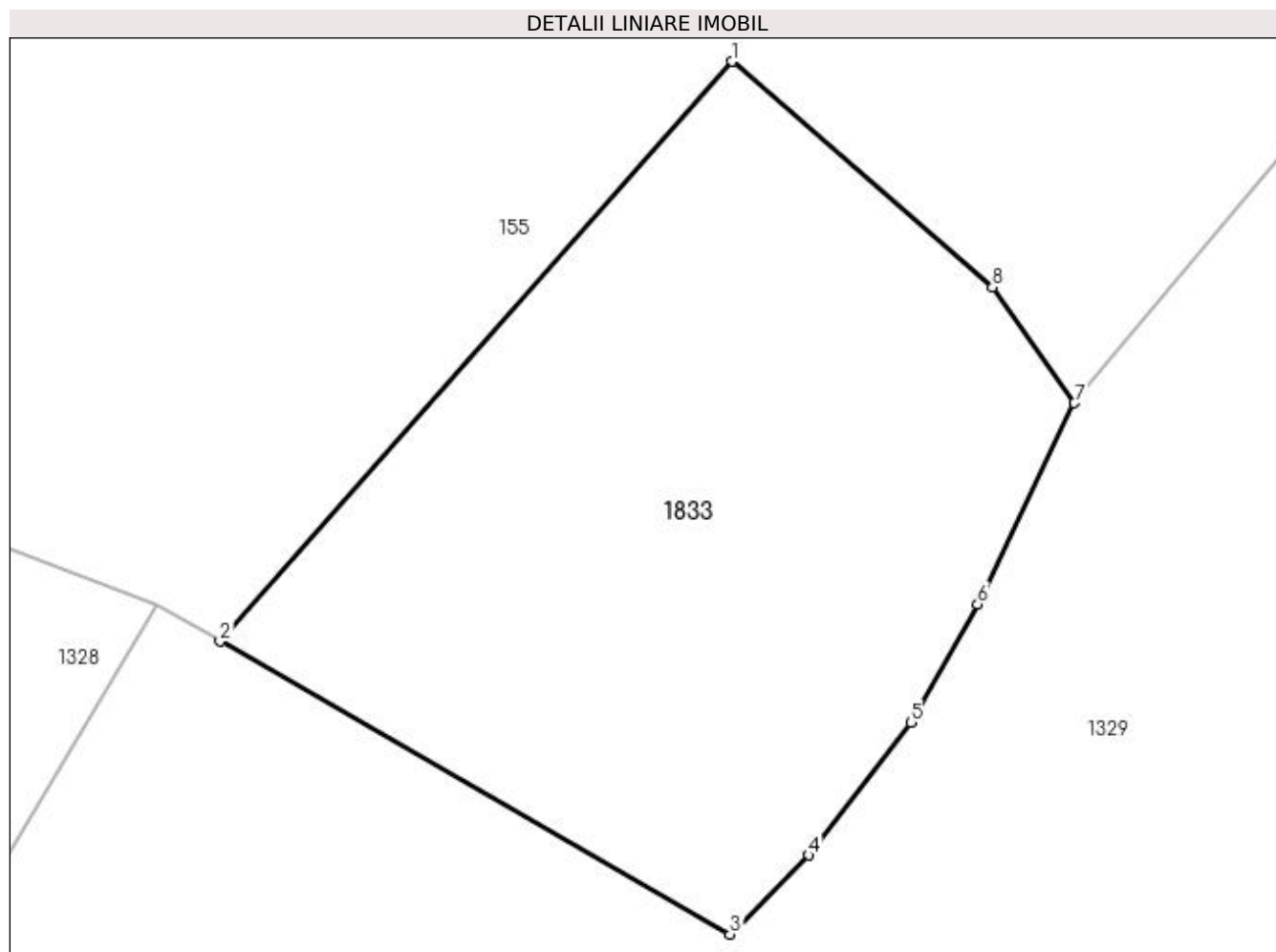
Inscrieri privind dezmembramintele dreptului de proprietate, drepturi reale de garanție și sarcini	Referințe
NU SUNT	

Anexa Nr. 1 La Partea I

Teren

Nr cadastral	Suprafața (mp)*	Observații / Referințe
	3.778	

* Suprafața este determinată în planul de proiecție Stereo 70.



Date referitoare la teren

Crt	Categorie folosință	Intra vilan	Suprafața (mp)	Tarla	Parcelă	Nr. topo	Observații / Referințe
1	faneata	NU	3.778	-	-	-	

Lungime Segmente

1) Valorile lungimilor segmentelor sunt obținute din proiecție în plan.

Punct început	X / Y	Punct sfârșit	X / Y	Lungime segment (** (m)
1	539.470,104 668.124,083	2	539.419,813 668.067,18	75.942
2	539.419,813 668.067,18	3	539.469,907 668.038,435	57.755
3	539.469,907 668.038,435	4	539.477,599 668.046,183	10.918
4	539.477,599 668.046,183	5	539.487,681 668.059,196	16.462
5	539.487,681 668.059,196	6	539.494,202 668.070,829	13.336

Punct început	X / Y	Punct sfârșit	X / Y	Lungime segment (** (m)
6	539.494,202 668.070,829	7	539.503,676 668.090,561	21.889
7	539.503,676 668.090,561	8	539.495,643 668.101,923	13.915
8	539.495,643 668.101,923	1	539.470,104 668.124,083	33.813

** Lungimile segmentelor sunt determinate în planul de proiecție Stereo 70 și sunt rotunjite la 1 milimetru.

*** Distanța dintre puncte este formată din segmente cumulate ce sunt mai mici decât valoarea 1 milimetru.

**DATE DESPRE IMOBILUL NR. 1834**

Oficiul de Cadastru și Publicitate Imobiliară SUCEAVA
 Biroul de Cadastru și Publicitate Imobiliară Campulung Moldovenesc

A. Partea I. Descrierea imobilului

TEREN Extravilan

Adresa: Jud. Suceava, Loc numit Obcina

Nr. Crt	Nr cadastral Nr. topografic	Suprafața* (mp)	Observații / Referințe
A1		5.700	Sector cadastral:58 Teren neimprejmuit; U.P. II, U.A. 19

B. Partea II. Proprietari și acte

Inscrieri privitoare la dreptul de proprietate și alte drepturi reale		Referințe
1834 / 30/10/2022		
Act Administrativ nr. Titlu de proprietate nr. 202, din 25/05/1993 emis de Comisia Județeană Suceava;		
B1	Intabulare, drept de PROPRIETATE, dobândit prin Reconstituire, cota actuala 1/1 1) BALAN ZAHARIE , LIPSĂ CNP DEFUNCT:Da	A1

C. Partea III. SARCINI .

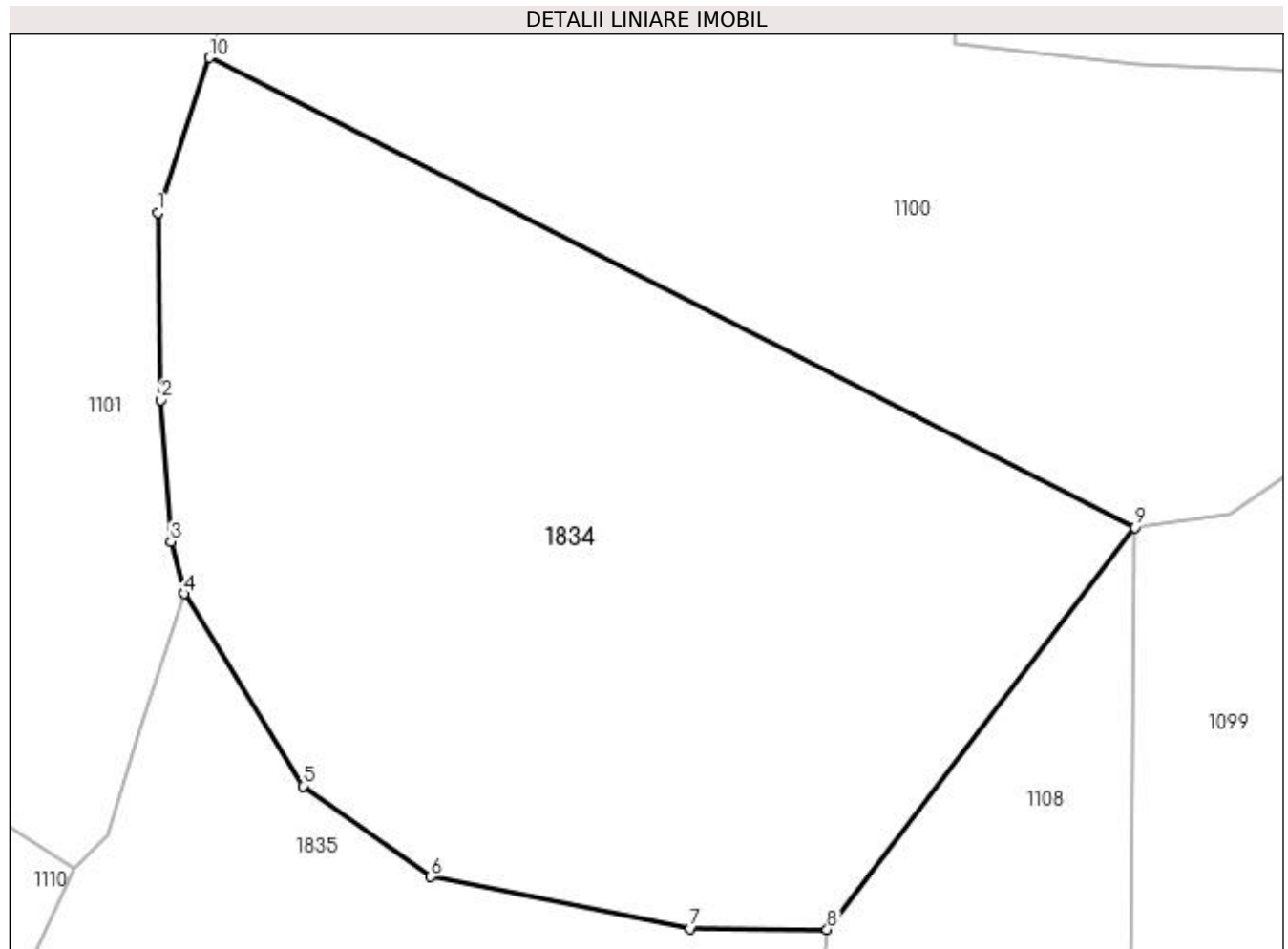
Inscrieri privind dezmembramintele dreptului de proprietate, drepturi reale de garanție și sarcini	Referințe
NU SUNT	

Anexa Nr. 1 La Partea I

Teren

Nr cadastral	Suprafața (mp)*	Observații / Referințe
	5.700	U.P. II, U.A. 19

* Suprafața este determinată în planul de proiecție Stereo 70.



Date referitoare la teren

Crt	Categorie folosință	Intra vilan	Suprafața (mp)	Tarla	Parcelă	Nr. topo	Observații / Referințe
1	padure	NU	5.700	-	-	-	

Lungime Segmente

1) Valorile lungimilor segmentelor sunt obținute din proiecție în plan.

Punct început	X / Y	Punct sfârșit	X / Y	Lungime segment (** (m)
1	537.317,235 668.130,203	2	537.317,58 668.110,387	19.819
2	537.317,58 668.110,387	3	537.318,639 668.095,405	15.019
3	537.318,639 668.095,405	4	537.320,019 668.089,898	5.677
4	537.320,019 668.089,898	5	537.332,594 668.069,555	23.916
5	537.332,594 668.069,555	6	537.346,124 668.059,972	16.58

Punct început	X / Y	Punct sfârșit	X / Y	Lungime segment (** (m)
6	537.346,124 668.059,972	7	537.373,584 668.054,469	28.006
7	537.373,584 668.054,469	8	537.388,058 668.054,382	14.474
8	537.388,058 668.054,382	9	537.420,659 668.096,907	53.584
9	537.420,659 668.096,907	10	537.322,705 668.146,586	109.832
10	537.322,705 668.146,586	1	537.317,235 668.130,203	17.272

** Lungimile segmentelor sunt determinate în planul de proiecție Stereo 70 și sunt rotunjite la 1 milimetru.

*** Distanța dintre puncte este formată din segmente cumulate ce sunt mai mici decât valoarea 1 milimetru.

**DATE DESPRE IMOBILUL NR. 1835**

Oficiul de Cadastru și Publicitate Imobiliară SUCEAVA
Biroul de Cadastru și Publicitate Imobiliară Campulung Moldovenesc

A. Partea I. Descrierea imobilului

TEREN Extravilan

Adresa: Jud. Suceava, Loc numit Obcina

Nr. Crt	Nr cadastral Nr. topografic	Suprafața* (mp)	Observații / Referințe
A1		5.834	Sector cadastral:58 Teren neimprejmuit;

B. Partea II. Proprietari și acte

Inscrieri privitoare la dreptul de proprietate și alte drepturi reale		Referințe
1835 / 30/10/2022		
Act Normativ nr. LEGE NR.7, din 13/03/1996 emis de Parlamentul Romaniei;		
B1	Intabulare, drept de PROPRIETATE, dobandit prin Lege, cota actuala 1/1 1) NEIDENTIFICAT NEIDENTIFICAT	A1
Act Administrativ nr. Adeverinta nr.620, din 24/10/2022 emis de Primaria Comunei Pojorata;		
B2	Se notează posesia faptică în favoarea lui 1) IONEL DORINA	A1

C. Partea III. SARCINI .

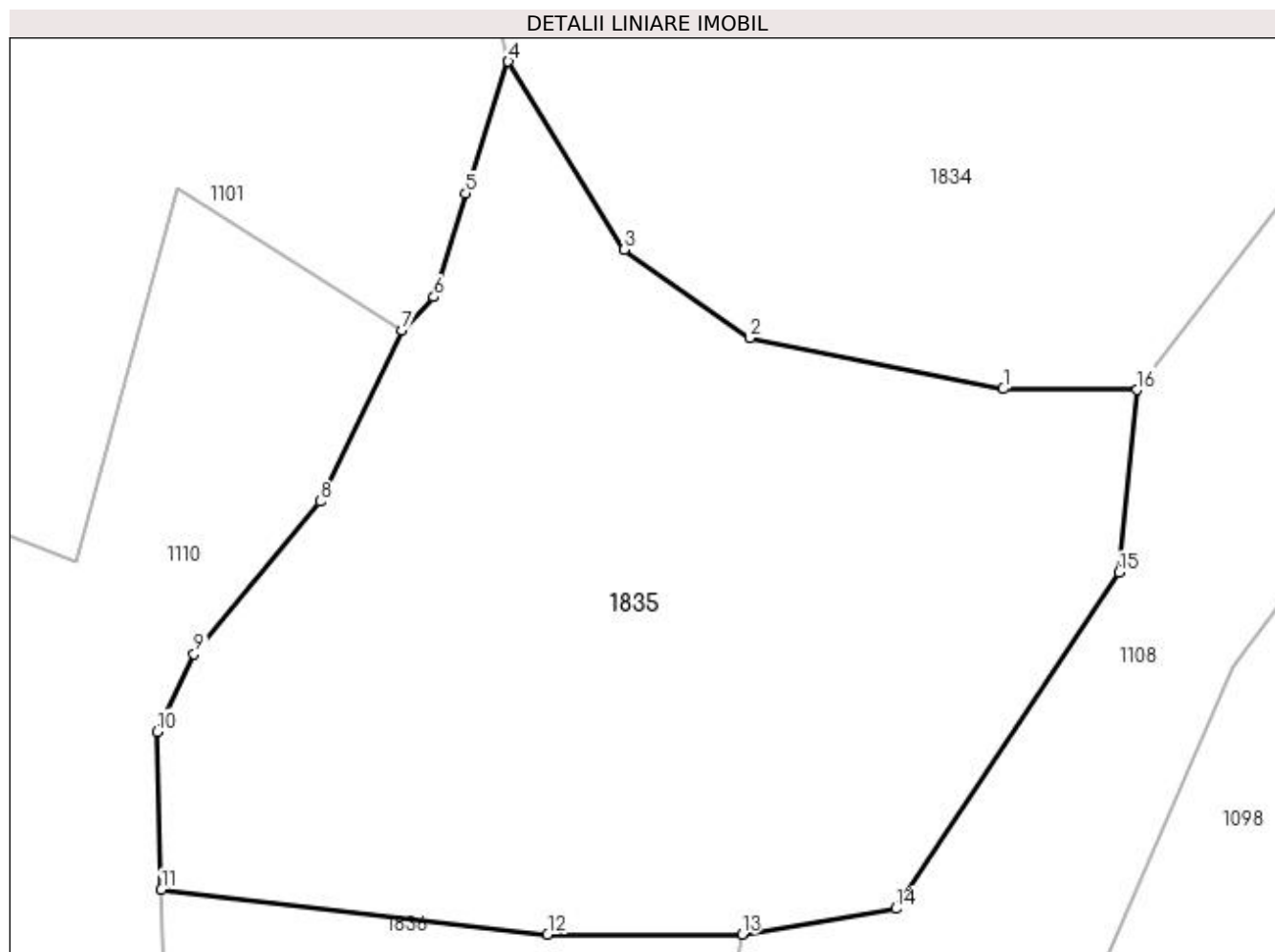
Inscrieri privind dezmembramintele dreptului de proprietate, drepturi reale de garanție și sarcini	Referințe
NU SUNT	

Anexa Nr. 1 La Partea I

Teren

Nr cadastral	Suprafața (mp)*	Observații / Referințe
	5.834	

* Suprafața este determinată în planul de proiecție Stereo 70.



Date referitoare la teren

Crt	Categorie folosință	Intra vilan	Suprafața (mp)	Tarla	Parcelă	Nr. topo	Observații / Referințe
1	padure	NU	5.834	-	-	-	

Lungime Segmente

1) Valorile lungimilor segmentelor sunt obținute din proiecție în plan.

Punct început	X / Y	Punct sfârșit	X / Y	Lungime segment (** (m)
1	537.373,584 668.054,469	2	537.346,124 668.059,972	28.006
2	537.346,124 668.059,972	3	537.332,594 668.069,555	16.58
3	537.332,594 668.069,555	4	537.320,019 668.089,898	23.916
4	537.320,019 668.089,898	5	537.315,408 668.075,607	15.016
5	537.315,408 668.075,607	6	537.311,961 668.064,408	11.717

Punct început	X / Y	Punct sfârşit	X / Y	Lungime segment (** (m)
6	537.311,961 668.064,408	7	537.308,502 668.060,817	4.986
7	537.308,502 668.060,817	8	537.299,629 668.042,315	20.52
8	537.299,629 668.042,315	9	537.286,01 668.025,777	21.424
9	537.286,01 668.025,777	10	537.282,029 668.017,394	9.28
10	537.282,029 668.017,394	11	537.282,454 668.000,299	17.1
11	537.282,454 668.000,299	12	537.324,274 667.995,468	42.098
12	537.324,274 667.995,468	13	537.345,3 667.995,468	21.026
13	537.345,3 667.995,468	14	537.362,001 667.998,246	16.93
14	537.362,001 667.998,246	15	537.386,12 668.034,614	43.639
15	537.386,12 668.034,614	16	537.388,058 668.054,382	19.863
16	537.388,058 668.054,382	1	537.373,584 668.054,469	14.474

** Lungimile segmentelor sunt determinate în planul de proiecție Stereo 70 și sunt rotunjite la 1 milimetru.

*** Distanța dintre puncte este formată din segmente cumulate ce sunt mai mici decât valoarea 1 milimetru.

**DATE DESPRE IMOBILUL NR. 1836**

Oficiul de Cadastru și Publicitate Imobiliară SUCEAVA
Biroul de Cadastru și Publicitate Imobiliară Campulung Moldovenesc

A. Partea I. Descrierea imobilului

TEREN Extravilan

Adresa: Jud. Suceava, Loc numit Obcina

Nr. Crt	Nr cadastral Nr. topografic	Suprafața* (mp)	Observații / Referințe
A1		4.300	Sector cadastral:58 Teren neimprejmuit; U.P. II, U.A. 19

B. Partea II. Proprietari și acte

Inscrieri privitoare la dreptul de proprietate și alte drepturi reale		Referințe
1836 / 30/10/2022		
Act Administrativ nr. Titlu de proprietate nr. 202, din 25/05/1993 emis de Comisia Județeană Suceava;		
B1	Intabulare, drept de PROPRIETATE, dobândit prin Reconstituire, cota actuala 1/1 1) BALAN ZAHARIE , LIPSĂ CNP DEFUNCT:Da	A1

C. Partea III. SARCINI .

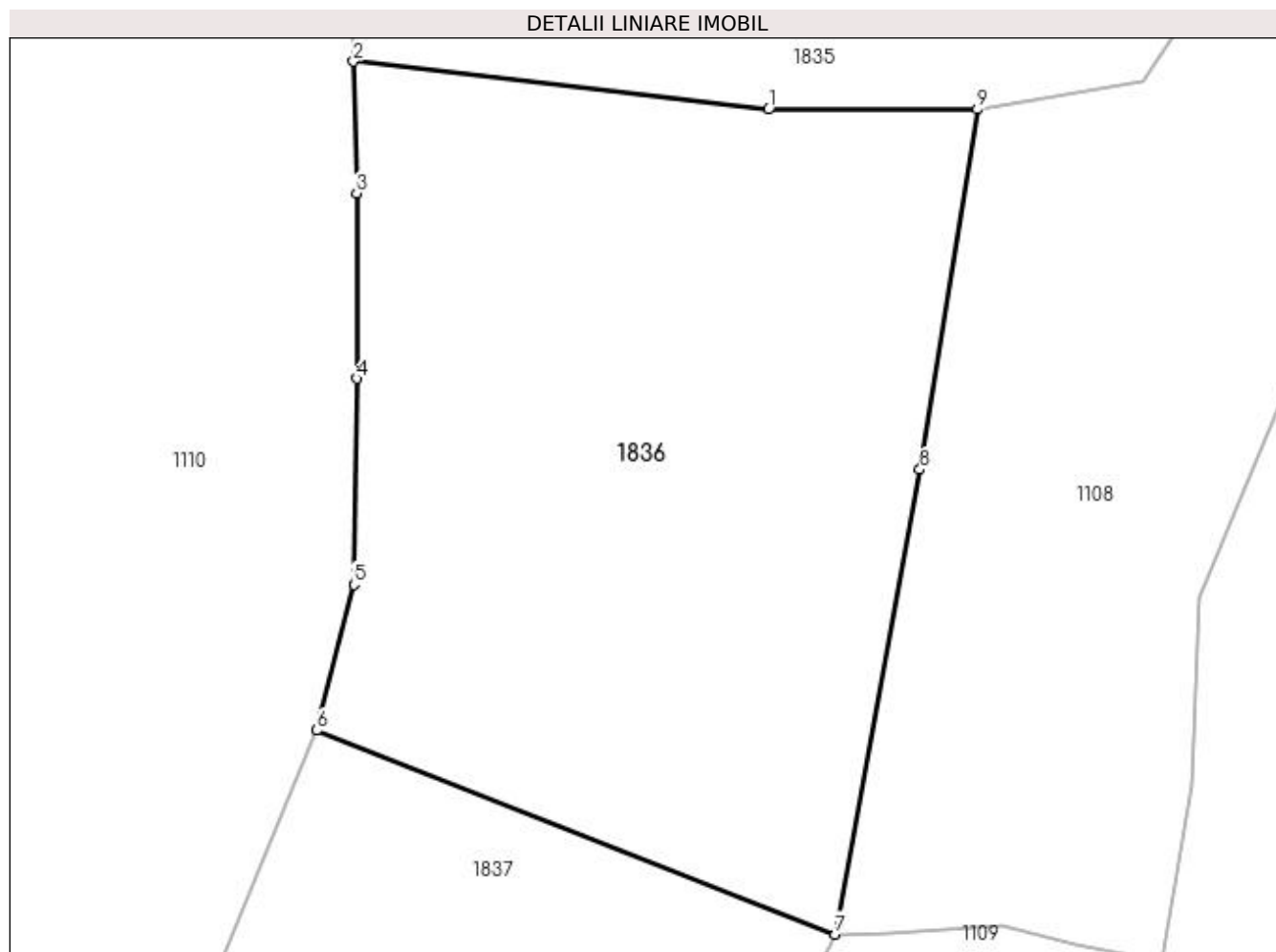
Inscrieri privind dezmembramintele dreptului de proprietate, drepturi reale de garanție și sarcini	Referințe
NU SUNT	

Anexa Nr. 1 La Partea I

Teren

Nr cadastral	Suprafața (mp)*	Observații / Referințe
	4.300	U.P. II, U.A. 19

* Suprafața este determinată în planul de proiecție Stereo 70.



Date referitoare la teren

Crt	Categorie folosință	Intra vilan	Suprafața (mp)	Tarla	Parcelă	Nr. topo	Observații / Referințe
1	padure	NU	4.300	-	-	-	

Lungime Segmente

1) Valorile lungimilor segmentelor sunt obținute din proiecție în plan.

Punct început	X / Y	Punct sfârșit	X / Y	Lungime segment (** (m)
1	537.324,274 667.995,468	2	537.282,454 668.000,299	42.098
2	537.282,454 668.000,299	3	537.282,784 667.987,028	13.275
3	537.282,784 667.987,028	4	537.282,773 667.968,374	18.654
4	537.282,773 667.968,374	5	537.282,529 667.947,616	20.759
5	537.282,529 667.947,616	6	537.278,777 667.932,945	15.143

Punct început	X / Y	Punct sfârșit	X / Y	Lungime segment (** (m)
6	537.278,777 667.932,945	7	537.331,006 667.912,412	56.12
7	537.331,006 667.912,412	8	537.339,52 667.959,21	47.566
8	537.339,52 667.959,21	9	537.345,3 667.995,468	36.716
9	537.345,3 667.995,468	1	537.324,274 667.995,468	21.026

** Lungimile segmentelor sunt determinate în planul de proiecție Stereo 70 și sunt rotunjite la 1 milimetru.

*** Distanța dintre puncte este formată din segmente cumulate ce sunt mai mici decât valoarea 1 milimetru.

**DATE DESPRE IMOBILUL NR. 1837**

Oficiul de Cadastru și Publicitate Imobiliară SUCEAVA
Biroul de Cadastru și Publicitate Imobiliară Campulung Moldovenesc

A. Partea I. Descrierea imobilului

TEREN Extravilan

Adresa: Jud. Suceava, Loc numit Obcina

Nr. Crt	Nr cadastral Nr. topografic	Suprafața* (mp)	Observații / Referințe
A1		5.294	Sector cadastral:58 Teren neimprejmuit;

B. Partea II. Proprietari și acte

Inscrieri privitoare la dreptul de proprietate și alte drepturi reale		Referințe
1837 / 30/10/2022		
Act Normativ nr. LEGE NR.7, din 13/03/1996 emis de Parlamentul Romaniei;		
B1	Intabulare, drept de PROPRIETATE, dobandit prin Lege, cota actuala 1/1 1) NEIDENTIFICAT NEIDENTIFICAT	A1
Act Administrativ nr. Adeverinta nr.622, din 24/10/2022 emis de Primaria Comunei Pojorata;		
B2	Se notează posesia faptică în favoarea lui 1) IONEL DORINA	A1

C. Partea III. SARCINI .

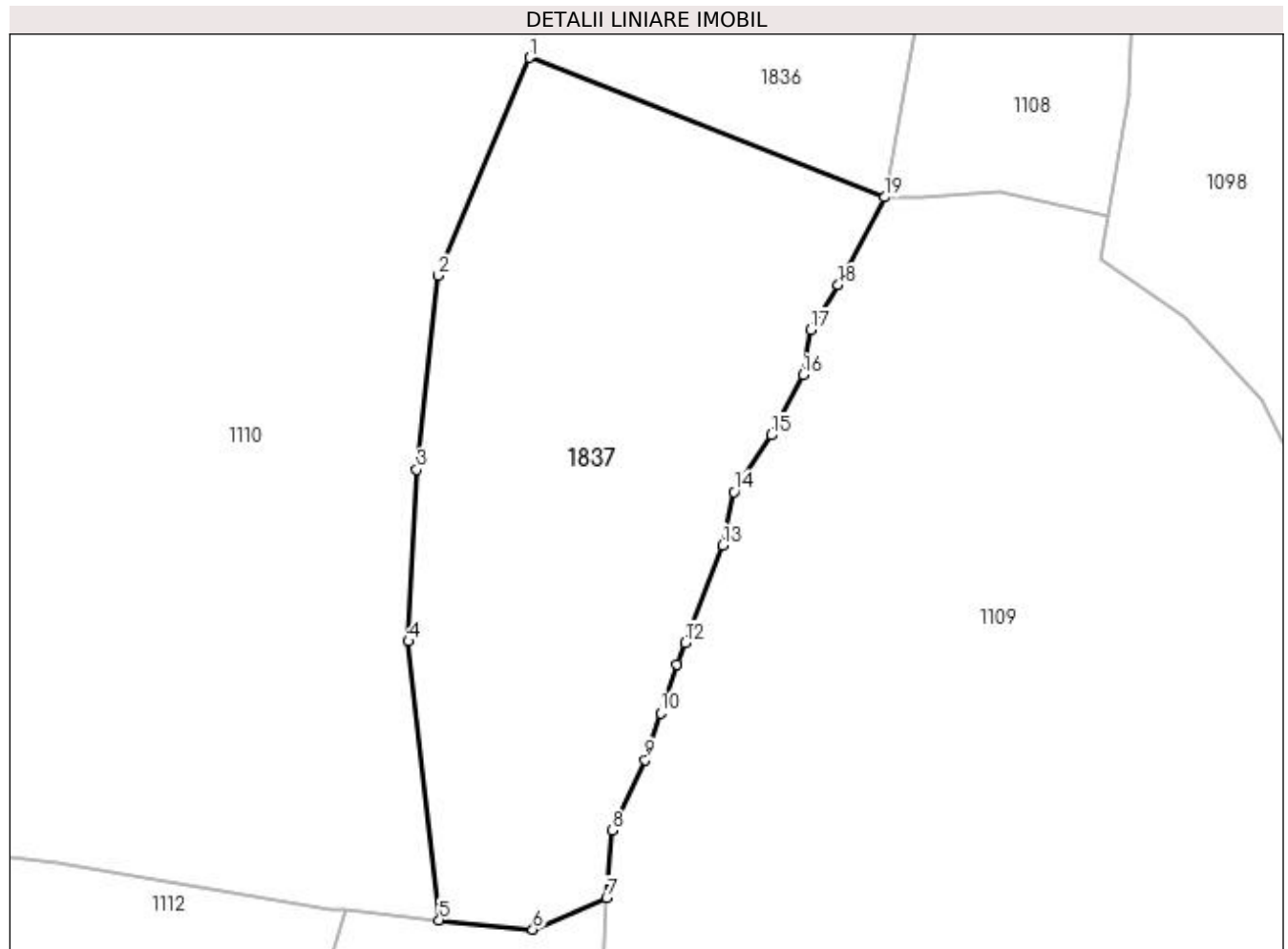
Inscrieri privind dezmembramintele dreptului de proprietate, drepturi reale de garanție și sarcini	Referințe
NU SUNT	

Anexa Nr. 1 La Partea I

Teren

Nr cadastral	Suprafața (mp)*	Observații / Referințe
	5.294	

* Suprafața este determinată în planul de proiecție Stereo 70.



Date referitoare la teren

Crt	Categorie folosință	Intra vilan	Suprafața (mp)	Tarla	Parcelă	Nr. topo	Observații / Referințe
1	padure	NU	5.294	-	-	-	

Lungime Segmente

1) Valorile lungimilor segmentelor sunt obținute din proiecție în plan.

Punct început	X / Y	Punct sfârșit	X / Y	Lungime segment (** (m)
1	537.278,777 667.932,945	2	537.265,381 667.900,846	34.782
2	537.265,381 667.900,846	3	537.262,205 667.872,32	28.702
3	537.262,205 667.872,32	4	537.260,977 667.847,056	25.294
4	537.260,977 667.847,056	5	537.265,498 667.806,087	41.218
5	537.265,498 667.806,087	6	537.279,279 667.804,687	13.852

Punct început	X / Y	Punct sfârșit	X / Y	Lungime segment (** (m)
6	537.279,279 667.804,687	7	537.290,131 667.809,312	11.796
7	537.290,131 667.809,312	8	537.290,956 667.819,252	9.974
8	537.290,956 667.819,252	9	537.295,791 667.829,645	11.463
9	537.295,791 667.829,645	10	537.298,075 667.836,537	7.261
10	537.298,075 667.836,537	11	537.300,432 667.843,65	7.493
11	537.300,432 667.843,65	12	537.301,683 667.846,878	3.462
12	537.301,683 667.846,878	13	537.307,242 667.861,228	15.389
13	537.307,242 667.861,228	14	537.308,87 667.869,043	7.983
14	537.308,87 667.869,043	15	537.314,341 667.877,402	9.99
15	537.314,341 667.877,402	16	537.319,017 667.886,24	9.999
16	537.319,017 667.886,24	17	537.320,204 667.892,856	6.722
17	537.320,204 667.892,856	18	537.324,237 667.899,472	7.748
18	537.324,237 667.899,472	19	537.331,006 667.912,412	14.604
19	537.331,006 667.912,412	1	537.278,777 667.932,945	56.12

** Lungimile segmentelor sunt determinate în planul de proiecție Stereo 70 și sunt rotunjite la 1 milimetru.

*** Distanța dintre puncte este formată din segmente cumulate ce sunt mai mici decât valoarea 1 milimetru.

**DATE DESPRE IMOBILUL NR. 1838**

Oficiul de Cadastru și Publicitate Imobiliară SUCEAVA
Biroul de Cadastru și Publicitate Imobiliară Campulung Moldovenesc

A. Partea I. Descrierea imobilului

TEREN Intravilan

Adresa: Loc. Pojorâta, Jud. Suceava, Loc numit Izvorul Giumalau

Nr. Crt	Nr cadastral Nr. topografic	Suprafața* (mp)	Observații / Referințe
A1		Din acte: 564 Masurata: 1.564	Sector cadastral:70 Teren neimprejmuit;

B. Partea II. Proprietari și acte

Inscrieri privitoare la dreptul de proprietate și alte drepturi reale		Referințe
1838 / 30/10/2022		
Act Normativ nr. Lege nr. 7, din 13/03/1996 emis de Parlamentul României;		
B1	Inscrierea provizorie, drept de PROPRIETATE, dobandit prin Lege, cota actuala 1/1 1) COMUNA POJORÂTA, CIF:4441425	A1

C. Partea III. SARCINI .

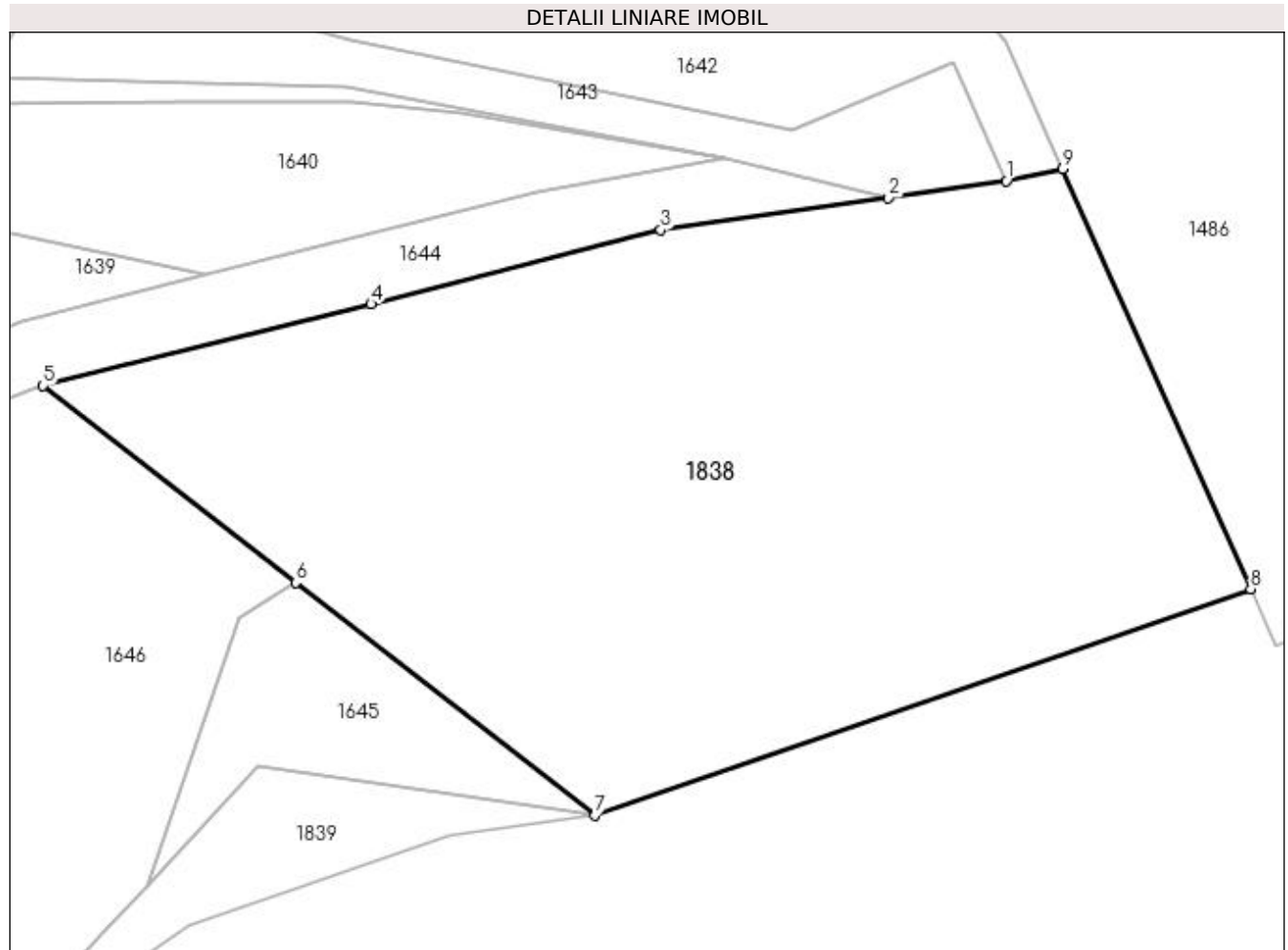
Inscrieri privind dezmembramintele dreptului de proprietate, drepturi reale de garanție și sarcini	Referințe
NU SUNT	

Anexa Nr. 1 La Partea I

Teren

Nr cadastral	Suprafața (mp)*	Observații / Referințe
	Din acte: 564 Masurata: 1.564	

* Suprafața este determinată în planul de proiecție Stereo 70.



Date referitoare la teren

Crt	Categorie folosință	Intra vilan	Suprafața (mp)	Tarla	Parcelă	Nr. topo	Observații / Referințe
1	faneata	DA	1.564	-	-	-	

Lungime Segmente

1) Valorile lungimilor segmentelor sunt obținute din proiecție în plan.

Punct început	X / Y	Punct sfârșit	X / Y	Lungime segment (** (m)
1	537.792,937 664.851,575	2	537.786,006 664.850,595	7.0
2	537.786,006 664.850,595	3	537.772,553 664.848,692	13.587
3	537.772,553 664.848,692	4	537.755,464 664.844,313	17.641
4	537.755,464 664.844,313	5	537.736,111 664.839,501	19.942
5	537.736,111 664.839,501	6	537.751,025 664.827,897	18.897

Punct început	X / Y	Punct sfârşit	X / Y	Lungime segment (** (m)
6	537.751,025 664.827,897	7	537.768,68 664.814,16	22.37
7	537.768,68 664.814,16	8	537.807,371 664.827,523	40.934
8	537.807,371 664.827,523	9	537.796,281 664.852,293	27.139
9	537.796,281 664.852,293	1	537.792,937 664.851,575	3.42

** Lungimile segmentelor sunt determinate în planul de proiecție Stereo 70 și sunt rotunjite la 1 milimetru.

*** Distanța dintre puncte este formată din segmente cumulate ce sunt mai mici decât valoarea 1 milimetru.

**DATE DESPRE IMOBILUL NR. 1839**

Oficiul de Cadastru și Publicitate Imobiliară SUCEAVA
 Biroul de Cadastru și Publicitate Imobiliară Campulung Moldovenesc

A. Partea I. Descrierea imobilului

TEREN Intravilan

Adresa: Loc. Pojorâta, Jud. Suceava, Loc numit Izvorul Giumalau

Nr. Crt	Nr cadastral Nr. topografic	Suprafața* (mp)	Observații / Referințe
A1		129	Sector cadastral:70 Teren neimprejmuit;

B. Partea II. Proprietari și acte

Inscrieri privitoare la dreptul de proprietate și alte drepturi reale		Referințe
1839 / 30/10/2022		
Act Normativ nr. Lege nr. 7, din 13/03/1996 emis de Parlamentul României;		
B1	Inscrierea provizorie, drept de PROPRIETATE, dobandit prin Lege, cota actuala 1/1 1) COMUNA POJORÂTA, CIF:4441425	A1

C. Partea III. SARCINI .

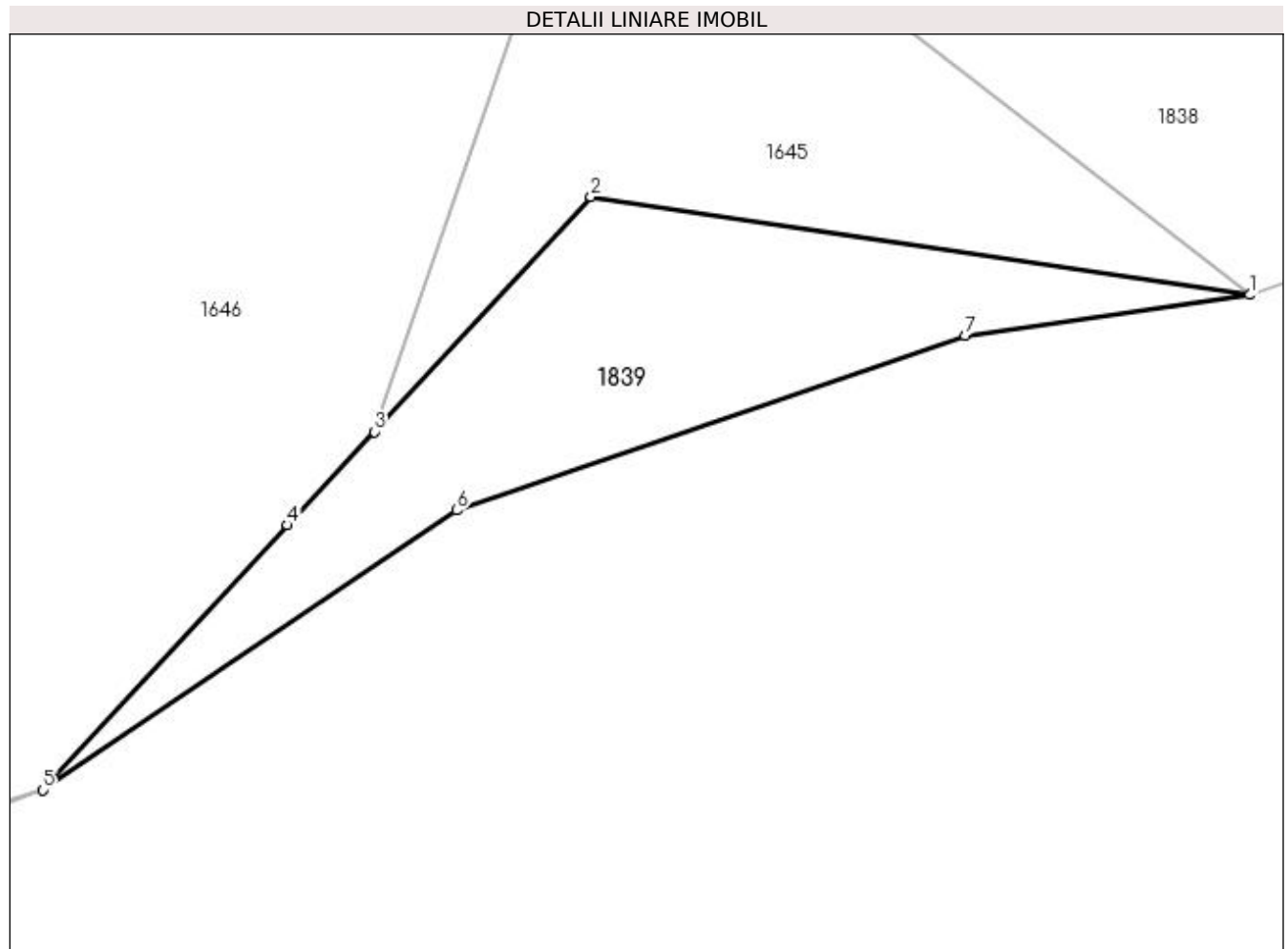
Inscrieri privind dezmembramintele dreptului de proprietate, drepturi reale de garanție și sarcini	Referințe
NU SUNT	

Anexa Nr. 1 La Partea I

Teren

Nr cadastral	Suprafața (mp)*	Observații / Referințe
	129	

* Suprafața este determinată în planul de proiecție Stereo 70.



Date referitoare la teren

Crt	Categorie folosință	Intra vilan	Suprafața (mp)	Tarla	Parcelă	Nr. topo	Observații / Referințe
1	faneata	DA	129	-	-	-	

Lungime Segmente

1) Valorile lungimilor segmentelor sunt obținute din proiecție în plan.

Punct început	X / Y	Punct sfârșit	X / Y	Lungime segment (** (m)
1	537.768,68 664.814,16	2	537.748,78 664.817,12	20.119
2	537.748,78 664.817,12	3	537.742,228 664.810,026	9.657
3	537.742,228 664.810,026	4	537.739,618 664.807,199	3.848
4	537.739,618 664.807,199	5	537.732,229 664.799,201	10.889
5	537.732,229 664.799,201	6	537.744,723 664.807,654	15.085

Punct început	X / Y	Punct sfârșit	X / Y	Lungime segment (** (m)
6	537.744,723 664.807,654	7	537.760,078 664.812,938	16.239
7	537.760,078 664.812,938	1	537.768,68 664.814,16	8.688

** Lungimile segmentelor sunt determinate în planul de proiecție Stereo 70 și sunt rotunjite la 1 milimetru.

*** Distanța dintre puncte este formată din segmente cumulate ce sunt mai mici decât valoarea 1 milimetru.

**DATE DESPRE IMOBILUL NR. 1840**

Oficiul de Cadastru și Publicitate Imobiliară SUCEAVA
Biroul de Cadastru și Publicitate Imobiliară Campulung Moldovenesc

A. Partea I. Descrierea imobilului

TEREN Intravilan

Adresa: Loc. Pojorâta, Jud. Suceava, Loc numit Izvorul Giumalau

Nr. Crt	Nr cadastral Nr. topografic	Suprafața* (mp)	Observații / Referințe
A1		310	Sector cadastral:70 Teren neimprejmuit;

B. Partea II. Proprietari și acte

Inscrieri privitoare la dreptul de proprietate și alte drepturi reale		Referințe
1840 / 30/10/2022		
Act Normativ nr. Lege nr. 7, din 13/03/1996 emis de Parlamentul României;		
B1	Inscrierea provizorie, drept de PROPRIETATE, dobandit prin Lege, cota actuala 1/1 1) COMUNA POJORÂTA, CIF:4441425	A1

C. Partea III. SARCINI .

Inscrieri privind dezmembramintele dreptului de proprietate, drepturi reale de garanție și sarcini	Referințe
NU SUNT	

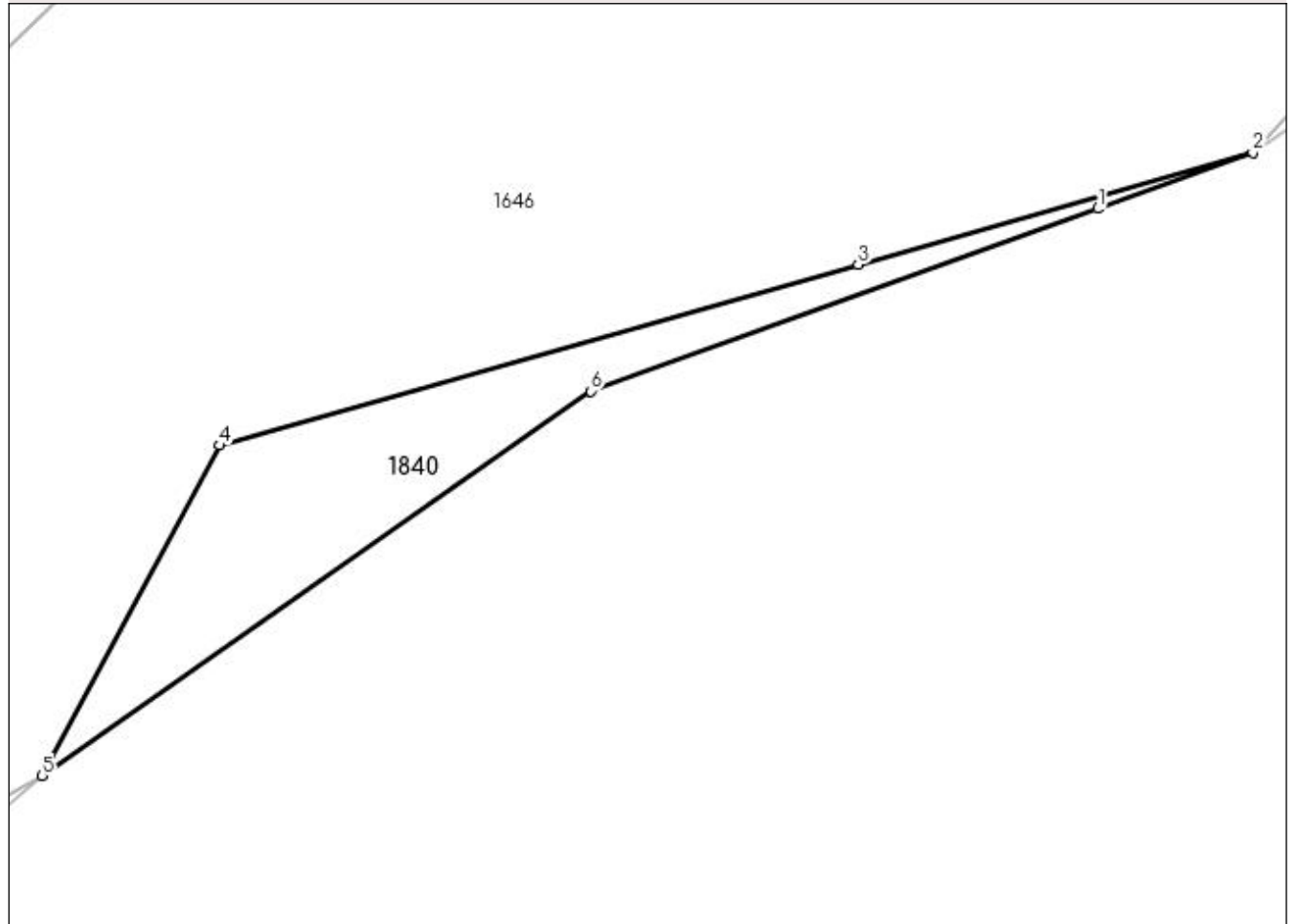
Anexa Nr. 1 La Partea I

Teren

Nr cadastral	Suprafața (mp)*	Observații / Referințe
	310	

* Suprafața este determinată în planul de proiecție Stereo 70.

DETALII LINIARE IMOBIL



Date referitoare la teren

Crt	Categorie folosință	Intra vilan	Suprafața (mp)	Tarla	Parcelă	Nr. topo	Observații / Referințe
1	faneata	DA	310	-	-	-	

Lungime Segmente

1) Valorile lungimilor segmentelor sunt obținute din proiecție în plan.

Punct început	X / Y	Punct sfârșit	X / Y	Lungime segment (** (m)
1	537.722,729 664.795,79	2	537.732,229 664.799,201	10.094
2	537.732,229 664.799,201	3	537.708,059 664.792,362	25.119
3	537.708,059 664.792,362	4	537.668,96 664.781,3	40.634
4	537.668,96 664.781,3	5	537.658,09 664.761,06	22.974
5	537.658,09 664.761,06	6	537.691,681 664.784,616	41.027

Punct început	X / Y	Punct sfârșit	X / Y	Lungime segment (** (m)
6	537.691,681 664.784,616	1	537.722,729 664.795,79	32.998

** Lungimile segmentelor sunt determinate în planul de proiecție Stereo 70 și sunt rotunjite la 1 milimetru.

*** Distanța dintre puncte este formată din segmente cumulate ce sunt mai mici decât valoarea 1 milimetru.

**DATE DESPRE IMOBILUL NR. 1841**

Oficiul de Cadastru și Publicitate Imobiliară SUCEAVA
Biroul de Cadastru și Publicitate Imobiliară Campulung Moldovenesc

A. Partea I. Descrierea imobilului

TEREN Intravilan

Adresa: Loc. Pojorâta, Jud. Suceava, Loc numit Izvorul Giumalau

Nr. Crt	Nr cadastral Nr. topografic	Suprafața* (mp)	Observații / Referințe
A1		265	Sector cadastral:70 Teren neimprejmuit;

B. Partea II. Proprietari și acte

Inscrieri privitoare la dreptul de proprietate și alte drepturi reale		Referințe
1841 / 30/10/2022		
Act Normativ nr. Lege nr. 7, din 13/03/1996 emis de Parlamentul României;		
B1	Inscrierea provizorie, drept de PROPRIETATE, dobandit prin Lege, cota actuala 1/1 1) COMUNA POJORÂTA, CIF:4441425	A1

C. Partea III. SARCINI .

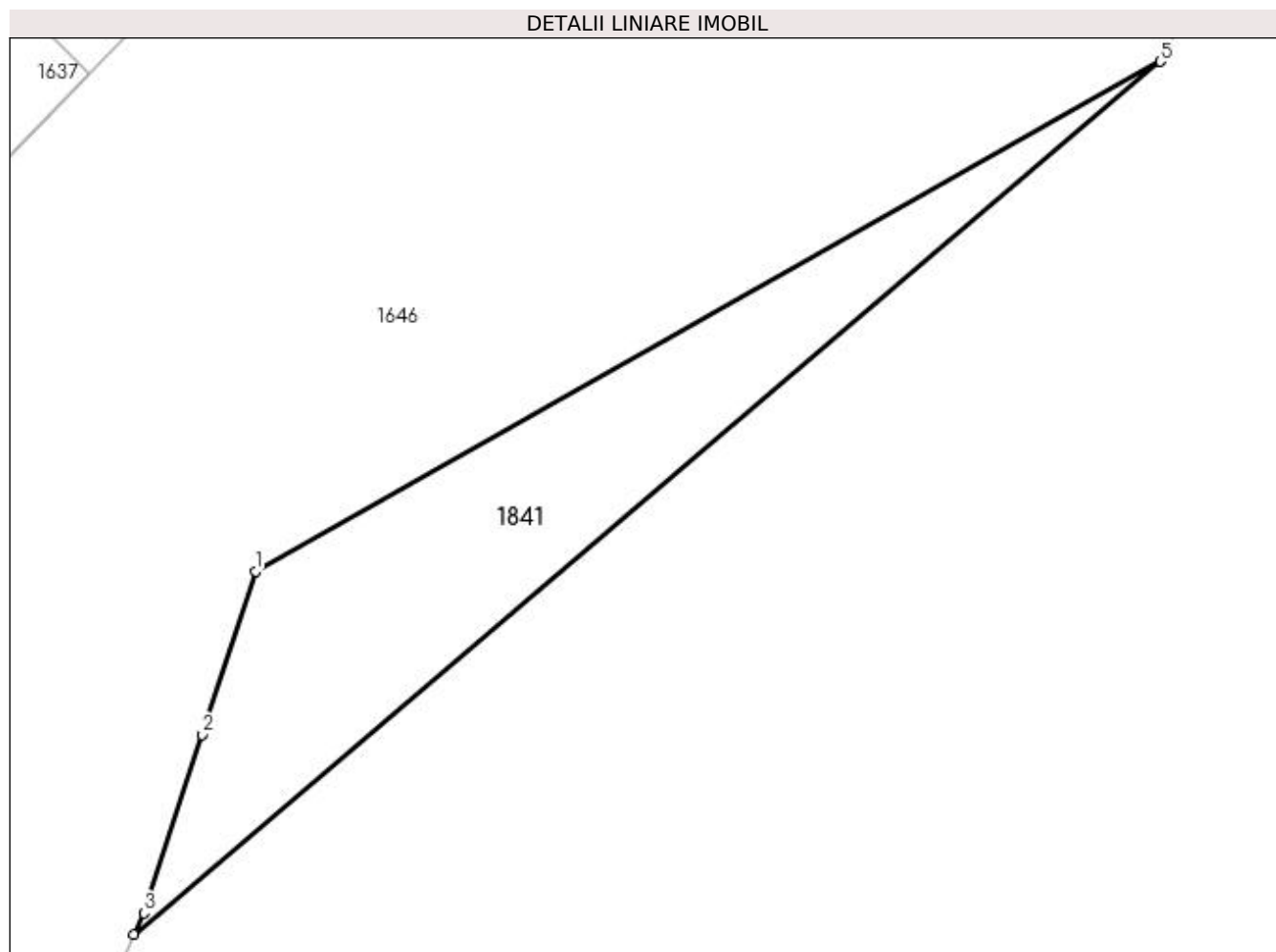
Inscrieri privind dezmembramintele dreptului de proprietate, drepturi reale de garanție și sarcini	Referințe
NU SUNT	

Anexa Nr. 1 La Partea I

Teren

Nr cadastral	Suprafața (mp)*	Observații / Referințe
	265	

* Suprafața este determinată în planul de proiecție Stereo 70.



Date referitoare la teren

Crt	Categorie folosință	Intra vilan	Suprafața (mp)	Tarla	Parcelă	Nr. topo	Observații / Referințe
1	faneata	DA	265	-	-	-	

Lungime Segmente

1) Valorile lungimilor segmentelor sunt obținute din proiecție în plan.

Punct început	X / Y	Punct sfârșit	X / Y	Lungime segment (** (m)
1	537.617,68 664.738,32	2	537.615,298 664.731,021	7.678
2	537.615,298 664.731,021	3	537.612,7 664.723,06	8.374
3	537.612,7 664.723,06	4	537.612,254 664.722,113	1.047
4	537.612,254 664.722,113	5	537.658,09 664.761,06	60.148
5	537.658,09 664.761,06	1	537.617,68 664.738,32	46.369

**** Lungimile segmentelor sunt determinate în planul de proiecție Stereo 70 și sunt rotunjite la 1 milimetru.**

***** Distanța dintre puncte este formată din segmente cumulate ce sunt mai mici decât valoarea 1 milimetru.**

**DATE DESPRE IMOBILUL NR. 1842**

Oficiul de Cadastru și Publicitate Imobiliară SUCEAVA
Biroul de Cadastru și Publicitate Imobiliară Campulung Moldovenesc

A. Partea I. Descrierea imobilului

TEREN Intravilan

Adresa: Loc. Pojorâta, Jud. Suceava, Loc numit Izvorul Giumalau

Nr. Crt	Nr cadastral Nr. topografic	Suprafața* (mp)	Observații / Referințe
A1		83	Sector cadastral:70 Teren neimprejmuit;

B. Partea II. Proprietari și acte

Inscrieri privitoare la dreptul de proprietate și alte drepturi reale		Referințe
1842 / 30/10/2022		
Act Normativ nr. Lege nr. 7, din 13/03/1996 emis de Parlamentul României;		
B1	Inscrierea provizorie, drept de PROPRIETATE, dobândit prin Lege, cota actuala 1/1 1) COMUNA POJORÂTA, CIF:4441425	A1

C. Partea III. SARCINI .

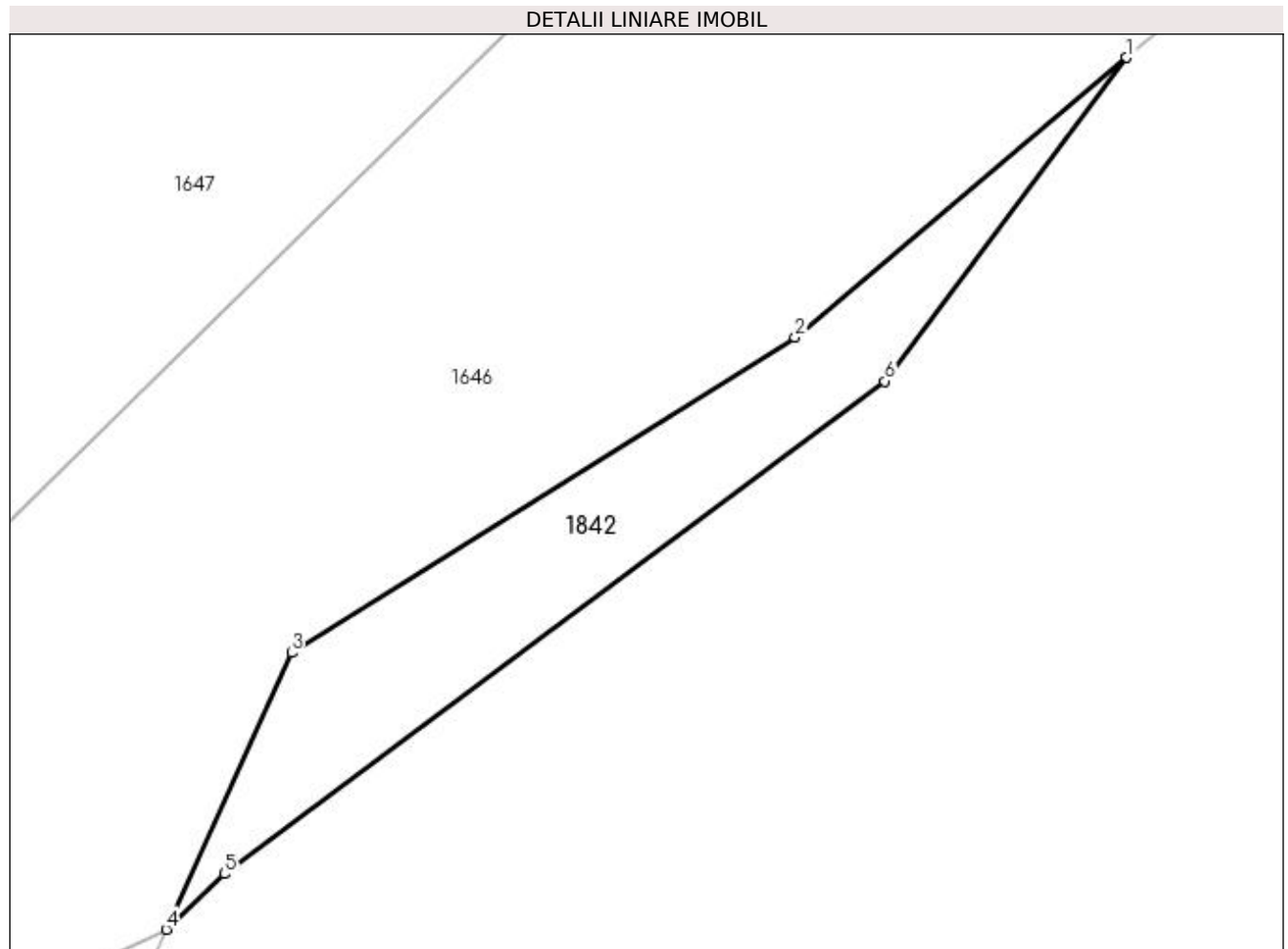
Inscrieri privind dezmembramintele dreptului de proprietate, drepturi reale de garanție și sarcini	Referințe
NU SUNT	

Anexa Nr. 1 La Partea I

Teren

Nr cadastral	Suprafața (mp)*	Observații / Referințe
	83	

* Suprafața este determinată în planul de proiecție Stereo 70.



Date referitoare la teren

Crt	Categorie folosință	Intra vilan	Suprafața (mp)	Tarla	Parcelă	Nr. topo	Observații / Referințe
1	faneata	DA	83	-	-	-	

Lungime Segmente

1) Valorile lungimilor segmentelor sunt obținute din proiecție în plan.

Punct început	X / Y	Punct sfârșit	X / Y	Lungime segment (** (m)
1	537.560,046 664.657,284	2	537.550,79 664.649,47	12.113
2	537.550,79 664.649,47	3	537.536,72 664.640,66	16.601
3	537.536,72 664.640,66	4	537.533,222 664.632,934	8.481
4	537.533,222 664.632,934	5	537.534,846 664.634,49	2.249
5	537.534,846 664.634,49	6	537.553,299 664.648,246	23.016

Punct început	X / Y	Punct sfârșit	X / Y	Lungime segment (** (m)
6	537.553,299 664.648,246	1	537.560,046 664.657,284	11.279

** Lungimile segmentelor sunt determinate în planul de proiecție Stereo 70 și sunt rotunjite la 1 milimetru.

*** Distanța dintre puncte este formată din segmente cumulate ce sunt mai mici decât valoarea 1 milimetru.

**DATE DESPRE IMOBILUL NR. 1843**

Oficiul de Cadastru și Publicitate Imobiliară SUCEAVA
 Biroul de Cadastru și Publicitate Imobiliară Campulung Moldovenesc

A. Partea I. Descrierea imobilului

TEREN Intravilan

Adresa: Loc. Pojorâta, Jud. Suceava, Loc numit Izvorul Giumalau

Nr. Crt	Nr cadastral Nr. topografic	Suprafața* (mp)	Observații / Referințe
A1		35	Sector cadastral:70 Teren neimprejmuit;

B. Partea II. Proprietari și acte

Inscrieri privitoare la dreptul de proprietate și alte drepturi reale		Referințe
1843 / 30/10/2022		
Act Normativ nr. Lege nr. 7, din 13/03/1996 emis de Parlamentul României;		
B1	Inscrierea provizorie, drept de PROPRIETATE, dobandit prin Lege, cota actuala 1/1 1) COMUNA POJORĂTA, CIF:4441425	A1

C. Partea III. SARCINI .

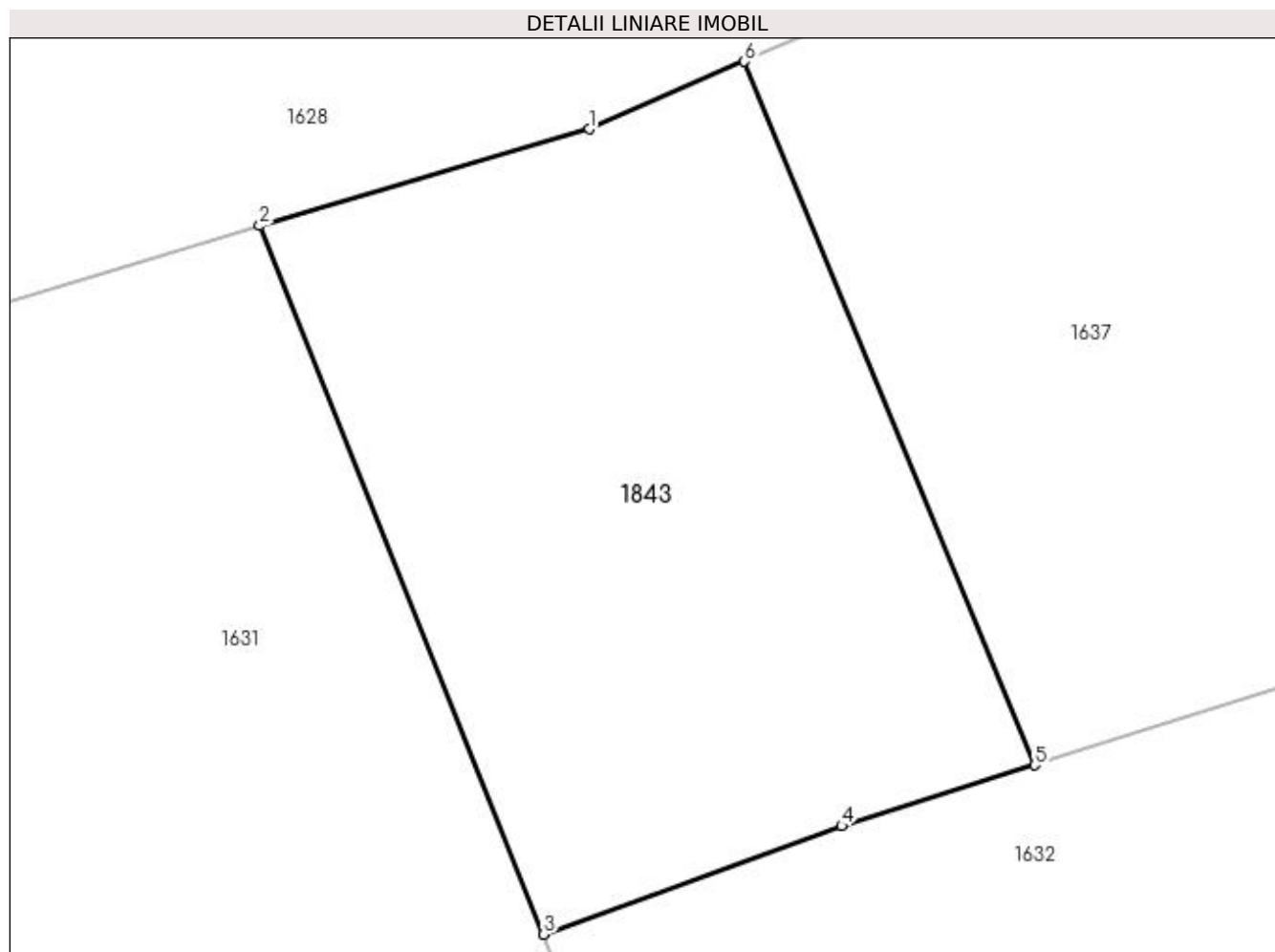
Inscrieri privind dezmembramintele dreptului de proprietate, drepturi reale de garanție și sarcini	Referințe
NU SUNT	

Anexa Nr. 1 La Partea I

Teren

Nr cadastral	Suprafața (mp)*	Observații / Referințe
	35	

* Suprafața este determinată în planul de proiecție Stereo 70.



Date referitoare la teren

Crt	Categorie folosință	Intra vilan	Suprafața (mp)	Tarla	Parcelă	Nr. topo	Observații / Referințe
1	faneata	DA	35	-	-	-	

Lungime Segmente

1) Valorile lungimilor segmentelor sunt obținute din proiecție în plan.

Punct început	X / Y	Punct sfârșit	X / Y	Lungime segment (** (m)
1	537.439,81 664.695,848	2	537.436,681 664.694,929	3.261
2	537.436,681 664.694,929	3	537.439,379 664.688,207	7.243
3	537.439,379 664.688,207	4	537.442,206 664.689,236	3.008
4	537.442,206 664.689,236	5	537.444,037 664.689,813	1.92
5	537.444,037 664.689,813	6	537.441,284 664.696,488	7.22

Punct început	X / Y	Punct sfârșit	X / Y	Lungime segment (** (m)
6	537.441,284 664.696,488	1	537.439,81 664.695,848	1.607

** Lungimile segmentelor sunt determinate în planul de proiecție Stereo 70 și sunt rotunjite la 1 milimetru.

*** Distanța dintre puncte este formată din segmente cumulate ce sunt mai mici decât valoarea 1 milimetru.

**DATE DESPRE IMOBILUL NR. 1844**

Oficiul de Cadastru și Publicitate Imobiliară SUCEAVA
Biroul de Cadastru și Publicitate Imobiliară Campulung Moldovenesc

A. Partea I. Descrierea imobilului

TEREN Intravilan

Adresa: Loc. Pojorâta, Jud. Suceava, Loc numit Izvorul Giumalau

Nr. Crt	Nr cadastral Nr. topografic	Suprafața* (mp)	Observații / Referințe
A1		178	Sector cadastral:70 Teren neimprejmuit;

B. Partea II. Proprietari și acte

Inscrieri privitoare la dreptul de proprietate și alte drepturi reale		Referințe
1844 / 30/10/2022		
Act Normativ nr. Lege nr. 7, din 13/03/1996 emis de Parlamentul României;		
B1	Inscrierea provizorie, drept de PROPRIETATE, dobandit prin Lege, cota actuala 1/1 1) COMUNA POJORÂTA, CIF:4441425	A1

C. Partea III. SARCINI .

Inscrieri privind dezmembramintele dreptului de proprietate, drepturi reale de garanție și sarcini	Referințe
NU SUNT	

Anexa Nr. 1 La Partea I

Teren

Nr cadastral	Suprafața (mp)*	Observații / Referințe
	178	

* Suprafața este determinată în planul de proiecție Stereo 70.

DETALII LINIARE IMOBIL



Date referitoare la teren

Crt	Categorie folosință	Intra vilan	Suprafața (mp)	Tarla	Parcelă	Nr. topo	Observații / Referințe
1	faneata	DA	178	-	-	-	

Lungime Segmente

1) Valorile lungimilor segmentelor sunt obținute din proiecție în plan.

Punct început	X / Y	Punct sfârșit	X / Y	Lungime segment (** (m)
1	537.385,089 664.577,911	2	537.388,602 664.571,846	7.009
2	537.388,602 664.571,846	3	537.393,795 664.571,537	5.202
3	537.393,795 664.571,537	4	537.405,358 664.567,144	12.369
4	537.405,358 664.567,144	5	537.416,948 664.562,742	12.398
5	537.416,948 664.562,742	6	537.422,465 664.558,544	6.933

Punct început	X / Y	Punct sfârșit	X / Y	Lungime segment (** (m)
6	537.422,465 664.558,544	7	537.426,682 664.561,512	5.157
7	537.426,682 664.561,512	8	537.421,701 664.565,47	6.362
8	537.421,701 664.565,47	9	537.409,628 664.569,368	12.687
9	537.409,628 664.569,368	10	537.400,206 664.574,142	10.562
10	537.400,206 664.574,142	1	537.385,089 664.577,911	15.58

** Lungimile segmentelor sunt determinate în planul de proiecție Stereo 70 și sunt rotunjite la 1 milimetru.

*** Distanța dintre puncte este formată din segmente cumulate ce sunt mai mici decât valoarea 1 milimetru.

**DATE DESPRE IMOBILUL NR. 1845**

Oficiul de Cadastru și Publicitate Imobiliară SUCEAVA
Biroul de Cadastru și Publicitate Imobiliară Campulung Moldovenesc

A. Partea I. Descrierea imobilului

TEREN Intravilan

Adresa: Loc. Pojorâta, Jud. Suceava, Loc numit Izvorul Giumalau

Nr. Crt	Nr cadastral Nr. topografic	Suprafața* (mp)	Observații / Referințe
A1		101	Sector cadastral:70 Teren neimprejmuit;

B. Partea II. Proprietari și acte

Inscrieri privitoare la dreptul de proprietate și alte drepturi reale		Referințe
1845 / 30/10/2022		
Act Normativ nr. Lege nr. 7, din 13/03/1996 emis de Parlamentul României;		
B1	Inscrierea provizorie, drept de PROPRIETATE, dobandit prin Lege, cota actuala 1/1 1) COMUNA POJORÂTA, CIF:4441425	A1

C. Partea III. SARCINI .

Inscrieri privind dezmembramintele dreptului de proprietate, drepturi reale de garanție și sarcini	Referințe
NU SUNT	

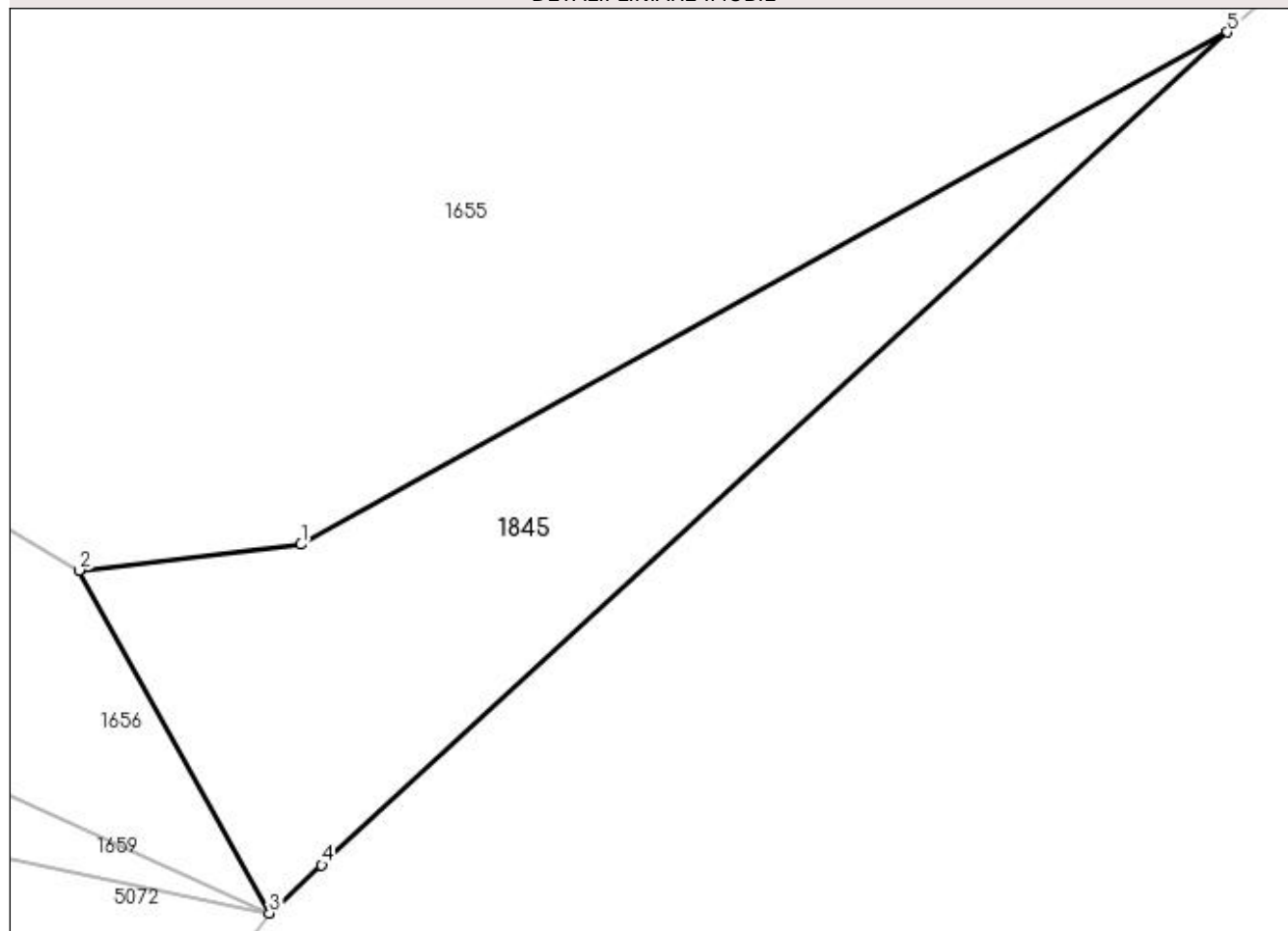
Anexa Nr. 1 La Partea I

Teren

Nr cadastral	Suprafața (mp)*	Observații / Referințe
	101	

* Suprafața este determinată în planul de proiecție Stereo 70.

DETALII LINIARE IMOBIL



Date referitoare la teren

Crt	Categorie folosință	Intravilan	Suprafața (mp)	Tarla	Parcelă	Nr. topo	Observații / Referințe
1	faneata	DA	101	-	-	-	

Lungime Segmente

1) Valorile lungimilor segmentelor sunt obținute din proiecție în plan.

Punct început	X / Y	Punct sfârșit	X / Y	Lungime segment (** (m)
1	537.447,26 664.537,56	2	537.442,3 664.536,982	4.994
2	537.442,3 664.536,982	3	537.446,555 664.529,329	8.756
3	537.446,555 664.529,329	4	537.447,723 664.530,402	1.586
4	537.447,723 664.530,402	5	537.467,95 664.549,0	27.478
5	537.467,95 664.549,0	1	537.447,26 664.537,56	23.642

**** Lungimile segmentelor sunt determinate în planul de proiecție Stereo 70 și sunt rotunjite la 1 milimetru.**

***** Distanța dintre puncte este formată din segmente cumulate ce sunt mai mici decât valoarea 1 milimetru.**

**DATE DESPRE IMOBILUL NR. 1846**

Oficiul de Cadastru și Publicitate Imobiliară SUCEAVA
Biroul de Cadastru și Publicitate Imobiliară Campulung Moldovenesc

A. Partea I. Descrierea imobilului

TEREN Intravilan

Adresa: Loc. Pojorâta, Str Valea Șurii, Nr. 16, Jud. Suceava

Nr. Crt	Nr cadastral Nr. topografic	Suprafața* (mp)	Observații / Referințe
A1		2.000	Sector cadastral:74 Teren neimprejmuit;

B. Partea II. Proprietari și acte

Inscrieri privitoare la dreptul de proprietate și alte drepturi reale		Referințe
1846 / 30/10/2022		
Act Normativ nr. Lege nr. 7, din 13/03/1996 emis de Parlamentul României;		
B1	Intabulare, drept de PROPRIETATE, dobândit prin Lege, cota actuala 1/1 1) NEIDENTIFICAT NEIDENTIFICAT	A1
Act Administrativ nr. Adeverință nr. 615, din 24/10/2022 emis de Primăria Comunei Pojorâta;		
B2	Se notează posesia faptică în favoarea lui 1) GROZA ȘTEFAN 2) NISTOR IOAN	A1

C. Partea III. SARCINI .

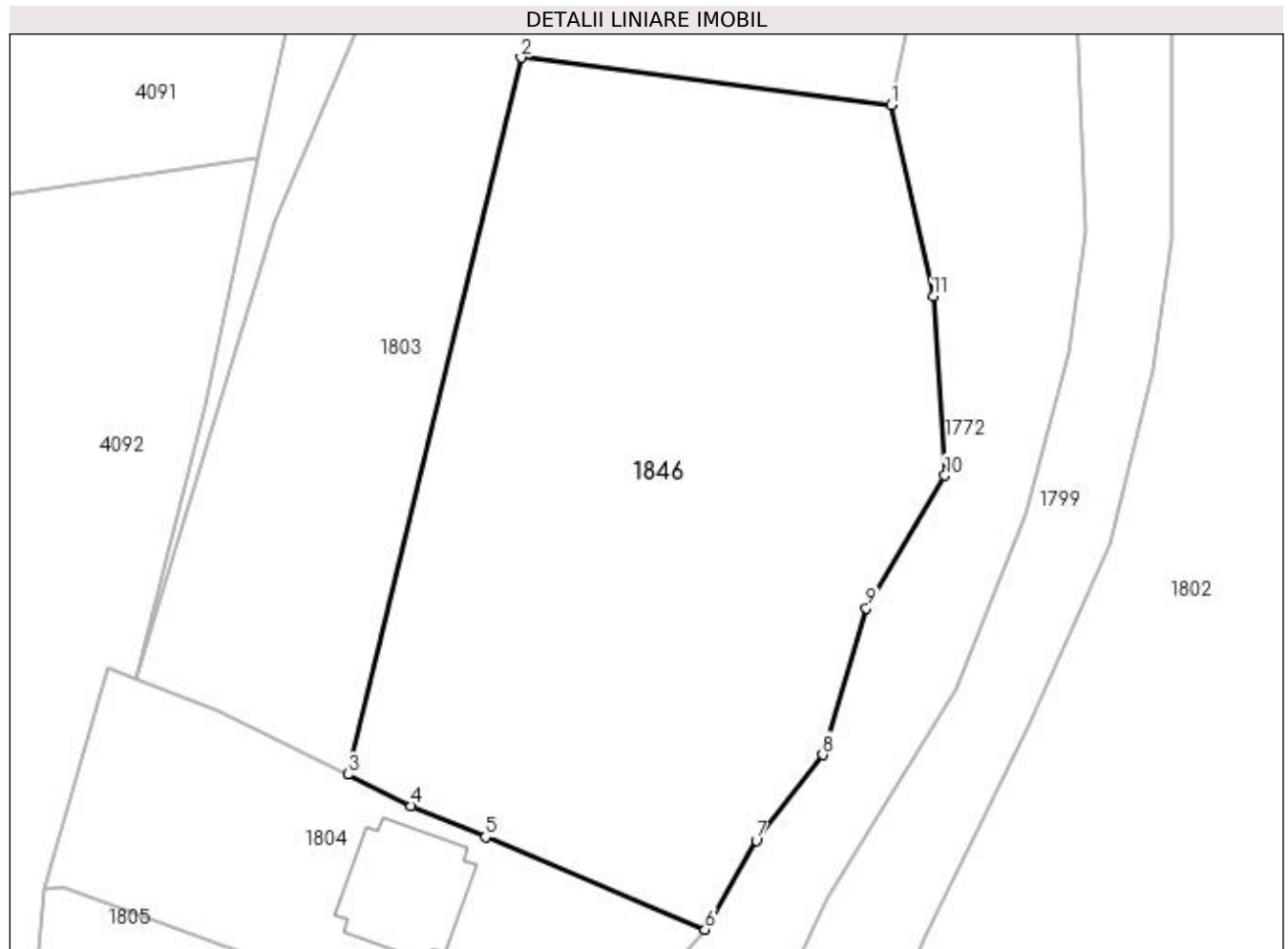
Inscrieri privind dezmembramintele dreptului de proprietate, drepturi reale de garanție și sarcini	Referințe
NU SUNT	

Anexa Nr. 1 La Partea I

Teren

Nr cadastral	Suprafața (mp)*	Observații / Referințe
	2.000	

* Suprafața este determinată în planul de proiecție Stereo 70.



Date referitoare la teren

Crt	Categorie folosință	Intra vilan	Suprafața (mp)	Tarla	Parcelă	Nr. topo	Observații / Referințe
1	faneata	DA	2.000	-	-	-	

Lungime Segmente

1) Valorile lungimilor segmentelor sunt obținute din proiecție în plan.

Punct început	X / Y	Punct sfârșit	X / Y	Lungime segment (** (m)
1	537.029,682 664.237,035	2	537.002,121 664.240,581	27.788
2	537.002,121 664.240,581	3	536.989,22 664.187,206	54.912
3	536.989,22 664.187,206	4	536.993,949 664.184,866	5.276
4	536.993,949 664.184,866	5	536.999,48 664.182,528	6.005
5	536.999,48 664.182,528	6	537.015,843 664.175,651	17.749

Punct început	X / Y	Punct sfârșit	X / Y	Lungime segment (** (m)
6	537.015,843 664.175,651	7	537.019,647 664.182,289	7.651
7	537.019,647 664.182,289	8	537.024,615 664.188,658	8.077
8	537.024,615 664.188,658	9	537.027,837 664.199,592	11.399
9	537.027,837 664.199,592	10	537.033,718 664.209,45	11.479
10	537.033,718 664.209,45	11	537.032,829 664.222,808	13.388
11	537.032,829 664.222,808	1	537.029,682 664.237,035	14.571

** Lungimile segmentelor sunt determinate în planul de proiecție Stereo 70 și sunt rotunjite la 1 milimetru.

*** Distanța dintre puncte este formată din segmente cumulate ce sunt mai mici decât valoarea 1 milimetru.

**DATE DESPRE IMOBILUL NR. 1847**

Oficiul de Cadastru și Publicitate Imobiliară SUCEAVA
Biroul de Cadastru și Publicitate Imobiliară Campulung Moldovenesc

A. Partea I. Descrierea imobilului

TEREN Intravilan

Adresa: Loc. Pojorâta, Jud. Suceava, Loc numit Izvorul Giumalau

Nr. Crt	Nr cadastral Nr. topografic	Suprafața* (mp)	Observații / Referințe
A1	33368	220	Sector cadastral:51 Teren neimprejmuit; Provenit din CF 33368, parte din nr. top. 2217/32

B. Partea II. Proprietari și acte

Inscrieri privitoare la dreptul de proprietate și alte drepturi reale		Referințe
828 / 23/06/1999		
Hotarare Judecatoreasca nr. Sentinta Civila nr. 607, din 13/05/1999 emis de Judecatoria Campulung Moldovenesc;		
B1	Intabulare, drept de PROPRIETATE, dobandit prin Hotarare Judecatoreasca, cota actuala 1/1 1) PORCILESCU VIOREL 2) PORCILESCU VIORICA, Lipsă CNP	A1

C. Partea III. SARCINI .

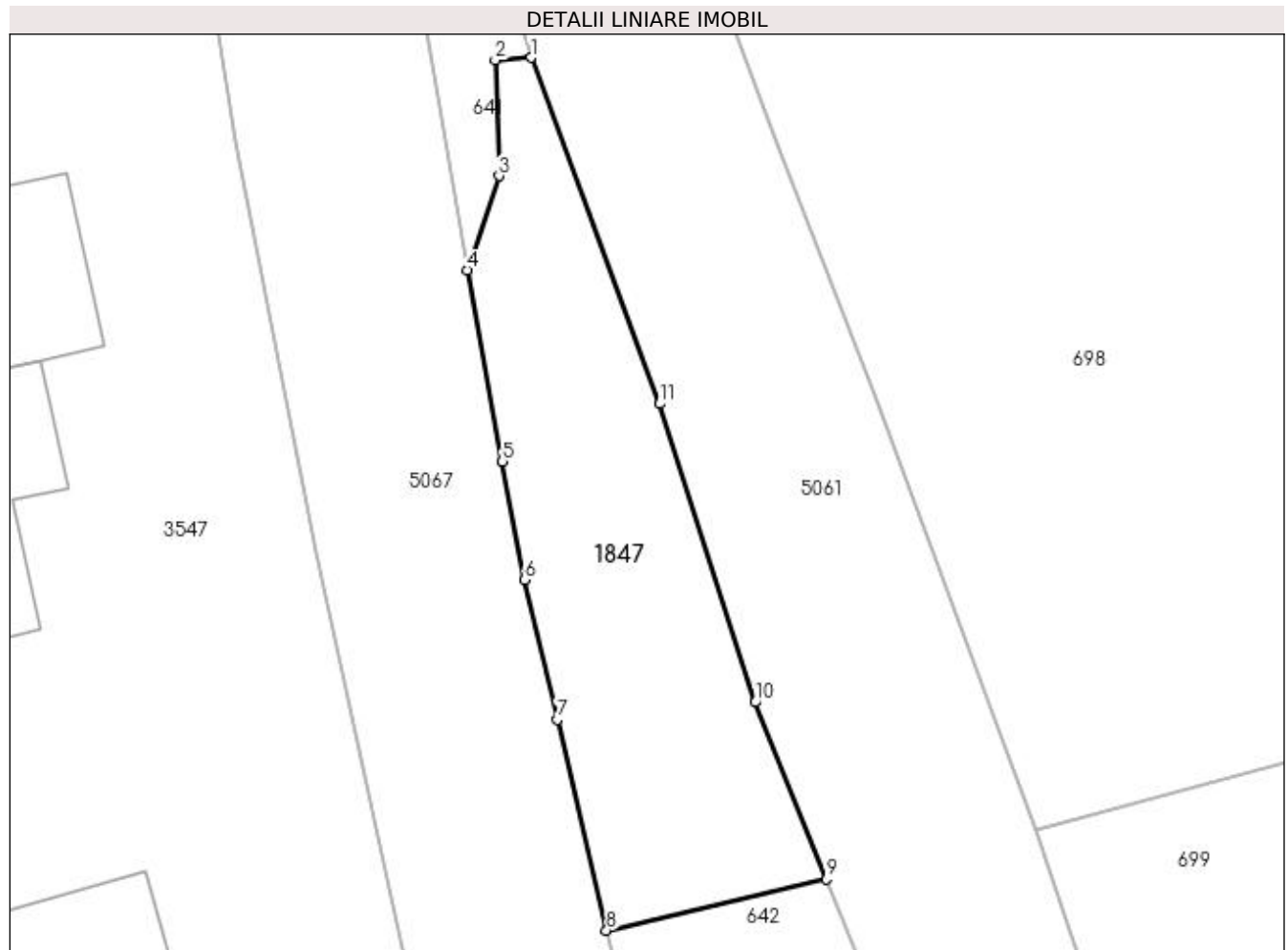
Inscrieri privind dezmembramintele dreptului de proprietate, drepturi reale de garanție și sarcini	Referințe
NU SUNT	

Anexa Nr. 1 La Partea I

Teren

Nr cadastral	Suprafața (mp)*	Observații / Referințe
33368	220	Provenit din CF 33368, parte din nr. top. 2217/32

* Suprafața este determinată în planul de proiecție Stereo 70.



Date referitoare la teren

Crt	Categorie folosință	Intravilan	Suprafața (mp)	Tarla	Parcelă	Nr. topo	Observații / Referințe
1	faneata	DA	220	-	-	-	

Lungime Segmente

1) Valorile lungimilor segmentelor sunt obținute din proiecție în plan.

Punct început	X / Y	Punct sfârșit	X / Y	Lungime segment (** (m)
1	535.745,612 667.533,624	2	535.744,171 667.533,528	1.444
2	535.744,171 667.533,528	3	535.744,324 667.528,898	4.633
3	535.744,324 667.528,898	4	535.743,051 667.525,149	3.959
4	535.743,051 667.525,149	5	535.744,462 667.517,504	7.774
5	535.744,462 667.517,504	6	535.745,34 667.512,768	4.817

Punct început	X / Y	Punct sfârșit	X / Y	Lungime segment (** (m)
6	535.745,34 667.512,768	7	535.746,655 667.507,189	5.732
7	535.746,655 667.507,189	8	535.748,622 667.498,762	8.654
8	535.748,622 667.498,762	9	535.757,419 667.500,815	9.033
9	535.757,419 667.500,815	10	535.754,568 667.507,876	7.615
10	535.754,568 667.507,876	11	535.750,737 667.519,795	12.52
11	535.750,737 667.519,795	1	535.745,612 667.533,624	14.748

** Lungimile segmentelor sunt determinate în planul de proiecție Stereo 70 și sunt rotunjite la 1 milimetru.

*** Distanța dintre puncte este formată din segmente cumulate ce sunt mai mici decât valoarea 1 milimetru.

**DATE DESPRE IMOBILUL NR. 1848**

Oficiul de Cadastru și Publicitate Imobiliară SUCEAVA
Biroul de Cadastru și Publicitate Imobiliară Campulung Moldovenesc

A. Partea I. Descrierea imobilului

TEREN Extravilan

Adresa: Jud. Suceava, Loc numit Obcina

Nr. Crt	Nr cadastral Nr. topografic	Suprafața* (mp)	Observații / Referințe
A1		4.240	Sector cadastral:56 Teren neimprejmuit; UA UP II UA 27

B. Partea II. Proprietari și acte

Inscrieri privitoare la dreptul de proprietate și alte drepturi reale		Referințe
1848 / 30/10/2022		
Act Normativ nr. Hotărâre nr. 1.705, din 29/11/2006 emis de Guvernul României;		
B1	Intabulare, drept de PROPRIETATE, dobandit prin Lege, cota actuala 1/1 1) STATUL ROMÂN PRIN MINISTERUL MEDIULUI, APELOR ȘI PĂDURILOR - DOMENIUL PUBLIC, CIF: 16335444	A1
Act Normativ nr. Hotărâre nr. 1.705, din 29/11/2006 emis de Guvernul României (Act Normativ: Anexa nr. 3 - Inventarul centralizat al bunurilor din domeniul public al Statului, poziția nr. 1363; Act Normativ: Ordin Ministru nr. 496 din 09.03.2016 și Aviz CTAS nr. 140 din 04.06.2015 emise de Ministerul Apelor și Pădurilor; Act Administrativ; Declarație nr. 19147 din 12.12.2022 emis de Direcția Silvică Suceava.);		
B2	Intabulare, drept de ADMINISTRARE, dobandit prin Lege, cota actuala 1/1 1) REGIA NAȚIONALĂ A PĂDURILOR ROMSILVA RA, CIF:1590120, PRIN DIRECȚIA SILVICĂ SUCEAVA, CUI 714140, JUD. SUCEAVA, MUN. SUCEAVA, BLD. 1 MAI, NR.6	A1

C. Partea III. SARCINI .

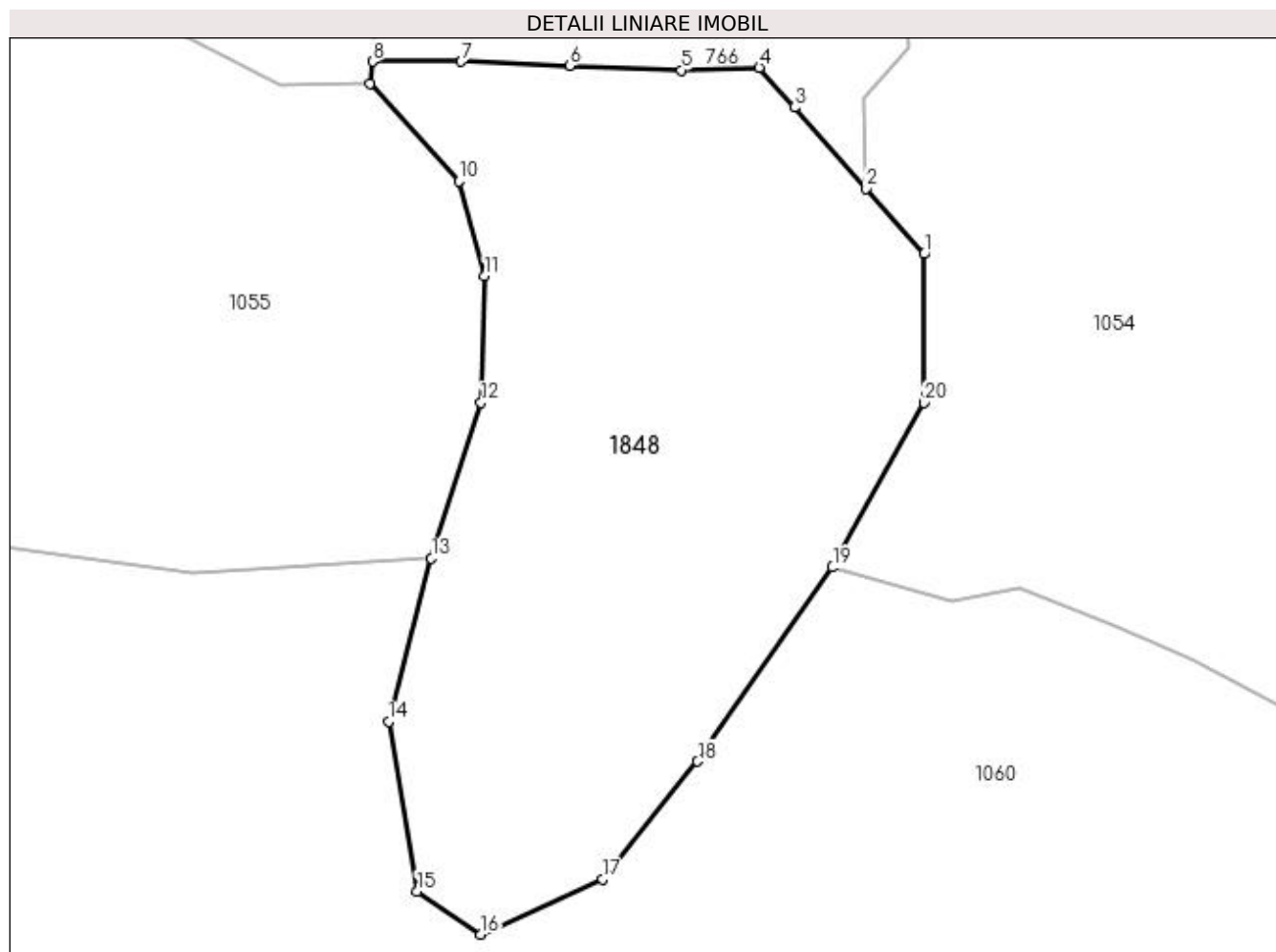
Inscrieri privind dezmembramintele dreptului de proprietate, drepturi reale de garanție și sarcini	Referințe
NU SUNT	

Anexa Nr. 1 La Partea I

Teren

Nr cadastral	Suprafața (mp)*	Observații / Referințe
	4.240	UA_UP II UA 27

* Suprafața este determinată în planul de proiecție Stereo 70.



Date referitoare la teren

Crt	Categorie folosință	Intra vilan	Suprafața (mp)	Tarla	Parcelă	Nr. topo	Observații / Referințe
1	padure	NU	4.240	-	-	-	

Lungime Segmente

1) Valorile lungimilor segmentelor sunt obținute din proiecție în plan.

Punct început	X / Y	Punct sfârșit	X / Y	Lungime segment (** (m)
1	536.423,804 668.119,249	2	536.417,104 668.126,831	10.118
2	536.417,104 668.126,831	3	536.408,82 668.136,204	12.509
3	536.408,82 668.136,204	4	536.404,747 668.140,813	6.151
4	536.404,747 668.140,813	5	536.395,744 668.140,521	9.008
5	536.395,744 668.140,521	6	536.382,786 668.141,027	12.968

Punct început	X / Y	Punct sfârșit	X / Y	Lungime segment (** (m)
6	536.382,786 668.141,027	7	536.370,263 668.141,509	12.532
7	536.370,263 668.141,509	8	536.359,992 668.141,518	10.271
8	536.359,992 668.141,518	9	536.359,727 668.138,999	2.533
9	536.359,727 668.138,999	10	536.370,019 668.127,649	15.321
10	536.370,019 668.127,649	11	536.372,959 668.116,729	11.309
11	536.372,959 668.116,729	12	536.372,539 668.102,029	14.706
12	536.372,539 668.102,029	13	536.366,795 668.084,04	18.884
13	536.366,795 668.084,04	14	536.361,841 668.065,155	19.524
14	536.361,841 668.065,155	15	536.365,144 668.045,536	19.895
15	536.365,144 668.045,536	16	536.372,513 668.040,535	8.906
16	536.372,513 668.040,535	17	536.386,604 668.046,954	15.484
17	536.386,604 668.046,954	18	536.397,618 668.060,528	17.48
18	536.397,618 668.060,528	19	536.413,239 668.083,002	27.37
19	536.413,239 668.083,002	20	536.423,804 668.102,029	21.763
20	536.423,804 668.102,029	1	536.423,804 668.119,249	17.22

** Lungimile segmentelor sunt determinate în planul de proiecție Stereo 70 și sunt rotunjite la 1 milimetru.

*** Distanța dintre puncte este formată din segmente cumulate ce sunt mai mici decât valoarea 1 milimetru.

**DATE DESPRE IMOBILUL NR. 1849**

Oficiul de Cadastru și Publicitate Imobiliară SUCEAVA
Biroul de Cadastru și Publicitate Imobiliară Campulung Moldovenesc

A. Partea I. Descrierea imobilului

TEREN Extravilan

Adresa: Jud. Suceava

Nr. Crt	Nr cadastral Nr. topografic	Suprafața* (mp)	Observații / Referințe
A1		7.957	Sector cadastral:2 Teren neimprejmuit;

B. Partea II. Proprietari și acte

Inscrieri privitoare la dreptul de proprietate și alte drepturi reale		Referințe
1849 / 08/12/2022		
Act Normativ nr. Lege nr. 7, din 13/03/1996 emis de Parlamentul României;		
B1	Inscrierea provizorie, drept de PROPRIETATE, dobândit prin Lege, cota actuala 1/1 1) COMUNA POJORÂTA, CIF:4441425	A1

C. Partea III. SARCINI .

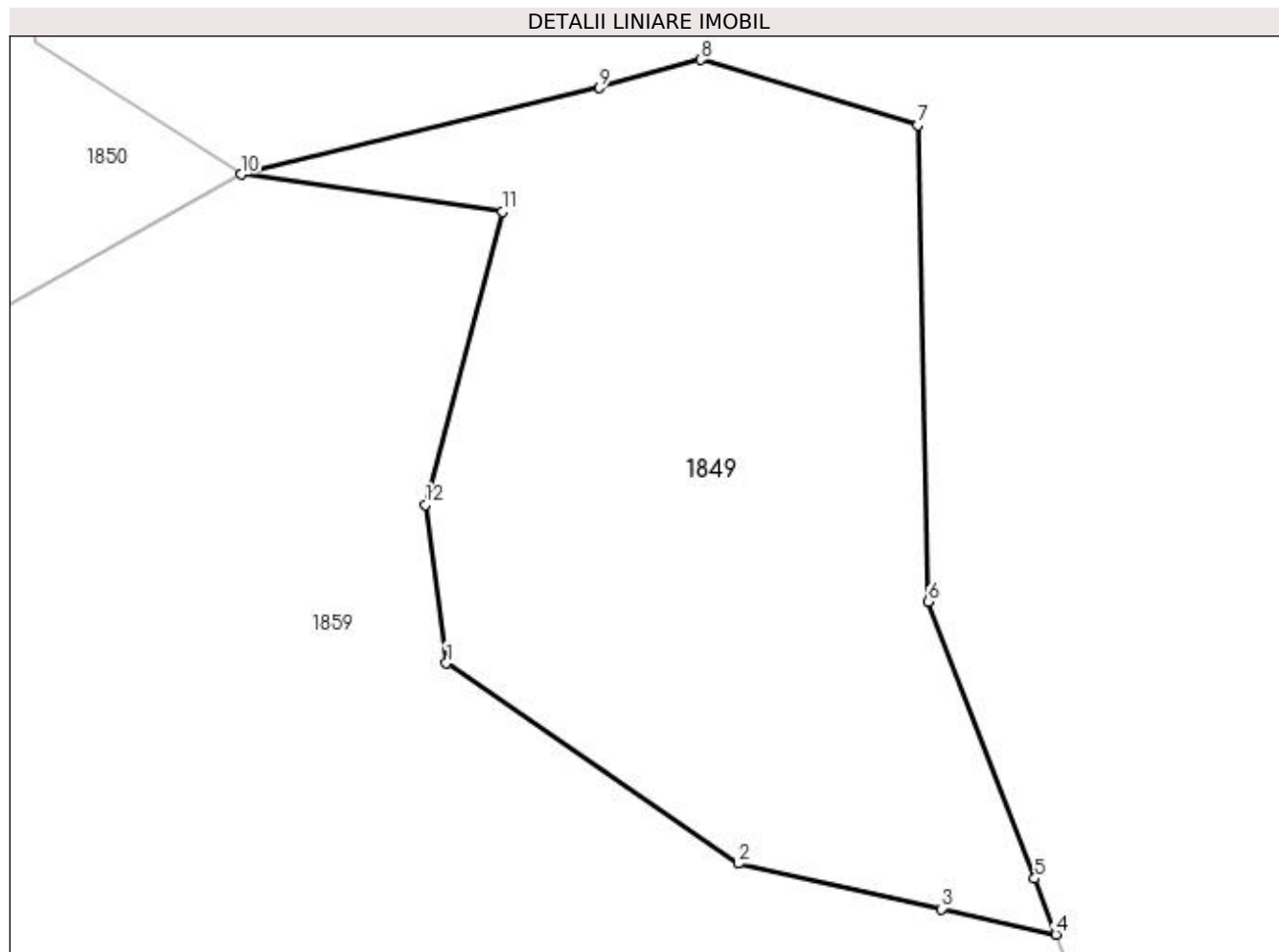
Inscrieri privind dezmembramintele dreptului de proprietate, drepturi reale de garanție și sarcini	Referințe
NU SUNT	

Anexa Nr. 1 La Partea I

Teren

Nr cadastral	Suprafața (mp)*	Observații / Referințe
	7.957	

* Suprafața este determinată în planul de proiecție Stereo 70.



Date referitoare la teren

Crt	Categorie folosință	Intra vilan	Suprafața (mp)	Tarla	Parcelă	Nr. topo	Observații / Referințe
1	pasune	NU	7.957	-	-	-	

Lungime Segmente

1) Valorile lungimilor segmentelor sunt obținute din proiecție în plan.

Punct început	X / Y	Punct sfârșit	X / Y	Lungime segment (** (m)
1	534.456,363 672.575,838	2	534.499,356 672.546,37	52.123
2	534.499,356 672.546,37	3	534.529,248 672.539,699	30.627
3	534.529,248 672.539,699	4	534.546,082 672.535,942	17.248
4	534.546,082 672.535,942	5	534.542,941 672.544,134	8.774
5	534.542,941 672.544,134	6	534.527,3 672.584,926	43.688

Punct început	X / Y	Punct sfârșit	X / Y	Lungime segment (** (m)
6	534.527,3 672.584,926	7	534.525,793 672.655,083	70.173
7	534.525,793 672.655,083	8	534.493,791 672.664,682	33.411
8	534.493,791 672.664,682	9	534.478,913 672.660,549	15.441
9	534.478,913 672.660,549	10	534.426,16 672.647,81	54.269
10	534.426,16 672.647,81	11	534.464,574 672.642,293	38.808
11	534.464,574 672.642,293	12	534.453,291 672.599,165	44.579
12	534.453,291 672.599,165	1	534.456,363 672.575,838	23.528

** Lungimile segmentelor sunt determinate în planul de proiecție Stereo 70 și sunt rotunjite la 1 milimetru.

*** Distanța dintre puncte este formată din segmente cumulate ce sunt mai mici decât valoarea 1 milimetru.

**DATE DESPRE IMOBILUL NR. 1850**

Oficiul de Cadastru și Publicitate Imobiliară SUCEAVA
 Biroul de Cadastru și Publicitate Imobiliară Campulung Moldovenesc

A. Partea I. Descrierea imobilului

TEREN Extravilan

Adresa: Jud. Suceava

Nr. Crt	Nr cadastral Nr. topografic	Suprafața* (mp)	Observații / Referințe
A1	32195	155.408	Sector cadastral:2 Teren neimprejmuit; Provenit din CF 32195, nr. cad. 32195

B. Partea II. Proprietari și acte

Inscrieri privitoare la dreptul de proprietate și alte drepturi reale		Referințe
1850 / 08/12/2022		
Act Administrativ nr. 354, din 30/10/2002 emis de Comisia Județeană de Fond Funciar SUCEAVA (act administrativ nr. 1357/2001, EMIS DE GUVERNUL ROMANIEI ; ANEXA NR. 75- INVENTARUL BUNURILOR CARE APARTIN DOMENIULUI PUBLIC AL COM.SADOVA);		
B1	Intabulare, drept de PROPRIETATE, dobandit prin Reconstituire, cota actuala 1/1 1) COMUNA SADOVA, CIF:4326779	A1

C. Partea III. SARCINI .

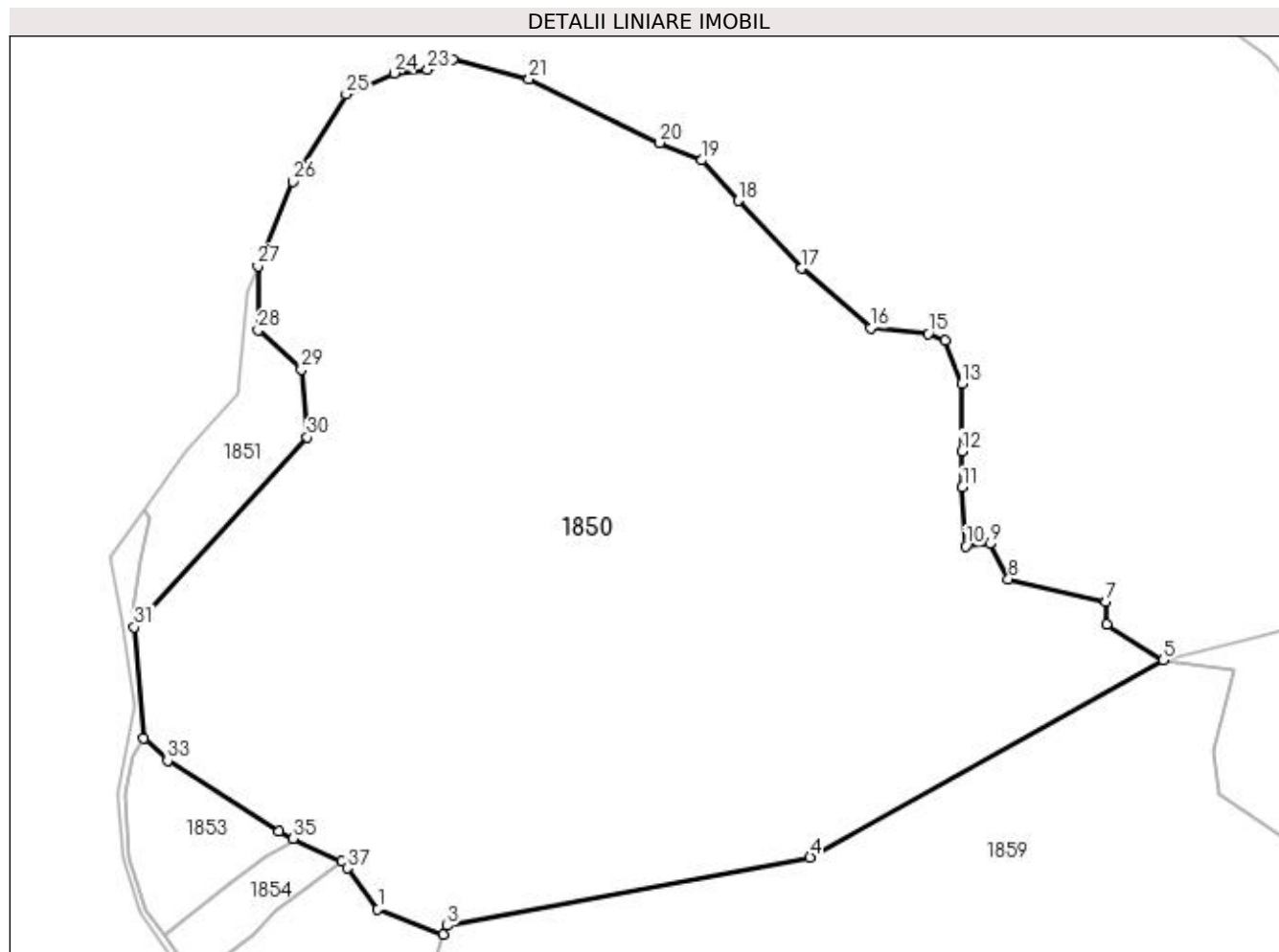
Inscrieri privind dezmembramintele dreptului de proprietate, drepturi reale de garanție și sarcini	Referințe
NU SUNT	

Anexa Nr. 1 La Partea I

Teren

Nr cadastral	Suprafața (mp)*	Observații / Referințe
32195	155.408	Provenit din CF 32195, nr. cad. 32195

* Suprafața este determinată în planul de proiecție Stereo 70.



Date referitoare la teren

Crt	Categorie folosință	Intra vilan	Suprafața (mp)	Tarla	Parcelă	Nr. topo	Observații / Referințe
1	padure	NU	155.408	-	-	-	

Lungime Segmente

1) Valorile lungimilor segmentelor sunt obținute din proiecție în plan.

Punct început	X / Y	Punct sfârșit	X / Y	Lungime segment (** (m)
1	534.003,71 672.513,897	2	534.038,607 672.500,297	37.453
3	534.040,893 672.504,986	4	534.236,228 672.541,646	198.745
5	534.426,16 672.647,81	6	534.395,777 672.667,2	36.043
7	534.395,436 672.679,102	8	534.342,98 672.691,522	53.906
9	534.332,902 672.710,342	10	534.320,004 672.709,044	12.963

Punct început	X / Y	Punct sfârșit	X / Y	Lungime segment (** (m)
2	534.038,607 672.500,297	3	534.040,893 672.504,986	5.217
4	534.236,228 672.541,646	5	534.426,16 672.647,81	217.589
6	534.395,777 672.667,2	7	534.395,436 672.679,102	11.907
8	534.342,98 672.691,522	9	534.332,902 672.710,342	21.349
10	534.320,004 672.709,044	11	534.318,162 672.740,82	31.829

Punct început	X / Y	Punct sfârșit	X / Y	Lungime segment (** (m)
11	534.318,162 672.740,82	12	534.317,722 672.760,302	19.487
13	534.317,735 672.796,409	14	534.309,001 672.819,916	25.077
15	534.299,682 672.823,454	16	534.268,712 672.826,351	31.105
17	534.231,509 672.858,482	18	534.197,449 672.894,924	49.881
19	534.177,732 672.916,729	20	534.155,161 672.926,095	24.437
21	534.084,927 672.960,507	22	534.044,09 672.970,788	42.111
23	534.030,37 672.965,484	24	534.012,346 672.963,514	18.131
25	533.986,538 672.952,251	26	533.957,874 672.905,19	55.103
27	533.939,125 672.859,67	28	533.939,265 672.825,249	34.421
29	533.962,477 672.804,187	30	533.965,632 672.767,607	36.716
31	533.872,51 672.665,604	32	533.877,52 672.605,631	60.182
33	533.890,483 672.593,813	34	533.950,356 672.555,548	71.056
35	533.958,122 672.551,916	36	533.984,332 672.539,656	28.936
37	533.987,171 672.535,829	1	534.003,71 672.513,897	27.469

Punct început	X / Y	Punct sfârșit	X / Y	Lungime segment (** (m)
12	534.317,722 672.760,302	13	534.317,735 672.796,409	36.107
14	534.309,001 672.819,916	15	534.299,682 672.823,454	9.968
16	534.268,712 672.826,351	17	534.231,509 672.858,482	49.158
18	534.197,449 672.894,924	19	534.177,732 672.916,729	29.398
20	534.155,161 672.926,095	21	534.084,927 672.960,507	78.211
22	534.044,09 672.970,788	23	534.030,37 672.965,484	14.71
24	534.012,346 672.963,514	25	533.986,538 672.952,251	28.159
26	533.957,874 672.905,19	27	533.939,125 672.859,67	49.23
28	533.939,265 672.825,249	29	533.962,477 672.804,187	31.343
30	533.965,632 672.767,607	31	533.872,51 672.665,604	138.117
32	533.877,52 672.605,631	33	533.890,483 672.593,813	17.542
34	533.950,356 672.555,548	35	533.958,122 672.551,916	8.573
36	533.984,332 672.539,656	37	533.987,171 672.535,829	4.765

** Lungimile segmentelor sunt determinate în planul de proiecție Stereo 70 și sunt rotunjite la 1 milimetru.

*** Distanța dintre puncte este formată din segmente cumulate ce sunt mai mici decât valoarea 1 milimetru.

**DATE DESPRE IMOBILUL NR. 1851**

Oficiul de Cadastru și Publicitate Imobiliară SUCEAVA
 Biroul de Cadastru și Publicitate Imobiliară Campulung Moldovenesc

A. Partea I. Descrierea imobilului

TEREN Extravilan

Adresa: Jud. Suceava

Nr. Crt	Nr cadastral Nr. topografic	Suprafața* (mp)	Observații / Referințe
A1	32241	5.966	Sector cadastral:2 Teren neimprejmuit; Provenit din CF 32241, nr. cad. 32241

B. Partea II. Proprietari și acte

Inscrieri privitoare la dreptul de proprietate și alte drepturi reale		Referințe
1851 / 08/12/2022		
Act Administrativ nr. 11, din 27/03/2009 emis de CONSILIUL LOCAL SADOVA (act administrativ nr. 2451/12-06-2014 emis de PRIMARIA SADOVA; act administrativ nr. 21/29-05-2014 emis de CONSILIUL LOCAL SADOVA.);		
B1	Intabulare, drept de PROPRIETATE, dobandit prin Lege, cota actuala 1/1 1) COMUNA SADOVA, CIF:4326779	A1

C. Partea III. SARCINI .

Inscrieri privind dezmembramintele dreptului de proprietate, drepturi reale de garanție și sarcini	Referințe
NU SUNT	

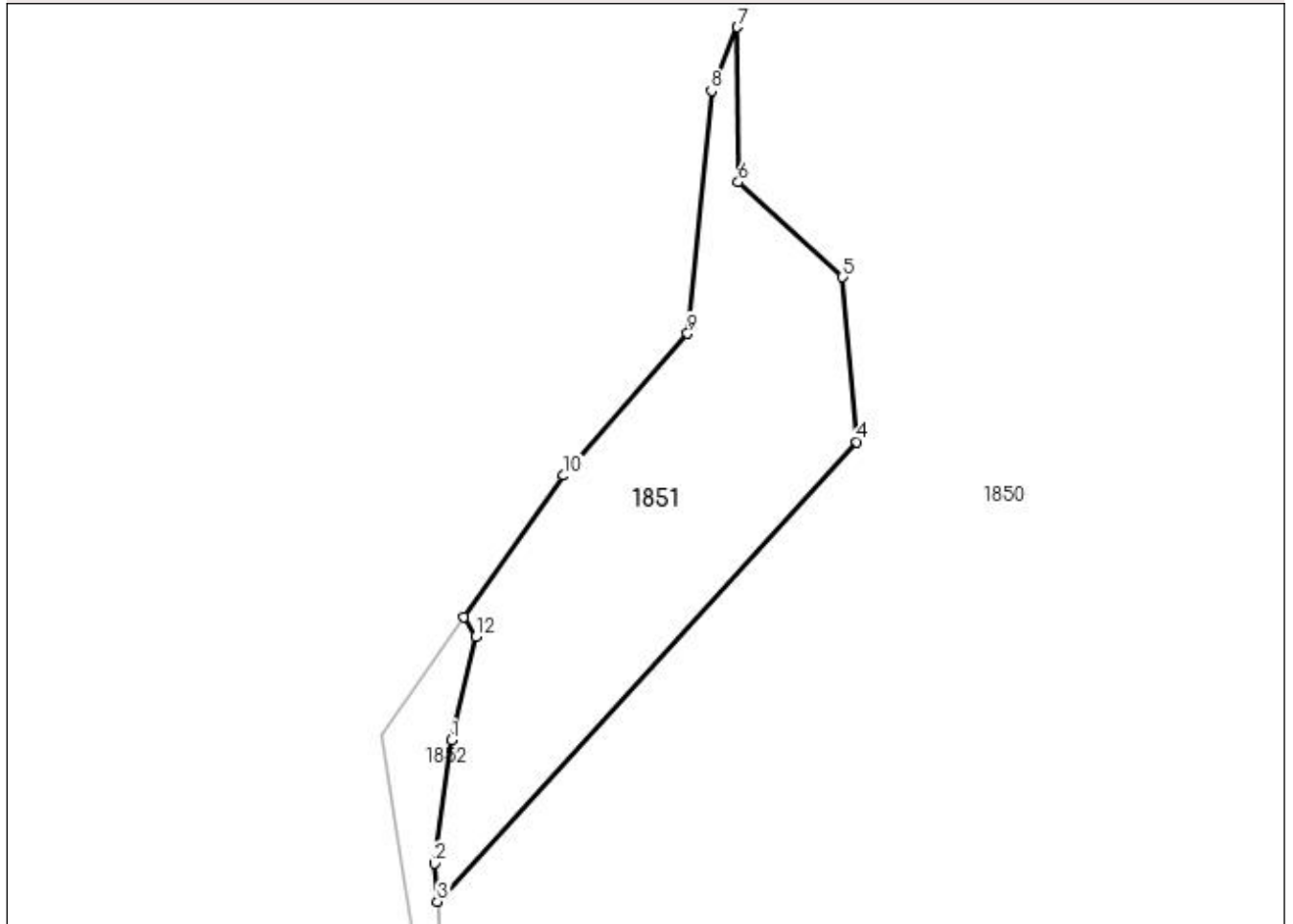
Anexa Nr. 1 La Partea I

Teren

Nr cadastral	Suprafața (mp)*	Observații / Referințe
32241	5.966	Provenit din CF 32241, nr. cad. 32241

* Suprafața este determinată în planul de proiecție Stereo 70.

DETALII LINIARE IMOBIL



Date referitoare la teren

Crt	Categorie folosință	Intravilan	Suprafața (mp)	Tarla	Parcelă	Nr. topo	Observații / Referințe
1	pasune	NU	5.966	-	-	-	

Lungime Segmente

1) Valorile lungimilor segmentelor sunt obținute din proiecție în plan.

Punct început	X / Y	Punct sfârșit	X / Y	Lungime segment (** (m)
1	533.875,57 672.701,392	2	533.871,803 672.674,06	27.59
2	533.871,803 672.674,06	3	533.872,51 672.665,604	8.486
3	533.872,51 672.665,604	4	533.965,632 672.767,607	138.117
4	533.965,632 672.767,607	5	533.962,477 672.804,187	36.716
5	533.962,477 672.804,187	6	533.939,265 672.825,249	31.343

Punct început	X / Y	Punct sfârșit	X / Y	Lungime segment (** (m)
6	533.939,265 672.825,249	7	533.939,125 672.859,67	34.421
7	533.939,125 672.859,67	8	533.933,317 672.845,569	15.25
8	533.933,317 672.845,569	9	533.928,055 672.791,645	54.18
9	533.928,055 672.791,645	10	533.900,565 672.760,135	41.816
10	533.900,565 672.760,135	11	533.878,318 672.728,685	38.523
11	533.878,318 672.728,685	12	533.881,027 672.724,362	5.102
12	533.881,027 672.724,362	1	533.875,57 672.701,392	23.609

** Lungimile segmentelor sunt determinate în planul de proiecție Stereo 70 și sunt rotunjite la 1 milimetru.

*** Distanța dintre puncte este formată din segmente cumulate ce sunt mai mici decât valoarea 1 milimetru.

**DATE DESPRE IMOBILUL NR. 1852**

Oficiul de Cadastru și Publicitate Imobiliară SUCEAVA
 Biroul de Cadastru și Publicitate Imobiliară Campulung Moldovenesc

A. Partea I. Descrierea imobilului

TEREN Extravilan

Adresa: Jud. Suceava

Nr. Crt	Nr cadastral Nr. topografic	Suprafața* (mp)	Observații / Referințe
A1	32197	3.124	Sector cadastral:2 Teren neimprejmuit; CF 32197, 33182, parte din nr. top. 2775/2, 2824 - Drum

B. Partea II. Proprietari și acte

Inscrieri privitoare la dreptul de proprietate și alte drepturi reale	Referințe
1852 / 08/12/2022	
Act Normativ nr. Lege nr. 7, din 13/03/1996 emis de Parlamentul României;	
B1	A1
Inscrierea provizorie, drept de PROPRIETATE, dobandit prin Lege, cota actuala 1/1	
1) COMUNA POJORÂTA, CIF:4441425	

C. Partea III. SARCINI .

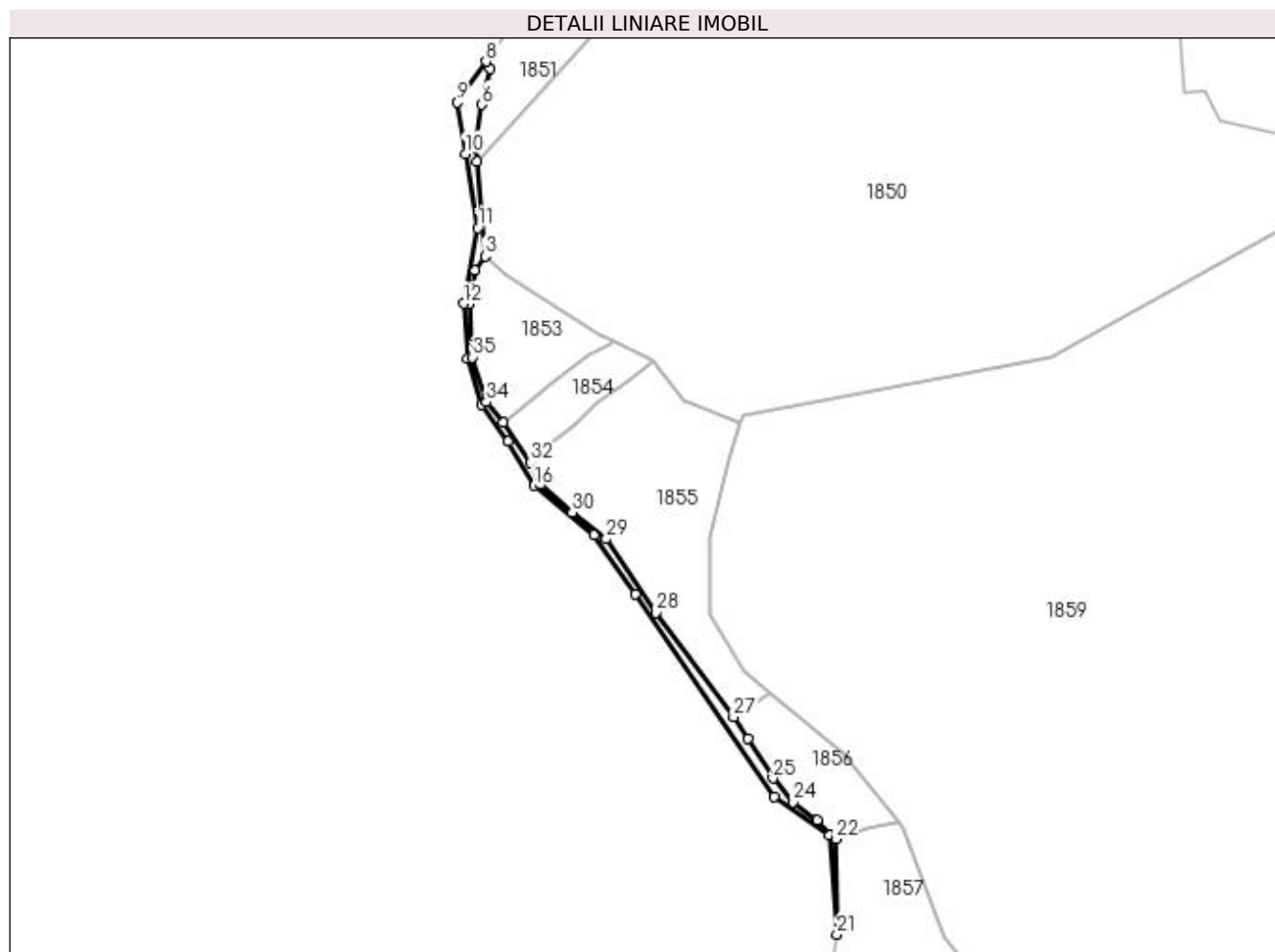
Inscrieri privind dezmembramintele dreptului de proprietate, drepturi reale de garanție și sarcini	Referințe
NU SUNT	

Anexa Nr. 1 La Partea I

Teren

Nr cadastral	Suprafața (mp)*	Observații / Referințe
32197	3.124	CF 32197, 33182, parte din nr. top. 2775/2, 2824 - Drum

* Suprafața este determinată în planul de proiecție Stereo 70.



Date referitoare la teren

Crt	Categorie folosință	Intra vilan	Suprafața (mp)	Tarla	Parcelă	Nr. topo	Observații / Referințe
1	drum	NU	3.124	-	-	-	

Lungime Segmente

1) Valorile lungimilor segmentelor sunt obținute din proiecție în plan.

Punct început	X / Y	Punct sfârșit	X / Y	Lungime segment (** (m)
1	533.867,408 672.575,472	2	533.871,396 672.596,466	21.369
3	533.877,52 672.605,631	4	533.872,51 672.665,604	60.182
5	533.871,803 672.674,06	6	533.875,57 672.701,392	27.59
7	533.881,027 672.724,362	8	533.878,318 672.728,685	5.102
9	533.859,945 672.702,711	10	533.865,248 672.670,437	32.707

Punct început	X / Y	Punct sfârșit	X / Y	Lungime segment (** (m)
2	533.871,396 672.596,466	3	533.877,52 672.605,631	11.023
4	533.872,51 672.665,604	5	533.871,803 672.674,06	8.486
6	533.875,57 672.701,392	7	533.881,027 672.724,362	23.609
8	533.878,318 672.728,685	9	533.859,945 672.702,711	31.815
10	533.865,248 672.670,437	11	533.872,963 672.623,475	47.591

Punct început	X / Y	Punct sfârșit	X / Y	Lungime segment (** (m)
11	533.872,963 672.623,475	12	533.863,885 672.575,683	48.647
13	533.866,252 672.540,993	14	533.875,337 672.511,67	30.698
15	533.892,3 672.488,412	16	533.908,474 672.460,423	32.326
17	533.946,346 672.429,281	18	533.972,558 672.391,777	45.756
19	534.060,43 672.263,685	20	534.095,31 672.239,127	42.658
21	534.100,292 672.176,665	22	534.099,457 672.236,924	60.265
23	534.087,788 672.248,902	24	534.072,617 672.260,373	19.02
25	534.059,823 672.275,329	26	534.044,178 672.300,716	29.821
27	534.034,792 672.314,124	28	533.985,473 672.379,966	82.265
29	533.954,34 672.426,738	30	533.932,799 672.443,433	27.253
31	533.912,996 672.461,12	32	533.906,335 672.474,835	15.247
33	533.889,228 672.500,16	34	533.878,508 672.513,262	16.929
35	533.869,716 672.541,639	1	533.867,408 672.575,472	33.912

Punct început	X / Y	Punct sfârșit	X / Y	Lungime segment (** (m)
12	533.863,885 672.575,683	13	533.866,252 672.540,993	34.771
14	533.875,337 672.511,67	15	533.892,3 672.488,412	28.787
16	533.908,474 672.460,423	17	533.946,346 672.429,281	49.032
18	533.972,558 672.391,777	19	534.060,43 672.263,685	155.335
20	534.095,31 672.239,127	21	534.100,292 672.176,665	62.66
22	534.099,457 672.236,924	23	534.087,788 672.248,902	16.722
24	534.072,617 672.260,373	25	534.059,823 672.275,329	19.682
26	534.044,178 672.300,716	27	534.034,792 672.314,124	16.367
28	533.985,473 672.379,966	29	533.954,34 672.426,738	56.186
30	533.932,799 672.443,433	31	533.912,996 672.461,12	26.552
32	533.906,335 672.474,835	33	533.889,228 672.500,16	30.561
34	533.878,508 672.513,262	35	533.869,716 672.541,639	29.708

** Lungimile segmentelor sunt determinate în planul de proiecție Stereo 70 și sunt rotunjite la 1 milimetru.

*** Distanța dintre puncte este formată din segmente cumulate ce sunt mai mici decât valoarea 1 milimetru.

**DATE DESPRE IMOBILUL NR. 1853**

Oficiul de Cadastru și Publicitate Imobiliară SUCEAVA
 Biroul de Cadastru și Publicitate Imobiliară Campulung Moldovenesc

A. Partea I. Descrierea imobilului

TEREN Extravilan

Nr. cadastral vechi:35259

Adresa: Jud. Suceava

Nr. Crt	Nr cadastral Nr. topografic	Suprafata* (mp)	Observații / Referințe
A1	33182	4.832	Sector cadastral:2 Teren neimprejmuit; CF 33182, parte din nr. top. 2824; IE 35259

B. Partea II. Proprietari și acte

Inscrieri privitoare la dreptul de proprietate și alte drepturi reale		Referințe
1853 / 08/12/2022		
Act Normativ nr. Lege nr. 7, din 13/03/1996 emis de Parlamentul României;		
B1	Intabulare, drept de PROPRIETATE, dobandit prin Lege, cota actuala 1/1 1) NEIDENTIFICAT NEIDENTIFICAT	A1
Act Administrativ nr. Adeverință nr. 675, din 24/10/2022 emis de Primăria Comunei Pojorâta;		
B2	Se notează posesia faptică în favoarea lui 1) STRĂJERU VIORICA	A1

C. Partea III. SARCINI .

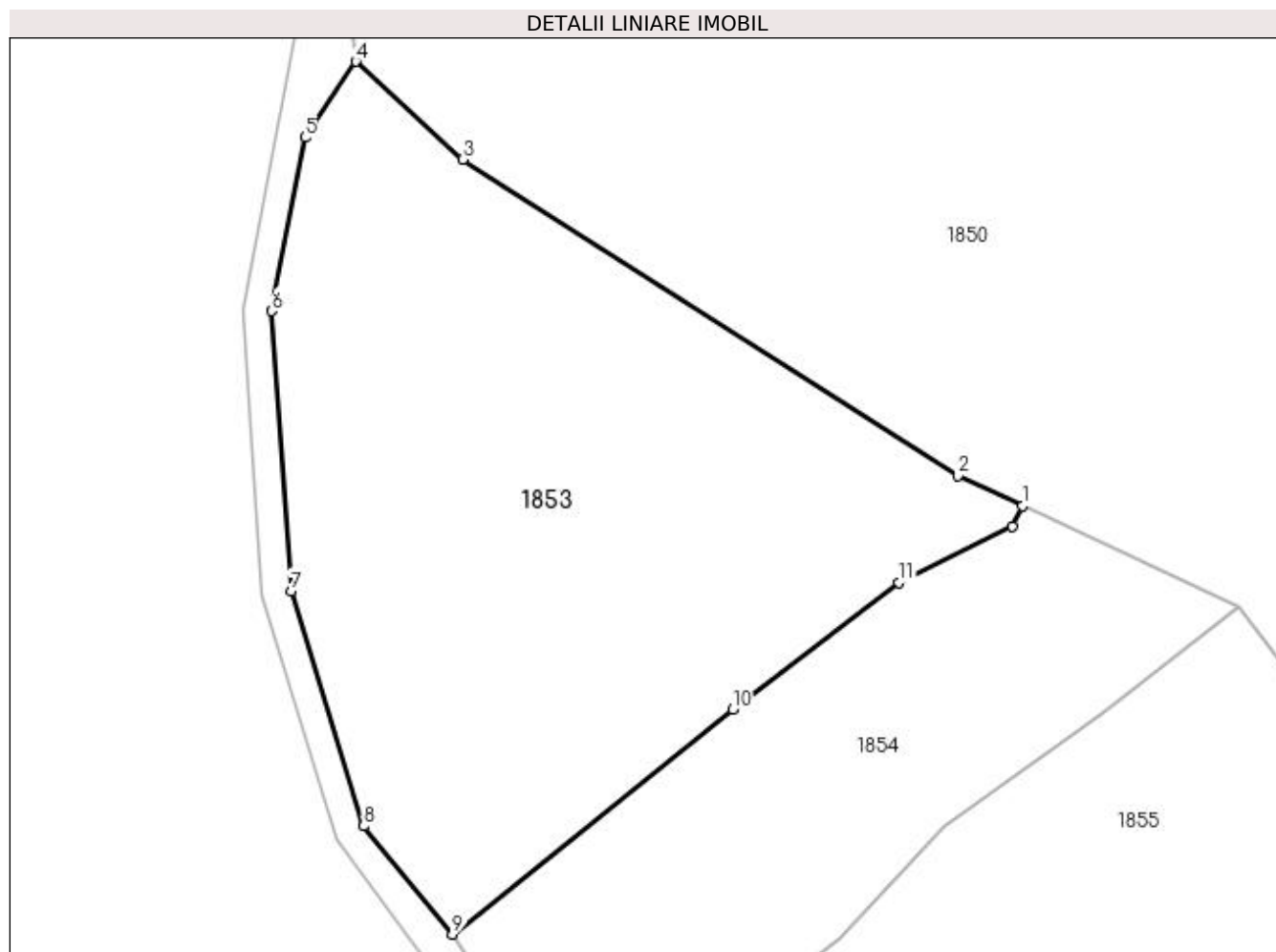
Inscrieri privind dezmembramintele dreptului de proprietate, drepturi reale de garanție și sarcini	Referințe
NU SUNT	

Anexa Nr. 1 La Partea I

Teren

Nr cadastral	Suprafața (mp)*	Observații / Referințe
33182	4.832	CF 33182, parte din nr. top. 2824; IE 35259

* Suprafața este determinată în planul de proiecție Stereo 70.



Date referitoare la teren

Crt	Categorie folosință	Intra vilan	Suprafața (mp)	Tarla	Parcelă	Nr. topo	Observații / Referințe
1	faneata	NU	4.832	-	-	-	

Lungime Segmente

1) Valorile lungimilor segmentelor sunt obținute din proiecție în plan.

Punct început	X / Y	Punct sfârșit	X / Y	Lungime segment (** (m)
1	533.958,122 672.551,916	2	533.950,356 672.555,548	8.573
2	533.950,356 672.555,548	3	533.890,483 672.593,813	71.056
3	533.890,483 672.593,813	4	533.877,52 672.605,631	17.542
4	533.877,52 672.605,631	5	533.871,396 672.596,466	11.023
5	533.871,396 672.596,466	6	533.867,408 672.575,472	21.369

Punct început	X / Y	Punct sfârșit	X / Y	Lungime segment (** (m)
6	533.867,408 672.575,472	7	533.869,716 672.541,639	33.912
7	533.869,716 672.541,639	8	533.878,508 672.513,262	29.708
8	533.878,508 672.513,262	9	533.889,228 672.500,16	16.929
9	533.889,228 672.500,16	10	533.923,088 672.527,354	43.428
10	533.923,088 672.527,354	11	533.943,213 672.542,656	25.282
11	533.943,213 672.542,656	12	533.956,913 672.549,458	15.296
12	533.956,913 672.549,458	1	533.958,122 672.551,916	2.739

** Lungimile segmentelor sunt determinate în planul de proiecție Stereo 70 și sunt rotunjite la 1 milimetru.

*** Distanța dintre puncte este formată din segmente cumulate ce sunt mai mici decât valoarea 1 milimetru.

**DATE DESPRE IMOBILUL NR. 1854**

Oficiul de Cadastru și Publicitate Imobiliară SUCEAVA
 Biroul de Cadastru și Publicitate Imobiliară Campulung Moldovenesc

A. Partea I. Descrierea imobilului

TEREN Extravilan

Adresa: Jud. Suceava

Nr. Crt	Nr cadastral Nr. topografic	Suprafața* (mp)	Observații / Referințe
A1	32383	2.629	Sector cadastral:2 Teren neimprejmuit; Provenit din CF 32383, nr. cad. 32383

B. Partea II. Proprietari și acte

Inscrieri privitoare la dreptul de proprietate și alte drepturi reale		Referințe
1854 / 08/12/2022		
Act Notarial nr. 1507, din 20/09/2016 emis de Taran Liliana;		
B1	Intabulare, drept de PROPRIETATEpropriu, dobandit prin Conventie, cota actuala 1/1 1) TOADER GRIGOREAN	A1

C. Partea III. SARCINI .

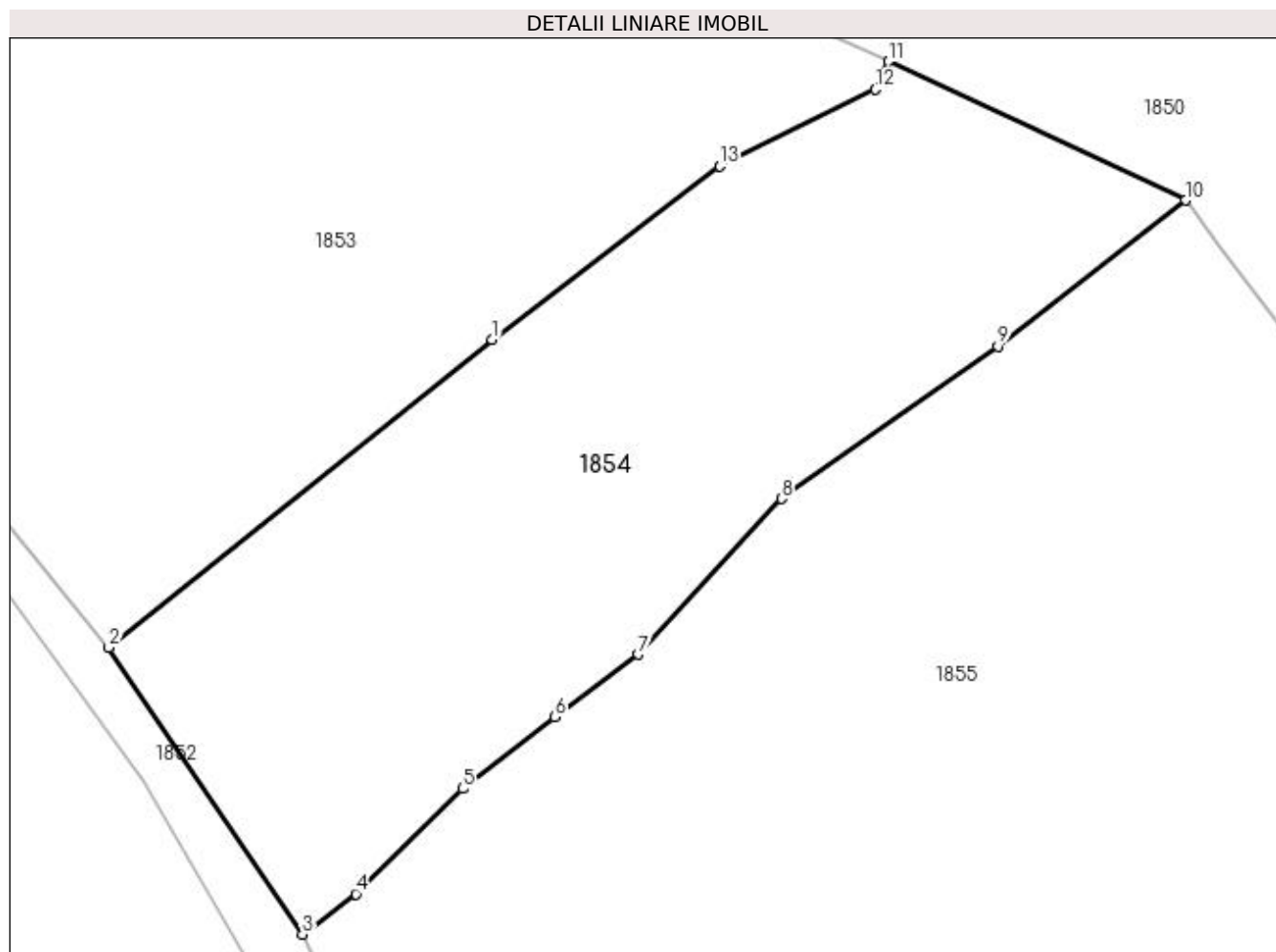
Inscrieri privind dezmembramintele dreptului de proprietate, drepturi reale de garanție și sarcini	Referințe
NU SUNT	

Anexa Nr. 1 La Partea I

Teren

Nr cadastral	Suprafața (mp)*	Observații / Referințe
32383	2.629	Provenit din CF 32383, nr. cad. 32383

* Suprafața este determinată în planul de proiecție Stereo 70.



Date referitoare la teren

Crt	Categorie folosință	Intravilan	Suprafața (mp)	Tarla	Parcelă	Nr. topo	Observații / Referințe
1	faneata	NU	2.629	-	-	-	

Lungime Segmente

1) Valorile lungimilor segmentelor sunt obținute din proiecție în plan.

Punct început	X / Y	Punct sfârșit	X / Y	Lungime segment (** (m)
1	533.923,088 672.527,354	2	533.889,228 672.500,16	43.428
2	533.889,228 672.500,16	3	533.906,335 672.474,835	30.561
3	533.906,335 672.474,835	4	533.911,037 672.478,41	5.907
4	533.911,037 672.478,41	5	533.920,466 672.487,713	13.246
5	533.920,466 672.487,713	6	533.928,605 672.494,019	10.296

Punct început	X / Y	Punct sfârșit	X / Y	Lungime segment (** (m)
6	533.928,605 672.494,019	7	533.935,974 672.499,556	9.217
7	533.935,974 672.499,556	8	533.948,641 672.513,313	18.7
8	533.948,641 672.513,313	9	533.967,768 672.526,767	23.385
9	533.967,768 672.526,767	10	533.984,332 672.539,656	20.988
10	533.984,332 672.539,656	11	533.958,122 672.551,916	28.936
11	533.958,122 672.551,916	12	533.956,913 672.549,458	2.739
12	533.956,913 672.549,458	13	533.943,213 672.542,656	15.296
13	533.943,213 672.542,656	1	533.923,088 672.527,354	25.282

** Lungimile segmentelor sunt determinate în planul de proiecție Stereo 70 și sunt rotunjite la 1 milimetru.

*** Distanța dintre puncte este formată din segmente cumulate ce sunt mai mici decât valoarea 1 milimetru.

**DATE DESPRE IMOBILUL NR. 1855**

Oficiul de Cadastru și Publicitate Imobiliară SUCEAVA
Biroul de Cadastru și Publicitate Imobiliară Campulung Moldovenesc

A. Partea I. Descrierea imobilului

TEREN Extravilan

Nr. cadastral vechi:31538

Adresa: Jud. Suceava

Nr. Crt	Nr cadastral Nr. topografic	Suprafața* (mp)	Observații / Referințe
A1	31538	13.582	Sector cadastral:2 Teren neimprejmuit; CF 31622, parte din nr. top. 2825; IE 31538

B. Partea II. Proprietari și acte

Inscrieri privitoare la dreptul de proprietate și alte drepturi reale		Referințe
1855 / 08/12/2022		
Act Normativ nr. Lege nr. 7, din 13/03/1996 emis de Parlamentul României;		
B1	Inscrierea provizorie, drept de PROPRIETATE, dobandit prin Lege, cota actuala 1/1 1) COMUNA POJORÂTA, CIF:4441425	A1

C. Partea III. SARCINI .

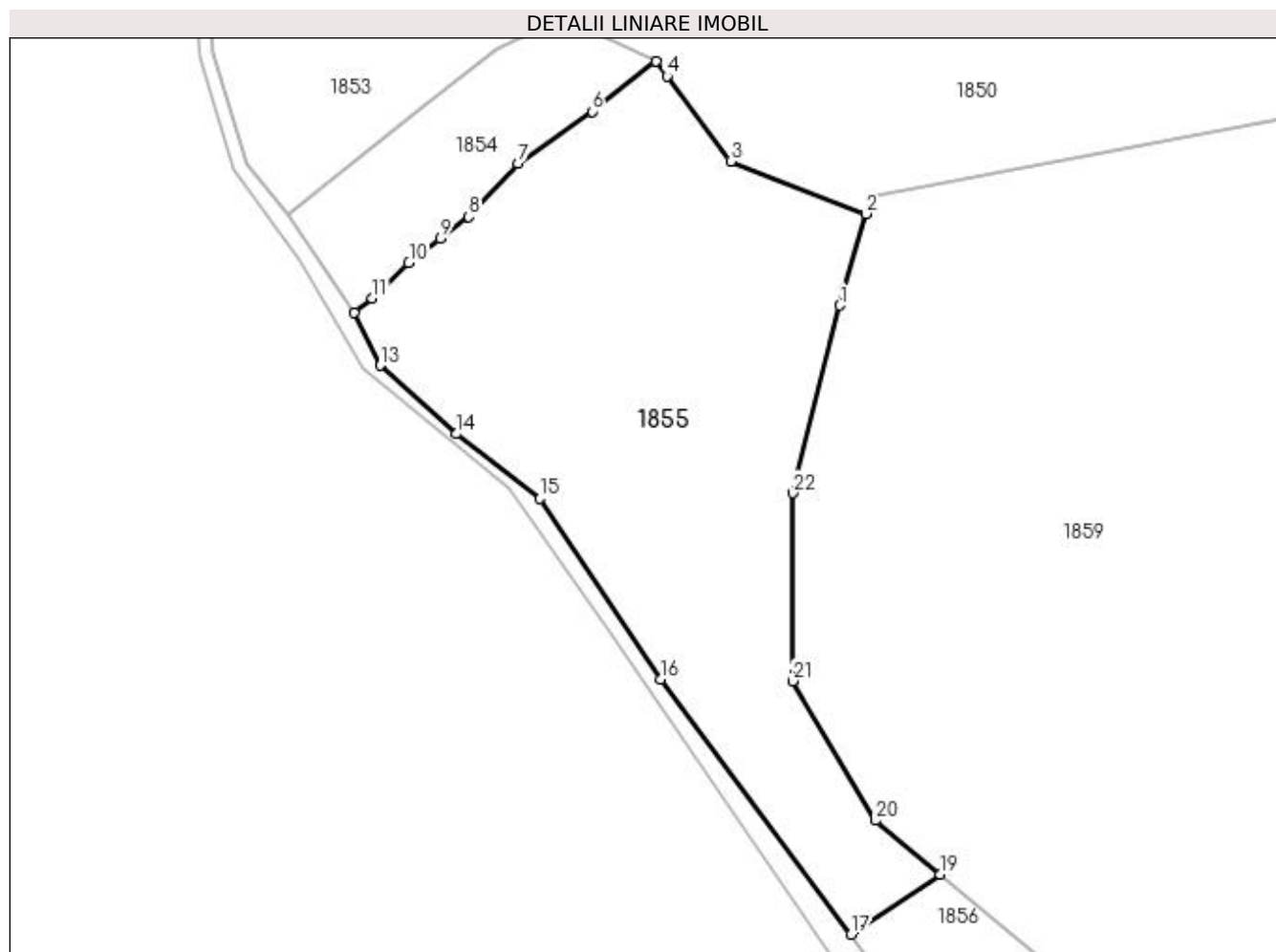
Inscrieri privind dezmembramintele dreptului de proprietate, drepturi reale de garanție și sarcini	Referințe
NU SUNT	

Anexa Nr. 1 La Partea I

Teren

Nr cadastral	Suprafața (mp)*	Observații / Referințe
31538	13.582	CF 31622, parte din nr. top. 2825; IE 31538

* Suprafața este determinată în planul de proiecție Stereo 70.



Date referitoare la teren

Crt	Categorie folosință	Intra vilan	Suprafața (mp)	Tarla	Parcelă	Nr. topo	Observații / Referințe
1	faneata	NU	13.582	-	-	-	

Lungime Segmente

1) Valorile lungimilor segmentelor sunt obținute din proiecție în plan.

Punct început	X / Y	Punct sfârșit	X / Y	Lungime segment (** (m)
1	534.031,815 672.476,626	2	534.038,607 672.500,297	24.626
3	534.003,71 672.513,897	4	533.987,171 672.535,829	27.469
5	533.984,332 672.539,656	6	533.967,768 672.526,767	20.988
7	533.948,641 672.513,313	8	533.935,974 672.499,556	18.7
9	533.928,605 672.494,019	10	533.920,466 672.487,713	10.296

Punct început	X / Y	Punct sfârșit	X / Y	Lungime segment (** (m)
2	534.038,607 672.500,297	3	534.003,71 672.513,897	37.453
4	533.987,171 672.535,829	5	533.984,332 672.539,656	4.765
6	533.967,768 672.526,767	7	533.948,641 672.513,313	23.385
8	533.935,974 672.499,556	9	533.928,605 672.494,019	9.217
10	533.920,466 672.487,713	11	533.911,037 672.478,41	13.246

Punct început	X / Y	Punct sfârșit	X / Y	Lungime segment (** (m)
11	533.911,037 672.478,41	12	533.906,335 672.474,835	5.907
13	533.912,996 672.461,12	14	533.932,799 672.443,433	26.552
15	533.954,34 672.426,738	16	533.985,473 672.379,966	56.186
17	534.034,792 672.314,124	18	534.036,784 672.315,466	2.402
19	534.057,772 672.329,666	20	534.041,064 672.343,55	21.724
21	534.019,685 672.379,617	22	534.019,685 672.428,122	48.505

Punct început	X / Y	Punct sfârșit	X / Y	Lungime segment (** (m)
12	533.906,335 672.474,835	13	533.912,996 672.461,12	15.247
14	533.932,799 672.443,433	15	533.954,34 672.426,738	27.253
16	533.985,473 672.379,966	17	534.034,792 672.314,124	82.265
18	534.036,784 672.315,466	19	534.057,772 672.329,666	25.34
20	534.041,064 672.343,55	21	534.019,685 672.379,617	41.927
22	534.019,685 672.428,122	1	534.031,815 672.476,626	49.998

** Lungimile segmentelor sunt determinate în planul de proiecție Stereo 70 și sunt rotunjite la 1 milimetru.

*** Distanța dintre puncte este formată din segmente cumulate ce sunt mai mici decât valoarea 1 milimetru.

**DATE DESPRE IMOBILUL NR. 1856**

Oficiul de Cadastru și Publicitate Imobiliară SUCEAVA
 Biroul de Cadastru și Publicitate Imobiliară Campulung Moldovenesc

A. Partea I. Descrierea imobilului

TEREN Extravilan

Adresa: Jud. Suceava

Nr. Crt	Nr cadastral Nr. topografic	Suprafața* (mp)	Observații / Referințe
A1	34363	4.061	Sector cadastral:2 Teren neimprejmuit; Provenit din CF 34363, nr. cad. 34363, CF 31622, 32339, parte din nr. top. 2825, 2837

B. Partea II. Proprietari și acte

Inscrieri privitoare la dreptul de proprietate și alte drepturi reale	Referințe	
1856 / 08/12/2022		
Act Administrativ nr. 953, din 25/06/2019 emis de Comisia Județeană de Fond Funciar SUCEAVA;		
B1	Intabulare, drept de PROPRIETATE, dobandit prin Reconstituire, cota actuala 3627/4061 1) ZLĂVOACĂ ADRIAN	A1
Act Normativ nr. Lege nr. 7, din 13/03/1996 emis de Parlamentul României;		
B2	Intabulare, drept de PROPRIETATE, dobandit prin Lege, cota actuala 434/4061 1) NEIDENTIFICAT NEIDENTIFICAT	A1
Act Administrativ nr. Adeverință nr. 676, din 24/10/2022 emis de Primăria Comunei Pojorâta;		
B3	Se notează posesia faptică în favoarea lui 1) ZLĂVOACĂ ADRIAN	A1

C. Partea III. SARCINI .

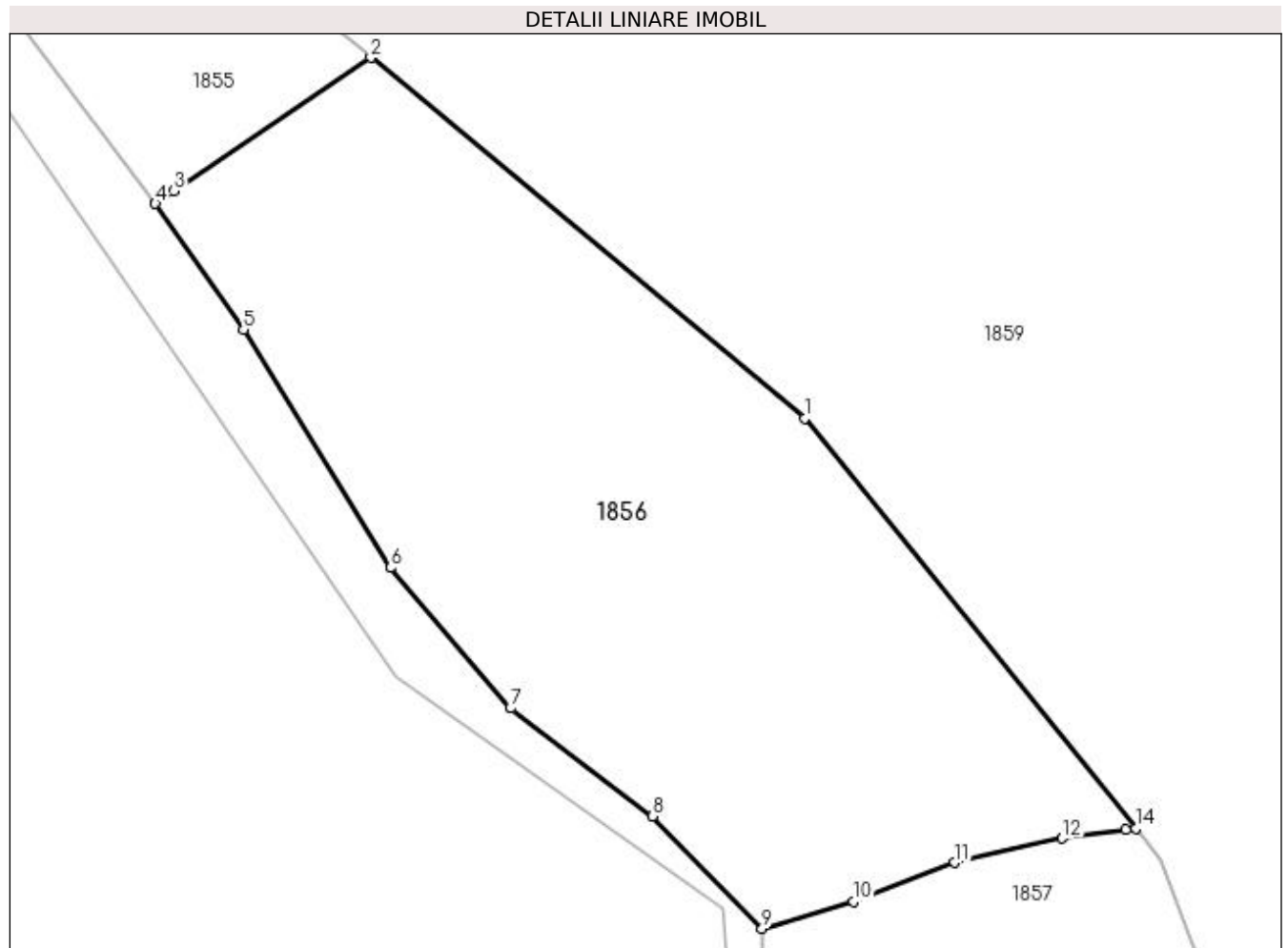
Inscrieri privind dezmembramintele dreptului de proprietate, drepturi reale de garanție și sarcini	Referințe
NU SUNT	

Anexa Nr. 1 La Partea I

Teren

Nr cadastral	Suprafața (mp)*	Observații / Referințe
34363	4.061	Provenit din CF 34363, nr. cad. 34363, CF 31622, 32339, parte din nr. top. 2825, 2837

* Suprafața este determinată în planul de proiecție Stereo 70.



Date referitoare la teren

Crt	Categorie folosință	Intra vilan	Suprafața (mp)	Tarla	Parcelă	Nr. topo	Observații / Referințe
1	faneata	NU	4.061	-	-	-	

Lungime Segmente

1) Valorile lungimilor segmentelor sunt obținute din proiecție în plan.

Punct început	X / Y	Punct sfârșit	X / Y	Lungime segment (** (m)
1	534.103,998 672.291,254	2	534.057,772 672.329,666	60.103
2	534.057,772 672.329,666	3	534.036,784 672.315,466	25.34
3	534.036,784 672.315,466	4	534.034,792 672.314,124	2.402
4	534.034,792 672.314,124	5	534.044,178 672.300,716	16.367
5	534.044,178 672.300,716	6	534.059,823 672.275,329	29.821

Punct început	X / Y	Punct sfârșit	X / Y	Lungime segment (** (m)
6	534.059,823 672.275,329	7	534.072,617 672.260,373	19.682
7	534.072,617 672.260,373	8	534.087,788 672.248,902	19.02
8	534.087,788 672.248,902	9	534.099,457 672.236,924	16.722
9	534.099,457 672.236,924	10	534.109,201 672.239,773	10.152
10	534.109,201 672.239,773	11	534.120,0 672.243,938	11.574
11	534.120,0 672.243,938	12	534.131,432 672.246,517	11.719
12	534.131,432 672.246,517	13	534.138,256 672.247,428	6.885
13	534.138,256 672.247,428	14	534.139,265 672.247,551	1.016
14	534.139,265 672.247,551	1	534.103,998 672.291,254	56.158

** Lungimile segmentelor sunt determinate în planul de proiecție Stereo 70 și sunt rotunjite la 1 milimetru.

*** Distanța dintre puncte este formată din segmente cumulate ce sunt mai mici decât valoarea 1 milimetru.

**DATE DESPRE IMOBILUL NR. 1857**

Oficiul de Cadastru și Publicitate Imobiliară SUCEAVA
Biroul de Cadastru și Publicitate Imobiliară Campulung Moldovenesc

A. Partea I. Descrierea imobilului

TEREN Extravilan

Adresa: Jud. Suceava

Nr. Crt	Nr cadastral Nr. topografic	Suprafața* (mp)	Observații / Referințe
A1	32339	32.145	Sector cadastral:2 Teren neimprejmuit; CF 32339, parte din nr. top. 2837

B. Partea II. Proprietari și acte

Inscrieri privitoare la dreptul de proprietate și alte drepturi reale	Referințe
1857 / 08/12/2022	
Act Normativ nr. Lege nr. 7, din 13/03/1996 emis de Parlamentul României;	
B1	A1
Intabulare, drept de PROPRIETATE, dobândit prin Lege, cota actuala 1/1 1) NEIDENTIFICAT NEIDENTIFICAT	
Act Administrativ nr. Adeverință nr. 677, din 24/10/2022 emis de Primăria Comunei Pojorâta;	
B2	A1
Se notează posesia faptică în favoarea lui 1) ERHAN CONSTANTIN	

C. Partea III. SARCINI .

Inscrieri privind dezmembramintele dreptului de proprietate, drepturi reale de garanție și sarcini	Referințe
NU SUNT	

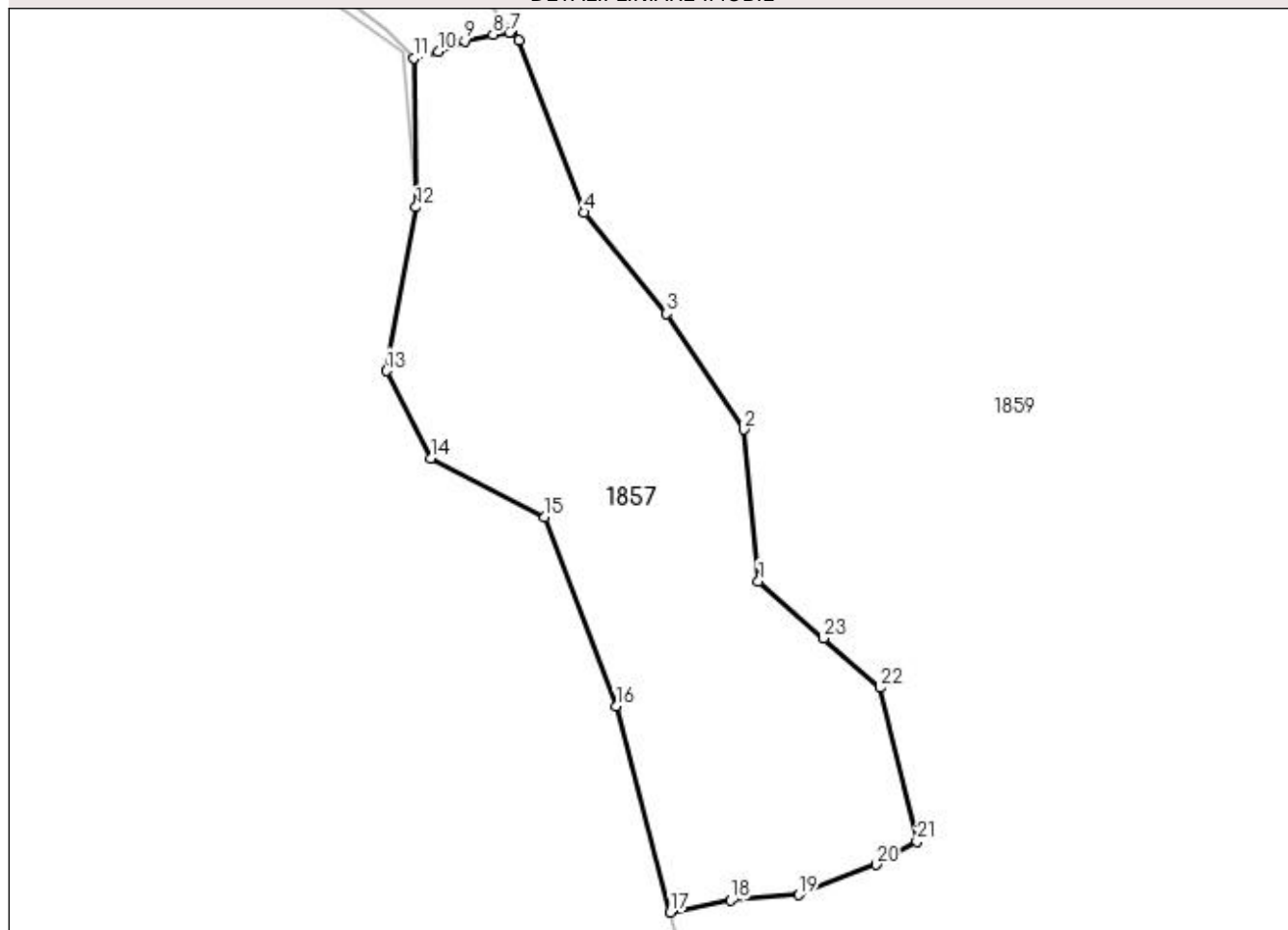
Anexa Nr. 1 La Partea I

Teren

Nr cadastral	Suprafața (mp)*	Observații / Referințe
32339	32.145	CF 32339, parte din nr. top. 2837

* Suprafața este determinată în planul de proiecție Stereo 70.

DETALII LINIARE IMOBIL



Date referitoare la teren

Crt	Categorie folosință	Intra vilan	Suprafața (mp)	Tarla	Parcelă	Nr. topo	Observații / Referințe
1	faneata	NU	32.145	-	-	-	

Lungime Segmente

1) Valorile lungimilor segmentelor sunt obținute din proiecție în plan.

Punct început	X / Y	Punct sfârșit	X / Y	Lungime segment (** (m)
1	534.238,972 672.025,233	2	534.232,907 672.086,625	61.691
3	534.201,821 672.133,612	4	534.168,455 672.174,538	52.804
5	534.141,916 672.244,266	6	534.139,265 672.247,551	4.221
7	534.138,256 672.247,428	8	534.131,432 672.246,517	6.885
9	534.120,0 672.243,938	10	534.109,201 672.239,773	11.574

Punct început	X / Y	Punct sfârșit	X / Y	Lungime segment (** (m)
2	534.232,907 672.086,625	3	534.201,821 672.133,612	56.339
4	534.168,455 672.174,538	5	534.141,916 672.244,266	74.608
6	534.139,265 672.247,551	7	534.138,256 672.247,428	1.016
8	534.131,432 672.246,517	9	534.120,0 672.243,938	11.719
10	534.109,201 672.239,773	11	534.099,457 672.236,924	10.152

Punct început	X / Y	Punct sfârșit	X / Y	Lungime segment (** (m)
11	534.099,457 672.236,924	12	534.100,292 672.176,665	60.265
13	534.088,323 672.110,437	14	534.106,29 672.074,988	39.742
15	534.152,44 672.051,102	16	534.181,31 671.974,664	81.708
17	534.203,296 671.891,168	18	534.227,623 671.895,953	24.793
19	534.255,311 671.898,151	20	534.286,515 671.910,456	33.543
21	534.303,152 671.919,708	22	534.288,264 671.982,036	64.081
23	534.265,314 672.002,148	1	534.238,972 672.025,233	35.026

Punct început	X / Y	Punct sfârșit	X / Y	Lungime segment (** (m)
12	534.100,292 672.176,665	13	534.088,323 672.110,437	67.301
14	534.106,29 672.074,988	15	534.152,44 672.051,102	51.965
16	534.181,31 671.974,664	17	534.203,296 671.891,168	86.342
18	534.227,623 671.895,953	19	534.255,311 671.898,151	27.775
20	534.286,515 671.910,456	21	534.303,152 671.919,708	19.037
22	534.288,264 671.982,036	23	534.265,314 672.002,148	30.515

** Lungimile segmentelor sunt determinate în planul de proiecție Stereo 70 și sunt rotunjite la 1 milimetru.

*** Distanța dintre puncte este formată din segmente cumulate ce sunt mai mici decât valoarea 1 milimetru.

**DATE DESPRE IMOBILUL NR. 1858**

Oficiul de Cadastru și Publicitate Imobiliară SUCEAVA
Biroul de Cadastru și Publicitate Imobiliară Campulung Moldovenesc

A. Partea I. Descrierea imobilului

TEREN Extravilan

Adresa: Jud. Suceava

Nr. Crt	Nr cadastral Nr. topografic	Suprafața* (mp)	Observații / Referințe
A1		7.869	Sector cadastral:2 Teren neimprejmuit;

B. Partea II. Proprietari și acte

Inscrieri privitoare la dreptul de proprietate și alte drepturi reale		Referințe
1858 / 08/12/2022		
Act Normativ nr. Lege nr. 7, din 13/03/1996 emis de Parlamentul României;		
B1	Intabulare, drept de PROPRIETATE, dobândit prin Lege, cota actuala 1/1 1) NEIDENTIFICAT NEIDENTIFICAT	A1
Act Administrativ nr. Adeverință nr. 678, din 24/10/2022 emis de Primăria Comunei Pojorâta;		
B2	Se notează posesia faptică în favoarea lui 1) ERHAN CONSTANTIN	A1

C. Partea III. SARCINI .

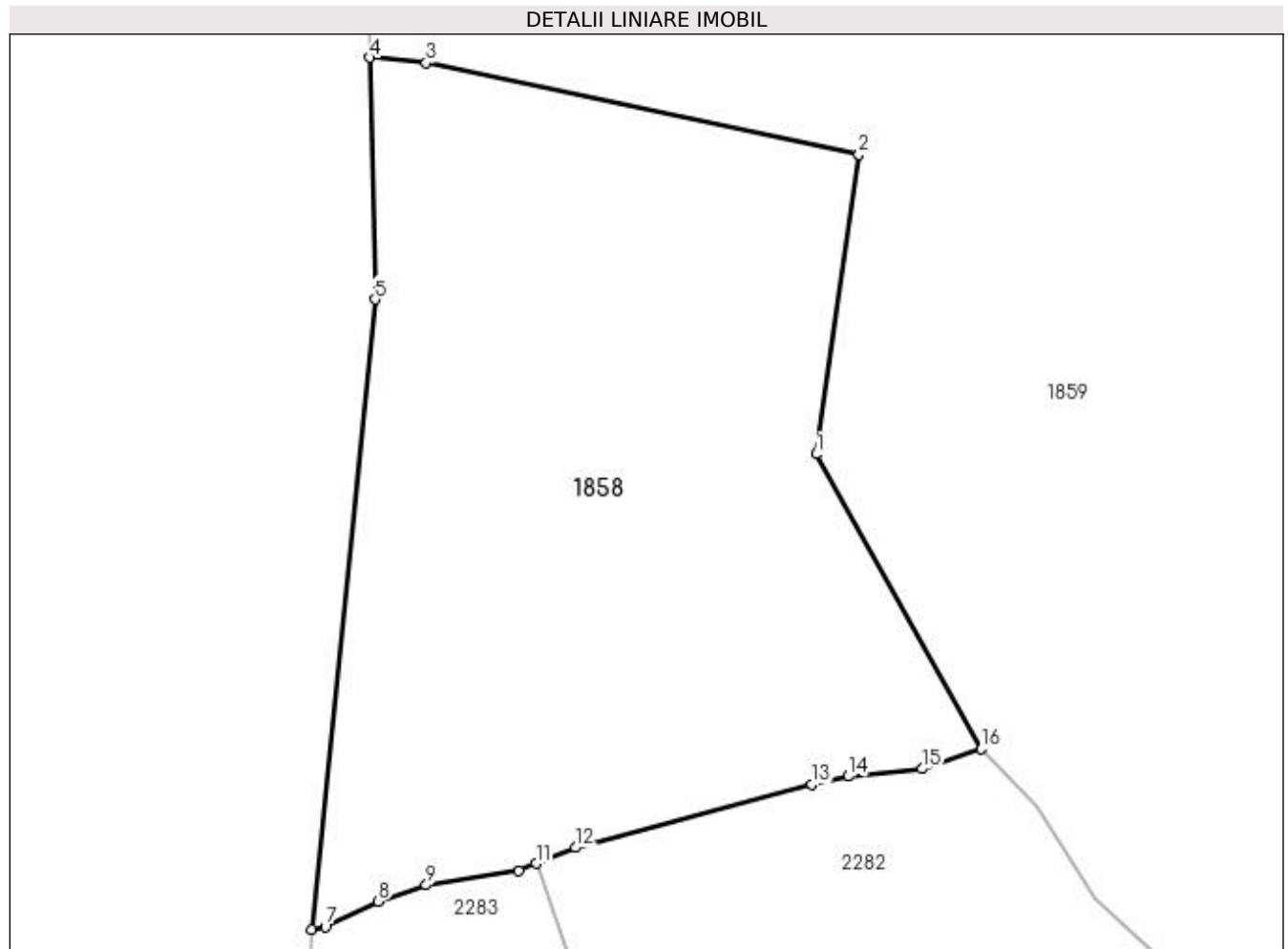
Inscrieri privind dezmembramintele dreptului de proprietate, drepturi reale de garanție și sarcini	Referințe
NU SUNT	

Anexa Nr. 1 La Partea I

Teren

Nr cadastral	Suprafața (mp)*	Observații / Referințe
	7.869	

* Suprafața este determinată în planul de proiecție Stereo 70.



Date referitoare la teren

Crt	Categorie folosință	Intra vilan	Suprafața (mp)	Tarla	Parcelă	Nr. topo	Observații / Referințe
1	faneata	NU	7.869	-	-	-	

Lungime Segmente

1) Valorile lungimilor segmentelor sunt obținute din proiecție în plan.

Punct început	X / Y	Punct sfârșit	X / Y	Lungime segment (** (m)
1	534.276,517 671.746,683	2	534.282,654 671.789,62	43.373
2	534.282,654 671.789,62	3	534.220,591 671.802,781	63.443
3	534.220,591 671.802,781	4	534.212,483 671.803,547	8.144
4	534.212,483 671.803,547	5	534.213,235 671.768,881	34.674
5	534.213,235 671.768,881	6	534.204,12 671.678,506	90.833

Punct început	X / Y	Punct sfârșit	X / Y	Lungime segment (** (m)
6	534.204,12 671.678,506	7	534.206,116 671.678,894	2.033
7	534.206,116 671.678,894	8	534.213,673 671.682,538	8.39
8	534.213,673 671.682,538	9	534.220,572 671.684,875	7.284
9	534.220,572 671.684,875	10	534.233,889 671.686,943	13.477
10	534.233,889 671.686,943	11	534.236,337 671.687,938	2.642
11	534.236,337 671.687,938	12	534.242,005 671.690,243	6.119
12	534.242,005 671.690,243	13	534.275,904 671.699,279	35.083
13	534.275,904 671.699,279	14	534.281,104 671.700,472	5.335
14	534.281,104 671.700,472	15	534.291,759 671.701,525	10.707
15	534.291,759 671.701,525	16	534.300,247 671.704,398	8.961
16	534.300,247 671.704,398	1	534.276,517 671.746,683	48.488

** Lungimile segmentelor sunt determinate în planul de proiecție Stereo 70 și sunt rotunjite la 1 milimetru.

*** Distanța dintre puncte este formată din segmente cumulate ce sunt mai mici decât valoarea 1 milimetru.

**DATE DESPRE IMOBILUL NR. 1859**

Oficiul de Cadastru și Publicitate Imobiliară SUCEAVA
Biroul de Cadastru și Publicitate Imobiliară Campulung Moldovenesc

A. Partea I. Descrierea imobilului

TEREN Necunoscut

Adresa: Loc. Pojorâta, Jud. Suceava

Nr. Crt	Nr cadastral Nr. topografic	Suprafața* (mp)	Observații / Referințe
A1	32196	2.450.072	Sector cadastral:2 Teren neimprejmuț; CF 32196, 31855, 36101, nr. top. 2778/5, parte din nr. top. 2775/1, 3516/10, U.P. IV, U.A. 208A, 208B, 208C, 208D, 208E, 208F, 209A, 209B, 209C, 209D, 209E, 209F, 209G, 209H, 209I, 209J, 209K, 209L, 209M, 209N, 209VV, 210A, 210B, 210C, 210D, 210E, 210F, 210G, 210H, 210I, 210J, 210K, 210L, 210NN1, 210NN2, 211A, 211B, 211C, 211D, 211E, 211F, 211H, 211I, 211J, 211K, U.P. 5, U.A. 4B, 4C, 4D, 5A, 5C, 5VV1, 7A, 7VV, 8A, 8B

B. Partea II. Proprietari și acte

Inscrieri privitoare la dreptul de proprietate și alte drepturi reale		Referințe
1859 / 08/12/2022		
Act Normativ nr. Hotărâre nr. 1705, din 29/11/2006 emis de Guvernul României;		
B1	Intabulare, drept de PROPRIETATE, dobandit prin Lege, cota actuala 1/1 1) STATUL ROMÂN - DOMENIUL PUBLIC, CIF:999999999999, LIPSĂ CUI/CIF	A1
Act Normativ nr. Hotărâre nr. 1705, din 29/11/2006 emis de Guvernul României (Act Normativ: Anexa nr. 3 - Inventarul centralizat al bunurilor din domeniul public al Statului, poziția nr. 1364, 1366; Act Normativ: Ordin Ministru nr. 496 din 09.03.2016 și Aviz CTAS nr. 140 din 04.06.2015 emise de Ministerul Apelor și Pădurilor; Act Administrativ; Declarație nr. 19147 din 12.12.2022 emis de Direcția Silvică Suceava.);		
B2	Intabulare, drept de ADMINISTRARE, dobandit prin Lege, cota actuala 1/1 1) REGIA NAȚIONALĂ A PĂDURILOR ROMSILVA RA, CIF:1590120, PRIN DIRECȚIA SILVICĂ SUCEAVA, CUI 714140, JUD. SUCEAVA, MUN. SUCEAVA, BLD. 1 MAI, NR.6	A1

C. Partea III. SARCINI .

Inscrieri privind dezmembramintele dreptului de proprietate, drepturi reale de garanție și sarcini	Referințe
NU SUNT	

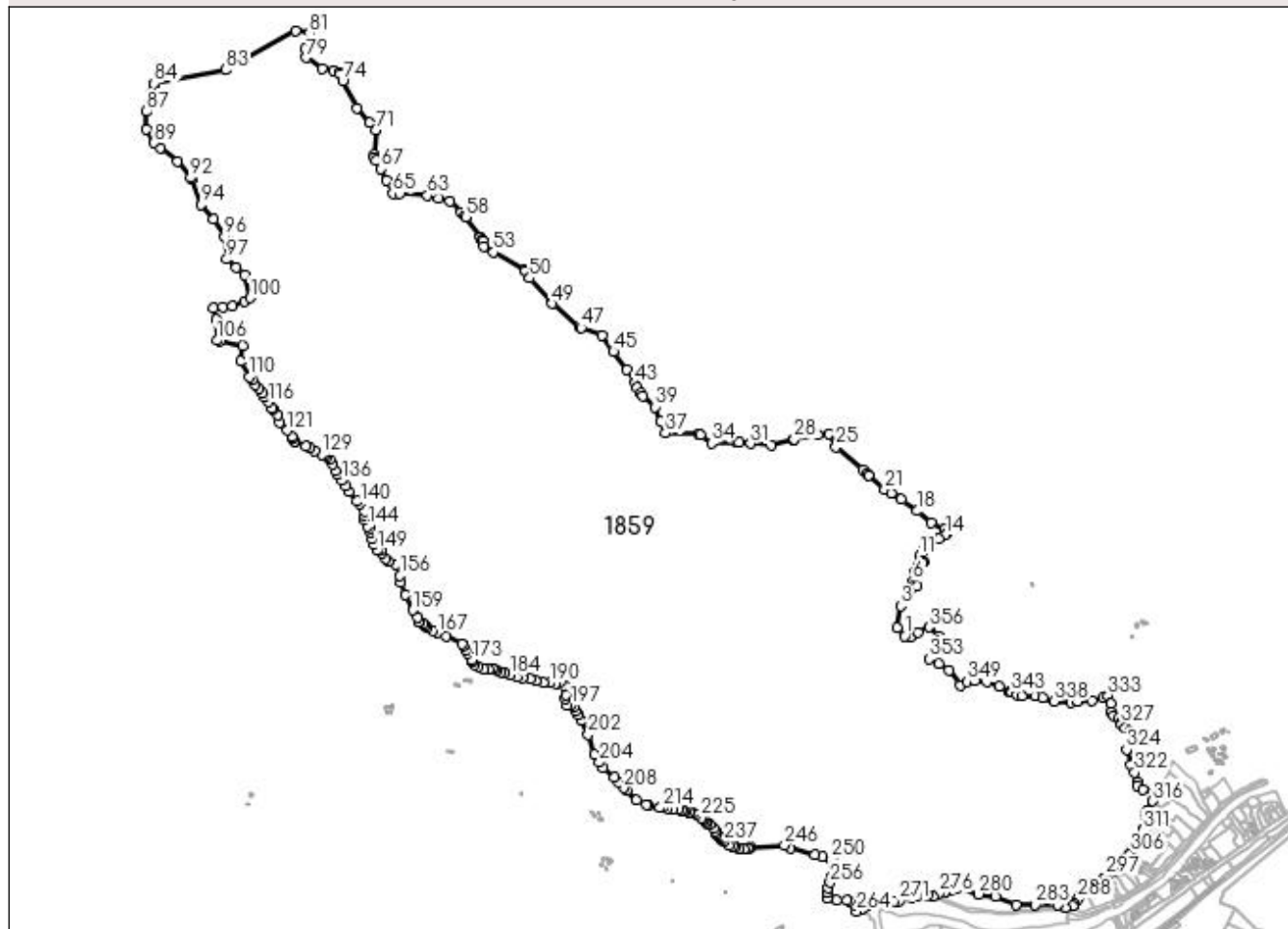
Anexa Nr. 1 La Partea I

Teren

Nr cadastral	Suprafața (mp)*	Observații / Referințe
32196	2.450.072	CF 32196, 31855, 36101, nr. top. 2778/5, parte din nr. top. 2775/1, 3516/10, U.P. IV, U.A. 208A, 208B, 208C, 208D, 208E, 208F, 209A, 209B, 209C, 209D, 209E, 209F, 209G, 209H, 209I, 209J, 209K, 209L, 209M, 209N, 209VV, 210A, 210B, 210C, 210D, 210E, 210F, 210G, 210H, 210I, 210J, 210K, 210L, 210NN1, 210NN2, 211A, 211B, 211C, 211D, 211E, 211F, 211H, 211I, 211J, 211K, U.P. 5, U.A. 4B, 4C, 4D, 5A, 5C, 5VV1, 7A, 7VV, 8A, 8B

* Suprafața este determinată în planul de proiecție Stereo 70.

DETALII LINIARE IMOBIL



Date referitoare la teren

Crt	Categorie folosință	Intravilan	Suprafața (mp)	Tarla	Parcelă	Nr. topo	Observații / Referințe
1	padure	DA	26.051	-	-	-	
2	padure	NU	2.424.021	-	-	-	

Lungime Segmente

1) Valorile lungimilor segmentelor sunt obținute din proiecție în plan.

Punct început	X / Y	Punct sfârșit	X / Y	Lungime segment
1	536.089,316 670.996,664	2	536.070,095 671.020,297	30.463
4	536.122,287 671.132,754	5	536.113,347 671.134,141	9.047
7	536.118,501 671.171,218	8	536.128,89 671.190,55	21.947
2	536.070,095 671.020,297	3	536.078,247 671.079,038	59.304
5	536.113,347 671.134,141	6	536.112,385 671.145,885	11.783
8	536.128,89 671.190,55	9	536.137,891 671.197,513	11.38
3	536.078,247 671.079,038	4	536.122,287 671.132,754	69.462
6	536.112,385 671.145,885	7	536.118,501 671.171,218	26.061
9	536.137,891 671.197,513	10	536.142,255 671.198,977	4.603

Punct început	X / Y	Punct sfârșit	X / Y	Lungime segment	Punct început	X / Y	Punct sfârșit	X / Y	Lungime segment	Punct început	X / Y	Punct sfârșit	X / Y	Lungime segment
10	536.142,255 671.198,977	11	536.129,498 671.216,359	21.561	11	536.129,498 671.216,359	12	536.144,07 671.232,906	22.049	12	536.144,07 671.232,906	13	536.182,86 671.262,756	48.946
13	536.182,86 671.262,756	14	536.200,388 671.272,994	20.299	14	536.200,388 671.272,994	15	536.205,668 671.276,409	6.288	15	536.205,668 671.276,409	16	536.198,595 671.287,095	12.815
16	536.198,595 671.287,095	17	536.161,236 671.304,958	41.41	17	536.161,236 671.304,958	18	536.123,766 671.338,456	50.26	18	536.123,766 671.338,456	19	536.080,174 671.370,152	53.897
19	536.080,174 671.370,152	20	536.052,055 671.386,827	32.691	20	536.052,055 671.386,827	21	536.035,181 671.396,833	19.618	21	536.035,181 671.396,833	22	535.990,938 671.435,825	58.973
22	535.990,938 671.435,825	23	535.987,487 671.440,687	5.962	23	535.987,487 671.440,687	24	535.975,191 671.451,074	16.096	24	535.975,191 671.451,074	25	535.901,388 671.512,743	96.177
25	535.901,388 671.512,743	26	535.882,578 671.547,485	39.507	26	535.882,578 671.547,485	27	535.852,869 671.545,312	29.788	27	535.852,869 671.545,312	28	535.787,67 671.533,672	66.23
28	535.787,67 671.533,672	29	535.785,062 671.532,978	2.699	29	535.785,062 671.532,978	30	535.724,219 671.516,794	62.959	30	535.724,219 671.516,794	31	535.668,47 671.521,657	55.961
31	535.668,47 671.521,657	32	535.637,481 671.524,36	31.107	32	535.637,481 671.524,36	33	535.629,479 671.524,236	8.003	33	535.629,479 671.524,236	34	535.562,389 671.523,196	67.098
34	535.562,389 671.523,196	35	535.531,962 671.545,137	37.513	35	535.531,962 671.545,137	36	535.526,878 671.548,803	6.268	36	535.526,878 671.548,803	37	535.436,524 671.550,14	90.364
37	535.436,524 671.550,14	38	535.423,576 671.582,557	34.907	38	535.423,576 671.582,557	39	535.407,816 671.622,012	42.486	39	535.407,816 671.622,012	40	535.374,774 671.651,851	44.521
40	535.374,774 671.651,851	41	535.369,482 671.660,497	10.137	41	535.369,482 671.660,497	42	535.360,126 671.675,783	17.922	42	535.360,126 671.675,783	43	535.353,165 671.687,155	13.333
43	535.353,165 671.687,155	44	535.331,073 671.723,249	42.318	44	535.331,073 671.723,249	45	535.294,517 671.773,333	62.006	45	535.294,517 671.773,333	46	535.262,517 671.817,174	54.277
46	535.262,517 671.817,174	47	535.206,444 671.838,12	59.857	47	535.206,444 671.838,12	48	535.201,873 671.839,828	4.88	48	535.201,873 671.839,828	49	535.127,23 671.903,79	98.299
49	535.127,23 671.903,79	50	535.065,727 671.973,802	93.19	50	535.065,727 671.973,802	51	535.053,601 671.992,406	22.207	51	535.053,601 671.992,406	52	535.051,858 671.995,08	3.192
52	535.051,858 671.995,08	53	534.966,324 672.044,119	98.595	53	534.966,324 672.044,119	54	534.940,1 672.059,154	30.228	54	534.940,1 672.059,154	55	534.937,896 672.074,589	15.592
55	534.937,896 672.074,589	56	534.935,124 672.078,51	4.802	56	534.935,124 672.078,51	57	534.930,812 672.084,611	7.471	57	534.930,812 672.084,611	58	534.891,581 672.140,107	67.962
58	534.891,581 672.140,107	59	534.888,109 672.145,018	6.014	59	534.888,109 672.145,018	60	534.878,691 672.154,057	13.054	60	534.878,691 672.154,057	61	534.848,383 672.183,145	42.008
61	534.848,383 672.183,145	62	534.817,743 672.191,345	31.718	62	534.817,743 672.191,345	63	534.787,102 672.199,544	31.719	63	534.787,102 672.199,544	64	534.711,776 672.203,823	75.447
64	534.711,776 672.203,823	65	534.692,343 672.204,927	19.464	65	534.692,343 672.204,927	66	534.674,55 672.241,69	40.842	66	534.674,55 672.241,69	67	534.660,038 672.271,674	33.311
67	534.660,038 672.271,674	68	534.646,638 672.293,951	25.997	68	534.646,638 672.293,951	69	534.641,013 672.303,301	10.912	69	534.641,013 672.303,301	70	534.641,404 672.310,285	6.995
70	534.641,404 672.310,285	71	534.645,23 672.378,614	68.436	71	534.645,23 672.378,614	72	534.628,517 672.397,668	25.345	72	534.628,517 672.397,668	73	534.593,704 672.437,359	52.795
73	534.593,704 672.437,359	74	534.555,481 672.511,43	83.352	74	534.555,481 672.511,43	75	534.548,145 672.530,562	20.49	75	534.548,145 672.530,562	76	534.546,082 672.535,942	5.762
76	534.546,082 672.535,942	77	534.529,248 672.539,699	17.248	77	534.529,248 672.539,699	78	534.499,356 672.546,37	30.627	78	534.499,356 672.546,37	79	534.456,363 672.575,838	52.123
79	534.456,363 672.575,838	80	534.453,291 672.599,165	23.528	80	534.453,291 672.599,165	81	534.464,574 672.642,293	44.579	81	534.464,574 672.642,293	82	534.426,16 672.647,81	38.808
82	534.426,16 672.647,81	83	534.236,228 672.541,646	217.589	83	534.236,228 672.541,646	84	534.040,893 672.504,986	198.745	84	534.040,893 672.504,986	85	534.038,607 672.500,297	5.217
85	534.038,607 672.500,297	86	534.031,815 672.476,626	24.626	86	534.031,815 672.476,626	87	534.019,685 672.428,122	49.998	87	534.019,685 672.428,122	88	534.019,685 672.379,617	48.505
88	534.019,685 672.379,617	89	534.041,064 672.343,55	41.927	89	534.041,064 672.343,55	90	534.057,772 672.329,666	21.724	90	534.057,772 672.329,666	91	534.103,998 672.291,254	60.103
91	534.103,998 672.291,254	92	534.139,265 672.247,551	56.158	92	534.139,265 672.247,551	93	534.141,916 672.244,266	4.221	93	534.141,916 672.244,266	94	534.168,455 672.174,538	74.608
94	534.168,455 672.174,538	95	534.201,821 672.133,612	52.804	95	534.201,821 672.133,612	96	534.232,907 672.086,625	56.339	96	534.232,907 672.086,625	97	534.238,972 672.025,233	61.691
97	534.238,972 672.025,233	98	534.265,314 672.002,148	35.026	98	534.265,314 672.002,148	99	534.288,264 671.982,036	30.515	99	534.288,264 671.982,036	100	534.303,152 671.919,708	64.081
100	534.303,152 671.919,708	101	534.286,515 671.910,456	19.037	101	534.286,515 671.910,456	102	534.255,311 671.898,151	33.543	102	534.255,311 671.898,151	103	534.227,623 671.895,953	27.775
103	534.227,623 671.895,953	104	534.203,296 671.891,168	24.793	104	534.203,296 671.891,168	105	534.211,237 671.861,01	31.186	105	534.211,237 671.861,01	106	534.212,483 671.803,547	57.477
106	534.212,483 671.803,547	107	534.220,591 671.802,781	8.144	107	534.220,591 671.802,781	108	534.282,654 671.789,62	63.443	108	534.282,654 671.789,62	109	534.276,517 671.746,683	43.373

Punct început	X / Y	Punct sfârșit	X / Y	Lungime segment	Punct început	X / Y	Punct sfârșit	X / Y	Lungime segment	Punct început	X / Y	Punct sfârșit	X / Y	Lungime segment
109	534.276,517 671.746,683	110	534.300,247 671.704,398	48.488	110	534.300,247 671.704,398	111	534.308,271 671.696,134	11.519	111	534.308,271 671.696,134	112	534.316,464 671.683,092	15.402
112	534.316,464 671.683,092	113	534.327,068 671.673,175	14.519	113	534.327,068 671.673,175	114	534.336,733 671.658,646	17.45	114	534.336,733 671.658,646	115	534.342,079 671.650,215	9.983
115	534.342,079 671.650,215	116	534.353,154 671.635,852	18.137	116	534.353,154 671.635,852	117	534.362,842 671.617,89	20.408	117	534.362,842 671.617,89	118	534.365,015 671.615,915	2.936
118	534.365,015 671.615,915	119	534.377,651 671.599,168	20.979	119	534.377,651 671.599,168	120	534.383,449 671.580,033	19.994	120	534.383,449 671.580,033	121	534.402,696 671.557,872	29.352
121	534.402,696 671.557,872	122	534.415,7 671.541,407	20.981	122	534.415,7 671.541,407	123	534.419,651 671.535,094	7.447	123	534.419,651 671.535,094	124	534.424,234 671.529,322	7.37
124	534.424,234 671.529,322	125	534.424,533 671.528,946	0.48	125	534.424,533 671.528,946	126	534.454,764 671.515,833	32.952	126	534.454,764 671.515,833	127	534.465,388 671.510,806	11.753
127	534.465,388 671.510,806	128	534.479,171 671.502,612	16.035	128	534.479,171 671.502,612	129	534.498,393 671.492,796	21.583	129	534.498,393 671.492,796	130	534.507,235 671.491,571	8.926
130	534.507,235 671.491,571	131	534.511,636 671.486,412	6.781	131	534.511,636 671.486,412	132	534.519,753 671.480,241	10.196	132	534.519,753 671.480,241	133	534.527,554 671.465,021	17.103
133	534.527,554 671.465,021	134	534.534,892 671.447,391	19.096	134	534.534,892 671.447,391	135	534.541,619 671.436,461	12.834	135	534.541,619 671.436,461	136	534.553,695 671.421,215	19.449
136	534.553,695 671.421,215	137	534.564,047 671.407,289	17.352	137	534.564,047 671.407,289	138	534.572,685 671.390,647	18.75	138	534.572,685 671.390,647	139	534.593,76 671.366,054	32.388
139	534.593,76 671.366,054	140	534.603,735 671.358,672	12.409	140	534.603,735 671.358,672	141	534.614,397 671.337,401	23.794	141	534.614,397 671.337,401	142	534.616,609 671.323,787	13.793
142	534.616,609 671.323,787	143	534.615,798 671.312,514	11.302	143	534.615,798 671.312,514	144	534.622,948 671.295,594	18.369	144	534.622,948 671.295,594	145	534.630,502 671.290,22	9.271
145	534.630,502 671.290,22	146	534.632,155 671.281,094	9.274	146	534.632,155 671.281,094	147	534.635,677 671.261,652	19.758	147	534.635,677 671.261,652	148	534.641,091 671.246,708	15.894
148	534.641,091 671.246,708	149	534.649,163 671.229,92	18.628	149	534.649,163 671.229,92	150	534.658,695 671.229,92	9.532	150	534.658,695 671.229,92	151	534.663,143 671.224,246	7.21
151	534.663,143 671.224,246	152	534.672,817 671.209,178	17.906	152	534.672,817 671.209,178	153	534.680,405 671.199,795	12.067	153	534.680,405 671.199,795	154	534.700,538 671.193,554	21.078
154	534.700,538 671.193,554	155	534.709,455 671.191,846	9.079	155	534.709,455 671.191,846	156	534.712,137 671.161,044	30.919	156	534.712,137 671.161,044	157	534.714,022 671.142,288	18.85
157	534.714,022 671.142,288	158	534.726,163 671.108,83	35.593	158	534.726,163 671.108,83	159	534.746,698 671.067,315	46.316	159	534.746,698 671.067,315	160	534.759,587 671.048,131	23.112
160	534.759,587 671.048,131	161	534.761,927 671.035,616	12.732	161	534.761,927 671.035,616	162	534.765,561 671.035,116	3.668	162	534.765,561 671.035,116	163	534.774,722 671.029,956	10.514
163	534.774,722 671.029,956	164	534.780,86 671.023,63	8.814	164	534.780,86 671.023,63	165	534.786,568 671.018,347	7.778	165	534.786,568 671.018,347	166	534.800,114 671.011,865	15.017
166	534.800,114 671.011,865	167	534.814,635 671.005,687	15.781	167	534.814,635 671.005,687	168	534.836,736 670.995,115	24.499	168	534.836,736 670.995,115	169	534.880,293 670.975,329	47.84
169	534.880,293 670.975,329	170	534.886,69 670.971,24	7.592	170	534.886,69 670.971,24	171	534.890,675 670.958,377	13.466	171	534.890,675 670.958,377	172	534.896,159 670.949,432	10.492
172	534.896,159 670.949,432	173	534.907,125 670.932,256	20.378	173	534.907,125 670.932,256	174	534.910,857 670.925,348	7.852	174	534.910,857 670.925,348	175	534.915,228 670.918,579	8.058
175	534.915,228 670.918,579	176	534.924,873 670.912,721	11.285	176	534.924,873 670.912,721	177	534.939,875 670.905,415	16.686	177	534.939,875 670.905,415	178	534.953,112 670.904,785	13.252
178	534.953,112 670.904,785	179	534.964,242 670.907,602	11.481	179	534.964,242 670.907,602	180	534.970,282 670.906,879	6.083	180	534.970,282 670.906,879	181	534.977,685 670.902,102	8.81
181	534.977,685 670.902,102	182	534.987,983 670.898,692	10.848	182	534.987,983 670.898,692	183	534.997,775 670.894,715	10.569	183	534.997,775 670.894,715	184	535.011,738 670.890,107	14.704
184	535.011,738 670.890,107	185	535.031,313 670.883,933	20.526	185	535.031,313 670.883,933	186	535.045,978 670.881,698	14.834	186	535.045,978 670.881,698	187	535.066,6 670.879,36	20.754
187	535.066,6 670.879,36	188	535.082,089 670.874,201	16.326	188	535.082,089 670.874,201	189	535.103,582 670.870,2	21.862	189	535.103,582 670.870,2	190	535.121,599 670.868,832	18.069
190	535.121,599 670.868,832	191	535.136,982 670.867,674	15.427	191	535.136,982 670.867,674	192	535.150,705 670.871,234	14.177	192	535.150,705 670.871,234	193	535.160,173 670.861,015	13.931
193	535.160,173 670.861,015	194	535.164,92 670.837,32	24.166	194	535.164,92 670.837,32	195	535.163,044 670.826,329	11.15	195	535.163,044 670.826,329	196	535.168,969 670.808,072	19.194
196	535.168,969 670.808,072	197	535.178,296 670.806,675	9.431	197	535.178,296 670.806,675	198	535.184,837 670.801,947	8.071	198	535.184,837 670.801,947	199	535.191,852 670.792,129	12.067
199	535.191,852 670.792,129	200	535.198,833 670.781,295	12.888	200	535.198,833 670.781,295	201	535.207,078 670.767,556	16.023	201	535.207,078 670.767,556	202	535.225,761 670.728,543	43.256
202	535.225,761 670.728,543	203	535.243,993 670.673,359	58.118	203	535.243,993 670.673,359	204	535.256,743 670.652,019	24.859	204	535.256,743 670.652,019	205	535.266,29 670.637,331	17.518
205	535.266,29 670.637,331	206	535.297,076 670.611,099	40.446	206	535.297,076 670.611,099	207	535.308,433 670.597,556	17.675	207	535.308,433 670.597,556	208	535.321,792 670.582,395	20.207

Punct început	X / Y	Punct sfârșit	X / Y	Lungime segment	Punct început	X / Y	Punct sfârșit	X / Y	Lungime segment	Punct început	X / Y	Punct sfârșit	X / Y	Lungime segment
208	535.321,792 670.582,395	209	535.330,756 670.574,416	12.001	209	535.330,756 670.574,416	210	535.356,722 670.548,422	36.741	210	535.356,722 670.548,422	211	535.383,716 670.535,574	29.896
211	535.383,716 670.535,574	212	535.389,294 670.532,919	6.178	212	535.389,294 670.532,919	213	535.420,828 670.529,819	31.686	213	535.420,828 670.529,819	214	535.429,198 670.527,987	8.568
214	535.429,198 670.527,987	215	535.441,06 670.527,201	11.888	215	535.441,06 670.527,201	216	535.457,645 670.523,999	16.891	216	535.457,645 670.523,999	217	535.473,232 670.522,87	15.628
217	535.473,232 670.522,87	218	535.479,41 670.521,469	6.335	218	535.479,41 670.521,469	219	535.486,135 670.519,732	6.946	219	535.486,135 670.519,732	220	535.491,562 670.518,504	5.564
220	535.491,562 670.518,504	221	535.499,962 670.516,011	8.762	221	535.499,962 670.516,011	222	535.502,739 670.515,187	2.897	222	535.502,739 670.515,187	223	535.512,461 670.512,67	10.043
223	535.512,461 670.512,67	224	535.522,769 670.509,64	10.744	224	535.522,769 670.509,64	225	535.533,631 670.501,438	13.611	225	535.533,631 670.501,438	226	535.537,751 670.497,83	5.477
226	535.537,751 670.497,83	227	535.541,422 670.494,306	5.089	227	535.541,422 670.494,306	228	535.546,302 670.489,839	6.616	228	535.546,302 670.489,839	229	535.551,028 670.485,513	6.407
229	535.551,028 670.485,513	230	535.556,963 670.481,222	7.324	230	535.556,963 670.481,222	231	535.567,951 670.471,269	14.826	231	535.567,951 670.471,269	232	535.573,083 670.463,304	9.475
232	535.573,083 670.463,304	233	535.576,881 670.457,111	7.265	233	535.576,881 670.457,111	234	535.580,746 670.451,325	6.958	234	535.580,746 670.451,325	235	535.585,991 670.446,205	7.33
235	535.585,991 670.446,205	236	535.589,846 670.441,701	5.928	236	535.589,846 670.441,701	237	535.597,156 670.435,193	9.787	237	535.597,156 670.435,193	238	535.610,447 670.426,563	15.847
238	535.610,447 670.426,563	239	535.620,324 670.422,291	10.761	239	535.620,324 670.422,291	240	535.628,603 670.419,954	8.603	240	535.628,603 670.419,954	241	535.638,63 670.416,389	10.642
241	535.638,63 670.416,389	242	535.651,552 670.415,973	12.929	242	535.651,552 670.415,973	243	535.661,082 670.418,034	9.75	243	535.661,082 670.418,034	244	535.665,201 670.419,014	4.234
244	535.665,201 670.419,014	245	535.669,664 670.419,723	4.519	245	535.669,664 670.419,723	246	535.761,616 670.426,279	92.185	246	535.761,616 670.426,279	247	535.778,254 670.417,874	18.64
247	535.778,254 670.417,874	248	535.844,138 670.400,247	68.201	248	535.844,138 670.400,247	249	535.866,016 670.395,857	22.314	249	535.866,016 670.395,857	250	535.888,7 670.387,277	24.252
250	535.888,7 670.387,277	251	535.894,235 670.383,07	6.952	251	535.894,235 670.383,07	252	535.896,632 670.380,48	3.529	252	535.896,632 670.380,48	253	535.898,135 670.369,739	10.846
253	535.898,135 670.369,739	254	535.895,888 670.356,699	13.232	254	535.895,888 670.356,699	255	535.890,702 670.339,957	17.527	255	535.890,702 670.339,957	256	535.885,395 670.324,217	16.611
256	535.885,395 670.324,217	257	535.879,641 670.308,795	16.46	257	535.879,641 670.308,795	258	535.878,538 670.295,774	13.068	258	535.878,538 670.295,774	259	535.877,856 670.281,011	14.779
259	535.877,856 670.281,011	260	535.904,896 670.276,341	27.44	260	535.904,896 670.276,341	261	535.931,265 670.276,702	26.371	261	535.931,265 670.276,702	262	535.940,203 670.273,182	9.606
262	535.940,203 670.273,182	263	535.951,484 670.263,131	15.109	263	535.951,484 670.263,131	264	535.957,961 670.245,702	18.594	264	535.957,961 670.245,702	265	535.972,375 670.252,171	15.799
265	535.972,375 670.252,171	266	535.981,52 670.257,636	10.654	266	535.981,52 670.257,636	267	535.989,237 670.263,215	9.522	267	535.989,237 670.263,215	268	535.999,626 670.267,27	11.152
268	535.999,626 670.267,27	269	536.030,348 670.270,336	30.875	269	536.030,348 670.270,336	270	536.061,216 670.272,5	30.944	270	536.061,216 670.272,5	271	536.074,391 670.273,92	13.251
271	536.074,391 670.273,92	272	536.108,342 670.282,755	35.082	272	536.108,342 670.282,755	273	536.121,913 670.286,02	13.958	273	536.121,913 670.286,02	274	536.150,823 670.288,212	28.993
274	536.150,823 670.288,212	275	536.167,547 670.287,072	16.763	275	536.167,547 670.287,072	276	536.182,444 670.294,597	16.69	276	536.182,444 670.294,597	277	536.200,32 670.299,558	18.552
277	536.200,32 670.299,558	278	536.212,141 670.302,756	12.246	278	536.212,141 670.302,756	279	536.233,013 670.308,401	21.622	279	536.233,013 670.308,401	280	536.291,618 670.292,188	60.806
280	536.291,618 670.292,188	281	536.338,189 670.284,867	47.143	281	536.338,189 670.284,867	282	536.393,131 670.263,945	58.791	282	536.393,131 670.263,945	283	536.445,458 670.263,945	52.327
283	536.445,458 670.263,945	284	536.506,683 670.263,424	61.227	284	536.506,683 670.263,424	285	536.528,526 670.255,507	23.234	285	536.528,526 670.255,507	286	536.548,253 670.259,994	20.231
286	536.548,253 670.259,994	287	536.550,64 670.267,689	8.057	287	536.550,64 670.267,689	288	536.562,295 670.277,93	15.515	288	536.562,295 670.277,93	289	536.568,0 670.286,327	10.152
289	536.568,0 670.286,327	290	536.582,298 670.295,901	17.207	290	536.582,298 670.295,901	291	536.609,39 670.310,436	30.745	291	536.609,39 670.310,436	292	536.612,547 670.307,163	4.547
292	536.612,547 670.307,163	293	536.619,793 670.312,596	9.057	293	536.619,793 670.312,596	294	536.628,059 670.324,407	14.416	294	536.628,059 670.324,407	295	536.631,006 670.332,077	8.217
295	536.631,006 670.332,077	296	536.634,399 670.335,732	4.987	296	536.634,399 670.335,732	297	536.638,725 670.340,96	6.786	297	536.638,725 670.340,96	298	536.648,103 670.347,502	11.434
298	536.648,103 670.347,502	299	536.658,885 670.353,973	12.575	299	536.658,885 670.353,973	300	536.668,097 670.366,733	15.738	300	536.668,097 670.366,733	301	536.672,658 670.371,53	6.619
301	536.672,658 670.371,53	302	536.688,497 670.385,314	20.997	302	536.688,497 670.385,314	303	536.696,055 670.392,745	10.599	303	536.696,055 670.392,745	304	536.702,554 670.398,695	8.811
304	536.702,554 670.398,695	305	536.705,786 670.401,768	4.46	305	536.705,786 670.401,768	306	536.707,014 670.403,199	1.886	306	536.707,014 670.403,199	307	536.708,123 670.405,48	2.536

Punct început	X / Y	Punct sfârșit	X / Y	Lungime segment	Punct început	X / Y	Punct sfârșit	X / Y	Lungime segment	Punct început	X / Y	Punct sfârșit	X / Y	Lungime segment
307	536.708,123 670.405,48	308	536.710,514 670.410,245	5.331	308	536.710,514 670.410,245	309	536.717,631 670.422,823	14.45 2	309	536.717,631 670.422,823	310	536.732,53 670.445,495	27.12 9
310	536.732,53 670.445,495	311	536.740,662 670.466,993	22.98 5	311	536.740,662 670.466,993	312	536.742,919 670.472,959	6.379	312	536.742,919 670.472,959	313	536.744,473 670.490,049	17.16 1
313	536.744,473 670.490,049	314	536.746,604 670.513,486	23.53 4	314	536.746,604 670.513,486	315	536.750,513 670.519,699	7.34	315	536.750,513 670.519,699	316	536.767,046 670.545,972	31.04 2
316	536.767,046 670.545,972	317	536.778,193 670.566,253	23.14 2	317	536.778,193 670.566,253	318	536.772,501 670.569,763	6.687	318	536.772,501 670.569,763	319	536.738,825 670.578,775	34.86 1
319	536.738,825 670.578,775	320	536.725,331 670.587,493	16.06 5	320	536.725,331 670.587,493	321	536.725,169 670.599,752	12.26	321	536.725,169 670.599,752	322	536.717,209 670.624,963	26.43 8
322	536.717,209 670.624,963	323	536.705,981 670.645,399	23.31 7	323	536.705,981 670.645,399	324	536.694,996 670.686,89	42.92 1	324	536.694,996 670.686,89	325	536.703,674 670.734,684	48.57 5
325	536.703,674 670.734,684	326	536.692,167 670.745,282	15.64 4	326	536.692,167 670.745,282	327	536.681,054 670.757,268	16.34 5	327	536.681,054 670.757,268	328	536.680,777 670.762,22	4.96
328	536.680,777 670.762,22	329	536.673,009 670.770,345	11.24 1	329	536.673,009 670.770,345	330	536.660,128 670.779,601	15.86 2	330	536.660,128 670.779,601	331	536.653,371 670.789,329	11.84 4
331	536.653,371 670.789,329	332	536.653,371 670.812,295	22.96 6	332	536.653,371 670.812,295	333	536.643,909 670.834,79	24.40 4	333	536.643,909 670.834,79	334	536.630,389 670.827,698	15.26 7
334	536.630,389 670.827,698	335	536.601,193 670.819,591	30.30 1	335	536.601,193 670.819,591	336	536.562,807 670.818,781	38.39 5	336	536.562,807 670.818,781	337	536.543,073 670.815,81	19.95 6
337	536.543,073 670.815,81	338	536.498,616 670.818,272	44.52 5	338	536.498,616 670.818,272	339	536.466,623 670.828,095	33.46 7	339	536.466,623 670.828,095	340	536.444,819 670.834,79	22.80 9
340	536.444,819 670.834,79	341	536.410,217 670.832,312	34.69 1	341	536.410,217 670.832,312	342	536.395,859 670.836,21	14.87 8	342	536.395,859 670.836,21	343	536.380,96 670.842,589	16.20 7
343	536.380,96 670.842,589	344	536.379,63 670.843,158	1.447	344	536.379,63 670.843,158	345	536.375,148 670.845,077	4.876	345	536.375,148 670.845,077	346	536.346,774 670.858,631	31.44 5
346	536.346,774 670.858,631	347	536.314,873 670.871,905	34.55 2	347	536.314,873 670.871,905	348	536.281,111 670.875,06	33.90 9	348	536.281,111 670.875,06	349	536.259,725 670.871,905	21.61 7
349	536.259,725 670.871,905	350	536.241,834 670.862,384	20.26 7	350	536.241,834 670.862,384	351	536.209,739 670.902,379	51.28	351	536.209,739 670.902,379	352	536.182,425 670.920,259	32.64 6
352	536.182,425 670.920,259	353	536.156,204 670.934,45	29.81 5	353	536.156,204 670.934,45	354	536.175,628 670.982,136	51.49	354	536.175,628 670.982,136	355	536.181,634 670.995,858	14.97 9
355	536.181,634 670.995,858	356	536.155,463 671.021,155	36.39 9	356	536.155,463 671.021,155	357	536.126,293 671.007,432	32.23 7	357	536.126,293 671.007,432	358	536.105,702 670.993,713	24.74 3
358	536.105,702 670.993,713	1	536.089,316 670.996,664	16.65										

** Lungimile segmentelor sunt determinate în planul de proiecție Stereo 70 și sunt rotunjite la 1 milimetru.

*** Distanța dintre puncte este formată din segmente cumulate ce sunt mai mici decât valoarea 1 milimetru.

**DATE DESPRE IMOBILUL NR. 1860**

Oficiul de Cadastru și Publicitate Imobiliară SUCEAVA
 Biroul de Cadastru și Publicitate Imobiliară Campulung Moldovenesc

A. Partea I. Descrierea imobilului

TEREN Extravilan

Adresa: Jud. Suceava

Nr. Crt	Nr cadastral Nr. topografic	Suprafața* (mp)	Observații / Referințe
A1		2.215	Sector cadastral:2 Teren neimprejmuit;

B. Partea II. Proprietari și acte

Inscrieri privitoare la dreptul de proprietate și alte drepturi reale		Referințe
1860 / 08/12/2022		
Act Normativ nr. Lege nr. 7, din 13/03/1996 emis de Parlamentul României;		
B1	Inscrierea provizorie, drept de PROPRIETATE, dobandit prin Lege, cota actuala 1/1 1) COMUNA POJORÂTA, CIF:4441425	A1

C. Partea III. SARCINI .

Inscrieri privind dezmembramintele dreptului de proprietate, drepturi reale de garanție și sarcini	Referințe
NU SUNT	

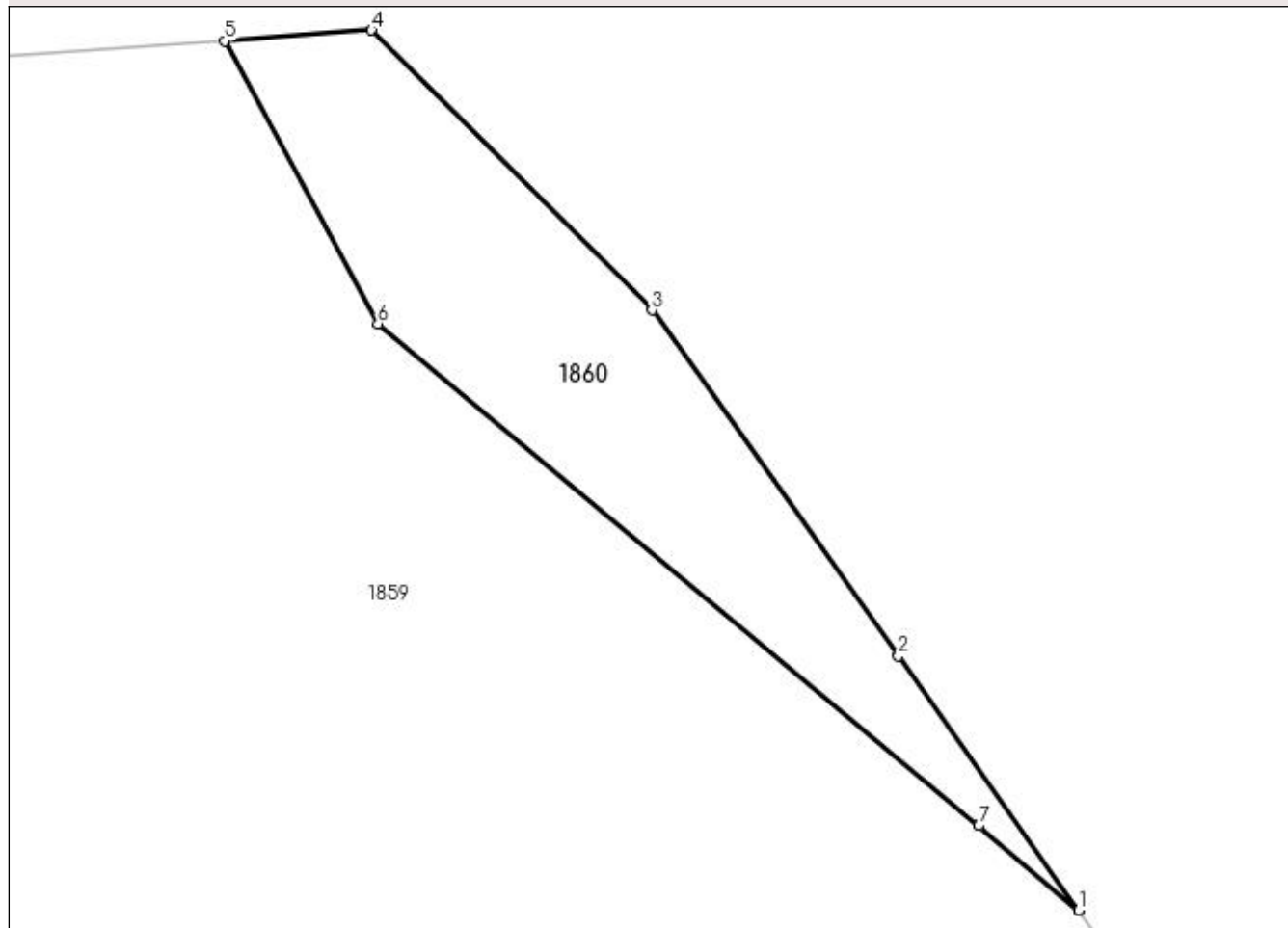
Anexa Nr. 1 La Partea I

Teren

Nr cadastral	Suprafața (mp)*	Observații / Referințe
	2.215	

* Suprafața este determinată în planul de proiecție Stereo 70.

DETALII LINIARE IMOBIL



Date referitoare la teren

Crt	Categorie folosință	Intra vilan	Suprafața (mp)	Tarla	Parcelă	Nr. topo	Observații / Referințe
1	faneata	NU	2.215	-	-	-	

Lungime Segmente

1) Valorile lungimilor segmentelor sunt obținute din proiecție în plan.

Punct început	X / Y	Punct sfârșit	X / Y	Lungime segment (** (m)
1	535.987,487 671.440,687	2	535.965,326 671.471,908	38.287
2	535.965,326 671.471,908	3	535.935,055 671.514,393	52.166
3	535.935,055 671.514,393	4	535.900,601 671.548,803	48.694
4	535.900,601 671.548,803	5	535.882,578 671.547,485	18.071
5	535.882,578 671.547,485	6	535.901,388 671.512,743	39.507

Punct început	X / Y	Punct sfârșit	X / Y	Lungime segment (** (m)
6	535.901,388 671.512,743	7	535.975,191 671.451,074	96.177
7	535.975,191 671.451,074	1	535.987,487 671.440,687	16.096

** Lungimile segmentelor sunt determinate în planul de proiecție Stereo 70 și sunt rotunjite la 1 milimetru.

*** Distanța dintre puncte este formată din segmente cumulate ce sunt mai mici decât valoarea 1 milimetru.

**DATE DESPRE IMOBILUL NR. 1861**

Oficiul de Cadastru și Publicitate Imobiliară SUCEAVA
 Biroul de Cadastru și Publicitate Imobiliară Campulung Moldovenesc

A. Partea I. Descrierea imobilului

TEREN Extravilan

Adresa: Jud. Suceava

Nr. Crt	Nr cadastral Nr. topografic	Suprafața* (mp)	Observații / Referințe
A1		2.800	Sector cadastral:2 Teren neimprejmuit; U.P. IV, U.A. 211C%

B. Partea II. Proprietari și acte

Inscrieri privitoare la dreptul de proprietate și alte drepturi reale		Referințe
1861 / 08/12/2022		
Act Administrativ nr. Titlu de proprietate nr. 773, din 26/10/2006 emis de Comisia Județeană Suceava;		
B1	Intabulare, drept de PROPRIETATE, dobandit prin Reconstituire, cota actuala 1/1 1) DRUTCĂ FELICIA 2) HAFIUC CLAUDIA, LIPSĂ CNP 3) NUTOLE GV. IOAN, LIPSĂ CNP	A1

C. Partea III. SARCINI .

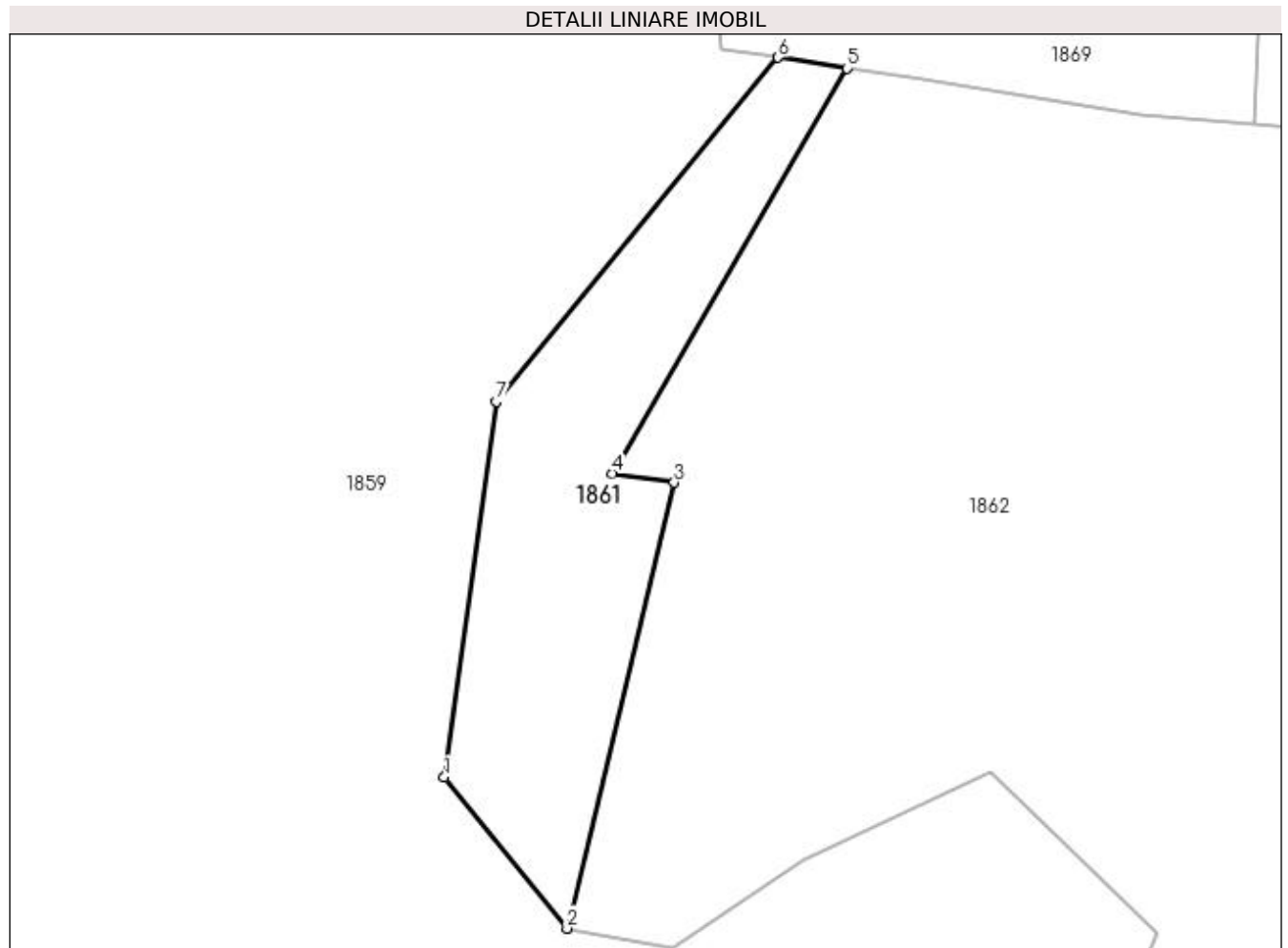
Inscrieri privind dezmembramintele dreptului de proprietate, drepturi reale de garanție și sarcini	Referințe
NU SUNT	

Anexa Nr. 1 La Partea I

Teren

Nr cadastral	Suprafața (mp)*	Observații / Referințe
	2.800	U.P. IV, U.A. 211C%

* Suprafața este determinată în planul de proiecție Stereo 70.



Date referitoare la teren

Crt	Categorie folosință	Intra vilan	Suprafața (mp)	Tarla	Parcelă	Nr. topo	Observații / Referințe
1	padure	NU	2.800	-	-	-	

Lungime Segmente

1) Valorile lungimilor segmentelor sunt obținute din proiecție în plan.

Punct început	X / Y	Punct sfârșit	X / Y	Lungime segment (** (m)
1	536.070,095 671.020,297	2	536.089,316 670.996,664	30.463
2	536.089,316 670.996,664	3	536.106,027 671.066,351	71.663
3	536.106,027 671.066,351	4	536.096,42 671.067,726	9.705
4	536.096,42 671.067,726	5	536.133,007 671.131,091	73.169
5	536.133,007 671.131,091	6	536.122,287 671.132,754	10.848

Punct început	X / Y	Punct sfârșit	X / Y	Lungime segment (** (m)
6	536.122,287 671.132,754	7	536.078,247 671.079,038	69.462
7	536.078,247 671.079,038	1	536.070,095 671.020,297	59.304

** Lungimile segmentelor sunt determinate în planul de proiecție Stereo 70 și sunt rotunjite la 1 milimetru.

*** Distanța dintre puncte este formată din segmente cumulate ce sunt mai mici decât valoarea 1 milimetru.

**DATE DESPRE IMOBILUL NR. 1862**

Oficiul de Cadastru și Publicitate Imobiliară SUCEAVA
Biroul de Cadastru și Publicitate Imobiliară Campulung Moldovenesc

A. Partea I. Descrierea imobilului

TEREN Extravilan

Adresa: Jud. Suceava

Nr. Crt	Nr cadastral Nr. topografic	Suprafața* (mp)	Observații / Referințe
A1		50.000	Sector cadastral:2 Teren neimprejmuit; U.P. IV, U.A. 211B

B. Partea II. Proprietari și acte

Inscrieri privitoare la dreptul de proprietate și alte drepturi reale	Referințe
1862 / 08/12/2022	
Act Administrativ nr. Titlu de proprietate nr. 660, din 21/05/2004 emis de Comisia Județeană Suceava;	
B1	A1
Intabulare, drept de PROPRIETATE, dobândit prin Reconstituire, cota actuala 1/1	
1) DRUTCĂ FELICIA 2) HAFIUC CLAUDIA, LIPSĂ CNP 3) NUȚOLE CONSTANTIN, LIPSĂ CNP 4) NUTOLE IOAN, LIPSĂ CNP 5) TIMOFTE VALENTINA DEFUNCT:Da 6) URSESCU AURORA, LIPSĂ CNP	

C. Partea III. SARCINI .

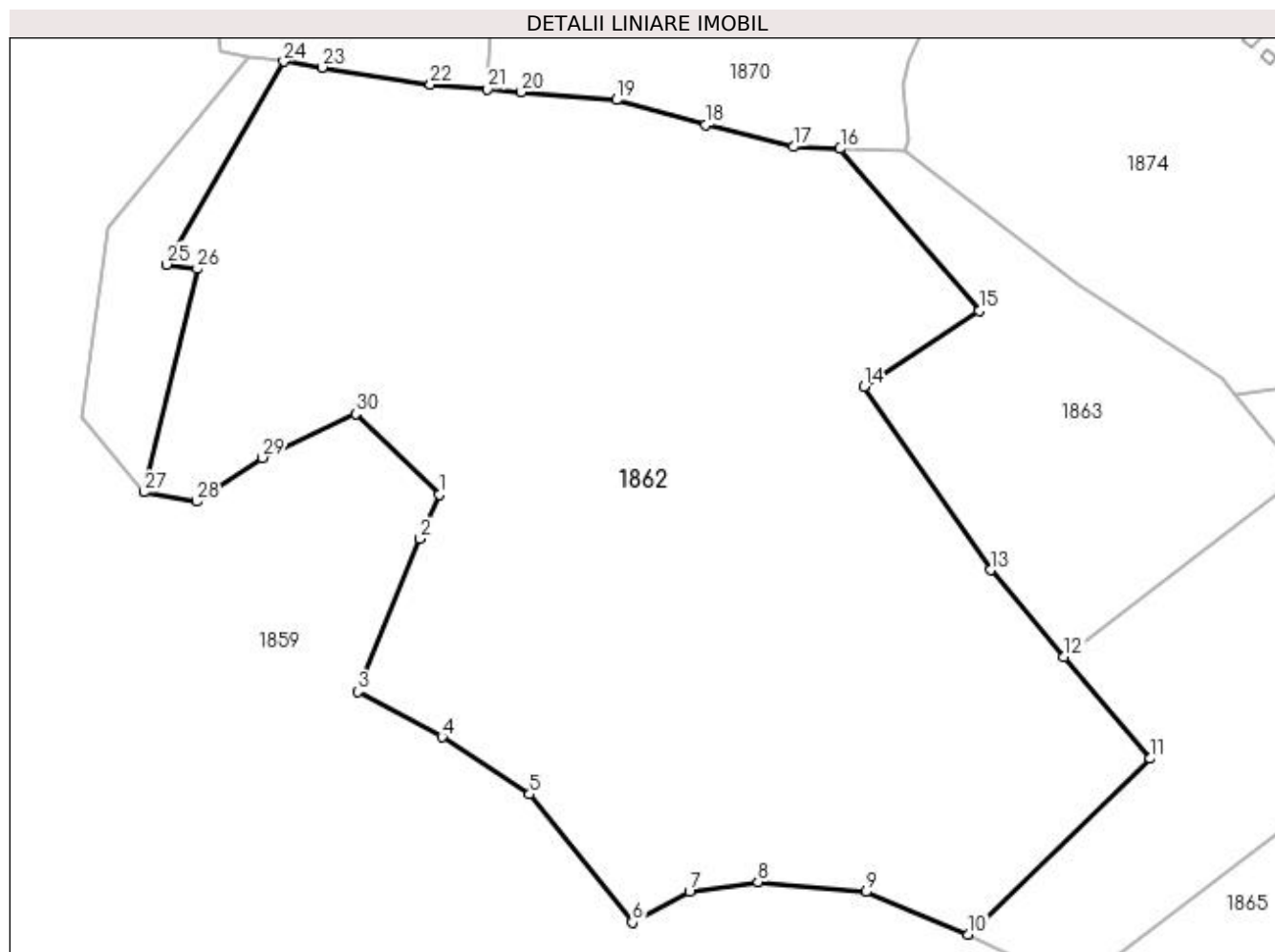
Inscrieri privind dezmembramintele dreptului de proprietate, drepturi reale de garanție și sarcini	Referințe
NU SUNT	

Anexa Nr. 1 La Partea I

Teren

Nr cadastral	Suprafața (mp)*	Observații / Referințe
	50.000	U.P. IV, U.A. 211B

* Suprafața este determinată în planul de proiecție Stereo 70.



Date referitoare la teren

Crt	Categorie folosință	Intra vilan	Suprafața (mp)	Tarla	Parcelă	Nr. topo	Observații / Referințe
1	padure	NU	50.000	-	-	-	

Lungime Segmente

1) Valorile lungimilor segmentelor sunt obținute din proiecție în plan.

Punct început	X / Y	Punct sfârșit	X / Y	Lungime segment (** (m)
1	536.181,634 670.995,858	2	536.175,628 670.982,136	14.979
3	536.156,204 670.934,45	4	536.182,425 670.920,259	29.815
5	536.209,739 670.902,379	6	536.241,834 670.862,384	51.28
7	536.259,725 670.871,905	8	536.281,111 670.875,06	21.617
9	536.314,873 670.871,905	10	536.346,774 670.858,631	34.552

Punct început	X / Y	Punct sfârșit	X / Y	Lungime segment (** (m)
2	536.175,628 670.982,136	3	536.156,204 670.934,45	51.49
4	536.182,425 670.920,259	5	536.209,739 670.902,379	32.646
6	536.241,834 670.862,384	7	536.259,725 670.871,905	20.267
8	536.281,111 670.875,06	9	536.314,873 670.871,905	33.909
10	536.346,774 670.858,631	11	536.403,663 670.913,498	79.036

Punct început	X / Y	Punct sfârșit	X / Y	Lungime segment (** (m)
11	536.403,663 670.913,498	12	536.376,64 670.945,311	41.741
13	536.353,697 670.972,319	14	536.314,248 671.029,677	69.614
15	536.350,216 671.053,248	16	536.306,747 671.103,848	66.708
17	536.292,253 671.104,447	18	536.264,802 671.111,254	28.282
19	536.236,937 671.119,131	20	536.207,201 671.121,548	29.834
21	536.196,708 671.122,422	22	536.178,833 671.123,91	17.937
23	536.144,94 671.129,24	24	536.133,007 671.131,091	12.076
25	536.096,42 671.067,726	26	536.106,027 671.066,351	9.705
27	536.089,316 670.996,664	28	536.105,702 670.993,713	16.65
29	536.126,293 671.007,432	30	536.155,463 671.021,155	32.237

Punct început	X / Y	Punct sfârșit	X / Y	Lungime segment (** (m)
12	536.376,64 670.945,311	13	536.353,697 670.972,319	35.437
14	536.314,248 671.029,677	15	536.350,216 671.053,248	43.003
16	536.306,747 671.103,848	17	536.292,253 671.104,447	14.506
18	536.264,802 671.111,254	19	536.236,937 671.119,131	28.957
20	536.207,201 671.121,548	21	536.196,708 671.122,422	10.529
22	536.178,833 671.123,91	23	536.144,94 671.129,24	34.31
24	536.133,007 671.131,091	25	536.096,42 671.067,726	73.169
26	536.106,027 671.066,351	27	536.089,316 670.996,664	71.663
28	536.105,702 670.993,713	29	536.126,293 671.007,432	24.743
30	536.155,463 671.021,155	1	536.181,634 670.995,858	36.399

** Lungimile segmentelor sunt determinate în planul de proiecție Stereo 70 și sunt rotunjite la 1 milimetru.

*** Distanța dintre puncte este formată din segmente cumulate ce sunt mai mici decât valoarea 1 milimetru.

**DATE DESPRE IMOBILUL NR. 1863**

Oficiul de Cadastru și Publicitate Imobiliară SUCEAVA
Biroul de Cadastru și Publicitate Imobiliară Campulung Moldovenesc

A. Partea I. Descrierea imobilului

TEREN Extravilan

Adresa: Jud. Suceava

Nr. Crt	Nr cadastral Nr. topografic	Suprafața* (mp)	Observații / Referințe
A1		10.000	Sector cadastral:2 Teren neimprejmuit; U.P. IV, U.A. 211B

B. Partea II. Proprietari și acte

Inscrieri privitoare la dreptul de proprietate și alte drepturi reale		Referințe
1863 / 08/12/2022		
Act Administrativ nr. Titlu de proprietate nr. CMOSNR44, din 15/03/2006 emis de Comisia Județeană Suceava;		
B1	Intabulare, drept de PROPRIETATE, dobândit prin Reconstituire, cota actuala 1/1 1) NUȚOLE VICTOR	A1

C. Partea III. SARCINI .

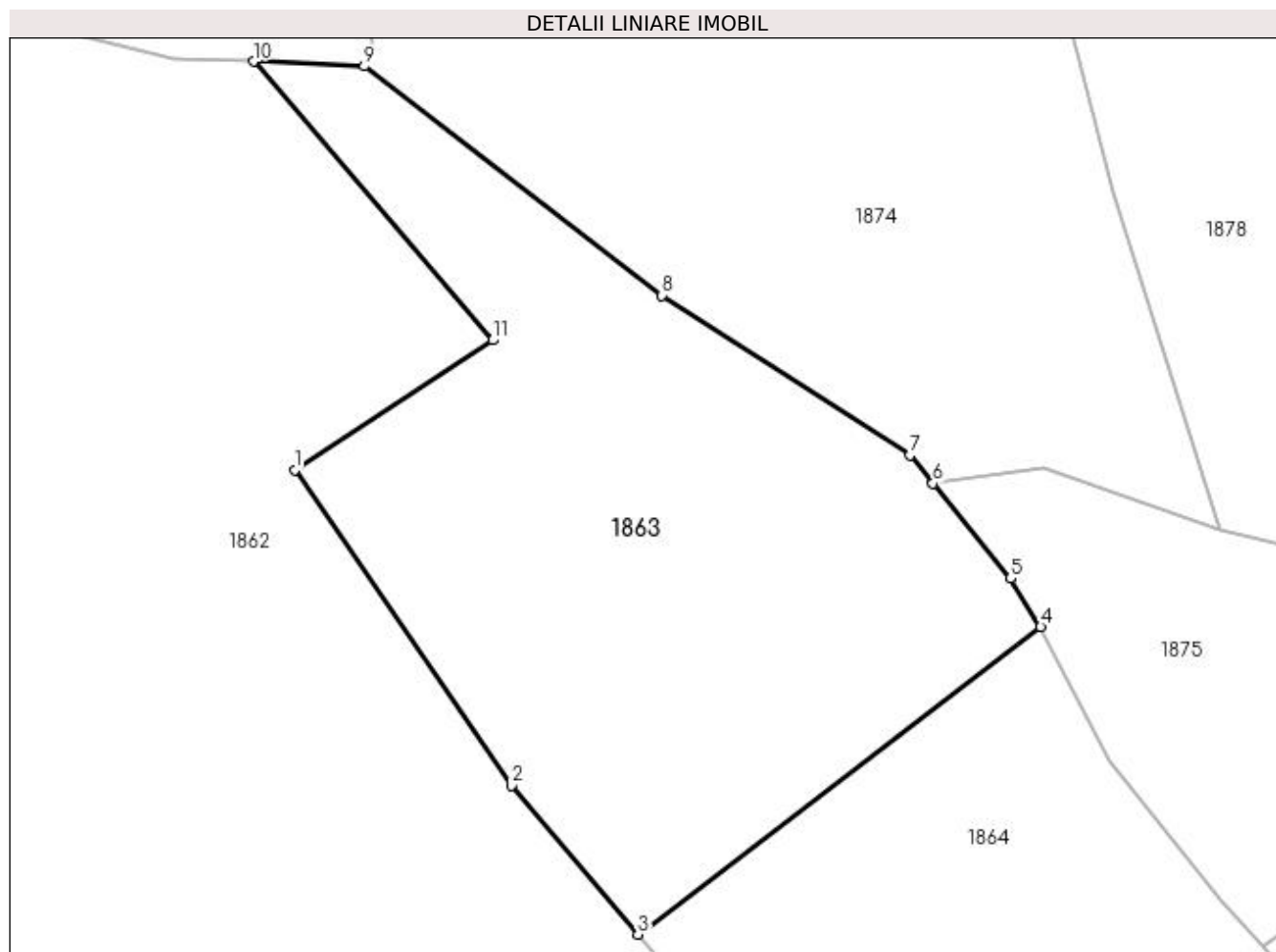
Inscrieri privind dezmembramintele dreptului de proprietate, drepturi reale de garanție și sarcini	Referințe
NU SUNT	

Anexa Nr. 1 La Partea I

Teren

Nr cadastral	Suprafața (mp)*	Observații / Referințe
	10.000	U.P. IV, U.A. 211B

* Suprafața este determinată în planul de proiecție Stereo 70.



Date referitoare la teren

Crt	Categorie folosință	Intra vilan	Suprafața (mp)	Tarla	Parcelă	Nr. topo	Observații / Referințe
1	padure	NU	10.000	-	-	-	

Lungime Segmente

1) Valorile lungimilor segmentelor sunt obținute din proiecție în plan.

Punct început	X / Y	Punct sfârșit	X / Y	Lungime segment (** (m)
1	536.314,248 671.029,677	2	536.353,697 670.972,319	69.614
2	536.353,697 670.972,319	3	536.376,64 670.945,311	35.437
3	536.376,64 670.945,311	4	536.449,853 671.001,157	92.081
4	536.449,853 671.001,157	5	536.444,35 671.009,973	10.393
5	536.444,35 671.009,973	6	536.430,255 671.027,207	22.264

Punct început	X / Y	Punct sfârșit	X / Y	Lungime segment (** (m)
6	536.430,255 671.027,207	7	536.426,049 671.032,349	6.643
7	536.426,049 671.032,349	8	536.380,942 671.061,371	53.637
8	536.380,942 671.061,371	9	536.326,904 671.103,015	68.223
9	536.326,904 671.103,015	10	536.306,747 671.103,848	20.174
10	536.306,747 671.103,848	11	536.350,216 671.053,248	66.708
11	536.350,216 671.053,248	1	536.314,248 671.029,677	43.003

** Lungimile segmentelor sunt determinate în planul de proiecție Stereo 70 și sunt rotunjite la 1 milimetru.

*** Distanța dintre puncte este formată din segmente cumulate ce sunt mai mici decât valoarea 1 milimetru.

**DATE DESPRE IMOBILUL NR. 1864**

Oficiul de Cadastru și Publicitate Imobiliară SUCEAVA
 Biroul de Cadastru și Publicitate Imobiliară Campulung Moldovenesc

A. Partea I. Descrierea imobilului

TEREN Extravilan

Adresa: Jud. Suceava

Nr. Crt	Nr cadastral Nr. topografic	Suprafața* (mp)	Observații / Referințe
A1		10.000	Sector cadastral:2 Teren neimprejmuit; U.P. IV, U.A. 211B

B. Partea II. Proprietari și acte

Inscrieri privitoare la dreptul de proprietate și alte drepturi reale		Referințe
1864 / 08/12/2022		
Act Administrativ nr. Titlu de proprietate nr. 94, din 08/03/1993 emis de Comisia Județeană Suceava;		
B1	Intabulare, drept de PROPRIETATE, dobandit prin Reconstituire, cota actuala 1/1 1) COCA CONSTANTIN, LIPSĂ CNP	A1

C. Partea III. SARCINI .

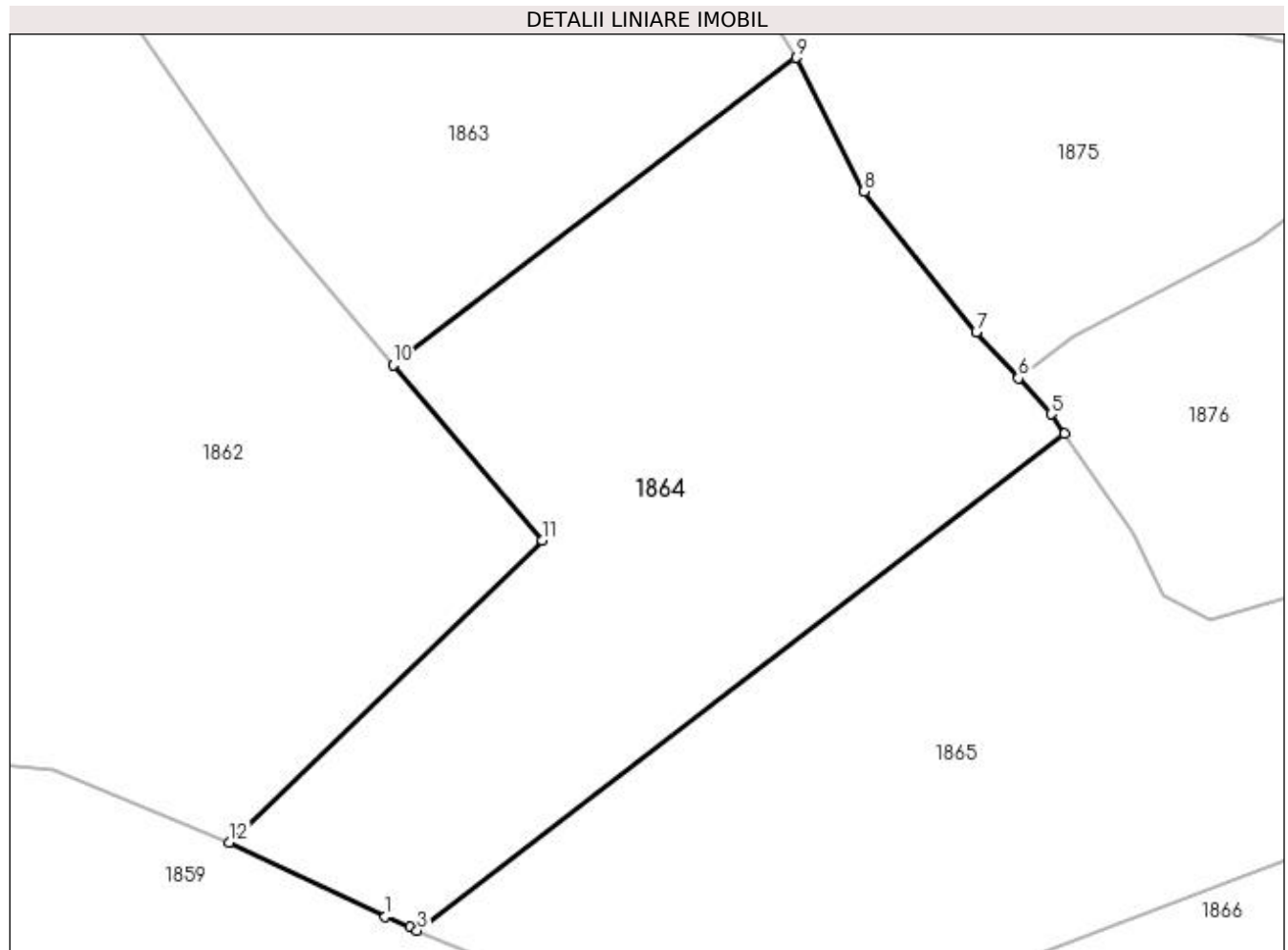
Inscrieri privind dezmembramintele dreptului de proprietate, drepturi reale de garanție și sarcini	Referințe
NU SUNT	

Anexa Nr. 1 La Partea I

Teren

Nr cadastral	Suprafața (mp)*	Observații / Referințe
	10.000	U.P. IV, U.A. 211B

* Suprafața este determinată în planul de proiecție Stereo 70.



Date referitoare la teren

Crt	Categorie folosință	Intra vilan	Suprafața (mp)	Tarla	Parcelă	Nr. topo	Observații / Referințe
1	padure	NU	10.000	-	-	-	

Lungime Segmente

1) Valorile lungimilor segmentelor sunt obținute din proiecție în plan.

Punct început	X / Y	Punct sfârșit	X / Y	Lungime segment (** (m)
1	536.375,148 670.845,077	2	536.379,63 670.843,158	4.876
2	536.379,63 670.843,158	3	536.380,96 670.842,589	1.447
3	536.380,96 670.842,589	4	536.498,65 670.932,837	148.309
4	536.498,65 670.932,837	5	536.496,198 670.936,385	4.313
5	536.496,198 670.936,385	6	536.490,223 670.942,956	8.881

Punct început	X / Y	Punct sfârșit	X / Y	Lungime segment (** (m)
6	536.490,223 670.942,956	7	536.482,606 670.951,33	11.32
7	536.482,606 670.951,33	8	536.462,184 670.976,85	32.685
8	536.462,184 670.976,85	9	536.449,853 671.001,157	27.256
9	536.449,853 671.001,157	10	536.376,64 670.945,311	92.081
10	536.376,64 670.945,311	11	536.403,663 670.913,498	41.741
11	536.403,663 670.913,498	12	536.346,774 670.858,631	79.036
12	536.346,774 670.858,631	1	536.375,148 670.845,077	31.445

** Lungimile segmentelor sunt determinate în planul de proiecție Stereo 70 și sunt rotunjite la 1 milimetru.

*** Distanța dintre puncte este formată din segmente cumulate ce sunt mai mici decât valoarea 1 milimetru.

**DATE DESPRE IMOBILUL NR. 1865**

Oficiul de Cadastru și Publicitate Imobiliară SUCEAVA
Biroul de Cadastru și Publicitate Imobiliară Campulung Moldovenesc

A. Partea I. Descrierea imobilului

TEREN Extravilan

Adresa: Jud. Suceava

Nr. Crt	Nr cadastral Nr. topografic	Suprafața* (mp)	Observații / Referințe
A1		10.000	Sector cadastral:2 Teren neimprejmuit; U.P. IV, U.A. 211B

B. Partea II. Proprietari și acte

Inscrieri privitoare la dreptul de proprietate și alte drepturi reale		Referințe
1865 / 08/12/2022		
Act Administrativ nr. Titlu de proprietate nr. 554, din 27/02/1998 emis de Comisia Județeană Suceava;		
B1	Intabulare, drept de PROPRIETATE, dobandit prin Reconstituire, cota actuala 1/1 1) NUȚOLE CONSTANTIN, LIPSĂ CNP	A1

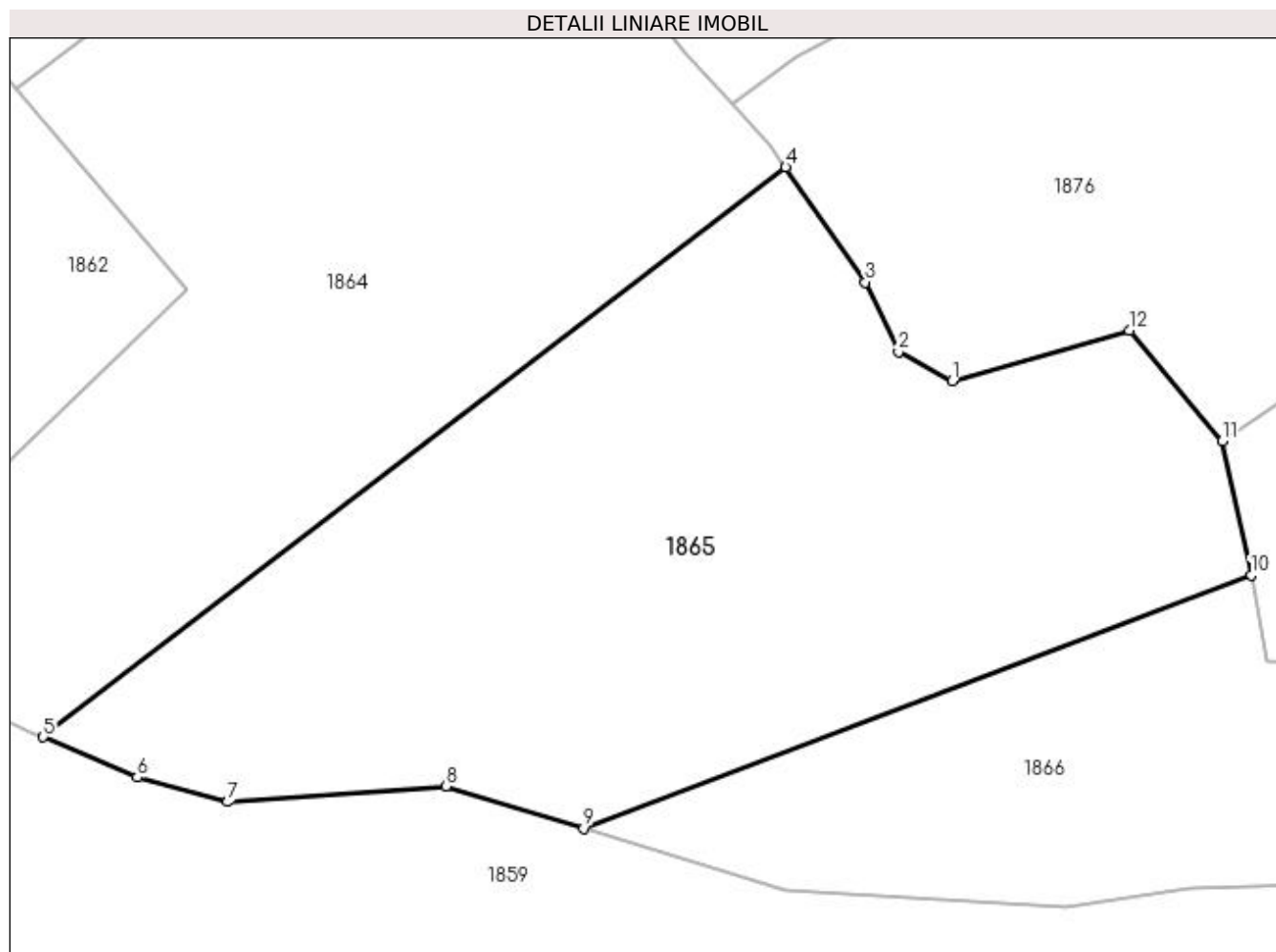
C. Partea III. SARCINI .

Inscrieri privind dezmembramintele dreptului de proprietate, drepturi reale de garanție și sarcini	Referințe
NU SUNT	

Anexa Nr. 1 La Partea I**Teren**

Nr cadastral	Suprafața (mp)*	Observații / Referințe
	10.000	U.P. IV, U.A. 211B

* Suprafața este determinată în planul de proiecție Stereo 70.

**Date referitoare la teren**

Crt	Categorie folosință	Intra vilan	Suprafața (mp)	Tarla	Parcelă	Nr. topo	Observații / Referințe
1	padure	NU	10.000	-	-	-	

Lungime Segmente

1) Valorile lungimilor segmentelor sunt obținute din proiecție în plan.

Punct început	X / Y	Punct sfârșit	X / Y	Lungime segment (** (m)
1	536.525,014 670.898,998	2	536.516,524 670.903,601	9.658
2	536.516,524 670.903,601	3	536.511,236 670.914,622	12.224
3	536.511,236 670.914,622	4	536.498,65 670.932,837	22.14
4	536.498,65 670.932,837	5	536.380,96 670.842,589	148.309
5	536.380,96 670.842,589	6	536.395,859 670.836,21	16.207

Punct început	X / Y	Punct sfârșit	X / Y	Lungime segment (** (m)
6	536.395,859 670.836,21	7	536.410,217 670.832,312	14.878
7	536.410,217 670.832,312	8	536.444,819 670.834,79	34.691
8	536.444,819 670.834,79	9	536.466,623 670.828,095	22.809
9	536.466,623 670.828,095	10	536.572,411 670.868,194	113.133
10	536.572,411 670.868,194	11	536.567,874 670.889,491	21.775
11	536.567,874 670.889,491	12	536.553,1 670.906,972	22.888
12	536.553,1 670.906,972	1	536.525,014 670.898,998	29.196

** Lungimile segmentelor sunt determinate în planul de proiecție Stereo 70 și sunt rotunjite la 1 milimetru.

*** Distanța dintre puncte este formată din segmente cumulate ce sunt mai mici decât valoarea 1 milimetru.

**DATE DESPRE IMOBILUL NR. 1866**

Oficiul de Cadastru și Publicitate Imobiliară SUCEAVA
Biroul de Cadastru și Publicitate Imobiliară Campulung Moldovenesc

A. Partea I. Descrierea imobilului

TEREN Extravilan

Adresa: Jud. Suceava

Nr. Crt	Nr cadastral Nr. topografic	Suprafața* (mp)	Observații / Referințe
A1	35425	5.000	Sector cadastral:2 Teren neimprejmuit; Provenit din CF 35425, nr. top. 2728/1

B. Partea II. Proprietari și acte

Inscrieri privitoare la dreptul de proprietate și alte drepturi reale		Referințe
1866 / 08/12/2022		
Act Notarial nr. certificat de mostenitor 139, din 19/08/2022 emis de BIN Rotaru Dorina;		
B1	Intabulare, drept de PROPRIETATE, dobandit prin Succesiune, cota actuala 1/4 1) URSACHI-ANDRIESCU DORU	A1
Act Notarial nr. 140, din 19/08/2022 emis de Rotaru Dorina;		
B2	Intabulare, drept de PROPRIETATE, dobandit prin Succesiune, cota actuala 1/12 1) URSACHI-ANDRIESCU DORU	A1
7093 / 05/05/2023		
Act Notarial nr. 1008, din 04/05/2023 emis de Scraba Luminita Ana Maria;		
B3	Intabulare, drept de PROPRIETATE, dobandit prin Conventie, cota actuala 2/3 1) URSACHI-ANDRIESCU DORU	A1

C. Partea III. SARCINI .

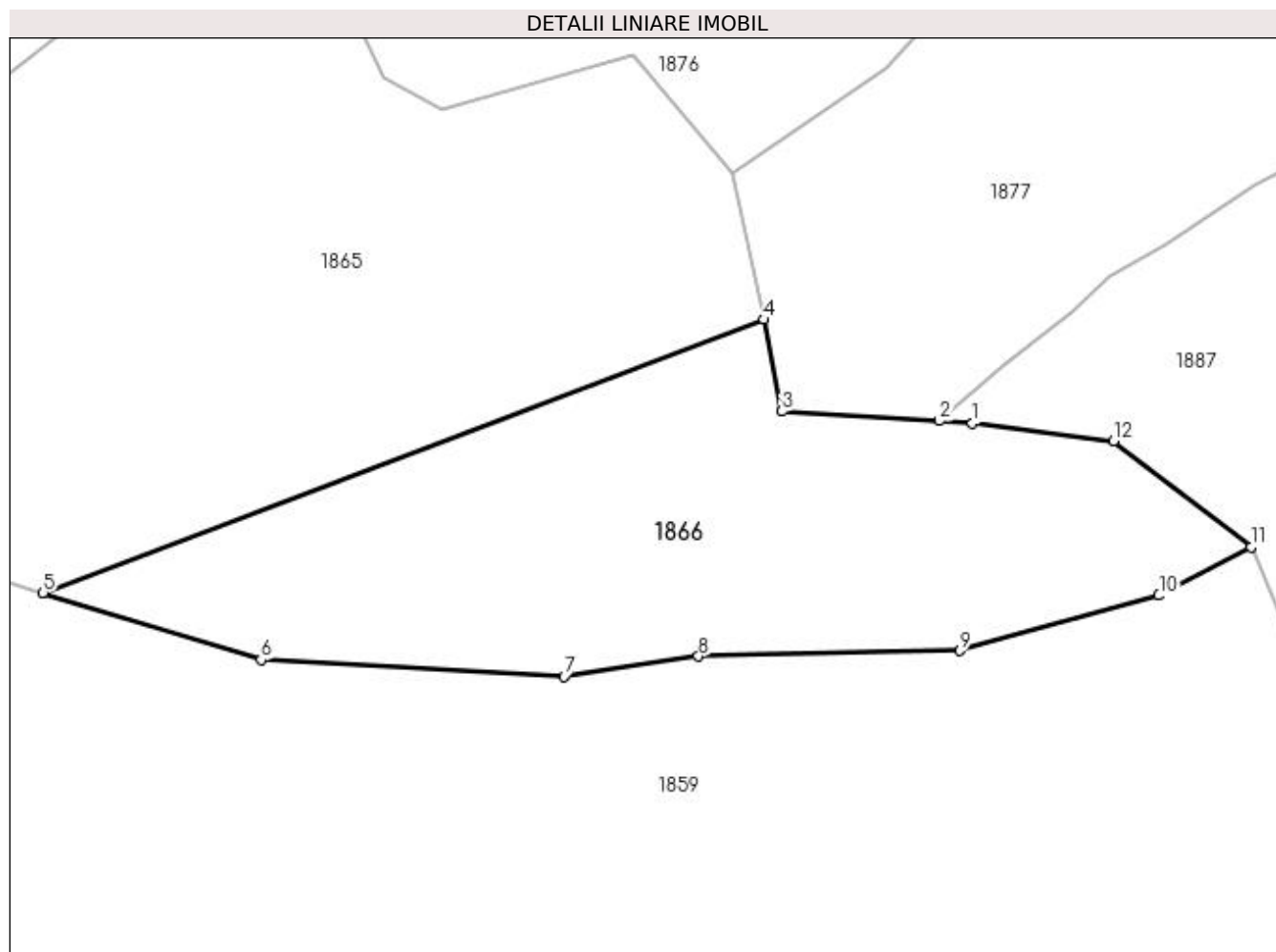
Inscrieri privind dezmembramintele dreptului de proprietate, drepturi reale de garanție și sarcini	Referințe
NU SUNT	

Anexa Nr. 1 La Partea I

Teren

Nr cadastral	Suprafața (mp)*	Observații / Referințe
35425	5.000	Provenit din CF 35425, nr. top. 2728/1

* Suprafața este determinată în planul de proiecție Stereo 70.



Date referitoare la teren

Crt	Categorie folosință	Intra vilan	Suprafața (mp)	Tarla	Parcelă	Nr. topo	Observații / Referințe
1	padure	NU	5.000	-	-	-	

Lungime Segmente

1) Valorile lungimilor segmentelor sunt obținute din proiecție în plan.

Punct început	X / Y	Punct sfârșit	X / Y	Lungime segment (** (m)
1	536.603,009 670.852,954	2	536.598,195 670.853,298	4.826
2	536.598,195 670.853,298	3	536.575,03 670.854,684	23.206
3	536.575,03 670.854,684	4	536.572,411 670.868,194	13.762
4	536.572,411 670.868,194	5	536.466,623 670.828,095	113.133
5	536.466,623 670.828,095	6	536.498,616 670.818,272	33.467

Punct început	X / Y	Punct sfârșit	X / Y	Lungime segment (** (m)
6	536.498,616 670.818,272	7	536.543,073 670.815,81	44.525
7	536.543,073 670.815,81	8	536.562,807 670.818,781	19.956
8	536.562,807 670.818,781	9	536.601,193 670.819,591	38.395
9	536.601,193 670.819,591	10	536.630,389 670.827,698	30.301
10	536.630,389 670.827,698	11	536.643,909 670.834,79	15.267
11	536.643,909 670.834,79	12	536.623,749 670.850,363	25.474
12	536.623,749 670.850,363	1	536.603,009 670.852,954	20.901

** Lungimile segmentelor sunt determinate în planul de proiecție Stereo 70 și sunt rotunjite la 1 milimetru.

*** Distanța dintre puncte este formată din segmente cumulate ce sunt mai mici decât valoarea 1 milimetru.

**DATE DESPRE IMOBILUL NR. 1867**

Oficiul de Cadastru și Publicitate Imobiliară SUCEAVA
Biroul de Cadastru și Publicitate Imobiliară Campulung Moldovenesc

A. Partea I. Descrierea imobilului

TEREN Intravilan

Adresa: Loc. Pojorâta, Jud. Suceava

Nr. Crt	Nr cadastral Nr. topografic	Suprafața* (mp)	Observații / Referințe
A1		9.235	Sector cadastral:2 Teren neimprejmuit;

B. Partea II. Proprietari și acte

Inscrieri privitoare la dreptul de proprietate și alte drepturi reale		Referințe
1867 / 08/12/2022		
Act Normativ nr. Lege nr. 7, din 13/03/1996 emis de Parlamentul României;		
B1	Inscrierea provizorie, drept de PROPRIETATE, dobandit prin Lege, cota actuala 1/1 1) COMUNA POJORÂTA, CIF:4441425	A1

C. Partea III. SARCINI .

Inscrieri privind dezmembramintele dreptului de proprietate, drepturi reale de garanție și sarcini	Referințe
NU SUNT	

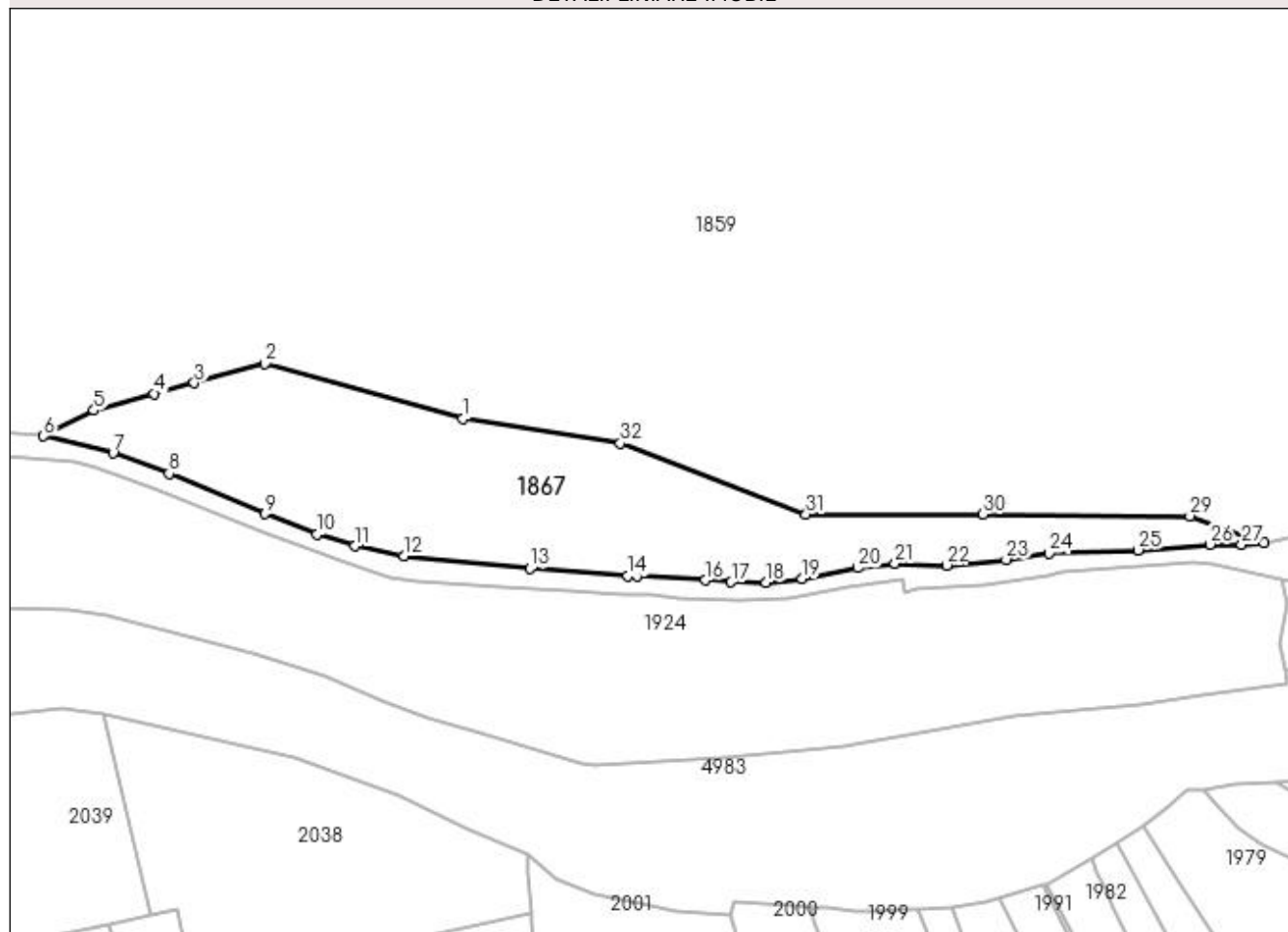
Anexa Nr. 1 La Partea I

Teren

Nr cadastral	Suprafața (mp)*	Observații / Referințe
	9.235	

* Suprafața este determinată în planul de proiecție Stereo 70.

DETALII LINIARE IMOBIL



Date referitoare la teren

Crt	Categorie folosință	Intravilan	Suprafața (mp)	Tarla	Parcelă	Nr. topo	Observații / Referințe
1	faneata	DA	9.235	-	-	-	

Lungime Segmente

1) Valorile lungimilor segmentelor sunt obținute din proiecție în plan.

Punct început	X / Y	Punct sfârșit	X / Y	Lungime segment (** (m)
1	536.291,618 670.292,188	2	536.233,013 670.308,401	60.806
3	536.212,141 670.302,756	4	536.200,32 670.299,558	12.246
5	536.182,444 670.294,597	6	536.167,547 670.287,072	16.69
7	536.188,114 670.281,963	8	536.204,672 670.275,974	17.608
9	536.233,035 670.264,031	10	536.248,52 670.258,119	16.575

Punct început	X / Y	Punct sfârșit	X / Y	Lungime segment (** (m)
2	536.233,013 670.308,401	3	536.212,141 670.302,756	21.622
4	536.200,32 670.299,558	5	536.182,444 670.294,597	18.552
6	536.167,547 670.287,072	7	536.188,114 670.281,963	21.192
8	536.204,672 670.275,974	9	536.233,035 670.264,031	30.775
10	536.248,52 670.258,119	11	536.259,764 670.254,529	11.803

Punct început	X / Y	Punct sfârșit	X / Y	Lungime segment (** (m)
11	536.259,764 670.254,529	12	536.274,172 670.251,665	14.69
13	536.311,49 670.247,874	14	536.340,471 670.245,794	29.056
15	536.343,032 670.245,778	16	536.363,277 670.244,415	20.291
17	536.370,954 670.243,916	18	536.381,298 670.243,726	10.346
19	536.391,987 670.244,91	20	536.408,392 670.248,069	16.706
21	536.419,38 670.249,423	22	536.434,664 670.248,845	15.295
23	536.452,308 670.250,524	24	536.464,98 670.252,357	12.804
25	536.491,344 670.253,344	26	536.512,533 670.254,993	21.253
27	536.521,918 670.254,953	28	536.528,526 670.255,507	6.631
29	536.506,683 670.263,424	30	536.445,458 670.263,945	61.227
31	536.393,131 670.263,945	32	536.338,189 670.284,867	58.791

Punct început	X / Y	Punct sfârșit	X / Y	Lungime segment (** (m)
12	536.274,172 670.251,665	13	536.311,49 670.247,874	37.51
14	536.340,471 670.245,794	15	536.343,032 670.245,778	2.561
16	536.363,277 670.244,415	17	536.370,954 670.243,916	7.693
18	536.381,298 670.243,726	19	536.391,987 670.244,91	10.754
20	536.408,392 670.248,069	21	536.419,38 670.249,423	11.071
22	536.434,664 670.248,845	23	536.452,308 670.250,524	17.724
24	536.464,98 670.252,357	25	536.491,344 670.253,344	26.382
26	536.512,533 670.254,993	27	536.521,918 670.254,953	9.385
28	536.528,526 670.255,507	29	536.506,683 670.263,424	23.234
30	536.445,458 670.263,945	31	536.393,131 670.263,945	52.327
32	536.338,189 670.284,867	1	536.291,618 670.292,188	47.143

** Lungimile segmentelor sunt determinate în planul de proiecție Stereo 70 și sunt rotunjite la 1 milimetru.

*** Distanța dintre puncte este formată din segmente cumulate ce sunt mai mici decât valoarea 1 milimetru.

**DATE DESPRE IMOBILUL NR. 1868**

Oficiul de Cadastru și Publicitate Imobiliară SUCEAVA
Biroul de Cadastru și Publicitate Imobiliară Campulung Moldovenesc

A. Partea I. Descrierea imobilului

TEREN Extravilan

Adresa: Jud. Suceava, Loc numit HARNEI

Nr. Crt	Nr cadastral Nr. topografic	Suprafața* (mp)	Observații / Referințe
A1		6.700	Sector cadastral:3 Teren neimprejmuit; U.P. IV, U.A. 211

B. Partea II. Proprietari și acte

Inscrieri privitoare la dreptul de proprietate și alte drepturi reale		Referințe
1868 / 08/12/2022		
Act Normativ nr. Lege 7, din 13/03/1996 emis de Parlamentul României;		
B1	Inscrierea provizorie, drept de PROPRIETATE, dobandit prin Lege, cota actuala 1/1 1) COMUNA POJORÂTA, CIF:4441425	A1

C. Partea III. SARCINI .

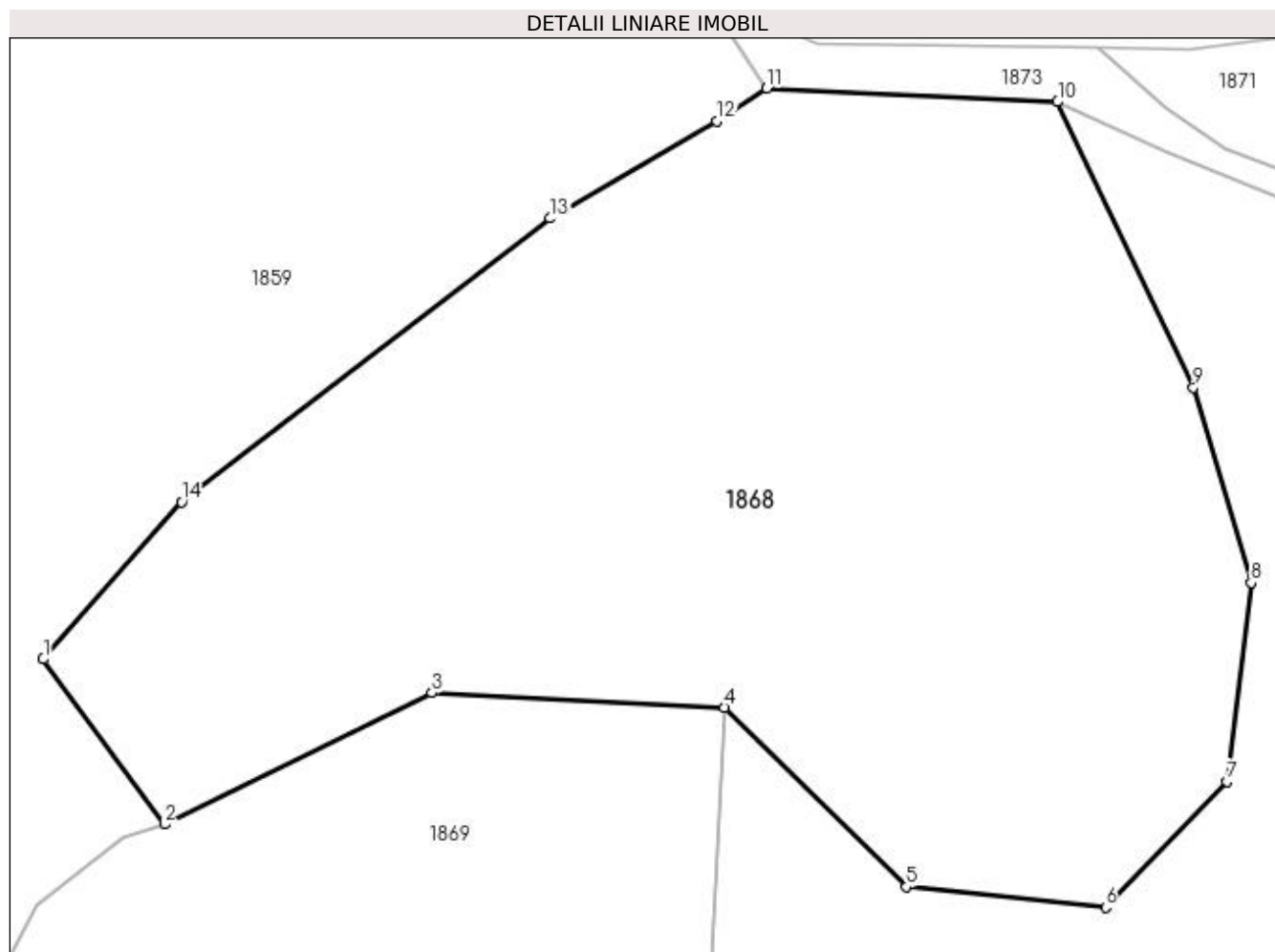
Inscrieri privind dezmembramintele dreptului de proprietate, drepturi reale de garanție și sarcini	Referințe
NU SUNT	

Anexa Nr. 1 La Partea I

Teren

Nr cadastral	Suprafața (mp)*	Observații / Referințe
	6.700	U.P. IV, U.A. 211

* Suprafața este determinată în planul de proiecție Stereo 70.



Date referitoare la teren

Crt	Categorie folosință	Intra vilan	Suprafața (mp)	Tarla	Parcelă	Nr. topo	Observații / Referințe
1	padure	NU	6.700	-	-	-	

Lungime Segmente

1) Valorile lungimilor segmentelor sunt obținute din proiecție în plan.

Punct început	X / Y	Punct sfârșit	X / Y	Lungime segment (** (m)
1	536.129,498 671.216,359	2	536.142,255 671.198,977	21.561
2	536.142,255 671.198,977	3	536.170,414 671.212,835	31.384
3	536.170,414 671.212,835	4	536.201,233 671.211,3	30.857
4	536.201,233 671.211,3	5	536.220,382 671.192,401	26.905
5	536.220,382 671.192,401	6	536.241,357 671.190,248	21.085

Punct început	X / Y	Punct sfârșit	X / Y	Lungime segment (** (m)
6	536.241,357 671.190,248	7	536.254,116 671.203,506	18.4
7	536.254,116 671.203,506	8	536.256,666 671.224,415	21.064
8	536.256,666 671.224,415	9	536.250,58 671.244,934	21.403
9	536.250,58 671.244,934	10	536.236,299 671.275,021	33.304
10	536.236,299 671.275,021	11	536.205,668 671.276,409	30.662
11	536.205,668 671.276,409	12	536.200,388 671.272,994	6.288
12	536.200,388 671.272,994	13	536.182,86 671.262,756	20.299
13	536.182,86 671.262,756	14	536.144,07 671.232,906	48.946
14	536.144,07 671.232,906	1	536.129,498 671.216,359	22.049

** Lungimile segmentelor sunt determinate în planul de proiecție Stereo 70 și sunt rotunjite la 1 milimetru.

*** Distanța dintre puncte este formată din segmente cumulate ce sunt mai mici decât valoarea 1 milimetru.

**DATE DESPRE IMOBILUL NR. 1869**

Oficiul de Cadastru și Publicitate Imobiliară SUCEAVA
Biroul de Cadastru și Publicitate Imobiliară Campulung Moldovenesc

A. Partea I. Descrierea imobilului

TEREN Extravilan

Adresa: Jud. Suceava, Loc numit HARNEI

Nr. Crt	Nr cadastral Nr. topografic	Suprafața* (mp)	Observații / Referințe
A1	35848	6.253	Sector cadastral:3 Teren neimprejmuit; Provenit din CF 35848, nr. top. 2772/6, 2773/9, 2772/7, 2772/8, 2772/9, 2773/7, 2773/8, CF 36052 nr. top. 2773/7, 2773/8, 2773/9, 2772/6, 2772/7, 2772/8, 2772/9

B. Partea II. Proprietari și acte

Inscrieri privitoare la dreptul de proprietate și alte drepturi reale		Referințe
1869 / 08/12/2022		
Act Notarial nr. 44, din 15/03/2006 emis de BNP Dorina Rotaru;		
B1	Intabulare, drept de PROPRIETATE, dobandit prin Succesiune, cota actuala 1/1 1) NUȚOLE VICTOR	A1

C. Partea III. SARCINI .

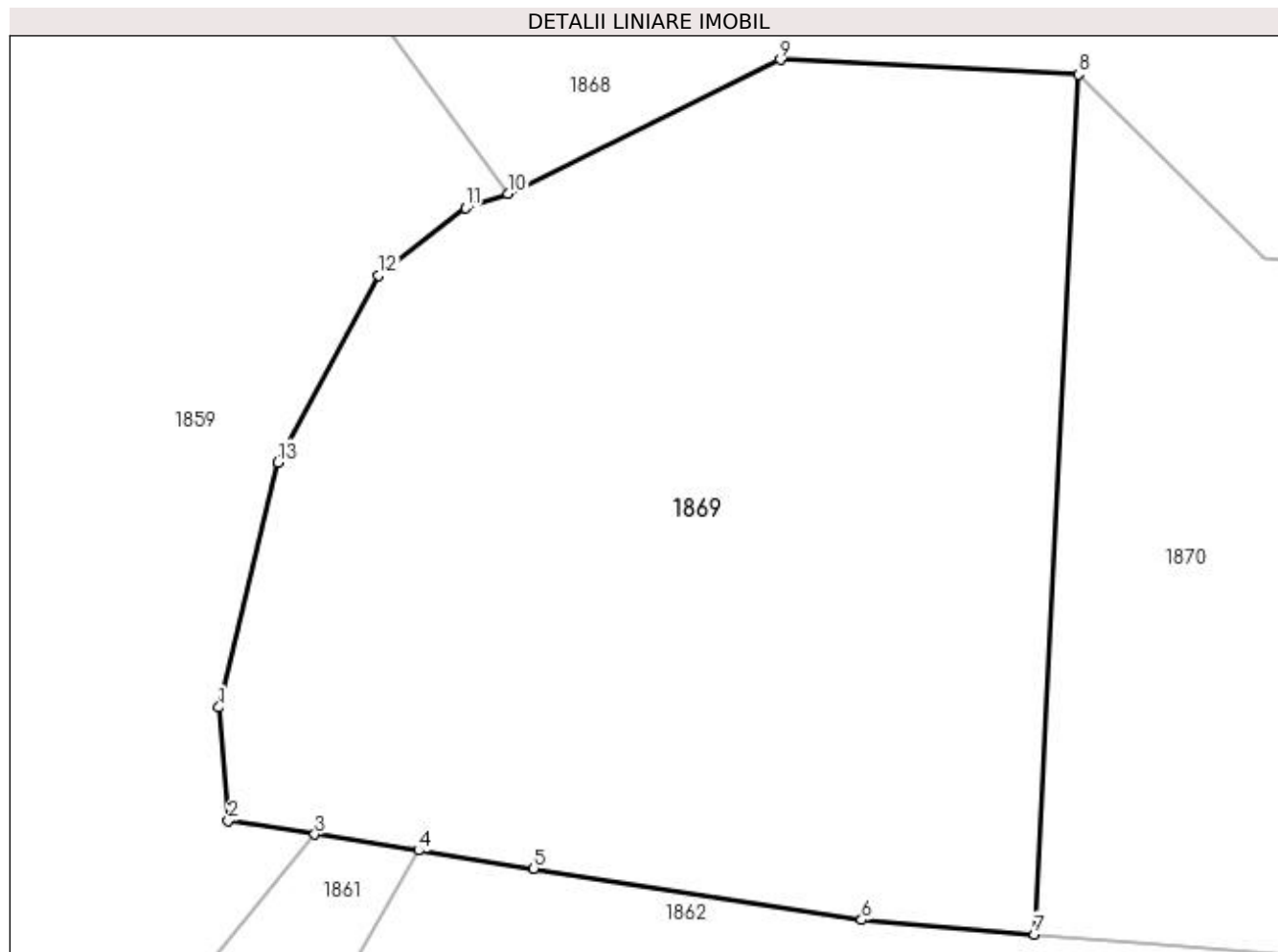
Inscrieri privind dezmembramintele dreptului de proprietate, drepturi reale de garanție și sarcini	Referințe
NU SUNT	

Anexa Nr. 1 La Partea I

Teren

Nr cadastral	Suprafața (mp)*	Observații / Referințe
35848	6.253	Provenit din CF 35848, nr. top. 2772/6, 2773/9, 2772/7, 2772/8, 2772/9, 2773/7, 2773/8, CF 36052 nr. top. 2773/7, 2773/8, 2773/9, 2772/6, 2772/7, 2772/8, 2772/9

* Suprafața este determinată în planul de proiecție Stereo 70.



Date referitoare la teren

Crt	Categorie folosință	Intra vilan	Suprafața (mp)	Tarla	Parcelă	Nr. topo	Observații / Referințe
1	faneata	NU	6.253	-	-	-	

Lungime Segmente

1) Valorile lungimilor segmentelor sunt obținute din proiecție în plan.

Punct început	X / Y	Punct sfârșit	X / Y	Lungime segment (** (m)
1	536.112,385 671.145,885	2	536.113,347 671.134,141	11.783
2	536.113,347 671.134,141	3	536.122,287 671.132,754	9.047
3	536.122,287 671.132,754	4	536.133,007 671.131,091	10.848
4	536.133,007 671.131,091	5	536.144,94 671.129,24	12.076
5	536.144,94 671.129,24	6	536.178,833 671.123,91	34.31

Punct început	X / Y	Punct sfârșit	X / Y	Lungime segment (** (m)
6	536.178,833 671.123,91	7	536.196,708 671.122,422	17.937
7	536.196,708 671.122,422	8	536.201,233 671.211,3	88.993
8	536.201,233 671.211,3	9	536.170,414 671.212,835	30.857
9	536.170,414 671.212,835	10	536.142,255 671.198,977	31.384
10	536.142,255 671.198,977	11	536.137,891 671.197,513	4.603
11	536.137,891 671.197,513	12	536.128,89 671.190,55	11.38
12	536.128,89 671.190,55	13	536.118,501 671.171,218	21.947
13	536.118,501 671.171,218	1	536.112,385 671.145,885	26.061

** Lungimile segmentelor sunt determinate în planul de proiecție Stereo 70 și sunt rotunjite la 1 milimetru.

*** Distanța dintre puncte este formată din segmente cumulate ce sunt mai mici decât valoarea 1 milimetru.

**DATE DESPRE IMOBILUL NR. 1870**

Oficiul de Cadastru și Publicitate Imobiliară SUCEAVA
Biroul de Cadastru și Publicitate Imobiliară Campulung Moldovenesc

A. Partea I. Descrierea imobilului

TEREN Extravilan

Adresa: Jud. Suceava, Loc numit HARNEI

Nr. Crt	Nr cadastral Nr. topografic	Suprafața* (mp)	Observații / Referințe
A1	36094	19.414	Sector cadastral:3 Teren neimprejmuit; Provenit din CF 36094, nr. cad. 36094, CF 31947, parte din nr. top. 2772/3, CF 36048, 36049, 36051 nr. top. 2772/2, 2709/2, 2772/5, 2772/4

B. Partea II. Proprietari și acte

Inscrieri privitoare la dreptul de proprietate și alte drepturi reale		Referințe
1870 / 08/12/2022		
Act Normativ nr. Lege nr. 7, din 13/03/1996 emis de Parlamentul României;		
B1	Intabulare, drept de PROPRIETATE, dobândit prin Lege, cota actuala 1/1 1) NEIDENTIFICAT NEIDENTIFICAT	A1
12829 / 03/08/2023		
Act Notarial nr. 1453, din 27/07/2023 emis de BIN Dorina Rotaru (act administrativ nr 4367 din 06.06.2023, emis de Primaria com. Pojorata);		
B2	se noteaza posesia ca bun propriu 1) HASNEȘ GEORGEL	A1

C. Partea III. SARCINI .

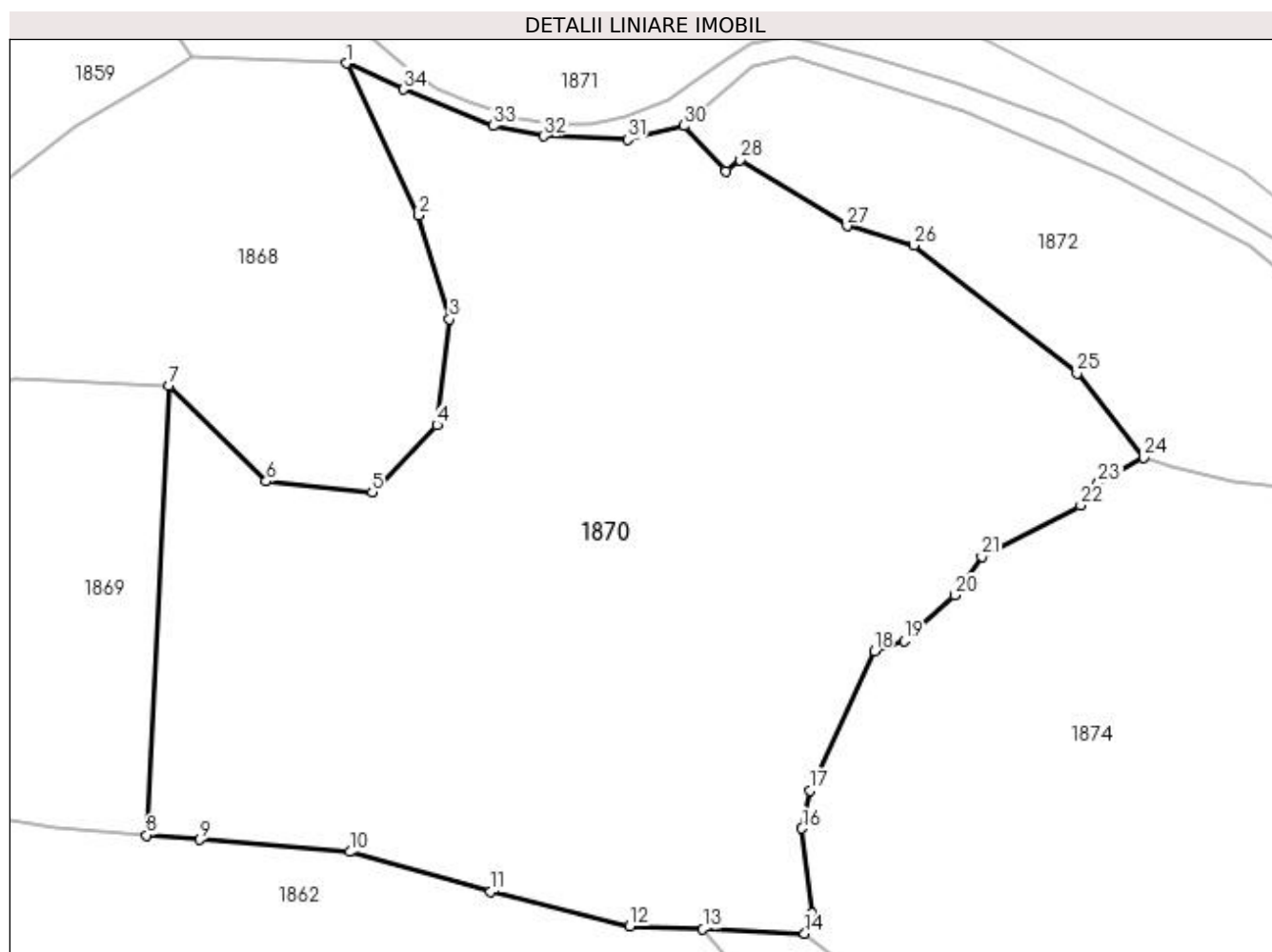
Inscrieri privind dezmembramintele dreptului de proprietate, drepturi reale de garanție și sarcini	Referințe
NU SUNT	

Anexa Nr. 1 La Partea I

Teren

Nr cadastral	Suprafața (mp)*	Observații / Referințe
36094	19.414	Provenit din CF 36094, nr. cad. 36094, CF 31947, parte din nr. top. 2772/3, CF 36048, 36049, 36051 nr. top. 2772/2, 2709/2, 2772/5, 2772/4

* Suprafața este determinată în planul de proiecție Stereo 70.



Date referitoare la teren

Crt	Categorie folosință	Intravilan	Suprafața (mp)	Tarla	Parcelă	Nr. topo	Observații / Referințe
1	faneata	NU	19.414	-	-	-	

Lungime Segmente

1) Valorile lungimilor segmentelor sunt obținute din proiecție în plan.

Punct început	X / Y	Punct sfârșit	X / Y	Lungime segment (** (m)
1	536.236,299 671.275,021	2	536.250,58 671.244,934	33.304
3	536.256,666 671.224,415	4	536.254,116 671.203,506	21.064
5	536.241,357 671.190,248	6	536.220,382 671.192,401	21.085
7	536.201,233 671.211,3	8	536.196,708 671.122,422	88.993

Punct început	X / Y	Punct sfârșit	X / Y	Lungime segment (** (m)
2	536.250,58 671.244,934	3	536.256,666 671.224,415	21.403
4	536.254,116 671.203,506	5	536.241,357 671.190,248	18.4
6	536.220,382 671.192,401	7	536.201,233 671.211,3	26.905
8	536.196,708 671.122,422	9	536.207,201 671.121,548	10.529

Punct început	X / Y	Punct sfârșit	X / Y	Lungime segment (** (m)
9	536.207,201 671.121,548	10	536.236,937 671.119,131	29.834
11	536.264,802 671.111,254	12	536.292,253 671.104,447	28.282
13	536.306,747 671.103,848	14	536.326,904 671.103,015	20.174
15	536.328,376 671.107,015	16	536.326,346 671.123,761	16.869
17	536.327,908 671.131,229	18	536.340,655 671.158,847	30.418
19	536.346,627 671.160,825	20	536.356,525 671.169,886	13.419
21	536.361,924 671.177,495	22	536.381,477 671.187,605	22.012
23	536.384,963 671.192,003	24	536.393,944 671.197,043	10.299
25	536.380,767 671.213,744	26	536.348,502 671.239,044	41.001
27	536.335,303 671.242,846	28	536.314,151 671.255,851	24.83
29	536.311,256 671.253,721	30	536.302,988 671.262,673	12.186
31	536.291,899 671.259,923	32	536.275,233 671.260,63	16.681
33	536.265,271 671.262,641	34	536.247,515 671.269,842	19.161

Punct început	X / Y	Punct sfârșit	X / Y	Lungime segment (** (m)
10	536.236,937 671.119,131	11	536.264,802 671.111,254	28.957
12	536.292,253 671.104,447	13	536.306,747 671.103,848	14.506
14	536.326,904 671.103,015	15	536.328,376 671.107,015	4.262
16	536.326,346 671.123,761	17	536.327,908 671.131,229	7.63
18	536.340,655 671.158,847	19	536.346,627 671.160,825	6.291
20	536.356,525 671.169,886	21	536.361,924 671.177,495	9.33
22	536.381,477 671.187,605	23	536.384,963 671.192,003	5.612
24	536.393,944 671.197,043	25	536.380,767 671.213,744	21.273
26	536.348,502 671.239,044	27	536.335,303 671.242,846	13.736
28	536.314,151 671.255,851	29	536.311,256 671.253,721	3.594
30	536.302,988 671.262,673	31	536.291,899 671.259,923	11.425
32	536.275,233 671.260,63	33	536.265,271 671.262,641	10.163
34	536.247,515 671.269,842	1	536.236,299 671.275,021	12.354

** Lungimile segmentelor sunt determinate în planul de proiecție Stereo 70 și sunt rotunjite la 1 milimetru.

*** Distanța dintre puncte este formată din segmente cumulate ce sunt mai mici decât valoarea 1 milimetru.

**DATE DESPRE IMOBILUL NR. 1871**

Oficiul de Cadastru și Publicitate Imobiliară SUCEAVA
Biroul de Cadastru și Publicitate Imobiliară Campulung Moldovenesc

A. Partea I. Descrierea imobilului

TEREN Extravilan

Adresa: Jud. Suceava, Loc numit HARNEI

Nr. Crt	Nr cadastral Nr. topografic	Suprafața* (mp)	Observații / Referințe
A1		2.506	Sector cadastral:3 Teren neimprejmuit;

B. Partea II. Proprietari și acte

Inscrieri privitoare la dreptul de proprietate și alte drepturi reale		Referințe
1871 / 08/12/2022		
Act Normativ nr. Lege nr. 7, din 13/03/1996 emis de Parlamentul României;		
B1	Inscrierea provizorie, drept de PROPRIETATE, dobandit prin Lege, cota actuala 1/1 1) COMUNA POJORÂTA, CIF:4441425	A1

C. Partea III. SARCINI .

Inscrieri privind dezmembramintele dreptului de proprietate, drepturi reale de garanție și sarcini	Referințe
NU SUNT	

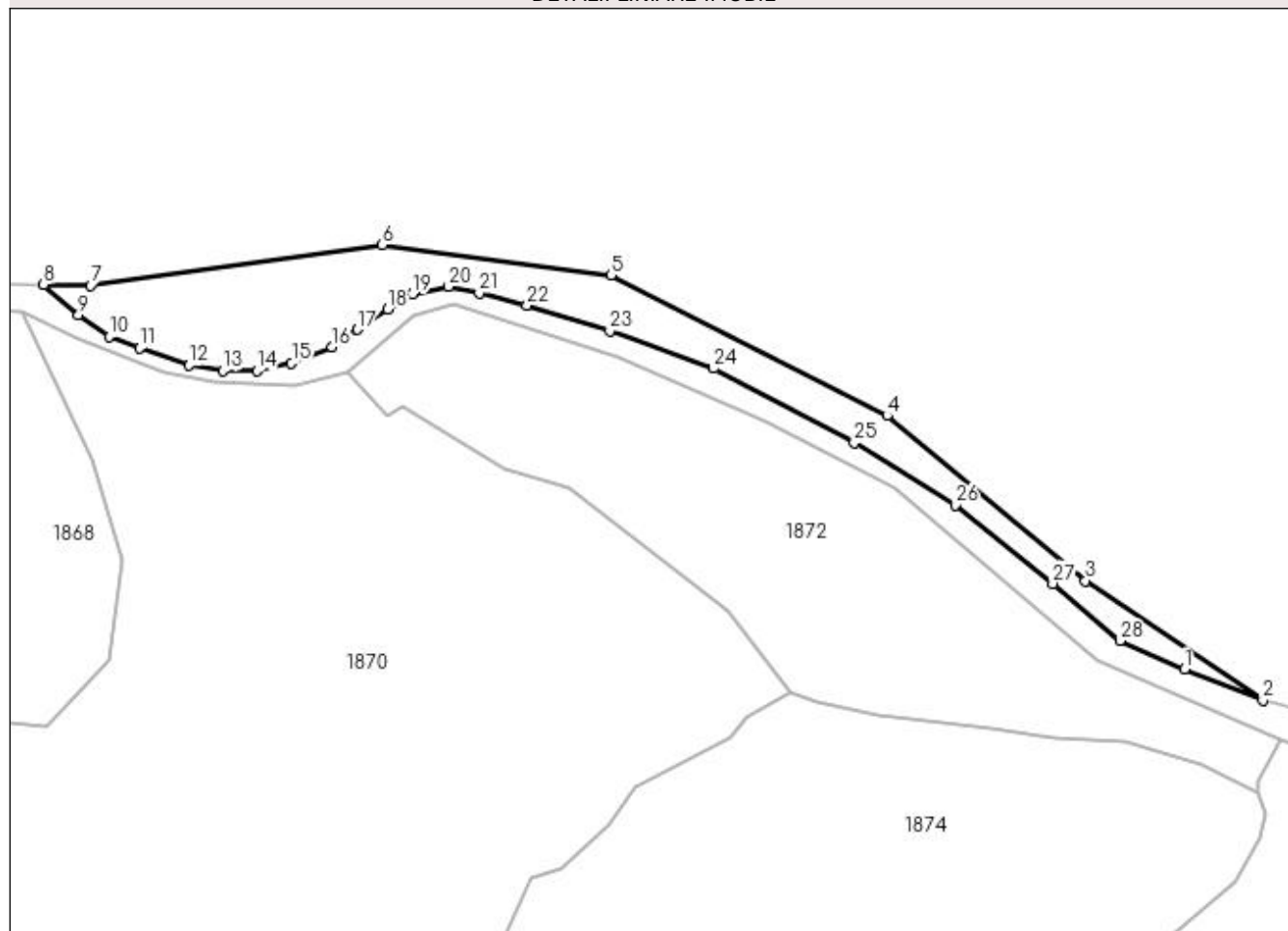
Anexa Nr. 1 La Partea I

Teren

Nr cadastral	Suprafața (mp)*	Observații / Referințe
	2.506	

* Suprafața este determinată în planul de proiecție Stereo 70.

DETALII LINIARE IMOBIL



Date referitoare la teren

Crt	Categorie folosință	Intra vilan	Suprafața (mp)	Tarla	Parcelă	Nr. topo	Observații / Referințe
1	faneata	NU	2.506	-	-	-	

Lungime Segmente

1) Valorile lungimilor segmentelor sunt obținute din proiecție în plan.

Punct început	X / Y	Punct sfârșit	X / Y	Lungime segment (** (m)
1	536.474,658 671.201,788	2	536.490,664 671.195,425	17.224
3	536.454,277 671.219,918	4	536.413,567 671.253,775	52.949
5	536.357,004 671.282,591	6	536.310,027 671.288,749	47.379
7	536.250,223 671.280,465	8	536.240,584 671.280,642	9.641
9	536.247,757 671.274,378	10	536.254,032 671.270,026	7.636

Punct început	X / Y	Punct sfârșit	X / Y	Lungime segment (** (m)
2	536.490,664 671.195,425	3	536.454,277 671.219,918	43.863
4	536.413,567 671.253,775	5	536.357,004 671.282,591	63.48
6	536.310,027 671.288,749	7	536.250,223 671.280,465	60.375
8	536.240,584 671.280,642	9	536.247,757 671.274,378	9.523
10	536.254,032 671.270,026	11	536.260,255 671.267,59	6.683

Punct început	X / Y	Punct sfârșit	X / Y	Lungime segment (** (m)
11	536.260,255 671.267,59	12	536.270,467 671.264,121	10.785
13	536.277,332 671.262,978	14	536.284,301 671.262,978	6.969
15	536.291,478 671.264,589	16	536.299,799 671.267,862	8.942
17	536.304,947 671.271,448	18	536.311,164 671.275,633	7.494
19	536.316,261 671.278,698	20	536.323,698 671.280,257	7.599
21	536.329,939 671.278,958	22	536.339,768 671.276,412	10.153
23	536.356,753 671.271,2	24	536.378,024 671.263,457	22.636
25	536.406,888 671.248,203	26	536.427,55 671.235,466	24.272
27	536.447,581 671.219,354	28	536.461,328 671.207,616	18.077

Punct început	X / Y	Punct sfârșit	X / Y	Lungime segment (** (m)
12	536.270,467 671.264,121	13	536.277,332 671.262,978	6.96
14	536.284,301 671.262,978	15	536.291,478 671.264,589	7.356
16	536.299,799 671.267,862	17	536.304,947 671.271,448	6.274
18	536.311,164 671.275,633	19	536.316,261 671.278,698	5.948
20	536.323,698 671.280,257	21	536.329,939 671.278,958	6.375
22	536.339,768 671.276,412	23	536.356,753 671.271,2	17.767
24	536.378,024 671.263,457	25	536.406,888 671.248,203	32.647
26	536.427,55 671.235,466	27	536.447,581 671.219,354	25.707
28	536.461,328 671.207,616	1	536.474,658 671.201,788	14.548

** Lungimile segmentelor sunt determinate în planul de proiecție Stereo 70 și sunt rotunjite la 1 milimetru.

*** Distanța dintre puncte este formată din segmente cumulate ce sunt mai mici decât valoarea 1 milimetru.

**DATE DESPRE IMOBILUL NR. 1872**

Oficiul de Cadastru și Publicitate Imobiliară SUCEAVA
Biroul de Cadastru și Publicitate Imobiliară Campulung Moldovenesc

A. Partea I. Descrierea imobilului

TEREN Extravilan

Adresa: Jud. Suceava, Loc numit HARNEI

Nr. Crt	Nr cadastral Nr. topografic	Suprafața* (mp)	Observații / Referințe
A1	31947	5.692	Sector cadastral:3 Teren neimprejmuit; CF 31947, parte din nr. top. 2772/3

B. Partea II. Proprietari și acte

Inscrieri privitoare la dreptul de proprietate și alte drepturi reale	Referințe
1872 / 08/12/2022	
Act Normativ nr. Lege nr. 7, din 13/03/1996 emis de Parlamentul României;	
B1	A1
Intabulare, drept de PROPRIETATE, dobândit prin Lege, cota actuala 1/1 1) NEIDENTIFICAT NEIDENTIFICAT	
Act Administrativ nr. Adeverință nr. 680, din 24/10/2022 emis de Primăria Comunei Pojorâta;	
B2	A1
Se notează posesia faptică în favoarea lui 1) NUȚOLE VICTOR	

C. Partea III. SARCINI .

Inscrieri privind dezmembramintele dreptului de proprietate, drepturi reale de garanție și sarcini	Referințe
NU SUNT	

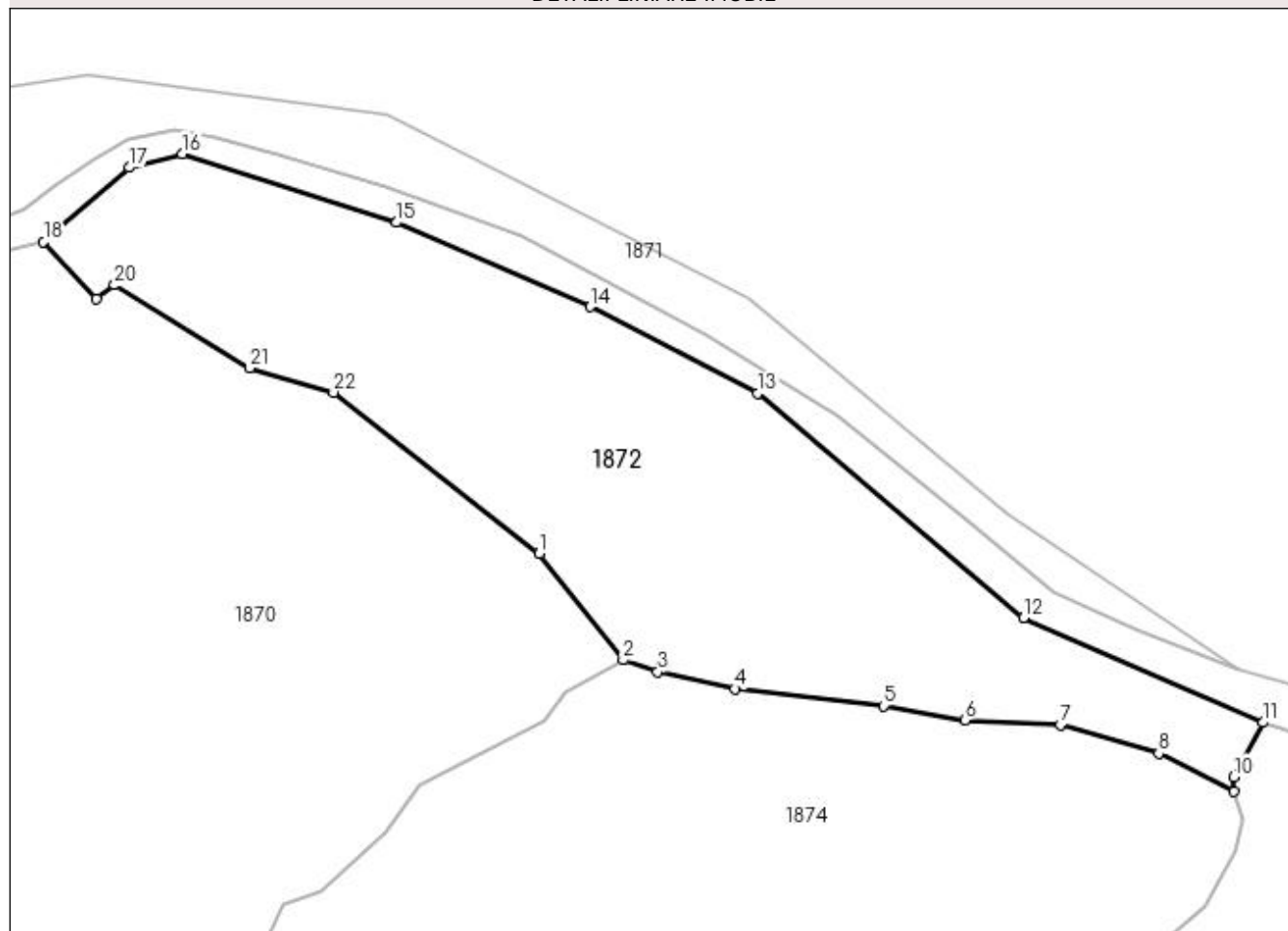
Anexa Nr. 1 La Partea I

Teren

Nr cadastral	Suprafața (mp)*	Observații / Referințe
31947	5.692	CF 31947, parte din nr. top. 2772/3

* Suprafața este determinată în planul de proiecție Stereo 70.

DETALII LINIARE IMOBIL



Date referitoare la teren

Crt	Categorie folosință	Intravilan	Suprafața (mp)	Tarla	Parcelă	Nr. topo	Observații / Referințe
1	faneata	NU	5.692	-	-	-	

Lungime Segmente

1) Valorile lungimilor segmentelor sunt obținute din proiecție în plan.

Punct început	X / Y	Punct sfârșit	X / Y	Lungime segment (** (m)
1	536.380,767 671.213,744	2	536.393,944 671.197,043	21.273
3	536.399,333 671.195,207	4	536.411,505 671.192,526	12.464
5	536.434,787 671.189,862	6	536.447,59 671.187,638	12.995
7	536.462,588 671.186,917	8	536.477,989 671.182,411	16.047
9	536.489,788 671.176,407	10	536.489,709 671.178,706	2.3

Punct început	X / Y	Punct sfârșit	X / Y	Lungime segment (** (m)
2	536.393,944 671.197,043	3	536.399,333 671.195,207	5.693
4	536.411,505 671.192,526	5	536.434,787 671.189,862	23.434
6	536.447,59 671.187,638	7	536.462,588 671.186,917	15.015
8	536.477,989 671.182,411	9	536.489,788 671.176,407	13.239
10	536.489,709 671.178,706	11	536.494,32 671.187,267	9.724

Punct început	X / Y	Punct sfârșit	X / Y	Lungime segment (** (m))
11	536.494,32 671.187,267	12	536.456,729 671.203,642	41.003
13	536.415,001 671.238,89	14	536.388,754 671.252,44	29.538
15	536.358,399 671.265,694	16	536.324,782 671.276,463	35.3
17	536.316,449 671.274,291	18	536.302,988 671.262,673	17.781
19	536.311,256 671.253,721	20	536.314,151 671.255,851	3.594
21	536.335,303 671.242,846	22	536.348,502 671.239,044	13.736

Punct început	X / Y	Punct sfârșit	X / Y	Lungime segment (** (m))
12	536.456,729 671.203,642	13	536.415,001 671.238,89	54.623
14	536.388,754 671.252,44	15	536.358,399 671.265,694	33.122
16	536.324,782 671.276,463	17	536.316,449 671.274,291	8.611
18	536.302,988 671.262,673	19	536.311,256 671.253,721	12.186
20	536.314,151 671.255,851	21	536.335,303 671.242,846	24.83
22	536.348,502 671.239,044	1	536.380,767 671.213,744	41.001

** Lungimile segmentelor sunt determinate în planul de proiecție Stereo 70 și sunt rotunjite la 1 milimetru.

*** Distanța dintre puncte este formată din segmente cumulate ce sunt mai mici decât valoarea 1 milimetru.

**DATE DESPRE IMOBILUL NR. 1873**

Oficiul de Cadastru și Publicitate Imobiliară SUCEAVA
Biroul de Cadastru și Publicitate Imobiliară Campulung Moldovenesc

A. Partea I. Descrierea imobilului

TEREN Necunoscut

Adresa: Loc. Pojorâta, Jud. Suceava, Loc numit HARNEI

Nr. Crt	Nr cadastral Nr. topografic	Suprafața* (mp)	Observații / Referințe
A1		4.484	Sector cadastral:3 Teren neimprejmuit; Drum

B. Partea II. Proprietari și acte

Inscrieri privitoare la dreptul de proprietate și alte drepturi reale		Referințe
1873 / 08/12/2022		
Act Normativ nr. Lege nr. 7, din 13/03/1996 emis de Parlamentul României;		
B1	Inscrierea provizorie, drept de PROPRIETATE, dobandit prin Lege, cota actuala 1/1 1) COMUNA POJORÂTA, CIF:4441425	A1

C. Partea III. SARCINI .

Inscrieri privind dezmembramintele dreptului de proprietate, drepturi reale de garanție și sarcini	Referințe
NU SUNT	

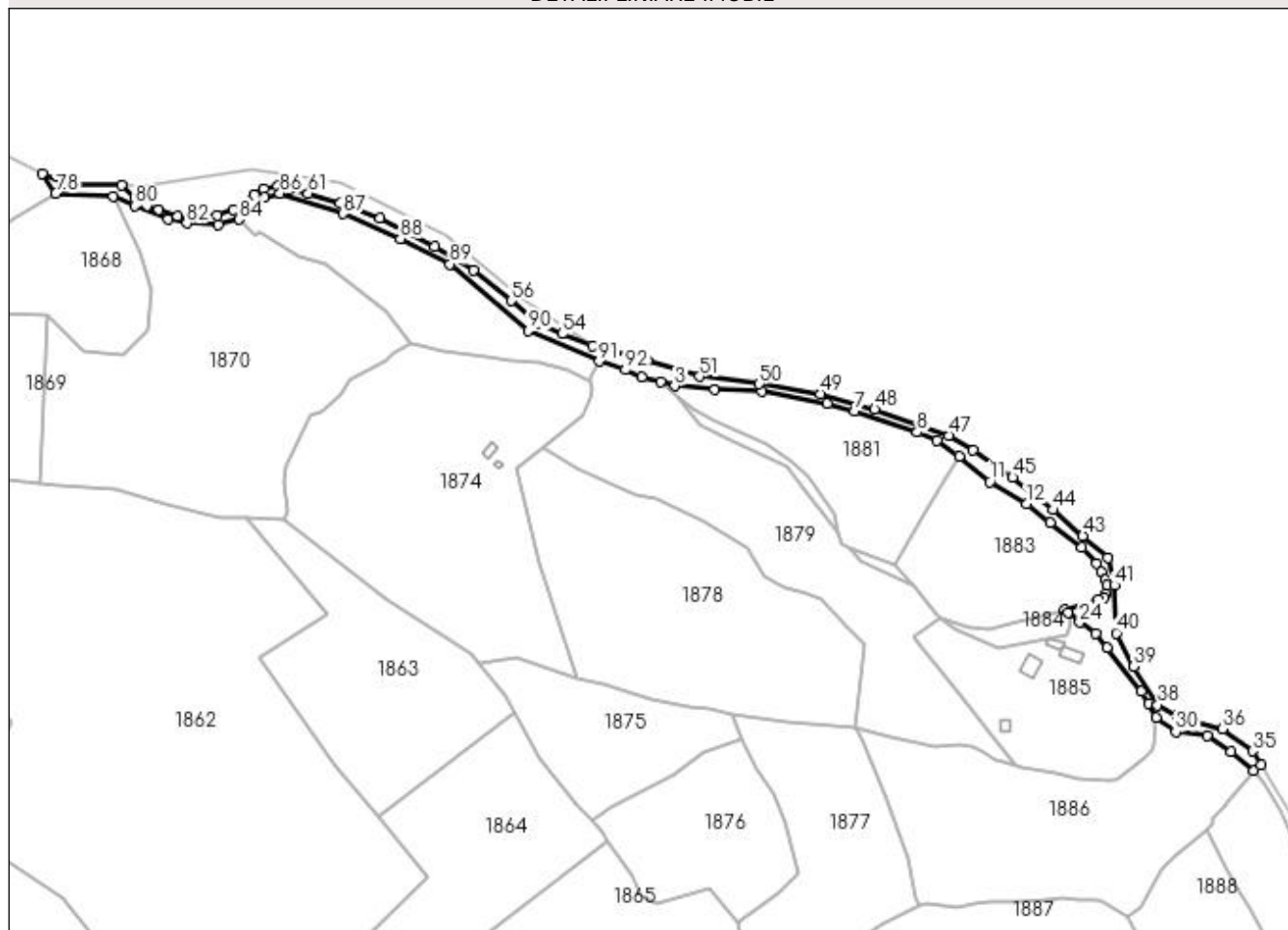
Anexa Nr. 1 La Partea I

Teren

Nr cadastral	Suprafața (mp)*	Observații / Referințe
	4.484	Drum

* Suprafața este determinată în planul de proiecție Stereo 70.

DETALII LINIARE IMOBIL



Date referitoare la teren

Crt	Categorie folosință	Intra vilan	Suprafața (mp)	Tarla	Parcelă	Nr. topo	Observații / Referințe
1	drum	DA	133	-	-	-	
2	drum	NU	4.351	-	-	-	

Lungime Segmente

1) Valorile lungimilor segmentelor sunt obținute din proiecție în plan.

Punct început	X / Y	Punct sfârșit	X / Y	Lungime segment	Punct început	X / Y	Punct sfârșit	X / Y	Lungime segment	Punct început	X / Y	Punct sfârșit	X / Y	Lungime segment
1	536.516,924 671.178,88	2	536.526,908 671.176,219	10.33 3	2	536.526,908 671.176,219	3	536.534,573 671.174,221	7.921	3	536.534,573 671.174,221	4	536.555,734 671.172,087	21.26 8
4	536.555,734 671.172,087	5	536.580,942 671.171,078	25.22 8	5	536.580,942 671.171,078	6	536.615,438 671.164,822	35.05 9	6	536.615,438 671.164,822	7	536.630,041 671.160,721	15.16 8
7	536.630,041 671.160,721	8	536.663,302 671.149,496	35.10 4	8	536.663,302 671.149,496	9	536.673,809 671.145,014	11.42 3	9	536.673,809 671.145,014	10	536.685,627 671.136,758	14.41 6
10	536.685,627 671.136,758	11	536.701,883 671.123,242	21.14 1	11	536.701,883 671.123,242	12	536.721,505 671.111,437	22.89 9	12	536.721,505 671.111,437	13	536.734,091 671.101,681	15.92 4
13	536.734,091 671.101,681	14	536.750,809 671.088,284	21.42 4	14	536.750,809 671.088,284	15	536.758,5 671.079,818	11.43 8	15	536.758,5 671.079,818	16	536.761,199 671.075,57	5.033

Punct început	X / Y	Punct sfârșit	X / Y	Lungime segment	Punct început	X / Y	Punct sfârșit	X / Y	Lungime segment	Punct început	X / Y	Punct sfârșit	X / Y	Lungime segment
16	536.761,199 671.075,57	17	536.763,33 671.071,113	4.94	17	536.763,33 671.071,113	18	536.764,26 671.068,312	2.951	18	536.764,26 671.068,312	19	536.763,708 671.063,886	4.46
19	536.763,708 671.063,886	20	536.762,457 671.061,834	2.403	20	536.762,457 671.061,834	21	536.759,417 671.060,985	3.156	21	536.759,417 671.060,985	22	536.741,665 671.055,06	18.715
22	536.741,665 671.055,06	23	536.743,373 671.053,679	2.196	23	536.743,373 671.053,679	24	536.749,658 671.048,598	8.082	24	536.749,658 671.048,598	25	536.758,247 671.042,846	10.337
25	536.758,247 671.042,846	26	536.764,12 671.035,167	9.667	26	536.764,12 671.035,167	27	536.782,303 671.011,783	29.621	27	536.782,303 671.011,783	28	536.786,319 671.005,6	7.373
28	536.786,319 671.005,6	29	536.790,492 670.998,172	8.52	29	536.790,492 670.998,172	30	536.800,636 670.990,476	12.733	30	536.800,636 670.990,476	31	536.817,241 670.988,325	16.744
31	536.817,241 670.988,325	32	536.830,148 670.980,049	15.332	32	536.830,148 670.980,049	33	536.842,249 670.969,609	15.982	33	536.842,249 670.969,609	34	536.845,939 670.972,747	4.844
34	536.845,939 670.972,747	35	536.841,548 670.980,164	8.619	35	536.841,548 670.980,164	36	536.825,605 670.992,08	19.904	36	536.825,605 670.992,08	37	536.801,565 670.998,955	25.004
37	536.801,565 670.998,955	38	536.791,038 671.004,68	11.983	38	536.791,038 671.004,68	39	536.778,501 671.025,262	24.1	39	536.778,501 671.025,262	40	536.769,212 671.042,904	19.938
40	536.769,212 671.042,904	41	536.767,976 671.068,283	25.409	41	536.767,976 671.068,283	42	536.764,687 671.083,058	15.137	42	536.764,687 671.083,058	43	536.751,312 671.094,549	17.633
43	536.751,312 671.094,549	44	536.735,305 671.108,302	21.104	44	536.735,305 671.108,302	45	536.714,045 671.125,554	27.379	45	536.714,045 671.125,554	46	536.693,032 671.140,325	25.685
46	536.693,032 671.140,325	47	536.680,052 671.147,829	14.993	47	536.680,052 671.147,829	48	536.640,752 671.161,762	41.697	48	536.640,752 671.161,762	49	536.611,822 671.170,047	30.093
49	536.611,822 671.170,047	50	536.579,407 671.175,235	32.828	50	536.579,407 671.175,235	51	536.547,661 671.179,144	31.986	51	536.547,661 671.179,144	52	536.519,825 671.187,43	29.043
52	536.519,825 671.187,43	53	536.490,664 671.195,425	30.237	53	536.490,664 671.195,425	54	536.474,658 671.201,788	17.224	54	536.474,658 671.201,788	55	536.461,328 671.207,616	14.548
55	536.461,328 671.207,616	56	536.447,581 671.219,354	18.077	56	536.447,581 671.219,354	57	536.427,55 671.235,466	25.707	57	536.427,55 671.235,466	58	536.406,888 671.248,203	24.272
58	536.406,888 671.248,203	59	536.378,024 671.263,457	32.647	59	536.378,024 671.263,457	60	536.356,753 671.271,2	22.636	60	536.356,753 671.271,2	61	536.339,768 671.276,412	17.767
61	536.339,768 671.276,412	62	536.329,939 671.278,958	10.153	62	536.329,939 671.278,958	63	536.323,698 671.280,257	6.375	63	536.323,698 671.280,257	64	536.316,261 671.278,698	7.599
64	536.316,261 671.278,698	65	536.311,164 671.275,633	5.948	65	536.311,164 671.275,633	66	536.304,947 671.271,448	7.494	66	536.304,947 671.271,448	67	536.299,799 671.267,862	6.274
67	536.299,799 671.267,862	68	536.291,478 671.264,589	8.942	68	536.291,478 671.264,589	69	536.284,301 671.262,978	7.356	69	536.284,301 671.262,978	70	536.277,332 671.262,978	6.969
70	536.277,332 671.262,978	71	536.270,467 671.264,121	6.96	71	536.270,467 671.264,121	72	536.260,255 671.267,59	10.785	72	536.260,255 671.267,59	73	536.254,032 671.270,026	6.683
73	536.254,032 671.270,026	74	536.247,757 671.274,378	7.636	74	536.247,757 671.274,378	75	536.240,584 671.280,642	9.523	75	536.240,584 671.280,642	76	536.210,954 671.281,186	29.635
76	536.210,954 671.281,186	77	536.198,595 671.287,095	13.699	77	536.198,595 671.287,095	78	536.205,668 671.276,409	12.815	78	536.205,668 671.276,409	79	536.236,299 671.275,021	30.662
79	536.236,299 671.275,021	80	536.247,515 671.269,842	12.354	80	536.247,515 671.269,842	81	536.265,271 671.262,641	19.161	81	536.265,271 671.262,641	82	536.275,233 671.260,63	10.163
82	536.275,233 671.260,63	83	536.291,899 671.259,923	16.681	83	536.291,899 671.259,923	84	536.302,988 671.262,673	11.425	84	536.302,988 671.262,673	85	536.316,449 671.274,291	17.781
85	536.316,449 671.274,291	86	536.324,782 671.276,463	8.611	86	536.324,782 671.276,463	87	536.358,399 671.265,694	35.3	87	536.358,399 671.265,694	88	536.388,754 671.252,44	33.122
88	536.388,754 671.252,44	89	536.415,001 671.238,89	29.538	89	536.415,001 671.238,89	90	536.456,729 671.203,642	54.623	90	536.456,729 671.203,642	91	536.494,32 671.187,267	41.003
91	536.494,32 671.187,267	92	536.508,218 671.182,666	14.64	92	536.508,218 671.182,666	1	536.516,924 671.178,88	9.494					

** Lungimile segmentelor sunt determinate în planul de proiecție Stereo 70 și sunt rotunjite la 1 milimetru.

*** Distanța dintre puncte este formată din segmente cumulate ce sunt mai mici decât valoarea 1 milimetru.

**DATE DESPRE IMOBILUL NR. 1874**

Oficiul de Cadastru și Publicitate Imobiliară SUCEAVA
Biroul de Cadastru și Publicitate Imobiliară Campulung Moldovenesc

A. Partea I. Descrierea imobilului

TEREN Extravilan

Adresa: Jud. Suceava, Loc numit HARNEI

Nr. Crt	Nr cadastral Nr. topografic	Suprafața* (mp)	Observații / Referințe
A1	31947	18.006	Sector cadastral:3 Teren neimprejmuit; CF 31947, 31950, 36050, parte din nr. top. 2772/3, 2710/1, 2773/1, 2772/1, 2709/1

Construcții

Crt	Nr cadastral Nr. topografic	Adresa	Observații / Referințe
A1.1		Jud. Suceava, Loc numit HARNEI	Nr. niveluri:1; S. construita la sol:12 mp; S. construita desfasurata:12 mp; Casă de locuit, P
A1.2		Jud. Suceava, Loc numit HARNEI	Nr. niveluri:1; S. construita la sol:32 mp; S. construita desfasurata:32 mp; Anexă, P

B. Partea II. Proprietari și acte

Inscrieri privitoare la dreptul de proprietate și alte drepturi reale		Referințe
1874 / 08/12/2022		
Act Normativ nr. Lege nr. 7, din 13/03/1996 emis de Parlamentul României;		
B1	Intabulare, drept de PROPRIETATE, dobandit prin Lege, cota actuala 1/1 1) NEIDENTIFICAT NEIDENTIFICAT	A1
Act Administrativ nr. Adeverință nr. 681, din 24/10/2022 emis de Primăria Comunei Pojorâta;		
B2	Se notează posesia faptică în favoarea lui 1) URSACHI MARIA-MARCELA	A1
Act Administrativ nr. 1700, din 02/11/2022 emis de Primăria Comunei Pojorâta;		
B3	Intabulare, drept de PROPRIETATE, dobandit prin Lege, cota actuala 1/1 1) URSACHI MARIA-MARCELA	A1.1, A1.2

C. Partea III. SARCINI .

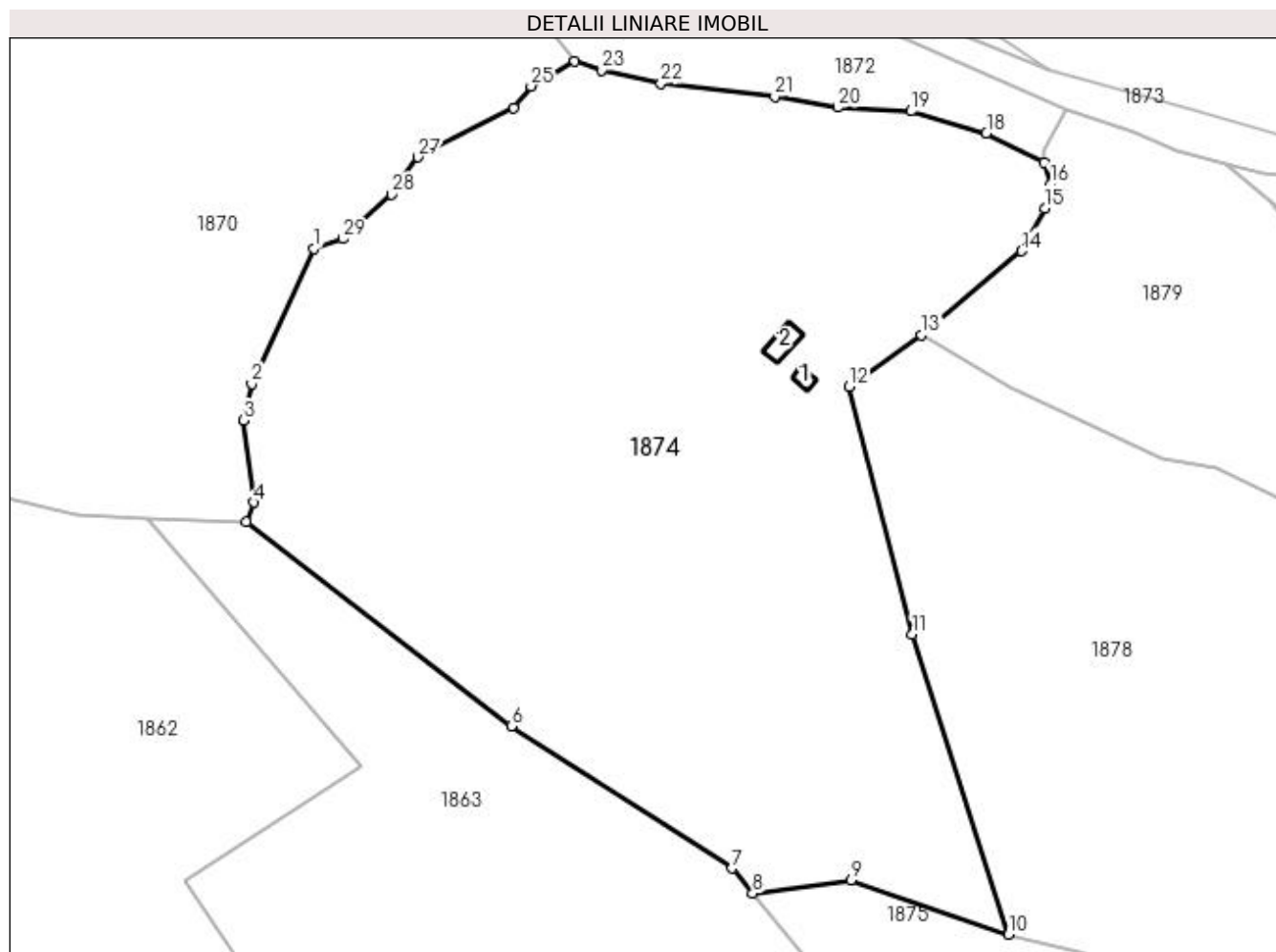
Inscrieri privind dezmembramintele dreptului de proprietate, drepturi reale de garanție și sarcini	Referințe
NU SUNT	

Anexa Nr. 1 La Partea I

Teren

Nr cadastral	Suprafața (mp)*	Observații / Referințe
31947	18.006	CF 31947, 31950, 36050, parte din nr. top. 2772/3, 2710/1, 2773/1, 2772/1, 2709/1

* Suprafața este determinată în planul de proiecție Stereo 70.



Date referitoare la teren

Crt	Categorie folosință	Intravilan	Suprafața (mp)	Tarla	Parcelă	Nr. topo	Observații / Referințe
1	curți construcții	NU	301	-	-	-	
2	faneata	NU	17.705	-	-	-	

Date referitoare la construcții

Crt	Număr	Destinație construcție	Supraf. (mp)	Situație juridică	Observații / Referințe
A1.1		construcții de locuințe	12	Cu acte	Nr. niveluri:1; S. construita la sol:12 mp; S. construita desfasurata:12 mp; Casă de locuit, P
A1.2		construcții anexa	32	Cu acte	Nr. niveluri:1; S. construita la sol:32 mp; S. construita desfasurata:32 mp; Anexă, P

Lungime Segmente

1) Valorile lungimilor segmentelor sunt obținute din proiecție în plan.

Punct început	X / Y	Punct sfârșit	X / Y	Lungime segment (** (m)
1	536.340,655 671.158,847	2	536.327,908 671.131,229	30.418
3	536.326,346 671.123,761	4	536.328,376 671.107,015	16.869

Punct început	X / Y	Punct sfârșit	X / Y	Lungime segment (** (m)
2	536.327,908 671.131,229	3	536.326,346 671.123,761	7.63
4	536.328,376 671.107,015	5	536.326,904 671.103,015	4.262

Punct început	X / Y	Punct sfârșit	X / Y	Lungime segment (** (m)
5	536.326,904 671.103,015	6	536.380,942 671.061,371	68.223
7	536.426,049 671.032,349	8	536.430,255 671.027,207	6.643
9	536.450,333 671.029,984	10	536.482,505 671.018,859	34.041
11	536.462,863 671.080,109	12	536.449,947 671.130,705	52.219
13	536.464,73 671.141,212	14	536.485,148 671.158,361	26.664
15	536.489,899 671.167,085	16	536.491,052 671.172,105	5.151
17	536.489,788 671.176,407	18	536.477,989 671.182,411	13.239
19	536.462,588 671.186,917	20	536.447,59 671.187,638	15.015
21	536.434,787 671.189,862	22	536.411,505 671.192,526	23.434
23	536.399,333 671.195,207	24	536.393,944 671.197,043	5.693
25	536.384,963 671.192,003	26	536.381,477 671.187,605	5.612
27	536.361,924 671.177,495	28	536.356,525 671.169,886	9.33
29	536.346,627 671.160,825	1	536.340,655 671.158,847	6.291

Punct început	X / Y	Punct sfârșit	X / Y	Lungime segment (** (m)
6	536.380,942 671.061,371	7	536.426,049 671.032,349	53.637
8	536.430,255 671.027,207	9	536.450,333 671.029,984	20.269
10	536.482,505 671.018,859	11	536.462,863 671.080,109	64.322
12	536.449,947 671.130,705	13	536.464,73 671.141,212	18.137
14	536.485,148 671.158,361	15	536.489,899 671.167,085	9.934
16	536.491,052 671.172,105	17	536.489,788 671.176,407	4.484
18	536.477,989 671.182,411	19	536.462,588 671.186,917	16.047
20	536.447,59 671.187,638	21	536.434,787 671.189,862	12.995
22	536.411,505 671.192,526	23	536.399,333 671.195,207	12.464
24	536.393,944 671.197,043	25	536.384,963 671.192,003	10.299
26	536.381,477 671.187,605	27	536.361,924 671.177,495	22.012
28	536.356,525 671.169,886	29	536.346,627 671.160,825	13.419

** Lungimile segmentelor sunt determinate în planul de proiecție Stereo 70 și sunt rotunjite la 1 milimetru.

*** Distanța dintre puncte este formată din segmente cumulate ce sunt mai mici decât valoarea 1 milimetru.

**DATE DESPRE IMOBILUL NR. 1875**

Oficiul de Cadastru și Publicitate Imobiliară SUCEAVA
Biroul de Cadastru și Publicitate Imobiliară Campulung Moldovenesc

A. Partea I. Descrierea imobilului

TEREN Extravilan

Adresa: Jud. Suceava, Loc numit HARNEI

Nr. Crt	Nr cadastral Nr. topografic	Suprafața* (mp)	Observații / Referințe
A1		5.646	Sector cadastral:3 Teren neimprejmuit;

B. Partea II. Proprietari și acte

Inscrieri privitoare la dreptul de proprietate și alte drepturi reale		Referințe
1875 / 08/12/2022		
Act Normativ nr. Lege nr. 7, din 13/03/1996 emis de Parlamentul României;		
B1	Intabulare, drept de PROPRIETATE, dobândit prin Lege, cota actuala 1/1 1) NEIDENTIFICAT NEIDENTIFICAT	A1
Act Administrativ nr. Adeverință nr. 682, din 24/10/2022 emis de Primăria Comunei Pojorâta;		
B2	Se notează posesia faptică în favoarea lui 1) LEHACI FLORIN	A1

C. Partea III. SARCINI .

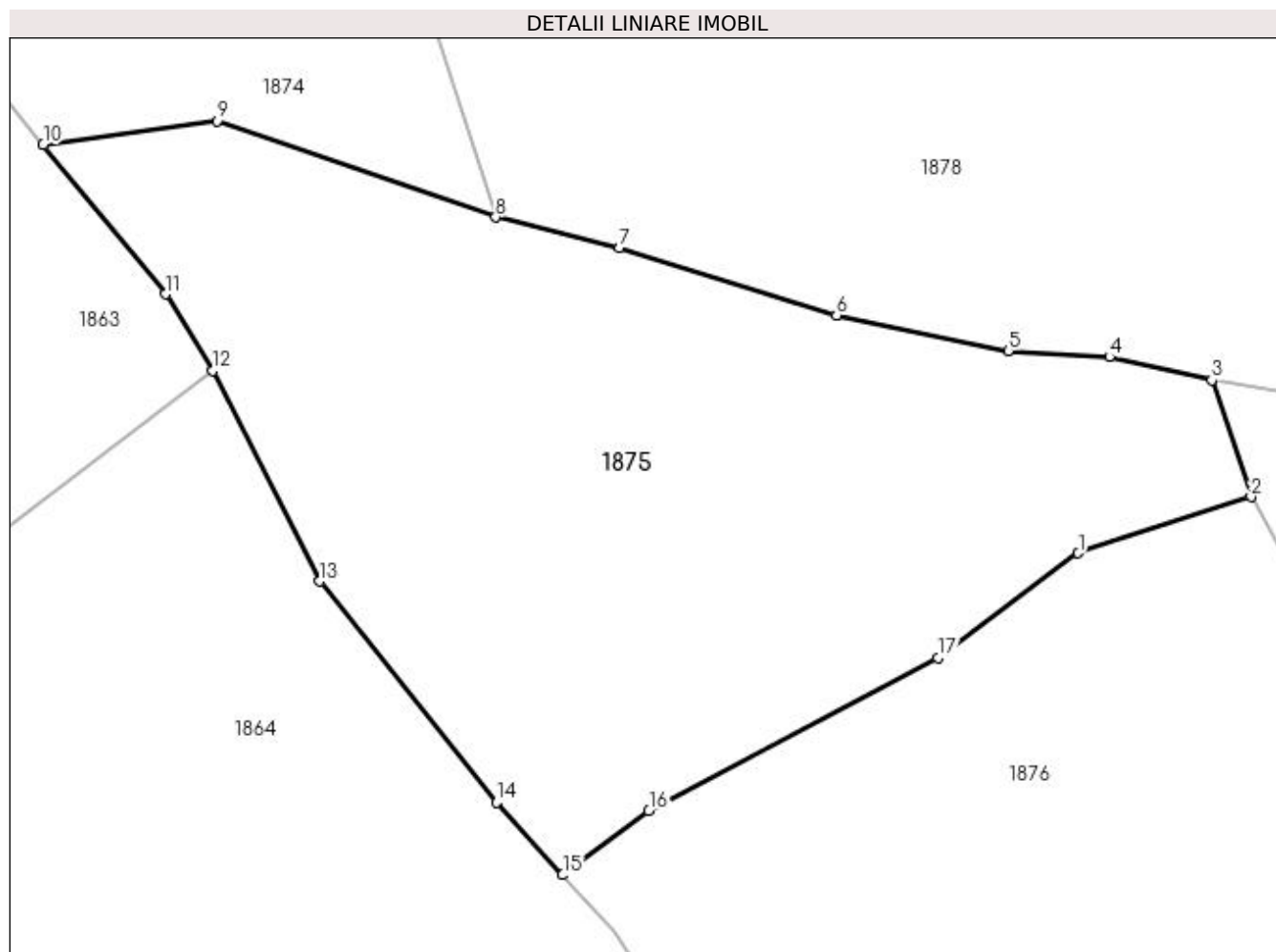
Inscrieri privind dezmembramintele dreptului de proprietate, drepturi reale de garanție și sarcini	Referințe
NU SUNT	

Anexa Nr. 1 La Partea I

Teren

Nr cadastral	Suprafața (mp)*	Observații / Referințe
	5.646	

* Suprafața este determinată în planul de proiecție Stereo 70.



Date referitoare la teren

Crt	Categorie folosință	Intra vilan	Suprafața (mp)	Tarla	Parcelă	Nr. topo	Observații / Referințe
1	faneata	NU	5.646	-	-	-	

Lungime Segmente

1) Valorile lungimilor segmentelor sunt obținute din proiecție în plan.

Punct început	X / Y	Punct sfârșit	X / Y	Lungime segment (** (m)
1	536.549,741 670.980,092	2	536.569,689 670.986,591	20.98
2	536.569,689 670.986,591	3	536.565,154 671.000,062	14.214
3	536.565,154 671.000,062	4	536.553,334 671.002,723	12.116
4	536.553,334 671.002,723	5	536.541,657 671.003,45	11.7
5	536.541,657 671.003,45	6	536.521,837 671.007,529	20.235

Punct început	X / Y	Punct sfârșit	X / Y	Lungime segment (** (m)
6	536.521,837 671.007,529	7	536.496,791 671.015,36	26.242
7	536.496,791 671.015,36	8	536.482,505 671.018,859	14.708
8	536.482,505 671.018,859	9	536.450,333 671.029,984	34.041
9	536.450,333 671.029,984	10	536.430,255 671.027,207	20.269
10	536.430,255 671.027,207	11	536.444,35 671.009,973	22.264
11	536.444,35 671.009,973	12	536.449,853 671.001,157	10.393
12	536.449,853 671.001,157	13	536.462,184 670.976,85	27.256
13	536.462,184 670.976,85	14	536.482,606 670.951,33	32.685
14	536.482,606 670.951,33	15	536.490,223 670.942,956	11.32
15	536.490,223 670.942,956	16	536.500,18 670.950,36	12.408
16	536.500,18 670.950,36	17	536.533,561 670.968,019	37.764
17	536.533,561 670.968,019	1	536.549,741 670.980,092	20.188

** Lungimile segmentelor sunt determinate în planul de proiecție Stereo 70 și sunt rotunjite la 1 milimetru.

*** Distanța dintre puncte este formată din segmente cumulate ce sunt mai mici decât valoarea 1 milimetru.

**DATE DESPRE IMOBILUL NR. 1876**

Oficiul de Cadastru și Publicitate Imobiliară SUCEAVA
Biroul de Cadastru și Publicitate Imobiliară Campulung Moldovenesc

A. Partea I. Descrierea imobilului

TEREN Extravilan

Adresa: Jud. Suceava, Loc numit HARNEI

Nr. Crt	Nr cadastral Nr. topografic	Suprafața* (mp)	Observații / Referințe
A1		6.275	Sector cadastral:3 Teren neimprejmuit;

B. Partea II. Proprietari și acte

Inscrieri privitoare la dreptul de proprietate și alte drepturi reale		Referințe
1876 / 08/12/2022		
Act Normativ nr. Lege nr. 7, din 13/03/1996 emis de Parlamentul României;		
B1	Intabulare, drept de PROPRIETATE, dobândit prin Lege, cota actuala 1/1 1) NEIDENTIFICAT NEIDENTIFICAT	A1
Act Administrativ nr. Adeverință nr. 683, din 24/10/2022 emis de Primăria Comunei Pojorâta;		
B2	Se notează posesia faptică în favoarea lui 1) LEONTE PETRU	A1

C. Partea III. SARCINI .

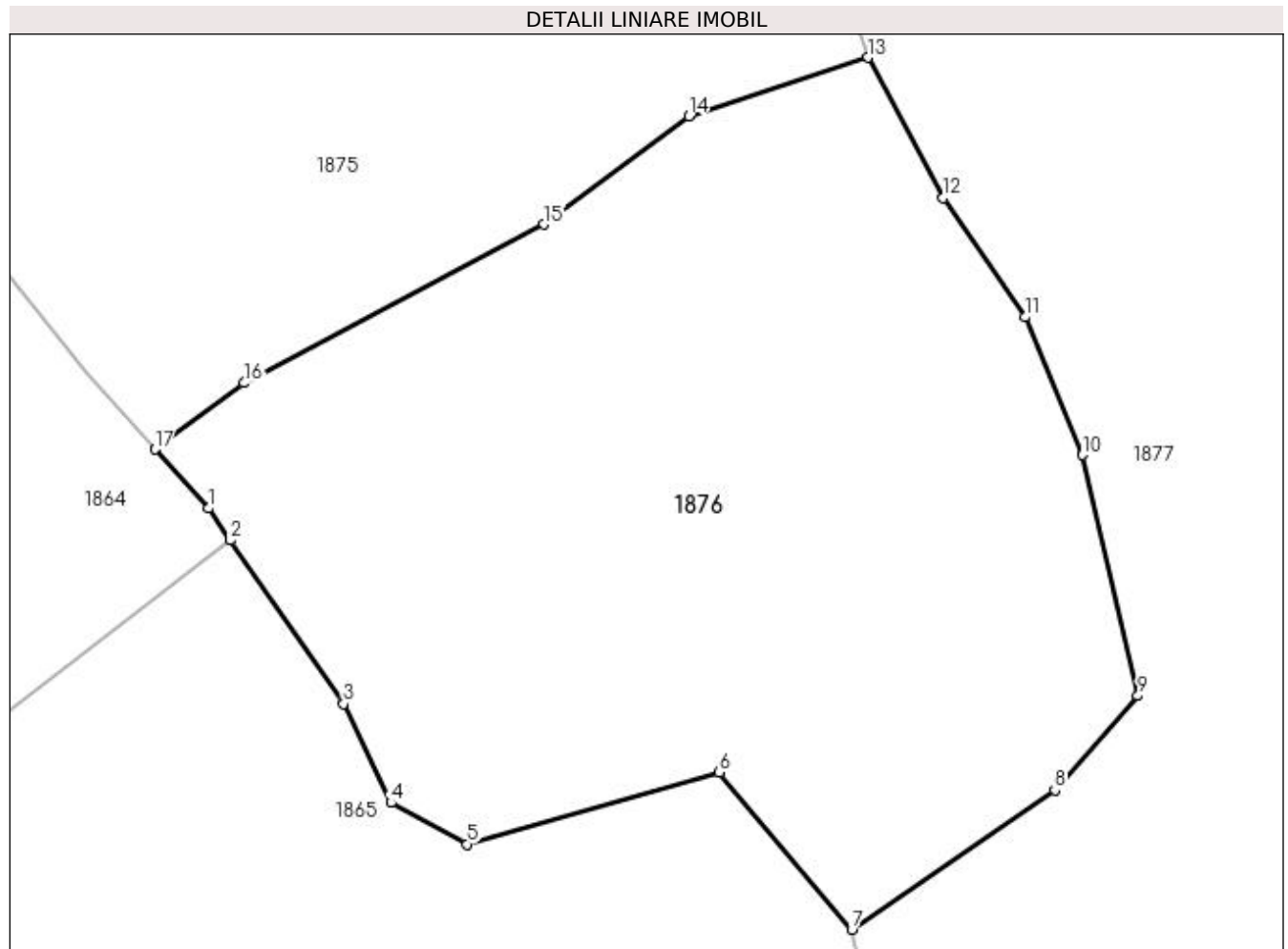
Inscrieri privind dezmembramintele dreptului de proprietate, drepturi reale de garanție și sarcini	Referințe
NU SUNT	

Anexa Nr. 1 La Partea I

Teren

Nr cadastral	Suprafața (mp)*	Observații / Referințe
	6.275	

* Suprafața este determinată în planul de proiecție Stereo 70.



Date referitoare la teren

Crt	Categorie folosință	Intra vilan	Suprafața (mp)	Tarla	Parcelă	Nr. topo	Observații / Referințe
1	faneata	NU	6.275	-	-	-	

Lungime Segmente

1) Valorile lungimilor segmentelor sunt obținute din proiecție în plan.

Punct început	X / Y	Punct sfârșit	X / Y	Lungime segment (** (m)
1	536.496,198 670.936,385	2	536.498,65 670.932,837	4.313
2	536.498,65 670.932,837	3	536.511,236 670.914,622	22.14
3	536.511,236 670.914,622	4	536.516,524 670.903,601	12.224
4	536.516,524 670.903,601	5	536.525,014 670.898,998	9.658
5	536.525,014 670.898,998	6	536.553,1 670.906,972	29.196

Punct început	X / Y	Punct sfârșit	X / Y	Lungime segment (** (m)
6	536.553,1 670.906,972	7	536.567,874 670.889,491	22.888
7	536.567,874 670.889,491	8	536.590,487 670.905,009	27.425
8	536.590,487 670.905,009	9	536.599,751 670.915,507	14.001
9	536.599,751 670.915,507	10	536.593,578 670.942,333	27.527
10	536.593,578 670.942,333	11	536.587,179 670.957,69	16.637
11	536.587,179 670.957,69	12	536.578,058 670.970,958	16.101
12	536.578,058 670.970,958	13	536.569,689 670.986,591	17.732
13	536.569,689 670.986,591	14	536.549,741 670.980,092	20.98
14	536.549,741 670.980,092	15	536.533,561 670.968,019	20.188
15	536.533,561 670.968,019	16	536.500,18 670.950,36	37.764
16	536.500,18 670.950,36	17	536.490,223 670.942,956	12.408
17	536.490,223 670.942,956	1	536.496,198 670.936,385	8.881

** Lungimile segmentelor sunt determinate în planul de proiecție Stereo 70 și sunt rotunjite la 1 milimetru.

*** Distanța dintre puncte este formată din segmente cumulate ce sunt mai mici decât valoarea 1 milimetru.

**DATE DESPRE IMOBILUL NR. 1877**

Oficiul de Cadastru și Publicitate Imobiliară SUCEAVA
Biroul de Cadastru și Publicitate Imobiliară Campulung Moldovenesc

A. Partea I. Descrierea imobilului

TEREN Extravilan

Adresa: Jud. Suceava, Loc numit HARNEI

Nr. Crt	Nr cadastral Nr. topografic	Suprafața* (mp)	Observații / Referințe
A1		8.573	Sector cadastral:3 Teren neimprejmuit;

B. Partea II. Proprietari și acte

Inscrieri privitoare la dreptul de proprietate și alte drepturi reale		Referințe
1877 / 08/12/2022		
Act Normativ nr. Lege nr. 7, din 13/03/1996 emis de Parlamentul României;		
B1	Intabulare, drept de PROPRIETATE, dobândit prin Lege, cota actuala 1/1 1) NEIDENTIFICAT NEIDENTIFICAT	A1
Act Administrativ nr. Adeverință nr. 684, din 24/10/2022 emis de Primăria Comunei Pojorâta;		
B2	Se notează posesia faptică în favoarea lui 1) URSACHI-ANDRIESCU DORU	A1

C. Partea III. SARCINI .

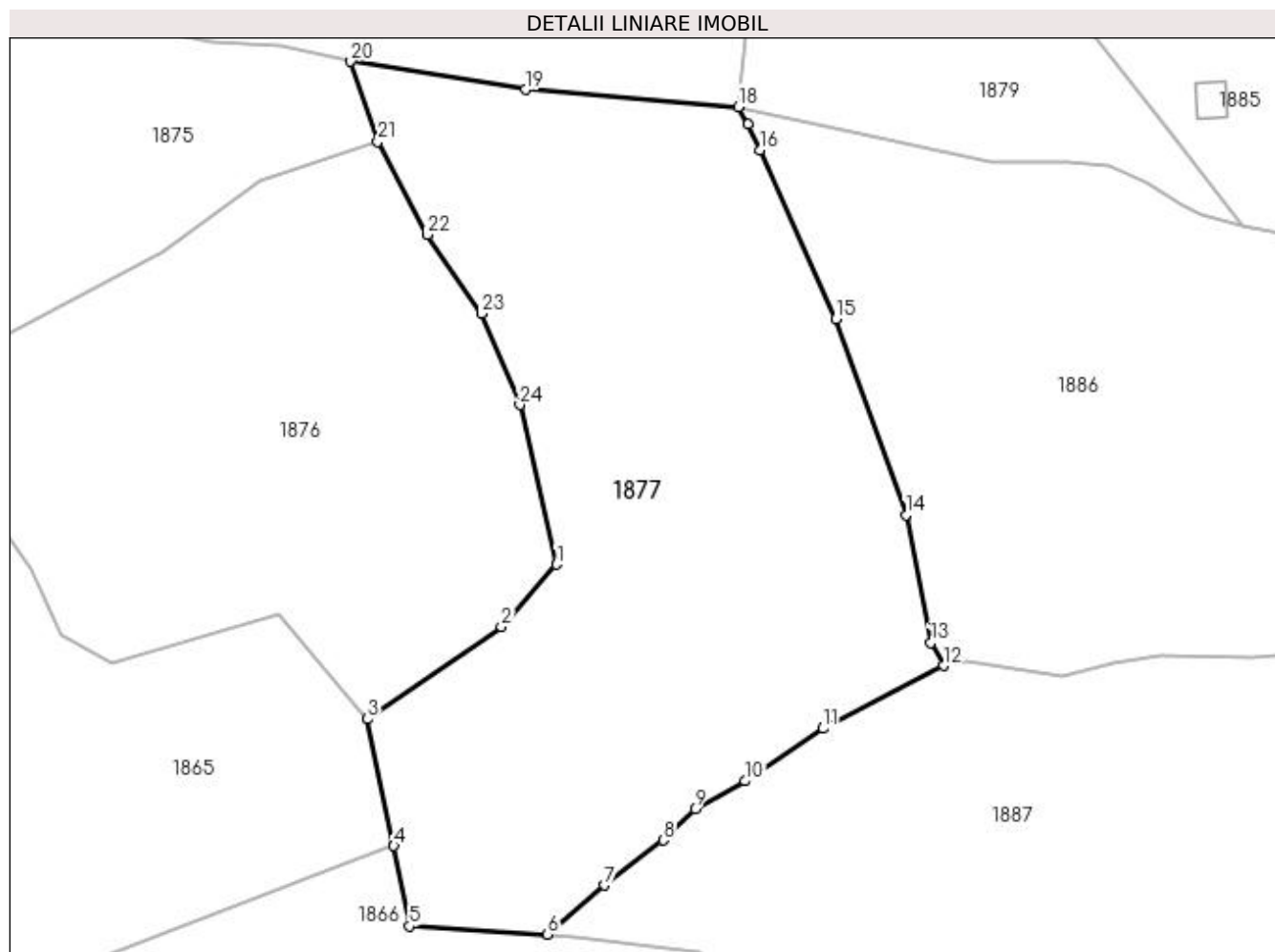
Inscrieri privind dezmembramintele dreptului de proprietate, drepturi reale de garanție și sarcini	Referințe
NU SUNT	

Anexa Nr. 1 La Partea I

Teren

Nr cadastral	Suprafața (mp)*	Observații / Referințe
	8.573	

* Suprafața este determinată în planul de proiecție Stereo 70.



Date referitoare la teren

Crt	Categorie folosință	Intra vilan	Suprafața (mp)	Tarla	Parcelă	Nr. topo	Observații / Referințe
1	faneata	NU	8.573	-	-	-	

Lungime Segmente

1) Valorile lungimilor segmentelor sunt obținute din proiecție în plan.

Punct început	X / Y	Punct sfârșit	X / Y	Lungime segment (** (m)
1	536.599,751 670.915,507	2	536.590,487 670.905,009	14.001
3	536.567,874 670.889,491	4	536.572,411 670.868,194	21.775
5	536.575,03 670.854,684	6	536.598,195 670.853,298	23.206
7	536.607,785 670.861,573	8	536.617,723 670.869,14	12.491
9	536.623,069 670.874,44	10	536.631,489 670.879,068	9.608

Punct început	X / Y	Punct sfârșit	X / Y	Lungime segment (** (m)
2	536.590,487 670.905,009	3	536.567,874 670.889,491	27.425
4	536.572,411 670.868,194	5	536.575,03 670.854,684	13.762
6	536.598,195 670.853,298	7	536.607,785 670.861,573	12.667
8	536.617,723 670.869,14	9	536.623,069 670.874,44	7.528
10	536.631,489 670.879,068	11	536.644,573 670.887,907	15.79

Punct început	X / Y	Punct sfârșit	X / Y	Lungime segment (** (m)
11	536.644,573 670.887,907	12	536.664,847 670.898,47	22.861
13	536.662,729 670.902,304	14	536.658,535 670.923,784	21.886
15	536.646,713 670.956,778	16	536.634,004 670.985,2	31.134
17	536.632,033 670.989,555	18	536.630,333 670.992,441	3.349
19	536.594,497 670.995,314	20	536.565,154 671.000,062	29.725
21	536.569,689 670.986,591	22	536.578,058 670.970,958	17.732
23	536.587,179 670.957,69	24	536.593,578 670.942,333	16.637

Punct început	X / Y	Punct sfârșit	X / Y	Lungime segment (** (m)
12	536.664,847 670.898,47	13	536.662,729 670.902,304	4.38
14	536.658,535 670.923,784	15	536.646,713 670.956,778	35.048
16	536.634,004 670.985,2	17	536.632,033 670.989,555	4.78
18	536.630,333 670.992,441	19	536.594,497 670.995,314	35.951
20	536.565,154 671.000,062	21	536.569,689 670.986,591	14.214
22	536.578,058 670.970,958	23	536.587,179 670.957,69	16.101
24	536.593,578 670.942,333	1	536.599,751 670.915,507	27.527

** Lungimile segmentelor sunt determinate în planul de proiecție Stereo 70 și sunt rotunjite la 1 milimetru.

*** Distanța dintre puncte este formată din segmente cumulate ce sunt mai mici decât valoarea 1 milimetru.

**DATE DESPRE IMOBILUL NR. 1878**

Oficiul de Cadastru și Publicitate Imobiliară SUCEAVA
Biroul de Cadastru și Publicitate Imobiliară Campulung Moldovenesc

A. Partea I. Descrierea imobilului

TEREN Extravilan

Adresa: Jud. Suceava, Loc numit HARNEI

Nr. Crt	Nr cadastral Nr. topografic	Suprafața* (mp)	Observații / Referințe
A1	31949	15.486	Sector cadastral:3 Teren neimprejmuit; CF 31949, 31946, 31950, nr. top. 2710/3, 2714, 2710/2, parte din nr. top. 2710/1

B. Partea II. Proprietari și acte

Inscrieri privitoare la dreptul de proprietate și alte drepturi reale	Referințe
1878 / 08/12/2022	
Act Normativ nr. Lege nr. 7, din 13/03/1996 emis de Parlamentul României;	
B1	A1
Intabulare, drept de PROPRIETATE, dobandit prin Lege, cota actuala 1/1 1) NEIDENTIFICAT NEIDENTIFICAT	
Act Administrativ nr. Adeverință nr. 685, din 24/10/2022 emis de Primăria Comunei Pojorâta;	
B2	A1
Se notează posesia faptică în favoarea lui 1) DORNIAN VIORICA	

C. Partea III. SARCINI .

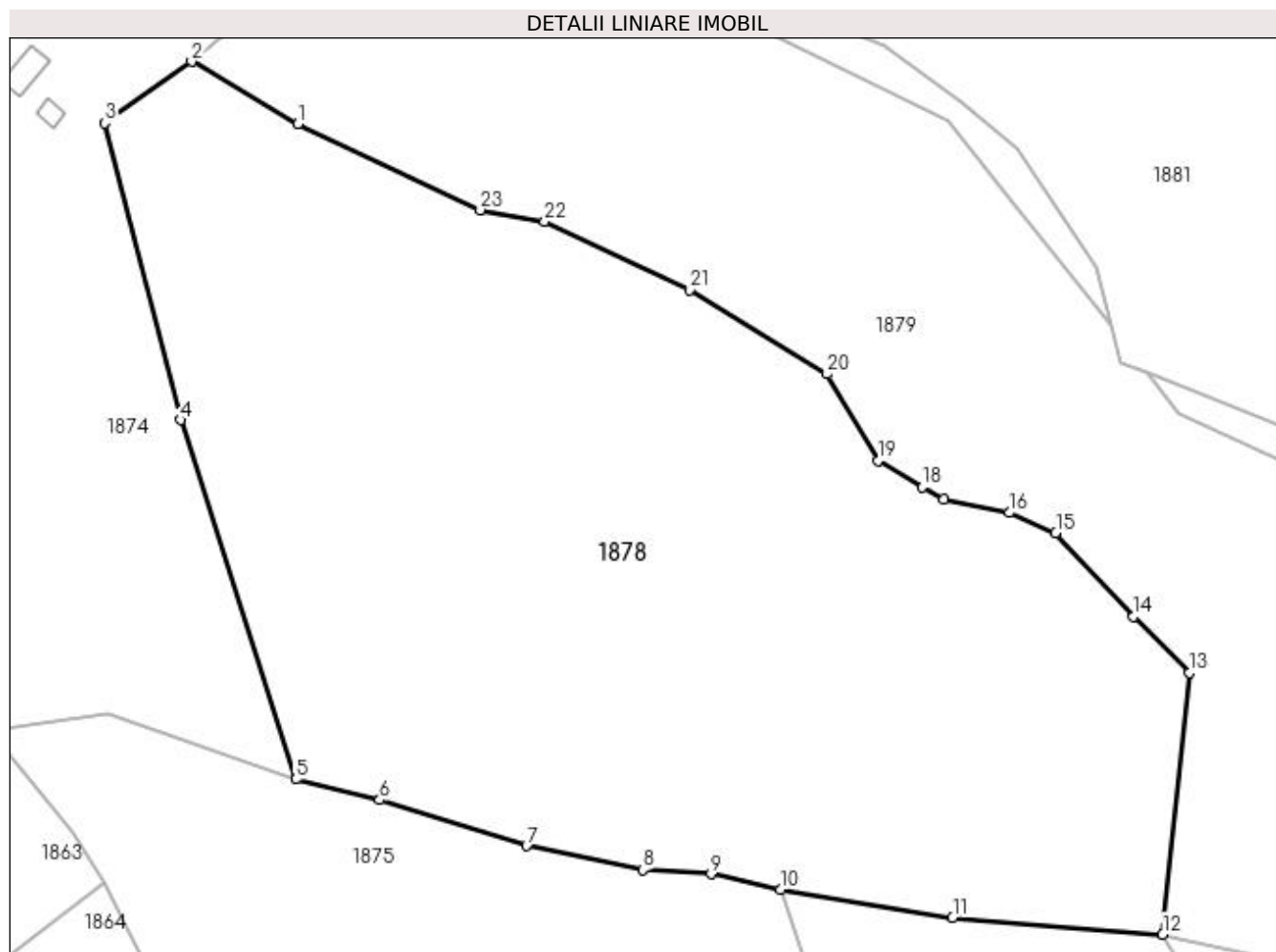
Inscrieri privind dezmembramintele dreptului de proprietate, drepturi reale de garanție și sarcini	Referințe
NU SUNT	

Anexa Nr. 1 La Partea I

Teren

Nr cadastral	Suprafața (mp)*	Observații / Referințe
31949	15.486	CF 31949, 31946, 31950, nr. top. 2710/3, 2714, 2710/2, parte din nr. top. 2710/1

* Suprafața este determinată în planul de proiecție Stereo 70.



Date referitoare la teren

Crt	Categorie folosință	Intravilan	Suprafața (mp)	Tarla	Parcelă	Nr. topo	Observații / Referințe
1	faneata	NU	15.486	-	-	-	

Lungime Segmente

1) Valorile lungimilor segmentelor sunt obținute din proiecție în plan.

Punct început	X / Y	Punct sfârșit	X / Y	Lungime segment (** (m)
1	536.482,881 671.130,583	2	536.464,73 671.141,212	21.034
3	536.449,947 671.130,705	4	536.462,863 671.080,109	52.219
5	536.482,505 671.018,859	6	536.496,791 671.015,36	14.708
7	536.521,837 671.007,529	8	536.541,657 671.003,45	20.235
9	536.553,334 671.002,723	10	536.565,154 671.000,062	12.116

Punct început	X / Y	Punct sfârșit	X / Y	Lungime segment (** (m)
2	536.464,73 671.141,212	3	536.449,947 671.130,705	18.137
4	536.462,863 671.080,109	5	536.482,505 671.018,859	64.322
6	536.496,791 671.015,36	7	536.521,837 671.007,529	26.242
8	536.541,657 671.003,45	9	536.553,334 671.002,723	11.7
10	536.565,154 671.000,062	11	536.594,497 670.995,314	29.725

Punct început	X / Y	Punct sfârșit	X / Y	Lungime segment (** (m)
11	536.594,497 670.995,314	12	536.630,333 670.992,441	35.951
13	536.634,879 671.037,025	14	536.625,334 671.046,6	13.52
15	536.612,101 671.060,892	16	536.604,135 671.064,283	8.658
17	536.592,959 671.066,595	18	536.589,305 671.068,666	4.2
19	536.581,797 671.073,198	20	536.573,098 671.087,953	17.128
21	536.549,611 671.102,287	22	536.524,952 671.113,969	27.286
23	536.513,967 671.115,895	1	536.482,881 671.130,583	34.381

Punct început	X / Y	Punct sfârșit	X / Y	Lungime segment (** (m)
12	536.630,333 670.992,441	13	536.634,879 671.037,025	44.815
14	536.625,334 671.046,6	15	536.612,101 671.060,892	19.478
16	536.604,135 671.064,283	17	536.592,959 671.066,595	11.413
18	536.589,305 671.068,666	19	536.581,797 671.073,198	8.77
20	536.573,098 671.087,953	21	536.549,611 671.102,287	27.515
22	536.524,952 671.113,969	23	536.513,967 671.115,895	11.153

** Lungimile segmentelor sunt determinate în planul de proiecție Stereo 70 și sunt rotunjite la 1 milimetru.

*** Distanța dintre puncte este formată din segmente cumulate ce sunt mai mici decât valoarea 1 milimetru.

**DATE DESPRE IMOBILUL NR. 1879**

Oficiul de Cadastru și Publicitate Imobiliară SUCEAVA
Biroul de Cadastru și Publicitate Imobiliară Campulung Moldovenesc

A. Partea I. Descrierea imobilului

TEREN Extravilan

Adresa: Jud. Suceava, Loc numit HARNEI

Nr. Crt	Nr cadastral Nr. topografic	Suprafața* (mp)	Observații / Referințe
A1	35078	12.570	Sector cadastral:3 Teren neimprejmuit; Provenit din CF 35078, nr. cad. 35078

B. Partea II. Proprietari și acte

Inscrieri privitoare la dreptul de proprietate și alte drepturi reale		Referințe
1879 / 08/12/2022		
Act Notarial nr. 1552, din 04/08/2021 emis de Rotaru Dorina;		
B1	Intabulare, drept de PROPRIETATE, dobandit prin Conventie, cota actuala 12248/12570 1) DORNEAN BOGDAN-PETRICĂ	A1
Act Normativ nr. Lege nr. 7, din 13/03/1996 emis de Parlamentul României;		
B2	Intabulare, drept de PROPRIETATE, dobandit prin Lege, cota actuala 322/12570 1) NEIDENTIFICAT NEIDENTIFICAT	A1
Act Administrativ nr. Adeverință nr. 686, din 24/10/2022 emis de Primăria Comunei Pojorâta;		
B3	Se notează posesia faptică în favoarea lui 1) DORNEAN BOGDAN-PETRICĂ	A1

C. Partea III. SARCINI .

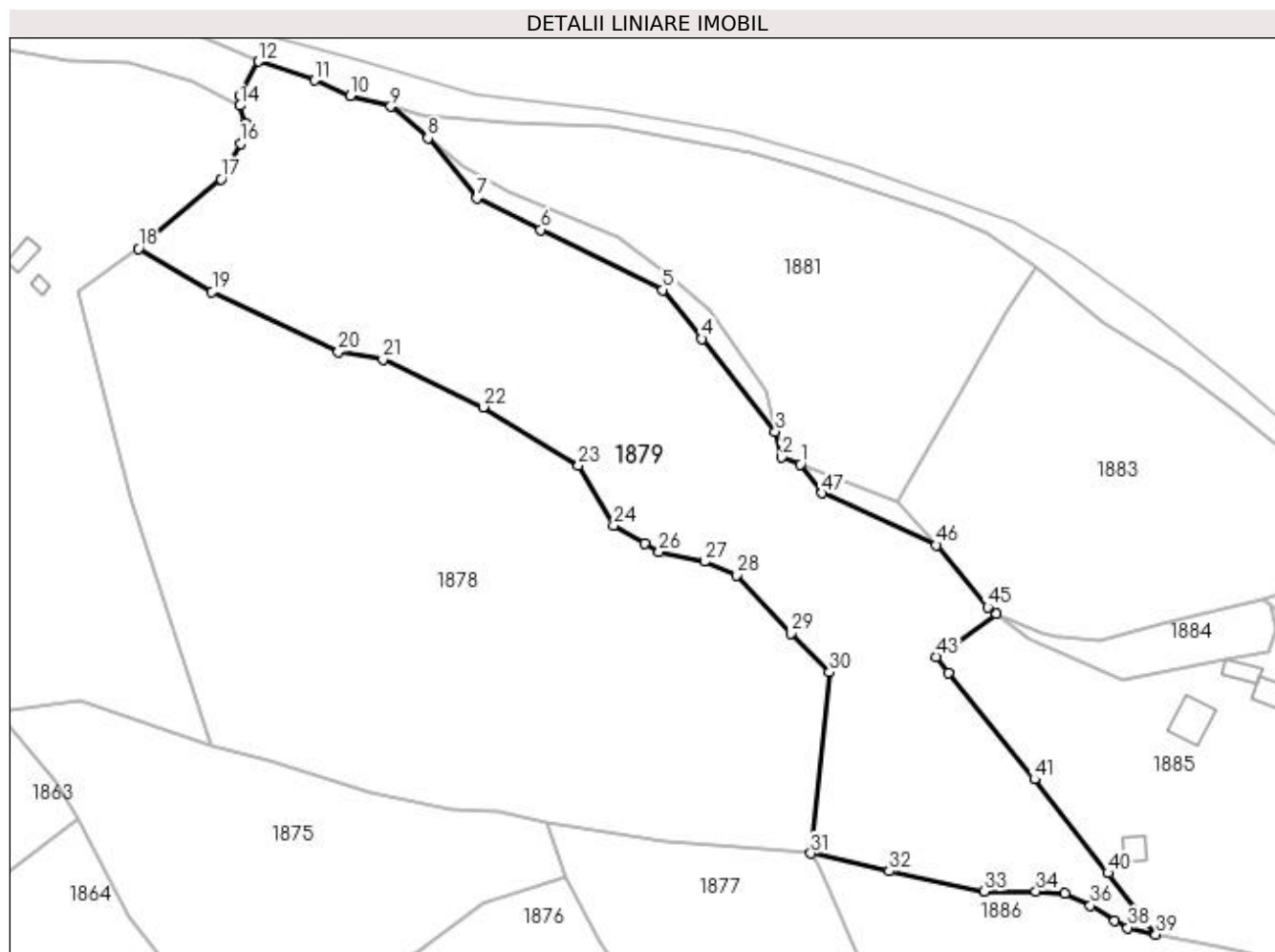
Inscrieri privind dezmembramintele dreptului de proprietate, drepturi reale de garanție și sarcini	Referințe
NU SUNT	

Anexa Nr. 1 La Partea I

Teren

Nr cadastral	Suprafața (mp)*	Observații / Referințe
35078	12.570	Provenit din CF 35078, nr. cad. 35078

* Suprafața este determinată în planul de proiecție Stereo 70.



Date referitoare la teren

Crt	Categorie folosință	Intravilan	Suprafața (mp)	Tarla	Parcelă	Nr. topo	Observații / Referințe
1	faneata	NU	12.570	-	-	-	

Lungime Segmente

1) Valorile lungimilor segmentelor sunt obținute din proiecție în plan.

Punct început	X / Y	Punct sfârșit	X / Y	Lungime segment
1	536.627,719 671.088,143	2	536.623,111 671.089,954	4.951
4	536.603,422 671.119,04	5	536.593,861 671.131,088	15.381
7	536.548,089 671.153,676	8	536.536,063 671.168,41	19.019
10	536.516,924 671.178,88	11	536.508,218 671.182,666	9.494
13	536.489,709 671.178,706	14	536.489,788 671.176,407	2.3
16	536.489,899 671.167,085	17	536.485,148 671.158,361	9.934
2	536.623,111 671.089,954	3	536.621,556 671.096,192	6.429
5	536.593,861 671.131,088	6	536.563,817 671.145,915	33.503
8	536.536,063 671.168,41	9	536.526,908 671.176,219	12.033
11	536.508,218 671.182,666	12	536.494,32 671.187,267	14.64
14	536.489,788 671.176,407	15	536.491,052 671.172,105	4.484
17	536.485,148 671.158,361	18	536.464,73 671.141,212	26.664
3	536.621,556 671.096,192	4	536.603,422 671.119,04	29.17
6	536.563,817 671.145,915	7	536.548,089 671.153,676	17.539
9	536.526,908 671.176,219	10	536.516,924 671.178,88	10.333
12	536.494,32 671.187,267	13	536.489,709 671.178,706	9.724
15	536.491,052 671.172,105	16	536.489,899 671.167,085	5.151
18	536.464,73 671.141,212	19	536.482,881 671.130,583	21.034

Punct început	X / Y	Punct sfârșit	X / Y	Lungime segment	Punct început	X / Y	Punct sfârșit	X / Y	Lungime segment	Punct început	X / Y	Punct sfârșit	X / Y	Lungime segment
19	536.482,881 671.130,583	20	536.513,967 671.115,895	34.381	20	536.513,967 671.115,895	21	536.524,952 671.113,969	11.153	21	536.524,952 671.113,969	22	536.549,611 671.102,287	27.286
22	536.549,611 671.102,287	23	536.573,098 671.087,953	27.515	23	536.573,098 671.087,953	24	536.581,797 671.073,198	17.128	24	536.581,797 671.073,198	25	536.589,305 671.068,666	8.77
25	536.589,305 671.068,666	26	536.592,959 671.066,595	4.2	26	536.592,959 671.066,595	27	536.604,135 671.064,283	11.413	27	536.604,135 671.064,283	28	536.612,101 671.060,892	8.658
28	536.612,101 671.060,892	29	536.625,334 671.046,6	19.478	29	536.625,334 671.046,6	30	536.634,879 671.037,025	13.52	30	536.634,879 671.037,025	31	536.630,333 670.992,441	44.815
31	536.630,333 670.992,441	32	536.649,525 670.988,093	19.678	32	536.649,525 670.988,093	33	536.672,953 670.983,074	23.96	33	536.672,953 670.983,074	34	536.685,682 670.983,192	12.73
34	536.685,682 670.983,192	35	536.692,787 670.982,522	7.137	35	536.692,787 670.982,522	36	536.699,108 670.979,644	6.945	36	536.699,108 670.979,644	37	536.705,065 670.975,852	7.062
37	536.705,065 670.975,852	38	536.708,272 670.974,195	3.61	38	536.708,272 670.974,195	39	536.715,225 670.972,546	7.146	39	536.715,225 670.972,546	40	536.703,427 670.987,647	19.163
40	536.703,427 670.987,647	41	536.685,301 671.010,733	29.352	41	536.685,301 671.010,733	42	536.664,123 671.036,876	33.645	42	536.664,123 671.036,876	43	536.661,099 671.040,816	4.967
43	536.661,099 671.040,816	44	536.676,0 671.051,387	18.27	44	536.676,0 671.051,387	45	536.673,816 671.053,047	2.743	45	536.673,816 671.053,047	46	536.661,187 671.068,31	19.81
46	536.661,187 671.068,31	47	536.633,058 671.081,11	30.904	47	536.633,058 671.081,11	1	536.627,719 671.088,143	8.83					

** Lungimile segmentelor sunt determinate în planul de proiecție Stereo 70 și sunt rotunjite la 1 milimetru.

*** Distanța dintre puncte este formată din segmente cumulate ce sunt mai mici decât valoarea 1 milimetru.

**DATE DESPRE IMOBILUL NR. 1880**

Oficiul de Cadastru și Publicitate Imobiliară SUCEAVA
Biroul de Cadastru și Publicitate Imobiliară Campulung Moldovenesc

A. Partea I. Descrierea imobilului

TEREN Extravilan

Adresa: Jud. Suceava, Loc numit HARNEI

Nr. Crt	Nr cadastral Nr. topografic	Suprafața* (mp)	Observații / Referințe
A1	33023	519	Sector cadastral:3 Teren neimprejmuit; Provenit din CF 33032, nr. cad. 33032

B. Partea II. Proprietari și acte

Inscrieri privitoare la dreptul de proprietate și alte drepturi reale		Referințe
10026 / 04/08/2016		
Hotarare Judecatoreasca nr. 71, din 06/02/2015 emis de Judecatoria Campulung Moldovenesc;		
B1	Intabulare, drept de PROPRIETATEcu titlu de cumparare, dobandit prin Hotarare Judecatoreasca, cota actuala 1/1 1) DORNEAN BOGDAN-PETRICĂ	A1

C. Partea III. SARCINI .

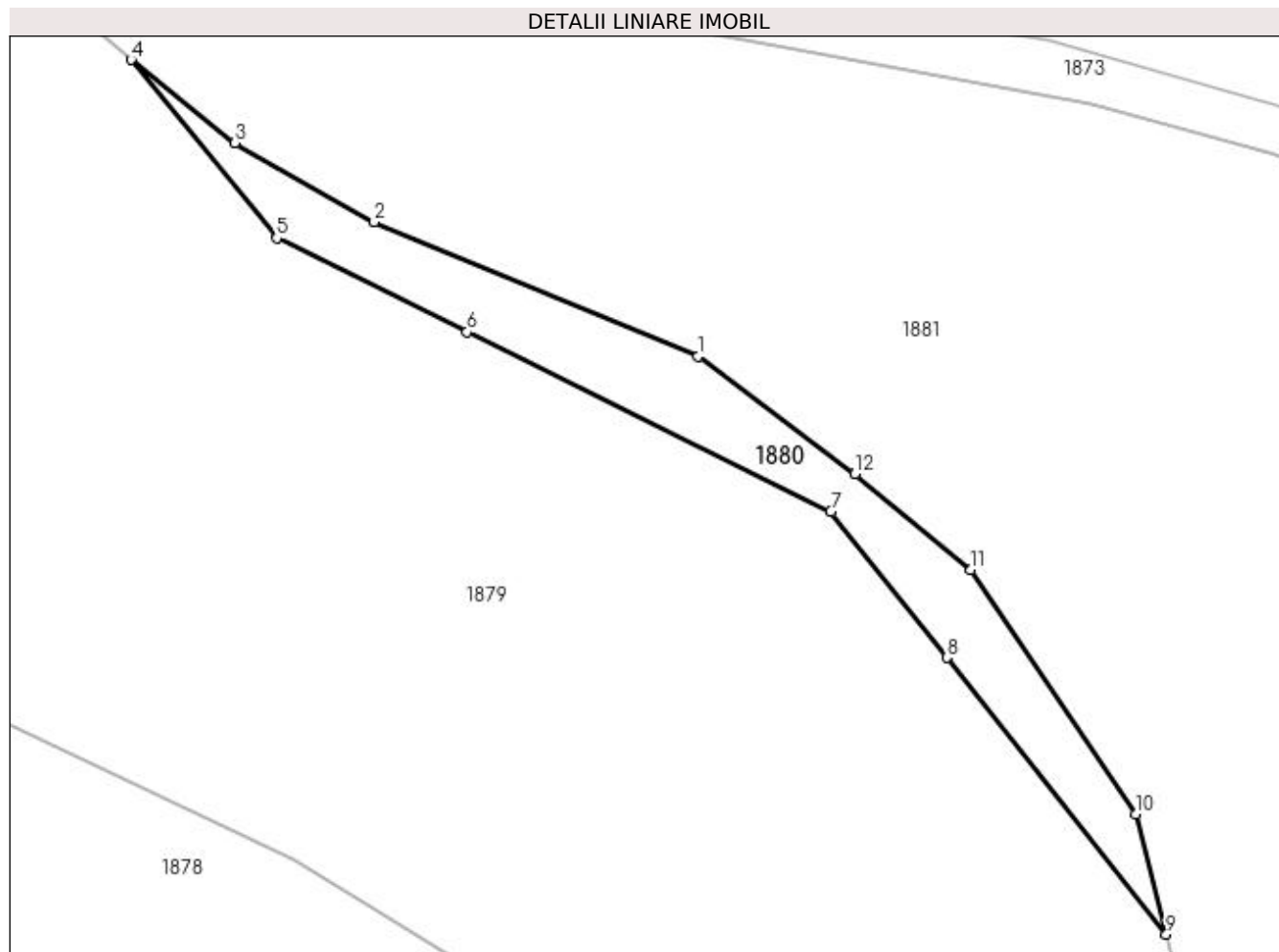
Inscrieri privind dezmembramintele dreptului de proprietate, drepturi reale de garanție și sarcini	Referințe
NU SUNT	

Anexa Nr. 1 La Partea I

Teren

Nr cadastral	Suprafața (mp)*	Observații / Referințe
33023	519	Provenit din CF 33032, nr. cad. 33032

* Suprafața este determinată în planul de proiecție Stereo 70.



Date referitoare la teren

Crt	Categorie folosință	Intra vilan	Suprafața (mp)	Tarla	Parcelă	Nr. topo	Observații / Referințe
1	faneata	NU	519	-	-	-	

Lungime Segmente

1) Valorile lungimilor segmentelor sunt obținute din proiecție în plan.

Punct început	X / Y	Punct sfârșit	X / Y	Lungime segment (** (m)
1	536.582,891 671.143,9	2	536.556,143 671.155,0	28.96
2	536.556,143 671.155,0	3	536.544,641 671.161,533	13.228
3	536.544,641 671.161,533	4	536.536,063 671.168,41	10.994
4	536.536,063 671.168,41	5	536.548,089 671.153,676	19.019
5	536.548,089 671.153,676	6	536.563,817 671.145,915	17.539

Punct început	X / Y	Punct sfârșit	X / Y	Lungime segment (** (m)
6	536.563,817 671.145,915	7	536.593,861 671.131,088	33.503
7	536.593,861 671.131,088	8	536.603,422 671.119,04	15.381
8	536.603,422 671.119,04	9	536.621,556 671.096,192	29.17
9	536.621,556 671.096,192	10	536.619,077 671.106,138	10.25
10	536.619,077 671.106,138	11	536.605,423 671.126,274	24.329
11	536.605,423 671.126,274	12	536.595,864 671.134,228	12.435
12	536.595,864 671.134,228	1	536.582,891 671.143,9	16.182

** Lungimile segmentelor sunt determinate în planul de proiecție Stereo 70 și sunt rotunjite la 1 milimetru.

*** Distanța dintre puncte este formată din segmente cumulate ce sunt mai mici decât valoarea 1 milimetru.

**DATE DESPRE IMOBILUL NR. 1881**

Oficiul de Cadastru și Publicitate Imobiliară SUCEAVA
Biroul de Cadastru și Publicitate Imobiliară Campulung Moldovenesc

A. Partea I. Descrierea imobilului

TEREN Extravilan

Adresa: Jud. Suceava, Loc numit HARNEI

Nr. Crt	Nr cadastral Nr. topografic	Suprafața* (mp)	Observații / Referințe
A1	34438	5.947	Sector cadastral:3 Teren neimprejmuit; Provenit din CF 34438, nr. cad. 34438

B. Partea II. Proprietari și acte

Inscrieri privitoare la dreptul de proprietate și alte drepturi reale		Referințe
1881 / 08/12/2022		
Act Notarial nr. 1544, din 04/08/2021 emis de Rotaru Dorina;		
B1	Intabulare, drept de PROPRIETATE, ca bun propriu , cu titlu de donatie, dobandit prin Conventie, cota actuala 5632/5947 1) DORNEAN BOGDAN-PETRICĂ	A1
Act Normativ nr. Lege nr. 7, din 13/03/1996 emis de Parlamentul României;		
B2	Intabulare, drept de PROPRIETATE, dobandit prin Lege, cota actuala 315/5947 1) NEIDENTIFICAT NEIDENTIFICAT	A1
Act Administrativ nr. Adeverință nr. 687, din 24/10/2022 emis de Primăria Comunei Pojorâta;		
B3	Se notează posesia faptică în favoarea lui 1) DORNEAN BOGDAN-PETRICĂ	A1

C. Partea III. SARCINI .

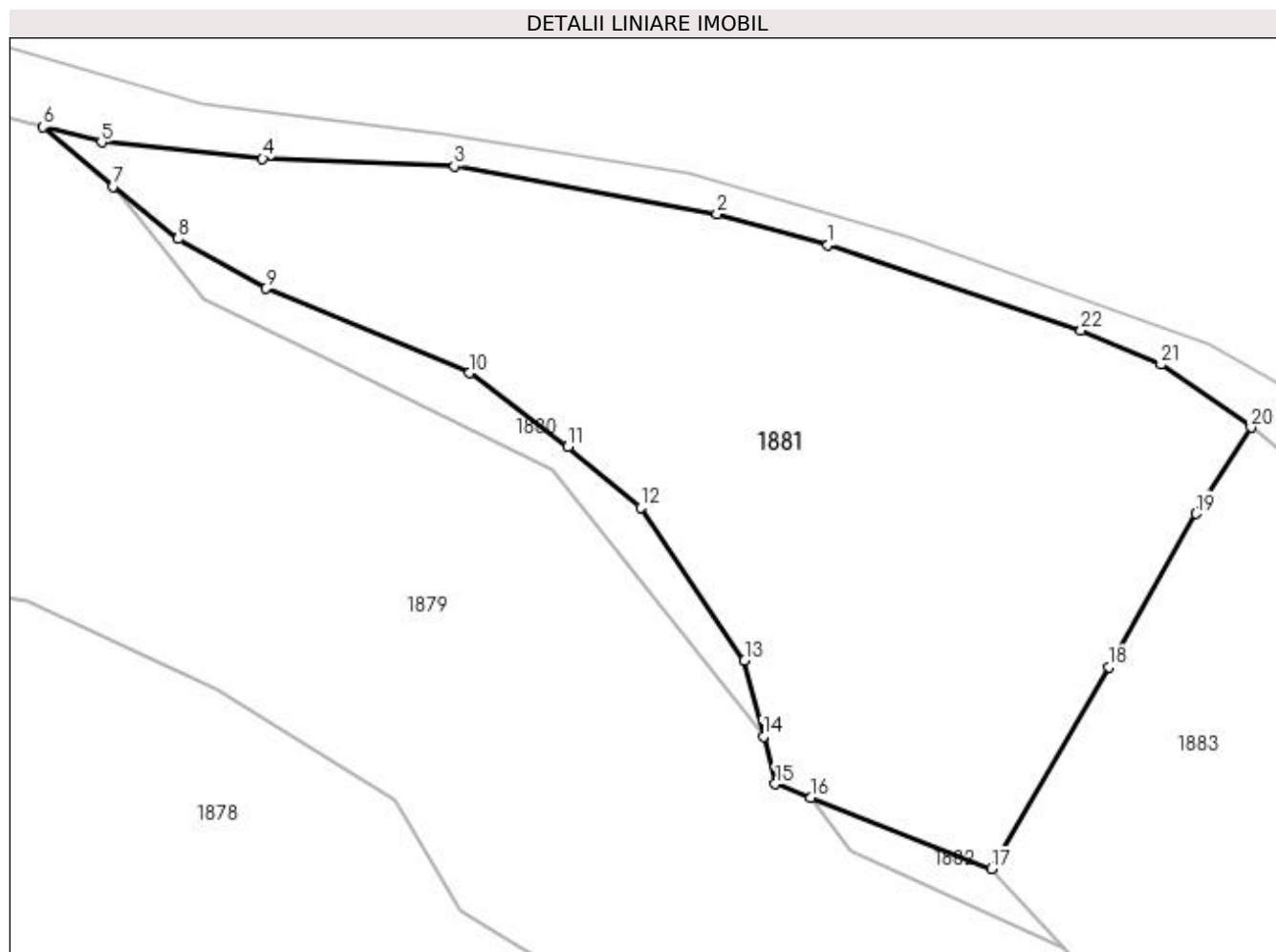
Inscrieri privind dezmembramintele dreptului de proprietate, drepturi reale de garanție și sarcini	Referințe
NU SUNT	

Anexa Nr. 1 La Partea I

Teren

Nr cadastral	Suprafața (mp)*	Observații / Referințe
34438	5.947	Provenit din CF 34438, nr. cad. 34438

* Suprafața este determinată în planul de proiecție Stereo 70.



Date referitoare la teren

Crt	Categorie folosință	Intra vilan	Suprafața (mp)	Tarla	Parcelă	Nr. topo	Observații / Referințe
1	faneata	NU	5.947	-	-	-	

Lungime Segmente

1) Valorile lungimilor segmentelor sunt obținute din proiecție în plan.

Punct început	X / Y	Punct sfârșit	X / Y	Lungime segment (** (m)
1	536.630,041 671.160,721	2	536.615,438 671.164,822	15.168
3	536.580,942 671.171,078	4	536.555,734 671.172,087	25.228
5	536.534,573 671.174,221	6	536.526,908 671.176,219	7.921
7	536.536,063 671.168,41	8	536.544,641 671.161,533	10.994
9	536.556,143 671.155,0	10	536.582,891 671.143,9	28.96

Punct început	X / Y	Punct sfârșit	X / Y	Lungime segment (** (m)
2	536.615,438 671.164,822	3	536.580,942 671.171,078	35.059
4	536.555,734 671.172,087	5	536.534,573 671.174,221	21.268
6	536.526,908 671.176,219	7	536.536,063 671.168,41	12.033
8	536.544,641 671.161,533	9	536.556,143 671.155,0	13.228
10	536.582,891 671.143,9	11	536.595,864 671.134,228	16.182

Punct început	X / Y	Punct sfârșit	X / Y	Lungime segment (** (m)
11	536.595,864 671.134,228	12	536.605,423 671.126,274	12.435
13	536.619,077 671.106,138	14	536.621,556 671.096,192	10.25
15	536.623,111 671.089,954	16	536.627,719 671.088,143	4.951
17	536.651,496 671.078,797	18	536.666,967 671.105,32	30.705
19	536.678,421 671.125,435	20	536.685,627 671.136,758	13.422
21	536.673,809 671.145,014	22	536.663,302 671.149,496	11.423

Punct început	X / Y	Punct sfârșit	X / Y	Lungime segment (** (m)
12	536.605,423 671.126,274	13	536.619,077 671.106,138	24.329
14	536.621,556 671.096,192	15	536.623,111 671.089,954	6.429
16	536.627,719 671.088,143	17	536.651,496 671.078,797	25.548
18	536.666,967 671.105,32	19	536.678,421 671.125,435	23.148
20	536.685,627 671.136,758	21	536.673,809 671.145,014	14.416
22	536.663,302 671.149,496	1	536.630,041 671.160,721	35.104

** Lungimile segmentelor sunt determinate în planul de proiecție Stereo 70 și sunt rotunjite la 1 milimetru.

*** Distanța dintre puncte este formată din segmente cumulate ce sunt mai mici decât valoarea 1 milimetru.

**DATE DESPRE IMOBILUL NR. 1882**

Oficiul de Cadastru și Publicitate Imobiliară SUCEAVA
Biroul de Cadastru și Publicitate Imobiliară Câmpulung Moldovenesc

A. Partea I. Descrierea imobilului

TEREN Extravilan

Adresa: Jud. Suceava, Loc numit HARNEI

Nr. Crt	Nr cadastral Nr. topografic	Suprafața* (mp)	Observații / Referințe
A1	33020	144	Sector cadastral:3 Teren neimprejmuit; Provenit din CF 33020, nr. cad. 33020

B. Partea II. Proprietari și acte

Inscrieri privitoare la dreptul de proprietate și alte drepturi reale		Referințe
1882 / 08/12/2022		
Hotarare Judecatoreasca nr. 925, din 03/07/2015 emis de Judecătoria Câmpulung Moldovenesc;		
B1	Intabulare, drept de PROPRIETATEcu titlu de cumparare, dobandit prin Hotarare Judecatoreasca, cota actuala 1/1 1) DORNEAN BOGDAN-PETRICĂ	A1

C. Partea III. SARCINI .

Inscrieri privind dezmembramintele dreptului de proprietate, drepturi reale de garanție și sarcini	Referințe
NU SUNT	

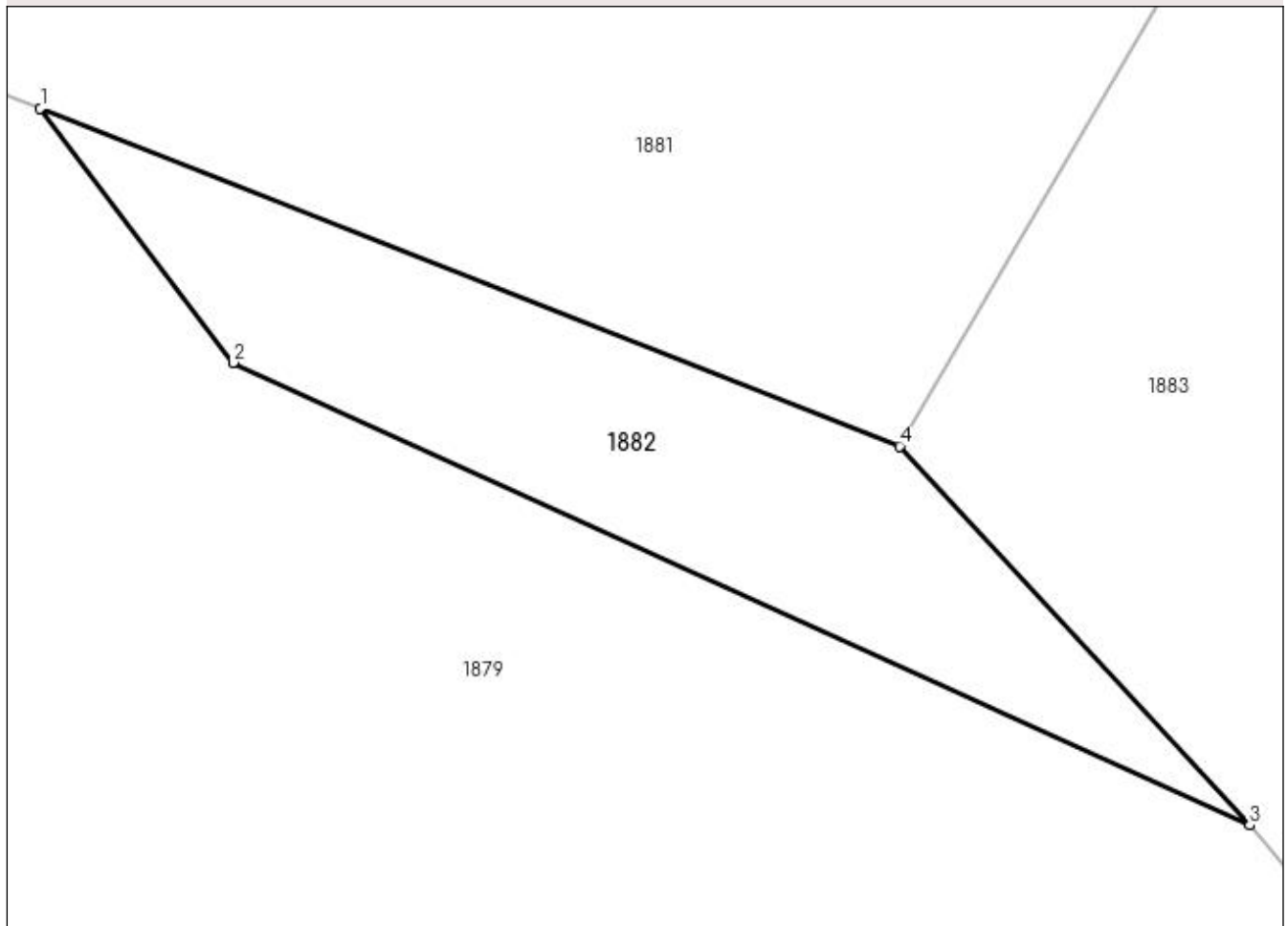
Anexa Nr. 1 La Partea I

Teren

Nr cadastral	Suprafața (mp)*	Observații / Referințe
33020	144	Provenit din CF 33020, nr. cad. 33020

* Suprafața este determinată în planul de proiecție Stereo 70.

DETALII LINIARE IMOBIL



Date referitoare la teren

Crt	Categorie folosință	Intra vilan	Suprafața (mp)	Tarla	Parcelă	Nr. topo	Observații / Referințe
1	faneata	NU	144	-	-	-	

Lungime Segmente

1) Valorile lungimilor segmentelor sunt obținute din proiecție în plan.

Punct început	X / Y	Punct sfârșit	X / Y	Lungime segment (** (m)
1	536.627,719 671.088,143	2	536.633,058 671.081,11	8.83
2	536.633,058 671.081,11	3	536.661,187 671.068,31	30.904
3	536.661,187 671.068,31	4	536.651,496 671.078,797	14.279
4	536.651,496 671.078,797	1	536.627,719 671.088,143	25.548

**** Lungimile segmentelor sunt determinate în planul de proiecție Stereo 70 și sunt rotunjite la 1 milimetru.**

***** Distanța dintre puncte este formată din segmente cumulate ce sunt mai mici decât valoarea 1 milimetru.**

**DATE DESPRE IMOBILUL NR. 1883**

Oficiul de Cadastru și Publicitate Imobiliară SUCEAVA
Biroul de Cadastru și Publicitate Imobiliară Campulung Moldovenesc

A. Partea I. Descrierea imobilului

TEREN Extravilan

Adresa: Jud. Suceava, Loc numit HARNEI

Nr. Crt	Nr cadastral Nr. topografic	Suprafața* (mp)	Observații / Referințe
A1		5.974	Sector cadastral:3 Teren neimprejmuit;

B. Partea II. Proprietari și acte

Inscrieri privitoare la dreptul de proprietate și alte drepturi reale		Referințe
1883 / 08/12/2022		
Act Normativ nr. Lege nr. 7, din 13/03/1996 emis de Parlamentul României;		
B1	Intabulare, drept de PROPRIETATE, dobândit prin Lege, cota actuala 1/1 1) NEIDENTIFICAT NEIDENTIFICAT	A1
Act Administrativ nr. Adeverință nr. 688, din 24/10/2022 emis de Primăria Comunei Pojorâta;		
B2	Se notează posesia faptică în favoarea lui 1) NUȚESCU DINU	A1

C. Partea III. SARCINI .

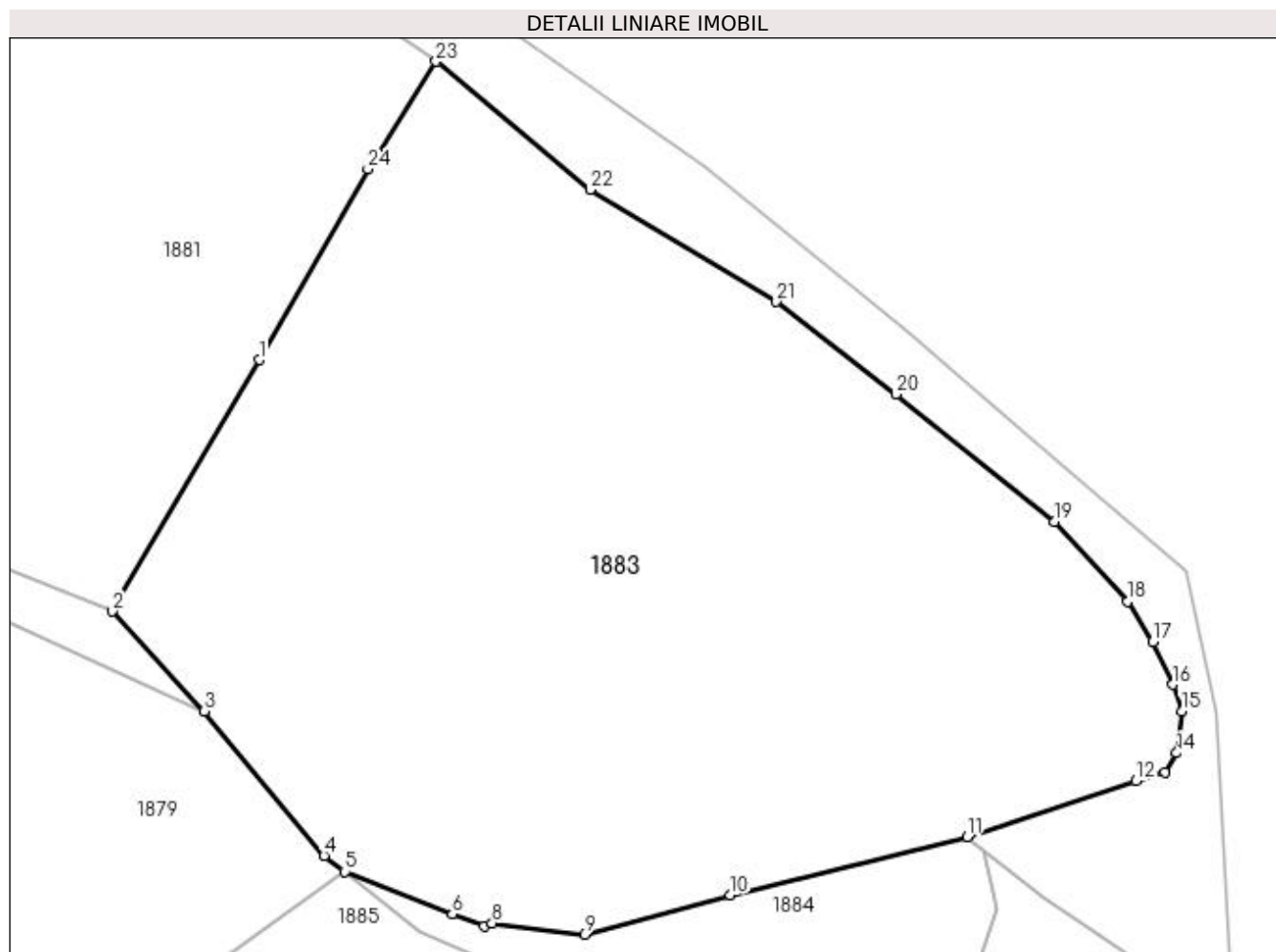
Inscrieri privind dezmembramintele dreptului de proprietate, drepturi reale de garanție și sarcini	Referințe
NU SUNT	

Anexa Nr. 1 La Partea I

Teren

Nr cadastral	Suprafața (mp)*	Observații / Referințe
	5.974	

* Suprafața este determinată în planul de proiecție Stereo 70.



Date referitoare la teren

Crt	Categorie folosință	Intra vilan	Suprafața (mp)	Tarla	Parcelă	Nr. topo	Observații / Referințe
1	faneata	NU	5.974	-	-	-	

Lungime Segmente

1) Valorile lungimilor segmentelor sunt obținute din proiecție în plan.

Punct început	X / Y	Punct sfârșit	X / Y	Lungime segment (** (m)
1	536.666,967 671.105,32	2	536.651,496 671.078,797	30.705
3	536.661,187 671.068,31	4	536.673,816 671.053,047	19.81
5	536.676,0 671.051,387	6	536.687,354 671.046,898	12.209
7	536.690,689 671.045,614	8	536.691,525 671.045,924	0.892
9	536.701,271 671.044,764	10	536.716,626 671.048,927	15.909

Punct început	X / Y	Punct sfârșit	X / Y	Lungime segment (** (m)
2	536.651,496 671.078,797	3	536.661,187 671.068,31	14.279
4	536.673,816 671.053,047	5	536.676,0 671.051,387	2.743
6	536.687,354 671.046,898	7	536.690,689 671.045,614	3.574
8	536.691,525 671.045,924	9	536.701,271 671.044,764	9.815
10	536.716,626 671.048,927	11	536.741,665 671.055,06	25.779

Punct început	X / Y	Punct sfârșit	X / Y	Lungime segment (** (m)
11	536.741,665 671.055,06	12	536.759,417 671.060,985	18.715
13	536.762,457 671.061,834	14	536.763,708 671.063,886	2.403
15	536.764,26 671.068,312	16	536.763,33 671.071,113	2.951
17	536.761,199 671.075,57	18	536.758,5 671.079,818	5.033
19	536.750,809 671.088,284	20	536.734,091 671.101,681	21.424
21	536.721,505 671.111,437	22	536.701,883 671.123,242	22.899
23	536.685,627 671.136,758	24	536.678,421 671.125,435	13.422

Punct început	X / Y	Punct sfârșit	X / Y	Lungime segment (** (m)
12	536.759,417 671.060,985	13	536.762,457 671.061,834	3.156
14	536.763,708 671.063,886	15	536.764,26 671.068,312	4.46
16	536.763,33 671.071,113	17	536.761,199 671.075,57	4.94
18	536.758,5 671.079,818	19	536.750,809 671.088,284	11.438
20	536.734,091 671.101,681	21	536.721,505 671.111,437	15.924
22	536.701,883 671.123,242	23	536.685,627 671.136,758	21.141
24	536.678,421 671.125,435	1	536.666,967 671.105,32	23.148

** Lungimile segmentelor sunt determinate în planul de proiecție Stereo 70 și sunt rotunjite la 1 milimetru.

*** Distanța dintre puncte este formată din segmente cumulate ce sunt mai mici decât valoarea 1 milimetru.

**DATE DESPRE IMOBILUL NR. 1884**

Oficiul de Cadastru și Publicitate Imobiliară SUCEAVA
 Biroul de Cadastru și Publicitate Imobiliară Câmpulung Moldovenesc

A. Partea I. Descrierea imobilului

TEREN Extravilan

Adresa: Jud. Suceava, Loc numit HARNEI

Nr. Crt	Nr cadastral Nr. topografic	Suprafața* (mp)	Observații / Referințe
A1	33023	599	Sector cadastral:3 Teren neimprejmuit; Provenit din CF 33023, nr. cad. 33023

B. Partea II. Proprietari și acte

Inscrieri privitoare la dreptul de proprietate și alte drepturi reale	Referințe
1884 / 08/12/2022	
Hotarare Judecatoreasca nr. 925, din 03/07/2015 emis de Judecătoria Câmpulung Moldovenesc;	
B1	A1
Intabulare, drept de PROPRIETATE, dobandit prin Hotarare Judecatoreasca, cota actuala 1/1	
1) DORNEAN BOGDAN-PETRICĂ	

C. Partea III. SARCINI .

Inscrieri privind dezmembramintele dreptului de proprietate, drepturi reale de garanție și sarcini	Referințe
NU SUNT	

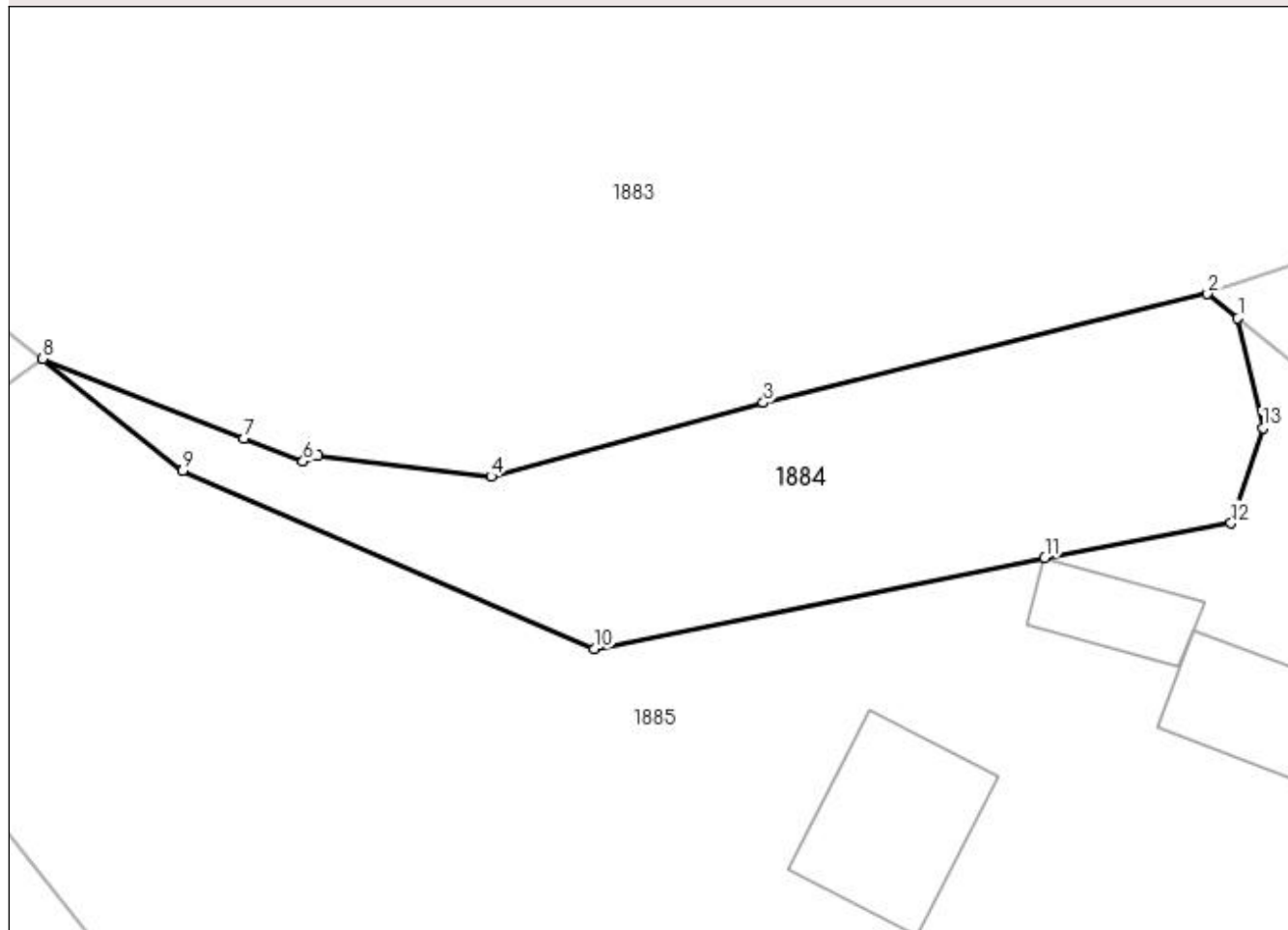
Anexa Nr. 1 La Partea I

Teren

Nr cadastral	Suprafața (mp)*	Observații / Referințe
33023	599	Provenit din CF 33023, nr. cad. 33023

* Suprafața este determinată în planul de proiecție Stereo 70.

DETALII LINIARE IMOBIL



Date referitoare la teren

Crt	Categorie folosință	Intra vilan	Suprafața (mp)	Tarla	Parcelă	Nr. topo	Observații / Referințe
1	faneata	NU	599	-	-	-	

Lungime Segmente

1) Valorile lungimilor segmentelor sunt obținute din proiecție în plan.

Punct început	X / Y	Punct sfârșit	X / Y	Lungime segment (** (m)
1	536.743,373 671.053,679	2	536.741,665 671.055,06	2.196
2	536.741,665 671.055,06	3	536.716,626 671.048,927	25.779
3	536.716,626 671.048,927	4	536.701,271 671.044,764	15.909
4	536.701,271 671.044,764	5	536.691,525 671.045,924	9.815
5	536.691,525 671.045,924	6	536.690,689 671.045,614	0.892

Punct început	X / Y	Punct sfârșit	X / Y	Lungime segment (** (m)
6	536.690,689 671.045,614	7	536.687,354 671.046,898	3.574
7	536.687,354 671.046,898	8	536.676,0 671.051,387	12.209
8	536.676,0 671.051,387	9	536.683,888 671.045,078	10.101
9	536.683,888 671.045,078	10	536.707,098 671.035,063	25.279
10	536.707,098 671.035,063	11	536.732,485 671.040,196	25.901
11	536.732,485 671.040,196	12	536.742,991 671.042,131	10.683
12	536.742,991 671.042,131	13	536.744,779 671.047,485	5.645
13	536.744,779 671.047,485	1	536.743,373 671.053,679	6.352

** Lungimile segmentelor sunt determinate în planul de proiecție Stereo 70 și sunt rotunjite la 1 milimetru.

*** Distanța dintre puncte este formată din segmente cumulate ce sunt mai mici decât valoarea 1 milimetru.

**DATE DESPRE IMOBILUL NR. 1885**

Oficiul de Cadastru și Publicitate Imobiliară SUCEAVA
 Biroul de Cadastru și Publicitate Imobiliară Campulung Moldovenesc

A. Partea I. Descrierea imobilului

TEREN Extravilan

Adresa: Nr. 33, Jud. Suceava

Nr. Crt	Nr cadastral Nr. topografic	Suprafața* (mp)	Observații / Referințe
A1	35077	6.734	Sector cadastral:3 Teren neimprejmuit; Provenit din CF 35077, nr. cad. 35077

Construcții

Crt	Nr cadastral Nr. topografic	Adresa	Observații / Referințe
A1.1		Nr. 33, Jud. Suceava	Nr. niveluri:1; S. construita la sol:82 mp; S. construita desfasurata:82 mp; Casă de locuit, P
A1.2		Nr. 33, Jud. Suceava	Nr. niveluri:1; S. construita la sol:70 mp; S. construita desfasurata:70 mp; Anexă, P
A1.3		Nr. 33, Jud. Suceava	Nr. niveluri:1; S. construita la sol:36 mp; S. construita desfasurata:36 mp; Anexă, P
A1.4		Nr. 33, Jud. Suceava	Nr. niveluri:1; S. construita la sol:31 mp; S. construita desfasurata:31 mp; Anexă, P

B. Partea II. Proprietari și acte

Inscrieri privitoare la dreptul de proprietate și alte drepturi reale	Referințe
1885 / 08/12/2022	
Act Notarial nr. 1551, din 04/08/2021 emis de Rotaru Dorina;	
B1	A1, A1.1, A1.2, A1.3, A1.4
Intabulare, drept de PROPRIETATE, dobandit prin Conventie, cota actuala 1/1 1) DORNEAN BOGDAN-PETRICĂ	

C. Partea III. SARCINI .

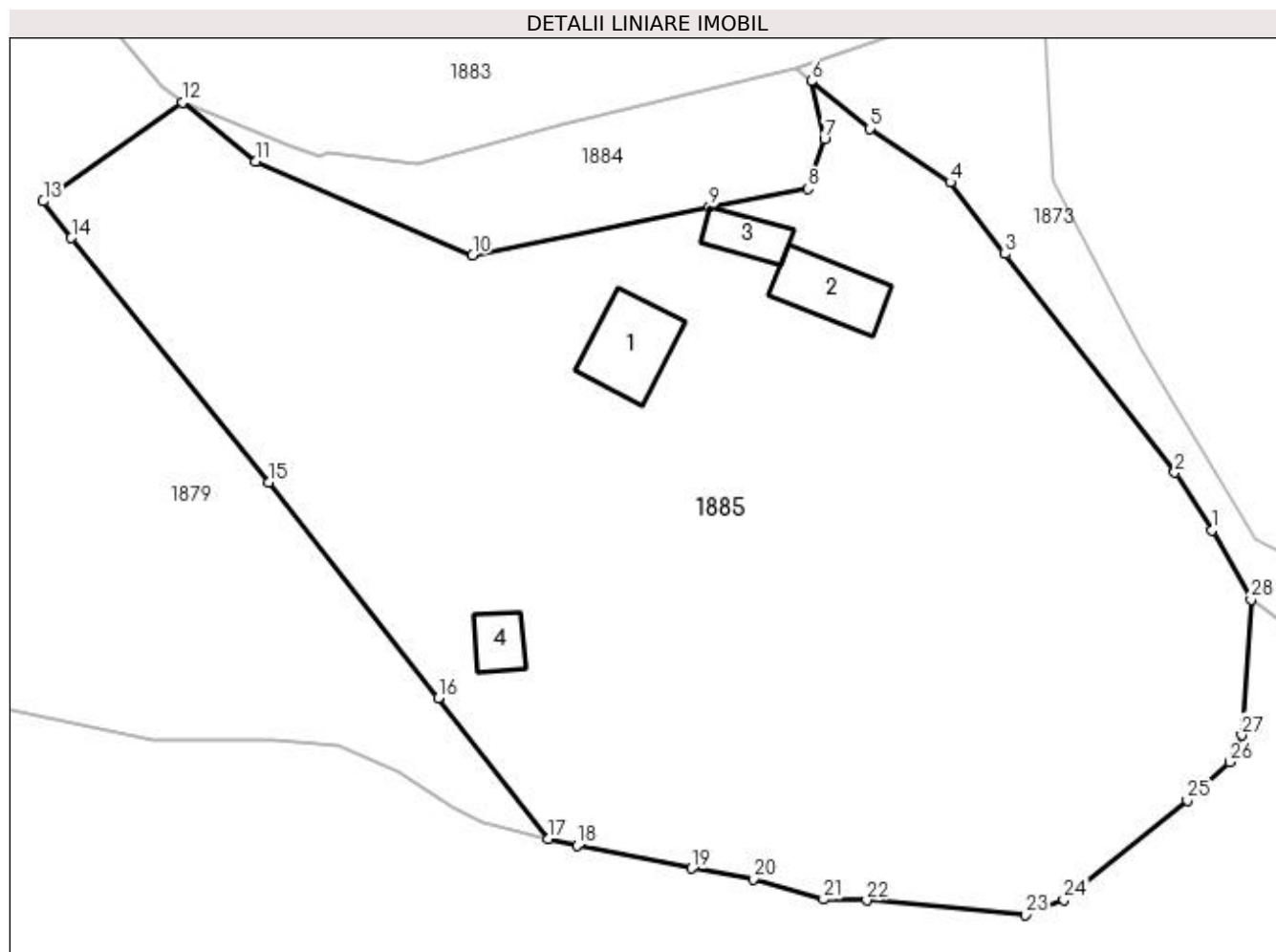
Inscrieri privind dezmembramintele dreptului de proprietate, drepturi reale de garanție și sarcini	Referințe
NU SUNT	

Anexa Nr. 1 La Partea I

Teren

Nr cadastral	Suprafața (mp)*	Observații / Referințe
35077	6.734	Provenit din CF 35077, nr. cad. 35077

* Suprafața este determinată în planul de proiecție Stereo 70.



Date referitoare la teren

Crt	Categorie folosință	Intra vilan	Suprafața (mp)	Tarla	Parcelă	Nr. topo	Observații / Referințe
1	curți construcții	NU	657	-	-	-	
2	faneata	NU	6.077	-	-	-	

Date referitoare la construcții

Crt	Număr	Destinație construcție	Supraf. (mp)	Situație juridică	Observații / Referințe
A1.1		construcții de locuințe	82	Cu acte	Nr. niveluri:1; S. construita la sol:82 mp; S. construita desfasurata:82 mp; Casă de locuit, P
A1.2		construcții anexa	70	Cu acte	Nr. niveluri:1; S. construita la sol:70 mp; S. construita desfasurata:70 mp; Anexă, P
A1.3		construcții anexa	36	Cu acte	Nr. niveluri:1; S. construita la sol:36 mp; S. construita desfasurata:36 mp; Anexă, P
A1.4		construcții anexa	31	Cu acte	Nr. niveluri:1; S. construita la sol:31 mp; S. construita desfasurata:31 mp; Anexă, P

Lungime Segmente

1) Valorile lungimilor segmentelor sunt obținute din proiecție în plan.

Punct început	X / Y	Punct sfârșit	X / Y	Lungime segment (** (m)	Punct început	X / Y	Punct sfârșit	X / Y	Lungime segment (** (m)
---------------	-------	---------------	-------	-------------------------	---------------	-------	---------------	-------	-------------------------

Punct început	X / Y	Punct sfârșit	X / Y	Lungime segment (** (m)
1	536.786,319 671.005,6	2	536.782,303 671.011,783	7.373
3	536.764,12 671.035,167	4	536.758,247 671.042,846	9.667
5	536.749,658 671.048,598	6	536.743,373 671.053,679	8.082
7	536.744,779 671.047,485	8	536.742,991 671.042,131	5.645
9	536.732,485 671.040,196	10	536.707,098 671.035,063	25.901
11	536.683,888 671.045,078	12	536.676,0 671.051,387	10.101
13	536.661,099 671.040,816	14	536.664,123 671.036,876	4.967
15	536.685,301 671.010,733	16	536.703,427 670.987,647	29.352
17	536.715,225 670.972,546	18	536.718,277 670.971,822	3.137
19	536.730,57 670.969,4	20	536.737,156 670.968,263	6.683
21	536.744,688 670.966,074	22	536.749,313 670.965,964	4.626
23	536.766,308 670.964,417	24	536.770,433 670.965,989	4.414
25	536.783,663 670.976,652	26	536.788,181 670.980,771	6.114
27	536.789,478 670.983,658	28	536.790,492 670.998,172	14.549

Punct început	X / Y	Punct sfârșit	X / Y	Lungime segment (** (m)
2	536.782,303 671.011,783	3	536.764,12 671.035,167	29.621
4	536.758,247 671.042,846	5	536.749,658 671.048,598	10.337
6	536.743,373 671.053,679	7	536.744,779 671.047,485	6.352
8	536.742,991 671.042,131	9	536.732,485 671.040,196	10.683
10	536.707,098 671.035,063	11	536.683,888 671.045,078	25.279
12	536.676,0 671.051,387	13	536.661,099 671.040,816	18.27
14	536.664,123 671.036,876	15	536.685,301 671.010,733	33.645
16	536.703,427 670.987,647	17	536.715,225 670.972,546	19.163
18	536.718,277 670.971,822	19	536.730,57 670.969,4	12.529
20	536.737,156 670.968,263	21	536.744,688 670.966,074	7.844
22	536.749,313 670.965,964	23	536.766,308 670.964,417	17.065
24	536.770,433 670.965,989	25	536.783,663 670.976,652	16.992
26	536.788,181 670.980,771	27	536.789,478 670.983,658	3.165
28	536.790,492 670.998,172	1	536.786,319 671.005,6	8.52

** Lungimile segmentelor sunt determinate în planul de proiecție Stereo 70 și sunt rotunjite la 1 milimetru.

*** Distanța dintre puncte este formată din segmente cumulate ce sunt mai mici decât valoarea 1 milimetru.

**DATE DESPRE IMOBILUL NR. 1886**

Oficiul de Cadastru și Publicitate Imobiliară SUCEAVA
Biroul de Cadastru și Publicitate Imobiliară Campulung Moldovenesc

A. Partea I. Descrierea imobilului

TEREN Necunoscut

Adresa: Loc. Pojorâta, Jud. Suceava, Loc numit HARNEI

Nr. Crt	Nr cadastral Nr. topografic	Suprafața* (mp)	Observații / Referințe
A1	31944	12.985	Sector cadastral:3 Teren neimprejmuit; CF 31944, 31945, 31950, 31948, nr. top. 2710/4, 2710/5, 2716, 473, 475, 2717/1, 2717/2

B. Partea II. Proprietari și acte

Inscrieri privitoare la dreptul de proprietate și alte drepturi reale	Referințe
1886 / 08/12/2022	
Act Normativ nr. Lege nr. 7, din 13/03/1996 emis de Parlamentul României;	
B1	A1
Intabulare, drept de PROPRIETATE, dobandit prin Lege, cota actuala 1/1 1) NEIDENTIFICAT NEIDENTIFICAT	
Act Administrativ nr. Adeverință nr. 689, din 24/10/2022 emis de Primăria Comunei Pojorâta;	
B2	A1
Se notează posesia faptică în favoarea lui 1) COCA CONSTANTIN	

C. Partea III. SARCINI .

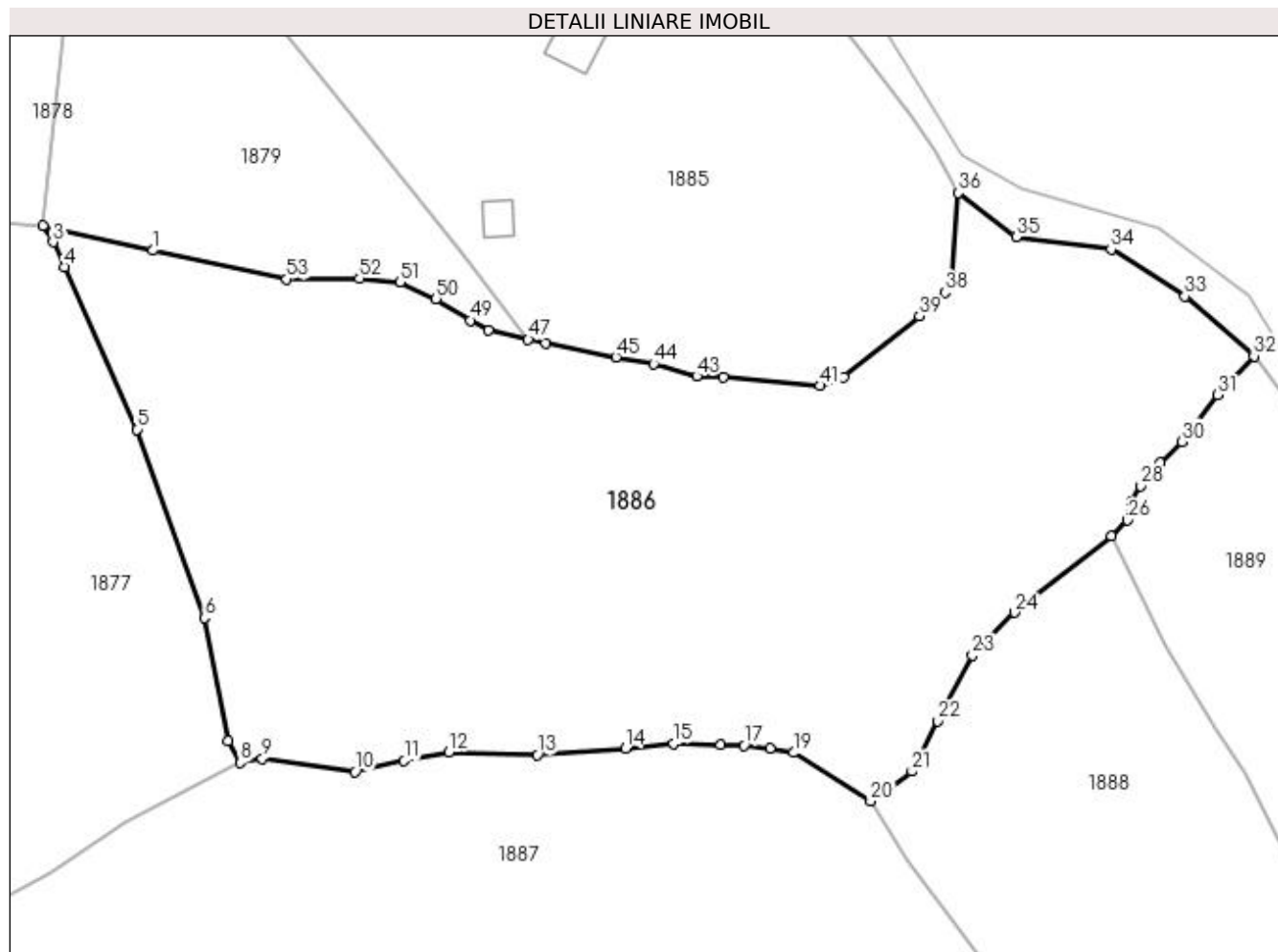
Inscrieri privind dezmembramintele dreptului de proprietate, drepturi reale de garanție și sarcini	Referințe
NU SUNT	

Anexa Nr. 1 La Partea I

Teren

Nr cadastral	Suprafața (mp)*	Observații / Referințe
31944	12.985	CF 31944, 31945, 31950, 31948, nr. top. 2710/4, 2710/5, 2716, 473, 475, 2717/1, 2717/2

* Suprafața este determinată în planul de proiecție Stereo 70.



Date referitoare la teren

Crt	Categorie folosință	Intra vilan	Suprafața (mp)	Tarla	Parcelă	Nr. topo	Observații / Referințe
1	faneata	DA	2.095	-	-	-	
2	faneata	NU	10.890	-	-	-	

Lungime Segmente

1) Valorile lungimilor segmentelor sunt obținute din proiecție în plan.

Punct început	X / Y	Punct sfârșit	X / Y	Lungime segment	Punct început	X / Y	Punct sfârșit	X / Y	Lungime segment	Punct început	X / Y	Punct sfârșit	X / Y	Lungime segment
1	536.649,525 670.988,093	2	536.630,333 670.992,441	19.678	2	536.630,333 670.992,441	3	536.632,033 670.989,555	3.349	3	536.632,033 670.989,555	4	536.634,004 670.985,2	4.78
4	536.634,004 670.985,2	5	536.646,713 670.956,778	31.134	5	536.646,713 670.956,778	6	536.658,535 670.923,784	35.048	6	536.658,535 670.923,784	7	536.662,729 670.902,304	21.886
7	536.662,729 670.902,304	8	536.664,847 670.898,47	4.38	8	536.664,847 670.898,47	9	536.668,69 670.899,177	3.907	9	536.668,69 670.899,177	10	536.684,869 670.896,848	16.346
10	536.684,869 670.896,848	11	536.693,499 670.898,791	8.846	11	536.693,499 670.898,791	12	536.701,302 670.900,323	7.952	12	536.701,302 670.900,323	13	536.716,799 670.899,811	15.505
13	536.716,799 670.899,811	14	536.732,225 670.900,979	15.47	14	536.732,225 670.900,979	15	536.740,694 670.901,825	8.511	15	536.740,694 670.901,825	16	536.748,939 670.901,518	8.251

Punct început	X / Y	Punct sfârșit	X / Y	Lungime segment	Punct început	X / Y	Punct sfârșit	X / Y	Lungime segment	Punct început	X / Y	Punct sfârșit	X / Y	Lungime segment
16	536.748,939 670.901,518	17	536.752,991 670.901,511	4.052	17	536.752,991 670.901,511	18	536.757,529 670.900,949	4.573	18	536.757,529 670.900,949	19	536.761,649 670.900,199	4.188
19	536.761,649 670.900,199	20	536.775,141 670.891,718	15.936	20	536.775,141 670.891,718	21	536.782,389 670.896,948	8.938	21	536.782,389 670.896,948	22	536.786,883 670.905,774	9.904
22	536.786,883 670.905,774	23	536.792,935 670.917,283	13.003	23	536.792,935 670.917,283	24	536.800,368 670.924,75	10.536	24	536.800,368 670.924,75	25	536.817,287 670.938,12	21.564
25	536.817,287 670.938,12	26	536.820,124 670.940,905	3.976	26	536.820,124 670.940,905	27	536.820,697 670.944,118	3.264	27	536.820,697 670.944,118	28	536.822,452 670.946,879	3.272
28	536.822,452 670.946,879	29	536.825,891 670.950,871	5.269	29	536.825,891 670.950,871	30	536.829,71 670.954,6	5.338	30	536.829,71 670.954,6	31	536.835,869 670.962,871	10.312
31	536.835,869 670.962,871	32	536.842,249 670.969,609	9.279	32	536.842,249 670.969,609	33	536.830,148 670.980,049	15.982	33	536.830,148 670.980,049	34	536.817,241 670.988,325	15.332
34	536.817,241 670.988,325	35	536.800,636 670.990,476	16.744	35	536.800,636 670.990,476	36	536.790,492 670.998,172	12.733	36	536.790,492 670.998,172	37	536.789,478 670.983,658	14.549
37	536.789,478 670.983,658	38	536.788,181 670.980,771	3.165	38	536.788,181 670.980,771	39	536.783,663 670.976,652	6.114	39	536.783,663 670.976,652	40	536.770,433 670.965,989	16.992
40	536.770,433 670.965,989	41	536.766,308 670.964,417	4.414	41	536.766,308 670.964,417	42	536.749,313 670.965,964	17.065	42	536.749,313 670.965,964	43	536.744,688 670.966,074	4.626
43	536.744,688 670.966,074	44	536.737,156 670.968,263	7.844	44	536.737,156 670.968,263	45	536.730,57 670.969,4	6.683	45	536.730,57 670.969,4	46	536.718,277 670.971,822	12.529
46	536.718,277 670.971,822	47	536.715,225 670.972,546	3.137	47	536.715,225 670.972,546	48	536.708,272 670.974,195	7.146	48	536.708,272 670.974,195	49	536.705,065 670.975,852	3.61
49	536.705,065 670.975,852	50	536.699,108 670.979,644	7.062	50	536.699,108 670.979,644	51	536.692,787 670.982,522	6.945	51	536.692,787 670.982,522	52	536.685,682 670.983,192	7.137
52	536.685,682 670.983,192	53	536.672,953 670.983,074	12.73	53	536.672,953 670.983,074	1	536.649,525 670.988,093	23.96					

** Lungimile segmentelor sunt determinate în planul de proiecție Stereo 70 și sunt rotunjite la 1 milimetru.

*** Distanța dintre puncte este formată din segmente cumulate ce sunt mai mici decât valoarea 1 milimetru.

**DATE DESPRE IMOBILUL NR. 1887**

Oficiul de Cadastru și Publicitate Imobiliară SUCEAVA
Biroul de Cadastru și Publicitate Imobiliară Campulung Moldovenesc

A. Partea I. Descrierea imobilului

TEREN Necunoscut

Adresa: Loc. Pojorâta, Jud. Suceava, Loc numit HARNEI

Nr. Crt	Nr cadastral Nr. topografic	Suprafața* (mp)	Observații / Referințe
A1	31968	17.826	Sector cadastral:4 Teren neimprejmuit; CF 31968, 32588, 32587, 30798, nr. top. 2726/5, 2723/4, 2731, 2744/4, parte din nr. top. 2744/1

B. Partea II. Proprietari și acte

Inscrieri privitoare la dreptul de proprietate și alte drepturi reale	Referințe
1887 / 08/12/2022	
Act Normativ nr. Lege nr. 7, din 13/03/1996 emis de Parlamentul României;	
B1	A1
Intabulare, drept de PROPRIETATE, dobandit prin Lege, cota actuala 1/1 1) NEIDENTIFICAT NEIDENTIFICAT	
Act Administrativ nr. Adeverință nr. 690, din 24/10/2022 emis de Primăria Comunei Pojorâta;	
B2	A1
Se notează posesia faptică în favoarea lui 1) ERHAN EUSEBIE-FLORIN	

C. Partea III. SARCINI .

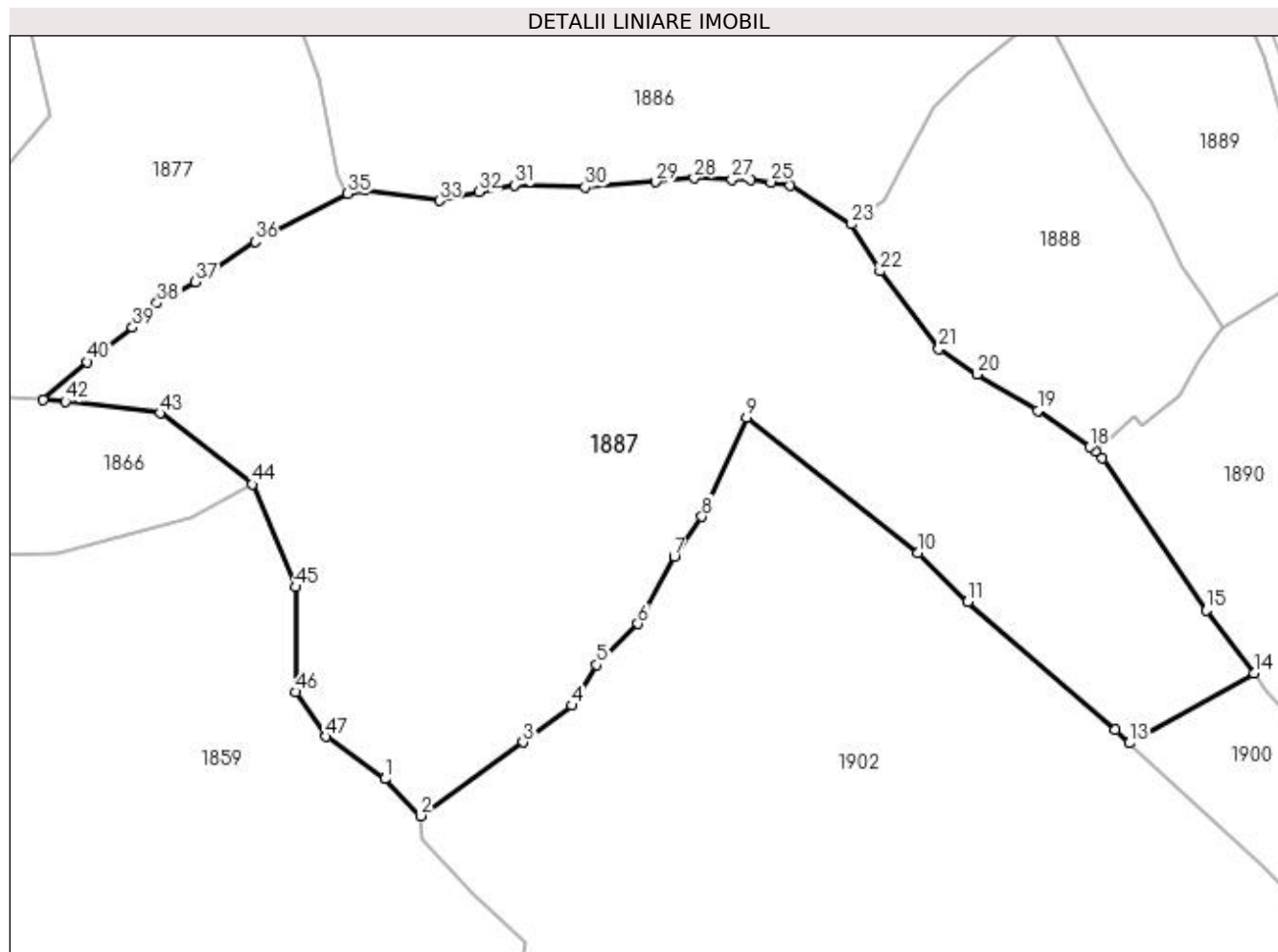
Inscrieri privind dezmembramintele dreptului de proprietate, drepturi reale de garanție și sarcini	Referințe
NU SUNT	

Anexa Nr. 1 La Partea I

Teren

Nr cadastral	Suprafața (mp)*	Observații / Referințe
31968	17.826	CF 31968, 32588, 32587, 30798, nr. top. 2726/5, 2723/4, 2731, 2744/4, parte din nr. top. 2744/1

* Suprafața este determinată în planul de proiecție Stereo 70.



Date referitoare la teren

Crt	Categorie folosință	Intra vilan	Suprafața (mp)	Tarla	Parcelă	Nr. topo	Observații / Referințe
1	faneata	DA	1.767	-	-	-	
2	faneata	NU	16.059	-	-	-	

Lungime Segmente

1) Valorile lungimilor segmentelor sunt obținute din proiecție în plan.

Punct început	X / Y	Punct sfârșit	X / Y	Lungime segment	Punct început	X / Y	Punct sfârșit	X / Y	Lungime segment	Punct început	X / Y	Punct sfârșit	X / Y	Lungime segment
1	536.673,009 670.770,345	2	536.680,777 670.762,22	11.24 1	2	536.680,777 670.762,22	3	536.703,246 670.778,342	27.65 5	3	536.703,246 670.778,342	4	536.713,969 670.786,408	13.41 8
4	536.713,969 670.786,408	5	536.719,402 670.795,309	10.42 8	5	536.719,402 670.795,309	6	536.728,37 670.804,254	12.66 6	6	536.728,37 670.804,254	7	536.736,305 670.818,956	16.70 7
7	536.736,305 670.818,956	8	536.742,398 670.827,713	10.66 8	8	536.742,398 670.827,713	9	536.752,189 670.849,433	23.82 5	9	536.752,189 670.849,433	10	536.789,715 670.819,792	47.82
10	536.789,715 670.819,792	11	536.800,614 670.809,149	15.23 4	11	536.800,614 670.809,149	12	536.832,808 670.781,024	42.74 9	12	536.832,808 670.781,024	13	536.835,931 670.778,173	4.229
13	536.835,931 670.778,173	14	536.863,243 670.793,425	31.28 2	14	536.863,243 670.793,425	15	536.852,813 670.807,201	17.27 9	15	536.852,813 670.807,201	16	536.830,073 670.840,466	40.29 5

Punct început	X / Y	Punct sfârșit	X / Y	Lungime segment	Punct început	X / Y	Punct sfârșit	X / Y	Lungime segment	Punct început	X / Y	Punct sfârșit	X / Y	Lungime segment
16	536.830,073 670.840,466	17	536.828,508 670.842,05	2.227	17	536.828,508 670.842,05	18	536.827,264 670.842,981	1.554	18	536.827,264 670.842,981	19	536.815,897 670.850,934	13.873
19	536.815,897 670.850,934	20	536.802,574 670.858,901	15.523	20	536.802,574 670.858,901	21	536.794,269 670.864,406	9.964	21	536.794,269 670.864,406	22	536.781,392 670.881,445	21.358
22	536.781,392 670.881,445	23	536.775,141 670.891,718	12.025	23	536.775,141 670.891,718	24	536.761,649 670.900,199	15.936	24	536.761,649 670.900,199	25	536.757,529 670.900,949	4.188
25	536.757,529 670.900,949	26	536.752,991 670.901,511	4.573	26	536.752,991 670.901,511	27	536.748,939 670.901,518	4.052	27	536.748,939 670.901,518	28	536.740,694 670.901,825	8.251
28	536.740,694 670.901,825	29	536.732,225 670.900,979	8.511	29	536.732,225 670.900,979	30	536.716,799 670.899,811	15.47	30	536.716,799 670.899,811	31	536.701,302 670.900,323	15.505
31	536.701,302 670.900,323	32	536.693,499 670.898,791	7.952	32	536.693,499 670.898,791	33	536.684,869 670.896,848	8.846	33	536.684,869 670.896,848	34	536.668,69 670.899,177	16.346
34	536.668,69 670.899,177	35	536.664,847 670.898,47	3.907	35	536.664,847 670.898,47	36	536.644,573 670.887,907	22.861	36	536.644,573 670.887,907	37	536.631,489 670.879,068	15.79
37	536.631,489 670.879,068	38	536.623,069 670.874,44	9.608	38	536.623,069 670.874,44	39	536.617,723 670.869,14	7.528	39	536.617,723 670.869,14	40	536.607,785 670.861,573	12.491
40	536.607,785 670.861,573	41	536.598,195 670.853,298	12.667	41	536.598,195 670.853,298	42	536.603,009 670.852,954	4.826	42	536.603,009 670.852,954	43	536.623,749 670.850,363	20.901
43	536.623,749 670.850,363	44	536.643,909 670.834,79	25.474	44	536.643,909 670.834,79	45	536.653,371 670.812,295	24.404	45	536.653,371 670.812,295	46	536.653,371 670.789,329	22.966
46	536.653,371 670.789,329	47	536.660,128 670.779,601	11.844	47	536.660,128 670.779,601	1	536.673,009 670.770,345	15.862					

** Lungimile segmentelor sunt determinate în planul de proiecție Stereo 70 și sunt rotunjite la 1 milimetru.

*** Distanța dintre puncte este formată din segmente cumulate ce sunt mai mici decât valoarea 1 milimetru.

**DATE DESPRE IMOBILUL NR. 1888**

Oficiul de Cadastru și Publicitate Imobiliară SUCEAVA
 Biroul de Cadastru și Publicitate Imobiliară Campulung Moldovenesc

A. Partea I. Descrierea imobilului

TEREN Intravilan

Adresa: Loc. Pojorâta, Jud. Suceava, Loc numit HARNEI

Nr. Crt	Nr cadastral Nr. topografic	Suprafața* (mp)	Observații / Referințe
A1	32260	4.148	Sector cadastral:4 Teren neimprejmuit; Provenit din CF 32260, nr. cad. 32260

B. Partea II. Proprietari și acte

Inscrieri privitoare la dreptul de proprietate și alte drepturi reale		Referințe
1888 / 08/12/2022		
Act Notarial nr. 197, din 10/02/2015 emis de Taran Liliana (încheiere de rectificare nr. 5 din 18.02.2015 emisă de BIN Taran Liliana);		
B1	Intabulare, drept de PROPRIETATE bun propriu, dobandit prin Conventie, cota actuala 1/1 1) CRĂCIUNAȘ LILIANA-ANGELICA	A1

C. Partea III. SARCINI .

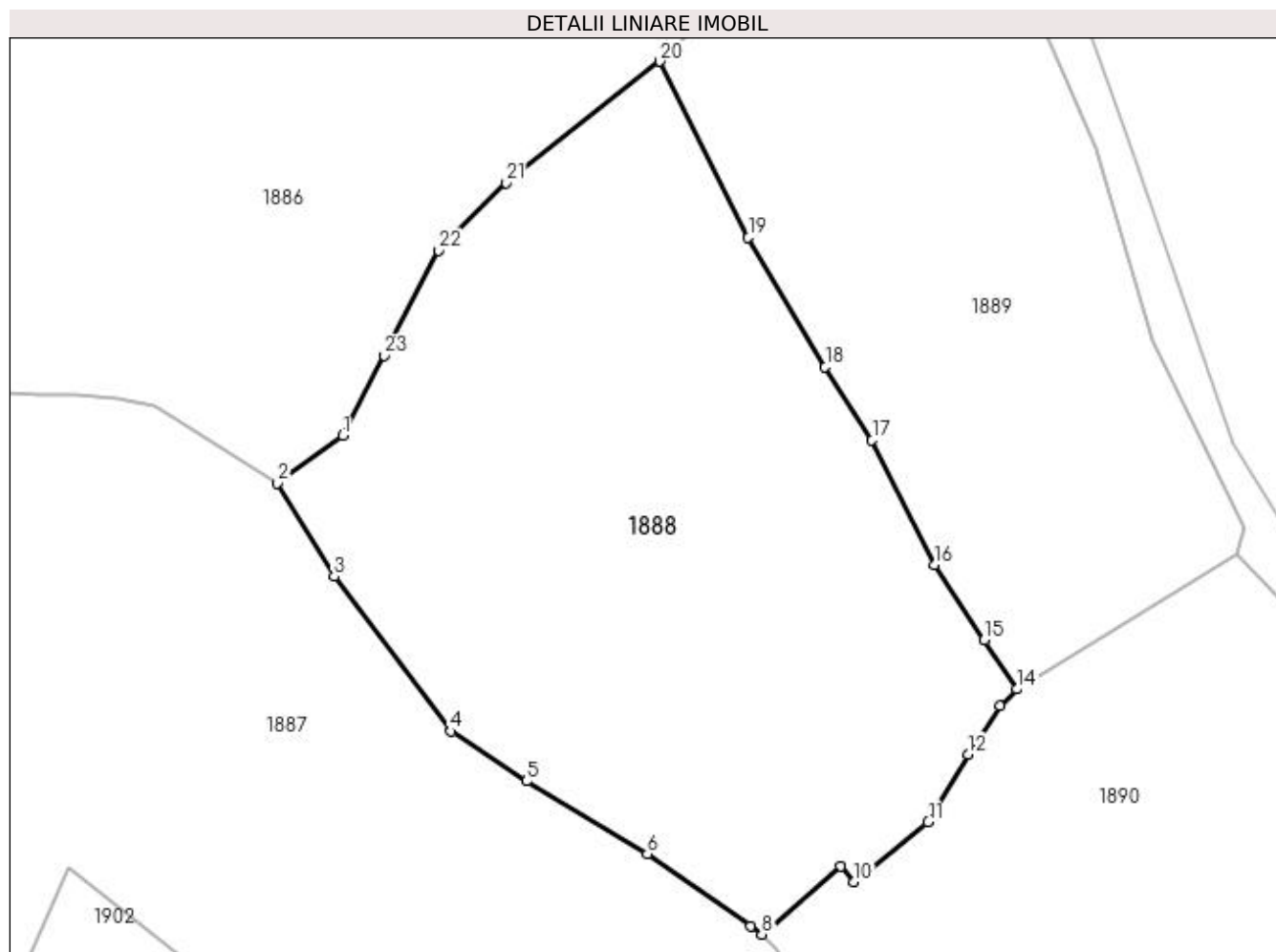
Inscrieri privind dezmembramintele dreptului de proprietate, drepturi reale de garanție și sarcini	Referințe
NU SUNT	

Anexa Nr. 1 La Partea I

Teren

Nr cadastral	Suprafața (mp)*	Observații / Referințe
32260	4.148	Provenit din CF 32260, nr. cad. 32260

* Suprafața este determinată în planul de proiecție Stereo 70.



Date referitoare la teren

Crt	Categorie folosință	Intra vilan	Suprafața (mp)	Tarla	Parcelă	Nr. topo	Observații / Referințe
1	faneata	DA	4.148	-	-	-	

Lungime Segmente

1) Valorile lungimilor segmentelor sunt obținute din proiecție în plan.

Punct început	X / Y	Punct sfârșit	X / Y	Lungime segment (** (m)	Punct început	X / Y	Punct sfârșit	X / Y	Lungime segment (** (m)
1	536.782,389 670.896,948	2	536.775,141 670.891,718	8.938	2	536.775,141 670.891,718	3	536.781,392 670.881,445	12.025
3	536.781,392 670.881,445	4	536.794,269 670.864,406	21.358	4	536.794,269 670.864,406	5	536.802,574 670.858,901	9.964
5	536.802,574 670.858,901	6	536.815,897 670.850,934	15.523	6	536.815,897 670.850,934	7	536.827,264 670.842,981	13.873
7	536.827,264 670.842,981	8	536.828,508 670.842,05	1.554	8	536.828,508 670.842,05	9	536.837,16 670.849,527	11.435
9	536.837,16 670.849,527	10	536.838,637 670.847,826	2.253	10	536.838,637 670.847,826	11	536.846,831 670.854,406	10.509

Punct început	X / Y	Punct sfârșit	X / Y	Lungime segment (** (m)
11	536.846,831 670.854,406	12	536.851,192 670.861,844	8.622
13	536.854,708 670.867,196	14	536.856,592 670.869,05	2.643
15	536.852,982 670.874,435	16	536.847,523 670.882,737	9.936
17	536.840,63 670.896,429	18	536.835,461 670.904,505	9.589
19	536.827,005 670.918,739	20	536.817,287 670.938,12	21.681
21	536.800,368 670.924,75	22	536.792,935 670.917,283	10.536
23	536.786,883 670.905,774	1	536.782,389 670.896,948	9.904

Punct început	X / Y	Punct sfârșit	X / Y	Lungime segment (** (m)
12	536.851,192 670.861,844	13	536.854,708 670.867,196	6.404
14	536.856,592 670.869,05	15	536.852,982 670.874,435	6.483
16	536.847,523 670.882,737	17	536.840,63 670.896,429	15.329
18	536.835,461 670.904,505	19	536.827,005 670.918,739	16.556
20	536.817,287 670.938,12	21	536.800,368 670.924,75	21.564
22	536.792,935 670.917,283	23	536.786,883 670.905,774	13.003

** Lungimile segmentelor sunt determinate în planul de proiecție Stereo 70 și sunt rotunjite la 1 milimetru.

*** Distanța dintre puncte este formată din segmente cumulate ce sunt mai mici decât valoarea 1 milimetru.

**DATE DESPRE IMOBILUL NR. 1889**

Oficiul de Cadastru și Publicitate Imobiliară SUCEAVA
Biroul de Cadastru și Publicitate Imobiliară Campulung Moldovenesc

A. Partea I. Descrierea imobilului

TEREN Intravilan

Adresa: Loc. Pojorâta, Jud. Suceava, Loc numit HARNEI

Nr. Crt	Nr cadastral Nr. topografic	Suprafața* (mp)	Observații / Referințe
A1		3.138	Sector cadastral:4 Teren neimprejmuit;

B. Partea II. Proprietari și acte

Inscrieri privitoare la dreptul de proprietate și alte drepturi reale		Referințe
1889 / 08/12/2022		
Act Normativ nr. Lege nr. 7, din 13/03/1996 emis de Parlamentul României;		
B1	Intabulare, drept de PROPRIETATE, dobândit prin Lege, cota actuala 1/1 1) NEIDENTIFICAT NEIDENTIFICAT	A1
Act Administrativ nr. Adeverință nr. 691, din 24/10/2022 emis de Primăria Comunei Pojorâta;		
B2	Se notează posesia faptică în favoarea lui 1) ȚARAN GHEORGHE	A1

C. Partea III. SARCINI .

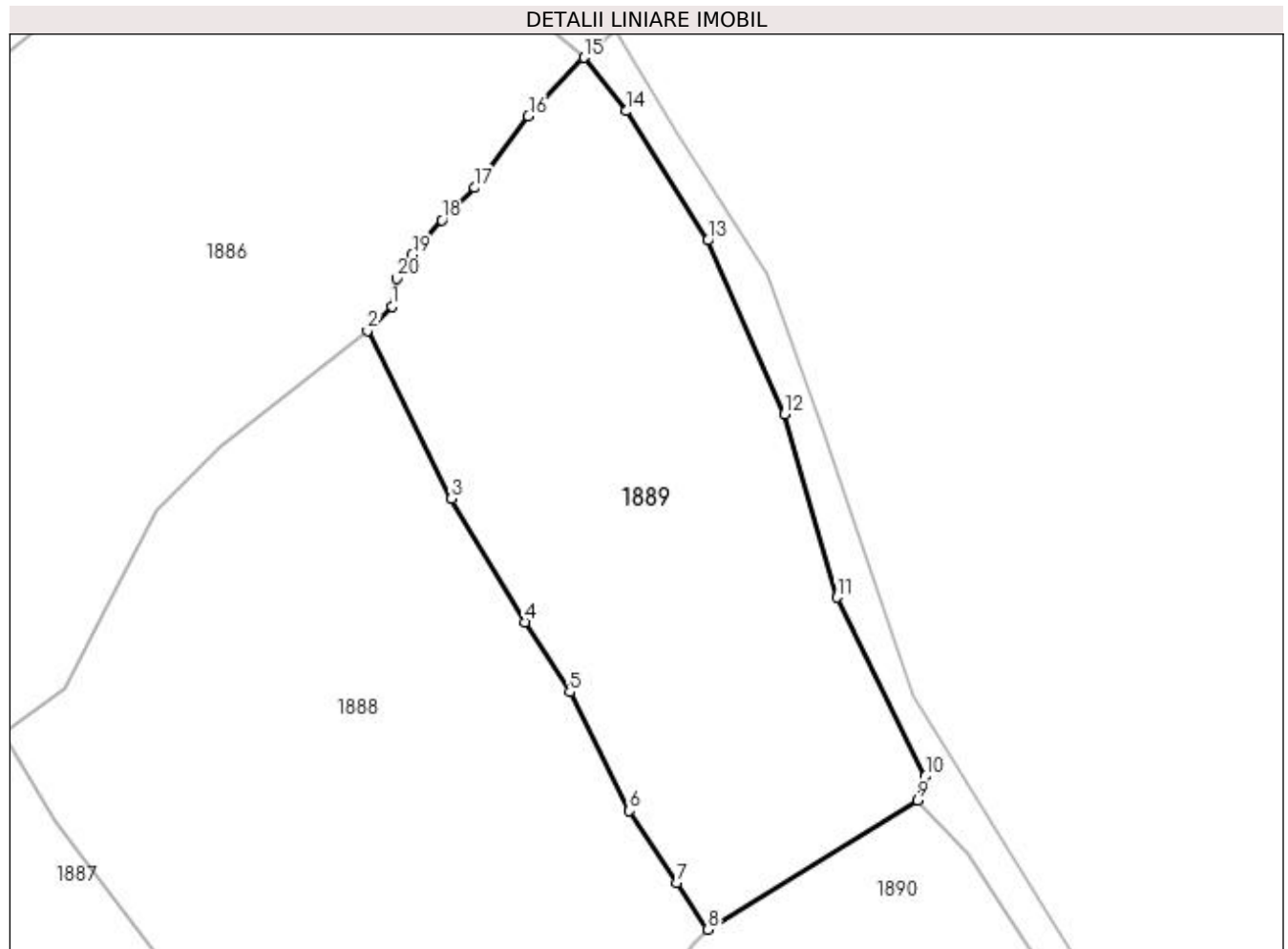
Inscrieri privind dezmembramintele dreptului de proprietate, drepturi reale de garanție și sarcini	Referințe
NU SUNT	

Anexa Nr. 1 La Partea I

Teren

Nr cadastral	Suprafața (mp)*	Observații / Referințe
	3.138	

* Suprafața este determinată în planul de proiecție Stereo 70.



Date referitoare la teren

Crt	Categorie folosință	Intra vilan	Suprafața (mp)	Tarla	Parcelă	Nr. topo	Observații / Referințe
1	faneata	DA	3.138	-	-	-	

Lungime Segmente

1) Valorile lungimilor segmentelor sunt obținute din proiecție în plan.

Punct început	X / Y	Punct sfârșit	X / Y	Lungime segment (** (m)
1	536.820,124 670.940,905	2	536.817,287 670.938,12	3.976
2	536.817,287 670.938,12	3	536.827,005 670.918,739	21.681
3	536.827,005 670.918,739	4	536.835,461 670.904,505	16.556
4	536.835,461 670.904,505	5	536.840,63 670.896,429	9.589
5	536.840,63 670.896,429	6	536.847,523 670.882,737	15.329

Punct început	X / Y	Punct sfârșit	X / Y	Lungime segment (** (m)
6	536.847,523 670.882,737	7	536.852,982 670.874,435	9.936
7	536.852,982 670.874,435	8	536.856,592 670.869,05	6.483
8	536.856,592 670.869,05	9	536.880,763 670.883,918	28.378
9	536.880,763 670.883,918	10	536.881,688 670.886,711	2.942
10	536.881,688 670.886,711	11	536.871,496 670.907,335	23.005
11	536.871,496 670.907,335	12	536.865,401 670.928,472	21.998
12	536.865,401 670.928,472	13	536.856,568 670.948,516	21.904
13	536.856,568 670.948,516	14	536.847,115 670.963,436	17.663
14	536.847,115 670.963,436	15	536.842,249 670.969,609	7.86
15	536.842,249 670.969,609	16	536.835,869 670.962,871	9.279
16	536.835,869 670.962,871	17	536.829,71 670.954,6	10.312
17	536.829,71 670.954,6	18	536.825,891 670.950,871	5.338
18	536.825,891 670.950,871	19	536.822,452 670.946,879	5.269
19	536.822,452 670.946,879	20	536.820,697 670.944,118	3.272
20	536.820,697 670.944,118	1	536.820,124 670.940,905	3.264

** Lungimile segmentelor sunt determinate în planul de proiecție Stereo 70 și sunt rotunjite la 1 milimetru.

*** Distanța dintre puncte este formată din segmente cumulate ce sunt mai mici decât valoarea 1 milimetru.

**DATE DESPRE IMOBILUL NR. 1890**

Oficiul de Cadastru și Publicitate Imobiliară SUCEAVA
Biroul de Cadastru și Publicitate Imobiliară Campulung Moldovenesc

A. Partea I. Descrierea imobilului

TEREN Intravilan

Adresa: Loc. Pojorâta, Jud. Suceava, Loc numit HARNEI

Nr. Crt	Nr cadastral Nr. topografic	Suprafața* (mp)	Observații / Referințe
A1	33203	8.230	Sector cadastral:4 Teren neimprejmuit; Provenit din CF 33203, nr. cad. 33203

B. Partea II. Proprietari și acte

Inscrieri privitoare la dreptul de proprietate și alte drepturi reale		Referințe
1890 / 08/12/2022		
Act Notarial nr. 29, din 01/08/2011 emis de BNP TARAN LILIANA;		
B1	Intabulare, drept de PROPRIETATE, dobandit prin Succesiune, cota actuala 9/32 1) CRĂCIUNAȘ LILIANA-ANGELICA	A1
Act Notarial nr. 786, din 23/08/2011 emis de BNP TARAN LILIANA;		
B2	Intabulare, drept de PROPRIETATE, cu titlu de donatie, dobandit prin Conventie, cota actuala 23/32 1) CRĂCIUNAȘ LILIANA-ANGELICA	A1

C. Partea III. SARCINI .

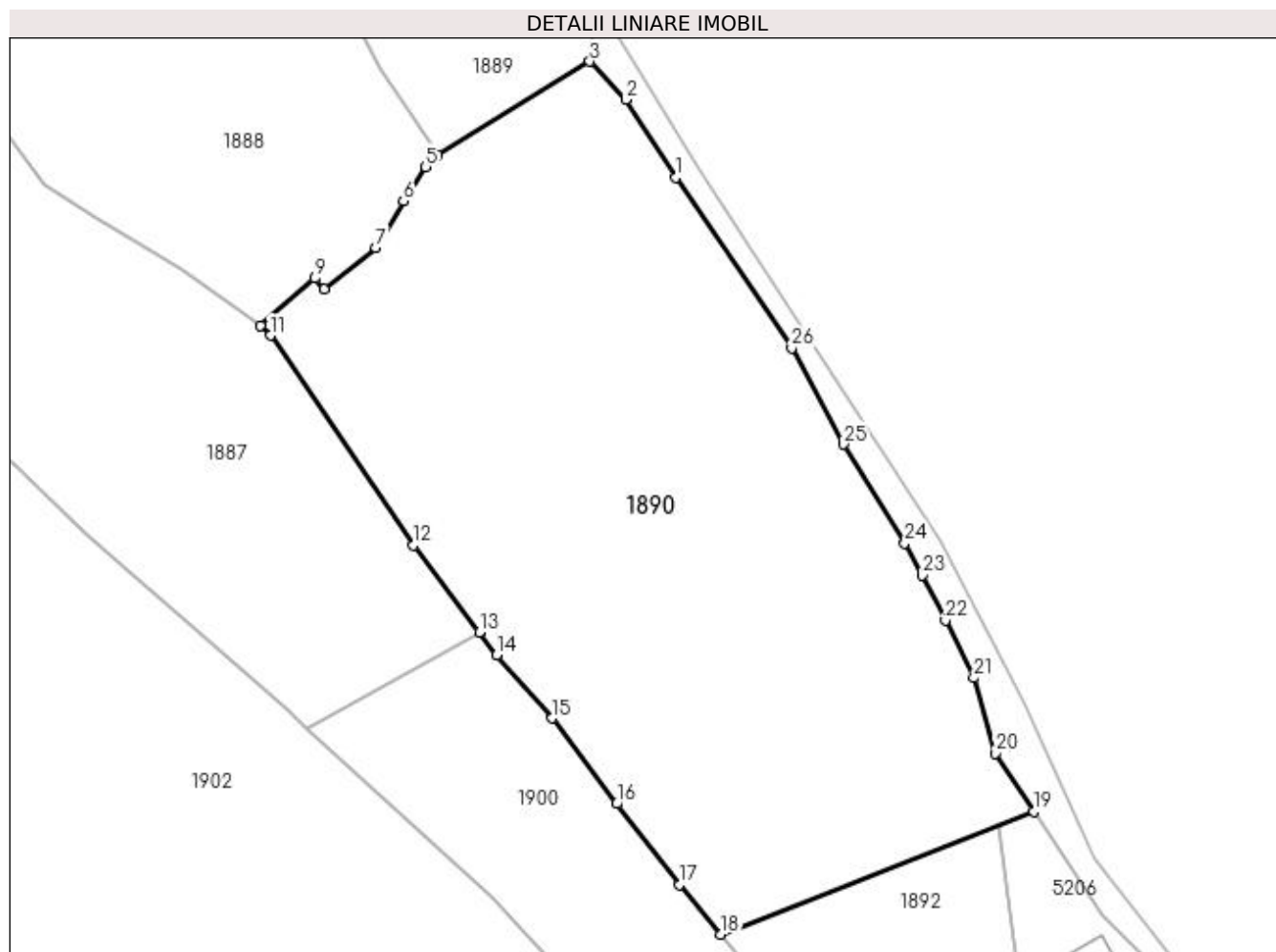
Inscrieri privind dezmembramintele dreptului de proprietate, drepturi reale de garanție și sarcini	Referințe
NU SUNT	

Anexa Nr. 1 La Partea I

Teren

Nr cadastral	Suprafața (mp)*	Observații / Referințe
33203	8.230	Provenit din CF 33203, nr. cad. 33203

* Suprafața este determinată în planul de proiecție Stereo 70.



Date referitoare la teren

Crt	Categorie folosință	Intravilan	Suprafața (mp)	Tarla	Parcelă	Nr. topo	Observații / Referințe
1	faneata	DA	8.230	-	-	-	

Lungime Segmente

1) Valorile lungimilor segmentelor sunt obținute din proiecție în plan.

Punct început	X / Y	Punct sfârșit	X / Y	Lungime segment (** (m)
1	536.894,462 670.865,557	2	536.886,52 670.877,906	14.682
3	536.880,763 670.883,918	4	536.856,592 670.869,05	28.378
5	536.854,708 670.867,196	6	536.851,192 670.861,844	6.404
7	536.846,831 670.854,406	8	536.838,637 670.847,826	10.509
9	536.837,16 670.849,527	10	536.828,508 670.842,05	11.435

Punct început	X / Y	Punct sfârșit	X / Y	Lungime segment (** (m)
2	536.886,52 670.877,906	3	536.880,763 670.883,918	8.324
4	536.856,592 670.869,05	5	536.854,708 670.867,196	2.643
6	536.851,192 670.861,844	7	536.846,831 670.854,406	8.622
8	536.838,637 670.847,826	9	536.837,16 670.849,527	2.253
10	536.828,508 670.842,05	11	536.830,073 670.840,466	2.227

Punct început	X / Y	Punct sfârșit	X / Y	Lungime segment (** (m))
11	536.830,073 670.840,466	12	536.852,813 670.807,201	40.295
13	536.863,243 670.793,425	14	536.865,989 670.789,797	4.55
15	536.874,764 670.779,781	16	536.885,012 670.766,214	17.002
17	536.895,0 670.753,382	18	536.901,557 670.745,497	10.255
19	536.951,225 670.765,0	20	536.945,147 670.774,226	11.048
21	536.941,71 670.786,181	22	536.937,222 670.795,276	10.142
23	536.933,501 670.802,437	24	536.930,757 670.807,537	5.791
25	536.920,989 670.823,205	26	536.912,781 670.838,459	17.322

Punct început	X / Y	Punct sfârșit	X / Y	Lungime segment (** (m))
12	536.852,813 670.807,201	13	536.863,243 670.793,425	17.279
14	536.865,989 670.789,797	15	536.874,764 670.779,781	13.316
16	536.885,012 670.766,214	17	536.895,0 670.753,382	16.261
18	536.901,557 670.745,497	19	536.951,225 670.765,0	53.36
20	536.945,147 670.774,226	21	536.941,71 670.786,181	12.439
22	536.937,222 670.795,276	23	536.933,501 670.802,437	8.07
24	536.930,757 670.807,537	25	536.920,989 670.823,205	18.463
26	536.912,781 670.838,459	1	536.894,462 670.865,557	32.709

** Lungimile segmentelor sunt determinate în planul de proiecție Stereo 70 și sunt rotunjite la 1 milimetru.

*** Distanța dintre puncte este formată din segmente cumulate ce sunt mai mici decât valoarea 1 milimetru.

**DATE DESPRE IMOBILUL NR. 1891**

Oficiul de Cadastru și Publicitate Imobiliară SUCEAVA
Biroul de Cadastru și Publicitate Imobiliară Campulung Moldovenesc

A. Partea I. Descrierea imobilului

TEREN Intravilan

Adresa: Loc. Pojorâta, Jud. Suceava, Loc numit HARNEI

Nr. Crt	Nr cadastral Nr. topografic	Suprafața* (mp)	Observații / Referințe
A1		1.890	Sector cadastral:4 Teren neimprejmuit; Drum

B. Partea II. Proprietari și acte

Inscrieri privitoare la dreptul de proprietate și alte drepturi reale		Referințe
1891 / 08/12/2022		
Act Normativ nr. Hotărâre nr. 1.357 - Anexa nr. 70, poziția nr., din 27/12/2001 emis de Guvernul României;		
B1	Intabulare, drept de PROPRIETATE, dobandit prin Lege, cota actuala 1/1 1) COMUNA POJORÂTA - DOMENIUL PUBLIC, CIF:4441425	A1

C. Partea III. SARCINI .

Inscrieri privind dezmembramintele dreptului de proprietate, drepturi reale de garanție și sarcini	Referințe
NU SUNT	

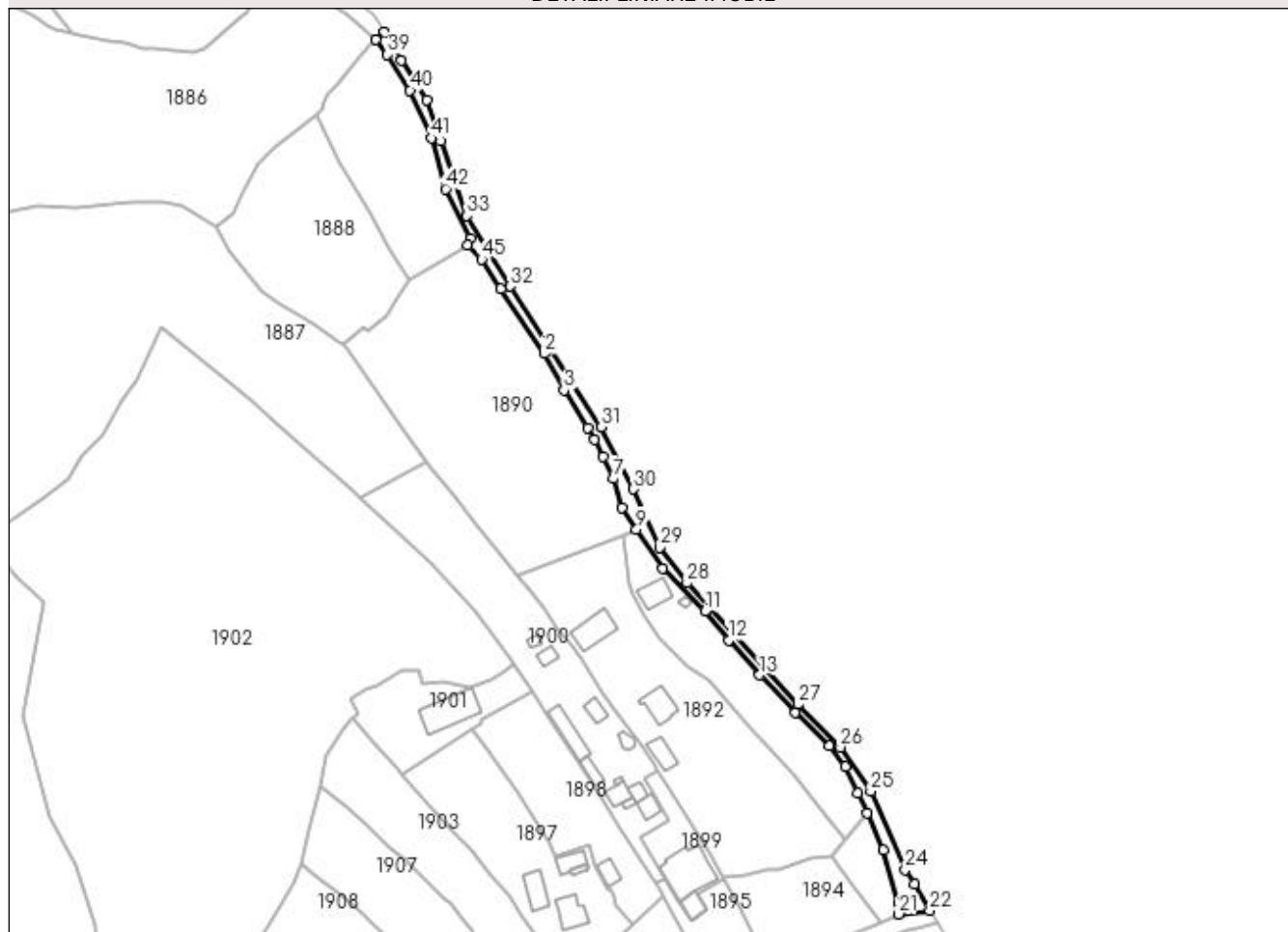
Anexa Nr. 1 La Partea I

Teren

Nr cadastral	Suprafața (mp)*	Observații / Referințe
	1.890	Drum

* Suprafața este determinată în planul de proiecție Stereo 70.

DETALII LINIARE IMOBIL



Date referitoare la teren

Crt	Categorie folosință	Intra vilan	Suprafața (mp)	Tarla	Parcelă	Nr. topo	Observații / Referințe
1	drum	DA	1.890	-	-	-	

Lungime Segmente

1) Valorile lungimilor segmentelor sunt obținute din proiecție în plan.

Punct început	X / Y	Punct sfârșit	X / Y	Lungime segment
1	536.894,462 670.865,557	2	536.912,781 670.838,459	32.709
4	536.930,757 670.807,537	5	536.933,501 670.802,437	5.791
7	536.941,71 670.786,181	8	536.945,147 670.774,226	12.439
10	536.962,022 670.748,673	11	536.979,883 670.730,803	25.266
13	537.002,738 670.704,214	14	537.017,745 670.688,708	21.579
16	537.038,505 670.665,978	17	537.043,753 670.654,939	12.223
2	536.912,781 670.838,459	3	536.920,989 670.823,205	17.322
5	536.933,501 670.802,437	6	536.937,222 670.795,276	8.07
8	536.945,147 670.774,226	9	536.951,225 670.765,0	11.048
11	536.979,883 670.730,803	12	536.989,73 670.718,736	15.575
14	537.017,745 670.688,708	15	537.031,795 670.674,656	19.871
17	537.043,753 670.654,939	18	537.047,539 670.646,439	9.305
3	536.920,989 670.823,205	4	536.930,757 670.807,537	18.463
6	536.937,222 670.795,276	7	536.941,71 670.786,181	10.142
9	536.951,225 670.765,0	10	536.962,022 670.748,673	19.574
12	536.989,73 670.718,736	13	537.002,738 670.704,214	19.496
15	537.031,795 670.674,656	16	537.038,505 670.665,978	10.97
18	537.047,539 670.646,439	19	537.054,384 670.631,074	16.821

Punct început	X / Y	Punct sfârșit	X / Y	Lungime segment	Punct început	X / Y	Punct sfârșit	X / Y	Lungime segment	Punct început	X / Y	Punct sfârșit	X / Y	Lungime segment
19	537.054,384 670.631,074	20	537.060,58 670.608,9	23.02 3	20	537.060,58 670.608,9	21	537.060,874 670.604,325	4.584	21	537.060,874 670.604,325	22	537.073,817 670.605,845	13.03 2
22	537.073,817 670.605,845	23	537.067,31 670.616,682	12.64	23	537.067,31 670.616,682	24	537.063,571 670.622,91	7.264	24	537.063,571 670.622,91	25	537.049,171 670.655,609	35.72 9
25	537.049,171 670.655,609	26	537.036,497 670.674,008	22.34 2	26	537.036,497 670.674,008	27	537.018,745 670.691,955	25.24 3	27	537.018,745 670.691,955	28	536.972,389 670.742,641	68.68 7
28	536.972,389 670.742,641	29	536.960,898 670.757,444	18.74	29	536.960,898 670.757,444	30	536.949,958 670.781,918	26.80 8	30	536.949,958 670.781,918	31	536.936,57 670.807,829	29.16 5
31	536.936,57 670.807,829	32	536.898,426 670.866,553	70.02 5	32	536.898,426 670.866,553	33	536.880,352 670.896,007	34.55 7	33	536.880,352 670.896,007	34	536.869,707 670.927,193	32.95 3
34	536.869,707 670.927,193	35	536.863,52 670.944,518	18.39 7	35	536.863,52 670.944,518	36	536.853,001 670.960,819	19.4	36	536.853,001 670.960,819	37	536.845,939 670.972,747	13.86 2
37	536.845,939 670.972,747	38	536.842,249 670.969,609	4.844	38	536.842,249 670.969,609	39	536.847,115 670.963,436	7.86	39	536.847,115 670.963,436	40	536.856,568 670.948,516	17.66 3
40	536.856,568 670.948,516	41	536.865,401 670.928,472	21.90 4	41	536.865,401 670.928,472	42	536.871,496 670.907,335	21.99 8	42	536.871,496 670.907,335	43	536.881,688 670.886,711	23.00 5
43	536.881,688 670.886,711	44	536.880,763 670.883,918	2.942	44	536.880,763 670.883,918	45	536.886,52 670.877,906	8.324	45	536.886,52 670.877,906	1	536.894,462 670.865,557	14.68 2

** Lungimile segmentelor sunt determinate în planul de proiecție Stereo 70 și sunt rotunjite la 1 milimetru.

*** Distanța dintre puncte este formată din segmente cumulate ce sunt mai mici decât valoarea 1 milimetru.

**DATE DESPRE IMOBILUL NR. 1892**

Oficiul de Cadastru și Publicitate Imobiliară SUCEAVA
Biroul de Cadastru și Publicitate Imobiliară Campulung Moldovenesc

A. Partea I. Descrierea imobilului

TEREN Intravilan

Adresa: Loc. Pojorâta, Str Hârnei, Nr. 29, Jud. Suceava

Nr. Crt	Nr cadastral Nr. topografic	Suprafața* (mp)	Observații / Referințe
A1	36060	6.415	Sector cadastral:4 Teren neimprejmuit; Provenit din CF 36060, nr. cad. 36060, CF 31969, parte din nr. top. 2705/1, CF 32748, parte din nr. top. 2706

Construcții

Crt	Nr cadastral Nr. topografic	Adresa	Observații / Referințe
A1.1		Loc. Pojorâta, Str Hârnei, Nr. 29, Jud. Suceava	Nr. niveluri:3; S. construita la sol:140 mp; S. construita desfasurata:383 mp; Pensiune agroturistică, cu demisol, parter și etaj, edificată în anul 2015, cu suprafața construită desfășurată de 432 mp și cu Certificat de performanță energetică a clădirii
A1.2		Loc. Pojorâta, Str Hârnei, Nr. 29, Jud. Suceava	Nr. niveluri:1; S. construita la sol:90 mp; S. construita desfasurata:90 mp; Casă de locuit, P
A1.3		Loc. Pojorâta, Str Hârnei, Nr. 29, Jud. Suceava	Nr. niveluri:1; S. construita la sol:174 mp; S. construita desfasurata:174 mp; Anexă, P

B. Partea II. Proprietari și acte

Inscrieri privitoare la dreptul de proprietate și alte drepturi reale		Referințe
8549 / 23/05/2023		
Act Notarial nr. 29, din 01/08/2011 emis de BNP TARAN LILIANA;		
B1	Intabulare, drept de PROPRIETATE, dobandit prin Succesiune, cota actuala 9/32 1) CRĂCIUNAȘ LILIANA-ANGELICA	A1
Act Notarial nr. 786, din 23/08/2011 emis de BNP TARAN LILIANA;		
B2	Intabulare, drept de PROPRIETATE, cu titlu de donatie, dobandit prin Convenție, cota actuala 23/32 1) CRĂCIUNAȘ LILIANA-ANGELICA	A1
Act Administrativ nr. 3309, din 20/06/2017 emis de Primăria Comunei Pojorâta;		
B3	Intabulare, drept de PROPRIETATE, dobandit prin Construire, cota actuala 1/1 1) CRĂCIUNAȘ LILIANA-ANGELICA	A1.1
1892 / 08/12/2022		
Act Administrativ nr. 1700, din 02/11/2022 emis de Primăria Comunei Pojorâta;		
B4	Intabulare, drept de PROPRIETATE, dobandit prin Lege, cota actuala 1/1 1) CRĂCIUNAȘ LILIANA-ANGELICA	A1.2, A1.3
8549 / 23/05/2023		
Act Notarial nr. 1198, din 23/05/2023 emis de Scraba Luminita Ana Maria;		
B5	Se infiinteaza cartea funciara 36060 a imobilului cu numarul cadastral 36060 / UAT Pojorâta, rezultat din dezmembrarea imobilului cu numarul cadastral 33202 in scris in cartea funciara 33202;	A1

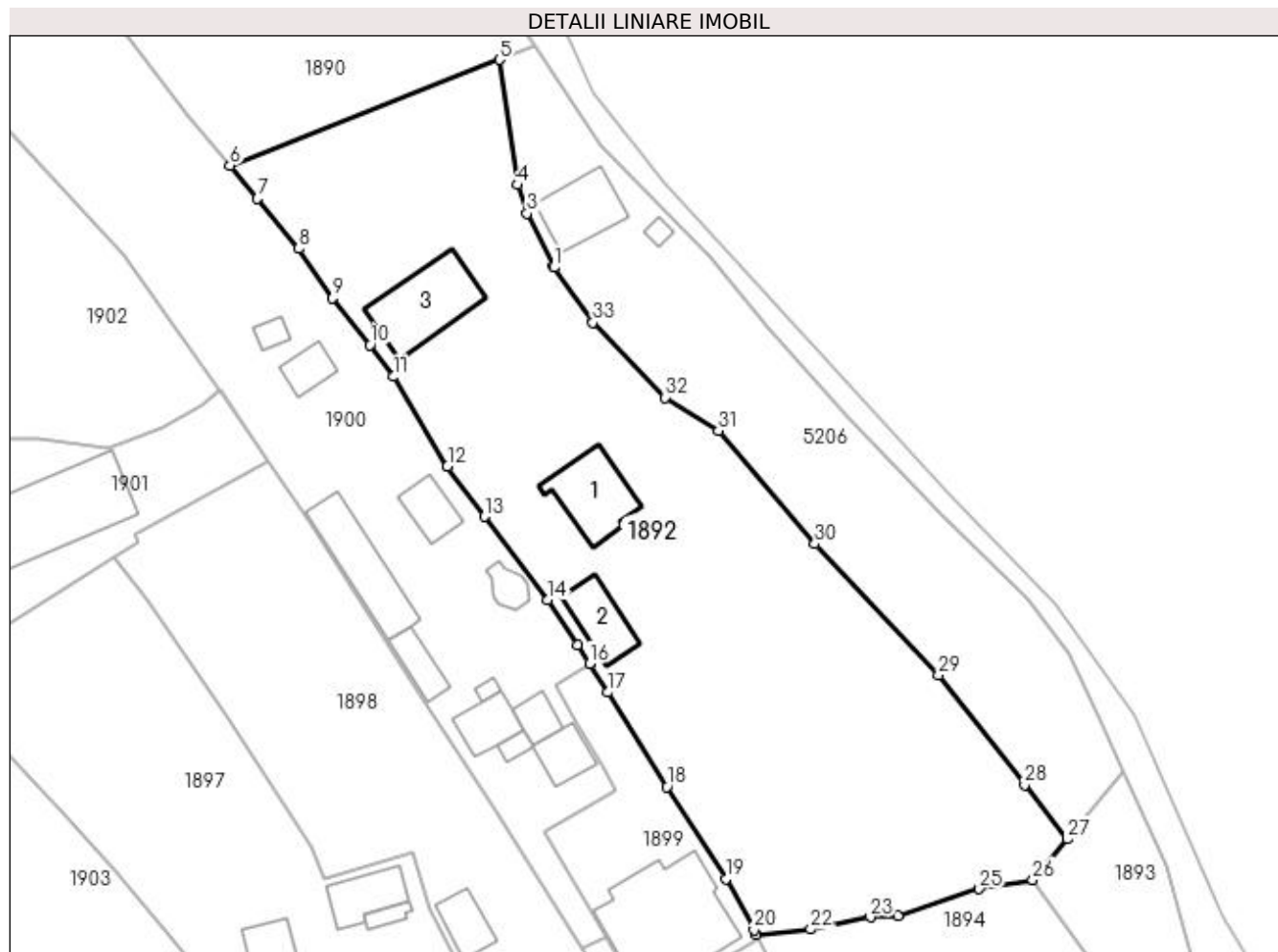
C. Partea III. SARCINI .

Inscrieri privind dezmembramintele dreptului de proprietate, drepturi reale de garanție și sarcini	Referințe
NU SUNT	

Anexa Nr. 1 La Partea I**Teren**

Nr cadastral	Suprafața (mp)*	Observații / Referințe
36060	6.415	Provenit din CF 36060, nr. cad. 36060, CF 31969, parte din nr. top. 2705/1, CF 32748, parte din nr. top. 2706

* Suprafața este determinată în planul de proiecție Stereo 70.

**Date referitoare la teren**

Crt	Categorie folosință	Intra vilan	Suprafața (mp)	Tarla	Parcelă	Nr. topo	Observații / Referințe
1	faneata	DA	2.739	-	-	-	
2	curti constructii	DA	1.462	-	-	-	
3	faneata	DA	2.214	-	-	-	

Date referitoare la construcții

Crt	Număr	Destinație construcție	Supraf. (mp)	Situație juridică	Observații / Referințe
A1.1		construcții de locuințe	140	Cu acte	Nr. niveluri:3; S. construita la sol:140 mp; S. construita desfasurata:383 mp; Pensiune agroturistică, cu demisol, parter și etaj, edificată în anul 2015, cu suprafața construită desfășurată de 432 mp și cu Certificat de performanță energetică a clădirii
A1.2		construcții de locuințe	90	Cu acte	Nr. niveluri:1; S. construita la sol:90 mp; S. construita desfasurata:90 mp; Casă de locuit, P
A1.3		construcții anexa	174	Cu acte	Nr. niveluri:1; S. construita la sol:174 mp; S. construita desfasurata:174 mp; Anexă, P

Lungime Segmente

1) Valorile lungimilor segmentelor sunt obținute din proiecție în plan.

Punct început	X / Y	Punct sfârșit	X / Y	Lungime segment (** (m)
1	536.954,478 670.728,874	2	536.954,283 670.729,131	0.323
3	536.950,051 670.737,653	4	536.948,473 670.742,35	4.955
5	536.945,569 670.762,779	6	536.901,557 670.745,497	47.283
7	536.906,049 670.740,115	8	536.912,784 670.731,928	10.601
9	536.918,242 670.723,827	10	536.924,403 670.716,21	9.797
11	536.928,285 670.711,019	12	536.937,073 670.696,408	17.05
13	536.943,144 670.688,19	14	536.953,468 670.674,534	17.119
15	536.958,329 670.667,175	16	536.960,256 670.664,191	3.552
17	536.963,301 670.659,477	18	536.972,895 670.644,035	18.18
19	536.982,527 670.629,012	20	536.987,155 670.620,736	9.482
21	536.987,554 670.619,958	22	536.996,382 670.620,778	8.866
23	537.006,173 670.622,747	24	537.010,657 670.622,905	4.487
25	537.023,926 670.627,364	26	537.032,637 670.628,874	8.841
27	537.038,289 670.635,536	28	537.031,353 670.644,383	11.242
29	537.017,283 670.662,323	30	536.997,077 670.683,703	29.417
31	536.981,329 670.702,182	32	536.972,591 670.707,624	10.294
33	536.960,85 670.719,874	1	536.954,478 670.728,874	11.027

Punct început	X / Y	Punct sfârșit	X / Y	Lungime segment (** (m)
2	536.954,283 670.729,131	3	536.950,051 670.737,653	9.515
4	536.948,473 670.742,35	5	536.945,569 670.762,779	20.634
6	536.901,557 670.745,497	7	536.906,049 670.740,115	7.01
8	536.912,784 670.731,928	9	536.918,242 670.723,827	9.768
10	536.924,403 670.716,21	11	536.928,285 670.711,019	6.482
12	536.937,073 670.696,408	13	536.943,144 670.688,19	10.217
14	536.953,468 670.674,534	15	536.958,329 670.667,175	8.82
16	536.960,256 670.664,191	17	536.963,301 670.659,477	5.612
18	536.972,895 670.644,035	19	536.982,527 670.629,012	17.846
20	536.987,155 670.620,736	21	536.987,554 670.619,958	0.874
22	536.996,382 670.620,778	23	537.006,173 670.622,747	9.987
24	537.010,657 670.622,905	25	537.023,926 670.627,364	13.998
26	537.032,637 670.628,874	27	537.038,289 670.635,536	8.737
28	537.031,353 670.644,383	29	537.017,283 670.662,323	22.799
30	536.997,077 670.683,703	31	536.981,329 670.702,182	24.279
32	536.972,591 670.707,624	33	536.960,85 670.719,874	16.968

** Lungimile segmentelor sunt determinate în planul de proiecție Stereo 70 și sunt rotunjite la 1 milimetru.

*** Distanța dintre puncte este formată din segmente cumulate ce sunt mai mici decât valoarea 1 milimetru.

**DATE DESPRE IMOBILUL NR. 1893**

Oficiul de Cadastru și Publicitate Imobiliară SUCEAVA
Biroul de Cadastru și Publicitate Imobiliară Câmpulung Moldovenesc

A. Partea I. Descrierea imobilului

TEREN Intravilan

Adresa: Loc. Pojorâta, Jud. Suceava, Loc numit HARNEI

Nr. Crt	Nr cadastral Nr. topografic	Suprafața* (mp)	Observații / Referințe
A1	33199	621	Sector cadastral:4 Teren neimprejmuit; Provenit din CF 33199, nr. cad. 33199, CF 32748, parte din nr. top. 2706

B. Partea II. Proprietari și acte

Inscrieri privitoare la dreptul de proprietate și alte drepturi reale		Referințe
14024 / 29/09/2017		
Hotarare Judecatoreasca nr. 379, din 31/03/2017 emis de Judecătoria Câmpulung Moldovenesc;		
B1	Intabulare, drept de PROPRIETATE, dobandit prin Hotarare Judecatoreasca, cota actuala 1/1 1) CRĂCIUNAȘ LILIANA-ANGELICA	A1
9737 / 29/07/2020		
Act Notarial nr. 1195, din 27/07/2020 emis de Scraba Luminita Ana Maria;		
B2	se noteaza ca imobilul de sub A1 constituie patrimoniu de afectatiune a CRACIUNAS LILIANA - ANGELICA - INTREPRINDERE INDIVIDUALA avand C.U.I. 33249238 .	A1

C. Partea III. SARCINI .

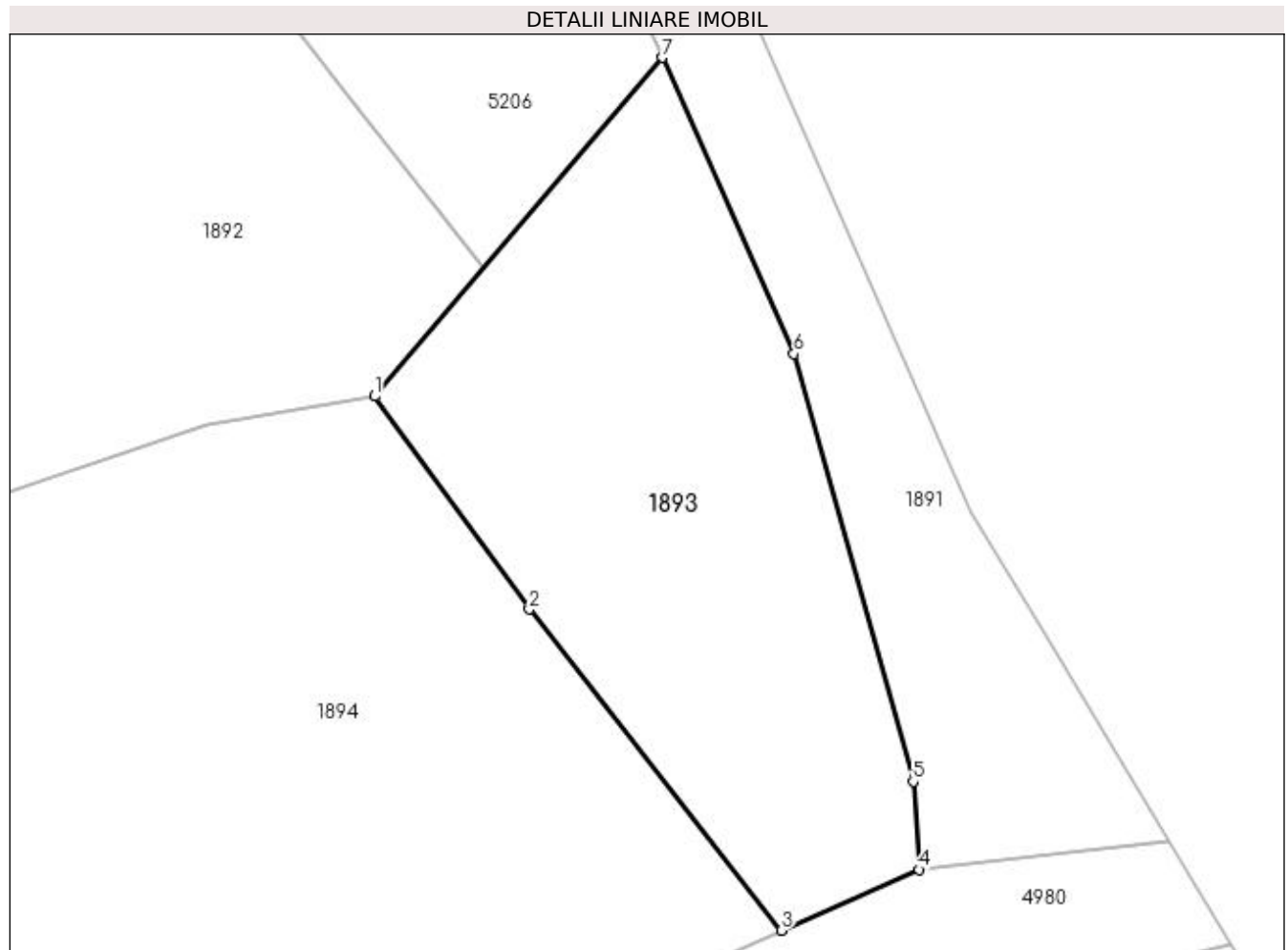
Inscrieri privind dezmembramintele dreptului de proprietate, drepturi reale de garanție și sarcini	Referințe
NU SUNT	

Anexa Nr. 1 La Partea I

Teren

Nr cadastral	Suprafața (mp)*	Observații / Referințe
33199	621	Provenit din CF 33199, nr. cad. 33199, CF 32748, parte din nr. top. 2706

* Suprafața este determinată în planul de proiecție Stereo 70.



Date referitoare la teren

Crt	Categorie folosință	Intravilan	Suprafața (mp)	Tarla	Parcelă	Nr. topo	Observații / Referințe
1	faneata	DA	621	-	-	-	

Lungime Segmente

1) Valorile lungimilor segmentelor sunt obținute din proiecție în plan.

Punct început	X / Y	Punct sfârșit	X / Y	Lungime segment (** (m)
1	537.032,637 670.628,874	2	537.040,651 670.617,83	13.645
2	537.040,651 670.617,83	3	537.053,73 670.601,174	21.177
3	537.053,73 670.601,174	4	537.060,874 670.604,325	7.808
4	537.060,874 670.604,325	5	537.060,58 670.608,9	4.584
5	537.060,58 670.608,9	6	537.054,384 670.631,074	23.023

Punct început	X / Y	Punct sfârșit	X / Y	Lungime segment (** (m)
6	537.054,384 670.631,074	7	537.047,539 670.646,439	16.821
7	537.047,539 670.646,439	1	537.032,637 670.628,874	23.035

** Lungimile segmentelor sunt determinate în planul de proiecție Stereo 70 și sunt rotunjite la 1 milimetru.

*** Distanța dintre puncte este formată din segmente cumulate ce sunt mai mici decât valoarea 1 milimetru.

**DATE DESPRE IMOBILUL NR. 1894**

Oficiul de Cadastru și Publicitate Imobiliară SUCEAVA
Biroul de Cadastru și Publicitate Imobiliară Campulung Moldovenesc

A. Partea I. Descrierea imobilului

TEREN Intravilan

Adresa: Loc. Pojorâta, Jud. Suceava, Loc numit HARNEI

Nr. Crt	Nr cadastral Nr. topografic	Suprafața* (mp)	Observații / Referințe
A1	31434	1.833	Sector cadastral:4 Teren neimprejmuit; Provenit din CF 31434, nr. cad. 31434, CF 31969, parte din nr. top. 2705/1

B. Partea II. Proprietari și acte

Inscrieri privitoare la dreptul de proprietate și alte drepturi reale		Referințe
13662 / 22/09/2017		
Act Notarial nr. 1821, din 22/09/2017 emis de Scraba Luminita Ana Maria;		
B1	se noteaza ca imobilul de sub A1 constituie patrimoniu de afectatiune a CRACIUNAS LILIANA - ANGELICA - INTREPRINDERE INDIVIDUALA avand C.U.I. 33249238	A1
1894 / 08/12/2022		
Act Notarial nr. 1026, din 17/10/2013 emis de Taran Liliana;		
B2	Intabulare, drept de PROPRIETATEca bun propriu , cu titlu de donatie, dobandit prin Conventie, cota actuala 1/1 1) CRĂCIUNAȘ LILIANA-ANGELICA	A1
11795 / 04/10/2012		
Act Administrativ nr. 872, din 04/09/2012 emis de COMISIA JUD.SUCEAVA;		
B3	se noteaza ca din parte a imobilelor cu nr.top. 2705/2 si 2705/3 din CF 31351 Pojorata si din imobilul cu nr.top. 2743/4 din CF 30889 Pojorata se formeaza imobilul cu nr.cad. 31434	A1

C. Partea III. SARCINI

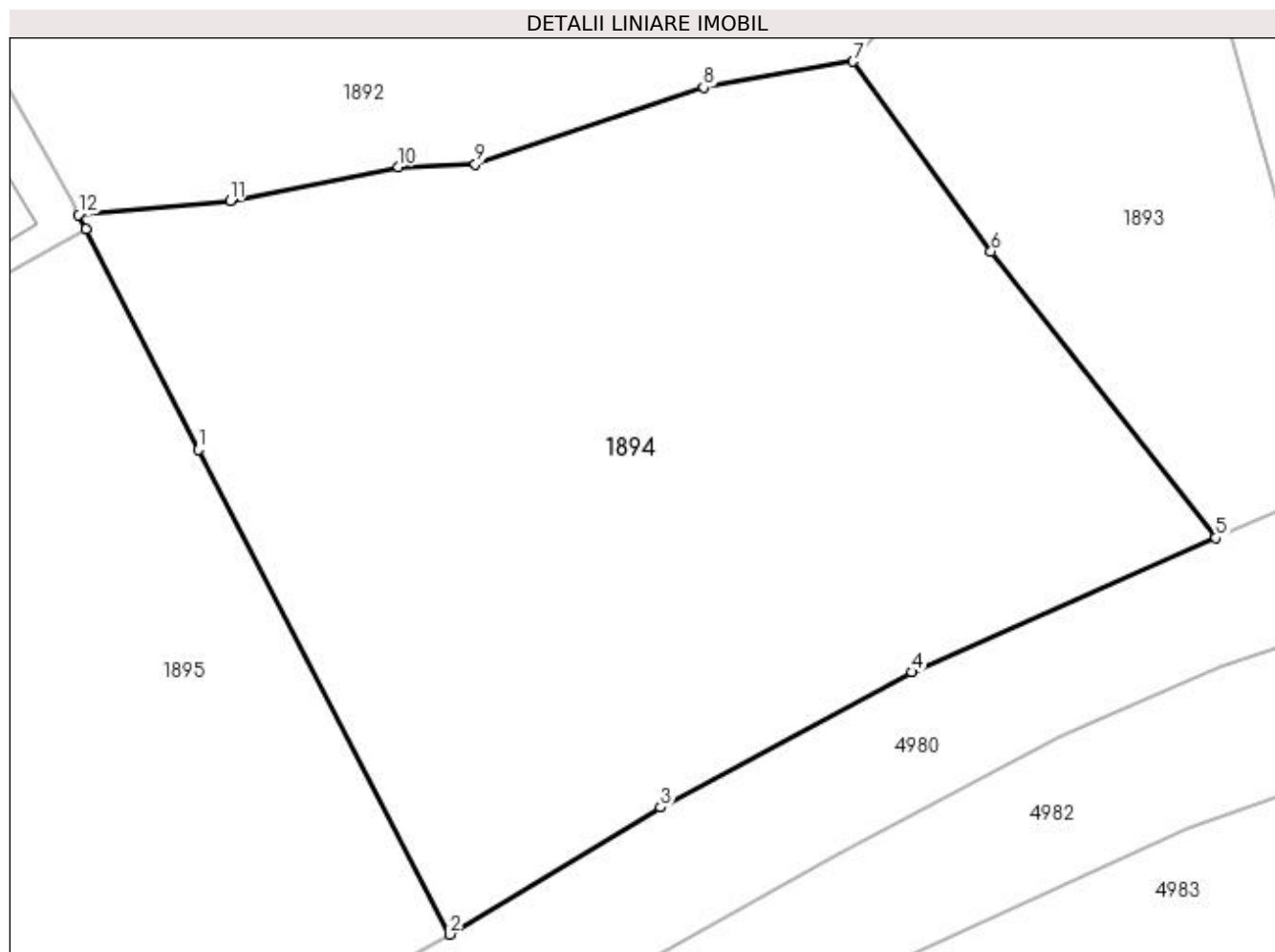
Inscrieri privind dezmembramintele dreptului de proprietate, drepturi reale de garanție și sarcini		Referințe
16803 / 03/12/2015		
Act Notarial nr. 1948, din 03/12/2015 emis de Taran Liliana;		
C3	se noteaza radierea inscrierilor efectuate in baza Incheierilor Nr.17772 si 17773 din data de 14.11.2014.	A1

Anexa Nr. 1 La Partea I

Teren

Nr cadastral	Suprafața (mp)*	Observații / Referințe
31434	1.833	Provenit din CF 31434, nr. cad. 31434, CF 31969, parte din nr. topo. 2705/1

* Suprafața este determinată în planul de proiecție Stereo 70.



Date referitoare la teren

Crt	Categorie folosință	Intra vilan	Suprafața (mp)	Tarla	Parcelă	Nr. topo	Observații / Referințe
1	faneata	DA	1.833	-	-	-	

Lungime Segmente

1) Valorile lungimilor segmentelor sunt obținute din proiecție în plan.

Punct început	X / Y	Punct sfârșit	X / Y	Lungime segment (** (m)
1	536.994,55 670.606,305	2	537.009,167 670.578,121	31.749
2	537.009,167 670.578,121	3	537.021,424 670.585,507	14.31
3	537.021,424 670.585,507	4	537.036,044 670.593,372	16.601
4	537.036,044 670.593,372	5	537.053,73 670.601,174	19.33
5	537.053,73 670.601,174	6	537.040,651 670.617,83	21.177

Punct început	X / Y	Punct sfârșit	X / Y	Lungime segment (** (m)
6	537.040,651 670.617,83	7	537.032,637 670.628,874	13.645
7	537.032,637 670.628,874	8	537.023,926 670.627,364	8.841
8	537.023,926 670.627,364	9	537.010,657 670.622,905	13.998
9	537.010,657 670.622,905	10	537.006,173 670.622,747	4.487
10	537.006,173 670.622,747	11	536.996,382 670.620,778	9.987
11	536.996,382 670.620,778	12	536.987,554 670.619,958	8.866
12	536.987,554 670.619,958	13	536.987,98 670.619,127	0.934
13	536.987,98 670.619,127	1	536.994,55 670.606,305	14.407

** Lungimile segmentelor sunt determinate în planul de proiecție Stereo 70 și sunt rotunjite la 1 milimetru.

*** Distanța dintre puncte este formată din segmente cumulate ce sunt mai mici decât valoarea 1 milimetru.

**DATE DESPRE IMOBILUL NR. 1895**

Oficiul de Cadastru și Publicitate Imobiliară SUCEAVA
Biroul de Cadastru și Publicitate Imobiliară Campulung Moldovenesc

A. Partea I. Descrierea imobilului

TEREN Intravilan

Adresa: Loc. Pojorâta, Jud. Suceava, Loc numit HARNEI

Nr. Crt	Nr cadastral Nr. topografic	Suprafața* (mp)	Observații / Referințe
A1	31651	1.162	Sector cadastral:4 Teren neimprejmuit; Provenit din CF 31651, nr. top. 2743/12, CF 30889, parte din nr. top. 2743/4, 2743/5

B. Partea II. Proprietari și acte

Inscrieri privitoare la dreptul de proprietate și alte drepturi reale		Referințe
1302 / 26/05/2006		
Hotarare Judecatoreasca nr. 336, din 10/03/2006 emis de Judecătoria Câmpulung Moldovenesc;		
B1	Intabulare, drept de PROPRIETATE, dobandit prin Hotarare Judecatoreasca, cota actuala 1/1 1) ERHAN EUSEBIE - FLORIN, LIPSĂ CNP	A1
10859 / 29/08/2013		
Act Notarial nr. 1256, din 29/08/2013 emis de Scraba Luminita Ana Maria;		
B2	se notează interdicțiile de înstrăinare, închiriere, dezmembrare, grevare, alipire, construire, demolare, restructurare și amenajare 1) BRD - GROUPE SOCIETE GENERALE SA, CIF:361579	A1
9806 / 30/06/2014		
Act Notarial nr. 896, din 30/06/2014 emis de Scraba Luminita Ana Maria;		
B3	notare interdicție de instrainare , grevare , inchiriere , dezmembrare , alipire , construire , demolare ,restructurare si amenajare 1) BRD - GROUPE SOCIETE GENERALE SA, CIF:9999999999999	A1

C. Partea III. SARCINI

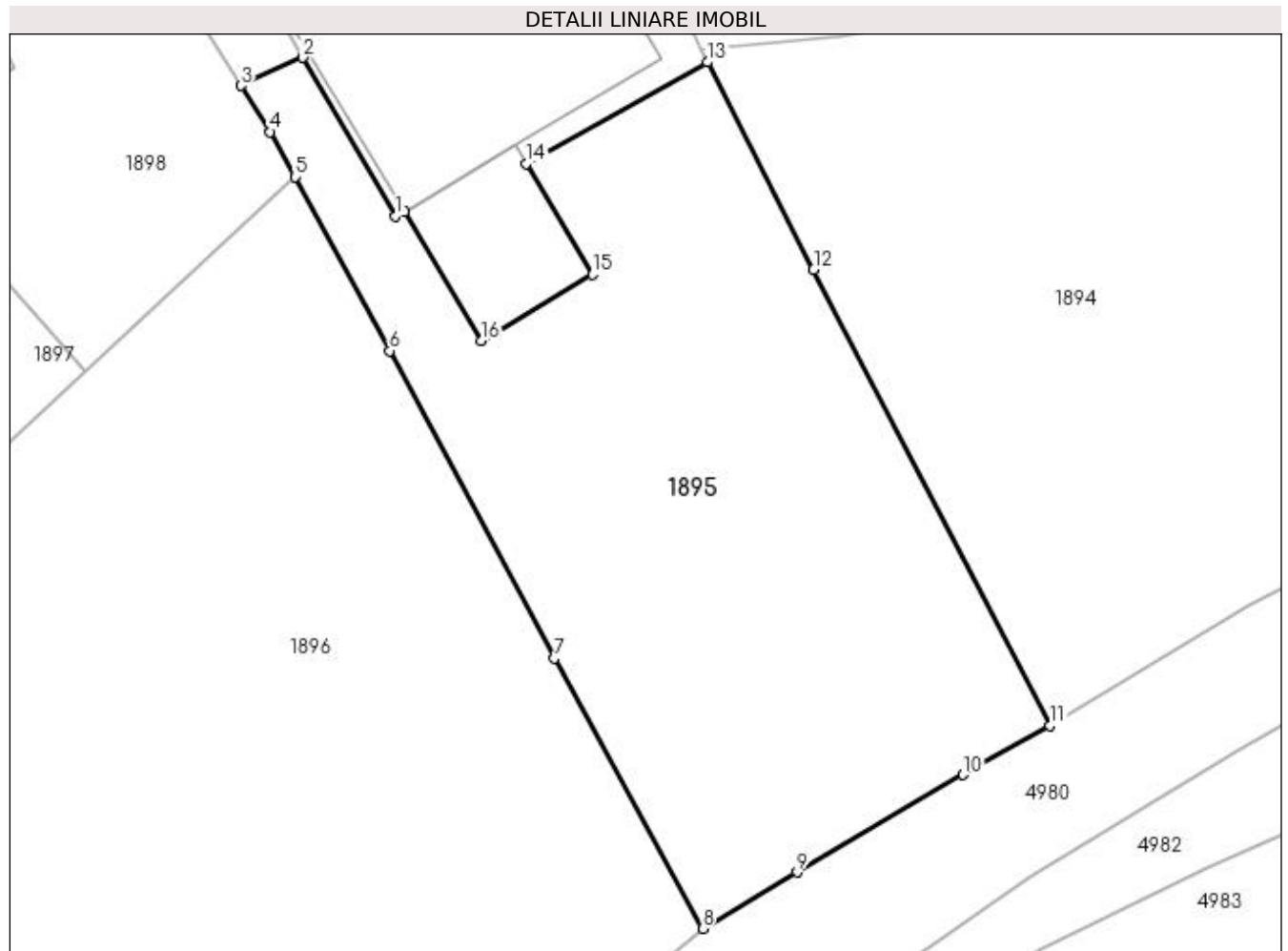
Inscrieri privind dezmembramintele dreptului de proprietate, drepturi reale de garanție și sarcini		Referințe
14096 / 29/11/2012		
Act Notarial nr. 1685, din 29/11/2012 emis de SCRABA LUMINITA ANA MARIA;		
C1	Intabulare, drept de SERVITUTE de trecere cu piciorul ,masina si orice alte atelaje cu tractiunea mecanica sau animala peste imobilul cu nr. top. 2743/12 din CF 31651 Pojorata, in favoarea imobilului cu nr.cad. 3686 din CF 31547 Pojorata; 1) NEIDENTIFICAT NEIDENTIFICAT	A1
10859 / 29/08/2013		
Act Notarial nr. 1256, din 29/08/2013 emis de Scraba Luminita Ana Maria;		
C2	Intabulare, drept de IPOTECA, Valoare:100000 RONși celelalte obligații de plată aferente creditului, dobandit prin Conventie, cota actuala 1/1 1) BRD - GROUPE SOCIETE GENERALE SA, CIF:9999999999999	A1
9806 / 30/06/2014		
Act Notarial nr. 896, din 30/06/2014 emis de Scraba Luminita Ana Maria;		
C3	Intabulare, drept de IPOTECA, Valoare:580000 RONreprezentand o linie de credit revolving , respectiv un credit de facilitate pe termen scurt in valoare de 120.000 Ron si orice alte creante ale bancii 1) BRD - GROUPE SOCIETE GENERALE SA, CIF:9999999999999	A1

Anexa Nr. 1 La Partea I

Teren

Nr cadastral	Suprafața (mp)*	Observații / Referințe
31651	1.162	Provenit din CF 31651, nr. top. 2743/12, CF 30889, parte din nr. top. 2743/4, 2743/5

* Suprafața este determinată în planul de proiecție Stereo 70.



Date referitoare la teren

Crt	Categorie folosință	Intra vilan	Suprafața (mp)	Tarla	Parcelă	Nr. topo	Observații / Referințe
1	faneata	DA	1.162	-	-	-	

Lungime Segmente

1) Valorile lungimilor segmentelor sunt obținute din proiecție în plan.

Punct început	X / Y	Punct sfârșit	X / Y	Lungime segment (** (m)
1	536.968,666 670.609,601	2	536.962,949 670.619,412	11.355
2	536.962,949 670.619,412	3	536.959,12 670.617,678	4.203
3	536.959,12 670.617,678	4	536.960,927 670.614,823	3.379
4	536.960,927 670.614,823	5	536.962,449 670.612,04	3.172
5	536.962,449 670.612,04	6	536.968,327 670.601,287	12.255

Punct început	X / Y	Punct sfârșit	X / Y	Lungime segment (** (m)
6	536.968,327 670.601,287	7	536.978,507 670.582,275	21.566
7	536.978,507 670.582,275	8	536.987,689 670.565,579	19.054
8	536.987,689 670.565,579	9	536.993,516 670.569,07	6.793
9	536.993,516 670.569,07	10	537.003,798 670.575,094	11.917
10	537.003,798 670.575,094	11	537.009,167 670.578,121	6.164
11	537.009,167 670.578,121	12	536.994,55 670.606,305	31.749
12	536.994,55 670.606,305	13	536.987,98 670.619,127	14.407
13	536.987,98 670.619,127	14	536.976,761 670.612,862	12.85
14	536.976,761 670.612,862	15	536.980,863 670.606,007	7.989
15	536.980,863 670.606,007	16	536.973,998 670.601,9	8.0
16	536.973,998 670.601,9	17	536.969,223 670.609,88	9.3
17	536.969,223 670.609,88	1	536.968,666 670.609,601	0.623

** Lungimile segmentelor sunt determinate în planul de proiecție Stereo 70 și sunt rotunjite la 1 milimetru.

*** Distanța dintre puncte este formată din segmente cumulate ce sunt mai mici decât valoarea 1 milimetru.

**DATE DESPRE IMOBILUL NR. 1896**

Oficiul de Cadastru și Publicitate Imobiliară SUCEAVA
Biroul de Cadastru și Publicitate Imobiliară Campulung Moldovenesc

A. Partea I. Descrierea imobilului

TEREN Intravilan

Adresa: Loc. Pojorâta, Jud. Suceava, Loc numit HARNEI

Nr. Crt	Nr cadastral Nr. topografic	Suprafața* (mp)	Observații / Referințe
A1	30994	2.475	Sector cadastral:4 Teren neimprejmuit; Provenit din CF 30994, nr. cad. 30994, CF 30889, parte din nr. top. 2743/4, 2743/5

B. Partea II. Proprietari și acte

Inscrieri privitoare la dreptul de proprietate și alte drepturi reale		Referințe
13227 / 25/08/2022		
Act Notarial nr. 2023, din 24/08/2022 emis de BIN Rotaru Dorina;		
B1	Intabulare, drept de PROPRIETATE, dobandit prin Conventie, cota actuala 1/1 1) LAZĂR IULIAN-CLAUDIU	A1

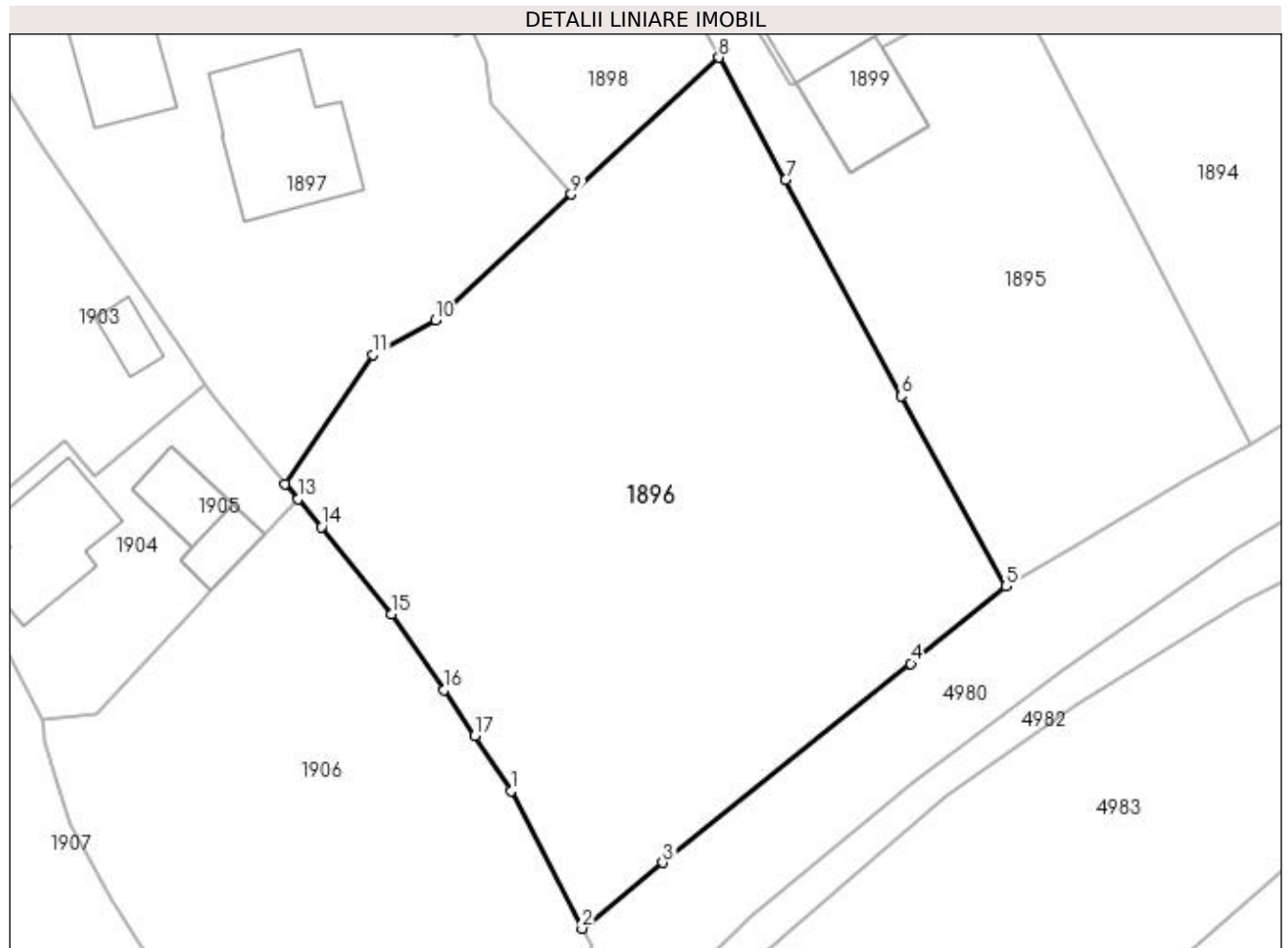
C. Partea III. SARCINI

Inscrieri privind dezmembramintele dreptului de proprietate, drepturi reale de garanție și sarcini		Referințe
13227 / 25/08/2022		
Act Notarial nr. 2023, din 24/08/2022 emis de BIN Rotaru Dorina;		
C1	Intabulare, drept de UZUFRACT VIAGER, cota actuala 1/1 1) LAZĂR MIRCEA 2) LAZĂR ILEANA	A1
C2	Intabulare, drept de IPOTECA LEGALA, Valoare:0 corespunzatoare intretinerii neexecutate (art.2386 alin.4 NCC) 1) LAZĂR MIRCEA 2) LAZĂR ILEANA	A1

Anexa Nr. 1 La Partea I**Teren**

Nr cadastral	Suprafața (mp)*	Observații / Referințe
30994	2.475	Provenit din CF 30994, nr. cad. 30994, CF 30889, parte din nr. top. 2743/4, 2743/5

* Suprafața este determinată în planul de proiecție Stereo 70.

**Date referitoare la teren**

Crt	Categorie folosință	Intra vilan	Suprafața (mp)	Tarla	Parcelă	Nr. topo	Observații / Referințe
1	faneata	DA	2.475	-	-	-	

Lungime Segmente

1) Valorile lungimilor segmentelor sunt obținute din proiecție în plan.

Punct început	X / Y	Punct sfârșit	X / Y	Lungime segment (** (m)
1	536.944,169 670.547,586	2	536.950,401 670.535,492	13.605
2	536.950,401 670.535,492	3	536.957,501 670.541,29	9.167
3	536.957,501 670.541,29	4	536.979,334 670.558,786	27.978
4	536.979,334 670.558,786	5	536.987,689 670.565,579	10.768
5	536.987,689 670.565,579	6	536.978,507 670.582,275	19.054

Punct început	X / Y	Punct sfârșit	X / Y	Lungime segment (** (m)
6	536.978,507 670.582,275	7	536.968,327 670.601,287	21.566
7	536.968,327 670.601,287	8	536.962,449 670.612,04	12.255
8	536.962,449 670.612,04	9	536.949,467 670.600,016	17.695
9	536.949,467 670.600,016	10	536.937,527 670.588,956	16.275
10	536.937,527 670.588,956	11	536.932,02 670.585,942	6.278
11	536.932,02 670.585,942	12	536.924,293 670.574,569	13.75
12	536.924,293 670.574,569	13	536.925,421 670.573,235	1.747
13	536.925,421 670.573,235	14	536.927,475 670.570,788	3.195
14	536.927,475 670.570,788	15	536.933,652 670.563,131	9.838
15	536.933,652 670.563,131	16	536.938,281 670.556,465	8.116
16	536.938,281 670.556,465	17	536.940,995 670.552,436	4.858
17	536.940,995 670.552,436	1	536.944,169 670.547,586	5.796

** Lungimile segmentelor sunt determinate în planul de proiecție Stereo 70 și sunt rotunjite la 1 milimetru.

*** Distanța dintre puncte este formată din segmente cumulate ce sunt mai mici decât valoarea 1 milimetru.

**DATE DESPRE IMOBILUL NR. 1897**

Oficiul de Cadastru și Publicitate Imobiliară SUCEAVA
 Biroul de Cadastru și Publicitate Imobiliară Campulung Moldovenesc

A. Partea I. Descrierea imobilului

TEREN Intravilan

Adresa: Loc. Pojorâta, Str Hârnei, Nr. 23, Jud. Suceava

Nr. Crt	Nr cadastral Nr. topografic	Suprafața* (mp)	Observații / Referințe
A1	30757	3.561	Sector cadastral:4 Teren neimprejmuit; Provenit din CF 30757, nr. top. 469, 2743/8, 2742/1, 2741/1, 2741/12

Construcții

Crt	Nr cadastral Nr. topografic	Adresa	Observații / Referințe
A1.1		Loc. Pojorâta, Str Hârnei, Nr. 23, Jud. Suceava	Nr. niveluri:2; S. construita la sol:132 mp; S. construita desfasurata:264 mp; Casă de locuit, P+E
A1.2		Loc. Pojorâta, Str Hârnei, Nr. 23, Jud. Suceava	Nr. niveluri:1; S. construita la sol:116 mp; S. construita desfasurata:116 mp; Anexă, P
A1.3		Loc. Pojorâta, Str Hârnei, Nr. 23, Jud. Suceava	Nr. niveluri:1; S. construita la sol:81 mp; S. construita desfasurata:81 mp; Casă de locuit, P
A1.4		Loc. Pojorâta, Str Hârnei, Nr. 23, Jud. Suceava	Nr. niveluri:1; S. construita la sol:18 mp; S. construita desfasurata:18 mp; Anexă, P

B. Partea II. Proprietari și acte

Inscrieri privitoare la dreptul de proprietate și alte drepturi reale		Referințe
13224 / 25/08/2022		
Act Notarial nr. 2023, din 24/08/2022 emis de Rotaru Dorina;		
B1	Intabulare, drept de PROPRIETATE, bun propriu cu titlu de donație, dobandit prin Conventie, cota actuala 1/1 1) LAZĂR IULIAN-CLAUDIU	A1, A1.1, A1.2, A1.3
1897 / 08/12/2022		
Act Administrativ nr. 1700, din 02/11/2022 emis de Primăria Comunei Pojorâta;		
B2	Intabulare, drept de PROPRIETATE, dobandit prin Lege, cota actuala 1/1 1) LAZĂR IULIAN-CLAUDIU	A1.4

C. Partea III. SARCINI

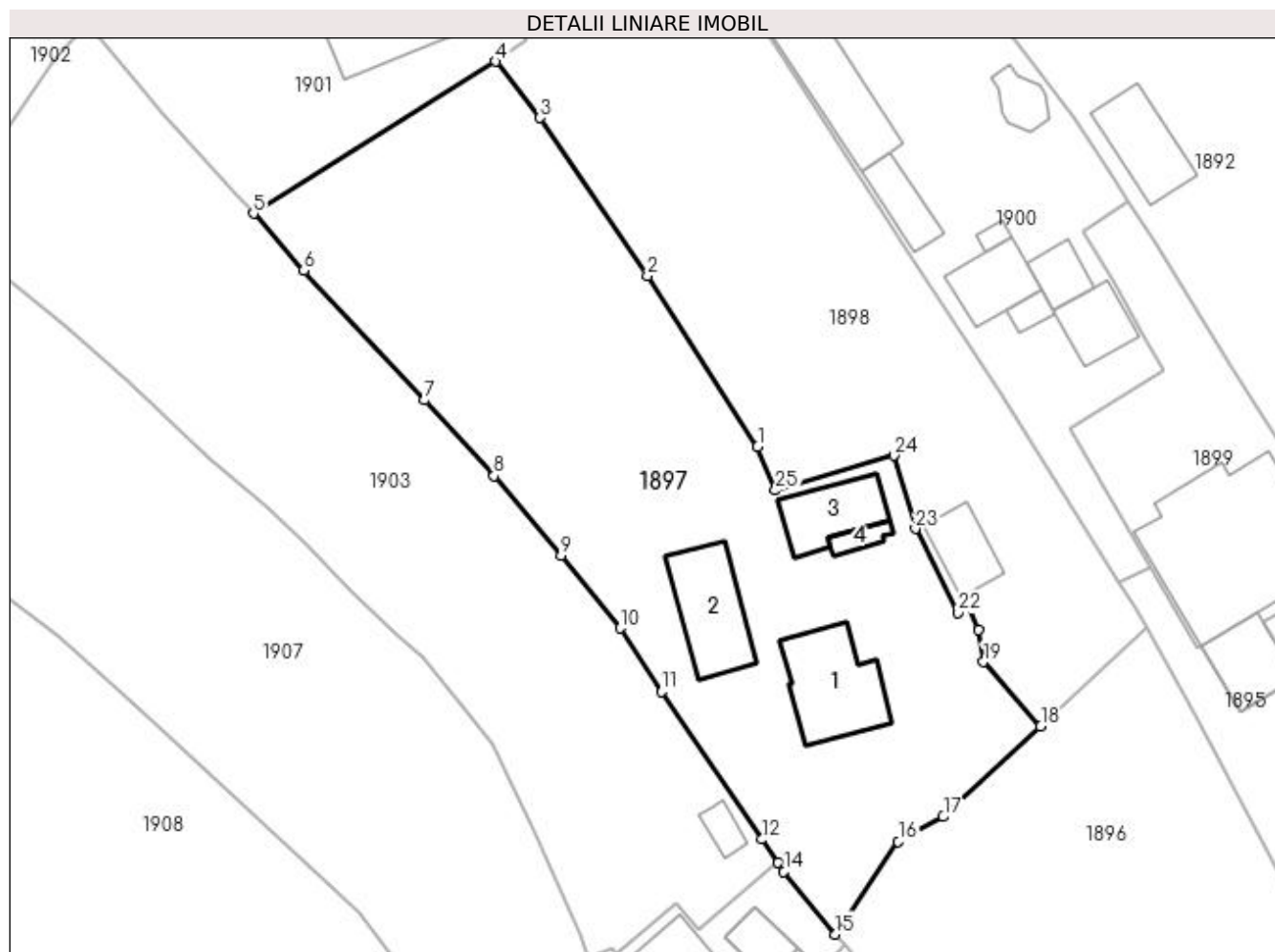
Inscrieri privind dezmembramentele dreptului de proprietate, drepturi reale de garanție și sarcini		Referințe
13224 / 25/08/2022		
Act Notarial nr. 2023, din 24/08/2022 emis de Rotaru Dorina;		
C1	Intabulare, drept de UZUFRACT VIAGER, dobandit prin Conventie, cota actuala 1/1 1) LAZĂR MIRCEA 2) LAZĂR ILEANA	A1, A1.1, A1.2, A1.3
C2	Intabulare, drept de IPOTECA LEGALA, Valoare:0 , conform art. 2386 pct.4 din Codul civil 1) LAZĂR MIRCEA 2) LAZĂR ILEANA	A1, A1.1, A1.2, A1.3

Anexa Nr. 1 La Partea I

Teren

Nr cadastral	Suprafața (mp)*	Observații / Referințe
30757	3.561	Provenit din CF 30757, nr. top. 469, 2743/8, 2742/1, 2741/1, 2741/12

* Suprafața este determinată în planul de proiecție Stereo 70.



Date referitoare la teren

Crt	Categorie folosință	Intravilan	Suprafața (mp)	Tarla	Parcelă	Nr. topo	Observații / Referințe
1	curți constructii	DA	1.655	-	-	-	
2	faneata	DA	1.906	-	-	-	

Date referitoare la construcții

Crt	Număr	Destinație construcție	Supraf. (mp)	Situație juridică	Observații / Referințe
A1.1		construcții de locuințe	132	Cu acte	Nr. niveluri:2; S. construita la sol:132 mp; S. construita desfasurata:264 mp; Casă de locuit, P+E
A1.2		construcții anexa	116	Cu acte	Nr. niveluri:1; S. construita la sol:116 mp; S. construita desfasurata:116 mp; Anexă, P
A1.3		construcții de locuințe	81	Cu acte	Nr. niveluri:1; S. construita la sol:81 mp; S. construita desfasurata:81 mp; Casă de locuit, P
A1.4		construcții anexa	18	Cu acte	Nr. niveluri:1; S. construita la sol:18 mp; S. construita desfasurata:18 mp; Anexă, P

Lungime Segmente

1) Valorile lungimilor segmentelor sunt obținute din proiecție în plan.

Punct început	X / Y	Punct sfârșit	X / Y	Lungime segment (** (m)
1	536.914,778 670.634,266	2	536.901,306 670.655,175	24.873
3	536.888,138 670.674,525	4	536.882,677 670.681,434	8.807
5	536.853,018 670.662,83	6	536.859,201 670.655,842	9.331
7	536.873,982 670.639,965	8	536.882,492 670.630,711	12.572
9	536.890,68 670.620,964	10	536.897,982 670.612,063	11.513
11	536.903,01 670.604,275	12	536.915,307 670.586,195	21.866
13	536.917,259 670.583,324	14	536.918,002 670.582,232	1.321
15	536.924,293 670.574,569	16	536.932,02 670.585,942	13.75
17	536.937,527 670.588,956	18	536.949,467 670.600,016	16.275
19	536.942,454 670.607,918	20	536.941,872 670.611,829	3.954
21	536.940,603 670.614,737	22	536.939,281 670.613,942	1.543
23	536.934,111 670.624,244	24	536.931,489 670.633,207	9.339
25	536.916,96 670.628,921	1	536.914,778 670.634,266	5.773

Punct început	X / Y	Punct sfârșit	X / Y	Lungime segment (** (m)
2	536.901,306 670.655,175	3	536.888,138 670.674,525	23.406
4	536.882,677 670.681,434	5	536.853,018 670.662,83	35.011
6	536.859,201 670.655,842	7	536.873,982 670.639,965	21.692
8	536.882,492 670.630,711	9	536.890,68 670.620,964	12.73
10	536.897,982 670.612,063	11	536.903,01 670.604,275	9.27
12	536.915,307 670.586,195	13	536.917,259 670.583,324	3.472
14	536.918,002 670.582,232	15	536.924,293 670.574,569	9.915
16	536.932,02 670.585,942	17	536.937,527 670.588,956	6.278
18	536.949,467 670.600,016	19	536.942,454 670.607,918	10.565
20	536.941,872 670.611,829	21	536.940,603 670.614,737	3.173
22	536.939,281 670.613,942	23	536.934,111 670.624,244	11.526
24	536.931,489 670.633,207	25	536.916,96 670.628,921	15.148

** Lungimile segmentelor sunt determinate în planul de proiecție Stereo 70 și sunt rotunjite la 1 milimetru.

*** Distanța dintre puncte este formată din segmente cumulate ce sunt mai mici decât valoarea 1 milimetru.

**DATE DESPRE IMOBILUL NR. 1898**

Oficiul de Cadastru și Publicitate Imobiliară SUCEAVA
Biroul de Cadastru și Publicitate Imobiliară Campulung Moldovenesc

A. Partea I. Descrierea imobilului

TEREN Intravilan

Adresa: Loc. Pojorâta, Str Hârnei, Nr. 25, Jud. Suceava

Nr. Crt	Nr cadastral Nr. topografic	Suprafața* (mp)	Observații / Referințe
A1	30756	2.554	Sector cadastral:4 Teren neimpregmuit; Provenit din CF 30756, nr. cad. 30756, CF 30798, parte din nr. top. 2744/1

Construcții

Crt	Nr cadastral Nr. topografic	Adresa	Observații / Referințe
A1.1		Loc. Pojorâta, Str Hârnei, Nr. 25, Jud. Suceava	Nr. niveluri:1; S. construita la sol:60 mp; S. construita desfasurata:60 mp; Anexă, P

B. Partea II. Proprietari și acte

Inscrieri privitoare la dreptul de proprietate și alte drepturi reale		Referințe
13225 / 25/08/2022		
Act Notarial nr. 2023, din 24/08/2022 emis de BIN Rotaru Dorina;		
B1	Intabulare, drept de PROPRIETATE bun propriu, dobandit prin Conventie, cota actuala 1/1 1) LAZĂR IULIAN-CLAUDIU	A1
1898 / 08/12/2022		
Act Administrativ nr. 1700, din 02/11/2022 emis de Primăria Comunei Pojorâta;		
B2	Intabulare, drept de PROPRIETATE, dobandit prin Lege, cota actuala 1/1 1) LAZĂR IULIAN-CLAUDIU	A1.1

C. Partea III. SARCINI

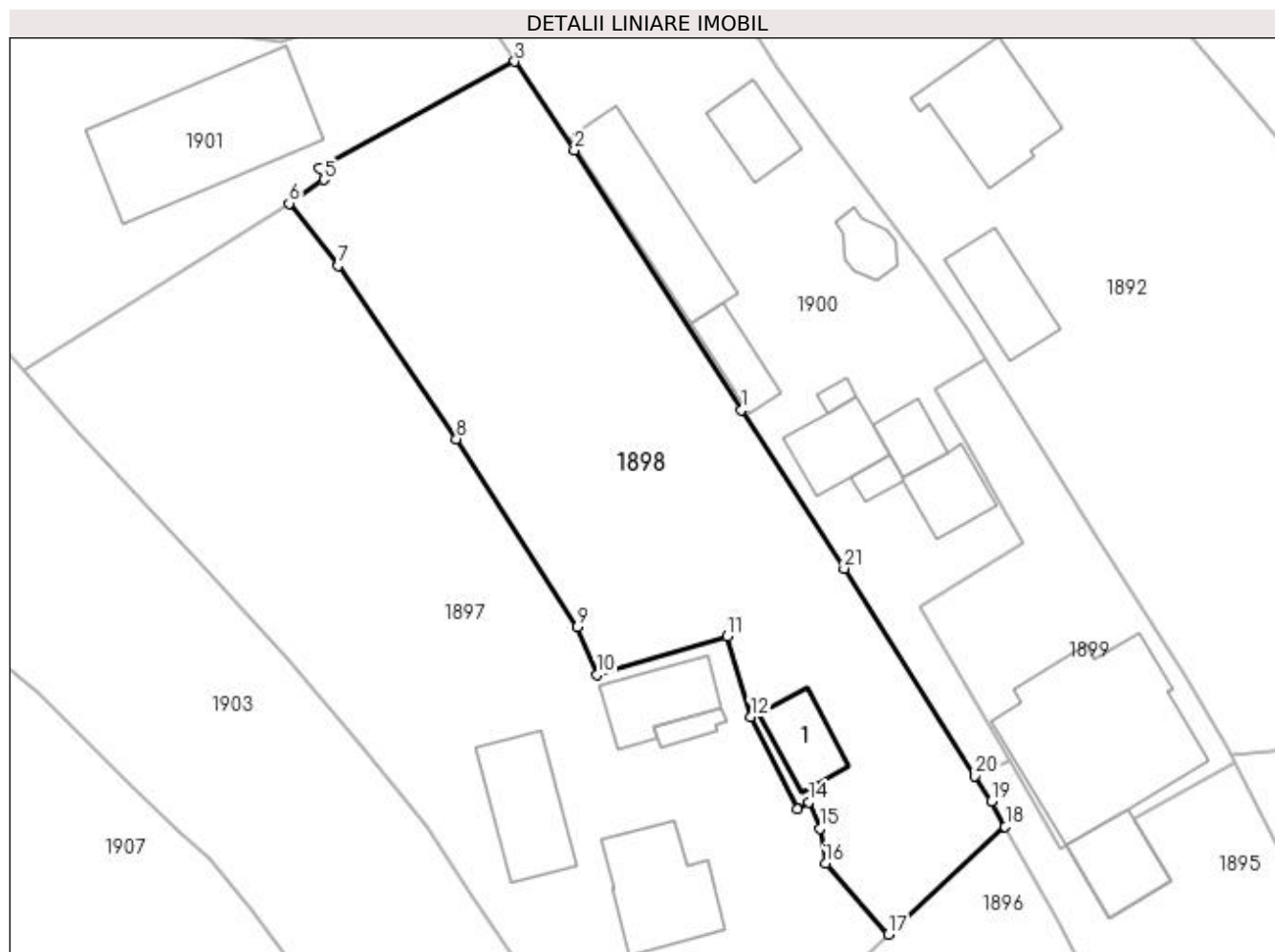
Inscrieri privind dezmembramintele dreptului de proprietate, drepturi reale de garanție și sarcini		Referințe
13225 / 25/08/2022		
Act Notarial nr. 2023, din 24/08/2022 emis de BIN Rotaru Dorina;		
C1	Intabulare, drept de UZUFRACT VIAGER, dobandit prin Conventie, cota actuala 1/1 1) LAZĂR MIRCEA	A1
C2	Intabulare, drept de IPOTECA LEGALA, Valoare:0 corespunzatoare intretinerii neexecutate 1) LAZĂR MIRCEA	A1
C3	Intabulare, drept de UZUFRACT VIAGER, dobandit prin Conventie, cota actuala 1/1 1) LAZĂR ILEANA	A1
C4	Intabulare, drept de IPOTECA LEGALA, Valoare:0 corespunzatoare intretinerii neexecutate 1) LAZĂR ILEANA	A1

Anexa Nr. 1 La Partea I

Teren

Nr cadastral	Suprafața (mp)*	Observații / Referințe
30756	2.554	Provenit din CF 30756, nr. cad. 30756, CF 30798, parte din nr. top. 2744/1

* Suprafața este determinată în planul de proiecție Stereo 70.



Date referitoare la teren

Crt	Categorie folosință	Intra vilan	Suprafața (mp)	Tarla	Parcelă	Nr. topo	Observații / Referințe
1	curți constructii	DA	109	-	-	-	
2	faneata	DA	2.445	-	-	-	

Date referitoare la construcții

Crt	Număr	Destinație construcție	Supraf. (mp)	Situație juridică	Observații / Referințe
A1.1		construcții anexa	60	Cu acte	Nr. niveluri:1; S. construita la sol:60 mp; S. construita desfasurata:60 mp; Anexă, P

Lungime Segmente

1) Valorile lungimilor segmentelor sunt obținute din proiecție în plan.

Punct început	X / Y	Punct sfârșit	X / Y	Lungime segment (** (m)
1	536.933,083 670.658,419	2	536.914,459 670.687,358	34.414
3	536.907,812 670.697,232	4	536.886,088 670.685,308	24.781
5	536.886,528 670.684,049	6	536.882,677 670.681,434	4.655

Punct început	X / Y	Punct sfârșit	X / Y	Lungime segment (** (m)
2	536.914,459 670.687,358	3	536.907,812 670.697,232	11.903
4	536.886,088 670.685,308	5	536.886,528 670.684,049	1.334
6	536.882,677 670.681,434	7	536.888,138 670.674,525	8.807

Punct început	X / Y	Punct sfârșit	X / Y	Lungime segment (** (m)
7	536.888,138 670.674,525	8	536.901,306 670.655,175	23.406
9	536.914,778 670.634,266	10	536.916,96 670.628,921	5.773
11	536.931,489 670.633,207	12	536.934,111 670.624,244	9.339
13	536.939,281 670.613,942	14	536.940,603 670.614,737	1.543
15	536.941,872 670.611,829	16	536.942,454 670.607,918	3.954
17	536.949,467 670.600,016	18	536.962,449 670.612,04	17.695
19	536.960,927 670.614,823	20	536.959,12 670.617,678	3.379
21	536.944,508 670.640,772	1	536.933,083 670.658,419	21.023

Punct început	X / Y	Punct sfârșit	X / Y	Lungime segment (** (m)
8	536.901,306 670.655,175	9	536.914,778 670.634,266	24.873
10	536.916,96 670.628,921	11	536.931,489 670.633,207	15.148
12	536.934,111 670.624,244	13	536.939,281 670.613,942	11.526
14	536.940,603 670.614,737	15	536.941,872 670.611,829	3.173
16	536.942,454 670.607,918	17	536.949,467 670.600,016	10.565
18	536.962,449 670.612,04	19	536.960,927 670.614,823	3.172
20	536.959,12 670.617,678	21	536.944,508 670.640,772	27.328

** Lungimile segmentelor sunt determinate în planul de proiecție Stereo 70 și sunt rotunjite la 1 milimetru.

*** Distanța dintre puncte este formată din segmente cumulate ce sunt mai mici decât valoarea 1 milimetru.

**DATE DESPRE IMOBILUL NR. 1899**

Oficiul de Cadastru și Publicitate Imobiliară SUCEAVA
Biroul de Cadastru și Publicitate Imobiliară Campulung Moldovenesc

A. Partea I. Descrierea imobilului

TEREN Intravilan

Adresa: Loc. Pojorâta, Str Hârnei, Nr. 27, Jud. Suceava

Nr. Crt	Nr cadastral Nr. topografic	Suprafața* (mp)	Observații / Referințe
A1	31547	902	Sector cadastral:4 Teren neimpregmuit; Provenit din CF 31547, nr. cad. 31547, CF 35421, nr.top. 2743/10

Construcții

Crt	Nr cadastral Nr. topografic	Adresa	Observații / Referințe
A1.1		Loc. Pojorâta, Str Hârnei, Nr. 27, Jud. Suceava	Nr. niveluri:4; S. construita la sol:322 mp; S. construita desfasurata:1288 mp; Casă de locuit, D+P+E+M
A1.2		Loc. Pojorâta, Str Hârnei, Nr. 27, Jud. Suceava	Nr. niveluri:1; S. construita la sol:74 mp; S. construita desfasurata:74 mp; Anexă, P

B. Partea II. Proprietari și acte

Inscrieri privitoare la dreptul de proprietate și alte drepturi reale		Referințe
791 / 14/04/2005		
Act Notarial nr. 526, din 08/04/2005 emis de BNP Rotaru Dorina;		
B1	Intabulare, drept de PROPRIETATE, dobandit prin Conventie, cota actuala 1/1 1) CALEMIL ENA S.R.L, CIF:17178976	A1
2558 / 11/04/2008		
Act Administrativ nr. 19, din 09/07/2005 emis de - (proces verbal de receptie la terminarea lucrarilor nr. 128/20.XII.2007);		
B2	Intabulare, drept de PROPRIETATE, dobandit prin Construire, cota actuala 1/1 1) CALEMIL ENA S.R.L, CIF:17178976	A1.1
14097 / 29/11/2012		
Act Notarial nr. 1685, din 29/11/2012 emis de SCRABA LUMINITA ANA MARIA;		
B3	se noteaza dreptului de servitute de trecere cu piciorul ,masina si orice alte atelaje cu tractiunea mecanica sau animala peste imobilul cu nr.top. 2743/12 din CF 31651 Pojorata, in favoarea imobilului cu nr. cad. 3686 din CF 31547 Pojorata;	A1, A1.1
1899 / 08/12/2022		
Act Administrativ nr. 1700, din 02/11/2022 emis de Primăria Comunei Pojorâta;		
B4	Intabulare, drept de PROPRIETATE, dobandit prin Lege, cota actuala 1/1 1) CALEMIL ENA S.R.L, CIF:17178976	A1.2

C. Partea III. SARCINI .

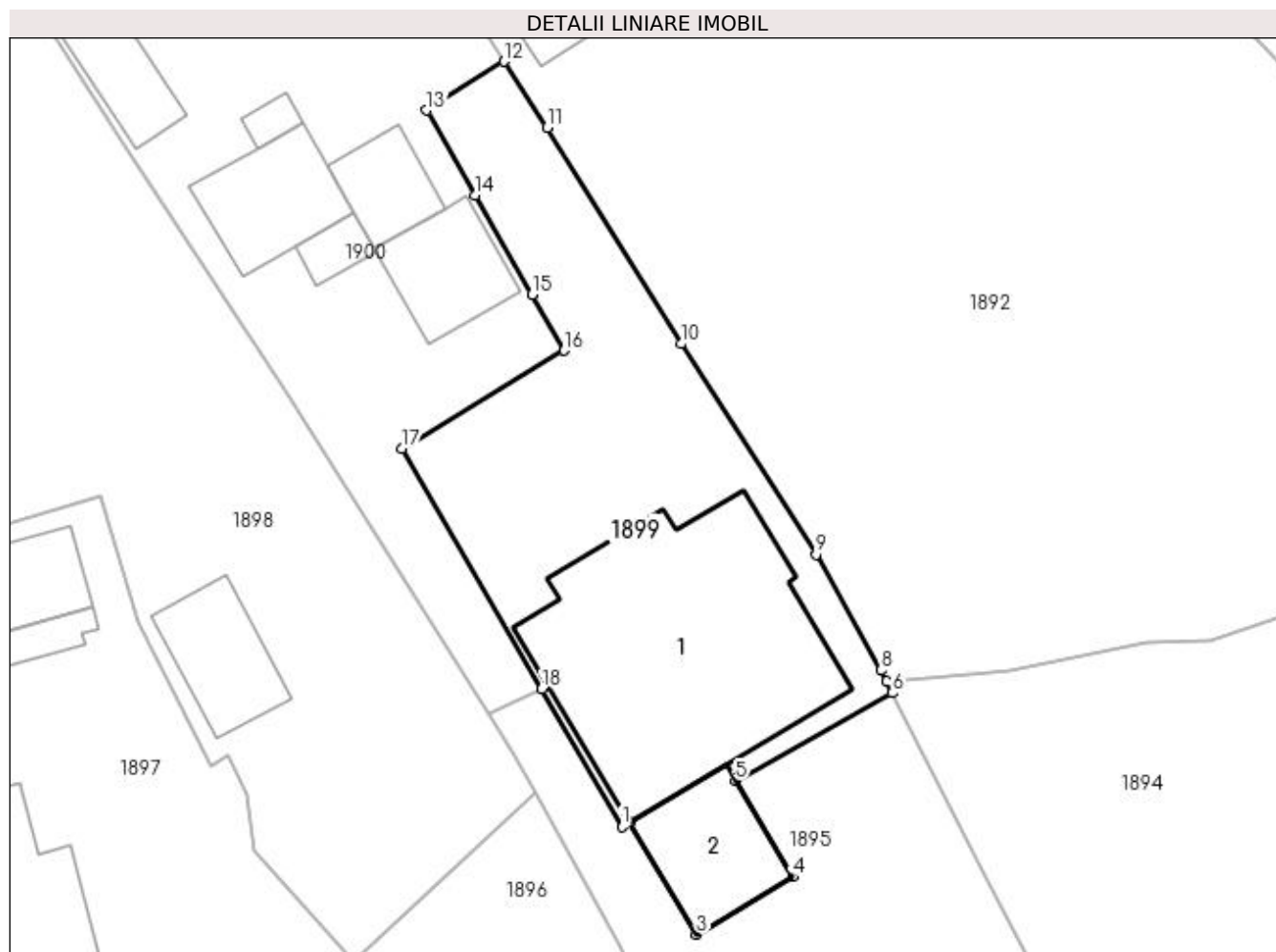
Inscrieri privind dezmembramintele dreptului de proprietate, drepturi reale de garanție și sarcini	Referințe
NU SUNT	

Anexa Nr. 1 La Partea I

Teren

Nr cadastral	Suprafața (mp)*	Observații / Referințe
31547	902	Provenit din CF 31547, nr. cad. 31547, CF 35421, nr.top. 2743/10

* Suprafața este determinată în planul de proiecție Stereo 70.



Date referitoare la teren

Crt	Categorie folosință	Intra vilan	Suprafața (mp)	Tarla	Parcelă	Nr. topo	Observații / Referințe
1	curți constructii	DA	902	-	-	-	

Date referitoare la construcții

Crt	Număr	Destinație construcție	Supraf. (mp)	Situație juridică	Observații / Referințe
A1.1		construcții de locuințe	322	Cu acte	Nr. niveluri:4; S. construita la sol:322 mp; S. construita desfasurata:1288 mp; Casă de locuit, D+P+E+M
A1.2		construcții anexa	74	Cu acte	Nr. niveluri:1; S. construita la sol:74 mp; S. construita desfasurata:74 mp; Anexă, P

Lungime Segmente

1) Valorile lungimilor segmentelor sunt obținute din proiecție în plan.

Punct început	X / Y	Punct sfârșit	X / Y	Lungime segment (** (m)
1	536.968,666 670.609,601	2	536.969,223 670.609,88	0.623
2	536.969,223 670.609,88	3	536.973,998 670.601,9	9.3

Punct început	X / Y	Punct sfârșit	X / Y	Lungime segment (** (m)
3	536.973,998 670.601,9	4	536.980,863 670.606,007	8.0
4	536.980,863 670.606,007	5	536.976,761 670.612,862	7.989
5	536.976,761 670.612,862	6	536.987,98 670.619,127	12.85
6	536.987,98 670.619,127	7	536.987,554 670.619,958	0.934
7	536.987,554 670.619,958	8	536.987,155 670.620,736	0.874
8	536.987,155 670.620,736	9	536.982,527 670.629,012	9.482
9	536.982,527 670.629,012	10	536.972,895 670.644,035	17.846
10	536.972,895 670.644,035	11	536.963,301 670.659,477	18.18
11	536.963,301 670.659,477	12	536.960,256 670.664,191	5.612
12	536.960,256 670.664,191	13	536.954,731 670.660,706	6.532
13	536.954,731 670.660,706	14	536.958,208 670.654,661	6.974
14	536.958,208 670.654,661	15	536.962,25 670.647,568	8.164
15	536.962,25 670.647,568	16	536.964,541 670.643,573	4.605
16	536.964,541 670.643,573	17	536.952,947 670.636,578	13.541
17	536.952,947 670.636,578	18	536.962,949 670.619,412	19.867
18	536.962,949 670.619,412	1	536.968,666 670.609,601	11.355

** Lungimile segmentelor sunt determinate în planul de proiecție Stereo 70 și sunt rotunjite la 1 milimetru.

*** Distanța dintre puncte este formată din segmente cumulate ce sunt mai mici decât valoarea 1 milimetru.

**DATE DESPRE IMOBILUL NR. 1900**

Oficiul de Cadastru și Publicitate Imobiliară SUCEAVA
Biroul de Cadastru și Publicitate Imobiliară Campulung Moldovenesc

A. Partea I. Descrierea imobilului

TEREN Necunoscut

Adresa: Loc. Pojorâta, Jud. Suceava, Loc numit HARNEI

Nr. Crt	Nr cadastral Nr. topografic	Suprafața* (mp)	Observații / Referințe
A1	30407	4.529	Sector cadastral:4 Teren neimprejmuit; Provenit din CF 30407, nr. top. 2741/4, 2744/5, 2738/2, 1053

Construcții

Crt	Nr cadastral Nr. topografic	Adresa	Observații / Referințe
A1.1		Loc. Pojorâta, Jud. Suceava, Loc numit HARNEI	Nr. niveluri:3; S. construita la sol:69 mp; S. construita desfasurata:207 mp; Casă de locuit, P+E+M
A1.2		Loc. Pojorâta, Jud. Suceava, Loc numit HARNEI	Nr. niveluri:1; S. construita la sol:39 mp; S. construita desfasurata:39 mp; Casă de locuit, P

B. Partea II. Proprietari și acte

Inscrieri privitoare la dreptul de proprietate și alte drepturi reale		Referințe
741 / 11/04/2005		
Act Notarial nr. Certificat De Mostenitor nr. 37, din 08/04/2005 emis de BNP Rotaru Dorina;		
B1	Intabulare, drept de PROPRIETATE, dobandit prin Succesiune, cota actuala 1/2 1) ERHAN EUSEBIE-FLORIN	A1, A1.1, A1.2
742 / 08/12/2005		
Act Notarial nr. Contract De Vanzare-Cumparare nr. 527, din 08/04/2005 emis de BNP Rotaru Dorina;		
B2	Intabulare, drept de PROPRIETATE, dobandit prin Conventie, cota actuala 1/2 1) ERHAN ANCA 2) ERHAN EUSEBIE-FLORIN	A1, A1.1, A1.2
9807 / 30/06/2014		
Act Notarial nr. 896, din 30/06/2014 emis de Scraba Luminita Ana Maria;		
B3	notare interdictie de instrainare , grevare , inchiriere , dezmembrare , alipire , construire , demolare , restructurare , amenajare 1) BRD - GROUPE SOCIETE GENERALE SA, CIF:999999999999	A1, A1.1, A1.2

C. Partea III. SARCINI

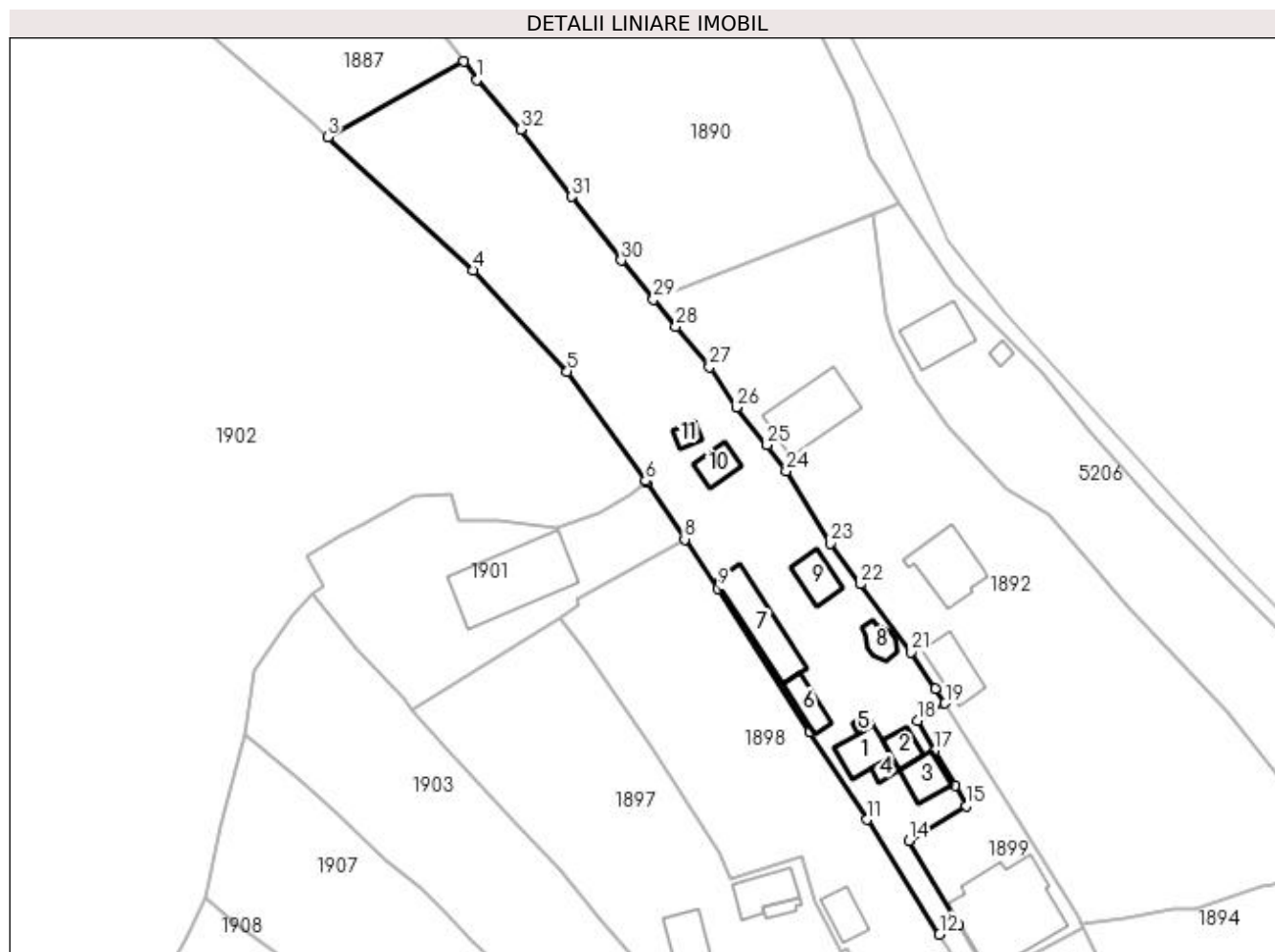
Inscrieri privind dezmembramintele dreptului de proprietate, drepturi reale de garanție și sarcini		Referințe
5628 / 01/11/2007		
Act Administrativ nr. Contract De Ipoteca nr. C 62NT, din 01/11/2007 emis de -;		
C1	Intabulare, drept de IPOTECA, Valoare:60000 RON 1) BRD GSG CAMPULUNG MOLD., CIF:999999999999	A1, A1.1, A1.2
C2	notare interdictie de instrainare si grevare 1) BRD GSG CAMPULUNG MOLD., CIF:999999999999	A1, A1.1, A1.2
C3	Intabulare, drept de IPOTECA, Valoare:220000 RON 1) BRD GSG CAMPULUNG MOLD., CIF:999999999999	A1, A1.1, A1.2
C4	notare interdictie de instrainare si grevare 1) BRD GSG CAMPULUNG MOLD., CIF:999999999999	A1, A1.1, A1.2
7346 / 25/11/2009		
Act Administrativ nr. 1974, din 24/11/2009 emis de BRD GROUPE SOCIETE GENERALE (aut.sub nr.2898 din 25.11.2009 la BNP Rotaru Dorina);		
C5	Intabulare, drept de IPOTECA, Valoare:230000 RON in sold 122.667 RON 1) BANCA ROMANA PENTRU DEZVOLTARE SA - AGENTIA CAMPULUNG MOLD., CIF:999999999999	A1, A1.1, A1.2
Act Administrativ nr. 1974, din 24/11/2009 emis de BRD GROUPE SOCIETE GENERALE (aut.sub nr.2898 din 25.11.2009 la BNP Rotaru Dorina);		

Inscrieri privind dezmembramintele dreptului de proprietate, drepturi reale de garanție și sarcini		Referințe
C6	notare interdicție de instrainare și grevare 1) BANCA ROMANA PENTRU DEZVOLTARE SA - AGENTIA CAMPULUNG MOLD., CIF:9999999999999	A1, A1.1, A1.2
5998 / 27/07/2010		
Act Notarial nr. 1715, din 27/07/2010 emis de BNP DORINA ROTARU;		
C7	Intabulare, drept de IPOTECA, Valoare:250000 RONși a dobanzii de 14% an, indexabila (TDB+300PB), dobandit prin Conventie, cota actuala 1/1 1) BRD GROUPE SOCIETE GENERALE SA-AG.VATRA DORNEI, CIF:7755937, j40/608/1991	A1, A1.1, A1.2
C8	Intabulare, drept de IPOTECA, Valoare:100000 RONși a dobanzii de 14%an, indexabila(TDB+300pb), dobandit prin Conventie, cota actuala 1/1 1) BRD GROUPE SOCIETE GENERALE SA AG.VATRA DORNEI, CIF:9999999999999, j40/608/1991	A1, A1.1, A1.2
C9	Se noteaza interdicția de instrainare și grevare 1) BRD-GROUPESOCIETE GENERALE SA-AG VATRA DORNEI, CIF:9999999999999	A1, A1.1, A1.2
9807 / 30/06/2014		
Act Notarial nr. 896, din 30/06/2014 emis de Scraba Luminita Ana Maria;		
C10	Intabulare, drept de IPOTECA, Valoare:580000 RONreprezentand o linie de credit revolving , respectiv un credit de facilitare pe termen scurt in valoare de 120.000 Ron și orice alte creante ale bancii 1) BRD - GROUPE SOCIETE GENERALE SA, CIF:361579	A1, A1.1, A1.2

Anexa Nr. 1 La Partea I**Teren**

Nr cadastral	Suprafața (mp)*	Observații / Referințe
30407	4.529	Provenit din CF 30407, nr. topo. 2741/4, 2744/5, 2738/2, 1053

* Suprafața este determinată în planul de proiecție Stereo 70.

**Date referitoare la teren**

Crt	Categorie folosință	Intra vilan	Suprafața (mp)	Tarla	Parcelă	Nr. topo	Observații / Referințe
1	curți constructii	DA	2.261	-	-	-	
2	faneata	DA	1.715	-	-	-	
3	faneata	NU	553	-	-	-	

Date referitoare la construcții

Crt	Număr	Destinație construcție	Supraf. (mp)	Situație juridică	Observații / Referințe
A1.1		construcții de locuințe	69	Cu acte	Nr. niveluri:3; S. construita la sol:69 mp; S. construita desfasurata:207 mp; Casă de locuit, P+E+M
A1.2		construcții de locuințe	39	Cu acte	Nr. niveluri:1; S. construita la sol:39 mp; S. construita desfasurata:39 mp; Casă de locuit, P
A1.3		construcții de locuințe	60	Fara acte	Nr. niveluri:2; S. construita la sol:60 mp; S. construita desfasurata:120 mp; Casă de locuit, P+M
A1.4		construcții anexa	16	Fara acte	Nr. niveluri:1; S. construita la sol:16 mp; S. construita desfasurata:16 mp; Anexă, P
A1.5		construcții anexa	9	Fara acte	Nr. niveluri:1; S. construita la sol:9 mp; S. construita desfasurata:9 mp; Anexă, P
A1.6		construcții anexa	51	Fara acte	Nr. niveluri:1; S. construita la sol:51 mp; S. construita desfasurata:51 mp; Anexă, P
A1.7		construcții anexa	154	Fara acte	Nr. niveluri:1; S. construita la sol:154 mp; S. construita desfasurata:154 mp; Anexă, P

Crt	Număr	Destinație construcție	Supraf. (mp)	Situație juridică	Observații / Referințe
A1.8		construcții anexa	34	Fara acte	Nr. niveluri:1; S. construita la sol:34 mp; S. construita desfasurata:34 mp; Anexă, P
A1.9		construcții anexa	61	Fara acte	Nr. niveluri:1; S. construita la sol:61 mp; S. construita desfasurata:61 mp; Anexă, P
A1.10		construcții anexa	45	Fara acte	Nr. niveluri:1; S. construita la sol:45 mp; S. construita desfasurata:45 mp; Anexă, P
A1.11		construcții anexa	20	Fara acte	Nr. niveluri:1; S. construita la sol:20 mp; Anexă, P

Lungime Segmente

1) Valorile lungimilor segmentelor sunt obținute din proiecție în plan.

Punct început	X / Y	Punct sfârșit	X / Y	Lungime segment (** (m))	Punct început	X / Y	Punct sfârșit	X / Y	Lungime segment (** (m))
1	536.865,989 670.789,797	2	536.863,243 670.793,425	4.55	2	536.863,243 670.793,425	3	536.835,931 670.778,173	31.282
3	536.835,931 670.778,173	4	536.865,219 670.751,434	39.658	4	536.865,219 670.751,434	5	536.884,165 670.731,043	27.834
5	536.884,165 670.731,043	6	536.899,892 670.708,995	27.082	6	536.899,892 670.708,995	7	536.900,116 670.708,752	0.33
7	536.900,116 670.708,752	8	536.907,812 670.697,232	13.854	8	536.907,812 670.697,232	9	536.914,459 670.687,358	11.903
9	536.914,459 670.687,358	10	536.933,083 670.658,419	34.414	10	536.933,083 670.658,419	11	536.944,508 670.640,772	21.023
11	536.944,508 670.640,772	12	536.959,12 670.617,678	27.328	12	536.959,12 670.617,678	13	536.962,949 670.619,412	4.203
13	536.962,949 670.619,412	14	536.952,947 670.636,578	19.867	14	536.952,947 670.636,578	15	536.964,541 670.643,573	13.541
15	536.964,541 670.643,573	16	536.962,25 670.647,568	4.605	16	536.962,25 670.647,568	17	536.958,208 670.654,661	8.164
17	536.958,208 670.654,661	18	536.954,731 670.660,706	6.974	18	536.954,731 670.660,706	19	536.960,256 670.664,191	6.532
19	536.960,256 670.664,191	20	536.958,329 670.667,175	3.552	20	536.958,329 670.667,175	21	536.953,468 670.674,534	8.82
21	536.953,468 670.674,534	22	536.943,144 670.688,19	17.119	22	536.943,144 670.688,19	23	536.937,073 670.696,408	10.217
23	536.937,073 670.696,408	24	536.928,285 670.711,019	17.05	24	536.928,285 670.711,019	25	536.924,403 670.716,21	6.482
25	536.924,403 670.716,21	26	536.918,242 670.723,827	9.797	26	536.918,242 670.723,827	27	536.912,784 670.731,928	9.768
27	536.912,784 670.731,928	28	536.906,049 670.740,115	10.601	28	536.906,049 670.740,115	29	536.901,557 670.745,497	7.01
29	536.901,557 670.745,497	30	536.895,0 670.753,382	10.255	30	536.895,0 670.753,382	31	536.885,012 670.766,214	16.261
31	536.885,012 670.766,214	32	536.874,764 670.779,781	17.002	32	536.874,764 670.779,781	1	536.865,989 670.789,797	13.316

** Lungimile segmentelor sunt determinate în planul de proiecție Stereo 70 și sunt rotunjite la 1 milimetru.

*** Distanța dintre puncte este formată din segmente cumulate ce sunt mai mici decât valoarea 1 milimetru.



DATE DESPRE IMOBILUL NR. 1901

Oficiul de Cadastru și Publicitate Imobiliară SUCEAVA
Biroul de Cadastru și Publicitate Imobiliară Campulung Moldovenesc

A. Partea I. Descrierea imobilului

TEREN Intravilan

Adresa: Loc. Pojorâta, Jud. Suceava, Loc numit HARNEI

Nr. Crt	Nr cadastral Nr. topografic	Suprafața* (mp)	Observații / Referințe
A1	30990	1.745	Sector cadastral:4 Teren neimprejmuit; Provenit din CF 30990, nr. cad. 30990, CF 30794, 30798, nr. top. 2744/3, parte din nr. top. 2744/1

Construcții

Crt	Nr cadastral Nr. topografic	Adresa	Observații / Referințe
A1.1		Loc. Pojorâta, Jud. Suceava, Loc numit HARNEI	Nr. niveluri:1; S. construita la sol:274 mp; S. construita desfasurata:274 mp; Anexă, P

B. Partea II. Proprietari și acte

Inscrieri privitoare la dreptul de proprietate și alte drepturi reale		Referințe
13228 / 25/08/2022		
Act Notarial nr. 2023, din 24/08/2022 emis de Rotaru Dorina;		
B1	Intabulare, drept de PROPRIETATE bun propriu, dobandit prin Conventie, cota actuala 1596/1745 1) LAZĂR IULIAN-CLAUDIU	A1
1901 / 08/12/2022		
Act Normativ nr. Lege nr. 7, din 13/03/1996 emis de Parlamentul României;		
B2	Intabulare, drept de PROPRIETATE, dobandit prin Lege, cota actuala 149/1745 1) NEIDENTIFICAT NEIDENTIFICAT	A1
Act Administrativ nr. Adeverință nr. 692, din 24/10/2022 emis de Primăria Comunei Pojorâta;		
B3	Se notează posesia faptică în favoarea lui 1) LAZĂR IULIAN-CLAUDIU	A1
Act Administrativ nr. 1700, din 02/11/2022 emis de Primăria Comunei Pojorâta;		
B4	Intabulare, drept de PROPRIETATE, dobandit prin Lege, cota actuala 1/1 1) LAZĂR IULIAN-CLAUDIU	A1.1

C. Partea III. SARCINI

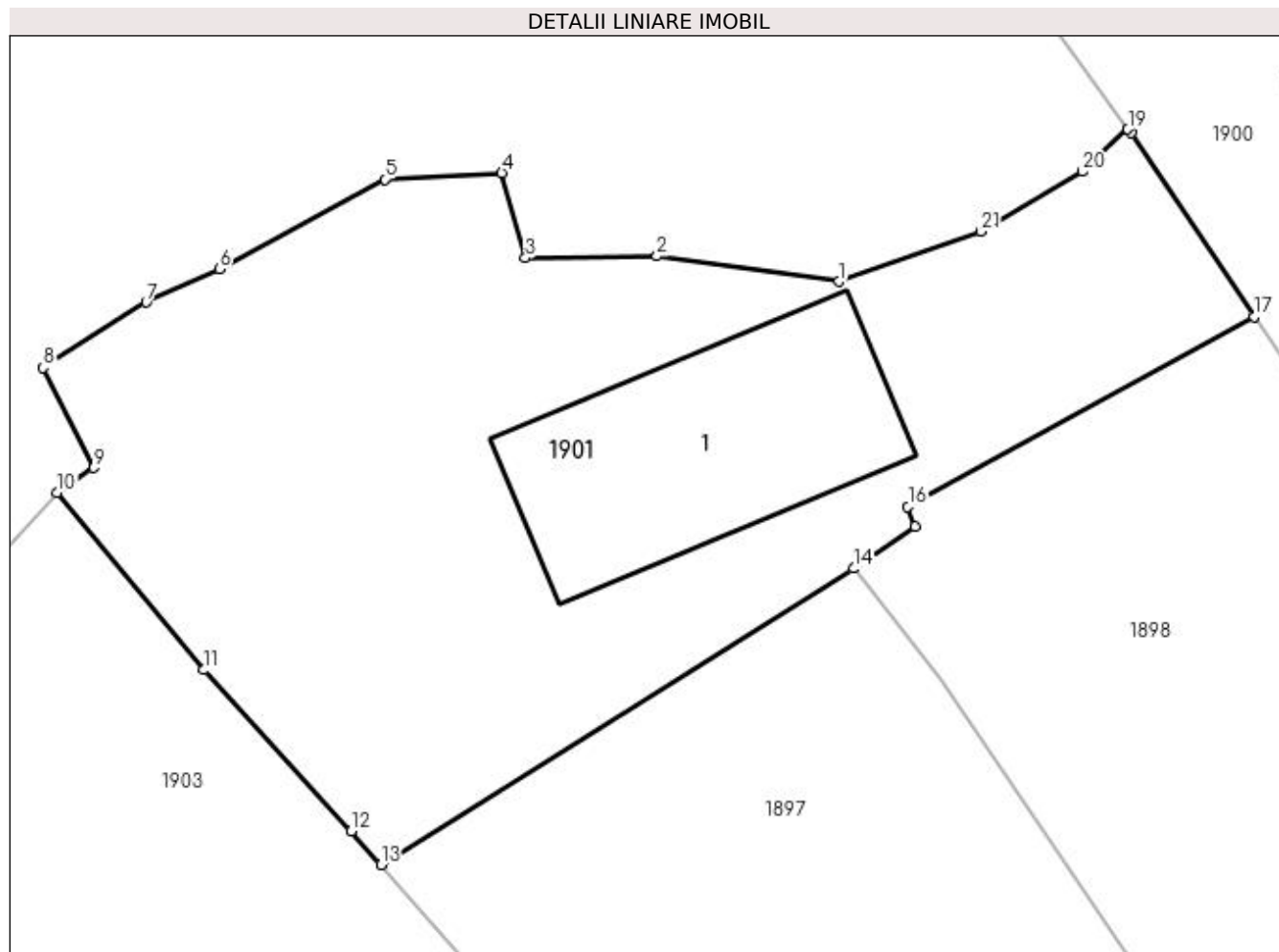
Inscrieri privind dezmembramintele dreptului de proprietate, drepturi reale de garanție și sarcini		Referințe
13228 / 25/08/2022		
Act Notarial nr. 2023, din 24/08/2022 emis de Rotaru Dorina;		
C1	Intabulare, drept de IPOTECA LEGALA, Valoare:0 corespunzatoare intretinerii neexecutate conform art 2386 alin 4 din N.C.C., dobandit prin Conventie, cota actuala 1/1 1) LAZĂR MIRCEA 2) LAZĂR ILEANA	A1
C2	Intabulare, drept de UZUFRACT VIAGER, dobandit prin Conventie, cota actuala 1/1 1) LAZĂR MIRCEA 2) LAZĂR ILEANA	A1

Anexa Nr. 1 La Partea I

Teren

Nr cadastral	Suprafața (mp)*	Observații / Referințe
30990	1.745	Provenit din CF 30990, nr. cad. 30990, CF 30794, 30798, nr. top. 2744/3, parte din nr. top. 2744/1

* Suprafața este determinată în planul de proiecție Stereo 70.



Date referitoare la teren

Crt	Categorie folosință	Intra vilan	Suprafața (mp)	Tarla	Parcelă	Nr. topo	Observații / Referințe
1	curți construcții	DA	639	-	-	-	
2	faneata	DA	1.106	-	-	-	

Date referitoare la construcții

Crt	Număr	Destinație construcție	Supraf. (mp)	Situație juridică	Observații / Referințe
A1.1		construcții anexa	274	Cu acte	Nr. niveluri:1; S. construita la sol:274 mp; S. construita desfasurata:274 mp; Anexă, P

Lungime Segmente

1) Valorile lungimilor segmentelor sunt obținute din proiecție în plan.

Punct început	X / Y	Punct sfârșit	X / Y	Lungime segment (** (m))
1	536.881,734 670.699,421	2	536.870,347 670.701,028	11.5
3	536.862,09 670.700,914	4	536.860,605 670.706,248	5.537
5	536.853,267 670.705,845	6	536.842,882 670.700,215	11.813

Punct început	X / Y	Punct sfârșit	X / Y	Lungime segment (** (m))
2	536.870,347 670.701,028	3	536.862,09 670.700,914	8.258
4	536.860,605 670.706,248	5	536.853,267 670.705,845	7.349
6	536.842,882 670.700,215	7	536.838,297 670.698,138	5.034

Punct început	X / Y	Punct sfârșit	X / Y	Lungime segment (** (m))
7	536.838,297 670.698,138	8	536.831,827 670.694,025	7.667
9	536.834,986 670.687,759	10	536.832,676 670.686,19	2.792
11	536.841,916 670.675,061	12	536.851,156 670.664,941	13.704
13	536.853,018 670.662,83	14	536.882,677 670.681,434	35.011
15	536.886,528 670.684,049	16	536.886,088 670.685,308	1.334
17	536.907,812 670.697,232	18	536.900,116 670.708,752	13.854
19	536.899,892 670.708,995	20	536.897,038 670.706,341	3.897
21	536.890,689 670.702,577	1	536.881,734 670.699,421	9.495

Punct început	X / Y	Punct sfârșit	X / Y	Lungime segment (** (m))
8	536.831,827 670.694,025	9	536.834,986 670.687,759	7.017
10	536.832,676 670.686,19	11	536.841,916 670.675,061	14.465
12	536.851,156 670.664,941	13	536.853,018 670.662,83	2.815
14	536.882,677 670.681,434	15	536.886,528 670.684,049	4.655
16	536.886,088 670.685,308	17	536.907,812 670.697,232	24.781
18	536.900,116 670.708,752	19	536.899,892 670.708,995	0.33
20	536.897,038 670.706,341	21	536.890,689 670.702,577	7.381

** Lungimile segmentelor sunt determinate în planul de proiecție Stereo 70 și sunt rotunjite la 1 milimetru.

*** Distanța dintre puncte este formată din segmente cumulate ce sunt mai mici decât valoarea 1 milimetru.

**DATE DESPRE IMOBILUL NR. 1902**

Oficiul de Cadastru și Publicitate Imobiliară SUCEAVA
Biroul de Cadastru și Publicitate Imobiliară Campulung Moldovenesc

A. Partea I. Descrierea imobilului

TEREN Necunoscut

Adresa: Loc. Pojorâta, Jud. Suceava, Loc numit HARNEI

Nr. Crt	Nr cadastral Nr. topografic	Suprafața* (mp)	Observații / Referințe
A1	30997	31.011	Sector cadastral:4 Teren neimprejmuit; Provenit din CF 30997, nr. cad. 30997, CF 30798, nr. top. 2740, 2738/1

B. Partea II. Proprietari și acte

Inscrieri privitoare la dreptul de proprietate și alte drepturi reale		Referințe
13226 / 25/08/2022		
Act Notarial nr. 2023, din 24/08/2022 emis de Rotaru Dorina;		
B1	Intabulare, drept de PROPRIETATE bun propriu cu titlu de donatie, dobandit prin Conventie, cota actuala 1/1 1) LAZĂR IULIAN-CLAUDIU	A1

C. Partea III. SARCINI

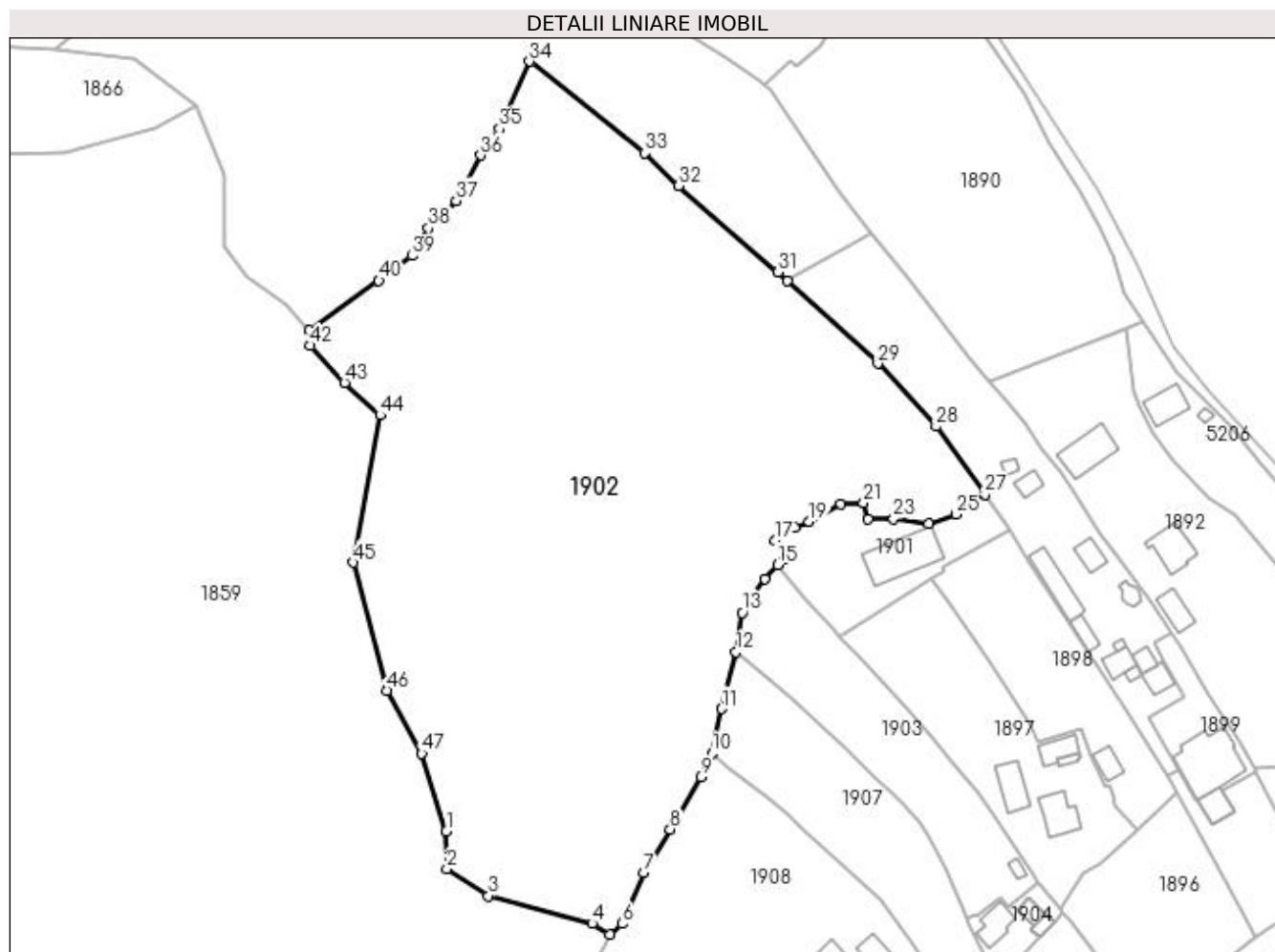
Inscrieri privind dezmembramintele dreptului de proprietate, drepturi reale de garanție și sarcini		Referințe
13226 / 25/08/2022		
Act Notarial nr. 2023, din 24/08/2022 emis de Rotaru Dorina;		
C1	Intabulare, drept de UZUFRACT VIAGER, cota actuala 1/1 1) LAZĂR MIRCEA 2) LAZĂR MIRCEA	A1
C2	Intabulare, drept de IPOTECA LEGALA, Valoare:0 corespunzatoare intretinerii neexecutate conform art.2386 alin.4 NCC 1) LAZĂR MIRCEA 2) LAZĂR ILEANA	A1

Anexa Nr. 1 La Partea I

Teren

Nr cadastral	Suprafața (mp)*	Observații / Referințe
30997	31.011	Provenit din CF 30997, nr. cad. 30997, CF 30798, nr. topo. 2740, 2738/1

* Suprafața este determinată în planul de proiecție Stereo 70.



Date referitoare la teren

Crt	Categorie folosință	Intra vilan	Suprafața (mp)	Tarla	Parcelă	Nr. topo	Observații / Referințe
1	faneata	DA	1.127	-	-	-	
2	faneata	DA	878	-	-	-	
3	faneata	NU	29.006	-	-	-	

Lungime Segmente

1) Valorile lungimilor segmentelor sunt obținute din proiecție în plan.

Punct început	X / Y	Punct sfârșit	X / Y	Lungime segment	Punct început	X / Y	Punct sfârșit	X / Y	Lungime segment	Punct început	X / Y	Punct sfârșit	X / Y	Lungime segment
1	536.725,169 670.599,752	2	536.725,331 670.587,493	12.26	2	536.725,331 670.587,493	3	536.738,825 670.578,775	16.065	3	536.738,825 670.578,775	4	536.772,501 670.569,763	34.861
4	536.772,501 670.569,763	5	536.778,193 670.566,253	6.687	5	536.778,193 670.566,253	6	536.782,225 670.569,747	5.335	6	536.782,225 670.569,747	7	536.789,156 670.586,297	17.943
7	536.789,156 670.586,297	8	536.797,805 670.600,283	16.444	8	536.797,805 670.600,283	9	536.807,681 670.617,249	19.631	9	536.807,681 670.617,249	10	536.811,398 670.624,985	8.583
10	536.811,398 670.624,985	11	536.814,458 670.639,417	14.753	11	536.814,458 670.639,417	12	536.819,217 670.657,83	19.018	12	536.819,217 670.657,83	13	536.821,223 670.670,658	12.984

Punct început	X / Y	Punct sfârșit	X / Y	Lungime segment	Punct început	X / Y	Punct sfârșit	X / Y	Lungime segment	Punct început	X / Y	Punct sfârșit	X / Y	Lungime segment
13	536.821,223 670.670,658	14	536.828,524 670.681,603	13.157	14	536.828,524 670.681,603	15	536.832,676 670.686,19	6.187	15	536.832,676 670.686,19	16	536.834,986 670.687,759	2.792
16	536.834,986 670.687,759	17	536.831,827 670.694,025	7.017	17	536.831,827 670.694,025	18	536.838,297 670.698,138	7.667	18	536.838,297 670.698,138	19	536.842,882 670.700,215	5.034
19	536.842,882 670.700,215	20	536.853,267 670.705,845	11.813	20	536.853,267 670.705,845	21	536.860,605 670.706,248	7.349	21	536.860,605 670.706,248	22	536.862,09 670.700,914	5.537
22	536.862,09 670.700,914	23	536.870,347 670.701,028	8.258	23	536.870,347 670.701,028	24	536.881,734 670.699,421	11.5	24	536.881,734 670.699,421	25	536.890,689 670.702,577	9.495
25	536.890,689 670.702,577	26	536.897,038 670.706,341	7.381	26	536.897,038 670.706,341	27	536.899,892 670.708,995	3.897	27	536.899,892 670.708,995	28	536.884,165 670.731,043	27.082
28	536.884,165 670.731,043	29	536.865,219 670.751,434	27.834	29	536.865,219 670.751,434	30	536.835,931 670.778,173	39.658	30	536.835,931 670.778,173	31	536.832,808 670.781,024	4.229
31	536.832,808 670.781,024	32	536.800,614 670.809,149	42.749	32	536.800,614 670.809,149	33	536.789,715 670.819,792	15.234	33	536.789,715 670.819,792	34	536.752,189 670.849,433	47.82
34	536.752,189 670.849,433	35	536.742,398 670.827,713	23.825	35	536.742,398 670.827,713	36	536.736,305 670.818,956	10.668	36	536.736,305 670.818,956	37	536.728,37 670.804,254	16.707
37	536.728,37 670.804,254	38	536.719,402 670.795,309	12.666	38	536.719,402 670.795,309	39	536.713,969 670.786,408	10.428	39	536.713,969 670.786,408	40	536.703,246 670.778,342	13.418
40	536.703,246 670.778,342	41	536.680,777 670.762,22	27.655	41	536.680,777 670.762,22	42	536.681,054 670.757,268	4.96	42	536.681,054 670.757,268	43	536.692,167 670.745,282	16.345
43	536.692,167 670.745,282	44	536.703,674 670.734,684	15.644	44	536.703,674 670.734,684	45	536.694,996 670.686,89	48.575	45	536.694,996 670.686,89	46	536.705,981 670.645,399	42.921
46	536.705,981 670.645,399	47	536.717,209 670.624,963	23.317	47	536.717,209 670.624,963	1	536.725,169 670.599,752	26.438					

** Lungimile segmentelor sunt determinate în planul de proiecție Stereo 70 și sunt rotunjite la 1 milimetru.

*** Distanța dintre puncte este formată din segmente cumulate ce sunt mai mici decât valoarea 1 milimetru.

**DATE DESPRE IMOBILUL NR. 1903**

Oficiul de Cadastru și Publicitate Imobiliară SUCEAVA
 Biroul de Cadastru și Publicitate Imobiliară Campulung Moldovenesc

A. Partea I. Descrierea imobilului

TEREN Intravilan

Adresa: Loc. Pojorâta, Jud. Suceava, Loc numit HARNEI

Nr. Crt	Nr cadastral Nr. topografic	Suprafața* (mp)	Observații / Referințe
A1	34602	3.050	Sector cadastral:4 Teren neimprejmuit; Provenit din CF 34602, nr. cad. 34602, CF 32874, 30798, nr. top. 2741/3, parte din nr. top. 2744/1

Construcții

Crt	Nr cadastral Nr. topografic	Adresa	Observații / Referințe
A1.1		Loc. Pojorâta, Jud. Suceava, Loc numit HARNEI	Nr. niveluri:1; S. construita la sol:21 mp; S. construita desfasurata:21 mp; Anexă, P

B. Partea II. Proprietari și acte

Inscrieri privitoare la dreptul de proprietate și alte drepturi reale		Referințe
15994 / 19/11/2020		
Act Notarial nr. 2083, din 18/11/2020 emis de BIN Rotaru Dorina;		
B1	Intabulare, drept de PROPRIETATE, dobandit prin Conventie, cota actuala 1/1 1) NUȚESCU DORIN	A1
1903 / 08/12/2022		
Act Administrativ nr. 1700, din 02/11/2022 emis de Primăria Comunei Pojorâta;		
B3	Intabulare, drept de PROPRIETATE, dobandit prin Lege, cota actuala 1/1 1) NUȚESCU DORIN	A1.1

C. Partea III. SARCINI .

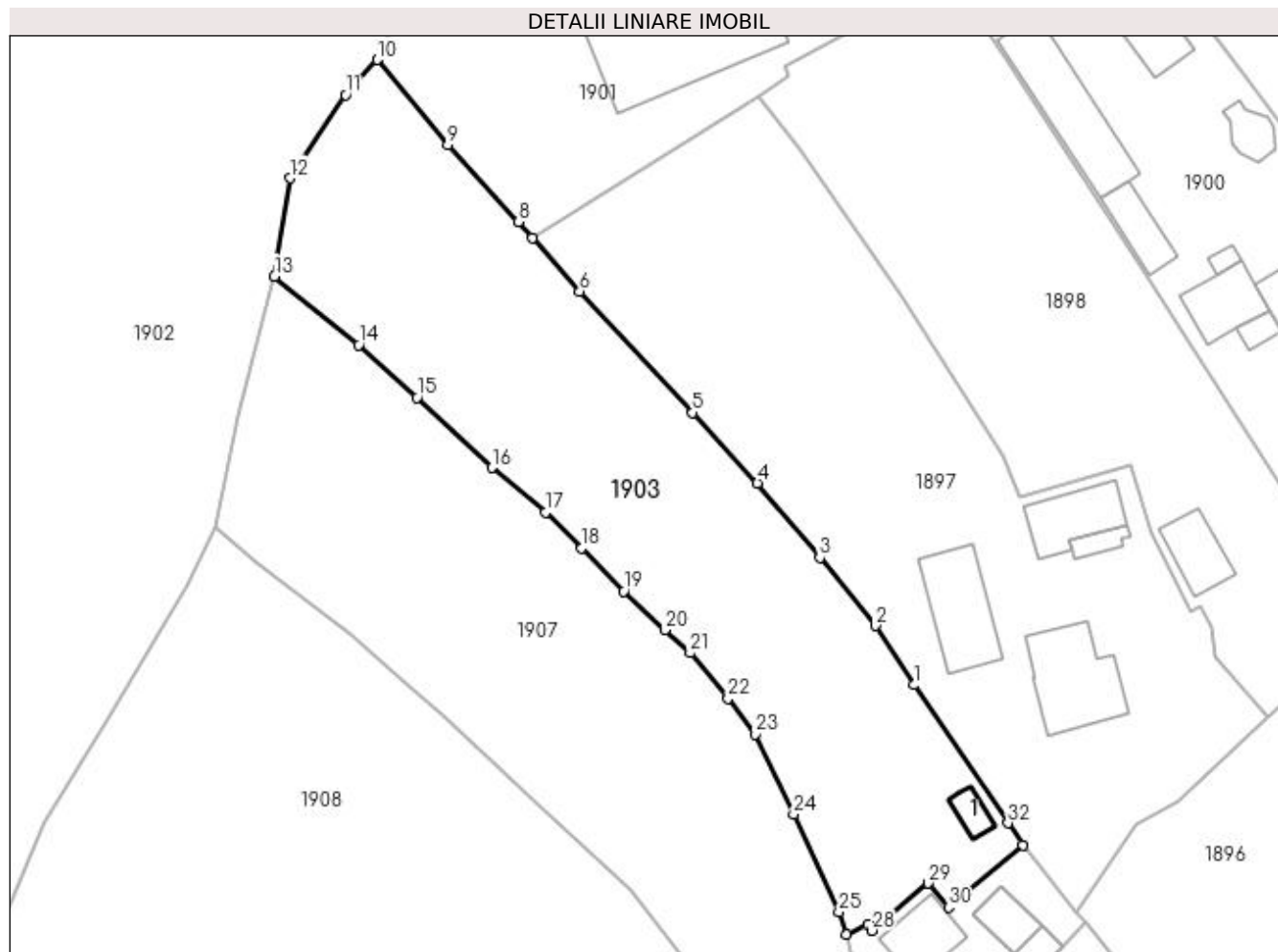
Inscrieri privind dezmembramintele dreptului de proprietate, drepturi reale de garanție și sarcini	Referințe
NU SUNT	

Anexa Nr. 1 La Partea I

Teren

Nr cadastral	Suprafața (mp)*	Observații / Referințe
34602	3.050	Provenit din CF 34602, nr. cad. 34602, CF 32874, 30798, nr. top. 2741/3, parte din nr. top. 2744/1

* Suprafața este determinată în planul de proiecție Stereo 70.



Date referitoare la teren

Crt	Categorie folosință	Intra vilan	Suprafața (mp)	Tarla	Parcelă	Nr. topo	Observații / Referințe
1	curți construcții	DA	59	-	-	-	
2	faneata	DA	2.991	-	-	-	

Date referitoare la construcții

Crt	Număr	Destinație construcție	Supraf. (mp)	Situație juridică	Observații / Referințe
A1.1		construcții anexa	21	Cu acte	Nr. niveluri:1; S. construita la sol:21 mp; S. construita desfasurata:21 mp; Anexă, P

Lungime Segmente

1) Valorile lungimilor segmentelor sunt obținute din proiecție în plan.

Punct început	X / Y	Punct sfârșit	X / Y	Lungime segment (** (m))
1	536.903,01 670.604,275	2	536.897,982 670.612,063	9.27
3	536.890,68 670.620,964	4	536.882,492 670.630,711	12.73
5	536.873,982 670.639,965	6	536.859,201 670.655,842	21.692

Punct început	X / Y	Punct sfârșit	X / Y	Lungime segment (** (m))
2	536.897,982 670.612,063	3	536.890,68 670.620,964	11.513
4	536.882,492 670.630,711	5	536.873,982 670.639,965	12.572
6	536.859,201 670.655,842	7	536.853,018 670.662,83	9.331

Punct început	X / Y	Punct sfârșit	X / Y	Lungime segment (** (m)
7	536.853,018 670.662,83	8	536.851,156 670.664,941	2.815
9	536.841,916 670.675,061	10	536.832,676 670.686,19	14.465
11	536.828,524 670.681,603	12	536.821,223 670.670,658	13.157
13	536.819,217 670.657,83	14	536.830,231 670.648,803	14.241
15	536.837,903 670.641,943	16	536.847,719 670.632,753	13.447
17	536.854,707 670.626,86	18	536.859,458 670.622,206	6.651
19	536.864,956 670.616,551	20	536.870,366 670.611,478	7.416
21	536.873,682 670.608,496	22	536.878,647 670.602,541	7.753
23	536.882,198 670.597,848	24	536.887,245 670.587,356	11.643
25	536.893,169 670.574,533	26	536.894,119 670.571,614	3.07
27	536.897,004 670.572,873	28	536.897,44 670.572,102	0.886
29	536.904,897 670.578,305	30	536.907,579 670.575,179	4.119
31	536.917,259 670.583,324	32	536.915,307 670.586,195	3.472

Punct început	X / Y	Punct sfârșit	X / Y	Lungime segment (** (m)
8	536.851,156 670.664,941	9	536.841,916 670.675,061	13.704
10	536.832,676 670.686,19	11	536.828,524 670.681,603	6.187
12	536.821,223 670.670,658	13	536.819,217 670.657,83	12.984
14	536.830,231 670.648,803	15	536.837,903 670.641,943	10.292
16	536.847,719 670.632,753	17	536.854,707 670.626,86	9.141
18	536.859,458 670.622,206	19	536.864,956 670.616,551	7.887
20	536.870,366 670.611,478	21	536.873,682 670.608,496	4.46
22	536.878,647 670.602,541	23	536.882,198 670.597,848	5.885
24	536.887,245 670.587,356	25	536.893,169 670.574,533	14.125
26	536.894,119 670.571,614	27	536.897,004 670.572,873	3.148
28	536.897,44 670.572,102	29	536.904,897 670.578,305	9.7
30	536.907,579 670.575,179	31	536.917,259 670.583,324	12.651
32	536.915,307 670.586,195	1	536.903,01 670.604,275	21.866

** Lungimile segmentelor sunt determinate în planul de proiecție Stereo 70 și sunt rotunjite la 1 milimetru.

*** Distanța dintre puncte este formată din segmente cumulate ce sunt mai mici decât valoarea 1 milimetru.

**DATE DESPRE IMOBILUL NR. 1904**

Oficiul de Cadastru și Publicitate Imobiliară SUCEAVA
 Biroul de Cadastru și Publicitate Imobiliară Campulung Moldovenesc

A. Partea I. Descrierea imobilului

TEREN Intravilan

Adresa: Loc. Pojorâta, Str Hârnei, Nr. 21, Jud. Suceava

Nr. Crt	Nr cadastral Nr. topografic	Suprafața* (mp)	Observații / Referințe
A1	32877	408	Sector cadastral:4 Teren imprejmuit; Provenit din CF 32877, nr. cad. 32877, CF 32874, nr. top. 2743/9

Construcții

Crt	Nr cadastral Nr. topografic	Adresa	Observații / Referințe
A1.1		Loc. Pojorâta, Str Hârnei, Nr. 21, Jud. Suceava	Nr. niveluri:2; S. construita la sol:95 mp; S. construita desfasurata:161 mp; Casă de locuit, P+E

B. Partea II. Proprietari și acte

Inscrieri privitoare la dreptul de proprietate și alte drepturi reale		Referințe
15992 / 19/11/2020		
Act Notarial nr. 2083, din 18/11/2020 emis de Rotaru Dorina;		
B1	Intabulare, drept de PROPRIETATE, dobandit prin Conventie, cota actuala 1/1 1) NUȚESCU DORIN	A1, A1.1

C. Partea III. SARCINI .

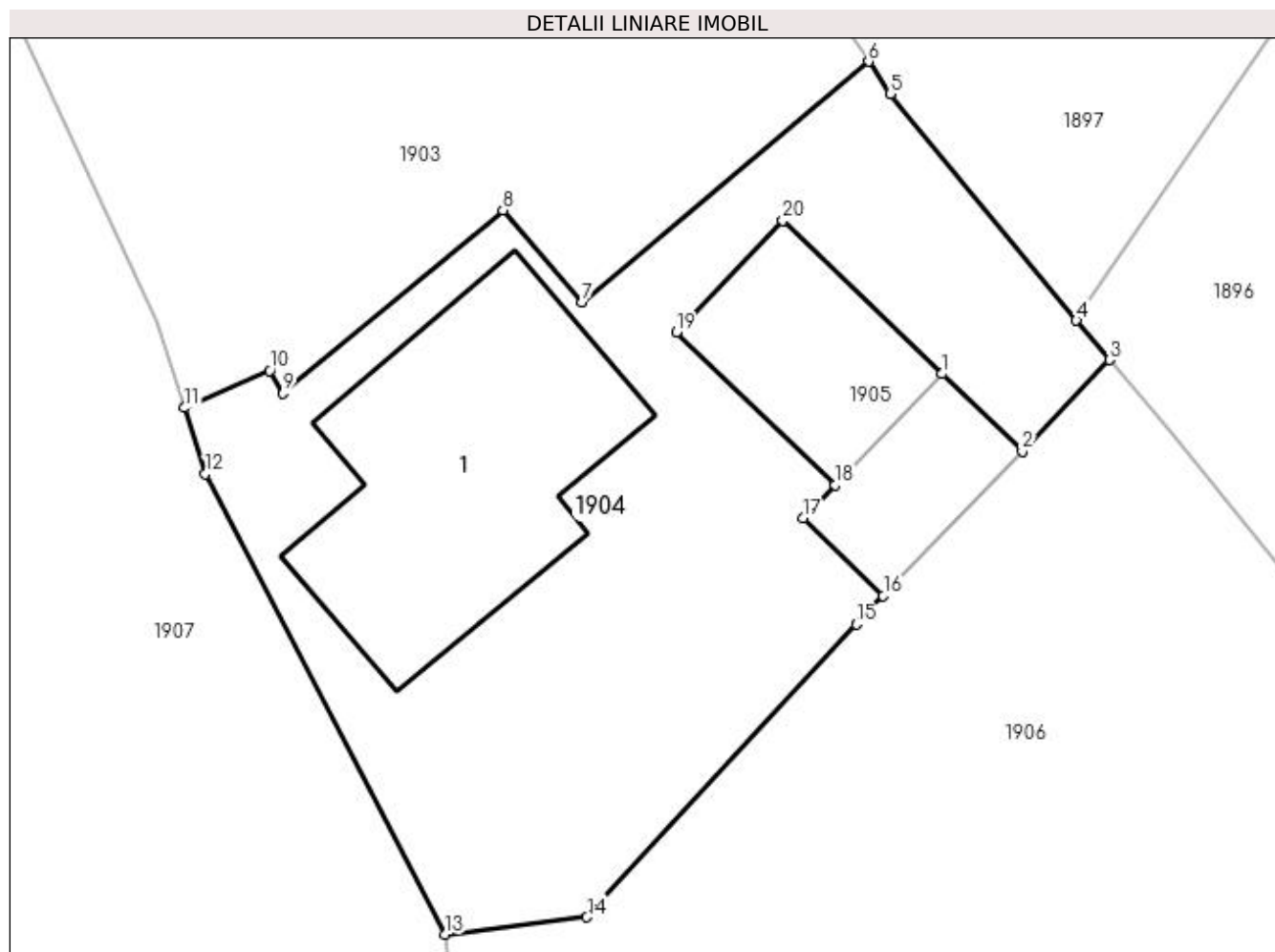
Inscrieri privind dezmembramintele dreptului de proprietate, drepturi reale de garanție și sarcini	Referințe
NU SUNT	

Anexa Nr. 1 La Partea I

Teren

Nr cadastral	Suprafața (mp)*	Observații / Referințe
32877	408	Provenit din CF 32877, nr. cad. 32877, CF 32874, nr. topo. 2743/9

* Suprafața este determinată în planul de proiecție Stereo 70.



Date referitoare la teren

Crt	Categorie folosință	Intra vilan	Suprafața (mp)	Tarla	Parcelă	Nr. topo	Observații / Referințe
1	curți constructii	DA	164	-	-	-	
2	faneata	DA	244	-	-	-	

Date referitoare la construcții

Crt	Număr	Destinație construcție	Supraf. (mp)	Situație juridică	Observații / Referințe
A1.1		construcții de locuințe	95	Cu acte	Nr. niveluri:2; S. construita la sol:95 mp; S. construita desfasurata:161 mp; Casă de locuit, P+E

Lungime Segmente

1) Valorile lungimilor segmentelor sunt obținute din proiecție în plan.

Punct început	X / Y	Punct sfârșit	X / Y	Lungime segment (** (m)
1	536.919,74 670.572,762	2	536.922,456 670.570,147	3.77
2	536.922,456 670.570,147	3	536.925,421 670.573,235	4.281
3	536.925,421 670.573,235	4	536.924,293 670.574,569	1.747

Punct început	X / Y	Punct sfârșit	X / Y	Lungime segment (** (m)
4	536.924,293 670.574,569	5	536.918,002 670.582,232	9.915
5	536.918,002 670.582,232	6	536.917,259 670.583,324	1.321
6	536.917,259 670.583,324	7	536.907,579 670.575,179	12.651
7	536.907,579 670.575,179	8	536.904,897 670.578,305	4.119
8	536.904,897 670.578,305	9	536.897,44 670.572,102	9.7
9	536.897,44 670.572,102	10	536.897,004 670.572,873	0.886
10	536.897,004 670.572,873	11	536.894,119 670.571,614	3.148
11	536.894,119 670.571,614	12	536.894,824 670.569,381	2.342
12	536.894,824 670.569,381	13	536.902,927 670.553,813	17.551
13	536.902,927 670.553,813	14	536.907,737 670.554,398	4.845
14	536.907,737 670.554,398	15	536.916,844 670.564,302	13.455
15	536.916,844 670.564,302	16	536.917,762 670.565,258	1.325
16	536.917,762 670.565,258	17	536.915,044 670.567,884	3.779
17	536.915,044 670.567,884	18	536.916,126 670.569,009	1.561
18	536.916,126 670.569,009	19	536.910,758 670.574,176	7.451
19	536.910,758 670.574,176	20	536.914,361 670.577,939	5.21
20	536.914,361 670.577,939	1	536.919,74 670.572,762	7.466

** Lungimile segmentelor sunt determinate în planul de proiecție Stereo 70 și sunt rotunjite la 1 milimetru.

*** Distanța dintre puncte este formată din segmente cumulate ce sunt mai mici decât valoarea 1 milimetru.

**DATE DESPRE IMOBILUL NR. 1905**

Oficiul de Cadastru și Publicitate Imobiliară SUCEAVA
Biroul de Cadastru și Publicitate Imobiliară Campulung Moldovenesc

A. Partea I. Descrierea imobilului

TEREN Intravilan

Adresa: Loc. Pojorâta, Jud. Suceava, Loc numit HARNEI

Nr. Crt	Nr cadastral Nr. topografic	Suprafața* (mp)	Observații / Referințe
A1	32878	64	Sector cadastral:4 Teren neimpregmuit; Provenit din CF 32878, nr. cad. 32878

Construcții

Crt	Nr cadastral Nr. topografic	Adresa	Observații / Referințe
A1.1		Loc. Pojorâta, Jud. Suceava, Loc numit HARNEI	Nr. niveluri:1; S. construita la sol:39 mp; S. construita desfasurata:39 mp; Anexă, P, constructie din lemn, din 1980
A1.2		Loc. Pojorâta, Jud. Suceava, Loc numit HARNEI	Nr. niveluri:1; S. construita la sol:25 mp; S. construita desfasurata:25 mp; Anexă, P, constructie din lemn, din 1980

B. Partea II. Proprietari și acte

Inscrieri privitoare la dreptul de proprietate și alte drepturi reale		Referințe
15993 / 19/11/2020		
Act Notarial nr. 2083, din 18/11/2020 emis de Rotaru Dorina;		
B1	Intabulare, drept de PROPRIETATE, ca bun propriu , cu titlu de donatie, dobandit prin Conventie, cota actuala 1/1 1) NUȚESCU DORIN	A1, A1.1, A1.2

C. Partea III. SARCINI .

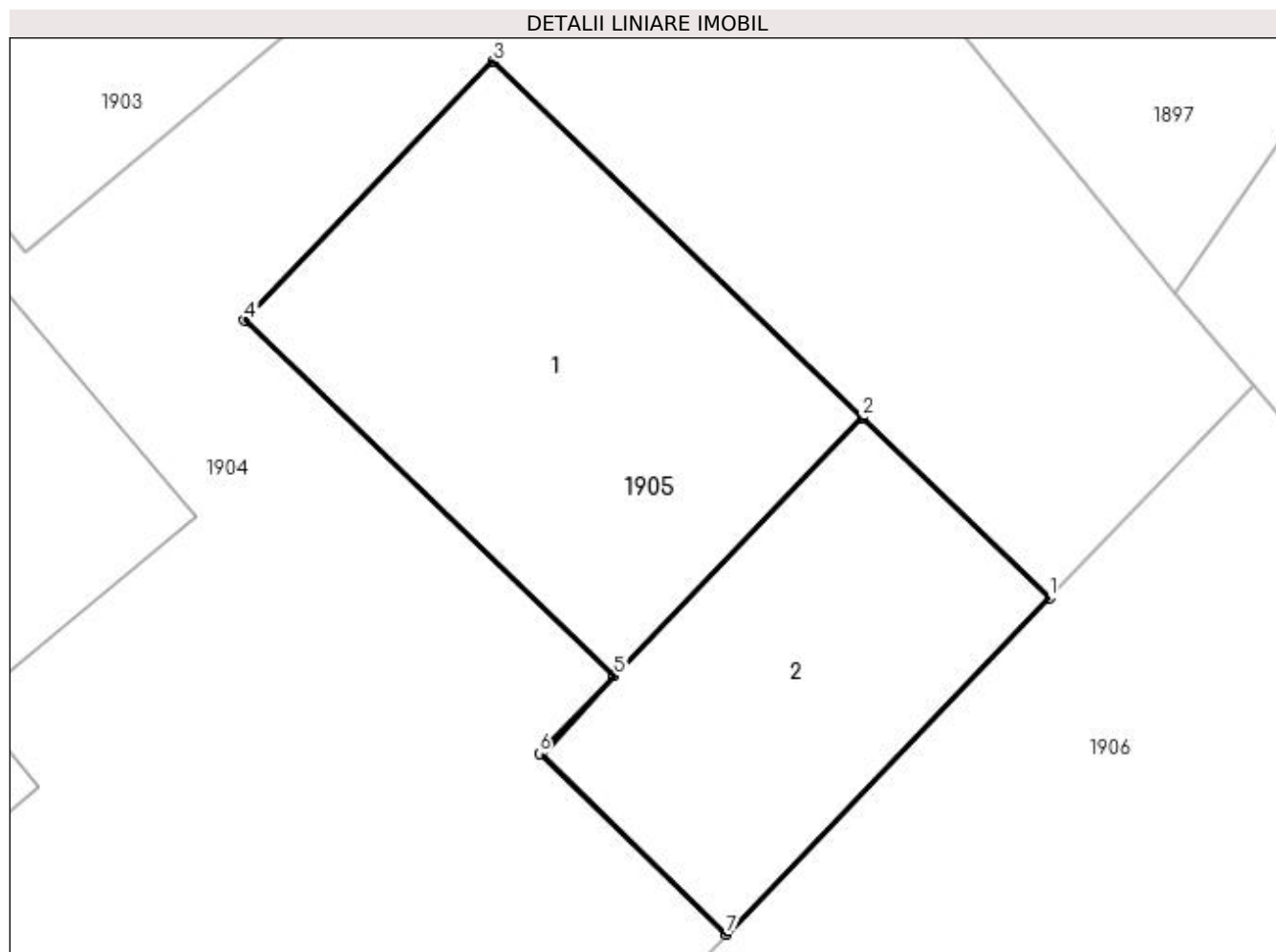
Inscrieri privind dezmembramintele dreptului de proprietate, drepturi reale de garanție și sarcini	Referințe
NU SUNT	

Anexa Nr. 1 La Partea I

Teren

Nr cadastral	Suprafața (mp)*	Observații / Referințe
32878	64	Provenit din CF 32878, nr. cad. 32878

* Suprafața este determinată în planul de proiecție Stereo 70.



Date referitoare la teren

Crt	Categorie folosință	Intravilan	Suprafața (mp)	Tarla	Parcelă	Nr. topo	Observații / Referințe
1	curți constructii	DA	64	-	-	-	

Date referitoare la construcții

Crt	Număr	Destinație construcție	Supraf. (mp)	Situație juridică	Observații / Referințe
A1.1		constructii anexa	39	Cu acte	Nr. niveluri:1; S. construita la sol:39 mp; S. construita desfasurata:39 mp; Anexă, P, constructie din lemn, din 1980
A1.2		constructii anexa	25	Cu acte	Nr. niveluri:1; S. construita la sol:25 mp; S. construita desfasurata:25 mp; Anexă, P, constructie din lemn, din 1980

Lungime Segmente

1) Valorile lungimilor segmentelor sunt obținute din proiecție în plan.

Punct început	X / Y	Punct sfârșit	X / Y	Lungime segment (** (m)
1	536.922,456 670.570,147	2	536.919,74 670.572,762	3.77
2	536.919,74 670.572,762	3	536.914,361 670.577,939	7.466

Punct început	X / Y	Punct sfârșit	X / Y	Lungime segment (** (m)
3	536.914,361 670.577,939	4	536.910,758 670.574,176	5.21
4	536.910,758 670.574,176	5	536.916,126 670.569,009	7.451
5	536.916,126 670.569,009	6	536.915,044 670.567,884	1.561
6	536.915,044 670.567,884	7	536.917,762 670.565,258	3.779
7	536.917,762 670.565,258	1	536.922,456 670.570,147	6.778

** Lungimile segmentelor sunt determinate în planul de proiecție Stereo 70 și sunt rotunjite la 1 milimetru.

*** Distanța dintre puncte este formată din segmente cumulate ce sunt mai mici decât valoarea 1 milimetru.

**DATE DESPRE IMOBILUL NR. 1906**

Oficiul de Cadastru și Publicitate Imobiliară SUCEAVA
Biroul de Cadastru și Publicitate Imobiliară Campulung Moldovenesc

A. Partea I. Descrierea imobilului

TEREN Intravilan

Adresa: Loc. Pojorâta, Jud. Suceava, Loc numit HARNEI

Nr. Crt	Nr cadastral Nr. topografic	Suprafața* (mp)	Observații / Referințe
A1	34595	1.635	Sector cadastral:4 Teren neimprejmuit; Provenit din CF 34595, nr. cad. 34595, CF 32879, nr. top. 2743/2

B. Partea II. Proprietari și acte

Inscrieri privitoare la dreptul de proprietate și alte drepturi reale	Referințe
1906 / 08/12/2022	
Act Normativ nr. Legea nr. 7, din 13/03/1996 emis de Parlamentul României;	
B1	A1
Intabulare, drept de PROPRIETATE, dobandit prin Lege, cota actuala 1/1 1) NEIDENTIFICAT NEIDENTIFICAT	
16640 / 30/09/2019	
Act Administrativ nr. 5843, din 23/09/2019 emis de Primăria Comunei Pojorâta (act administrativ nr proces verbal de vecinatate din 10.09.2019, emis de "Terracad"SRL;act notarial nr 1589 din 24.09.2019, emis de BNP Liliana Taran);	
B2	A1
se noteaza posesia imobilului cu nr. cad. 34595 1) ERHAN SAVINA	

C. Partea III. SARCINI .

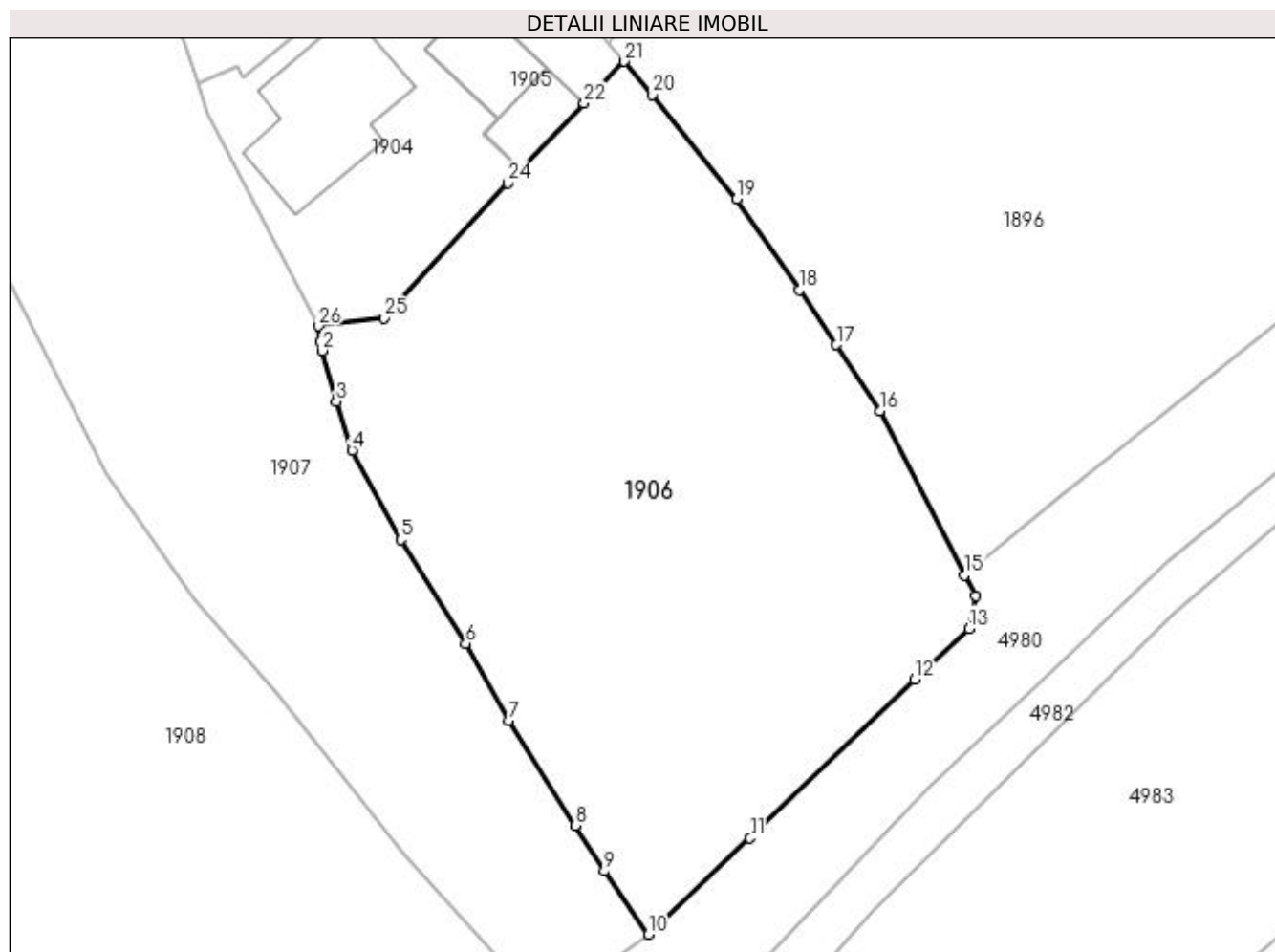
Inscrieri privind dezmembramintele dreptului de proprietate, drepturi reale de garanție și sarcini	Referințe
NU SUNT	

Anexa Nr. 1 La Partea I

Teren

Nr cadastral	Suprafața (mp)*	Observații / Referințe
34595	1.635	Provenit din CF 34595, nr. cad. 34595, CF 32879, nr. top. 2743/2

* Suprafața este determinată în planul de proiecție Stereo 70.



Date referitoare la teren

Crt	Categorie folosință	Intra vilan	Suprafața (mp)	Tarla	Parcelă	Nr. topo	Observații / Referințe
1	faneata	DA	1.635	-	-	-	

Lungime Segmente

1) Valorile lungimilor segmentelor sunt obținute din proiecție în plan.

Punct început	X / Y	Punct sfârșit	X / Y	Lungime segment (** (m)
1	536.903,102 670.552,639	2	536.903,177 670.551,999	0.644
3	536.904,234 670.548,25	4	536.905,393 670.544,676	3.757
5	536.908,997 670.538,111	6	536.913,764 670.530,493	8.987
7	536.916,897 670.524,846	8	536.921,796 670.517,124	9.145
9	536.923,934 670.513,773	10	536.927,183 670.509,13	5.667

Punct început	X / Y	Punct sfârșit	X / Y	Lungime segment (** (m)
2	536.903,177 670.551,999	3	536.904,234 670.548,25	3.895
4	536.905,393 670.544,676	5	536.908,997 670.538,111	7.489
6	536.913,764 670.530,493	7	536.916,897 670.524,846	6.458
8	536.921,796 670.517,124	9	536.923,934 670.513,773	3.975
10	536.927,183 670.509,13	11	536.934,646 670.516,195	10.277

Punct început	X / Y	Punct sfârșit	X / Y	Lungime segment (** (m))	Punct început	X / Y	Punct sfârșit	X / Y	Lungime segment (** (m))
11	536.934,646 670.516,195	12	536.946,733 670.527,841	16.785	12	536.946,733 670.527,841	13	536.950,723 670.531,587	5.473
13	536.950,723 670.531,587	14	536.951,231 670.533,992	2.458	14	536.951,231 670.533,992	15	536.950,401 670.535,492	1.714
15	536.950,401 670.535,492	16	536.944,169 670.547,586	13.605	16	536.944,169 670.547,586	17	536.940,995 670.552,436	5.796
17	536.940,995 670.552,436	18	536.938,281 670.556,465	4.858	18	536.938,281 670.556,465	19	536.933,652 670.563,131	8.116
19	536.933,652 670.563,131	20	536.927,475 670.570,788	9.838	20	536.927,475 670.570,788	21	536.925,421 670.573,235	3.195
21	536.925,421 670.573,235	22	536.922,456 670.570,147	4.281	22	536.922,456 670.570,147	23	536.917,762 670.565,258	6.778
23	536.917,762 670.565,258	24	536.916,844 670.564,302	1.325	24	536.916,844 670.564,302	25	536.907,737 670.554,398	13.455
25	536.907,737 670.554,398	26	536.902,927 670.553,813	4.845	26	536.902,927 670.553,813	1	536.903,102 670.552,639	1.187

** Lungimile segmentelor sunt determinate în planul de proiecție Stereo 70 și sunt rotunjite la 1 milimetru.

*** Distanța dintre puncte este formată din segmente cumulate ce sunt mai mici decât valoarea 1 milimetru.

**DATE DESPRE IMOBILUL NR. 1907**

Oficiul de Cadastru și Publicitate Imobiliară SUCEAVA
Biroul de Cadastru și Publicitate Imobiliară Campulung Moldovenesc

A. Partea I. Descrierea imobilului

TEREN Intravilan

Adresa: Loc. Pojorâta, Str Hârnei, Nr. 19, Jud. Suceava

Nr. Crt	Nr cadastral Nr. topografic	Suprafața* (mp)	Observații / Referințe
A1	32876	3.879	Sector cadastral:4 Teren neimprejmuit; CF 32876, 30889, nr. top. 2741/2, parte din nr. top. 2743/5

B. Partea II. Proprietari și acte

Inscrieri privitoare la dreptul de proprietate și alte drepturi reale	Referințe
1907 / 08/12/2022	
Act Normativ nr. Lege nr. 7, din 13/03/1996 emis de Parlamentul României;	
B1	A1
Intabulare, drept de PROPRIETATE, dobândit prin Lege, cota actuala 1/1 1) NEIDENTIFICAT NEIDENTIFICAT	
Act Administrativ nr. Adeverință nr. 693, din 24/10/2022 emis de Primăria Comunei Pojorâta;	
B2	A1
Se notează posesia faptică în favoarea lui 1) ERHAN VIOREL	

C. Partea III. SARCINI .

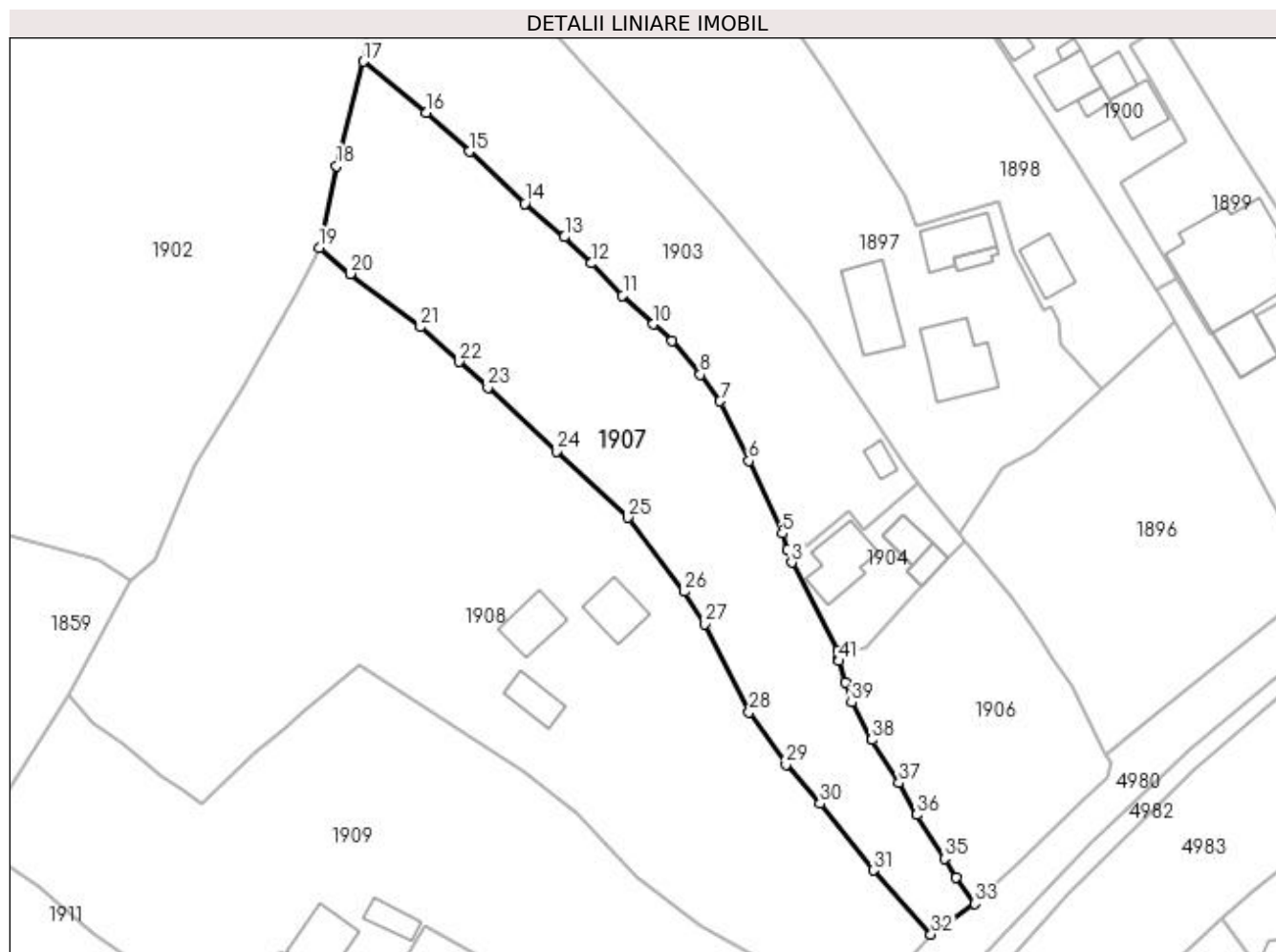
Inscrieri privind dezmembramintele dreptului de proprietate, drepturi reale de garanție și sarcini	Referințe
NU SUNT	

Anexa Nr. 1 La Partea I

Teren

Nr cadastral	Suprafața (mp)*	Observații / Referințe
32876	3.879	CF 32876, 30889, nr. top. 2741/2, parte din nr. top. 2743/5

* Suprafața este determinată în planul de proiecție Stereo 70.



Date referitoare la teren

Crt	Categorie folosință	Intra vilan	Suprafața (mp)	Tarla	Parcelă	Nr. topo	Observații / Referințe
1	faneata	DA	3.879	-	-	-	

Lungime Segmente

1) Valorile lungimilor segmentelor sunt obținute din proiecție în plan.

Punct început	X / Y	Punct sfârșit	X / Y	Lungime segment	Punct început	X / Y	Punct sfârșit	X / Y	Lungime segment	Punct început	X / Y	Punct sfârșit	X / Y	Lungime segment
1	536.903,102 670.552,639	2	536.902,927 670.553,813	1.187	2	536.902,927 670.553,813	3	536.894,824 670.569,381	17.55	3	536.894,824 670.569,381	4	536.894,119 670.571,614	2.342
4	536.894,119 670.571,614	5	536.893,169 670.574,533	3.07	5	536.893,169 670.574,533	6	536.887,245 670.587,356	14.12	6	536.887,245 670.587,356	7	536.882,198 670.597,848	11.64
7	536.882,198 670.597,848	8	536.878,647 670.602,541	5.885	8	536.878,647 670.602,541	9	536.873,682 670.608,496	7.753	9	536.873,682 670.608,496	10	536.870,366 670.611,478	4.46
10	536.870,366 670.611,478	11	536.864,956 670.616,551	7.416	11	536.864,956 670.616,551	12	536.859,458 670.622,206	7.887	12	536.859,458 670.622,206	13	536.854,707 670.626,86	6.651
13	536.854,707 670.626,86	14	536.847,719 670.632,753	9.141	14	536.847,719 670.632,753	15	536.837,903 670.641,943	13.44	15	536.837,903 670.641,943	16	536.830,231 670.648,803	10.29
16	536.830,231 670.648,803	17	536.819,217 670.657,83	14.24	17	536.819,217 670.657,83	18	536.814,458 670.639,417	19.01	18	536.814,458 670.639,417	19	536.811,398 670.624,985	14.75

Punct început	X / Y	Punct sfârșit	X / Y	Lungime segment	Punct început	X / Y	Punct sfârșit	X / Y	Lungime segment	Punct început	X / Y	Punct sfârșit	X / Y	Lungime segment
19	536.811,398 670.624,985	20	536.816,83 670.620,344	7.145	20	536.816,83 670.620,344	21	536.829,262 670.610,958	15.577	21	536.829,262 670.610,958	22	536.836,091 670.604,832	9.174
22	536.836,091 670.604,832	23	536.841,154 670.600,302	6.794	23	536.841,154 670.600,302	24	536.853,328 670.589,06	16.571	24	536.853,328 670.589,06	25	536.865,952 670.577,306	17.249
25	536.865,952 670.577,306	26	536.875,909 670.564,245	16.424	26	536.875,909 670.564,245	27	536.879,476 670.558,558	6.713	27	536.879,476 670.558,558	28	536.887,333 670.542,965	17.461
28	536.887,333 670.542,965	29	536.893,819 670.533,742	11.275	29	536.893,819 670.533,742	30	536.899,841 670.526,846	9.155	30	536.899,841 670.526,846	31	536.909,252 670.515,046	15.093
31	536.909,252 670.515,046	32	536.919,461 670.503,738	15.235	32	536.919,461 670.503,738	33	536.927,183 670.509,13	9.418	33	536.927,183 670.509,13	34	536.923,934 670.513,773	5.667
34	536.923,934 670.513,773	35	536.921,796 670.517,124	3.975	35	536.921,796 670.517,124	36	536.916,897 670.524,846	9.145	36	536.916,897 670.524,846	37	536.913,764 670.530,493	6.458
37	536.913,764 670.530,493	38	536.908,997 670.538,111	8.987	38	536.908,997 670.538,111	39	536.905,393 670.544,676	7.489	39	536.905,393 670.544,676	40	536.904,234 670.548,25	3.757
40	536.904,234 670.548,25	41	536.903,177 670.551,999	3.895	41	536.903,177 670.551,999	1	536.903,102 670.552,639	0.644					

** Lungimile segmentelor sunt determinate în planul de proiecție Stereo 70 și sunt rotunjite la 1 milimetru.

*** Distanța dintre puncte este formată din segmente cumulate ce sunt mai mici decât valoarea 1 milimetru.

**DATE DESPRE IMOBILUL NR. 1908**

Oficiul de Cadastru și Publicitate Imobiliară SUCEAVA
Biroul de Cadastru și Publicitate Imobiliară Câmpulung Moldovenesc

A. Partea I. Descrierea imobilului

TEREN Intravilan

Adresa: Loc. Pojorâta, Str Hârnei, Nr. 17, Jud. Suceava

Nr. Crt	Nr cadastral Nr. topografic	Suprafața* (mp)	Observații / Referințe
A1	35652	7.771	Sector cadastral:4 Teren neimpregmuit; Provenit din CF 35652, 32464, nr. top. 1276, nr. top. 2744/11, 2743/3, 2705/7, CF 34046, 34037, 32820, parte din nr. top. 2747, 478, 2751/8

Construcții

Crt	Nr cadastral Nr. topografic	Adresa	Observații / Referințe
A1.1		Loc. Pojorâta, Str Hârnei, Nr. 17, Jud. Suceava	Nr. niveluri:2; S. construita la sol:72 mp; S. construita desfasurata:144 mp; Casă de locuit, P+E
A1.2		Loc. Pojorâta, Str Hârnei, Nr. 17, Jud. Suceava	Nr. niveluri:2; S. construita la sol:69 mp; S. construita desfasurata:138 mp; Casă de locuit, P+E
A1.3		Loc. Pojorâta, Str Hârnei, Nr. 17, Jud. Suceava	Nr. niveluri:1; S. construita la sol:50 mp; S. construita desfasurata:50 mp; Anexă, P

B. Partea II. Proprietari și acte

Inscrieri privitoare la dreptul de proprietate și alte drepturi reale		Referințe
1716 / 25/07/2005		
Hotarare Judecatoreasca nr. Sentință civilă nr. 787, din 17/06/2005 emis de Judecătoria Câmpulung Moldovenesc;		
B1	Intabulare, drept de PROPRIETATE, dobandit prin Hotarare Judecatoreasca, cota actuala 855/7771 1) BÎRGĂOAN VIOREL	A1
B2	Intabulare, drept de PROPRIETATE, dobandit prin Hotarare Judecatoreasca, cota actuala 1/1 1) BÎRGĂOAN VIOREL 2) BÎRGĂOAN LIVIA, bun comun, in devalmasie	A1.1, A1.2
Hotarare Judecatoreasca nr. Sentință Civila nr. 787, din 17/06/2005 emis de Judecătoria Câmpulung Moldovenesc;		
B3	Intabulare, drept de PROPRIETATE, dobandit prin Hotarare Judecatoreasca, cota actuala 1/1 1) BÎRGĂOAN VIOREL 2) BÎRGĂOAN IRINA, Lipsă CNP	A1.3
Hotarare Judecatoreasca nr. Sentință civilă nr. 787, din 17/06/2005 emis de Judecătoria Câmpulung Moldovenesc;		
B4	Intabulare, drept de PROPRIETATE, dobandit prin Hotarare Judecatoreasca, cota actuala 5775/7771 1) BÎRGĂOAN VIOREL	A1
1908 / 08/12/2022		
Act Normativ nr. Lege nr. 7, din 13/03/1996 emis de Parlamentul României;		
B5	Intabulare, drept de PROPRIETATE, dobandit prin Lege, cota actuala 1141/7771 1) NEIDENTIFICAT NEIDENTIFICAT	A1
Act Administrativ nr. Adeverință nr. 694, din 24/10/2022 emis de Primăria Comunei Pojorâta;		
B6	Se notează posesia faptică în favoarea lui 1) BÎRGĂOAN VIOREL	A1

C. Partea III. SARCINI .

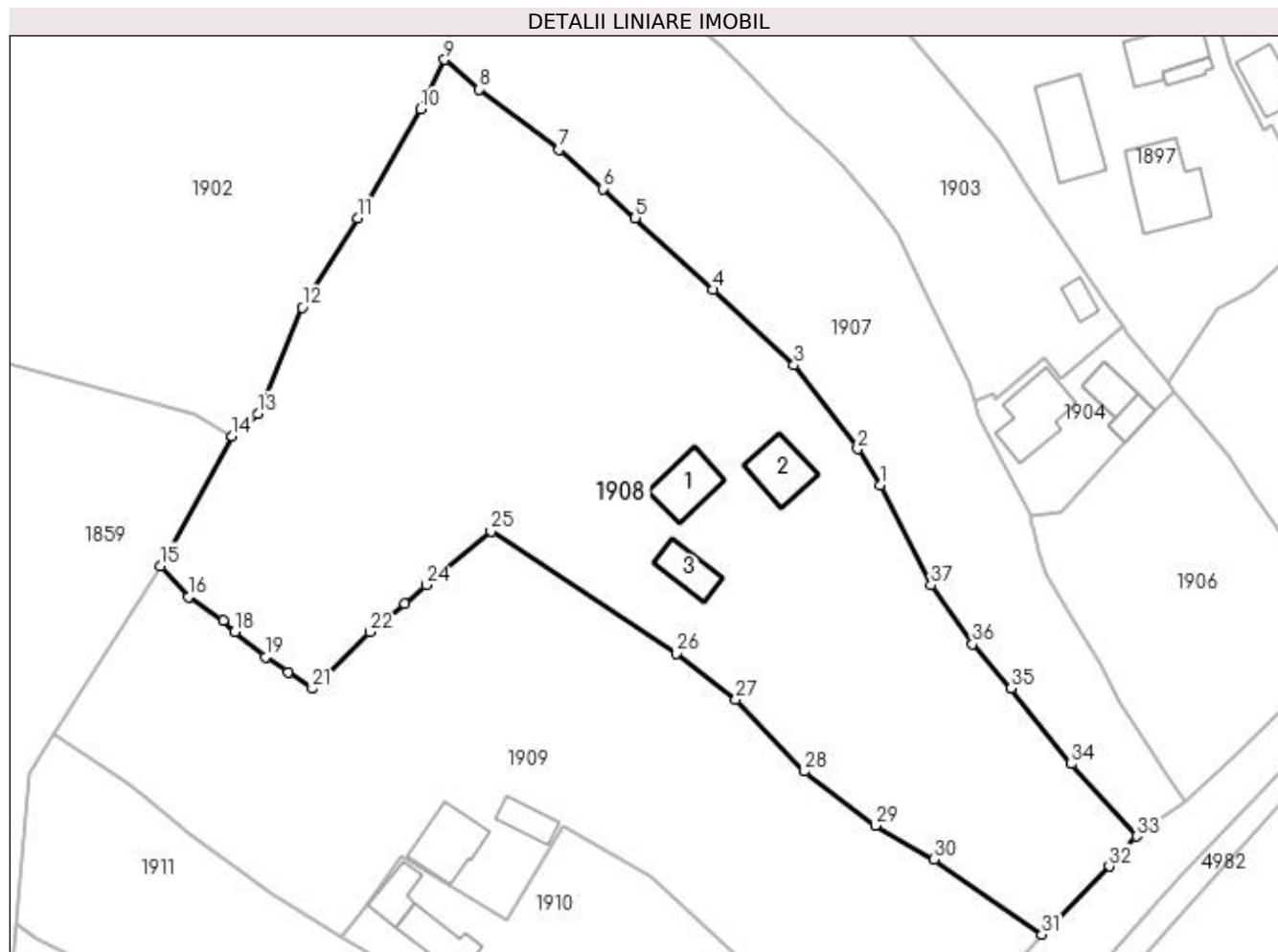
Inscrieri privind dezmembramintele dreptului de proprietate, drepturi reale de garanție și sarcini	Referințe
NU SUNT	

Anexa Nr. 1 La Partea I

Teren

Nr cadastral	Suprafața (mp)*	Observații / Referințe
35652	7.771	Provenit din CF 35652, 32464, nr. top. 1276, nr. top. 2744/11, 2743/3, 2705/7, CF 34046, 34037, 32820, parte din nr. top. 2747, 478, 2751/8

* Suprafața este determinată în planul de proiecție Stereo 70.



Date referitoare la teren

Crt	Categorie folosință	Intra vilan	Suprafața (mp)	Tarla	Parcelă	Nr. topo	Observații / Referințe
1	curți construcții	DA	961	-	-	-	
2	arabil	DA	298	-	-	-	
3	faneata	DA	6.512	-	-	-	

Date referitoare la construcții

Crt	Număr	Destinație construcție	Supraf. (mp)	Situație juridică	Observații / Referințe
A1.1		construcții de locuințe	72	Cu acte	Nr. niveluri:2; S. construita la sol:72 mp; S. construita desfasurata:144 mp; Casă de locuit, P+E
A1.2		construcții de locuințe	69	Cu acte	Nr. niveluri:2; S. construita la sol:69 mp; S. construita desfasurata:138 mp; Casă de locuit, P+E
A1.3		construcții anexa	50	Cu acte	Nr. niveluri:1; S. construita la sol:50 mp; S. construita desfasurata:50 mp; Anexă, P

Lungime Segmente

1) Valorile lungimilor segmentelor sunt obținute din proiecție în plan.

Punct început	X / Y	Punct sfârșit	X / Y	Lungime segment (** (m)
1	536.879,476 670.558,558	2	536.875,909 670.564,245	6.713
3	536.865,952 670.577,306	4	536.853,328 670.589,06	17.249
5	536.841,154 670.600,302	6	536.836,091 670.604,832	6.794
7	536.829,262 670.610,958	8	536.816,83 670.620,344	15.577
9	536.811,398 670.624,985	10	536.807,681 670.617,249	8.583
11	536.797,805 670.600,283	12	536.789,156 670.586,297	16.444
13	536.782,225 670.569,747	14	536.778,193 670.566,253	5.335
15	536.767,046 670.545,972	16	536.771,364 670.541,093	6.515
17	536.776,816 670.537,407	18	536.778,652 670.535,702	2.506
19	536.783,419 670.531,74	20	536.787,014 670.529,374	4.304
21	536.790,772 670.526,793	22	536.799,748 670.535,631	12.597
23	536.805,124 670.540,052	24	536.808,483 670.542,977	4.454
25	536.818,607 670.551,335	26	536.847,625 670.532,31	34.699
27	536.856,884 670.525,127	28	536.867,592 670.513,896	15.518
29	536.878,618 670.505,404	30	536.887,809 670.500,126	10.599
31	536.904,646 670.488,446	32	536.915,173 670.499,075	14.96
33	536.919,461 670.503,738	34	536.909,252 670.515,046	15.235
35	536.899,841 670.526,846	36	536.893,819 670.533,742	9.155
37	536.887,333 670.542,965	1	536.879,476 670.558,558	17.461

Punct început	X / Y	Punct sfârșit	X / Y	Lungime segment (** (m)
2	536.875,909 670.564,245	3	536.865,952 670.577,306	16.424
4	536.853,328 670.589,06	5	536.841,154 670.600,302	16.571
6	536.836,091 670.604,832	7	536.829,262 670.610,958	9.174
8	536.816,83 670.620,344	9	536.811,398 670.624,985	7.145
10	536.807,681 670.617,249	11	536.797,805 670.600,283	19.631
12	536.789,156 670.586,297	13	536.782,225 670.569,747	17.943
14	536.778,193 670.566,253	15	536.767,046 670.545,972	23.142
16	536.771,364 670.541,093	17	536.776,816 670.537,407	6.581
18	536.778,652 670.535,702	19	536.783,419 670.531,74	6.199
20	536.787,014 670.529,374	21	536.790,772 670.526,793	4.559
22	536.799,748 670.535,631	23	536.805,124 670.540,052	6.96
24	536.808,483 670.542,977	25	536.818,607 670.551,335	13.128
26	536.847,625 670.532,31	27	536.856,884 670.525,127	11.719
28	536.867,592 670.513,896	29	536.878,618 670.505,404	13.917
30	536.887,809 670.500,126	31	536.904,646 670.488,446	20.492
32	536.915,173 670.499,075	33	536.919,461 670.503,738	6.335
34	536.909,252 670.515,046	35	536.899,841 670.526,846	15.093
36	536.893,819 670.533,742	37	536.887,333 670.542,965	11.275

** Lungimile segmentelor sunt determinate în planul de proiecție Stereo 70 și sunt rotunjite la 1 milimetru.

*** Distanța dintre puncte este formată din segmente cumulate ce sunt mai mici decât valoarea 1 milimetru.

**DATE DESPRE IMOBILUL NR. 1909**

Oficiul de Cadastru și Publicitate Imobiliară SUCEAVA
Biroul de Cadastru și Publicitate Imobiliară Campulung Moldovenesc

A. Partea I. Descrierea imobilului

TEREN Intravilan

Nr. cadastral vechi:32843

Adresa: Loc. Pojorâta, Str Hârnei, Nr. 15, Jud. Suceava

Nr. Crt	Nr cadastral Nr. topografic	Suprafața* (mp)	Observații / Referințe
A1	34047	5.493	Sector cadastral:4 Teren neimprejmuit; CF 34047, 34048, 32821, 34049, 32820, 34046, 34037, nr. top. 2748/2, 2749, 2751/3, parte din nr. top. 2751/4, 2751/8, 2747, 478; IE 32843

Construcții

Crt	Nr cadastral Nr. topografic	Adresa	Observații / Referințe
A1.1		Loc. Pojorâta, Str Hârnei, Nr. 15, Jud. Suceava	Nr. niveluri:1; S. construita la sol:84 mp; S. construita desfasurata:84 mp; Casă de locuit, P
A1.2		Loc. Pojorâta, Str Hârnei, Nr. 15, Jud. Suceava	Nr. niveluri:1; S. construita la sol:37 mp; S. construita desfasurata:37 mp; Anexă, P

B. Partea II. Proprietari și acte

Inscrieri privitoare la dreptul de proprietate și alte drepturi reale		Referințe
1909 / 08/12/2022		
Act Normativ nr. Lege nr. 7, din 13/03/1996 emis de Parlamentul României;		
B1	Intabulare, drept de PROPRIETATE, dobândit prin Lege, cota actuala 1/1 1) NEIDENTIFICAT NEIDENTIFICAT	A1
Act Administrativ nr. Adeverință nr. 695, din 24/10/2022 emis de Primăria Comunei Pojorâta;		
B2	Se notează posesia faptică în favoarea lui 1) LUCĂU MARIANA	A1
Act Administrativ nr. 1700, din 02/11/2022 emis de Primăria Comunei Pojorâta;		
B3	Intabulare, drept de PROPRIETATE, dobândit prin Lege, cota actuala 1/1 1) LUCĂU MARIANA	A1.1, A1.2

C. Partea III. SARCINI .

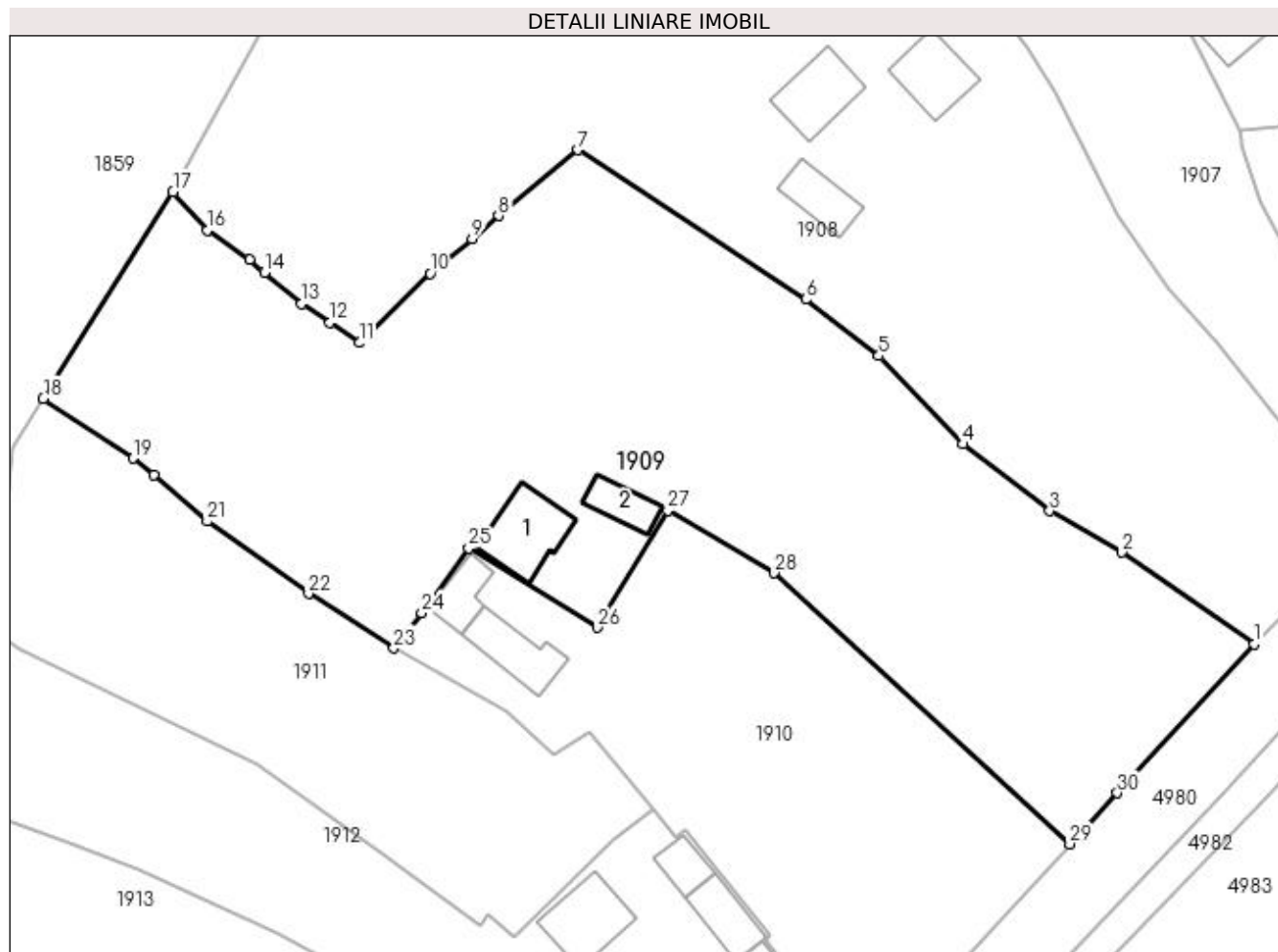
Inscrieri privind dezmembramentele dreptului de proprietate, drepturi reale de garanție și sarcini	Referințe
NU SUNT	

Anexa Nr. 1 La Partea I

Teren

Nr cadastral	Suprafața (mp)*	Observații / Referințe
34047	5.493	CF 34047, 34048, 32821, 34049, 32820, 34046, 34037, nr. top. 2748/2, 2749, 2751/3, parte din nr. top. 2751/4, 2751/8, 2747, 478; IE 32843

* Suprafața este determinată în planul de proiecție Stereo 70.



Date referitoare la teren

Crt	Categorie folosință	Intra vilan	Suprafața (mp)	Tarla	Parcelă	Nr. topo	Observații / Referințe
1	curți construcții	DA	439	-	-	-	
2	arabil	DA	167	-	-	-	
3	faneata	DA	4.887	-	-	-	

Date referitoare la construcții

Crt	Număr	Destinație construcție	Supraf. (mp)	Situație juridică	Observații / Referințe
A1.1		construcții de locuințe	84	Cu acte	Nr. niveluri:1; S. construita la sol:84 mp; S. construita desfasurata:84 mp; Casă de locuit, P
A1.2		construcții anexa	37	Cu acte	Nr. niveluri:1; S. construita la sol:37 mp; S. construita desfasurata:37 mp; Anexă, P

Lungime Segmente

1) Valorile lungimilor segmentelor sunt obținute din proiecție în plan.

Punct început	X / Y	Punct sfârșit	X / Y	Lungime segment (** (m))	Punct început	X / Y	Punct sfârșit	X / Y	Lungime segment (** (m))
1	536.904,646 670.488,446	2	536.887,809 670.500,126	20.492	2	536.887,809 670.500,126	3	536.878,618 670.505,404	10.599

Punct început	X / Y	Punct sfârșit	X / Y	Lungime segment (** (m)
3	536.878,618 670.505,404	4	536.867,592 670.513,896	13.917
5	536.856,884 670.525,127	6	536.847,625 670.532,31	11.719
7	536.818,607 670.551,335	8	536.808,483 670.542,977	13.128
9	536.805,124 670.540,052	10	536.799,748 670.535,631	6.96
11	536.790,772 670.526,793	12	536.787,014 670.529,374	4.559
13	536.783,419 670.531,74	14	536.778,652 670.535,702	6.199
15	536.776,816 670.537,407	16	536.771,364 670.541,093	6.581
17	536.767,046 670.545,972	18	536.750,513 670.519,699	31.042
19	536.761,959 670.512,091	20	536.764,576 670.509,961	3.374
21	536.771,384 670.504,068	22	536.784,28 670.494,863	15.844
23	536.795,155 670.487,916	24	536.798,682 670.492,416	5.717
25	536.804,671 670.500,653	26	536.821,032 670.490,547	19.231
27	536.830,033 670.505,42	28	536.843,564 670.497,505	15.676
29	536.881,202 670.462,994	30	536.887,215 670.469,507	8.864

Punct început	X / Y	Punct sfârșit	X / Y	Lungime segment (** (m)
4	536.867,592 670.513,896	5	536.856,884 670.525,127	15.518
6	536.847,625 670.532,31	7	536.818,607 670.551,335	34.699
8	536.808,483 670.542,977	9	536.805,124 670.540,052	4.454
10	536.799,748 670.535,631	11	536.790,772 670.526,793	12.597
12	536.787,014 670.529,374	13	536.783,419 670.531,74	4.304
14	536.778,652 670.535,702	15	536.776,816 670.537,407	2.506
16	536.771,364 670.541,093	17	536.767,046 670.545,972	6.515
18	536.750,513 670.519,699	19	536.761,959 670.512,091	13.744
20	536.764,576 670.509,961	21	536.771,384 670.504,068	9.004
22	536.784,28 670.494,863	23	536.795,155 670.487,916	12.905
24	536.798,682 670.492,416	25	536.804,671 670.500,653	10.184
26	536.821,032 670.490,547	27	536.830,033 670.505,42	17.385
28	536.843,564 670.497,505	29	536.881,202 670.462,994	51.065
30	536.887,215 670.469,507	1	536.904,646 670.488,446	25.74

** Lungimile segmentelor sunt determinate în planul de proiecție Stereo 70 și sunt rotunjite la 1 milimetru.

*** Distanța dintre puncte este formată din segmente cumulate ce sunt mai mici decât valoarea 1 milimetru.

**DATE DESPRE IMOBILUL NR. 1910**

Oficiul de Cadastru și Publicitate Imobiliară SUCEAVA
 Biroul de Cadastru și Publicitate Imobiliară Campulung Moldovenesc

A. Partea I. Descrierea imobilului

TEREN Intravilan

Nr. cadastral vechi: IE 32843

Adresa: Loc. Pojorâta, Jud. Suceava, Loc numit HARNEI

Nr. Crt	Nr cadastral Nr. topografic	Suprafața* (mp)	Observații / Referințe
A1	31379	2.486	Sector cadastral:4 Teren neimprejmuit; CF 31379, 34049, nr. top. 2751/5, parte din nr. top. 2751/4; IE 32843

Construcții

Crt	Nr cadastral Nr. topografic	Adresa	Observații / Referințe
A1.1		Loc. Pojorâta, Jud. Suceava, Loc numit HARNEI	Nr. niveluri:1; S. construita la sol:64 mp; S. construita desfasurata:64 mp; Casă de locuit, P
A1.2		Loc. Pojorâta, Jud. Suceava, Loc numit HARNEI	Nr. niveluri:1; S. construita la sol:41 mp; S. construita desfasurata:41 mp; Anexă, P

B. Partea II. Proprietari și acte

Inscrieri privitoare la dreptul de proprietate și alte drepturi reale		Referințe
1910 / 08/12/2022		
Act Normativ nr. Lege nr. 7, din 13/03/1996 emis de Parlamentul României;		
B1	Intabulare, drept de PROPRIETATE, dobandit prin Lege, cota actuala 1/1 1) NEIDENTIFICAT NEIDENTIFICAT	A1
Act Administrativ nr. Adeverință nr. 696, din 24/10/2022 emis de Primăria Comunei Pojorâta;		
B2	Se notează posesia faptică în favoarea lui 1) BÂRGĂUAN ELENA	A1
Act Administrativ nr. 1700, din 02/11/2022 emis de Primăria Comunei Pojorâta;		
B3	Intabulare, drept de PROPRIETATE, dobandit prin Lege, cota actuala 1/1 1) BÂRGĂUAN ELENA	A1.1, A1.2

C. Partea III. SARCINI .

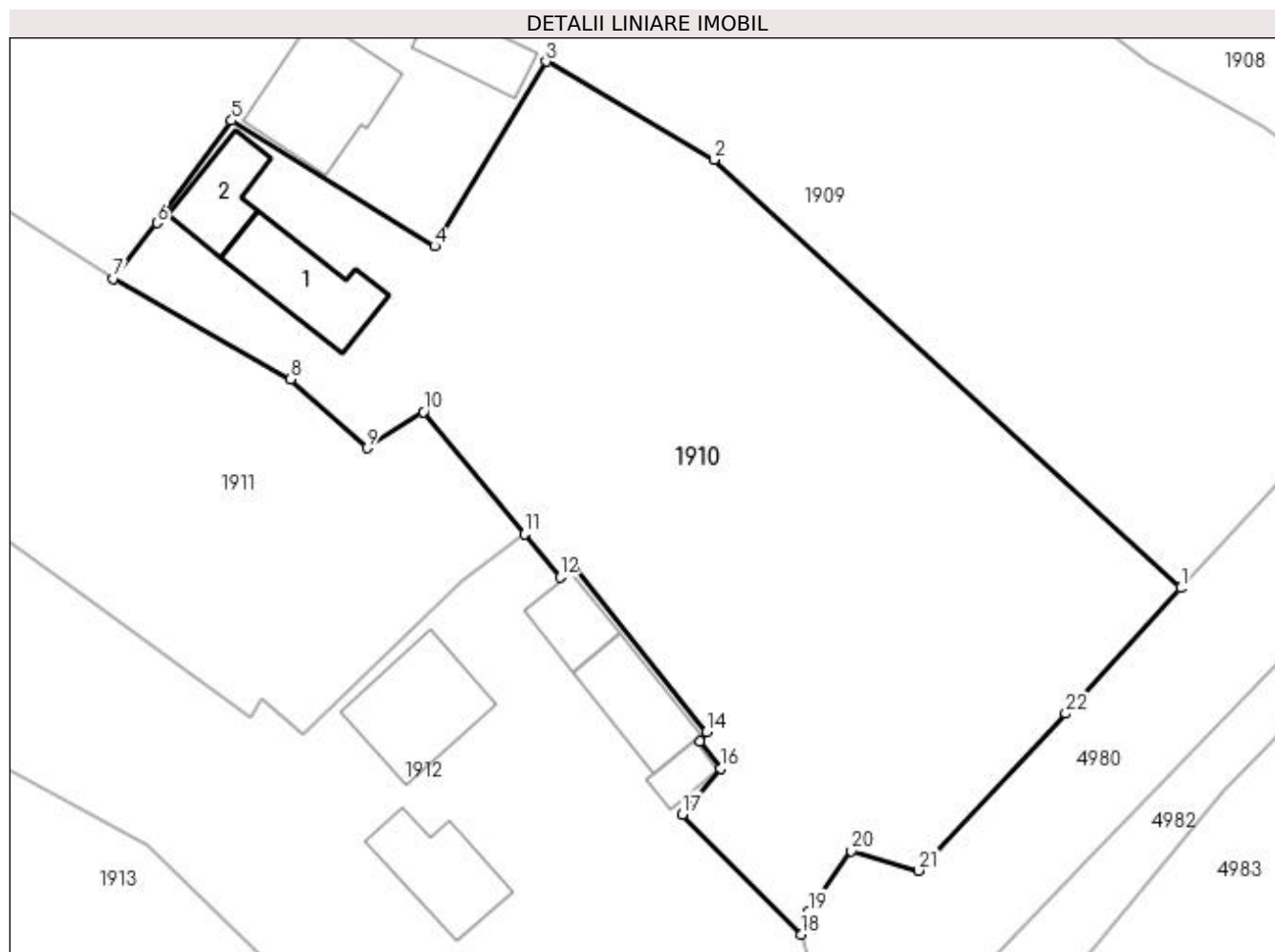
Inscrieri privind dezmembramintele dreptului de proprietate, drepturi reale de garanție și sarcini	Referințe
NU SUNT	

Anexa Nr. 1 La Partea I

Teren

Nr cadastral	Suprafața (mp)*	Observații / Referințe
31379	2.486	CF 31379, 34049, nr. top. 2751/5, parte din nr. top. 2751/4; IE 32843

* Suprafața este determinată în planul de proiecție Stereo 70.



Date referitoare la teren

Crt	Categorie folosință	Intra vilan	Suprafața (mp)	Tarla	Parcelă	Nr. topo	Observații / Referințe
1	curți construcții	DA	360	-	-	-	
2	faneata	DA	2.126	-	-	-	

Date referitoare la construcții

Crt	Număr	Destinație construcție	Supraf. (mp)	Situație juridică	Observații / Referințe
A1.1		construcții de locuințe	64	Cu acte	Nr. niveluri:1; S. construita la sol:64 mp; S. construita desfasurata:64 mp; Casă de locuit, P
A1.2		construcții anexa	41	Cu acte	Nr. niveluri:1; S. construita la sol:41 mp; S. construita desfasurata:41 mp; Anexă, P

Lungime Segmente

1) Valorile lungimilor segmentelor sunt obținute din proiecție în plan.

Punct început	X / Y	Punct sfârșit	X / Y	Lungime segment (** (m)
1	536.881,202 670.462,994	2	536.843,564 670.497,505	51.065
3	536.830,033 670.505,42	4	536.821,032 670.490,547	17.385

Punct început	X / Y	Punct sfârșit	X / Y	Lungime segment (** (m)
2	536.843,564 670.497,505	3	536.830,033 670.505,42	15.676
4	536.821,032 670.490,547	5	536.804,671 670.500,653	19.231

Punct început	X / Y	Punct sfârșit	X / Y	Lungime segment (** (m))
5	536.804,671 670.500,653	6	536.798,682 670.492,416	10.184
7	536.795,155 670.487,916	8	536.809,431 670.479,811	16.416
9	536.815,601 670.474,27	10	536.820,128 670.477,182	5.383
11	536.828,294 670.467,332	12	536.831,161 670.463,875	4.491
13	536.832,338 670.464,688	14	536.842,986 670.451,414	17.017
15	536.842,417 670.450,663	16	536.844,137 670.448,465	2.791
17	536.841,027 670.444,744	18	536.850,604 670.435,076	13.608
19	536.851,218 670.436,904	20	536.854,658 670.441,776	5.964
21	536.860,072 670.440,213	22	536.871,938 670.452,875	17.353

Punct început	X / Y	Punct sfârșit	X / Y	Lungime segment (** (m))
6	536.798,682 670.492,416	7	536.795,155 670.487,916	5.717
8	536.809,431 670.479,811	9	536.815,601 670.474,27	8.293
10	536.820,128 670.477,182	11	536.828,294 670.467,332	12.795
12	536.831,161 670.463,875	13	536.832,338 670.464,688	1.43
14	536.842,986 670.451,414	15	536.842,417 670.450,663	0.942
16	536.844,137 670.448,465	17	536.841,027 670.444,744	4.85
18	536.850,604 670.435,076	19	536.851,218 670.436,904	1.928
20	536.854,658 670.441,776	21	536.860,072 670.440,213	5.635
22	536.871,938 670.452,875	1	536.881,202 670.462,994	13.719

** Lungimile segmentelor sunt determinate în planul de proiecție Stereo 70 și sunt rotunjite la 1 milimetru.

*** Distanța dintre puncte este formată din segmente cumulate ce sunt mai mici decât valoarea 1 milimetru.

**DATE DESPRE IMOBILUL NR. 1911**

Oficiul de Cadastru și Publicitate Imobiliară SUCEAVA
Biroul de Cadastru și Publicitate Imobiliară Campulung Moldovenesc

A. Partea I. Descrierea imobilului

TEREN Intravilan

Adresa: Loc. Pojorâta, Str Hârnei, Nr. 13, Jud. Suceava

Nr. Crt	Nr cadastral Nr. topografic	Suprafața* (mp)	Observații / Referințe
A1	31467	2.117	Sector cadastral:4 Teren neimprejmuit; Provenit din CF 31467, nr. cad. 31467, CF 31380, nr. top. 2750/3, 2751/1, parte din nr. top. 2751/6, 2748/1

B. Partea II. Proprietari și acte

Inscrieri privitoare la dreptul de proprietate și alte drepturi reale	Referințe
11431 / 12/09/2013	
Hotarare Judecatoreasca nr. 482, din 17/04/2013 emis de Judecătoria Câmpulung Moldovenesc;	
B1	A1
Intabulare, drept de PROPRIETATEcu titlu de mostenire si partaj voluntar, dobandit prin Hotarare Judecatoreasca, cota actuala 1870/2117 1) BÎRGĂOAN LIVIA DEFUNCT:Da	
1911 / 08/12/2022	
Act Normativ nr. Lege nr. 7, din 13/03/1996 emis de Parlamentul României;	
B2	A1
Intabulare, drept de PROPRIETATE, dobandit prin Lege, cota actuala 247/2117 1) NEIDENTIFICAT NEIDENTIFICAT	
Act Administrativ nr. Adeverință nr. 697, din 24/10/2022 emis de Primăria Comunei Pojorâta;	
B3	A1
Se notează posesia faptică în favoarea lui 1) BÎRGĂOAN LIVIA DEFUNCT:Da	

C. Partea III. SARCINI .

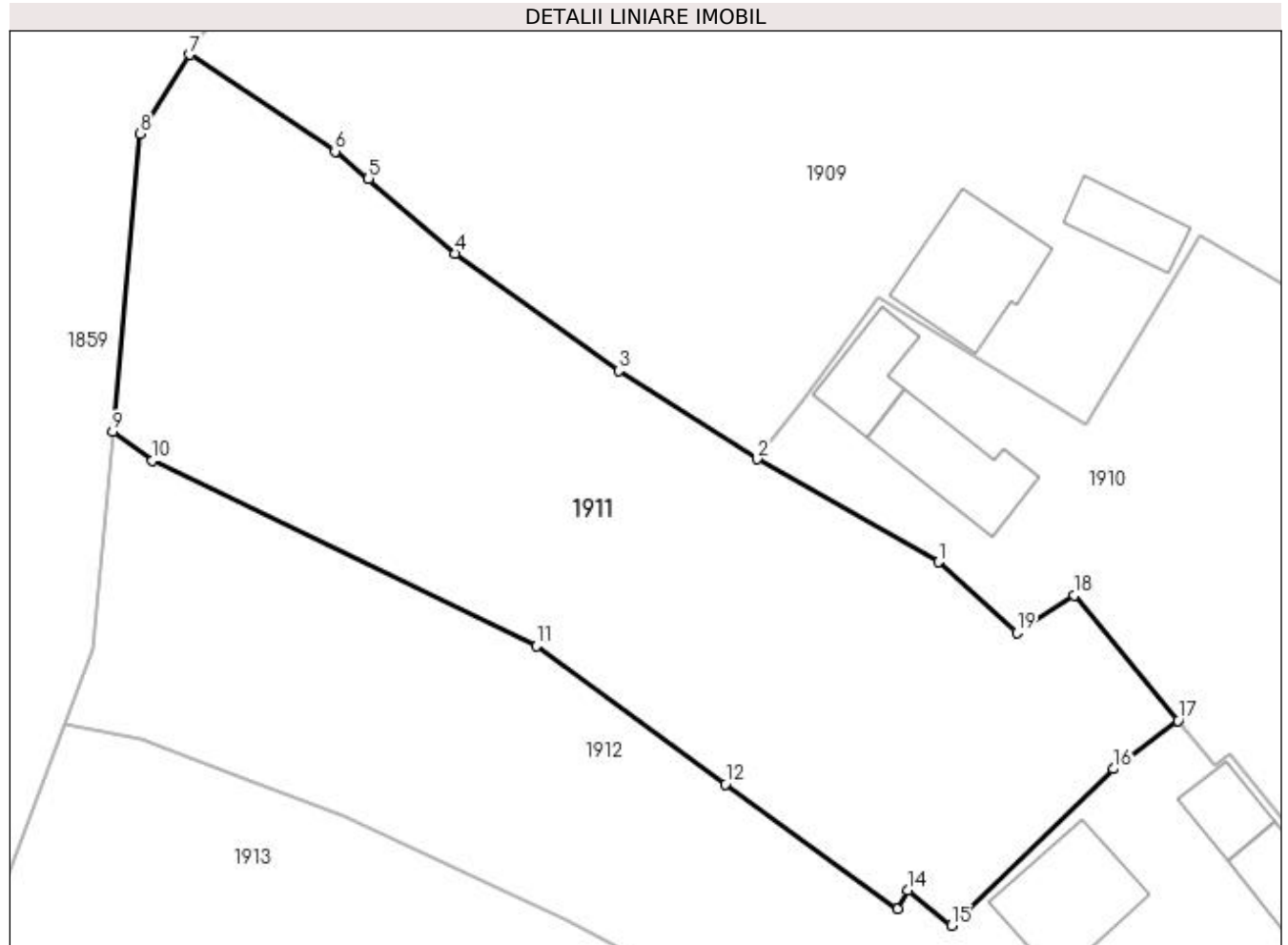
Inscrieri privind dezmembramintele dreptului de proprietate, drepturi reale de garanție și sarcini	Referințe
NU SUNT	

Anexa Nr. 1 La Partea I

Teren

Nr cadastral	Suprafața (mp)*	Observații / Referințe
31467	2.117	Provenit din CF 31467, nr. cad. 31467, CF 31380, nr. top. 2750/3, 2751/1, parte din nr. top. 2751/6, 2748/1

* Suprafața este determinată în planul de proiecție Stereo 70.



Date referitoare la teren

Crt	Categorie folosință	Intra vilan	Suprafața (mp)	Tarla	Parcelă	Nr. topo	Observații / Referințe
1	faneata	DA	2.117	-	-	-	

Lungime Segmente

1) Valorile lungimilor segmentelor sunt obținute din proiecție în plan.

Punct început	X / Y	Punct sfârșit	X / Y	Lungime segment (** (m)
1	536.809,431 670.479,811	2	536.795,155 670.487,916	16.416
2	536.795,155 670.487,916	3	536.784,28 670.494,863	12.905
3	536.784,28 670.494,863	4	536.771,384 670.504,068	15.844
4	536.771,384 670.504,068	5	536.764,576 670.509,961	9.004
5	536.764,576 670.509,961	6	536.761,959 670.512,091	3.374

Punct început	X / Y	Punct sfârșit	X / Y	Lungime segment (** (m)
6	536.761,959 670.512,091	7	536.750,513 670.519,699	13.744
7	536.750,513 670.519,699	8	536.746,604 670.513,486	7.34
8	536.746,604 670.513,486	9	536.744,473 670.490,049	23.534
9	536.744,473 670.490,049	10	536.747,603 670.487,775	3.869
10	536.747,603 670.487,775	11	536.777,806 670.473,207	33.533
11	536.777,806 670.473,207	12	536.792,676 670.462,349	18.412
12	536.792,676 670.462,349	13	536.806,223 670.452,507	16.745
13	536.806,223 670.452,507	14	536.807,034 670.454,001	1.7
14	536.807,034 670.454,001	15	536.810,456 670.451,23	4.403
15	536.810,456 670.451,23	16	536.823,219 670.463,547	17.737
16	536.823,219 670.463,547	17	536.828,294 670.467,332	6.331
17	536.828,294 670.467,332	18	536.820,128 670.477,182	12.795
18	536.820,128 670.477,182	19	536.815,601 670.474,27	5.383
19	536.815,601 670.474,27	1	536.809,431 670.479,811	8.293

** Lungimile segmentelor sunt determinate în planul de proiecție Stereo 70 și sunt rotunjite la 1 milimetru.

*** Distanța dintre puncte este formată din segmente cumulate ce sunt mai mici decât valoarea 1 milimetru.



DATE DESPRE IMOBILUL NR. 1912

Oficiul de Cadastru și Publicitate Imobiliară SUCEAVA
Biroul de Cadastru și Publicitate Imobiliară Campulung Moldovenesc

A. Partea I. Descrierea imobilului

TEREN Intravilan

Adresa: Loc. Pojorâta, Jud. Suceava, Loc numit HARNEI

Nr. Crt	Nr cadastral Nr. topografic	Suprafața* (mp)	Observații / Referințe
A1	31436	2.762	Sector cadastral:4 Teren neimprejmuț; Provenit din CF 31436, nr. cad. 31436, CF 31447, 31380, nr. top. 2750/2, 2751/2, 849, 2751/7, parte din nr. top. 2751/6

Construcții

Crt	Nr cadastral Nr. topografic	Adresa	Observații / Referințe
A1.1		Loc. Pojorâta, Jud. Suceava, Loc numit HARNEI	Nr. niveluri:1; S. construita la sol:59 mp; S. construita desfasurata:59 mp; Anexă, P
A1.2		Loc. Pojorâta, Jud. Suceava, Loc numit HARNEI	Nr. niveluri:1; S. construita la sol:30 mp; S. construita desfasurata:30 mp; Anexă, P
A1.3		Loc. Pojorâta, Jud. Suceava, Loc numit HARNEI	Nr. niveluri:1; S. construita la sol:51 mp; S. construita desfasurata:51 mp; Anexă, P
A1.4		Loc. Pojorâta, Jud. Suceava, Loc numit HARNEI	Nr. niveluri:1; S. construita la sol:15 mp; S. construita desfasurata:15 mp; Anexă, P
A1.5		Loc. Pojorâta, Jud. Suceava, Loc numit HARNEI	Nr. niveluri:2; S. construita la sol:78 mp; S. construita desfasurata:156 mp; Casă de locuit, P+E

B. Partea II. Proprietari și acte

Inscrieri privitoare la dreptul de proprietate și alte drepturi reale		Referințe
11717 / 02/10/2012		
Act Administrativ nr. 873, din 04/09/2012 emis de Comisia Județeană de Fond Funciar SUCEAVA;		
B1	Intabulare, drept de PROPRIETATE, dobandit prin Reconstituire, cota actuala 1/1 1) BÎRGĂOAN LIVIA DEFUNCT:Da 2) BÎRGĂOAN VIOREL DEFUNCT:Da	A1
Act Notarial nr. 6755, din 28/09/2012 emis de Primăria Comunei Pojorâta;		
B2	Intabulare, drept de PROPRIETATE, dobandit prin Construire, cota actuala 1/1 1) BÎRGĂOAN LIVIA DEFUNCT:Da 2) BÎRGĂOAN VIOREL DEFUNCT:Da	A1.1, A1.4
Act Administrativ nr. 6755, din 28/09/2012 emis de Primăria Comunei Pojorâta;		
B3	Intabulare, drept de PROPRIETATE, dobandit prin Construire, cota actuala 1/1 1) BÎRGĂOAN VIOREL	A1.2, A1.3
1912 / 08/12/2022		
Act Administrativ nr. 1700, din 02/11/2022 emis de Primăria Comunei Pojorâta;		
B4	Intabulare, drept de PROPRIETATE, dobandit prin Lege, cota actuala 1/1 1) BÎRGĂOAN LIVIA DEFUNCT:Da 2) BÎRGĂOAN VIOREL DEFUNCT:Da	A1.5

C. Partea III. SARCINI .

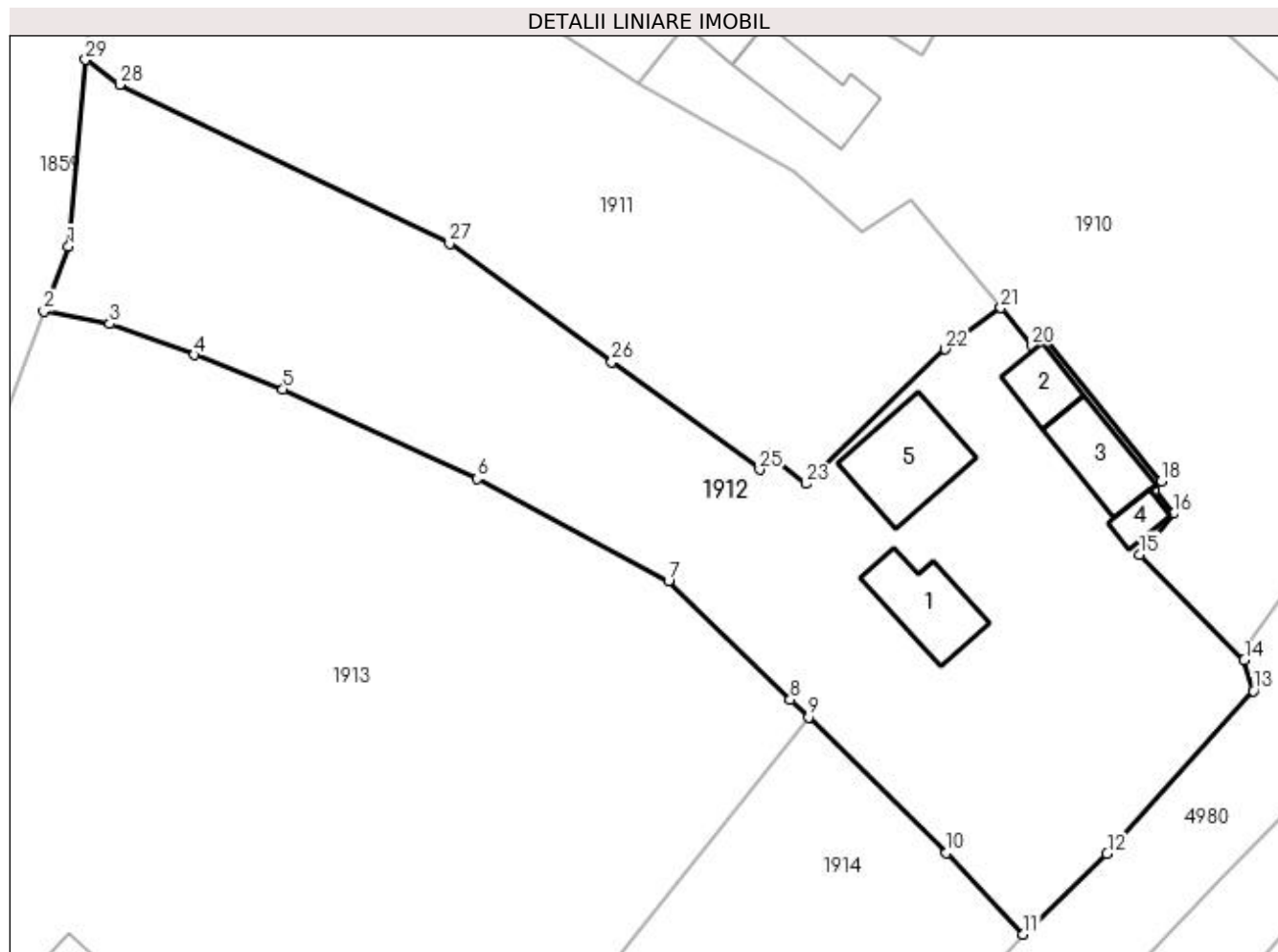
Inscrieri privind dezmembramintele dreptului de proprietate, drepturi reale de garanție și sarcini	Referințe
NU SUNT	

Anexa Nr. 1 La Partea I

Teren

Nr cadastral	Suprafața (mp)*	Observații / Referințe
31436	2.762	Provenit din CF 31436, nr. cad. 31436, CF 31447, 31380, nr. top. 2750/2, 2751/2, 849, 2751/7, parte din nr. top. 2751/6

* Suprafața este determinată în planul de proiecție Stereo 70.



Date referitoare la teren

Crt	Categorie folosință	Intra vilan	Suprafața (mp)	Tarla	Parcelă	Nr. topo	Observații / Referințe
1	curți construcții	DA	637	-	-	-	
2	faneata	DA	2.125	-	-	-	

Date referitoare la construcții

Crt	Număr	Destinație construcție	Supraf. (mp)	Situație juridică	Observații / Referințe
A1.1		construcții anexa	59	Cu acte	Nr. niveluri:1; S. construita la sol:59 mp; S. construita desfasurata:59 mp; Anexă, P
A1.2		construcții anexa	30	Cu acte	Nr. niveluri:1; S. construita la sol:30 mp; S. construita desfasurata:30 mp; Anexă, P
A1.3		construcții anexa	51	Cu acte	Nr. niveluri:1; S. construita la sol:51 mp; S. construita desfasurata:51 mp; Anexă, P
A1.4		construcții anexa	15	Cu acte	Nr. niveluri:1; S. construita la sol:15 mp; S. construita desfasurata:15 mp; Anexă, P
A1.5		construcții de locuințe	78	Cu acte	Nr. niveluri:2; S. construita la sol:78 mp; S. construita desfasurata:156 mp; Casă de locuit, P+E

Lungime Segmente

1) Valorile lungimilor segmentelor sunt obținute din proiecție în plan.

Punct început	X / Y	Punct sfârșit	X / Y	Lungime segment (** (m)
1	536.742,919 670.472,959	2	536.740,662 670.466,993	6.379
3	536.746,695 670.465,853	4	536.754,431 670.463,01	8.242
5	536.762,563 670.459,855	6	536.780,345 670.451,672	19.574
7	536.797,883 670.442,342	8	536.809,026 670.431,458	15.577
9	536.810,69 670.429,824	10	536.823,328 670.417,416	17.711
11	536.830,35 670.409,96	12	536.838,041 670.417,364	10.676
13	536.851,442 670.432,255	14	536.850,604 670.435,076	2.943
15	536.841,027 670.444,744	16	536.844,137 670.448,465	4.85
17	536.842,417 670.450,663	18	536.842,986 670.451,414	0.942
19	536.832,338 670.464,688	20	536.831,161 670.463,875	1.43
21	536.828,294 670.467,332	22	536.823,219 670.463,547	6.331
23	536.810,456 670.451,23	24	536.807,034 670.454,001	4.403
25	536.806,223 670.452,507	26	536.792,676 670.462,349	16.745
27	536.777,806 670.473,207	28	536.747,603 670.487,775	33.533
29	536.744,473 670.490,049	1	536.742,919 670.472,959	17.161

Punct început	X / Y	Punct sfârșit	X / Y	Lungime segment (** (m)
2	536.740,662 670.466,993	3	536.746,695 670.465,853	6.14
4	536.754,431 670.463,01	5	536.762,563 670.459,855	8.723
6	536.780,345 670.451,672	7	536.797,883 670.442,342	19.865
8	536.809,026 670.431,458	9	536.810,69 670.429,824	2.332
10	536.823,328 670.417,416	11	536.830,35 670.409,96	10.242
12	536.838,041 670.417,364	13	536.851,442 670.432,255	20.033
14	536.850,604 670.435,076	15	536.841,027 670.444,744	13.608
16	536.844,137 670.448,465	17	536.842,417 670.450,663	2.791
18	536.842,986 670.451,414	19	536.832,338 670.464,688	17.017
20	536.831,161 670.463,875	21	536.828,294 670.467,332	4.491
22	536.823,219 670.463,547	23	536.810,456 670.451,23	17.737
24	536.807,034 670.454,001	25	536.806,223 670.452,507	1.7
26	536.792,676 670.462,349	27	536.777,806 670.473,207	18.412
28	536.747,603 670.487,775	29	536.744,473 670.490,049	3.869

** Lungimile segmentelor sunt determinate în planul de proiecție Stereo 70 și sunt rotunjite la 1 milimetru.

*** Distanța dintre puncte este formată din segmente cumulate ce sunt mai mici decât valoarea 1 milimetru.

**DATE DESPRE IMOBILUL NR. 1913**

Oficiul de Cadastru și Publicitate Imobiliară SUCEAVA
Biroul de Cadastru și Publicitate Imobiliară Campulung Moldovenesc

A. Partea I. Descrierea imobilului

TEREN Intravilan

Adresa: Loc. Pojorâta, Str Hârnei, Nr. 11, Jud. Suceava

Nr. Crt	Nr cadastral Nr. topografic	Suprafața* (mp)	Observații / Referințe
A1	34489	5.790	Sector cadastral:4 Teren neimprejmuit; Provenit din CF 34489, nr. cad. 34489, CF 34248, nr. top. 683, 2750/4, 2750/1, parte din nr. top. 2751/9

Construcții

Crt	Nr cadastral Nr. topografic	Adresa	Observații / Referințe
A1.1		Loc. Pojorâta, Str Hârnei, Nr. 11, Jud. Suceava	Nr. niveluri:2; S. construita la sol:75 mp; S. construita desfasurata:150 mp; Casă de locuit, P+E
A1.2		Loc. Pojorâta, Str Hârnei, Nr. 11, Jud. Suceava	Nr. niveluri:1; S. construita la sol:63 mp; S. construita desfasurata:63 mp; Anexă, P
A1.3		Loc. Pojorâta, Str Hârnei, Nr. 11, Jud. Suceava	Nr. niveluri:1; S. construita la sol:48 mp; S. construita desfasurata:48 mp; Anexă, P

B. Partea II. Proprietari și acte

Inscrieri privitoare la dreptul de proprietate și alte drepturi reale		Referințe
3394 / 28/02/2020		
Act Administrativ nr. 981, din 11/02/2020 emis de Comisia Județeană de Fond Funciar SUCEAVA;		
B1	Intabulare, drept de PROPRIETATE, dobandit prin Reconstituire, cota actuala 5113/5790 1) FUIOR GHEORGHE	A1
Act Administrativ nr. 410, din 24/02/2020 emis de Primăria Comunei Pojorâta;		
B2	Intabulare, drept de PROPRIETATE, dobandit prin Construire, cota actuala 1/1 1) FUIOR GHEORGHE	A1.1
Act Administrativ nr. 410, din 24/02/2020 emis de Primăria Comunei Pojorâta (act administrativ nr 1153 din 24.02.2020, emis de Primari Pojorata);		
B3	Intabulare, drept de PROPRIETATE, dobandit prin Construire, cota actuala 1/1 1) FUIOR DOMNICA 2) FUIOR GHEORGHE	A1.2, A1.3
1913 / 08/12/2022		
Act Normativ nr. Lege nr. 7, din 13/03/1996 emis de Parlamentul României;		
B4	Intabulare, drept de PROPRIETATE, dobandit prin Lege, cota actuala 677/5790 1) NEIDENTIFICAT NEIDENTIFICAT	A1
Act Administrativ nr. Adeverință nr. 698, din 24/10/2022 emis de Primăria Comunei Pojorâta;		
B5	Se notează posesia faptică în favoarea lui 1) FUIOR GHEORGHE	A1

C. Partea III. SARCINI .

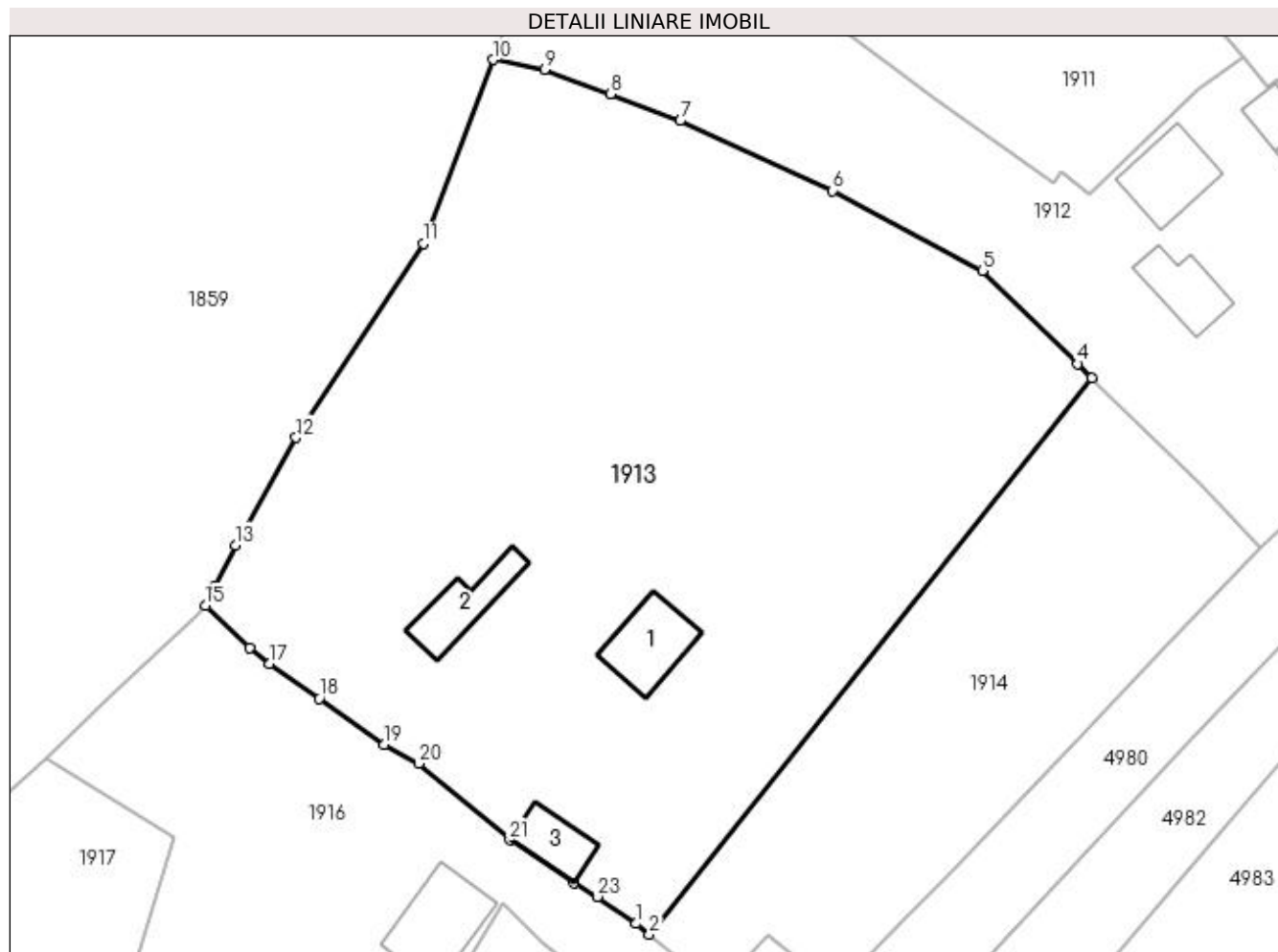
Inscrieri privind dezmembramintele dreptului de proprietate, drepturi reale de garanție și sarcini	Referințe
NU SUNT	

Anexa Nr. 1 La Partea I

Teren

Nr cadastral	Suprafața (mp)*	Observații / Referințe
34489	5.790	Provenit din CF 34489, nr. cad. 34489, CF 34248, nr. top. 683, 2750/4, 2750/1, parte din nr. top. 2751/9

* Suprafața este determinată în planul de proiecție Stereo 70.



Date referitoare la teren

Crt	Categorie folosință	Intra vilan	Suprafața (mp)	Tarla	Parcelă	Nr. topo	Observații / Referințe
1	curți construcții	DA	552	-	-	-	
2	arabil	DA	143	-	-	-	
3	faneata	DA	5.095	-	-	-	

Date referitoare la construcții

Crt	Număr	Destinație construcție	Supraf. (mp)	Situație juridică	Observații / Referințe
A1.1		construcții de locuințe	75	Cu acte	Nr. niveluri:2; S. construita la sol:75 mp; S. construita desfasurata:150 mp; Casă de locuit, P+E
A1.2		construcții anexa	63	Cu acte	Nr. niveluri:1; S. construita la sol:63 mp; S. construita desfasurata:63 mp; Anexă, P
A1.3		construcții anexa	48	Cu acte	Nr. niveluri:1; S. construita la sol:48 mp; S. construita desfasurata:48 mp; Anexă, P

Lungime Segmente

1) Valorile lungimilor segmentelor sunt obținute din proiecție în plan.

Punct început	X / Y	Punct sfârșit	X / Y	Lungime segment (** (m))	Punct început	X / Y	Punct sfârșit	X / Y	Lungime segment (** (m))
---------------	-------	---------------	-------	--------------------------	---------------	-------	---------------	-------	--------------------------

Punct început	X / Y	Punct sfârșit	X / Y	Lungime segment (** (m)
1	536.757,396 670.366,002	2	536.758,945 670.364,763	1.984
3	536.810,69 670.429,824	4	536.809,026 670.431,458	2.332
5	536.797,883 670.442,342	6	536.780,345 670.451,672	19.865
7	536.762,563 670.459,855	8	536.754,431 670.463,01	8.723
9	536.746,695 670.465,853	10	536.740,662 670.466,993	6.14
11	536.732,53 670.445,495	12	536.717,631 670.422,823	27.129
13	536.710,514 670.410,245	14	536.708,123 670.405,48	5.331
15	536.707,014 670.403,199	16	536.712,205 670.398,203	7.205
17	536.714,483 670.396,41	18	536.720,353 670.392,335	7.146
19	536.727,96 670.386,921	20	536.731,978 670.384,719	4.582
21	536.742,599 670.375,789	22	536.750,099 670.370,814	9.0
23	536.752,84 670.369,152	1	536.757,396 670.366,002	5.539

Punct început	X / Y	Punct sfârșit	X / Y	Lungime segment (** (m)
2	536.758,945 670.364,763	3	536.810,69 670.429,824	83.129
4	536.809,026 670.431,458	5	536.797,883 670.442,342	15.577
6	536.780,345 670.451,672	7	536.762,563 670.459,855	19.574
8	536.754,431 670.463,01	9	536.746,695 670.465,853	8.242
10	536.740,662 670.466,993	11	536.732,53 670.445,495	22.985
12	536.717,631 670.422,823	13	536.710,514 670.410,245	14.452
14	536.708,123 670.405,48	15	536.707,014 670.403,199	2.536
16	536.712,205 670.398,203	17	536.714,483 670.396,41	2.899
18	536.720,353 670.392,335	19	536.727,96 670.386,921	9.337
20	536.731,978 670.384,719	21	536.742,599 670.375,789	13.876
22	536.750,099 670.370,814	23	536.752,84 670.369,152	3.206

** Lungimile segmentelor sunt determinate în planul de proiecție Stereo 70 și sunt rotunjite la 1 milimetru.

*** Distanța dintre puncte este formată din segmente cumulate ce sunt mai mici decât valoarea 1 milimetru.

**DATE DESPRE IMOBILUL NR. 1914**

Oficiul de Cadastru și Publicitate Imobiliară SUCEAVA
Biroul de Cadastru și Publicitate Imobiliară Campulung Moldovenesc

A. Partea I. Descrierea imobilului

TEREN Intravilan

Adresa: Loc. Pojorâta, Jud. Suceava, Loc numit HARNEI

Nr. Crt	Nr cadastral Nr. topografic	Suprafața* (mp)	Observații / Referințe
A1	34642	1.888	Sector cadastral:4 Teren neimprejmuit; Provenit din CF 34642, nr. cad. 34642, CF 34248, parte din nr. top. 2751/9

B. Partea II. Proprietari și acte

Inscrieri privitoare la dreptul de proprietate și alte drepturi reale		Referințe
1914 / 08/12/2022		
Act Normativ nr. Legea nr. 7, din 13/03/1996 emis de Parlamentul României;		
B1	Intabulare, drept de PROPRIETATE, dobandit prin Lege, cota actuala 1/1 1) NEIDENTIFICAT NEIDENTIFICAT	A1
20111 / 29/11/2019		
Act Administrativ nr. 6606, din 30/10/2019 emis de Primăria Comunei Pojorâta (act notarial nr 1814 din 27.11.2019, emis de BNP Dorina Rotaru;act administrativ nr proces verbal de vecinatate din 02.10.2019, emis de "Terracad"SRL);		
B2	se noteaza posesia imobilului 1) BALAN DOINA-MIRELA	A1

C. Partea III. SARCINI .

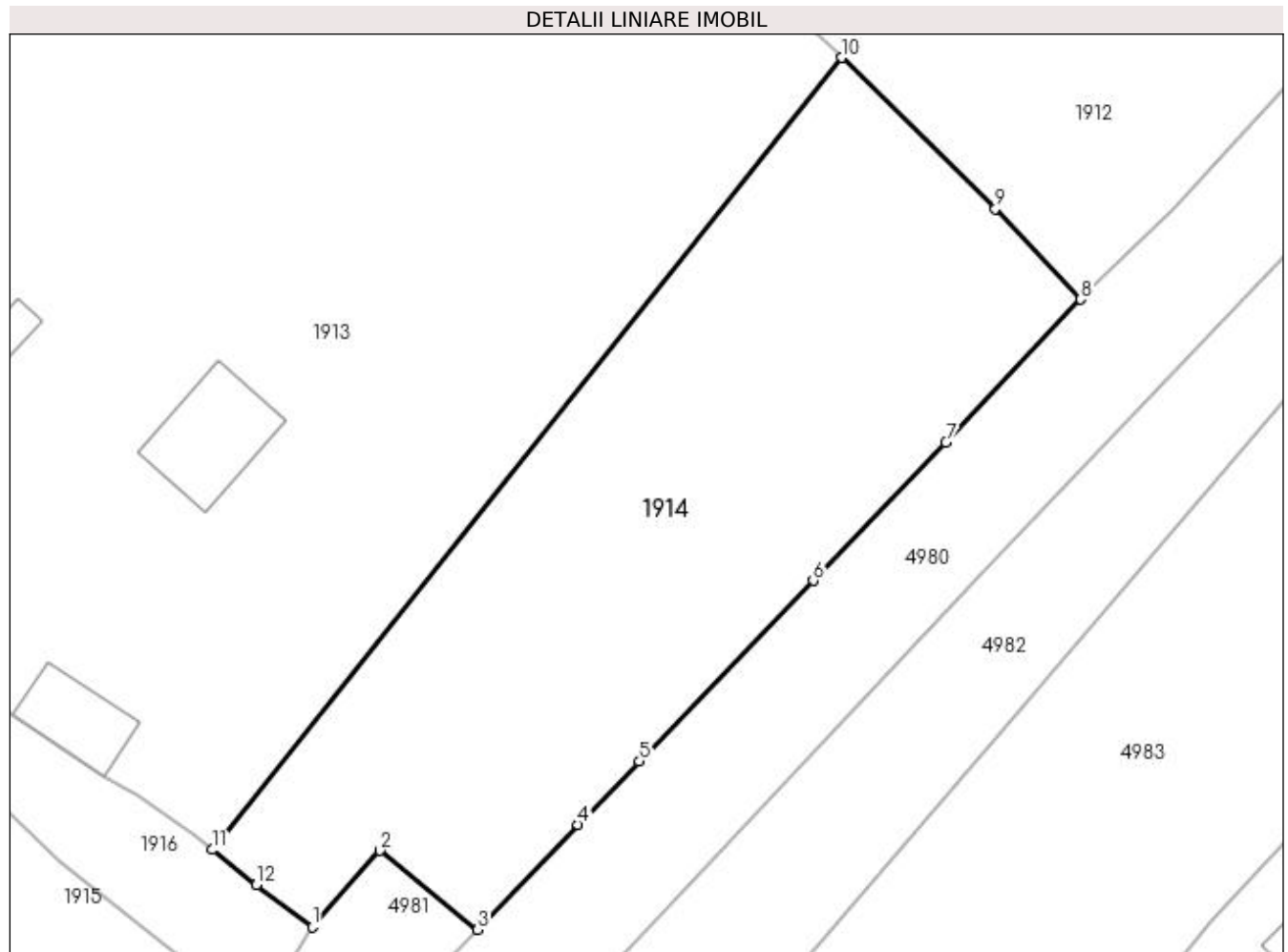
Inscrieri privind dezmembramintele dreptului de proprietate, drepturi reale de garanție și sarcini	Referințe
NU SUNT	

Anexa Nr. 1 La Partea I

Teren

Nr cadastral	Suprafața (mp)*	Observații / Referințe
34642	1.888	Provenit din CF 34642, nr. cad. 34642, CF 34248, parte din nr. top. 2751/9

* Suprafața este determinată în planul de proiecție Stereo 70.



Date referitoare la teren

Crt	Categorie folosință	Intra vilan	Suprafața (mp)	Tarla	Parcelă	Nr. topo	Observații / Referințe
1	faneata	DA	1.888	-	-	-	

Lungime Segmente

1) Valorile lungimilor segmentelor sunt obținute din proiecție în plan.

Punct început	X / Y	Punct sfârșit	X / Y	Lungime segment (** (m)
1	536.767,185 670.358,414	2	536.772,749 670.364,683	8.382
2	536.772,749 670.364,683	3	536.780,768 670.358,2	10.312
3	536.780,768 670.358,2	4	536.789,02 670.366,816	11.93
4	536.789,02 670.366,816	5	536.794,078 670.372,021	7.258
5	536.794,078 670.372,021	6	536.808,351 670.386,853	20.584

Punct început	X / Y	Punct sfârșit	X / Y	Lungime segment (** (m)
6	536.808,351 670.386,853	7	536.819,273 670.398,236	15.775
7	536.819,273 670.398,236	8	536.830,35 670.409,96	16.129
8	536.830,35 670.409,96	9	536.823,328 670.417,416	10.242
9	536.823,328 670.417,416	10	536.810,69 670.429,824	17.711
10	536.810,69 670.429,824	11	536.758,945 670.364,763	83.129
11	536.758,945 670.364,763	12	536.762,577 670.361,859	4.65
12	536.762,577 670.361,859	1	536.767,185 670.358,414	5.753

** Lungimile segmentelor sunt determinate în planul de proiecție Stereo 70 și sunt rotunjite la 1 milimetru.

*** Distanța dintre puncte este formată din segmente cumulate ce sunt mai mici decât valoarea 1 milimetru.

**DATE DESPRE IMOBILUL NR. 1915**

Oficiul de Cadastru și Publicitate Imobiliară SUCEAVA
Biroul de Cadastru și Publicitate Imobiliară Campulung Moldovenesc

A. Partea I. Descrierea imobilului

TEREN Intravilan

Adresa: Loc. Pojorâta, Jud. Suceava, Loc numit HARNEI

Nr. Crt	Nr cadastral Nr. topografic	Suprafața* (mp)	Observații / Referințe
A1	31448	398	Sector cadastral:4 Teren neimprejmuit; CF 31448, 34587, parte din nr. top. 2704/1, 3516/16

B. Partea II. Proprietari și acte

Inscrieri privitoare la dreptul de proprietate și alte drepturi reale	Referințe
1915 / 08/12/2022	
Act Normativ nr. Lege nr. 7, din 13/03/1996 emis de Parlamentul României;	
B1	A1
Intabulare, drept de PROPRIETATE, dobandit prin Lege, cota actuala 1/1 1) NEIDENTIFICAT NEIDENTIFICAT	
Act Administrativ nr. Adeverință nr. 699, din 24/10/2022 emis de Primăria Comunei Pojorâta;	
B2	A1
Se notează posesia faptică în favoarea lui 1) STRĂJERU IOAN-GAVRIL	

C. Partea III. SARCINI .

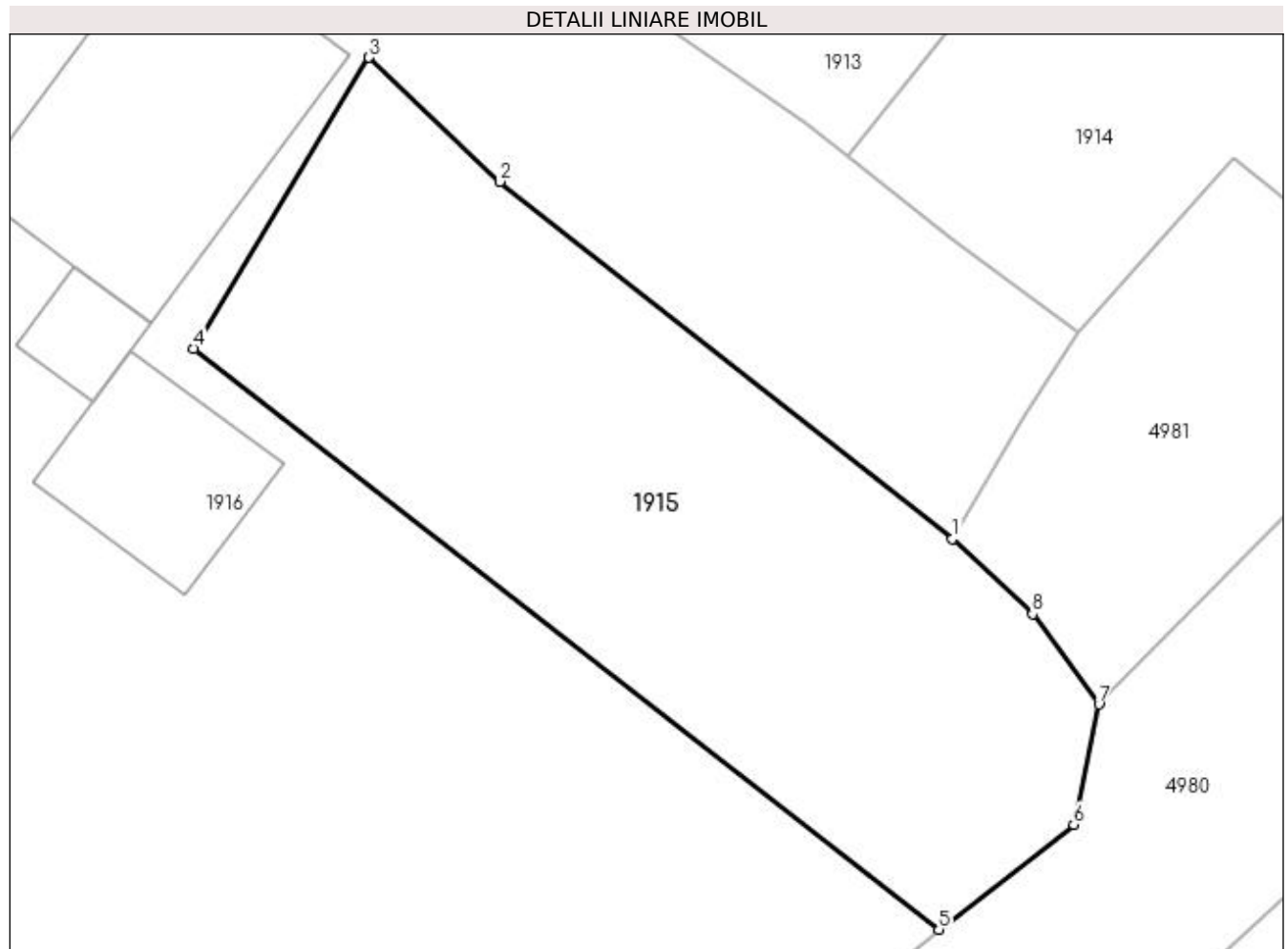
Inscrieri privind dezmembramintele dreptului de proprietate, drepturi reale de garanție și sarcini	Referințe
NU SUNT	

Anexa Nr. 1 La Partea I

Teren

Nr cadastral	Suprafața (mp)*	Observații / Referințe
31448	398	CF 31448, 34587, parte din nr. top. 2704/1, 3516/16

* Suprafața este determinată în planul de proiecție Stereo 70.



Date referitoare la teren

Crt	Categorie folosință	Intra vilan	Suprafața (mp)	Tarla	Parcelă	Nr. topo	Observații / Referințe
1	faneata	DA	398	-	-	-	

Lungime Segmente

1) Valorile lungimilor segmentelor sunt obținute din proiecție în plan.

Punct început	X / Y	Punct sfârșit	X / Y	Lungime segment (** (m)
1	536.762,679 670.351,027	2	536.746,446 670.363,852	20.688
2	536.746,446 670.363,852	3	536.741,748 670.368,298	6.468
3	536.741,748 670.368,298	4	536.735,468 670.357,867	12.176
4	536.735,468 670.357,867	5	536.762,194 670.337,026	33.891
5	536.762,194 670.337,026	6	536.767,041 670.340,789	6.136

Punct început	X / Y	Punct sfârșit	X / Y	Lungime segment (** (m)
6	536.767,041 670.340,789	7	536.767,938 670.345,103	4.406
7	536.767,938 670.345,103	8	536.765,564 670.348,337	4.012
8	536.765,564 670.348,337	1	536.762,679 670.351,027	3.945

** Lungimile segmentelor sunt determinate în planul de proiecție Stereo 70 și sunt rotunjite la 1 milimetru.

*** Distanța dintre puncte este formată din segmente cumulate ce sunt mai mici decât valoarea 1 milimetru.

**DATE DESPRE IMOBILUL NR. 1916**

Oficiul de Cadastru și Publicitate Imobiliară SUCEAVA
Biroul de Cadastru și Publicitate Imobiliară Campulung Moldovenesc

A. Partea I. Descrierea imobilului

TEREN Intravilan

Adresa: Loc. Pojorâta, Str Hârnei, Nr. 9, Jud. Suceava

Nr. Crt	Nr cadastral Nr. topografic	Suprafața* (mp)	Observații / Referințe
A1	31448	2.901	Sector cadastral:4 Teren neimprejmuit; CF 31448, 34587, parte din nr. top. 2704/1, 3516/16

Construcții

Crt	Nr cadastral Nr. topografic	Adresa	Observații / Referințe
A1.1		Loc. Pojorâta, Str Hârnei, Nr. 9, Jud. Suceava	Nr. niveluri:1; S. construita la sol:40 mp; S. construita desfasurata:40 mp; Casă de locuit, P
A1.2		Loc. Pojorâta, Str Hârnei, Nr. 9, Jud. Suceava	Nr. niveluri:1; S. construita la sol:12 mp; S. construita desfasurata:12 mp; Anexă, P
A1.3		Loc. Pojorâta, Str Hârnei, Nr. 9, Jud. Suceava	Nr. niveluri:2; S. construita la sol:96 mp; S. construita desfasurata:192 mp; Casă de locuit, P+E

B. Partea II. Proprietari și acte

Inscrieri privitoare la dreptul de proprietate și alte drepturi reale		Referințe
1916 / 08/12/2022		
Act Normativ nr. Lege nr. 7, din 13/03/1996 emis de Parlamentul României;		
B1	Intabulare, drept de PROPRIETATE, dobandit prin Lege, cota actuala 1/1 1) NEIDENTIFICAT NEIDENTIFICAT	A1
Act Administrativ nr. Adeverință nr. 700, din 24/10/2022 emis de Primăria Comunei Pojorâta;		
B2	Se notează posesia faptică în favoarea lui 1) STRĂJERU VIORICA	A1
Act Administrativ nr. 1700, din 02/11/2022 emis de Primăria Comunei Pojorâta;		
B3	Intabulare, drept de PROPRIETATE, dobandit prin Lege, cota actuala 1/1 1) STRĂJERU VIORICA	A1.1, A1.2, A1.3

C. Partea III. SARCINI .

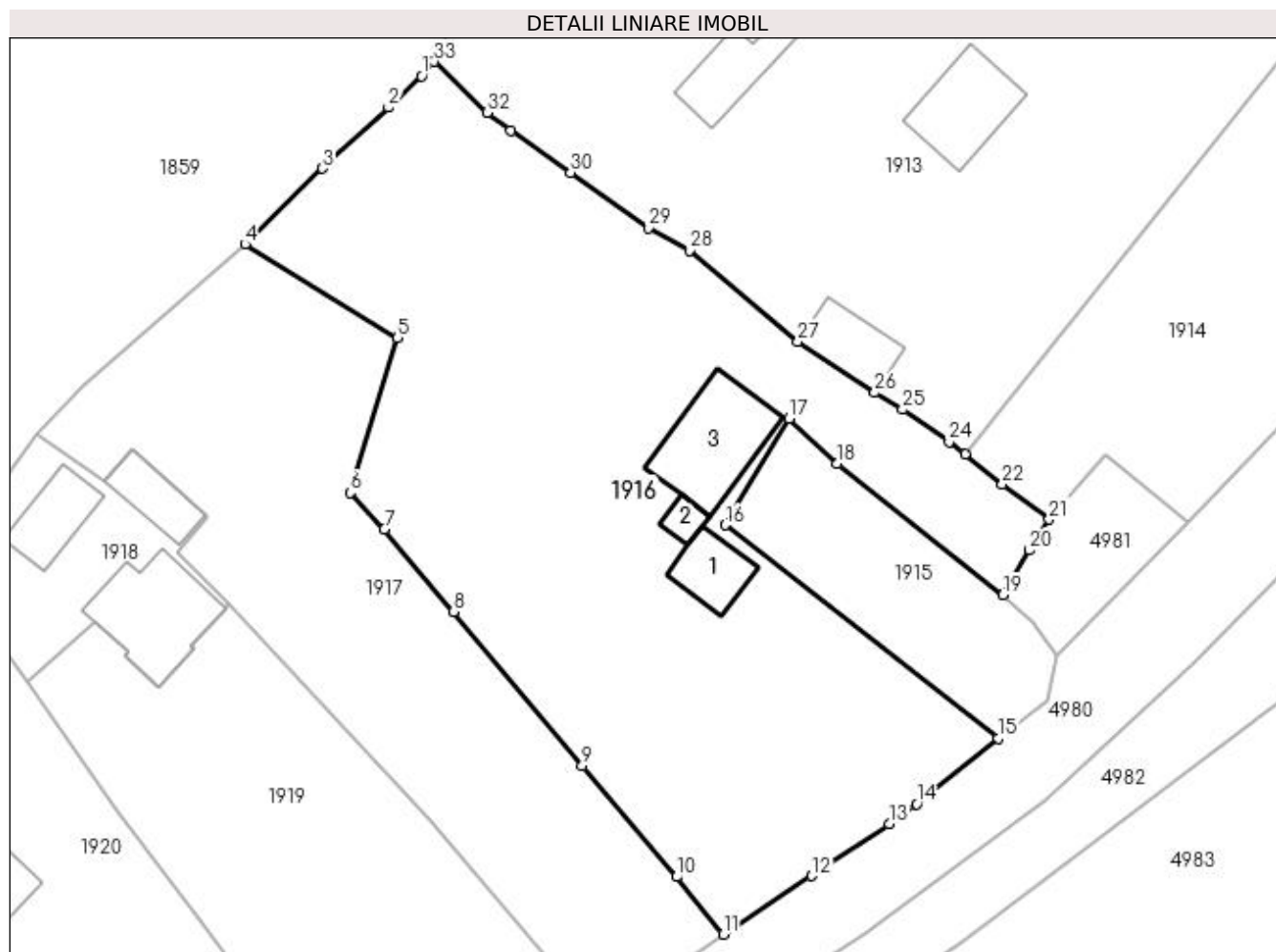
Inscrieri privind dezmembramintele dreptului de proprietate, drepturi reale de garanție și sarcini	Referințe
NU SUNT	

Anexa Nr. 1 La Partea I

Teren

Nr cadastral	Suprafața (mp)*	Observații / Referințe
31448	2.901	CF 31448, 34587, parte din nr. top. 2704/1, 3516/16

* Suprafața este determinată în planul de proiecție Stereo 70.



Date referitoare la teren

Crt	Categorie folosință	Intravilan	Suprafața (mp)	Tarla	Parcelă	Nr. topo	Observații / Referințe
1	curți construcții	DA	383	-	-	-	
2	arabil	DA	94	-	-	-	
3	faneata	DA	2.424	-	-	-	

Date referitoare la construcții

Crt	Număr	Destinație construcție	Supraf. (mp)	Situație juridică	Observații / Referințe
A1.1		construcții de locuințe	40	Cu acte	Nr. niveluri:1; S. construita la sol:40 mp; S. construita desfasurata:40 mp; Casă de locuit, P
A1.2		construcții anexa	12	Cu acte	Nr. niveluri:1; S. construita la sol:12 mp; S. construita desfasurata:12 mp; Anexă, P
A1.3		construcții de locuințe	96	Cu acte	Nr. niveluri:2; S. construita la sol:96 mp; S. construita desfasurata:192 mp; Casă de locuit, P+E

Lungime Segmente

1) Valorile lungimilor segmentelor sunt obținute din proiecție în plan.

Punct început	X / Y	Punct sfârșit	X / Y	Lungime segment (** (m)
1	536.705,786 670.401,768	2	536.702,554 670.398,695	4.46
3	536.696,055 670.392,745	4	536.688,497 670.385,314	10.599
5	536.703,406 670.376,15	6	536.698,789 670.361,023	15.816
7	536.702,134 670.357,435	8	536.708,909 670.349,41	10.502
9	536.721,478 670.334,335	10	536.730,727 670.323,472	14.267
11	536.735,282 670.317,836	12	536.743,962 670.323,551	10.392
13	536.751,532 670.328,648	14	536.754,211 670.330,591	3.309
15	536.762,194 670.337,026	16	536.735,468 670.357,867	33.891
17	536.741,748 670.368,298	18	536.746,446 670.363,852	6.468
19	536.762,679 670.351,027	20	536.765,263 670.355,406	5.085
21	536.767,185 670.358,414	22	536.762,577 670.361,859	5.753
23	536.758,945 670.364,763	24	536.757,396 670.366,002	1.984
25	536.752,84 670.369,152	26	536.750,099 670.370,814	3.206
27	536.742,599 670.375,789	28	536.731,978 670.384,719	13.876
29	536.727,96 670.386,921	30	536.720,353 670.392,335	9.337
31	536.714,483 670.396,41	32	536.712,205 670.398,203	2.899
33	536.707,014 670.403,199	1	536.705,786 670.401,768	1.886

Punct început	X / Y	Punct sfârșit	X / Y	Lungime segment (** (m)
2	536.702,554 670.398,695	3	536.696,055 670.392,745	8.811
4	536.688,497 670.385,314	5	536.703,406 670.376,15	17.5
6	536.698,789 670.361,023	7	536.702,134 670.357,435	4.905
8	536.708,909 670.349,41	9	536.721,478 670.334,335	19.627
10	536.730,727 670.323,472	11	536.735,282 670.317,836	7.247
12	536.743,962 670.323,551	13	536.751,532 670.328,648	9.126
14	536.754,211 670.330,591	15	536.762,194 670.337,026	10.254
16	536.735,468 670.357,867	17	536.741,748 670.368,298	12.176
18	536.746,446 670.363,852	19	536.762,679 670.351,027	20.688
20	536.765,263 670.355,406	21	536.767,185 670.358,414	3.57
22	536.762,577 670.361,859	23	536.758,945 670.364,763	4.65
24	536.757,396 670.366,002	25	536.752,84 670.369,152	5.539
26	536.750,099 670.370,814	27	536.742,599 670.375,789	9.0
28	536.731,978 670.384,719	29	536.727,96 670.386,921	4.582
30	536.720,353 670.392,335	31	536.714,483 670.396,41	7.146
32	536.712,205 670.398,203	33	536.707,014 670.403,199	7.205

** Lungimile segmentelor sunt determinate în planul de proiecție Stereo 70 și sunt rotunjite la 1 milimetru.

*** Distanța dintre puncte este formată din segmente cumulate ce sunt mai mici decât valoarea 1 milimetru.

**DATE DESPRE IMOBILUL NR. 1917**

Oficiul de Cadastru și Publicitate Imobiliară SUCEAVA
Biroul de Cadastru și Publicitate Imobiliară Campulung Moldovenesc

A. Partea I. Descrierea imobilului

TEREN Intravilan

Adresa: Loc. Pojorâta, Jud. Suceava, Loc numit HARNEI

Nr. Crt	Nr cadastral Nr. topografic	Suprafața* (mp)	Observații / Referințe
A1	30869	1.471	Sector cadastral:4 Teren neimprejmuit; CF 30869, nr. top. 2752/2, 2752/3

B. Partea II. Proprietari și acte

Inscrieri privitoare la dreptul de proprietate și alte drepturi reale	Referințe
1917 / 08/12/2022	
Act Normativ nr. Lege nr. 7, din 13/03/1996 emis de Parlamentul României;	
B1	A1
Intabulare, drept de PROPRIETATE, dobandit prin Lege, cota actuala 1/1 1) NEIDENTIFICAT NEIDENTIFICAT	
Act Administrativ nr. Adeverință nr. 701, din 24/10/2022 emis de Primăria Comunei Pojorâta;	
B2	A1
Se notează posesia faptică în favoarea lui 1) FUIOR LIVIU	

C. Partea III. SARCINI .

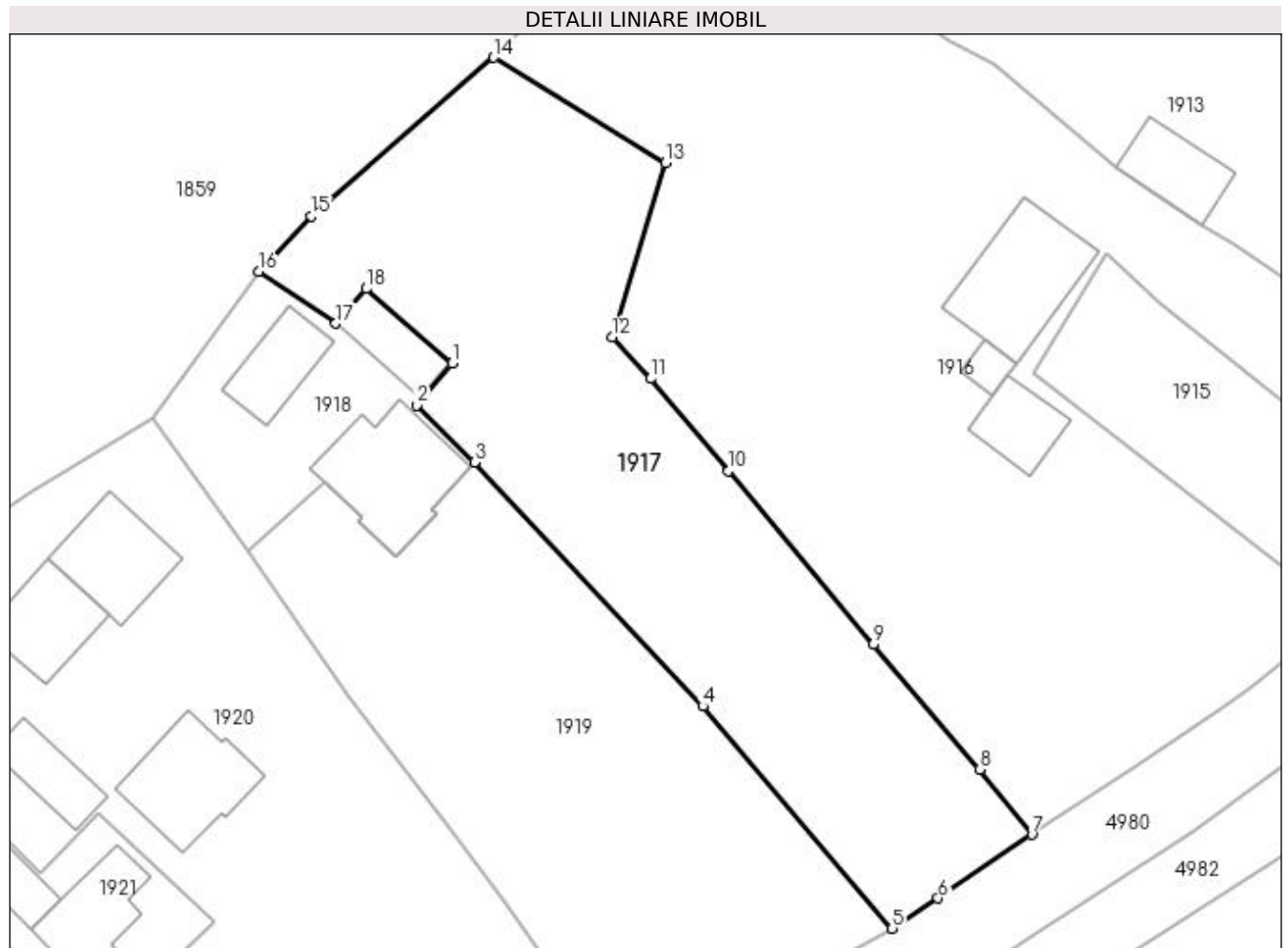
Inscrieri privind dezmembramintele dreptului de proprietate, drepturi reale de garanție și sarcini	Referințe
NU SUNT	

Anexa Nr. 1 La Partea I

Teren

Nr cadastral	Suprafața (mp)*	Observații / Referințe
30869	1.471	CF 30869, nr. top. 2752/2, 2752/3

* Suprafața este determinată în planul de proiecție Stereo 70.



Date referitoare la teren

Crt	Categorie folosință	Intra vilan	Suprafața (mp)	Tarla	Parcelă	Nr. topo	Observații / Referințe
1	faneata	DA	1.471	-	-	-	

Lungime Segmente

1) Valorile lungimilor segmentelor sunt obținute din proiecție în plan.

Punct început	X / Y	Punct sfârșit	X / Y	Lungime segment (** (m)
1	536.684,865 670.358,758	2	536.681,811 670.355,127	4.745
2	536.681,811 670.355,127	3	536.686,82 670.350,152	7.06
3	536.686,82 670.350,152	4	536.706,688 670.328,974	29.039
4	536.706,688 670.328,974	5	536.723,136 670.309,67	25.361
5	536.723,136 670.309,67	6	536.727,123 670.312,294	4.773

Punct început	X / Y	Punct sfârșit	X / Y	Lungime segment (** (m)
6	536.727,123 670.312,294	7	536.735,282 670.317,836	9.863
7	536.735,282 670.317,836	8	536.730,727 670.323,472	7.247
8	536.730,727 670.323,472	9	536.721,478 670.334,335	14.267
9	536.721,478 670.334,335	10	536.708,909 670.349,41	19.627
10	536.708,909 670.349,41	11	536.702,134 670.357,435	10.502
11	536.702,134 670.357,435	12	536.698,789 670.361,023	4.905
12	536.698,789 670.361,023	13	536.703,406 670.376,15	15.816
13	536.703,406 670.376,15	14	536.688,497 670.385,314	17.5
14	536.688,497 670.385,314	15	536.672,658 670.371,53	20.997
15	536.672,658 670.371,53	16	536.668,097 670.366,733	6.619
16	536.668,097 670.366,733	17	536.674,781 670.362,226	8.062
17	536.674,781 670.362,226	18	536.677,409 670.365,241	4.0
18	536.677,409 670.365,241	1	536.684,865 670.358,758	9.88

** Lungimile segmentelor sunt determinate în planul de proiecție Stereo 70 și sunt rotunjite la 1 milimetru.

*** Distanța dintre puncte este formată din segmente cumulate ce sunt mai mici decât valoarea 1 milimetru.

**DATE DESPRE IMOBILUL NR. 1918**

Oficiul de Cadastru și Publicitate Imobiliară SUCEAVA
Biroul de Cadastru și Publicitate Imobiliară Campulung Moldovenesc

A. Partea I. Descrierea imobilului

TEREN Intravilan

Adresa: Loc. Pojorâta, Jud. Suceava, Loc numit HARNEI

Nr. Crt	Nr cadastral Nr. topografic	Suprafața* (mp)	Observații / Referințe
A1	30697	412	Sector cadastral:4 Teren neimprejmuit; CF 30697, nr. top. 2752/1, parte din nr. top. 479

Construcții

Crt	Nr cadastral Nr. topografic	Adresa	Observații / Referințe
A1.1		Loc. Pojorâta, Jud. Suceava, Loc numit HARNEI	Nr. niveluri:2; S. construita la sol:97 mp; S. construita desfasurata:194 mp; Casă de locuit, P+E
A1.2		Loc. Pojorâta, Jud. Suceava, Loc numit HARNEI	Nr. niveluri:1; S. construita la sol:47 mp; S. construita desfasurata:47 mp; Anexă, P
A1.3		Loc. Pojorâta, Jud. Suceava, Loc numit HARNEI	Nr. niveluri:1; S. construita la sol:39 mp; S. construita desfasurata:39 mp; Anexă, P

B. Partea II. Proprietari și acte

Inscrieri privitoare la dreptul de proprietate și alte drepturi reale		Referințe
1918 / 08/12/2022		
Act Normativ nr. Lege nr. 7, din 13/03/1996 emis de Parlamentul României;		
B1	Intabulare, drept de PROPRIETATE, dobandit prin Lege, cota actuala 1/1 1) NEIDENTIFICAT NEIDENTIFICAT	A1
Act Administrativ nr. Adeverință nr. 702, din 24/10/2022 emis de Primăria Comunei Pojorâta;		
B2	Se notează posesia faptică în favoarea lui 1) FUIOR MARIEA	A1
Act Administrativ nr. 1700, din 02/11/2022 emis de Primăria Comunei Pojorâta;		
B3	Intabulare, drept de PROPRIETATE, dobandit prin Lege, cota actuala 1/1 1) FUIOR MARIEA	A1.1, A1.2, A1.3

C. Partea III. SARCINI .

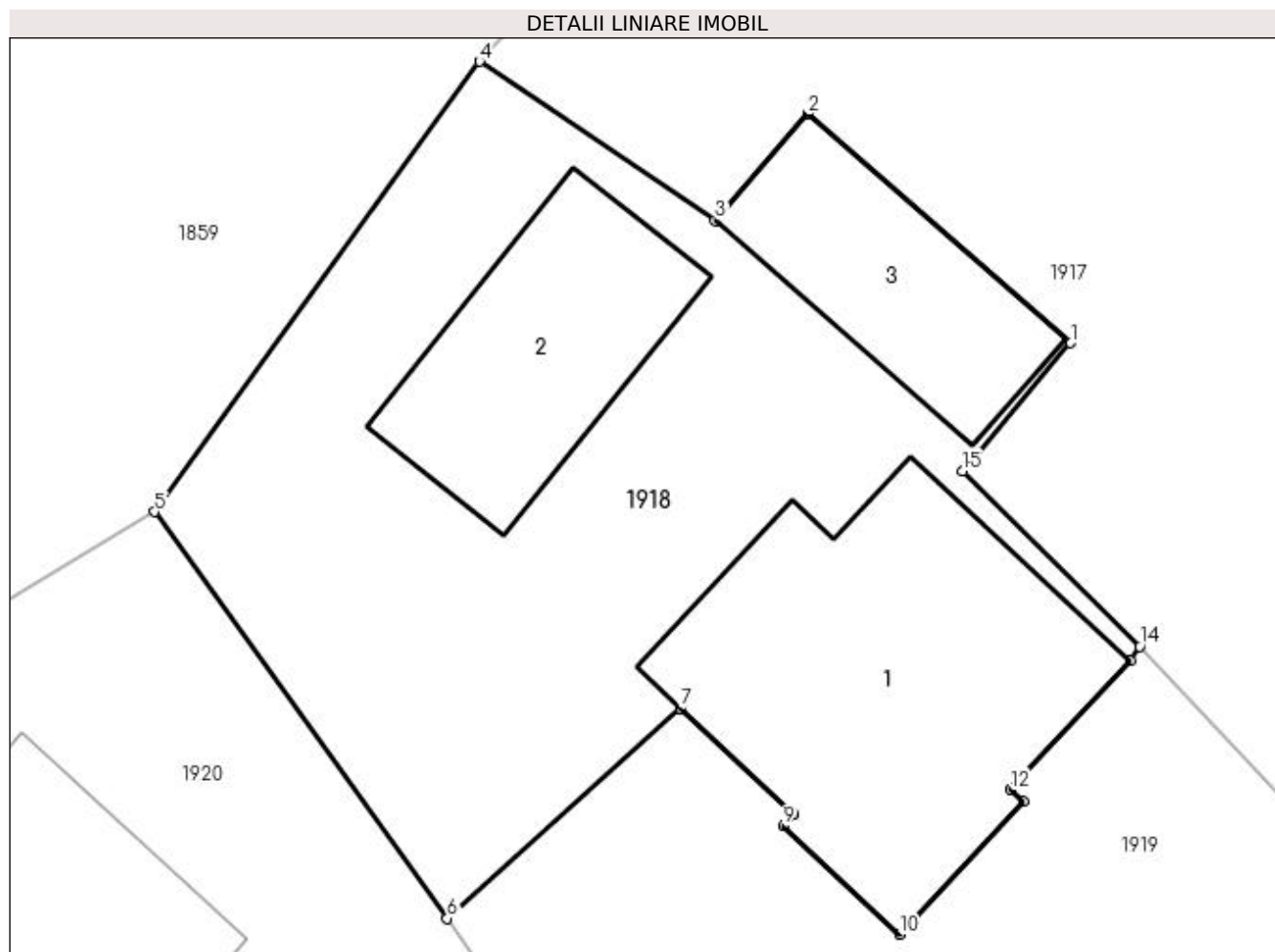
Inscrieri privind dezmembramintele dreptului de proprietate, drepturi reale de garanție și sarcini	Referințe
NU SUNT	

Anexa Nr. 1 La Partea I

Teren

Nr cadastral	Suprafața (mp)*	Observații / Referințe
30697	412	CF 30697, nr. top. 2752/1, parte din nr. top. 479

* Suprafața este determinată în planul de proiecție Stereo 70.



Date referitoare la teren

Crt	Categorie folosință	Intravilan	Suprafața (mp)	Tarla	Parcelă	Nr. topo	Observații / Referințe
1	curți constructii	DA	412	-	-	-	

Date referitoare la construcții

Crt	Număr	Destinație construcție	Supraf. (mp)	Situație juridică	Observații / Referințe
A1.1		construcții de locuințe	97	Cu acte	Nr. niveluri:2; S. construita la sol:97 mp; S. construita desfasurata:194 mp; Casă de locuit, P+E
A1.2		construcții anexa	47	Cu acte	Nr. niveluri:1; S. construita la sol:47 mp; S. construita desfasurata:47 mp; Anexă, P
A1.3		construcții anexa	39	Cu acte	Nr. niveluri:1; S. construita la sol:39 mp; S. construita desfasurata:39 mp; Anexă, P

Lungime Segmente

1) Valorile lungimilor segmentelor sunt obținute din proiecție în plan.

Punct început	X / Y	Punct sfârșit	X / Y	Lungime segment (** (m)
1	536.684,865 670.358,758	2	536.677,409 670.365,241	9.88
2	536.677,409 670.365,241	3	536.674,781 670.362,226	4.0

Punct început	X / Y	Punct sfârșit	X / Y	Lungime segment (** (m)
3	536.674,781 670.362,226	4	536.668,097 670.366,733	8.062
4	536.668,097 670.366,733	5	536.658,885 670.353,973	15.738
5	536.658,885 670.353,973	6	536.667,189 670.342,444	14.208
6	536.667,189 670.342,444	7	536.673,797 670.348,397	8.894
7	536.673,797 670.348,397	8	536.677,02 670.345,392	4.407
8	536.677,02 670.345,392	9	536.676,713 670.345,063	0.45
9	536.676,713 670.345,063	10	536.680,004 670.341,995	4.499
10	536.680,004 670.341,995	11	536.683,516 670.345,761	5.149
11	536.683,516 670.345,761	12	536.683,15 670.346,102	0.5
12	536.683,15 670.346,102	13	536.686,56 670.349,76	5.001
13	536.686,56 670.349,76	14	536.686,82 670.350,152	0.47
14	536.686,82 670.350,152	15	536.681,811 670.355,127	7.06
15	536.681,811 670.355,127	1	536.684,865 670.358,758	4.745

** Lungimile segmentelor sunt determinate în planul de proiecție Stereo 70 și sunt rotunjite la 1 milimetru.

*** Distanța dintre puncte este formată din segmente cumulate ce sunt mai mici decât valoarea 1 milimetru.

**DATE DESPRE IMOBILUL NR. 1919**

Oficiul de Cadastru și Publicitate Imobiliară SUCEAVA
Biroul de Cadastru și Publicitate Imobiliară Campulung Moldovenesc

A. Partea I. Descrierea imobilului

TEREN Intravilan

Adresa: Loc. Pojorâta, Str Hârnei, Nr. 7, Jud. Suceava

Nr. Crt	Nr cadastral Nr. topografic	Suprafața* (mp)	Observații / Referințe
A1	30373	1.278	Sector cadastral:4 Teren neimprejmuit; Provenit din CF 30373, nr. cad. 30373, CF 31142, nr. top. 1022/1

B. Partea II. Proprietari și acte

Inscrieri privitoare la dreptul de proprietate și alte drepturi reale		Referințe
9157 / 31/05/2022		
Act Notarial nr. 101, din 31/05/2022 emis de Rotaru Dorina;		
B1	Intabulare, drept de PROPRIETATE bun propriu, dobandit prin Succesiune, cota actuala 1195/1278 1) FUIOR MARIEA	A1
1919 / 08/12/2022		
Act Normativ nr. Lege nr. 7, din 13/03/1996 emis de Parlamentul României;		
B2	Intabulare, drept de PROPRIETATE, dobandit prin Lege, cota actuala 83/1278 1) NEIDENTIFICAT NEIDENTIFICAT	A1
Act Administrativ nr. Adeverință nr. 703, din 24/10/2022 emis de Primăria Comunei Pojorâta;		
B3	Se notează posesia faptică în favoarea lui 1) FUIOR MARIEA	A1

C. Partea III. SARCINI .

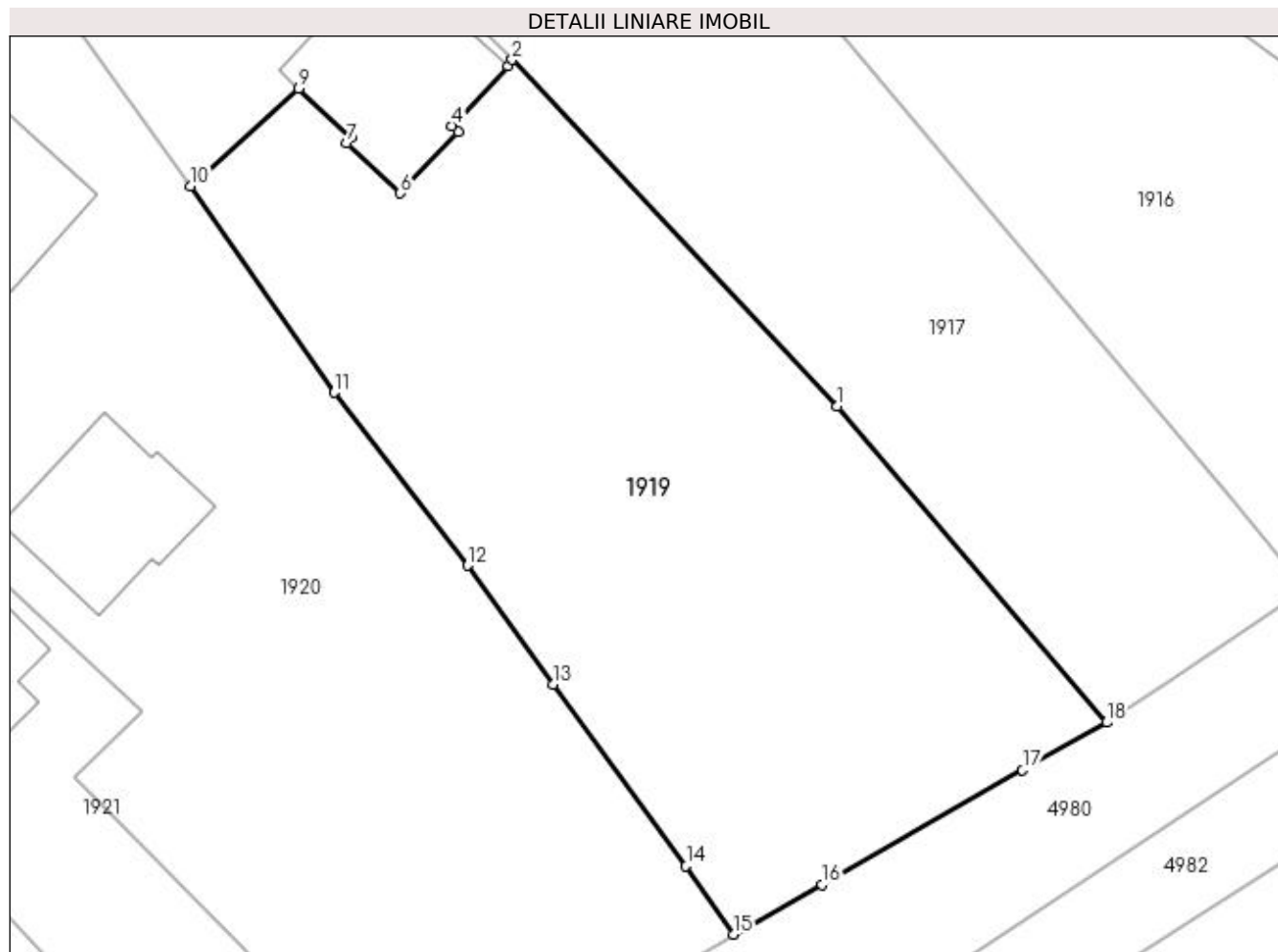
Inscrieri privind dezmembramintele dreptului de proprietate, drepturi reale de garanție și sarcini	Referințe
NU SUNT	

Anexa Nr. 1 La Partea I

Teren

Nr cadastral	Suprafața (mp)*	Observații / Referințe
30373	1.278	Provenit din CF 30373, nr. cad. 30373, CF 31142, nr. top. 1022/1

* Suprafața este determinată în planul de proiecție Stereo 70.



Date referitoare la teren

Crt	Categorie folosință	Intra vilan	Suprafața (mp)	Tarla	Parcelă	Nr. topo	Observații / Referințe
1	faneata	DA	1.278	-	-	-	

Lungime Segmente

1) Valorile lungimilor segmentelor sunt obținute din proiecție în plan.

Punct început	X / Y	Punct sfârșit	X / Y	Lungime segment (** (m)
1	536.706,688 670.328,974	2	536.686,82 670.350,152	29.039
2	536.686,82 670.350,152	3	536.686,56 670.349,76	0.47
3	536.686,56 670.349,76	4	536.683,15 670.346,102	5.001
4	536.683,15 670.346,102	5	536.683,516 670.345,761	0.5
5	536.683,516 670.345,761	6	536.680,004 670.341,995	5.149

Punct început	X / Y	Punct sfârșit	X / Y	Lungime segment (** (m)
6	536.680,004 670.341,995	7	536.676,713 670.345,063	4.499
7	536.676,713 670.345,063	8	536.677,02 670.345,392	0.45
8	536.677,02 670.345,392	9	536.673,797 670.348,397	4.407
9	536.673,797 670.348,397	10	536.667,189 670.342,444	8.894
10	536.667,189 670.342,444	11	536.675,95 670.329,82	15.366
11	536.675,95 670.329,82	12	536.684,106 670.319,266	13.338
12	536.684,106 670.319,266	13	536.689,341 670.312,009	8.948
13	536.689,341 670.312,009	14	536.697,453 670.300,902	13.754
14	536.697,453 670.300,902	15	536.700,337 670.296,728	5.073
15	536.700,337 670.296,728	16	536.705,755 670.299,773	6.215
16	536.705,755 670.299,773	17	536.718,011 670.306,759	14.107
17	536.718,011 670.306,759	18	536.723,136 670.309,67	5.894
18	536.723,136 670.309,67	1	536.706,688 670.328,974	25.361

** Lungimile segmentelor sunt determinate în planul de proiecție Stereo 70 și sunt rotunjite la 1 milimetru.

*** Distanța dintre puncte este formată din segmente cumulate ce sunt mai mici decât valoarea 1 milimetru.

**DATE DESPRE IMOBILUL NR. 1920**

Oficiul de Cadastru și Publicitate Imobiliară SUCEAVA
Biroul de Cadastru și Publicitate Imobiliară Campulung Moldovenesc

A. Partea I. Descrierea imobilului

TEREN Intravilan

Adresa: Loc. Pojorâta, Str Hârnei, Nr. 5, Jud. Suceava

Nr. Crt	Nr cadastral Nr. topografic	Suprafața* (mp)	Observații / Referințe
A1	32187	1.928	Sector cadastral:4 Teren neimprejmuit; Provenit din CF 32187, nr. cad. 32187, CF 30697, parte din nr. top. 479

Construcții

Crt	Nr cadastral Nr. topografic	Adresa	Observații / Referințe
A1.1		Loc. Pojorâta, Str Hârnei, Nr. 5, Jud. Suceava	Nr. niveluri:2; S. construita la sol:81 mp; S. construita desfasurata:162 mp; Casă de locuit, P+E
A1.2		Loc. Pojorâta, Str Hârnei, Nr. 5, Jud. Suceava	Nr. niveluri:1; S. construita la sol:40 mp; S. construita desfasurata:40 mp; Anexă, P
A1.3		Loc. Pojorâta, Str Hârnei, Nr. 5, Jud. Suceava	Nr. niveluri:1; S. construita la sol:17 mp; S. construita desfasurata:17 mp; Anexă, P
A1.4		Loc. Pojorâta, Str Hârnei, Nr. 5, Jud. Suceava	Nr. niveluri:1; S. construita la sol:60 mp; S. construita desfasurata:60 mp; Anexă, P
A1.5		Loc. Pojorâta, Str Hârnei, Nr. 5, Jud. Suceava	Nr. niveluri:1; S. construita la sol:69 mp; S. construita desfasurata:69 mp; Anexă, P

B. Partea II. Proprietari și acte

Inscrieri privitoare la dreptul de proprietate și alte drepturi reale		Referințe
7569 / 20/05/2014		
Hotarare Judecatoreasca nr. 2180, din 30/06/1992 emis de - (a Deciziei nr.378/4.11.1993 a Tribunalului Suceava);		
B1	Intabulare, drept de PROPRIETATE, dobandit prin Hotarare Judecatoreasca, cota actuala 1494/1928 1) FUIOR LIVIU	A1
Act Administrativ nr. 15/1306, din 27/05/1969 emis de Primăria Comunei Pojorâta;		
B2	Intabulare, drept de PROPRIETATE, dobandit prin Construire, cota actuala 1/1 1) FUIOR LIVIU	A1.1, A1.2
Act Administrativ nr. 522, din 28/05/1973 emis de Primăria Comunei Pojorâta;		
B3	Intabulare, drept de PROPRIETATE, dobandit prin Construire, cota actuala 1/1 1) FUIOR LIVIU	A1.3, A1.4
Act Administrativ nr. 41, din 28/12/2011 emis de Primăria Comunei Pojorâta (act administrativ nr. 2497/28-03-2014 emis de PRIMARIA POJORITA; act administrativ nr. 248/30-03-2014 emis de ING AUDITOR ENERGETIC COCLICI SILVIU);		
B4	Intabulare, drept de PROPRIETATE, dobandit prin Construire, cota actuala 1/1 1) FUIOR LIVIU	A1.5
1920 / 08/12/2022		
Act Normativ nr. Lege nr. 7, din 13/03/1996 emis de Parlamentul României;		
B5	Intabulare, drept de PROPRIETATE, dobandit prin Lege, cota actuala 434/1928 1) NEIDENTIFICAT NEIDENTIFICAT	A1
Act Administrativ nr. Adeverință nr. 704, din 24/10/2022 emis de Primăria Comunei Pojorâta;		
B6	Se notează posesia faptică în favoarea lui 1) FUIOR LIVIU	A1

C. Partea III. SARCINI .

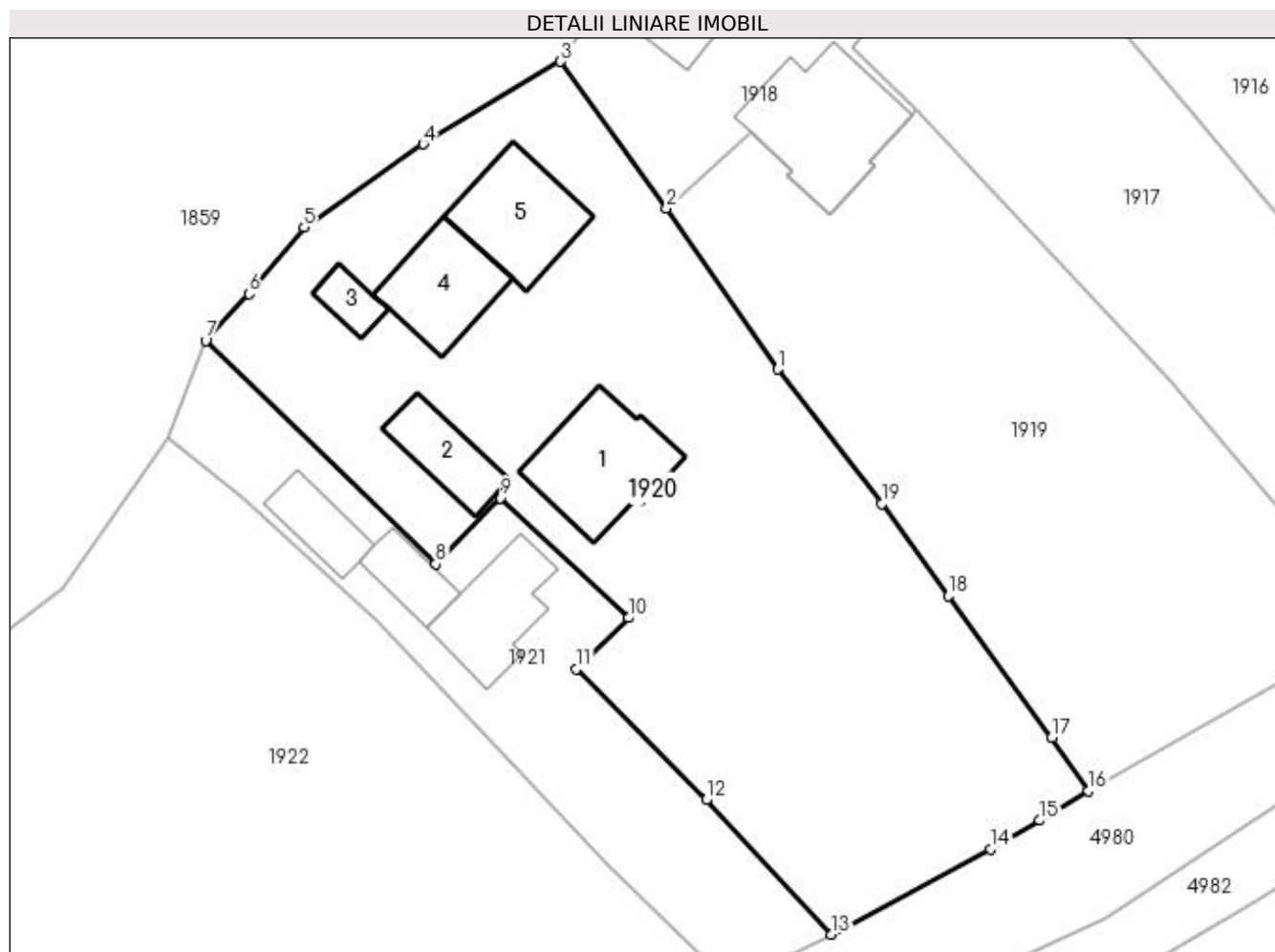
Inscrieri privind dezmembramintele dreptului de proprietate, drepturi reale de garanție și sarcini	Referințe
NU SUNT	

Anexa Nr. 1 La Partea I

Teren

Nr cadastral	Suprafața (mp)*	Observații / Referințe
32187	1.928	Provenit din CF 32187, nr. cad. 32187, CF 30697, parte din nr. top. 479

* Suprafața este determinată în planul de proiecție Stereo 70.



Date referitoare la teren

Crt	Categorie folosință	Intra vilan	Suprafața (mp)	Tarla	Parcelă	Nr. topo	Observații / Referințe
1	curți constructii	DA	840	-	-	-	
2	faneata	DA	1.088	-	-	-	

Date referitoare la construcții

Crt	Număr	Destinație construcție	Supraf. (mp)	Situație juridică	Observații / Referințe
A1.1		construcții de locuințe	81	Cu acte	Nr. niveluri:2; S. construita la sol:81 mp; S. construita desfasurata:162 mp; Casă de locuit, P+E
A1.2		construcții anexa	40	Cu acte	Nr. niveluri:1; S. construita la sol:40 mp; S. construita desfasurata:40 mp; Anexă, P
A1.3		construcții anexa	17	Cu acte	Nr. niveluri:1; S. construita la sol:17 mp; S. construita desfasurata:17 mp; Anexă, P
A1.4		construcții anexa	60	Cu acte	Nr. niveluri:1; S. construita la sol:60 mp; S. construita desfasurata:60 mp; Anexă, P
A1.5		construcții anexa	69	Cu acte	Nr. niveluri:1; S. construita la sol:69 mp; S. construita desfasurata:69 mp; Anexă, P

Lungime Segmente

1) Valorile lungimilor segmentelor sunt obținute din proiecție în plan.

Punct început	X / Y	Punct sfârșit	X / Y	Lungime segment (** (m)
1	536.675,95 670.329,82	2	536.667,189 670.342,444	15.366
2	536.667,189 670.342,444	3	536.658,885 670.353,973	14.208
3	536.658,885 670.353,973	4	536.648,103 670.347,502	12.575
4	536.648,103 670.347,502	5	536.638,725 670.340,96	11.434
5	536.638,725 670.340,96	6	536.634,399 670.335,732	6.786
6	536.634,399 670.335,732	7	536.631,006 670.332,077	4.987
7	536.631,006 670.332,077	8	536.649,072 670.314,518	25.193
8	536.649,072 670.314,518	9	536.654,126 670.319,709	7.245
9	536.654,126 670.319,709	10	536.664,233 670.310,308	13.803
10	536.664,233 670.310,308	11	536.660,119 670.306,272	5.763
11	536.660,119 670.306,272	12	536.670,324 670.296,015	14.469
12	536.670,324 670.296,015	13	536.680,164 670.285,456	14.433
13	536.680,164 670.285,456	14	536.692,657 670.292,165	14.18
14	536.692,657 670.292,165	15	536.696,51 670.294,392	4.45
15	536.696,51 670.294,392	16	536.700,337 670.296,728	4.484
16	536.700,337 670.296,728	17	536.697,453 670.300,902	5.073
17	536.697,453 670.300,902	18	536.689,341 670.312,009	13.754
18	536.689,341 670.312,009	19	536.684,106 670.319,266	8.948
19	536.684,106 670.319,266	1	536.675,95 670.329,82	13.338

** Lungimile segmentelor sunt determinate în planul de proiecție Stereo 70 și sunt rotunjite la 1 milimetru.

*** Distanța dintre puncte este formată din segmente cumulate ce sunt mai mici decât valoarea 1 milimetru.

**DATE DESPRE IMOBILUL NR. 1921**

Oficiul de Cadastru și Publicitate Imobiliară SUCEAVA
Biroul de Cadastru și Publicitate Imobiliară Campulung Moldovenesc

A. Partea I. Descrierea imobilului

TEREN Intravilan

Adresa: Loc. Pojorâta, Jud. Suceava, Loc numit HARNEI

Nr. Crt	Nr cadastral Nr. topografic	Suprafața* (mp)	Observații / Referințe
A1	32227	597	Sector cadastral:4 Teren neimprejmuit; Provenit din CF 32227, nr. cad. 32227

Construcții

Crt	Nr cadastral Nr. topografic	Adresa	Observații / Referințe
A1.1		Loc. Pojorâta, Jud. Suceava, Loc numit HARNEI	Nr. niveluri:2; S. construita la sol:60 mp; S. construita desfasurata:120 mp; Casă de locuit, P+M
A1.2		Loc. Pojorâta, Jud. Suceava, Loc numit HARNEI	Nr. niveluri:1; S. construita la sol:27 mp; S. construita desfasurata:27 mp; Anexă, P
A1.3		Loc. Pojorâta, Jud. Suceava, Loc numit HARNEI	Nr. niveluri:1; S. construita la sol:31 mp; S. construita desfasurata:31 mp; Anexă, P

B. Partea II. Proprietari și acte

Inscrieri privitoare la dreptul de proprietate și alte drepturi reale		Referințe
9459 / 24/06/2014		
Act Notarial nr. 552, din 24/06/2014 emis de CATARGIU TUDOR MARIAN;		
B1	Intabulare, drept de PROPRIETATEca bun comun, dobandit prin Conventie, cota actuala 1/1 1) FUIOR MARIUS 2) FUIOR MONICA-ELENA	A1
1921 / 08/12/2022		
Act Administrativ nr. 1700, din 02/11/2022 emis de Primăria Comunei Pojorâta;		
B3	Intabulare, drept de PROPRIETATE, dobandit prin Lege, cota actuala 1/1 1) FUIOR MARIUS 2) FUIOR MONICA-ELENA	A1.1, A1.2, A1.3

C. Partea III. SARCINI .

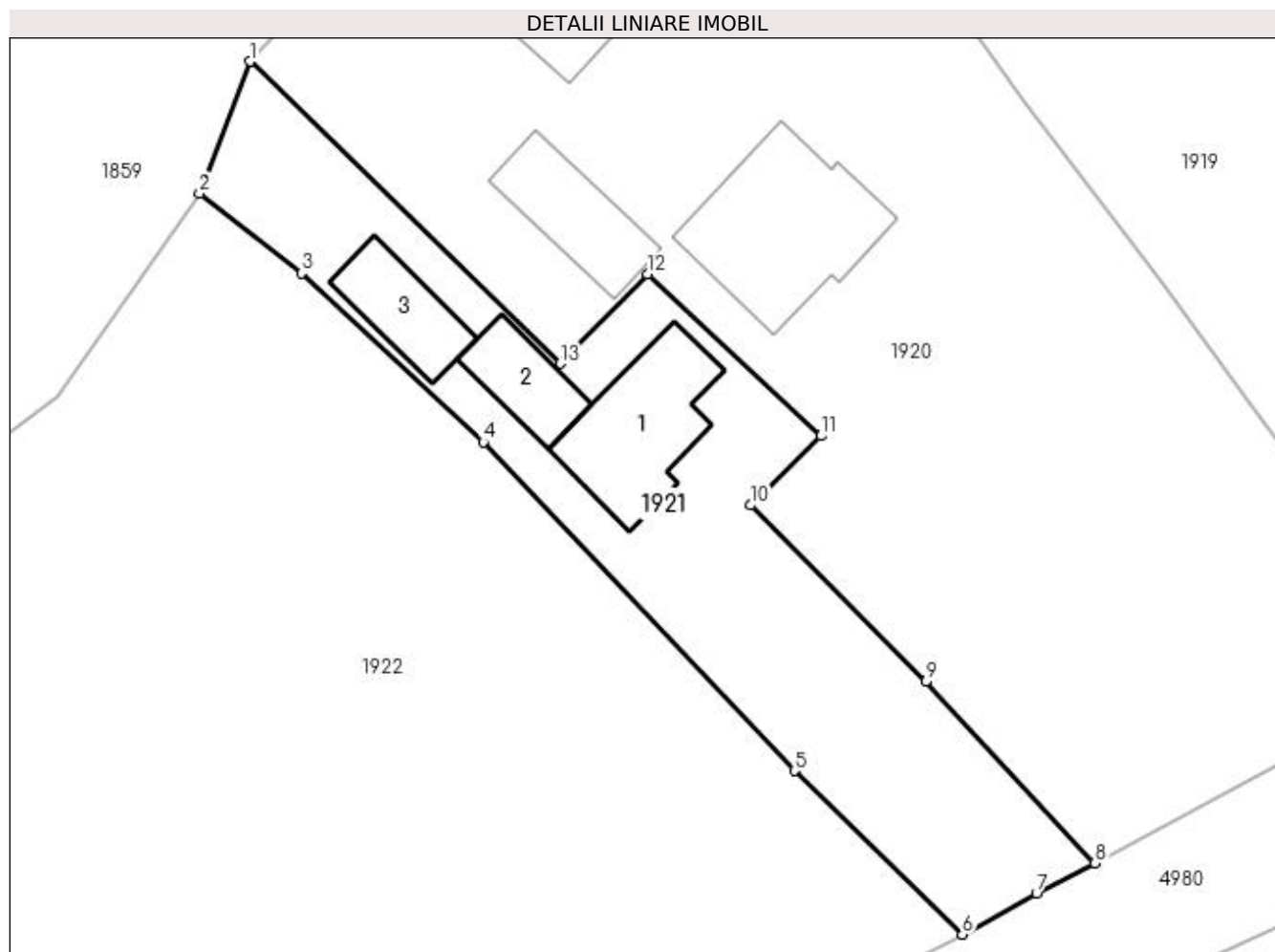
Inscrieri privind dezmembramintele dreptului de proprietate, drepturi reale de garanție și sarcini	Referințe
NU SUNT	

Anexa Nr. 1 La Partea I

Teren

Nr cadastral	Suprafața (mp)*	Observații / Referințe
32227	597	Provenit din CF 32227, nr. cad. 32227

* Suprafața este determinată în planul de proiecție Stereo 70.



Date referitoare la teren

Crt	Categorie folosință	Intravilan	Suprafața (mp)	Tarla	Parcelă	Nr. topo	Observații / Referințe
1	curți constructii	DA	186	-	-	-	
2	faneata	DA	411	-	-	-	

Date referitoare la construcții

Crt	Număr	Destinație construcție	Supraf. (mp)	Situație juridică	Observații / Referințe
A1.1		construcții de locuințe	60	Cu acte	Nr. niveluri:2; S. construita la sol:60 mp; S. construita desfasurata:120 mp; Casă de locuit, P+M
A1.2		construcții anexa	27	Cu acte	Nr. niveluri:1; S. construita la sol:27 mp; S. construita desfasurata:27 mp; Anexă, P
A1.3		construcții anexa	31	Cu acte	Nr. niveluri:1; S. construita la sol:31 mp; S. construita desfasurata:31 mp; Anexă, P

Lungime Segmente

1) Valorile lungimilor segmentelor sunt obținute din proiecție în plan.

Punct început	X / Y	Punct sfârșit	X / Y	Lungime segment (** (m)
1	536.631,006 670.332,077	2	536.628,059 670.324,407	8.217

Punct început	X / Y	Punct sfârșit	X / Y	Lungime segment (** (m)
2	536.628,059 670.324,407	3	536.634,008 670.319,781	7.536
3	536.634,008 670.319,781	4	536.644,581 670.309,947	14.439
4	536.644,581 670.309,947	5	536.662,678 670.290,837	26.319
5	536.662,678 670.290,837	6	536.672,452 670.281,32	13.642
6	536.672,452 670.281,32	7	536.676,766 670.283,701	4.927
7	536.676,766 670.283,701	8	536.680,164 670.285,456	3.824
8	536.680,164 670.285,456	9	536.670,324 670.296,015	14.433
9	536.670,324 670.296,015	10	536.660,119 670.306,272	14.469
10	536.660,119 670.306,272	11	536.664,233 670.310,308	5.763
11	536.664,233 670.310,308	12	536.654,126 670.319,709	13.803
12	536.654,126 670.319,709	13	536.649,072 670.314,518	7.245
13	536.649,072 670.314,518	1	536.631,006 670.332,077	25.193

** Lungimile segmentelor sunt determinate în planul de proiecție Stereo 70 și sunt rotunjite la 1 milimetru.

*** Distanța dintre puncte este formată din segmente cumulate ce sunt mai mici decât valoarea 1 milimetru.

**DATE DESPRE IMOBILUL NR. 1922**

Oficiul de Cadastru și Publicitate Imobiliară SUCEAVA
 Biroul de Cadastru și Publicitate Imobiliară Campulung Moldovenesc

A. Partea I. Descrierea imobilului

TEREN Intravilan

Adresa: Loc. Pojorâta, Str Hârnei, Nr. 3, Jud. Suceava

Nr. Crt	Nr cadastral Nr. topografic	Suprafața* (mp)	Observații / Referințe
A1	34226	Din acte: 3.080 Masurata: 3.288	Sector cadastral:4 Teren imprejmuit; Provenit din CF 34226, nr. cad. 34226

B. Partea II. Proprietari și acte

Inscrieri privitoare la dreptul de proprietate și alte drepturi reale	Referințe
17753 / 02/11/2021	
Act Notarial nr. 2432, din 01/11/2021 emis de Scraba Luminita Ana Maria;	
B1	A1
Intabulare, drept de PROPRIETATE, ca bun propriu, dobandit prin Conventie, cota actuala 1/1 1) MARDINIUC ANAMARIA-ANDREEA	

C. Partea III. SARCINI .

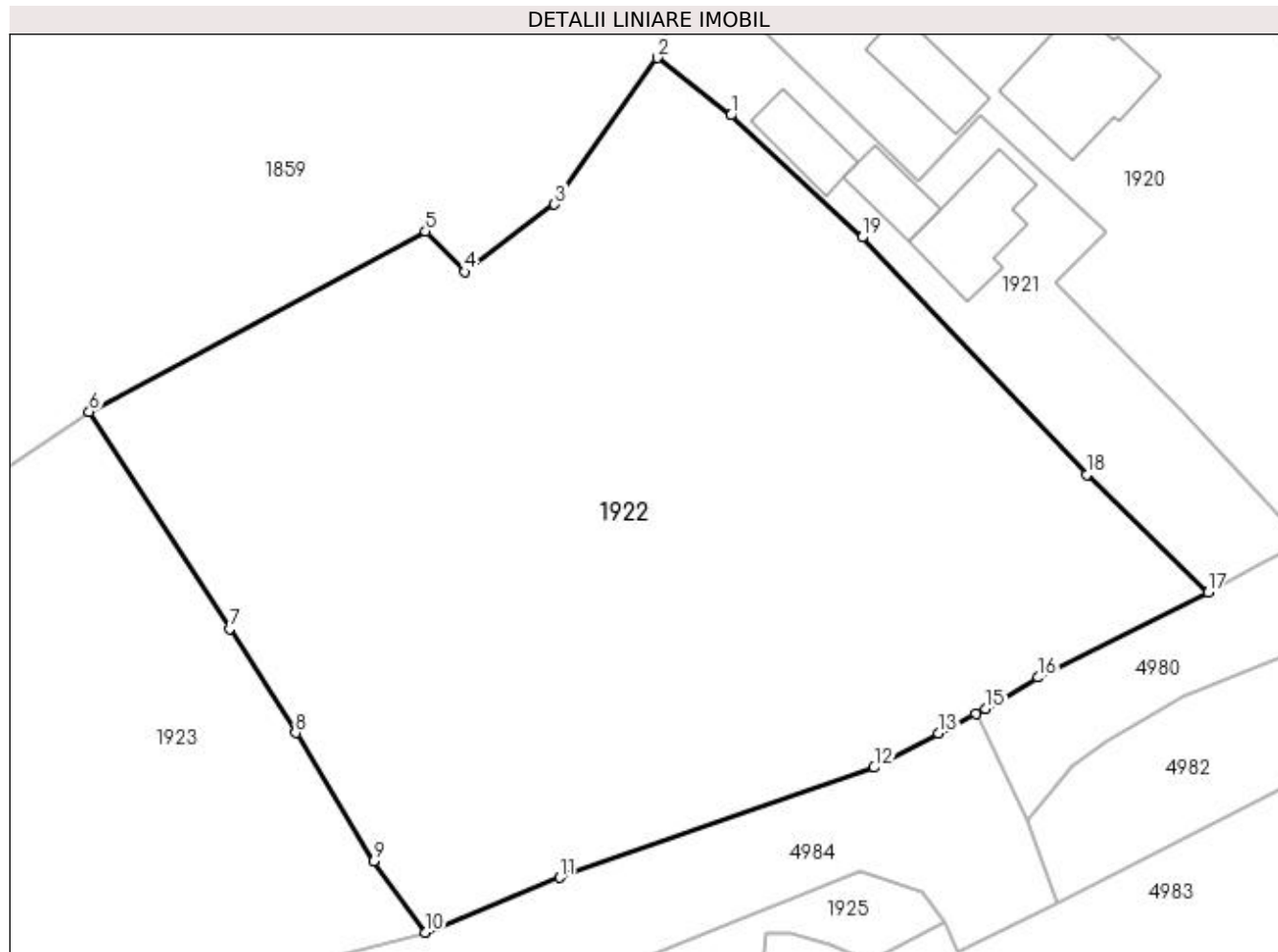
Inscrieri privind dezmembramintele dreptului de proprietate, drepturi reale de garanție și sarcini	Referințe
NU SUNT	

Anexa Nr. 1 La Partea I

Teren

Nr cadastral	Suprafața (mp)*	Observații / Referințe
34226	Din acte: 3.080 Masurata: 3.288	Provenit din CF 34226, nr. cad. 34226

* Suprafața este determinată în planul de proiecție Stereo 70.



Date referitoare la teren

Crt	Categorie folosință	Intra vilan	Suprafața (mp)	Tarla	Parcelă	Nr. topo	Observații / Referințe
1	faneata	DA	3.288	-	-	-	

Lungime Segmente

1) Valorile lungimilor segmentelor sunt obținute din proiecție în plan.

Punct început	X / Y	Punct sfârșit	X / Y	Lungime segment (** (m)
1	536.634,008 670.319,781	2	536.628,059 670.324,407	7.536
2	536.628,059 670.324,407	3	536.619,793 670.312,596	14.416
3	536.619,793 670.312,596	4	536.612,547 670.307,163	9.057
4	536.612,547 670.307,163	5	536.609,39 670.310,436	4.547
5	536.609,39 670.310,436	6	536.582,298 670.295,901	30.745

Punct început	X / Y	Punct sfârșit	X / Y	Lungime segment (** (m)
6	536.582,298 670.295,901	7	536.593,603 670.278,399	20.836
7	536.593,603 670.278,399	8	536.598,929 670.270,015	9.933
8	536.598,929 670.270,015	9	536.605,223 670.259,682	12.099
9	536.605,223 670.259,682	10	536.609,364 670.253,938	7.081
10	536.609,364 670.253,938	11	536.620,215 670.258,361	11.718
11	536.620,215 670.258,361	12	536.645,542 670.267,228	26.834
12	536.645,542 670.267,228	13	536.650,75 670.269,971	5.886
13	536.650,75 670.269,971	14	536.653,732 670.271,538	3.369
14	536.653,732 670.271,538	15	536.654,54 670.271,962	0.912
15	536.654,54 670.271,962	16	536.658,753 670.274,481	4.909
16	536.658,753 670.274,481	17	536.672,452 670.281,32	15.311
17	536.672,452 670.281,32	18	536.662,678 670.290,837	13.642
18	536.662,678 670.290,837	19	536.644,581 670.309,947	26.319
19	536.644,581 670.309,947	1	536.634,008 670.319,781	14.439

** Lungimile segmentelor sunt determinate în planul de proiecție Stereo 70 și sunt rotunjite la 1 milimetru.

*** Distanța dintre puncte este formată din segmente cumulate ce sunt mai mici decât valoarea 1 milimetru.

**DATE DESPRE IMOBILUL NR. 1923**

Oficiul de Cadastru și Publicitate Imobiliară SUCEAVA
Biroul de Cadastru și Publicitate Imobiliară Câmpulung Moldovenesc

A. Partea I. Descrierea imobilului

TEREN Intravilan

Adresa: Loc. Pojorâta, Str Hârnei, Nr. 1, Jud. Suceava

Nr. Crt	Nr cadastral Nr. topografic	Suprafața* (mp)	Observații / Referințe
A1	30580	1.785	Sector cadastral:4 Teren neimprejmuit; Provenit din CF 30580, nr. top. 2761/4, CF 34129, parte din nr. top. 2762/2

Construcții

Crt	Nr cadastral Nr. topografic	Adresa	Observații / Referințe
A1.1		Loc. Pojorâta, Str Hârnei, Nr. 1, Jud. Suceava	Nr. niveluri:2; S. construita la sol:68 mp; S. construita desfasurata:136 mp; Casă de locuit, P+M

B. Partea II. Proprietari și acte

Inscrieri privitoare la dreptul de proprietate și alte drepturi reale		Referințe
7717 / 25/06/2012		
Hotarare Judecatoreasca nr. 779, din 26/05/2011 emis de Judecătoria Câmpulung Moldovenesc (hotarare judecatoreasca nr. 653/27-04-2011 emis de Judecătoria Câmpulung Moldovenesc);		
B1	Intabulare, drept de PROPRIETATE, cu titlu partaj bunuri comune, dobandit prin Hotarare Judecatoreasca, cota actuala 1540/1785 1) LANG EMILIA	A1
B2	Intabulare, drept de PROPRIETATE, cu titlu partaj bunuri comune, dobandit prin Hotarare Judecatoreasca, cota actuala 1/1 1) LANG EMILIA	A1.1
10899 / 11/09/2012		
Act Notarial nr. 1141, din 10/09/2012 emis de BNP SCRABA LUMINITA ANA MARIA;		
B3	s-a notat interdictia de grevare si instrainare	A1, A1.1
1923 / 08/12/2022		
Act Normativ nr. Lege nr. 7, din 13/03/1996 emis de Parlamentul României;		
B4	Intabulare, drept de PROPRIETATE, dobandit prin Lege, cota actuala 245/1785 1) NEIDENTIFICAT NEIDENTIFICAT	A1
Act Administrativ nr. Adeverință nr. 705, din 24/10/2022 emis de Primăria Comunei Pojorâta;		
B5	Se notează posesia faptică în favoarea lui 1) LANG EMILIA	A1

C. Partea III. SARCINI

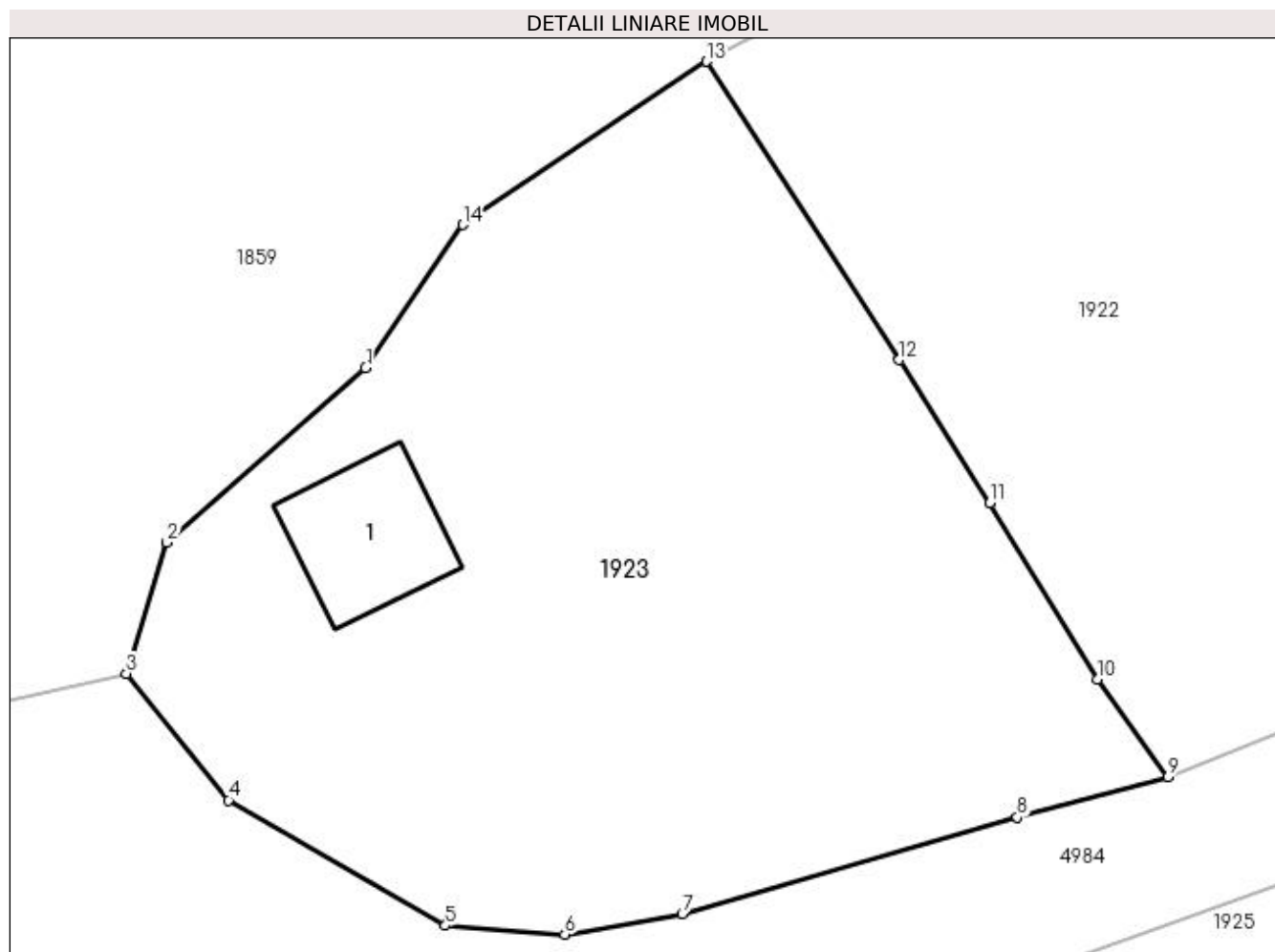
Inscrieri privind dezmembramintele dreptului de proprietate, drepturi reale de garanție și sarcini		Referințe
10899 / 11/09/2012		
Act Notarial nr. 1141, din 10/09/2012 emis de BNP SCRABA LUMINITA ANA MARIA;		
C1	Intabulare, drept de IPOTECA, Valoare:40000 RONsi orice alte creante ale bancii, pentru suprafata de 1540mp, cota actuala 1540/1785 1) BANCA TRANSILVANIA SA CLUJ SUCURSALA SUCEAVA, CIF:99999999999999	A1
C11	Intabulare, drept de IPOTECA, Valoare:40000 RONsi orice alte creante ale bancii 1) BANCA TRANSILVANIA SA CLUJ SUCURSALA SUCEAVA, CIF:99999999999999	A1.1

Anexa Nr. 1 La Partea I

Teren

Nr cadastral	Suprafața (mp)*	Observații / Referințe
30580	1.785	Provenit din CF 30580, nr. top. 2761/4, CF 34129, parte din nr. top. 2762/2

* Suprafața este determinată în planul de proiecție Stereo 70.



Date referitoare la teren

Crt	Categorie folosință	Intra vilan	Suprafața (mp)	Tarla	Parcelă	Nr. topo	Observații / Referințe
1	curți constructii	DA	210	-	-	-	
2	faneata	DA	1.575	-	-	-	

Date referitoare la construcții

Crt	Număr	Destinație construcție	Supraf. (mp)	Situație juridică	Observații / Referințe
A1.1		construcții de locuințe	68	Cu acte	Nr. niveluri:2; S. construita la sol:68 mp; S. construita desfasurata:136 mp; Casă de locuit, P+M

Lungime Segmente

1) Valorile lungimilor segmentelor sunt obținute din proiecție în plan.

Punct început	X / Y	Punct sfârșit	X / Y	Lungime segment (** (m)
1	536.562,295 670.277,93	2	536.550,64 670.267,689	15.515
2	536.550,64 670.267,689	3	536.548,253 670.259,994	8.057
3	536.548,253 670.259,994	4	536.554,249 670.252,583	9.533

Punct început	X / Y	Punct sfârșit	X / Y	Lungime segment (** (m)
4	536.554,249 670.252,583	5	536.566,98 670.245,215	14.709
5	536.566,98 670.245,215	6	536.573,973 670.244,711	7.011
6	536.573,973 670.244,711	7	536.580,866 670.245,898	6.994
7	536.580,866 670.245,898	8	536.600,532 670.251,569	20.467
8	536.600,532 670.251,569	9	536.609,364 670.253,938	9.144
9	536.609,364 670.253,938	10	536.605,223 670.259,682	7.081
10	536.605,223 670.259,682	11	536.598,929 670.270,015	12.099
11	536.598,929 670.270,015	12	536.593,603 670.278,399	9.933
12	536.593,603 670.278,399	13	536.582,298 670.295,901	20.836
13	536.582,298 670.295,901	14	536.568,0 670.286,327	17.207
14	536.568,0 670.286,327	1	536.562,295 670.277,93	10.152

** Lungimile segmentelor sunt determinate în planul de proiecție Stereo 70 și sunt rotunjite la 1 milimetru.

*** Distanța dintre puncte este formată din segmente cumulate ce sunt mai mici decât valoarea 1 milimetru.

**DATE DESPRE IMOBILUL NR. 1924**

Oficiul de Cadastru și Publicitate Imobiliară SUCEAVA
Biroul de Cadastru și Publicitate Imobiliară Campulung Moldovenesc

A. Partea I. Descrierea imobilului

TEREN Intravilan

Adresa: Loc. Pojorâta, Jud. Suceava

Nr. Crt	Nr cadastral Nr. topografic	Suprafața* (mp)	Observații / Referințe
A1	30039	22.885	Sector cadastral:5 Teren neimprejmuit; Provenit din CF 30039, nr. cad. 30039

B. Partea II. Proprietari și acte

Inscrieri privitoare la dreptul de proprietate și alte drepturi reale		Referințe
6734 / 25/09/2008		
Act Notarial nr. 645, din 16/09/2008 emis de -;		
B1	Intabulare, drept de PROPRIETATE, dobandit prin Conventie, cota actuala 1/1 1) VIENNA ENERGY FORTA NATURALA S.R.L, CIF:23583540	A1

C. Partea III. SARCINI .

Inscrieri privind dezmembramintele dreptului de proprietate, drepturi reale de garanție și sarcini	Referințe
NU SUNT	

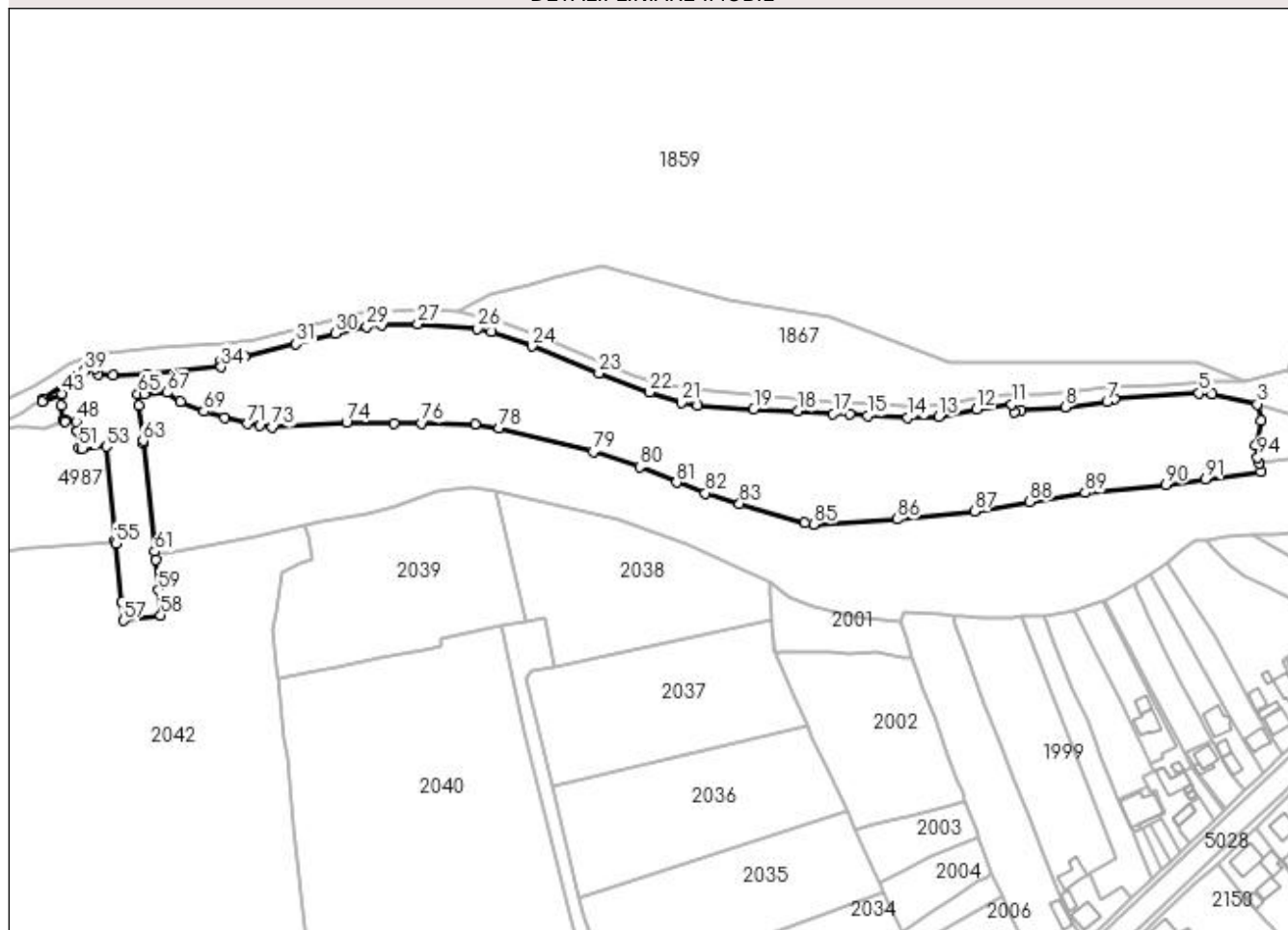
Anexa Nr. 1 La Partea I

Teren

Nr cadastral	Suprafața (mp)*	Observații / Referințe
30039	22.885	Provenit din CF 30039, nr. cad. 30039

* Suprafața este determinată în planul de proiecție Stereo 70.

DETALII LINIARE IMOBIL



Date referitoare la teren

Crt	Categorie folosință	Intra vilan	Suprafața (mp)	Tarla	Parcelă	Nr. topo	Observații / Referințe
1	curți constructii	DA	22.885	-	-	-	

Lungime Segmente

1) Valorile lungimilor segmentelor sunt obținute din proiecție în plan.

Punct început	X / Y	Punct sfârșit	X / Y	Lungime segment	Punct început	X / Y	Punct sfârșit	X / Y	Lungime segment	Punct început	X / Y	Punct sfârșit	X / Y	Lungime segment
1	536.533,378 670.225,675	2	536.535,622 670.237,335	11.874	2	536.535,622 670.237,335	3	536.533,94 670.244,664	7.52	3	536.533,94 670.244,664	4	536.513,424 670.249,346	21.043
4	536.513,424 670.249,346	5	536.507,369 670.249,755	6.069	5	536.507,369 670.249,755	6	536.468,583 670.247,039	38.881	6	536.468,583 670.247,039	7	536.465,11 670.245,935	3.644
7	536.465,11 670.245,935	8	536.445,909 670.243,26	19.386	8	536.445,909 670.243,26	9	536.425,805 670.241,809	20.156	9	536.425,805 670.241,809	10	536.422,493 670.240,847	3.449
10	536.422,493 670.240,847	11	536.421,493 670.244,625	3.908	11	536.421,493 670.244,625	12	536.405,396 670.242,34	16.258	12	536.405,396 670.242,34	13	536.388,071 670.238,995	17.645
13	536.388,071 670.238,995	14	536.373,734 670.238,497	14.346	14	536.373,734 670.238,497	15	536.355,31 670.239,335	18.443	15	536.355,31 670.239,335	16	536.347,067 670.240,1	8.278

Punct început	X / Y	Punct sfârșit	X / Y	Lungime segment	Punct început	X / Y	Punct sfârșit	X / Y	Lungime segment	Punct început	X / Y	Punct sfârșit	X / Y	Lungime segment
16	536.347,067 670.240,1	17	536.339,601 670.240,279	7.468	17	536.339,601 670.240,279	18	536.323,303 670.241,392	16.336	18	536.323,303 670.241,392	19	536.303,156 670.242,492	20.177
19	536.303,156 670.242,492	20	536.277,435 670.243,971	25.763	20	536.277,435 670.243,971	21	536.269,939 670.245,383	7.628	21	536.269,939 670.245,383	22	536.255,407 670.250,098	15.278
22	536.255,407 670.250,098	23	536.232,233 670.258,879	24.782	23	536.232,233 670.258,879	24	536.201,494 670.271,29	33.15	24	536.201,494 670.271,29	25	536.182,804 670.277,992	19.855
25	536.182,804 670.277,992	26	536.176,636 670.279,296	6.304	26	536.176,636 670.279,296	27	536.149,114 670.281,501	27.61	27	536.149,114 670.281,501	28	536.132,682 670.281,003	16.44
28	536.132,682 670.281,003	29	536.125,762 670.280,037	6.987	29	536.125,762 670.280,037	30	536.111,423 670.276,997	14.658	30	536.111,423 670.276,997	31	536.093,329 670.272,304	18.693
31	536.093,329 670.272,304	32	536.069,748 670.266,546	24.274	32	536.069,748 670.266,546	33	536.059,102 670.264,23	10.895	33	536.059,102 670.264,23	34	536.059,099 670.261,676	2.554
34	536.059,099 670.261,676	35	536.025,216 670.258,431	34.038	35	536.025,216 670.258,431	36	536.009,441 670.258,001	15.781	36	536.009,441 670.258,001	37	536.002,624 670.258,349	6.826
37	536.002,624 670.258,349	38	536.001,22 670.260,882	2.896	38	536.001,22 670.260,882	39	535.996,272 670.259,796	5.066	39	535.996,272 670.259,796	40	535.991,388 670.256,934	5.661
40	535.991,388 670.256,934	41	535.977,352 670.247,188	17.088	41	535.977,352 670.247,188	42	535.977,166 670.245,993	1.209	42	535.977,166 670.245,993	43	535.986,261 670.249,33	9.688
43	535.986,261 670.249,33	44	535.985,621 670.244,225	5.145	44	535.985,621 670.244,225	45	535.986,57 670.237,439	6.852	45	535.986,57 670.237,439	46	535.987,268 670.237,55	0.707
46	535.987,268 670.237,55	47	535.987,411 670.236,64	0.921	47	535.987,411 670.236,64	48	535.992,606 670.236,749	5.196	48	535.992,606 670.236,749	49	535.992,936 670.232,491	4.271
49	535.992,936 670.232,491	50	535.993,142 670.232,299	0.282	50	535.993,142 670.232,299	51	535.994,0 670.224,5	7.846	51	535.994,0 670.224,5	52	535.995,2 670.224,05	1.282
52	535.995,2 670.224,05	53	536.006,318 670.225,312	11.189	53	536.006,318 670.225,312	54	536.010,613 670.182,121	43.404	54	536.010,613 670.182,121	55	536.010,749 670.180,737	1.391
55	536.010,749 670.180,737	56	536.013,384 670.153,856	27.01	56	536.013,384 670.153,856	57	536.014,204 670.145,497	8.399	57	536.014,204 670.145,497	58	536.031,373 670.148,029	17.355
58	536.031,373 670.148,029	59	536.030,336 670.159,332	11.35	59	536.030,336 670.159,332	60	536.029,044 670.173,412	14.139	60	536.029,044 670.173,412	61	536.028,652 670.177,089	3.698
61	536.028,652 670.177,089	62	536.023,375 670.226,608	49.799	62	536.023,375 670.226,608	63	536.023,221 670.227,84	1.242	63	536.023,221 670.227,84	64	536.021,443 670.244,105	16.362
64	536.021,443 670.244,105	65	536.020,798 670.249,27	5.205	65	536.020,798 670.249,27	66	536.023,928 670.249,332	3.131	66	536.023,928 670.249,332	67	536.034,167 670.250,054	10.264
67	536.034,167 670.250,054	68	536.040,433 670.245,966	7.482	68	536.040,433 670.245,966	69	536.051,174 670.241,248	11.732	69	536.051,174 670.241,248	70	536.060,749 670.238,479	9.967
70	536.060,749 670.238,479	71	536.071,133 670.235,746	10.738	71	536.071,133 670.235,746	72	536.076,741 670.234,794	5.688	72	536.076,741 670.234,794	73	536.082,475 670.234,122	5.773
73	536.082,475 670.234,122	74	536.116,522 670.236,275	34.115	74	536.116,522 670.236,275	75	536.138,116 670.236,0	21.596	75	536.138,116 670.236,0	76	536.151,028 670.236,041	12.912
76	536.151,028 670.236,041	77	536.175,361 670.235,576	24.337	77	536.175,361 670.235,576	78	536.186,407 670.233,843	11.181	78	536.186,407 670.233,843	79	536.229,611 670.222,893	44.57
79	536.229,611 670.222,893	80	536.250,873 670.215,967	22.362	80	536.250,873 670.215,967	81	536.267,784 670.208,77	18.379	81	536.267,784 670.208,77	82	536.280,902 670.203,956	13.973
82	536.280,902 670.203,956	83	536.296,701 670.199,052	16.543	83	536.296,701 670.199,052	84	536.326,382 670.190,091	31.004	84	536.326,382 670.190,091	85	536.330,575 670.189,57	4.225
85	536.330,575 670.189,57	86	536.368,912 670.191,92	38.409	86	536.368,912 670.191,92	87	536.404,337 670.195,498	35.605	87	536.404,337 670.195,498	88	536.429,591 670.199,896	25.634
88	536.429,591 670.199,896	89	536.455,035 670.204,047	25.78	89	536.455,035 670.204,047	90	536.492,159 670.207,774	37.311	90	536.492,159 670.207,774	91	536.510,107 670.210,211	18.113
91	536.510,107 670.210,211	92	536.535,646 670.213,735	25.781	92	536.535,646 670.213,735	93	536.534,804 670.217,694	4.048	93	536.534,804 670.217,694	94	536.534,25 670.220,3	2.664
94	536.534,25 670.220,3	1	536.533,378 670.225,675	5.445										

** Lungimile segmentelor sunt determinate în planul de proiecție Stereo 70 și sunt rotunjite la 1 milimetru.

*** Distanța dintre puncte este formată din segmente cumulate ce sunt mai mici decât valoarea 1 milimetru.

**DATE DESPRE IMOBILUL NR. 1925**

Oficiul de Cadastru și Publicitate Imobiliară SUCEAVA
Biroul de Cadastru și Publicitate Imobiliară Campulung Moldovenesc

A. Partea I. Descrierea imobilului

TEREN Intravilan

Adresa: Loc. Pojorâta, Jud. Suceava

Nr. Crt	Nr cadastral Nr. topografic	Suprafața* (mp)	Observații / Referințe
A1		1.238	Sector cadastral:5 Teren neimprejmuit;

B. Partea II. Proprietari și acte

Inscrieri privitoare la dreptul de proprietate și alte drepturi reale		Referințe
1925 / 08/12/2022		
Act Normativ nr. Lege nr. 7, din 13/03/1996 emis de Parlamentul României;		
B1	Inscrierea provizorie, drept de PROPRIETATE, dobandit prin Lege, cota actuala 1/1 1) COMUNA POJORĂTA, CIF:4441425	A1

C. Partea III. SARCINI .

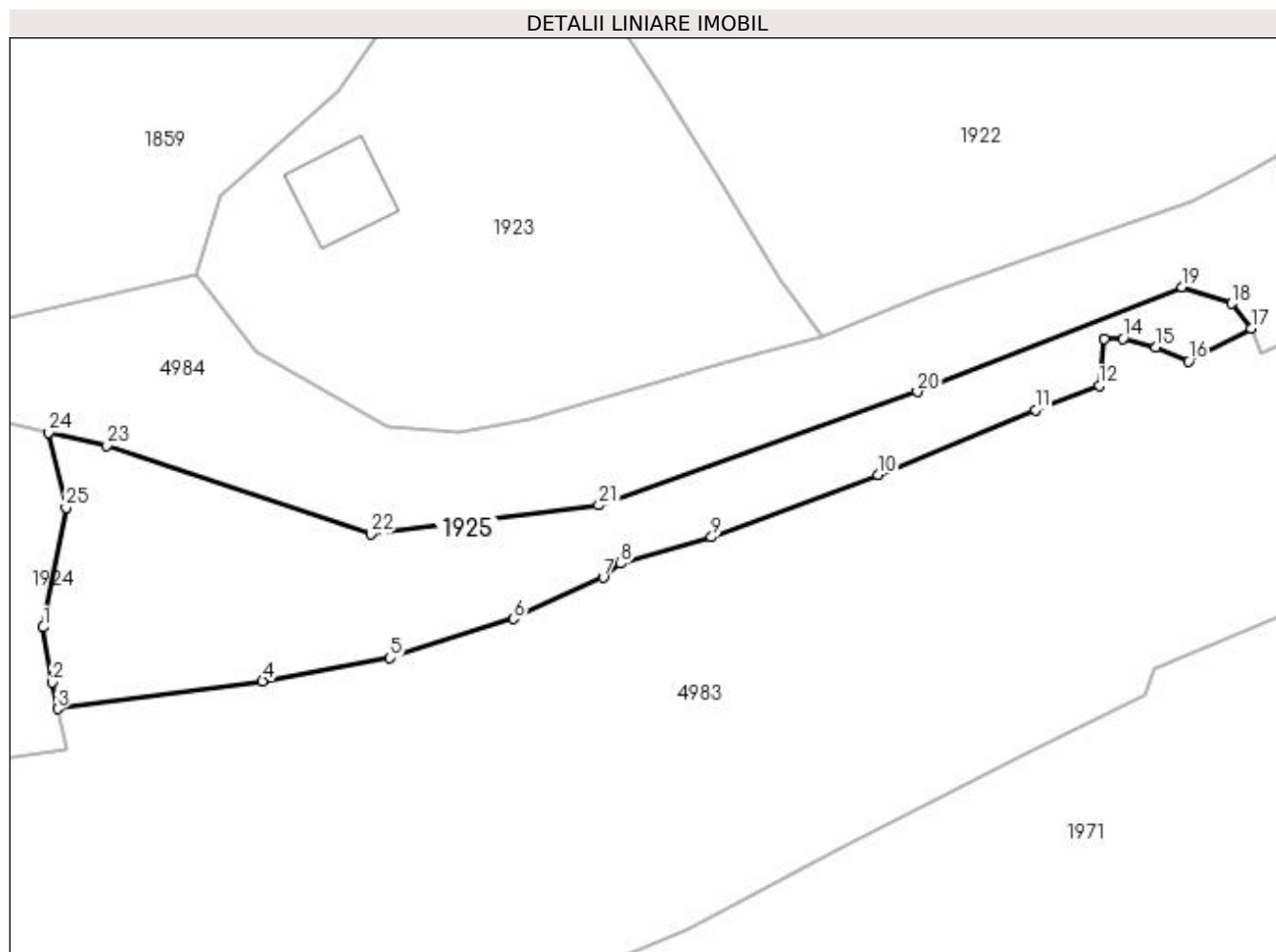
Inscrieri privind dezmembramintele dreptului de proprietate, drepturi reale de garanție și sarcini	Referințe
NU SUNT	

Anexa Nr. 1 La Partea I

Teren

Nr cadastral	Suprafața (mp)*	Observații / Referințe
	1.238	

* Suprafața este determinată în planul de proiecție Stereo 70.



Date referitoare la teren

Crt	Categorie folosință	Intra vilan	Suprafața (mp)	Tarla	Parcelă	Nr. topo	Observații / Referințe
1	faneata	DA	1.238	-	-	-	

Lungime Segmente

1) Valorile lungimilor segmentelor sunt obținute din proiecție în plan.

Punct început	X / Y	Punct sfârșit	X / Y	Lungime segment (** (m)
1	536.533,378 670.225,675	2	536.534,25 670.220,3	5.445
3	536.534,804 670.217,694	4	536.554,793 670.220,428	20.175
5	536.567,241 670.222,673	6	536.579,284 670.226,501	12.637
7	536.588,028 670.230,506	8	536.589,739 670.231,905	2.21
9	536.598,61 670.234,454	10	536.614,846 670.240,552	17.343

Punct început	X / Y	Punct sfârșit	X / Y	Lungime segment (** (m)
2	536.534,25 670.220,3	3	536.534,804 670.217,694	2.664
4	536.554,793 670.220,428	5	536.567,241 670.222,673	12.649
6	536.579,284 670.226,501	7	536.588,028 670.230,506	9.618
8	536.589,739 670.231,905	9	536.598,61 670.234,454	9.23
10	536.614,846 670.240,552	11	536.630,203 670.246,839	16.594

Punct început	X / Y	Punct sfârșit	X / Y	Lungime segment (** (m)
11	536.630,203 670.246,839	12	536.636,446 670.249,198	6.674
13	536.636,903 670.253,802	14	536.638,741 670.253,821	1.838
15	536.641,964 670.253,009	16	536.645,138 670.251,602	3.472
17	536.651,246 670.254,813	18	536.649,368 670.257,247	3.074
19	536.644,489 670.258,864	20	536.618,66 670.248,623	27.785
21	536.587,606 670.237,559	22	536.565,327 670.234,746	22.456
23	536.539,602 670.243,372	24	536.533,94 670.244,664	5.808
25	536.535,622 670.237,335	1	536.533,378 670.225,675	11.874

Punct început	X / Y	Punct sfârșit	X / Y	Lungime segment (** (m)
12	536.636,446 670.249,198	13	536.636,903 670.253,802	4.627
14	536.638,741 670.253,821	15	536.641,964 670.253,009	3.324
16	536.645,138 670.251,602	17	536.651,246 670.254,813	6.901
18	536.649,368 670.257,247	19	536.644,489 670.258,864	5.14
20	536.618,66 670.248,623	21	536.587,606 670.237,559	32.966
22	536.565,327 670.234,746	23	536.539,602 670.243,372	27.133
24	536.533,94 670.244,664	25	536.535,622 670.237,335	7.52

** Lungimile segmentelor sunt determinate în planul de proiecție Stereo 70 și sunt rotunjite la 1 milimetru.

*** Distanța dintre puncte este formată din segmente cumulate ce sunt mai mici decât valoarea 1 milimetru.

**DATE DESPRE IMOBILUL NR. 1926**

Oficiul de Cadastru și Publicitate Imobiliară SUCEAVA
Biroul de Cadastru și Publicitate Imobiliară Campulung Moldovenesc

A. Partea I. Descrierea imobilului

TEREN Intravilan

Adresa: Loc. Pojorâta, Calea Bucovinei, Nr. 2, Jud. Suceava

Nr. Crt	Nr cadastral Nr. topografic	Suprafața* (mp)	Observații / Referințe
A1	34414	1.614	Sector cadastral:6 Teren neimprejmuit; Provenit din CF 34414, nr. cad. 34414, CF 31638, parte din nr. top. 2703/21, 2702/2, 2703/22

B. Partea II. Proprietari și acte

Inscrieri privitoare la dreptul de proprietate și alte drepturi reale		Referințe
8670 / 27/05/2019		
Act Administrativ nr. 12, din 26/02/2019 emis de Consiliul Local Pojorâta (act administrativ nr 1414 din 28.02.2019, emis de Comuna Pojorita;act administrativ nr 849 din 05.02.2019, emis de Primaria Pojorita;act administrativ nr 141 din 18.12.2018, emis de Consiliul Local Pojorita);		
B1	Intabulare, drept de PROPRIETATE, dobandit prin Lege, cota actuala 1/1 1) COMUNA POJORÂTA - DOMENIUL PRIVAT, CIF:4441425	A1

C. Partea III. SARCINI .

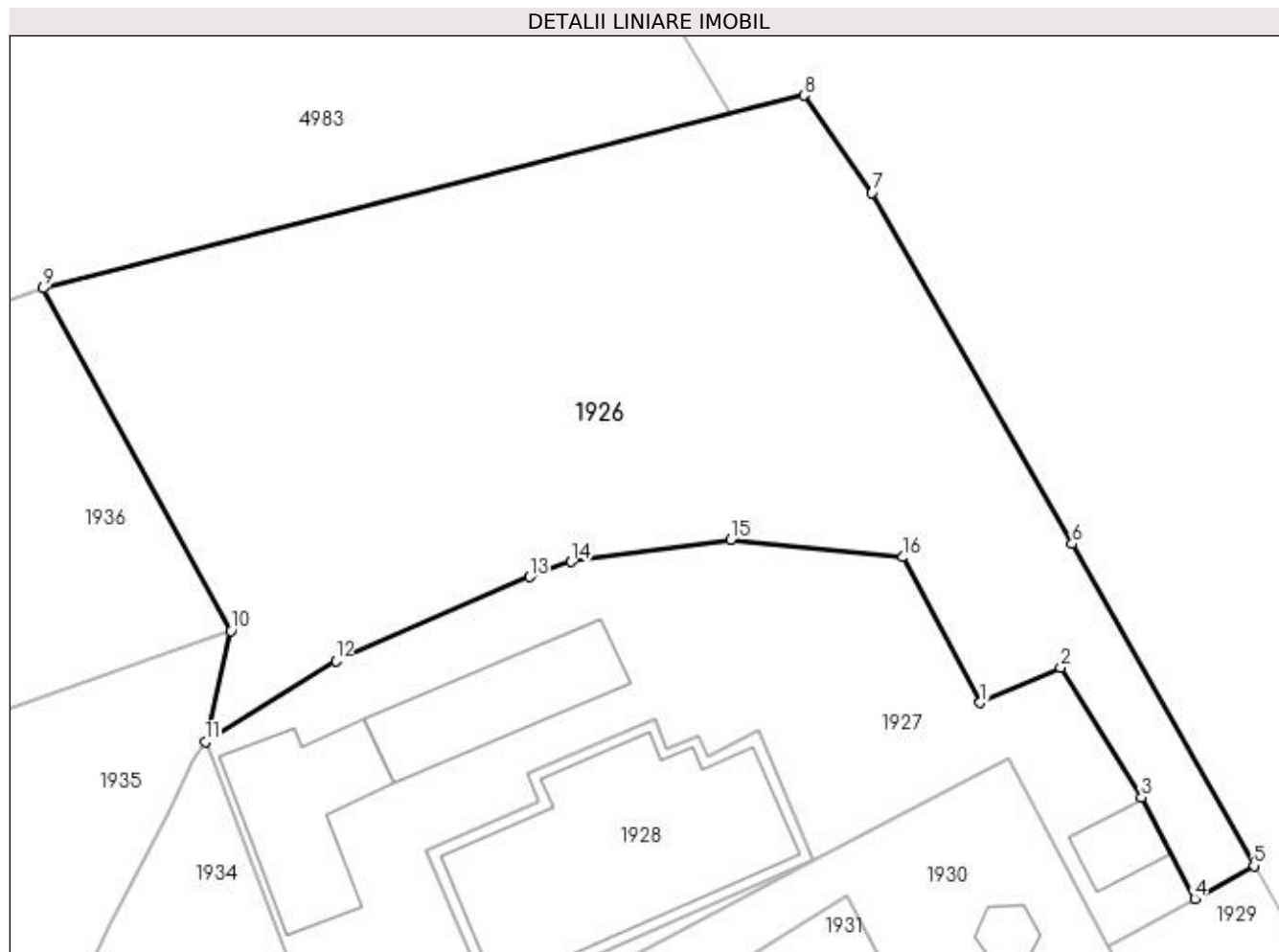
Inscrieri privind dezmembramintele dreptului de proprietate, drepturi reale de garanție și sarcini	Referințe
NU SUNT	

Anexa Nr. 1 La Partea I

Teren

Nr cadastral	Suprafața (mp)*	Observații / Referințe
34414	1.614	Provenit din CF 34414, nr. cad. 34414, CF 31638, parte din nr. top. 2703/21, 2702/2, 2703/22

* Suprafața este determinată în planul de proiecție Stereo 70.



Date referitoare la teren

Crt	Categorie folosință	Intra vilan	Suprafața (mp)	Tarla	Parcelă	Nr. topo	Observații / Referințe
1	faneata	DA	1.614	-	-	-	

Lungime Segmente

1) Valorile lungimilor segmentelor sunt obținute din proiecție în plan.

Punct început	X / Y	Punct sfârșit	X / Y	Lungime segment (** (m)
1	537.110,258 670.533,933	2	537.115,439 670.536,188	5.65
2	537.115,439 670.536,188	3	537.120,654 670.527,84	9.843
3	537.120,654 670.527,84	4	537.124,065 670.521,308	7.369
4	537.124,065 670.521,308	5	537.127,891 670.523,436	4.378
5	537.127,891 670.523,436	6	537.116,158 670.544,168	23.822

Punct început	X / Y	Punct sfârșit	X / Y	Lungime segment (** (m)
6	537.116,158 670.544,168	7	537.103,289 670.566,794	26.03
7	537.103,289 670.566,794	8	537.098,884 670.573,065	7.664
8	537.098,884 670.573,065	9	537.049,882 670.560,635	50.554
9	537.049,882 670.560,635	10	537.061,969 670.538,568	25.16
10	537.061,969 670.538,568	11	537.060,315 670.531,404	7.352
11	537.060,315 670.531,404	12	537.068,728 670.536,647	9.913
12	537.068,728 670.536,647	13	537.081,208 670.542,054	13.601
13	537.081,208 670.542,054	14	537.083,9 670.543,026	2.862
14	537.083,9 670.543,026	15	537.094,172 670.544,421	10.366
15	537.094,172 670.544,421	16	537.105,282 670.543,312	11.165
16	537.105,282 670.543,312	1	537.110,258 670.533,933	10.617

** Lungimile segmentelor sunt determinate în planul de proiecție Stereo 70 și sunt rotunjite la 1 milimetru.

*** Distanța dintre puncte este formată din segmente cumulate ce sunt mai mici decât valoarea 1 milimetru.

**DATE DESPRE IMOBILUL NR. 1927**

Oficiul de Cadastru și Publicitate Imobiliară SUCEAVA
Biroul de Cadastru și Publicitate Imobiliară Campulung Moldovenesc

A. Partea I. Descrierea imobilului

TEREN Intravilan

Nr. cadastral vechi:35219, 35220, 35221

Adresa: Loc. Pojorâta, Jud. Suceava, Loc numit CALEA BUCOVINEI

Nr. Crt	Nr cadastral Nr. topografic	Suprafața* (mp)	Observații / Referințe
A1	32428	936	Sector cadastral:6 Teren neimprejmuit; Provenit din CF 32428, nr. cad. 32428; IE 35219, 35220, 35221

Construcții

Crt	Nr cadastral Nr. topografic	Adresa	Observații / Referințe
A1.1		Loc. Pojorâta, Jud. Suceava, Loc numit CALEA BUCOVINEI	Nr. niveluri:1; S. construita la sol:84 mp; S. construita desfasurata:84 mp; Anexă, P
A1.2		Loc. Pojorâta, Jud. Suceava, Loc numit CALEA BUCOVINEI	Nr. niveluri:1; S. construita la sol:21 mp; S. construita desfasurata:21 mp; Anexă, P
A1.3		Loc. Pojorâta, Jud. Suceava, Loc numit CALEA BUCOVINEI	Nr. niveluri:1; S. construita la sol:76 mp; S. construita desfasurata:76 mp; Anexă, P

B. Partea II. Proprietari și acte

Inscrieri privitoare la dreptul de proprietate și alte drepturi reale		Referințe
4881 / 06/04/2015		
Act Administrativ nr. 83, din 19/06/2014 emis de Consiliul Local Pojorâta (act administrativ nr. 27/13-03-2015 emis de CONSILIUL LOCAL AL COMUNEI POJORITA);		
B1	Intabulare, drept de PROPRIETATE, dobandit prin Lege, cota actuala 1/1 1) COMUNA POJORÂTA - DOMENIUL PRIVAT, CIF:4441425	A1
1927 / 08/12/2022		
Act Administrativ nr. 1700, din 02/11/2022 emis de Primăria Comunei Pojorâta;		
B2	Intabulare, drept de PROPRIETATE, dobandit prin Lege, cota actuala 1/1 1) COMUNA POJORÂTA - DOMENIUL PRIVAT, CIF:4441425	A1.1, A1.2, A1.3

C. Partea III. SARCINI .

Inscrieri privind dezmembramintele dreptului de proprietate, drepturi reale de garanție și sarcini	Referințe
NU SUNT	

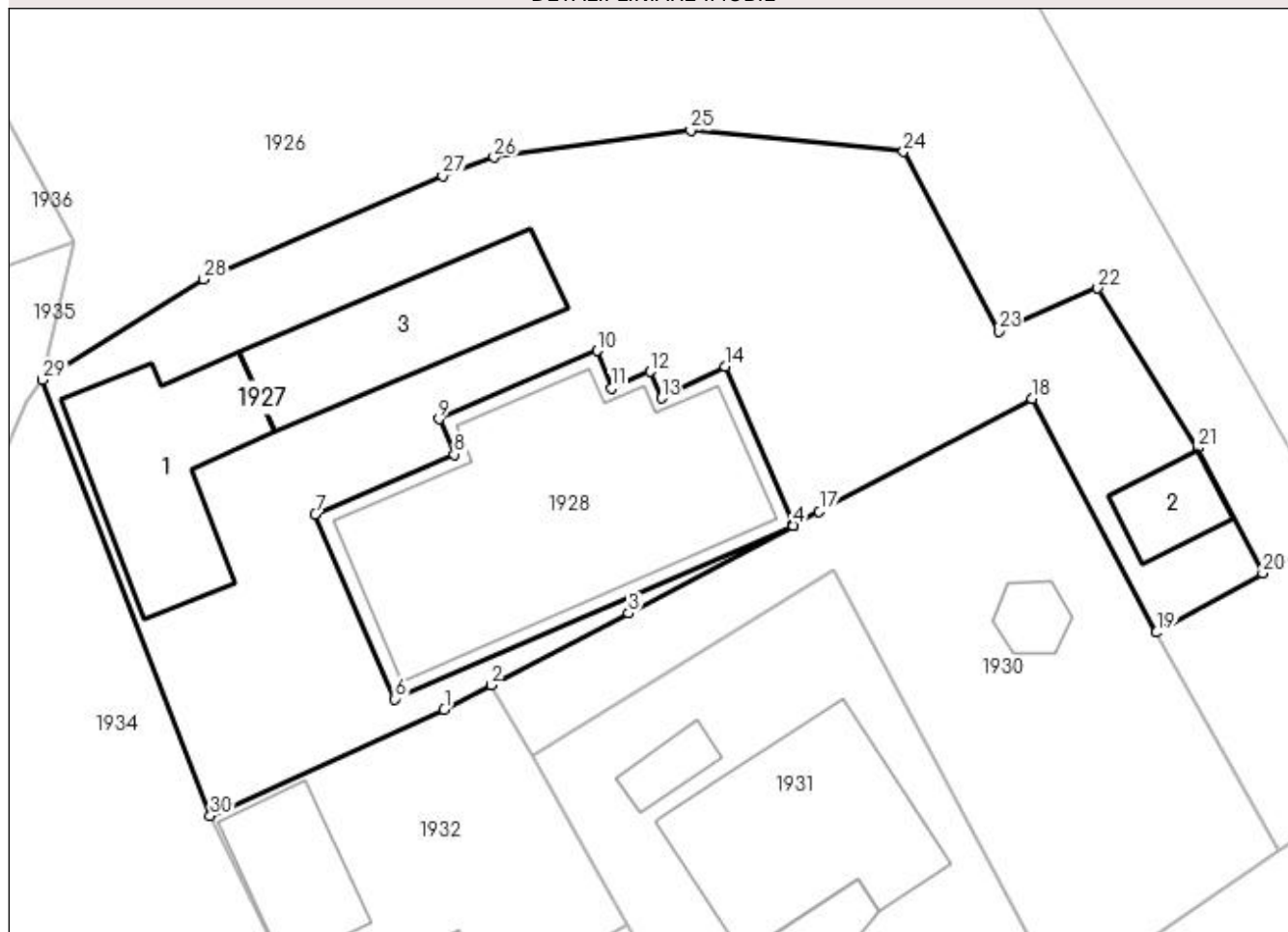
Anexa Nr. 1 La Partea I

Teren

Nr cadastral	Suprafața (mp)*	Observații / Referințe
32428	936	Provenit din CF 32428, nr. cad. 32428; IE 35219, 35220, 35221

* Suprafața este determinată în planul de proiecție Stereo 70.

DETALII LINIARE IMOBIL



Date referitoare la teren

Crt	Categorie folosință	Intravilan	Suprafața (mp)	Tarla	Parcelă	Nr. topo	Observații / Referințe
1	curți construcții	DA	681	-	-	-	
2	curți construcții	DA	56	-	-	-	
3	faneata	DA	199	-	-	-	

Date referitoare la construcții

Crt	Număr	Destinație construcție	Supraf. (mp)	Situație juridică	Observații / Referințe
A1.1		construcții anexa	84	Cu acte	Nr. niveluri:1; S. construita la sol:84 mp; S. construita desfasurata:84 mp; Anexă, P
A1.2		construcții anexa	21	Cu acte	Nr. niveluri:1; S. construita la sol:21 mp; S. construita desfasurata:21 mp; Anexă, P
A1.3		construcții anexa	76	Cu acte	Nr. niveluri:1; S. construita la sol:76 mp; S. construita desfasurata:76 mp; Anexă, P

Lungime Segmente

1) Valorile lungimilor segmentelor sunt obținute din proiecție în plan.

Punct început	X / Y	Punct sfârșit	X / Y	Lungime segment (** (m)	Punct început	X / Y	Punct sfârșit	X / Y	Lungime segment (** (m)
---------------	-------	---------------	-------	-------------------------	---------------	-------	---------------	-------	-------------------------

Punct început	X / Y	Punct sfârșit	X / Y	Lungime segment (** (m)
1	537.081,293 670.514,193	2	537.083,74 670.515,482	2.766
3	537.090,937 670.519,224	4	537.099,541 670.523,808	9.749
5	537.099,53 670.523,834	6	537.078,731 670.514,748	22.697
7	537.074,565 670.524,386	8	537.081,816 670.527,521	7.9
9	537.081,022 670.529,356	10	537.089,285 670.532,927	9.002
11	537.090,026 670.530,96	12	537.092,046 670.531,833	2.201
13	537.092,641 670.530,456	14	537.095,957 670.532,115	3.708
15	537.099,532 670.523,835	16	537.099,543 670.523,809	0.028
17	537.100,894 670.524,529	18	537.112,022 670.530,409	12.586
19	537.118,511 670.518,218	20	537.124,065 670.521,308	6.356
21	537.120,654 670.527,84	22	537.115,439 670.536,188	9.843
23	537.110,258 670.533,933	24	537.105,282 670.543,312	10.617
25	537.094,172 670.544,421	26	537.083,9 670.543,026	10.366
27	537.081,208 670.542,054	28	537.068,728 670.536,647	13.601
29	537.060,315 670.531,404	30	537.069,07 670.508,642	24.388

Punct început	X / Y	Punct sfârșit	X / Y	Lungime segment (** (m)
2	537.083,74 670.515,482	3	537.090,937 670.519,224	8.112
4	537.099,541 670.523,808	5	537.099,53 670.523,834	0.028
6	537.078,731 670.514,748	7	537.074,565 670.524,386	10.5
8	537.081,816 670.527,521	9	537.081,022 670.529,356	1.999
10	537.089,285 670.532,927	11	537.090,026 670.530,96	2.102
12	537.092,046 670.531,833	13	537.092,641 670.530,456	1.5
14	537.095,957 670.532,115	15	537.099,532 670.523,835	9.019
16	537.099,543 670.523,809	17	537.100,894 670.524,529	1.531
18	537.112,022 670.530,409	19	537.118,511 670.518,218	13.81
20	537.124,065 670.521,308	21	537.120,654 670.527,84	7.369
22	537.115,439 670.536,188	23	537.110,258 670.533,933	5.65
24	537.105,282 670.543,312	25	537.094,172 670.544,421	11.165
26	537.083,9 670.543,026	27	537.081,208 670.542,054	2.862
28	537.068,728 670.536,647	29	537.060,315 670.531,404	9.913
30	537.069,07 670.508,642	1	537.081,293 670.514,193	13.424

** Lungimile segmentelor sunt determinate în planul de proiecție Stereo 70 și sunt rotunjite la 1 milimetru.

*** Distanța dintre puncte este formată din segmente cumulate ce sunt mai mici decât valoarea 1 milimetru.

**DATE DESPRE IMOBILUL NR. 1928**

Oficiul de Cadastru și Publicitate Imobiliară SUCEAVA
Biroul de Cadastru și Publicitate Imobiliară Campulung Moldovenesc

A. Partea I. Descrierea imobilului

TEREN Intravilan

Nr. cadastral vechi:35218

Adresa: Loc. Pojorâta, Calea Bucovinei, Nr. 4, Jud. Suceava

Nr. Crt	Nr cadastral Nr. topografic	Suprafața* (mp)	Observații / Referințe
A1	30376	250	Sector cadastral:6 Teren neimprejmuț; Provenit din CF 30376, nr. top. 1152; IE 35218

Construcții

Crt	Nr cadastral Nr. topografic	Adresa	Observații / Referințe
A1.1		Loc. Pojorâta, Calea Bucovinei, Nr. 4, Jud. Suceava	Nr. niveluri:3; S. construita la sol:204 mp; S. construita desfasurata:525 mp; Casă de locuit, P+E+M

B. Partea II. Proprietari și acte

Inscrieri privitoare la dreptul de proprietate și alte drepturi reale		Referințe
7183 / 18/11/2009		
Act Notarial nr. 596, din 17/11/2009 emis de BNP TARAN LILIANA;		
B1	Intabulare, drept de PROPRIETATE,cu titlu de donatie,, dobandit prin Conventie, cota actuala 1/1 1) MICU LĂCRĂMIOARA	A1.1
1928 / 08/12/2022		
Act Normativ nr. Lege nr. 7, din 13/03/1996 emis de Parlamentul României;		
B2	Intabulare, drept de PROPRIETATE, dobandit prin Lege, cota actuala 1/1 1) NEIDENTIFICAT NEIDENTIFICAT	A1
Act Administrativ nr. Adeverință nr. 706, din 24/10/2022 emis de Primăria Comunei Pojorâta;		
B3	Se notează posesia faptică în favoarea lui 1) MICU LĂCRĂMIOARA 2) MICU MIRCIA	A1

C. Partea III. SARCINI

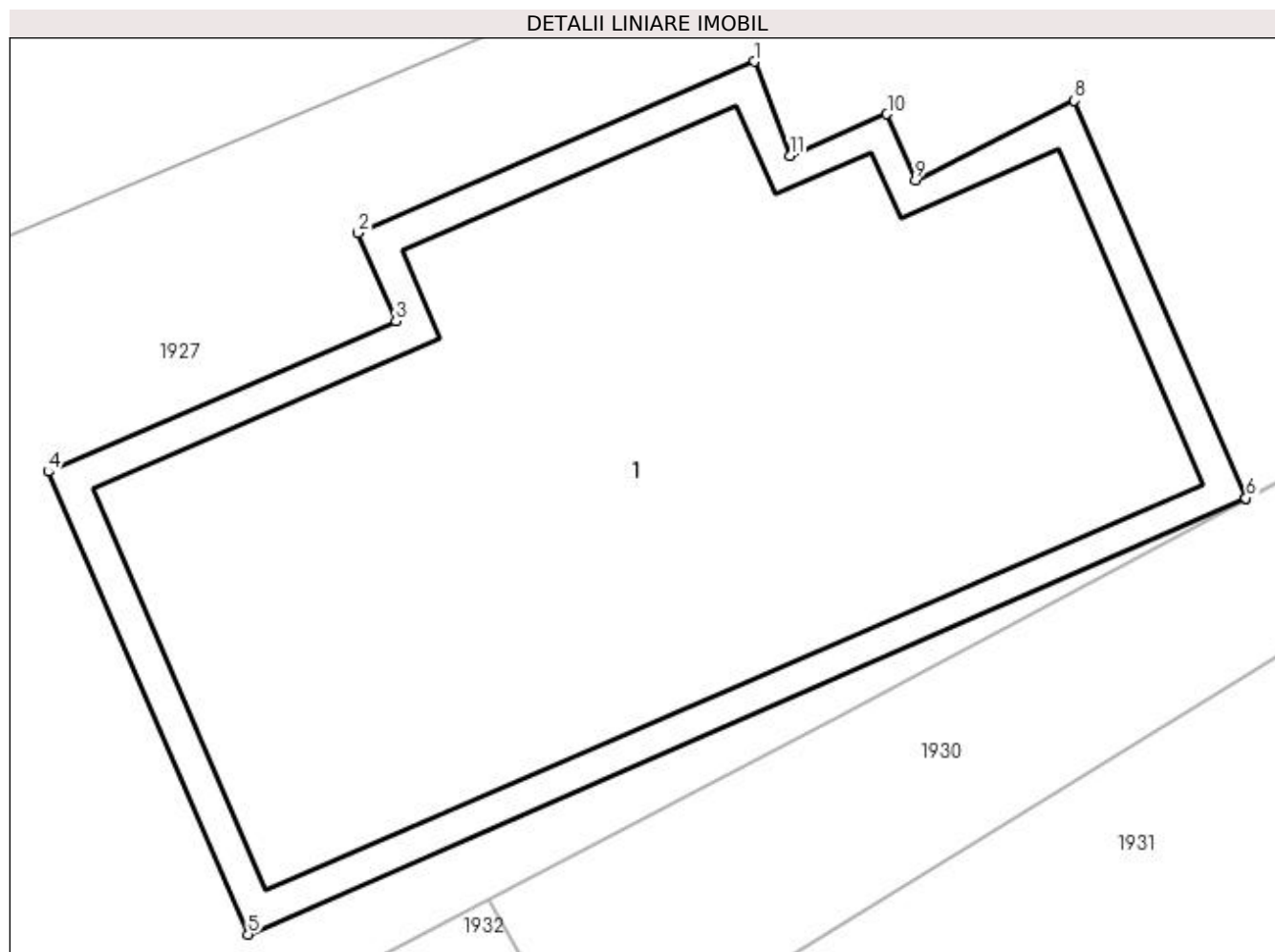
Inscrieri privind dezmembramintele dreptului de proprietate, drepturi reale de garanție și sarcini		Referințe
7183 / 18/11/2009		
Act Notarial nr. 596, din 17/11/2009 emis de BNP TARAN LILIANA;		
C1	Intabulare, drept de UZUFRUCT VIAGER, cota actuala 1/1 1) MICU MIRCIA 2) MICU ELENA	A1.1

Anexa Nr. 1 La Partea I

Teren

Nr cadastral	Suprafața (mp)*	Observații / Referințe
30376	250	Provenit din CF 30376, nr. top. 1152; IE 35218

* Suprafața este determinată în planul de proiecție Stereo 70.



Date referitoare la teren

Crt	Categorie folosință	Intra vilan	Suprafața (mp)	Tarla	Parcelă	Nr. topo	Observații / Referințe
1	curți constructii	DA	250	-	-	-	

Date referitoare la construcții

Crt	Număr	Destinație construcție	Supraf. (mp)	Situație juridică	Observații / Referințe
A1.1		construcții de locuințe	204	Cu acte	Nr. niveluri:3; S. construita la sol:204 mp; S. construita desfasurata:525 mp; Casă de locuit, P+E+M

Lungime Segmente

1) Valorile lungimilor segmentelor sunt obținute din proiecție în plan.

Punct început	X / Y	Punct sfârșit	X / Y	Lungime segment (** (m)
1	537.089,285 670.532,927	2	537.081,022 670.529,356	9.002
2	537.081,022 670.529,356	3	537.081,816 670.527,521	1.999
3	537.081,816 670.527,521	4	537.074,565 670.524,386	7.9

Punct început	X / Y	Punct sfârșit	X / Y	Lungime segment (** (m)
4	537.074,565 670.524,386	5	537.078,731 670.514,748	10.5
5	537.078,731 670.514,748	6	537.099,53 670.523,834	22.697
6	537.099,53 670.523,834	7	537.099,532 670.523,835	0.002
7	537.099,532 670.523,835	8	537.095,957 670.532,115	9.019
8	537.095,957 670.532,115	9	537.092,641 670.530,456	3.708
9	537.092,641 670.530,456	10	537.092,046 670.531,833	1.5
10	537.092,046 670.531,833	11	537.090,026 670.530,96	2.201
11	537.090,026 670.530,96	1	537.089,285 670.532,927	2.102

** Lungimile segmentelor sunt determinate în planul de proiecție Stereo 70 și sunt rotunjite la 1 milimetru.

*** Distanța dintre puncte este formată din segmente cumulate ce sunt mai mici decât valoarea 1 milimetru.

**DATE DESPRE IMOBILUL NR. 1929**

Oficiul de Cadastru și Publicitate Imobiliară SUCEAVA
Biroul de Cadastru și Publicitate Imobiliară Campulung Moldovenesc

A. Partea I. Descrierea imobilului

TEREN Intravilan

Adresa: Loc. Pojorâta, Jud. Suceava, Loc numit CALEA BUCOVINEI

Nr. Crt	Nr cadastral Nr. topografic	Suprafața* (mp)	Observații / Referințe
A1		153	Sector cadastral:6 Teren neimprejmuit;

B. Partea II. Proprietari și acte

Inscrieri privitoare la dreptul de proprietate și alte drepturi reale		Referințe
1929 / 08/12/2022		
Act Administrativ nr. HCL 97, din 09/12/2013 emis de Consiliul local al comunei Pojorata (pozitia nr. 80234; Adeverință nr. 1512 din 24.10.2022);		
B1	Intabulare, drept de PROPRIETATE, dobandit prin Lege, cota actuala 1/1 1) COMUNA POJORĂTA - DOMENIUL PRIVAT, CIF:4441425	A1

C. Partea III. SARCINI .

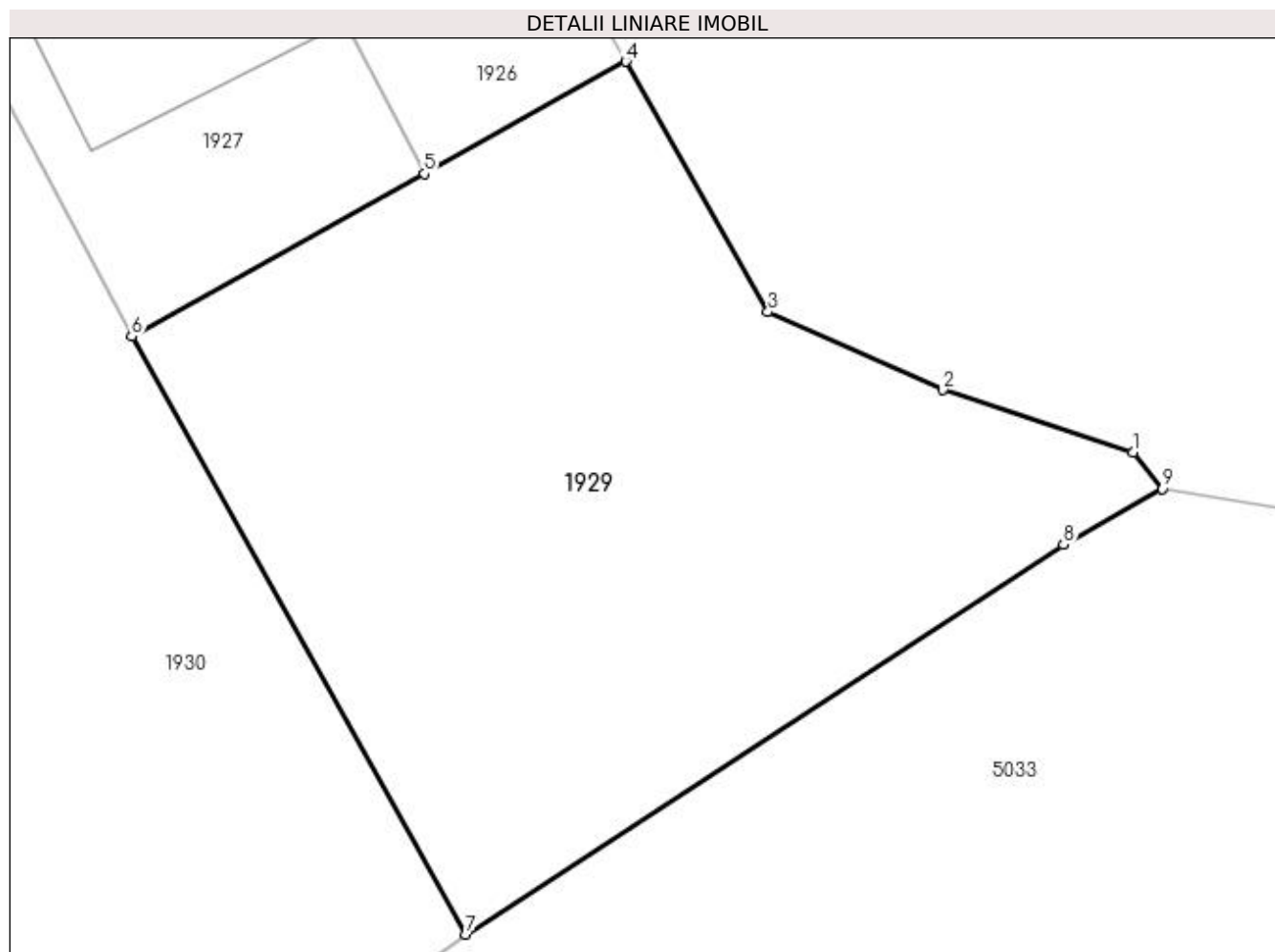
Inscrieri privind dezmembramintele dreptului de proprietate, drepturi reale de garanție și sarcini	Referințe
NU SUNT	

Anexa Nr. 1 La Partea I

Teren

Nr cadastral	Suprafața (mp)*	Observații / Referințe
	153	

* Suprafața este determinată în planul de proiecție Stereo 70.



Date referitoare la teren

Crt	Categorie folosință	Intravilan	Suprafața (mp)	Tarla	Parcelă	Nr. topo	Observații / Referințe
1	faneata	DA	153	-	-	-	

Lungime Segmente

1) Valorile lungimilor segmentelor sunt obținute din proiecție în plan.

Punct început	X / Y	Punct sfârșit	X / Y	Lungime segment (** (m)
1	537.137,529 670.516,023	2	537.133,906 670.517,203	3.81
2	537.133,906 670.517,203	3	537.130,593 670.518,684	3.629
3	537.130,593 670.518,684	4	537.127,891 670.523,436	5.466
4	537.127,891 670.523,436	5	537.124,065 670.521,308	4.378
5	537.124,065 670.521,308	6	537.118,511 670.518,218	6.356

Punct început	X / Y	Punct sfârșit	X / Y	Lungime segment (** (m)
6	537.118,511 670.518,218	7	537.124,862 670.506,87	13.004
7	537.124,862 670.506,87	8	537.136,206 670.514,265	13.542
8	537.136,206 670.514,265	9	537.138,085 670.515,331	2.16
9	537.138,085 670.515,331	1	537.137,529 670.516,023	0.888

** Lungimile segmentelor sunt determinate în planul de proiecție Stereo 70 și sunt rotunjite la 1 milimetru.

*** Distanța dintre puncte este formată din segmente cumulate ce sunt mai mici decât valoarea 1 milimetru.

**DATE DESPRE IMOBILUL NR. 1930**

Oficiul de Cadastru și Publicitate Imobiliară SUCEAVA
Biroul de Cadastru și Publicitate Imobiliară Campulung Moldovenesc

A. Partea I. Descrierea imobilului

TEREN Intravilan

Adresa: Loc. Pojorâta, Jud. Suceava, Loc numit CALEA BUCOVINEI

Nr. Crt	Nr cadastral Nr. topografic	Suprafața* (mp)	Observații / Referințe
A1	35048	454	Sector cadastral:6 Teren neimprejmuit; Provenit din CF 35048, nr. cad. 35048, CF 32902, parte din nr. top. 2703/1

Construcții

Crt	Nr cadastral Nr. topografic	Adresa	Observații / Referințe
A1.1		Loc. Pojorâta, Jud. Suceava, Loc numit CALEA BUCOVINEI	Nr. niveluri:1; S. construita la sol:12 mp; S. construita desfasurata:12 mp; Anexă, P

B. Partea II. Proprietari și acte

Inscrieri privitoare la dreptul de proprietate și alte drepturi reale		Referințe
1930 / 08/12/2022		
Act Notarial nr. Contract de vânzare cumpărare aut. cu nr. 314, din 04/02/2022 emis de BIN Rotaru Dorina;		
B1	Intabulare, drept de PROPRIETATE- bun comun in devalmasie, dobandit prin Conventie, cota actuala 1/1 1) HROM ROMEO 2) HROM STELA	A1
Act Normativ nr. Lege nr. 7, din 13/03/1996 emis de Parlamentul României;		
B3	Intabulare, drept de PROPRIETATE, dobandit prin Lege, cota actuala 1/1 1) HROM ROMEO 2) HROM STELA	A1.1

C. Partea III. SARCINI .

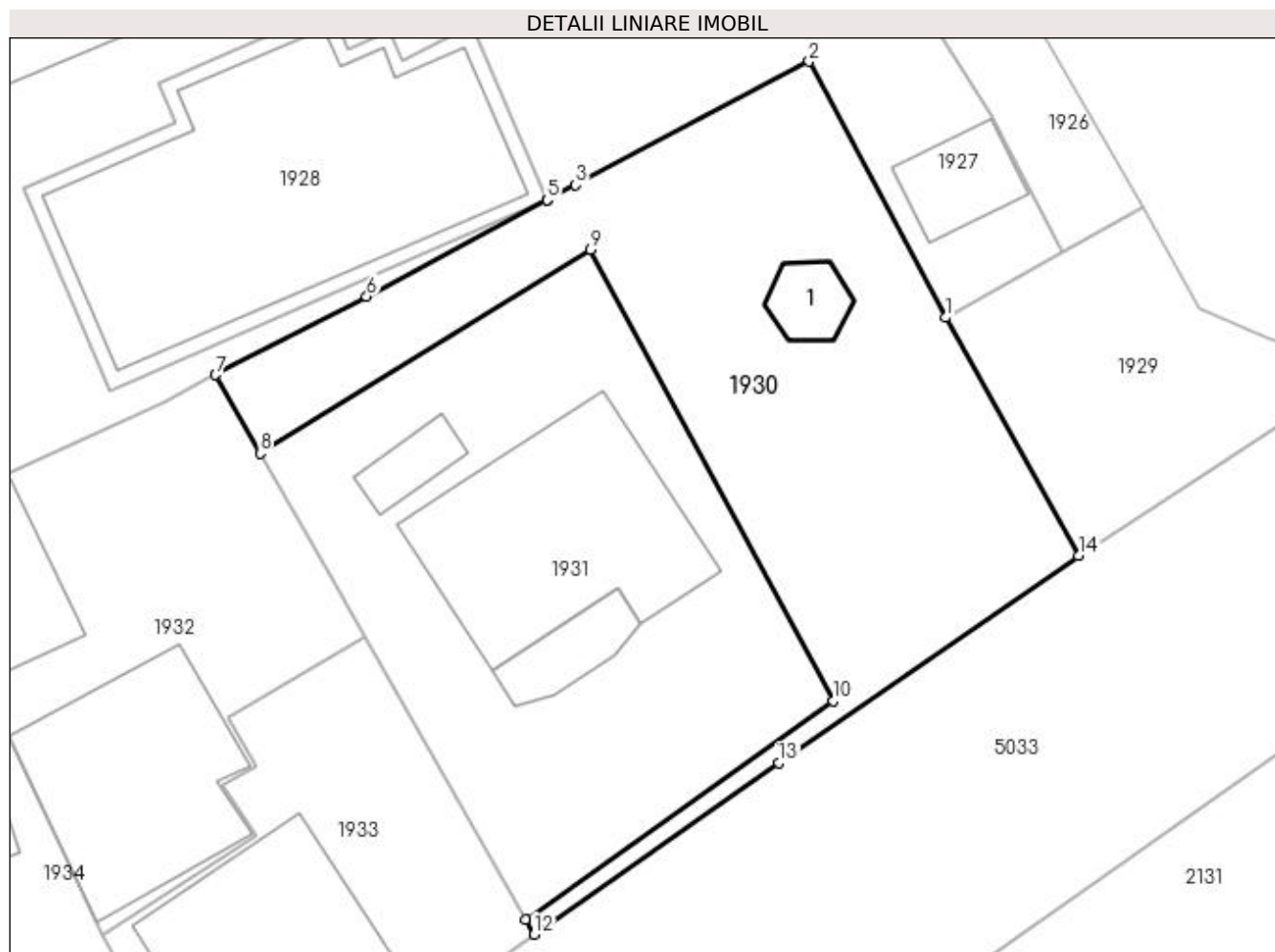
Inscrieri privind dezmembramintele dreptului de proprietate, drepturi reale de garanție și sarcini	Referințe
NU SUNT	

Anexa Nr. 1 La Partea I

Teren

Nr cadastral	Suprafața (mp)*	Observații / Referințe
35048	454	Provenit din CF 35048, nr. cad. 35048, CF 32902, parte din nr. topo. 2703/1

* Suprafața este determinată în planul de proiecție Stereo 70.



Date referitoare la teren

Crt	Categorie folosință	Intra vilan	Suprafața (mp)	Tarla	Parcelă	Nr. topo	Observații / Referințe
1	curți constructii	DA	254	-	-	-	
2	faneata	DA	200	-	-	-	

Date referitoare la construcții

Crt	Număr	Destinație construcție	Supraf. (mp)	Situație juridică	Observații / Referințe
A1.1		construcții anexa	12	Cu acte	Nr. niveluri:1; S. construita la sol:12 mp; S. construita desfasurata:12 mp; Anexă, P

Lungime Segmente

1) Valorile lungimilor segmentelor sunt obținute din proiecție în plan.

Punct început	X / Y	Punct sfârșit	X / Y	Lungime segment (** (m)
1	537.118,511 670.518,218	2	537.112,022 670.530,409	13.81
2	537.112,022 670.530,409	3	537.100,894 670.524,529	12.586
3	537.100,894 670.524,529	4	537.099,543 670.523,809	1.531

Punct început	X / Y	Punct sfârşit	X / Y	Lungime segment (** (m)
4	537.099,543 670.523,809	5	537.099,541 670.523,808	0.002
5	537.099,541 670.523,808	6	537.090,937 670.519,224	9.749
6	537.090,937 670.519,224	7	537.083,74 670.515,482	8.112
7	537.083,74 670.515,482	8	537.085,868 670.511,759	4.288
8	537.085,868 670.511,759	9	537.101,615 670.521,452	18.491
9	537.101,615 670.521,452	10	537.113,174 670.499,965	24.399
10	537.113,174 670.499,965	11	537.098,52 670.489,559	17.973
11	537.098,52 670.489,559	12	537.098,929 670.488,841	0.826
12	537.098,929 670.488,841	13	537.110,58 670.496,996	14.221
13	537.110,58 670.496,996	14	537.124,862 670.506,87	17.363
14	537.124,862 670.506,87	1	537.118,511 670.518,218	13.004

** Lungimile segmentelor sunt determinate în planul de proiecţie Stereo 70 şi sunt rotunjite la 1 milimetru.

*** Distanţa dintre puncte este formată din segmente cumulate ce sunt mai mici decât valoarea 1 milimetru.

**DATE DESPRE IMOBILUL NR. 1931**

Oficiul de Cadastru și Publicitate Imobiliară SUCEAVA
Biroul de Cadastru și Publicitate Imobiliară Campulung Moldovenesc

A. Partea I. Descrierea imobilului

TEREN Intravilan

Adresa: Loc. Pojorâta, Calea Bucovinei, Nr. 6, Jud. Suceava

Nr. Crt	Nr cadastral Nr. topografic	Suprafața* (mp)	Observații / Referințe
A1	30426	454	Sector cadastral:6 Teren neimprejmuit; Provenit din CF 30426, nr. cad. 30426, CF 32902, parte din nr. top. 2703/1

Construcții

Crt	Nr cadastral Nr. topografic	Adresa	Observații / Referințe
A1.1		Loc. Pojorâta, Calea Bucovinei, Nr. 6, Jud. Suceava	Nr. niveluri:3; S. construita la sol:106 mp; S. construita desfasurata:318 mp; Casă de locuit, P+E+M

B. Partea II. Proprietari și acte

Inscrieri privitoare la dreptul de proprietate și alte drepturi reale		Referințe
1931 / 08/12/2022		
Act Notarial nr. 15, din 13/01/2011 emis de BNP SCRABA LUMINITA DORU PAUL;		
B1	Intabulare, drept de PROPRIETATE, dobandit prin Conventie, cota actuala 419/454 1) HROM ROMEO 2) HROM STELA	A1
Act Normativ nr. Lege nr. 7, din 13/03/1996 emis de Parlamentul României;		
B2	Intabulare, drept de PROPRIETATE, dobandit prin Lege, cota actuala 35/454 1) NEIDENTIFICAT NEIDENTIFICAT	A1
Act Administrativ nr. Adeverință nr. 707, din 24/10/2022 emis de Primăria Comunei Pojorâta;		
B3	Se notează posesia faptică în favoarea lui 1) HROM ROMEO 2) HROM STELA	A1
Act Administrativ nr. Autorizatie de construire nr.20, din 15/07/2005 emis de - (proces verbal de receptie finala nr.2548/25.06.2008);		
B4	Intabulare, drept de PROPRIETATE, dobandit prin Construire, cota actuala 1/1 1) HROM ROMEO 2) HROM STELA	A1.1

C. Partea III. SARCINI

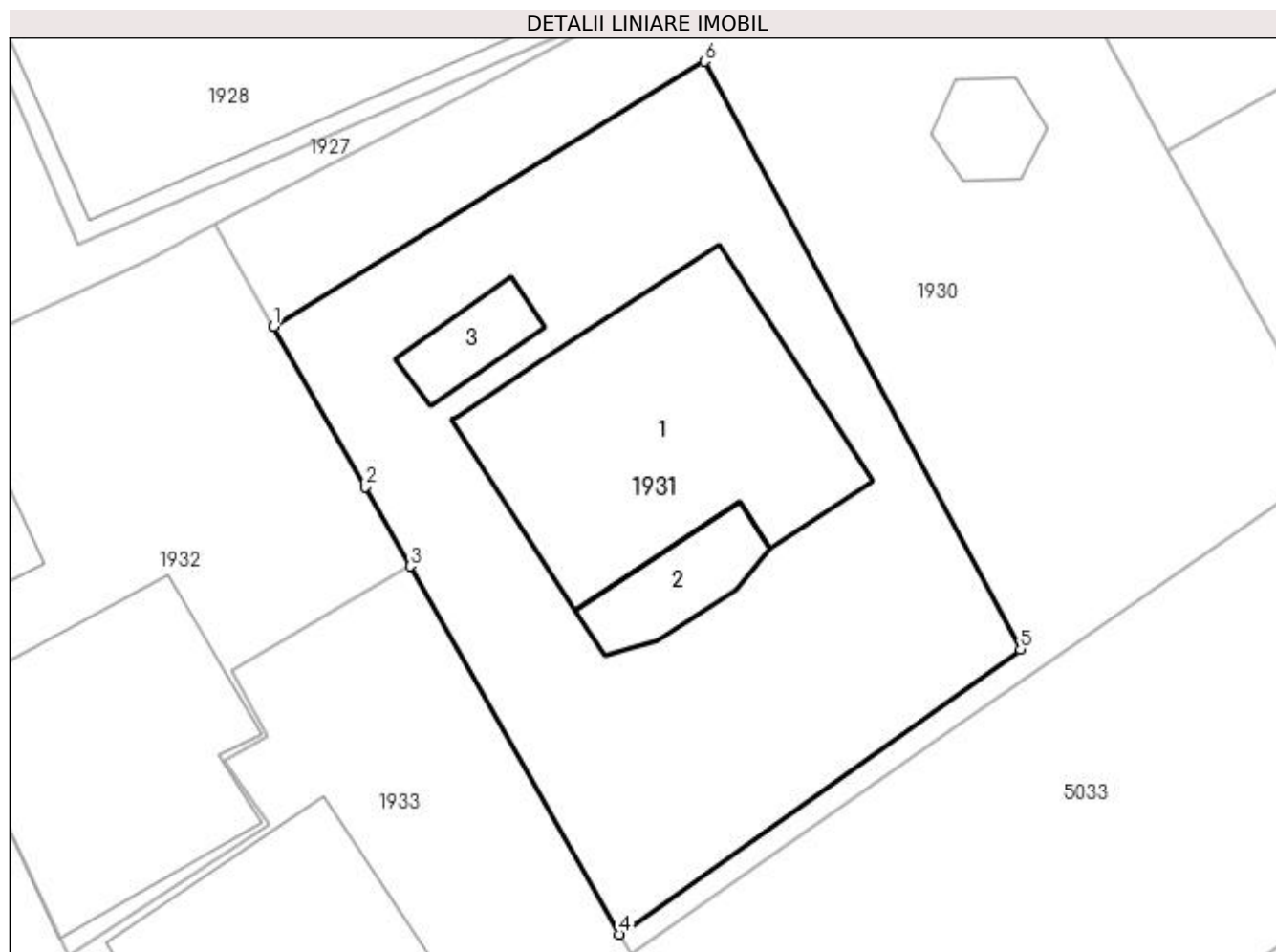
Inscrieri privind dezmembramentele dreptului de proprietate, drepturi reale de garanție și sarcini		Referințe
1931 / 08/12/2022		
Act Notarial nr. 935, din 17/08/2011 emis de BNP HORIA ILIE SCRABA;		
C1	Intabulare, drept de IPOTECA, Valoare:46390 EURsi orice alte creante ale bancii, pentru suprafata de 419 mp 1) BANCA COMERCIALA ROMANA SA, CIF:9999999999999	A1, A1.1

Anexa Nr. 1 La Partea I

Teren

Nr cadastral	Suprafața (mp)*	Observații / Referințe
30426	454	Provenit din CF 30426, nr. cad. 30426, CF 32902, parte din nr. topo. 2703/1

* Suprafața este determinată în planul de proiecție Stereo 70.



Date referitoare la teren

Crt	Categorie folosință	Intra vilan	Suprafața (mp)	Tarla	Parcelă	Nr. topo	Observații / Referințe
1	curți constructii	DA	454	-	-	-	

Date referitoare la construcții

Crt	Număr	Destinație construcție	Supraf. (mp)	Situație juridică	Observații / Referințe
A1.1		construcții de locuințe	106	Cu acte	Nr. niveluri:3; S. construita la sol:106 mp; S. construita desfasurata:318 mp; Casă de locuit, P+E+M
A1.2		construcții anexa	18	Fara acte	Nr. niveluri:1; S. construita la sol:18 mp; S. construita desfasurata:18 mp; Anexă, P
A1.3		construcții anexa	11	Fara acte	Nr. niveluri:1; S. construita la sol:11 mp; S. construita desfasurata:11 mp; Anexă, P

Lungime Segmente

1) Valorile lungimilor segmentelor sunt obținute din proiecție în plan.

Punct început	X / Y	Punct sfârșit	X / Y	Lungime segment (** (m)
1	537.085,868 670.511,759	2	537.089,209 670.505,911	6.735

Punct început	X / Y	Punct sfârşit	X / Y	Lungime segment (** (m)
2	537.089,209 670.505,911	3	537.090,861 670.503,01	3.338
3	537.090,861 670.503,01	4	537.098,52 670.489,559	15.479
4	537.098,52 670.489,559	5	537.113,174 670.499,965	17.973
5	537.113,174 670.499,965	6	537.101,615 670.521,452	24.399
6	537.101,615 670.521,452	1	537.085,868 670.511,759	18.491

** Lungimile segmentelor sunt determinate în planul de proiecţie Stereo 70 şi sunt rotunjite la 1 milimetru.

*** Distanţa dintre puncte este formată din segmente cumulate ce sunt mai mici decât valoarea 1 milimetru.

**DATE DESPRE IMOBILUL NR. 1932**

Oficiul de Cadastru și Publicitate Imobiliară SUCEAVA
Biroul de Cadastru și Publicitate Imobiliară Campulung Moldovenesc

A. Partea I. Descrierea imobilului

TEREN Intravilan

Adresa: Loc. Pojorâta, Jud. Suceava, Loc numit CALEA BUCOVINEI

Nr. Crt	Nr cadastral Nr. topografic	Suprafața* (mp)	Observații / Referințe
A1	35194	305	Sector cadastral:6 Teren neimprejmuit; Provenit din CF 35194, nr. cad. 35194

Construcții

Crt	Nr cadastral Nr. topografic	Adresa	Observații / Referințe
A1.1		Loc. Pojorâta, Jud. Suceava, Loc numit CALEA BUCOVINEI	Nr. niveluri:1; S. construita la sol:89 mp; S. construita desfasurata:89 mp; Anexă, P
A1.2		Loc. Pojorâta, Jud. Suceava, Loc numit CALEA BUCOVINEI	Nr. niveluri:1; S. construita la sol:41 mp; S. construita desfasurata:41 mp; Anexă, P

B. Partea II. Proprietari și acte

Inscrieri privitoare la dreptul de proprietate și alte drepturi reale		Referințe
1932 / 08/12/2022		
Act Normativ nr. Legea nr. 7, din 13/03/1996 emis de Parlamentul României;		
B1	Intabulare, drept de PROPRIETATE, dobandit prin Lege, cota actuala 1/1 1) NEIDENTIFICAT NEIDENTIFICAT	A1
Act Notarial nr. 852, din 06/12/2021 emis de Scraba Horia Ilie;		
B2	Se noteaza posesia ca bun propriu 1) SCHLESINGER BOGDAN	A1
B3	Intabulare, drept de PROPRIETATE bun propriu cu titlu de cumparare, dobandit prin Conventie, cota actuala 1/1 1) SCHLESINGER BOGDAN	A1.1, A1.2

C. Partea III. SARCINI .

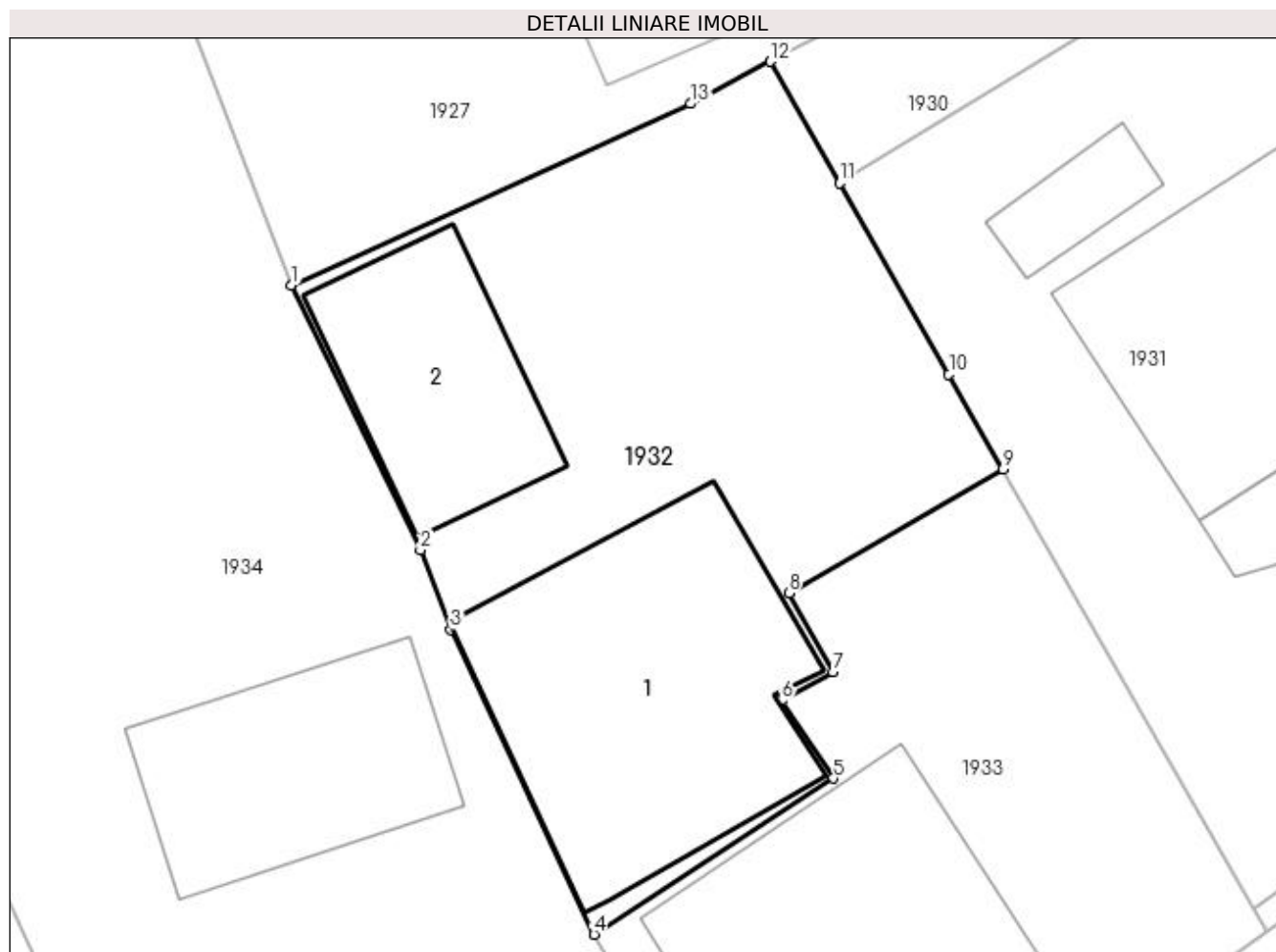
Inscrieri privind dezmembramintele dreptului de proprietate, drepturi reale de garanție și sarcini	Referințe
NU SUNT	

Anexa Nr. 1 La Partea I

Teren

Nr cadastral	Suprafața (mp)*	Observații / Referințe
35194	305	Provenit din CF 35194, nr. cad. 35194

* Suprafața este determinată în planul de proiecție Stereo 70.



Date referitoare la teren

Crt	Categorie folosință	Intra vilan	Suprafața (mp)	Tarla	Parcelă	Nr. topo	Observații / Referințe
1	curți constructii	DA	305	-	-	-	

Date referitoare la construcții

Crt	Număr	Destinație construcție	Supraf. (mp)	Situație juridică	Observații / Referințe
A1.1		constructii anexa	89	Cu acte	Nr. niveluri:1; S. construita la sol:89 mp; S. construita desfasurata:89 mp; Anexă, P
A1.2		constructii anexa	41	Cu acte	Nr. niveluri:1; S. construita la sol:41 mp; S. construita desfasurata:41 mp; Anexă, P

Lungime Segmente

1) Valorile lungimilor segmentelor sunt obținute din proiecție în plan.

Punct început	X / Y	Punct sfârșit	X / Y	Lungime segment (** (m)
1	537.069,07 670.508,642	2	537.073,024 670.500,535	9.02
2	537.073,024 670.500,535	3	537.073,945 670.498,09	2.613
3	537.073,945 670.498,09	4	537.078,34 670.488,767	10.307

Punct început	X / Y	Punct sfârșit	X / Y	Lungime segment (** (m)
4	537.078,34 670.488,767	5	537.085,677 670.493,542	8.754
5	537.085,677 670.493,542	6	537.084,084 670.495,93	2.871
6	537.084,084 670.495,93	7	537.085,653 670.496,811	1.799
7	537.085,653 670.496,811	8	537.084,307 670.499,209	2.75
8	537.084,307 670.499,209	9	537.090,861 670.503,01	7.576
9	537.090,861 670.503,01	10	537.089,209 670.505,911	3.338
10	537.089,209 670.505,911	11	537.085,868 670.511,759	6.735
11	537.085,868 670.511,759	12	537.083,74 670.515,482	4.288
12	537.083,74 670.515,482	13	537.081,293 670.514,193	2.766
13	537.081,293 670.514,193	1	537.069,07 670.508,642	13.424

** Lungimile segmentelor sunt determinate în planul de proiecție Stereo 70 și sunt rotunjite la 1 milimetru.

*** Distanța dintre puncte este formată din segmente cumulate ce sunt mai mici decât valoarea 1 milimetru.

**DATE DESPRE IMOBILUL NR. 1933**

Oficiul de Cadastru și Publicitate Imobiliară SUCEAVA
 Biroul de Cadastru și Publicitate Imobiliară Campulung Moldovenesc

A. Partea I. Descrierea imobilului

TEREN Intravilan

Adresa: Loc. Pojorâta, Calea Bucovinei, Nr. 8, Jud. Suceava

Nr. Crt	Nr cadastral Nr. topografic	Suprafața* (mp)	Observații / Referințe
A1	35175	250	Sector cadastral:6 Teren neimprejmuit; Constructia C1 inscrisa in CF ; Provenit din CF 35175, nr. cad. 35175, CF 32902, parte din nr. top. 2703/1

B. Partea II. Proprietari și acte

Inscrieri privitoare la dreptul de proprietate și alte drepturi reale	Referințe
20917 / 07/12/2021	
Act Notarial nr. 851, din 06/12/2021 emis de Scraba Horia Ilie;	
B1	A1
Intabulare, drept de PROPRIETATE bun propriu, dobandit prin Conventie, cota actuala 1/1 1) SCHLESINGER BOGDAN, necasatorit	

C. Partea III. SARCINI .

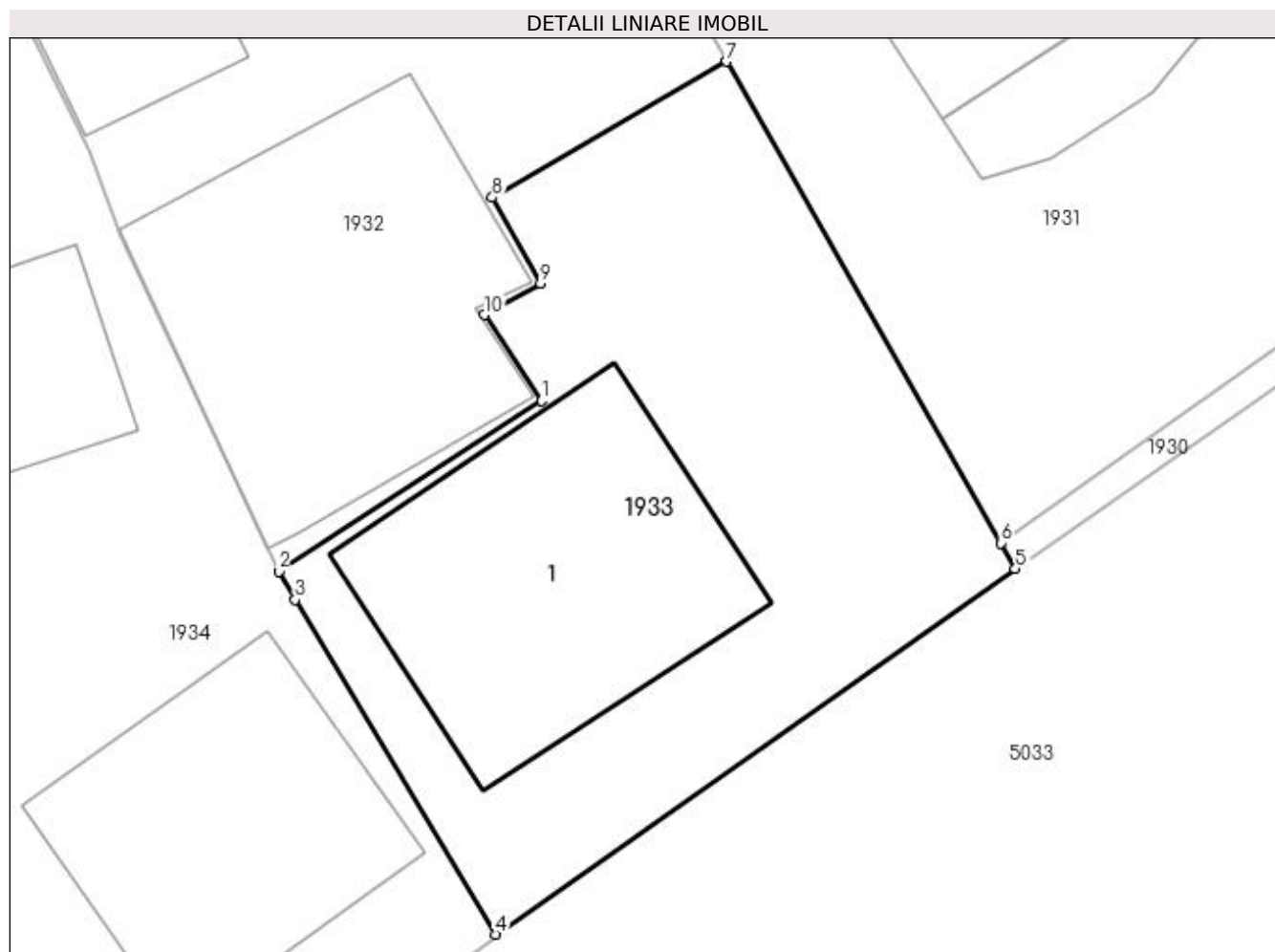
Inscrieri privind dezmembramintele dreptului de proprietate, drepturi reale de garanție și sarcini	Referințe
NU SUNT	

Anexa Nr. 1 La Partea I

Teren

Nr cadastral	Suprafața (mp)*	Observații / Referințe
35175	250	Provenit din CF 35175, nr. cad. 35175, CF 32902, parte din nr. topo. 2703/1

* Suprafața este determinată în planul de proiecție Stereo 70.



Date referitoare la teren

Crt	Categorie folosință	Intravilan	Suprafața (mp)	Tarla	Parcelă	Nr. topo	Observații / Referințe
1	curți constructii	DA	250	-	-	-	

Lungime Segmente

1) Valorile lungimilor segmentelor sunt obținute din proiecție în plan.

Punct început	X / Y	Punct sfârșit	X / Y	Lungime segment (** (m)
1	537.085,677 670.493,542	2	537.078,34 670.488,767	8.754
2	537.078,34 670.488,767	3	537.078,797 670.487,979	0.911
3	537.078,797 670.487,979	4	537.084,397 670.478,627	10.9
4	537.084,397 670.478,627	5	537.098,929 670.488,841	17.762
5	537.098,929 670.488,841	6	537.098,52 670.489,559	0.826

Punct început	X / Y	Punct sfârșit	X / Y	Lungime segment (** (m)
6	537.098,52 670.489,559	7	537.090,861 670.503,01	15.479
7	537.090,861 670.503,01	8	537.084,307 670.499,209	7.576
8	537.084,307 670.499,209	9	537.085,653 670.496,811	2.75
9	537.085,653 670.496,811	10	537.084,084 670.495,93	1.799
10	537.084,084 670.495,93	1	537.085,677 670.493,542	2.871

** Lungimile segmentelor sunt determinate în planul de proiecție Stereo 70 și sunt rotunjite la 1 milimetru.

*** Distanța dintre puncte este formată din segmente cumulate ce sunt mai mici decât valoarea 1 milimetru.

**DATE DESPRE IMOBILUL NR. 1934**

Oficiul de Cadastru și Publicitate Imobiliară SUCEAVA
Biroul de Cadastru și Publicitate Imobiliară Campulung Moldovenesc

A. Partea I. Descrierea imobilului

TEREN Intravilan

Adresa: Loc. Pojorâta, Calea Bucovinei, Nr. 10, Jud. Suceava

Nr. Crt	Nr cadastral Nr. topografic	Suprafața* (mp)	Observații / Referințe
A1	34565	845	Sector cadastral:6 Teren neimprejmuit; Provenit din CF 34565, nr. cad. 34565, CF 32902, parte din nr. top. 2703/1

Construcții

Crt	Nr cadastral Nr. topografic	Adresa	Observații / Referințe
A1.1		Loc. Pojorâta, Calea Bucovinei, Nr. 10, Jud. Suceava	Nr. niveluri:2; S. construita la sol:64 mp; S. construita desfasurata:128 mp; Casă de locuit, P+E
A1.2		Loc. Pojorâta, Calea Bucovinei, Nr. 10, Jud. Suceava	Nr. niveluri:1; S. construita la sol:50 mp; S. construita desfasurata:50 mp; Anexă, P

B. Partea II. Proprietari și acte

Inscrieri privitoare la dreptul de proprietate și alte drepturi reale		Referințe
16421 / 26/09/2019		
Act Notarial nr. 125, din 22/06/2010 emis de BNP CATARGIU TUDOR MARIAN;		
B1	Intabulare, drept de PROPRIETATE cu titlu de cumparare, dobandit prin Conventie, cota actuala 250/845 1) IANOS IULIAN-CONSTANTIN	A1
Act Notarial nr. 125, din 22/06/2010 emis de BNP CATARGIU TUDOR-MARIAN;		
B2	Intabulare, drept de PROPRIETATE, dobandit prin Conventie, cota actuala 595/845 1) IANOS IULIAN-CONSTANTIN	A1
Act Notarial nr. 125, din 22/06/2010 emis de BNP CATARGIU TUDOR MARIAN;		
B3	Intabulare, drept de PROPRIETATE, cu titlu de cumparare, dobandit prin Conventie, cota actuala 1/1 1) IANOS IULIAN-CONSTANTIN	A1.1
1934 / 11/12/2022		
Act Administrativ nr. Adeverință nr. 1700, din 02/11/2022 emis de Primăria Comunei Pojorâta;		
B4	Intabulare, drept de PROPRIETATE, dobandit prin Lege, cota actuala 1/1 1) IANOS IULIAN-CONSTANTIN	A1.2

C. Partea III. SARCINI .

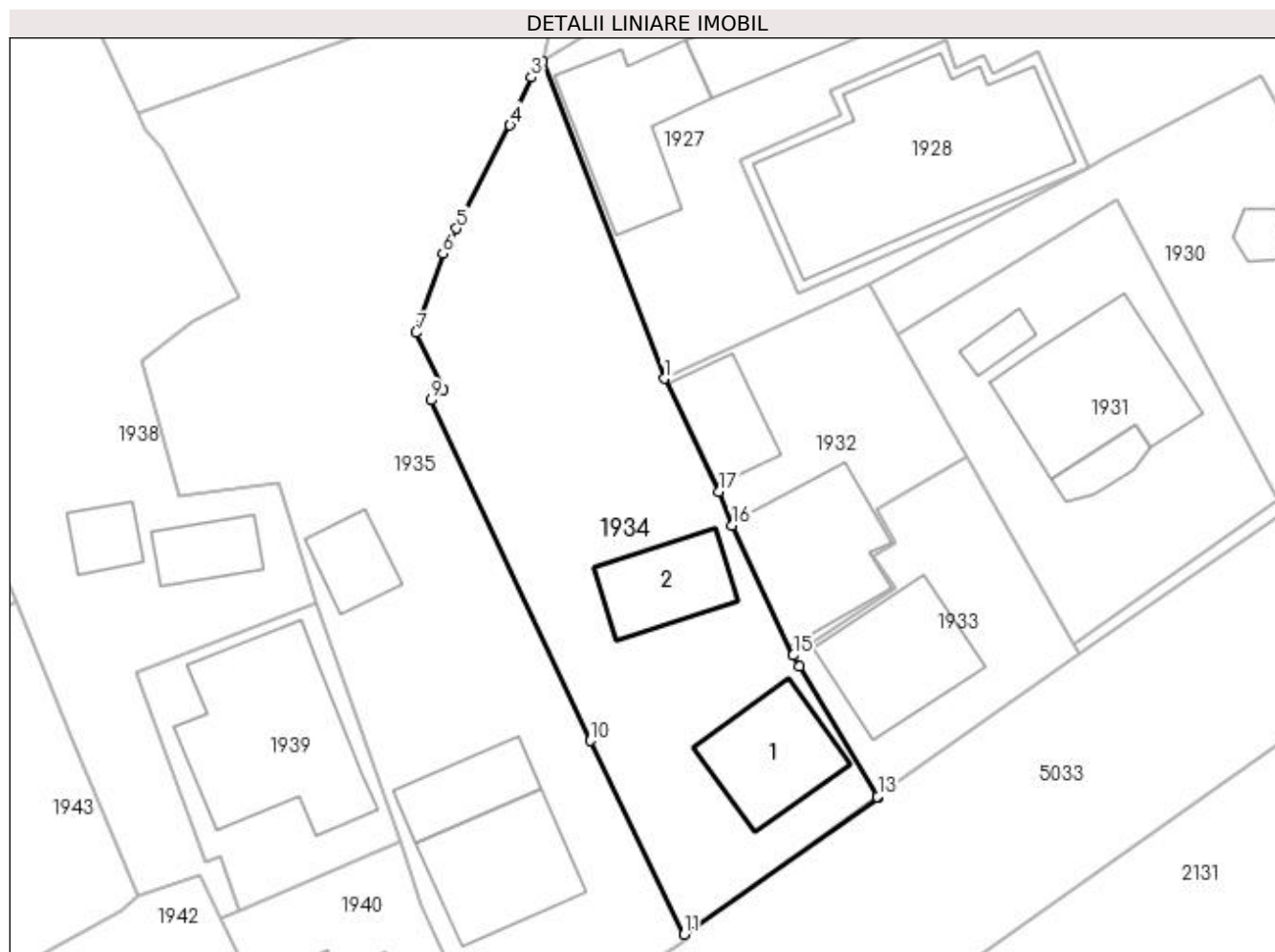
Inscrieri privind dezmembramintele dreptului de proprietate, drepturi reale de garanție și sarcini	Referințe
NU SUNT	

Anexa Nr. 1 La Partea I

Teren

Nr cadastral	Suprafața (mp)*	Observații / Referințe
34565	845	Provenit din CF 34565, nr. cad. 34565, CF 32902, parte din nr. top. 2703/1

* Suprafața este determinată în planul de proiecție Stereo 70.



Date referitoare la teren

Crt	Categorie folosință	Intra vilan	Suprafața (mp)	Tarla	Parcelă	Nr. topo	Observații / Referințe
1	curți constructii	DA	267	-	-	-	
2	faneata	DA	578	-	-	-	

Date referitoare la construcții

Crt	Număr	Destinație construcție	Supraf. (mp)	Situație juridică	Observații / Referințe
A1.1		construcții de locuințe	64	Cu acte	Nr. niveluri:2; S. construita la sol:64 mp; S. construita desfasurata:128 mp; Casă de locuit, P+E
A1.2		construcții anexa	50	Cu acte	Nr. niveluri:1; S. construita la sol:50 mp; S. construita desfasurata:50 mp; Anexă, P

Lungime Segmente

1) Valorile lungimilor segmentelor sunt obținute din proiecție în plan.

Punct început	X / Y	Punct sfârșit	X / Y	Lungime segment (** (m)
1	537.069,07 670.508,642	2	537.060,315 670.531,404	24.388
2	537.060,315 670.531,404	3	537.059,518 670.530,26	1.394

Punct început	X / Y	Punct sfârșit	X / Y	Lungime segment (** (m)
3	537.059,518 670.530,26	4	537.057,995 670.526,818	3.764
4	537.057,995 670.526,818	5	537.054,129 670.519,422	8.345
5	537.054,129 670.519,422	6	537.053,166 670.517,607	2.055
6	537.053,166 670.517,607	7	537.051,246 670.511,924	5.999
7	537.051,246 670.511,924	8	537.053,166 670.507,817	4.534
8	537.053,166 670.507,817	9	537.052,318 670.507,086	1.12
9	537.052,318 670.507,086	10	537.063,772 670.482,618	27.016
10	537.063,772 670.482,618	11	537.070,512 670.468,728	15.439
11	537.070,512 670.468,728	12	537.084,435 670.478,563	17.046
12	537.084,435 670.478,563	13	537.084,397 670.478,627	0.074
13	537.084,397 670.478,627	14	537.078,797 670.487,979	10.9
14	537.078,797 670.487,979	15	537.078,34 670.488,767	0.911
15	537.078,34 670.488,767	16	537.073,945 670.498,09	10.307
16	537.073,945 670.498,09	17	537.073,024 670.500,535	2.613
17	537.073,024 670.500,535	1	537.069,07 670.508,642	9.02

** Lungimile segmentelor sunt determinate în planul de proiecție Stereo 70 și sunt rotunjite la 1 milimetru.

*** Distanța dintre puncte este formată din segmente cumulate ce sunt mai mici decât valoarea 1 milimetru.

**DATE DESPRE IMOBILUL NR. 1935**

Oficiul de Cadastru și Publicitate Imobiliară SUCEAVA
Biroul de Cadastru și Publicitate Imobiliară Campulung Moldovenesc

A. Partea I. Descrierea imobilului

TEREN Intravilan

Adresa: Loc. Pojorâta, Calea Bucovinei, Nr. 12, Jud. Suceava

Nr. Crt	Nr cadastral Nr. topografic	Suprafața* (mp)	Observații / Referințe
A1	34833	1.282	Sector cadastral:6 Teren neimprejmuit; Provenit din CF 34833, nr. cad. 34833, CF 31638, 32902, parte din nr. top. 2703/21, 2702/2, 2703/22, 2703/1

Construcții

Crt	Nr cadastral Nr. topografic	Adresa	Observații / Referințe
A1.1		Loc. Pojorâta, Calea Bucovinei, Nr. 12, Jud. Suceava	Nr. niveluri:1; S. construita la sol:40 mp; S. construita desfasurata:40 mp; Anexă, P
A1.2		Loc. Pojorâta, Calea Bucovinei, Nr. 12, Jud. Suceava	Nr. niveluri:2; S. construita la sol:80 mp; S. construita desfasurata:160 mp; Casă de locuit, P+E
A1.3		Loc. Pojorâta, Calea Bucovinei, Nr. 12, Jud. Suceava	Nr. niveluri:1; S. construita la sol:29 mp; S. construita desfasurata:29 mp; Anexă, P

B. Partea II. Proprietari și acte

Inscrieri privitoare la dreptul de proprietate și alte drepturi reale		Referințe
1935 / 08/12/2022		
Act Notarial nr. 763, din 15/04/2020 emis de N.P. Scraba Luminita Doru Paul (act notarial nr 639 din 03.04.2019, emis de N.P. Taran Liliana);		
B1	Intabulare, drept de PROPRIETATE, dobandit prin Conventie, cota actuala 1/1 1) MICU PETRU	A1, A1.1
Act Administrativ nr. 3613, din 30/06/2020 emis de Primăria Pojorâta;		
B2	Intabulare, drept de PROPRIETATE, dobandit prin Construire, cota actuala 1/1 1) MICU PETRU 2) MICU LILIANA	A1.2
Act Normativ nr. 1700, din 02/11/2022 emis de Primăria Comunei Pojorâta;		
B3	Intabulare, drept de PROPRIETATE, dobandit prin Lege, cota actuala 1/1 1) MICU PETRU	A1.3

C. Partea III. SARCINI .

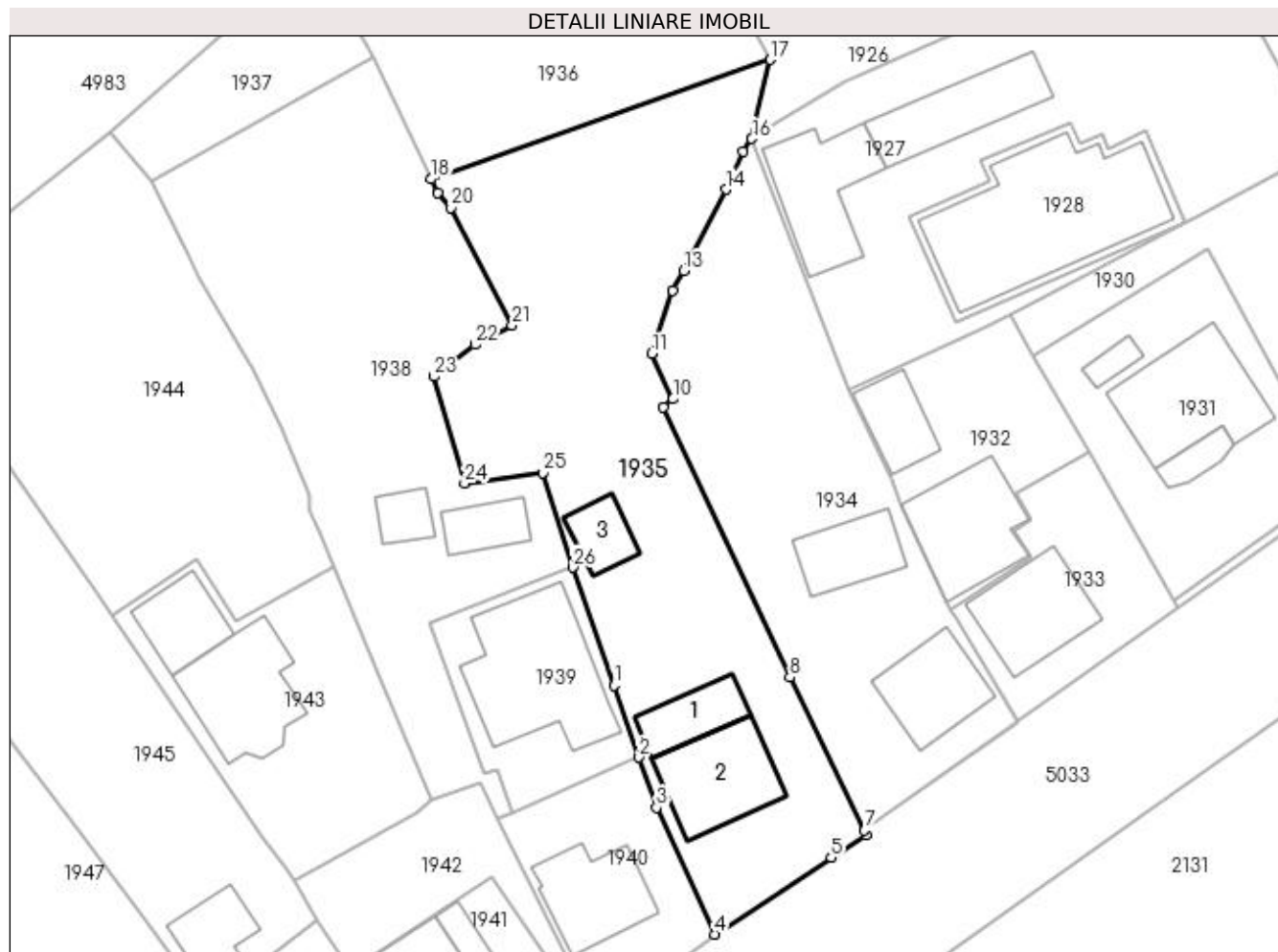
Inscrieri privind dezmembramintele dreptului de proprietate, drepturi reale de garanție și sarcini	Referințe
NU SUNT	

Anexa Nr. 1 La Partea I

Teren

Nr cadastral	Suprafața (mp)*	Observații / Referințe
34833	1.282	Provenit din CF 34833, nr. cad. 34833, CF 31638, 32902, parte din nr. top. 2703/21, 2702/2, 2703/22, 2703/1

* Suprafața este determinată în planul de proiecție Stereo 70.



Date referitoare la teren

Crt	Categorie folosință	Intra vilan	Suprafața (mp)	Tarla	Parcelă	Nr. topo	Observații / Referințe
1	curți construcții	DA	545	-	-	-	
2	faneata	DA	737	-	-	-	

Date referitoare la construcții

Crt	Număr	Destinație construcție	Supraf. (mp)	Situație juridică	Observații / Referințe
A1.1		construcții anexa	40	Cu acte	Nr. niveluri:1; S. construita la sol:40 mp; S. construita desfasurata:40 mp; Anexă, P
A1.2		construcții de locuințe	80	Cu acte	Nr. niveluri:2; S. construita la sol:80 mp; S. construita desfasurata:160 mp; Casă de locuit, P+E
A1.3		construcții anexa	29	Cu acte	Nr. niveluri:1; S. construita la sol:29 mp; S. construita desfasurata:29 mp; Anexă, P

Lungime Segmente

1) Valorile lungimilor segmentelor sunt obținute din proiecție în plan.

Punct început	X / Y	Punct sfârșit	X / Y	Lungime segment (** (m)	Punct început	X / Y	Punct sfârșit	X / Y	Lungime segment (** (m)
1	537.047,822 670.481,883	2	537.050,093 670.475,348	6.918	2	537.050,093 670.475,348	3	537.051,672 670.470,806	4.809

Punct început	X / Y	Punct sfârșit	X / Y	Lungime segment (** (m)
3	537.051,672 670.470,806	4	537.056,946 670.459,313	12.645
5	537.067,499 670.466,262	6	537.070,706 670.468,346	3.825
7	537.070,512 670.468,728	8	537.063,772 670.482,618	15.439
9	537.052,318 670.507,086	10	537.053,166 670.507,817	1.12
11	537.051,246 670.511,924	12	537.053,166 670.517,607	5.999
13	537.054,129 670.519,422	14	537.057,995 670.526,818	8.345
15	537.059,518 670.530,26	16	537.060,315 670.531,404	1.394
17	537.061,969 670.538,568	18	537.031,215 670.527,755	32.6
19	537.031,824 670.526,466	20	537.033,066 670.525,131	1.823
21	537.038,598 670.514,504	22	537.035,227 670.512,744	3.803
23	537.031,515 670.509,85	24	537.034,274 670.500,175	10.061
25	537.041,396 670.501,119	26	537.044,08 670.492,564	8.966

Punct început	X / Y	Punct sfârșit	X / Y	Lungime segment (** (m)
4	537.056,946 670.459,313	5	537.067,499 670.466,262	12.635
6	537.070,706 670.468,346	7	537.070,512 670.468,728	0.428
8	537.063,772 670.482,618	9	537.052,318 670.507,086	27.016
10	537.053,166 670.507,817	11	537.051,246 670.511,924	4.534
12	537.053,166 670.517,607	13	537.054,129 670.519,422	2.055
14	537.057,995 670.526,818	15	537.059,518 670.530,26	3.764
16	537.060,315 670.531,404	17	537.061,969 670.538,568	7.352
18	537.031,215 670.527,755	19	537.031,824 670.526,466	1.426
20	537.033,066 670.525,131	21	537.038,598 670.514,504	11.981
22	537.035,227 670.512,744	23	537.031,515 670.509,85	4.707
24	537.034,274 670.500,175	25	537.041,396 670.501,119	7.184
26	537.044,08 670.492,564	1	537.047,822 670.481,883	11.318

** Lungimile segmentelor sunt determinate în planul de proiecție Stereo 70 și sunt rotunjite la 1 milimetru.

*** Distanța dintre puncte este formată din segmente cumulate ce sunt mai mici decât valoarea 1 milimetru.

**DATE DESPRE IMOBILUL NR. 1936**

Oficiul de Cadastru și Publicitate Imobiliară SUCEAVA
Biroul de Cadastru și Publicitate Imobiliară Campulung Moldovenesc

A. Partea I. Descrierea imobilului

TEREN Intravilan

Adresa: Loc. Pojorâta, Jud. Suceava, Loc numit CALEA BUCOVINEI

Nr. Crt	Nr cadastral Nr. topografic	Suprafața* (mp)	Observații / Referințe
A1		778	Sector cadastral:6 Teren neimprejmuit;

B. Partea II. Proprietari și acte

Inscrieri privitoare la dreptul de proprietate și alte drepturi reale		Referințe
1936 / 08/12/2022		
Act Normativ nr. Hotărâre nr. 1.357 - Anexa nr. 70, poziția nr., din 27/12/2001 emis de Guvernul României (Anexa nr. 70 - Inventarul bunurilor care aparțin domeniului public al comunei Pojorâta, poziția nr. 80234; Adeverință nr. 1511 din 24.10.2022);		
B1	Intabulare, drept de PROPRIETATE, dobandit prin Lege, cota actuala 1/1	A1
1) COMUNA POJORĂTA - DOMENIUL PRIVAT, CIF:4441425		

C. Partea III. SARCINI .

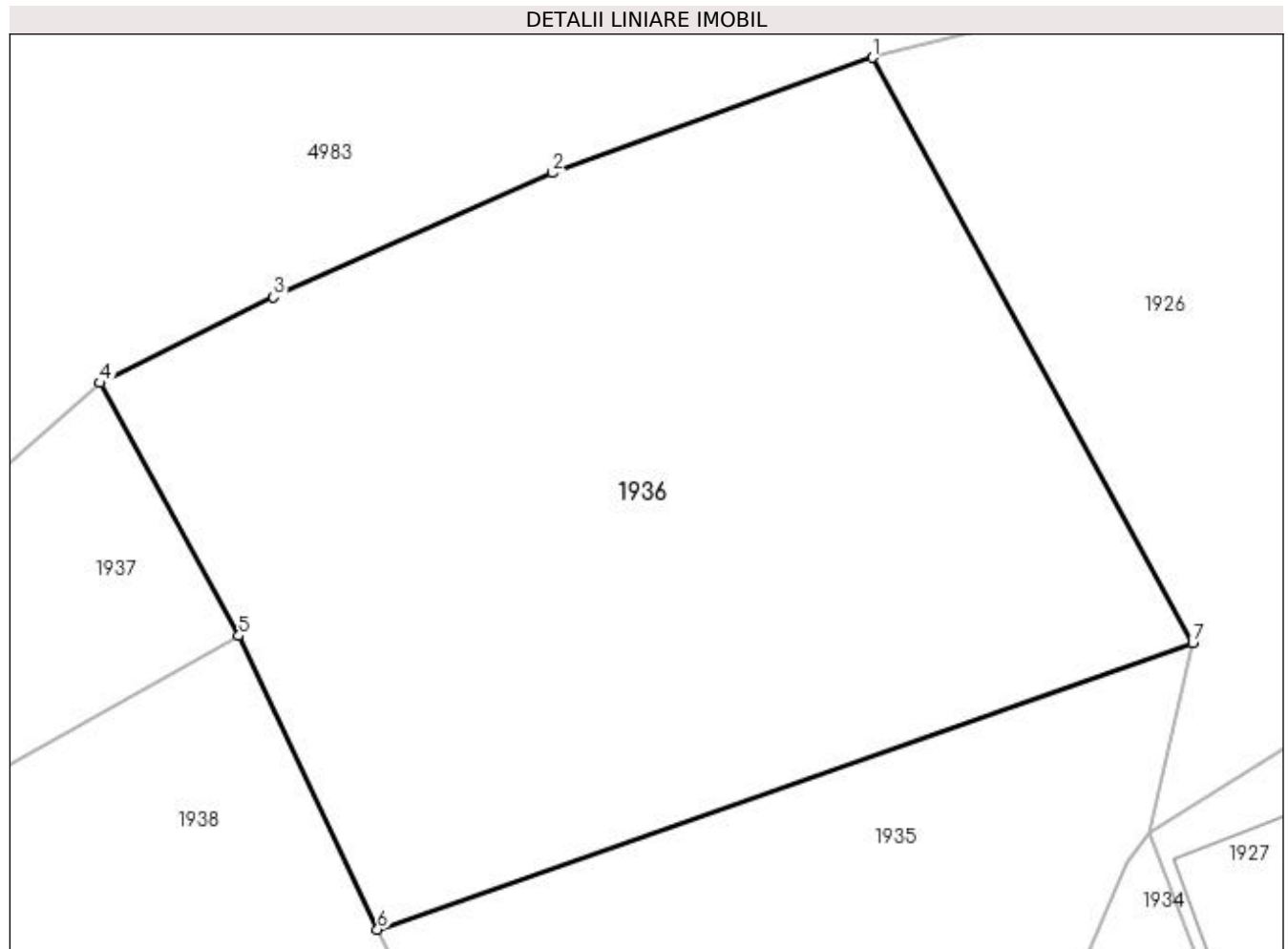
Inscrieri privind dezmembramintele dreptului de proprietate, drepturi reale de garanție și sarcini	Referințe
NU SUNT	

Anexa Nr. 1 La Partea I

Teren

Nr cadastral	Suprafața (mp)*	Observații / Referințe
	778	

* Suprafața este determinată în planul de proiecție Stereo 70.



Date referitoare la teren

Crt	Categorie folosință	Intra vilan	Suprafața (mp)	Tarla	Parcelă	Nr. topo	Observații / Referințe
1	faneata	DA	778	-	-	-	

Lungime Segmente

1) Valorile lungimilor segmentelor sunt obținute din proiecție în plan.

Punct început	X / Y	Punct sfârșit	X / Y	Lungime segment (** (m)
1	537.049,882 670.560,635	2	537.037,812 670.556,287	12.829
2	537.037,812 670.556,287	3	537.027,293 670.551,604	11.514
3	537.027,293 670.551,604	4	537.020,747 670.548,366	7.303
4	537.020,747 670.548,366	5	537.025,981 670.538,832	10.876
5	537.025,981 670.538,832	6	537.031,215 670.527,755	12.251

Punct început	X / Y	Punct sfârșit	X / Y	Lungime segment (** (m)
6	537.031,215 670.527,755	7	537.061,969 670.538,568	32.6
7	537.061,969 670.538,568	1	537.049,882 670.560,635	25.16

** Lungimile segmentelor sunt determinate în planul de proiecție Stereo 70 și sunt rotunjite la 1 milimetru.

*** Distanța dintre puncte este formată din segmente cumulate ce sunt mai mici decât valoarea 1 milimetru.

**DATE DESPRE IMOBILUL NR. 1937**

Oficiul de Cadastru și Publicitate Imobiliară SUCEAVA
Biroul de Cadastru și Publicitate Imobiliară Campulung Moldovenesc

A. Partea I. Descrierea imobilului

TEREN Intravilan

Adresa: Loc. Pojorâta, Jud. Suceava, Loc numit CALEA BUCOVINEI

Nr. Crt	Nr cadastral Nr. topografic	Suprafața* (mp)	Observații / Referințe
A1		197	Sector cadastral:6 Teren neimprejmuit;

B. Partea II. Proprietari și acte

Inscrieri privitoare la dreptul de proprietate și alte drepturi reale	Referințe
1937 / 08/12/2022	
Act Normativ nr. Hotărâre nr. 1.357, din 27/12/2001 emis de Guvernul României (Anexa nr. 70 - Inventarul bunurilor care aparțin domeniului public al comunei Pojorâta, pozitia nr.80234; Adeverința nr. 1510 din 24.10.2022 emis de Primăria Comunei Pojorâta);	
B1	A1
Intabulare, drept de PROPRIETATE, dobandit prin Lege, cota actuala 1/1 1) COMUNA POJORĂTA - DOMENIUL PRIVAT, CIF:4441425	

C. Partea III. SARCINI .

Inscrieri privind dezmembramintele dreptului de proprietate, drepturi reale de garanție și sarcini	Referințe
NU SUNT	

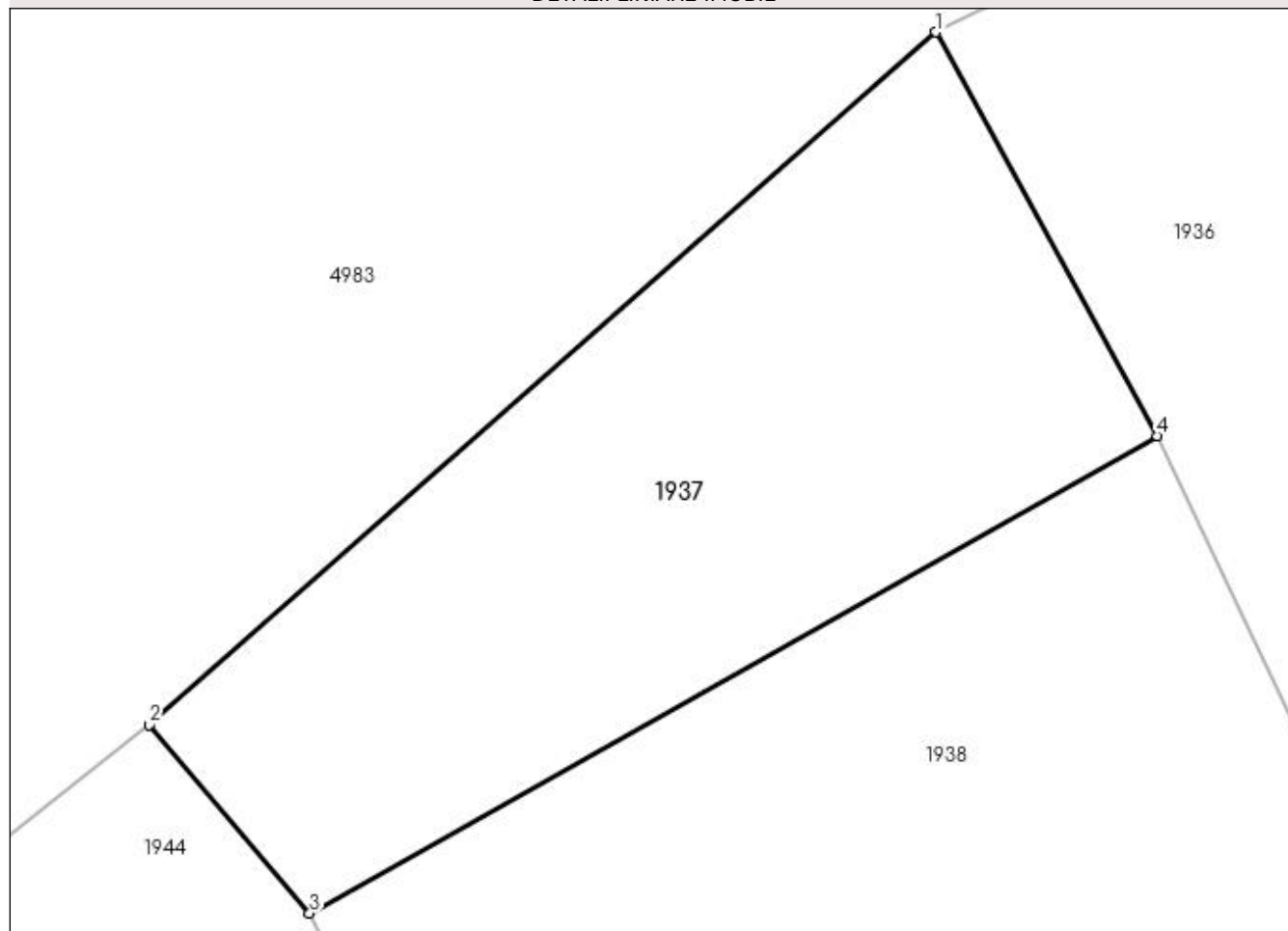
Anexa Nr. 1 La Partea I

Teren

Nr cadastral	Suprafața (mp)*	Observații / Referințe
	197	

* Suprafața este determinată în planul de proiecție Stereo 70.

DETALII LINIARE IMOBIL



Date referitoare la teren

Crt	Categorie folosință	Intra vilan	Suprafața (mp)	Tarla	Parcelă	Nr. topo	Observații / Referințe
1	faneata	DA	197	-	-	-	

Lungime Segmente

1) Valorile lungimilor segmentelor sunt obținute din proiecție în plan.

Punct început	X / Y	Punct sfârșit	X / Y	Lungime segment (** (m)
1	537.020,747 670.548,366	2	537.002,158 670.532,009	24.761
2	537.002,158 670.532,009	3	537.005,951 670.527,556	5.849
3	537.005,951 670.527,556	4	537.025,981 670.538,832	22.986
4	537.025,981 670.538,832	1	537.020,747 670.548,366	10.876

**** Lungimile segmentelor sunt determinate în planul de proiecție Stereo 70 și sunt rotunjite la 1 milimetru.**

***** Distanța dintre puncte este formată din segmente cumulate ce sunt mai mici decât valoarea 1 milimetru.**

**DATE DESPRE IMOBILUL NR. 1938**

Oficiul de Cadastru și Publicitate Imobiliară SUCEAVA
Biroul de Cadastru și Publicitate Imobiliară Campulung Moldovenesc

A. Partea I. Descrierea imobilului

TEREN Intravilan

Adresa: Loc. Pojorâta, Jud. Suceava, Loc numit CALEA BUCOVINEI

Nr. Crt	Nr cadastral Nr. topografic	Suprafața* (mp)	Observații / Referințe
A1	34356	1.064	Sector cadastral:6 Teren neimprejmuit; Provenit din CF 34356, nr. cad. 34356, CF 31638, parte din nr. top. 2703/21, 2702/2, 2703/22

Construcții

Crt	Nr cadastral Nr. topografic	Adresa	Observații / Referințe
A1.1		Loc. Pojorâta, Jud. Suceava, Loc numit CALEA BUCOVINEI	Nr. niveluri:1; S. construita la sol:30 mp; S. construita desfasurata:30 mp; Anexă, P
A1.2		Loc. Pojorâta, Jud. Suceava, Loc numit CALEA BUCOVINEI	Nr. niveluri:1; S. construita la sol:21 mp; S. construita desfasurata:21 mp; Anexă, P

B. Partea II. Proprietari și acte

Inscrieri privitoare la dreptul de proprietate și alte drepturi reale	Referințe
3689 / 05/03/2019 Act Administrativ nr. 12, din 26/02/2019 emis de Primăria Pojorâta (act administrativ nr 1456 din 01.03.2019, emis de Primaria Pojorata;act administrativ nr 114 din 08.11.2018, emis de Primaria Pojorata);	
B1 Intabulare, drept de PROPRIETATE, dobandit prin Lege, cota actuala 1) COMUNA POJORÂTA - DOMENIUL PRIVAT, CIF:4441425	A1
1938 / 09/11/2022 Act Administrativ nr. Adeverinta nr. 1700, din 02/11/2022 emis de Primăria Pojorâta;	
B2 Intabulare, drept de PROPRIETATE, dobandit prin Lege, cota actuala 1) COMUNA POJORÂTA - DOMENIUL PRIVAT, CIF:999999999999	A1.1, A1.2

C. Partea III. SARCINI .

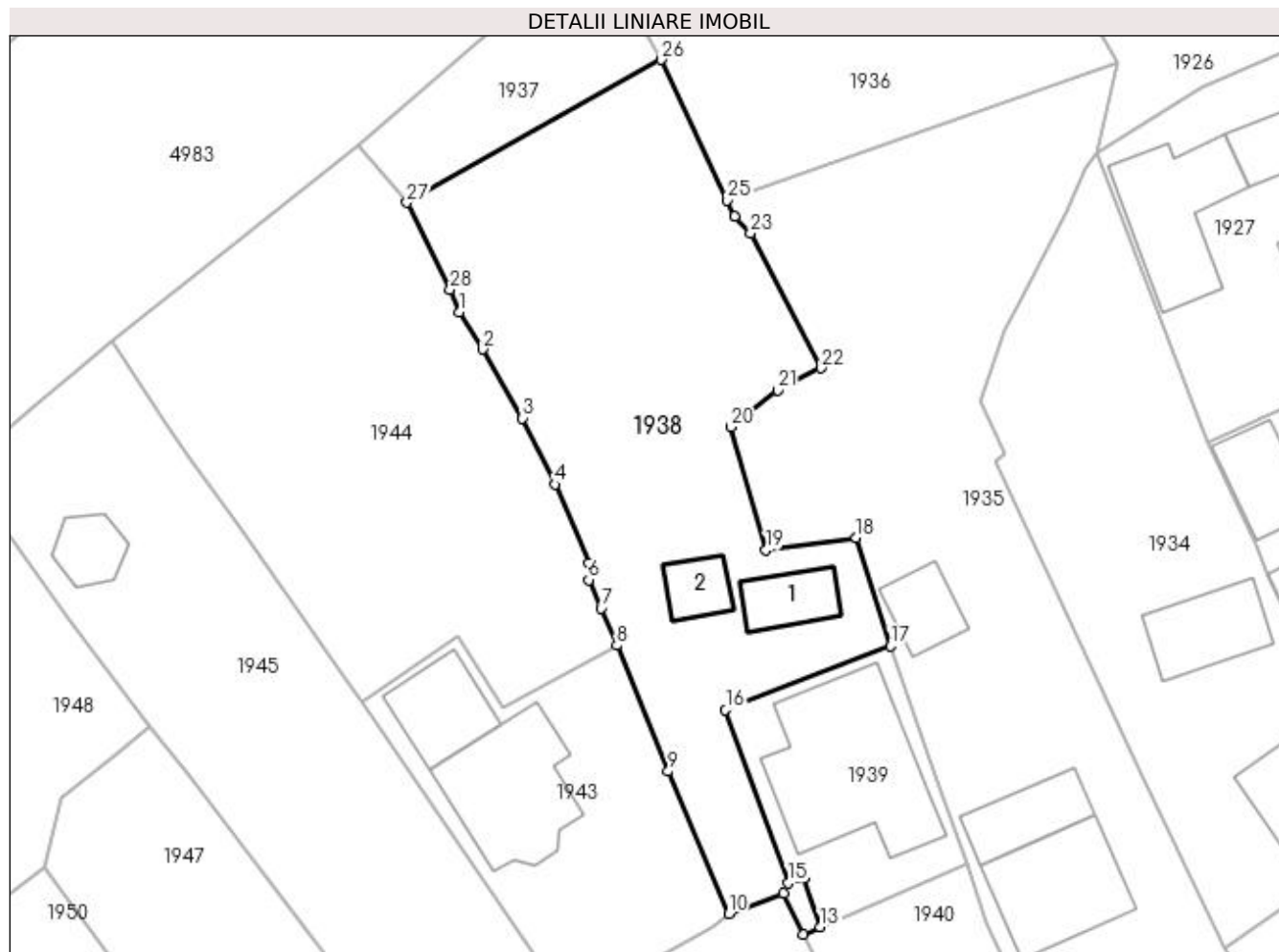
Inscrieri privind dezmembramintele dreptului de proprietate, drepturi reale de garanție și sarcini	Referințe
NU SUNT	

Anexa Nr. 1 La Partea I

Teren

Nr cadastral	Suprafața (mp)*	Observații / Referințe
34356	1.064	Provenit din CF 34356, nr. cad. 34356, CF 31638, parte din nr. top. 2703/21, 2702/2, 2703/22

* Suprafața este determinată în planul de proiecție Stereo 70.



Date referitoare la teren

Crt	Categorie folosință	Intra vilan	Suprafața (mp)	Tarla	Parcelă	Nr. topo	Observații / Referințe
1	curți construcții	DA	446	-	-	-	
2	faneata	DA	618	-	-	-	

Date referitoare la construcții

Crt	Număr	Destinație construcție	Supraf. (mp)	Situație juridică	Observații / Referințe
A1.1		construcții anexa	30	Cu acte	Nr. niveluri:1; S. construita la sol:30 mp; S. construita desfasurata:30 mp; Anexă, P
A1.2		construcții anexa	21	Cu acte	Nr. niveluri:1; S. construita la sol:21 mp; S. construita desfasurata:21 mp; Anexă, P

Lungime Segmente

1) Valorile lungimilor segmentelor sunt obținute din proiecție în plan.

Punct început	X / Y	Punct sfârșit	X / Y	Lungime segment (** (m))
1	537.010,089 670.518,93	2	537.011,894 670.515,99	3.45
3	537.015,034 670.510,548	4	537.017,644 670.505,325	5.839

Punct început	X / Y	Punct sfârșit	X / Y	Lungime segment (** (m))
2	537.011,894 670.515,99	3	537.015,034 670.510,548	6.283
4	537.017,644 670.505,325	5	537.020,274 670.499,085	6.772

Punct început	X / Y	Punct sfârșit	X / Y	Lungime segment (** (m))
5	537.020,274 670.499,085	6	537.020,287 670.497,796	1.289
7	537.021,272 670.495,541	8	537.022,496 670.492,64	3.149
9	537.026,558 670.482,695	10	537.031,333 670.471,449	12.218
11	537.035,674 670.473,039	12	537.037,247 670.469,832	3.572
13	537.038,569 670.470,4	14	537.037,257 670.474,278	4.094
15	537.036,058 670.473,92	16	537.031,09 670.487,534	14.492
17	537.044,08 670.492,564	18	537.041,396 670.501,119	8.966
19	537.034,274 670.500,175	20	537.031,515 670.509,85	10.061
21	537.035,227 670.512,744	22	537.038,598 670.514,504	3.803
23	537.033,066 670.525,131	24	537.031,824 670.526,466	1.823
25	537.031,215 670.527,755	26	537.025,981 670.538,832	12.251
27	537.005,951 670.527,556	28	537.009,352 670.520,702	7.651

Punct început	X / Y	Punct sfârșit	X / Y	Lungime segment (** (m))
6	537.020,287 670.497,796	7	537.021,272 670.495,541	2.461
8	537.022,496 670.492,64	9	537.026,558 670.482,695	10.743
10	537.031,333 670.471,449	11	537.035,674 670.473,039	4.623
12	537.037,247 670.469,832	13	537.038,569 670.470,4	1.439
14	537.037,257 670.474,278	15	537.036,058 670.473,92	1.251
16	537.031,09 670.487,534	17	537.044,08 670.492,564	13.93
18	537.041,396 670.501,119	19	537.034,274 670.500,175	7.184
20	537.031,515 670.509,85	21	537.035,227 670.512,744	4.707
22	537.038,598 670.514,504	23	537.033,066 670.525,131	11.981
24	537.031,824 670.526,466	25	537.031,215 670.527,755	1.426
26	537.025,981 670.538,832	27	537.005,951 670.527,556	22.986
28	537.009,352 670.520,702	1	537.010,089 670.518,93	1.919

** Lungimile segmentelor sunt determinate în planul de proiecție Stereo 70 și sunt rotunjite la 1 milimetru.

*** Distanța dintre puncte este formată din segmente cumulate ce sunt mai mici decât valoarea 1 milimetru.

**DATE DESPRE IMOBILUL NR. 1939**

Oficiul de Cadastru și Publicitate Imobiliară SUCEAVA
Biroul de Cadastru și Publicitate Imobiliară Campulung Moldovenesc

A. Partea I. Descrierea imobilului

TEREN Intravilan

Adresa: Loc. Pojorâta, Jud. Suceava, Loc numit CALEA BUCOVINEI

Nr. Crt	Nr cadastral Nr. topografic	Suprafața* (mp)	Observații / Referințe
A1	33340	250	Sector cadastral:6 Teren neimprejmuit; Provenit din CF 33340, nr. cad. 33340

Construcții

Crt	Nr cadastral Nr. topografic	Adresa	Observații / Referințe
A1.1		Loc. Pojorâta, Jud. Suceava, Loc numit CALEA BUCOVINEI	Nr. niveluri:2; S. construita la sol:137 mp; S. construita desfasurata:274 mp; Casă de locuit, P+E

B. Partea II. Proprietari și acte

Inscrieri privitoare la dreptul de proprietate și alte drepturi reale		Referințe
1939 / 08/12/2022		
Act Notarial nr. 2032, din 27/08/2018 emis de Scraba Luminita Doru Paul;		
B1	Intabulare, drept de PROPRIETATE, dobandit prin Conventie, cota actuala 1/1 1) ZAHARIA GABRIELA 2) ZAHARIA VOLINAȘ	A1
Act Administrativ nr. 1700, din 02/11/2022 emis de Primăria Comunei Pojorâta;		
B3	Intabulare, drept de PROPRIETATE, dobandit prin Lege, cota actuala 1/1 1) ZAHARIA GABRIELA 2) ZAHARIA VOLINAȘ	A1.1

C. Partea III. SARCINI .

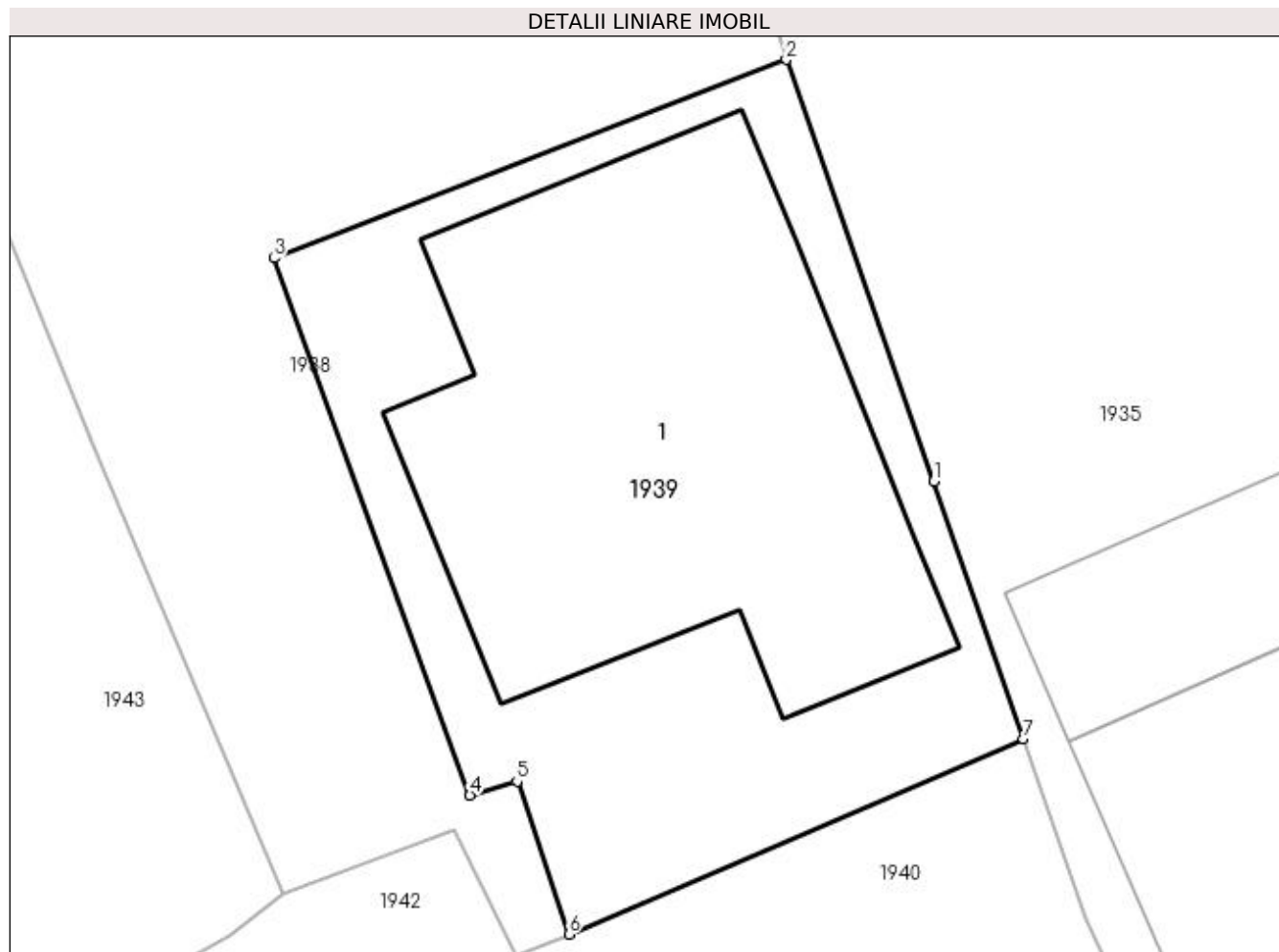
Inscrieri privind dezmembramintele dreptului de proprietate, drepturi reale de garanție și sarcini	Referințe
NU SUNT	

Anexa Nr. 1 La Partea I

Teren

Nr cadastral	Suprafața (mp)*	Observații / Referințe
33340	250	Provenit din CF 33340, nr. cad. 33340

* Suprafața este determinată în planul de proiecție Stereo 70.



Date referitoare la teren

Crt	Categorie folosință	Intra vilan	Suprafața (mp)	Tarla	Parcelă	Nr. topo	Observații / Referințe
1	curți constructii	DA	250	-	-	-	

Date referitoare la construcții

Crt	Număr	Destinație construcție	Supraf. (mp)	Situație juridică	Observații / Referințe
A1.1		construcții de locuințe	137	Cu acte	Nr. niveluri:2; S. construita la sol:137 mp; S. construita desfasurata:274 mp; Casă de locuit, P+E

Lungime Segmente

1) Valorile lungimilor segmentelor sunt obținute din proiecție în plan.

Punct început	X / Y	Punct sfârșit	X / Y	Lungime segment (** (m)
1	537.047,822 670.481,883	2	537.044,08 670.492,564	11.318
2	537.044,08 670.492,564	3	537.031,09 670.487,534	13.93
3	537.031,09 670.487,534	4	537.036,058 670.473,92	14.492

Punct început	X / Y	Punct sfârșit	X / Y	Lungime segment (** (m)
4	537.036,058 670.473,92	5	537.037,257 670.474,278	1.251
5	537.037,257 670.474,278	6	537.038,569 670.470,4	4.094
6	537.038,569 670.470,4	7	537.050,093 670.475,348	12.541
7	537.050,093 670.475,348	1	537.047,822 670.481,883	6.918

** Lungimile segmentelor sunt determinate în planul de proiecție Stereo 70 și sunt rotunjite la 1 milimetru.

*** Distanța dintre puncte este formată din segmente cumulate ce sunt mai mici decât valoarea 1 milimetru.

**DATE DESPRE IMOBILUL NR. 1940**

Oficiul de Cadastru și Publicitate Imobiliară SUCEAVA
Biroul de Cadastru și Publicitate Imobiliară Campulung Moldovenesc

A. Partea I. Descrierea imobilului

TEREN Intravilan

Adresa: Loc. Pojorâta, Calea Bucovinei, Nr. 14, Jud. Suceava

Nr. Crt	Nr cadastral Nr. topografic	Suprafața* (mp)	Observații / Referințe
A1	32901	250	Sector cadastral:6 Teren neimprejmuit; Provenit din CF 32901, nr. cad. 32901

Construcții

Crt	Nr cadastral Nr. topografic	Adresa	Observații / Referințe
A1.1		Loc. Pojorâta, Calea Bucovinei, Nr. 14, Jud. Suceava	Nr. niveluri:1; S. construita la sol:70 mp; S. construita desfasurata:70 mp; Casă de locuit, P

B. Partea II. Proprietari și acte

Inscrieri privitoare la dreptul de proprietate și alte drepturi reale		Referințe
1940 / 08/12/2022		
Act Notarial nr. 563, din 21/03/2019 emis de Taran Liliana;		
B1	Intabulare, drept de PROPRIETATEca bun propriu, cu titlu de donatie, dobandit prin Conventie, cota actuala 1/1 1) ZAHARIA GABRIELA	A1, A1.1

C. Partea III. SARCINI

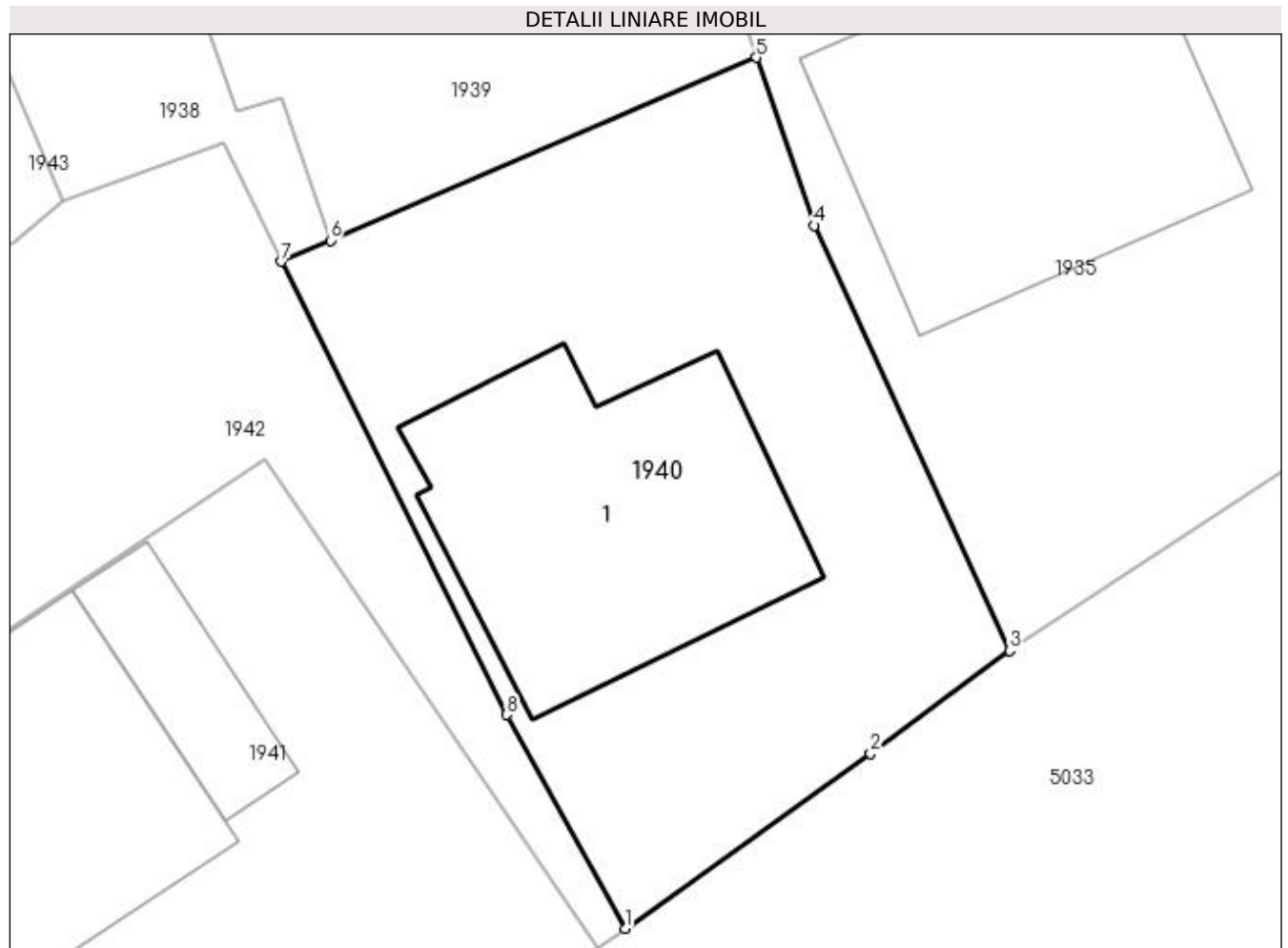
Inscrieri privind dezmembramintele dreptului de proprietate, drepturi reale de garanție și sarcini		Referințe
1940 / 08/12/2022		
Act Notarial nr. 563, din 21/03/2019 emis de Taran Liliana;		
C1	Intabulare, drept de UZUFRACT VIAGER, dobandit prin Conventie, cota actuala 1/1 1) CAZACU STEFAN 2) CAZACU MARIA	A1, A1.1

Anexa Nr. 1 La Partea I

Teren

Nr cadastral	Suprafața (mp)*	Observații / Referințe
32901	250	Provenit din CF 32901, nr. cad. 32901

* Suprafața este determinată în planul de proiecție Stereo 70.



Date referitoare la teren

Crt	Categorie folosință	Intra vilan	Suprafața (mp)	Tarla	Parcelă	Nr. topo	Observații / Referințe
1	curți constructii	DA	250	-	-	-	

Date referitoare la construcții

Crt	Număr	Destinație construcție	Supraf. (mp)	Situație juridică	Observații / Referințe
A1.1		construcții de locuințe	70	Cu acte	Nr. niveluri:1; S. construita la sol:70 mp; S. construita desfasurata:70 mp; Casă de locuit, P

Lungime Segmente

1) Valorile lungimilor segmentelor sunt obținute din proiecție în plan.

Punct început	X / Y	Punct sfârșit	X / Y	Lungime segment (** (m)
1	537.046,546 670.451,795	2	537.053,192 670.456,53	8.16
2	537.053,192 670.456,53	3	537.056,946 670.459,313	4.673
3	537.056,946 670.459,313	4	537.051,672 670.470,806	12.645

Punct început	X / Y	Punct sfârșit	X / Y	Lungime segment (** (m)
4	537.051,672 670.470,806	5	537.050,093 670.475,348	4.809
5	537.050,093 670.475,348	6	537.038,569 670.470,4	12.541
6	537.038,569 670.470,4	7	537.037,247 670.469,832	1.439
7	537.037,247 670.469,832	8	537.043,332 670.457,572	13.687
8	537.043,332 670.457,572	1	537.046,546 670.451,795	6.611

** Lungimile segmentelor sunt determinate în planul de proiecție Stereo 70 și sunt rotunjite la 1 milimetru.

*** Distanța dintre puncte este formată din segmente cumulate ce sunt mai mici decât valoarea 1 milimetru.

**DATE DESPRE IMOBILUL NR. 1941**

Oficiul de Cadastru și Publicitate Imobiliară SUCEAVA
Biroul de Cadastru și Publicitate Imobiliară Campulung Moldovenesc

A. Partea I. Descrierea imobilului

TEREN Intravilan

Adresa: Loc. Pojorâta, Calea Bucovinei, Nr. 16, Jud. Suceava

Nr. Crt	Nr cadastral Nr. topografic	Suprafața* (mp)	Observații / Referințe
A1	35666	250	Sector cadastral:6 Teren neimprejmuit; Provenit din CF 35666, nr. top. 1166, CF 32902, parte din nr. top. 2703/1

Construcții

Crt	Nr cadastral Nr. topografic	Adresa	Observații / Referințe
A1.1		Loc. Pojorâta, Calea Bucovinei, Nr. 16, Jud. Suceava	Nr. niveluri:2; S. construita la sol:69 mp; S. construita desfasurata:138 mp; Casă de locuit, P+E
A1.2		Loc. Pojorâta, Calea Bucovinei, Nr. 16, Jud. Suceava	Nr. niveluri:1; S. construita la sol:18 mp; S. construita desfasurata:18 mp; Anexă, P

B. Partea II. Proprietari și acte

Inscrieri privitoare la dreptul de proprietate și alte drepturi reale		Referințe
1174 / 21/08/1991		
Act Administrativ nr. Autorizatie nr. 2/288, din 15/07/1988 emis de Consiliul Popular al comunei Pojorâta (Autorizatie nr. 20/1104, din 13/08/1991);		
B1	Intabulare, drept de PROPRIETATE, dobandit prin Construire, cota actuala 1/1 1) PAZAR ILIE, LIPSĂ CNP 2) PAZAR MARIA	A1.1
1941 / 08/12/2022		
Act Normativ nr. Lege nr. 7, din 13/03/1996 emis de Parlamentul României;		
B2	Intabulare, drept de PROPRIETATE, dobandit prin Lege, cota actuala 1/1 1) NEIDENTIFICAT NEIDENTIFICAT	A1
Act Administrativ nr. Adeverință nr.368, din 24/10/2022 emis de Primăria Comunei Pojorâta;		
B3	Se notează posesia 1) PAZAR MARIA	A1
Act Administrativ nr. 1700, din 02/11/2022 emis de Primăria Comunei Pojorâta;		
B4	Intabulare, drept de PROPRIETATE, dobandit prin Lege, cota actuala 1/1 1) PAZAR MARIA	A1.2

C. Partea III. SARCINI .

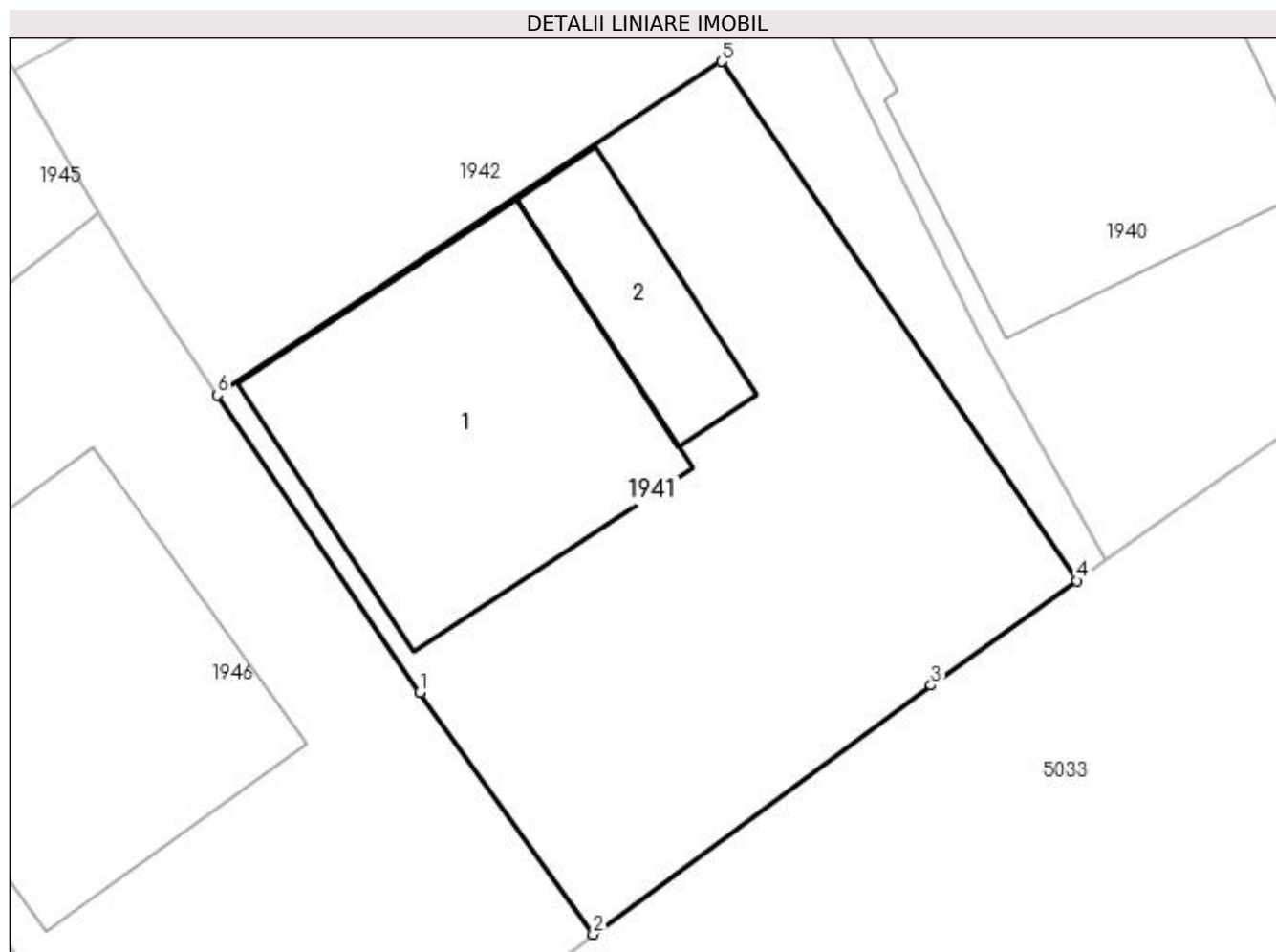
Inscrieri privind dezmembramentele dreptului de proprietate, drepturi reale de garanție și sarcini	Referințe
NU SUNT	

Anexa Nr. 1 La Partea I

Teren

Nr cadastral	Suprafața (mp)*	Observații / Referințe
35666	250	Provenit din CF 35666, nr. top. 1166, CF 32902, parte din nr. top. 2703/1

* Suprafața este determinată în planul de proiecție Stereo 70.



Date referitoare la teren

Crt	Categorie folosință	Intra vilan	Suprafața (mp)	Tarla	Parcelă	Nr. topo	Observații / Referințe
1	curți constructii	DA	250	-	-	-	

Date referitoare la construcții

Crt	Număr	Destinație construcție	Supraf. (mp)	Situație juridică	Observații / Referințe
A1.1		construcții de locuințe	69	Cu acte	Nr. niveluri:2; S. construita la sol:69 mp; S. construita desfasurata:138 mp; Casă de locuit, P+E
A1.2		construcții anexa	18	Cu acte	Nr. niveluri:1; S. construita la sol:18 mp; S. construita desfasurata:18 mp; Anexă, P

Lungime Segmente

1) Valorile lungimilor segmentelor sunt obținute din proiecție în plan.

Punct început	X / Y	Punct sfârșit	X / Y	Lungime segment (** (m))
1	537.029,13 670.448,444	2	537.033,534 670.442,295	7.563
2	537.033,534 670.442,295	3	537.042,117 670.448,625	10.665

Punct început	X / Y	Punct sfârşit	X / Y	Lungime segment (** (m)
3	537.042,117 670.448,625	4	537.045,821 670.451,276	4.555
4	537.045,821 670.451,276	5	537.036,795 670.464,47	15.986
5	537.036,795 670.464,47	6	537.023,986 670.455,995	15.359
6	537.023,986 670.455,995	1	537.029,13 670.448,444	9.137

** Lungimile segmentelor sunt determinate în planul de proiecție Stereo 70 și sunt rotunjite la 1 milimetru.

*** Distanța dintre puncte este formată din segmente cumulate ce sunt mai mici decât valoarea 1 milimetru.

**DATE DESPRE IMOBILUL NR. 1942**

Oficiul de Cadastru și Publicitate Imobiliară SUCEAVA
Biroul de Cadastru și Publicitate Imobiliară Campulung Moldovenesc

A. Partea I. Descrierea imobilului

TEREN Intravilan

Adresa: Loc. Pojorâta, Jud. Suceava, Loc numit CALEA BUCOVINEI

Nr. Crt	Nr cadastral Nr. topografic	Suprafața* (mp)	Observații / Referințe
A1	34396	195	Sector cadastral:6 Teren neimprejmuit; Provenit din CF 34396, nr. cad. 34396, CF 32902, parte din nr. top. 2703/1

B. Partea II. Proprietari și acte

Inscrieri privitoare la dreptul de proprietate și alte drepturi reale		Referințe
8678 / 27/05/2019		
Act Administrativ nr. 12, din 26/02/2019 emis de Consiliul Local Pojorâta (act administrativ nr 1422 din 28.02.2019, emis de Comuna Pojorita;act administrativ nr 114 din 08.11.2018, emis de Consiliul Local Pojorita;act administrativ nr 851 din 06.02.2019, emis de Primaria Pojorita);		
B1	Intabulare, drept de PROPRIETATE, dobândit prin Lege, cota actuala 1/1	A1
1) COMUNA POJORÂTA - DOMENIUL PRIVAT, CIF:4441425		

C. Partea III. SARCINI .

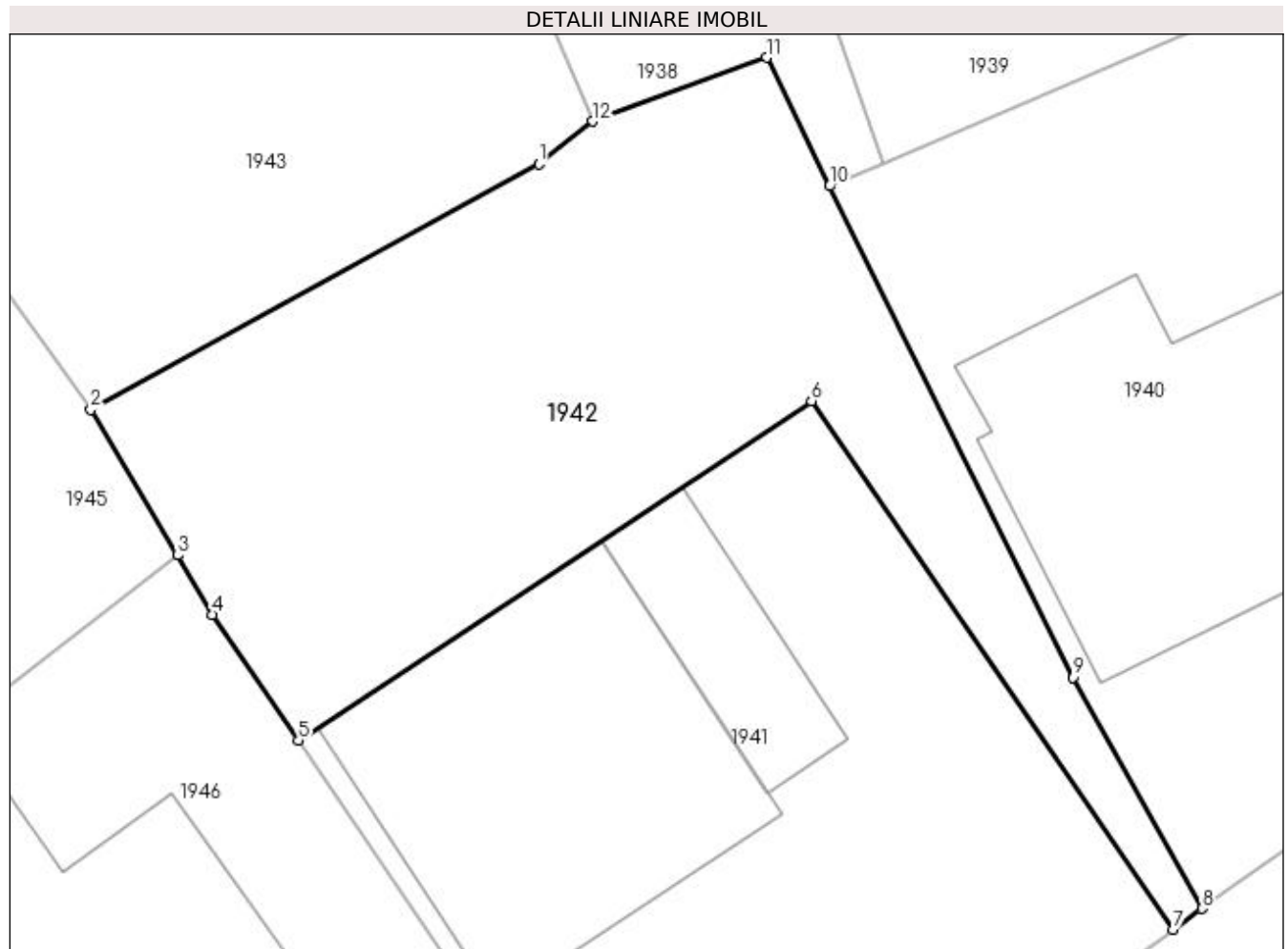
Inscrieri privind dezmembramintele dreptului de proprietate, drepturi reale de garanție și sarcini	Referințe
NU SUNT	

Anexa Nr. 1 La Partea I

Teren

Nr cadastral	Suprafața (mp)*	Observații / Referințe
34396	195	Provenit din CF 34396, nr. cad. 34396, CF 32902, parte din nr. topo. 2703/1

* Suprafața este determinată în planul de proiecție Stereo 70.



Date referitoare la teren

Crt	Categorie folosință	Intra vilan	Suprafața (mp)	Tarla	Parcelă	Nr. topo	Observații / Referințe
1	curți constructii	DA	195	-	-	-	

Lungime Segmente

1) Valorile lungimilor segmentelor sunt obținute din proiecție în plan.

Punct început	X / Y	Punct sfârșit	X / Y	Lungime segment (** (m)
1	537.029,99 670.470,378	2	537.018,804 670.464,249	12.755
2	537.018,804 670.464,249	3	537.020,971 670.460,614	4.232
3	537.020,971 670.460,614	4	537.021,845 670.459,139	1.714
4	537.021,845 670.459,139	5	537.023,986 670.455,995	3.804
5	537.023,986 670.455,995	6	537.036,795 670.464,47	15.359

Punct început	X / Y	Punct sfârșit	X / Y	Lungime segment (** (m)
6	537.036,795 670.464,47	7	537.045,821 670.451,276	15.986
7	537.045,821 670.451,276	8	537.046,546 670.451,795	0.892
8	537.046,546 670.451,795	9	537.043,332 670.457,572	6.611
9	537.043,332 670.457,572	10	537.037,247 670.469,832	13.687
10	537.037,247 670.469,832	11	537.035,674 670.473,039	3.572
11	537.035,674 670.473,039	12	537.031,333 670.471,449	4.623
12	537.031,333 670.471,449	1	537.029,99 670.470,378	1.718

** Lungimile segmentelor sunt determinate în planul de proiecție Stereo 70 și sunt rotunjite la 1 milimetru.

*** Distanța dintre puncte este formată din segmente cumulate ce sunt mai mici decât valoarea 1 milimetru.

**DATE DESPRE IMOBILUL NR. 1943**

Oficiul de Cadastru și Publicitate Imobiliară SUCEAVA
Biroul de Cadastru și Publicitate Imobiliară Campulung Moldovenesc

A. Partea I. Descrierea imobilului

TEREN Intravilan

Adresa: Loc. Pojorâta, Calea Bucovinei, Nr. 18, Jud. Suceava

Nr. Crt	Nr cadastral Nr. topografic	Suprafața* (mp)	Observații / Referințe
A1	34395	446	Sector cadastral:6 Teren neimprejmuit; Provenit din CF 34395, nr. cad. 34395

Construcții

Crt	Nr cadastral Nr. topografic	Adresa	Observații / Referințe
A1.1		Loc. Pojorâta, Calea Bucovinei, Nr. 18, Jud. Suceava	Nr. niveluri:2; S. construita la sol:92 mp; S. construita desfasurata:184 mp; Casă de locuit, P+E
A1.2		Loc. Pojorâta, Calea Bucovinei, Nr. 18, Jud. Suceava	Nr. niveluri:1; S. construita la sol:47 mp; S. construita desfasurata:47 mp; Anexă, P

B. Partea II. Proprietari și acte

Inscrieri privitoare la dreptul de proprietate și alte drepturi reale		Referințe
8678 / 27/05/2019		
Act Administrativ nr. 12, din 26/02/2019 emis de Consiliul Local Pojorâta (act administrativ nr 114 din 08.11.2018, emis de Consiliul Local Pojorita;act administrativ nr 1422 din 28.02.2019, emis de Comuna Pojorita;act administrativ nr 851 din 06.02.2019, emis de Primaria Pojorita);		
B1	Intabulare, drept de PROPRIETATE, dobandit prin Lege, cota actuala 1/1 1) COMUNA POJORÂTA - DOMENIUL PRIVAT, CIF:4441425	A1
1943 / 08/12/2022		
Act Administrativ nr. 1700, din 02/11/2022 emis de Primăria Comunei Pojorâta;		
B2	Intabulare, drept de PROPRIETATE, dobandit prin Lege, cota actuala 1/1 1) NĂSTRUȚ GICĂ 2) NĂSTRUȚ GABRIELA-ELENA	A1.1, A1.2

C. Partea III. SARCINI

Inscrieri privind dezmembramintele dreptului de proprietate, drepturi reale de garanție și sarcini		Referințe
11324 / 09/07/2019		
Act Administrativ nr. 63, din 27/06/2019 emis de Consiliul Local Pojorâta;		
C1	Intabulare, drept de FOLOSINTApe durata existentei constructiei 1) NĂSTRUȚ GICĂ 2) NASTRUT GABRIELA-ELENA	A1

Anexa Nr. 1 La Partea I

Teren

Nr cadastral	Suprafața (mp)*	Observații / Referințe
34395	446	Provenit din CF 34395, nr. cad. 34395

* Suprafața este determinată în planul de proiecție Stereo 70.



Date referitoare la teren

Crt	Categorie folosință	Intra vilan	Suprafața (mp)	Tarla	Parcelă	Nr. topo	Observații / Referințe
1	curți constructii	DA	211	-	-	-	
2	faneata	DA	235	-	-	-	

Date referitoare la construcții

Crt	Număr	Destinație construcție	Supraf. (mp)	Situație juridică	Observații / Referințe
A1.1		construcții de locuințe	92	Cu acte	Nr. niveluri:2; S. construita la sol:92 mp; S. construita desfasurata:184 mp; Casă de locuit, P+E
A1.2		construcții anexa	47	Cu acte	Nr. niveluri:1; S. construita la sol:47 mp; S. construita desfasurata:47 mp; Anexă, P

Lungime Segmente

1) Valorile lungimilor segmentelor sunt obținute din proiecție în plan.

Punct început	X / Y	Punct sfârșit	X / Y	Lungime segment (** (m)
1	537.016,028 670.468,091	2	537.018,123 670.465,225	3.55
2	537.018,123 670.465,225	3	537.018,804 670.464,249	1.19

Punct început	X / Y	Punct sfârșit	X / Y	Lungime segment (** (m)
3	537.018,804 670.464,249	4	537.029,99 670.470,378	12.755
4	537.029,99 670.470,378	5	537.031,333 670.471,449	1.718
5	537.031,333 670.471,449	6	537.026,558 670.482,695	12.218
6	537.026,558 670.482,695	7	537.022,496 670.492,64	10.743
7	537.022,496 670.492,64	8	537.013,576 670.487,686	10.203
8	537.013,576 670.487,686	9	537.009,994 670.493,394	6.739
9	537.009,994 670.493,394	10	537.002,359 670.488,155	9.26
10	537.002,359 670.488,155	1	537.016,028 670.468,091	24.278

** Lungimile segmentelor sunt determinate în planul de proiecție Stereo 70 și sunt rotunjite la 1 milimetru.

*** Distanța dintre puncte este formată din segmente cumulate ce sunt mai mici decât valoarea 1 milimetru.

**DATE DESPRE IMOBILUL NR. 1944**

Oficiul de Cadastru și Publicitate Imobiliară SUCEAVA
Biroul de Cadastru și Publicitate Imobiliară Campulung Moldovenesc

A. Partea I. Descrierea imobilului

TEREN Intravilan

Adresa: Loc. Pojorâta, Jud. Suceava, Loc numit CALEA BUCOVINEI

Nr. Crt	Nr cadastral Nr. topografic	Suprafața* (mp)	Observații / Referințe
A1	34394	921	Sector cadastral:6 Teren neimprejmuit; Provenit din CF 34394, nr. cad. 34394

B. Partea II. Proprietari și acte

Inscrieri privitoare la dreptul de proprietate și alte drepturi reale		Referințe
8678 / 27/05/2019		
Act Administrativ nr. 12, din 26/02/2019 emis de Consiliul Local Pojorâta (act administrativ nr 114 din 08.11.2018, emis de Consiliul Local Pojorita;act administrativ nr 851 din 06.02.2019, emis de Primaria Pojorita;act administrativ nr 1422 din 28.02.2019, emis de Comuna Pojorita);		
B1	Intabulare, drept de PROPRIETATE, dobândit prin Lege, cota actuală 1/1	A1
1) COMUNA POJORÂTA - DOMENIUL PRIVAT, CIF:4441425		

C. Partea III. SARCINI .

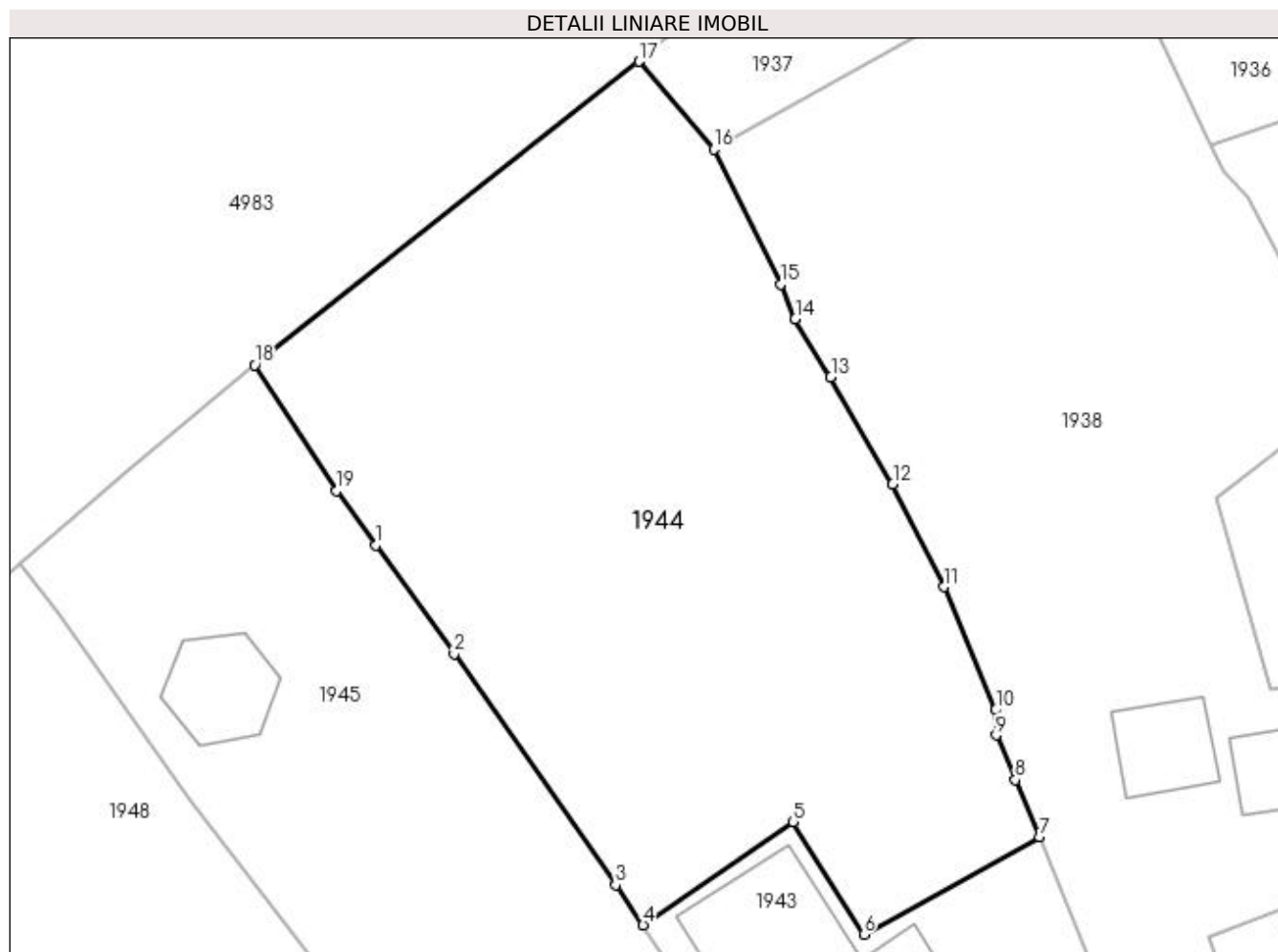
Inscrieri privind dezmembramintele dreptului de proprietate, drepturi reale de garanție și sarcini	Referințe
NU SUNT	

Anexa Nr. 1 La Partea I

Teren

Nr cadastral	Suprafața (mp)*	Observații / Referințe
34394	921	Provenit din CF 34394, nr. cad. 34394

* Suprafața este determinată în planul de proiecție Stereo 70.



Date referitoare la teren

Crt	Categorie folosință	Intra vilan	Suprafața (mp)	Tarla	Parcelă	Nr. topo	Observații / Referințe
1	faneata	DA	921	-	-	-	

Lungime Segmente

1) Valorile lungimilor segmentelor sunt obținute din proiecție în plan.

Punct început	X / Y	Punct sfârșit	X / Y	Lungime segment (** (m)
1	536.988,782 670.507,445	2	536.992,757 670.501,924	6.803
2	536.992,757 670.501,924	3	537.000,966 670.490,2	14.312
3	537.000,966 670.490,2	4	537.002,359 670.488,155	2.474
4	537.002,359 670.488,155	5	537.009,994 670.493,394	9.26
5	537.009,994 670.493,394	6	537.013,576 670.487,686	6.739

Punct început	X / Y	Punct sfârșit	X / Y	Lungime segment (** (m)
6	537.013,576 670.487,686	7	537.022,496 670.492,64	10.203
7	537.022,496 670.492,64	8	537.021,272 670.495,541	3.149
8	537.021,272 670.495,541	9	537.020,287 670.497,796	2.461
9	537.020,287 670.497,796	10	537.020,274 670.499,085	1.289
10	537.020,274 670.499,085	11	537.017,644 670.505,325	6.772
11	537.017,644 670.505,325	12	537.015,034 670.510,548	5.839
12	537.015,034 670.510,548	13	537.011,894 670.515,99	6.283
13	537.011,894 670.515,99	14	537.010,089 670.518,93	3.45
14	537.010,089 670.518,93	15	537.009,352 670.520,702	1.919
15	537.009,352 670.520,702	16	537.005,951 670.527,556	7.651
16	537.005,951 670.527,556	17	537.002,158 670.532,009	5.849
17	537.002,158 670.532,009	18	536.982,635 670.516,591	24.877
18	536.982,635 670.516,591	19	536.986,786 670.510,199	7.622
19	536.986,786 670.510,199	1	536.988,782 670.507,445	3.401

** Lungimile segmentelor sunt determinate în planul de proiecție Stereo 70 și sunt rotunjite la 1 milimetru.

*** Distanța dintre puncte este formată din segmente cumulate ce sunt mai mici decât valoarea 1 milimetru.

**DATE DESPRE IMOBILUL NR. 1945**

Oficiul de Cadastru și Publicitate Imobiliară SUCEAVA
Biroul de Cadastru și Publicitate Imobiliară Campulung Moldovenesc

A. Partea I. Descrierea imobilului

TEREN Intravilan

Adresa: Loc. Pojorâta, Jud. Suceava, Loc numit CALEA BUCOVINEI

Nr. Crt	Nr cadastral Nr. topografic	Suprafața* (mp)	Observații / Referințe
A1	34340	960	Sector cadastral:6 Teren neimprejmuit; Provenit din CF 34340, nr. cad. 34340

Construcții

Crt	Nr cadastral Nr. topografic	Adresa	Observații / Referințe
A1.1		Loc. Pojorâta, Jud. Suceava, Loc numit CALEA BUCOVINEI	Nr. niveluri:1; S. construita la sol:44 mp; S. construita desfasurata:44 mp; Anexă, P
A1.2		Loc. Pojorâta, Jud. Suceava, Loc numit CALEA BUCOVINEI	Nr. niveluri:1; S. construita la sol:25 mp; S. construita desfasurata:25 mp; Anexă, P

B. Partea II. Proprietari și acte

Inscrieri privitoare la dreptul de proprietate și alte drepturi reale	Referințe
2640 / 18/02/2019	
Act Administrativ nr. 12, din 26/02/2019 emis de Consiliul Local Pojorâta (act administrativ nr 853 din 06.02.2019, emis de Priamaria Pojorita;act administrativ nr 1416 din 28.02.2019, emis de Comuna Pojorita; act administrativ nr 141 din 19.12.2018, emis de Consiliul Local Pojorita);	
B1	A1
Intabulare, drept de PROPRIETATE, dobandit prin Lege, cota actuala 1/1 1) COMUNA POJORÂTA - DOMENIUL PRIVAT, CIF:4441425	
1945 / 08/12/2022	
Act Administrativ nr. 1700, din 02/11/2022 emis de Primăria Comunei Pojorâta;	
B2	A1.1, A1.2
Intabulare, drept de PROPRIETATE, dobandit prin Lege, cota actuala 1/1 1) COMUNA POJORÂTA - DOMENIUL PRIVAT, CIF:4441425	

C. Partea III. SARCINI .

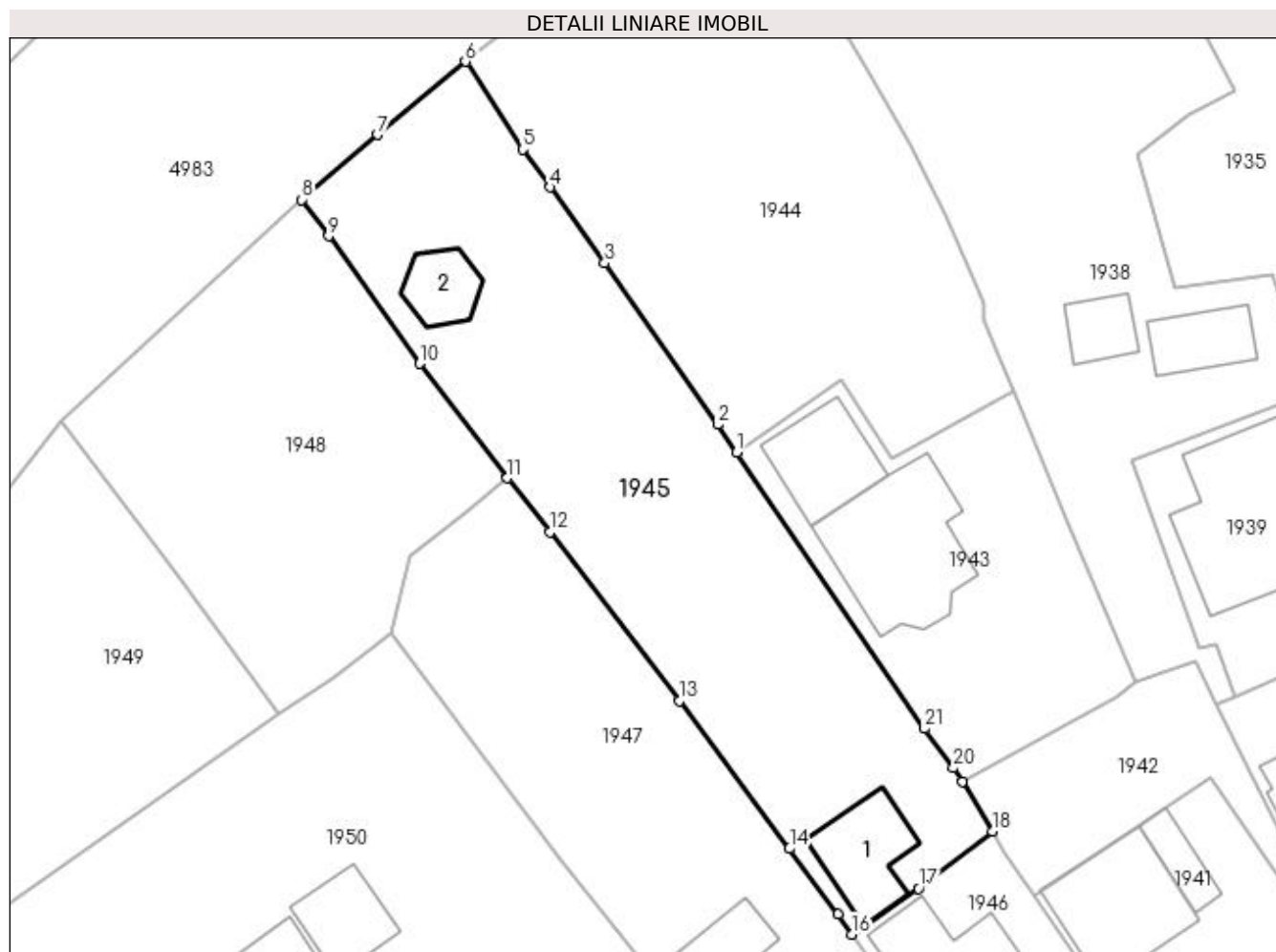
Inscrieri privind dezmembramintele dreptului de proprietate, drepturi reale de garanție și sarcini	Referințe
NU SUNT	

Anexa Nr. 1 La Partea I

Teren

Nr cadastral	Suprafața (mp)*	Observații / Referințe
34340	960	Provenit din CF 34340, nr. cad. 34340

* Suprafața este determinată în planul de proiecție Stereo 70.



Date referitoare la teren

Crt	Categorie folosință	Intravilan	Suprafața (mp)	Tarla	Parcelă	Nr. topo	Observații / Referințe
1	curți constructii	DA	182	-	-	-	
2	faneata	DA	778	-	-	-	

Date referitoare la construcții

Crt	Număr	Destinație construcție	Supraf. (mp)	Situație juridică	Observații / Referințe
A1.1		construcții anexa	44	Cu acte	Nr. niveluri:1; S. construita la sol:44 mp; S. construita desfasurata:44 mp; Anexă, P
A1.2		construcții anexa	25	Cu acte	Nr. niveluri:1; S. construita la sol:25 mp; S. construita desfasurata:25 mp; Anexă, P

Lungime Segmente

1) Valorile lungimilor segmentelor sunt obținute din proiecție în plan.

Punct început	X / Y	Punct sfârșit	X / Y	Lungime segment (** (m)	Punct început	X / Y	Punct sfârșit	X / Y	Lungime segment (** (m)
1	537.002,359 670.488,155	2	537.000,966 670.490,2	2.474	2	537.000,966 670.490,2	3	536.992,757 670.501,924	14.312
3	536.992,757 670.501,924	4	536.988,782 670.507,445	6.803	4	536.988,782 670.507,445	5	536.986,786 670.510,199	3.401

Punct început	X / Y	Punct sfârșit	X / Y	Lungime segment (** (m))
5	536.986,786 670.510,199	6	536.982,635 670.516,591	7.622
7	536.976,23 670.511,273	8	536.970,71 670.506,546	7.267
9	536.972,669 670.503,893	10	536.979,309 670.494,624	11.402
11	536.985,677 670.486,301	12	536.988,748 670.482,365	4.992
13	536.998,168 670.470,094	14	537.006,192 670.459,361	13.401
15	537.009,711 670.454,574	16	537.010,745 670.453,125	1.78
17	537.015,594 670.456,465	18	537.020,971 670.460,614	6.792
19	537.018,804 670.464,249	20	537.018,123 670.465,225	1.19
21	537.016,028 670.468,091	1	537.002,359 670.488,155	24.278

Punct început	X / Y	Punct sfârșit	X / Y	Lungime segment (** (m))
6	536.982,635 670.516,591	7	536.976,23 670.511,273	8.325
8	536.970,71 670.506,546	9	536.972,669 670.503,893	3.298
10	536.979,309 670.494,624	11	536.985,677 670.486,301	10.48
12	536.988,748 670.482,365	13	536.998,168 670.470,094	15.47
14	537.006,192 670.459,361	15	537.009,711 670.454,574	5.941
16	537.010,745 670.453,125	17	537.015,594 670.456,465	5.888
18	537.020,971 670.460,614	19	537.018,804 670.464,249	4.232
20	537.018,123 670.465,225	21	537.016,028 670.468,091	3.55

** Lungimile segmentelor sunt determinate în planul de proiecție Stereo 70 și sunt rotunjite la 1 milimetru.

*** Distanța dintre puncte este formată din segmente cumulate ce sunt mai mici decât valoarea 1 milimetru.

**DATE DESPRE IMOBILUL NR. 1946**

Oficiul de Cadastru și Publicitate Imobiliară SUCEAVA
Biroul de Cadastru și Publicitate Imobiliară Campulung Moldovenesc

A. Partea I. Descrierea imobilului

TEREN Intravilan

Adresa: Loc. Pojorâta, Calea Bucovinei, Nr. 20, Jud. Suceava

Nr. Crt	Nr cadastral Nr. topografic	Suprafața* (mp)	Observații / Referințe
A1	32902	273	Sector cadastral:6 Teren neimprejmuit; CF 32902, parte din nr. top. 2703/1

Construcții

Crt	Nr cadastral Nr. topografic	Adresa	Observații / Referințe
A1.1		Loc. Pojorâta, Calea Bucovinei, Nr. 20, Jud. Suceava	Nr. niveluri:2; S. construita la sol:95 mp; S. construita desfasurata:190 mp; Casă de locuit, P+E

B. Partea II. Proprietari și acte

Inscrieri privitoare la dreptul de proprietate și alte drepturi reale		Referințe
1946 / 08/12/2022		
Act Normativ nr. Lege nr. 7, din 13/03/1996 emis de Parlamentul României;		
B1	Intabulare, drept de PROPRIETATE, dobandit prin Lege, cota actuala 1/1 1) NEIDENTIFICAT NEIDENTIFICAT	A1
Act Administrativ nr. Adeverință nr. 708, din 24/10/2022 emis de Primăria Comunei Pojorâta;		
B2	Se notează posesia faptică în favoarea lui 1) NICUȚAR MARIA	A1
Act Administrativ nr. 1700, din 02/11/2022 emis de Primăria Comunei Pojorâta;		
B3	Intabulare, drept de PROPRIETATE, dobandit prin Lege, cota actuala 1/1 1) NICUȚAR MARIA	A1.1

C. Partea III. SARCINI .

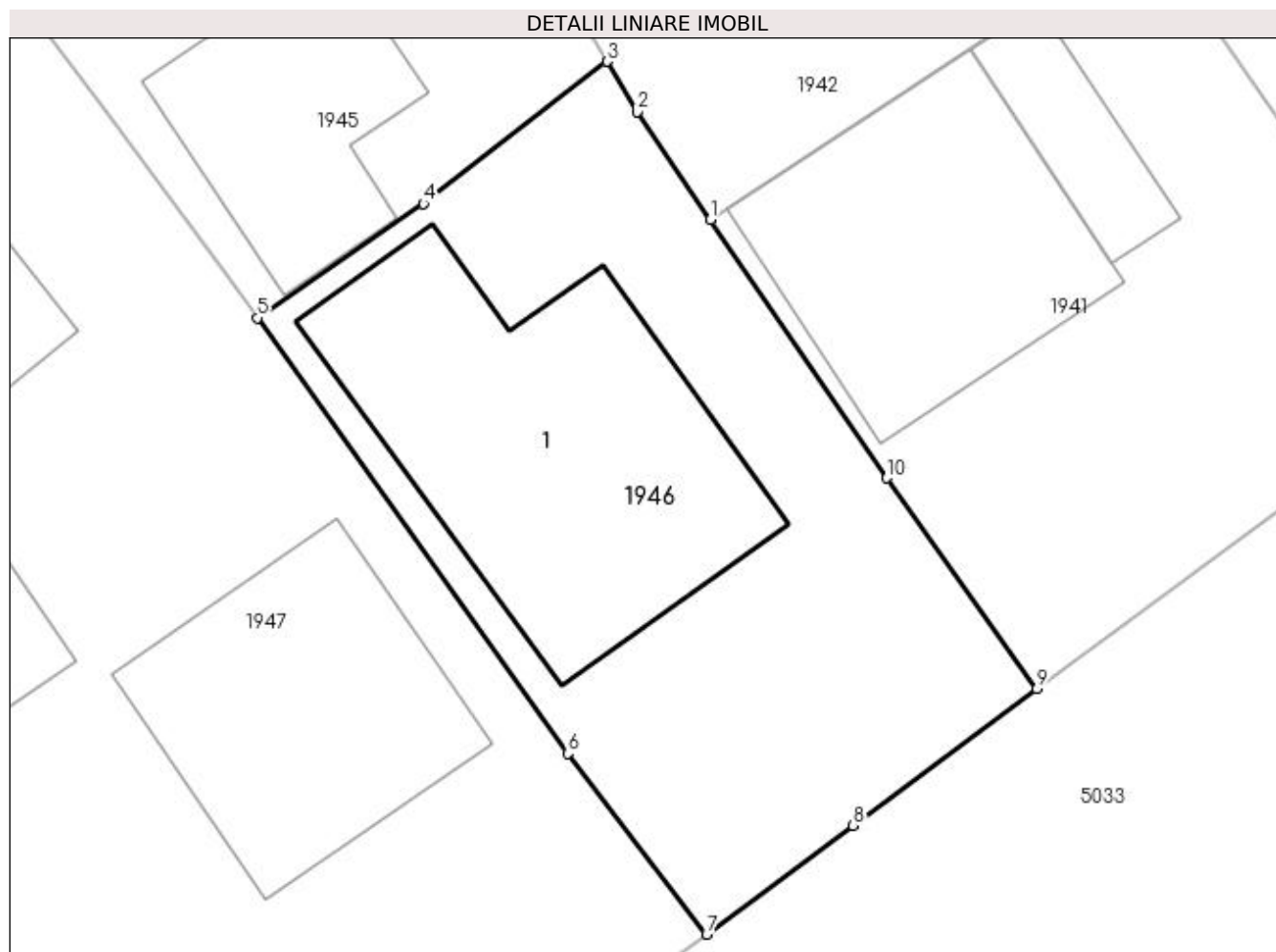
Inscrieri privind dezmembramintele dreptului de proprietate, drepturi reale de garanție și sarcini	Referințe
NU SUNT	

Anexa Nr. 1 La Partea I

Teren

Nr cadastral	Suprafața (mp)*	Observații / Referințe
32902	273	CF 32902, parte din nr. top. 2703/1

* Suprafața este determinată în planul de proiecție Stereo 70.



Date referitoare la teren

Crt	Categorie folosință	Intra vilan	Suprafața (mp)	Tarla	Parcelă	Nr. topo	Observații / Referințe
1	curți constructii	DA	273	-	-	-	

Date referitoare la construcții

Crt	Număr	Destinație construcție	Supraf. (mp)	Situație juridică	Observații / Referințe
A1.1		construcții de locuințe	95	Cu acte	Nr. niveluri:2; S. construita la sol:95 mp; S. construita desfasurata:190 mp; Casă de locuit, P+E

Lungime Segmente

1) Valorile lungimilor segmentelor sunt obținute din proiecție în plan.

Punct început	X / Y	Punct sfârșit	X / Y	Lungime segment (** (m)
1	537.023,986 670.455,995	2	537.021,845 670.459,139	3.804
2	537.021,845 670.459,139	3	537.020,971 670.460,614	1.714
3	537.020,971 670.460,614	4	537.015,594 670.456,465	6.792

Punct început	X / Y	Punct sfârșit	X / Y	Lungime segment (** (m)
4	537.015,594 670.456,465	5	537.010,745 670.453,125	5.888
5	537.010,745 670.453,125	6	537.019,821 670.440,403	15.628
6	537.019,821 670.440,403	7	537.023,877 670.435,122	6.659
7	537.023,877 670.435,122	8	537.028,154 670.438,3	5.328
8	537.028,154 670.438,3	9	537.033,534 670.442,295	6.701
9	537.033,534 670.442,295	10	537.029,13 670.448,444	7.563
10	537.029,13 670.448,444	1	537.023,986 670.455,995	9.137

** Lungimile segmentelor sunt determinate în planul de proiecție Stereo 70 și sunt rotunjite la 1 milimetru.

*** Distanța dintre puncte este formată din segmente cumulate ce sunt mai mici decât valoarea 1 milimetru.

**DATE DESPRE IMOBILUL NR. 1947**

Oficiul de Cadastru și Publicitate Imobiliară SUCEAVA
Biroul de Cadastru și Publicitate Imobiliară Campulung Moldovenesc

A. Partea I. Descrierea imobilului

TEREN Intravilan

Adresa: Loc. Pojorâta, Calea Bucovinei, Nr. 22, 24, Jud. Suceava

Nr. Crt	Nr cadastral Nr. topografic	Suprafața* (mp)	Observații / Referințe
A1	30437	1.197	Sector cadastral:6 Teren neimpregmuit; Provenit din CF 30437, nr. cad. 30437, CF 32902, parte din nr. top. 2703/1

Construcții

Crt	Nr cadastral Nr. topografic	Adresa	Observații / Referințe
A1.1		Loc. Pojorâta, Calea Bucovinei, Nr. 22, 24, Jud. Suceava	Nr. niveluri:2; S. construita la sol:64 mp; S. construita desfasurata:128 mp; Casă de locuit, P+E
A1.2		Loc. Pojorâta, Calea Bucovinei, Nr. 22, 24, Jud. Suceava	Nr. niveluri:1; S. construita la sol:27 mp; S. construita desfasurata:27 mp; Anexă, P
A1.3		Loc. Pojorâta, Calea Bucovinei, Nr. 22, 24, Jud. Suceava	Nr. niveluri:1; S. construita la sol:30 mp; S. construita desfasurata:30 mp; Anexă, P

B. Partea II. Proprietari și acte

Inscrieri privitoare la dreptul de proprietate și alte drepturi reale		Referințe
1947 / 08/12/2022		
Act Notarial nr. 2888, din 01/01/2020 emis de BNP DORINA ROTARU;		
B1	Intabulare, drept de PROPRIETATE, dobandit prin Conventie, cota actuala 250/1197 1) PUIANU ORTANSA	A1
Act Normativ nr. Lege nr. 7, din 13/03/1996 emis de Parlamentul României;		
B2	Intabulare, drept de PROPRIETATE, dobandit prin Lege, cota actuala 947/1197 1) NEIDENTIFICAT NEIDENTIFICAT	A1
Act Administrativ nr. Adeverință nr. 709, din 24/10/2022 emis de Primăria Comunei Pojorâta;		
B3	Se notează posesia faptică în favoarea lui 1) PUIANU ORTANSA	A1
1947 / 18/02/2022		
Act Notarial nr. 2888, din 24/11/2009 emis de BNP DORINA ROTARU;		
B4	Intabulare, drept de PROPRIETATE, dobandit prin Conventie, cota actuala 1/1 1) PUIANU ORTANSA	A1.1
1947 / 08/12/2022		
Act Administrativ nr. 1700, din 02/11/2022 emis de Primăria Comunei Pojorâta;		
B5	Intabulare, drept de PROPRIETATE, dobandit prin Lege, cota actuala 1/1 1) PUIANU ORTANSA	A1.2, A1.3

C. Partea III. SARCINI

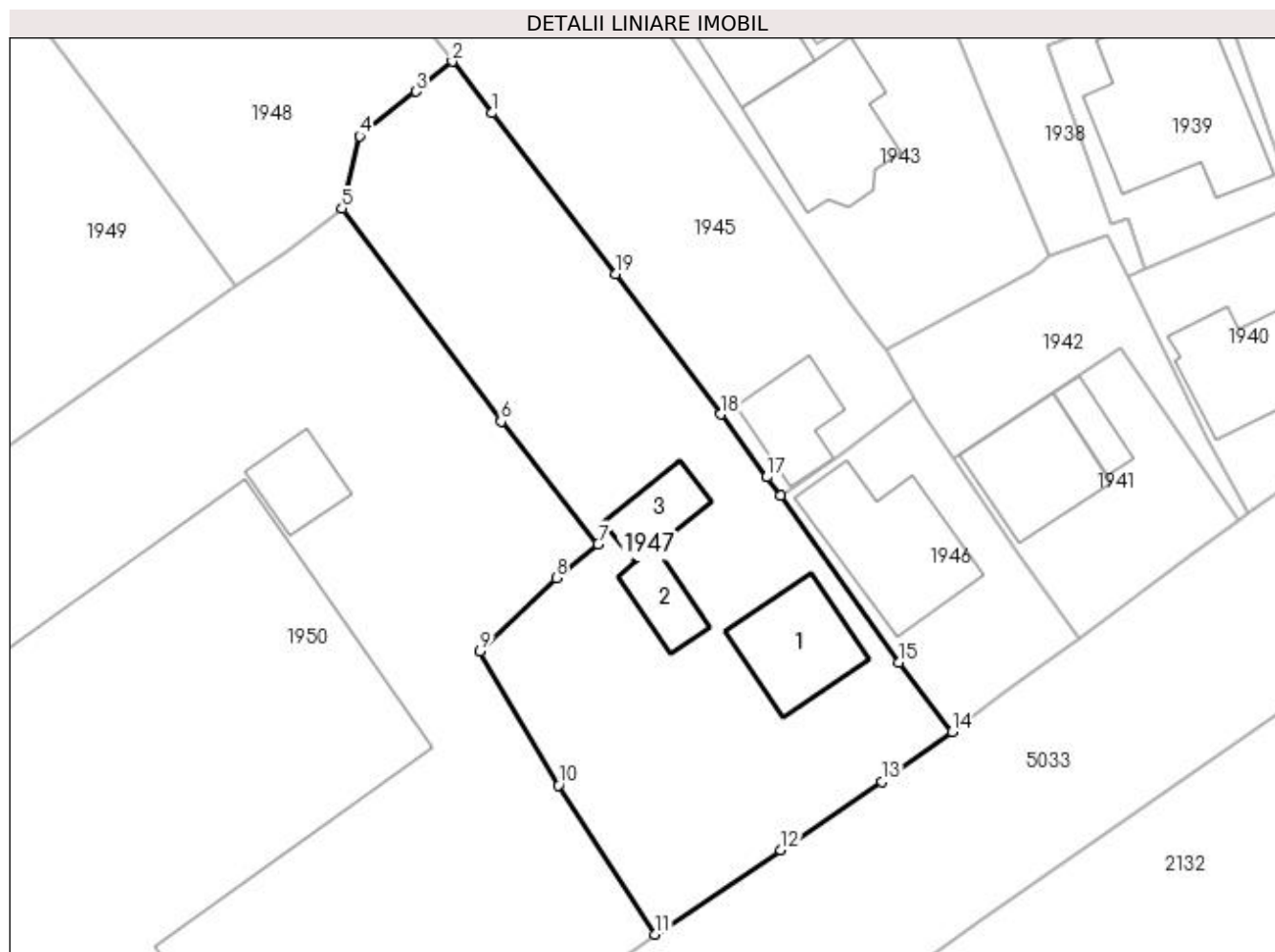
Inscrieri privind dezmembramintele dreptului de proprietate, drepturi reale de garanție și sarcini		Referințe
1947 / 08/12/2022		
Act Notarial nr. 2888, din 24/11/2009 emis de BNP DORINA ROTARU;		
C1	Intabulare, drept de UZUFRACT VIAGER, dobandit prin Conventie, cota actuala 1/1 1) CAPRA SILVIA	A1, A1.1

Anexa Nr. 1 La Partea I

Teren

Nr cadastral	Suprafața (mp)*	Observații / Referințe
30437	1.197	Provenit din CF 30437, nr. cad. 30437, CF 32902, parte din nr. top. 2703/1

* Suprafața este determinată în planul de proiecție Stereo 70.



Date referitoare la teren

Crt	Categorie folosință	Intravilan	Suprafața (mp)	Tarla	Parcelă	Nr. topo	Observații / Referințe
1	curți construcții	DA	761	-	-	-	
2	arabil	DA	338	-	-	-	
3	faneata	DA	98	-	-	-	

Date referitoare la construcții

Crt	Număr	Destinație construcție	Supraf. (mp)	Situație juridică	Observații / Referințe
A1.1		construcții de locuințe	64	Cu acte	Nr. niveluri:2; S. construita la sol:64 mp; S. construita desfasurata:128 mp; Casă de locuit, P+E
A1.2		construcții anexa	27	Cu acte	Nr. niveluri:1; S. construita la sol:27 mp; S. construita desfasurata:27 mp; Anexă, P
A1.3		construcții anexa	30	Cu acte	Nr. niveluri:1; S. construita la sol:30 mp; S. construita desfasurata:30 mp; Anexă, P

Lungime Segmente

1) Valorile lungimilor segmentelor sunt obținute din proiecție în plan.

Punct început	X / Y	Punct sfârșit	X / Y	Lungime segment (** (m)
---------------	-------	---------------	-------	-------------------------

Punct început	X / Y	Punct sfârșit	X / Y	Lungime segment (** (m)
1	536.988,748 670.482,365	2	536.985,677 670.486,301	4.992
2	536.985,677 670.486,301	3	536.982,92 670.484,015	3.581
3	536.982,92 670.484,015	4	536.978,621 670.480,614	5.482
4	536.978,621 670.480,614	5	536.977,262 670.475,072	5.706
5	536.977,262 670.475,072	6	536.989,405 670.458,821	20.287
6	536.989,405 670.458,821	7	536.996,826 670.449,45	11.954
7	536.996,826 670.449,45	8	536.993,642 670.446,877	4.094
8	536.993,642 670.446,877	9	536.987,812 670.441,282	8.08
9	536.987,812 670.441,282	10	536.993,784 670.431,036	11.859
10	536.993,784 670.431,036	11	537.001,177 670.419,65	13.576
11	537.001,177 670.419,65	12	537.010,787 670.426,079	11.562
12	537.010,787 670.426,079	13	537.018,5 670.431,326	9.329
13	537.018,5 670.431,326	14	537.023,877 670.435,122	6.582
14	537.023,877 670.435,122	15	537.019,821 670.440,403	6.659
15	537.019,821 670.440,403	16	537.010,745 670.453,125	15.628
16	537.010,745 670.453,125	17	537.009,711 670.454,574	1.78
17	537.009,711 670.454,574	18	537.006,192 670.459,361	5.941
18	537.006,192 670.459,361	19	536.998,168 670.470,094	13.401
19	536.998,168 670.470,094	1	536.988,748 670.482,365	15.47

** Lungimile segmentelor sunt determinate în planul de proiecție Stereo 70 și sunt rotunjite la 1 milimetru.

*** Distanța dintre puncte este formată din segmente cumulate ce sunt mai mici decât valoarea 1 milimetru.

**DATE DESPRE IMOBILUL NR. 1948**

Oficiul de Cadastru și Publicitate Imobiliară SUCEAVA
Biroul de Cadastru și Publicitate Imobiliară Campulung Moldovenesc

A. Partea I. Descrierea imobilului

TEREN Intravilan

Adresa: Loc. Pojorâta, Jud. Suceava, Loc numit CALEA BUCOVINEI

Nr. Crt	Nr cadastral Nr. topografic	Suprafața* (mp)	Observații / Referințe
A1	34337	614	Sector cadastral:6 Teren neimprejmuit; Provenit din CF 34337, nr. cad. 34337

B. Partea II. Proprietari și acte

Inscrieri privitoare la dreptul de proprietate și alte drepturi reale	Referințe
2641 / 18/02/2019	
Act Administrativ nr. 12, din 26/02/2019 emis de Consiliul Local al Comunei Pojorâta (act administrativ nr 141 din 19.12.2018, emis de Consiliul Local Pojorita;act administrativ nr 854 din 06.02.2019, emis de Primaria Pojorita;act administrativ nr 1415 din 28.02.2019, emis de Comuna Pojorita);	
B1	A1
Intabulare, drept de PROPRIETATE, dobandit prin Lege, cota actuala 1/1 1) COMUNA POJORÂTA - DOMENIUL PRIVAT, CIF:4441425	

C. Partea III. SARCINI .

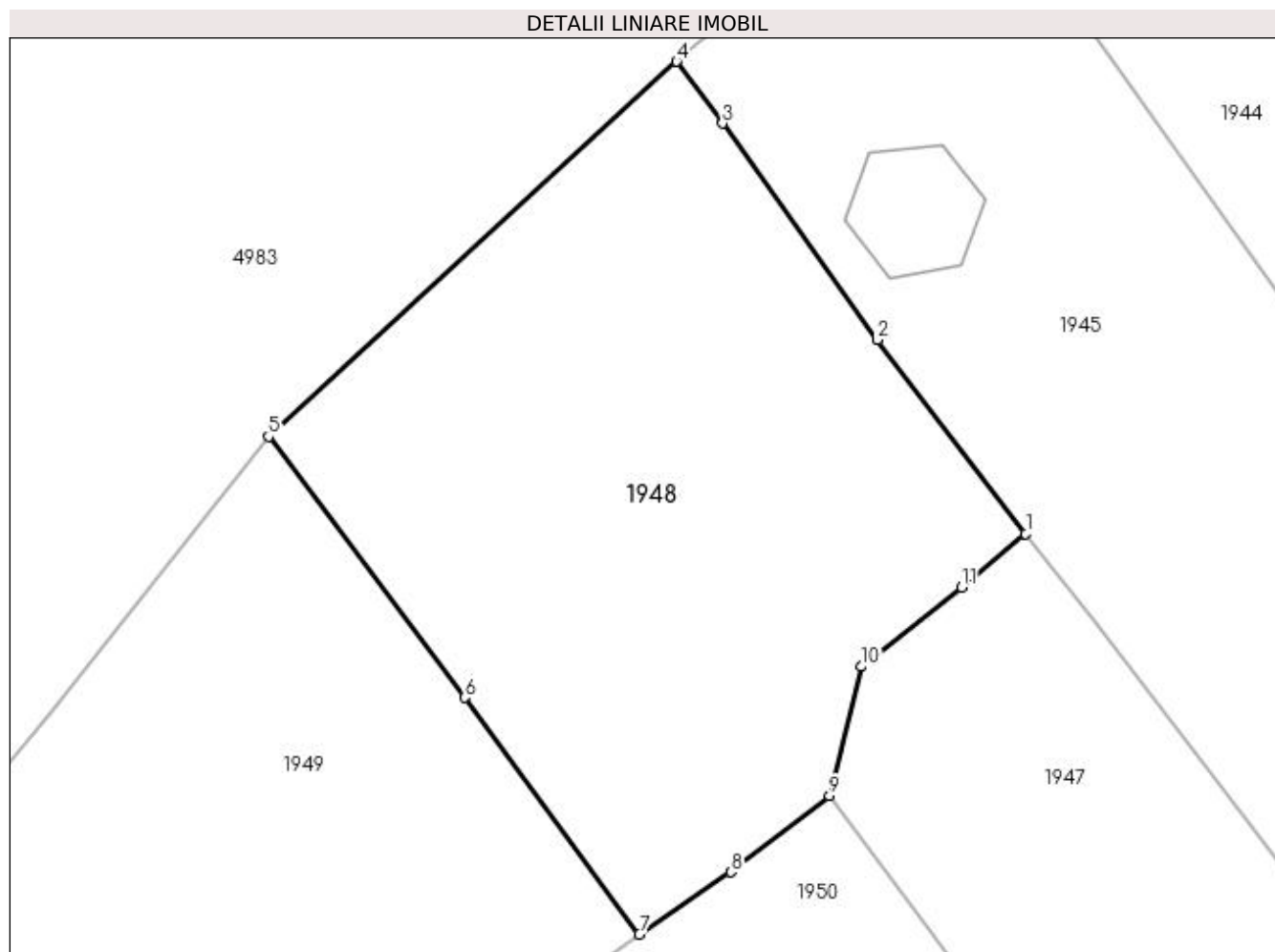
Inscrieri privind dezmembramintele dreptului de proprietate, drepturi reale de garanție și sarcini	Referințe
NU SUNT	

Anexa Nr. 1 La Partea I

Teren

Nr cadastral	Suprafața (mp)*	Observații / Referințe
34337	614	Provenit din CF 34337, nr. cad. 34337

* Suprafața este determinată în planul de proiecție Stereo 70.



Date referitoare la teren

Crt	Categorie folosință	Intra vilan	Suprafața (mp)	Tarla	Parcelă	Nr. topo	Observații / Referințe
1	faneata	DA	614	-	-	-	

Lungime Segmente

1) Valorile lungimilor segmentelor sunt obținute din proiecție în plan.

Punct început	X / Y	Punct sfârșit	X / Y	Lungime segment (** (m)
1	536.985,677 670.486,301	2	536.979,309 670.494,624	10.48
2	536.979,309 670.494,624	3	536.972,669 670.503,893	11.402
3	536.972,669 670.503,893	4	536.970,71 670.506,546	3.298
4	536.970,71 670.506,546	5	536.953,206 670.490,471	23.765
5	536.953,206 670.490,471	6	536.961,62 670.479,286	13.996

Punct început	X / Y	Punct sfârşit	X / Y	Lungime segment (** (m)
6	536.961,62 670.479,286	7	536.969,102 670.469,137	12.609
7	536.969,102 670.469,137	8	536.973,037 670.471,799	4.751
8	536.973,037 670.471,799	9	536.977,262 670.475,072	5.344
9	536.977,262 670.475,072	10	536.978,621 670.480,614	5.706
10	536.978,621 670.480,614	11	536.982,92 670.484,015	5.482
11	536.982,92 670.484,015	1	536.985,677 670.486,301	3.581

** Lungimile segmentelor sunt determinate în planul de proiecție Stereo 70 și sunt rotunjite la 1 milimetru.

*** Distanța dintre puncte este formată din segmente cumulate ce sunt mai mici decât valoarea 1 milimetru.

**DATE DESPRE IMOBILUL NR. 1949**

Oficiul de Cadastru și Publicitate Imobiliară SUCEAVA
Biroul de Cadastru și Publicitate Imobiliară Campulung Moldovenesc

A. Partea I. Descrierea imobilului

TEREN Intravilan

Adresa: Loc. Pojorâta, Jud. Suceava, Loc numit CALEA BUCOVINEI

Nr. Crt	Nr cadastral Nr. topografic	Suprafața* (mp)	Observații / Referințe
A1	34348	1.550	Sector cadastral:6 Teren neimprejmuit; Provenit din CF 34348, nr. cad. 34348, CF 32747, 35096, parte din nr. top. 2703/3, 2702/1

B. Partea II. Proprietari și acte

Inscrieri privitoare la dreptul de proprietate și alte drepturi reale		Referințe
2635 / 18/02/2019		
Act Administrativ nr. 12, din 26/02/2019 emis de Consiliul Local al Comunei Pojorâta (act administrativ nr 1418 din 28.02.2019, emis de Consiliul Local al comunei Pojorita;act administrativ nr 855 din 05.02.2019, emis de Primaria Pojorita;act administrativ nr 141 din 18.12.2018, emis de Consiliul Local Pojorita);		
B1	Intabulare, drept de PROPRIETATE, dobandit prin Lege, cota actuala 1/1 1) COMUNA POJORÂTA - DOMENIUL PRIVAT, CIF:4441425	A1

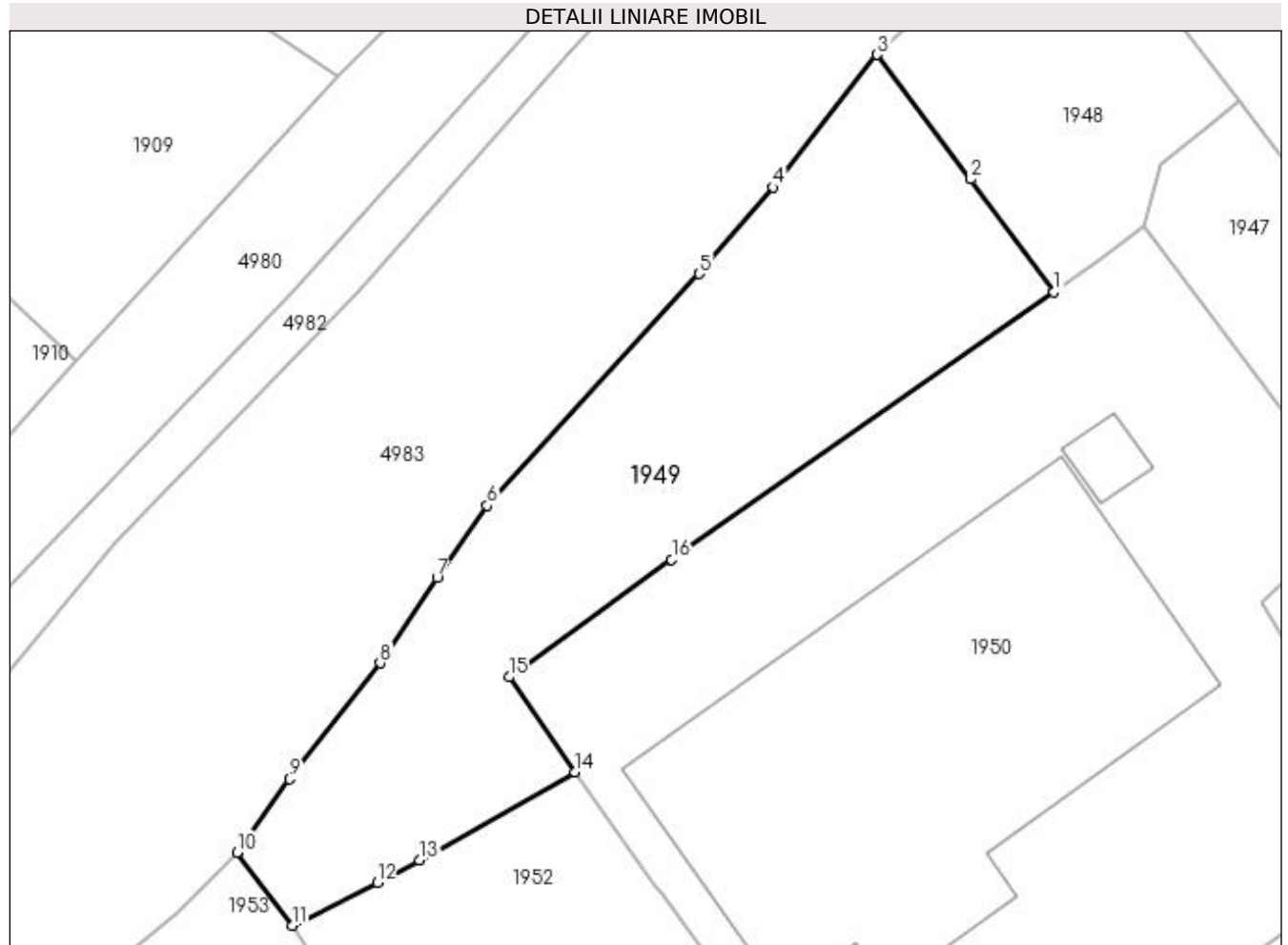
C. Partea III. SARCINI .

Inscrieri privind dezmembramintele dreptului de proprietate, drepturi reale de garanție și sarcini	Referințe
NU SUNT	

Anexa Nr. 1 La Partea I**Teren**

Nr cadastral	Suprafața (mp)*	Observații / Referințe
34348	1.550	Provenit din CF 34348, nr. cad. 34348, CF 32747, 35096, parte din nr. top. 2703/3, 2702/1

* Suprafața este determinată în planul de proiecție Stereo 70.

**Date referitoare la teren**

Crt	Categorie folosință	Intra vilan	Suprafața (mp)	Tarla	Parcelă	Nr. topo	Observații / Referințe
1	faneata	DA	1.550	-	-	-	

Lungime Segmente

1) Valorile lungimilor segmentelor sunt obținute din proiecție în plan.

Punct început	X / Y	Punct sfârșit	X / Y	Lungime segment (** (m)
1	536.969,102 670.469,137	2	536.961,62 670.479,286	12.609
2	536.961,62 670.479,286	3	536.953,206 670.490,471	13.996
3	536.953,206 670.490,471	4	536.943,87 670.478,557	15.136
4	536.943,87 670.478,557	5	536.937,183 670.470,774	10.261
5	536.937,183 670.470,774	6	536.918,099 670.449,969	28.232

Punct început	X / Y	Punct sfârșit	X / Y	Lungime segment (** (m)
6	536.918,099 670.449,969	7	536.913,614 670.443,463	7.902
7	536.913,614 670.443,463	8	536.908,505 670.435,804	9.207
8	536.908,505 670.435,804	9	536.900,357 670.425,383	13.228
9	536.900,357 670.425,383	10	536.895,604 670.418,758	8.154
10	536.895,604 670.418,758	11	536.900,585 670.412,209	8.228
11	536.900,585 670.412,209	12	536.908,226 670.416,059	8.556
12	536.908,226 670.416,059	13	536.912,0 670.418,066	4.274
13	536.912,0 670.418,066	14	536.926,022 670.425,986	16.104
14	536.926,022 670.425,986	15	536.920,079 670.434,527	10.405
15	536.920,079 670.434,527	16	536.934,697 670.445,106	18.044
16	536.934,697 670.445,106	1	536.969,102 670.469,137	41.967

** Lungimile segmentelor sunt determinate în planul de proiecție Stereo 70 și sunt rotunjite la 1 milimetru.

*** Distanța dintre puncte este formată din segmente cumulate ce sunt mai mici decât valoarea 1 milimetru.



DATE DESPRE IMOBILUL NR. 1950

Oficiul de Cadastru și Publicitate Imobiliară SUCEAVA
Biroul de Cadastru și Publicitate Imobiliară Campulung Moldovenesc

A. Partea I. Descrierea imobilului

TEREN Intravilan

Adresa: Loc. Pojorâta, Calea Bucovinei, Nr. 26, Jud. Suceava

Nr. Crt	Nr cadastral Nr. topografic	Suprafața* (mp)	Observații / Referințe
A1	30595	3.837	Sector cadastral:6 Teren imprejmuit; Provenit din CF 30595, nr. cad. 3608

Construcții

Crt	Nr cadastral Nr. topografic	Adresa	Observații / Referințe
A1.1		Loc. Pojorâta, Calea Bucovinei, Nr. 26, Jud. Suceava	Nr. niveluri:1; S. construita la sol:1279 mp; S. construita desfasurata:1279 mp; Construcție P
A1.2		Loc. Pojorâta, Calea Bucovinei, Nr. 26, Jud. Suceava	Nr. niveluri:2; S. construita la sol:72 mp; S. construita desfasurata:144 mp; Casă de locuit, P+E
A1.3		Loc. Pojorâta, Calea Bucovinei, Nr. 26, Jud. Suceava	Nr. niveluri:1; S. construita la sol:21 mp; S. construita desfasurata:21 mp; Anexă, P

B. Partea II. Proprietari și acte

Inscrieri privitoare la dreptul de proprietate și alte drepturi reale		Referințe
1950 / 08/12/2022		
Act Notarial nr. Contract de vânzare cumpărare aut. cu nr.3423, din 25/10/2004 emis de - (sentinta civila nr. 1458/9.12.2006 , contract de vanzare - cumparare nr.3376/21.10.2004);		
B1	Intabulare, drept de PROPRIETATE, dobandit prin Conventie, cota actuala 1/1 1) "AGRA CONSULT" SRL ALBA IULIA PUNCT DE LUCRU STABIL POJORÂTA, CIF:17727500	A1
Act Administrativ nr. Autorizație de construire nr. 7, din 29/04/2005 emis de -;		
B2	Intabulare, drept de PROPRIETATE, dobandit prin Construire, cota actuala 1/1 1) "AGRA CONSULT" SRL ALBA IULIA PUNCT DE LUCRU STABIL POJORÂTA, CIF:17727500	A1.1, A1.2, A1.3
Act Notarial nr. 641, din 25/05/2011 emis de BNP HORIA ILIE SCRABA;		
B3	s-a notat interdictia de instrainare , grevare , inchiriere , dezmembrare , alipire , construire , demolare , restructurare si amenajare 1) "AGRA CONSULT" SRL ALBA IULIA PUNCT DE LUCRU STABIL POJORÂTA, CIF:17727500	A1, A1.1, A1.2, A1.3

C. Partea III. SARCINI

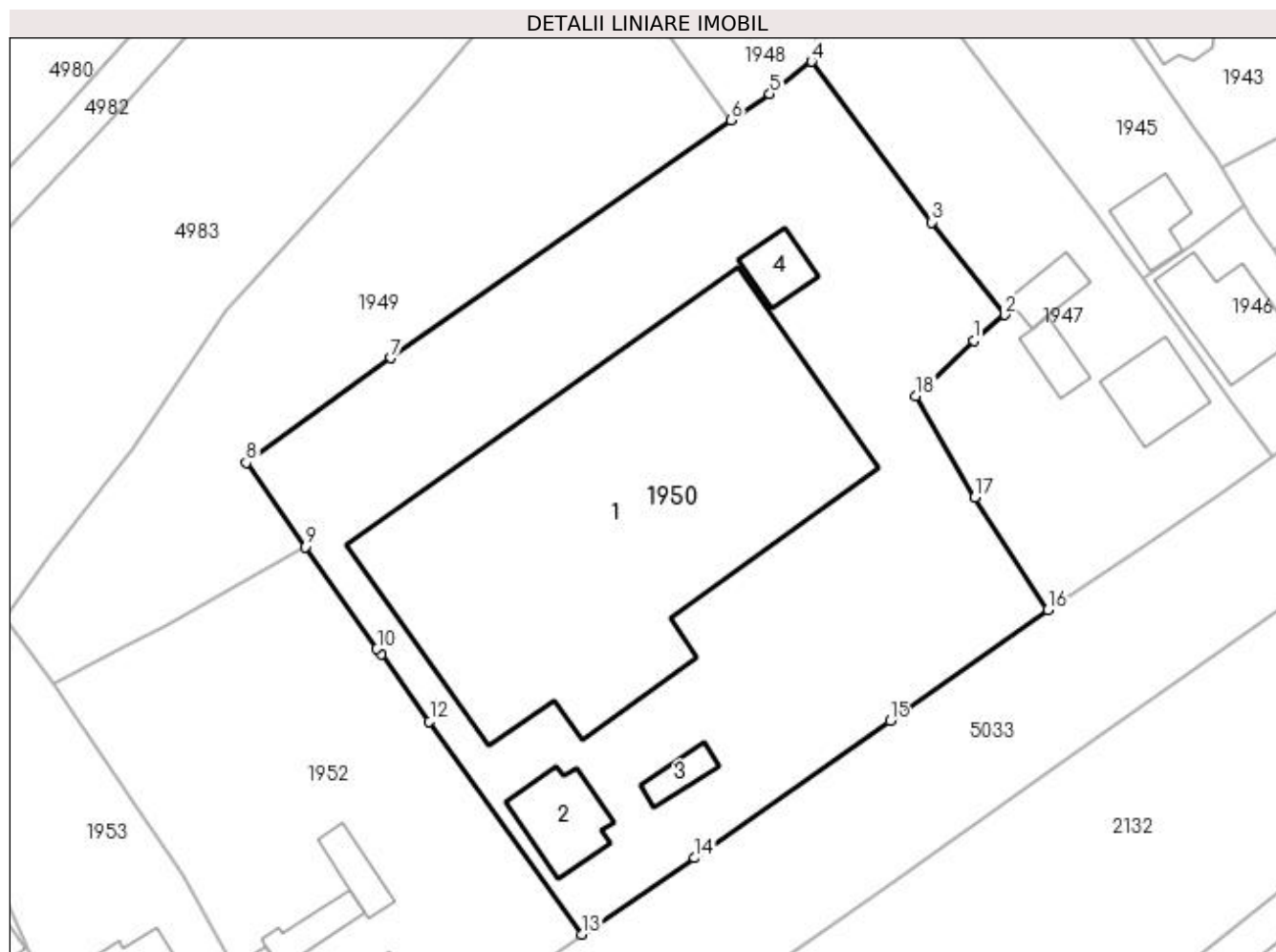
Inscrieri privind dezmembramintele dreptului de proprietate, drepturi reale de garanție și sarcini		Referințe
1950 / 08/12/2022		
Act Notarial nr. 499, din 27/05/2010 emis de BNP HORIA ILIE SCRABA;		
C1	Intabulare, drept de IPOTECA, Valoare:93000 EUR 1) BANCA TRANSILVANIA SA CLUJ - SUCURSALA SUCEAVA, CIF:9999999999999	A1, A1.2
C2	notare interdictie de instrainare si grevare 1) BANCA TRANSILVANIA SA CLUJ - SUCURSALA SUCEAVA, CIF:9999999999999	A1, A1.2
Act Notarial nr. 641, din 25/05/2011 emis de BNP HORIA ILIE SCRABA;		
C3	Intabulare, drept de IPOTECA, Valoare:500000 EUR 1) BANCA TRANSILVANIA SA CLUJ - SUCURSALA SUCEAVA, CIF:9999999999999	A1, A1.1, A1.2, A1.3

Anexa Nr. 1 La Partea I

Teren

Nr cadastral	Suprafața (mp)*	Observații / Referințe
30595	3.837	Provenit din CF 30595, nr. cad. 3608

* Suprafața este determinată în planul de proiecție Stereo 70.



Date referitoare la teren

Crt	Categorie folosință	Intra vilan	Suprafața (mp)	Tarla	Parcelă	Nr. topo	Observații / Referințe
1	curți constructii	DA	3.837	-	-	-	

Date referitoare la construcții

Crt	Număr	Destinație construcție	Supraf. (mp)	Situație juridică	Observații / Referințe
A1.1		construcții industriale și edilitare	1.279	Cu acte	Nr. niveluri:1; S. construită la sol:1279 mp; S. construită desfășurată:1279 mp; Construcție P
A1.2		construcții de locuințe	72	Cu acte	Nr. niveluri:2; S. construită la sol:72 mp; S. construită desfășurată:144 mp; Casă de locuit, P+E
A1.3		construcții anexa	21	Cu acte	Nr. niveluri:1; S. construită la sol:21 mp; S. construită desfășurată:21 mp; Anexă, P
A1.4		construcții anexa	34	Fără acte	Nr. niveluri:1; S. construită la sol:34 mp; S. construită desfășurată:34 mp; Anexă, P

Lungime Segmente

1) Valorile lungimilor segmentelor sunt obținute din proiecție în plan.

Punct început	X / Y	Punct sfârșit	X / Y	Lungime segment (** (m)
---------------	-------	---------------	-------	-------------------------

Punct început	X / Y	Punct sfârșit	X / Y	Lungime segment (** (m)
1	536.993,642 670.446,877	2	536.996,826 670.449,45	4.094
2	536.996,826 670.449,45	3	536.989,405 670.458,821	11.954
3	536.989,405 670.458,821	4	536.977,262 670.475,072	20.287
4	536.977,262 670.475,072	5	536.973,037 670.471,799	5.344
5	536.973,037 670.471,799	6	536.969,102 670.469,137	4.751
6	536.969,102 670.469,137	7	536.934,697 670.445,106	41.967
7	536.934,697 670.445,106	8	536.920,079 670.434,527	18.044
8	536.920,079 670.434,527	9	536.926,022 670.425,986	10.405
9	536.926,022 670.425,986	10	536.933,297 670.415,702	12.597
10	536.933,297 670.415,702	11	536.933,709 670.415,138	0.698
11	536.933,709 670.415,138	12	536.938,617 670.408,363	8.366
12	536.938,617 670.408,363	13	536.954,003 670.386,829	26.466
13	536.954,003 670.386,829	14	536.965,441 670.394,541	13.795
14	536.965,441 670.394,541	15	536.985,208 670.408,415	24.15
15	536.985,208 670.408,415	16	537.001,177 670.419,65	19.525
16	537.001,177 670.419,65	17	536.993,784 670.431,036	13.576
17	536.993,784 670.431,036	18	536.987,812 670.441,282	11.859
18	536.987,812 670.441,282	1	536.993,642 670.446,877	8.08

** Lungimile segmentelor sunt determinate în planul de proiecție Stereo 70 și sunt rotunjite la 1 milimetru.

*** Distanța dintre puncte este formată din segmente cumulate ce sunt mai mici decât valoarea 1 milimetru.

**DATE DESPRE IMOBILUL NR. 1951**

Oficiul de Cadastru și Publicitate Imobiliară SUCEAVA
Biroul de Cadastru și Publicitate Imobiliară Campulung Moldovenesc

A. Partea I. Descrierea imobilului

TEREN Intravilan

Adresa: Loc. Pojorâta, Jud. Suceava, Loc numit PUTNA

Nr. Crt	Nr cadastral Nr. topografic	Suprafața* (mp)	Observații / Referințe
A1	36028	515	Sector cadastral:47 Teren neimprejmuit; Provenit din CF 36028, nr.cad. 36028, imobil partial imprejmuit cu gard din lemn/metalic

B. Partea II. Proprietari și acte

Inscrieri privitoare la dreptul de proprietate și alte drepturi reale		Referințe
2005 / 09/02/2023		
Act Administrativ nr. 992, din 07/02/2023 emis de Primaria Pojorata (act notarial nr 268 din 07.02.2023, emis de BIN Scraba Luminita Ana Maria);		
B1	in temeiul art 41 alin (8) din Legea 7/1996 a cadastrului si publicitatii imobiliare, republicata, cu modificarile si completarile ulterioare , se noteaza posesia 1) CORLECIUC VERONICA	A1
1951 / 25/04/2023		
Act Notarial nr. Legea nr.7, din 13/03/1996 emis de Parlamentul României;		
B2	Intabulare, drept de PROPRIETATE, dobandit prin Lege, cota actuala 1/1 1) NEIDENTIFICAT NEIDENTIFICAT	A1

C. Partea III. SARCINI .

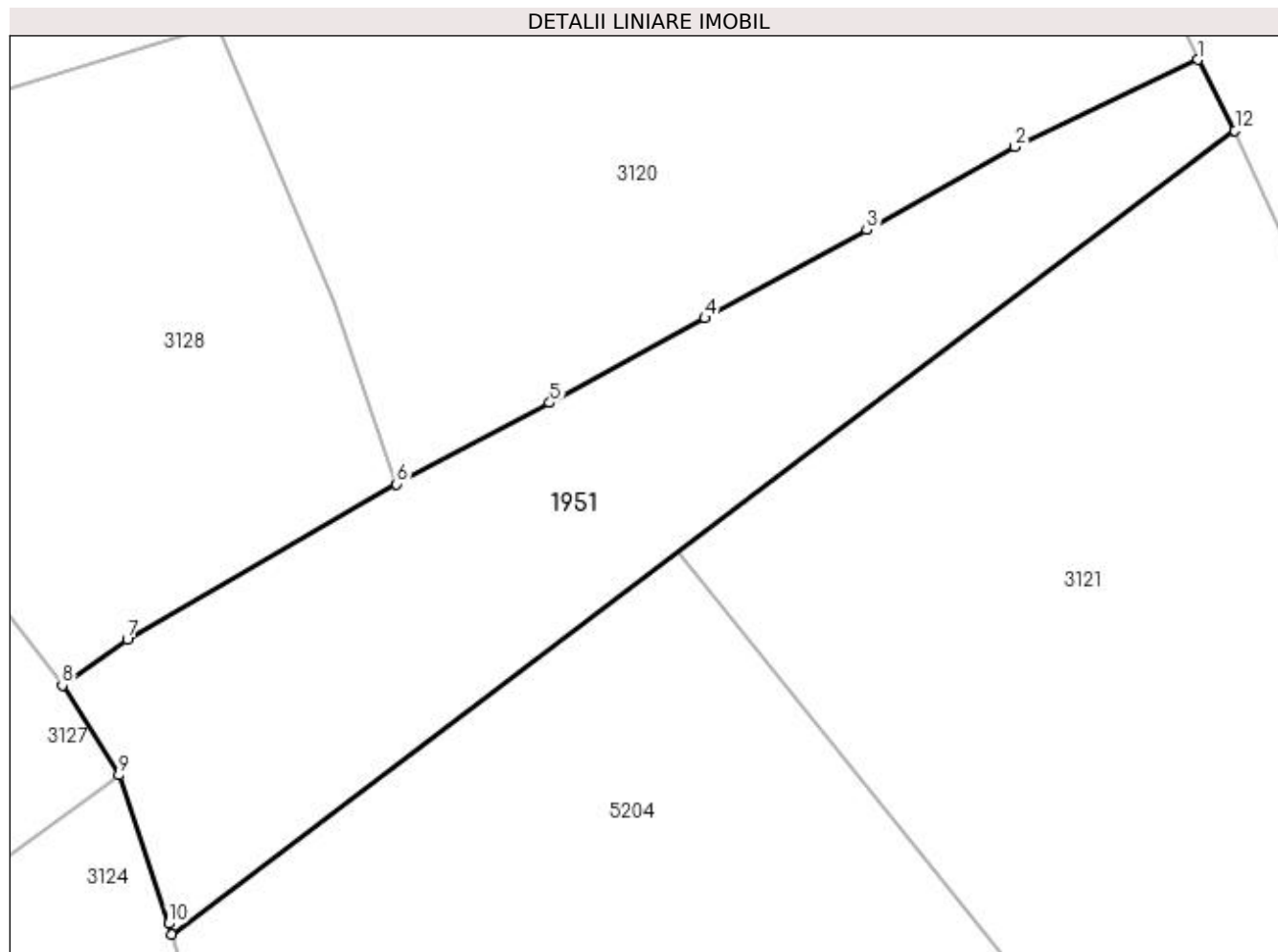
Inscrieri privind dezmembramintele dreptului de proprietate, drepturi reale de garanție și sarcini	Referințe
NU SUNT	

Anexa Nr. 1 La Partea I

Teren

Nr cadastral	Suprafața (mp)*	Observații / Referințe
36028	515	Provenit din CF 36028, nr.cad. 36028, imobil partial imprejmuit cu gard din lemn/metalic

* Suprafața este determinată în planul de proiecție Stereo 70.



Date referitoare la teren

Crt	Categorie folosință	Intra vilan	Suprafața (mp)	Tarla	Parcelă	Nr. topo	Observații / Referințe
1	faneata	DA	515	-	-	-	

Lungime Segmente

1) Valorile lungimilor segmentelor sunt obținute din proiecție în plan.

Punct început	X / Y	Punct sfârșit	X / Y	Lungime segment (** (m)
1	534.180,204 668.774,448	2	534.171,697 668.770,422	9.412
2	534.171,697 668.770,422	3	534.164,853 668.766,556	7.86
3	534.164,853 668.766,556	4	534.157,345 668.762,469	8.548
4	534.157,345 668.762,469	5	534.150,153 668.758,553	8.189
5	534.150,153 668.758,553	6	534.143,062 668.754,784	8.03

Punct început	X / Y	Punct sfârșit	X / Y	Lungime segment (** (m)
6	534.143,062 668.754,784	7	534.130,567 668.747,568	14.429
7	534.130,567 668.747,568	8	534.127,559 668.745,466	3.67
8	534.127,559 668.745,466	9	534.130,182 668.741,287	4.934
9	534.130,182 668.741,287	10	534.132,484 668.734,41	7.252
10	534.132,484 668.734,41	11	534.132,633 668.733,917	0.515
11	534.132,633 668.733,917	12	534.181,918 668.771,165	61.777
12	534.181,918 668.771,165	1	534.180,204 668.774,448	3.703

** Lungimile segmentelor sunt determinate în planul de proiecție Stereo 70 și sunt rotunjite la 1 milimetru.

*** Distanța dintre puncte este formată din segmente cumulate ce sunt mai mici decât valoarea 1 milimetru.

**DATE DESPRE IMOBILUL NR. 1952**

Oficiul de Cadastru și Publicitate Imobiliară SUCEAVA
Biroul de Cadastru și Publicitate Imobiliară Campulung Moldovenesc

A. Partea I. Descrierea imobilului

TEREN Intravilan

Adresa: Loc. Pojorâta, Calea Bucovinei, Nr. 28, Jud. Suceava

Nr. Crt	Nr cadastral Nr. topografic	Suprafața* (mp)	Observații / Referințe
A1	36027	1.490	Sector cadastral:6 Teren neimpregmuit; Provenit din CF 36027, nr. cad. 36027, CF 32747, parte din nr. top. 2703/3

Construcții

Crt	Nr cadastral Nr. topografic	Adresa	Observații / Referințe
A1.1		Loc. Pojorâta, Calea Bucovinei, Nr. 28, Jud. Suceava	Nr. niveluri:1; S. construita la sol:92 mp; S. construita desfasurata:92 mp; Casă de locuit, P
A1.2		Loc. Pojorâta, Calea Bucovinei, Nr. 28, Jud. Suceava	Nr. niveluri:1; S. construita la sol:32 mp; S. construita desfasurata:32 mp; Anexă, P
A1.3		Loc. Pojorâta, Calea Bucovinei, Nr. 28, Jud. Suceava	Nr. niveluri:1; S. construita la sol:30 mp; S. construita desfasurata:30 mp; Anexă, P
A1.4		Loc. Pojorâta, Calea Bucovinei, Nr. 28, Jud. Suceava	Nr. niveluri:1; S. construita la sol:29 mp; S. construita desfasurata:29 mp; Anexă, P

B. Partea II. Proprietari și acte

Inscrieri privitoare la dreptul de proprietate și alte drepturi reale	Referințe
3719 / 13/03/2023	
Act Notarial nr. contract de vanzare nr. 125, din 18/01/2023 emis de BIN Scraba Luminita Ana Maria;	
B1	Intabulare, drept de PROPRIETATE bun comun, in devalmasie, dobandit prin Conventie, cota actuala 1100/1490 1) BALAN PETRU-CLAUDIU 2) BALAN CRINA
	A1
Act Notarial nr. 1634, din 03/08/2022 emis de Scraba Luminita Doru Paul;	
B2	Intabulare, drept de PROPRIETATE, ca bun comun in devalmasie, dobandit prin Conventie, cota actuala 390/1490 1) BALAN PETRU-CLAUDIU 2) BALAN CRINA
	A1
Act Notarial nr. contract de vanzare nr. 125, din 18/01/2023 emis de BIN Scraba Luminita Ana Maria;	
B3	Intabulare, drept de PROPRIETATE bun comun, in devalmasie, dobandit prin Conventie, cota actuala 1/1 1) BALAN PETRU-CLAUDIU 2) BALAN CRINA
	A1.1, A1.2, A1.3, A1.4

C. Partea III. SARCINI .

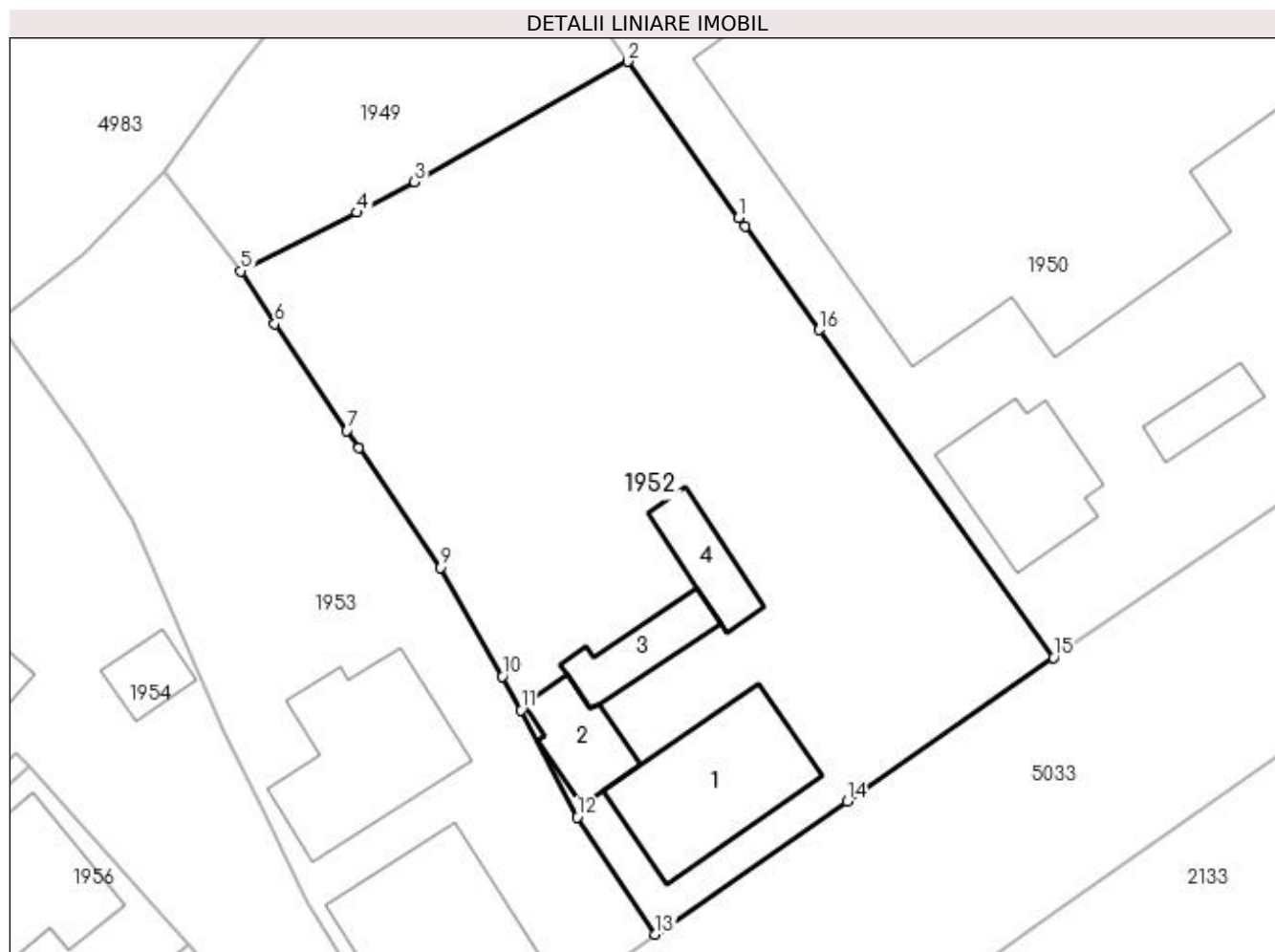
Inscrieri privind dezmembramintele dreptului de proprietate, drepturi reale de garanție și sarcini	Referințe
NU SUNT	

Anexa Nr. 1 La Partea I

Teren

Nr cadastral	Suprafața (mp)*	Observații / Referințe
36027	1.490	Provenit din CF 36027, nr. cad. 36027, CF 32747, parte din nr. top. 2703/3

* Suprafața este determinată în planul de proiecție Stereo 70.



Date referitoare la teren

Crt	Categorie folosință	Intra vilan	Suprafața (mp)	Tarla	Parcelă	Nr. topo	Observații / Referințe
1	curți constructii	DA	440	-	-	-	
2	faneata	DA	1.050	-	-	-	

Date referitoare la construcții

Crt	Număr	Destinație construcție	Supraf. (mp)	Situație juridică	Observații / Referințe
A1.1		construcții de locuințe	92	Cu acte	Nr. niveluri:1; S. construita la sol:92 mp; S. construita desfasurata:92 mp; Casă de locuit, P
A1.2		construcții anexa	32	Cu acte	Nr. niveluri:1; S. construita la sol:32 mp; S. construita desfasurata:32 mp; Anexă, P
A1.3		construcții anexa	30	Cu acte	Nr. niveluri:1; S. construita la sol:30 mp; S. construita desfasurata:30 mp; Anexă, P
A1.4		construcții anexa	29	Cu acte	Nr. niveluri:1; S. construita la sol:29 mp; S. construita desfasurata:29 mp; Anexă, P

Lungime Segmente

1) Valorile lungimilor segmentelor sunt obținute din proiecție în plan.

Punct început	X / Y	Punct sfârșit	X / Y	Lungime segment (** (m)
---------------	-------	---------------	-------	-------------------------

Punct început	X / Y	Punct sfârșit	X / Y	Lungime segment (** (m)
1	536.933,297 670.415,702	2	536.926,022 670.425,986	12.597
2	536.926,022 670.425,986	3	536.912,0 670.418,066	16.104
3	536.912,0 670.418,066	4	536.908,226 670.416,059	4.274
4	536.908,226 670.416,059	5	536.900,585 670.412,209	8.556
5	536.900,585 670.412,209	6	536.902,814 670.408,745	4.119
6	536.902,814 670.408,745	7	536.907,563 670.401,731	8.47
7	536.907,563 670.401,731	8	536.908,37 670.400,627	1.368
8	536.908,37 670.400,627	9	536.913,713 670.392,742	9.525
9	536.913,713 670.392,742	10	536.917,761 670.385,571	8.235
10	536.917,761 670.385,571	11	536.919,002 670.383,367	2.529
11	536.919,002 670.383,367	12	536.922,703 670.376,331	7.95
12	536.922,703 670.376,331	13	536.927,845 670.368,634	9.257
13	536.927,845 670.368,634	14	536.940,437 670.377,391	15.338
14	536.940,437 670.377,391	15	536.954,003 670.386,829	16.526
15	536.954,003 670.386,829	16	536.938,617 670.408,363	26.466
16	536.938,617 670.408,363	17	536.933,709 670.415,138	8.366
17	536.933,709 670.415,138	1	536.933,297 670.415,702	0.698

** Lungimile segmentelor sunt determinate în planul de proiecție Stereo 70 și sunt rotunjite la 1 milimetru.

*** Distanța dintre puncte este formată din segmente cumulate ce sunt mai mici decât valoarea 1 milimetru.

**DATE DESPRE IMOBILUL NR. 1953**

Oficiul de Cadastru și Publicitate Imobiliară SUCEAVA
Biroul de Cadastru și Publicitate Imobiliară Campulung Moldovenesc

A. Partea I. Descrierea imobilului

TEREN Intravilan

Adresa: Loc. Pojorâta, Calea Bucovinei, Nr. 30, Jud. Suceava

Nr. Crt	Nr cadastral Nr. topografic	Suprafața* (mp)	Observații / Referințe
A1	32927	977	Sector cadastral:6 Teren neimprejmuit; CF 32927, 32747, 35096, nr. top. 2703/38, parte din nr. top. 2703/3, 2702/1, CF 35320, nr.top. 772

Construcții

Crt	Nr cadastral Nr. topografic	Adresa	Observații / Referințe
A1.1		Loc. Pojorâta, Calea Bucovinei, Nr. 30, Jud. Suceava	Nr. niveluri:2; S. construita la sol:106 mp; S. construita desfasurata:212 mp; Casă de locuit, P+E
A1.2		Loc. Pojorâta, Calea Bucovinei, Nr. 30, Jud. Suceava	Nr. niveluri:1; S. construita la sol:100 mp; S. construita desfasurata:100 mp; Anexă, P

B. Partea II. Proprietari și acte

Inscrieri privitoare la dreptul de proprietate și alte drepturi reale		Referințe
1953 / 08/12/2022		
Act Normativ nr. Lege nr. 7, din 13/03/1996 emis de Parlamentul României;		
B1	Intabulare, drept de PROPRIETATE, dobandit prin Lege, cota actuala 1/1 1) NEIDENTIFICAT NEIDENTIFICAT	A1
Act Administrativ nr. Adeverință nr. 710, din 24/10/2022 emis de Primăria Comunei Pojorâta;		
B2	Se notează posesia faptică în favoarea lui 1) MELEN DIMITRIE-IOAN 2) MELEN ANGELA	A1
Act Administrativ nr. 1700, din 02/11/2022 emis de Primăria Comunei Pojorâta;		
B3	Intabulare, drept de PROPRIETATE, dobandit prin Lege, cota actuala 1/1 1) MELEN DIMITRIE-IOAN 2) MELEN ANGELA	A1.1, A1.2

C. Partea III. SARCINI .

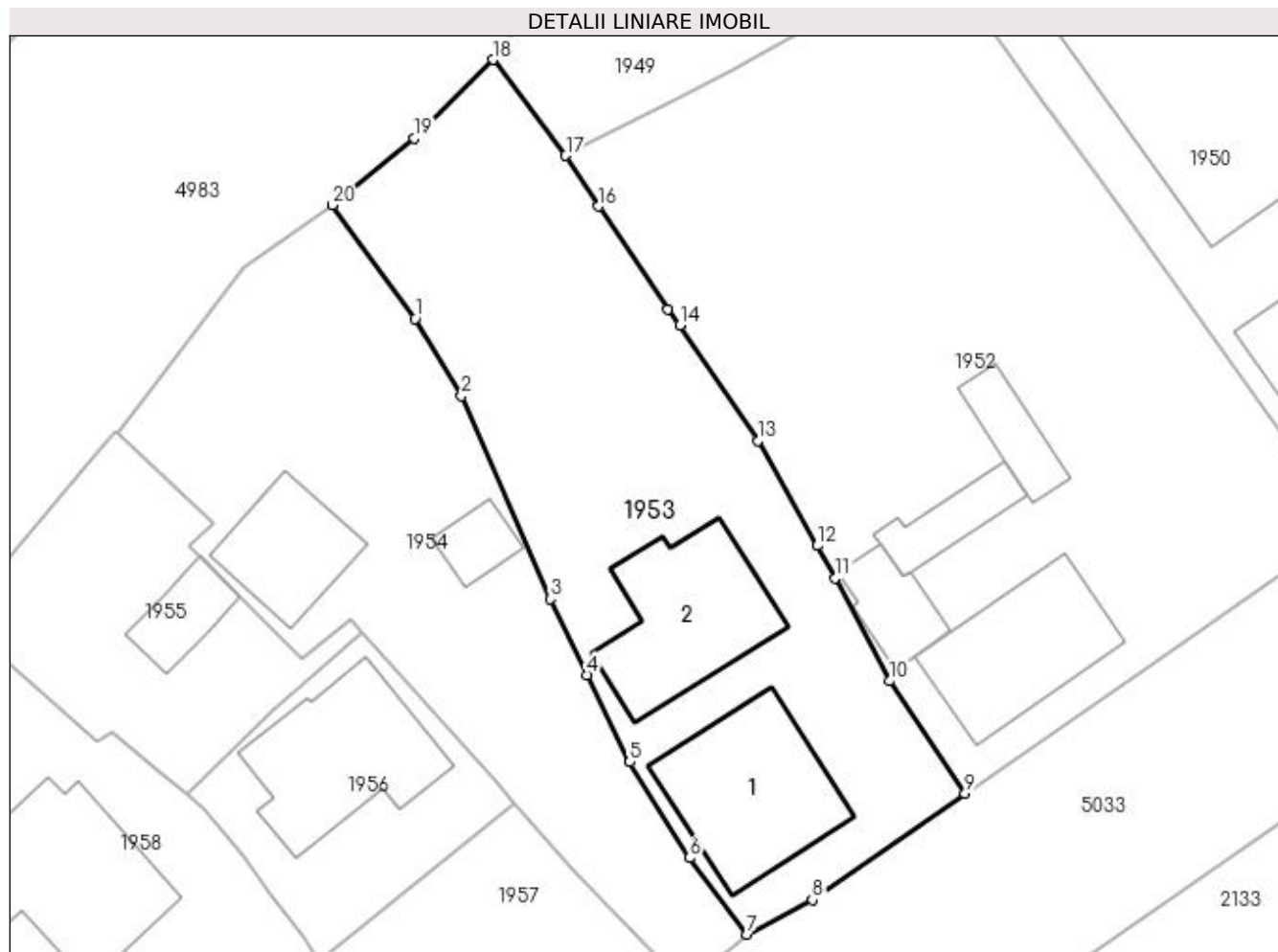
Inscrieri privind dezmembramintele dreptului de proprietate, drepturi reale de garanție și sarcini	Referințe
NU SUNT	

Anexa Nr. 1 La Partea I

Teren

Nr cadastral	Suprafața (mp)*	Observații / Referințe
32927	977	CF 32927, 32747, 35096, nr. top. 2703/38, parte din nr. top. 2703/3, 2702/1, CF 35320, nr.top. 772

* Suprafața este determinată în planul de proiecție Stereo 70.



Date referitoare la teren

Crt	Categorie folosință	Intra vilan	Suprafața (mp)	Tarla	Parcelă	Nr. topo	Observații / Referințe
1	curți construcții	DA	492	-	-	-	
2	faneata	DA	485	-	-	-	

Date referitoare la construcții

Crt	Număr	Destinație construcție	Supraf. (mp)	Situație juridică	Observații / Referințe
A1.1		construcții de locuințe	106	Cu acte	Nr. niveluri:2; S. construita la sol:106 mp; S. construita desfasurata:212 mp; Casă de locuit, P+E
A1.2		construcții anexa	100	Cu acte	Nr. niveluri:1; S. construita la sol:100 mp; S. construita desfasurata:100 mp; Anexă, P

Lungime Segmente

1) Valorile lungimilor segmentelor sunt obținute din proiecție în plan.

Punct început	X / Y	Punct sfârșit	X / Y	Lungime segment (** (m)
1	536.890,273 670.401,064	2	536.893,458 670.395,79	6.161
2	536.893,458 670.395,79	3	536.899,514 670.381,947	15.11

Punct început	X / Y	Punct sfârșit	X / Y	Lungime segment (** (m)
3	536.899,514 670.381,947	4	536.902,031 670.376,753	5.772
4	536.902,031 670.376,753	5	536.904,946 670.370,792	6.636
5	536.904,946 670.370,792	6	536.909,026 670.364,255	7.706
6	536.909,026 670.364,255	7	536.912,967 670.359,031	6.544
7	536.912,967 670.359,031	8	536.917,431 670.361,38	5.044
8	536.917,431 670.361,38	9	536.927,845 670.368,634	12.691
9	536.927,845 670.368,634	10	536.922,703 670.376,331	9.257
10	536.922,703 670.376,331	11	536.919,002 670.383,367	7.95
11	536.919,002 670.383,367	12	536.917,761 670.385,571	2.529
12	536.917,761 670.385,571	13	536.913,713 670.392,742	8.235
13	536.913,713 670.392,742	14	536.908,37 670.400,627	9.525
14	536.908,37 670.400,627	15	536.907,563 670.401,731	1.368
15	536.907,563 670.401,731	16	536.902,814 670.408,745	8.47
16	536.902,814 670.408,745	17	536.900,585 670.412,209	4.119
17	536.900,585 670.412,209	18	536.895,604 670.418,758	8.228
18	536.895,604 670.418,758	19	536.890,236 670.413,379	7.599
19	536.890,236 670.413,379	20	536.884,626 670.408,843	7.214
20	536.884,626 670.408,843	1	536.890,273 670.401,064	9.613

** Lungimile segmentelor sunt determinate în planul de proiecție Stereo 70 și sunt rotunjite la 1 milimetru.

*** Distanța dintre puncte este formată din segmente cumulate ce sunt mai mici decât valoarea 1 milimetru.

**DATE DESPRE IMOBILUL NR. 1954**

Oficiul de Cadastru și Publicitate Imobiliară SUCEAVA
Biroul de Cadastru și Publicitate Imobiliară Campulung Moldovenesc

A. Partea I. Descrierea imobilului

TEREN Intravilan

Adresa: Loc. Pojorâta, Calea Bucovinei, Nr. 32, Jud. Suceava

Nr. Crt	Nr cadastral Nr. topografic	Suprafața* (mp)	Observații / Referințe
A1	34403	743	Sector cadastral:6 Teren neimprejmuit; Provenit din CF 34403, nr. cad. 34403, CF 35321, parte din nr. top. 2703/16

Construcții

Crt	Nr cadastral Nr. topografic	Adresa	Observații / Referințe
A1.1		Loc. Pojorâta, Calea Bucovinei, Nr. 32, Jud. Suceava	Nr. niveluri:2; S. construita la sol:58 mp; S. construita desfasurata:116 mp; Casă de locuit, P+E
A1.2		Loc. Pojorâta, Calea Bucovinei, Nr. 32, Jud. Suceava	Nr. niveluri:1; S. construita la sol:20 mp; S. construita desfasurata:20 mp; Anexă, P

B. Partea II. Proprietari și acte

Inscrieri privitoare la dreptul de proprietate și alte drepturi reale		Referințe
1954 / 08/12/2022		
Act Notarial nr. 1517, din 24/07/2020 emis de Scraba Luminita Doru Paul;		
B1	Intabulare, drept de PROPRIETATE, dobandit prin Conventie, cota actuala 729/743 1) STRAT MARIA-ELVIRA 2) STRAT NELU-DORIN	A1
Act Administrativ nr. 1700, din 02/11/2022 emis de Primăria Comunei Pojorâta;		
B2	Intabulare, drept de PROPRIETATE, dobandit prin Lege, cota actuala 1/1 1) STRAT MARIA-ELVIRA 2) STRAT NELU-DORIN	A1.1, A1.2
Act Normativ nr. Lege nr. 7, din 13/03/1996 emis de Parlamentul României;		
B3	Intabulare, drept de PROPRIETATE, dobandit prin Lege, cota actuala 14/743 1) NEIDENTIFICAT NEIDENTIFICAT	A1
Act Administrativ nr. Adeverință nr. 711, din 24/10/2022 emis de Primăria Comunei Pojorâta;		
B4	Se notează posesia faptică în favoarea lui 1) STRAT MARIA-ELVIRA 2) STRAT NELU-DORIN	A1

C. Partea III. SARCINI .

Inscrieri privind dezmembramintele dreptului de proprietate, drepturi reale de garanție și sarcini	Referințe
NU SUNT	

Anexa Nr. 1 La Partea I

Teren

Nr cadastral	Suprafața (mp)*	Observații / Referințe
34403	743	Provenit din CF 34403, nr. cad. 34403, CF 35321, parte din nr. top. 2703/16

* Suprafața este determinată în planul de proiecție Stereo 70.



Date referitoare la teren

Crt	Categorie folosință	Intravilan	Suprafața (mp)	Tarla	Parcelă	Nr. topo	Observații / Referințe
1	curți constructii	DA	205	-	-	-	
2	faneata	DA	538	-	-	-	

Date referitoare la construcții

Crt	Număr	Destinație construcție	Supraf. (mp)	Situație juridică	Observații / Referințe
A1.1		construcții de locuințe	58	Cu acte	Nr. niveluri:2; S. construita la sol:58 mp; S. construita desfasurata:116 mp; Casă de locuit, P+E
A1.2		construcții anexa	20	Cu acte	Nr. niveluri:1; S. construita la sol:20 mp; S. construita desfasurata:20 mp; Anexă, P

Lungime Segmente

1) Valorile lungimilor segmentelor sunt obținute din proiecție în plan.

Punct început	X / Y	Punct sfârșit	X / Y	Lungime segment (** (m)
1	536.890,273 670.401,064	2	536.884,626 670.408,843	9.613
3	536.878,558 670.404,599	4	536.873,365 670.397,629	8.692

Punct început	X / Y	Punct sfârșit	X / Y	Lungime segment (** (m)
2	536.884,626 670.408,843	3	536.878,558 670.404,599	7.405
4	536.873,365 670.397,629	5	536.869,922 670.393,288	5.541

Punct început	X / Y	Punct sfârșit	X / Y	Lungime segment (** (m))
5	536.869,922 670.393,288	6	536.876,494 670.387,133	9.004
7	536.874,82 670.385,62	8	536.878,347 670.382,085	4.994
9	536.882,591 670.377,831	10	536.885,868 670.380,5	4.226
11	536.886,616 670.379,671	12	536.895,934 670.369,342	13.911
13	536.897,094 670.368,014	14	536.901,022 670.363,514	5.973
15	536.908,794 670.355,448	16	536.912,967 670.359,031	5.5
17	536.909,026 670.364,255	18	536.904,946 670.370,792	7.706
19	536.902,031 670.376,753	20	536.899,514 670.381,947	5.772
21	536.893,458 670.395,79	1	536.890,273 670.401,064	6.161

Punct început	X / Y	Punct sfârșit	X / Y	Lungime segment (** (m))
6	536.876,494 670.387,133	7	536.874,82 670.385,62	2.256
8	536.878,347 670.382,085	9	536.882,591 670.377,831	6.009
10	536.885,868 670.380,5	11	536.886,616 670.379,671	1.117
12	536.895,934 670.369,342	13	536.897,094 670.368,014	1.763
14	536.901,022 670.363,514	15	536.908,794 670.355,448	11.201
16	536.912,967 670.359,031	17	536.909,026 670.364,255	6.544
18	536.904,946 670.370,792	19	536.902,031 670.376,753	6.636
20	536.899,514 670.381,947	21	536.893,458 670.395,79	15.11

** Lungimile segmentelor sunt determinate în planul de proiecție Stereo 70 și sunt rotunjite la 1 milimetru.

*** Distanța dintre puncte este formată din segmente cumulate ce sunt mai mici decât valoarea 1 milimetru.

**DATE DESPRE IMOBILUL NR. 1955**

Oficiul de Cadastru și Publicitate Imobiliară SUCEAVA
Biroul de Cadastru și Publicitate Imobiliară Campulung Moldovenesc

A. Partea I. Descrierea imobilului

TEREN Intravilan

Adresa: Loc. Pojorâta, Jud. Suceava, Loc numit CALEA BUCOVINEI

Nr. Crt	Nr cadastral Nr. topografic	Suprafața* (mp)	Observații / Referințe
A1	34402	302	Sector cadastral:6 Teren neimprejmuit; Provenit din CF 34402, nr. cad. 34402

Construcții

Crt	Nr cadastral Nr. topografic	Adresa	Observații / Referințe
A1.1		Loc. Pojorâta, Jud. Suceava, Loc numit CALEA BUCOVINEI	Nr. niveluri:1; S. construita la sol:29 mp; S. construita desfasurata:29 mp; Anexă, P

B. Partea II. Proprietari și acte

Inscrieri privitoare la dreptul de proprietate și alte drepturi reale		Referințe
1955 / 08/12/2022		
Act Notarial nr. 1211, din 26/06/2020 emis de Scraba Luminita Doru Paul;		
B1	Intabulare, drept de PROPRIETATE, dobandit prin Conventie, cota actuala 1/1 1) BALAN TEODOR-CONSTANTIN	A1
Act Administrativ nr. 1700, din 02/11/2022 emis de Primăria Comunei Pojorâta;		
B3	Intabulare, drept de PROPRIETATE, dobandit prin Lege, cota actuala 1/1 1) BALAN TEODOR-CONSTANTIN	A1.1

C. Partea III. SARCINI .

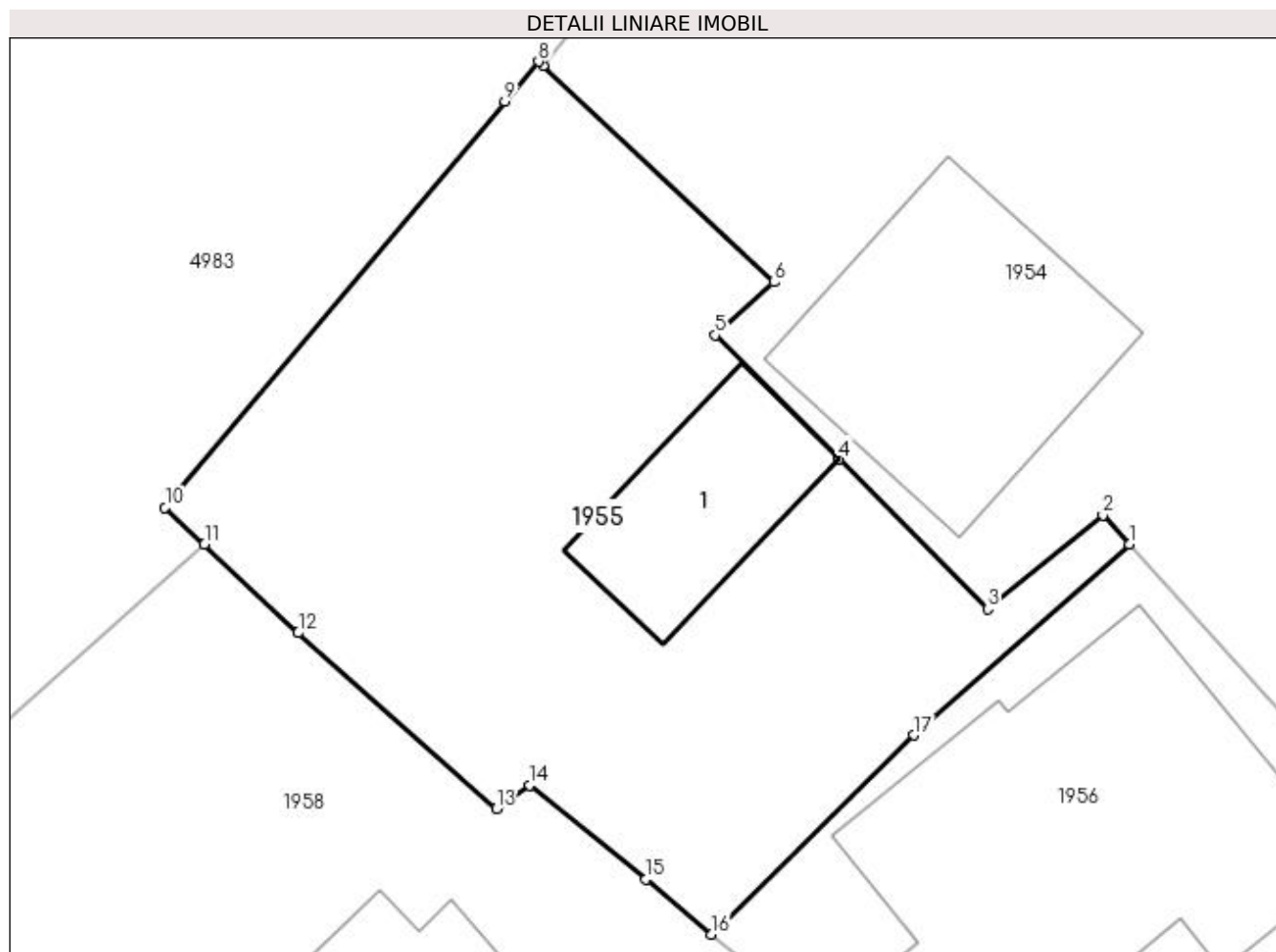
Inscrieri privind dezmembramintele dreptului de proprietate, drepturi reale de garanție și sarcini	Referințe
NU SUNT	

Anexa Nr. 1 La Partea I

Teren

Nr cadastral	Suprafața (mp)*	Observații / Referințe
34402	302	Provenit din CF 34402, nr. cad. 34402

* Suprafața este determinată în planul de proiecție Stereo 70.



Date referitoare la teren

Crt	Categorie folosință	Intra vilan	Suprafața (mp)	Tarla	Parcelă	Nr. topo	Observații / Referințe
1	curți constructii	DA	302	-	-	-	

Date referitoare la construcții

Crt	Număr	Destinație construcție	Supraf. (mp)	Situație juridică	Observații / Referințe
A1.1		constructii anexa	29	Cu acte	Nr. niveluri:1; S. construita la sol:29 mp; S. construita desfasurata:29 mp; Anexă, P

Lungime Segmente

1) Valorile lungimilor segmentelor sunt obținute din proiecție în plan.

Punct început	X / Y	Punct sfârșit	X / Y	Lungime segment (** (m)
1	536.886,616 670.379,671	2	536.885,868 670.380,5	1.117
2	536.885,868 670.380,5	3	536.882,591 670.377,831	4.226
3	536.882,591 670.377,831	4	536.878,347 670.382,085	6.009
4	536.878,347 670.382,085	5	536.874,82 670.385,62	4.994

Punct început	X / Y	Punct sfârșit	X / Y	Lungime segment (** (m)
5	536.874,82 670.385,62	6	536.876,494 670.387,133	2.256
6	536.876,494 670.387,133	7	536.869,922 670.393,288	9.004
7	536.869,922 670.393,288	8	536.869,788 670.393,414	0.184
8	536.869,788 670.393,414	9	536.868,829 670.392,284	1.482
9	536.868,829 670.392,284	10	536.859,151 670.380,719	15.08
10	536.859,151 670.380,719	11	536.860,272 670.379,664	1.539
11	536.860,272 670.379,664	12	536.862,944 670.377,148	3.67
12	536.862,944 670.377,148	13	536.868,587 670.372,142	7.543
13	536.868,587 670.372,142	14	536.869,543 670.372,809	1.166
14	536.869,543 670.372,809	15	536.872,846 670.370,128	4.254
15	536.872,846 670.370,128	16	536.874,726 670.368,563	2.446
16	536.874,726 670.368,563	17	536.880,475 670.374,235	8.076
17	536.880,475 670.374,235	1	536.886,616 670.379,671	8.201

** Lungimile segmentelor sunt determinate în planul de proiecție Stereo 70 și sunt rotunjite la 1 milimetru.

*** Distanța dintre puncte este formată din segmente cumulate ce sunt mai mici decât valoarea 1 milimetru.

**DATE DESPRE IMOBILUL NR. 1956**

Oficiul de Cadastru și Publicitate Imobiliară SUCEAVA
Biroul de Cadastru și Publicitate Imobiliară Campulung Moldovenesc

A. Partea I. Descrierea imobilului

TEREN Intravilan

Adresa: Loc. Pojorâta, Jud. Suceava, Loc numit CALEA BUCOVINEI

Nr. Crt	Nr cadastral Nr. topografic	Suprafața* (mp)	Observații / Referințe
A1	30424	250	Sector cadastral:6 Teren neimprejmuit; Constructia C1 inscrisa in CF ; Provenit din CF 30424, nr. cad. 30424

B. Partea II. Proprietari și acte

Inscrieri privitoare la dreptul de proprietate și alte drepturi reale		Referințe
8766 / 24/08/2011		
Act Notarial nr. 1577, din 19/08/2011 emis de BNP DORINA ROTARU;		
B1	Intabulare, drept de PROPRIETATE, dobandit prin Conventie, cota actuala 1/2 1) BALAN TEODOR-CONSTANTIN , , necasatorit	A1
50 / 06/01/2014		
Act Notarial nr. 1851, din 30/12/2013 emis de Rotaru Dorina;		
B2	Intabulare, drept de PROPRIETATEca bun propriu, dobandit prin Conventie, cota actuala 1/2 1) MÂDRILĂ ILEANA , necasatorita	A1

C. Partea III. SARCINI .

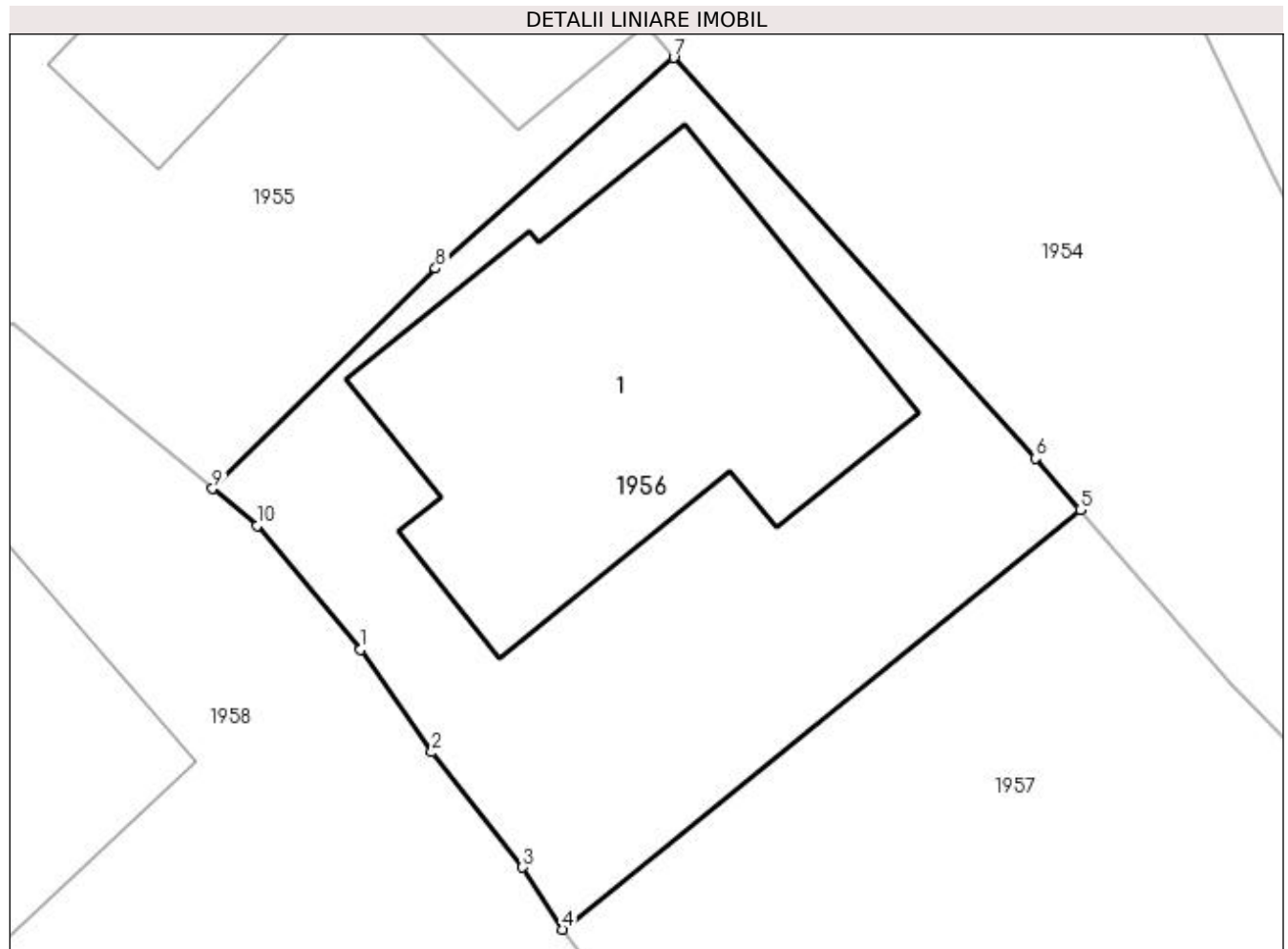
Inscrieri privind dezmembramintele dreptului de proprietate, drepturi reale de garanție și sarcini	Referințe
NU SUNT	

Anexa Nr. 1 La Partea I

Teren

Nr cadastral	Suprafața (mp)*	Observații / Referințe
30424	250	Provenit din CF 30424, nr. cad. 30424

* Suprafața este determinată în planul de proiecție Stereo 70.



Date referitoare la teren

Crt	Categorie folosință	Intravilan	Suprafața (mp)	Tarla	Parcelă	Nr. topo	Observații / Referințe
1	curți constructii	DA	250	-	-	-	

Lungime Segmente

1) Valorile lungimilor segmentelor sunt obținute din proiecție în plan.

Punct început	X / Y	Punct sfârșit	X / Y	Lungime segment (** (m)
1	536.878,542 670.364,418	2	536.880,377 670.361,774	3.218
2	536.880,377 670.361,774	3	536.882,719 670.358,806	3.781
3	536.882,719 670.358,806	4	536.883,749 670.357,205	1.904
4	536.883,749 670.357,205	5	536.897,094 670.368,014	17.173
5	536.897,094 670.368,014	6	536.895,934 670.369,342	1.763

Punct început	X / Y	Punct sfârșit	X / Y	Lungime segment (** (m)
6	536.895,934 670.369,342	7	536.886,616 670.379,671	13.911
7	536.886,616 670.379,671	8	536.880,475 670.374,235	8.201
8	536.880,475 670.374,235	9	536.874,726 670.368,563	8.076
9	536.874,726 670.368,563	10	536.875,871 670.367,609	1.49
10	536.875,871 670.367,609	1	536.878,542 670.364,418	4.161

** Lungimile segmentelor sunt determinate în planul de proiecție Stereo 70 și sunt rotunjite la 1 milimetru.

*** Distanța dintre puncte este formată din segmente cumulate ce sunt mai mici decât valoarea 1 milimetru.

**DATE DESPRE IMOBILUL NR. 1957**

Oficiul de Cadastru și Publicitate Imobiliară SUCEAVA
 Biroul de Cadastru și Publicitate Imobiliară Campulung Moldovenesc

A. Partea I. Descrierea imobilului

TEREN Intravilan

Adresa: Loc. Pojorâta, Calea Bucovinei, Nr. 34, Jud. Suceava

Nr. Crt	Nr cadastral Nr. topografic	Suprafața* (mp)	Observații / Referințe
A1	34404	300	Sector cadastral:6 Teren neimprejmuit; Provenit din CF 34404, nr. cad. 34404, CF 35321, parte din nr. top. 2703/16

B. Partea II. Proprietari și acte

Inscrieri privitoare la dreptul de proprietate și alte drepturi reale		Referințe
1957 / 08/12/2022		
Act Notarial nr. 1212, din 26/06/2020 emis de Scraba Luminita Doru Paul;		
B1	Intabulare, drept de PROPRIETATE, dobandit prin Conventie, cota actuala 1/2 1) MÂNDRILĂ ILEANA	A1
Act Notarial nr. 1748, din 26/08/2021 emis de Lostun Razvan Laurian;		
B2	Intabulare, drept de PROPRIETATE, dobandit prin Conventie, cota actuala 1/2 1) MÂNDRILĂ ILEANA	A1

C. Partea III. SARCINI .

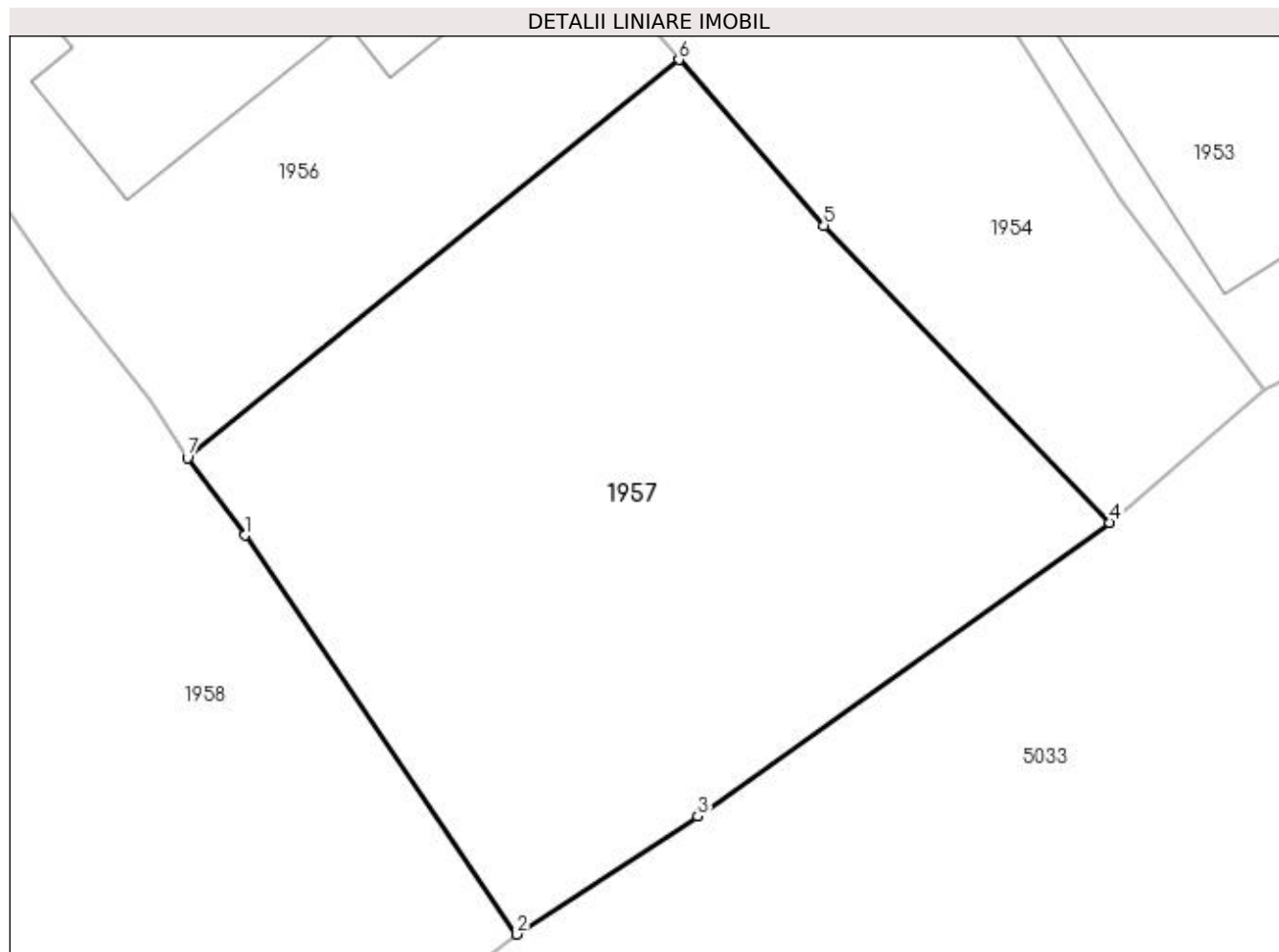
Inscrieri privind dezmembramintele dreptului de proprietate, drepturi reale de garanție și sarcini	Referințe
NU SUNT	

Anexa Nr. 1 La Partea I

Teren

Nr cadastral	Suprafața (mp)*	Observații / Referințe
34404	300	Provenit din CF 34404, nr. cad. 34404, CF 35321, parte din nr. topo. 2703/16

* Suprafața este determinată în planul de proiecție Stereo 70.



Date referitoare la teren

Crt	Categorie folosință	Intra vilan	Suprafața (mp)	Tarla	Parcelă	Nr. topo	Observații / Referințe
1	arabil	DA	134	-	-	-	
2	faneata	DA	166	-	-	-	

Lungime Segmente

1) Valorile lungimilor segmentelor sunt obținute din proiecție în plan.

Punct început	X / Y	Punct sfârșit	X / Y	Lungime segment (** (m)
1	536.885,312 670.355,109	2	536.892,699 670.344,281	13.108
2	536.892,699 670.344,281	3	536.897,6 670.347,488	5.857
3	536.897,6 670.347,488	4	536.908,794 670.355,448	13.736
4	536.908,794 670.355,448	5	536.901,022 670.363,514	11.201

Punct început	X / Y	Punct sfârșit	X / Y	Lungime segment (** (m)
5	536.901,022 670.363,514	6	536.897,094 670.368,014	5.973
6	536.897,094 670.368,014	7	536.883,749 670.357,205	17.173
7	536.883,749 670.357,205	1	536.885,312 670.355,109	2.615

** Lungimile segmentelor sunt determinate în planul de proiecție Stereo 70 și sunt rotunjite la 1 milimetru.

*** Distanța dintre puncte este formată din segmente cumulate ce sunt mai mici decât valoarea 1 milimetru.

**DATE DESPRE IMOBILUL NR. 1958**

Oficiul de Cadastru și Publicitate Imobiliară SUCEAVA
Biroul de Cadastru și Publicitate Imobiliară Campulung Moldovenesc

A. Partea I. Descrierea imobilului

TEREN Intravilan

Adresa: Loc. Pojorâta, Calea Bucovinei, Nr. 36, Jud. Suceava

Nr. Crt	Nr cadastral Nr. topografic	Suprafața* (mp)	Observații / Referințe
A1	35733	740	Sector cadastral:6 Teren neimprejmuit; Provenit din CF 35733, nr. top. 1403, 2703/330, CF 35250, 30447, nr. top. 2703/17, 2703/15

Construcții

Crt	Nr cadastral Nr. topografic	Adresa	Observații / Referințe
A1.1		Loc. Pojorâta, Calea Bucovinei, Nr. 36, Jud. Suceava	Nr. niveluri:2; S. construita la sol:117 mp; S. construita desfasurata:234 mp; Casă de locuit, P+M

B. Partea II. Proprietari și acte

Inscrieri privitoare la dreptul de proprietate și alte drepturi reale		Referințe
4740 / 29/11/1995		
Act Notarial nr. CVC nr. 6734, din 13/11/1995 emis de Notariatul de Stat local Câmpulung Moldovenesc;		
B1	Intabulare, drept de PROPRIETATE, dobandit prin Conventie, cota actuala 672/740 1) MÎNDRILĂ MIHAI 2) MÎNDRILĂ OLTICA	A1
B2	Intabulare, drept de PROPRIETATE, dobandit prin Conventie, cota actuala 1/1 1) MÎNDRILĂ MIHAI 2) MÎNDRILĂ OLTICA	A1.1
1958 / 08/12/2022		
Act Normativ nr. Lege nr. 7, din 13/03/1996 emis de Parlamentul României;		
B3	Intabulare, drept de PROPRIETATE, dobandit prin Lege, cota actuala 68/740 1) NEIDENTIFICAT NEIDENTIFICAT	A1
Act Administrativ nr. Adeverință nr. 712, din 24/10/2022 emis de Primăria Comunei Pojorâta;		
B4	Se notează posesia faptică în favoarea lui 1) MÎNDRILĂ MIHAI 2) MÎNDRILĂ OLTICA	A1

C. Partea III. SARCINI .

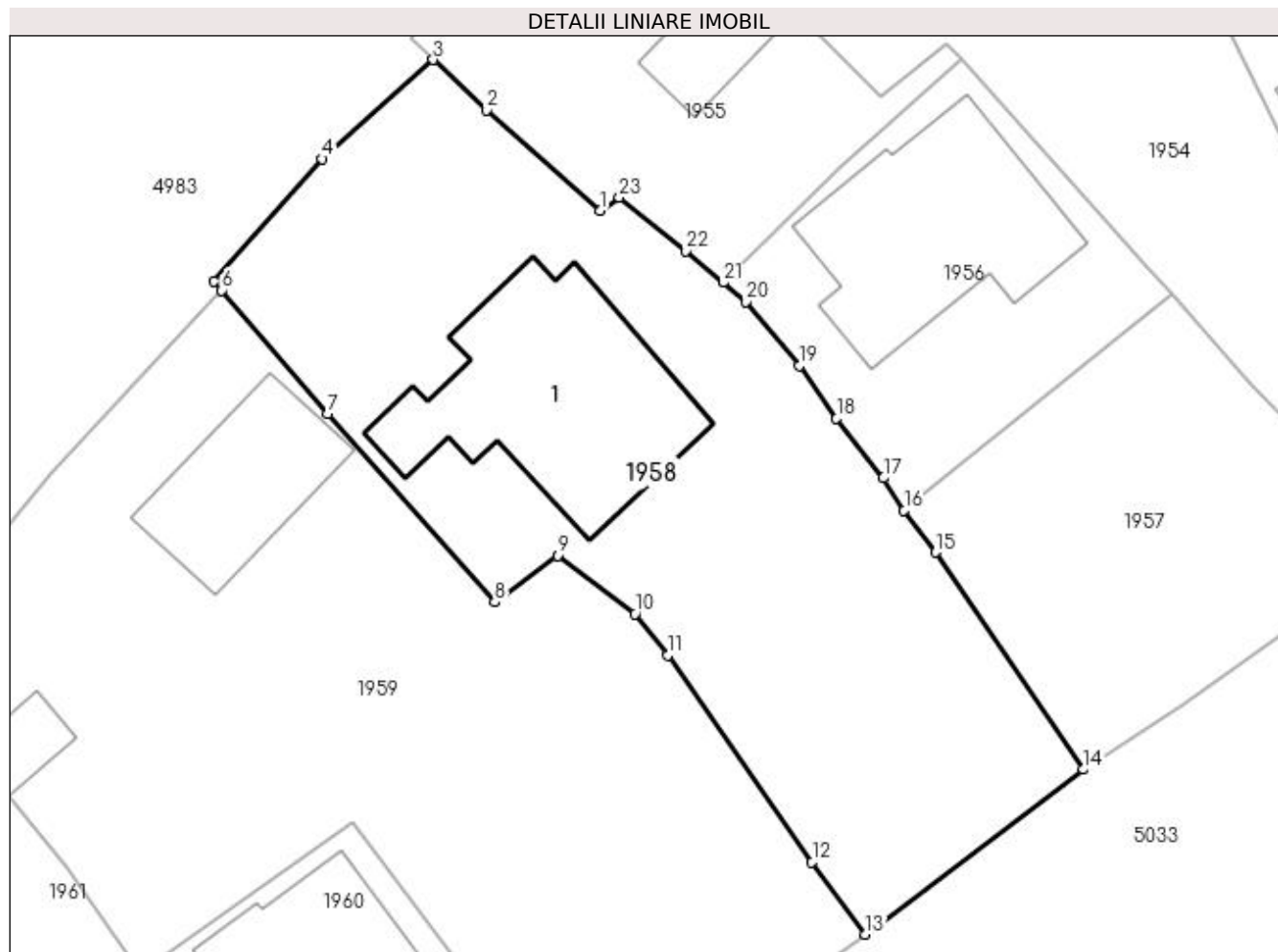
Inscrieri privind dezmembramintele dreptului de proprietate, drepturi reale de garanție și sarcini	Referințe
NU SUNT	

Anexa Nr. 1 La Partea I

Teren

Nr cadastral	Suprafața (mp)*	Observații / Referințe
35733	740	Provenit din CF 35733, nr. top. 1403, 2703/330, CF 35250, 30447, nr. top. 2703/17, 2703/15

* Suprafața este determinată în planul de proiecție Stereo 70.



Date referitoare la teren

Crt	Categorie folosință	Intra vilan	Suprafața (mp)	Tarla	Parcelă	Nr. topo	Observații / Referințe
1	curți construcții	DA	553	-	-	-	
2	faneata	DA	187	-	-	-	

Date referitoare la construcții

Crt	Număr	Destinație construcție	Supraf. (mp)	Situație juridică	Observații / Referințe
A1.1		construcții de locuințe	117	Cu acte	Nr. niveluri:2; S. construita la sol:117 mp; S. construita desfasurata:234 mp; Casă de locuit, P+M

Lungime Segmente

1) Valorile lungimilor segmentelor sunt obținute din proiecție în plan.

Punct început	X / Y	Punct sfârșit	X / Y	Lungime segment (** (m)
1	536.868,587 670.372,142	2	536.862,944 670.377,148	7.543
3	536.860,272 670.379,664	4	536.854,74 670.374,717	7.421

Punct început	X / Y	Punct sfârșit	X / Y	Lungime segment (** (m)
2	536.862,944 670.377,148	3	536.860,272 670.379,664	3.67
4	536.854,74 670.374,717	5	536.849,319 670.368,596	8.176

Punct început	X / Y	Punct sfârșit	X / Y	Lungime segment (** (m))
5	536.849,319 670.368,596	6	536.849,728 670.368,173	0.588
7	536.855,005 670.362,013	8	536.863,334 670.352,63	12.546
9	536.866,464 670.354,948	10	536.870,332 670.352,03	4.845
11	536.871,964 670.349,981	12	536.879,16 670.339,658	12.584
13	536.881,823 670.336,059	14	536.892,699 670.344,281	13.634
15	536.885,312 670.355,109	16	536.883,749 670.357,205	2.615
17	536.882,719 670.358,806	18	536.880,377 670.361,774	3.781
19	536.878,542 670.364,418	20	536.875,871 670.367,609	4.161
21	536.874,726 670.368,563	22	536.872,846 670.370,128	2.446
23	536.869,543 670.372,809	1	536.868,587 670.372,142	1.166

Punct început	X / Y	Punct sfârșit	X / Y	Lungime segment (** (m))
6	536.849,728 670.368,173	7	536.855,005 670.362,013	8.111
8	536.863,334 670.352,63	9	536.866,464 670.354,948	3.895
10	536.870,332 670.352,03	11	536.871,964 670.349,981	2.62
12	536.879,16 670.339,658	13	536.881,823 670.336,059	4.477
14	536.892,699 670.344,281	15	536.885,312 670.355,109	13.108
16	536.883,749 670.357,205	17	536.882,719 670.358,806	1.904
18	536.880,377 670.361,774	19	536.878,542 670.364,418	3.218
20	536.875,871 670.367,609	21	536.874,726 670.368,563	1.49
22	536.872,846 670.370,128	23	536.869,543 670.372,809	4.254

** Lungimile segmentelor sunt determinate în planul de proiecție Stereo 70 și sunt rotunjite la 1 milimetru.

*** Distanța dintre puncte este formată din segmente cumulate ce sunt mai mici decât valoarea 1 milimetru.

**DATE DESPRE IMOBILUL NR. 1959**

Oficiul de Cadastru și Publicitate Imobiliară SUCEAVA
Biroul de Cadastru și Publicitate Imobiliară Campulung Moldovenesc

A. Partea I. Descrierea imobilului

TEREN Intravilan

Adresa: Loc. Pojorâta, Calea Bucovinei, Nr. 38, Jud. Suceava

Nr. Crt	Nr cadastral Nr. topografic	Suprafața* (mp)	Observații / Referințe
A1	34329	920	Sector cadastral:6 Teren neimprejmuit; Provenit din CF 34329, nr. cad. 34329

Construcții

Crt	Nr cadastral Nr. topografic	Adresa	Observații / Referințe
A1.1		Loc. Pojorâta, Calea Bucovinei, Nr. 38, Jud. Suceava	Nr. niveluri:1; S. construita la sol:13 mp; S. construita desfasurata:13 mp; Anexă, P
A1.2		Loc. Pojorâta, Calea Bucovinei, Nr. 38, Jud. Suceava	Nr. niveluri:1; S. construita la sol:57 mp; S. construita desfasurata:57 mp; Anexă, P

B. Partea II. Proprietari și acte

Inscrieri privitoare la dreptul de proprietate și alte drepturi reale		Referințe
2638 / 18/02/2019		
Act Administrativ nr. Nr. 12, din 26/02/2019 emis de Consiliul Local Pojorâta (act administrativ nr 858 din 06.02.2019, emis de Primaria Pojorita;act administrativ nr 141 din 19.12.2018, emis de Consiliul Local Pojorita;act administrativ nr 1417 din 28.02.2019, emis de Primaria comunei Pojorata);		
B1	Intabulare, drept de PROPRIETATE, dobandit prin Lege, cota actuala 1/1 1) COMUNA POJORÂTA - DOMENIUL PRIVAT, CIF:4441425	A1
1959 / 08/12/2022		
Act Administrativ nr. 1700, din 02/11/2022 emis de Primăria Comunei Pojorâta;		
B2	Intabulare, drept de PROPRIETATE, dobandit prin Lege, cota actuala 1/1 1) COMUNA POJORÂTA - DOMENIUL PRIVAT, CIF:4441425	A1.1, A1.2

C. Partea III. SARCINI .

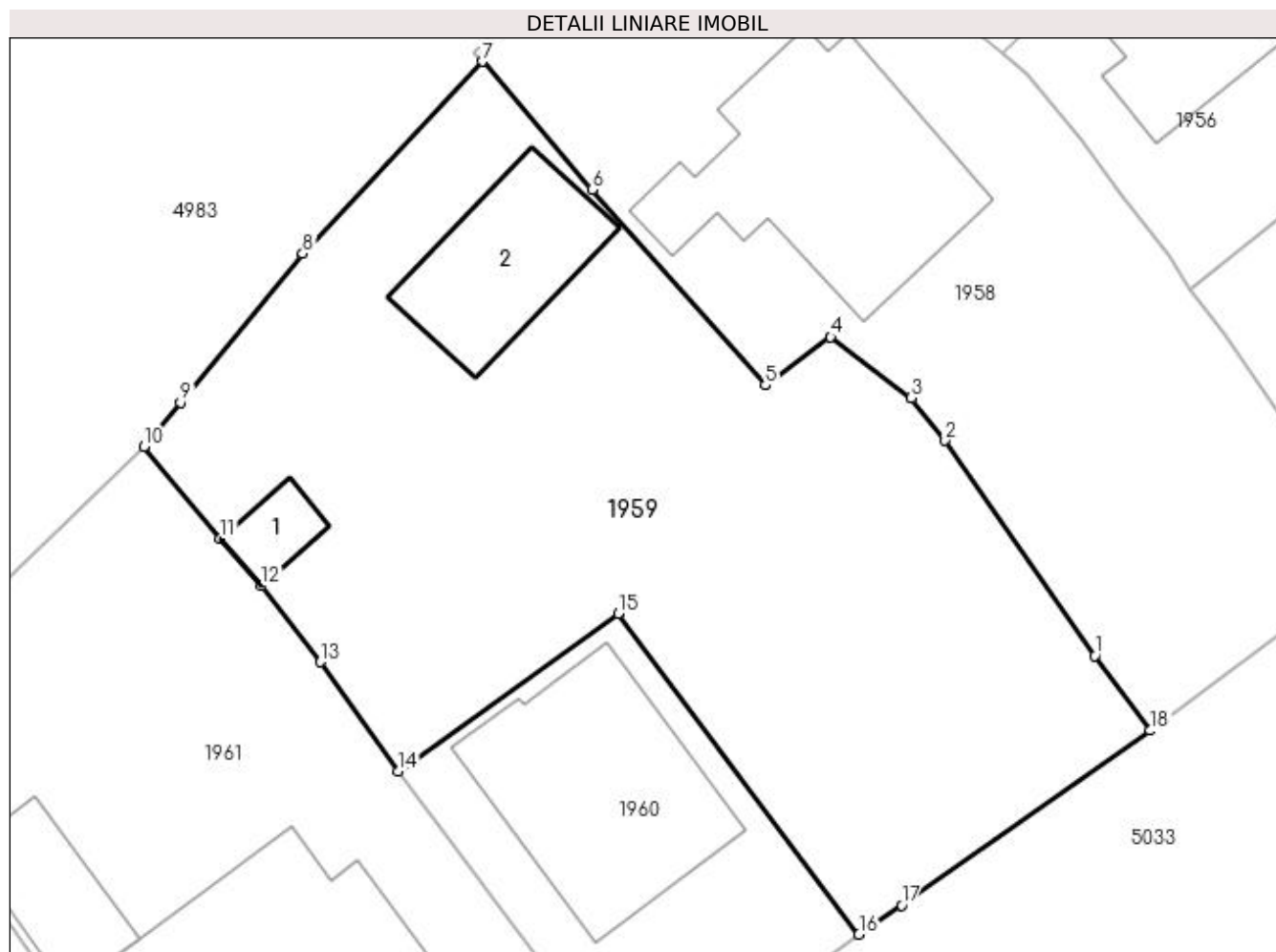
Inscrieri privind dezmembramintele dreptului de proprietate, drepturi reale de garanție și sarcini	Referințe
NU SUNT	

Anexa Nr. 1 La Partea I

Teren

Nr cadastral	Suprafața (mp)*	Observații / Referințe
34329	920	Provenit din CF 34329, nr. cad. 34329

* Suprafața este determinată în planul de proiecție Stereo 70.



Date referitoare la teren

Crt	Categorie folosință	Intra vilan	Suprafața (mp)	Tarla	Parcelă	Nr. topo	Observații / Referințe
1	curți constructii	DA	266	-	-	-	
2	arabil	DA	374	-	-	-	
3	faneata	DA	280	-	-	-	

Date referitoare la construcții

Crt	Număr	Destinație construcție	Supraf. (mp)	Situație juridică	Observații / Referințe
A1.1		construcții anexa	13	Cu acte	Nr. niveluri:1; S. construita la sol:13 mp; S. construita desfasurata:13 mp; Anexă, P
A1.2		construcții anexa	57	Cu acte	Nr. niveluri:1; S. construita la sol:57 mp; S. construita desfasurata:57 mp; Anexă, P

Lungime Segmente

1) Valorile lungimilor segmentelor sunt obținute din proiecție în plan.

Punct început	X / Y	Punct sfârșit	X / Y	Lungime segment (** (m)
1	536.879,16 670.339,658	2	536.871,964 670.349,981	12.584

Punct început	X / Y	Punct sfârșit	X / Y	Lungime segment (** (m)
2	536.871,964 670.349,981	3	536.870,332 670.352,03	2.62
3	536.870,332 670.352,03	4	536.866,464 670.354,948	4.845
4	536.866,464 670.354,948	5	536.863,334 670.352,63	3.895
5	536.863,334 670.352,63	6	536.855,005 670.362,013	12.546
6	536.855,005 670.362,013	7	536.849,728 670.368,173	8.111
7	536.849,728 670.368,173	8	536.841,115 670.358,956	12.615
8	536.841,115 670.358,956	9	536.835,247 670.351,805	9.25
9	536.835,247 670.351,805	10	536.833,479 670.349,695	2.753
10	536.833,479 670.349,695	11	536.837,15 670.345,284	5.739
11	536.837,15 670.345,284	12	536.839,125 670.342,996	3.023
12	536.839,125 670.342,996	13	536.841,969 670.339,351	4.623
13	536.841,969 670.339,351	14	536.845,701 670.334,1	6.442
14	536.845,701 670.334,1	15	536.856,26 670.341,678	12.997
15	536.856,26 670.341,678	16	536.867,825 670.326,276	19.261
16	536.867,825 670.326,276	17	536.869,866 670.327,677	2.476
17	536.869,866 670.327,677	18	536.881,823 670.336,059	14.602
18	536.881,823 670.336,059	1	536.879,16 670.339,658	4.477

** Lungimile segmentelor sunt determinate în planul de proiecție Stereo 70 și sunt rotunjite la 1 milimetru.

*** Distanța dintre puncte este formată din segmente cumulate ce sunt mai mici decât valoarea 1 milimetru.

**DATE DESPRE IMOBILUL NR. 1960**

Oficiul de Cadastru și Publicitate Imobiliară SUCEAVA
Biroul de Cadastru și Publicitate Imobiliară Campulung Moldovenesc

A. Partea I. Descrierea imobilului

TEREN Intravilan

Adresa: Loc. Pojorâta, Jud. Suceava, Loc numit CALEA BUCOVINEI

Nr. Crt	Nr cadastral Nr. topografic	Suprafața* (mp)	Observații / Referințe
A1	35197	250	Sector cadastral:6 Teren neimprejmuit; Provenit din CF 35197, nr. cad. 35197, CF 33305, nr. top. 1046

Construcții

Crt	Nr cadastral Nr. topografic	Adresa	Observații / Referințe
A1.1		Loc. Pojorâta, Jud. Suceava, Loc numit CALEA BUCOVINEI	Nr. niveluri:2; S. construita la sol:102 mp; S. construita desfasurata:173 mp; Casă de locuit, P+E

B. Partea II. Proprietari și acte

Inscrieri privitoare la dreptul de proprietate și alte drepturi reale		Referințe
13392 / 16/08/2023		
Act Notarial nr. 728, din 14/08/2023 emis de Catargiu TUDOR-MARIAN;		
B1	Intabulare, drept de PROPRIETATE, dobandit prin Constituire, cota actuala 1/2 1) MÎNDRILĂ ANA	A1, A1.1
B2	Intabulare, drept de PROPRIETATE, dobandit prin Construire, cota actuala 1/2 1) MÎNDRILĂ BOGDAN	A1, A1.1

C. Partea III. SARCINI

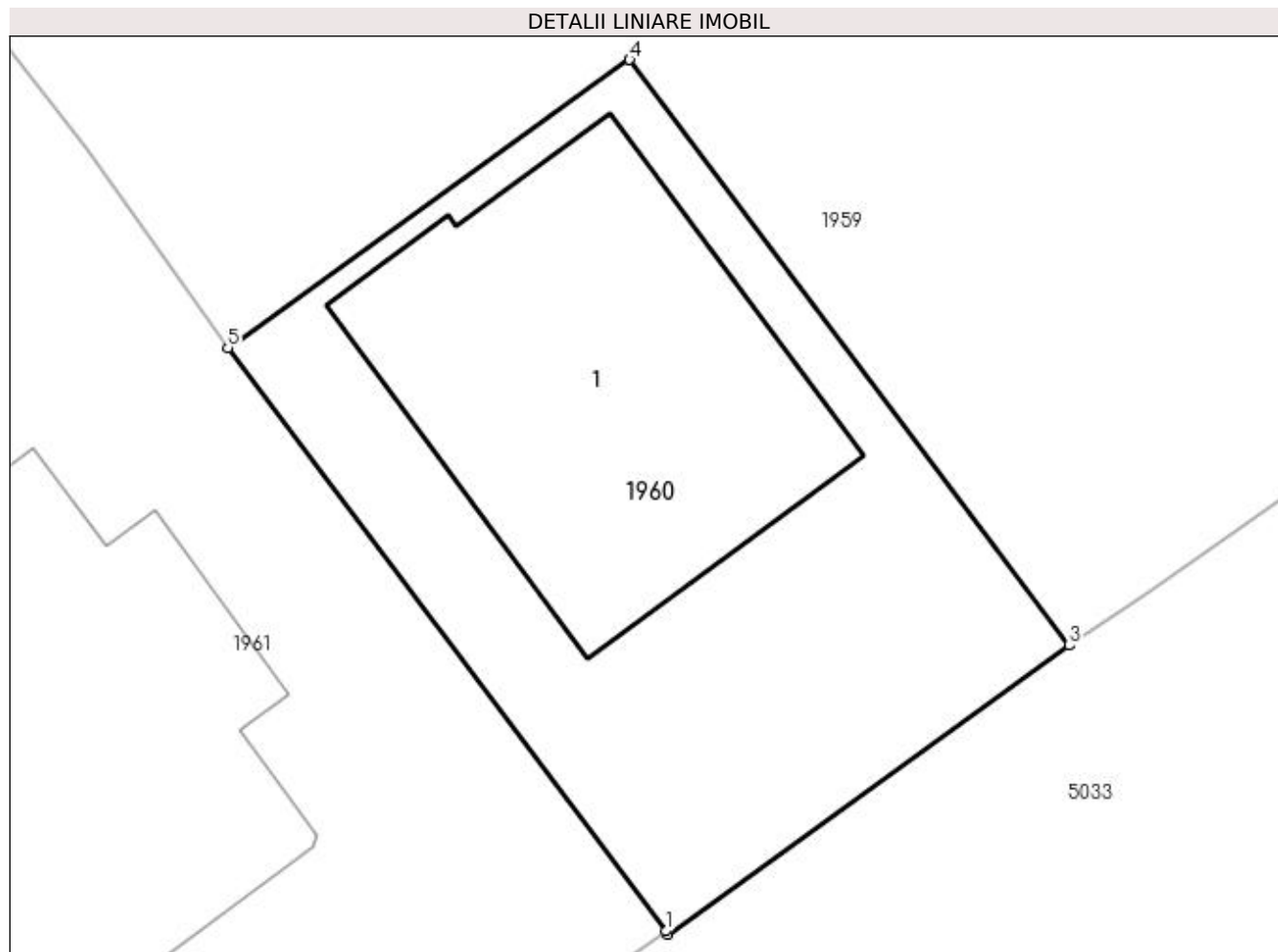
Inscrieri privind dezmembramintele dreptului de proprietate, drepturi reale de garanție și sarcini		Referințe
13392 / 16/08/2023		
Act Notarial nr. 728, din 14/08/2023 emis de Catargiu TUDOR-MARIAN;		
C1	Intabulare, drept de UZUFRACT, dobandit prin Lege, cota actuala 1/1 1) MÎNDRILĂ FANICA	A1, A1.1
C2	Intabulare, drept de IPOTECA LEGALA, Valoare:0 corespunzatoare intretinerii neexecutate(coform art 1723 si art 2386 alin 4 NCC), dobandit prin Conventie, cota actuala 1/1 1) MÎNDRILĂ FANICA	A1, A1.1
C3	Intabulare, drept de IPOTECA LEGALA, Valoare:3000 EURreprezentind sulta, dobandit prin Conventie, cota actuala 1/2 1) MÎNDRILĂ BOGDAN	A1, A1.1

Anexa Nr. 1 La Partea I

Teren

Nr cadastral	Suprafața (mp)*	Observații / Referințe
35197	250	Provenit din CF 35197, nr. cad. 35197, CF 33305, nr. top. 1046

* Suprafața este determinată în planul de proiecție Stereo 70.



Date referitoare la teren

Crt	Categorie folosință	Intra vilan	Suprafața (mp)	Tarla	Parcelă	Nr. topo	Observații / Referințe
1	curți constructii	DA	176	-	-	-	
2	arabil	DA	74	-	-	-	

Date referitoare la construcții

Crt	Număr	Destinație construcție	Supraf. (mp)	Situație juridică	Observații / Referințe
A1.1		construcții de locuințe	102	Cu acte	Nr. niveluri:2; S. construita la sol:102 mp; S. construita desfasurata:173 mp; Casă de locuit, P+E

Lungime Segmente

1) Valorile lungimilor segmentelor sunt obținute din proiecție în plan.

Punct început	X / Y	Punct sfârșit	X / Y	Lungime segment (** (m)
1	536.857,215 670.318,762	2	536.857,276 670.318,681	0.101
2	536.857,276 670.318,681	3	536.867,825 670.326,276	12.999
3	536.867,825 670.326,276	4	536.856,26 670.341,678	19.261

Punct început	X / Y	Punct sfârșit	X / Y	Lungime segment (** (m)
4	536.856,26 670.341,678	5	536.845,701 670.334,1	12.997
5	536.845,701 670.334,1	1	536.857,215 670.318,762	19.179

** Lungimile segmentelor sunt determinate în planul de proiecție Stereo 70 și sunt rotunjite la 1 milimetru.

*** Distanța dintre puncte este formată din segmente cumulate ce sunt mai mici decât valoarea 1 milimetru.

**DATE DESPRE IMOBILUL NR. 1961**

Oficiul de Cadastru și Publicitate Imobiliară SUCEAVA
Biroul de Cadastru și Publicitate Imobiliară Câmpulung Moldovenesc

A. Partea I. Descrierea imobilului

TEREN Intravilan

Nr. topografic:1043

Adresa: Loc. Pojorâta, Calea Bucovinei, Nr. 40, Jud. Suceava

Nr. Crt	Nr cadastral Nr. topografic	Suprafața* (mp)	Observații / Referințe
A1	30447	732	Sector cadastral:6 Teren neimprejmuit; CF 30447, 30352, parte din nr. top. 2703/15

Construcții

Crt	Nr cadastral Nr. topografic	Adresa	Observații / Referințe
A1.1		Loc. Pojorâta, Calea Bucovinei, Nr. 40, Jud. Suceava	Nr. niveluri:3; S. construita la sol:180 mp; S. construita desfasurata:540 mp; Casă de locuit, P+E+M
A1.2		Loc. Pojorâta, Calea Bucovinei, Nr. 40, Jud. Suceava	Nr. niveluri:1; S. construita la sol:35 mp; S. construita desfasurata:35 mp; Anexă, P

B. Partea II. Proprietari și acte

Inscrieri privitoare la dreptul de proprietate și alte drepturi reale		Referințe
2019 / 11/12/1991		
Act Notarial nr. Certificat De Mostenitor nr. D 391, din 11/12/1991 emis de NSL Câmpulung Moldovenesc;		
B1	Intabulare, drept de PROPRIETATE asupra casei, dobandit prin Succesiune, cota actuala 2/4 1) VERMEȘAN LILIOARA, Lipsă CNP	A1.1
2032 / 11/12/1991		
Act Notarial nr. Contract De Donatie nr. 2647, din 11/12/1991 emis de NSL Câmpulung Moldovenesc;		
B2	Intabulare, drept de PROPRIETATE asupra casei, dobandit prin Conventie, cota actuala 1/4 1) VERMEȘAN LILIOARA, Lipsa CNP	A1.1
B3	Intabulare, drept de PROPRIETATE asupra casei, dobandit prin Conventie, cota actuala 1/4 1) VERMEȘAN VLADIMIR, Lipsă CNP	A1.1
6491 / 22/05/2013		
Act Notarial nr. 525, din 22/05/2013 emis de Scraba Horia Ilie;		
B4	notare interdicție de instrainare si grevare cu sarcini 1) FAER IFN SA REGHIN - MURES, CIF:999999999999, LIPSĂ CUI	A1.1
13938 / 06/09/2018		
Act Notarial nr. 2149, din 06/09/2018 emis de Scraba Luminita Doru Paul;		
B5	notare interdicție de instrainare si grevare cu sarcini . 1) SOCIETATEA DE FINANTARE RURALA FAER IFN S.A., CIF:18246351	A1.1
1961 / 08/12/2022		
Act Normativ nr. Lege nr. 7, din 13/03/1996 emis de Parlamentul României;		
B6	Intabulare, drept de PROPRIETATE, dobandit prin Lege, cota actuala 1/1 1) NEIDENTIFICAT NEIDENTIFICAT	A1
Act Administrativ nr. Adeverință nr. 713, din 24/10/2022 emis de Primăria Comunei Pojorâta;		
B7	Se notează posesia faptică în favoarea lui 1) VERMEȘAN VISTICU-IULIAN	A1
Act Administrativ nr. 1700, din 02/11/2022 emis de Primăria Comunei Pojorâta;		
B8	Intabulare, drept de PROPRIETATE, dobandit prin Lege, cota actuala 1/1 1) VERMEȘAN VISTICU-IULIAN	A1.2

C. Partea III. SARCINI

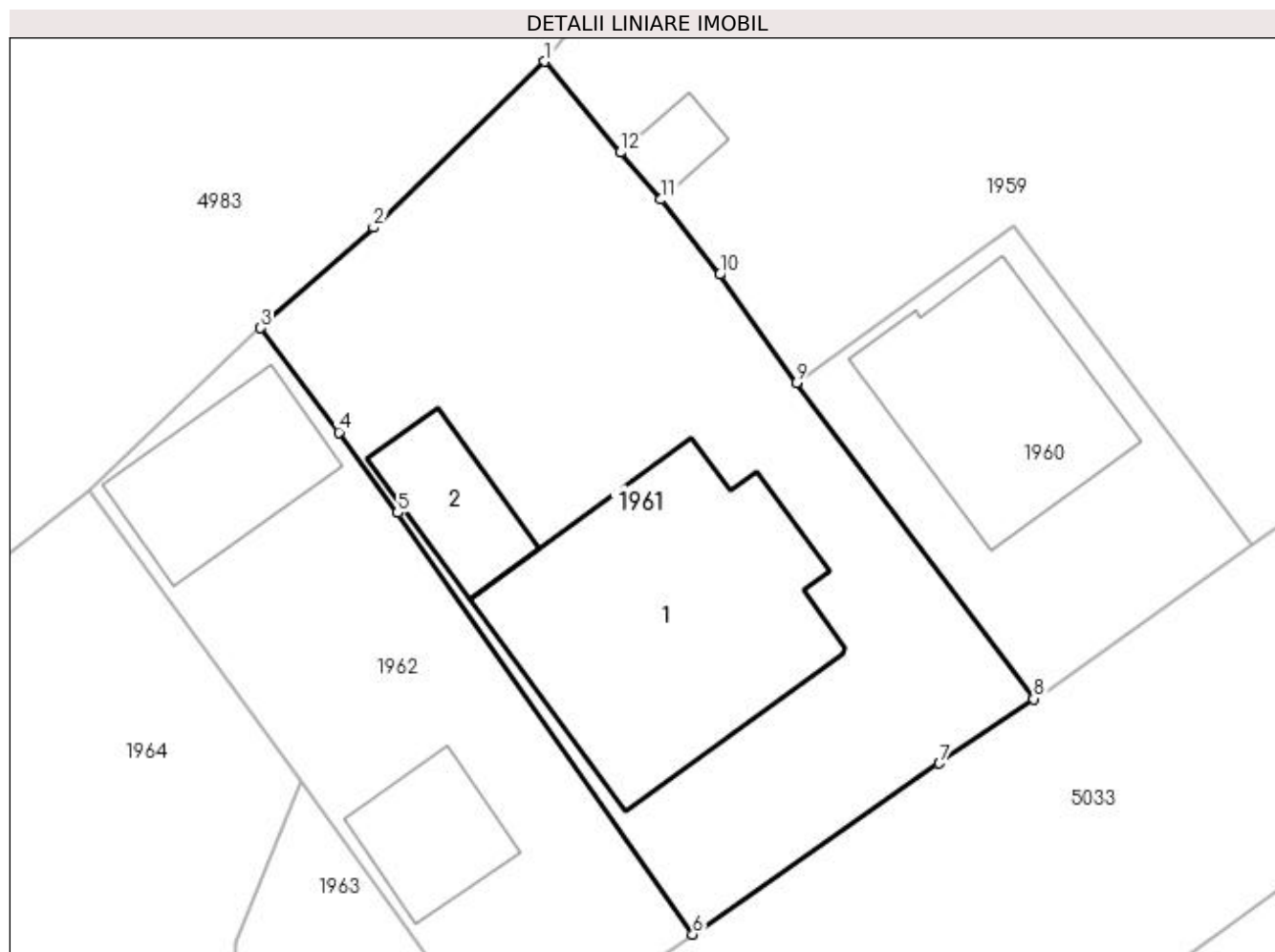
Inscrieri privind dezmembramintele dreptului de proprietate, drepturi reale de garanție și sarcini	Referințe
--	-----------

Inscrieri privind dezmembramintele dreptului de proprietate, drepturi reale de garanție și sarcini		Referințe
3629 / 28/05/2008		
Act Notarial nr. Contract De Garantie Imobiliara nr. 882, din 28/05/2008 emis de BNP Horia Ilie Scraba;		
C1	Intabulare, drept de IPOTECA, Valoare:4000 EURasupra casei	A1.1
	1) SOCIETATEA DE MICROFINANȚARE RURALĂ FAER IFN SA REGHIN, CIF:9999999999999, Lipsă CUI	
C2	se notează interdicția de înstrăinare și grevare	A1.1
	1) SOCIETATEA DE MICROFINANȚARE RURALĂ FAER IFN SA REGHIN, CIF:9999999999999, Lipsă CUI	
5359 / 07/09/2009		
Act Notarial nr. 1113, din 04/09/2009 emis de BNP H.I.SCRABA;		
C3	Intabulare, drept de IPOTECA, Valoare:12000 EUR	A1.1
	1) FAER IFN SA REGHIN - MURES, CIF:9999999999999, Lipsă CUI	
C4	notare interdicție de grevare si instrainare	A1.1
	1) FAER IFN SA REGHIN - MURES, CIF:9999999999999, Lipsă CUI	
6491 / 22/05/2013		
Act Notarial nr. 525, din 22/05/2013 emis de Scraba Horia Ilie;		
C5	Intabulare, drept de IPOTECA, Valoare:54000 RONsi orice alte creante ale bancii	A1.1
	1) FAER IFN SA REGHIN - MURES, CIF:9999999999999, Lipsă CUI	
13938 / 06/09/2018		
Act Notarial nr. 2149, din 06/09/2018 emis de Scraba Luminita Doru Paul;		
C6	Intabulare, drept de IPOTECA, Valoare:18750 EURsi celelalte obligatii de plata aferente creditului	A1.1
	1) SOCIETATEA DE FINANTARE RURALA FAER IFN S.A., CIF:9999999999999	

Anexa Nr. 1 La Partea I**Teren**

Nr cadastral	Suprafața (mp)*	Observații / Referințe
30447	732	CF 30447, 30352, parte din nr. top. 2703/15

* Suprafața este determinată în planul de proiecție Stereo 70.

**Date referitoare la teren**

Crt	Categorie folosință	Intra vilan	Suprafața (mp)	Tarla	Parcelă	Nr. topo	Observații / Referințe
1	curți constructii	DA	376	-	-	-	
2	faneata	DA	356	-	-	-	

Date referitoare la construcții

Crt	Număr	Destinație construcție	Supraf. (mp)	Situație juridică	Observații / Referințe
A1.1		construcții de locuințe	180	Cu acte	Nr. niveluri:3; S. construita la sol:180 mp; S. construita desfasurata:540 mp; Casă de locuit, P+E+M
A1.2		construcții anexa	35	Cu acte	Nr. niveluri:1; S. construita la sol:35 mp; S. construita desfasurata:35 mp; Anexă, P

Lungime Segmente

1) Valorile lungimilor segmentelor sunt obținute din proiecție în plan.

Punct început	X / Y	Punct sfârșit	X / Y	Lungime segment (** (m)
1	536.833,479 670.349,695	2	536.825,159 670.341,634	11.585
2	536.825,159 670.341,634	3	536.819,684 670.336,757	7.332

Punct început	X / Y	Punct sfârșit	X / Y	Lungime segment (** (m)
3	536.819,684 670.336,757	4	536.823,478 670.331,696	6.325
4	536.823,478 670.331,696	5	536.826,339 670.327,791	4.841
5	536.826,339 670.327,791	6	536.840,671 670.307,331	24.98
6	536.840,671 670.307,331	7	536.852,635 670.315,628	14.559
7	536.852,635 670.315,628	8	536.857,215 670.318,762	5.55
8	536.857,215 670.318,762	9	536.845,701 670.334,1	19.179
9	536.845,701 670.334,1	10	536.841,969 670.339,351	6.442
10	536.841,969 670.339,351	11	536.839,125 670.342,996	4.623
11	536.839,125 670.342,996	12	536.837,15 670.345,284	3.023
12	536.837,15 670.345,284	1	536.833,479 670.349,695	5.739

** Lungimile segmentelor sunt determinate în planul de proiecție Stereo 70 și sunt rotunjite la 1 milimetru.

*** Distanța dintre puncte este formată din segmente cumulate ce sunt mai mici decât valoarea 1 milimetru.

**DATE DESPRE IMOBILUL NR. 1962**

Oficiul de Cadastru și Publicitate Imobiliară SUCEAVA
Biroul de Cadastru și Publicitate Imobiliară Campulung Moldovenesc

A. Partea I. Descrierea imobilului

TEREN Intravilan

Adresa: Loc. Pojorâta, Jud. Suceava, Loc numit CALEA BUCOVINEI

Nr. Crt	Nr cadastral Nr. topografic	Suprafața* (mp)	Observații / Referințe
A1	34927	400	Sector cadastral:6 Teren neimprejmuit; Provenit din CF 34927, nr. cad. 34927

B. Partea II. Proprietari și acte

Inscrieri privitoare la dreptul de proprietate și alte drepturi reale		Referințe
15882 / 12/10/2021		
Act Notarial nr. 1525, din 11/09/2019 emis de Taran Liliana;		
B1	Intabulare, drept de PROPRIETATE, dobandit prin Conventie, cota actuala 243/400 1) VERMESAN FLORENTINA 2) VERMEȘAN VISTICU-IULIAN	A1
Act Notarial nr. 1527, din 11/09/2019 emis de Taran Liliana;		
B2	Intabulare, drept de PROPRIETATE, dobandit prin Conventie, cota actuala 157/400 1) VERMESAN FLORENTINA 2) VERMEȘAN VISTICU-IULIAN	A1
12128 / 02/08/2022		
Act Notarial nr. Contract de ipotecă imobiliară, din 28/07/2022 emis de BIN Scraba Luminita Doru Paul;		
B4	se noteaza interdictiile de instrainare, grevare cu sarcini, inchiriere, dezmembrare, comasare, construire, demolare, restructurare si amenajare 1) SOCIETATEA DE FINANTARE RURALA FAER IFN SA, CIF:18246351	A1
3064 / 28/02/2023		
Act Notarial nr. 699-contract de ipotecă, din 23/02/2023 emis de Scraba Luminita Doru Paul;		
B5	se noteaza interdictiile de instrainare, grevare cu sarcini, inchiriere, dezmembrare, comasare, construire, demolare, restructurare si amenajare 1) SOCIETATEA DE FINANTARE RURALA FAER IFN SA, CIF:18246351	A1

C. Partea III. SARCINI

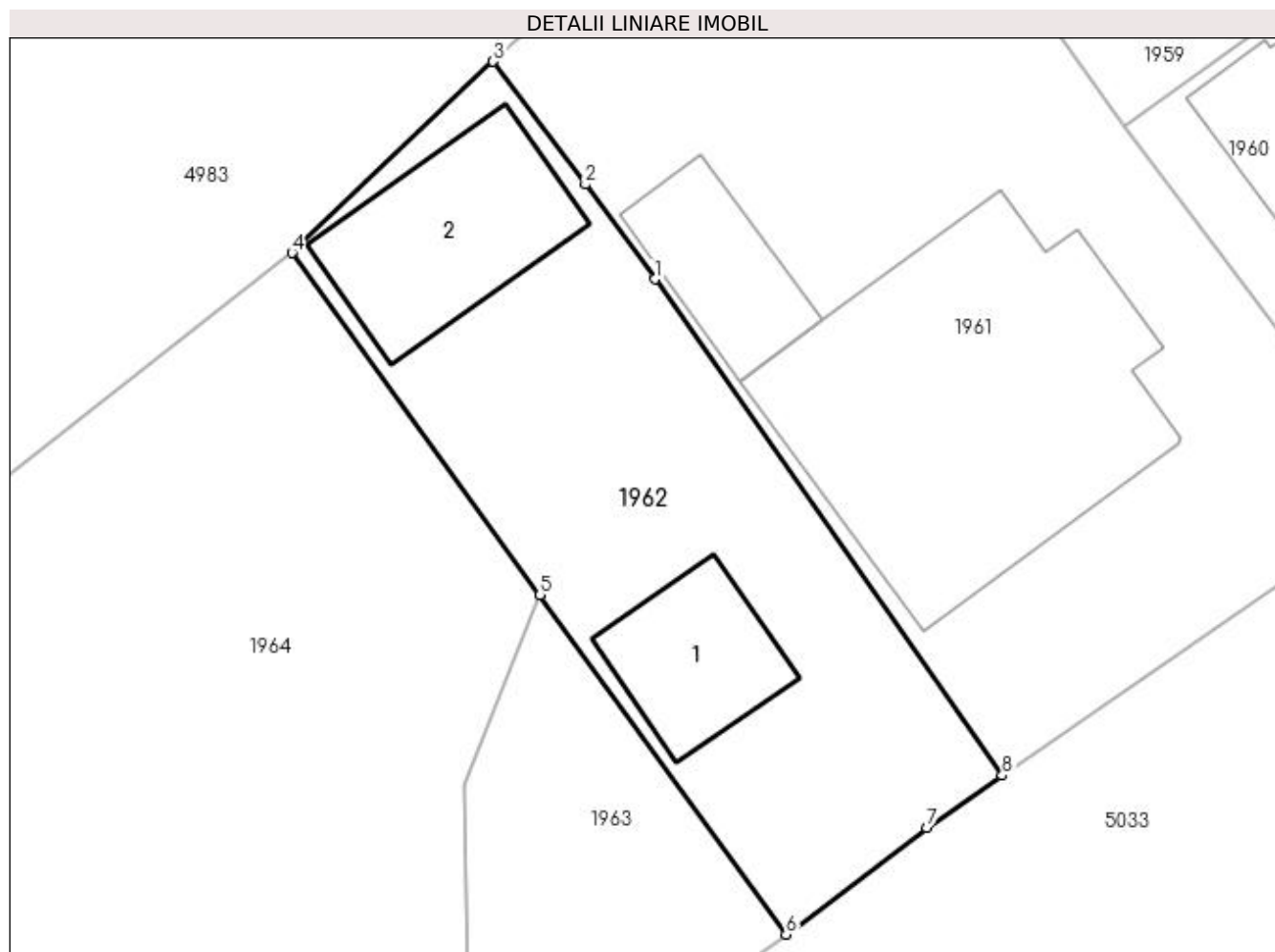
Inscrieri privind dezmembramintele dreptului de proprietate, drepturi reale de garanție și sarcini		Referințe
12128 / 02/08/2022		
Act Notarial nr. Contract de ipotecă imobiliară nr.2401, din 28/07/2022 emis de BIN Scraba Luminita Doru Paul;		
C1	Intabulare, drept de IPOTECA, Valoare:55000 RONsi celelalte obligatii de plata aferente contractului de credit, cota actuala 1/1 1) SOCIETATEA DE FINANTARE RURALA FAER IFN SA, CIF:18246351	A1
3064 / 28/02/2023		
Act Notarial nr. 699-contract de ipotecă, din 23/02/2023 emis de Scraba Luminita Doru Paul;		
C2	Intabulare, drept de IPOTECA, Valoare:39000 EURsi celelalte obligatii de plata aferente contractului de credit, dobandit prin Conventie, cota actuala 1/1 1) SOCIETATEA DE FINANTARE RURALA FAER IFN SA, CIF:18246351	A1

Anexa Nr. 1 La Partea I

Teren

Nr cadastral	Suprafața (mp)*	Observații / Referințe
34927	400	Provenit din CF 34927, nr. cad. 34927

* Suprafața este determinată în planul de proiecție Stereo 70.



Date referitoare la teren

Crt	Categorie folosință	Intra vilan	Suprafața (mp)	Tarla	Parcelă	Nr. topo	Observații / Referințe
1	curți constructii	DA	400	-	-	-	

Date referitoare la construcții

Crt	Număr	Destinație construcție	Supraf. (mp)	Situație juridică	Observații / Referințe
A1.1		constructii anexa	38	Fara acte	Nr. niveluri:1; S. construita la sol:38 mp; S. construita desfasurata:38 mp; Anexă, P
A1.2		constructii anexa	61	Fara acte	Nr. niveluri:1; S. construita la sol:61 mp; S. construita desfasurata:61 mp; Anexă, P

Lungime Segmente

1) Valorile lungimilor segmentelor sunt obținute din proiecție în plan.

Punct început	X / Y	Punct sfârșit	X / Y	Lungime segment (** (m)
1	536.826,339 670.327,791	2	536.823,478 670.331,696	4.841
2	536.823,478 670.331,696	3	536.819,684 670.336,757	6.325
3	536.819,684 670.336,757	4	536.811,381 670.328,871	11.451

Punct început	X / Y	Punct sfârșit	X / Y	Lungime segment (** (m)
4	536.811,381 670.328,871	5	536.821,607 670.314,776	17.414
5	536.821,607 670.314,776	6	536.831,758 670.300,79	17.282
6	536.831,758 670.300,79	7	536.837,568 670.305,179	7.281
7	536.837,568 670.305,179	8	536.840,671 670.307,331	3.776
8	536.840,671 670.307,331	1	536.826,339 670.327,791	24.98

** Lungimile segmentelor sunt determinate în planul de proiecție Stereo 70 și sunt rotunjite la 1 milimetru.

*** Distanța dintre puncte este formată din segmente cumulate ce sunt mai mici decât valoarea 1 milimetru.

**DATE DESPRE IMOBILUL NR. 1963**

Oficiul de Cadastru și Publicitate Imobiliară SUCEAVA
 Biroul de Cadastru și Publicitate Imobiliară Campulung Moldovenesc

A. Partea I. Descrierea imobilului

TEREN Intravilan

Adresa: Loc. Pojorâta, Jud. Suceava, Loc numit CALEA BUCOVINEI

Nr. Crt	Nr cadastral Nr. topografic	Suprafața* (mp)	Observații / Referințe
A1	34490	162	Sector cadastral:6 Teren neimprejmuit; Provenit din CF 34490, nr. cad. 34490, CF 32509, parte din nr. top. 2703/4, 2703/14, 675

B. Partea II. Proprietari și acte

Inscrieri privitoare la dreptul de proprietate și alte drepturi reale	Referințe
12713 / 22/09/2020	
Act Notarial nr. Contract de vânzare cumpărare aut. cu nr. 1173, din 18/09/2020 emis de N. P. Taran Liliana;	
B1	A1
Intabulare, drept de PROPRIETATE, dobandit prin Conventie, cota actuala 1/1	
1) ȚÎMPĂU SABINA-MADALINA	
2) ȚÎMPĂU LUCIAN-PETRU	

C. Partea III. SARCINI .

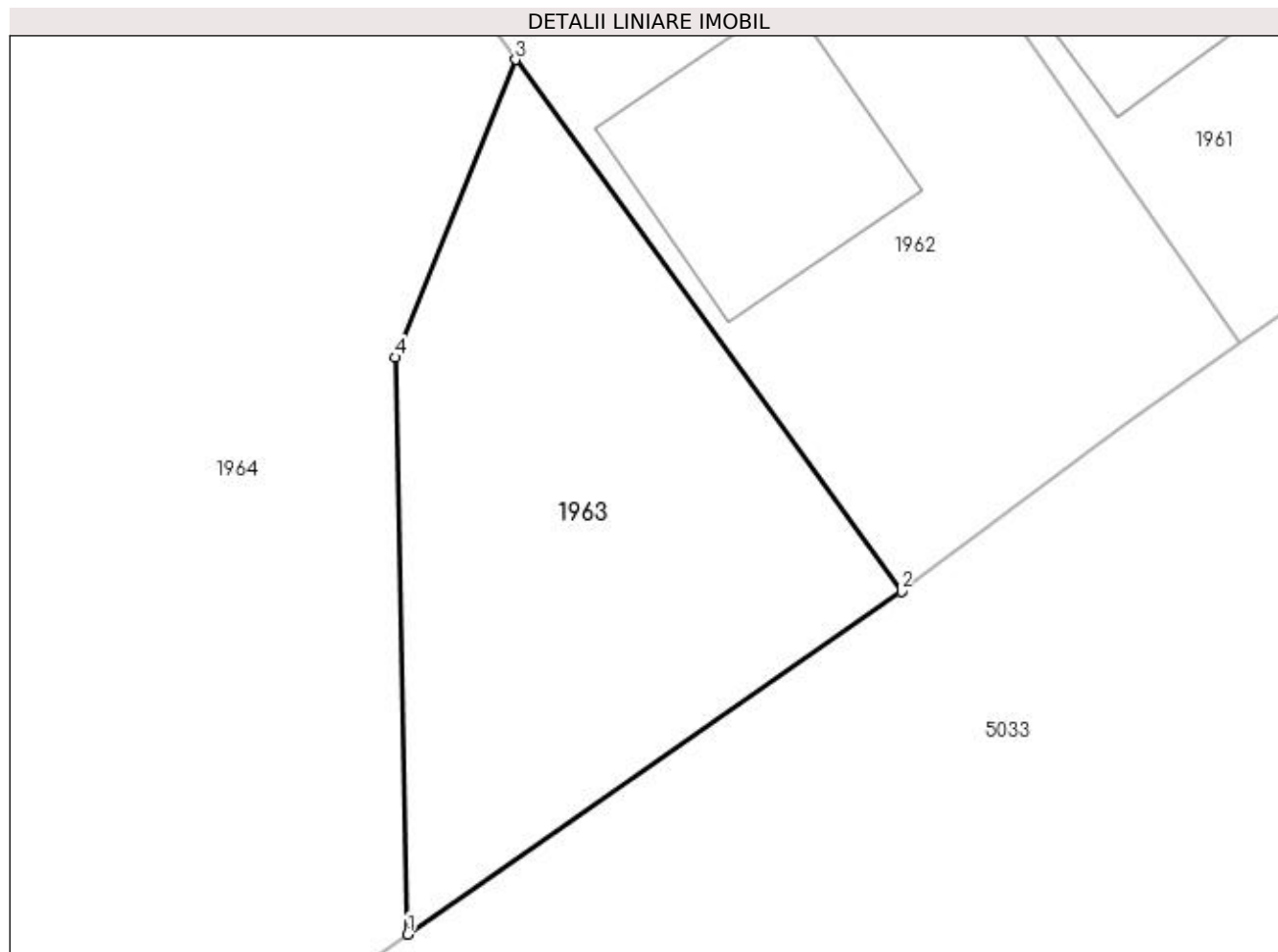
Inscrieri privind dezmembramintele dreptului de proprietate, drepturi reale de garanție și sarcini	Referințe
NU SUNT	

Anexa Nr. 1 La Partea I

Teren

Nr cadastral	Suprafața (mp)*	Observații / Referințe
34490	162	Provenit din CF 34490, nr. cad. 34490, CF 32509, parte din nr. top. 2703/4, 2703/14, 675

* Suprafața este determinată în planul de proiecție Stereo 70.



Date referitoare la teren

Crt	Categorie folosință	Intra vilan	Suprafața (mp)	Tarla	Parcelă	Nr. topo	Observații / Referințe
1	faneata	DA	162	-	-	-	

Lungime Segmente

1) Valorile lungimilor segmentelor sunt obținute din proiecție în plan.

Punct început	X / Y	Punct sfârșit	X / Y	Lungime segment (** (m)
1	536.818,761 670.291,776	2	536.831,758 670.300,79	15.817
2	536.831,758 670.300,79	3	536.821,607 670.314,776	17.282
3	536.821,607 670.314,776	4	536.818,454 670.306,948	8.439
4	536.818,454 670.306,948	1	536.818,761 670.291,776	15.175

**** Lungimile segmentelor sunt determinate în planul de proiecție Stereo 70 și sunt rotunjite la 1 milimetru.**

***** Distanța dintre puncte este formată din segmente cumulate ce sunt mai mici decât valoarea 1 milimetru.**

**DATE DESPRE IMOBILUL NR. 1964**

Oficiul de Cadastru și Publicitate Imobiliară SUCEAVA
 Biroul de Cadastru și Publicitate Imobiliară Campulung Moldovenesc

A. Partea I. Descrierea imobilului

TEREN Intravilan

Adresa: Loc. Pojorâta, Calea Bucovinei, Nr. 42, Jud. Suceava

Nr. Crt	Nr cadastral Nr. topografic	Suprafața* (mp)	Observații / Referințe
A1	34501	1.429	Sector cadastral:6 Teren neimprejmuit; Provenit din CF 34501, nr. cad. 34501, CF 32509, parte din nr. top. 2703/4, 2703/14, 675

B. Partea II. Proprietari și acte

Inscrieri privitoare la dreptul de proprietate și alte drepturi reale		Referințe
12714 / 22/09/2020		
Act Notarial nr. 1174, din 18/09/2020 emis de Taran Liliana;		
B1	Intabulare, drept de PROPRIETATE, dobandit prin Conventie, cota actuala 1/1 1) ȚÎMPĂU SABINA-MADALINA 2) ȚÎMPĂU LUCIAN-PETRU	A1

C. Partea III. SARCINI

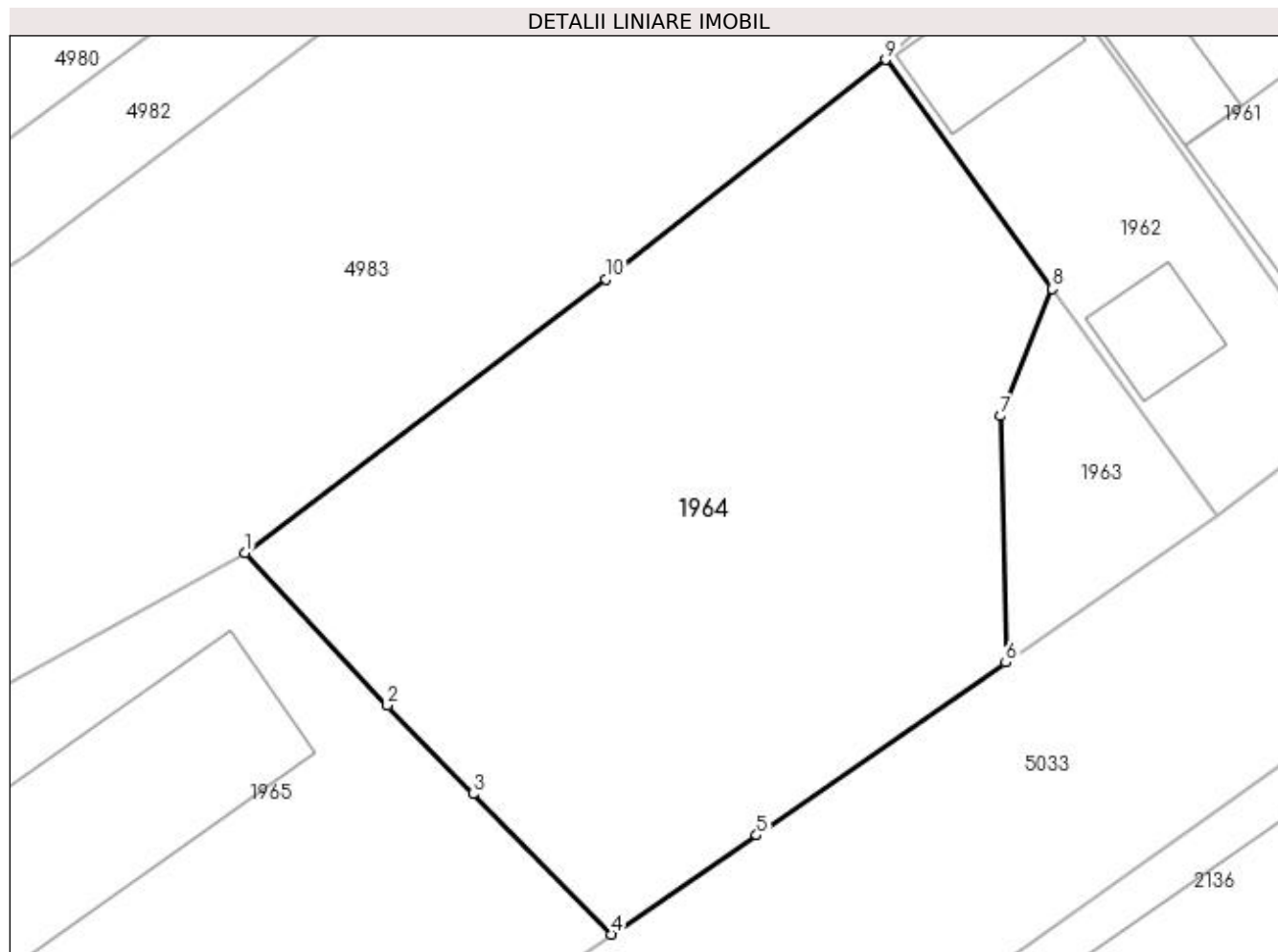
Inscrieri privind dezmembramintele dreptului de proprietate, drepturi reale de garanție și sarcini		Referințe
12714 / 22/09/2020		
Act Notarial nr. 1174, din 18/09/2020 emis de Taran Liliana;		
C1	Intabulare, drept de IPOTECA LEGALA, Valoare:11795 EUR 1) POPOVICI GHEORGHE-ROMEO 2) POPOVICI LAURENȚIU	A1

Anexa Nr. 1 La Partea I

Teren

Nr cadastral	Suprafața (mp)*	Observații / Referințe
34501	1.429	Provenit din CF 34501, nr. cad. 34501, CF 32509, parte din nr. top. 2703/4, 2703/14, 675

* Suprafața este determinată în planul de proiecție Stereo 70.



Date referitoare la teren

Crt	Categorie folosință	Intra vilan	Suprafața (mp)	Tarla	Parcelă	Nr. topo	Observații / Referințe
1	curți constructii	DA	1.429	-	-	-	

Lungime Segmente

1) Valorile lungimilor segmentelor sunt obținute din proiecție în plan.

Punct început	X / Y	Punct sfârșit	X / Y	Lungime segment (** (m)
1	536.771,945 670.298,515	2	536.780,694 670.289,139	12.824
2	536.780,694 670.289,139	3	536.785,961 670.283,678	7.587
3	536.785,961 670.283,678	4	536.794,485 670.275,046	12.131
4	536.794,485 670.275,046	5	536.803,424 670.281,14	10.819
5	536.803,424 670.281,14	6	536.818,761 670.291,776	18.664

Punct început	X / Y	Punct sfârșit	X / Y	Lungime segment (** (m)
6	536.818,761 670.291,776	7	536.818,454 670.306,948	15.175
7	536.818,454 670.306,948	8	536.821,607 670.314,776	8.439
8	536.821,607 670.314,776	9	536.811,381 670.328,871	17.414
9	536.811,381 670.328,871	10	536.794,142 670.315,38	21.89
10	536.794,142 670.315,38	1	536.771,945 670.298,515	27.877

** Lungimile segmentelor sunt determinate în planul de proiecție Stereo 70 și sunt rotunjite la 1 milimetru.

*** Distanța dintre puncte este formată din segmente cumulate ce sunt mai mici decât valoarea 1 milimetru.

**DATE DESPRE IMOBILUL NR. 1965**

Oficiul de Cadastru și Publicitate Imobiliară SUCEAVA
Biroul de Cadastru și Publicitate Imobiliară Campulung Moldovenesc

A. Partea I. Descrierea imobilului

TEREN Intravilan

Adresa: Loc. Pojorâta, Calea Bucovinei, Nr. 44, Jud. Suceava

Nr. Crt	Nr cadastral Nr. topografic	Suprafața* (mp)	Observații / Referințe
A1	32784	1.277	Sector cadastral:6 Teren neimprejmuit; Provenit din CF 32784, nr. cad. 32784, CF 32717, 32510, 32716, 32718, nr. top. 674, 2703/6, 2703/7, 2703/5, parte din nr. top. 2703/12, 2703/8, 2703/34, 2703/25

Construcții

Crt	Nr cadastral Nr. topografic	Adresa	Observații / Referințe
A1.1		Loc. Pojorâta, Calea Bucovinei, Nr. 44, Jud. Suceava	Nr. niveluri:1; S. construita la sol:251 mp; S. construita desfasurata:251 mp; Construcție P

B. Partea II. Proprietari și acte

Inscrieri privitoare la dreptul de proprietate și alte drepturi reale		Referințe
4878 / 11/04/2017		
Act Notarial nr. 269, din 11/04/2017 emis de Paziuc Camelia;		
B1	Intabulare, drept de PROPRIETATE, dobandit prin Conventie, cota actuala 1180/1277 1) POSAP-MONUMENTE S.R.L, CIF:35860210	A1
1965 / 08/12/2022		
Act Normativ nr. Lege nr. 7, din 13/03/1996 emis de Parlamentul României;		
B2	Intabulare, drept de PROPRIETATE, dobandit prin Lege, cota actuala 97/1277 1) NEIDENTIFICAT NEIDENTIFICAT	A1
Act Administrativ nr. Adeverință nr. 714, din 24/10/2022 emis de Primăria Comunei Pojorâta;		
B3	Se notează posesia faptică în favoarea lui 1) POSAP-MONUMENTE S.R.L, CIF:35860210	A1
Act Administrativ nr. 1700, din 02/11/2022 emis de Primăria Comunei Pojorâta;		
B4	Intabulare, drept de PROPRIETATE, dobandit prin Lege, cota actuala 1/1 1) POSAP-MONUMENTE S.R.L, CIF:35860210	A1.1

C. Partea III. SARCINI .

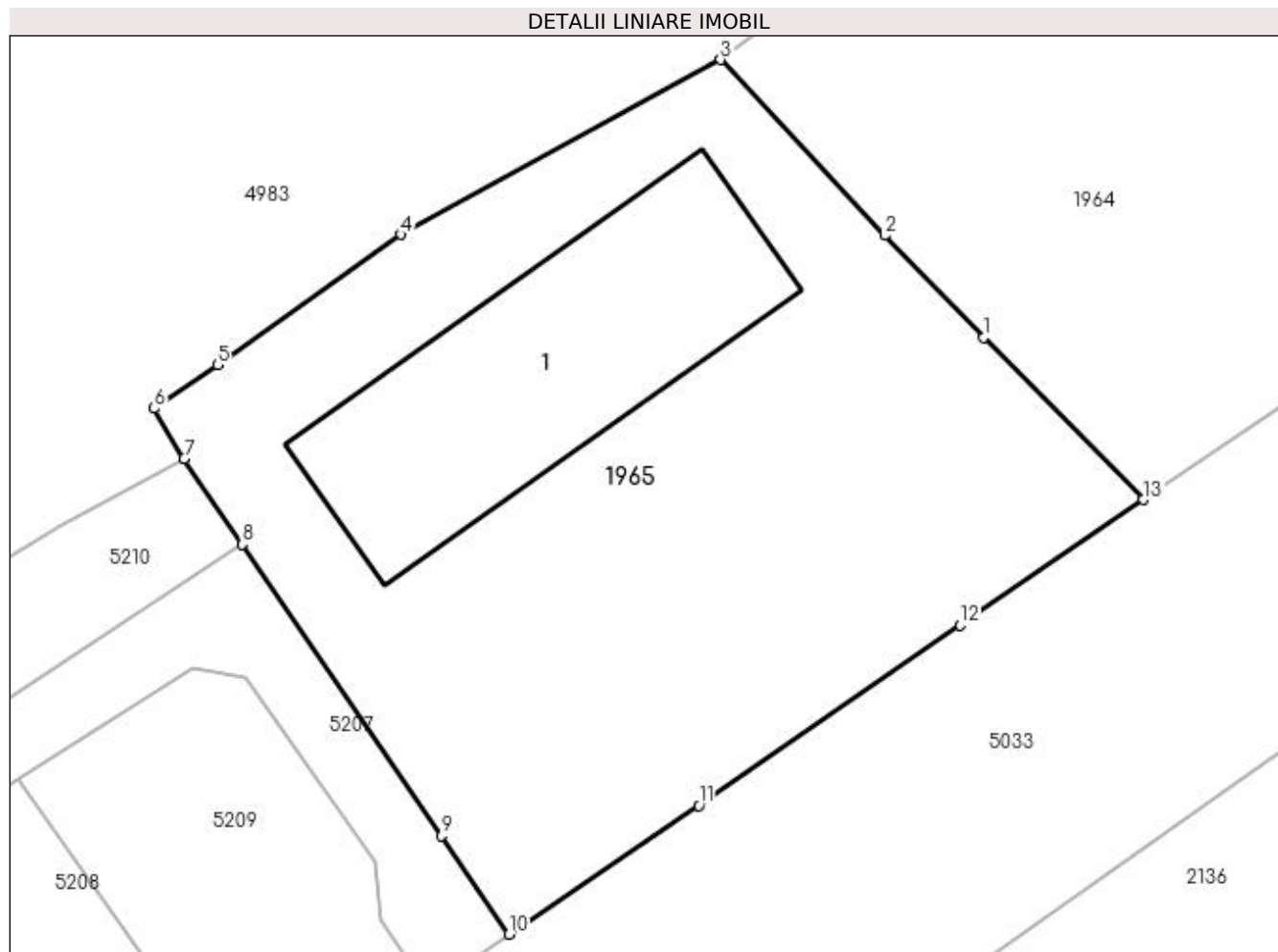
Inscrieri privind dezmembramintele dreptului de proprietate, drepturi reale de garanție și sarcini	Referințe
NU SUNT	

Anexa Nr. 1 La Partea I

Teren

Nr cadastral	Suprafața (mp)*	Observații / Referințe
32784	1.277	Provenit din CF 32784, nr. cad. 32784, CF 32717, 32510, 32716, 32718, nr. top. 674, 2703/6, 2703/7, 2703/5, parte din nr. top. 2703/12, 2703/8, 2703/34, 2703/25

* Suprafața este determinată în planul de proiecție Stereo 70.



Date referitoare la teren

Crt	Categorie folosință	Intra vilan	Suprafața (mp)	Tarla	Parcelă	Nr. topo	Observații / Referințe
1	curți construcții	DA	1.277	-	-	-	

Date referitoare la construcții

Crt	Număr	Destinație construcție	Supraf. (mp)	Situație juridică	Observații / Referințe
A1.1		construcții industriale și edilitare	251	Cu acte	Nr. niveluri:1; S. construita la sol:251 mp; S. construita desfasurata:251 mp; Construcție P

Lungime Segmente

1) Valorile lungimilor segmentelor sunt obținute din proiecție în plan.

Punct început	X / Y	Punct sfârșit	X / Y	Lungime segment (** (m)
1	536.785,961 670.283,678	2	536.780,694 670.289,139	7.587
2	536.780,694 670.289,139	3	536.771,945 670.298,515	12.824
3	536.771,945 670.298,515	4	536.754,892 670.289,18	19.441

Punct început	X / Y	Punct sfârşit	X / Y	Lungime segment (** (m)
4	536.754,892 670.289,18	5	536.745,08 670.282,24	12.018
5	536.745,08 670.282,24	6	536.741,713 670.279,909	4.095
6	536.741,713 670.279,909	7	536.743,306 670.277,234	3.113
7	536.743,306 670.277,234	8	536.746,431 670.272,658	5.541
8	536.746,431 670.272,658	9	536.757,056 670.257,103	18.837
9	536.757,056 670.257,103	10	536.760,639 670.251,847	6.361
10	536.760,639 670.251,847	11	536.770,783 670.258,718	12.252
11	536.770,783 670.258,718	12	536.784,732 670.268,334	16.942
12	536.784,732 670.268,334	13	536.794,485 670.275,046	11.839
13	536.794,485 670.275,046	1	536.785,961 670.283,678	12.131

** Lungimile segmentelor sunt determinate în planul de proiecție Stereo 70 și sunt rotunjite la 1 milimetru.

*** Distanța dintre puncte este formată din segmente cumulate ce sunt mai mici decât valoarea 1 milimetru.

**DATE DESPRE IMOBILUL NR. 1966**

Oficiul de Cadastru și Publicitate Imobiliară SUCEAVA
Biroul de Cadastru și Publicitate Imobiliară Campulung Moldovenesc

A. Partea I. Descrierea imobilului

TEREN Intravilan

Adresa: Loc. Pojorâta, Calea Bucovinei, Nr. 46, Jud. Suceava

Nr. Crt	Nr cadastral Nr. topografic	Suprafața* (mp)	Observații / Referințe
A1	36065	652	Sector cadastral:6 Teren imprejmuit; Provenit din CF 36065, nr. cad. 36065, CF 32716, 32718, parte din nr. top. 2703/8, 2703/34, 2703/25

Construcții

Crt	Nr cadastral Nr. topografic	Adresa	Observații / Referințe
A1.1		Loc. Pojorâta, Calea Bucovinei, Nr. 46, Jud. Suceava	Nr. niveluri:2; S. construita la sol:80 mp; S. construita desfasurata:160 mp; Casă de locuit, P+E
A1.2		Loc. Pojorâta, Calea Bucovinei, Nr. 46, Jud. Suceava	Nr. niveluri:1; S. construita la sol:11 mp; S. construita desfasurata:11 mp; Anexă, P
A1.3		Loc. Pojorâta, Calea Bucovinei, Nr. 46, Jud. Suceava	Nr. niveluri:1; S. construita la sol:50 mp; S. construita desfasurata:50 mp; Anexă, P
A1.4		Loc. Pojorâta, Calea Bucovinei, Nr. 46, Jud. Suceava	Nr. niveluri:1; S. construita la sol:27 mp; S. construita desfasurata:27 mp; Anexă P

B. Partea II. Proprietari și acte

Inscrieri privitoare la dreptul de proprietate și alte drepturi reale		Referințe
11343 / 05/07/2023		
Act Notarial nr. contract de vanzare 2126, din 04/07/2023 emis de NP Scraba Luminita Doru Paul;		
B1	Intabulare, drept de PROPRIETATE bun propriu, dobandit prin Conventie, cota actuala 1/2 1) UHRENCIUC LARISA-GEORGIANA	A1, A1.1, A1.2, A1.3, A1.4
Act Notarial nr. contract de intretinere 2127, din 04/07/2023 emis de NP Scraba Luminita Doru Paul;		
B2	Intabulare, drept de PROPRIETATE bun propriu, dobandit prin Conventie, cota actuala 1/2 1) UHRENCIUC LARISA-GEORGIANA	A1, A1.1, A1.2, A1.3, A1.4
9357 / 06/06/2023		
Hotarare Judecatoreasca nr. 736, din 30/06/2022 emis de TRIBUNALUL SUCEAVA;		
B3	Se infiinteaza cartea funciara 36065 a imobilului cu numarul cadastral 36065 / UAT Pojorâta, rezultat din dezmembrarea imobilului cu numarul cadastral 33029 inscris in cartea funciara 33029;	A1

C. Partea III. SARCINI

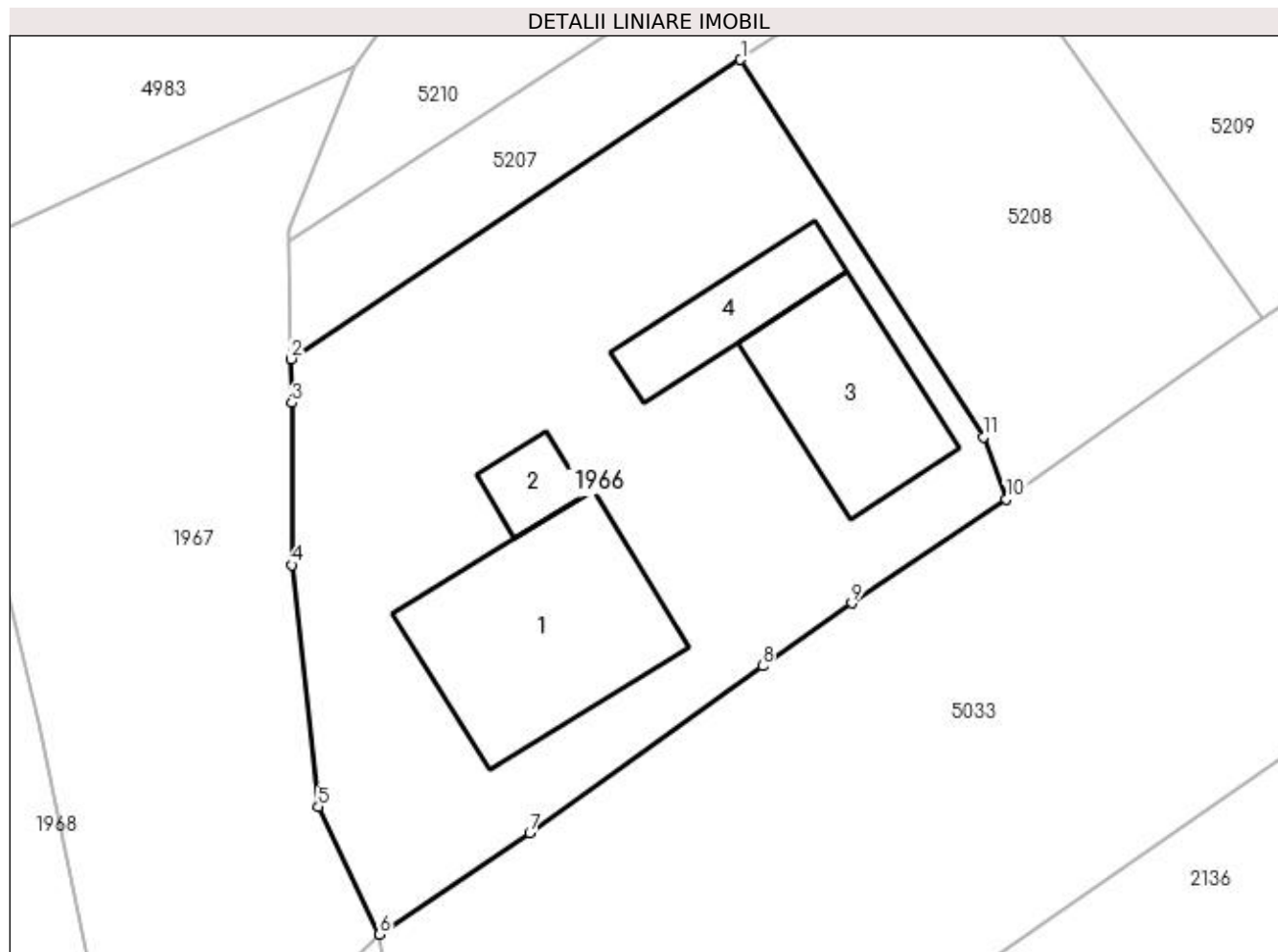
Inscrieri privind dezmembramintele dreptului de proprietate, drepturi reale de garanție și sarcini		Referințe
11343 / 05/07/2023		
Act Notarial nr. contract de intretinere 2127, din 04/07/2023 emis de NP Scraba Luminita Doru Paul;		
C1	Intabulare, drept de UZUFRACT VIAGER, dobandit prin Conventie, cota actuala 1/2 1) CRĂCIUN ELENA	A1, A1.1, A1.2, A1.3, A1.4
C2	Intabulare, drept de IPOTECA LEGALA, Valoare:0 corespunzatoare intretinerii neexecutate 1) CRĂCIUN ELENA	A1, A1.1, A1.2, A1.3, A1.4

Anexa Nr. 1 La Partea I

Teren

Nr cadastral	Suprafața (mp)*	Observații / Referințe
36065	652	Provenit din CF 36065, nr. cad. 36065, CF 32716, 32718, parte din nr. top. 2703/8, 2703/34, 2703/25

* Suprafața este determinată în planul de proiecție Stereo 70.



Date referitoare la teren

Crt	Categorie folosință	Intra vilan	Suprafața (mp)	Tarla	Parcelă	Nr. topo	Observații / Referințe
1	curți construcții	DA	652	-	-	-	

Date referitoare la construcții

Crt	Număr	Destinație construcție	Supraf. (mp)	Situație juridică	Observații / Referințe
A1.1		construcții de locuințe	80	Cu acte	Nr. niveluri:2; S. construita la sol:80 mp; S. construita desfasurata:160 mp; Casă de locuit, P+E
A1.2		construcții anexa	11	Cu acte	Nr. niveluri:1; S. construita la sol:11 mp; S. construita desfasurata:11 mp; Anexă, P
A1.3		construcții anexa	50	Cu acte	Nr. niveluri:1; S. construita la sol:50 mp; S. construita desfasurata:50 mp; Anexă, P
A1.4		construcții anexa	27	Cu acte	Nr. niveluri:1; S. construita la sol:27 mp; S. construita desfasurata:27 mp; Anexă P

Lungime Segmente

1) Valorile lungimilor segmentelor sunt obținute din proiecție în plan.

Punct început	X / Y	Punct sfârșit	X / Y	Lungime segment (** (m))
1	536.724,627 670.253,567	2	536.705,366 670.240,75	23.136

Punct început	X / Y	Punct sfârșit	X / Y	Lungime segment (** (m)
2	536.705,366 670.240,75	3	536.705,407 670.238,865	1.885
3	536.705,407 670.238,865	4	536.705,399 670.231,928	6.937
4	536.705,399 670.231,928	5	536.706,542 670.221,574	10.417
5	536.706,542 670.221,574	6	536.709,167 670.216,11	6.062
6	536.709,167 670.216,11	7	536.715,59 670.220,455	7.755
7	536.715,59 670.220,455	8	536.725,569 670.227,603	12.275
8	536.725,569 670.227,603	9	536.729,393 670.230,297	4.678
9	536.729,393 670.230,297	10	536.736,006 670.234,737	7.965
10	536.736,006 670.234,737	11	536.735,024 670.237,401	2.839
11	536.735,024 670.237,401	1	536.724,627 670.253,567	19.221

** Lungimile segmentelor sunt determinate în planul de proiecție Stereo 70 și sunt rotunjite la 1 milimetru.

*** Distanța dintre puncte este formată din segmente cumulate ce sunt mai mici decât valoarea 1 milimetru.

**DATE DESPRE IMOBILUL NR. 1967**

Oficiul de Cadastru și Publicitate Imobiliară SUCEAVA
Biroul de Cadastru și Publicitate Imobiliară Campulung Moldovenesc

A. Partea I. Descrierea imobilului

TEREN Intravilan

Adresa: Loc. Pojorâta, Jud. Suceava, Loc numit CALEA BUCOVINEI

Nr. Crt	Nr cadastral Nr. topografic	Suprafața* (mp)	Observații / Referințe
A1		483	Sector cadastral:6 Teren neimprejmuit; Pârâu

B. Partea II. Proprietari și acte

Inscrieri privitoare la dreptul de proprietate și alte drepturi reale		Referințe
1967 / 08/12/2022		
Act Normativ nr. Lege nr. 7, din 13/03/1996 emis de Parlamentul României;		
B1	Inscrierea provizorie, drept de PROPRIETATE, dobandit prin Lege, cota actuala 1/1 1) COMUNA POJORÂTA, CIF:4441425	A1

C. Partea III. SARCINI .

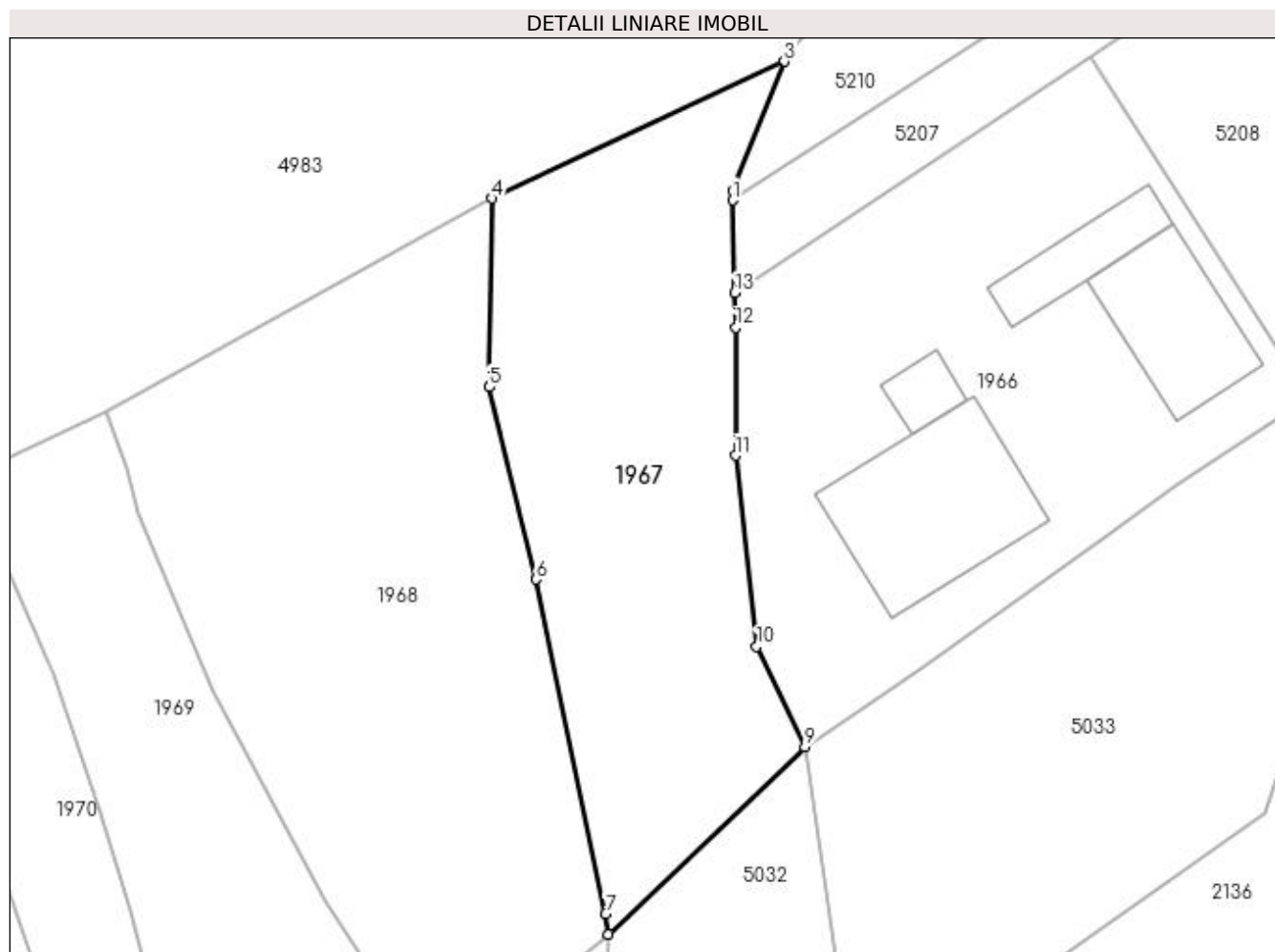
Inscrieri privind dezmembramintele dreptului de proprietate, drepturi reale de garanție și sarcini	Referințe
NU SUNT	

Anexa Nr. 1 La Partea I

Teren

Nr cadastral	Suprafața (mp)*	Observații / Referințe
	483	Pârâu

* Suprafața este determinată în planul de proiecție Stereo 70.



Date referitoare la teren

Crt	Categorie folosință	Intravilan	Suprafața (mp)	Tarla	Parcelă	Nr. topo	Observații / Referințe
1	ape curgătoare	DA	483	-	-	-	

Lungime Segmente

1) Valorile lungimilor segmentelor sunt obținute din proiecție în plan.

Punct început	X / Y	Punct sfârșit	X / Y	Lungime segment (** (m)
1	536.705,256 670.245,767	2	536.705,244 670.246,291	0.524
2	536.705,244 670.246,291	3	536.708,052 670.253,308	7.558
3	536.708,052 670.253,308	4	536.692,174 670.245,877	17.531
4	536.692,174 670.245,877	5	536.692,029 670.235,641	10.237
5	536.692,029 670.235,641	6	536.694,566 670.225,209	10.736

Punct început	X / Y	Punct sfârșit	X / Y	Lungime segment (** (m)
6	536.694,566 670.225,209	7	536.698,344 670.207,072	18.526
7	536.698,344 670.207,072	8	536.698,511 670.205,951	1.133
8	536.698,511 670.205,951	9	536.709,167 670.216,11	14.723
9	536.709,167 670.216,11	10	536.706,542 670.221,574	6.062
10	536.706,542 670.221,574	11	536.705,399 670.231,928	10.417
11	536.705,399 670.231,928	12	536.705,407 670.238,865	6.937
12	536.705,407 670.238,865	13	536.705,366 670.240,75	1.885
13	536.705,366 670.240,75	1	536.705,256 670.245,767	5.018

** Lungimile segmentelor sunt determinate în planul de proiecție Stereo 70 și sunt rotunjite la 1 milimetru.

*** Distanța dintre puncte este formată din segmente cumulate ce sunt mai mici decât valoarea 1 milimetru.

**DATE DESPRE IMOBILUL NR. 1968**

Oficiul de Cadastru și Publicitate Imobiliară SUCEAVA
Biroul de Cadastru și Publicitate Imobiliară Campulung Moldovenesc

A. Partea I. Descrierea imobilului

TEREN Intravilan

Adresa: Loc. Pojorâta, Jud. Suceava, Loc numit CALEA BUCOVINEI

Nr. Crt	Nr cadastral Nr. topografic	Suprafața* (mp)	Observații / Referințe
A1		688	Sector cadastral:6 Teren neimprejmuit;

B. Partea II. Proprietari și acte

Inscrieri privitoare la dreptul de proprietate și alte drepturi reale		Referințe
1968 / 08/12/2022		
Act Normativ nr. Lege nr. 7, din 13/03/1996 emis de Parlamentul României;		
B1	Inscrierea provizorie, drept de PROPRIETATE, dobandit prin Lege, cota actuala 1/1 1) COMUNA POJORĂTA, CIF:4441425	A1

C. Partea III. SARCINI .

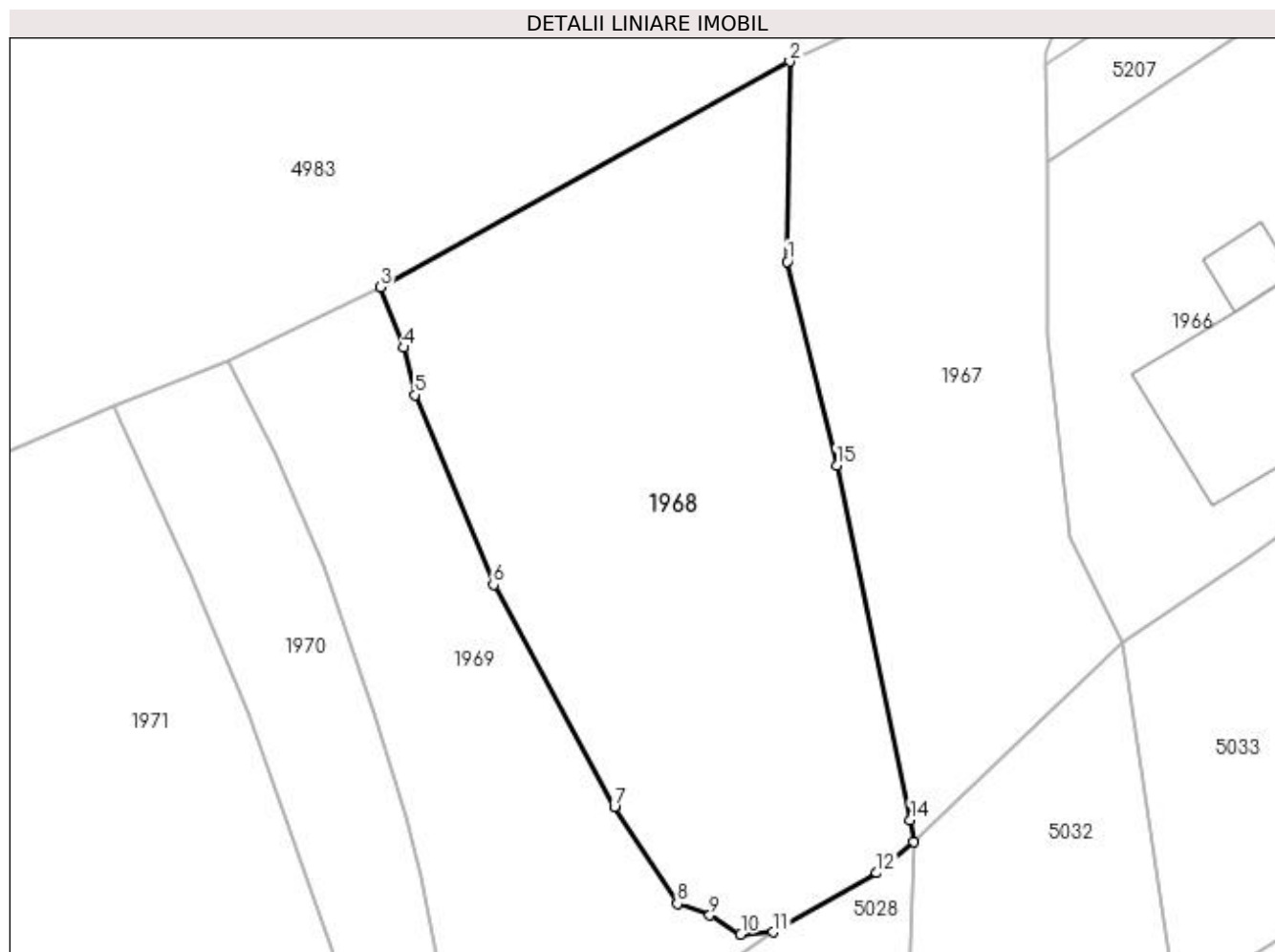
Inscrieri privind dezmembramintele dreptului de proprietate, drepturi reale de garanție și sarcini	Referințe
NU SUNT	

Anexa Nr. 1 La Partea I

Teren

Nr cadastral	Suprafața (mp)*	Observații / Referințe
	688	

* Suprafața este determinată în planul de proiecție Stereo 70.



Date referitoare la teren

Crt	Categorie folosință	Intravilan	Suprafața (mp)	Tarla	Parcelă	Nr. topo	Observații / Referințe
1	faneata	DA	688	-	-	-	

Lungime Segmente

1) Valorile lungimilor segmentelor sunt obținute din proiecție în plan.

Punct început	X / Y	Punct sfârșit	X / Y	Lungime segment (** (m)
1	536.692,029 670.235,641	2	536.692,174 670.245,877	10.237
2	536.692,174 670.245,877	3	536.671,223 670.234,346	23.915
3	536.671,223 670.234,346	4	536.672,4 670.231,239	3.322
4	536.672,4 670.231,239	5	536.672,989 670.228,819	2.491
5	536.672,989 670.228,819	6	536.676,999 670.219,101	10.513

Punct început	X / Y	Punct sfârșit	X / Y	Lungime segment (** (m)
6	536.676,999 670.219,101	7	536.683,191 670.207,738	12.941
7	536.683,191 670.207,738	8	536.686,419 670.202,785	5.912
8	536.686,419 670.202,785	9	536.688,079 670.202,195	1.762
9	536.688,079 670.202,195	10	536.689,658 670.201,218	1.857
10	536.689,658 670.201,218	11	536.691,327 670.201,326	1.672
11	536.691,327 670.201,326	12	536.696,621 670.204,357	6.1
12	536.696,621 670.204,357	13	536.698,511 670.205,951	2.472
13	536.698,511 670.205,951	14	536.698,344 670.207,072	1.133
14	536.698,344 670.207,072	15	536.694,566 670.225,209	18.526
15	536.694,566 670.225,209	1	536.692,029 670.235,641	10.736

** Lungimile segmentelor sunt determinate în planul de proiecție Stereo 70 și sunt rotunjite la 1 milimetru.

*** Distanța dintre puncte este formată din segmente cumulate ce sunt mai mici decât valoarea 1 milimetru.

**DATE DESPRE IMOBILUL NR. 1969**

Oficiul de Cadastru și Publicitate Imobiliară SUCEAVA
Biroul de Cadastru și Publicitate Imobiliară Campulung Moldovenesc

A. Partea I. Descrierea imobilului

TEREN Intravilan

Adresa: Loc. Pojorâta, Jud. Suceava, Loc numit CALEA BUCOVINEI

Nr. Crt	Nr cadastral Nr. topografic	Suprafața* (mp)	Observații / Referințe
A1		397	Sector cadastral:6 Teren neimprejmuit; Drum Comunal "Harnei" pozitia 43 in lungime de 1000 m

B. Partea II. Proprietari și acte

Inscrieri privitoare la dreptul de proprietate și alte drepturi reale		Referințe
1969 / 08/12/2022		
Act Normativ nr. Hotărâre nr. 1.357, din 27/12/2001 emis de Guvernul României (Anexa nr. 70 - Inventarul bunurilor care aparțin domeniului public al comunei Pojorâta, pozitia nr.43; Adeverința nr. 1509 din 24.10.2022 emis de Primăria Comunei Pojorâta);		
B1	Intabulare, drept de PROPRIETATE, dobândit prin Lege, cota actuala 1/1	A1
1) COMUNA POJORÂTA - DOMENIUL PUBLIC, CIF:4441425		

C. Partea III. SARCINI .

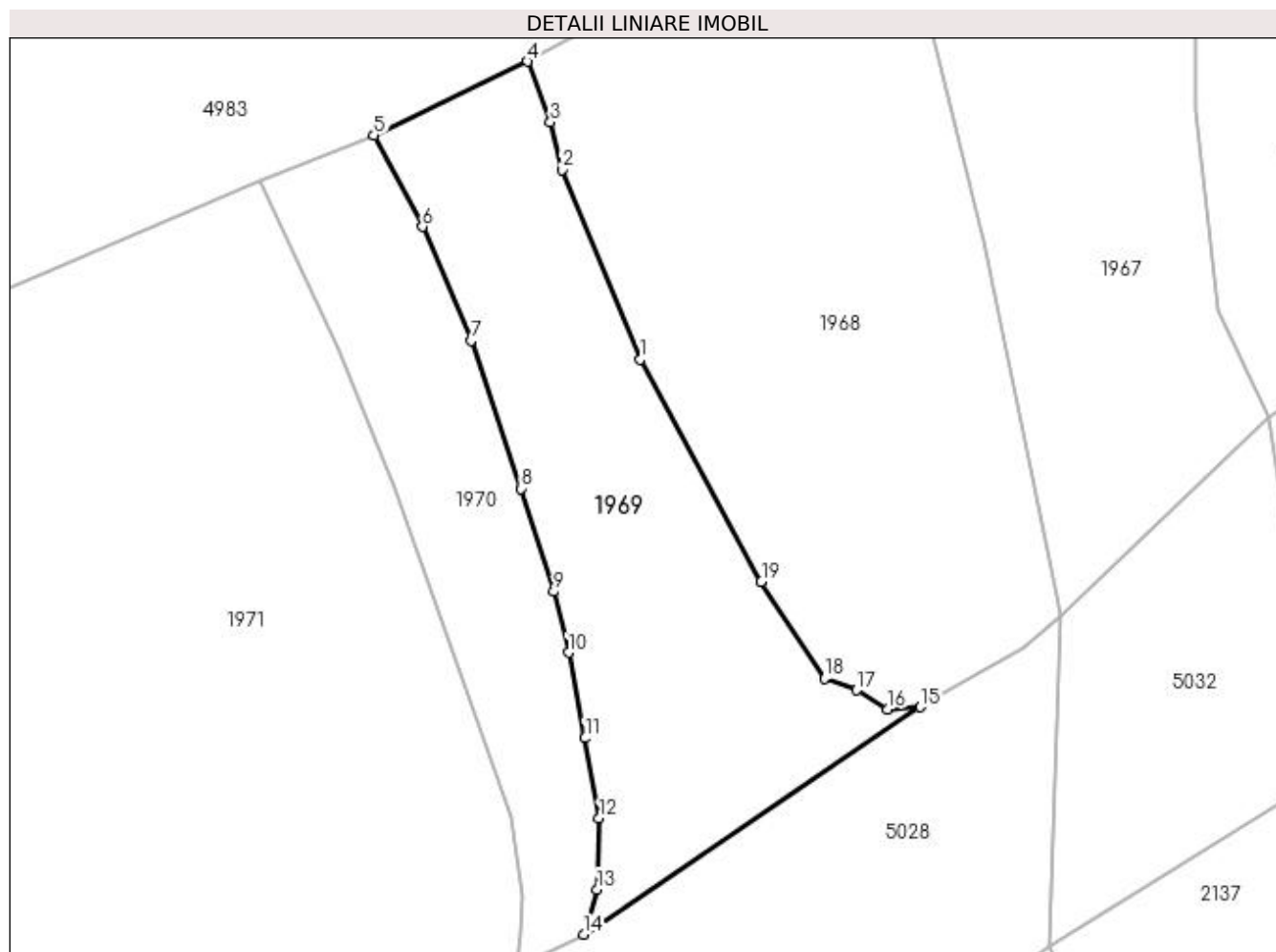
Inscrieri privind dezmembramintele dreptului de proprietate, drepturi reale de garanție și sarcini	Referințe
NU SUNT	

Anexa Nr. 1 La Partea I

Teren

Nr cadastral	Suprafața (mp)*	Observații / Referințe
	397	Drum Comunal "Harnei" pozitia 43 in lungime de 1000 m

* Suprafața este determinată in planul de proiecție Stereo 70.



Date referitoare la teren

Crt	Categorie folosință	Intra vilan	Suprafața (mp)	Tarla	Parcelă	Nr. topo	Observații / Referințe
1	drum	DA	397	-	-	-	

Lungime Segmente

1) Valorile lungimilor segmentelor sunt obținute din proiecție în plan.

Punct început	X / Y	Punct sfârșit	X / Y	Lungime segment (** (m)
1	536.676,999 670.219,101	2	536.672,989 670.228,819	10.513
2	536.672,989 670.228,819	3	536.672,4 670.231,239	2.491
3	536.672,4 670.231,239	4	536.671,223 670.234,346	3.322
4	536.671,223 670.234,346	5	536.663,368 670.230,576	8.713
5	536.663,368 670.230,576	6	536.665,853 670.225,894	5.301

Punct început	X / Y	Punct sfârșit	X / Y	Lungime segment (** (m)
6	536.665,853 670.225,894	7	536.668,339 670.220,072	6.331
7	536.668,339 670.220,072	8	536.670,905 670.212,499	7.996
8	536.670,905 670.212,499	9	536.672,579 670.207,235	5.524
9	536.672,579 670.207,235	10	536.673,328 670.204,111	3.213
10	536.673,328 670.204,111	11	536.674,177 670.199,735	4.458
11	536.674,177 670.199,735	12	536.674,899 670.195,631	4.167
12	536.674,899 670.195,631	13	536.674,785 670.191,987	3.646
13	536.674,785 670.191,987	14	536.674,089 670.189,696	2.394
14	536.674,089 670.189,696	15	536.691,327 670.201,326	20.794
15	536.691,327 670.201,326	16	536.689,658 670.201,218	1.672
16	536.689,658 670.201,218	17	536.688,079 670.202,195	1.857
17	536.688,079 670.202,195	18	536.686,419 670.202,785	1.762
18	536.686,419 670.202,785	19	536.683,191 670.207,738	5.912
19	536.683,191 670.207,738	1	536.676,999 670.219,101	12.941

** Lungimile segmentelor sunt determinate în planul de proiecție Stereo 70 și sunt rotunjite la 1 milimetru.

*** Distanța dintre puncte este formată din segmente cumulate ce sunt mai mici decât valoarea 1 milimetru.

**DATE DESPRE IMOBILUL NR. 1970**

Oficiul de Cadastru și Publicitate Imobiliară SUCEAVA
Biroul de Cadastru și Publicitate Imobiliară Campulung Moldovenesc

A. Partea I. Descrierea imobilului

TEREN Intravilan

Adresa: Loc. Pojorâta, Jud. Suceava, Loc numit CALEA BUCOVINEI

Nr. Crt	Nr cadastral Nr. topografic	Suprafața* (mp)	Observații / Referințe
A1		240	Sector cadastral:6 Teren neimprejmuit;

B. Partea II. Proprietari și acte

Inscrieri privitoare la dreptul de proprietate și alte drepturi reale		Referințe
1970 / 08/12/2022		
Act Normativ nr. Lege nr. 7, din 13/03/1996 emis de Parlamentul României;		
B1	Inscrierea provizorie, drept de PROPRIETATE, dobandit prin Lege, cota actuala 1/1 1) COMUNA POJORÂTA, CIF:4441425	A1

C. Partea III. SARCINI .

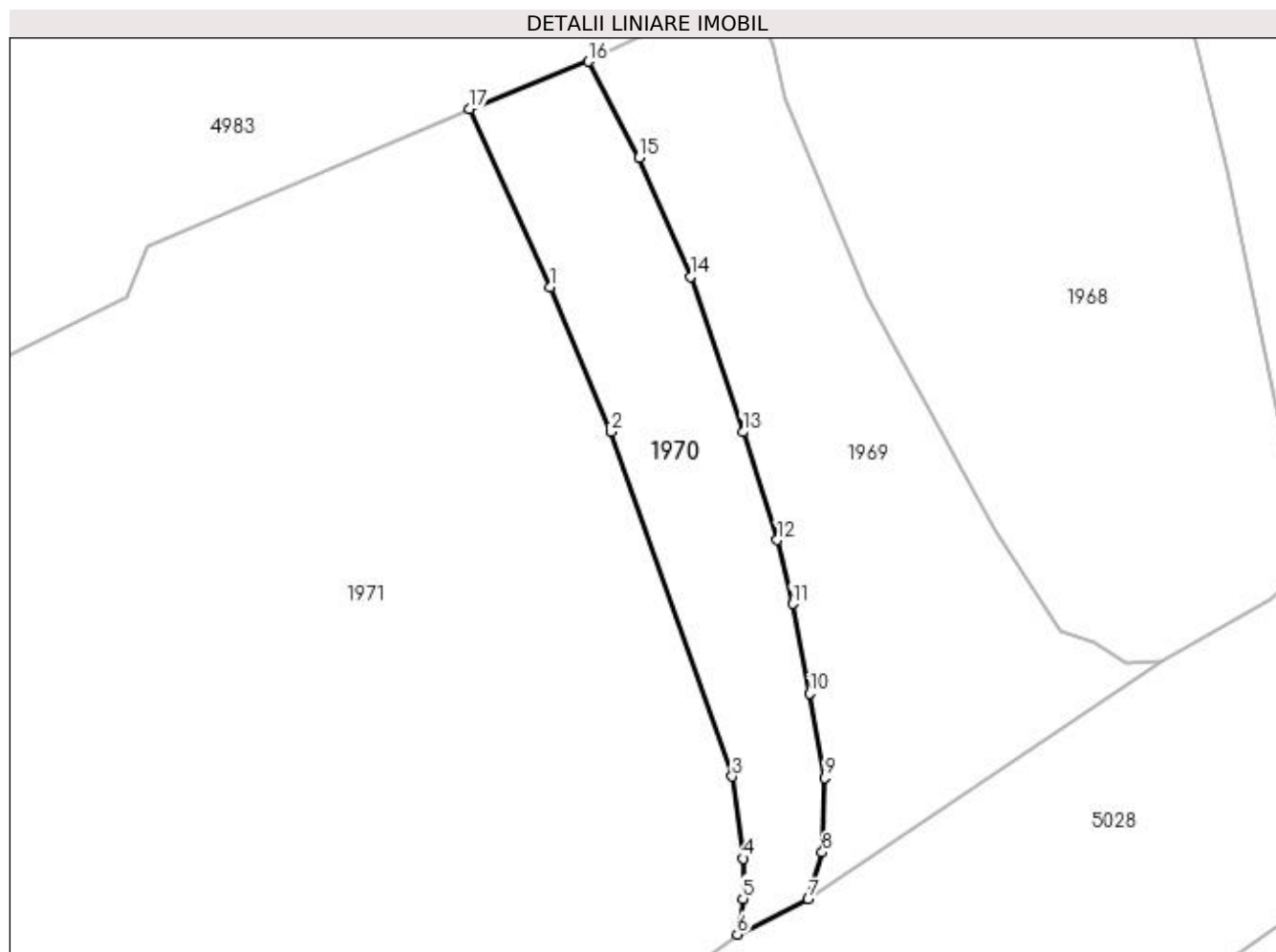
Inscrieri privind dezmembramintele dreptului de proprietate, drepturi reale de garanție și sarcini	Referințe
NU SUNT	

Anexa Nr. 1 La Partea I

Teren

Nr cadastral	Suprafața (mp)*	Observații / Referințe
	240	

* Suprafața este determinată în planul de proiecție Stereo 70.



Date referitoare la teren

Crt	Categorie folosință	Intravilan	Suprafața (mp)	Tarla	Parcelă	Nr. topo	Observații / Referințe
1	faneata	DA	240	-	-	-	

Lungime Segmente

1) Valorile lungimilor segmentelor sunt obținute din proiecție în plan.

Punct început	X / Y	Punct sfârșit	X / Y	Lungime segment (** (m)
1	536.661,513 670.219,576	2	536.664,471 670.212,521	7.65
2	536.664,471 670.212,521	3	536.670,384 670.195,696	17.834
3	536.670,384 670.195,696	4	536.670,939 670.191,693	4.041
4	536.670,939 670.191,693	5	536.670,903 670.189,732	1.961
5	536.670,903 670.189,732	6	536.670,635 670.187,989	1.763

Punct început	X / Y	Punct sfârșit	X / Y	Lungime segment (** (m)
6	536.670,635 670.187,989	7	536.674,089 670.189,696	3.853
7	536.674,089 670.189,696	8	536.674,785 670.191,987	2.394
8	536.674,785 670.191,987	9	536.674,899 670.195,631	3.646
9	536.674,899 670.195,631	10	536.674,177 670.199,735	4.167
10	536.674,177 670.199,735	11	536.673,328 670.204,111	4.458
11	536.673,328 670.204,111	12	536.672,579 670.207,235	3.213
12	536.672,579 670.207,235	13	536.670,905 670.212,499	5.524
13	536.670,905 670.212,499	14	536.668,339 670.220,072	7.996
14	536.668,339 670.220,072	15	536.665,853 670.225,894	6.331
15	536.665,853 670.225,894	16	536.663,368 670.230,576	5.301
16	536.663,368 670.230,576	17	536.657,562 670.228,253	6.253
17	536.657,562 670.228,253	1	536.661,513 670.219,576	9.534

** Lungimile segmentelor sunt determinate în planul de proiecție Stereo 70 și sunt rotunjite la 1 milimetru.

*** Distanța dintre puncte este formată din segmente cumulate ce sunt mai mici decât valoarea 1 milimetru.

**DATE DESPRE IMOBILUL NR. 1971**

Oficiul de Cadastru și Publicitate Imobiliară SUCEAVA
Biroul de Cadastru și Publicitate Imobiliară Campulung Moldovenesc

A. Partea I. Descrierea imobilului

TEREN Intravilan

Adresa: Loc. Pojorâta, Calea Bucovinei, Nr. 48, Jud. Suceava

Nr. Crt	Nr cadastral Nr. topografic	Suprafața* (mp)	Observații / Referințe
A1		4.084	Sector cadastral:6 Teren neimprejmuit;

Construcții

Crt	Nr cadastral Nr. topografic	Adresa	Observații / Referințe
A1.1		Loc. Pojorâta, Calea Bucovinei, Nr. 48, Jud. Suceava	Nr. niveluri:2; S. construita la sol:80 mp; S. construita desfasurata:160 mp; Casă de locuit, P+E
A1.2		Loc. Pojorâta, Calea Bucovinei, Nr. 48, Jud. Suceava	Nr. niveluri:1; S. construita la sol:62 mp; S. construita desfasurata:62 mp; Anexă, P
A1.3		Loc. Pojorâta, Calea Bucovinei, Nr. 48, Jud. Suceava	Nr. niveluri:1; S. construita la sol:111 mp; S. construita desfasurata:111 mp; Anexă, P

B. Partea II. Proprietari și acte

Inscrieri privitoare la dreptul de proprietate și alte drepturi reale		Referințe
1971 / 08/12/2022		
Act Normativ nr. Lege nr. 7, din 13/03/1996 emis de Parlamentul României;		
B1	Intabulare, drept de PROPRIETATE, dobândit prin Lege, cota actuala 1/1 1) NEIDENTIFICAT NEIDENTIFICAT	A1
Act Administrativ nr. Adeverință nr. 715, din 24/10/2022 emis de Primăria Comunei Pojorâta;		
B2	Se notează posesia faptică în favoarea lui 1) LAZĂR IOAN-DUMITRU 2) LAZĂR STELUȚA	A1
Act Normativ nr. 1700, din 02/11/2022 emis de Primăria Comunei Pojorâta;		
B3	Intabulare, drept de PROPRIETATE, dobândit prin Lege, cota actuala 1/1 1) LAZĂR IOAN-DUMITRU 2) LAZĂR STELUȚA	A1.1, A1.2, A1.3

C. Partea III. SARCINI .

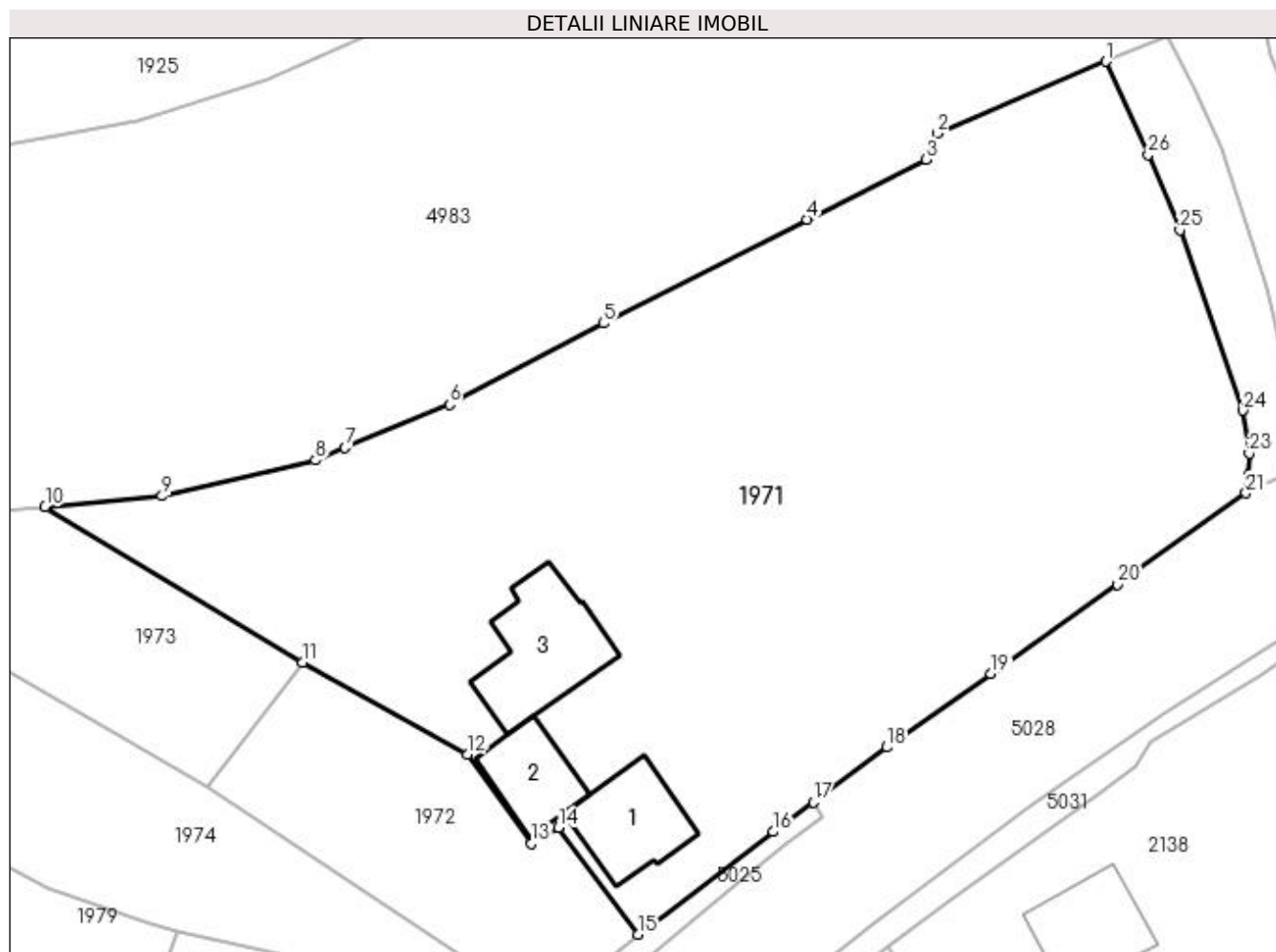
Inscrieri privind dezmembramintele dreptului de proprietate, drepturi reale de garanție și sarcini	Referințe
NU SUNT	

Anexa Nr. 1 La Partea I

Teren

Nr cadastral	Suprafața (mp)*	Observații / Referințe
	4.084	

* Suprafața este determinată în planul de proiecție Stereo 70.



Date referitoare la teren

Crt	Categorie folosință	Intra vilan	Suprafața (mp)	Tarla	Parcelă	Nr. topo	Observații / Referințe
1	curți constructii	DA	841	-	-	-	
2	faneata	DA	3.243	-	-	-	

Date referitoare la construcții

Crt	Număr	Destinație construcție	Supraf. (mp)	Situație juridică	Observații / Referințe
A1.1		construcții de locuințe	80	Cu acte	Nr. niveluri:2; S. construita la sol:80 mp; S. construita desfasurata:160 mp; Casă de locuit, P+E
A1.2		construcții anexa	62	Cu acte	Nr. niveluri:1; S. construita la sol:62 mp; S. construita desfasurata:62 mp; Anexă, P
A1.3		construcții anexa	111	Cu acte	Nr. niveluri:1; S. construita la sol:111 mp; S. construita desfasurata:111 mp; Anexă, P

Lungime Segmente

1) Valorile lungimilor segmentelor sunt obținute din proiecție în plan.

Punct început	X / Y	Punct sfârșit	X / Y	Lungime segment (** (m))
1	536.657,562 670.228,253	2	536.641,841 670.221,564	17.085

Punct început	X / Y	Punct sfârșit	X / Y	Lungime segment (** (m))
2	536.641,841 670.221,564	3	536.640,805 670.219,116	2.658

Punct început	X / Y	Punct sfârșit	X / Y	Lungime segment (** (m)
3	536.640,805 670.219,116	4	536.629,706 670.213,535	12.423
5	536.610,671 670.203,833	6	536.596,305 670.196,252	16.244
7	536.586,588 670.192,23	8	536.583,796 670.191,074	3.022
9	536.569,506 670.187,728	10	536.558,583 670.186,713	10.97
11	536.582,62 670.172,187	12	536.597,987 670.163,654	17.577
13	536.603,948 670.155,292	14	536.606,471 670.156,805	2.942
15	536.613,892 670.146,844	16	536.626,513 670.156,414	15.839
17	536.630,249 670.159,183	18	536.637,137 670.164,287	8.573
19	536.646,85 670.171,146	20	536.658,669 670.179,477	14.46
21	536.670,635 670.187,989	22	536.670,903 670.189,732	1.763
23	536.670,939 670.191,693	24	536.670,384 670.195,696	4.041
25	536.664,471 670.212,521	26	536.661,513 670.219,576	7.65

Punct început	X / Y	Punct sfârșit	X / Y	Lungime segment (** (m)
4	536.629,706 670.213,535	5	536.610,671 670.203,833	21.365
6	536.596,305 670.196,252	7	536.586,588 670.192,23	10.516
8	536.583,796 670.191,074	9	536.569,506 670.187,728	14.677
10	536.558,583 670.186,713	11	536.582,62 670.172,187	28.085
12	536.597,987 670.163,654	13	536.603,948 670.155,292	10.269
14	536.606,471 670.156,805	15	536.613,892 670.146,844	12.421
16	536.626,513 670.156,414	17	536.630,249 670.159,183	4.65
18	536.637,137 670.164,287	19	536.646,85 670.171,146	11.891
20	536.658,669 670.179,477	21	536.670,635 670.187,989	14.685
22	536.670,903 670.189,732	23	536.670,939 670.191,693	1.961
24	536.670,384 670.195,696	25	536.664,471 670.212,521	17.834
26	536.661,513 670.219,576	1	536.657,562 670.228,253	9.534

** Lungimile segmentelor sunt determinate în planul de proiecție Stereo 70 și sunt rotunjite la 1 milimetru.

*** Distanța dintre puncte este formată din segmente cumulate ce sunt mai mici decât valoarea 1 milimetru.

**DATE DESPRE IMOBILUL NR. 1972**

Oficiul de Cadastru și Publicitate Imobiliară SUCEAVA
Biroul de Cadastru și Publicitate Imobiliară Campulung Moldovenesc

A. Partea I. Descrierea imobilului

TEREN Intravilan

Adresa: Loc. Pojorâta, Jud. Suceava, Loc numit CALEA BUCOVINEI

Nr. Crt	Nr cadastral Nr. topografic	Suprafața* (mp)	Observații / Referințe
A1	35787	560	Sector cadastral:6 Teren neimprejmuit; Provenit din CF 35787, nr. top. 2703/92

B. Partea II. Proprietari și acte

Inscrieri privitoare la dreptul de proprietate și alte drepturi reale		Referințe
1437 / 06/07/1998		
Act Notarial nr. CVC nr. 1468, din 06/07/1998 emis de BNP Catargiu Stelian;		
B1	Intabulare, drept de PROPRIETATE bun comun, în devalmasie, dobandit prin Conventie, cota actuala 1/1 1) LAZĂR NICOLAI 2) LAZĂR ROZALIA	A1

C. Partea III. SARCINI .

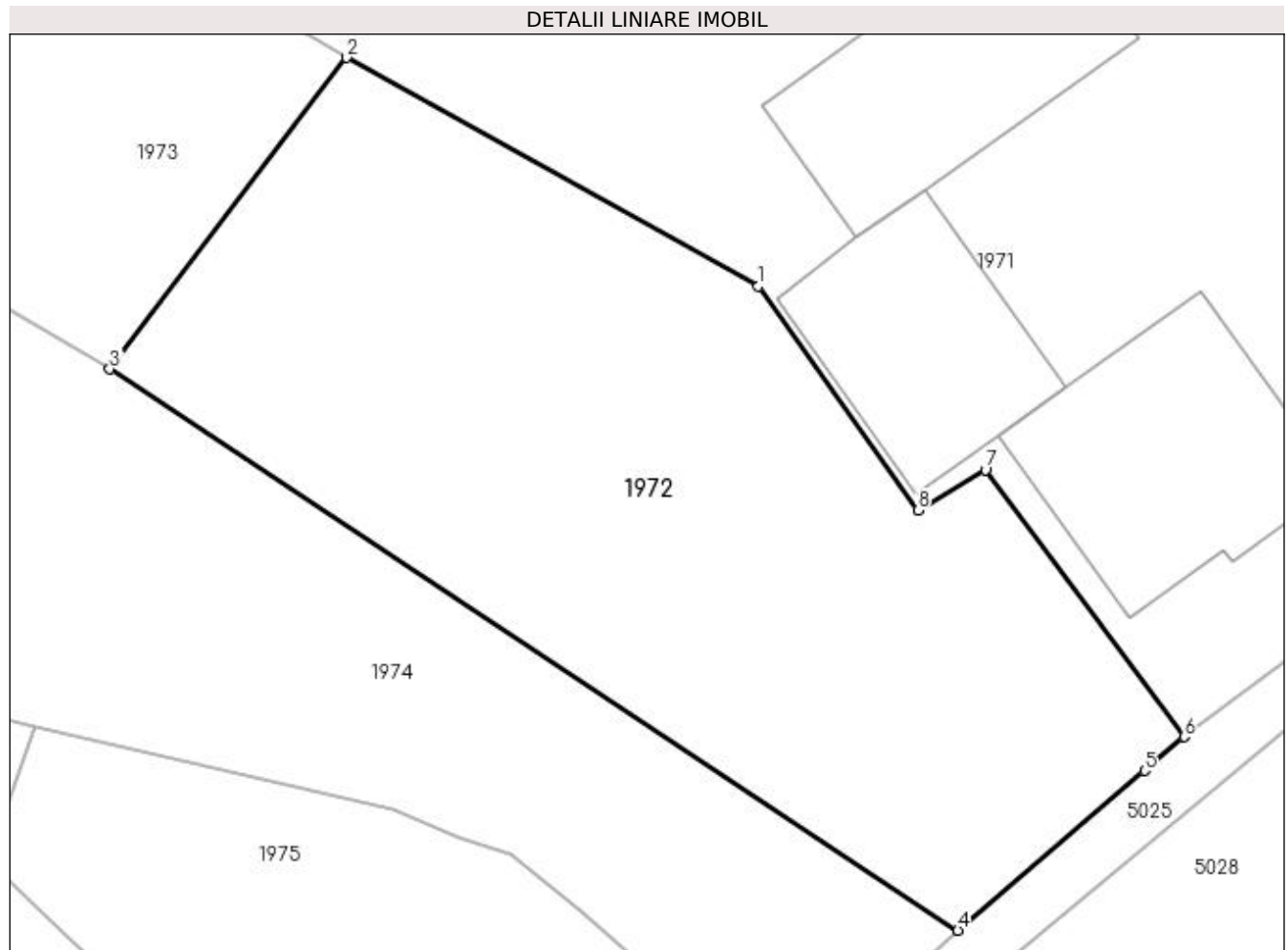
Inscrieri privind dezmembramintele dreptului de proprietate, drepturi reale de garanție și sarcini	Referințe
NU SUNT	

Anexa Nr. 1 La Partea I

Teren

Nr cadastral	Suprafața (mp)*	Observații / Referințe
35787	560	Provenit din CF 35787, nr. top. 2703/92

* Suprafața este determinată în planul de proiecție Stereo 70.



Date referitoare la teren

Crt	Categorie folosință	Intravilan	Suprafața (mp)	Tarla	Parcelă	Nr. topo	Observații / Referințe
1	faneata	DA	560	-	-	-	

Lungime Segmente

1) Valorile lungimilor segmentelor sunt obținute din proiecție în plan.

Punct început	X / Y	Punct sfârșit	X / Y	Lungime segment (** (m)
1	536.597,987 670.163,654	2	536.582,62 670.172,187	17.577
2	536.582,62 670.172,187	3	536.573,773 670.160,564	14.607
3	536.573,773 670.160,564	4	536.605,44 670.139,624	37.964
4	536.605,44 670.139,624	5	536.612,415 670.145,582	9.173
5	536.612,415 670.145,582	6	536.613,892 670.146,844	1.943

Punct început	X / Y	Punct sfârșit	X / Y	Lungime segment (** (m)
6	536.613,892 670.146,844	7	536.606,471 670.156,805	12.421
7	536.606,471 670.156,805	8	536.603,948 670.155,292	2.942
8	536.603,948 670.155,292	1	536.597,987 670.163,654	10.269

** Lungimile segmentelor sunt determinate în planul de proiecție Stereo 70 și sunt rotunjite la 1 milimetru.

*** Distanța dintre puncte este formată din segmente cumulate ce sunt mai mici decât valoarea 1 milimetru.

**DATE DESPRE IMOBILUL NR. 1973**

Oficiul de Cadastru și Publicitate Imobiliară SUCEAVA
Biroul de Cadastru și Publicitate Imobiliară Campulung Moldovenesc

A. Partea I. Descrierea imobilului

TEREN Intravilan

Adresa: Loc. Pojorâta, Jud. Suceava, Loc numit CALEA BUCOVINEI

Nr. Crt	Nr cadastral Nr. topografic	Suprafața* (mp)	Observații / Referințe
A1	35786	561	Sector cadastral:6 Teren neimprejmuit; Provenit din CF 35786, nr. top. 2703/93

B. Partea II. Proprietari și acte

Inscrieri privitoare la dreptul de proprietate și alte drepturi reale		Referințe
1436 / 06/07/1998		
Act Notarial nr. CVC nr. 1422, din 10/06/1998 emis de BNP Stelian Catargiu;		
B1	Intabulare, drept de PROPRIETATE bun comun, în devalmasie, dobandit prin Conventie, cota actuala 1/1 1) LAZĂR NICOLAI 2) LAZĂR ROZALIA	A1

C. Partea III. SARCINI .

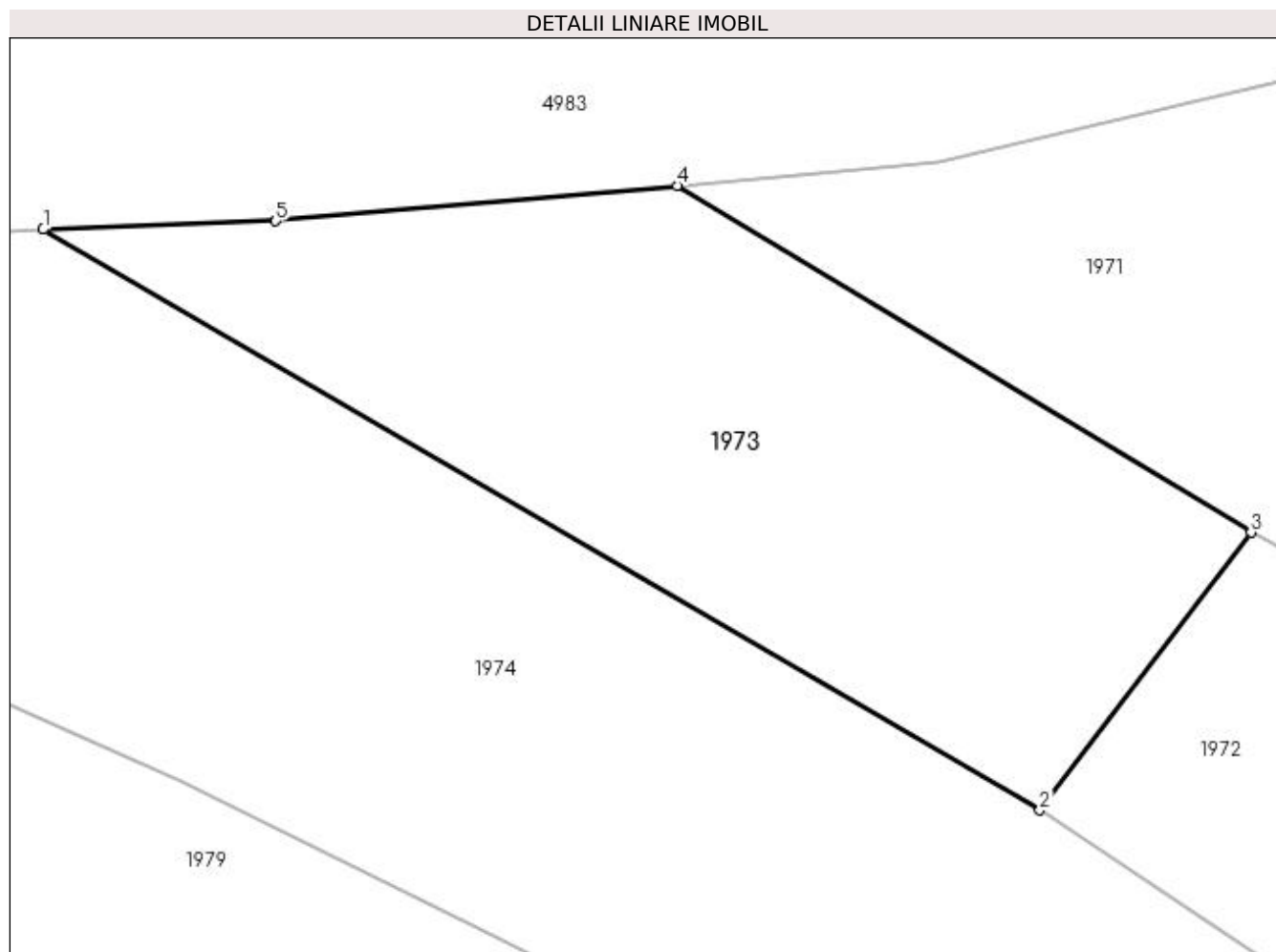
Inscrieri privind dezmembramintele dreptului de proprietate, drepturi reale de garanție și sarcini	Referințe
NU SUNT	

Anexa Nr. 1 La Partea I

Teren

Nr cadastral	Suprafața (mp)*	Observații / Referințe
35786	561	Provenit din CF 35786, nr. top. 2703/93

* Suprafața este determinată în planul de proiecție Stereo 70.



Date referitoare la teren

Crt	Categorie folosință	Intra vilan	Suprafața (mp)	Tarla	Parcelă	Nr. topo	Observații / Referințe
1	faneata	DA	561	-	-	-	

Lungime Segmente

1) Valorile lungimilor segmentelor sunt obținute din proiecție în plan.

Punct început	X / Y	Punct sfârșit	X / Y	Lungime segment (** (m)
1	536.532,033 670.184,874	2	536.573,773 670.160,564	48.303
2	536.573,773 670.160,564	3	536.582,62 670.172,187	14.607
3	536.582,62 670.172,187	4	536.558,583 670.186,713	28.085
4	536.558,583 670.186,713	5	536.541,775 670.185,226	16.874
5	536.541,775 670.185,226	1	536.532,033 670.184,874	9.748

**** Lungimile segmentelor sunt determinate în planul de proiecție Stereo 70 și sunt rotunjite la 1 milimetru.**

***** Distanța dintre puncte este formată din segmente cumulate ce sunt mai mici decât valoarea 1 milimetru.**

**DATE DESPRE IMOBILUL NR. 1974**

Oficiul de Cadastru și Publicitate Imobiliară SUCEAVA
Biroul de Cadastru și Publicitate Imobiliară Campulung Moldovenesc

A. Partea I. Descrierea imobilului

TEREN Intravilan

Adresa: Loc. Pojorâta, Jud. Suceava, Loc numit CALEA BUCOVINEI

Nr. Crt	Nr cadastral Nr. topografic	Suprafața* (mp)	Observații / Referințe
A1	35784	1.301	Sector cadastral:6 Teren neimprejmuit; Provenit din CF 35784, nr. top. 2703/901

B. Partea II. Proprietari și acte

Inscrieri privitoare la dreptul de proprietate și alte drepturi reale		Referințe
169 / 09/02/2000		
Act Notarial nr. CVC nr. 80, din 19/01/2000 emis de BNP Stelian Catargiu;		
B1	Intabulare, drept de PROPRIETATE bun comun, în devalmasie, dobândit prin Convenție, cota actuala 1/1 1) LAZĂR NICOLAI 2) LAZĂR ROZALIA	A1

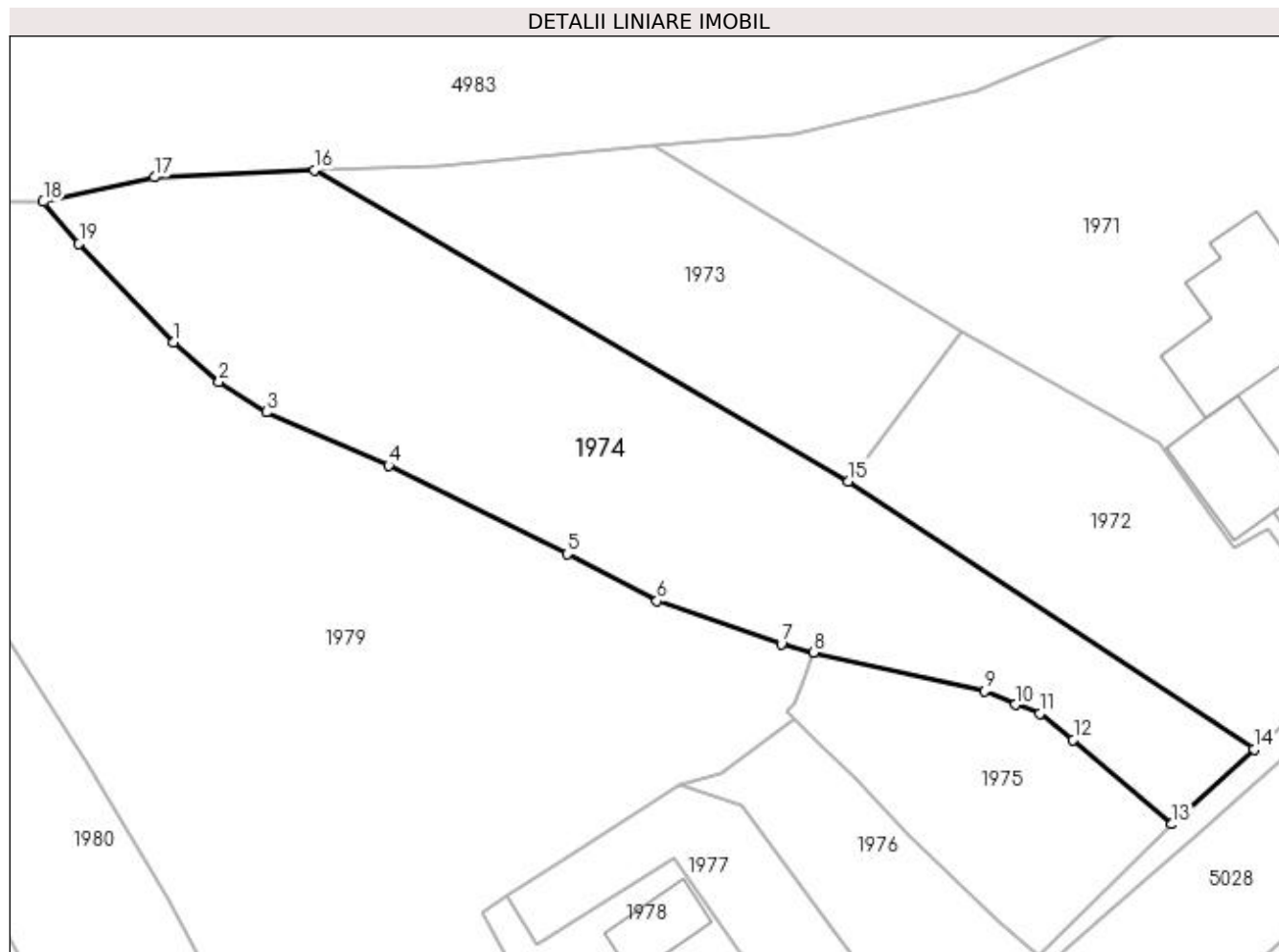
C. Partea III. SARCINI .

Inscrieri privind dezmembramintele dreptului de proprietate, drepturi reale de garanție și sarcini	Referințe
NU SUNT	

Anexa Nr. 1 La Partea I**Teren**

Nr cadastral	Suprafața (mp)*	Observații / Referințe
35784	1.301	Provenit din CF 35784, nr. top. 2703/901

* Suprafața este determinată în planul de proiecție Stereo 70.

**Date referitoare la teren**

Crt	Categorie folosință	Intra vilan	Suprafața (mp)	Tarla	Parcelă	Nr. topo	Observații / Referințe
1	faneata	DA	1.301	-	-	-	

Lungime Segmente

1) Valorile lungimilor segmentelor sunt obținute din proiecție în plan.

Punct început	X / Y	Punct sfârșit	X / Y	Lungime segment (** (m)
1	536.521,043 670.171,425	2	536.524,601 670.168,34	4.709
2	536.524,601 670.168,34	3	536.528,302 670.165,952	4.405
3	536.528,302 670.165,952	4	536.537,835 670.161,801	10.398
4	536.537,835 670.161,801	5	536.551,787 670.154,878	15.575
5	536.551,787 670.154,878	6	536.558,807 670.151,214	7.919

Punct început	X / Y	Punct sfârșit	X / Y	Lungime segment (** (m)
6	536.558,807 670.151,214	7	536.568,507 670.147,824	10.275
7	536.568,507 670.147,824	8	536.571,012 670.147,199	2.582
8	536.571,012 670.147,199	9	536.584,38 670.144,174	13.706
9	536.584,38 670.144,174	10	536.586,786 670.143,108	2.632
10	536.586,786 670.143,108	11	536.588,724 670.142,436	2.051
11	536.588,724 670.142,436	12	536.591,326 670.140,358	3.33
12	536.591,326 670.140,358	13	536.599,031 670.133,777	10.133
13	536.599,031 670.133,777	14	536.605,44 670.139,624	8.675
14	536.605,44 670.139,624	15	536.573,773 670.160,564	37.964
15	536.573,773 670.160,564	16	536.532,033 670.184,874	48.303
16	536.532,033 670.184,874	17	536.519,586 670.184,3	12.46
17	536.519,586 670.184,3	18	536.510,867 670.182,387	8.926
18	536.510,867 670.182,387	19	536.513,656 670.179,11	4.303
19	536.513,656 670.179,11	1	536.521,043 670.171,425	10.66

** Lungimile segmentelor sunt determinate în planul de proiecție Stereo 70 și sunt rotunjite la 1 milimetru.

*** Distanța dintre puncte este formată din segmente cumulate ce sunt mai mici decât valoarea 1 milimetru.

**DATE DESPRE IMOBILUL NR. 1975**

Oficiul de Cadastru și Publicitate Imobiliară SUCEAVA
 Biroul de Cadastru și Publicitate Imobiliară Campulung Moldovenesc

A. Partea I. Descrierea imobilului

TEREN Intravilan

Adresa: Loc. Pojorâta, Calea Bucovinei, Nr. 50, Jud. Suceava

Nr. Crt	Nr cadastral Nr. topografic	Suprafața* (mp)	Observații / Referințe
A1	33233	339	Sector cadastral:6 Teren neimprejmuit; Provenit din CF 33233, nr. cad. 33233

B. Partea II. Proprietari și acte

Inscrieri privitoare la dreptul de proprietate și alte drepturi reale		Referințe
7953 / 15/05/2019		
Act Notarial nr. 201, din 15/05/2019 emis de Rotaru Dorina;		
B1	Intabulare, drept de PROPRIETATEca bun comun, dobandit prin Conventie, cota actuala 256/339 1) LAZĂR MARCEL 2) LAZĂR ADRIANA-ROZALIA	A1
1975 / 08/12/2022		
Act Normativ nr. Lege nr. 7, din 13/03/1996 emis de Parlamentul României;		
B2	Intabulare, drept de PROPRIETATE, dobandit prin Lege, cota actuala 83/339 1) NEIDENTIFICAT NEIDENTIFICAT	A1
Act Administrativ nr. Adeverință nr. 716, din 24/10/2022 emis de Primăria Comunei Pojorâta;		
B3	Se notează posesia faptică în favoarea lui 1) LAZĂR MARCEL 2) LAZĂR ADRIANA-ROZALIA	A1

C. Partea III. SARCINI .

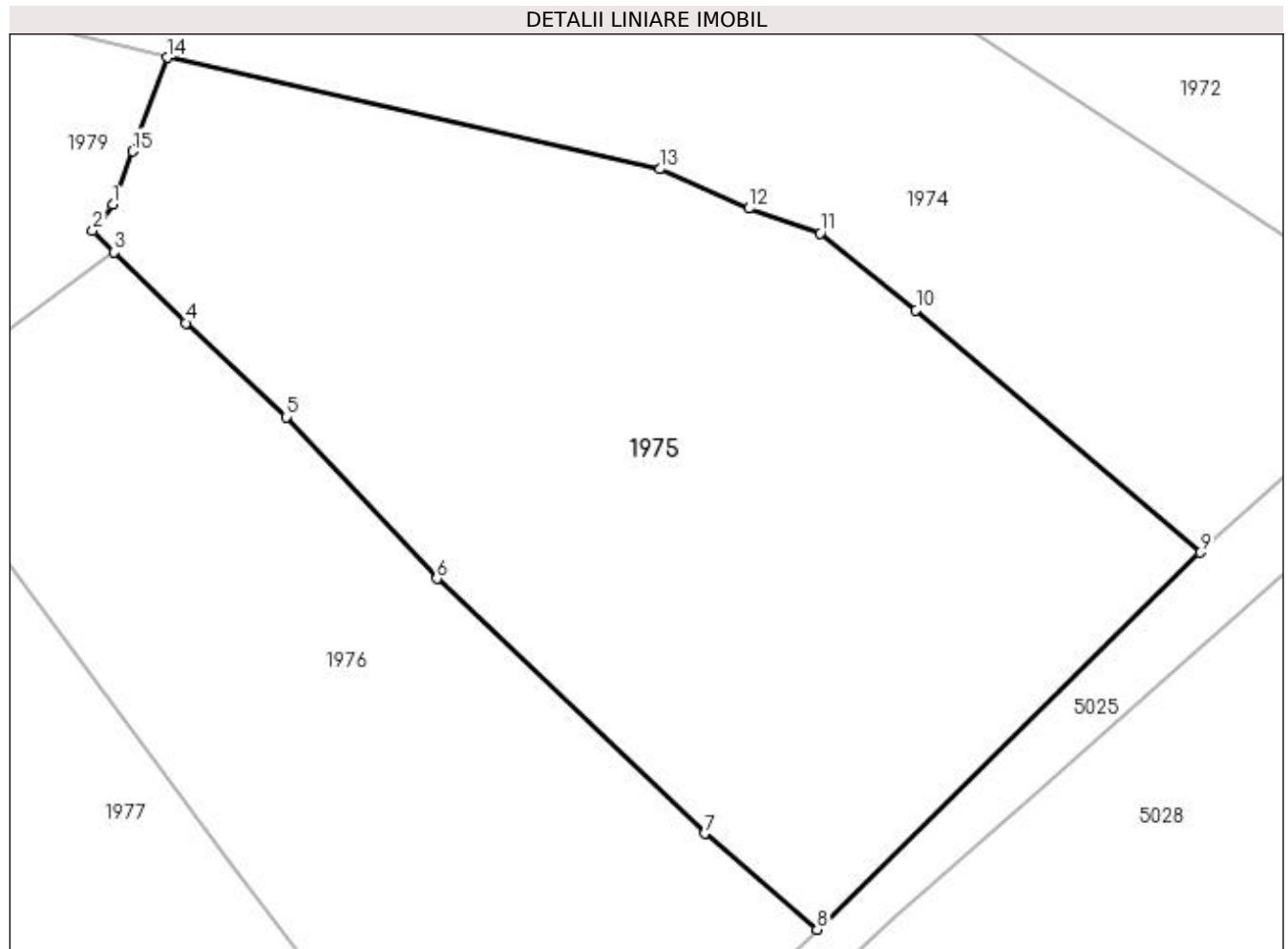
Inscrieri privind dezmembramintele dreptului de proprietate, drepturi reale de garanție și sarcini	Referințe
NU SUNT	

Anexa Nr. 1 La Partea I

Teren

Nr cadastral	Suprafața (mp)*	Observații / Referințe
33233	339	Provenit din CF 33233, nr. cad. 33233

* Suprafața este determinată în planul de proiecție Stereo 70.



Date referitoare la teren

Crt	Categorie folosință	Intra vilan	Suprafața (mp)	Tarla	Parcelă	Nr. topo	Observații / Referințe
1	faneata	DA	339	-	-	-	

Lungime Segmente

1) Valorile lungimilor segmentelor sunt obținute din proiecție în plan.

Punct început	X / Y	Punct sfârșit	X / Y	Lungime segment (** (m)
1	536.569,534 670.143,214	2	536.568,989 670.142,513	0.888
2	536.568,989 670.142,513	3	536.569,576 670.141,929	0.828
3	536.569,576 670.141,929	4	536.571,518 670.140,0	2.737
4	536.571,518 670.140,0	5	536.574,238 670.137,456	3.724
5	536.574,238 670.137,456	6	536.578,323 670.133,071	5.993

Punct început	X / Y	Punct sfârșit	X / Y	Lungime segment (** (m)
6	536.578,323 670.133,071	7	536.585,594 670.126,158	10.033
7	536.585,594 670.126,158	8	536.588,642 670.123,555	4.008
8	536.588,642 670.123,555	9	536.599,031 670.133,777	14.575
9	536.599,031 670.133,777	10	536.591,326 670.140,358	10.133
10	536.591,326 670.140,358	11	536.588,724 670.142,436	3.33
11	536.588,724 670.142,436	12	536.586,786 670.143,108	2.051
12	536.586,786 670.143,108	13	536.584,38 670.144,174	2.632
13	536.584,38 670.144,174	14	536.571,012 670.147,199	13.706
14	536.571,012 670.147,199	15	536.570,071 670.144,661	2.707
15	536.570,071 670.144,661	1	536.569,534 670.143,214	1.543

** Lungimile segmentelor sunt determinate în planul de proiecție Stereo 70 și sunt rotunjite la 1 milimetru.

*** Distanța dintre puncte este formată din segmente cumulate ce sunt mai mici decât valoarea 1 milimetru.

**DATE DESPRE IMOBILUL NR. 1976**

Oficiul de Cadastru și Publicitate Imobiliară SUCEAVA
Biroul de Cadastru și Publicitate Imobiliară Campulung Moldovenesc

A. Partea I. Descrierea imobilului

TEREN Intravilan

Adresa: Loc. Pojorâta, Jud. Suceava, Loc numit CALEA BUCOVINEI

Nr. Crt	Nr cadastral Nr. topografic	Suprafața* (mp)	Observații / Referințe
A1	33232	256	Sector cadastral:6 Teren neimprejmuit; Provenit din CF 33232, nr. cad. 33232

B. Partea II. Proprietari și acte

Inscrieri privitoare la dreptul de proprietate și alte drepturi reale		Referințe
7763 / 13/05/2019		
Act Notarial nr. Contract de vânzare cumpărare aut. cu nr. 503, din 10/05/2019 emis de Scraba Horia Ilie;		
B1	Intabulare, drept de PROPRIETATE, dobandit prin Conventie, cota actuala 1/1 1) ERHAN ILEANA 2) ERHAN MIHAI	A1

C. Partea III. SARCINI .

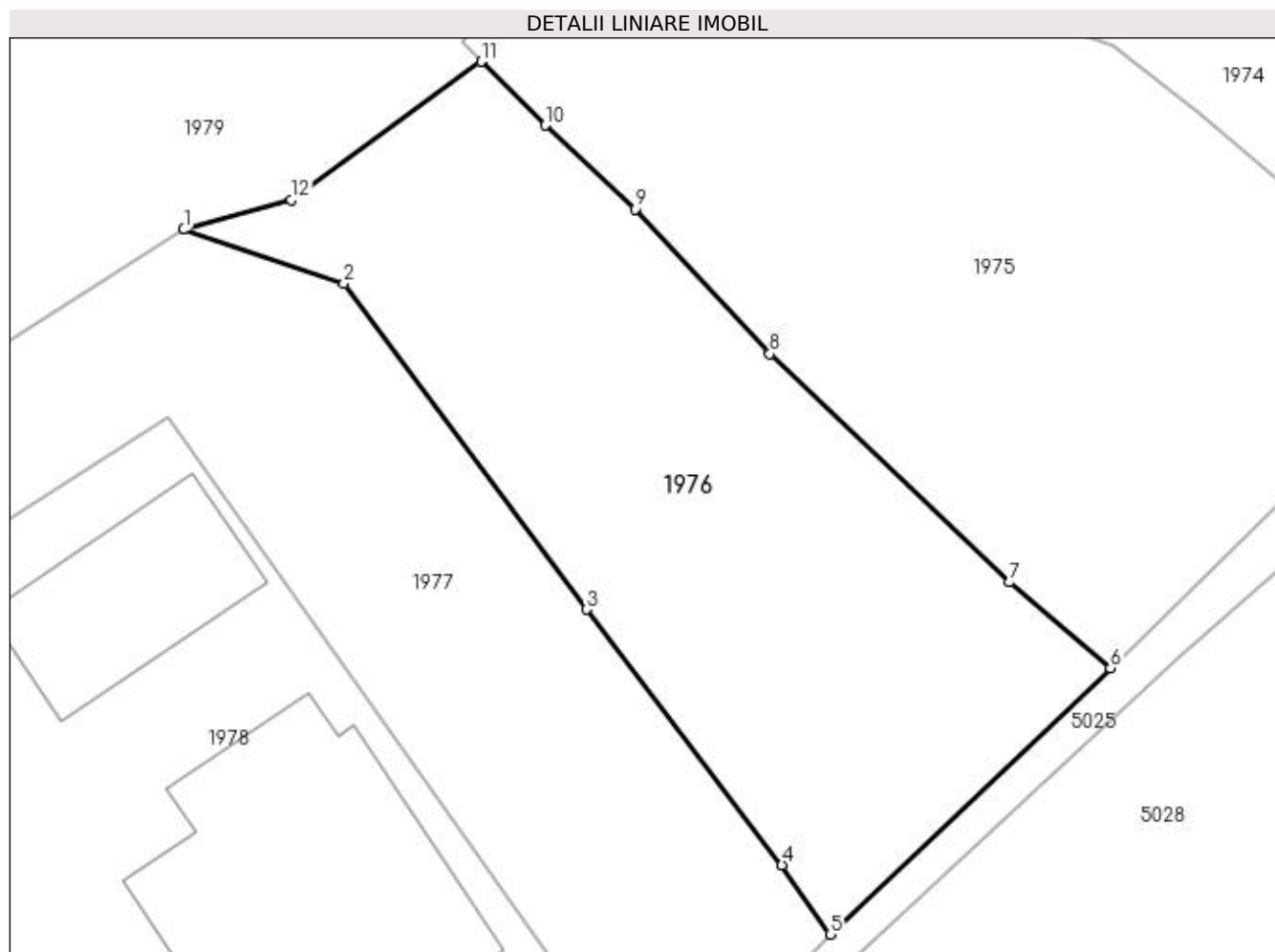
Inscrieri privind dezmembramintele dreptului de proprietate, drepturi reale de garanție și sarcini	Referințe
NU SUNT	

Anexa Nr. 1 La Partea I

Teren

Nr cadastral	Suprafața (mp)*	Observații / Referințe
33232	256	Provenit din CF 33232, nr. cad. 33232

* Suprafața este determinată în planul de proiecție Stereo 70.



Date referitoare la teren

Crt	Categorie folosință	Intra vilan	Suprafața (mp)	Tarla	Parcelă	Nr. topo	Observații / Referințe
1	faneata	DA	256	-	-	-	

Lungime Segmente

1) Valorile lungimilor segmentelor sunt obținute din proiecție în plan.

Punct început	X / Y	Punct sfârșit	X / Y	Lungime segment (** (m)
1	536.560,566 670.136,839	2	536.565,41 670.135,21	5.111
2	536.565,41 670.135,21	3	536.572,766 670.125,33	12.318
3	536.572,766 670.125,33	4	536.578,695 670.117,588	9.751
4	536.578,695 670.117,588	5	536.580,161 670.115,491	2.559
5	536.580,161 670.115,491	6	536.588,642 670.123,555	11.703

Punct început	X / Y	Punct sfârșit	X / Y	Lungime segment (** (m)
6	536.588,642 670.123,555	7	536.585,594 670.126,158	4.008
7	536.585,594 670.126,158	8	536.578,323 670.133,071	10.033
8	536.578,323 670.133,071	9	536.574,238 670.137,456	5.993
9	536.574,238 670.137,456	10	536.571,518 670.140,0	3.724
10	536.571,518 670.140,0	11	536.569,576 670.141,929	2.737
11	536.569,576 670.141,929	12	536.563,815 670.137,732	7.128
12	536.563,815 670.137,732	1	536.560,566 670.136,839	3.369

** Lungimile segmentelor sunt determinate în planul de proiecție Stereo 70 și sunt rotunjite la 1 milimetru.

*** Distanța dintre puncte este formată din segmente cumulate ce sunt mai mici decât valoarea 1 milimetru.

**DATE DESPRE IMOBILUL NR. 1977**

Oficiul de Cadastru și Publicitate Imobiliară SUCEAVA
Biroul de Cadastru și Publicitate Imobiliară Campulung Moldovenesc

A. Partea I. Descrierea imobilului

TEREN Intravilan

Adresa: Loc. Pojorâta, Jud. Suceava, Loc numit CALEA BUCOVINEI

Nr. Crt	Nr cadastral Nr. topografic	Suprafața* (mp)	Observații / Referințe
A1	33234	256	Sector cadastral:6 Teren neimprejmuit; Provenit din CF 33234, nr. cad. 33234

B. Partea II. Proprietari și acte

Inscrieri privitoare la dreptul de proprietate și alte drepturi reale		Referințe
14255 / 28/08/2019		
Act Notarial nr. 1749, din 27/08/2019 emis de Scraba Luminita Ana Maria;		
B1	Intabulare, drept de PROPRIETATE, dobandit prin Conventie, cota actuala 1/1 1) LEUȘTEAN CRISTIAN-MIHAI 2) LEUȘTEAN GABRIELA-NICOLETA	A1

C. Partea III. SARCINI .

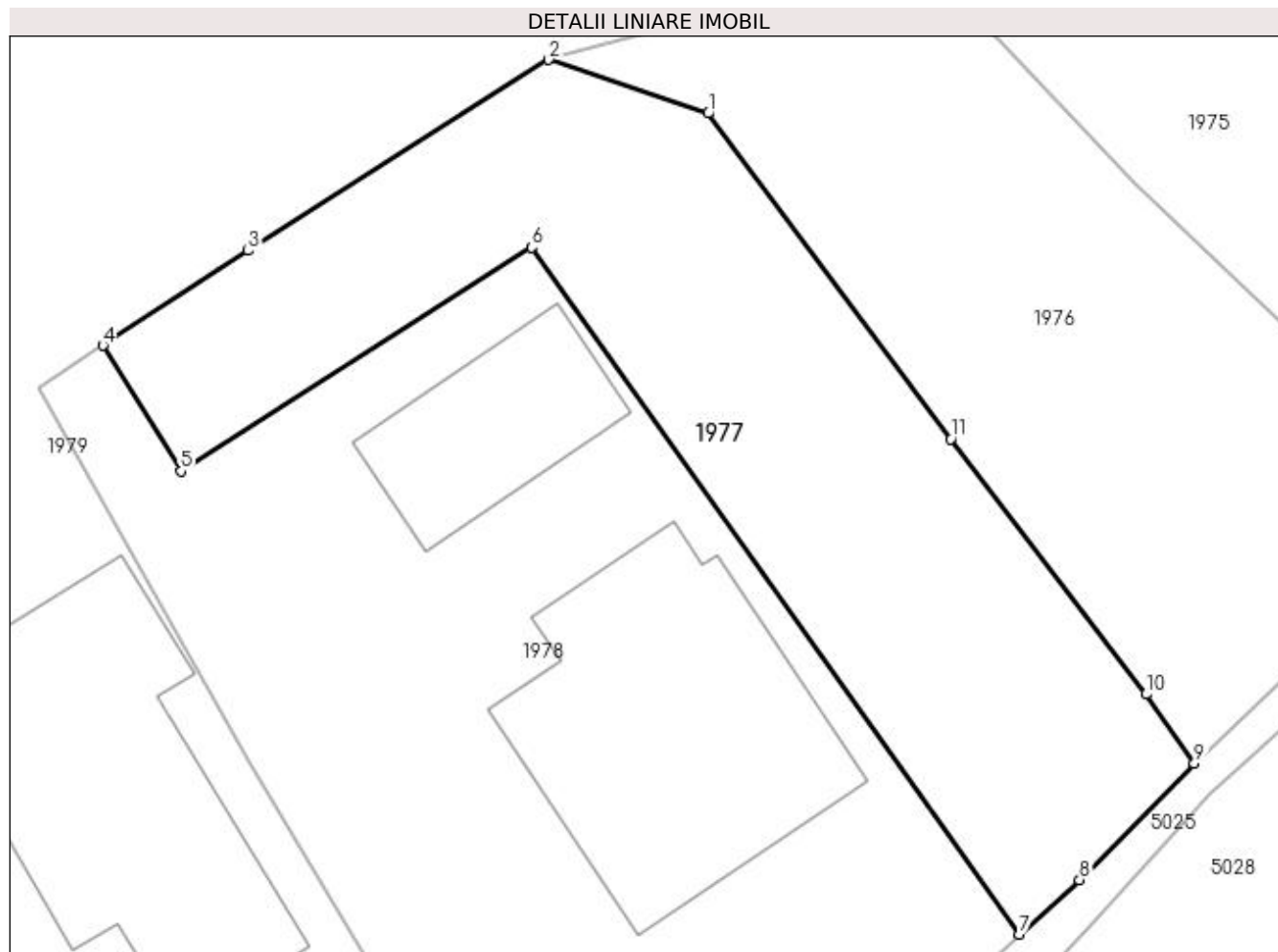
Inscrieri privind dezmembramintele dreptului de proprietate, drepturi reale de garanție și sarcini	Referințe
NU SUNT	

Anexa Nr. 1 La Partea I

Teren

Nr cadastral	Suprafața (mp)*	Observații / Referințe
33234	256	Provenit din CF 33234, nr. cad. 33234

* Suprafața este determinată în planul de proiecție Stereo 70.



Date referitoare la teren

Crt	Categorie folosință	Intra vilan	Suprafața (mp)	Tarla	Parcelă	Nr. topo	Observații / Referințe
1	faneata	DA	256	-	-	-	

Lungime Segmente

1) Valorile lungimilor segmentelor sunt obținute din proiecție în plan.

Punct început	X / Y	Punct sfârșit	X / Y	Lungime segment (** (m)
1	536.565,41 670.135,21	2	536.560,566 670.136,839	5.111
2	536.560,566 670.136,839	3	536.551,456 670.131,046	10.796
3	536.551,456 670.131,046	4	536.547,048 670.128,165	5.266
4	536.547,048 670.128,165	5	536.549,417 670.124,356	4.486
5	536.549,417 670.124,356	6	536.560,067 670.131,14	12.627

Punct început	X / Y	Punct sfârșit	X / Y	Lungime segment (** (m)
6	536.560,067 670.131,14	7	536.574,855 670.110,307	25.548
7	536.574,855 670.110,307	8	536.576,677 670.111,956	2.457
8	536.576,677 670.111,956	9	536.580,161 670.115,491	4.963
9	536.580,161 670.115,491	10	536.578,695 670.117,588	2.559
10	536.578,695 670.117,588	11	536.572,766 670.125,33	9.751
11	536.572,766 670.125,33	1	536.565,41 670.135,21	12.318

** Lungimile segmentelor sunt determinate în planul de proiecție Stereo 70 și sunt rotunjite la 1 milimetru.

*** Distanța dintre puncte este formată din segmente cumulate ce sunt mai mici decât valoarea 1 milimetru.

**DATE DESPRE IMOBILUL NR. 1978**

Oficiul de Cadastru și Publicitate Imobiliară SUCEAVA
Biroul de Cadastru și Publicitate Imobiliară Campulung Moldovenesc

A. Partea I. Descrierea imobilului

TEREN Intravilan

Adresa: Loc. Pojorâta, Calea Bucovinei, Nr. 52, Jud. Suceava

Nr. Crt	Nr cadastral Nr. topografic	Suprafața* (mp)	Observații / Referințe
A1	33359	452	Sector cadastral:6 Teren neimprejmuit; Provenit din CF 33359, nr. cad. 33359

Construcții

Crt	Nr cadastral Nr. topografic	Adresa	Observații / Referințe
A1.1		Loc. Pojorâta, Calea Bucovinei, Nr. 52, Jud. Suceava	Nr. niveluri:2; S. construita la sol:77 mp; S. construita desfasurata:154 mp; Casă de locuit, P+E
A1.2		Loc. Pojorâta, Calea Bucovinei, Nr. 52, Jud. Suceava	Nr. niveluri:1; S. construita la sol:30 mp; S. construita desfasurata:30 mp; Anexă, P

B. Partea II. Proprietari și acte

Inscrieri privitoare la dreptul de proprietate și alte drepturi reale		Referințe
14250 / 28/08/2019		
Act Notarial nr. 1740, din 27/08/2019 emis de Scraba Luminita Ana Maria;		
B1	Intabulare, drept de PROPRIETATE, dobandit prin Expropriere, cota actuala 400/452 1) LEUȘTEAN GABRIELA-NICOLETA 2) LEUȘTEAN CRISTIAN-MIHAI	A1
1978 / 08/12/2022		
Act Normativ nr. Lege nr. 7, din 13/03/1996 emis de Parlamentul României;		
B2	Intabulare, drept de PROPRIETATE, dobandit prin Lege, cota actuala 52/452 1) NEIDENTIFICAT NEIDENTIFICAT	A1
Act Administrativ nr. Adeverință nr. 717, din 24/10/2022 emis de Primăria Comunei Pojorâta;		
B3	Se notează posesia faptică în favoarea lui 1) LEUȘTEAN GABRIELA-NICOLETA 2) LEUȘTEAN CRISTIAN-MIHAI	A1
14250 / 28/08/2019		
Act Notarial nr. 1740, din 27/08/2019 emis de Scraba Luminita Ana Maria;		
B4	Intabulare, drept de PROPRIETATE, dobandit prin Conventie, cota actuala 1/1 1) LEUȘTEAN GABRIELA-NICOLETA 2) LEUȘTEAN CRISTIAN-MIHAI	A1.1, A1.2
Act Notarial nr. 1741, din 27/08/2019 emis de Scraba Luminita Ana Maria;		
B5	notare interdictie de instrainare , grevare cu sarcini , inchiriere , dezmembrare , alipire , construire , demolare , restructurare si amenajare 1) CEC BANK S.A., CIF:5758902	A1, A1.1, A1.2

C. Partea III. SARCINI

Inscrieri privind dezmembramintele dreptului de proprietate, drepturi reale de garanție și sarcini		Referințe
14250 / 28/08/2019		
Act Notarial nr. 1741, din 27/08/2019 emis de Scraba Luminita Ana Maria;		
C1	Intabulare, drept de IPOTECA, Valoare:118288 LEI si celelalte obligatii de plata aferente creditului, pentru suprafata de 400mp 1) CEC BANK S.A. (CUI 5758902), CIF:999999999999	A1, A1.1, A1.2

Anexa Nr. 1 La Partea I

Teren

Nr cadastral	Suprafața (mp)*	Observații / Referințe
33359	452	Provenit din CF 33359, nr. cad. 33359

* Suprafața este determinată în planul de proiecție Stereo 70.



Date referitoare la teren

Crt	Categorie folosință	Intra vilan	Suprafața (mp)	Tarla	Parcelă	Nr. topo	Observații / Referințe
1	curți constructii	DA	200	-	-	-	
2	faneata	DA	252	-	-	-	

Date referitoare la construcții

Crt	Număr	Destinație construcție	Supraf. (mp)	Situație juridică	Observații / Referințe
A1.1		construcții de locuințe	77	Cu acte	Nr. niveluri:2; S. construita la sol:77 mp; S. construita desfasurata:154 mp; Casă de locuit, P+E
A1.2		construcții anexa	30	Cu acte	Nr. niveluri:1; S. construita la sol:30 mp; S. construita desfasurata:30 mp; Anexă, P

Lungime Segmente

1) Valorile lungimilor segmentelor sunt obținute din proiecție în plan.

Punct început	X / Y	Punct sfârșit	X / Y	Lungime segment (** (m)
1	536.551,502 670.115,525	2	536.555,829 670.108,234	8.478
2	536.555,829 670.108,234	3	536.561,954 670.098,682	11.347
3	536.561,954 670.098,682	4	536.567,799 670.103,922	7.85
4	536.567,799 670.103,922	5	536.574,855 670.110,307	9.516
5	536.574,855 670.110,307	6	536.560,067 670.131,14	25.548
6	536.560,067 670.131,14	7	536.549,417 670.124,356	12.627
7	536.549,417 670.124,356	8	536.547,048 670.128,165	4.486
8	536.547,048 670.128,165	9	536.545,113 670.126,9	2.312
9	536.545,113 670.126,9	1	536.551,502 670.115,525	13.046

** Lungimile segmentelor sunt determinate în planul de proiecție Stereo 70 și sunt rotunjite la 1 milimetru.

*** Distanța dintre puncte este formată din segmente cumulate ce sunt mai mici decât valoarea 1 milimetru.

**DATE DESPRE IMOBILUL NR. 1979**

Oficiul de Cadastru și Publicitate Imobiliară SUCEAVA
Biroul de Cadastru și Publicitate Imobiliară Campulung Moldovenesc

A. Partea I. Descrierea imobilului

TEREN Intravilan

Adresa: Loc. Pojorâta, Calea Bucovinei, Nr. 54, Jud. Suceava

Nr. Crt	Nr cadastral Nr. topografic	Suprafața* (mp)	Observații / Referințe
A1	30082	3.010	Sector cadastral:6 Teren neimprejmuit; CF 30082, 30081, nr. top. 924, parte din nr. top. 979/1, 979/4

Construcții

Crt	Nr cadastral Nr. topografic	Adresa	Observații / Referințe
A1.1		Loc. Pojorâta, Calea Bucovinei, Nr. 54, Jud. Suceava	Nr. niveluri:2; S. construita la sol:84 mp; S. construita desfasurata:168 mp; Casă de locuit, P+E
A1.2		Loc. Pojorâta, Calea Bucovinei, Nr. 54, Jud. Suceava	Nr. niveluri:2; S. construita la sol:39 mp; S. construita desfasurata:78 mp; Anexă, P+E
A1.3		Loc. Pojorâta, Calea Bucovinei, Nr. 54, Jud. Suceava	Nr. niveluri:1; S. construita la sol:45 mp; S. construita desfasurata:45 mp; Anexă, P
A1.4		Loc. Pojorâta, Calea Bucovinei, Nr. 54, Jud. Suceava	Nr. niveluri:1; S. construita la sol:80 mp; S. construita desfasurata:80 mp; Anexă, P
A1.5		Loc. Pojorâta, Calea Bucovinei, Nr. 54, Jud. Suceava	Nr. niveluri:1; S. construita la sol:19 mp; S. construita desfasurata:19 mp; Anexă, P

B. Partea II. Proprietari și acte

Inscrieri privitoare la dreptul de proprietate și alte drepturi reale		Referințe
1979 / 08/12/2022		
Act Normativ nr. Lege nr. 7, din 13/03/1996 emis de Parlamentul României;		
B1	Intabulare, drept de PROPRIETATE, dobandit prin Lege, cota actuala 1/1 1) NEIDENTIFICAT NEIDENTIFICAT	A1
Act Administrativ nr. Adeverință nr. 718, din 24/10/2022 emis de Primăria Comunei Pojorâta;		
B2	Se notează posesia faptică în favoarea lui 1) ERHAN MIHAI	A1
Act Administrativ nr. 1700, din 02/11/2022 emis de Primăria Comunei Pojorâta;		
B3	Intabulare, drept de PROPRIETATE, dobandit prin Lege, cota actuala 1/1 1) ERHAN MIHAI	A1.1, A1.2, A1.3, A1.4, A1.5

C. Partea III. SARCINI .

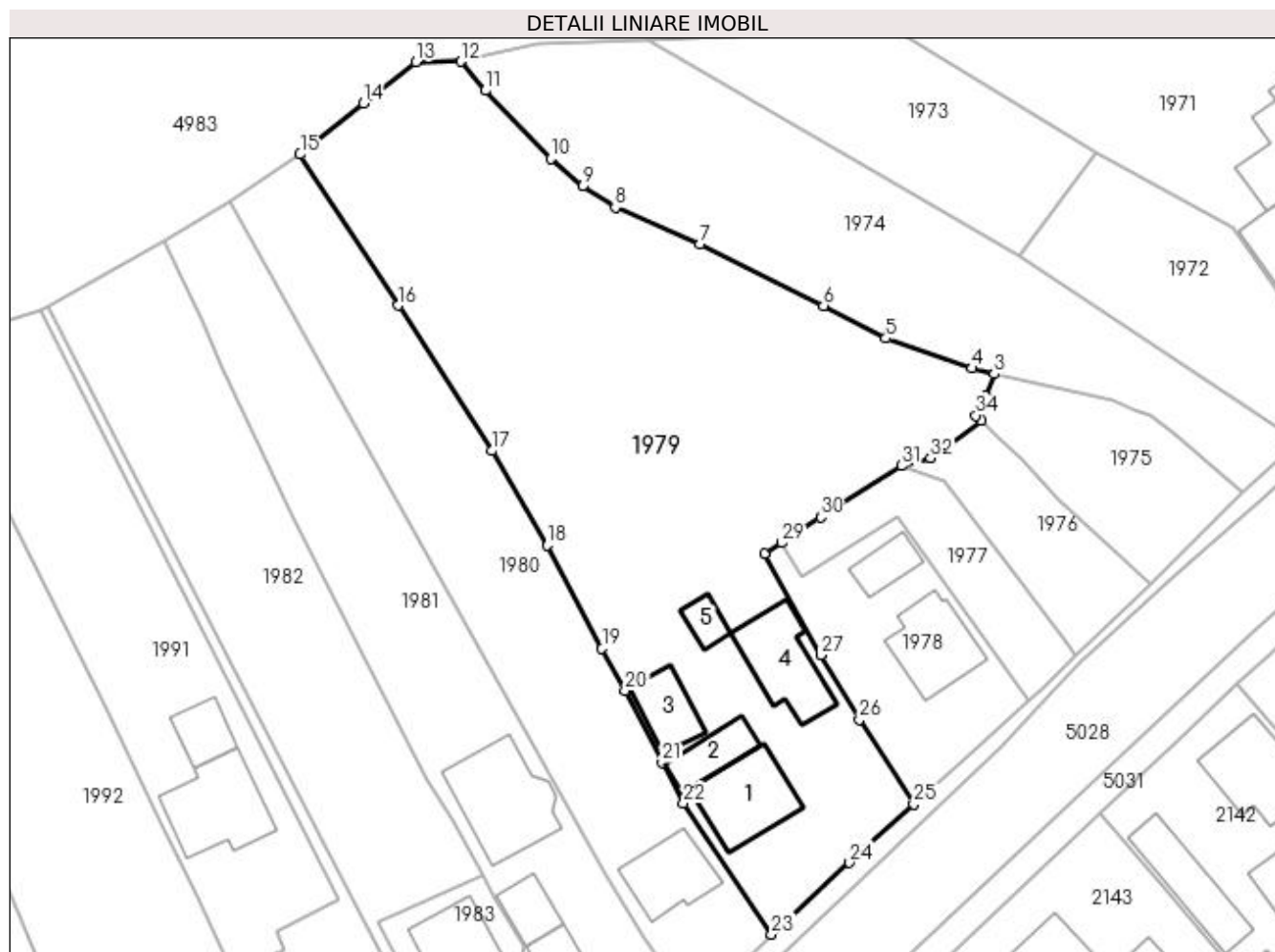
Inscrieri privind dezmembramintele dreptului de proprietate, drepturi reale de garanție și sarcini	Referințe
NU SUNT	

Anexa Nr. 1 La Partea I

Teren

Nr cadastral	Suprafața (mp)*	Observații / Referințe
30082	3.010	CF 30082, 30081, nr. top. 924, parte din nr. top. 979/1, 979/4

* Suprafața este determinată în planul de proiecție Stereo 70.



Date referitoare la teren

Crt	Categorie folosință	Intravilan	Suprafața (mp)	Tarla	Parcelă	Nr. topo	Observații / Referințe
1	curți constructii	DA	757	-	-	-	
2	faneata	DA	2.253	-	-	-	

Date referitoare la construcții

Crt	Număr	Destinație construcție	Supraf. (mp)	Situație juridică	Observații / Referințe
A1.1		construcții de locuințe	84	Cu acte	Nr. niveluri:2; S. construita la sol:84 mp; S. construita desfasurata:168 mp; Casă de locuit, P+E
A1.2		construcții anexa	39	Cu acte	Nr. niveluri:2; S. construita la sol:39 mp; S. construita desfasurata:78 mp; Anexă, P+E
A1.3		construcții anexa	45	Cu acte	Nr. niveluri:1; S. construita la sol:45 mp; S. construita desfasurata:45 mp; Anexă, P
A1.4		construcții anexa	80	Cu acte	Nr. niveluri:1; S. construita la sol:80 mp; S. construita desfasurata:80 mp; Anexă, P
A1.5		construcții anexa	19	Cu acte	Nr. niveluri:1; S. construita la sol:19 mp; S. construita desfasurata:19 mp; Anexă, P

Lungime Segmente

1) Valorile lungimilor segmentelor sunt obținute din proiecție în plan.

Punct început	X / Y	Punct sfârșit	X / Y	Lungime segment (** (m)
1	536.569,534 670.143,214	2	536.570,071 670.144,661	1.543
3	536.571,012 670.147,199	4	536.568,507 670.147,824	2.582
5	536.558,807 670.151,214	6	536.551,787 670.154,878	7.919
7	536.537,835 670.161,801	8	536.528,302 670.165,952	10.398
9	536.524,601 670.168,34	10	536.521,043 670.171,425	4.709
11	536.513,656 670.179,11	12	536.510,867 670.182,387	4.303
13	536.505,816 670.182,326	14	536.499,901 670.177,694	7.513
15	536.492,775 670.171,931	16	536.503,808 670.154,885	20.305
17	536.514,397 670.138,514	18	536.520,652 670.127,868	12.348
19	536.526,812 670.116,248	20	536.529,408 670.111,509	5.403
21	536.533,592 670.103,37	22	536.535,98 670.098,819	5.139
23	536.545,909 670.084,04	24	536.554,722 670.092,124	11.959
25	536.561,954 670.098,682	26	536.555,829 670.108,234	11.347
27	536.551,502 670.115,525	28	536.545,113 670.126,9	13.046
29	536.547,048 670.128,165	30	536.551,456 670.131,046	5.266
31	536.560,566 670.136,839	32	536.563,815 670.137,732	3.369
33	536.569,576 670.141,929	34	536.568,989 670.142,513	0.828

Punct început	X / Y	Punct sfârșit	X / Y	Lungime segment (** (m)
2	536.570,071 670.144,661	3	536.571,012 670.147,199	2.707
4	536.568,507 670.147,824	5	536.558,807 670.151,214	10.275
6	536.551,787 670.154,878	7	536.537,835 670.161,801	15.575
8	536.528,302 670.165,952	9	536.524,601 670.168,34	4.405
10	536.521,043 670.171,425	11	536.513,656 670.179,11	10.66
12	536.510,867 670.182,387	13	536.505,816 670.182,326	5.051
14	536.499,901 670.177,694	15	536.492,775 670.171,931	9.165
16	536.503,808 670.154,885	17	536.514,397 670.138,514	19.497
18	536.520,652 670.127,868	19	536.526,812 670.116,248	13.152
20	536.529,408 670.111,509	21	536.533,592 670.103,37	9.151
22	536.535,98 670.098,819	23	536.545,909 670.084,04	17.805
24	536.554,722 670.092,124	25	536.561,954 670.098,682	9.763
26	536.555,829 670.108,234	27	536.551,502 670.115,525	8.478
28	536.545,113 670.126,9	29	536.547,048 670.128,165	2.312
30	536.551,456 670.131,046	31	536.560,566 670.136,839	10.796
32	536.563,815 670.137,732	33	536.569,576 670.141,929	7.128
34	536.568,989 670.142,513	1	536.569,534 670.143,214	0.888

** Lungimile segmentelor sunt determinate în planul de proiecție Stereo 70 și sunt rotunjite la 1 milimetru.

*** Distanța dintre puncte este formată din segmente cumulate ce sunt mai mici decât valoarea 1 milimetru.

**DATE DESPRE IMOBILUL NR. 1980**

Oficiul de Cadastru și Publicitate Imobiliară SUCEAVA
Biroul de Cadastru și Publicitate Imobiliară Campulung Moldovenesc

A. Partea I. Descrierea imobilului

TEREN Intravilan

Adresa: Loc. Pojorâta, Calea Bucovinei, Nr. 56, Jud. Suceava

Nr. Crt	Nr cadastral Nr. topografic	Suprafața* (mp)	Observații / Referințe
A1	32841	1.201	Sector cadastral:6 Teren neimprejmuit; Provenit din CF 32841, nr. cad. 32841

Construcții

Crt	Nr cadastral Nr. topografic	Adresa	Observații / Referințe
A1.1		Loc. Pojorâta, Calea Bucovinei, Nr. 56, Jud. Suceava	Nr. niveluri:2; S. construita la sol:66 mp; S. construita desfasurata:132 mp; Casă de locuit, P+E

B. Partea II. Proprietari și acte

Inscrieri privitoare la dreptul de proprietate și alte drepturi reale		Referințe
12482 / 27/07/2023		
Act Notarial nr. 1423, din 26/07/2023 emis de Rotaru Dorina;		
B1	Intabulare, drept de PROPRIETATE bun comun in devalmasie cu titlu de cumparare, dobandit prin Conventie, cota actuala 1/1 1) COSMA MARIOARA-ALBUMIȚA 2) COSMA CRISTIAN-IOAN	A1, A1.1
4207 / 29/03/2016		
Act Notarial nr. 459, din 28/03/2016 emis de Taran Liliana;		
B2	Se infiinteaza cartea funciara 32841 a imobilului cu numarul cadastral 32841/Pojorâta, rezultat din dezmembrarea imobilului cu numarul cadastral 32157 in scris in cartea funciara 32157;	A1, A1.1

C. Partea III. SARCINI .

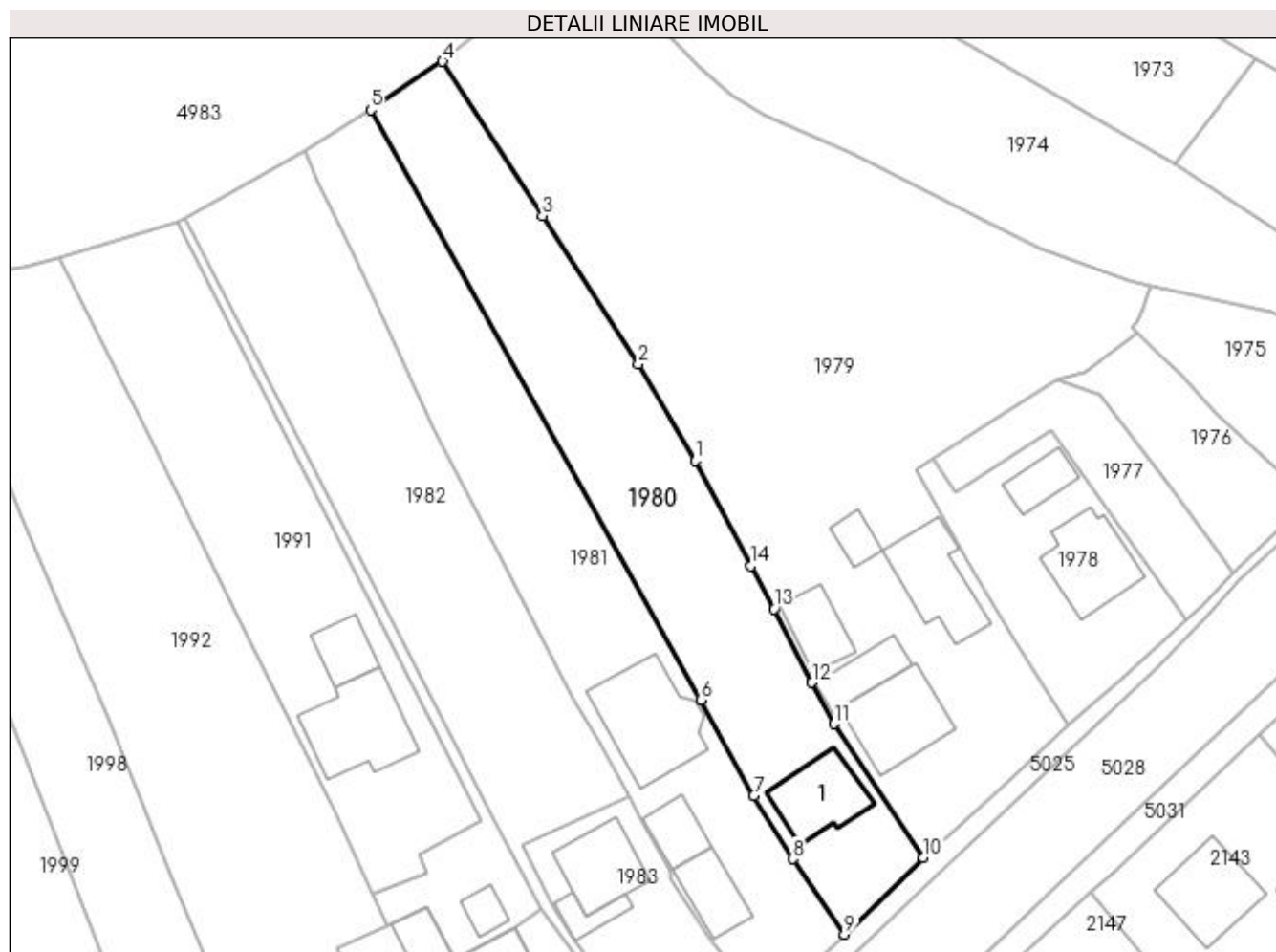
Inscrieri privind dezmembramintele dreptului de proprietate, drepturi reale de garanție și sarcini	Referințe
NU SUNT	

Anexa Nr. 1 La Partea I

Teren

Nr cadastral	Suprafața (mp)*	Observații / Referințe
32841	1.201	Provenit din CF 32841, nr. cad. 32841

* Suprafața este determinată în planul de proiecție Stereo 70.



Date referitoare la teren

Crt	Categorie folosință	Intra vilan	Suprafața (mp)	Tarla	Parcelă	Nr. topo	Observații / Referințe
1	curți constructii	DA	231	-	-	-	
2	faneata	DA	970	-	-	-	

Date referitoare la construcții

Crt	Număr	Destinație construcție	Supraf. (mp)	Situație juridică	Observații / Referințe
A1.1		construcții de locuințe	66	Cu acte	Nr. niveluri:2; S. construita la sol:66 mp; S. construita desfasurata:132 mp; Casă de locuit, P+E

Lungime Segmente

1) Valorile lungimilor segmentelor sunt obținute din proiecție în plan.

Punct început	X / Y	Punct sfârșit	X / Y	Lungime segment (** (m)
1	536.520,652 670.127,868	2	536.514,397 670.138,514	12.348
2	536.514,397 670.138,514	3	536.503,808 670.154,885	19.497
3	536.503,808 670.154,885	4	536.492,775 670.171,931	20.305

Punct început	X / Y	Punct sfârşit	X / Y	Lungime segment (** (m)
4	536.492,775 670.171,931	5	536.484,829 670.166,581	9.579
5	536.484,829 670.166,581	6	536.521,288 670.101,455	74.637
6	536.521,288 670.101,455	7	536.527,145 670.090,893	12.077
7	536.527,145 670.090,893	8	536.531,446 670.083,884	8.223
8	536.531,446 670.083,884	9	536.537,165 670.075,57	10.091
9	536.537,165 670.075,57	10	536.545,909 670.084,04	12.174
10	536.545,909 670.084,04	11	536.535,98 670.098,819	17.805
11	536.535,98 670.098,819	12	536.533,592 670.103,37	5.139
12	536.533,592 670.103,37	13	536.529,408 670.111,509	9.151
13	536.529,408 670.111,509	14	536.526,812 670.116,248	5.403
14	536.526,812 670.116,248	1	536.520,652 670.127,868	13.152

** Lungimile segmentelor sunt determinate în planul de proiecție Stereo 70 și sunt rotunjite la 1 milimetru.

*** Distanța dintre puncte este formată din segmente cumulate ce sunt mai mici decât valoarea 1 milimetru.

**DATE DESPRE IMOBILUL NR. 1981**

Oficiul de Cadastru și Publicitate Imobiliară SUCEAVA
Biroul de Cadastru și Publicitate Imobiliară Campulung Moldovenesc

A. Partea I. Descrierea imobilului

TEREN Intravilan

Adresa: Loc. Pojorâta, Jud. Suceava, Loc numit CALEA BUCOVINEI

Nr. Crt	Nr cadastral Nr. topografic	Suprafața* (mp)	Observații / Referințe
A1	32842	1.201	Sector cadastral:6 Teren neimprejmuit; Provenit din CF 32842, nr. cad. 32842

Construcții

Crt	Nr cadastral Nr. topografic	Adresa	Observații / Referințe
A1.1		Loc. Pojorâta, Jud. Suceava, Loc numit CALEA BUCOVINEI	Nr. niveluri:1; S. construita la sol:44 mp; S. construita desfasurata:44 mp; Anexă, P
A1.2		Loc. Pojorâta, Jud. Suceava, Loc numit CALEA BUCOVINEI	Nr. niveluri:1; S. construita la sol:33 mp; S. construita desfasurata:33 mp; Anexă, P
A1.4		Loc. Pojorâta, Jud. Suceava, Loc numit CALEA BUCOVINEI	Nr. niveluri:2; S. construita la sol:110 mp; S. construita desfasurata:193 mp; Casă de locuit, P+E

B. Partea II. Proprietari și acte

Inscrieri privitoare la dreptul de proprietate și alte drepturi reale		Referințe
1146 / 25/01/2023		
Act Notarial nr. Contract de donatie autentificat sub nr. 99, din 20/01/2023 emis de Taran Liliana;		
B1	Intabulare, drept de PROPRIETATE, dobandit prin Conventie, cota actuala 1/2 1) COSMA MARIOARA-ALBUMIȚA	A1, A1.1, A1.2
18513 / 20/12/2017		
Act Notarial nr. 2413, din 19/12/2017 emis de Taran Liliana;		
B2	Intabulare, drept de PROPRIETATEca bun propriu , cu titlu de donatie, dobandit prin Conventie, cota actuala 1/2 1) ZBRANCA VALENTIN-IOAN, minor , in varsta de 10 ani	A1, A1.1, A1.2
1981 / 12/12/2022		
Act Administrativ nr. Adeverință nr. 1700, din 02/11/2022 emis de Primăria Comunei Pojorâta;		
B3	Intabulare, drept de PROPRIETATE, dobandit prin Lege, cota actuala 1/1 1) COSMA MARIOARA-ALBUMIȚA 2) ZBRANCA VALENTIN-IOAN	A1.4

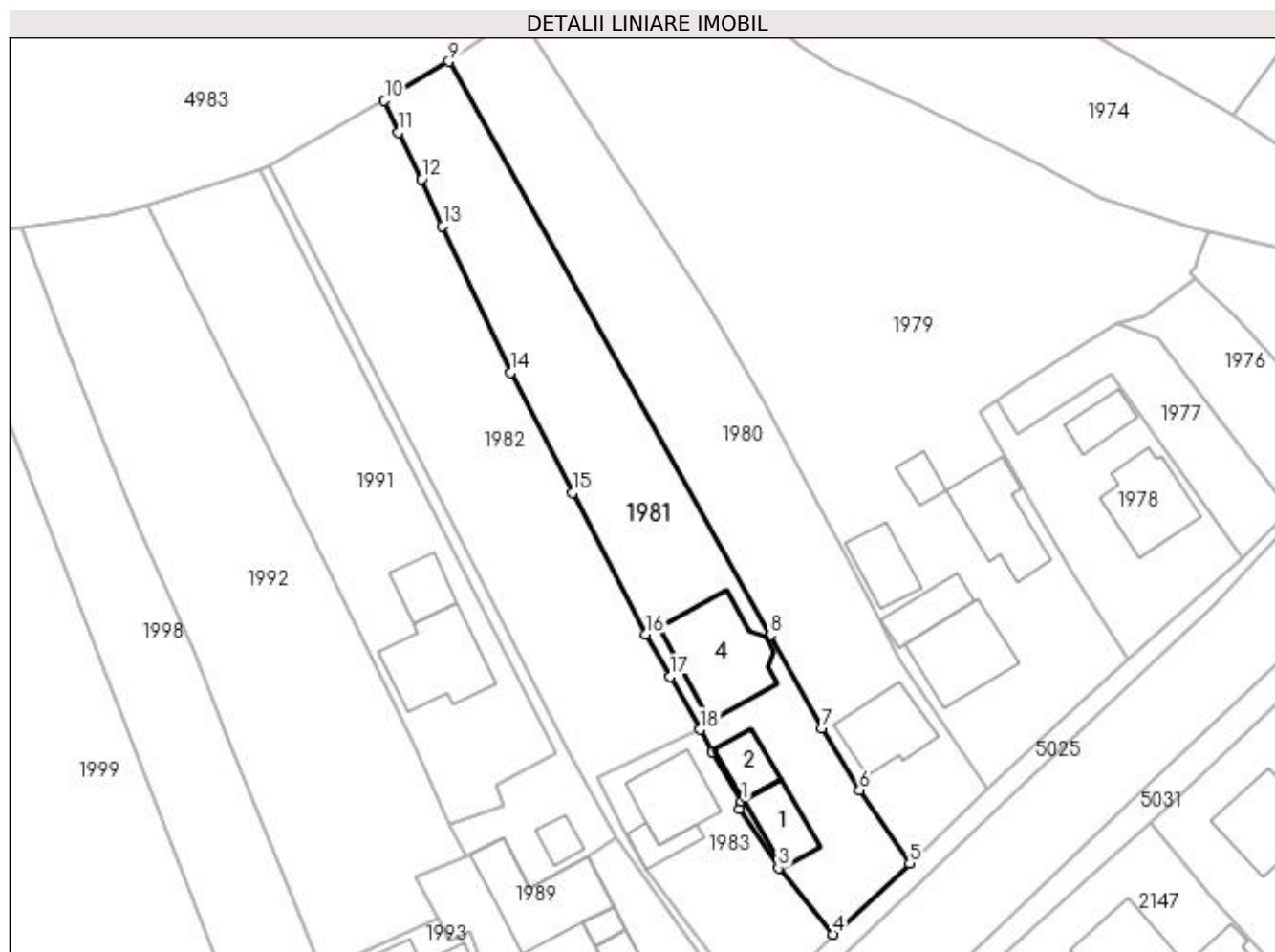
C. Partea III. SARCINI

Inscrieri privind dezmembramintele dreptului de proprietate, drepturi reale de garanție și sarcini		Referințe
18513 / 20/12/2017		
Act Notarial nr. 2413, din 19/12/2017 emis de Taran Liliana;		
C1	Intabulare, drept de UZUFRUCT VIAGER, dobandit prin Conventie, cota actuala 1/2 1) COSMA MARIOARA-ALBUMIȚA	A1, A1.1, A1.2

Anexa Nr. 1 La Partea I**Teren**

Nr cadastral	Suprafața (mp)*	Observații / Referințe
32842	1.201	Provenit din CF 32842, nr. cad. 32842

* Suprafața este determinată în planul de proiecție Stereo 70.

**Date referitoare la teren**

Crt	Categorie folosință	Intra vilan	Suprafața (mp)	Tarla	Parcelă	Nr. topo	Observații / Referințe
1	curți constructii	DA	688	-	-	-	
2	faneata	DA	513	-	-	-	

Date referitoare la construcții

Crt	Număr	Destinație construcție	Supraf. (mp)	Situație juridică	Observații / Referințe
A1.1		construcții anexa	44	Cu acte	Nr. niveluri:1; S. construita la sol:44 mp; S. construita desfasurata:44 mp; Anexă, P
A1.2		construcții anexa	33	Cu acte	Nr. niveluri:1; S. construita la sol:33 mp; S. construita desfasurata:33 mp; Anexă, P
A1.4		construcții de locuinte	110	Cu acte	Nr. niveluri:2; S. construita la sol:110 mp; S. construita desfasurata:193 mp; Casă de locuit, P+E

Lungime Segmente

1) Valorile lungimilor segmentelor sunt obținute din proiecție în plan.

Punct început	X / Y	Punct sfârșit	X / Y	Lungime segment (** (m)
1	536.518,037 670.082,586	2	536.517,857 670.081,764	0.841

Punct început	X / Y	Punct sfârșit	X / Y	Lungime segment (** (m)
2	536.517,857 670.081,764	3	536.522,241 670.075,024	8.04
3	536.522,241 670.075,024	4	536.528,442 670.067,518	9.736
4	536.528,442 670.067,518	5	536.537,165 670.075,57	11.871
5	536.537,165 670.075,57	6	536.531,446 670.083,884	10.091
6	536.531,446 670.083,884	7	536.527,145 670.090,893	8.223
7	536.527,145 670.090,893	8	536.521,288 670.101,455	12.077
8	536.521,288 670.101,455	9	536.484,829 670.166,581	74.637
9	536.484,829 670.166,581	10	536.477,502 670.162,148	8.564
10	536.477,502 670.162,148	11	536.479,094 670.158,545	3.939
11	536.479,094 670.158,545	12	536.481,758 670.153,242	5.935
12	536.481,758 670.153,242	13	536.484,118 670.147,896	5.844
13	536.484,118 670.147,896	14	536.491,858 670.131,309	18.304
14	536.491,858 670.131,309	15	536.498,844 670.117,644	15.347
15	536.498,844 670.117,644	16	536.507,154 670.101,6	18.068
16	536.507,154 670.101,6	17	536.509,987 670.096,813	5.562
17	536.509,987 670.096,813	18	536.513,348 670.090,764	6.92
18	536.513,348 670.090,764	19	536.514,732 670.088,251	2.869
19	536.514,732 670.088,251	1	536.518,037 670.082,586	6.559

** Lungimile segmentelor sunt determinate în planul de proiecție Stereo 70 și sunt rotunjite la 1 milimetru.

*** Distanța dintre puncte este formată din segmente cumulate ce sunt mai mici decât valoarea 1 milimetru.

**DATE DESPRE IMOBILUL NR. 1982**

Oficiul de Cadastru și Publicitate Imobiliară SUCEAVA
Biroul de Cadastru și Publicitate Imobiliară Campulung Moldovenesc

A. Partea I. Descrierea imobilului

TEREN Intravilan

Adresa: Loc. Pojorâta, Jud. Suceava, Loc numit CALEA BUCOVINEI

Nr. Crt	Nr cadastral Nr. topografic	Suprafața* (mp)	Observații / Referințe
A1	33365	Din acte: 1.158 Masurata: 1.150	Sector cadastral:6 Teren neimprejmuit; Provenit din CF 33365, nr. top. 980/3, CF 30082, 30081, 30082, nr. top. 980/1, parte din nr. top. 979/4, 979/1

B. Partea II. Proprietari și acte

Inscrieri privitoare la dreptul de proprietate și alte drepturi reale		Referințe
16592 / 21/10/2021		
Act Notarial nr. 2267, din 20/10/2021 emis de Rotaru Dorina;		
B1	Intabulare, drept de PROPRIETATEca bun comun, dobandit prin Conventie, cota actuala 2/10 1) CORLAȚAN GAVRIL 2) CORLAȚAN GEORGETA	A1
17472 / 28/10/2021		
Act Notarial nr. 2302, din 26/10/2021 emis de Rotaru Dorina;		
B2	Intabulare, drept de PROPRIETATEca bun comun, dobandit prin Conventie, cota actuala 8/10 1) CORLAȚAN GAVRIL 2) CORLAȚAN GEORGETA	A1

C. Partea III. SARCINI .

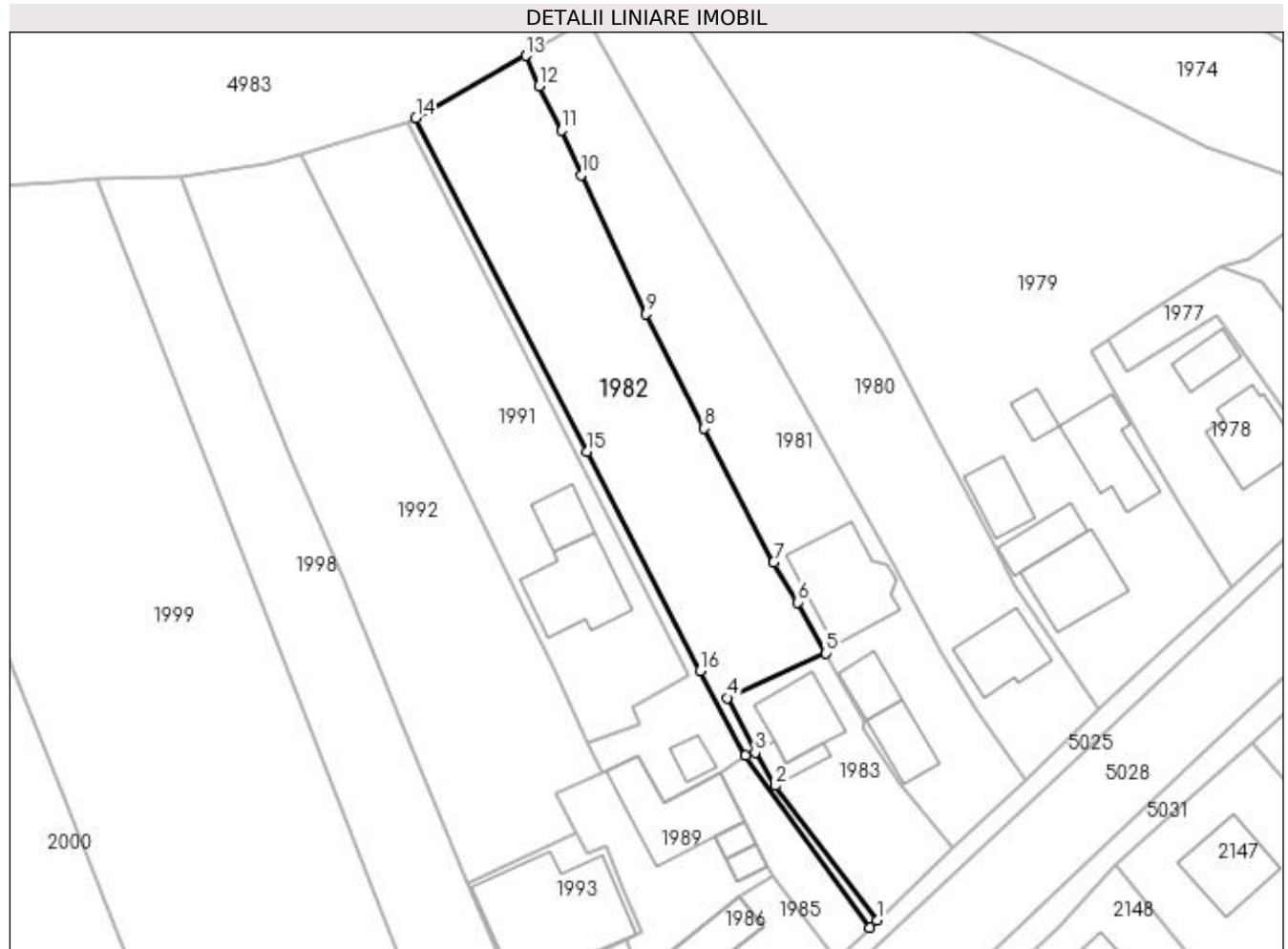
Inscrieri privind dezmembramintele dreptului de proprietate, drepturi reale de garanție și sarcini	Referințe
NU SUNT	

Anexa Nr. 1 La Partea I

Teren

Nr cadastral	Suprafața (mp)*	Observații / Referințe
33365	Din acte: 1.158 Masurata: 1.150	Provenit din CF 33365, nr. top. 980/3, CF 30082, 30081, 30082, nr. top. 980/1, parte din nr. top. 979/4, 979/1

* Suprafața este determinată în planul de proiecție Stereo 70.



Date referitoare la teren

Crt	Categorie folosință	Intra vilan	Suprafața (mp)	Tarla	Parcelă	Nr. topo	Observații / Referințe
1	faneata	DA	1.150	-	-	-	

Lungime Segmente

1) Valorile lungimilor segmentelor sunt obținute din proiecție în plan.

Punct început	X / Y	Punct sfârșit	X / Y	Lungime segment (** (m)
1	536.519,491 670.058,806	2	536.507,313 670.074,907	20.188
2	536.507,313 670.074,907	3	536.504,937 670.078,887	4.635
3	536.504,937 670.078,887	4	536.501,587 670.085,408	7.331
4	536.501,587 670.085,408	5	536.513,348 670.090,764	12.923
5	536.513,348 670.090,764	6	536.509,987 670.096,813	6.92

Punct început	X / Y	Punct sfârșit	X / Y	Lungime segment (** (m)
6	536.509,987 670.096,813	7	536.507,154 670.101,6	5.562
7	536.507,154 670.101,6	8	536.498,844 670.117,644	18.068
8	536.498,844 670.117,644	9	536.491,858 670.131,309	15.347
9	536.491,858 670.131,309	10	536.484,118 670.147,896	18.304
10	536.484,118 670.147,896	11	536.481,758 670.153,242	5.844
11	536.481,758 670.153,242	12	536.479,094 670.158,545	5.935
12	536.479,094 670.158,545	13	536.477,502 670.162,148	3.939
13	536.477,502 670.162,148	14	536.464,368 670.154,701	15.098
14	536.464,368 670.154,701	15	536.484,861 670.114,819	44.839
15	536.484,861 670.114,819	16	536.498,329 670.088,613	29.464
16	536.498,329 670.088,613	17	536.503,733 670.078,478	11.486
17	536.503,733 670.078,478	18	536.518,683 670.057,964	25.384
18	536.518,683 670.057,964	1	536.519,491 670.058,806	1.167

** Lungimile segmentelor sunt determinate în planul de proiecție Stereo 70 și sunt rotunjite la 1 milimetru.

*** Distanța dintre puncte este formată din segmente cumulate ce sunt mai mici decât valoarea 1 milimetru.

**DATE DESPRE IMOBILUL NR. 1983**

Oficiul de Cadastru și Publicitate Imobiliară SUCEAVA
Biroul de Cadastru și Publicitate Imobiliară Campulung Moldovenesc

A. Partea I. Descrierea imobilului

TEREN Intravilan

Adresa: Loc. Pojorâta, Calea Bucovinei, Nr. 58, Jud. Suceava

Nr. Crt	Nr cadastral Nr. topografic	Suprafața* (mp)	Observații / Referințe
A1	33364	376	Sector cadastral:6 Teren neimprejmuit; Provenit din CF 33364, nr. top. 980/5, 1309

Construcții

Crt	Nr cadastral Nr. topografic	Adresa	Observații / Referințe
A1.1		Loc. Pojorâta, Calea Bucovinei, Nr. 58, Jud. Suceava	Nr. niveluri:2; S. construita la sol:64 mp; S. construita desfasurata:128 mp; Casă de locuit, P+E
A1.2		Loc. Pojorâta, Calea Bucovinei, Nr. 58, Jud. Suceava	Nr. niveluri:1; S. construita la sol:20 mp; S. construita desfasurata:20 mp; Anexă, P

B. Partea II. Proprietari și acte

Inscrieri privitoare la dreptul de proprietate și alte drepturi reale		Referințe
16591 / 21/10/2021		
Act Notarial nr. 2267, din 20/10/2021 emis de Rotaru Dorina;		
B1	Intabulare, drept de PROPRIETATEca bun comun, dobandit prin Conventie, cota actuala 2/10 1) CORLAȚAN GAVRIL 2) CORLAȚAN GEORGETA	A1, A1.1
17469 / 28/10/2021		
Act Notarial nr. 2302, din 26/10/2021 emis de Rotaru Dorina;		
B2	Intabulare, drept de PROPRIETATEca bun comun, dobandit prin Conventie, cota actuala 8/10 1) CORLAȚAN GAVRIL 2) CORLAȚAN GEORGETA	A1, A1.1
1983 / 08/12/2022		
Act Administrativ nr. 1700, din 02/11/2022 emis de Primăria Comunei Pojorâta;		
B3	Intabulare, drept de PROPRIETATE, dobandit prin Lege, cota actuala 1/1 1) CORLAȚAN GAVRIL 2) CORLAȚAN GEORGETA	A1.2

C. Partea III. SARCINI .

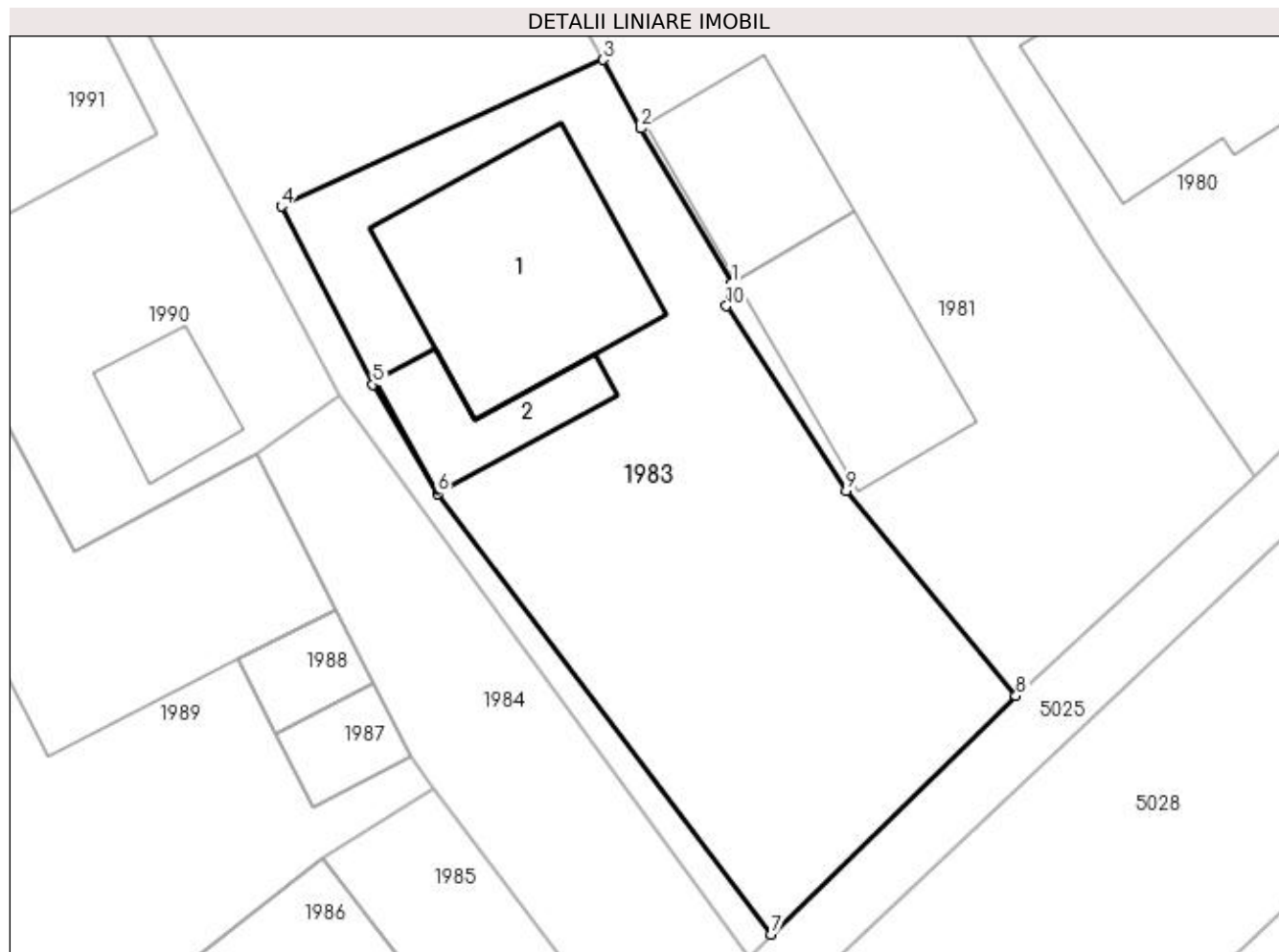
Inscrieri privind dezmembramintele dreptului de proprietate, drepturi reale de garanție și sarcini	Referințe
NU SUNT	

Anexa Nr. 1 La Partea I

Teren

Nr cadastral	Suprafața (mp)*	Observații / Referințe
33364	376	Provenit din CF 33364, nr. top. 980/5, 1309

* Suprafața este determinată în planul de proiecție Stereo 70.



Date referitoare la teren

Crt	Categorie folosință	Intravilan	Suprafața (mp)	Tarla	Parcelă	Nr. topo	Observații / Referințe
1	curți constructii	DA	168	-	-	-	
2	faneata	DA	208	-	-	-	

Date referitoare la construcții

Crt	Număr	Destinație construcție	Supraf. (mp)	Situație juridică	Observații / Referințe
A1.1		construcții de locuințe	64	Cu acte	Nr. niveluri:2; S. construita la sol:64 mp; S. construita desfasurata:128 mp; Casă de locuit, P+E
A1.2		construcții anexa	20	Cu acte	Nr. niveluri:1; S. construita la sol:20 mp; S. construita desfasurata:20 mp; Anexă, P

Lungime Segmente

1) Valorile lungimilor segmentelor sunt obținute din proiecție în plan.

Punct început	X / Y	Punct sfârșit	X / Y	Lungime segment (** (m)
1	536.518,037 670.082,586	2	536.514,732 670.088,251	6.559
2	536.514,732 670.088,251	3	536.513,348 670.090,764	2.869

Punct început	X / Y	Punct sfârșit	X / Y	Lungime segment (** (m)
3	536.513,348 670.090,764	4	536.501,587 670.085,408	12.923
4	536.501,587 670.085,408	5	536.504,937 670.078,887	7.331
5	536.504,937 670.078,887	6	536.507,313 670.074,907	4.635
6	536.507,313 670.074,907	7	536.519,491 670.058,806	20.188
7	536.519,491 670.058,806	8	536.528,442 670.067,518	12.491
8	536.528,442 670.067,518	9	536.522,241 670.075,024	9.736
9	536.522,241 670.075,024	10	536.517,857 670.081,764	8.04
10	536.517,857 670.081,764	1	536.518,037 670.082,586	0.841

** Lungimile segmentelor sunt determinate în planul de proiecție Stereo 70 și sunt rotunjite la 1 milimetru.

*** Distanța dintre puncte este formată din segmente cumulate ce sunt mai mici decât valoarea 1 milimetru.

**DATE DESPRE IMOBILUL NR. 1984**

Oficiul de Cadastru și Publicitate Imobiliară SUCEAVA
Biroul de Cadastru și Publicitate Imobiliară Campulung Moldovenesc

A. Partea I. Descrierea imobilului

TEREN Intravilan

Adresa: Loc. Pojorâta, Jud. Suceava, Loc numit CALEA BUCOVINEI

Nr. Crt	Nr cadastral Nr. topografic	Suprafața* (mp)	Observații / Referințe
A1	31253	Din acte: 194 Masurata: 133	Sector cadastral:6 Teren neimprejmuit; Provenit din CF 31253, nr. top. 979/5

B. Partea II. Proprietari și acte

Inscrieri privitoare la dreptul de proprietate și alte drepturi reale		Referințe
1959 / 24/02/2012		
Act Notarial nr. 336, din 21/02/2012 emis de ROTARU DORINA;		
B1	Intabulare, drept de PROPRIETATEca bun propriu, fiind necasatorit, dobandit prin Conventie, cota actuala 1/1 1) NUȚOLE MARCEL	A1

C. Partea III. SARCINI

Inscrieri privind dezmembramintele dreptului de proprietate, drepturi reale de garanție și sarcini		Referințe
16562 / 14/11/2017		
Act Notarial nr. 336, din 14/11/2017 emis de NP Dorina Rotaru;		
C1	Intabulare, drept de SERVITUTEIntabulare, drept de SERVITUTEde trecere peste parcela nr. 1 fanat din CF 31238 Pojorata si peste parcela nr. 979/5 din CF 2921 Pojorata in favoarea imobilului cu nr. cad. 31239 din CF 31239 Pojorata ;	A1

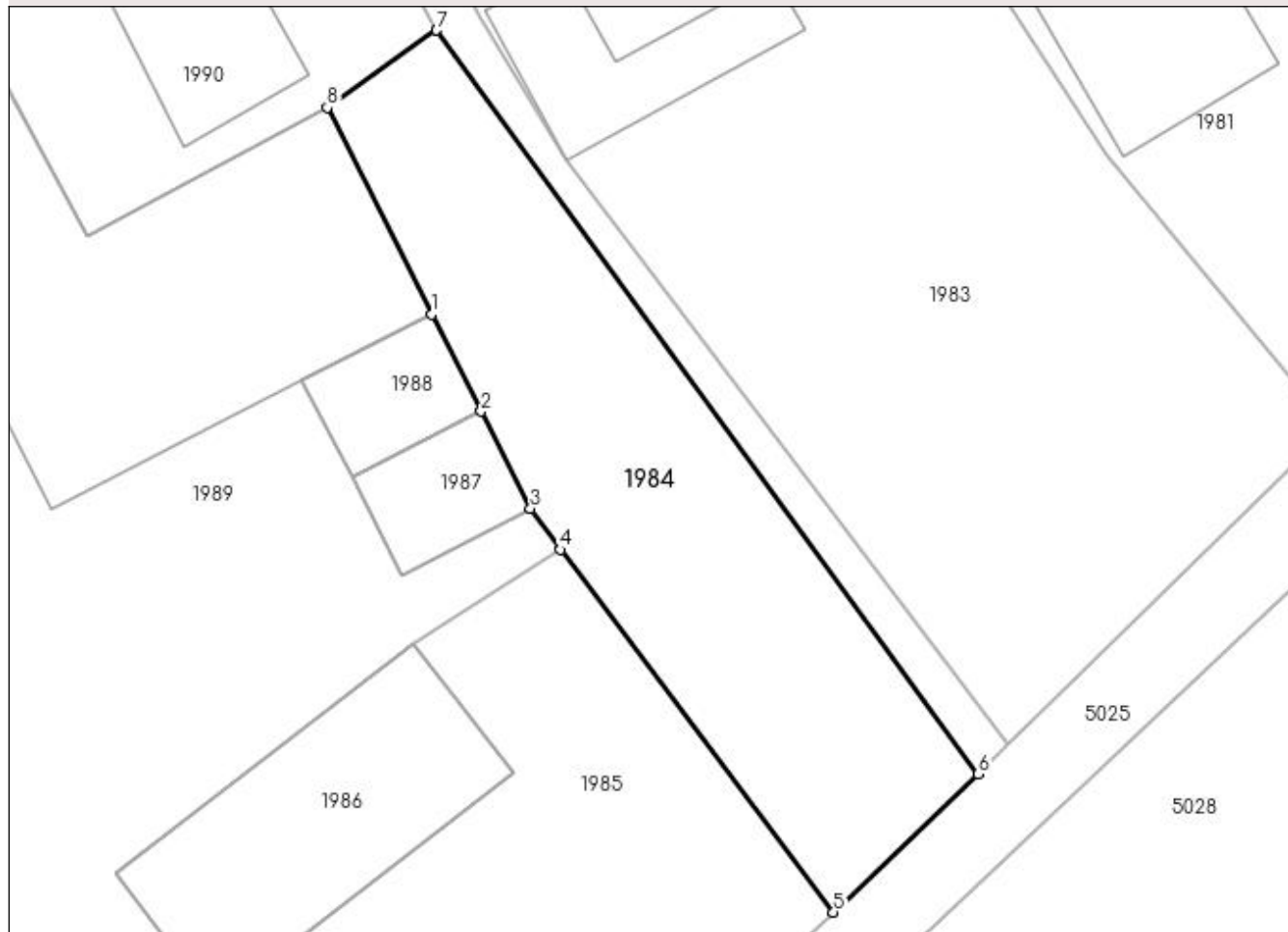
Anexa Nr. 1 La Partea I

Teren

Nr cadastral	Suprafața (mp)*	Observații / Referințe
31253	Din acte: 194 Masurata: 133	Provenit din CF 31253, nr. top. 979/5

* Suprafața este determinată în planul de proiecție Stereo 70.

DETALII LINIARE IMOBIL



Date referitoare la teren

Crt	Categorie folosință	Intra vilan	Suprafața (mp)	Tarla	Parcelă	Nr. topo	Observații / Referințe
1	faneata	DA	133	-	-	-	

Lungime Segmente

1) Valorile lungimilor segmentelor sunt obținute din proiecție în plan.

Punct început	X / Y	Punct sfârșit	X / Y	Lungime segment (** (m)
1	536.503,6 670.070,645	2	536.504,962 670.067,967	3.004
2	536.504,962 670.067,967	3	536.506,323 670.065,289	3.004
3	536.506,323 670.065,289	4	536.507,152 670.064,154	1.406
4	536.507,152 670.064,154	5	536.514,685 670.054,149	12.524
5	536.514,685 670.054,149	6	536.518,683 670.057,964	5.526

Punct început	X / Y	Punct sfârșit	X / Y	Lungime segment (** (m)
6	536.518,683 670.057,964	7	536.503,733 670.078,478	25.384
7	536.503,733 670.078,478	8	536.500,712 670.076,348	3.696
8	536.500,712 670.076,348	1	536.503,6 670.070,645	6.393

** Lungimile segmentelor sunt determinate în planul de proiecție Stereo 70 și sunt rotunjite la 1 milimetru.

*** Distanța dintre puncte este formată din segmente cumulate ce sunt mai mici decât valoarea 1 milimetru.

**DATE DESPRE IMOBILUL NR. 1985**

Oficiul de Cadastru și Publicitate Imobiliară SUCEAVA
Biroul de Cadastru și Publicitate Imobiliară Campulung Moldovenesc

A. Partea I. Descrierea imobilului

TEREN Intravilan

Adresa: Loc. Pojorâta, Jud. Suceava, Loc numit CALEA BUCOVINEI

Nr. Crt	Nr cadastral Nr. topografic	Suprafața* (mp)	Observații / Referințe
A1	34751	164	Sector cadastral:6 Teren imprejmuit; Provenit din CF 34751, nr. top. 979/6

B. Partea II. Proprietari și acte

Inscrieri privitoare la dreptul de proprietate și alte drepturi reale		Referințe
7512 / 19/06/2020		
Act Notarial nr. 932, din 19/06/2020 emis de Rotaru Dorina;		
B1	Intabulare, drept de PROPRIETATE, dobandit prin Conventie, cota actuala 1/1 1) CORLAȚAN GAVRIL 2) CORLAȚAN GEORGETA	A1

C. Partea III. SARCINI .

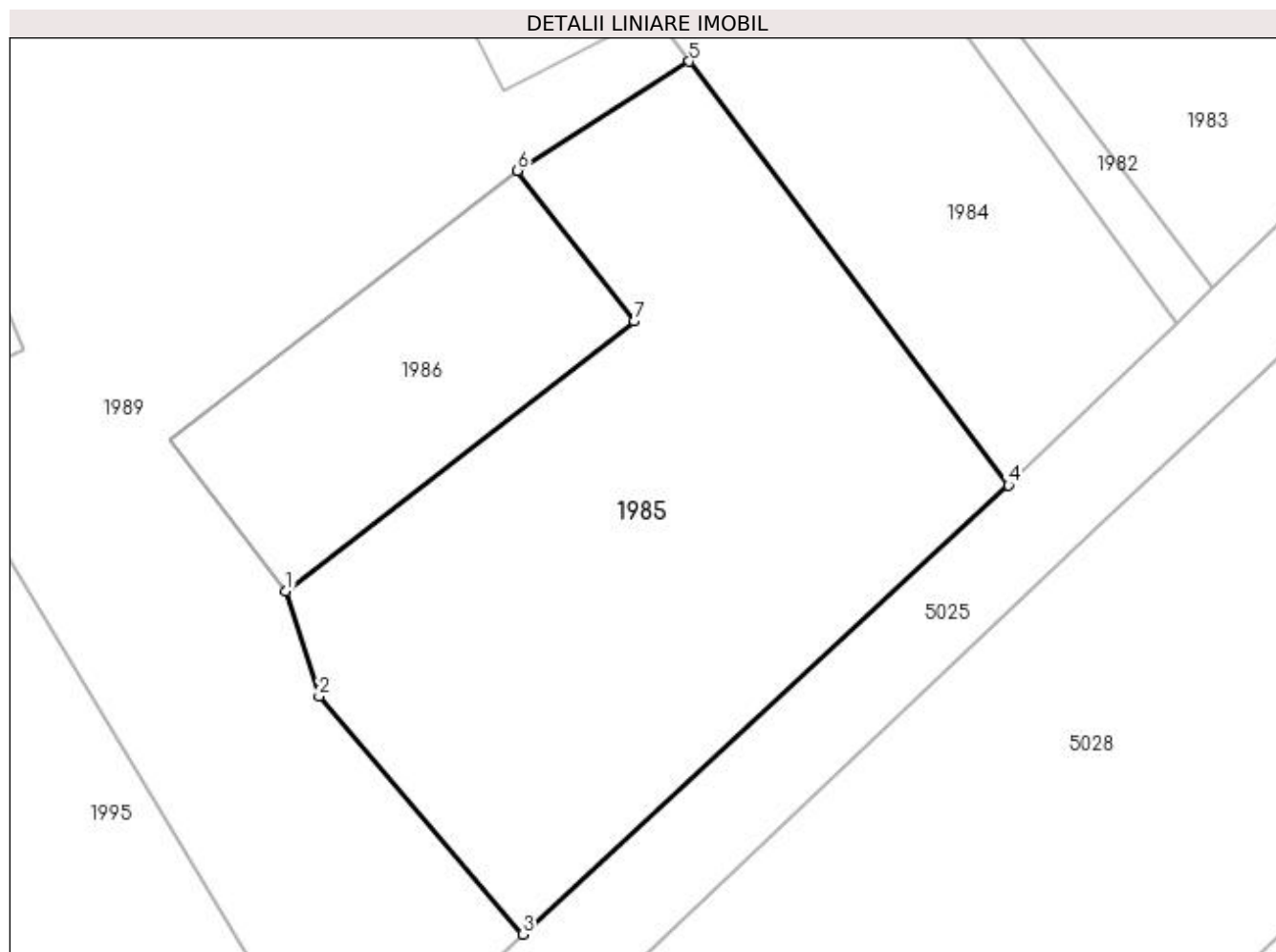
Inscrieri privind dezmembramintele dreptului de proprietate, drepturi reale de garanție și sarcini	Referințe
NU SUNT	

Anexa Nr. 1 La Partea I

Teren

Nr cadastral	Suprafața (mp)*	Observații / Referințe
34751	164	Provenit din CF 34751, nr. top. 979/6

* Suprafața este determinată în planul de proiecție Stereo 70.



Date referitoare la teren

Crt	Categorie folosință	Intra vilan	Suprafața (mp)	Tarla	Parcelă	Nr. topo	Observații / Referințe
1	faneata	DA	164	-	-	-	

Lungime Segmente

1) Valorile lungimilor segmentelor sunt obținute din proiecție în plan.

Punct început	X / Y	Punct sfârșit	X / Y	Lungime segment (** (m)
1	536.497,627 670.051,654	2	536.498,405 670.049,168	2.605
2	536.498,405 670.049,168	3	536.503,216 670.043,544	7.401
3	536.503,216 670.043,544	4	536.514,685 670.054,149	15.621
4	536.514,685 670.054,149	5	536.507,152 670.064,154	12.524
5	536.507,152 670.064,154	6	536.503,095 670.061,579	4.805

Punct început	X / Y	Punct sfârșit	X / Y	Lungime segment (** (m)
6	536.503,095 670.061,579	7	536.505,85 670.058,021	4.5
7	536.505,85 670.058,021	1	536.497,627 670.051,654	10.4

** Lungimile segmentelor sunt determinate în planul de proiecție Stereo 70 și sunt rotunjite la 1 milimetru.

*** Distanța dintre puncte este formată din segmente cumulate ce sunt mai mici decât valoarea 1 milimetru.

**DATE DESPRE IMOBILUL NR. 1986**

Oficiul de Cadastru și Publicitate Imobiliară SUCEAVA
Biroul de Cadastru și Publicitate Imobiliară Câmpulung Moldovenesc

A. Partea I. Descrierea imobilului

TEREN Intravilan

Adresa: Loc. Pojorâta, Calea Bucovinei, Nr. 62, Jud. Suceava

Nr. Crt	Nr cadastral Nr. topografic	Suprafața* (mp)	Observații / Referințe
A1	34755	47	Sector cadastral:6 Teren imprejmuit; Provenit din CF 34755, nr. top. 845/II/B

Construcții

Crt	Nr cadastral Nr. topografic	Adresa	Observații / Referințe
A1.1		Loc. Pojorâta, Calea Bucovinei, Nr. 62, Jud. Suceava	Nr. niveluri:1; S. construita la sol:47 mp; S. construita desfasurata:47 mp; bucatarie de vara

B. Partea II. Proprietari și acte

Inscrieri privitoare la dreptul de proprietate și alte drepturi reale		Referințe
3579 / 22/11/1993		
Act Notarial nr. Contract de vânzare cumpărare nr. 4508, din 22/11/1993 emis de Notariatul de Stat local Câmpulung Moldovenesc;		
B1	Intabulare, drept de PROPRIETATEca bun comun, dobandit prin Conventie, cota actuala 1/6 1) CALFA ECATERINA, LIPSĂ CNP 2) CALFA VASILE, LIPSĂ CNP	A1
1483 / 01/11/2000		
Hotarare Judecatoreasca nr. Sentință Civilă nr. 1189, din 09/10/2000 emis de Judecătoria Câmpulung Moldovenesc;		
B2	Intabulare, drept de PROPRIETATE, dobandit prin Hotarare Judecatoreasca, cota actuala 2/6 1) TOMOFTE VALENTINA, LIPSĂ CNP	A1
1537 / 11/12/2000		
Act Notarial nr. Contract de vânzare cumpărare aut. cu nr. 3326, din 14/11/2000 emis de BNP Scraba Horia Ilie;		
B3	Intabulare, drept de PROPRIETATE, dobandit prin Conventie, cota actuala 2/6 1) CIRLAN CORNELIA	A1
7510 / 19/06/2020		
Act Notarial nr. 932, din 19/06/2020 emis de Rotaru Dorina;		
B4	Intabulare, drept de PROPRIETATEca bun comun, dobandit prin Conventie, cota actuala 1/6 1) CORLAȚAN GEORGETA 2) CORLAȚAN GAVRIL	A1
1986 / 08/12/2022		
Act Normativ nr. Lege nr. 7, din 13/03/1996 emis de Parlamentul României;		
B5	Intabulare, drept de PROPRIETATE, dobandit prin Lege, cota actuala 1/1 1) CORLAȚAN GEORGETA 2) CORLAȚAN GAVRIL	A1.1

C. Partea III. SARCINI .

Inscrieri privind dezmembramintele dreptului de proprietate, drepturi reale de garanție și sarcini	Referințe
NU SUNT	

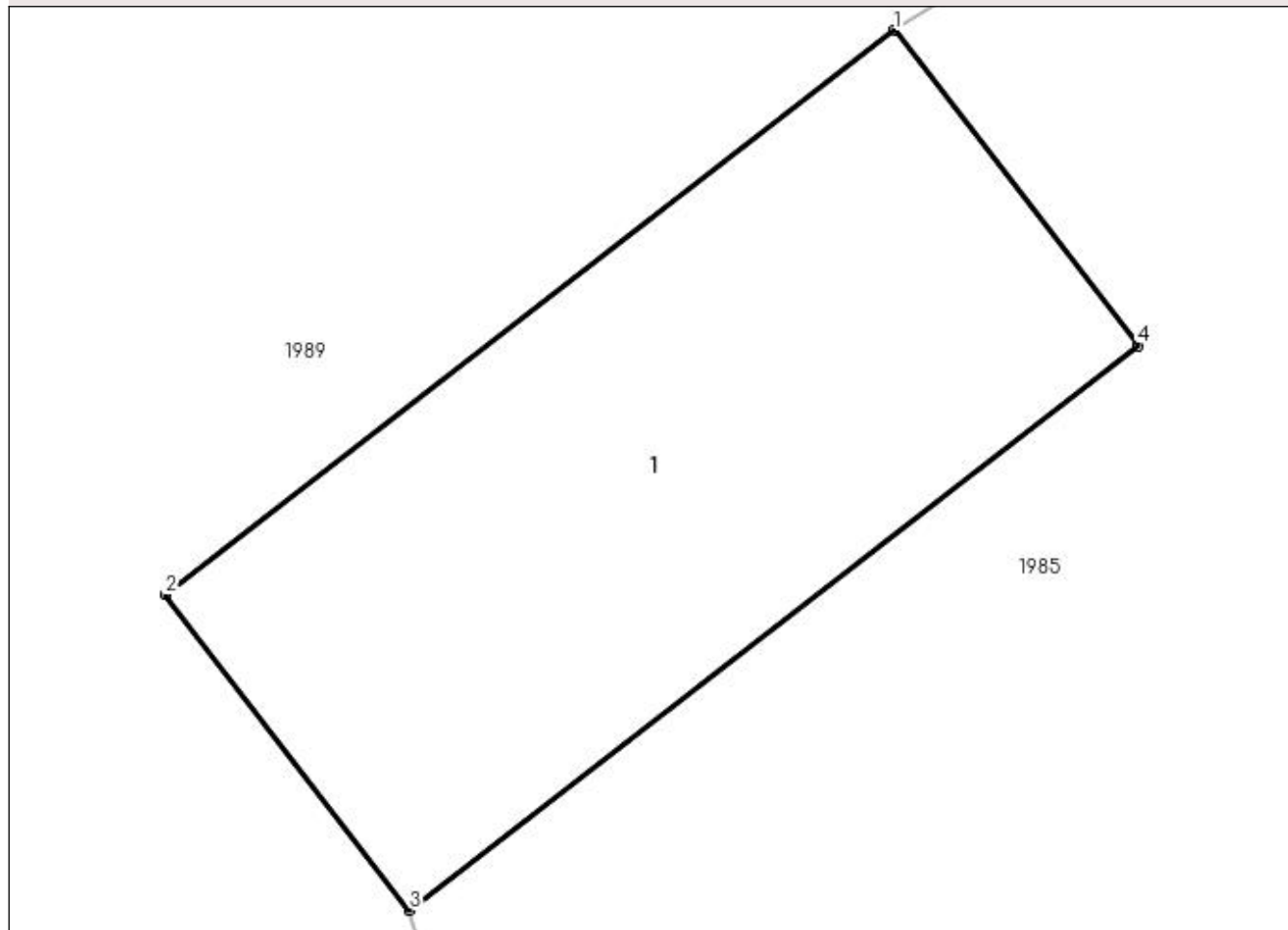
Anexa Nr. 1 La Partea I

Teren

Nr cadastral	Suprafața (mp)*	Observații / Referințe
34755	47	Provenit din CF 34755, nr. top. 845/II/B

* Suprafața este determinată în planul de proiecție Stereo 70.

DETALII LINIARE IMOBIL



Date referitoare la teren

Crt	Categorie folosință	Intra vilan	Suprafața (mp)	Tarla	Parcelă	Nr. topo	Observații / Referințe
1	curți constructii	DA	47	-	-	-	

Date referitoare la construcții

Crt	Număr	Destinație construcție	Supraf. (mp)	Situație juridică	Observații / Referințe
A1.1		constructii anexa	47	Cu acte	Nr. niveluri:1; S. construita la sol:47 mp; S. construita desfasurata:47 mp; bucatarie de vara

Lungime Segmente

1) Valorile lungimilor segmentelor sunt obținute din proiecție în plan.

Punct început	X / Y	Punct sfârșit	X / Y	Lungime segment (** (m)
1	536.503,095 670.061,579	2	536.494,872 670.055,212	10.4
2	536.494,872 670.055,212	3	536.497,627 670.051,654	4.5
3	536.497,627 670.051,654	4	536.505,85 670.058,021	10.4

Punct început	X / Y	Punct sfârșit	X / Y	Lungime segment (** (m)
4	536.505,85 670.058,021	1	536.503,095 670.061,579	4.5

** Lungimile segmentelor sunt determinate în planul de proiecție Stereo 70 și sunt rotunjite la 1 milimetru.

*** Distanța dintre puncte este formată din segmente cumulate ce sunt mai mici decât valoarea 1 milimetru.

**DATE DESPRE IMOBILUL NR. 1987**

Oficiul de Cadastru și Publicitate Imobiliară SUCEAVA
Biroul de Cadastru și Publicitate Imobiliară Campulung Moldovenesc

A. Partea I. Descrierea imobilului

TEREN Intravilan

Adresa: Loc. Pojorâta, Jud. Suceava, Loc numit CALEA BUCOVINEI

Nr. Crt	Nr cadastral Nr. topografic	Suprafața* (mp)	Observații / Referințe
A1	30393	12	Sector cadastral:6 Teren neimprejmuit; Provenit din CF 30393, nr. top. 1201/2

Construcții

Crt	Nr cadastral Nr. topografic	Adresa	Observații / Referințe
A1.1		Loc. Pojorâta, Jud. Suceava, Loc numit CALEA BUCOVINEI	Nr. niveluri:1; S. construita la sol:12 mp; S. construita desfasurata:12 mp; Anexă, P

B. Partea II. Proprietari și acte

Inscrieri privitoare la dreptul de proprietate și alte drepturi reale		Referințe
11600 / 21/07/2022		
Act Notarial nr. 76, din 28/10/2009 emis de Vlad Cerasela;		
B1	Intabulare, drept de PROPRIETATE, dobandit prin Succesiune, cota actuala 3/8 1) DARTU DORINA	A1, A1.1
Act Notarial nr. 38, din 20/07/2022 emis de Vlad Cerasela;		
B2	Intabulare, drept de PROPRIETATE, dobandit prin Succesiune, cota actuala 5/8 1) ROMILA LAURA ECATERINA	A1, A1.1

C. Partea III. SARCINI .

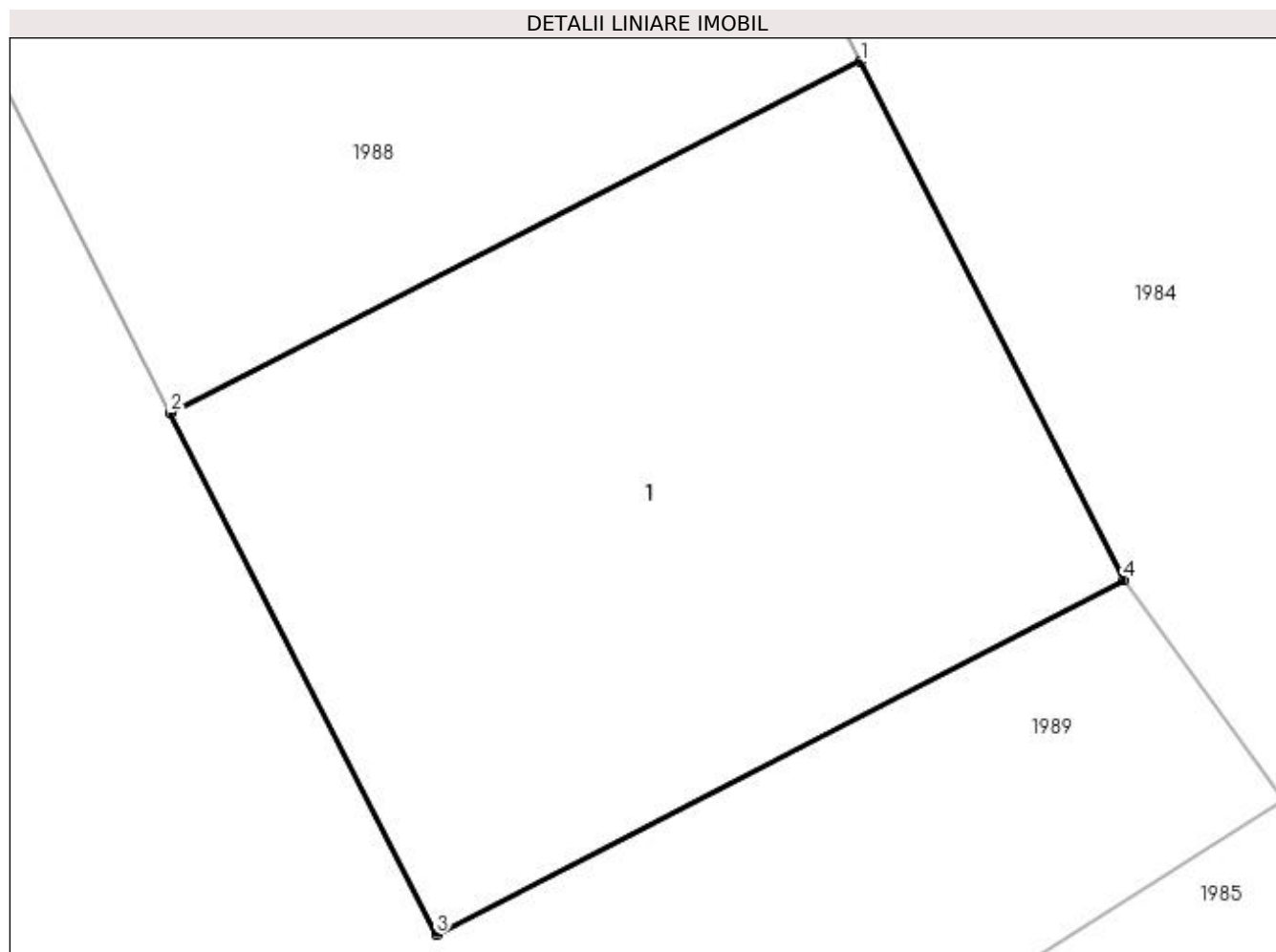
Inscrieri privind dezmembramintele dreptului de proprietate, drepturi reale de garanție și sarcini	Referințe
NU SUNT	

Anexa Nr. 1 La Partea I

Teren

Nr cadastral	Suprafața (mp)*	Observații / Referințe
30393	12	Provenit din CF 30393, nr. top. 1201/2

* Suprafața este determinată în planul de proiecție Stereo 70.



Date referitoare la teren

Crt	Categorie folosință	Intra vilan	Suprafața (mp)	Tarla	Parcelă	Nr. topo	Observații / Referințe
1	curți constructii	DA	12	-	-	-	

Date referitoare la construcții

Crt	Număr	Destinație construcție	Supraf. (mp)	Situație juridică	Observații / Referințe
A1.1		constructii anexa	12	Cu acte	Nr. niveluri:1; S. construita la sol:12 mp; S. construita desfasurata:12 mp; Anexă, P

Lungime Segmente

1) Valorile lungimilor segmentelor sunt obținute din proiecție în plan.

Punct început	X / Y	Punct sfârșit	X / Y	Lungime segment (** (m)
1	536.504,962 670.067,967	2	536.501,392 670.066,152	4.005
2	536.501,392 670.066,152	3	536.502,769 670.063,455	3.028
3	536.502,769 670.063,455	4	536.506,323 670.065,289	3.999
4	536.506,323 670.065,289	1	536.504,962 670.067,967	3.004

**** Lungimile segmentelor sunt determinate în planul de proiecție Stereo 70 și sunt rotunjite la 1 milimetru.**

***** Distanța dintre puncte este formată din segmente cumulate ce sunt mai mici decât valoarea 1 milimetru.**

**DATE DESPRE IMOBILUL NR. 1988**

Oficiul de Cadastru și Publicitate Imobiliară SUCEAVA
Biroul de Cadastru și Publicitate Imobiliară Campulung Moldovenesc

A. Partea I. Descrierea imobilului

TEREN Intravilan

Adresa: Loc. Pojorâta, Jud. Suceava, Loc numit CALEA BUCOVINEI

Nr. Crt	Nr cadastral Nr. topografic	Suprafața* (mp)	Observații / Referințe
A1	34750	12	Sector cadastral:6 Teren neimprejmuit; Provenit din CF 34750, nr. top. 1201/1

Construcții

Crt	Nr cadastral Nr. topografic	Adresa	Observații / Referințe
A1.1		Loc. Pojorâta, Jud. Suceava, Loc numit CALEA BUCOVINEI	Nr. niveluri:1; S. construita la sol:12 mp; S. construita desfasurata:12 mp; Anexă, P

B. Partea II. Proprietari și acte

Inscrieri privitoare la dreptul de proprietate și alte drepturi reale		Referințe
7511 / 19/06/2020		
Act Notarial nr. 932, din 19/06/2020 emis de Rotaru Dorina;		
B1	Intabulare, drept de PROPRIETATEca bun comun, dobandit prin Conventie, cota actuala 1/1 1) CORLAȚAN GAVRIL 2) CORLAȚAN GEORGETA	A1, A1.1

C. Partea III. SARCINI .

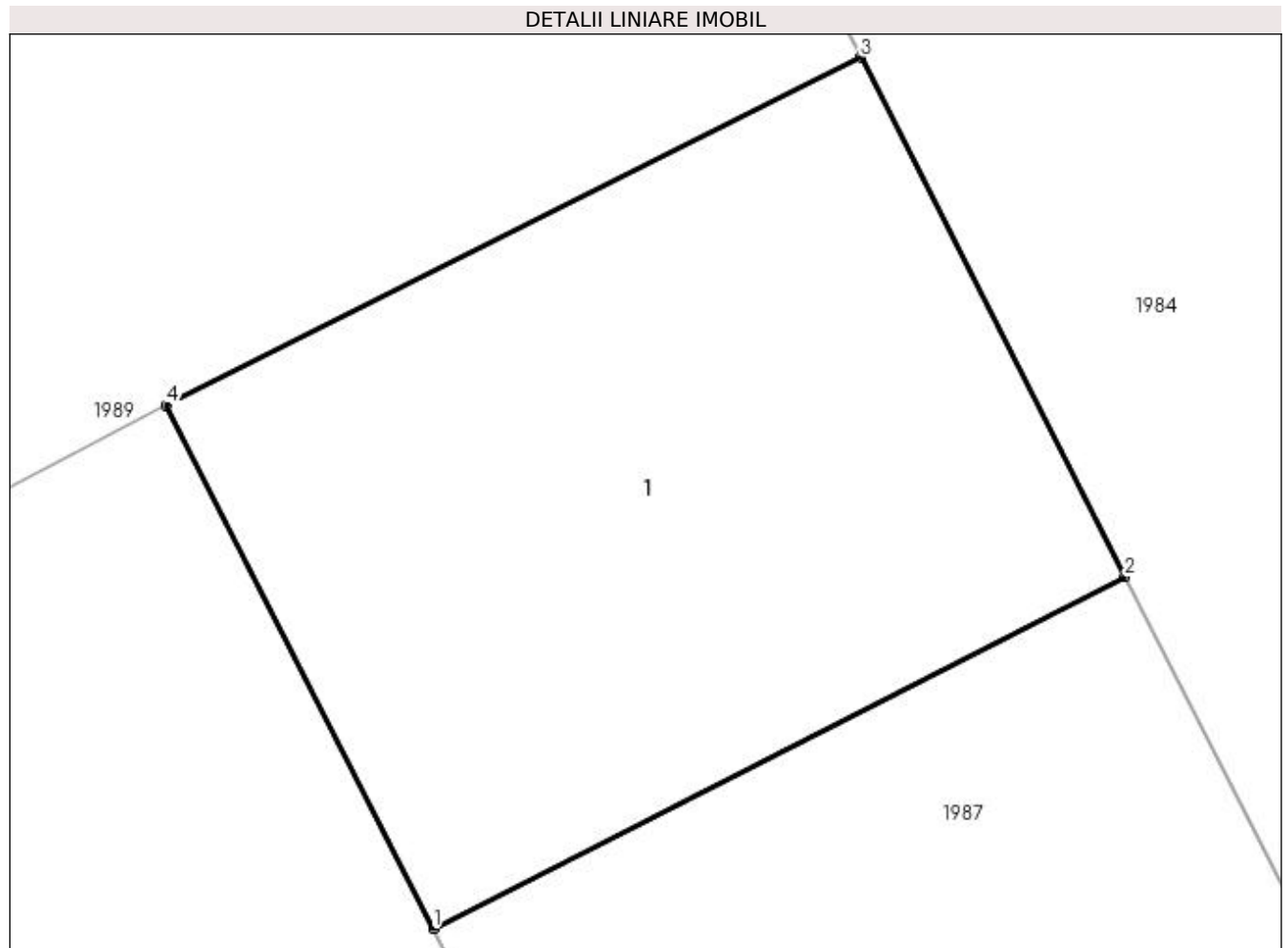
Inscrieri privind dezmembramintele dreptului de proprietate, drepturi reale de garanție și sarcini	Referințe
NU SUNT	

Anexa Nr. 1 La Partea I

Teren

Nr cadastral	Suprafața (mp)*	Observații / Referințe
34750	12	Provenit din CF 34750, nr. top. 1201/1

* Suprafața este determinată în planul de proiecție Stereo 70.



Date referitoare la teren

Crt	Categorie folosință	Intra vilan	Suprafața (mp)	Tarla	Parcelă	Nr. topo	Observații / Referințe
1	curți constructii	DA	12	-	-	-	

Date referitoare la construcții

Crt	Număr	Destinație construcție	Supraf. (mp)	Situație juridică	Observații / Referințe
A1.1		constructii anexa	12	Cu acte	Nr. niveluri:1; S. construita la sol:12 mp; S. construita desfasurata:12 mp; Anexă, P

Lungime Segmente

1) Valorile lungimilor segmentelor sunt obținute din proiecție în plan.

Punct început	X / Y	Punct sfârșit	X / Y	Lungime segment (** (m)
1	536.501,392 670.066,152	2	536.504,962 670.067,967	4.005
2	536.504,962 670.067,967	3	536.503,6 670.070,645	3.004
3	536.503,6 670.070,645	4	536.500,014 670.068,85	4.01
4	536.500,014 670.068,85	1	536.501,392 670.066,152	3.03

**** Lungimile segmentelor sunt determinate în planul de proiecție Stereo 70 și sunt rotunjite la 1 milimetru.**

***** Distanța dintre puncte este formată din segmente cumulate ce sunt mai mici decât valoarea 1 milimetru.**

**DATE DESPRE IMOBILUL NR. 1989**

Oficiul de Cadastru și Publicitate Imobiliară SUCEAVA
Biroul de Cadastru și Publicitate Imobiliară Campulung Moldovenesc

A. Partea I. Descrierea imobilului

TEREN Intravilan

Adresa: Loc. Pojorâta, Jud. Suceava, Loc numit CALEA BUCOVINEI

Nr. Crt	Nr cadastral Nr. topografic	Suprafața* (mp)	Observații / Referințe
A1	30392	Din acte: 545 Masurata: 382	Sector cadastral:6 Teren neimprejmuit; Provenit din CF 30392, nr. top. 845/5

Construcții

Crt	Nr cadastral Nr. topografic	Adresa	Observații / Referințe
A1.1		Loc. Pojorâta, Jud. Suceava, Loc numit CALEA BUCOVINEI	Nr. niveluri:1; S. construita la sol:102 mp; S. construita desfasurata:102 mp; Anexă, P

B. Partea II. Proprietari și acte

Inscrieri privitoare la dreptul de proprietate și alte drepturi reale		Referințe
7808 / 08/12/2022		
Act Notarial nr. 816, din 22/07/2011 emis de BNP HORIA ILIE SCRABA;		
B1	Intabulare, drept de PROPRIETATE, dobandit prin Conventie, cota actuala 2/6 1) PAVĂL CONSTANTIN, soț 2) PAVĂL GABRIELA, soție	A1
17539 / 18/12/2015		
Act Notarial nr. 3025, din 18/12/2015 emis de ANDRONICESCU OLTICA VERONICA;		
B2	Intabulare, drept de PROPRIETATEca bun comun, dobandit prin Conventie, cota actuala 2/6 1) CORLAȚAN GAVRIL 2) CORLAȚAN GEORGETA	A1
B3	Intabulare, drept de PROPRIETATEca bun comun, dobandit prin Conventie, cota actuala 1/1 1) CORLAȚAN GAVRIL 2) CORLAȚAN GEORGETA	A1.1
7514 / 19/06/2020		
Act Notarial nr. 932, din 19/06/2020 emis de Rotaru Dorina;		
B4	Intabulare, drept de PROPRIETATEca bun comun, dobandit prin Conventie, cota actuala 1/6 1) CORLAȚAN GAVRIL 2) CORLAȚAN GEORGETA	A1
11601 / 21/07/2022		
Act Notarial nr. 38, din 20/07/2022 emis de Vlad Cerasela;		
B5	Intabulare, drept de PROPRIETATE, dobandit prin Succesiune, cota actuala 3/48 1) DARTU DORINA	A1
B6	Intabulare, drept de PROPRIETATE, dobandit prin Succesiune, cota actuala 5/48 1) ROMILA LAURA ECATERINA	A1

C. Partea III. SARCINI

Inscrieri privind dezmembramintele dreptului de proprietate, drepturi reale de garanție și sarcini		Referințe
7808 / 25/07/2011		
Act Notarial nr. 816, din 22/07/2011 emis de BNP HORIA ILIE SCRABA;		
C1	Intabulare, drept de UZUFRACT VIAGER, dobandit prin Conventie, cota actuala 1/3 1) TIMOFTE IOAN 2) TIMOFTE VALENTINA	A1, A1.1
C2	se noteaza obligatia de intretinere	A1, A1.1

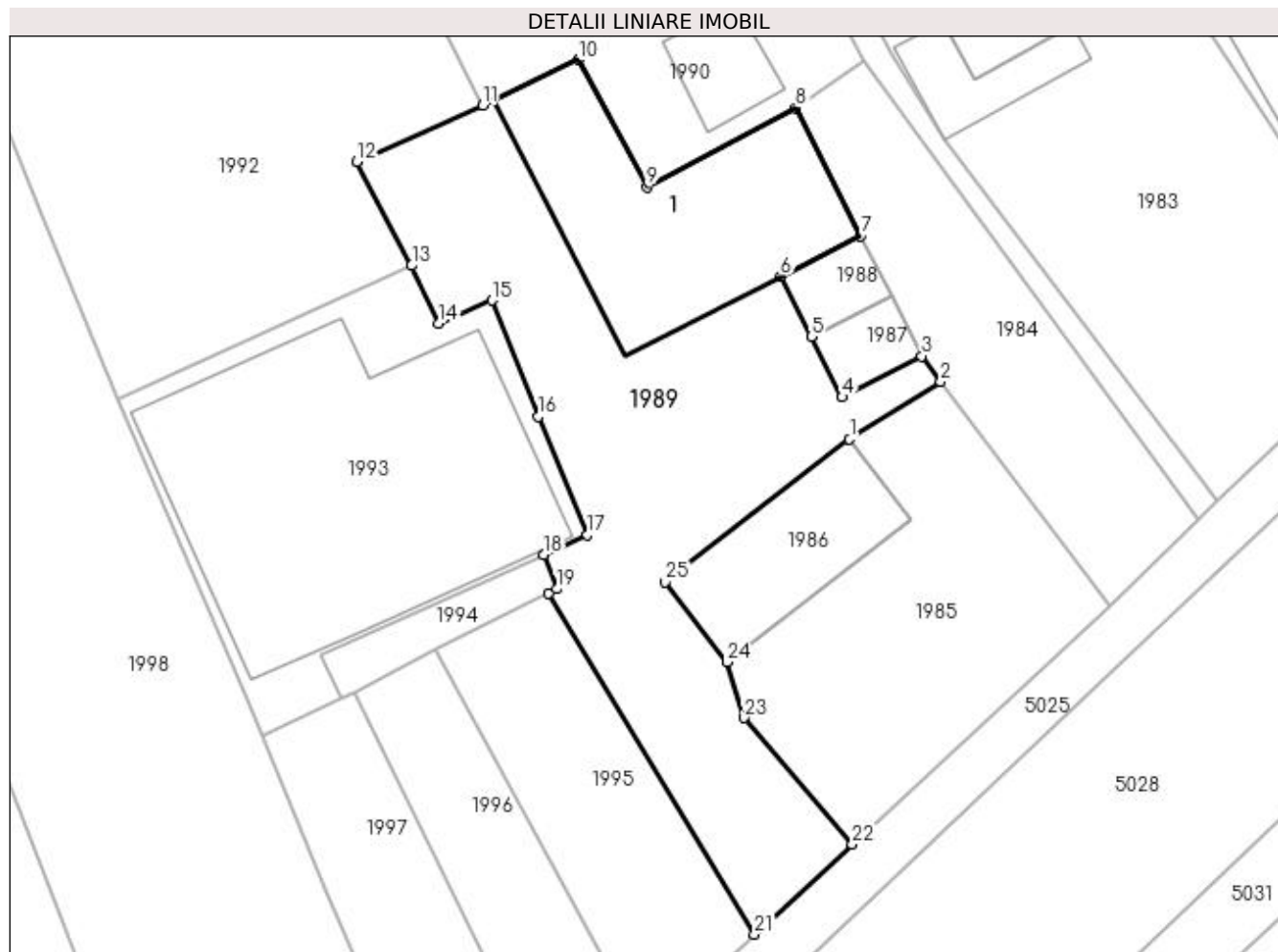
Inscrieri privind dezmembramintele dreptului de proprietate, drepturi reale de garanție și sarcini	Referințe
1) TIMOFTE IOAN 2) TIMOFTE VALENTINA	

Anexa Nr. 1 La Partea I

Teren

Nr cadastral	Suprafața (mp)*	Observații / Referințe
30392	Din acte: 545 Masurata: 382	Provenit din CF 30392, nr. top. 845/5

* Suprafața este determinată în planul de proiecție Stereo 70.



Date referitoare la teren

Crt	Categorie folosință	Intravilan	Suprafața (mp)	Tarla	Parcelă	Nr. topo	Observații / Referințe
1	curți constructii	DA	114	-	-	-	
2	faneata	DA	268	-	-	-	

Date referitoare la construcții

Crt	Număr	Destinație construcție	Supraf. (mp)	Situație juridică	Observații / Referințe
A1.1		construcții anexa	102	Cu acte	Nr. niveluri:1; S. construita la sol:102 mp; S. construita desfasurata:102 mp; Anexă, P

Lungime Segmente

1) Valorile lungimilor segmentelor sunt obținute din proiecție în plan.

Punct început	X / Y	Punct sfârșit	X / Y	Lungime segment (** (m)
1	536.503,095 670.061,579	2	536.507,152 670.064,154	4.805
3	536.506,323 670.065,289	4	536.502,769 670.063,455	3.999
5	536.501,392 670.066,152	6	536.500,014 670.068,85	3.03

Punct început	X / Y	Punct sfârșit	X / Y	Lungime segment (** (m)
2	536.507,152 670.064,154	3	536.506,323 670.065,289	1.406
4	536.502,769 670.063,455	5	536.501,392 670.066,152	3.028
6	536.500,014 670.068,85	7	536.503,6 670.070,645	4.01

Punct început	X / Y	Punct sfârșit	X / Y	Lungime segment (** (m))
7	536.503,6 670.070,645	8	536.500,712 670.076,348	6.393
9	536.494,064 670.072,818	10	536.491,01 670.078,496	6.447
11	536.486,747 670.076,452	12	536.481,132 670.073,948	6.148
13	536.483,58 670.069,323	14	536.484,801 670.066,744	2.853
15	536.487,155 670.067,776	16	536.489,233 670.062,599	5.578
17	536.491,419 670.057,33	18	536.489,467 670.056,447	2.142
19	536.490,052 670.054,912	20	536.489,681 670.054,715	0.42
21	536.498,865 670.039,524	22	536.503,216 670.043,544	5.924
23	536.498,405 670.049,168	24	536.497,627 670.051,654	2.605
25	536.494,872 670.055,212	1	536.503,095 670.061,579	10.4

Punct început	X / Y	Punct sfârșit	X / Y	Lungime segment (** (m))
8	536.500,712 670.076,348	9	536.494,064 670.072,818	7.527
10	536.491,01 670.078,496	11	536.486,747 670.076,452	4.728
12	536.481,132 670.073,948	13	536.483,58 670.069,323	5.233
14	536.484,801 670.066,744	15	536.487,155 670.067,776	2.57
16	536.489,233 670.062,599	17	536.491,419 670.057,33	5.704
18	536.489,467 670.056,447	19	536.490,052 670.054,912	1.643
20	536.489,681 670.054,715	21	536.498,865 670.039,524	17.751
22	536.503,216 670.043,544	23	536.498,405 670.049,168	7.401
24	536.497,627 670.051,654	25	536.494,872 670.055,212	4.5

** Lungimile segmentelor sunt determinate în planul de proiecție Stereo 70 și sunt rotunjite la 1 milimetru.

*** Distanța dintre puncte este formată din segmente cumulate ce sunt mai mici decât valoarea 1 milimetru.

**DATE DESPRE IMOBILUL NR. 1990**

Oficiul de Cadastru și Publicitate Imobiliară SUCEAVA
Biroul de Cadastru și Publicitate Imobiliară Campulung Moldovenesc

A. Partea I. Descrierea imobilului

TEREN Intravilan

Adresa: Loc. Pojorâta, Jud. Suceava, Loc numit CALEA BUCOVINEI

Nr. Crt	Nr cadastral Nr. topografic	Suprafața* (mp)	Observații / Referințe
A1	31238	237	Sector cadastral:6 Teren neimprejmuit; Provenit din CF 31238, nr. cad. 31238

Construcții

Crt	Nr cadastral Nr. topografic	Adresa	Observații / Referințe
A1.1		Loc. Pojorâta, Jud. Suceava, Loc numit CALEA BUCOVINEI	Nr. niveluri:1; S. construita la sol:17 mp; S. construita desfasurata:17 mp; Anexă, P

B. Partea II. Proprietari și acte

Inscrieri privitoare la dreptul de proprietate și alte drepturi reale		Referințe
21102021 / 21/10/2021		
Act Notarial nr. 2267, din 20/10/2021 emis de Rotaru Dorina;		
B1	Intabulare, drept de PROPRIETATEca bun comun, dobandit prin Conventie, cota actuala 2/10 1) CORLAȚAN GAVRIL 2) CORLAȚAN GEORGETA	A1
17474 / 28/10/2021		
Act Notarial nr. 2302, din 26/10/2021 emis de Rotaru Dorina;		
B2	Intabulare, drept de PROPRIETATEca bun comun, dobandit prin Conventie, cota actuala 8/10 1) CORLAȚAN GAVRIL 2) CORLAȚAN GEORGETA	A1
1990 / 08/12/2022		
Act Administrativ nr. 1700, din 02/11/2022 emis de Primăria Comunei Pojorâta;		
B3	Intabulare, drept de PROPRIETATE, dobandit prin Lege, cota actuala 1/1 1) CORLAȚAN GAVRIL 2) CORLAȚAN GEORGETA	A1.1

C. Partea III. SARCINI

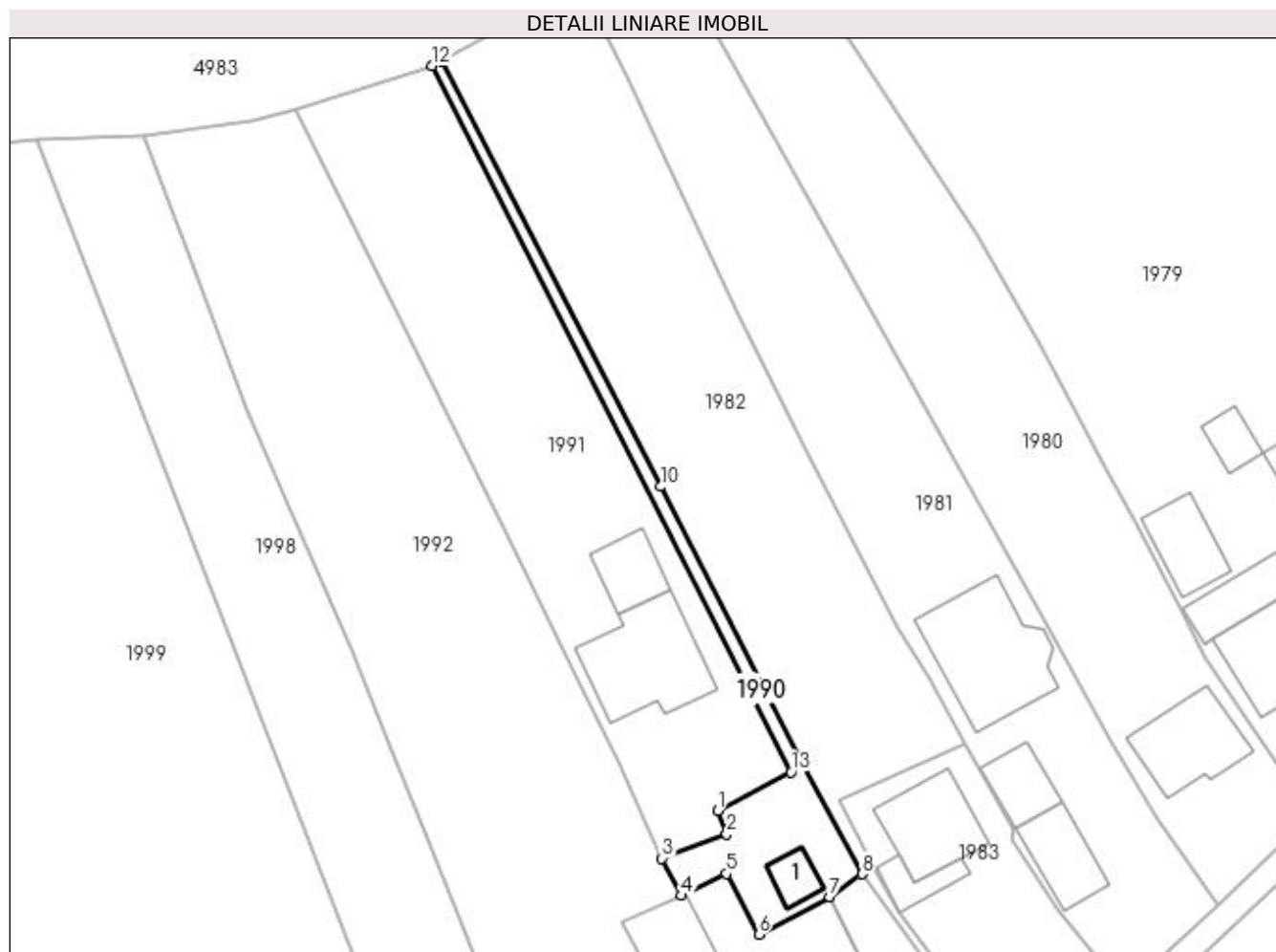
Inscrieri privind dezmembramintele dreptului de proprietate, drepturi reale de garanție și sarcini		Referințe
16562 / 14/11/2017		
Act Notarial nr. 336, din 21/02/2012 emis de NP Dorina Rotaru;		
C1	se noteaza drept de servitute de trecere peste parcela nr. 1 fanat din acest CF si peste parcela nr. 979/5 din CF 2921 Pojorata in favoarea imobilului cu nr. cad. 31239 din CF 31239 Pojorata;	A1

Anexa Nr. 1 La Partea I

Teren

Nr cadastral	Suprafața (mp)*	Observații / Referințe
31238	237	Provenit din CF 31238, nr. cad. 31238

* Suprafața este determinată în planul de proiecție Stereo 70.



Date referitoare la teren

Crt	Categorie folosință	Intra vilan	Suprafața (mp)	Tarla	Parcelă	Nr. topo	Observații / Referințe
1	curți constructii	DA	73	-	-	-	
2	faneata	DA	164	-	-	-	

Date referitoare la construcții

Crt	Număr	Destinație construcție	Supraf. (mp)	Situație juridică	Observații / Referințe
A1.1		construcții anexa	17	Cu acte	Nr. niveluri:1; S. construita la sol:17 mp; S. construita desfasurata:17 mp; Anexă, P

Lungime Segmente

1) Valorile lungimilor segmentelor sunt obținute din proiecție în plan.

Punct început	X / Y	Punct sfârșit	X / Y	Lungime segment (** (m)
1	536.490,183 670.084,401	2	536.491,051 670.082,222	2.346
2	536.491,051 670.082,222	3	536.484,977 670.079,951	6.485
3	536.484,977 670.079,951	4	536.486,747 670.076,452	3.921

Punct început	X / Y	Punct sfârşit	X / Y	Lungime segment (** (m)
4	536.486,747 670.076,452	5	536.491,01 670.078,496	4.728
5	536.491,01 670.078,496	6	536.494,064 670.072,818	6.447
6	536.494,064 670.072,818	7	536.500,712 670.076,348	7.527
7	536.500,712 670.076,348	8	536.503,733 670.078,478	3.696
8	536.503,733 670.078,478	9	536.498,329 670.088,613	11.486
9	536.498,329 670.088,613	10	536.484,861 670.114,819	29.464
10	536.484,861 670.114,819	11	536.464,368 670.154,701	44.839
11	536.464,368 670.154,701	12	536.463,42 670.154,291	1.033
12	536.463,42 670.154,291	13	536.497,075 670.088,048	74.302
13	536.497,075 670.088,048	1	536.490,183 670.084,401	7.797

** Lungimile segmentelor sunt determinate în planul de proiecţie Stereo 70 şi sunt rotunjite la 1 milimetru.

*** Distanţa dintre puncte este formată din segmente cumulate ce sunt mai mici decât valoarea 1 milimetru.

**DATE DESPRE IMOBILUL NR. 1991**

Oficiul de Cadastru și Publicitate Imobiliară SUCEAVA
Biroul de Cadastru și Publicitate Imobiliară Campulung Moldovenesc

A. Partea I. Descrierea imobilului

TEREN Intravilan

Adresa: Loc. Pojorâta, Calea Bucovinei, Nr. 30, Jud. Suceava

Nr. Crt	Nr cadastral Nr. topografic	Suprafața* (mp)	Observații / Referințe
A1	31239	Din acte: 1.103 Masurata: 1.045	Sector cadastral:6 Teren neimpregmuit; Provenit din CF 31239, nr. cad. 31239

Construcții

Crt	Nr cadastral Nr. topografic	Adresa	Observații / Referințe
A1.1		Loc. Pojorâta, Calea Bucovinei, Nr. 30, Jud. Suceava	Nr. niveluri:2; S. construita la sol:95 mp; S. construita desfasurata:152 mp; Casă de locuit, P+E
A1.2		Loc. Pojorâta, Calea Bucovinei, Nr. 30, Jud. Suceava	Nr. niveluri:1; S. construita la sol:35 mp; S. construita desfasurata:35 mp; Construcție anexă, P.

B. Partea II. Proprietari și acte

Inscrieri privitoare la dreptul de proprietate și alte drepturi reale		Referințe
1958 / 24/02/2012		
Act Notarial nr. 336, din 21/02/2012 emis de ROTARU DORINA;		
B1	Intabulare, drept de PROPRIETATEca bun propriu, fiind necasatorit, dobandit prin Conventie, cota actuala 1/1 1) NUȚOLE MARCEL	A1
16562 / 14/11/2017		
Act Notarial nr. 336, din 14/11/2017 emis de NP Dorina Rotaru;		
B2	se noteaza drept de servitute de trecere peste parcela nr. 1 fanat din CF 31238 Pojorata si peste parcela nr. 979/5 din CF 2921 Pojorata in favoarea imobilului cu nr. cad. 31239 din CF 31239 Pojorata ;	A1
1991 / 11/12/2022		
Act Administrativ nr. Adeverință nr. 1700, din 02/11/2022 emis de Primăria Comunei Pojorâta;		
B3	Intabulare, drept de PROPRIETATE, dobandit prin Lege, cota actuala 1/1 1) NUȚOLE MARCEL	A1.1, A1.2

C. Partea III. SARCINI .

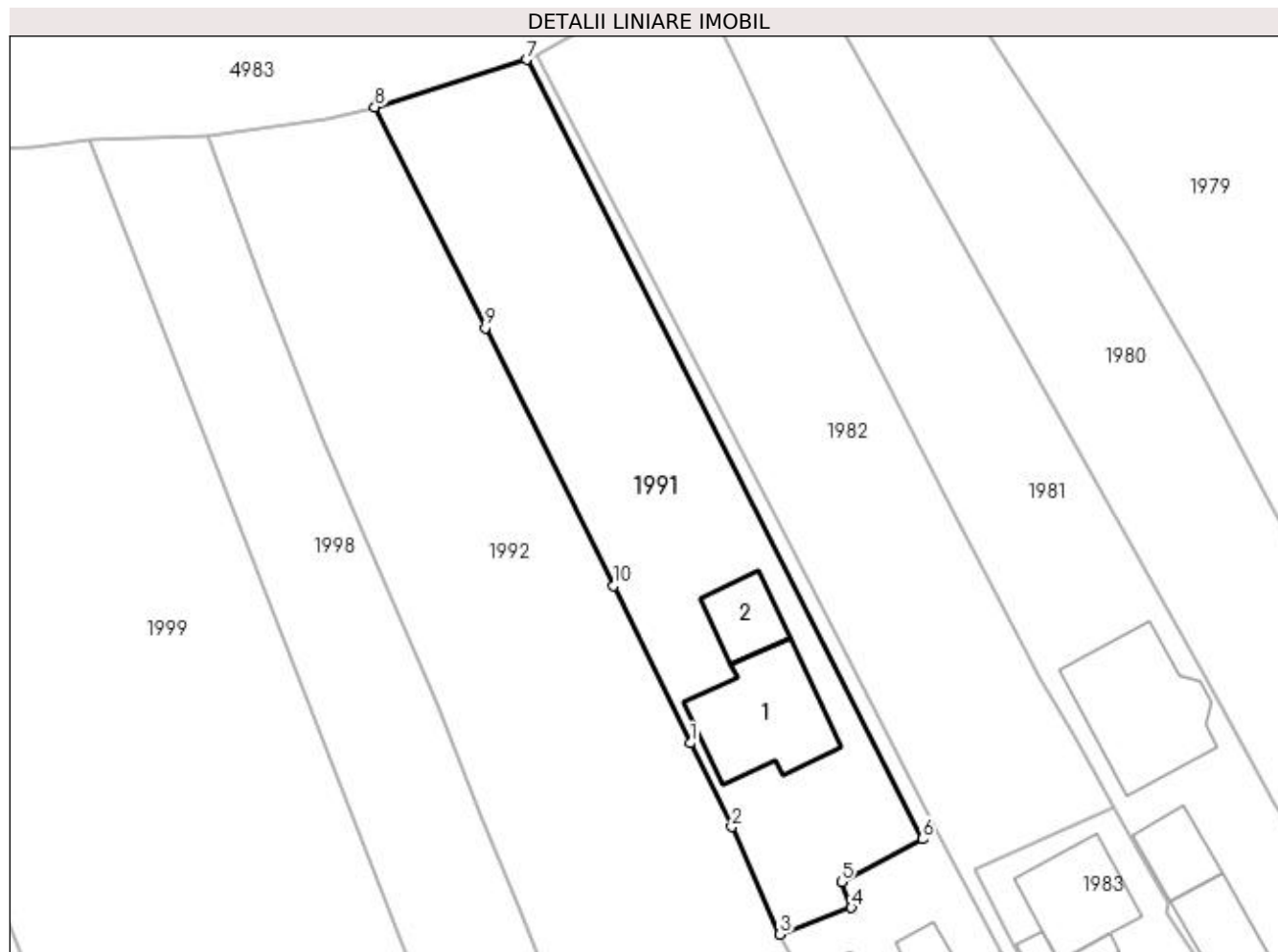
Inscrieri privind dezmembramintele dreptului de proprietate, drepturi reale de garanție și sarcini	Referințe
NU SUNT	

Anexa Nr. 1 La Partea I

Teren

Nr cadastral	Suprafața (mp)*	Observații / Referințe
31239	Din acte: 1.103 Masurata: 1.045	Provenit din CF 31239, nr. cad. 31239

* Suprafața este determinată în planul de proiecție Stereo 70.



Date referitoare la teren

Crt	Categorie folosință	Intra vilan	Suprafața (mp)	Tarla	Parcelă	Nr. topo	Observații / Referințe
1	curți constructii	DA	407	-	-	-	
2	faneata	DA	638	-	-	-	

Date referitoare la construcții

Crt	Număr	Destinație construcție	Supraf. (mp)	Situație juridică	Observații / Referințe
A1.1		construcții de locuințe	95	Cu acte	Nr. niveluri:2; S. construita la sol:95 mp; S. construita desfasurata:152 mp; Casă de locuit, P+E
A1.2		construcții anexa	35	Cu acte	Nr. niveluri:1; S. construita la sol:35 mp; S. construita desfasurata:35 mp; Construcție anexă, P.

Lungime Segmente

1) Valorile lungimilor segmentelor sunt obținute din proiecție în plan.

Punct început	X / Y	Punct sfârșit	X / Y	Lungime segment (** (m)
1	536.477,335 670.096,196	2	536.480,88 670.089,09	7.941

Punct început	X / Y	Punct sfârșit	X / Y	Lungime segment (** (m)
2	536.480,88 670.089,09	3	536.484,977 670.079,951	10.015
3	536.484,977 670.079,951	4	536.491,051 670.082,222	6.485
4	536.491,051 670.082,222	5	536.490,183 670.084,401	2.346
5	536.490,183 670.084,401	6	536.497,075 670.088,048	7.797
6	536.497,075 670.088,048	7	536.463,42 670.154,291	74.302
7	536.463,42 670.154,291	8	536.450,531 670.150,27	13.502
8	536.450,531 670.150,27	9	536.459,939 670.131,503	20.993
9	536.459,939 670.131,503	10	536.470,81 670.109,557	24.491
10	536.470,81 670.109,557	1	536.477,335 670.096,196	14.869

** Lungimile segmentelor sunt determinate în planul de proiecție Stereo 70 și sunt rotunjite la 1 milimetru.

*** Distanța dintre puncte este formată din segmente cumulate ce sunt mai mici decât valoarea 1 milimetru.

**DATE DESPRE IMOBILUL NR. 1992**

Oficiul de Cadastru și Publicitate Imobiliară SUCEAVA
 Biroul de Cadastru și Publicitate Imobiliară Campulung Moldovenesc

A. Partea I. Descrierea imobilului

TEREN Intravilan

Adresa: Loc. Pojorâta, Calea Bucovinei, Nr. 64, Jud. Suceava

Nr. Crt	Nr cadastral Nr. topografic	Suprafața* (mp)	Observații / Referințe
A1	31041	1.533	Sector cadastral:6 Teren neimprejmuit; Provenit din CF 31041, nr. cad. 31041

B. Partea II. Proprietari și acte

Inscrieri privitoare la dreptul de proprietate și alte drepturi reale		Referințe
7819 / 26/07/2011		
Act Notarial nr. 816, din 22/07/2011 emis de BNP HORIA ILIE SCRABA;		
B1	Intabulare, drept de PROPRIETATE, dobandit prin Conventie, cota actuala 1/1 1) PAVĂL CONSTANTIN 2) PAVĂL GABRIELA	A1

C. Partea III. SARCINI

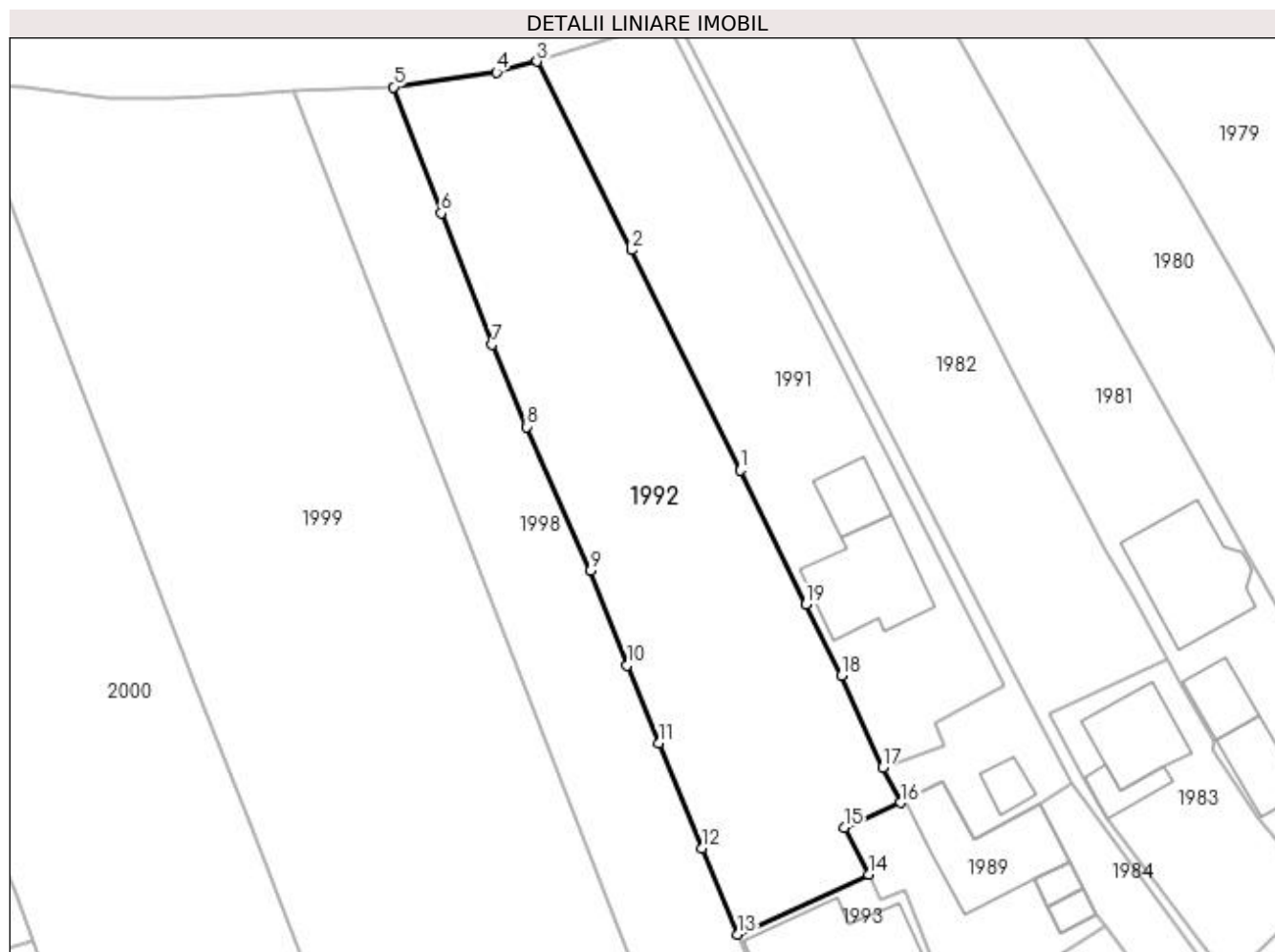
Inscrieri privind dezmembramintele dreptului de proprietate, drepturi reale de garanție și sarcini		Referințe
7819 / 26/07/2011		
Act Notarial nr. 816, din 22/07/2011 emis de BNP HORIA ILIE SCRABA;		
C1	Intabulare, drept de UZUFRUCT VIAGER, dobandit prin Conventie, cota actuala 1/1 1) TIMOFTE VALENTINA	A1
C2	Intabulare, drept de UZUFRUCT VIAGER, dobandit prin Conventie, cota actuala 1/1 1) TIMOFTE IOAN	A1
C3	s-a notat obligatia de intretinere 1) TIMOFTE VALENTINA	A1
C4	s-a notat obligatia de intretinere 1) TIMOFTE IOAN	A1

Anexa Nr. 1 La Partea I

Teren

Nr cadastral	Suprafața (mp)*	Observații / Referințe
31041	1.533	Provenit din CF 31041, nr. cad. 31041

* Suprafața este determinată în planul de proiecție Stereo 70.



Date referitoare la teren

Crt	Categorie folosință	Intra vilan	Suprafața (mp)	Tarla	Parcelă	Nr. topo	Observații / Referințe
1	faneata	DA	1.533	-	-	-	

Lungime Segmente

1) Valorile lungimilor segmentelor sunt obținute din proiecție în plan.

Punct început	X / Y	Punct sfârșit	X / Y	Lungime segment (** (m)
1	536.470,81 670.109,557	2	536.459,939 670.131,503	24.491
2	536.459,939 670.131,503	3	536.450,531 670.150,27	20.993
3	536.450,531 670.150,27	4	536.446,48 670.149,187	4.193
4	536.446,48 670.149,187	5	536.436,265 670.147,726	10.319
5	536.436,265 670.147,726	6	536.441,007 670.135,177	13.415

Punct început	X / Y	Punct sfârșit	X / Y	Lungime segment (** (m)
6	536.441,007 670.135,177	7	536.446,047 670.122,087	14.027
7	536.446,047 670.122,087	8	536.449,545 670.113,893	8.909
8	536.449,545 670.113,893	9	536.455,876 670.099,553	15.675
9	536.455,876 670.099,553	10	536.459,517 670.090,119	10.112
10	536.459,517 670.090,119	11	536.462,693 670.082,376	8.369
11	536.462,693 670.082,376	12	536.466,971 670.071,896	11.32
12	536.466,971 670.071,896	13	536.470,476 670.063,343	9.243
13	536.470,476 670.063,343	14	536.483,58 670.069,323	14.404
14	536.483,58 670.069,323	15	536.481,132 670.073,948	5.233
15	536.481,132 670.073,948	16	536.486,747 670.076,452	6.148
16	536.486,747 670.076,452	17	536.484,977 670.079,951	3.921
17	536.484,977 670.079,951	18	536.480,88 670.089,09	10.015
18	536.480,88 670.089,09	19	536.477,335 670.096,196	7.941
19	536.477,335 670.096,196	1	536.470,81 670.109,557	14.869

** Lungimile segmentelor sunt determinate în planul de proiecție Stereo 70 și sunt rotunjite la 1 milimetru.

*** Distanța dintre puncte este formată din segmente cumulate ce sunt mai mici decât valoarea 1 milimetru.

**DATE DESPRE IMOBILUL NR. 1993**

Oficiul de Cadastru și Publicitate Imobiliară SUCEAVA
Biroul de Cadastru și Publicitate Imobiliară Campulung Moldovenesc

A. Partea I. Descrierea imobilului

TEREN Intravilan

Adresa: Loc. Pojorâta, Jud. Suceava, Loc numit CALEA BUCOVINEI

Nr. Crt	Nr cadastral Nr. topografic	Suprafața* (mp)	Observații / Referințe
A1	30388	240	Sector cadastral:6 Teren neimpregmuit; Constructia C1 inscrisa in CF ; Provenit din CF 30388, nr. top. 845/1

B. Partea II. Proprietari și acte

Inscrieri privitoare la dreptul de proprietate și alte drepturi reale		Referințe
1483 / 01/11/2000		
Hotarare Judecatoreasca nr. Sentinta Civila nr. 1189, din 09/10/2000 emis de Judecatoria Campulung Mold.;		
B1	Intabulare, drept de PROPRIETATE, dobandit prin Hotarare Judecatoreasca, cota actuala 2/6 1) TIMOFTE VALENTINA, Lipsă CNP	A1
17541 / 18/12/2015		
Act Notarial nr. 3025, din 18/12/2015 emis de ANDRONICESCU OLTICA VERONICA;		
B2	Intabulare, drept de PROPRIETATE ca bun comun, dobandit prin Conventie, cota actuala 2/6 1) CORLAȚAN GAVRIL 2) CORLAȚAN GEORGETA	A1
7513 / 19/06/2020		
Act Notarial nr. 932, din 19/06/2020 emis de Rotaru Dorina;		
B3	Intabulare, drept de PROPRIETATE, ca bun comun, dobandit prin Conventie, cota actuala 1/6 1) CORLAȚAN GAVRIL 2) CORLAȚAN GEORGETA	A1
11602 / 21/07/2022		
Act Notarial nr. 76, din 28/10/2009 emis de Vlad Cerasela;		
B4	Intabulare, drept de PROPRIETATE, dobandit prin Succesiune, cota actuala 3/48 1) DARTU DORINA <i>OBSERVATII: cotă din teren aferentă u.i. 30388-C1-U1</i>	A1
Act Notarial nr. 38, din 20/07/2022 emis de Vlad Cerasela;		
B5	Intabulare, drept de PROPRIETATE, dobandit prin Succesiune, cota actuala 5/48 1) ROMILA LAURA ECATERINA <i>OBSERVATII: cotă din teren aferentă u.i. 30388-C1-U1</i>	A1

C. Partea III. SARCINI .

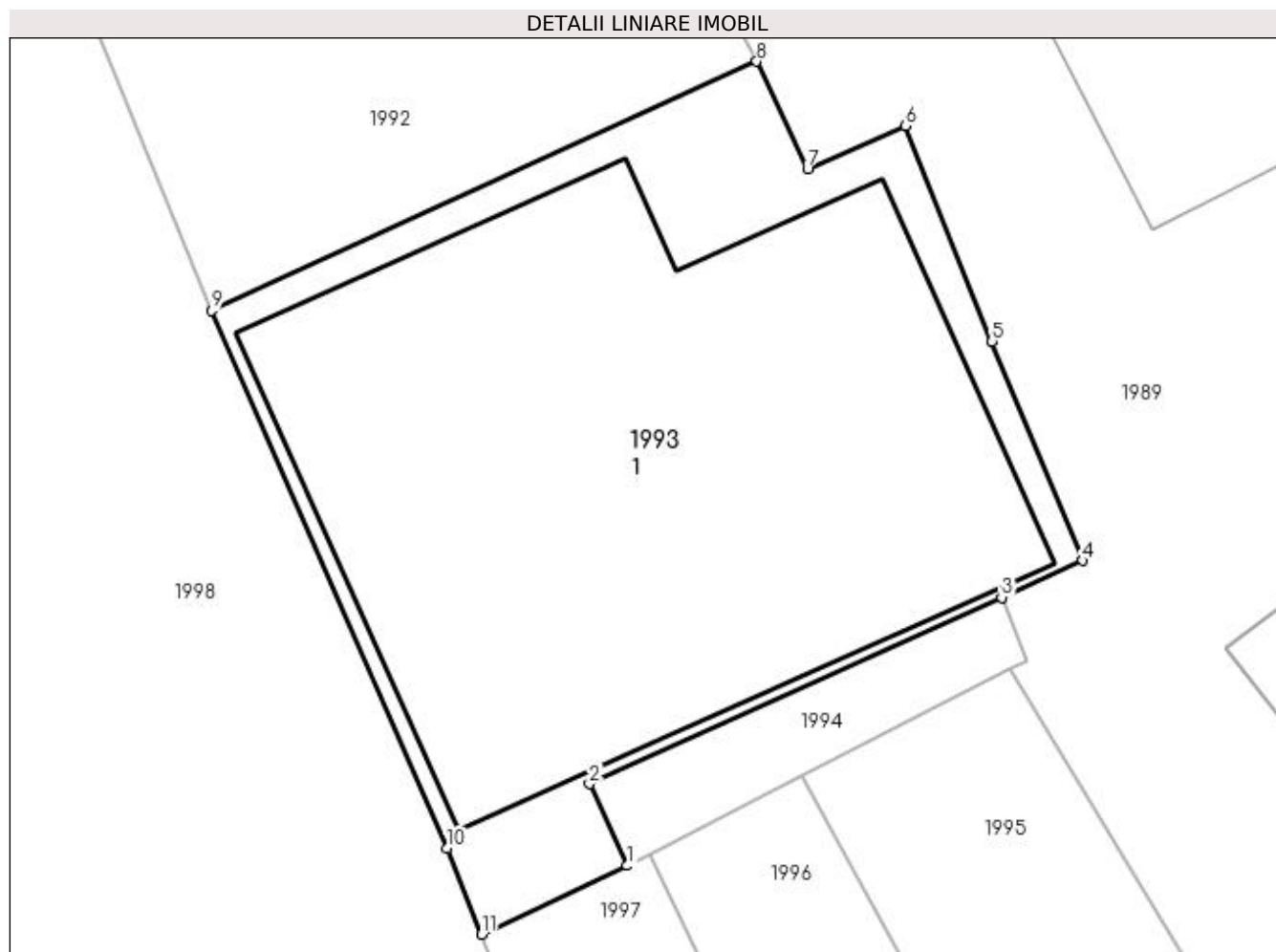
Inscrieri privind dezmembramintele dreptului de proprietate, drepturi reale de garanție și sarcini	Referințe
NU SUNT	

Anexa Nr. 1 La Partea I

Teren

Nr cadastral	Suprafața (mp)*	Observații / Referințe
30388	240	Provenit din CF 30388, nr. top. 845/1

* Suprafața este determinată în planul de proiecție Stereo 70.



Date referitoare la teren

Crt	Categorie folosință	Intra vilan	Suprafața (mp)	Tarla	Parcelă	Nr. topo	Observații / Referințe
1	curți constructii	DA	240	-	-	-	

Lungime Segmente

1) Valorile lungimilor segmentelor sunt obținute din proiecție în plan.

Punct început	X / Y	Punct sfârșit	X / Y	Lungime segment (** (m)
1	536.480,471 670.050,004	2	536.479,562 670.051,972	2.168
2	536.479,562 670.051,972	3	536.489,467 670.056,447	10.869
3	536.489,467 670.056,447	4	536.491,419 670.057,33	2.142
4	536.491,419 670.057,33	5	536.489,233 670.062,599	5.704
5	536.489,233 670.062,599	6	536.487,155 670.067,776	5.578

Punct început	X / Y	Punct sfârșit	X / Y	Lungime segment (** (m)
6	536.487,155 670.067,776	7	536.484,801 670.066,744	2.57
7	536.484,801 670.066,744	8	536.483,58 670.069,323	2.853
8	536.483,58 670.069,323	9	536.470,476 670.063,343	14.404
9	536.470,476 670.063,343	10	536.476,13 670.050,421	14.105
10	536.476,13 670.050,421	11	536.476,966 670.048,355	2.229
11	536.476,966 670.048,355	1	536.480,471 670.050,004	3.874

** Lungimile segmentelor sunt determinate în planul de proiecție Stereo 70 și sunt rotunjite la 1 milimetru.

*** Distanța dintre puncte este formată din segmente cumulate ce sunt mai mici decât valoarea 1 milimetru.

**DATE DESPRE IMOBILUL NR. 1994**

Oficiul de Cadastru și Publicitate Imobiliară SUCEAVA
Biroul de Cadastru și Publicitate Imobiliară Campulung Moldovenesc

A. Partea I. Descrierea imobilului

TEREN Intravilan

Adresa: Loc. Pojorâta, Jud. Suceava, Loc numit CALEA BUCOVINEI

Nr. Crt	Nr cadastral Nr. topografic	Suprafața* (mp)	Observații / Referințe
A1	35655	20	Sector cadastral:6 Teren neimprejmuit; Provenit din CF 35655, nr. top. 845/2

B. Partea II. Proprietari și acte

Inscrieri privitoare la dreptul de proprietate și alte drepturi reale	Referințe
1559 / 15/11/2000	
Hotarare Judecatoreasca nr. Sentinta Civila nr. 1189, din 09/10/2000 emis de Judecatoria Campulung Moldovenesc;	
B1	A1
Intabulare, drept de PROPRIETATE, dobandit prin Hotarare Judecatoreasca, cota actuala 1/1	
1) CALFA ECATERINA, LIPSĂ CNP	
2) CALFA VASILE, LIPSĂ CNP	

C. Partea III. SARCINI .

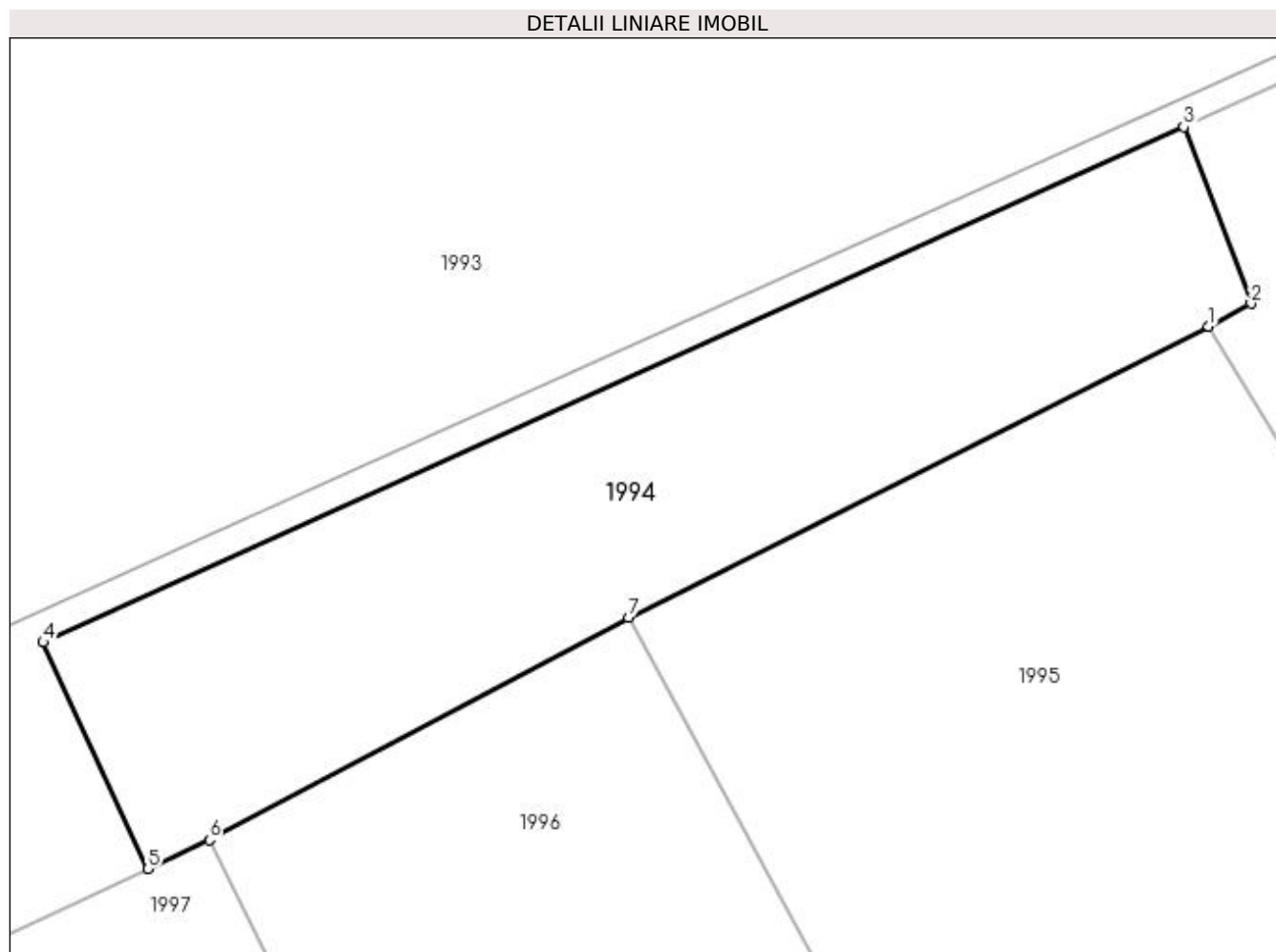
Inscrieri privind dezmembramintele dreptului de proprietate, drepturi reale de garanție și sarcini	Referințe
NU SUNT	

Anexa Nr. 1 La Partea I

Teren

Nr cadastral	Suprafața (mp)*	Observații / Referințe
35655	20	Provenit din CF 35655, nr. top. 845/2

* Suprafața este determinată în planul de proiecție Stereo 70.



Date referitoare la teren

Crt	Categorie folosință	Intravilan	Suprafața (mp)	Tarla	Parcelă	Nr. topo	Observații / Referințe
1	curți constructii	DA	20	-	-	-	

Lungime Segmente

1) Valorile lungimilor segmentelor sunt obținute din proiecție în plan.

Punct început	X / Y	Punct sfârșit	X / Y	Lungime segment (** (m)
1	536.489,681 670.054,715	2	536.490,052 670.054,912	0.42
2	536.490,052 670.054,912	3	536.489,467 670.056,447	1.643
3	536.489,467 670.056,447	4	536.479,562 670.051,972	10.869
4	536.479,562 670.051,972	5	536.480,471 670.050,004	2.168
5	536.480,471 670.050,004	6	536.481,005 670.050,256	0.59

Punct început	X / Y	Punct sfârșit	X / Y	Lungime segment (** (m)
6	536.481,005 670.050,256	7	536.484,645 670.052,184	4.119
7	536.484,645 670.052,184	1	536.489,681 670.054,715	5.636

** Lungimile segmentelor sunt determinate în planul de proiecție Stereo 70 și sunt rotunjite la 1 milimetru.

*** Distanța dintre puncte este formată din segmente cumulate ce sunt mai mici decât valoarea 1 milimetru.

**DATE DESPRE IMOBILUL NR. 1995**

Oficiul de Cadastru și Publicitate Imobiliară SUCEAVA
Biroul de Cadastru și Publicitate Imobiliară Campulung Moldovenesc

A. Partea I. Descrierea imobilului

TEREN Intravilan

Adresa: Loc. Pojorâta, Jud. Suceava, Loc numit CALEA BUCOVINEI

Nr. Crt	Nr cadastral Nr. topografic	Suprafața* (mp)	Observații / Referințe
A1	32785	112	Sector cadastral:6 Teren neimprejmuit; Provenit din CF 32785, nr. top. 854/12

B. Partea II. Proprietari și acte

Inscrieri privitoare la dreptul de proprietate și alte drepturi reale		Referințe
17540 / 18/12/2015		
Act Notarial nr. 3025, din 18/12/2015 emis de ANDRONICESCU OLTICA VERONICA;		
B1	Intabulare, drept de PROPRIETATE, dobandit prin Conventie, cota actuala 1/1 1) CORLAȚAN GAVRIL 2) CORLAȚAN GEORGETA	A1

C. Partea III. SARCINI .

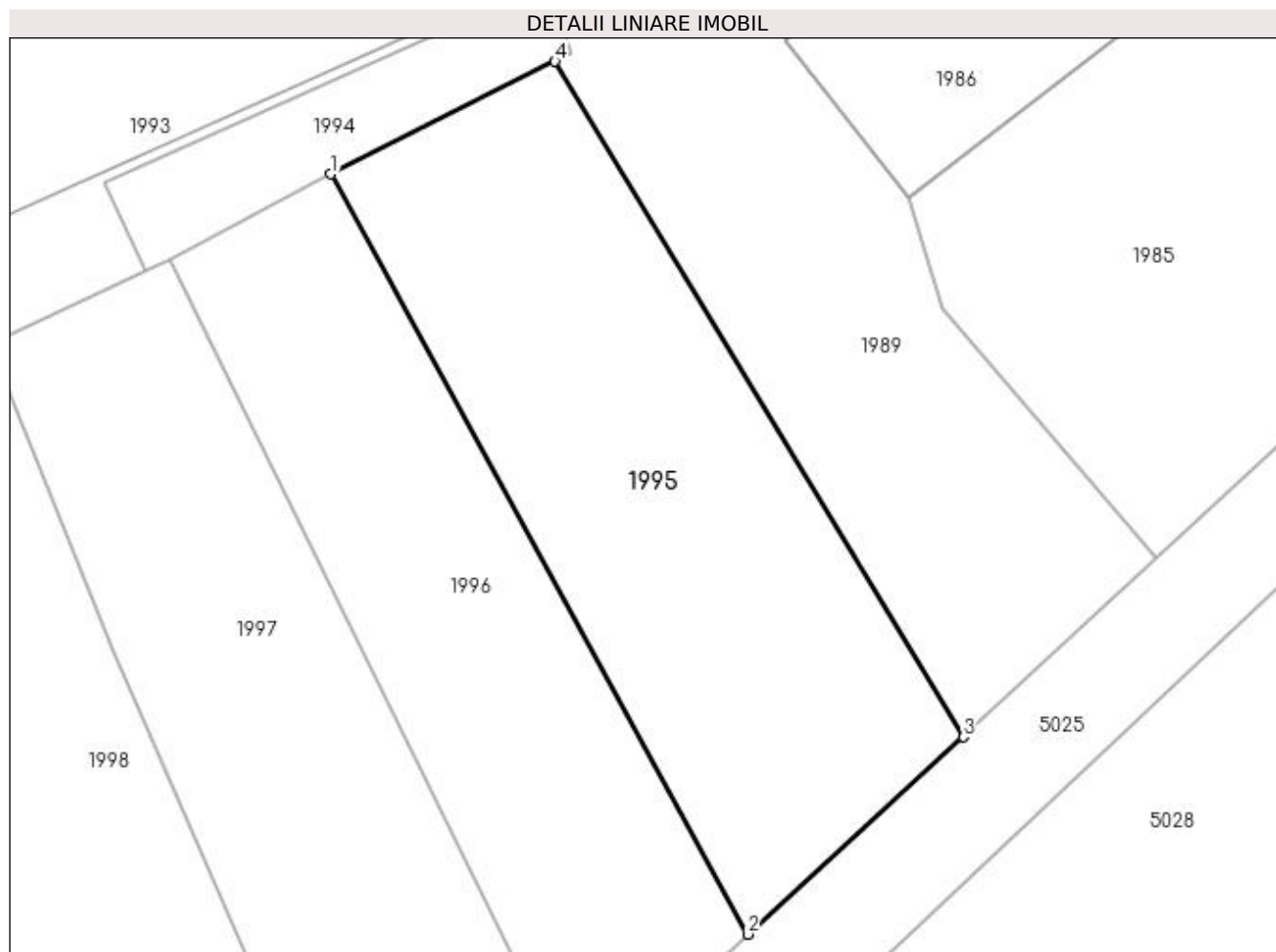
Inscrieri privind dezmembramintele dreptului de proprietate, drepturi reale de garanție și sarcini	Referințe
NU SUNT	

Anexa Nr. 1 La Partea I

Teren

Nr cadastral	Suprafața (mp)*	Observații / Referințe
32785	112	Provenit din CF 32785, nr. top. 854/12

* Suprafața este determinată în planul de proiecție Stereo 70.



Date referitoare la teren

Crt	Categorie folosință	Intra vilan	Suprafața (mp)	Tarla	Parcelă	Nr. topo	Observații / Referințe
1	faneata	DA	112	-	-	-	

Lungime Segmente

1) Valorile lungimilor segmentelor sunt obținute din proiecție în plan.

Punct început	X / Y	Punct sfârșit	X / Y	Lungime segment (** (m)
1	536.484,645 670.052,184	2	536.494,014 670.035,086	19.497
2	536.494,014 670.035,086	3	536.498,865 670.039,524	6.575
3	536.498,865 670.039,524	4	536.489,681 670.054,715	17.751
4	536.489,681 670.054,715	1	536.484,645 670.052,184	5.636

**** Lungimile segmentelor sunt determinate în planul de proiecție Stereo 70 și sunt rotunjite la 1 milimetru.**

***** Distanța dintre puncte este formată din segmente cumulate ce sunt mai mici decât valoarea 1 milimetru.**

**DATE DESPRE IMOBILUL NR. 1996**

Oficiul de Cadastru și Publicitate Imobiliară SUCEAVA
Biroul de Cadastru și Publicitate Imobiliară Campulung Moldovenesc

A. Partea I. Descrierea imobilului

TEREN Intravilan

Adresa: Loc. Pojorâta, Jud. Suceava, Loc numit CALEA BUCOVINEI

Nr. Crt	Nr cadastral Nr. topografic	Suprafața* (mp)	Observații / Referințe
A1	31598	92	Sector cadastral:6 Teren neimprejmuit; Provenit din CF 31598, nr. top. 845/11

B. Partea II. Proprietari și acte

Inscrieri privitoare la dreptul de proprietate și alte drepturi reale		Referințe
13803 / 22/11/2012		
Act Notarial nr. 1381, din 21/11/2012 emis de SCRABA HORIA ILIE;		
B1	Intabulare, drept de PROPRIETATE, dobandit prin Conventie, cota actuala 1/1 1) PAVĂL CONSTANTIN 2) PAVĂL GABRIELA	A1

C. Partea III. SARCINI .

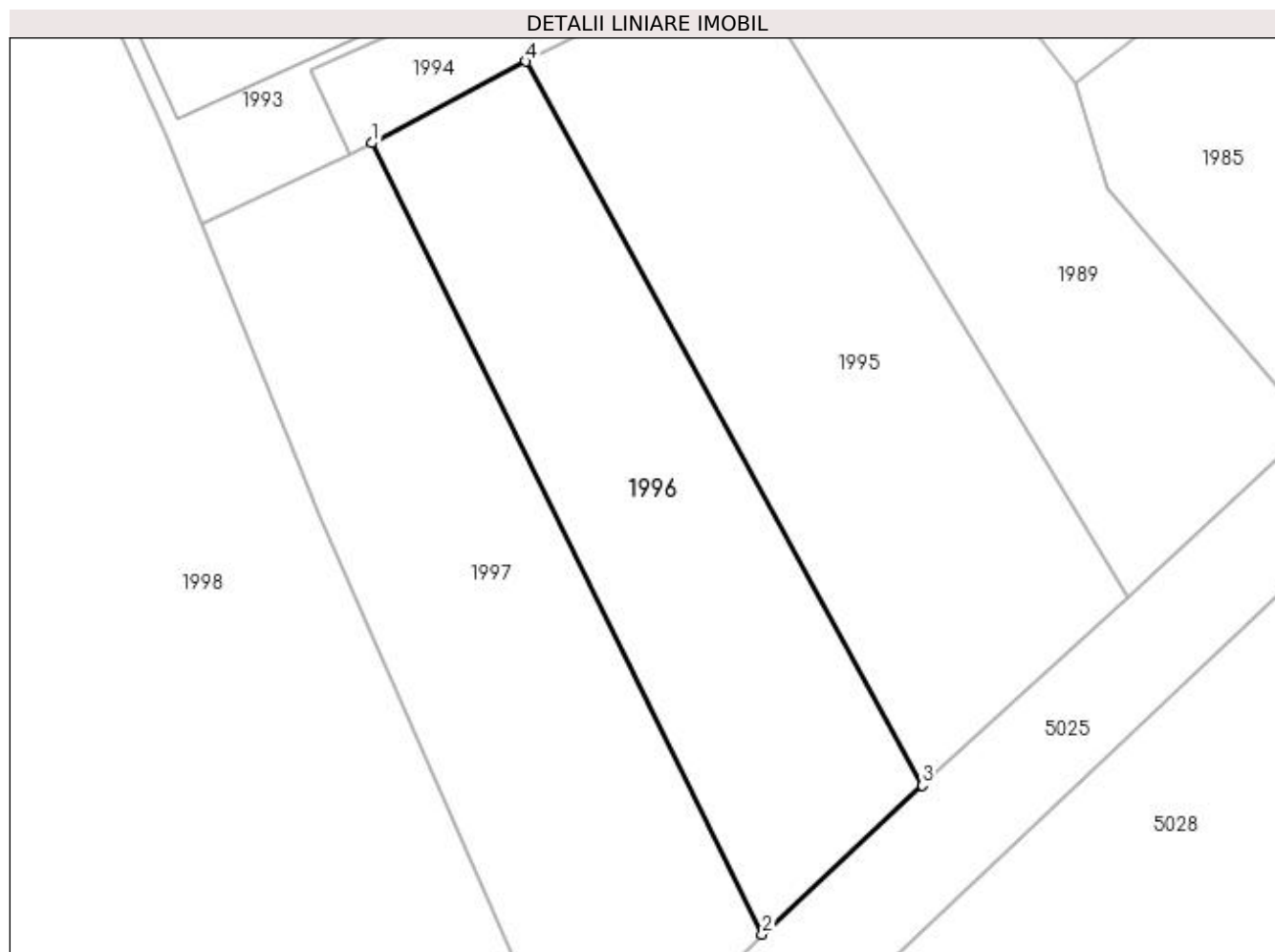
Inscrieri privind dezmembramintele dreptului de proprietate, drepturi reale de garanție și sarcini	Referințe
NU SUNT	

Anexa Nr. 1 La Partea I

Teren

Nr cadastral	Suprafața (mp)*	Observații / Referințe
31598	92	Provenit din CF 31598, nr. top. 845/11

* Suprafața este determinată în planul de proiecție Stereo 70.



Date referitoare la teren

Crt	Categorie folosință	Intra vilan	Suprafața (mp)	Tarla	Parcelă	Nr. topo	Observații / Referințe
1	faneata	DA	92	-	-	-	

Lungime Segmente

1) Valorile lungimilor segmentelor sunt obținute din proiecție în plan.

Punct început	X / Y	Punct sfârșit	X / Y	Lungime segment (** (m)
1	536.481,005 670.050,256	2	536.490,233 670.031,563	20.847
2	536.490,233 670.031,563	3	536.494,014 670.035,086	5.168
3	536.494,014 670.035,086	4	536.484,645 670.052,184	19.497
4	536.484,645 670.052,184	1	536.481,005 670.050,256	4.119

**** Lungimile segmentelor sunt determinate în planul de proiecție Stereo 70 și sunt rotunjite la 1 milimetru.**

***** Distanța dintre puncte este formată din segmente cumulate ce sunt mai mici decât valoarea 1 milimetru.**

**DATE DESPRE IMOBILUL NR. 1997**

Oficiul de Cadastru și Publicitate Imobiliară SUCEAVA
Biroul de Cadastru și Publicitate Imobiliară Campulung Moldovenesc

A. Partea I. Descrierea imobilului

TEREN Intravilan

Adresa: Loc. Pojorâta, Jud. Suceava, Loc numit CALEA BUCOVINEI

Nr. Crt	Nr cadastral Nr. topografic	Suprafața* (mp)	Observații / Referințe
A1	31040	112	Sector cadastral:6 Teren neimprejmuit; Provenit din CF 31040, nr. top. 845/10

B. Partea II. Proprietari și acte

Inscrieri privitoare la dreptul de proprietate și alte drepturi reale		Referințe
7807 / 25/07/2011		
Act Notarial nr. 816, din 22/07/2011 emis de BNP HORIA ILIE SCRABA;		
B1	Intabulare, drept de PROPRIETATE, dobandit prin Conventie, cota actuala 1/1 1) PAVĂL CONSTANTIN 2) PAVĂL GABRIELA	A1

C. Partea III. SARCINI

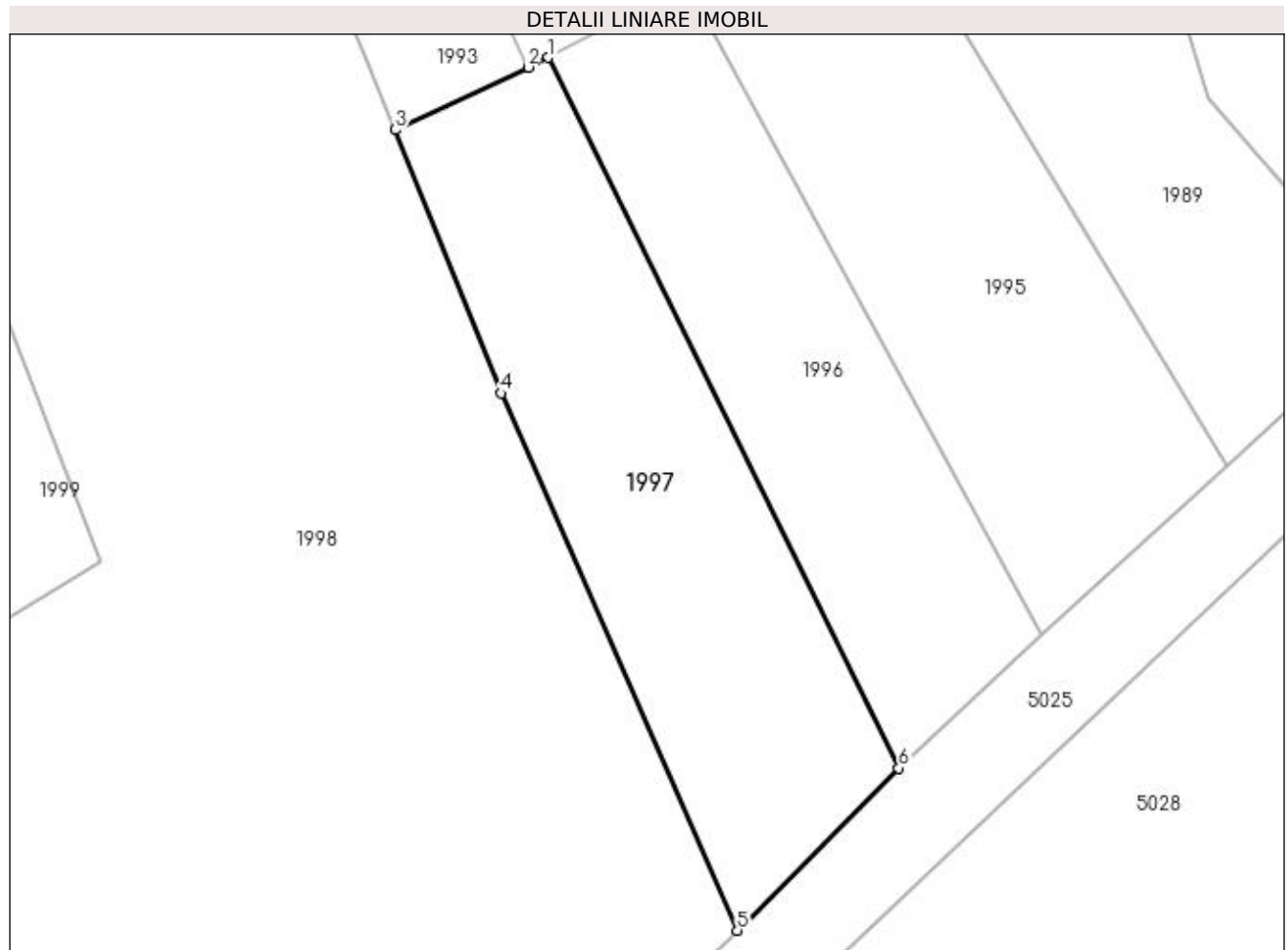
Inscrieri privind dezmembramintele dreptului de proprietate, drepturi reale de garanție și sarcini		Referințe
7807 / 25/07/2011		
Act Notarial nr. 816, din 22/07/2011 emis de BNP HORIA ILIE SCRABA;		
C1	Intabulare, drept de UZUFRACT VIAGER, dobandit prin Conventie, cota actuala 1/1 1) TIMOFTE VALENTINA 2) TIMOFTE IOAN	A1
C2	se noteaza obligatia de intretinere 1) TIMOFTE VALENTINA 2) TIMOFTE IOAN	A1

Anexa Nr. 1 La Partea I

Teren

Nr cadastral	Suprafața (mp)*	Observații / Referințe
31040	112	Provenit din CF 31040, nr. top. 845/10

* Suprafața este determinată în planul de proiecție Stereo 70.



Date referitoare la teren

Crt	Categorie folosință	Intravilan	Suprafața (mp)	Tarla	Parcelă	Nr. topo	Observații / Referințe
1	faneata	DA	112	-	-	-	

Lungime Segmente

1) Valorile lungimilor segmentelor sunt obținute din proiecție în plan.

Punct început	X / Y	Punct sfârșit	X / Y	Lungime segment (** (m)
1	536.481,005 670.050,256	2	536.480,471 670.050,004	0.59
2	536.480,471 670.050,004	3	536.476,966 670.048,355	3.874
3	536.476,966 670.048,355	4	536.479,77 670.041,427	7.474
4	536.479,77 670.041,427	5	536.485,975 670.027,289	15.44
5	536.485,975 670.027,289	6	536.490,233 670.031,563	6.033

Punct început	X / Y	Punct sfârșit	X / Y	Lungime segment (** (m)
6	536.490,233 670.031,563	1	536.481,005 670.050,256	20.847

** Lungimile segmentelor sunt determinate în planul de proiecție Stereo 70 și sunt rotunjite la 1 milimetru.

*** Distanța dintre puncte este formată din segmente cumulate ce sunt mai mici decât valoarea 1 milimetru.

**DATE DESPRE IMOBILUL NR. 1998**

Oficiul de Cadastru și Publicitate Imobiliară SUCEAVA
Biroul de Cadastru și Publicitate Imobiliară Campulung Moldovenesc

A. Partea I. Descrierea imobilului

TEREN Intravilan

Adresa: Loc. Pojorâta, Calea Bucovinei, Nr. 66, Jud. Suceava

Nr. Crt	Nr cadastral Nr. topografic	Suprafața* (mp)	Observații / Referințe
A1	33267	Din acte: 1.638 Masurata: 1.583	Sector cadastral:6 Teren neimprejmuit; Provenit din CF 33267, nr. cad. 33267, CF 32936, nr. top. 979/2, 980/2, parte din nr. top. 978/2, 980/4

B. Partea II. Proprietari și acte

Inscrieri privitoare la dreptul de proprietate și alte drepturi reale	Referințe
923 / 21/01/2019	
Act Administrativ nr. 928, din 28/03/2018 emis de Comisia Județeană de Fond Funciar SUCEAVA;	
B1 Intabulare, drept de PROPRIETATE, dobandit prin Reconstituire, cota actuala 1/1 1) BALAN OLTEA	A1

C. Partea III. SARCINI .

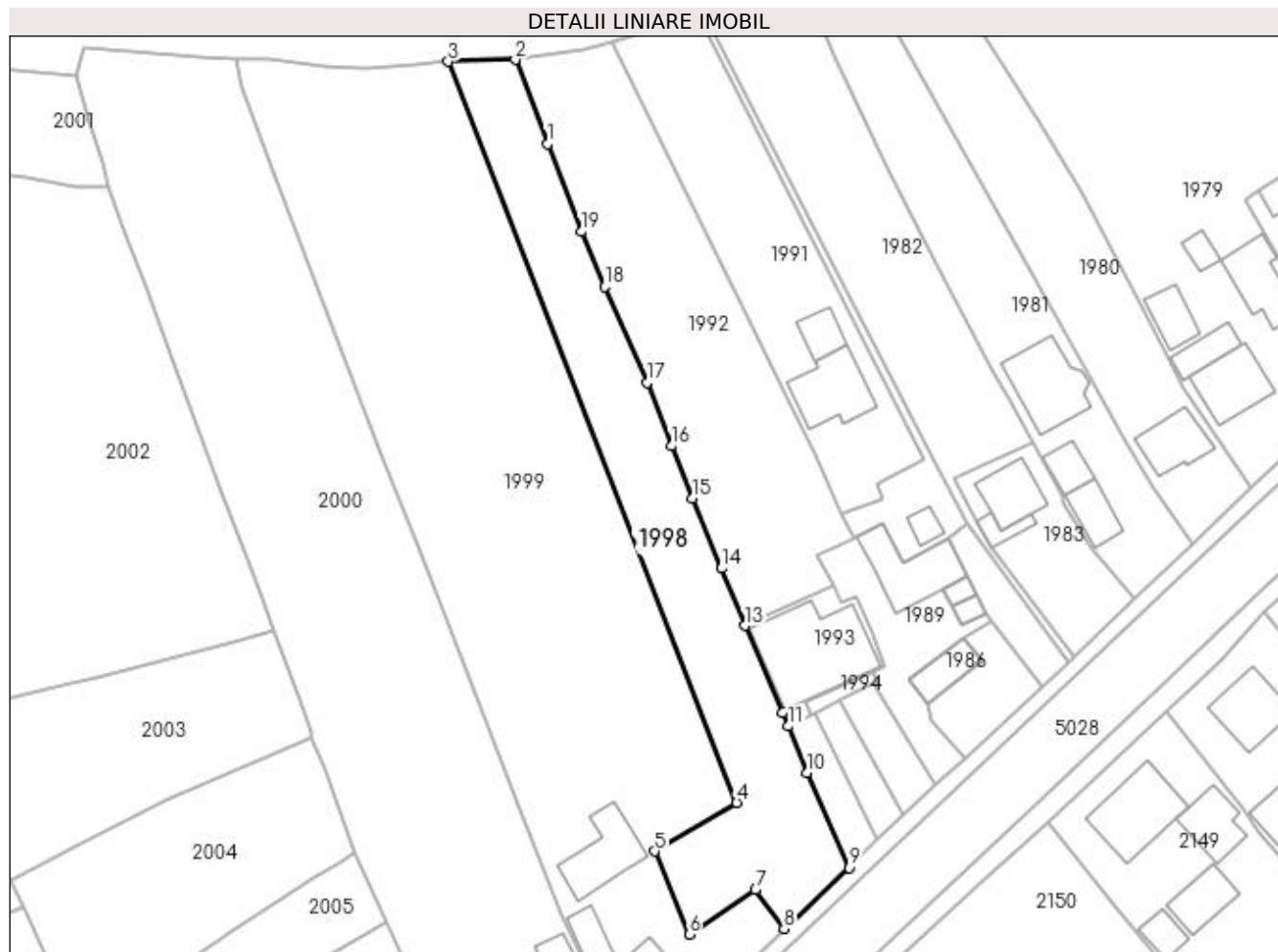
Inscrieri privind dezmembramintele dreptului de proprietate, drepturi reale de garanție și sarcini	Referințe
NU SUNT	

Anexa Nr. 1 La Partea I

Teren

Nr cadastral	Suprafața (mp)*	Observații / Referințe
33267	Din acte: 1.638 Masurata: 1.583	Provenit din CF 33267, nr. cad. 33267, CF 32936, nr. top. 979/2, 980/2, parte din nr. top. 978/2, 980/4

* Suprafața este determinată în planul de proiecție Stereo 70.



Date referitoare la teren

Crt	Categorie folosință	Intra vilan	Suprafața (mp)	Tarla	Parcelă	Nr. topo	Observații / Referințe
1	faneata	DA	1.583	-	-	-	

Lungime Segmente

1) Valorile lungimilor segmentelor sunt obținute din proiecție în plan.

Punct început	X / Y	Punct sfârșit	X / Y	Lungime segment (** (m)
1	536.441,007 670.135,177	2	536.436,265 670.147,726	13.415
2	536.436,265 670.147,726	3	536.426,253 670.147,428	10.016
3	536.426,253 670.147,428	4	536.469,233 670.036,972	118.523
4	536.469,233 670.036,972	5	536.457,029 670.029,711	14.201
5	536.457,029 670.029,711	6	536.462,143 670.017,339	13.387

Punct început	X / Y	Punct sfârșit	X / Y	Lungime segment (** (m)
6	536.462,143 670.017,339	7	536.472,045 670.023,988	11.927
7	536.472,045 670.023,988	8	536.476,292 670.018,176	7.198
8	536.476,292 670.018,176	9	536.485,975 670.027,289	13.297
9	536.485,975 670.027,289	10	536.479,77 670.041,427	15.44
10	536.479,77 670.041,427	11	536.476,966 670.048,355	7.474
11	536.476,966 670.048,355	12	536.476,13 670.050,421	2.229
12	536.476,13 670.050,421	13	536.470,476 670.063,343	14.105
13	536.470,476 670.063,343	14	536.466,971 670.071,896	9.243
14	536.466,971 670.071,896	15	536.462,693 670.082,376	11.32
15	536.462,693 670.082,376	16	536.459,517 670.090,119	8.369
16	536.459,517 670.090,119	17	536.455,876 670.099,553	10.112
17	536.455,876 670.099,553	18	536.449,545 670.113,893	15.675
18	536.449,545 670.113,893	19	536.446,047 670.122,087	8.909
19	536.446,047 670.122,087	1	536.441,007 670.135,177	14.027

** Lungimile segmentelor sunt determinate în planul de proiecție Stereo 70 și sunt rotunjite la 1 milimetru.

*** Distanța dintre puncte este formată din segmente cumulate ce sunt mai mici decât valoarea 1 milimetru.

**DATE DESPRE IMOBILUL NR. 1999**

Oficiul de Cadastru și Publicitate Imobiliară SUCEAVA
Biroul de Cadastru și Publicitate Imobiliară Campulung Moldovenesc

A. Partea I. Descrierea imobilului

TEREN Intravilan

Nr. cadastral vechi:33015, 33016, 33017

Adresa: Loc. Pojorâta, Calea Bucovinei, Nr. 68, Jud. Suceava

Nr. Crt	Nr cadastral Nr. topografic	Suprafața* (mp)	Observații / Referințe
A1	32937	Din acte: 4.443 Masurata: 4.351	Sector cadastral:6 Teren neimprejmuit; Provenit din CF 32937, nr. cad. 32937, CF 32936, parte din nr. top. 980/4; IE 33015, 33016, 33017

Construcții

Crt	Nr cadastral Nr. topografic	Adresa	Observații / Referințe
A1.1		Loc. Pojorâta, Calea Bucovinei, Nr. 68, Jud. Suceava	Nr. niveluri:2; S. construita la sol:90 mp; S. construita desfasurata:180 mp; LOCUINTA (P+1) DIN 1980, DIN ZIDARIE SI LEMN, SUPRAFATA CONSTRUITA LA SOL=90MP, SUPRAFATA CONSTRUITA DESFASURATA=180MP
A1.2		Loc. Pojorâta, Calea Bucovinei, Nr. 68, Jud. Suceava	Nr. niveluri:1; S. construita la sol:35 mp; S. construita desfasurata:35 mp; ANEXA GOSPODAREASCA DIN 1980, DIN LEMN, SUPRAFATA CONSTRUITA LA SOL=35MP, SUPRAFATA CONSTRUITA DESFASURATA=35MP
A1.3		Loc. Pojorâta, Calea Bucovinei, Nr. 68, Jud. Suceava	Nr. niveluri:1; S. construita la sol:89 mp; S. construita desfasurata:89 mp; ANEXA GOSPODAREASCA DIN 1980, DIN LEMN, SUPRAFATA CONSTRUITA LA SOL=89MP, SUPRAFATA CONSTRUITA DESFASURATA=89MP

B. Partea II. Proprietari și acte

Inscrieri privitoare la dreptul de proprietate și alte drepturi reale	Referințe
319 / 17/07/1980	
Hotarare Judecatoreasca nr. 1510, din 12/06/1980 emis de Judecătoria Câmpulung Moldovenesc;	
B1	Intabulare, drept de PROPRIETATE, dobandit prin Hotarare Judecatoreasca, cota actuala 1/1 1) BALAN OLTEA
7115 / 30/05/2016	
Act Administrativ nr. CERTIFICAT EDIFICARE CONSTRUCTII NR. 4330, din 24/05/2016 emis de Primăria Pojorâta;	
B3	Intabulare, drept de PROPRIETATE, dobandit prin Construire, cota actuala 1/1 1) BALAN OLTEA 2) BALAN VASILE
10066 / 05/08/2016	
Act Administrativ nr. 9920, din 02/08/2016 emis de BCPI CAMPULUNG MOLDOVENESC;	
B3	se noteaza propunerea de dezmembrare a imobilului cu nr. cad. 32937 din CF 32937 a UAT Pojorata;

C. Partea III. SARCINI .

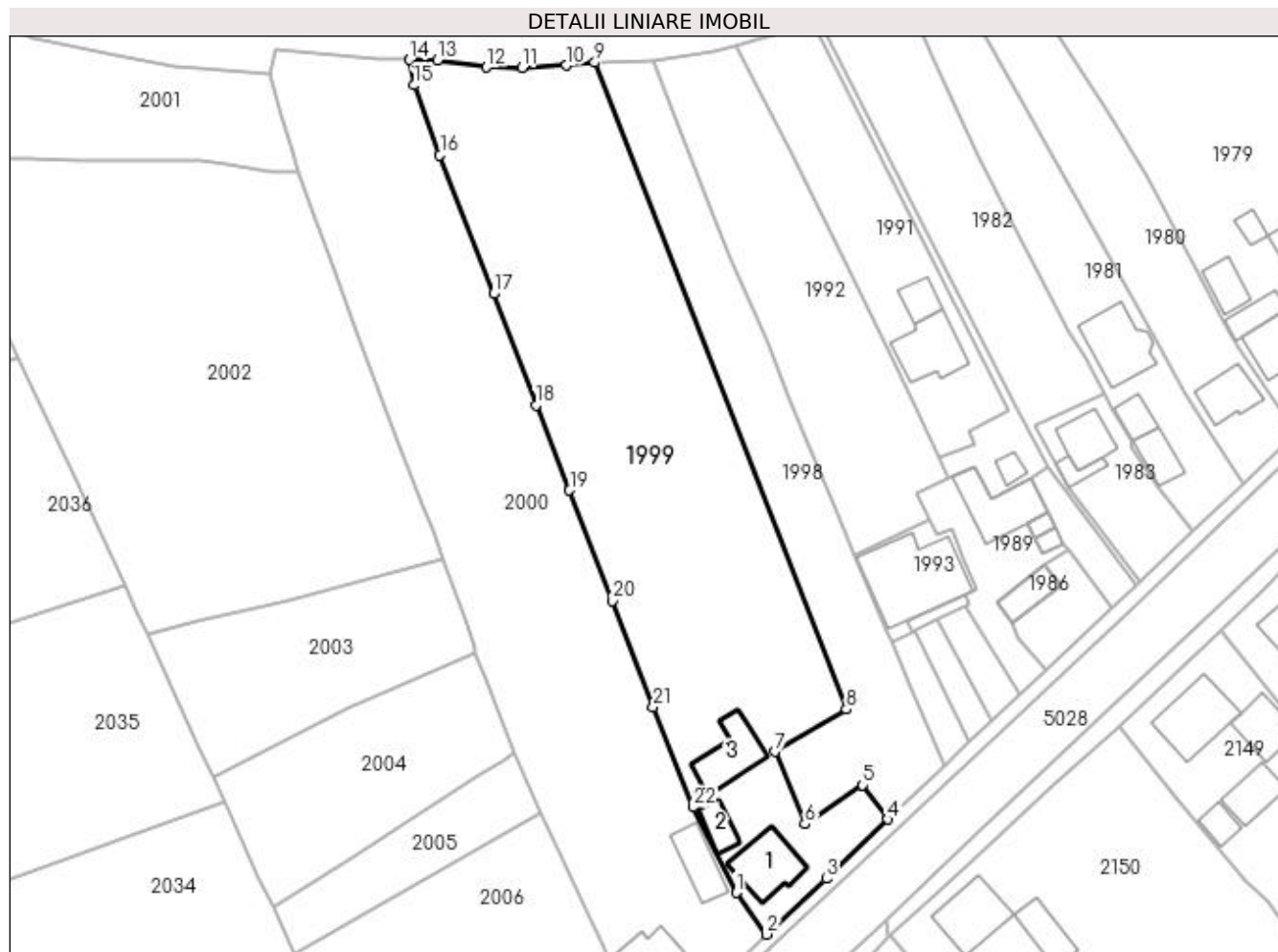
Inscrieri privind dezmembrarile dreptului de proprietate, drepturi reale de garanție și sarcini	Referințe
NU SUNT	

Anexa Nr. 1 La Partea I

Teren

Nr cadastral	Suprafața (mp)*	Observații / Referințe
32937	Din acte: 4.443 Masurata: 4.351	Provenit din CF 32937, nr. cad. 32937, CF 32936, parte din nr. top. 980/4; IE 33015, 33016, 33017

* Suprafața este determinată în planul de proiecție Stereo 70.



Date referitoare la teren

Crt	Categorie folosință	Intravilan	Suprafața (mp)	Tarla	Parcelă	Nr. topo	Observații / Referințe
1	curți constructii	DA	703	-	-	-	
2	faneata	DA	3.648	-	-	-	

Date referitoare la construcții

Crt	Număr	Destinație construcție	Supraf. (mp)	Situație juridică	Observații / Referințe
A1.1		construcții de locuințe	90	Cu acte	Nr. niveluri:2; S. construita la sol:90 mp; S. construita desfasurata:180 mp; LOCUINTA (P+1) DIN 1980, DIN ZIDARIE SI LEMN, SUPRAFATA CONSTRUITA LA SOL=90MP, SUPRAFATA CONSTRUITA DESFASURATA=180MP
A1.2		construcții anexa	35	Cu acte	Nr. niveluri:1; S. construita la sol:35 mp; S. construita desfasurata:35 mp; ANEXA GOSPODAREASCA DIN 1980, DIN LEMN, SUPRAFATA CONSTRUITA LA SOL=35MP, SUPRAFATA CONSTRUITA DESFASURATA=35MP
A1.3		construcții anexa	89	Cu acte	Nr. niveluri:1; S. construita la sol:89 mp; S. construita desfasurata:89 mp; ANEXA GOSPODAREASCA DIN 1980, DIN LEMN, SUPRAFATA CONSTRUITA LA SOL=89MP, SUPRAFATA CONSTRUITA DESFASURATA=89MP

Lungime Segmente

1) Valorile lungimilor segmentelor sunt obținute din proiecție în plan.

Punct început	X / Y	Punct sfârșit	X / Y	Lungime segment (** (m))
1	536.450,428 670.005,652	2	536.455,642 669.998,522	8.833
3	536.465,805 670.008,034	4	536.476,292 670.018,176	14.589
5	536.472,045 670.023,988	6	536.462,143 670.017,339	11.927
7	536.457,029 670.029,711	8	536.469,233 670.036,972	14.201
9	536.426,253 670.147,428	10	536.421,405 670.146,925	4.874
11	536.413,824 670.146,537	12	536.407,732 670.146,633	6.093
13	536.399,38 670.147,78	14	536.394,609 670.147,897	4.772
15	536.395,348 670.143,546	16	536.399,786 670.131,591	12.752
17	536.408,964 670.107,935	18	536.416,24 670.088,913	20.366
19	536.421,961 670.074,371	20	536.429,236 670.055,525	20.201
21	536.436,233 670.037,351	22	536.443,15 670.020,23	18.465

Punct început	X / Y	Punct sfârșit	X / Y	Lungime segment (** (m))
2	536.455,642 669.998,522	3	536.465,805 670.008,034	13.92
4	536.476,292 670.018,176	5	536.472,045 670.023,988	7.198
6	536.462,143 670.017,339	7	536.457,029 670.029,711	13.387
8	536.469,233 670.036,972	9	536.426,253 670.147,428	118.523
10	536.421,405 670.146,925	11	536.413,824 670.146,537	7.591
12	536.407,732 670.146,633	13	536.399,38 670.147,78	8.43
14	536.394,609 670.147,897	15	536.395,348 670.143,546	4.413
16	536.399,786 670.131,591	17	536.408,964 670.107,935	25.374
18	536.416,24 670.088,913	19	536.421,961 670.074,371	15.627
20	536.429,236 670.055,525	21	536.436,233 670.037,351	19.474
22	536.443,15 670.020,23	1	536.450,428 670.005,652	16.294

** Lungimile segmentelor sunt determinate în planul de proiecție Stereo 70 și sunt rotunjite la 1 milimetru.

*** Distanța dintre puncte este formată din segmente cumulate ce sunt mai mici decât valoarea 1 milimetru.

**DATE DESPRE IMOBILUL NR. 2000**

Oficiul de Cadastru și Publicitate Imobiliară SUCEAVA
Biroul de Cadastru și Publicitate Imobiliară Campulung Moldovenesc

A. Partea I. Descrierea imobilului

TEREN Intravilan

Adresa: Loc. Pojorâta, Calea Bucovinei, Nr. 70, Jud. Suceava

Nr. Crt	Nr cadastral Nr. topografic	Suprafața* (mp)	Observații / Referințe
A1	34712	4.175	Sector cadastral:6 Teren imprejmuit; Provenit din CF 34712, nr. cad. 34712

Construcții

Crt	Nr cadastral Nr. topografic	Adresa	Observații / Referințe
A1.1		Loc. Pojorâta, Calea Bucovinei, Nr. 70, Jud. Suceava	Nr. niveluri:2; S. construita la sol:82 mp; S. construita desfasurata:164 mp; Casă de locuit, P+E
A1.2		Loc. Pojorâta, Calea Bucovinei, Nr. 70, Jud. Suceava	Nr. niveluri:1; S. construita la sol:64 mp; S. construita desfasurata:64 mp; Anexă, P

B. Partea II. Proprietari și acte

Inscrieri privitoare la dreptul de proprietate și alte drepturi reale		Referințe
2000 / 08/12/2022		
Act Administrativ nr. Legea nr. 7, din 13/03/1996 emis de Parlamentul României;		
B1	Intabulare, drept de PROPRIETATE, dobandit prin Lege, cota actuala 1/1 1) NEIDENTIFICAT NEIDENTIFICAT	A1
10889 / 20/08/2020		
Act Notarial nr. Declarație nr. 502, din 17/08/2020 emis de BNP Scraba Horia Ilie (act administrativ nr Adeverință nr. 4454 din 17.08.2020, emis de Primaria Pojorata);		
B2	Se notează posesia faptică în favoarea lui 1) ȘUIU PETRU	A1
Act Administrativ nr. Certificat de atestare fiscală nr. 2063, din 18/08/2020 emis de Primăria Pojorâta (act administrativ nr Certificat de atestare a edificării construcției nr. 4458 din 17.08.2020, emis de Primaria Pojorata);		
B3	Intabulare, drept de PROPRIETATE, dobandit prin Construire, cota actuala 1/1 1) ȘUIU PETRU	A1.1, A1.2

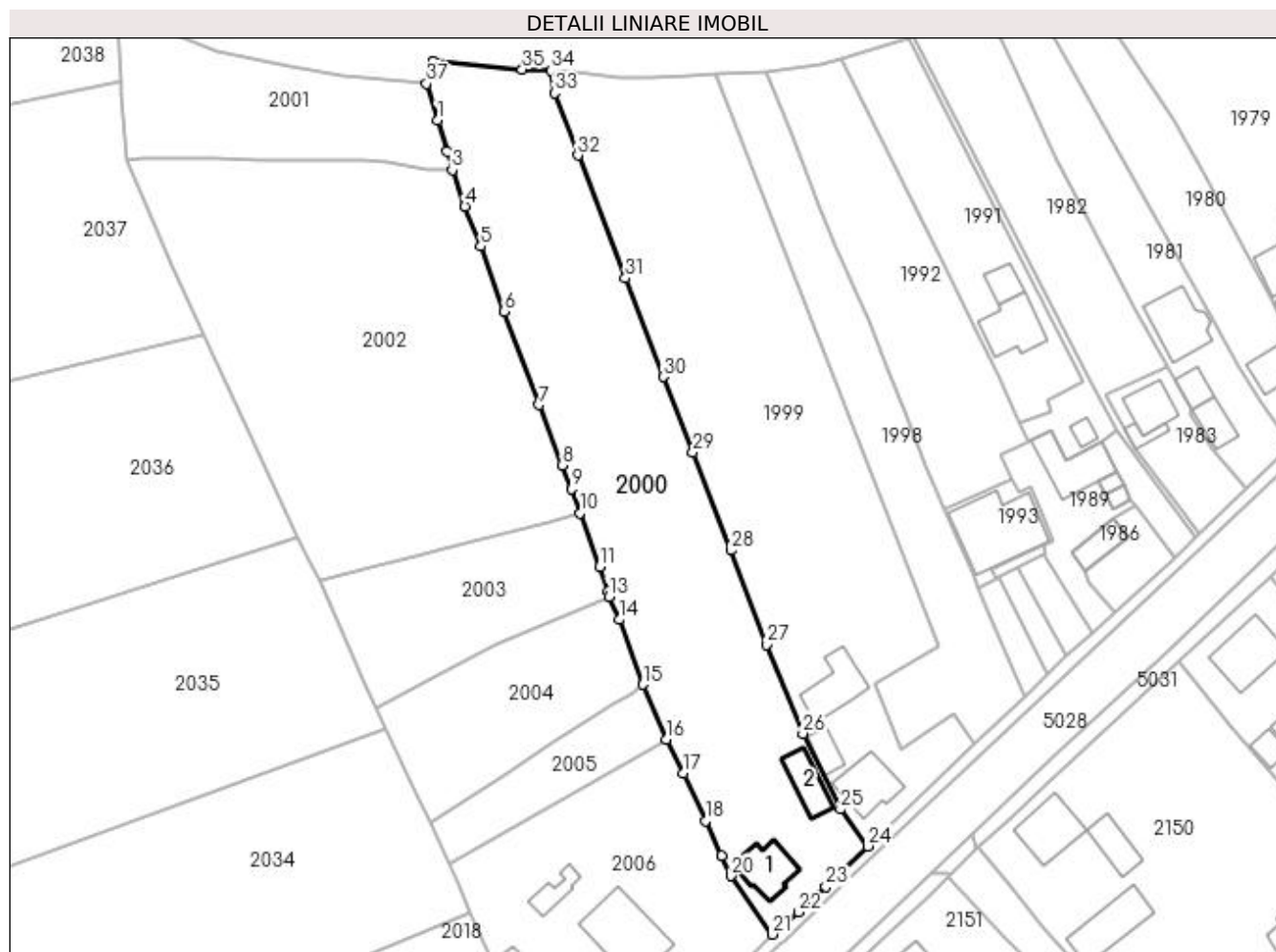
C. Partea III. SARCINI .

Inscrieri privind dezmembramintele dreptului de proprietate, drepturi reale de garanție și sarcini	Referințe
NU SUNT	

Anexa Nr. 1 La Partea I**Teren**

Nr cadastral	Suprafața (mp)*	Observații / Referințe
34712	4.175	Provenit din CF 34712, nr. cad. 34712

* Suprafața este determinată în planul de proiecție Stereo 70.

**Date referitoare la teren**

Crt	Categorie folosință	Intra vilan	Suprafața (mp)	Tarla	Parcelă	Nr. topo	Observații / Referințe
1	curți construcții	DA	652	-	-	-	
2	faneata	DA	3.523	-	-	-	

Date referitoare la construcții

Crt	Număr	Destinație construcție	Supraf. (mp)	Situație juridică	Observații / Referințe
A1.1		construcții de locuințe	82	Cu acte	Nr. niveluri:2; S. construita la sol:82 mp; S. construita desfasurata:164 mp; Casă de locuit, P+E
A1.2		construcții anexa	64	Cu acte	Nr. niveluri:1; S. construita la sol:64 mp; S. construita desfasurata:64 mp; Anexă, P

Lungime Segmente

1) Valorile lungimilor segmentelor sunt obținute din proiecție în plan.

Punct început	X / Y	Punct sfârșit	X / Y	Lungime segment (** (m))
1	536.372,796 670.138,314	2	536.374,636 670.132,295	6.294
3	536.375,61 670.128,733	4	536.378,048 670.121,728	7.417

Punct început	X / Y	Punct sfârșit	X / Y	Lungime segment (** (m))
2	536.374,636 670.132,295	3	536.375,61 670.128,733	3.693
4	536.378,048 670.121,728	5	536.381,095 670.114,063	8.248

Punct început	X / Y	Punct sfârșit	X / Y	Lungime segment (** (m)
5	536.381,095 670.114,063	6	536.385,582 670.101,483	13.356
7	536.392,359 670.083,497	8	536.396,773 670.071,891	12.417
9	536.398,619 670.067,377	10	536.400,243 670.062,706	4.945
11	536.404,007 670.052,356	12	536.405,677 670.047,608	5.033
13	536.405,774 670.046,564	14	536.407,749 670.042,133	4.851
15	536.412,337 670.029,675	16	536.416,91 670.019,101	11.52
17	536.420,176 670.012,54	18	536.424,442 670.003,437	10.053
19	536.427,45 669.996,699	20	536.429,286 669.992,821	4.291
21	536.437,317 669.981,548	22	536.442,305 669.985,832	6.575
23	536.447,546 669.990,71	24	536.455,642 669.998,522	11.25
25	536.450,428 670.005,652	26	536.443,15 670.020,23	16.294
27	536.436,233 670.037,351	28	536.429,236 670.055,525	19.474
29	536.421,961 670.074,371	30	536.416,24 670.088,913	15.627
31	536.408,964 670.107,935	32	536.399,786 670.131,591	25.374
33	536.395,348 670.143,546	34	536.394,609 670.147,897	4.413
35	536.389,089 670.148,168	36	536.371,855 670.149,648	17.297
37	536.370,662 670.145,387	1	536.372,796 670.138,314	7.388

Punct început	X / Y	Punct sfârșit	X / Y	Lungime segment (** (m)
6	536.385,582 670.101,483	7	536.392,359 670.083,497	19.22
8	536.396,773 670.071,891	9	536.398,619 670.067,377	4.877
10	536.400,243 670.062,706	11	536.404,007 670.052,356	11.013
12	536.405,677 670.047,608	13	536.405,774 670.046,564	1.048
14	536.407,749 670.042,133	15	536.412,337 670.029,675	13.276
16	536.416,91 670.019,101	17	536.420,176 670.012,54	7.329
18	536.424,442 670.003,437	19	536.427,45 669.996,699	7.379
20	536.429,286 669.992,821	21	536.437,317 669.981,548	13.841
22	536.442,305 669.985,832	23	536.447,546 669.990,71	7.16
24	536.455,642 669.998,522	25	536.450,428 670.005,652	8.833
26	536.443,15 670.020,23	27	536.436,233 670.037,351	18.465
28	536.429,236 670.055,525	29	536.421,961 670.074,371	20.201
30	536.416,24 670.088,913	31	536.408,964 670.107,935	20.366
32	536.399,786 670.131,591	33	536.395,348 670.143,546	12.752
34	536.394,609 670.147,897	35	536.389,089 670.148,168	5.527
36	536.371,855 670.149,648	37	536.370,662 670.145,387	4.425

** Lungimile segmentelor sunt determinate în planul de proiecție Stereo 70 și sunt rotunjite la 1 milimetru.

*** Distanța dintre puncte este formată din segmente cumulate ce sunt mai mici decât valoarea 1 milimetru.

