DATE DESPRE IMOBILUL NR. 1616

Oficiul de Cadastru şi Publicitate Imobiliară SUCEAVA
Biroul de Cadastru şi Publicitate Imobiliară Radauti

A. Partea I. Descrierea imobilului

TEREN Intravilan

Adresa: Loc. Poieni-Solca, Jud. Suceava

Nr. Crt	Nr cadastral Nr. topografic	Suprafaţa* (mp)	Observaţii / Referinţe
A1		139	Sector cadastral:17 Teren imprejmuit;

B. Partea II. Proprietari şi acte

Inscrieri privitoare la dreptul de proprietate şi alte drepturi reale		Referinţe
1616 / 23/09/2024		
Act Administrativ nr. 3445, din 04/10/2024 emis de PRIMARIA COMUNEI POIENI SOLCA;		
B1	Inscrierea provizorie, drept de PROPRIETATE, dobandit prin Lege, cota actuala 1/1, cota initiala 1/1	A1
	1) **NEIDENTIFICAT NEIDENTIFICAT**	
B2	proprietar neidentificat rezerva comisiei locale de fond funciar	A1

C. Partea III. SARCINI .

Inscrieri privind dezmembramintele dreptului de proprietate, drepturi reale de garanţie şi sarcini	Referinţe
NU SUNT	

Document care conține date cu caracter personal, protejat de prevederile Regulamentului (UE) nr. 679/2016 și Legii 190/2018

Anexa Nr. 1 La Partea I

Teren

Nr cadastral	Suprafaţa (mp)*	Observaţii / Referinţe
	139	

* Suprafaţa este determinată in planul de proiecţie Stereo 70.

DETALII LINIARE IMOBIL

Date referitoare la teren

Crt	Categorie folosință	Intra vilan	Suprafaţa (mp)	Tarla	Parcelă	Nr. topo	Observaţii / Referinţe
1	arabil	DA	139	20	A56	-	

Lungime Segmente
1) Valorile lungimilor segmentelor sunt obţinute din proiecţie în plan.

Punct început	X / Y	Punct sfârşit	X / Y	Lungime segment (** (m)
1	565.090,297 687.133,97	2	565.104,292 687.149,579	20.964
2	565.104,292 687.149,579	3	565.079,799 687.124,556	35.015
3	565.079,799 687.124,556	4	565.033,01 687.075,094	68.086
4	565.033,01 687.075,094	5	565.008,662 687.050,453	34.641
5	565.008,662 687.050,453	6	565.033,462 687.073,664	33.967

Document care conține date cu caracter personal, protejat de prevederile Regulamentului (UE) nr. 679/2016 și Legii 190/2018

Punct început	X / Y	Punct sfârşit	X / Y	Lungime segment (** (m)
6	565.033,462 687.073,664	7	565.051,749 687.092,922	26.557
7	565.051,749 687.092,922	8	565.072,429 687.114,809	30.112
8	565.072,429 687.114,809	9	565.080,161 687.123,1	11.337
9	565.080,161 687.123,1	1	565.090,297 687.133,97	14.863

** Lungimile segmentelor sunt determinate în planul de proiecţie Stereo 70 şi sunt rotunjite la 1 milimetru.
*** Distanţa dintre puncte este formată din segmente cumulate ce sunt mai mici decât valoarea 1 milimetru.

Document care conține date cu caracter personal, protejat de prevederile Regulamentului (UE) nr. 679/2016 și Legii 190/2018

DATE DESPRE IMOBILUL NR. 1617

Oficiul de Cadastru şi Publicitate Imobiliară SUCEAVA
Biroul de Cadastru şi Publicitate Imobiliară Radauti

A. Partea I. Descrierea imobilului

TEREN Intravilan

Adresa: Loc. Poieni-Solca, Jud. Suceava

Nr. Crt	Nr cadastral Nr. topografic	Suprafaţa* (mp)	Observaţii / Referinţe
A1		7.553	Sector cadastral:17 Teren imprejmuit;

B. Partea II. Proprietari şi acte

Inscrieri privitoare la dreptul de proprietate şi alte drepturi reale		Referinţe
1617 / 23/09/2024		
Act Administrativ nr. 3445, din 04/10/2024 emis de PRIMARIA COMUNEI POIENI SOLCA;		
B1	Inscrierea provizorie, drept de PROPRIETATE, dobandit prin Lege, cota actuala 1/1, cota initiala 1/1	A1
	1) **NEIDENTIFICAT NEIDENTIFICAT**	
B2	proprietar neidentificat rezerva comisiei locale de fond funciar	A1

C. Partea III. SARCINI .

Inscrieri privind dezmembramintele dreptului de proprietate, drepturi reale de garanţie şi sarcini	Referinţe
NU SUNT	

Document care conține date cu caracter personal, protejat de prevederile Regulamentului (UE) nr. 679/2016 și Legii 190/2018

Anexa Nr. 1 La Partea I

Teren

Nr cadastral	Suprafaţa (mp)*	Observaţii / Referinţe
	7.553	

* Suprafaţa este determinată in planul de proiecţie Stereo 70.

DETALII LINIARE IMOBIL

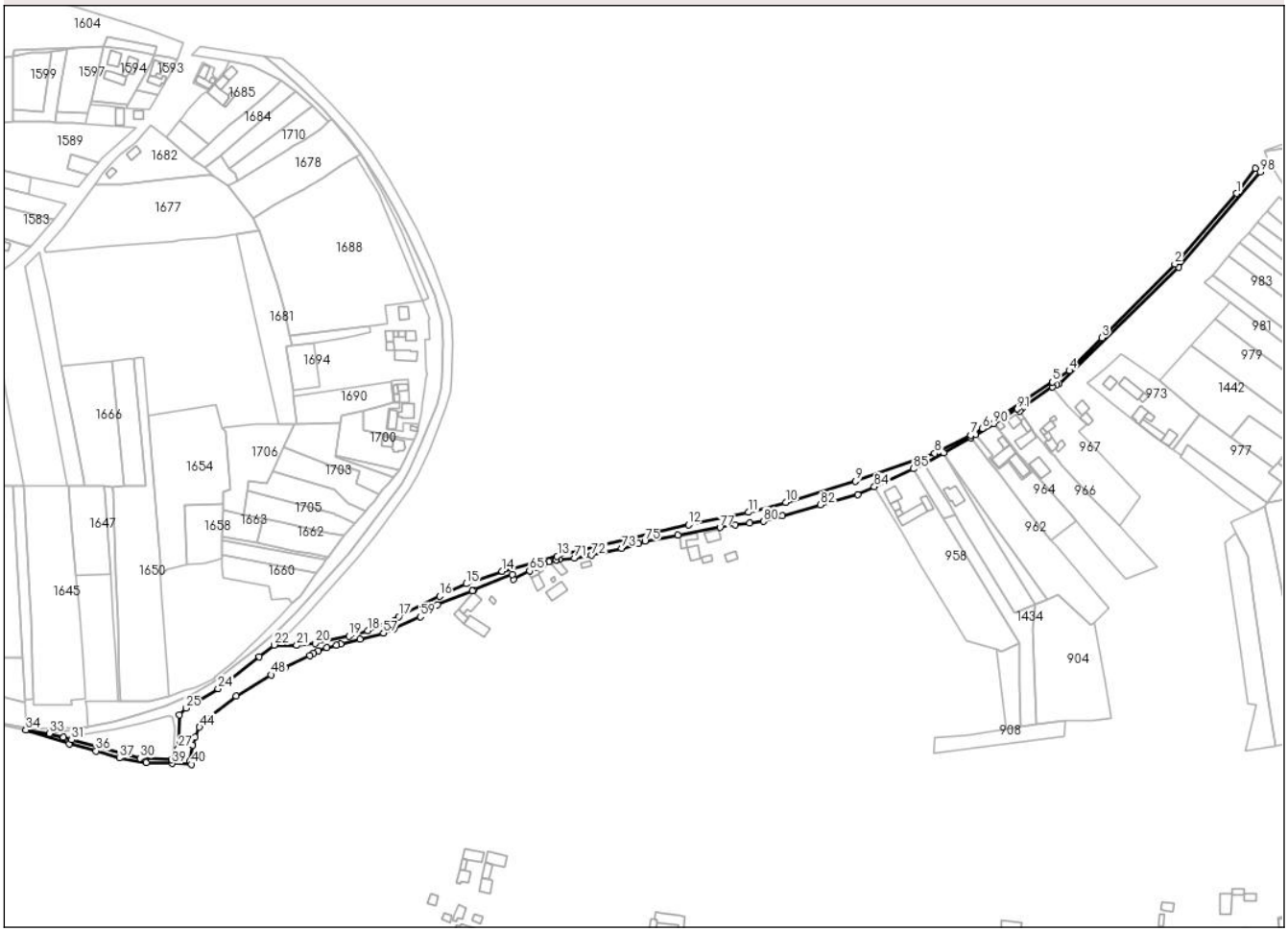

Date referitoare la teren

Crt	Categorie folosință	Intra vilan	Suprafaţa (mp)	Tarla	Parcelă	Nr. topo	Observaţii / Referinţe
1	arabil	DA	7.553	20	A56	-	

Lungime Segmente

1) Valorile lungimilor segmentelor sunt obţinute din proiecţie în plan.

Punct început	X / Y	Punct sfârşit	X / Y	Lungime segment
1	566.130,824 687.238,38	2	566.080,249 687.180,467	76.888
4	565.993,611 687.092,999	5	565.979,588 687.083,649	16.854
7	565.912,616 687.039,925	8	565.883,041 687.025,238	33.021
10	565.760,678 686.985,061	11	565.730,171 686.976,809	31.603
13	565.572,925 686.940,925	14	565.527,455 686.928,518	47.132
16	565.476,198 686.907,938	17	565.442,703 686.891,16	37.462

Punct început	X / Y	Punct sfârşit	X / Y	Lungime segment
2	566.080,249 687.180,467	3	566.020,29 687.119,979	85.17
5	565.979,588 687.083,649	6	565.922,19 687.045,379	68.986
8	565.883,041 687.025,238	9	565.817,865 687.002,329	69.085
11	565.730,171 686.976,809	12	565.680,712 686.966,579	50.506
14	565.527,455 686.928,518	15	565.498,086 686.918,161	31.142
17	565.442,703 686.891,16	18	565.417,175 686.879,765	27.956

Punct început	X / Y	Punct sfârşit	X / Y	Lungime segment
3	566.020,29 687.119,979	4	565.993,611 687.092,999	37.943
6	565.922,19 687.045,379	7	565.912,616 687.039,925	11.019
9	565.817,865 687.002,329	10	565.760,678 686.985,061	59.737
12	565.680,712 686.966,579	13	565.572,925 686.940,925	110.798
15	565.498,086 686.918,161	16	565.476,198 686.907,938	24.158
18	565.417,175 686.879,765	19	565.401,917 686.875,203	15.925

Document care conține date cu caracter personal, protejat de prevederile Regulamentului (UE) nr. 679/2016 și Legii 190/2018

Punct început	X / Y	Punct sfârşit	X / Y	Lungime segment
19	565.401,917 686.875,203	20	565.373,975 686.869,434	28.531
22	565.340,352 686.867,955	23	565.328,248 686.858,366	15.442
25	565.268,117 686.816,128	26	565.262,577 686.810,531	7.875
28	565.261,389 686.772,872	29	565.256,137 686.774,151	5.405
31	565.174,0 686.790,054	32	565.167,206 686.792,037	7.077
34	565.136,436 686.798,249	35	565.171,997 686.786,76	37.371
37	565.213,143 686.775,174	38	565.235,145 686.771,626	22.286
40	565.272,465 686.770,041	41	565.270,935 686.772,208	2.653
43	565.275,331 686.792,438	44	565.279,106 686.800,492	8.895
46	565.284,604 686.807,392	47	565.309,343 686.825,837	30.858
49	565.349,122 686.849,187	50	565.369,681 686.859,459	22.982
52	565.376,415 686.863,03	53	565.383,731 686.865,575	7.746
55	565.395,212 686.868,585	56	565.410,897 686.872,774	16.235
58	565.438,479 686.881,342	59	565.460,55 686.891,151	24.153
61	565.503,176 686.912,348	62	565.504,155 686.912,81	1.083
64	565.537,172 686.921,63	65	565.550,192 686.928,819	14.873
67	565.561,726 686.934,678	68	565.566,423 686.936,44	5.017
70	565.574,462 686.938,346	71	565.586,957 686.939,114	12.519
73	565.625,787 686.947,25	74	565.639,727 686.951,127	14.469
76	565.672,132 686.958,141	77	565.706,441 686.964,393	34.874
79	565.730,932 686.968,048	80	565.742,357 686.969,346	11.498
82	565.788,991 686.982,915	83	565.819,694 686.991,233	31.81
85	565.865,466 687.012,497	86	565.874,662 687.016,588	10.065
88	565.912,706 687.038,09	89	565.916,54 687.040,446	4.5
91	565.950,671 687.061,7	92	565.952,805 687.059,769	2.878
94	565.979,712 687.079,629	95	565.983,319 687.081,705	4.162
97	566.083,26 687.178,038	98	566.150,36 687.256,22	103.028

Punct început	X / Y	Punct sfârşit	X / Y	Lungime segment
20	565.373,975 686.869,434	21	565.358,948 686.867,63	15.135
23	565.328,248 686.858,366	24	565.294,289 686.832,124	42.917
26	565.262,577 686.810,531	27	565.261,707 686.782,952	27.593
29	565.256,137 686.774,151	30	565.230,109 686.775,002	26.042
32	565.167,206 686.792,037	33	565.155,687 686.795,4	12.0
35	565.171,997 686.786,76	36	565.194,089 686.781,042	22.82
38	565.235,145 686.771,626	39	565.256,535 686.770,717	21.409
41	565.270,935 686.772,208	42	565.273,463 686.785,729	13.755
44	565.279,106 686.800,492	45	565.280,876 686.803,147	3.191
47	565.309,343 686.825,837	48	565.337,735 686.843,505	33.44
50	565.369,681 686.859,459	51	565.372,543 686.861,039	3.269
53	565.383,731 686.865,575	54	565.391,404 686.867,782	7.984
56	565.410,897 686.872,774	57	565.430,319 686.877,767	20.054
59	565.460,55 686.891,151	60	565.474,484 686.900,89	17.0
62	565.504,155 686.912,81	63	565.535,818 686.925,776	34.215
65	565.550,192 686.928,819	66	565.555,948 686.931,759	6.463
68	565.566,423 686.936,44	69	565.571,937 686.937,762	5.67
71	565.586,957 686.939,114	72	565.601,02 686.941,516	14.267
74	565.639,727 686.951,127	75	565.644,991 686.953,195	5.656
77	565.706,441 686.964,393	78	565.719,152 686.966,709	12.92
80	565.742,357 686.969,346	81	565.757,662 686.973,794	15.938
83	565.819,694 686.991,233	84	565.833,418 686.997,832	15.228
86	565.874,662 687.016,588	87	565.890,513 687.025,654	18.261
89	565.916,54 687.040,446	90	565.931,477 687.049,627	17.533
92	565.952,805 687.059,769	93	565.955,326 687.062,626	3.81
95	565.983,319 687.081,705	96	565.985,227 687.082,42	2.038
98	566.150,36 687.256,22	99	566.146,458 687.258,849	4.705

Punct început	X / Y	Punct sfârşit	X / Y	Lungime segment
21	565.358,948 686.867,63	22	565.340,352 686.867,955	18.599
24	565.294,289 686.832,124	25	565.268,117 686.816,128	30.673
27	565.261,707 686.782,952	28	565.261,389 686.772,872	10.085
30	565.230,109 686.775,002	31	565.174,0 686.790,054	58.093
33	565.155,687 686.795,4	34	565.136,436 686.798,249	19.461
36	565.194,089 686.781,042	37	565.213,143 686.775,174	19.937
39	565.256,535 686.770,717	40	565.272,465 686.770,041	15.944
42	565.273,463 686.785,729	43	565.275,331 686.792,438	6.964
45	565.280,876 686.803,147	46	565.284,604 686.807,392	5.65
48	565.337,735 686.843,505	49	565.349,122 686.849,187	12.726
51	565.372,543 686.861,039	52	565.376,415 686.863,03	4.354
54	565.391,404 686.867,782	55	565.395,212 686.868,585	3.892
57	565.430,319 686.877,767	58	565.438,479 686.881,342	8.909
60	565.474,484 686.900,89	61	565.503,176 686.912,348	30.895
63	565.535,818 686.925,776	64	565.537,172 686.921,63	4.361
66	565.555,948 686.931,759	67	565.561,726 686.934,678	6.473
69	565.571,937 686.937,762	70	565.574,462 686.938,346	2.592
72	565.601,02 686.941,516	73	565.625,787 686.947,25	25.422
75	565.644,991 686.953,195	76	565.672,132 686.958,141	27.588
78	565.719,152 686.966,709	79	565.730,932 686.968,048	11.856
81	565.757,662 686.973,794	82	565.788,991 686.982,915	32.63
84	565.833,418 686.997,832	85	565.865,466 687.012,497	35.244
87	565.890,513 687.025,654	88	565.912,706 687.038,09	25.44
90	565.931,477 687.049,627	91	565.950,671 687.061,7	22.675
93	565.955,326 687.062,626	94	565.979,712 687.079,629	29.728
96	565.985,227 687.082,42	97	566.083,26 687.178,038	136.943
99	566.146,458 687.258,849	1	566.130,824 687.238,38	25.757

**** Lungimile segmentelor sunt determinate în planul de proiecţie Stereo 70 şi sunt rotunjite la 1 milimetru.**
***** Distanţa dintre puncte este formată din segmente cumulate ce sunt mai mici decât valoarea 1 milimetru.**

Document care conține date cu caracter personal, protejat de prevederile Regulamentului (UE) nr. 679/2016 și Legii 190/2018

DATE DESPRE IMOBILUL NR. 1618

Oficiul de Cadastru şi Publicitate Imobiliară SUCEAVA
Biroul de Cadastru şi Publicitate Imobiliară Radauti

A. Partea I. Descrierea imobilului

TEREN Intravilan

Adresa: Loc. Poieni-Solca, Jud. Suceava

Nr. Crt	Nr cadastral Nr. topografic	Suprafaţa* (mp)	Observaţii / Referinţe
A1	31773	1.800	Sector cadastral:17 Teren neimprejmuit;

B. Partea II. Proprietari şi acte

Inscrieri privitoare la dreptul de proprietate şi alte drepturi reale		Referinţe
1618 / 23/09/2024		
Act Administrativ nr. HCL 15, din 30/06/2009 emis de Primaria comunei Poieni Solca, anexa (act administrativ nr 3337 din 22.11.2021, emis de primaria comunei Poieni Solca;act administrativ nr 3445 din 07.12.2021, emis de Primaria Poieni Solca);		
B1	Intabulare, drept de PROPRIETATE, dobandit prin Lege, cota actuala 1/1, cota initiala 1/1	A1
	1) **COMUNA POIENI-SOLCA**, CIF:21769911, DOMENIUL PRIVAT	

C. Partea III. SARCINI .

Inscrieri privind dezmembramintele dreptului de proprietate, drepturi reale de garanţie şi sarcini	Referinţe
NU SUNT	

Document care conține date cu caracter personal, protejat de prevederile Regulamentului (UE) nr. 679/2016 și Legii 190/2018

Anexa Nr. 1 La Partea I

Teren

Nr cadastral	Suprafaţa (mp)*	Observaţii / Referinţe
31773	1.800	

* Suprafaţa este determinată in planul de proiecţie Stereo 70.

DETALII LINIARE IMOBIL

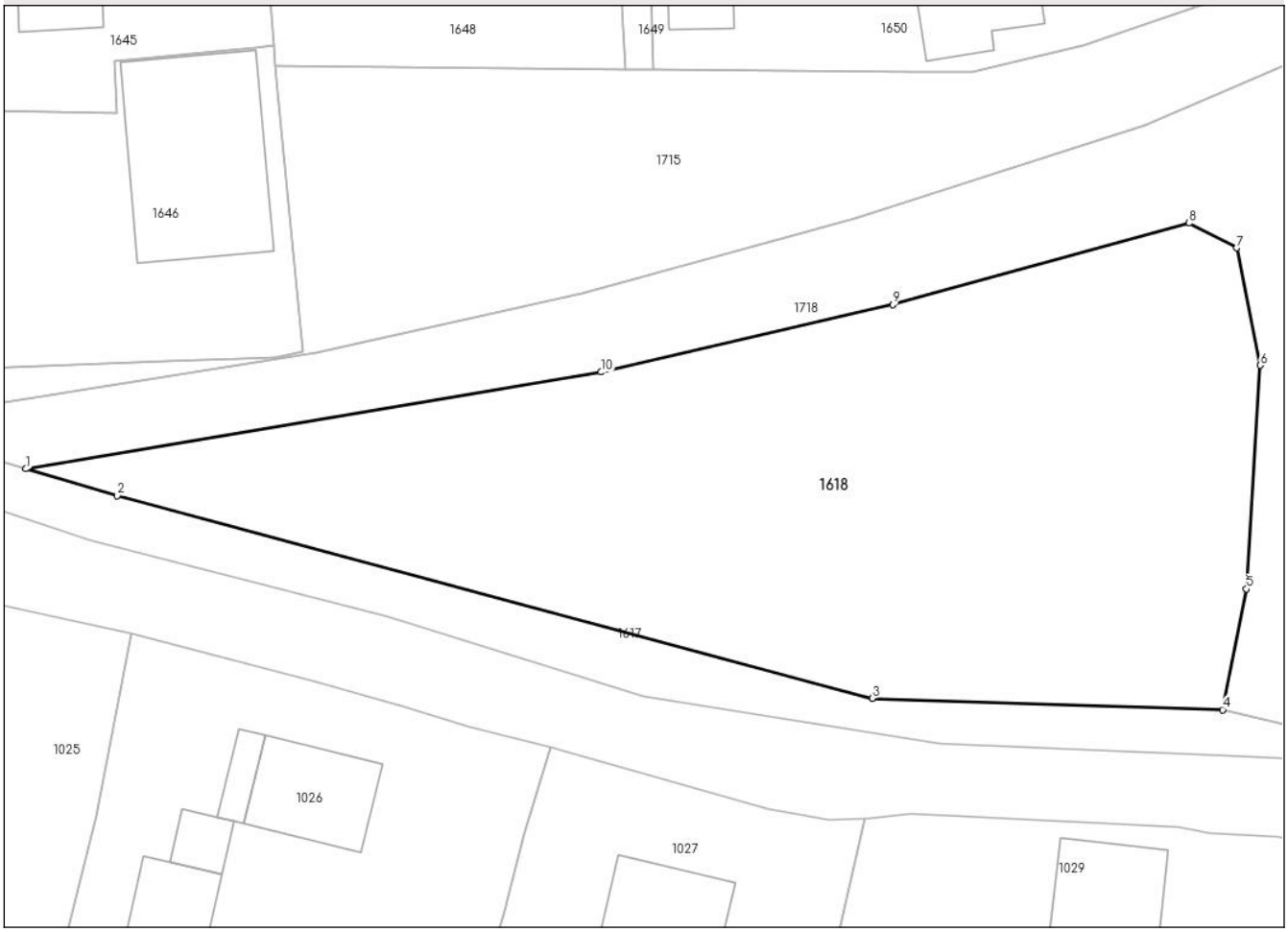

Date referitoare la teren

Crt	Categorie folosință	Intra vilan	Suprafaţa (mp)	Tarla	Parcelă	Nr. topo	Observaţii / Referinţe
1	pasune	DA	1.800	-	-	-	Pasune neimprejmuita situata intravilan

Lungime Segmente
1) Valorile lungimilor segmentelor sunt obţinute din proiecţie în plan.

Punct început	X / Y	Punct sfârşit	X / Y	Lungime segment (** (m)
1	565.167,206 686.792,037	2	565.174,0 686.790,054	7.077
2	565.174,0 686.790,054	3	565.230,109 686.775,002	58.093
3	565.230,109 686.775,002	4	565.256,137 686.774,151	26.042
4	565.256,137 686.774,151	5	565.257,916 686.783,123	9.147
5	565.257,916 686.783,123	6	565.258,939 686.799,726	16.634

Document care conține date cu caracter personal, protejat de prevederile Regulamentului (UE) nr. 679/2016 și Legii 190/2018

Punct început	X / Y	Punct sfârşit	X / Y	Lungime segment (** (m)
6	565.258,939 686.799,726	7	565.257,2 686.808,44	8.886
7	565.257,2 686.808,44	8	565.253,648 686.810,279	4.0
8	565.253,648 686.810,279	9	565.231,619 686.804,223	22.846
9	565.231,619 686.804,223	10	565.209,97 686.799,223	22.219
10	565.209,97 686.799,223	1	565.167,206 686.792,037	43.364

** Lungimile segmentelor sunt determinate în planul de proiecţie Stereo 70 şi sunt rotunjite la 1 milimetru.
*** Distanţa dintre puncte este formată din segmente cumulate ce sunt mai mici decât valoarea 1 milimetru.

Document care conține date cu caracter personal, protejat de prevederile Regulamentului (UE) nr. 679/2016 și Legii 190/2018

DATE DESPRE IMOBILUL NR. 1619

Oficiul de Cadastru şi Publicitate Imobiliară SUCEAVA
Biroul de Cadastru şi Publicitate Imobiliară Radauti

A. Partea I. Descrierea imobilului

TEREN Intravilan

Adresa: Loc. Poieni-Solca, Jud. Suceava

Nr. Crt	Nr cadastral Nr. topografic	Suprafaţa* (mp)	Observaţii / Referinţe
A1	31809	7.000	Sector cadastral:17 Teren neimprejmuit;

B. Partea II. Proprietari şi acte

Inscrieri privitoare la dreptul de proprietate şi alte drepturi reale		Referinţe
1619 / 23/09/2024		
Act Administrativ nr. 1357, din 27/12/2001 emis de Guvernul Romaniei (act administrativ nr 1156 din 29.03.2022, emis de Primaria comunei Poieni Solca;act administrativ nr anexa nr,.79 -Inventarul bunurilor care fac parte din domenul public al comunei Poieni Solca din 20.11.2011, emis de Guvernul Romaniei);		
B1	Intabulare, drept de PROPRIETATE, dobandit prin Lege, cota actuala 1/1, cota initiala 1/1	A1
	1) **COMUNA POIENI-SOLCA**, CIF:21769911, -DOMENIUL PUBLIC	
Act Administrativ nr. 5, din 19/04/2024 emis de COMUNA POIENI SOLCA;		
B2	se noteaza autorizatia de construire nr. 5 din 19.04.2024 emis de COMUNA POIENI SOLCA	A1

C. Partea III. SARCINI .

Inscrieri privind dezmembramintele dreptului de proprietate, drepturi reale de garanţie şi sarcini	Referinţe
NU SUNT	

Document care conține date cu caracter personal, protejat de prevederile Regulamentului (UE) nr. 679/2016 și Legii 190/2018

Anexa Nr. 1 La Partea I

Teren

Nr cadastral	Suprafaţa (mp)*	Observaţii / Referinţe
31809	7.000	

* Suprafaţa este determinată in planul de proiecţie Stereo 70.

DETALII LINIARE IMOBIL

Date referitoare la teren

Crt	Categorie folosință	Intra vilan	Suprafaţa (mp)	Tarla	Parcelă	Nr. topo	Observaţii / Referinţe
1	drum	DA	7.000	-	-	-	

Lungime Segmente

1) Valorile lungimilor segmentelor sunt obţinute din proiecţie în plan.

Punct început	X / Y	Punct sfârşit	X / Y	Lungime segment
1	565.993,611 687.092,999	2	566.020,29 687.119,979	37.943
4	566.130,824 687.238,38	5	566.146,458 687.258,849	25.757
7	566.127,435 687.244,175	8	566.107,013 687.219,91	31.715
10	566.075,554 687.183,703	11	566.034,258 687.142,07	58.64
13	565.974,819 687.090,085	14	565.917,986 687.052,191	68.308
16	565.879,924 687.032,622	17	565.815,381 687.009,936	68.414

Punct început	X / Y	Punct sfârşit	X / Y	Lungime segment
2	566.020,29 687.119,979	3	566.080,249 687.180,467	85.17
5	566.146,458 687.258,849	6	566.144,524 687.268,895	10.23
8	566.107,013 687.219,91	9	566.090,46 687.200,718	25.344
11	566.034,258 687.142,07	12	566.004,129 687.114,143	41.081
14	565.917,986 687.052,191	15	565.908,854 687.046,989	10.51
17	565.815,381 687.009,936	18	565.758,476 686.992,753	59.443

Punct început	X / Y	Punct sfârşit	X / Y	Lungime segment
3	566.080,249 687.180,467	4	566.130,824 687.238,38	76.888
6	566.144,524 687.268,895	7	566.127,435 687.244,175	30.052
9	566.090,46 687.200,718	10	566.075,554 687.183,703	22.621
12	566.004,129 687.114,143	13	565.974,819 687.090,085	37.919
15	565.908,854 687.046,989	16	565.879,924 687.032,622	32.301
18	565.758,476 686.992,753	19	565.728,315 686.984,595	31.245

Document care conține date cu caracter personal, protejat de prevederile Regulamentului (UE) nr. 679/2016 și Legii 190/2018

Punct început	X / Y	Punct sfârşit	X / Y	Lungime segment
19	565.728,315 686.984,595	20	565.678,976 686.974,389	50.384
22	565.525,074 686.936,145	23	565.495,057 686.925,576	31.823
25	565.439,35 686.898,428	26	565.414,663 686.887,99	26.803
28	565.372,331 686.877,637	29	565.357,809 686.875,549	14.671
31	565.340,352 686.867,955	32	565.358,948 686.867,63	18.599
34	565.401,917 686.875,203	35	565.417,175 686.879,765	15.925
37	565.476,198 686.907,938	38	565.498,086 686.918,161	24.158
40	565.572,925 686.940,925	41	565.680,712 686.966,579	110.798
43	565.760,678 686.985,061	44	565.817,865 687.002,329	59.737
46	565.912,616 687.039,925	47	565.922,19 687.045,379	11.019

Punct început	X / Y	Punct sfârşit	X / Y	Lungime segment
20	565.678,976 686.974,389	21	565.570,945 686.948,677	111.049
23	565.495,057 686.925,576	24	565.472,714 686.915,14	24.66
26	565.414,663 686.887,99	27	565.400,813 686.883,732	14.49
29	565.357,809 686.875,549	30	565.352,229 686.877,118	5.796
32	565.358,948 686.867,63	33	565.373,975 686.869,434	15.135
35	565.417,175 686.879,765	36	565.442,703 686.891,16	27.956
38	565.498,086 686.918,161	39	565.527,455 686.928,518	31.142
41	565.680,712 686.966,579	42	565.730,171 686.976,809	50.506
44	565.817,865 687.002,329	45	565.883,041 687.025,238	69.085
47	565.922,19 687.045,379	48	565.979,588 687.083,649	68.986

Punct început	X / Y	Punct sfârşit	X / Y	Lungime segment
21	565.570,945 686.948,677	22	565.525,074 686.936,145	47.552
24	565.472,714 686.915,14	25	565.439,35 686.898,428	37.316
27	565.400,813 686.883,732	28	565.372,331 686.877,637	29.127
30	565.352,229 686.877,118	31	565.340,352 686.867,955	15.001
33	565.373,975 686.869,434	34	565.401,917 686.875,203	28.531
36	565.442,703 686.891,16	37	565.476,198 686.907,938	37.462
39	565.527,455 686.928,518	40	565.572,925 686.940,925	47.132
42	565.730,171 686.976,809	43	565.760,678 686.985,061	31.603
45	565.883,041 687.025,238	46	565.912,616 687.039,925	33.021
48	565.979,588 687.083,649	1	565.993,611 687.092,999	16.854

** Lungimile segmentelor sunt determinate în planul de proiecţie Stereo 70 şi sunt rotunjite la 1 milimetru.
*** Distanţa dintre puncte este formată din segmente cumulate ce sunt mai mici decât valoarea 1 milimetru.

Document care conține date cu caracter personal, protejat de prevederile Regulamentului (UE) nr. 679/2016 și Legii 190/2018

DATE DESPRE IMOBILUL NR. 1620

Oficiul de Cadastru şi Publicitate Imobiliară SUCEAVA
Biroul de Cadastru şi Publicitate Imobiliară Radauti

A. Partea I. Descrierea imobilului

TEREN Intravilan

Adresa: Loc. Poieni-Solca, Jud. Suceava

Nr. Crt	Nr cadastral Nr. topografic	Suprafaţa* (mp)	Observaţii / Referinţe
A1		1.560	Sector cadastral:17 Teren imprejmuit;

B. Partea II. Proprietari şi acte

Inscrieri privitoare la dreptul de proprietate şi alte drepturi reale		Referinţe
1620 / 23/09/2024		
Act Normativ nr. 7, din 13/03/1996 emis de PARLAMENTUL ROMANIEI;		
B1	Intabulare, drept de PROPRIETATE, dobandit prin Lege, cota actuala 1/1	A1
	1) **NEIDENTIFICAT NEIDENTIFICAT**	
Act Administrativ nr. 3330, din 30/09/2024 emis de PRIMARIA COMUNEI POIENI SOLCA;		
B2	se noteaza posesia faptica in favoarea lui	A1
	1) **GALES NISTOR**	

C. Partea III. SARCINI .

Inscrieri privind dezmembramintele dreptului de proprietate, drepturi reale de garanţie şi sarcini	Referinţe
NU SUNT	

Document care conține date cu caracter personal, protejat de prevederile Regulamentului (UE) nr. 679/2016 și Legii 190/2018

Anexa Nr. 1 La Partea I

Teren

Nr cadastral	Suprafaţa (mp)*	Observaţii / Referinţe
	1.560	

* Suprafaţa este determinată in planul de proiecţie Stereo 70.

DETALII LINIARE IMOBIL

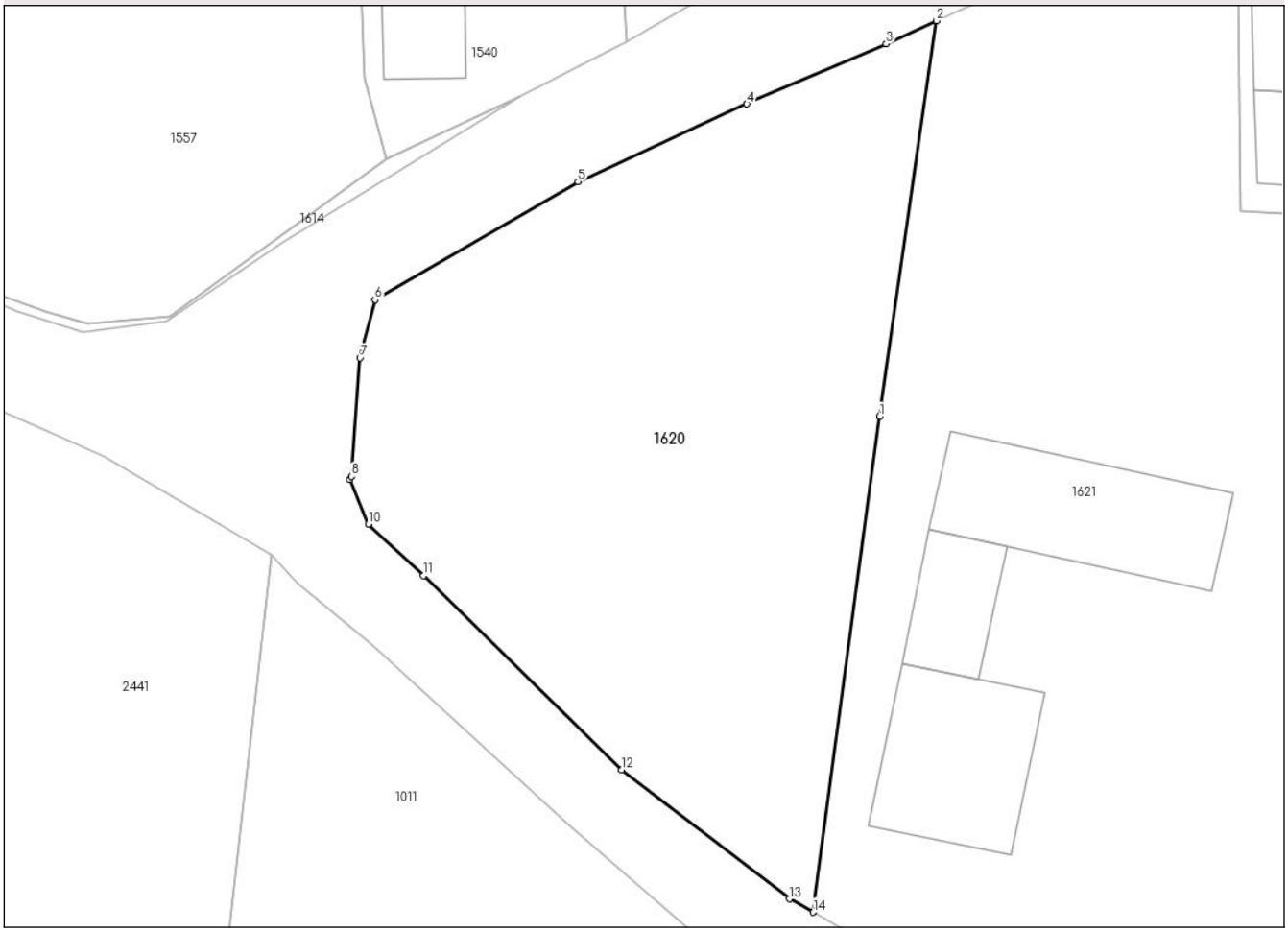

Date referitoare la teren

Crt	Categorie folosință	Intra vilan	Suprafaţa (mp)	Tarla	Parcelă	Nr. topo	Observaţii / Referinţe
1	arabil	DA	1.560	20	A56	-	

Lungime Segmente
1) Valorile lungimilor segmentelor sunt obţinute din proiecţie în plan.

Punct început	X / Y	Punct sfârşit	X / Y	Lungime segment (** (m)
1	564.837,063 686.922,765	2	564.841,165 686.951,428	28.955
2	564.841,165 686.951,428	3	564.837,527 686.949,753	4.005
3	564.837,527 686.949,753	4	564.827,424 686.945,401	11.0
4	564.827,424 686.945,401	5	564.815,17 686.939,764	13.488
5	564.815,17 686.939,764	6	564.800,437 686.931,201	17.041

Document care conține date cu caracter personal, protejat de prevederile Regulamentului (UE) nr. 679/2016 și Legii 190/2018

Punct început	X / Y	Punct sfârşit	X / Y	Lungime segment (** (m)
6	564.800,437 686.931,201	7	564.799,354 686.926,997	4.341
7	564.799,354 686.926,997	8	564.798,726 686.918,399	8.621
8	564.798,726 686.918,399	9	564.798,621 686.918,195	0.229
9	564.798,621 686.918,195	10	564.799,952 686.914,937	3.519
10	564.799,952 686.914,937	11	564.803,968 686.911,205	5.482
11	564.803,968 686.911,205	12	564.818,357 686.897,155	20.111
12	564.818,357 686.897,155	13	564.830,501 686.887,786	15.338
13	564.830,501 686.887,786	14	564.832,211 686.886,824	1.962
14	564.832,211 686.886,824	1	564.837,063 686.922,765	36.267

** Lungimile segmentelor sunt determinate în planul de proiecţie Stereo 70 şi sunt rotunjite la 1 milimetru.
*** Distanţa dintre puncte este formată din segmente cumulate ce sunt mai mici decât valoarea 1 milimetru.

Document care conține date cu caracter personal, protejat de prevederile Regulamentului (UE) nr. 679/2016 și Legii 190/2018

DATE DESPRE IMOBILUL NR. 1621

Oficiul de Cadastru şi Publicitate Imobiliară SUCEAVA
Biroul de Cadastru şi Publicitate Imobiliară Radauti

A. Partea I. Descrierea imobilului

TEREN Intravilan

Adresa: Loc. Poieni-Solca, Jud. Suceava

Nr. Crt	Nr cadastral Nr. topografic	Suprafaţa* (mp)	Observaţii / Referinţe
A1		3.680	Sector cadastral:17 Teren imprejmuit;

B. Partea II. Proprietari şi acte

Inscrieri privitoare la dreptul de proprietate şi alte drepturi reale		Referinţe
1621 / 23/09/2024		
Act Administrativ nr. 3445, din 04/10/2024 emis de Primaria Comunei Poieni Solca;		
B1	Inscrierea provizorie, drept de PROPRIETATE, dobandit prin Lege, cota actuala 1/1, cota initiala 1/1	A1
	1) **NEIDENTIFICAT NEIDENTIFICAT**	
B1	se noteaza mentiunea de proprietar neidentificat	A1

C. Partea III. SARCINI .

Inscrieri privind dezmembramintele dreptului de proprietate, drepturi reale de garanţie şi sarcini	Referinţe
NU SUNT	

Document care conține date cu caracter personal, protejat de prevederile Regulamentului (UE) nr. 679/2016 și Legii 190/2018

Anexa Nr. 1 La Partea I

Teren

Nr cadastral	Suprafaţa (mp)*	Observaţii / Referinţe
	3.680	

* Suprafaţa este determinată in planul de proiecţie Stereo 70.

DETALII LINIARE IMOBIL

Date referitoare la teren

Crt	Categorie folosință	Intra vilan	Suprafaţa (mp)	Tarla	Parcelă	Nr. topo	Observaţii / Referinţe
1	arabil	DA	3.680	20	A56	-	

Date referitoare la construcţii

Crt	Număr	Destinaţie construcţie	Supraf. (mp)	Situaţie juridică	Observaţii / Referinţe
A1.1		constructii de locuinte	Din acte: 0 Masurata: 126	Fara acte	Nr. niveluri:2; S. construita la sol:126 mp; casa
A1.2		constructii anexa	Din acte: 0 Masurata: 153	Fara acte	Nr. niveluri:1; S. construita la sol:153 mp; S. construita desfasurata:153 mp; anexa
A1.3		constructii anexa	56	Fara acte	Nr. niveluri:1; S. construita la sol:56 mp; anexa

Lungime Segmente

1) Valorile lungimilor segmentelor sunt obţinute din proiecţie în plan.

Punct început	X / Y	Punct sfârşit	X / Y	Lungime segment (** (m)
1	564.889,235 686.936,311	2	564.863,211 686.937,639	26.058

Document care conține date cu caracter personal, protejat de prevederile Regulamentului (UE) nr. 679/2016 și Legii 190/2018

Punct început	X / Y	Punct sfârşit	X / Y	Lungime segment (** (m)
2	564.863,211 686.937,639	3	564.863,006 686.963,536	25.898
3	564.863,006 686.963,536	4	564.856,237 686.959,21	8.033
4	564.856,237 686.959,21	5	564.849,361 686.955,201	7.959
5	564.849,361 686.955,201	6	564.841,165 686.951,428	9.023
6	564.841,165 686.951,428	7	564.837,063 686.922,765	28.955
7	564.837,063 686.922,765	8	564.832,211 686.886,824	36.267
8	564.832,211 686.886,824	9	564.839,115 686.882,94	7.922
9	564.839,115 686.882,94	10	564.847,483 686.877,708	9.869
10	564.847,483 686.877,708	11	564.860,057 686.869,662	14.928
11	564.860,057 686.869,662	12	564.879,364 686.860,851	21.222
12	564.879,364 686.860,851	13	564.885,596 686.908,152	47.71
13	564.885,596 686.908,152	14	564.886,557 686.915,59	7.5
14	564.886,557 686.915,59	1	564.889,235 686.936,311	20.893

** Lungimile segmentelor sunt determinate în planul de proiecţie Stereo 70 şi sunt rotunjite la 1 milimetru.
*** Distanţa dintre puncte este formată din segmente cumulate ce sunt mai mici decât valoarea 1 milimetru.

Document care conține date cu caracter personal, protejat de prevederile Regulamentului (UE) nr. 679/2016 și Legii 190/2018

DATE DESPRE IMOBILUL NR. 1622

Oficiul de Cadastru şi Publicitate Imobiliară SUCEAVA
Biroul de Cadastru şi Publicitate Imobiliară Radauti

A. Partea I. Descrierea imobilului

TEREN Intravilan

Adresa: Loc. Poieni-Solca, Jud. Suceava

Nr. Crt	Nr cadastral Nr. topografic	Suprafaţa* (mp)	Observaţii / Referinţe
A1	31660	Din acte: 6.400 Masurata: 2.935	Sector cadastral:17 Teren imprejmuit;

B. Partea II. Proprietari şi acte

Inscrieri privitoare la dreptul de proprietate şi alte drepturi reale		Referinţe
1622 / 23/09/2024		
Act Notarial nr. contract de vanzare 2028, din 06/05/2022 emis de BIN Fomin Simion;		
B1	Intabulare, drept de PROPRIETATEbun comun in devalmasie, dobandit prin Conventie, cota actuala 1/1, cota initiala 1/1	A1
	1) **MOROŞAN PARASCHIVA** 2) **MOROŞAN VASILE**	

C. Partea III. SARCINI .

Inscrieri privind dezmembramintele dreptului de proprietate, drepturi reale de garanţie şi sarcini	Referinţe
NU SUNT	

Document care conține date cu caracter personal, protejat de prevederile Regulamentului (UE) nr. 679/2016 și Legii 190/2018

Anexa Nr. 1 La Partea I

Teren

Nr cadastral	Suprafaţa (mp)*	Observaţii / Referinţe
31660	Din acte: 6.400 Masurata: 2.935	

* Suprafaţa este determinată in planul de proiecţie Stereo 70.

DETALII LINIARE IMOBIL

Date referitoare la teren

Crt	Categorie folosinţă	Intra vilan	Suprafaţa (mp)	Tarla	Parcelă	Nr. topo	Observaţii / Referinţe
1	arabil	DA	2.935	20	A56	-	

Lungime Segmente
1) Valorile lungimilor segmentelor sunt obţinute din proiecţie în plan.

Punct început	X / Y	Punct sfârşit	X / Y	Lungime segment (** (m)
1	564.937,514 686.905,16	2	564.885,596 686.908,152	52.004
2	564.885,596 686.908,152	3	564.879,364 686.860,851	47.71
3	564.879,364 686.860,851	4	564.891,54 686.855,054	13.486
4	564.891,54 686.855,054	5	564.913,625 686.844,397	24.522
5	564.913,625 686.844,397	6	564.923,068 686.839,904	10.457

Document care conține date cu caracter personal, protejat de prevederile Regulamentului (UE) nr. 679/2016 și Legii 190/2018

Punct început	X / Y	Punct sfârşit	X / Y	Lungime segment (** (m)
6	564.923,068 686.839,904	7	564.924,948 686.838,136	2.581
7	564.924,948 686.838,136	8	564.930,953 686.865,402	27.919
8	564.930,953 686.865,402	9	564.931,608 686.868,932	3.59
9	564.931,608 686.868,932	10	564.934,897 686.885,63	17.019
10	564.934,897 686.885,63	11	564.935,967 686.891,687	6.151
11	564.935,967 686.891,687	12	564.937,666 686.903,032	11.472
12	564.937,666 686.903,032	1	564.937,514 686.905,16	2.133

** Lungimile segmentelor sunt determinate în planul de proiecţie Stereo 70 şi sunt rotunjite la 1 milimetru.
*** Distanţa dintre puncte este formată din segmente cumulate ce sunt mai mici decât valoarea 1 milimetru.

Document care conține date cu caracter personal, protejat de prevederile Regulamentului (UE) nr. 679/2016 și Legii 190/2018

DATE DESPRE IMOBILUL NR. 1623

Oficiul de Cadastru şi Publicitate Imobiliară SUCEAVA
Biroul de Cadastru şi Publicitate Imobiliară Radauti

A. Partea I. Descrierea imobilului

TEREN Intravilan

Adresa: Loc. Poieni-Solca, Jud. Suceava

Nr. Crt	Nr cadastral Nr. topografic	Suprafaţa* (mp)	Observaţii / Referinţe
A1		1.000	Sector cadastral:17 Teren imprejmuit;

Construcţii

Crt	Nr cadastral Nr. topografic	Adresa	Observaţii / Referinţe
A1.1		Loc. Poieni-Solca, Jud. Suceava	Nr. niveluri:1; S. construita la sol:92 mp; S. construita desfasurata:92 mp; CASA
A1.2		Loc. Poieni-Solca, Jud. Suceava	Nr. niveluri:1; S. construita la sol:40 mp; S. construita desfasurata:40 mp; ANEXA
A1.3		Loc. Poieni-Solca, Jud. Suceava	Nr. niveluri:1; S. construita la sol:120 mp; S. construita desfasurata:120 mp; anexa

B. Partea II. Proprietari şi acte

Inscrieri privitoare la dreptul de proprietate şi alte drepturi reale		Referinţe
1623 / 23/09/2024		
Act Normativ nr. 7, din 13/03/1996 emis de PARLAMENTUL ROMANIEI;		
B1	Intabulare, drept de PROPRIETATE, dobandit prin Lege, cota actuala 1/1	A1
	1) **NEIDENTIFICAT NEIDENTIFICAT**	
Act Administrativ nr. 3331, din 30/09/2024 emis de PRIMARIA COMUNEI POIENI SOLCA;		
B2	se noteaza posesia faptica in favoarea lui	A1
	1) **FINIS SIMION DOREL** 2) **FINIS CRISTINA ADRIANA**	
Act Administrativ nr. 3445, din 04/10/2024 emis de PRIMARIA COM POIENI SOLCA;		
B3	Intabulare, drept de PROPRIETATE, dobandit prin Lege, cota actuala 1/1	A1.1, A1.2, A1.3
	1) **FINIS SIMION DOREL** 2) **FINIS CRISTINA ADRIANA**	

C. Partea III. SARCINI .

Inscrieri privind dezmembramintele dreptului de proprietate, drepturi reale de garanţie şi sarcini	Referinţe
NU SUNT	

Document care conține date cu caracter personal, protejat de prevederile Regulamentului (UE) nr. 679/2016 și Legii 190/2018

Anexa Nr. 1 La Partea I

Teren

Nr cadastral	Suprafaţa (mp)*	Observaţii / Referinţe
	1.000	

* Suprafaţa este determinată in planul de proiecţie Stereo 70.

DETALII LINIARE IMOBIL

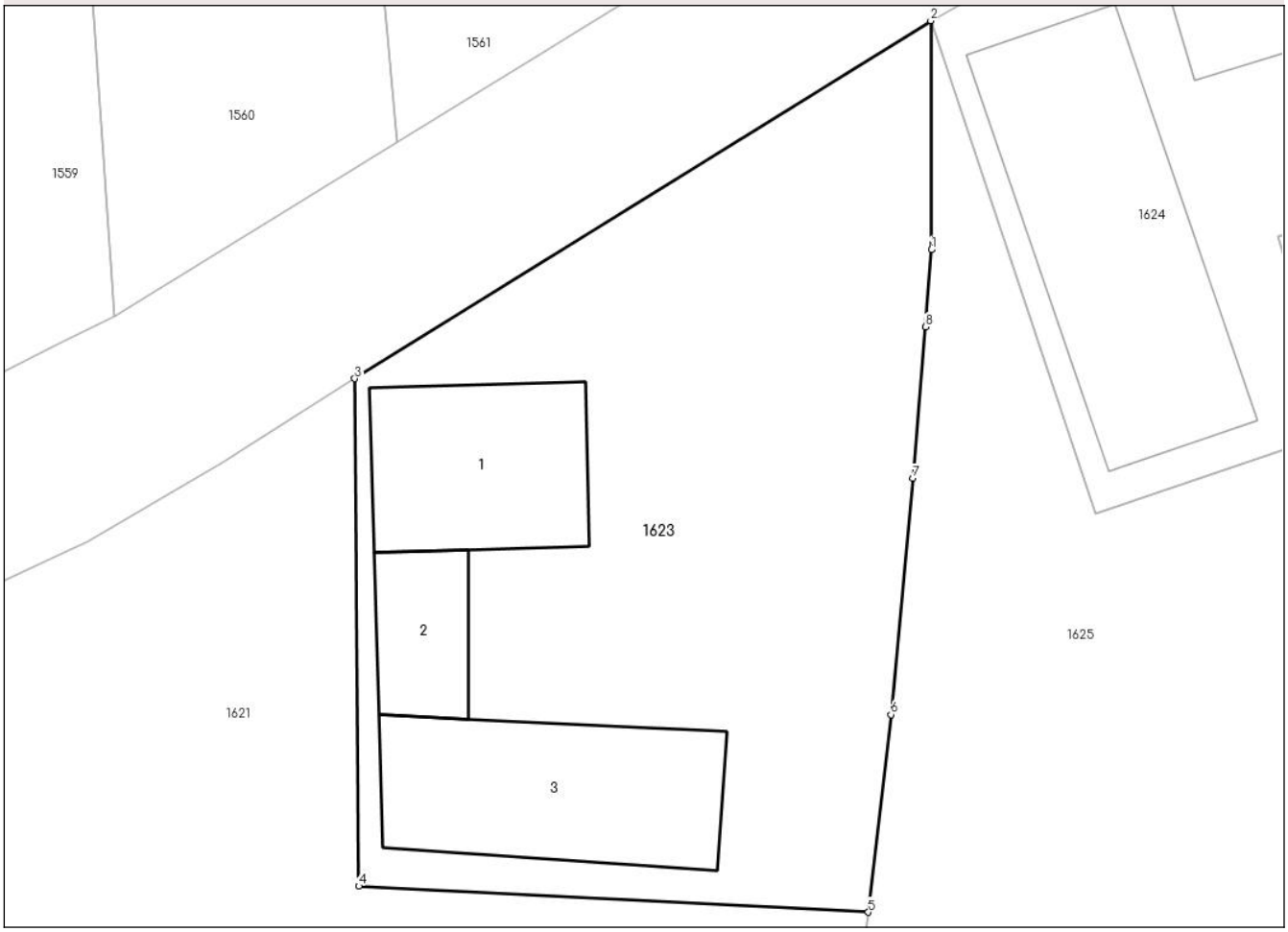

Date referitoare la teren

Crt	Categorie folosință	Intra vilan	Suprafaţa (mp)	Tarla	Parcelă	Nr. topo	Observaţii / Referinţe
1	arabil	DA	1.000	20	A56	-	

Date referitoare la construcţii

Crt	Număr	Destinaţie construcţie	Supraf. (mp)	Situaţie juridică	Observaţii / Referinţe
A1.1		constructii de locuinte	92	Cu acte	Nr. niveluri:1; S. construita la sol:92 mp; S. construita desfasurata:92 mp; CASA
A1.2		constructii anexa	40	Cu acte	Nr. niveluri:1; S. construita la sol:40 mp; S. construita desfasurata:40 mp; ANEXA
A1.3		constructii anexa	120	Cu acte	Nr. niveluri:1; S. construita la sol:120 mp; S. construita desfasurata:120 mp; anexa

Lungime Segmente
1) Valorile lungimilor segmentelor sunt obţinute din proiecţie în plan.

Punct început	X / Y	Punct sfârşit	X / Y	Lungime segment (** (m)
1	564.892,453 686.970,111	2	564.892,421 686.981,794	11.683
2	564.892,421 686.981,794	3	564.863,006 686.963,536	34.621

Document care conține date cu caracter personal, protejat de prevederile Regulamentului (UE) nr. 679/2016 și Legii 190/2018

Punct început	X / Y	Punct sfârşit	X / Y	Lungime segment (** (m)
3	564.863,006 686.963,536	4	564.863,211 686.937,639	25.898
4	564.863,211 686.937,639	5	564.889,235 686.936,311	26.058
5	564.889,235 686.936,311	6	564.890,387 686.946,393	10.148
6	564.890,387 686.946,393	7	564.891,504 686.958,451	12.11
7	564.891,504 686.958,451	8	564.892,162 686.966,171	7.748
8	564.892,162 686.966,171	1	564.892,453 686.970,111	3.951

** Lungimile segmentelor sunt determinate în planul de proiecţie Stereo 70 şi sunt rotunjite la 1 milimetru.
*** Distanţa dintre puncte este formată din segmente cumulate ce sunt mai mici decât valoarea 1 milimetru.

Document care conține date cu caracter personal, protejat de prevederile Regulamentului (UE) nr. 679/2016 și Legii 190/2018

DATE DESPRE IMOBILUL NR. 1624

Oficiul de Cadastru şi Publicitate Imobiliară SUCEAVA
Biroul de Cadastru şi Publicitate Imobiliară Radauti

A. Partea I. Descrierea imobilului

TEREN Intravilan Nr. CF vechi:119

Adresa: Loc. Poieni-Solca, Jud. Suceava

Nr. Crt	Nr cadastral Nr. topografic	Suprafaţa* (mp)	Observaţii / Referinţe
A1	30943	620	Sector cadastral:17 Teren imprejmuit;

Construcţii

Crt	Nr cadastral Nr. topografic	Adresa	Observaţii / Referinţe
A1.1	30943-C1	Loc. Poieni-Solca, Jud. Suceava	Nr. niveluri:1; S. construita la sol:80 mp; S. construita desfasurata:80 mp; casa
A1.2	30943-C2	Loc. Poieni-Solca, Jud. Suceava	Nr. niveluri:1; S. construita la sol:180 mp; S. construita desfasurata:180 mp; anexa

B. Partea II. Proprietari şi acte

Inscrieri privitoare la dreptul de proprietate şi alte drepturi reale		Referinţe
1624 / 23/09/2024		
Act Administrativ nr. 3966, din 14/01/1993 emis de Primăria Solca;		
B1	Intabulare, drept de PROPRIETATE, dobandit prin Lege, cota actuala 1/1, cota initiala 1/1	A1, A1.1, A1.2
	1) **TODERAȘ NICANOR** DEFUNCT:Da 2) **TODERAȘ PARASCHIVA**, soți, bun comun	

C. Partea III. SARCINI .

Inscrieri privind dezmembramintele dreptului de proprietate, drepturi reale de garanţie şi sarcini	Referinţe
NU SUNT	

Anexa Nr. 1 La Partea I

Teren

Nr cadastral	Suprafaţa (mp)*	Observaţii / Referinţe
30943	620	

* Suprafaţa este determinată in planul de proiecţie Stereo 70.

DETALII LINIARE IMOBIL

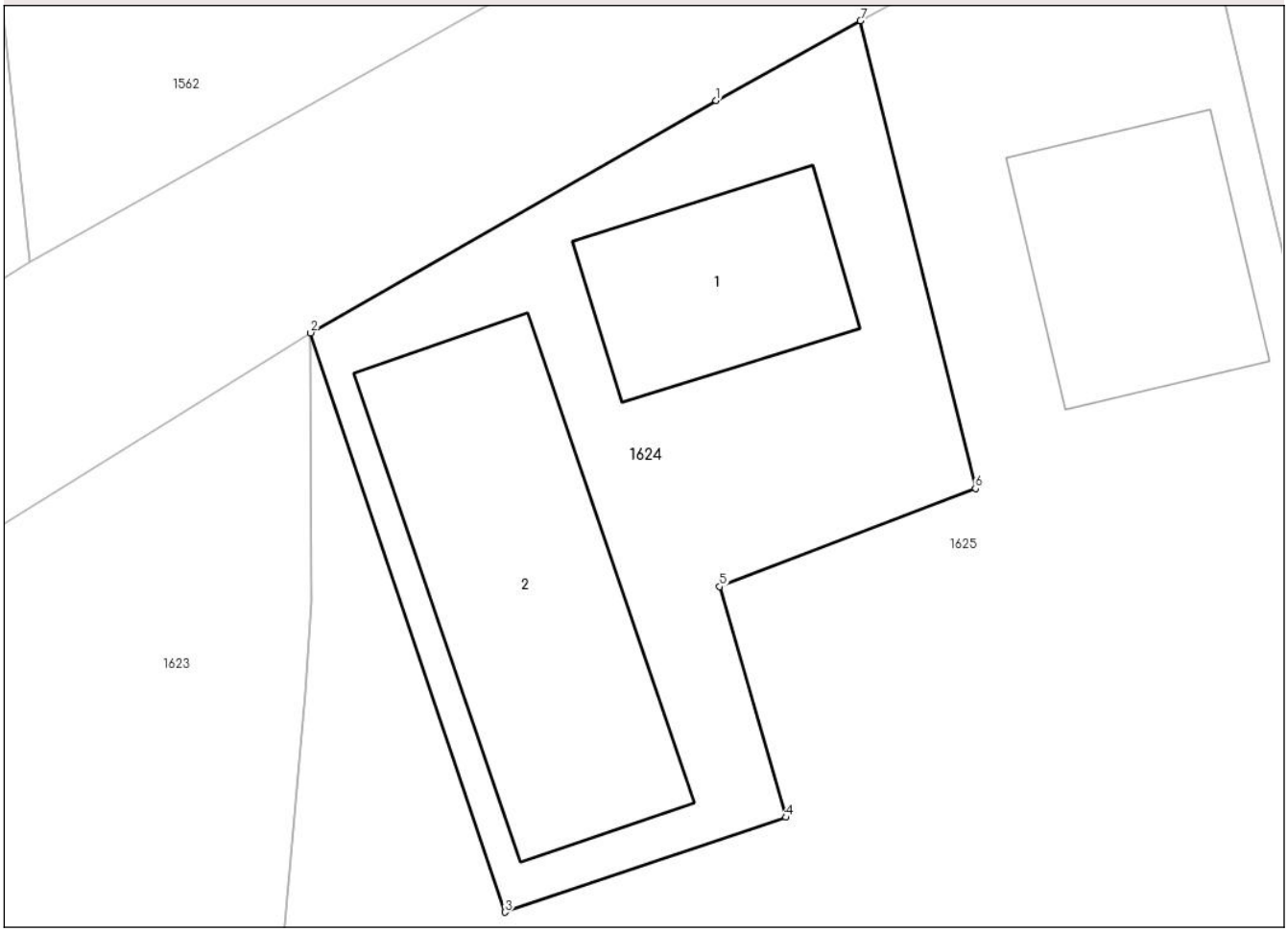

Date referitoare la teren

Crt	Categorie folosință	Intra vilan	Suprafaţa (mp)	Tarla	Parcelă	Nr. topo	Observaţii / Referinţe
1	curti constructii	DA	620	20	A56	1521	

Date referitoare la construcţii

Crt	Număr	Destinaţie construcţie	Supraf. (mp)	Situaţie juridică	Observaţii / Referinţe
A1.1	30943-C1	constructii de locuinte	80	Cu acte	Nr. niveluri:1; S. construita la sol:80 mp; S. construita desfasurata:80 mp; casa
A1.2	30943-C2	constructii anexa	180	Cu acte	Nr. niveluri:1; S. construita la sol:180 mp; S. construita desfasurata:180 mp; anexa

Lungime Segmente
1) Valorile lungimilor segmentelor sunt obţinute din proiecţie în plan.

Punct început	X / Y	Punct sfârşit	X / Y	Lungime segment (** (m)
1	564.910,034 686.991,879	2	564.892,421 686.981,794	20.296
2	564.892,421 686.981,794	3	564.900,859 686.956,653	26.519
3	564.900,859 686.956,653	4	564.913,069 686.960,769	12.885

Document care conține date cu caracter personal, protejat de prevederile Regulamentului (UE) nr. 679/2016 și Legii 190/2018

Punct început	X / Y	Punct sfârşit	X / Y	Lungime segment (** (m)
4	564.913,069 686.960,769	5	564.910,188 686.970,783	10.42
5	564.910,188 686.970,783	6	564.921,3 686.975,036	11.898
6	564.921,3 686.975,036	7	564.916,301 686.995,341	20.911
7	564.916,301 686.995,341	1	564.910,034 686.991,879	7.16

** Lungimile segmentelor sunt determinate în planul de proiecţie Stereo 70 şi sunt rotunjite la 1 milimetru.
*** Distanţa dintre puncte este formată din segmente cumulate ce sunt mai mici decât valoarea 1 milimetru.

Document care conține date cu caracter personal, protejat de prevederile Regulamentului (UE) nr. 679/2016 și Legii 190/2018

DATE DESPRE IMOBILUL NR. 1625

Oficiul de Cadastru şi Publicitate Imobiliară SUCEAVA
Biroul de Cadastru şi Publicitate Imobiliară Radauti

A. Partea I. Descrierea imobilului

TEREN Intravilan Nr. CF vechi:119

Adresa: Loc. Poieni-Solca, Jud. Suceava

Nr. Crt	Nr cadastral Nr. topografic	Suprafaţa* (mp)	Observaţii / Referinţe
A1	30944	2.980	Sector cadastral:17 Teren imprejmuit;

Construcţii

Crt	Nr cadastral Nr. topografic	Adresa	Observaţii / Referinţe
A1.1		Loc. Poieni-Solca, Jud. Suceava	Nr. niveluri:2; S. construita la sol:102 mp; casa

B. Partea II. Proprietari şi acte

Inscrieri privitoare la dreptul de proprietate şi alte drepturi reale		Referinţe
1625 / 23/09/2024		
Act Administrativ nr. 3966, din 14/01/1993 emis de Primăria Com Poieni Solca;		
B1	Intabulare, drept de PROPRIETATE, dobandit prin Lege, cota actuala 1/1, cota initiala 1/1	A1
	1) **TODERAS NICANOR** 2) **TODERAS PARASCHIVA**, soți, bun comun	
Act Administrativ nr. 3445, din 04/10/2024 emis de PRIMARIA COMUNEI POIENI SOLCA (Autorizatia de construire nr.66/18.12.2006);		
B2	Intabulare, drept de PROPRIETATE, dobandit prin Construire, cota actuala 1/1	A1.1
	1) **TODERAS PARASCHIVA** 2) **TODERAS NICANOR**	

C. Partea III. SARCINI .

Inscrieri privind dezmembramintele dreptului de proprietate, drepturi reale de garanţie şi sarcini	Referinţe
NU SUNT	

Document care conține date cu caracter personal, protejat de prevederile Regulamentului (UE) nr. 679/2016 și Legii 190/2018

Anexa Nr. 1 La Partea I

Teren

Nr cadastral	Suprafaţa (mp)*	Observaţii / Referinţe
30944	2.980	

* Suprafaţa este determinată in planul de proiecţie Stereo 70.

DETALII LINIARE IMOBIL

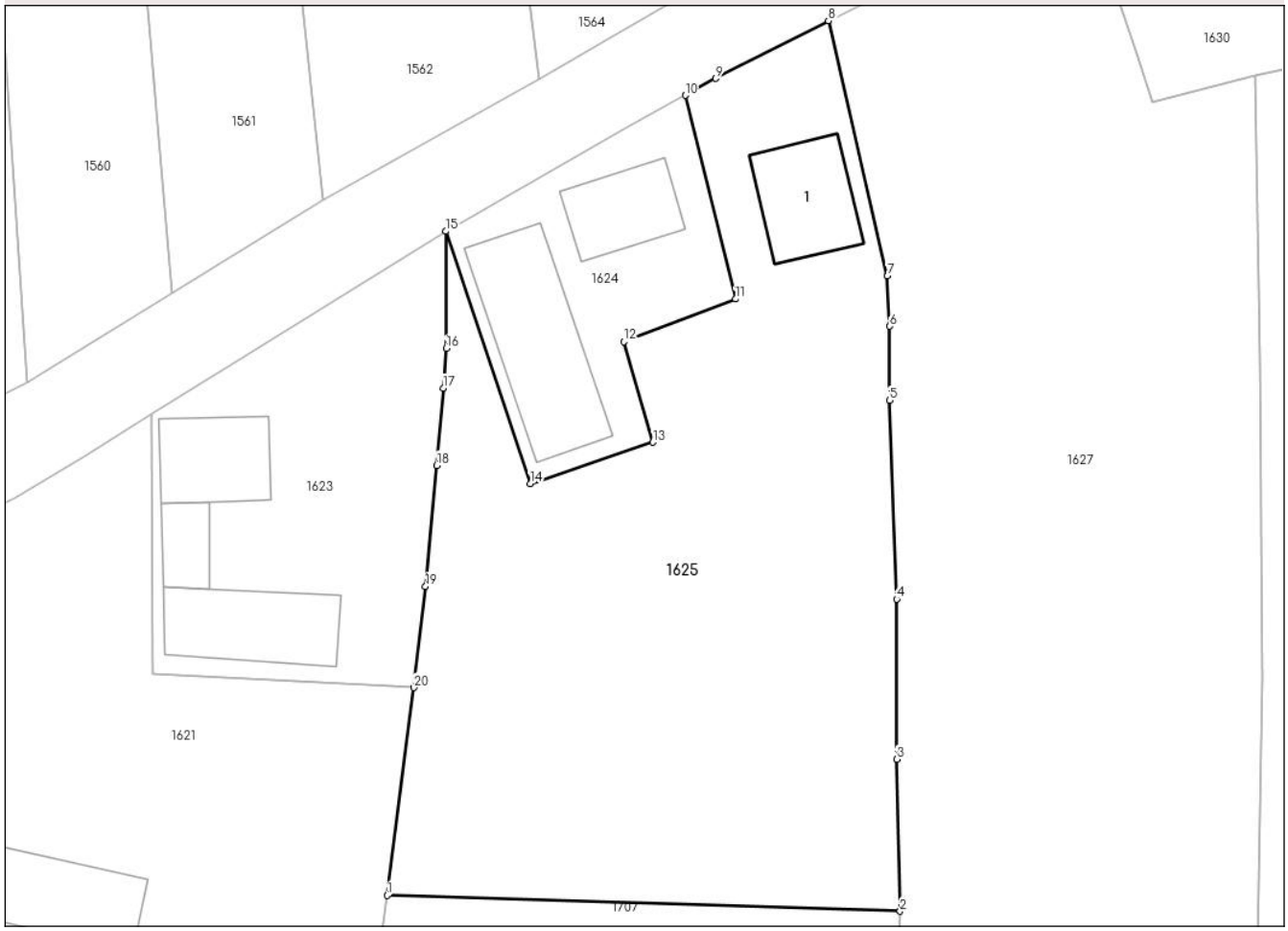

Date referitoare la teren

Crt	Categorie folosință	Intra vilan	Suprafaţa (mp)	Tarla	Parcelă	Nr. topo	Observaţii / Referinţe
1	arabil	DA	2.980	20	A56	663/12	

Date referitoare la construcţii

Crt	Număr	Destinaţie construcţie	Supraf. (mp)	Situaţie juridică	Observaţii / Referinţe
A1.1		constructii de locuinte	102	Cu acte	Nr. niveluri:2; S. construita la sol:102 mp; casa

Lungime Segmente
1) Valorile lungimilor segmentelor sunt obţinute din proiecţie în plan.

Punct început	X / Y	Punct sfârşit	X / Y	Lungime segment (** (m)
1	564.886,557 686.915,59	2	564.937,734 686.914,02	51.201
2	564.937,734 686.914,02	3	564.937,408 686.929,163	15.147
3	564.937,408 686.929,163	4	564.937,379 686.945,135	15.972
4	564.937,379 686.945,135	5	564.936,665 686.964,934	19.812

Document care conține date cu caracter personal, protejat de prevederile Regulamentului (UE) nr. 679/2016 și Legii 190/2018

Punct început	X / Y	Punct sfârşit	X / Y	Lungime segment (** (m)
5	564.936,665 686.964,934	6	564.936,694 686.972,323	7.389
6	564.936,694 686.972,323	7	564.936,473 686.977,327	5.009
7	564.936,473 686.977,327	8	564.930,575 687.002,783	26.13
8	564.930,575 687.002,783	9	564.919,364 686.997,034	12.599
9	564.919,364 686.997,034	10	564.916,301 686.995,341	3.5
10	564.916,301 686.995,341	11	564.921,3 686.975,036	20.911
11	564.921,3 686.975,036	12	564.910,188 686.970,783	11.898
12	564.910,188 686.970,783	13	564.913,069 686.960,769	10.42
13	564.913,069 686.960,769	14	564.900,859 686.956,653	12.885
14	564.900,859 686.956,653	15	564.892,421 686.981,794	26.519
15	564.892,421 686.981,794	16	564.892,453 686.970,111	11.683
16	564.892,453 686.970,111	17	564.892,162 686.966,171	3.951
17	564.892,162 686.966,171	18	564.891,504 686.958,451	7.748
18	564.891,504 686.958,451	19	564.890,387 686.946,393	12.11
19	564.890,387 686.946,393	20	564.889,235 686.936,311	10.148
20	564.889,235 686.936,311	1	564.886,557 686.915,59	20.893

** Lungimile segmentelor sunt determinate în planul de proiecţie Stereo 70 şi sunt rotunjite la 1 milimetru.
*** Distanţa dintre puncte este formată din segmente cumulate ce sunt mai mici decât valoarea 1 milimetru.

Document care conține date cu caracter personal, protejat de prevederile Regulamentului (UE) nr. 679/2016 și Legii 190/2018

DATE DESPRE IMOBILUL NR. 1626

Oficiul de Cadastru şi Publicitate Imobiliară SUCEAVA
Biroul de Cadastru şi Publicitate Imobiliară Radauti

A. Partea I. Descrierea imobilului

TEREN Intravilan

Adresa: Loc. Poieni-Solca, Jud. Suceava

Nr. Crt	Nr cadastral Nr. topografic	Suprafaţa* (mp)	Observaţii / Referinţe
A1	30379	Din acte: 2.862 Masurata: 2.886	Sector cadastral:17 Teren imprejmuit;

B. Partea II. Proprietari şi acte

Inscrieri privitoare la dreptul de proprietate şi alte drepturi reale		Referinţe
1626 / 23/09/2024		
Act Notarial nr. 304, din 24/02/2015 emis de Buzduga Dana Alina;		
B1	Intabulare, drept de PROPRIETATEbun comun in dev. cu titlu de cumparare, dobandit prin Conventie, cota actuala 1/1, cota initiala 1/1	A1
	1) **IETCU VASILE** 2) **IETCU STEFANIA**	
	OBSERVATII: adus b2	

C. Partea III. SARCINI .

Inscrieri privind dezmembramintele dreptului de proprietate, drepturi reale de garanţie şi sarcini	Referinţe
NU SUNT	

Anexa Nr. 1 La Partea I

Teren

Nr cadastral	Suprafaţa (mp)*	Observaţii / Referinţe
30379	Din acte: 2.862 Masurata: 2.886	

* Suprafaţa este determinată in planul de proiecţie Stereo 70.

DETALII LINIARE IMOBIL

Date referitoare la teren

Crt	Categorie folosinţă	Intra vilan	Suprafaţa (mp)	Tarla	Parcelă	Nr. topo	Observaţii / Referinţe
1	arabil	DA	2.886	20	A56	-	

Date referitoare la construcţii

Crt	Număr	Destinaţie construcţie	Supraf. (mp)	Situaţie juridică	Observaţii / Referinţe
A1.1	30379-C1	constructii de locuinte	89	Fara acte	Nr. niveluri:1; S. construita la sol:89 mp; S. construita desfasurata:89 mp; Nu face obiectul
A1.2	30379-C2	constructii anexa	19	Fara acte	Nr. niveluri:1; S. construita la sol:19 mp; S. construita desfasurata:19 mp; Nu face obiectul
A1.3	30379-C3	constructii anexa	124	Fara acte	Nr. niveluri:1; S. construita la sol:124 mp; S. construita desfasurata:124 mp; Nu face obiectul

Lungime Segmente

1) Valorile lungimilor segmentelor sunt obţinute din proiecţie în plan.

Punct început	X / Y	Punct sfârşit	X / Y	Lungime segment (** (m)
1	564.970,92 686.855,627	2	564.971,047 686.858,972	3.347

Document care conține date cu caracter personal, protejat de prevederile Regulamentului (UE) nr. 679/2016 și Legii 190/2018

Punct început	X / Y	Punct sfârşit	X / Y	Lungime segment (** (m)
2	564.971,047 686.858,972	3	564.971,38 686.867,188	8.223
3	564.971,38 686.867,188	4	564.973,074 686.902,295	35.148
4	564.973,074 686.902,295	5	564.937,666 686.903,032	35.416
5	564.937,666 686.903,032	6	564.935,967 686.891,687	11.472
6	564.935,967 686.891,687	7	564.934,897 686.885,63	6.151
7	564.934,897 686.885,63	8	564.931,608 686.868,932	17.019
8	564.931,608 686.868,932	9	564.930,953 686.865,402	3.59
9	564.930,953 686.865,402	10	564.924,948 686.838,136	27.919
10	564.924,948 686.838,136	11	564.934,31 686.833,931	10.263
11	564.934,31 686.833,931	12	564.939,345 686.832,309	5.29
12	564.939,345 686.832,309	13	564.967,937 686.825,176	29.468
13	564.967,937 686.825,176	1	564.970,92 686.855,627	30.597

** Lungimile segmentelor sunt determinate în planul de proiecţie Stereo 70 şi sunt rotunjite la 1 milimetru.
*** Distanţa dintre puncte este formată din segmente cumulate ce sunt mai mici decât valoarea 1 milimetru.

Document care conține date cu caracter personal, protejat de prevederile Regulamentului (UE) nr. 679/2016 și Legii 190/2018

DATE DESPRE IMOBILUL NR. 1627

Oficiul de Cadastru şi Publicitate Imobiliară SUCEAVA
Biroul de Cadastru şi Publicitate Imobiliară Radauti

A. Partea I. Descrierea imobilului

TEREN Intravilan

Adresa: Loc. Poieni-Solca, Jud. Suceava

Nr. Crt	Nr cadastral Nr. topografic	Suprafaţa* (mp)	Observaţii / Referinţe
A1	30378	3.838	Sector cadastral:17 Teren imprejmuit;

B. Partea II. Proprietari şi acte

Inscrieri privitoare la dreptul de proprietate şi alte drepturi reale		Referinţe
1627 / 23/09/2024		
Act Notarial nr. 5, din 13/01/2015 emis de BIN Buzduga Dana Alina Radauti;		
B1	Intabulare, drept de PROPRIETATEbun propriu, dobandit prin Succesiune, cota actuala 1/1, cota initiala 1/1	A1
	1) **GALES ANA**	

C. Partea III. SARCINI .

Inscrieri privind dezmembramintele dreptului de proprietate, drepturi reale de garanţie şi sarcini	Referinţe
NU SUNT	

Anexa Nr. 1 La Partea I

Teren

Nr cadastral	Suprafaţa (mp)*	Observaţii / Referinţe
30378	3.838	

* Suprafaţa este determinată in planul de proiecţie Stereo 70.

DETALII LINIARE IMOBIL

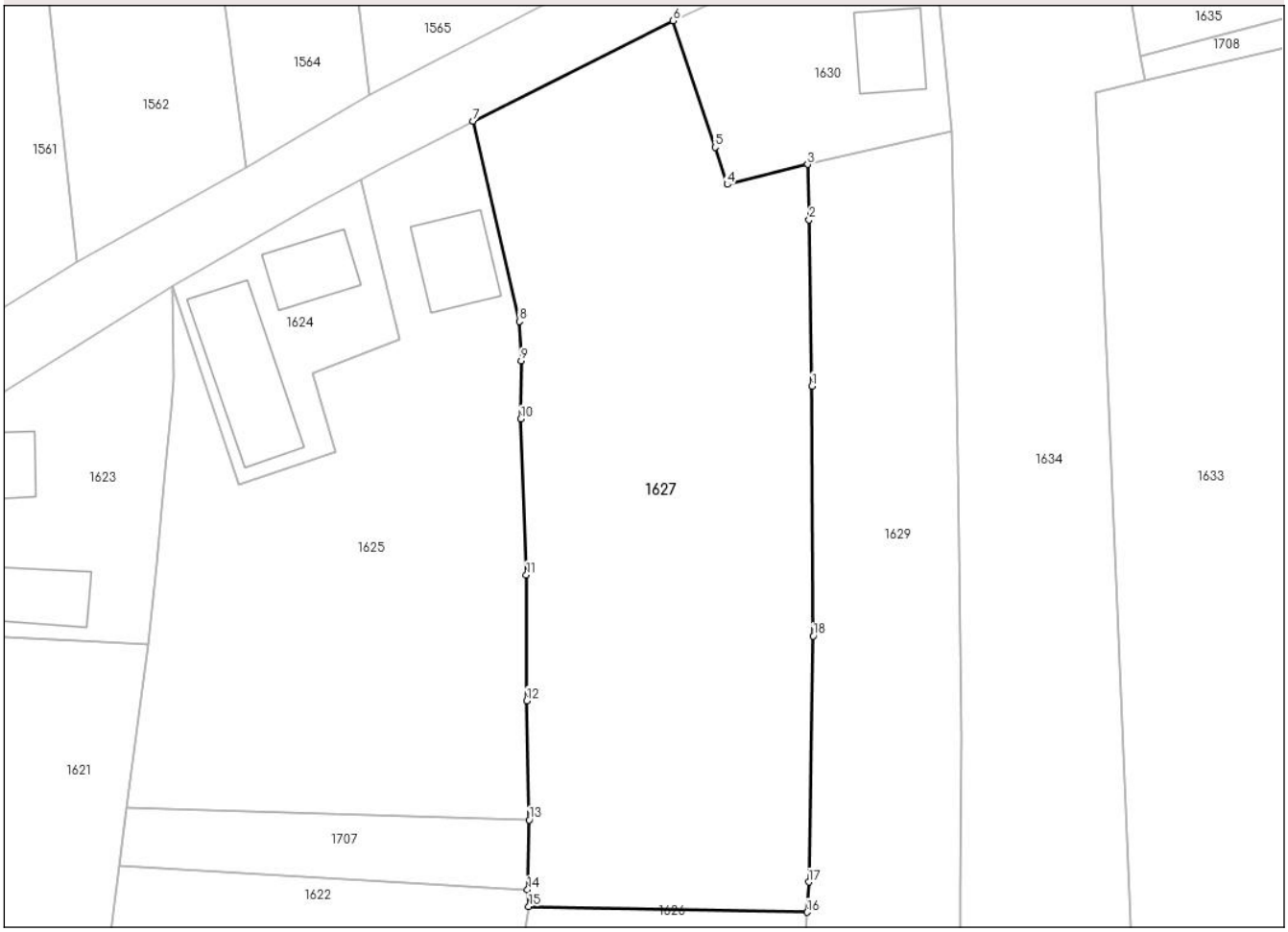

Date referitoare la teren

Crt	Categorie folosință	Intra vilan	Suprafaţa (mp)	Tarla	Parcelă	Nr. topo	Observaţii / Referinţe
1	arabil	DA	3.838	20	A56	-	

Lungime Segmente
1) Valorile lungimilor segmentelor sunt obţinute din proiecţie în plan.

Punct început	X / Y	Punct sfârşit	X / Y	Lungime segment (** (m)
1	564.973,671 686.969,125	2	564.973,309 686.990,243	21.121
2	564.973,309 686.990,243	3	564.973,126 686.997,275	7.034
3	564.973,126 686.997,275	4	564.962,92 686.994,724	10.52
4	564.962,92 686.994,724	5	564.961,353 686.999,446	4.975
5	564.961,353 686.999,446	6	564.956,02 687.015,518	16.934

Document care conține date cu caracter personal, protejat de prevederile Regulamentului (UE) nr. 679/2016 și Legii 190/2018

Punct început	X / Y	Punct sfârşit	X / Y	Lungime segment (** (m)
6	564.956,02 687.015,518	7	564.930,575 687.002,783	28.454
7	564.930,575 687.002,783	8	564.936,473 686.977,327	26.13
8	564.936,473 686.977,327	9	564.936,694 686.972,323	5.009
9	564.936,694 686.972,323	10	564.936,665 686.964,934	7.389
10	564.936,665 686.964,934	11	564.937,379 686.945,135	19.812
11	564.937,379 686.945,135	12	564.937,408 686.929,163	15.972
12	564.937,408 686.929,163	13	564.937,734 686.914,02	15.147
13	564.937,734 686.914,02	14	564.937,514 686.905,16	8.863
14	564.937,514 686.905,16	15	564.937,666 686.903,032	2.133
15	564.937,666 686.903,032	16	564.973,074 686.902,295	35.416
16	564.973,074 686.902,295	17	564.973,281 686.906,136	3.847
17	564.973,281 686.906,136	18	564.973,839 686.937,371	31.24
18	564.973,839 686.937,371	1	564.973,671 686.969,125	31.754

** Lungimile segmentelor sunt determinate în planul de proiecţie Stereo 70 şi sunt rotunjite la 1 milimetru.
*** Distanţa dintre puncte este formată din segmente cumulate ce sunt mai mici decât valoarea 1 milimetru.

Document care conține date cu caracter personal, protejat de prevederile Regulamentului (UE) nr. 679/2016 și Legii 190/2018

DATE DESPRE IMOBILUL NR. 1628

Oficiul de Cadastru şi Publicitate Imobiliară SUCEAVA
Biroul de Cadastru şi Publicitate Imobiliară Radauti

A. Partea I. Descrierea imobilului

TEREN Intravilan

Adresa: Loc. Poieni-Solca, Nr. 288, Jud. Suceava

Nr. Crt	Nr cadastral Nr. topografic	Suprafaţa* (mp)	Observaţii / Referinţe
A1	31661	747	Sector cadastral:17 Teren imprejmuit;

B. Partea II. Proprietari şi acte

Inscrieri privitoare la dreptul de proprietate şi alte drepturi reale		Referinţe
1628 / 23/09/2024		
Act Normativ nr. 7, din 13/03/1996 emis de PARLAMENTUL ROMANIEI;		
B1	Intabulare, drept de PROPRIETATE, dobandit prin Lege, cota actuala 1/1	A1
	1) **NEIDENTIFICAT NEIDENTIFICAT**	
Act Administrativ nr. 2275, din 20/08/2020 emis de Primaria Poieni Solca (act notarial nr 617 din 27.08.2020, emis de SPN OLAREAN SI SURAKI);		
B2	se noteaza posesia faptica in favoarea numitei	A1
	1) **CRETU RODICA**	

C. Partea III. SARCINI .

Inscrieri privind dezmembramintele dreptului de proprietate, drepturi reale de garanţie şi sarcini	Referinţe
NU SUNT	

Document care conține date cu caracter personal, protejat de prevederile Regulamentului (UE) nr. 679/2016 și Legii 190/2018

Anexa Nr. 1 La Partea I

Teren

Nr cadastral	Suprafaţa (mp)*	Observaţii / Referinţe
31661	747	

* Suprafaţa este determinată in planul de proiecţie Stereo 70.

DETALII LINIARE IMOBIL

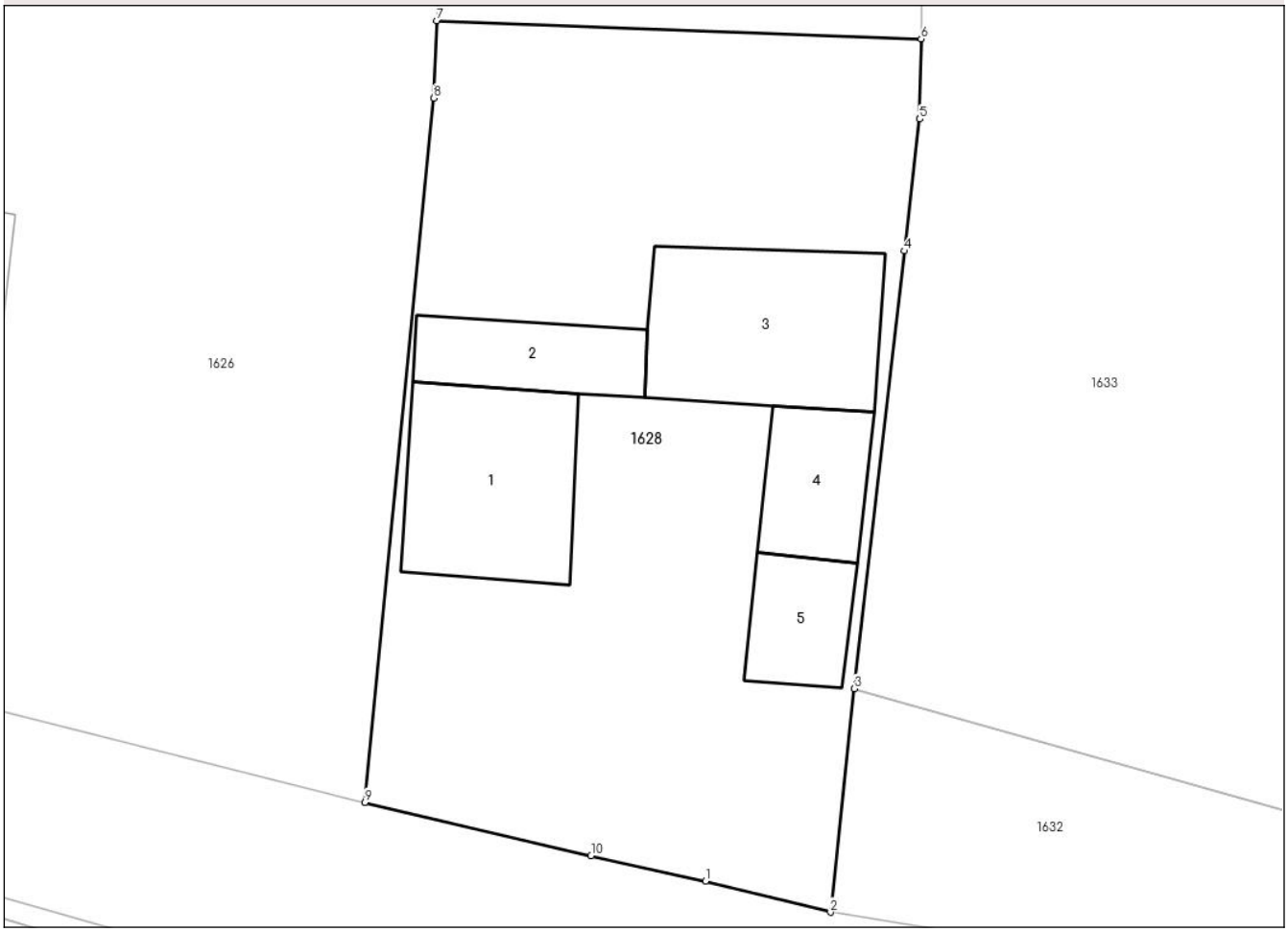

Date referitoare la teren

Crt	Categorie folosință	Intra vilan	Suprafaţa (mp)	Tarla	Parcelă	Nr. topo	Observaţii / Referinţe
1	curti constructii	DA	430	20	A56	-	
2	arabil	DA	317	20	A56	-	

Date referitoare la construcţii

Crt	Număr	Destinaţie construcţie	Supraf. (mp)	Situaţie juridică	Observaţii / Referinţe
A1.1	31661-C1	constructii de locuinte	Din acte: 0 Masurata: 60	Fara acte	Nr. niveluri:1; S. construita la sol:60 mp; S. construita desfasurata:60 mp; Locuinta din lemn, cu un nivel, SD= 60 m.p. (Fara acte)
A1.2	31661-C2	constructii anexa	Din acte: 0 Masurata: 29	Fara acte	Nr. niveluri:1; S. construita la sol:29 mp; S. construita desfasurata:29 mp; Anexa din lemn , cu un nivel, SD= 29 m.p. (Fara acte)
A1.3	31661-C3	constructii anexa	Din acte: 0 Masurata: 67	Fara acte	Nr. niveluri:1; S. construita la sol:67 mp; S. construita desfasurata:67 mp; Anexa din lemn, cu un nivel, SD= 67 m.p.(Fara acte)
A1.4	31661-C4	constructii anexa	Din acte: 0 Masurata: 28	Fara acte	Nr. niveluri:1; S. construita la sol:28 mp; S. construita desfasurata:28 mp; Anexa din lemn, cu un nivel, SD= 28 m.p. (Fara acte)
A1.5	31661-C5	constructii anexa	Din acte: 0 Masurata: 24	Fara acte	Nr. niveluri:1; S. construita la sol:24 mp; S. construita desfasurata:24 mp; Anexa din lemn, cu un nivel, SD= 24 m.p. (Fara acte)

Document care conține date cu caracter personal, protejat de prevederile Regulamentului (UE) nr. 679/2016 și Legii 190/2018

Lungime Segmente
1) Valorile lungimilor segmentelor sunt obţinute din proiecţie în plan.

Punct început	X / Y	Punct sfârşit	X / Y	Lungime segment (** (m)
1	564.982,681 686.821,768	2	564.988,089 686.820,424	5.573
2	564.988,089 686.820,424	3	564.989,119 686.830,09	9.721
3	564.989,119 686.830,09	4	564.991,296 686.849,016	19.051
4	564.991,296 686.849,016	5	564.991,952 686.854,72	5.742
5	564.991,952 686.854,72	6	564.992,016 686.858,192	3.473
6	564.992,016 686.858,192	7	564.971,047 686.858,972	20.984
7	564.971,047 686.858,972	8	564.970,92 686.855,627	3.347
8	564.970,92 686.855,627	9	564.967,937 686.825,176	30.597
9	564.967,937 686.825,176	10	564.977,724 686.822,87	10.055
10	564.977,724 686.822,87	1	564.982,681 686.821,768	5.078

** Lungimile segmentelor sunt determinate în planul de proiecţie Stereo 70 şi sunt rotunjite la 1 milimetru.
*** Distanţa dintre puncte este formată din segmente cumulate ce sunt mai mici decât valoarea 1 milimetru.

Document care conține date cu caracter personal, protejat de prevederile Regulamentului (UE) nr. 679/2016 și Legii 190/2018

DATE DESPRE IMOBILUL NR. 1629

Oficiul de Cadastru şi Publicitate Imobiliară SUCEAVA
Biroul de Cadastru şi Publicitate Imobiliară Radauti

A. Partea I. Descrierea imobilului

TEREN Intravilan

Adresa: Loc. Poieni-Solca, Jud. Suceava

Nr. Crt	Nr cadastral Nr. topografic	Suprafaţa* (mp)	Observaţii / Referinţe
A1	31608	2.700	Sector cadastral:17 Teren neimprejmuit;

B. Partea II. Proprietari şi acte

Inscrieri privitoare la dreptul de proprietate şi alte drepturi reale		Referinţe
1629 / 23/09/2024		
Act Normativ nr. 7, din 13/03/1996 emis de PARLAMENTUL ROMANIEI;		
B1	Intabulare, drept de PROPRIETATE, dobandit prin Lege, cota actuala 1/1	A1
	1) **NEIDENTIFICAT NEIDENTIFICAT**	
Act Notarial nr. 1856, din 12/11/2021 emis de SURAKI ELENA;		
B2	se noteaza posesia faptica in favoarea numitilor	A1
	1) **IEŢCU FLORIN** 2) **IEŢCU BIANCA-NAOMI**	

C. Partea III. SARCINI .

Inscrieri privind dezmembramintele dreptului de proprietate, drepturi reale de garanţie şi sarcini	Referinţe
NU SUNT	

Document care conține date cu caracter personal, protejat de prevederile Regulamentului (UE) nr. 679/2016 și Legii 190/2018

Anexa Nr. 1 La Partea I

Teren

Nr cadastral	Suprafaţa (mp)*	Observaţii / Referinţe
31608	2.700	

* Suprafaţa este determinată in planul de proiecţie Stereo 70.

DETALII LINIARE IMOBIL

Date referitoare la teren

Crt	Categorie folosință	Intra vilan	Suprafaţa (mp)	Tarla	Parcelă	Nr. topo	Observaţii / Referinţe
1	arabil	DA	2.700	20	A56	-	

Lungime Segmente
1) Valorile lungimilor segmentelor sunt obţinute din proiecţie în plan.

Punct început	X / Y	Punct sfârşit	X / Y	Lungime segment (** (m)
1	564.973,281 686.906,136	2	564.973,074 686.902,295	3.847
2	564.973,074 686.902,295	3	564.971,38 686.867,188	35.148
3	564.971,38 686.867,188	4	564.971,047 686.858,972	8.223
4	564.971,047 686.858,972	5	564.992,016 686.858,192	20.984
5	564.992,016 686.858,192	6	564.992,068 686.871,736	13.544

Document care conține date cu caracter personal, protejat de prevederile Regulamentului (UE) nr. 679/2016 și Legii 190/2018

Punct început	X / Y	Punct sfârşit	X / Y	Lungime segment (** (m)
6	564.992,068 686.871,736	7	564.992,579 686.888,987	17.259
7	564.992,579 686.888,987	8	564.992,466 686.904,624	15.637
8	564.992,466 686.904,624	9	564.992,618 686.924,467	19.844
9	564.992,618 686.924,467	10	564.992,578 686.936,76	12.293
10	564.992,578 686.936,76	11	564.992,375 686.949,245	12.487
11	564.992,375 686.949,245	12	564.991,88 686.979,846	30.605
12	564.991,88 686.979,846	13	564.991,506 687.001,52	21.677
13	564.991,506 687.001,52	14	564.973,126 686.997,275	18.864
14	564.973,126 686.997,275	15	564.973,309 686.990,243	7.034
15	564.973,309 686.990,243	16	564.973,671 686.969,125	21.121
16	564.973,671 686.969,125	17	564.973,839 686.937,371	31.754
17	564.973,839 686.937,371	1	564.973,281 686.906,136	31.24

** Lungimile segmentelor sunt determinate în planul de proiecţie Stereo 70 şi sunt rotunjite la 1 milimetru.
*** Distanţa dintre puncte este formată din segmente cumulate ce sunt mai mici decât valoarea 1 milimetru.

Document care conține date cu caracter personal, protejat de prevederile Regulamentului (UE) nr. 679/2016 și Legii 190/2018

DATE DESPRE IMOBILUL NR. 1630

Oficiul de Cadastru şi Publicitate Imobiliară SUCEAVA
Biroul de Cadastru şi Publicitate Imobiliară Radauti

A. Partea I. Descrierea imobilului

TEREN Intravilan

Adresa: Loc. Poieni-Solca, Jud. Suceava

Nr. Crt	Nr cadastral Nr. topografic	Suprafaţa* (mp)	Observaţii / Referinţe
A1	30596	Din acte: 3.900 Masurata: 856	Sector cadastral:17 Teren imprejmuit;

B. Partea II. Proprietari şi acte

Inscrieri privitoare la dreptul de proprietate şi alte drepturi reale		Referinţe
1630 / 23/09/2024		
Act Notarial nr. 1147, din 13/03/2017 emis de Covariuc Ioan;		
B4	Intabulare, drept de PROPRIETATEbun comun in dev. cu titlu de cumparare, dobandit prin Conventie, cota actuala 1/1, cota initiala 1/1	A1
	1) **ALBU VIOREL-VASILE** 2) **ALBU ILEANA**	

C. Partea III. SARCINI .

Inscrieri privind dezmembramintele dreptului de proprietate, drepturi reale de garanţie şi sarcini	Referinţe
NU SUNT	

Document care conține date cu caracter personal, protejat de prevederile Regulamentului (UE) nr. 679/2016 și Legii 190/2018

Anexa Nr. 1 La Partea I

Teren

Nr cadastral	Suprafaţa (mp)*	Observaţii / Referinţe
30596	Din acte: 3.900 Masurata: 856	

* Suprafaţa este determinată in planul de proiecţie Stereo 70.

DETALII LINIARE IMOBIL

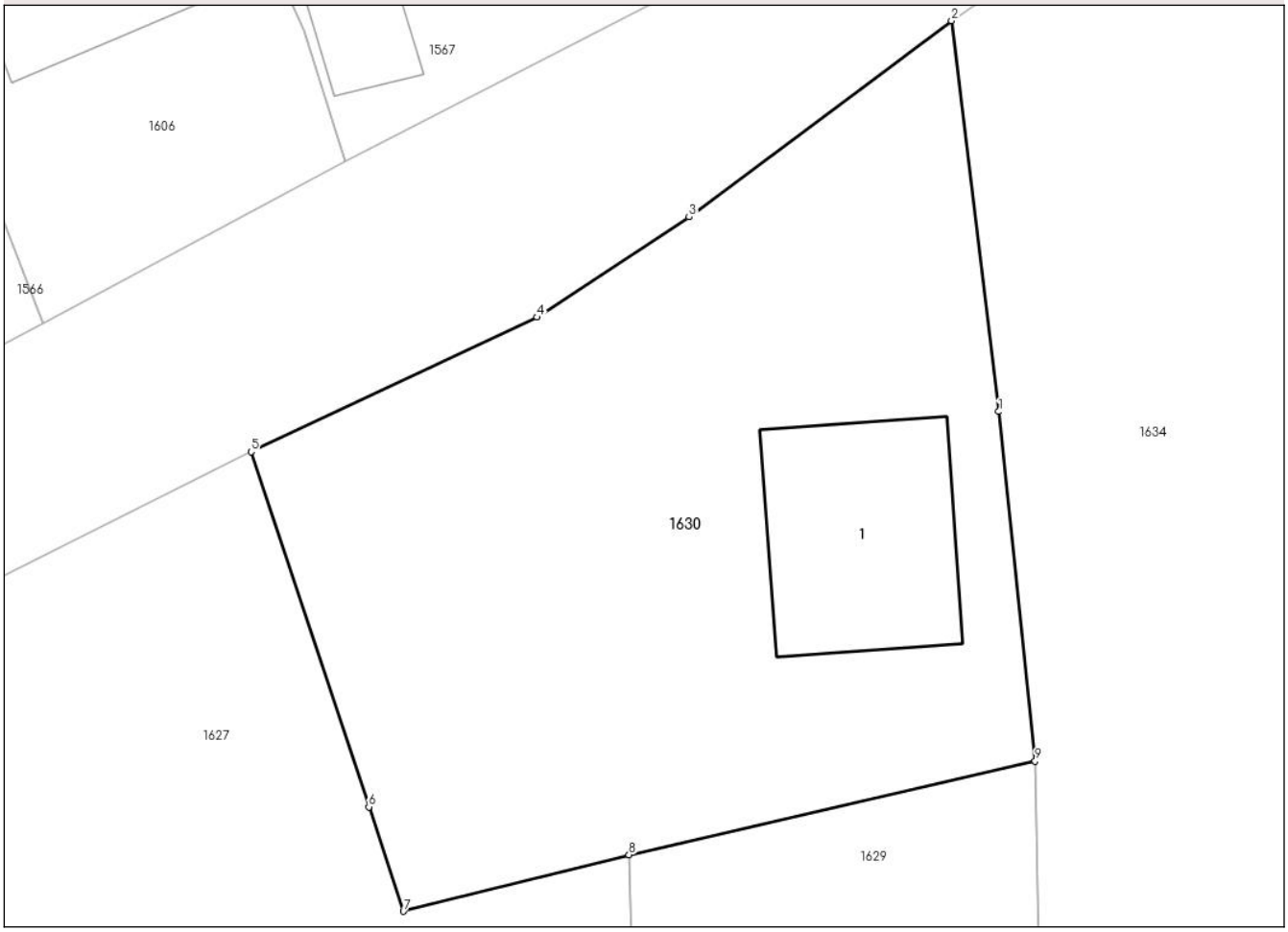

Date referitoare la teren

Crt	Categorie folosinţă	Intra vilan	Suprafaţa (mp)	Tarla	Parcelă	Nr. topo	Observaţii / Referinţe
1	arabil	DA	856	20	A56	-	Diferenta de suprafata de 3044 mp face obiectul altei documentatii deoarece este despartita de un drum.

Date referitoare la construcţii

Crt	Număr	Destinaţie construcţie	Supraf. (mp)	Situaţie juridică	Observaţii / Referinţe
A1.1		constructii de locuinte	Din acte: 0 Masurata: 87	Fara acte	Nr. niveluri:1; S. construita la sol:87 mp; S. construita desfasurata:87 mp; casa fara acte

Lungime Segmente
1) Valorile lungimilor segmentelor sunt obţinute din proiecţie în plan.

Punct început	X / Y	Punct sfârşit	X / Y	Lungime segment (** (m)
1	564.989,863 687.017,335	2	564.987,718 687.035,022	17.817
2	564.987,718 687.035,022	3	564.975,842 687.026,142	14.829
3	564.975,842 687.026,142	4	564.968,971 687.021,604	8.234

Document care conține date cu caracter personal, protejat de prevederile Regulamentului (UE) nr. 679/2016 și Legii 190/2018

Punct început	X / Y	Punct sfârşit	X / Y	Lungime segment (** (m)
4	564.968,971 687.021,604	5	564.956,02 687.015,518	14.31
5	564.956,02 687.015,518	6	564.961,353 686.999,446	16.934
6	564.961,353 686.999,446	7	564.962,92 686.994,724	4.975
7	564.962,92 686.994,724	8	564.973,126 686.997,275	10.52
8	564.973,126 686.997,275	9	564.991,506 687.001,52	18.864
9	564.991,506 687.001,52	1	564.989,863 687.017,335	15.9

** Lungimile segmentelor sunt determinate în planul de proiecţie Stereo 70 şi sunt rotunjite la 1 milimetru.
*** Distanţa dintre puncte este formată din segmente cumulate ce sunt mai mici decât valoarea 1 milimetru.

Document care conține date cu caracter personal, protejat de prevederile Regulamentului (UE) nr. 679/2016 și Legii 190/2018

DATE DESPRE IMOBILUL NR. 1631

Oficiul de Cadastru şi Publicitate Imobiliară SUCEAVA
Biroul de Cadastru şi Publicitate Imobiliară Radauti

A. Partea I. Descrierea imobilului

TEREN Intravilan

Adresa: Loc. Poieni-Solca, Jud. Suceava

Nr. Crt	Nr cadastral Nr. topografic	Suprafaţa* (mp)	Observaţii / Referinţe
A1	30444	800	Sector cadastral:17 Teren imprejmuit;

Construcţii

Crt	Nr cadastral Nr. topografic	Adresa	Observaţii / Referinţe
A1.1		Loc. Poieni-Solca, Jud. Suceava	Nr. niveluri:1; S. construita la sol:114 mp; S. construita desfasurata:114 mp; sura cu grajd
A1.2		Loc. Poieni-Solca, Jud. Suceava	Nr. niveluri:1; S. construita la sol:44 mp; S. construita desfasurata:44 mp; magazie
A1.3		Loc. Poieni-Solca, Jud. Suceava	Nr. niveluri:1; S. construita la sol:133 mp; S. construita desfasurata:133 mp; casa de locuit
A1.4		Loc. Poieni-Solca, Jud. Suceava	Nr. niveluri:1; S. construita la sol:42 mp; S. construita desfasurata:42 mp; bucatarie de vara

B. Partea II. Proprietari şi acte

Inscrieri privitoare la dreptul de proprietate şi alte drepturi reale		Referinţe
1631 / 23/09/2024		
Act Notarial nr. 3359, din 29/12/2015 emis de BNP MANDICI ALEXANDRU;		
B1	Intabulare, drept de PROPRIETATE, dobandit prin Conventie, cota actuala 5/8	A1, A1.1, A1.2, A1.3, A1.4
	1) **POLEACEC CRINA**	
Act Notarial nr. 102, din 18/11/2020 emis de BIN NECHITA RALUCA;		
B2	Intabulare, drept de PROPRIETATE, dobandit prin Succesiune, cota actuala 9/32	A1, A1.1, A1.2, A1.3, A1.4
	1) **TODERAS MIHNEA STEFAN**	
B3	Intabulare, drept de PROPRIETATE, dobandit prin Succesiune, cota actuala 3/32	A1, A1.1, A1.2, A1.3, A1.4
	1) **TODERAS VIORICA**	

C. Partea III. SARCINI

Inscrieri privind dezmembramintele dreptului de proprietate, drepturi reale de garanţie şi sarcini		Referinţe
1631 / 23/09/2024		
Act Notarial nr. 3359, din 29/12/2015 emis de Mandici Alexandru;		
C1	Intabulare, drept de UZUFRUCT VIAGERasupra cotei de 5/8 p.i. proprietatea numitei POLEACEC CRINA, dobandit prin Conventie, cota actuala 1/1	A1, A1.1, A1.2, A1.3, A1.4
	1) **TODERAS ELENA**	
C2	Intabulare, drept de IPOTECA LEGALA, Valoare:0 corespunzatoare intretinerii neexecutate (art.2386 alin.4 NCC) asupra cotei de 5/8 p.i. proprietatea numitei POLEACEC CRINA, dobandit prin Conventie, cota actuala 1/1	A1, A1.1, A1.2, A1.3, A1.4
	1) **TODERAS ELENA**	
C3	Intabulare, drept de UZUFRUCT VIAGERasupra cotei de 3/8 p.i. proprietatea numitului TODERAS VASILICA-DANIEL, dobandit prin Conventie, cota actuala 1/1	A1, A1.1, A1.2, A1.3, A1.4
	1) **TODERAS ELENA**	
C4	Intabulare, drept de IPOTECA LEGALA, Valoare:0 corespunzatoare intretinerii neexecutate (art.2386 alin.4 NCC) asupra cotei de 3/8 p.i. proprietatea numitului TODERAS VASILICA-DANIEL, dobandit prin Conventie, cota actuala 1/1	A1, A1.1, A1.2, A1.3, A1.4
	1) **TODERAS ELENA**	

Document care conține date cu caracter personal, protejat de prevederile Regulamentului (UE) nr. 679/2016 și Legii 190/2018

Anexa Nr. 1 La Partea I

Teren

Nr cadastral	Suprafaţa (mp)*	Observaţii / Referinţe
30444	800	

* Suprafaţa este determinată in planul de proiecţie Stereo 70.

DETALII LINIARE IMOBIL

Date referitoare la teren

Crt	Categorie folosință	Intra vilan	Suprafaţa (mp)	Tarla	Parcelă	Nr. topo	Observaţii / Referinţe
1	curti constructii	DA	640	20	A56	-	
2	arabil	DA	160	20	A56	-	

Date referitoare la construcţii

Crt	Număr	Destinaţie construcţie	Supraf. (mp)	Situaţie juridică	Observaţii / Referinţe
A1.1		constructii anexa	114	Cu acte	Nr. niveluri:1; S. construita la sol:114 mp; S. construita desfasurata:114 mp; sura cu grajd
A1.2		constructii anexa	44	Cu acte	Nr. niveluri:1; S. construita la sol:44 mp; S. construita desfasurata:44 mp; magazie
A1.3		constructii de locuinte	133	Cu acte	Nr. niveluri:1; S. construita la sol:133 mp; S. construita desfasurata:133 mp; casa de locuit
A1.4		constructii anexa	42	Cu acte	Nr. niveluri:1; S. construita la sol:42 mp; S. construita desfasurata:42 mp; bucatarie de vara

Document care conține date cu caracter personal, protejat de prevederile Regulamentului (UE) nr. 679/2016 și Legii 190/2018

Lungime Segmente
1) Valorile lungimilor segmentelor sunt obţinute din proiecţie în plan.

Punct început	X / Y	Punct sfârşit	X / Y	Lungime segment (** (m)
1	565.008,222 686.848,421	2	565.008,255 686.824,669	23.752
2	565.008,255 686.824,669	3	565.027,7 686.821,368	19.723
3	565.027,7 686.821,368	4	565.028,094 686.830,437	9.078
4	565.028,094 686.830,437	5	565.041,591 686.831,011	13.509
5	565.041,591 686.831,011	6	565.041,501 686.852,742	21.731
6	565.041,501 686.852,742	7	565.027,911 686.852,723	13.59
7	565.027,911 686.852,723	8	565.028,094 686.848,432	4.295
8	565.028,094 686.848,432	1	565.008,222 686.848,421	19.872

** Lungimile segmentelor sunt determinate în planul de proiecţie Stereo 70 şi sunt rotunjite la 1 milimetru.
*** Distanţa dintre puncte este formată din segmente cumulate ce sunt mai mici decât valoarea 1 milimetru.

Document care conține date cu caracter personal, protejat de prevederile Regulamentului (UE) nr. 679/2016 și Legii 190/2018

DATE DESPRE IMOBILUL NR. 1632

Oficiul de Cadastru şi Publicitate Imobiliară SUCEAVA
Biroul de Cadastru şi Publicitate Imobiliară Radauti

A. Partea I. Descrierea imobilului

TEREN Intravilan

Adresa: Loc. Poieni-Solca, Jud. Suceava

Nr. Crt	Nr cadastral Nr. topografic	Suprafaţa* (mp)	Observaţii / Referinţe
A1		790	Sector cadastral:17 Teren imprejmuit;

B. Partea II. Proprietari şi acte

Inscrieri privitoare la dreptul de proprietate şi alte drepturi reale		Referinţe
1632 / 23/09/2024		
Act Normativ nr. 7, din 13/03/1996 emis de PARLAMENTUL ROMANIEI;		
B1	Intabulare, drept de PROPRIETATE, dobandit prin Lege, cota actuala 1/1	A1
	1) **NEIDENTIFICAT NEIDENTIFICAT**	
Act Administrativ nr. 3332, din 30/09/2024 emis de PRIMARIA COMUNEI POIENI SOLCA;		
B2	se noteaza posesia faptica in favoarea lui	A1
	1) **POLEACEC CRINA** 2) **TODERAS MIHNEA STEFAN** 3) **TODERAS VIORICA**	

C. Partea III. SARCINI .

Inscrieri privind dezmembramintele dreptului de proprietate, drepturi reale de garanţie şi sarcini	Referinţe
NU SUNT	

Document care conține date cu caracter personal, protejat de prevederile Regulamentului (UE) nr. 679/2016 și Legii 190/2018

Anexa Nr. 1 La Partea I

Teren

Nr cadastral	Suprafaţa (mp)*	Observaţii / Referinţe
	790	

* Suprafaţa este determinată in planul de proiecţie Stereo 70.

DETALII LINIARE IMOBIL

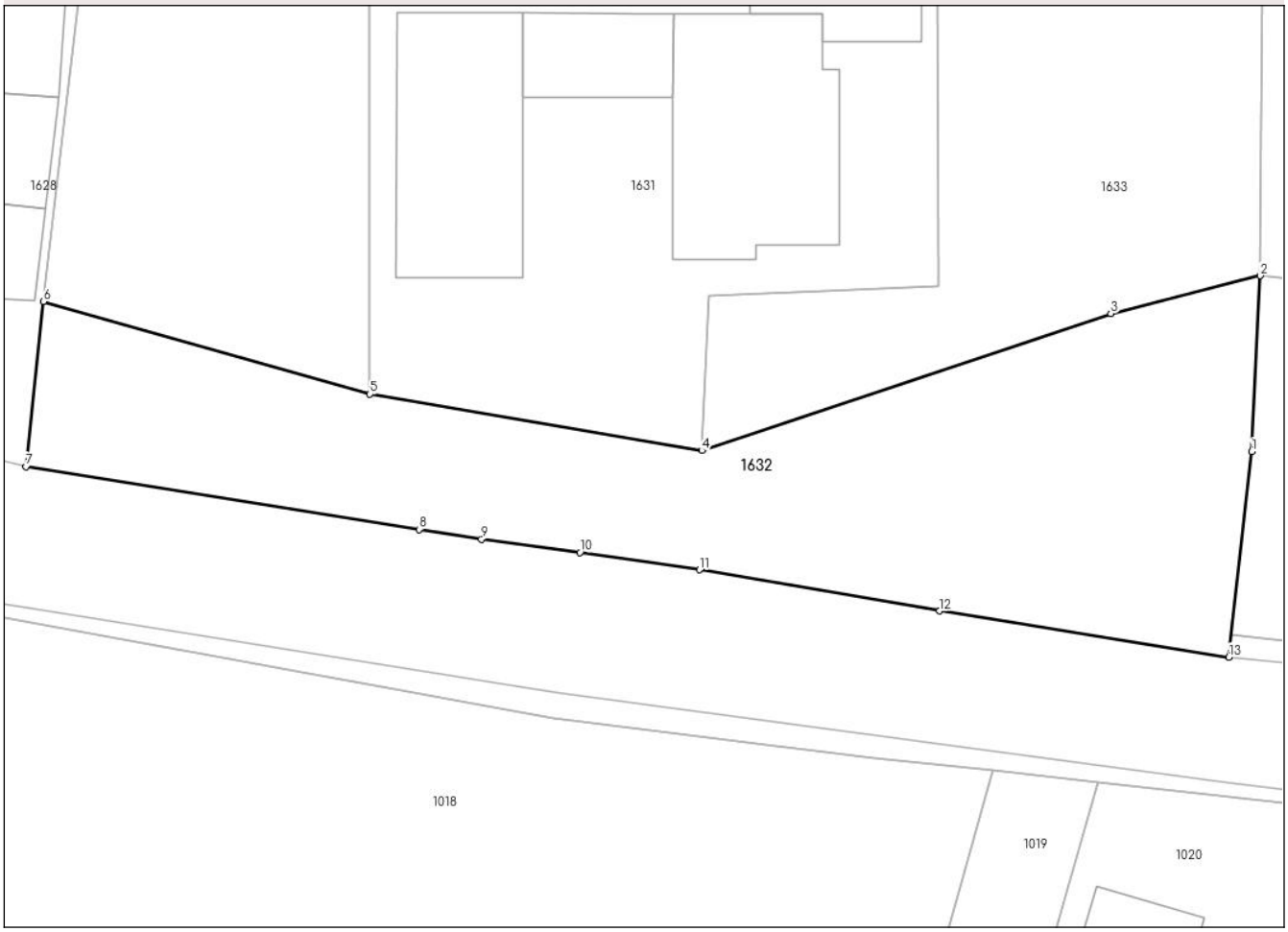

Date referitoare la teren

Crt	Categorie folosință	Intra vilan	Suprafaţa (mp)	Tarla	Parcelă	Nr. topo	Observaţii / Referinţe
1	arabil	DA	790	20	A56	-	

Lungime Segmente
1) Valorile lungimilor segmentelor sunt obţinute din proiecţie în plan.

Punct început	X / Y	Punct sfârşit	X / Y	Lungime segment (** (m)
1	565.059,93 686.821,31	2	565.060,432 686.831,606	10.308
2	565.060,432 686.831,606	3	565.051,67 686.829,399	9.036
3	565.051,67 686.829,399	4	565.027,7 686.821,368	25.28
4	565.027,7 686.821,368	5	565.008,255 686.824,669	19.723
5	565.008,255 686.824,669	6	564.989,119 686.830,09	19.889

Document care conține date cu caracter personal, protejat de prevederile Regulamentului (UE) nr. 679/2016 și Legii 190/2018

Punct început	X / Y	Punct sfârşit	X / Y	Lungime segment (** (m)
6	564.989,119 686.830,09	7	564.988,089 686.820,424	9.721
7	564.988,089 686.820,424	8	565.011,125 686.816,749	23.327
8	565.011,125 686.816,749	9	565.014,79 686.816,181	3.709
9	565.014,79 686.816,181	10	565.020,56 686.815,406	5.822
10	565.020,56 686.815,406	11	565.027,561 686.814,389	7.074
11	565.027,561 686.814,389	12	565.041,642 686.811,974	14.287
12	565.041,642 686.811,974	13	565.058,589 686.809,273	17.161
13	565.058,589 686.809,273	1	565.059,93 686.821,31	12.111

** Lungimile segmentelor sunt determinate în planul de proiecţie Stereo 70 şi sunt rotunjite la 1 milimetru.
*** Distanţa dintre puncte este formată din segmente cumulate ce sunt mai mici decât valoarea 1 milimetru.

Document care conține date cu caracter personal, protejat de prevederile Regulamentului (UE) nr. 679/2016 și Legii 190/2018

DATE DESPRE IMOBILUL NR. 1633

Oficiul de Cadastru şi Publicitate Imobiliară SUCEAVA
Biroul de Cadastru şi Publicitate Imobiliară Radauti

A. Partea I. Descrierea imobilului

TEREN Intravilan

Adresa: Loc. Poieni-Solca, Jud. Suceava

Nr. Crt	Nr cadastral Nr. topografic	Suprafaţa* (mp)	Observaţii / Referinţe
A1		8.800	Sector cadastral:17 Teren imprejmuit;

B. Partea II. Proprietari şi acte

Inscrieri privitoare la dreptul de proprietate şi alte drepturi reale		Referinţe
1633 / 23/09/2024		
Act Notarial nr. 3359, din 29/12/2015 emis de SPN MANDICI;		
B1	Intabulare, drept de PROPRIETATE, dobandit prin Iesire Din Indiviziune, cota actuala 1/2	A1
	1) **POLEACEC CRINA**	
Act Notarial nr. 102, din 18/11/2020 emis de BIN NECHITA RALUCA;		
B2	Intabulare, drept de PROPRIETATE, dobandit prin Succesiune, cota actuala 1/2	A1
	1) **TODERAS VIORICA** 2) **TODERAS MIHNEA STEFAN**	

C. Partea III. SARCINI .

Inscrieri privind dezmembramintele dreptului de proprietate, drepturi reale de garanţie şi sarcini	Referinţe
NU SUNT	

Document care conține date cu caracter personal, protejat de prevederile Regulamentului (UE) nr. 679/2016 și Legii 190/2018

Anexa Nr. 1 La Partea I

Teren

Nr cadastral	Suprafaţa (mp)*	Observaţii / Referinţe
	8.800	

* Suprafaţa este determinată in planul de proiecţie Stereo 70.

DETALII LINIARE IMOBIL

Date referitoare la teren

Crt	Categorie folosință	Intra vilan	Suprafaţa (mp)	Tarla	Parcelă	Nr. topo	Observaţii / Referinţe
1	arabil	DA	8.800	20	A56	-	

Lungime Segmente

1) Valorile lungimilor segmentelor sunt obţinute din proiecţie în plan.

Punct început	X / Y	Punct sfârşit	X / Y	Lungime segment (** (m)
1	565.008,222 686.848,421	2	565.028,094 686.848,432	19.872
3	565.027,911 686.852,723	4	565.041,501 686.852,742	13.59
5	565.041,591 686.831,011	6	565.028,094 686.830,437	13.509
7	565.027,7 686.821,368	8	565.051,67 686.829,399	25.28
9	565.060,432 686.831,606	10	565.060,599 686.860,6	28.994

Punct început	X / Y	Punct sfârşit	X / Y	Lungime segment (** (m)
2	565.028,094 686.848,432	3	565.027,911 686.852,723	4.295
4	565.041,501 686.852,742	5	565.041,591 686.831,011	21.731
6	565.028,094 686.830,437	7	565.027,7 686.821,368	9.078
8	565.051,67 686.829,399	9	565.060,432 686.831,606	9.036
10	565.060,599 686.860,6	11	565.060,426 686.869,465	8.867

Document care conține date cu caracter personal, protejat de prevederile Regulamentului (UE) nr. 679/2016 și Legii 190/2018

Punct început	X / Y	Punct sfârşit	X / Y	Lungime segment (** (m)
11	565.060,426 686.869,465	12	565.058,55 686.901,443	32.033
13	565.056,558 686.939,535	14	565.055,521 686.952,616	13.122
15	565.053,02 686.980,374	16	565.047,414 687.015,394	35.466
17	565.016,04 687.007,915	18	565.009,717 687.006,407	6.5
19	565.014,649 686.890,366	20	565.012,868 686.890,286	1.783
21	564.992,579 686.888,987	22	564.992,068 686.871,736	17.259
23	564.992,016 686.858,192	24	564.991,952 686.854,72	3.473
25	564.991,296 686.849,016	26	564.989,12 686.830,09	19.051
27	565.008,255 686.824,669	1	565.008,222 686.848,421	23.752

Punct început	X / Y	Punct sfârşit	X / Y	Lungime segment (** (m)
12	565.058,55 686.901,443	13	565.056,558 686.939,535	38.144
14	565.055,521 686.952,616	15	565.053,02 686.980,374	27.87
16	565.047,414 687.015,394	17	565.016,04 687.007,915	32.253
18	565.009,717 687.006,407	19	565.014,649 686.890,366	116.146
20	565.012,868 686.890,286	21	564.992,579 686.888,987	20.331
22	564.992,068 686.871,736	23	564.992,016 686.858,192	13.544
24	564.991,952 686.854,72	25	564.991,296 686.849,016	5.742
26	564.989,12 686.830,09	27	565.008,255 686.824,669	19.888

** Lungimile segmentelor sunt determinate în planul de proiecţie Stereo 70 şi sunt rotunjite la 1 milimetru.
*** Distanţa dintre puncte este formată din segmente cumulate ce sunt mai mici decât valoarea 1 milimetru.

Document care conține date cu caracter personal, protejat de prevederile Regulamentului (UE) nr. 679/2016 și Legii 190/2018

DATE DESPRE IMOBILUL NR. 1634

Oficiul de Cadastru şi Publicitate Imobiliară SUCEAVA
Biroul de Cadastru şi Publicitate Imobiliară Radauti

A. Partea I. Descrierea imobilului

TEREN Intravilan

Adresa: Loc. Poieni-Solca, Jud. Suceava

Nr. Crt	Nr cadastral Nr. topografic	Suprafaţa* (mp)	Observaţii / Referinţe
A1		3.200	Sector cadastral:17 Teren neimprejmuit;

B. Partea II. Proprietari şi acte

Inscrieri privitoare la dreptul de proprietate şi alte drepturi reale		Referinţe
1634 / 23/09/2024		
Act Notarial nr. 41, din 14/06/2024 emis de BNP BRATILOVEANU SILVIA;		
B1	Intabulare, drept de PROPRIETATE, dobandit prin Succesiune, cota actuala 3/4	A1
	1) **SEMENIUC SILVESTRU**	
Act Notarial nr. 42, din 14/06/2024 emis de BNP BRATILOVEANU SILVIA;		
B2	Intabulare, drept de PROPRIETATE, dobandit prin Succesiune, cota actuala 1/4	A1
	1) **SEMENIUC SILVESTRU**	

C. Partea III. SARCINI .

Inscrieri privind dezmembramintele dreptului de proprietate, drepturi reale de garanţie şi sarcini	Referinţe
NU SUNT	

Document care conține date cu caracter personal, protejat de prevederile Regulamentului (UE) nr. 679/2016 și Legii 190/2018

Anexa Nr. 1 La Partea I

Teren

Nr cadastral	Suprafaţa (mp)*	Observaţii / Referinţe
	3.200	

* Suprafaţa este determinată in planul de proiecţie Stereo 70.

DETALII LINIARE IMOBIL

Date referitoare la teren

Crt	Categorie folosință	Intra vilan	Suprafaţa (mp)	Tarla	Parcelă	Nr. topo	Observaţii / Referinţe
1	arabil	DA	3.200	20	A56	-	

Lungime Segmente
1) Valorile lungimilor segmentelor sunt obţinute din proiecţie în plan.

Punct început	X / Y	Punct sfârşit	X / Y	Lungime segment (** (m)
1	565.016,04 687.007,915	2	565.015,497 687.011,041	3.173
2	565.015,497 687.011,041	3	565.008,662 687.050,453	40.0
3	565.008,662 687.050,453	4	565.005,011 687.047,036	5.001
4	565.005,011 687.047,036	5	564.987,718 687.035,022	21.057
5	564.987,718 687.035,022	6	564.989,863 687.017,335	17.817

Document care conține date cu caracter personal, protejat de prevederile Regulamentului (UE) nr. 679/2016 și Legii 190/2018

Punct început	X / Y	Punct sfârşit	X / Y	Lungime segment (** (m)
6	564.989,863 687.017,335	7	564.991,506 687.001,52	15.9
7	564.991,506 687.001,52	8	564.991,88 686.979,846	21.677
8	564.991,88 686.979,846	9	564.992,375 686.949,245	30.605
9	564.992,375 686.949,245	10	564.992,578 686.936,76	12.487
10	564.992,578 686.936,76	11	564.992,618 686.924,467	12.293
11	564.992,618 686.924,467	12	564.992,466 686.904,624	19.844
12	564.992,466 686.904,624	13	564.992,579 686.888,987	15.637
13	564.992,579 686.888,987	14	565.012,868 686.890,286	20.331
14	565.012,868 686.890,286	15	565.014,649 686.890,366	1.783
15	565.014,649 686.890,366	16	565.009,717 687.006,407	116.146
16	565.009,717 687.006,407	1	565.016,04 687.007,915	6.5

** Lungimile segmentelor sunt determinate în planul de proiecţie Stereo 70 şi sunt rotunjite la 1 milimetru.
*** Distanţa dintre puncte este formată din segmente cumulate ce sunt mai mici decât valoarea 1 milimetru.

Document care conține date cu caracter personal, protejat de prevederile Regulamentului (UE) nr. 679/2016 și Legii 190/2018

DATE DESPRE IMOBILUL NR. 1635

Oficiul de Cadastru şi Publicitate Imobiliară SUCEAVA
Biroul de Cadastru şi Publicitate Imobiliară Radauti

A. Partea I. Descrierea imobilului

TEREN Intravilan Nr. CF vechi:668

Adresa: Loc. Poieni-Solca, Jud. Suceava

Nr. Crt	Nr cadastral Nr. topografic	Suprafaţa* (mp)	Observaţii / Referinţe
A1	30518	1.467	Sector cadastral:17 Teren neimprejmuit;

B. Partea II. Proprietari şi acte

Inscrieri privitoare la dreptul de proprietate şi alte drepturi reale		Referinţe
1635 / 23/09/2024		
Act Notarial nr. 3130, din 19/08/2016 emis de Fomin Simion;		
B1	Intabulare, drept de PROPRIETATEbun propriu cu titlu de partaj, dobandit prin Conventie, cota actuala 1/1, cota initiala 1/1	A1
	1) **GALES DOMNICA**	
	OBSERVATII: adus B2-4	

C. Partea III. SARCINI .

Inscrieri privind dezmembramintele dreptului de proprietate, drepturi reale de garanţie şi sarcini	Referinţe
NU SUNT	

Document care conține date cu caracter personal, protejat de prevederile Regulamentului (UE) nr. 679/2016 și Legii 190/2018

Anexa Nr. 1 La Partea I

Teren

Nr cadastral	Suprafaţa (mp)*	Observaţii / Referinţe
30518	1.467	

* Suprafaţa este determinată in planul de proiecţie Stereo 70.

DETALII LINIARE IMOBIL

Date referitoare la teren

Crt	Categorie folosință	Intra vilan	Suprafaţa (mp)	Tarla	Parcelă	Nr. topo	Observaţii / Referinţe
1	arabil	DA	1.467	20	A56	-	

Lungime Segmente
1) Valorile lungimilor segmentelor sunt obţinute din proiecţie în plan.

Punct început	X / Y	Punct sfârşit	X / Y	Lungime segment (** (m)
1	565.015,497 687.011,041	2	565.046,504 687.019,113	32.04
2	565.046,504 687.019,113	3	565.044,421 687.027,575	8.715
3	565.044,421 687.027,575	4	565.040,508 687.044,515	17.386
4	565.040,508 687.044,515	5	565.033,462 687.073,664	29.989
5	565.033,462 687.073,664	6	565.008,662 687.050,453	33.967

Document care conține date cu caracter personal, protejat de prevederile Regulamentului (UE) nr. 679/2016 și Legii 190/2018

Punct început	X / Y	Punct sfârşit	X / Y	Lungime segment (** (m)
6	565.008,662 687.050,453	1	565.015,497 687.011,041	40.0

** Lungimile segmentelor sunt determinate în planul de proiecţie Stereo 70 şi sunt rotunjite la 1 milimetru.
*** Distanţa dintre puncte este formată din segmente cumulate ce sunt mai mici decât valoarea 1 milimetru.

Document care conține date cu caracter personal, protejat de prevederile Regulamentului (UE) nr. 679/2016 și Legii 190/2018

DATE DESPRE IMOBILUL NR. 1636

Oficiul de Cadastru şi Publicitate Imobiliară SUCEAVA
Biroul de Cadastru şi Publicitate Imobiliară Radauti

A. Partea I. Descrierea imobilului

TEREN Intravilan

Adresa: Loc. Poieni-Solca, Jud. Suceava

Nr. Crt	Nr cadastral Nr. topografic	Suprafaţa* (mp)	Observaţii / Referinţe
A1	30654	1.500	Sector cadastral:17 Teren neimprejmuit;

B. Partea II. Proprietari şi acte

Inscrieri privitoare la dreptul de proprietate şi alte drepturi reale		Referinţe
1636 / 23/09/2024		
Act Notarial nr. 4455, din 05/09/2017 emis de Covariuc Ioan;		
B1	Intabulare, drept de PROPRIETATEbun propriu cu titlu de cumparare, dobandit prin Conventie, cota actuala 1/1, cota initiala 1/1	A1
	1) **ALBU VIOREL-VASILE**	

C. Partea III. SARCINI .

Inscrieri privind dezmembramintele dreptului de proprietate, drepturi reale de garanţie şi sarcini	Referinţe
NU SUNT	

Document care conține date cu caracter personal, protejat de prevederile Regulamentului (UE) nr. 679/2016 și Legii 190/2018

Anexa Nr. 1 La Partea I

Teren

Nr cadastral	Suprafaţa (mp)*	Observaţii / Referinţe
30654	1.500	

* Suprafaţa este determinată in planul de proiecţie Stereo 70.

DETALII LINIARE IMOBIL

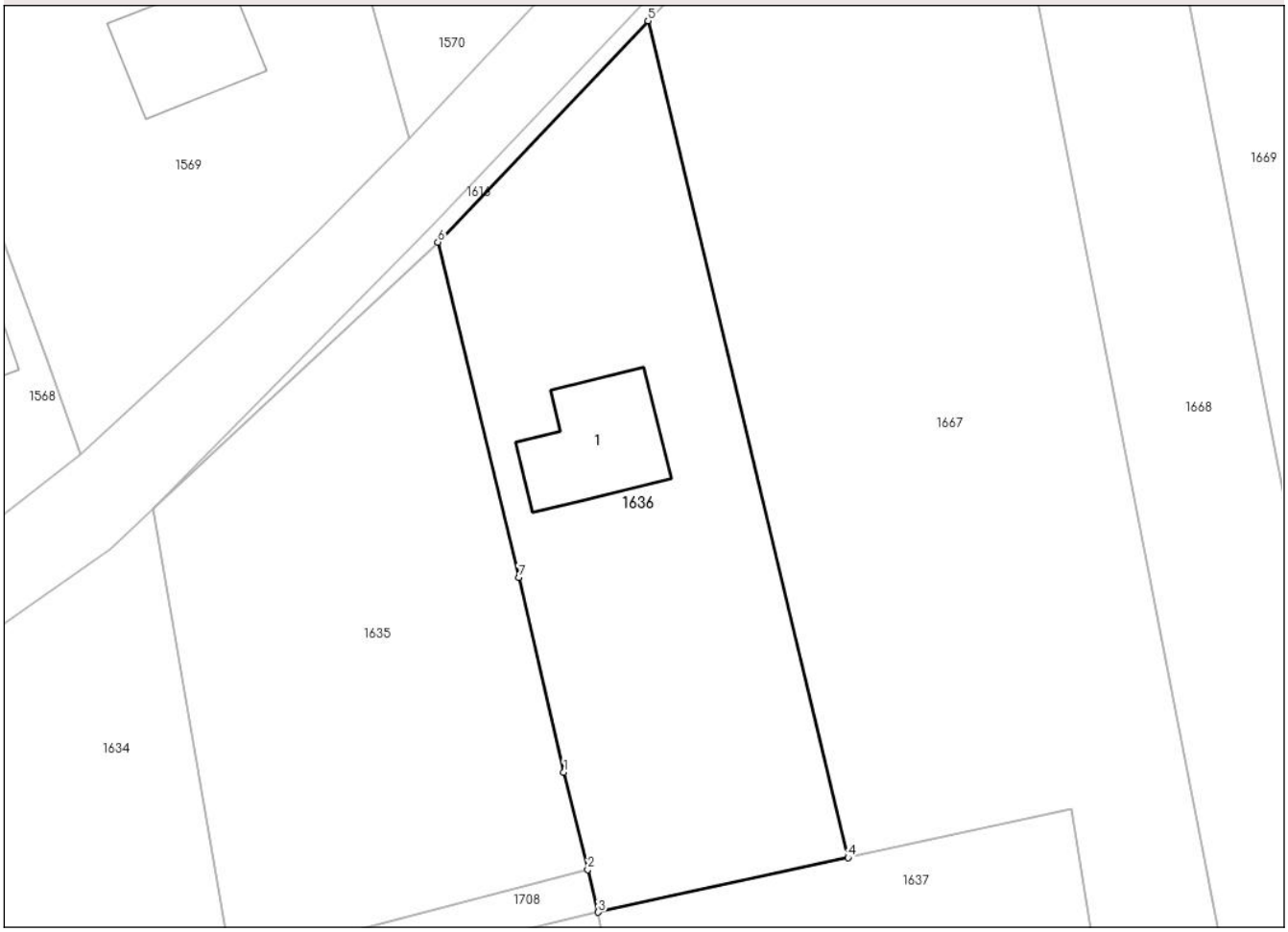

Date referitoare la teren

Crt	Categorie folosință	Intra vilan	Suprafaţa (mp)	Tarla	Parcelă	Nr. topo	Observaţii / Referinţe
1	arabil	DA	1.500	20	A56	-	

Date referitoare la construcţii

Crt	Număr	Destinaţie construcţie	Supraf. (mp)	Situaţie juridică	Observaţii / Referinţe
A1.1		constructii de locuinte	109	Fara acte	Nr. niveluri:1; S. construita la sol:109 mp; S. construita desfasurata:109 mp; casa

Lungime Segmente
1) Valorile lungimilor segmentelor sunt obţinute din proiecţie în plan.

Punct început	X / Y	Punct sfârşit	X / Y	Lungime segment (** (m)
1	565.044,421 687.027,575	2	565.046,504 687.019,113	8.715
2	565.046,504 687.019,113	3	565.047,414 687.015,394	3.829
3	565.047,414 687.015,394	4	565.069,176 687.020,141	22.274
4	565.069,176 687.020,141	5	565.051,749 687.092,922	74.838

Document care conține date cu caracter personal, protejat de prevederile Regulamentului (UE) nr. 679/2016 și Legii 190/2018

Punct început	X / Y	Punct sfârşit	X / Y	Lungime segment (** (m)
5	565.051,749 687.092,922	6	565.033,462 687.073,664	26.557
6	565.033,462 687.073,664	7	565.040,508 687.044,515	29.989
7	565.040,508 687.044,515	1	565.044,421 687.027,575	17.386

** Lungimile segmentelor sunt determinate în planul de proiecţie Stereo 70 şi sunt rotunjite la 1 milimetru.
*** Distanţa dintre puncte este formată din segmente cumulate ce sunt mai mici decât valoarea 1 milimetru.

Document care conține date cu caracter personal, protejat de prevederile Regulamentului (UE) nr. 679/2016 și Legii 190/2018

DATE DESPRE IMOBILUL NR. 1637

Oficiul de Cadastru şi Publicitate Imobiliară SUCEAVA
Biroul de Cadastru şi Publicitate Imobiliară Radauti

A. Partea I. Descrierea imobilului

TEREN Intravilan

Adresa: Loc. Poieni-Solca, Jud. Suceava

Nr. Crt	Nr cadastral Nr. topografic	Suprafaţa* (mp)	Observaţii / Referinţe
A1	31536	6.000	Sector cadastral:17 Teren neimprejmuit;

B. Partea II. Proprietari şi acte

Inscrieri privitoare la dreptul de proprietate şi alte drepturi reale		Referinţe
1637 / 23/09/2024		
Act Normativ nr. 7, din 13/03/1996 emis de Parlamentul Romaniei, republicata;		
B1	Intabulare, drept de PROPRIETATEbun comun in dev.-ca urmare a transformării posesiei în drept de proprietate, în condițiile art. 41 alin (9) și art. 13 alin (7) litera a), dobandit prin Lege, cota actuala 1/1, cota initiala 1/1	A1
	1) **BUBURUZAN STELA** 2) **BUBURUZAN ONOFREI**	

C. Partea III. SARCINI .

Inscrieri privind dezmembramintele dreptului de proprietate, drepturi reale de garanţie şi sarcini	Referinţe
NU SUNT	

Anexa Nr. 1 La Partea I

Teren

Nr cadastral	Suprafaţa (mp)*	Observaţii / Referinţe
31536	6.000	

* Suprafaţa este determinată in planul de proiecţie Stereo 70.

DETALII LINIARE IMOBIL

Date referitoare la teren

Crt	Categorie folosință	Intra vilan	Suprafaţa (mp)	Tarla	Parcelă	Nr. topo	Observaţii / Referinţe
1	arabil	DA	6.000	20	A56	-	

Lungime Segmente
1) Valorile lungimilor segmentelor sunt obţinute din proiecţie în plan.

Punct început	X / Y	Punct sfârşit	X / Y	Lungime segment (** (m)
1	565.093,474 686.900,442	2	565.092,828 686.996,642	96.202
2	565.092,828 686.996,642	3	565.092,8 686.997,951	1.309
3	565.092,8 686.997,951	4	565.088,607 687.024,38	26.76
4	565.088,607 687.024,38	5	565.069,176 687.020,141	19.888
5	565.069,176 687.020,141	6	565.047,414 687.015,394	22.274

Document care conține date cu caracter personal, protejat de prevederile Regulamentului (UE) nr. 679/2016 și Legii 190/2018

Punct început	X / Y	Punct sfârşit	X / Y	Lungime segment (** (m)
6	565.047,414 687.015,394	7	565.053,02 686.980,374	35.466
7	565.053,02 686.980,374	8	565.055,521 686.952,616	27.87
8	565.055,521 686.952,616	9	565.056,558 686.939,535	13.122
9	565.056,558 686.939,535	10	565.058,55 686.901,443	38.144
10	565.058,55 686.901,443	11	565.060,426 686.869,465	32.033
11	565.060,426 686.869,465	12	565.060,599 686.860,6	8.867
12	565.060,599 686.860,6	13	565.093,996 686.859,006	33.435
13	565.093,996 686.859,006	1	565.093,474 686.900,442	41.439

** Lungimile segmentelor sunt determinate în planul de proiecţie Stereo 70 şi sunt rotunjite la 1 milimetru.
*** Distanţa dintre puncte este formată din segmente cumulate ce sunt mai mici decât valoarea 1 milimetru.

Document care conține date cu caracter personal, protejat de prevederile Regulamentului (UE) nr. 679/2016 și Legii 190/2018

DATE DESPRE IMOBILUL NR. 1638

Oficiul de Cadastru şi Publicitate Imobiliară SUCEAVA
Biroul de Cadastru şi Publicitate Imobiliară Radauti

A. Partea I. Descrierea imobilului

TEREN Intravilan

Adresa: Loc. Poieni-Solca, Jud. Suceava

Nr. Crt	Nr cadastral Nr. topografic	Suprafaţa* (mp)	Observaţii / Referinţe
A1		2.200	Sector cadastral:17 Teren neimprejmuit;

B. Partea II. Proprietari şi acte

Inscrieri privitoare la dreptul de proprietate şi alte drepturi reale		Referinţe
1638 / 23/09/2024		
Act Normativ nr. 7, din 13/03/1996 emis de PARLAMENTUL ROMANIEI;		
B1	Intabulare, drept de PROPRIETATE, dobandit prin Lege, cota actuala 1/1	A1
	1) **NEIDENTIFICAT NEIDENTIFICAT**	
Act Administrativ nr. 3333, din 30/09/2024 emis de PRIMARIA COMUNEI POIENI SOLCA;		
B2	se noteaza posesia faptica in favoarea lui	A1
	1) **BUBURUZAN PETRU** 2) **BUBURUZAN VILUTA**	

C. Partea III. SARCINI .

Inscrieri privind dezmembramintele dreptului de proprietate, drepturi reale de garanţie şi sarcini	Referinţe
NU SUNT	

Document care conține date cu caracter personal, protejat de prevederile Regulamentului (UE) nr. 679/2016 și Legii 190/2018

Anexa Nr. 1 La Partea I

Teren

Nr cadastral	Suprafaţa (mp)*	Observaţii / Referinţe
	2.200	

* Suprafaţa este determinată in planul de proiecţie Stereo 70.

DETALII LINIARE IMOBIL

Date referitoare la teren

Crt	Categorie folosință	Intra vilan	Suprafaţa (mp)	Tarla	Parcelă	Nr. topo	Observaţii / Referinţe
1	arabil	DA	2.200	20	A56	-	

Lungime Segmente
1) Valorile lungimilor segmentelor sunt obţinute din proiecţie în plan.

Punct început	X / Y	Punct sfârşit	X / Y	Lungime segment (** (m)
1	565.093,474 686.900,442	2	565.093,996 686.859,006	41.439
2	565.093,996 686.859,006	3	565.097,707 686.858,829	3.715
3	565.097,707 686.858,829	4	565.097,964 686.828,862	29.968
4	565.097,964 686.828,862	5	565.104,388 686.828,391	6.441
5	565.104,388 686.828,391	6	565.104,16 686.834,03	5.644

Document care conține date cu caracter personal, protejat de prevederile Regulamentului (UE) nr. 679/2016 și Legii 190/2018

Punct început	X / Y	Punct sfârşit	X / Y	Lungime segment (** (m)
6	565.104,16 686.834,03	7	565.103,869 686.857,287	23.259
7	565.103,869 686.857,287	8	565.103,767 686.868,348	11.061
8	565.103,767 686.868,348	9	565.111,039 686.868,202	7.273
9	565.111,039 686.868,202	10	565.110,394 686.885,178	16.988
10	565.110,394 686.885,178	11	565.108,627 686.921,325	36.19
11	565.108,627 686.921,325	12	565.106,612 686.969,107	47.824
12	565.106,612 686.969,107	13	565.105,44 686.991,69	22.613
13	565.105,44 686.991,69	14	565.105,136 686.997,587	5.905
14	565.105,136 686.997,587	15	565.104,579 686.997,551	0.558
15	565.104,579 686.997,551	16	565.092,828 686.996,642	11.786
16	565.092,828 686.996,642	1	565.093,474 686.900,442	96.202

** Lungimile segmentelor sunt determinate în planul de proiecţie Stereo 70 şi sunt rotunjite la 1 milimetru.
*** Distanţa dintre puncte este formată din segmente cumulate ce sunt mai mici decât valoarea 1 milimetru.

Document care conține date cu caracter personal, protejat de prevederile Regulamentului (UE) nr. 679/2016 și Legii 190/2018

DATE DESPRE IMOBILUL NR. 1639

Oficiul de Cadastru şi Publicitate Imobiliară SUCEAVA
Biroul de Cadastru şi Publicitate Imobiliară Radauti

A. Partea I. Descrierea imobilului

TEREN Intravilan Nr. CF vechi:523

Adresa: Loc. Poieni-Solca, Nr. 358, Jud. Suceava

Nr. Crt	Nr cadastral Nr. topografic	Suprafaţa* (mp)	Observaţii / Referinţe
A1	30515	Din acte: 1.000 Masurata: 1.100	Sector cadastral:17 Teren imprejmuit;

Construcţii

Crt	Nr cadastral Nr. topografic	Adresa	Observaţii / Referinţe
A1.1	30515-C1	Loc. Poieni-Solca, Nr. 358, Jud. Suceava	Nr. niveluri:2; S. construita la sol:100 mp; S. construita desfasurata:100 mp; Locuinta nr. 358, din lemn, cu doua niveluri, edificata in anul 1987, SD = 110 mp
A1.3	30515-C3	Loc. Poieni-Solca, Nr. 358, Jud. Suceava	Nr. niveluri:1; S. construita la sol:210 mp; S. construita desfasurata:210 mp; Sura cu grajd din bca, cu un nivel, edificata in anul 2005 ,SD = 26 mp
A1.4	30515-C4	Loc. Poieni-Solca, Nr. 358, Jud. Suceava	Nr. niveluri:2; S. construita la sol:110 mp; S. construita desfasurata:110 mp; Locuinta, din bca si lemn, cu doua niveluri,edificata in anul 2007 ,SD=220 mp

B. Partea II. Proprietari şi acte

Inscrieri privitoare la dreptul de proprietate şi alte drepturi reale		Referinţe
1639 / 23/09/2024		
Act Notarial nr. 3800, din 02/09/2016 emis de Covariuc Ioan;		
B1	Intabulare, drept de PROPRIETATE- bun comun, in devalmasie, cu titlu de donatie, dobandit prin Conventie, cota actuala 1/1, cota initiala 1/1	A1, A1.1, A1.3, A1.4
	1) **BUBURUZAN VILUTA** 2) **BUBURUZAN PETRU**	
	OBSERVATII: adus b1,2,4	

C. Partea III. SARCINI

Inscrieri privind dezmembramintele dreptului de proprietate, drepturi reale de garanţie şi sarcini		Referinţe
1639 / 23/09/2024		
Act Notarial nr. 3800, din 02/09/2016 emis de Covariuc Ioan;		
C1	Intabulare, drept de UZUFRUCT VIAGER, dobandit prin Conventie, cota actuala 1/1	A1, A1.1, A1.3, A1.4
	1) **BUBURUZAN ONOFREI**	
1636 / 23/09/2024		
Act Notarial nr. 3800, din 02/09/2016 emis de Covariuc Ioan;		
C2	Intabulare, drept de IPOTECA LEGALA, Valoare:0 corespunzatoare intretinerii neexecutate, art.2386, alin.4. N.C.C, dobandit prin Conventie, cota actuala 1/1	A1, A1.1, A1.3, A1.4
	1) **BUBURUZAN ONOFREI**	
1639 / 23/09/2024		
Act Notarial nr. 3800, din 02/09/2016 emis de Covariuc Ioan;		
C3	Intabulare, drept de UZUFRUCT VIAGER, dobandit prin Conventie, cota actuala 1/1	A1, A1.1, A1.3, A1.4
	1) **BUBURUZAN STELA**	
C4	Intabulare, drept de IPOTECA LEGALA, Valoare:0 corespunzatoare intretinerii neexecutate, art.2386, alin.4. N.C.C, dobandit prin Conventie, cota actuala 1/1	A1, A1.1, A1.3, A1.4
	1) **BUBURUZAN STELA**	

Document care conține date cu caracter personal, protejat de prevederile Regulamentului (UE) nr. 679/2016 și Legii 190/2018

Anexa Nr. 1 La Partea I

Teren

Nr cadastral	Suprafaţa (mp)*	Observaţii / Referinţe
30515	Din acte: 1.000 Masurata: 1.100	

* Suprafaţa este determinată in planul de proiecţie Stereo 70.

DETALII LINIARE IMOBIL

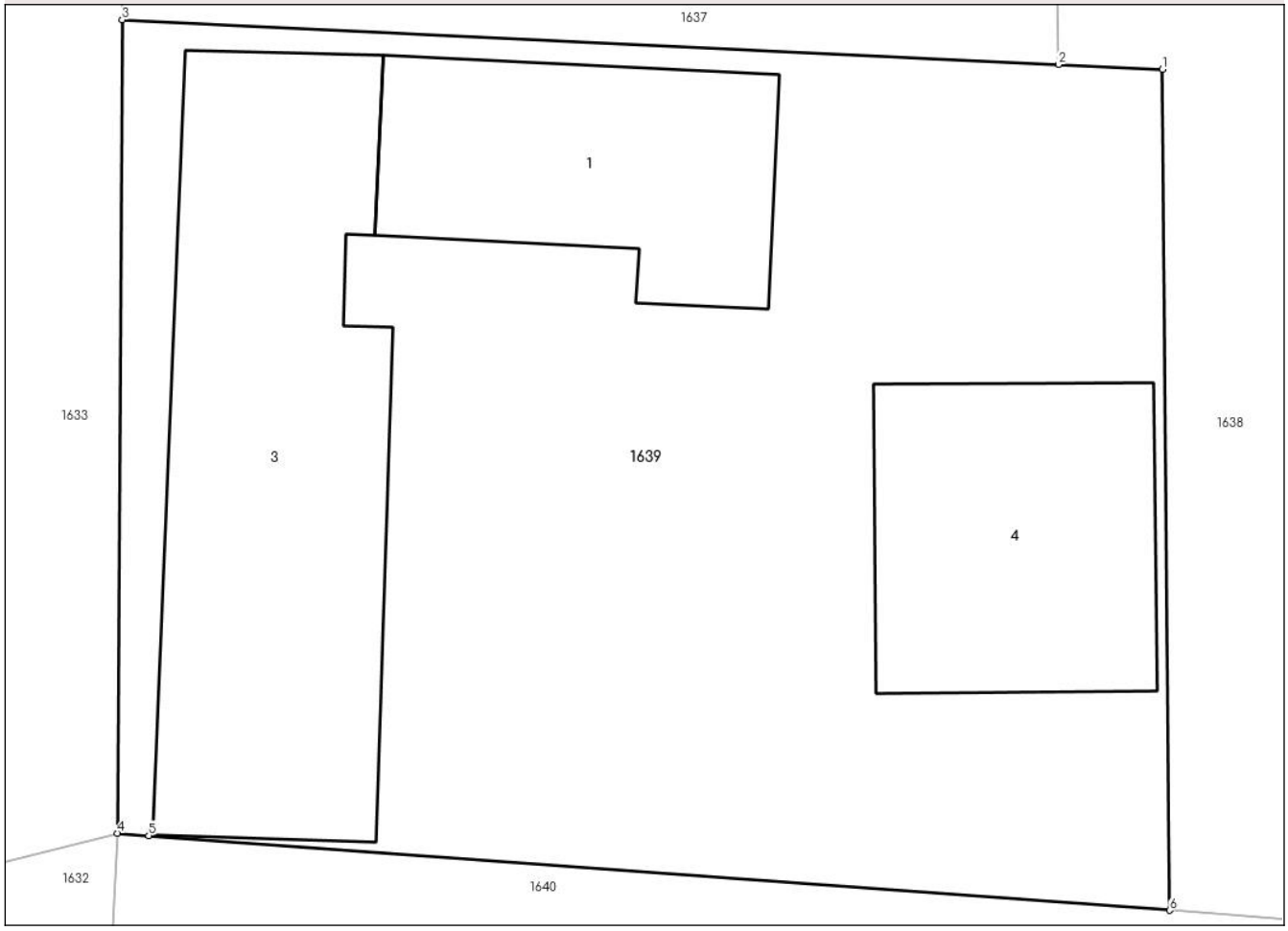

Date referitoare la teren

Crt	Categorie folosinţă	Intra vilan	Suprafaţa (mp)	Tarla	Parcelă	Nr. topo	Observaţii / Referinţe
1	curti constructii	DA	1.100	20	A56	-	

Date referitoare la construcţii

Crt	Număr	Destinaţie construcţie	Supraf. (mp)	Situaţie juridică	Observaţii / Referinţe
A1.1	30515-C1	constructii de locuinte	100	Cu acte	Nr. niveluri:2; S. construita la sol:100 mp; S. construita desfasurata:100 mp; Locuinta nr. 358, din lemn, cu doua niveluri, edificata in anul 1987, SD = 110 mp
A1.3	30515-C3	constructii anexa	210	Cu acte	Nr. niveluri:1; S. construita la sol:210 mp; S. construita desfasurata:210 mp; Sura cu grajd din bca, cu un nivel, edificata in anul 2005 ,SD = 26 mp
A1.4	30515-C4	constructii de locuinte	110	Cu acte	Nr. niveluri:2; S. construita la sol:110 mp; S. construita desfasurata:110 mp; Locuinta, din bca si lemn, cu doua niveluri,edificata in anul 2007 ,SD=220 mp

Document care conține date cu caracter personal, protejat de prevederile Regulamentului (UE) nr. 679/2016 și Legii 190/2018

Lungime Segmente
1) Valorile lungimilor segmentelor sunt obţinute din proiecţie în plan.

Punct început	X / Y	Punct sfârşit	X / Y	Lungime segment (** (m)
1	565.097,707 686.858,829	2	565.093,996 686.859,006	3.715
2	565.093,996 686.859,006	3	565.060,599 686.860,6	33.435
3	565.060,599 686.860,6	4	565.060,432 686.831,606	28.994
4	565.060,432 686.831,606	5	565.061,553 686.831,524	1.124
5	565.061,553 686.831,524	6	565.097,964 686.828,862	36.508
6	565.097,964 686.828,862	1	565.097,707 686.858,829	29.968

** Lungimile segmentelor sunt determinate în planul de proiecţie Stereo 70 şi sunt rotunjite la 1 milimetru.
*** Distanţa dintre puncte este formată din segmente cumulate ce sunt mai mici decât valoarea 1 milimetru.

Document care conține date cu caracter personal, protejat de prevederile Regulamentului (UE) nr. 679/2016 și Legii 190/2018

DATE DESPRE IMOBILUL NR. 1640

Oficiul de Cadastru şi Publicitate Imobiliară SUCEAVA
Biroul de Cadastru şi Publicitate Imobiliară Radauti

A. Partea I. Descrierea imobilului

TEREN Intravilan Nr. CF vechi:565

Adresa: Loc. Poieni-Solca, Jud. Suceava

Nr. Crt	Nr cadastral Nr. topografic	Suprafaţa* (mp)	Observaţii / Referinţe
A1	30755	968	Sector cadastral:17 Teren imprejmuit;

B. Partea II. Proprietari şi acte

Inscrieri privitoare la dreptul de proprietate şi alte drepturi reale		Referinţe
1640 / 23/09/2024		
Act Notarial nr. 4250, din 14/09/2004 emis de Notar Public în Rădăuți;		
B1	Intabulare, drept de PROPRIETATE, dobandit prin Conventie, cota actuala 1/1, cota initiala 1/1	A1
	1) **BUBURUZAN ONUFREI** 2) **BUBURUZAN STELA**, soți, bun comun	

C. Partea III. SARCINI .

Inscrieri privind dezmembramintele dreptului de proprietate, drepturi reale de garanţie şi sarcini	Referinţe
NU SUNT	

Anexa Nr. 1 La Partea I

Teren

Nr cadastral	Suprafaţa (mp)*	Observaţii / Referinţe
30755	968	

* Suprafaţa este determinată in planul de proiecţie Stereo 70.

DETALII LINIARE IMOBIL

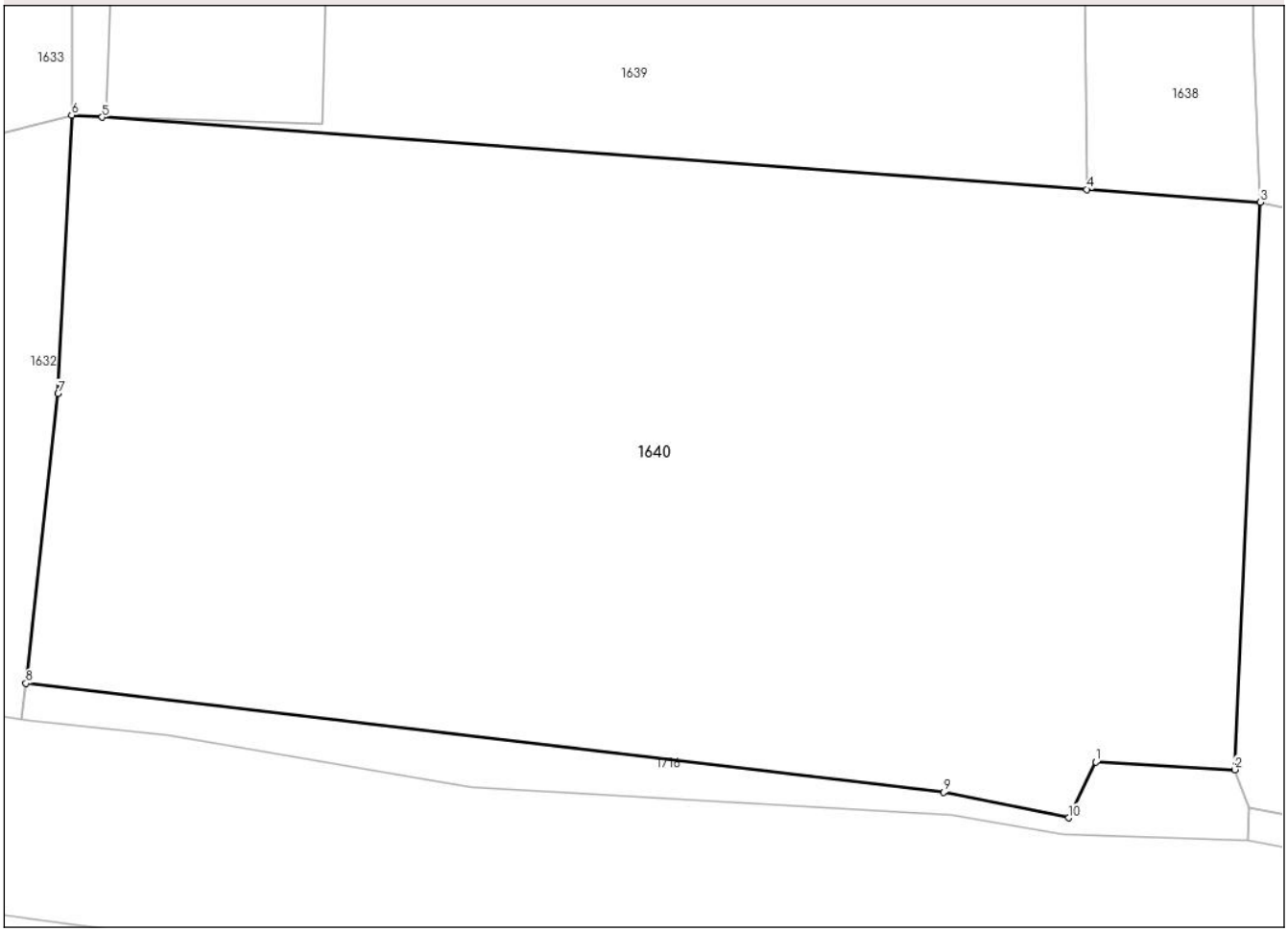

Date referitoare la teren

Crt	Categorie folosință	Intra vilan	Suprafaţa (mp)	Tarla	Parcelă	Nr. topo	Observaţii / Referinţe
1	faneata	DA	604	20	A56	351	
2	altele	DA	364	20	A56	351	iaz

Lungime Segmente
1) Valorile lungimilor segmentelor sunt obţinute din proiecţie în plan.

Punct început	X / Y	Punct sfârşit	X / Y	Lungime segment (** (m)
1	565.098,308 686.807,704	2	565.103,443 686.807,426	5.143
2	565.103,443 686.807,426	3	565.104,388 686.828,391	20.986
3	565.104,388 686.828,391	4	565.097,964 686.828,862	6.441
4	565.097,964 686.828,862	5	565.061,553 686.831,524	36.508

Document care conține date cu caracter personal, protejat de prevederile Regulamentului (UE) nr. 679/2016 și Legii 190/2018

Punct început	X / Y	Punct sfârşit	X / Y	Lungime segment (** (m)
5	565.061,553 686.831,524	6	565.060,432 686.831,606	1.124
6	565.060,432 686.831,606	7	565.059,93 686.821,31	10.308
7	565.059,93 686.821,31	8	565.058,738 686.810,611	10.765
8	565.058,738 686.810,611	9	565.092,678 686.806,585	34.178
9	565.092,678 686.806,585	10	565.097,306 686.805,645	4.722
10	565.097,306 686.805,645	1	565.098,308 686.807,704	2.29

** Lungimile segmentelor sunt determinate în planul de proiecţie Stereo 70 şi sunt rotunjite la 1 milimetru.
*** Distanţa dintre puncte este formată din segmente cumulate ce sunt mai mici decât valoarea 1 milimetru.

Document care conține date cu caracter personal, protejat de prevederile Regulamentului (UE) nr. 679/2016 și Legii 190/2018

DATE DESPRE IMOBILUL NR. 1641

Oficiul de Cadastru şi Publicitate Imobiliară SUCEAVA
Biroul de Cadastru şi Publicitate Imobiliară Radauti

A. Partea I. Descrierea imobilului

TEREN Intravilan Nr. CF vechi:291

Adresa: Loc. Poieni-Solca, Jud. Suceava

Nr. Crt	Nr cadastral Nr. topografic	Suprafaţa* (mp)	Observaţii / Referinţe
A1	30016	1.000	Sector cadastral:17 Teren imprejmuit;

Construcţii

Crt	Nr cadastral Nr. topografic	Adresa	Observaţii / Referinţe
A1.1	30016-C1	Loc. Poieni-Solca, Jud. Suceava	Nr. niveluri:1; S. construita la sol:68 mp; S. construita desfasurata:68 mp; CASA
A1.2	30016-C2	Loc. Poieni-Solca, Jud. Suceava	Nr. niveluri:1; S. construita la sol:114 mp; S. construita desfasurata:114 mp; ANEXE
A1.3		Loc. Poieni-Solca, Jud. Suceava	Nr. niveluri:1; S. construita la sol:23 mp; S. construita desfasurata:23 mp; anexa
A1.4		Loc. Poieni-Solca, Jud. Suceava	Nr. niveluri:1; S. construita la sol:77 mp; S. construita desfasurata:77 mp; anexa

B. Partea II. Proprietari şi acte

Inscrieri privitoare la dreptul de proprietate şi alte drepturi reale		Referinţe
1641 / 23/09/2024		
Act Normativ nr. 777, din 27/05/1996 emis de COMISIA LOCALA SUCEAVA (EDIFICARE ACT NR 2186);		
B1	Intabulare, drept de PROPRIETATE, dobandit prin Lege, cota actuala 1/1, cota initiala 1/1	A1, A1.1, A1.2, A1.3, A1.4
	1) **GOGEA SIMION**	
	OBSERVATII: (provenita din conversia CF 291)	

C. Partea III. SARCINI .

Inscrieri privind dezmembramintele dreptului de proprietate, drepturi reale de garanţie şi sarcini	Referinţe
NU SUNT	

Document care conține date cu caracter personal, protejat de prevederile Regulamentului (UE) nr. 679/2016 și Legii 190/2018

Anexa Nr. 1 La Partea I

Teren

Nr cadastral	Suprafaţa (mp)*	Observaţii / Referinţe
30016	1.000	

* Suprafaţa este determinată in planul de proiecţie Stereo 70.

DETALII LINIARE IMOBIL

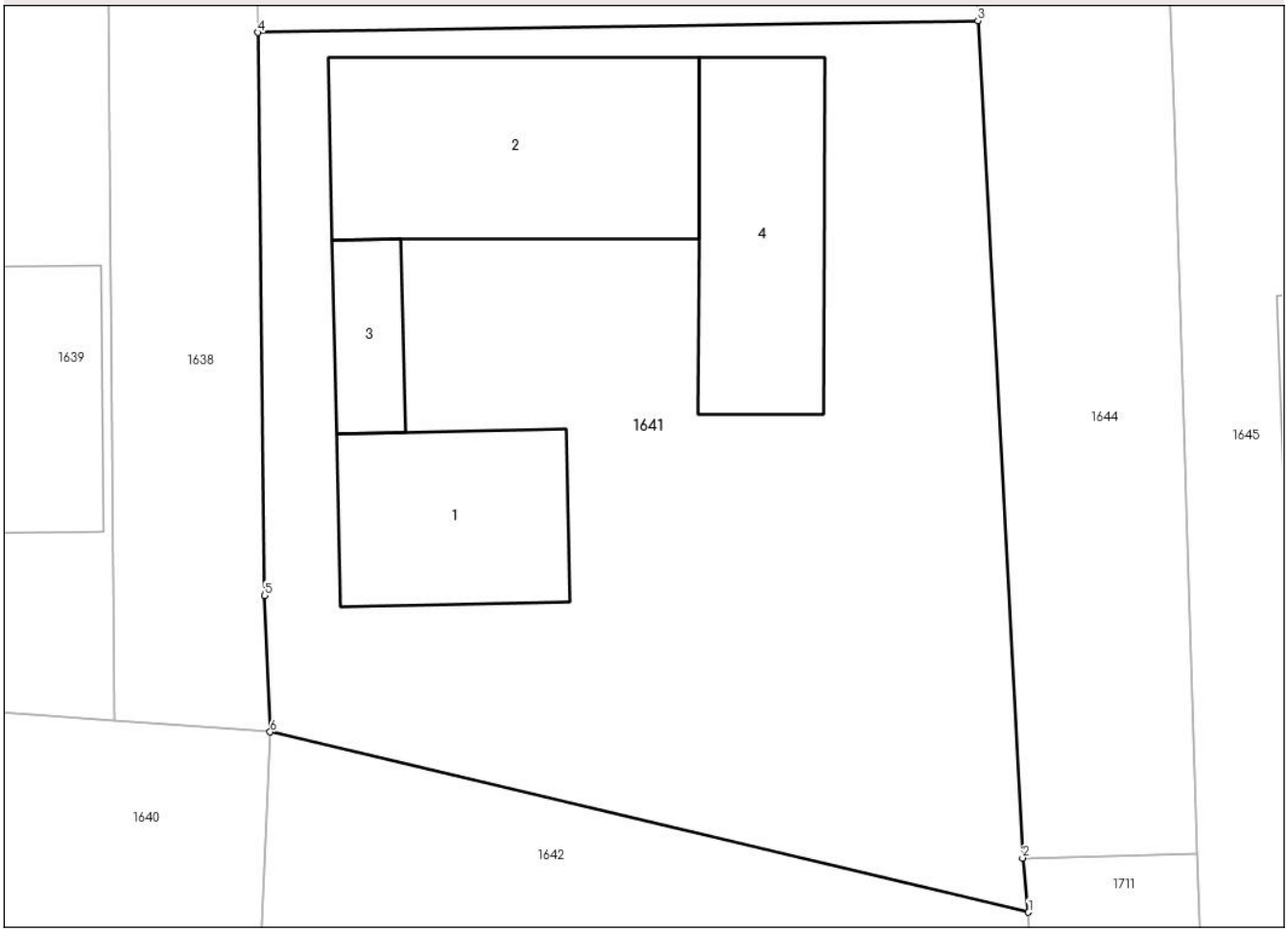

Date referitoare la teren

Crt	Categorie folosință	Intra vilan	Suprafaţa (mp)	Tarla	Parcelă	Nr. topo	Observaţii / Referinţe
1	curti constructii	DA	540	20	A56	1649	
2	arabil	DA	460	20	A56	-	

Date referitoare la construcţii

Crt	Număr	Destinaţie construcţie	Supraf. (mp)	Situaţie juridică	Observaţii / Referinţe
A1.1	30016-C1	constructii de locuinte	68	Cu acte	Nr. niveluri:1; S. construita la sol:68 mp; S. construita desfasurata:68 mp; CASA
A1.2	30016-C2	constructii anexa	114	Cu acte	Nr. niveluri:1; S. construita la sol:114 mp; S. construita desfasurata:114 mp; ANEXE
A1.3		constructii anexa	23	Cu acte	Nr. niveluri:1; S. construita la sol:23 mp; S. construita desfasurata:23 mp; anexa
A1.4		constructii anexa	77	Cu acte	Nr. niveluri:1; S. construita la sol:77 mp; S. construita desfasurata:77 mp; anexa

Lungime Segmente

1) Valorile lungimilor segmentelor sunt obţinute din proiecţie în plan.

Punct început	X / Y	Punct sfârşit	X / Y	Lungime segment (** (m)

Punct început	X / Y	Punct sfârşit	X / Y	Lungime segment (** (m)
1	565.135,75 686.820,946	2	565.135,507 686.823,183	2.25
2	565.135,507 686.823,183	3	565.133,655 686.857,776	34.643
3	565.133,655 686.857,776	4	565.103,869 686.857,287	29.79
4	565.103,869 686.857,287	5	565.104,16 686.834,03	23.259
5	565.104,16 686.834,03	6	565.104,388 686.828,391	5.644
6	565.104,388 686.828,391	1	565.135,75 686.820,946	32.234

** Lungimile segmentelor sunt determinate în planul de proiecţie Stereo 70 şi sunt rotunjite la 1 milimetru.
*** Distanţa dintre puncte este formată din segmente cumulate ce sunt mai mici decât valoarea 1 milimetru.

Document care conține date cu caracter personal, protejat de prevederile Regulamentului (UE) nr. 679/2016 și Legii 190/2018

DATE DESPRE IMOBILUL NR. 1642

Oficiul de Cadastru şi Publicitate Imobiliară SUCEAVA
Biroul de Cadastru şi Publicitate Imobiliară Radauti

A. Partea I. Descrierea imobilului

TEREN Intravilan

Adresa: Loc. Poieni-Solca, Jud. Suceava

Nr. Crt	Nr cadastral Nr. topografic	Suprafaţa* (mp)	Observaţii / Referinţe
A1		692	Sector cadastral:17 Teren imprejmuit;

B. Partea II. Proprietari şi acte

Inscrieri privitoare la dreptul de proprietate şi alte drepturi reale		Referinţe
1642 / 23/09/2024		
Act Normativ nr. 7, din 13/03/1996 emis de PARLAMENTUL ROMANIEI;		
B1	Intabulare, drept de PROPRIETATE, dobandit prin Lege, cota actuala 1/1	A1
	1) **NEIDENTIFICAT NEIDENTIFICAT**	
Act Administrativ nr. 3334, din 30/09/2024 emis de PRIMARIA COMUNEI POIENI SOLCA;		
B2	se noteaza posesia faptica in favoarea lui	A1
	1) **GOGEA VASILE**	

C. Partea III. SARCINI .

Inscrieri privind dezmembramintele dreptului de proprietate, drepturi reale de garanţie şi sarcini	Referinţe
NU SUNT	

Document care conține date cu caracter personal, protejat de prevederile Regulamentului (UE) nr. 679/2016 și Legii 190/2018

Anexa Nr. 1 La Partea I

Teren

Nr cadastral	Suprafaţa (mp)*	Observaţii / Referinţe
	692	

* Suprafaţa este determinată in planul de proiecţie Stereo 70.

DETALII LINIARE IMOBIL

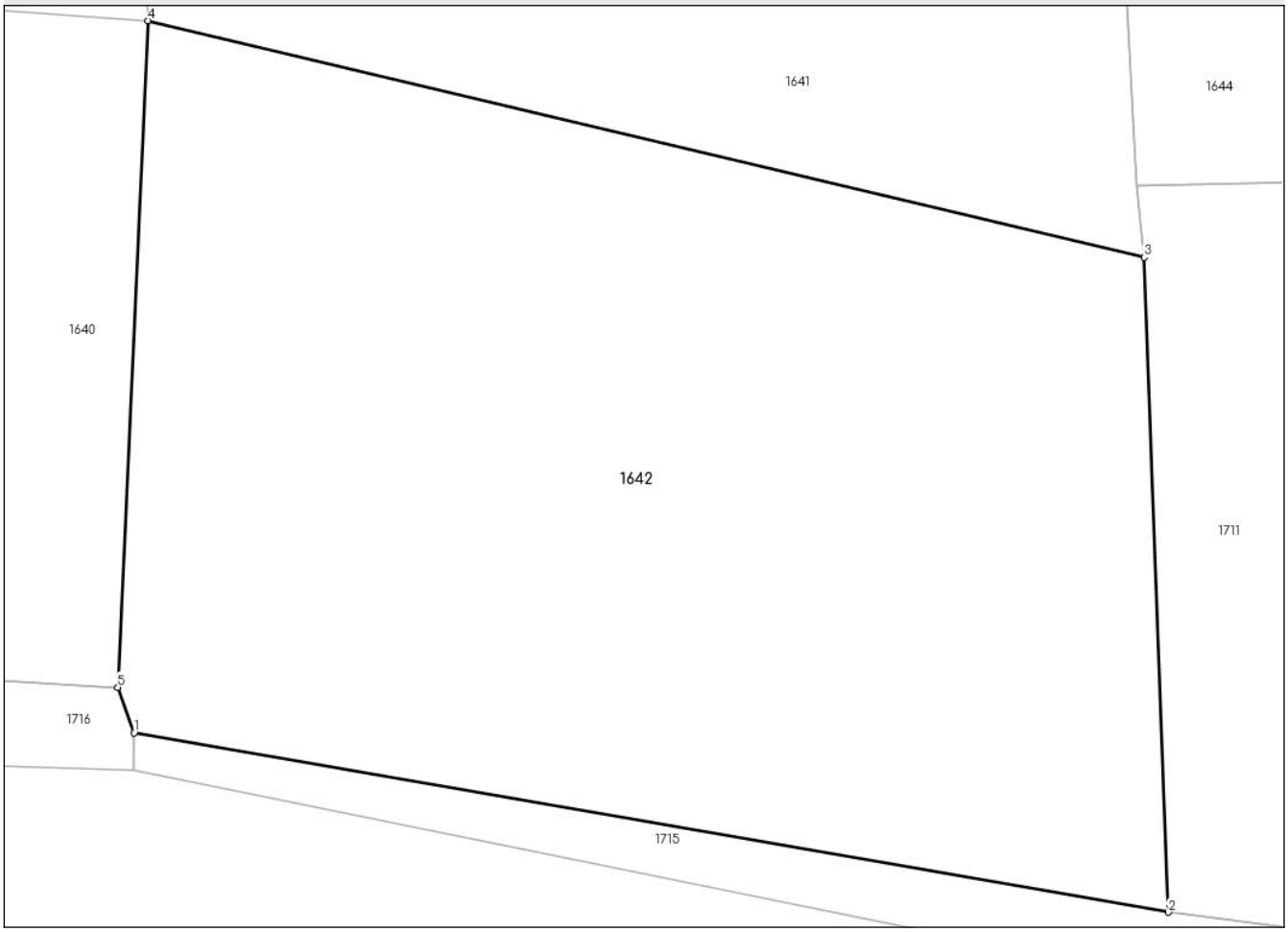

Date referitoare la teren

Crt	Categorie folosință	Intra vilan	Suprafaţa (mp)	Tarla	Parcelă	Nr. topo	Observaţii / Referinţe
1	arabil	DA	692	20	A56	-	

Lungime Segmente
1) Valorile lungimilor segmentelor sunt obţinute din proiecţie în plan.

Punct început	X / Y	Punct sfârşit	X / Y	Lungime segment (** (m)
1	565.103,953 686.805,997	2	565.136,517 686.800,354	33.049
2	565.136,517 686.800,354	3	565.135,75 686.820,946	20.606
3	565.135,75 686.820,946	4	565.104,388 686.828,391	32.234
4	565.104,388 686.828,391	5	565.103,443 686.807,426	20.986
5	565.103,443 686.807,426	1	565.103,953 686.805,997	1.517

Document care conține date cu caracter personal, protejat de prevederile Regulamentului (UE) nr. 679/2016 și Legii 190/2018

** Lungimile segmentelor sunt determinate în planul de proiecţie Stereo 70 şi sunt rotunjite la 1 milimetru.
*** Distanţa dintre puncte este formată din segmente cumulate ce sunt mai mici decât valoarea 1 milimetru.

DATE DESPRE IMOBILUL NR. 1643

Oficiul de Cadastru şi Publicitate Imobiliară SUCEAVA
Biroul de Cadastru şi Publicitate Imobiliară Radauti

A. Partea I. Descrierea imobilului

TEREN Intravilan

Adresa: Loc. Poieni-Solca, Jud. Suceava

Nr. Crt	Nr cadastral Nr. topografic	Suprafaţa* (mp)	Observaţii / Referinţe
A1		3.105	Sector cadastral:17 Teren imprejmuit;

B. Partea II. Proprietari şi acte

Inscrieri privitoare la dreptul de proprietate şi alte drepturi reale		Referinţe
1643 / 23/09/2024		
Act Normativ nr. 7, din 13/03/1996 emis de PARLAMENTUL ROMANIEI;		
B1	Intabulare, drept de PROPRIETATE, dobandit prin Lege, cota actuala 1/1	A1
	1) **NEIDENTIFICAT NEIDENTIFICAT**	
Act Administrativ nr. 3335, din 30/09/2024 emis de PRIMARIA COMUNEI POIENI SOLCA;		
B2	se noteaza posesia faptica in favoarea lui	A1
	1) **GOGEA VASILE**	

C. Partea III. SARCINI .

Inscrieri privind dezmembramintele dreptului de proprietate, drepturi reale de garanţie şi sarcini	Referinţe
NU SUNT	

Document care conține date cu caracter personal, protejat de prevederile Regulamentului (UE) nr. 679/2016 și Legii 190/2018

Anexa Nr. 1 La Partea I

Teren

Nr cadastral	Suprafaţa (mp)*	Observaţii / Referinţe
	3.105	

* Suprafaţa este determinată in planul de proiecţie Stereo 70.

DETALII LINIARE IMOBIL

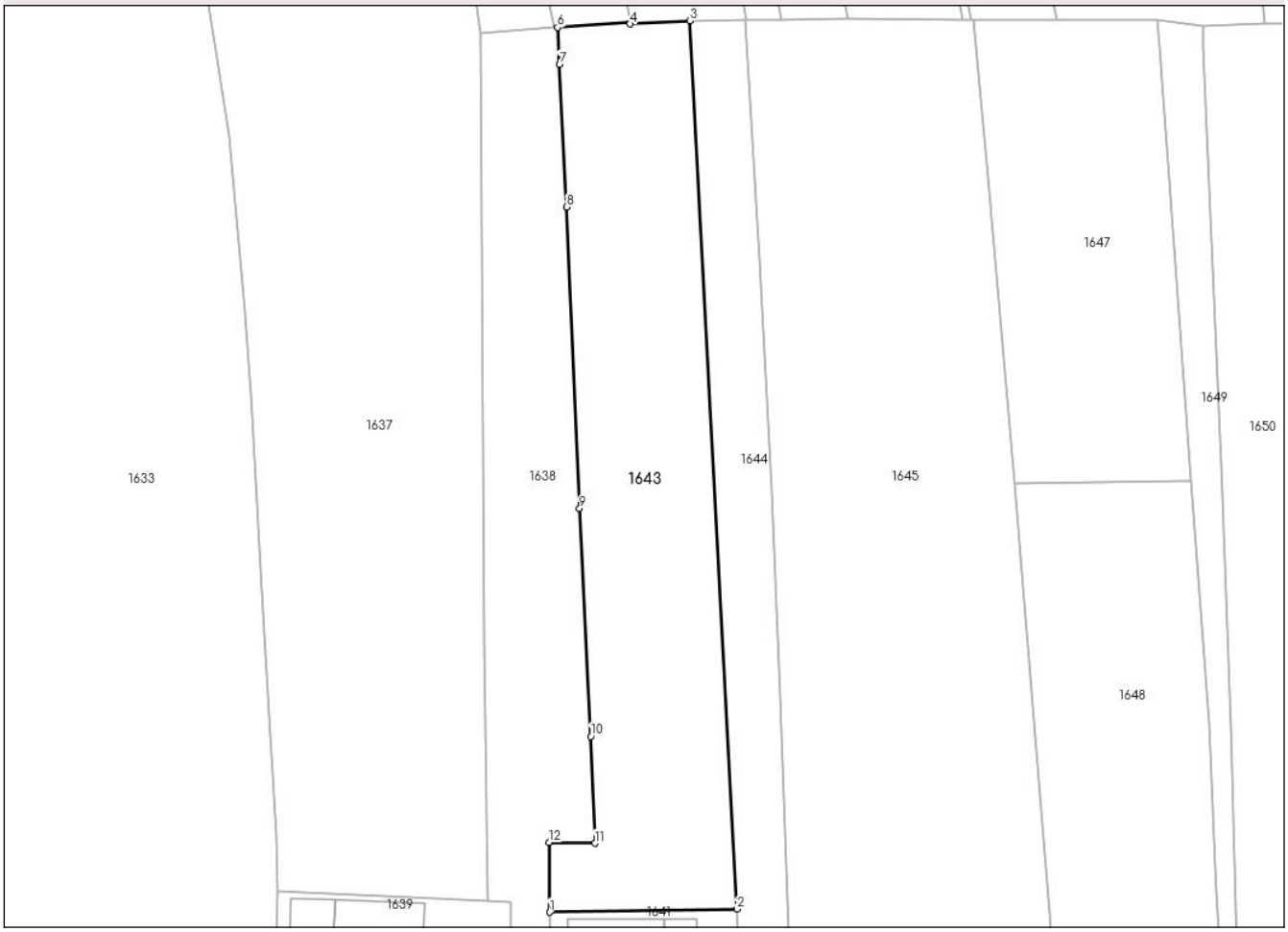

Date referitoare la teren

Crt	Categorie folosință	Intra vilan	Suprafaţa (mp)	Tarla	Parcelă	Nr. topo	Observaţii / Referinţe
1	arabil	DA	3.105	20	A56	-	

Lungime Segmente
1) Valorile lungimilor segmentelor sunt obţinute din proiecţie în plan.

Punct început	X / Y	Punct sfârşit	X / Y	Lungime segment (** (m)
1	565.103,869 686.857,287	2	565.133,655 686.857,776	29.79
2	565.133,655 686.857,776	3	565.126,114 686.998,656	141.082
3	565.126,114 686.998,656	4	565.116,694 686.998,115	9.436
4	565.116,694 686.998,115	5	565.116,672 686.998,364	0.25
5	565.116,672 686.998,364	6	565.105,136 686.997,587	11.562

Document care conține date cu caracter personal, protejat de prevederile Regulamentului (UE) nr. 679/2016 și Legii 190/2018

Punct început	X / Y	Punct sfârşit	X / Y	Lungime segment (** (m)
6	565.105,136 686.997,587	7	565.105,44 686.991,69	5.905
7	565.105,44 686.991,69	8	565.106,612 686.969,107	22.613
8	565.106,612 686.969,107	9	565.108,627 686.921,325	47.824
9	565.108,627 686.921,325	10	565.110,394 686.885,178	36.19
10	565.110,394 686.885,178	11	565.111,039 686.868,202	16.988
11	565.111,039 686.868,202	12	565.103,767 686.868,348	7.273
12	565.103,767 686.868,348	1	565.103,869 686.857,287	11.061

** Lungimile segmentelor sunt determinate în planul de proiecţie Stereo 70 şi sunt rotunjite la 1 milimetru.
*** Distanţa dintre puncte este formată din segmente cumulate ce sunt mai mici decât valoarea 1 milimetru.

Document care conține date cu caracter personal, protejat de prevederile Regulamentului (UE) nr. 679/2016 și Legii 190/2018

DATE DESPRE IMOBILUL NR. 1644

Oficiul de Cadastru şi Publicitate Imobiliară SUCEAVA
Biroul de Cadastru şi Publicitate Imobiliară Radauti

A. Partea I. Descrierea imobilului

TEREN Intravilan

Adresa: Loc. Poieni-Solca, Jud. Suceava

Nr. Crt	Nr cadastral Nr. topografic	Suprafaţa* (mp)	Observaţii / Referinţe
A1	31535	1.500	Sector cadastral:17 Teren imprejmuit;

B. Partea II. Proprietari şi acte

Inscrieri privitoare la dreptul de proprietate şi alte drepturi reale		Referinţe
1644 / 23/09/2024		
Act Normativ nr. 7, din 13/03/1996 emis de Parlamentul Romaniei, republicata;		
B1	Intabulare, drept de PROPRIETATEbun comun in dev.-ca urmare a transformării posesiei în drept de proprietate, în condițiile art. 41 alin (9) și art. 13 alin (7) litera a), dobandit prin Lege, cota actuala 1/1, cota initiala 1/1	A1
	1) **BUBURUZAN STELA** 2) **BUBURUZAN ONOFREI**	

C. Partea III. SARCINI .

Inscrieri privind dezmembramintele dreptului de proprietate, drepturi reale de garanţie şi sarcini	Referinţe
NU SUNT	

Anexa Nr. 1 La Partea I

Teren

Nr cadastral	Suprafaţa (mp)*	Observaţii / Referinţe
31535	1.500	

* Suprafaţa este determinată in planul de proiecţie Stereo 70.

DETALII LINIARE IMOBIL

Date referitoare la teren

Crt	Categorie folosință	Intra vilan	Suprafaţa (mp)	Tarla	Parcelă	Nr. topo	Observaţii / Referinţe
1	arabil	DA	1.500	20	A56	-	

Lungime Segmente
1) Valorile lungimilor segmentelor sunt obţinute din proiecţie în plan.

Punct început	X / Y	Punct sfârşit	X / Y	Lungime segment (** (m)
1	565.137,143 686.960,598	2	565.134,992 686.998,711	38.174
2	565.134,992 686.998,711	3	565.126,114 686.998,656	8.878
3	565.126,114 686.998,656	4	565.133,655 686.857,776	141.082
4	565.133,655 686.857,776	5	565.135,507 686.823,183	34.643
5	565.135,507 686.823,183	6	565.142,746 686.823,34	7.241

Document care conține date cu caracter personal, protejat de prevederile Regulamentului (UE) nr. 679/2016 și Legii 190/2018

Punct început	X / Y	Punct sfârşit	X / Y	Lungime segment (** (m)
6	565.142,746 686.823,34	7	565.141,909 686.849,238	25.912
7	565.141,909 686.849,238	8	565.141,752 686.854,127	4.892
8	565.141,752 686.854,127	9	565.140,525 686.891,541	37.434
9	565.140,525 686.891,541	10	565.139,101 686.924,21	32.7
10	565.139,101 686.924,21	1	565.137,143 686.960,598	36.441

** Lungimile segmentelor sunt determinate în planul de proiecţie Stereo 70 şi sunt rotunjite la 1 milimetru.
*** Distanţa dintre puncte este formată din segmente cumulate ce sunt mai mici decât valoarea 1 milimetru.

Document care conține date cu caracter personal, protejat de prevederile Regulamentului (UE) nr. 679/2016 și Legii 190/2018

DATE DESPRE IMOBILUL NR. 1645

Oficiul de Cadastru şi Publicitate Imobiliară SUCEAVA
Biroul de Cadastru şi Publicitate Imobiliară Radauti

A. Partea I. Descrierea imobilului

TEREN Intravilan Nr. CF vechi:487

Adresa: Loc. Poieni-Solca, Jud. Suceava

Nr. Crt	Nr cadastral Nr. topografic	Suprafaţa* (mp)	Observaţii / Referinţe
A1	30440	Din acte: 7.100 Masurata: 7.060	Sector cadastral:17 Teren imprejmuit;

Construcţii

Crt	Nr cadastral Nr. topografic	Adresa	Observaţii / Referinţe
A1.1	30440-C1	Loc. Poieni-Solca, Jud. Suceava	Nr. niveluri:1; S. construita la sol:48 mp; S. construita desfasurata:48 mp; suprafata construita desfasurata 48 mp
A1.2	30440-C2	Loc. Poieni-Solca, Jud. Suceava	Nr. niveluri:1; S. construita la sol:25 mp; S. construita desfasurata:25 mp; suprafata construita desfasurata 25 mp
A1.3	30440-C3	Loc. Poieni-Solca, Jud. Suceava	Nr. niveluri:1; S. construita la sol:41 mp; S. construita desfasurata:41 mp; suprafata construita desfasurata 41 mp

B. Partea II. Proprietari şi acte

Inscrieri privitoare la dreptul de proprietate şi alte drepturi reale		Referinţe
1645 / 23/09/2024		
Act Notarial nr. 261, din 16/12/2002 emis de bnp (cumparare nr.4419/17.12.2002);		
B1	Intabulare, drept de PROPRIETATE, dobandit prin Conventie, cota actuala 3/8, cota initiala 3/8	A1, A1.1, A1.2, A1.3
	1) **TILIHOI MARIANA**	
	OBSERVATII: (provenita din conversia CF 487)	
1641 / 23/09/2024		
Act Notarial nr. 261, din 16/12/2002 emis de bnp (cumparare nr.4419/17.12.2002);		
B2	Intabulare, drept de PROPRIETATEbun comun in dev., dobandit prin Conventie, cota actuala 5/8, cota initiala 5/8	A1, A1.1, A1.2, A1.3
	1) **TILIHOI MARIANA** 2) **TILIHOI IOAN**	
	OBSERVATII: (provenita din conversia CF 487)	

C. Partea III. SARCINI .

Inscrieri privind dezmembramintele dreptului de proprietate, drepturi reale de garanţie şi sarcini	Referinţe
NU SUNT	

Document care conține date cu caracter personal, protejat de prevederile Regulamentului (UE) nr. 679/2016 și Legii 190/2018

Anexa Nr. 1 La Partea I

Teren

Nr cadastral	Suprafaţa (mp)*	Observaţii / Referinţe
30440	Din acte: 7.100 Masurata: 7.060	

* Suprafaţa este determinată in planul de proiecţie Stereo 70.

DETALII LINIARE IMOBIL

Date referitoare la teren

Crt	Categorie folosinţă	Intra vilan	Suprafaţa (mp)	Tarla	Parcelă	Nr. topo	Observaţii / Referinţe
1	curti constructii	DA	745	20	A56	1520	
2	arabil	DA	6.315	20	A56	650	

Date referitoare la construcţii

Crt	Număr	Destinaţie construcţie	Supraf. (mp)	Situaţie juridică	Observaţii / Referinţe
A1.1	30440-C1	constructii anexa	48	Cu acte	Nr. niveluri:1; S. construita la sol:48 mp; S. construita desfasurata:48 mp; suprafata construita desfasurata 48 mp
A1.2	30440-C2	constructii anexa	25	Cu acte	Nr. niveluri:1; S. construita la sol:25 mp; S. construita desfasurata:25 mp; suprafata construita desfasurata 25 mp
A1.3	30440-C3	constructii anexa	41	Cu acte	Nr. niveluri:1; S. construita la sol:41 mp; S. construita desfasurata:41 mp; suprafata construita desfasurata 41 mp
A1.4		constructii de locuinte	99	Fara acte	Nr. niveluri:1; S. construita la sol:99 mp; casa

Document care conține date cu caracter personal, protejat de prevederile Regulamentului (UE) nr. 679/2016 și Legii 190/2018

Lungime Segmente
1) Valorile lungimilor segmentelor sunt obţinute din proiecţie în plan.

Punct început	X / Y	Punct sfârşit	X / Y	Lungime segment (** (m)
1	565.173,819 686.822,352	2	565.184,324 686.823,339	10.551
3	565.185,618 686.823,5	4	565.183,326 686.857,163	33.741
5	565.179,982 686.897,023	6	565.177,703 686.925,281	28.35
7	565.173,643 686.971,732	8	565.171,217 686.998,703	27.08
9	565.170,739 686.998,712	10	565.169,406 686.998,737	1.333
11	565.151,266 686.998,881	12	565.140,684 686.998,845	10.582
13	565.135,189 686.998,711	14	565.134,992 686.998,711	0.197
15	565.137,143 686.960,598	16	565.139,101 686.924,21	36.441
17	565.140,525 686.891,541	18	565.141,752 686.854,127	37.434
19	565.141,909 686.849,238	20	565.142,746 686.823,34	25.912
21	565.142,878 686.818,921	22	565.174,009 686.818,488	31.134

Punct început	X / Y	Punct sfârşit	X / Y	Lungime segment (** (m)
2	565.184,324 686.823,339	3	565.185,618 686.823,5	1.304
4	565.183,326 686.857,163	5	565.179,982 686.897,023	40.0
6	565.177,703 686.925,281	7	565.173,643 686.971,732	46.628
8	565.171,217 686.998,703	9	565.170,739 686.998,712	0.478
10	565.169,406 686.998,737	11	565.151,266 686.998,881	18.141
12	565.140,684 686.998,845	13	565.135,189 686.998,711	5.497
14	565.134,992 686.998,711	15	565.137,143 686.960,598	38.174
16	565.139,101 686.924,21	17	565.140,525 686.891,541	32.7
18	565.141,752 686.854,127	19	565.141,909 686.849,238	4.892
20	565.142,746 686.823,34	21	565.142,878 686.818,921	4.421
22	565.174,009 686.818,488	1	565.173,819 686.822,352	3.869

** Lungimile segmentelor sunt determinate în planul de proiecţie Stereo 70 şi sunt rotunjite la 1 milimetru.
*** Distanţa dintre puncte este formată din segmente cumulate ce sunt mai mici decât valoarea 1 milimetru.

Document care conține date cu caracter personal, protejat de prevederile Regulamentului (UE) nr. 679/2016 și Legii 190/2018

DATE DESPRE IMOBILUL NR. 1646

Oficiul de Cadastru şi Publicitate Imobiliară SUCEAVA
Biroul de Cadastru şi Publicitate Imobiliară Radauti

A. Partea I. Descrierea imobilului

TEREN Intravilan Nr. CF vechi:586

Adresa: Loc. Poieni-Solca, Jud. Suceava

Nr. Crt	Nr cadastral Nr. topografic	Suprafaţa* (mp)	Observaţii / Referinţe
A1	30774	880	Sector cadastral:17 Teren imprejmuit;

B. Partea II. Proprietari şi acte

Inscrieri privitoare la dreptul de proprietate şi alte drepturi reale		Referinţe
1646 / 23/09/2024		
Act Notarial nr. 491, din 31/01/2005 emis de Notar Public în Rădăuți;		
B1	Intabulare, drept de PROPRIETATE, dobandit prin Conventie, cota actuala 1/1, cota initiala 1/1	A1
	1) **TILIHOI IOAN** 2) **TILIHOI MARIOARA**, soți, bun comun	

C. Partea III. SARCINI .

Inscrieri privind dezmembramintele dreptului de proprietate, drepturi reale de garanţie şi sarcini	Referinţe
NU SUNT	

Anexa Nr. 1 La Partea I

Teren

Nr cadastral	Suprafaţa (mp)*	Observaţii / Referinţe
30774	880	

* Suprafaţa este determinată in planul de proiecţie Stereo 70.

DETALII LINIARE IMOBIL

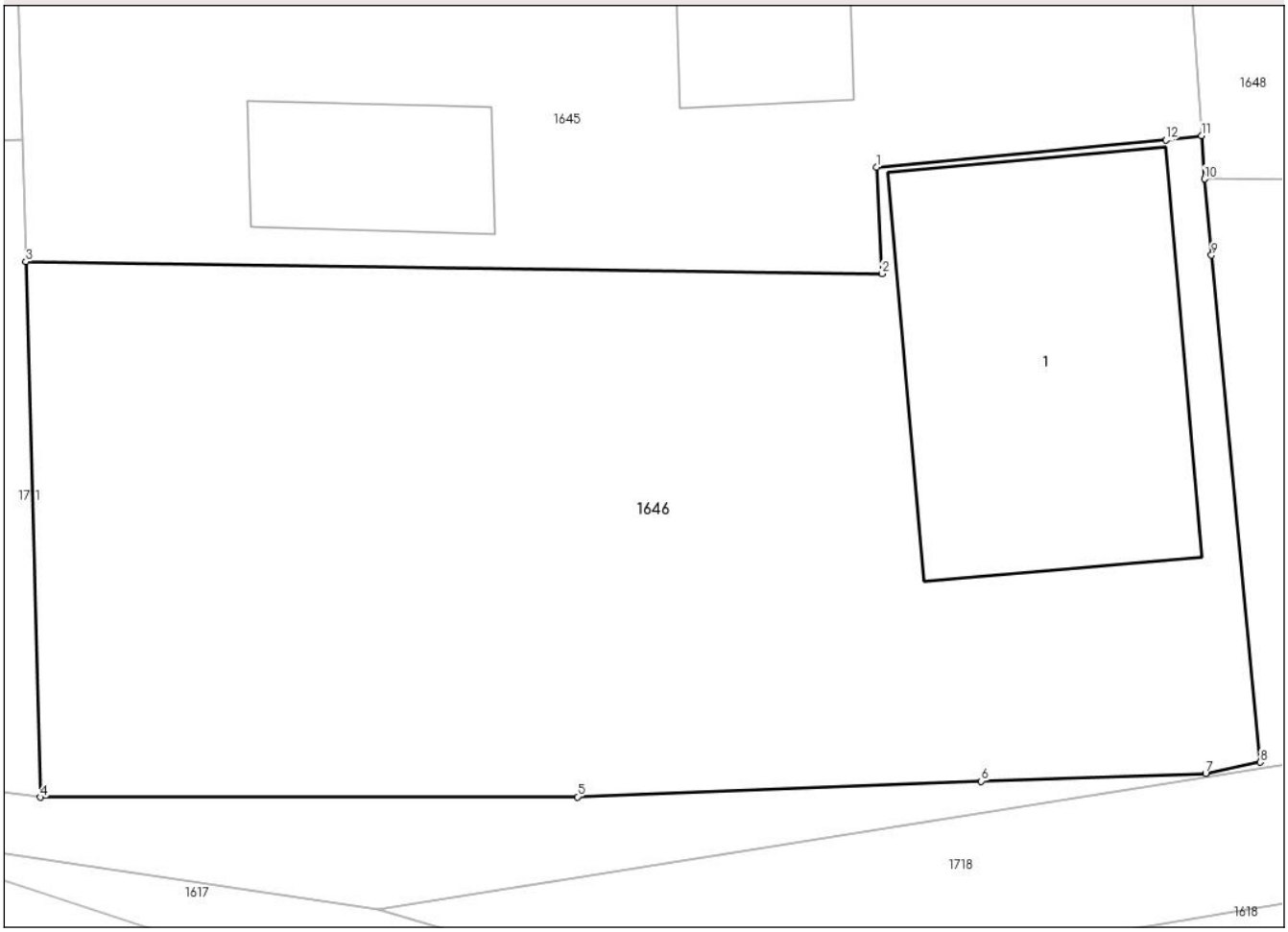

Date referitoare la teren

Crt	Categorie folosință	Intra vilan	Suprafaţa (mp)	Tarla	Parcelă	Nr. topo	Observaţii / Referinţe
1	curti constructii	DA	250	20	A56	407	
2	arabil	DA	630	20	A56	-	

Date referitoare la construcţii

Crt	Număr	Destinaţie construcţie	Supraf. (mp)	Situaţie juridică	Observaţii / Referinţe
A1.1		constructii anexa	Din acte: 0 Masurata: 152	Fara acte	Nr. niveluri:1; S. construita la sol:152 mp; S. construita desfasurata:152 mp; anexa fara acte

Lungime Segmente
1) Valorile lungimilor segmentelor sunt obţinute din proiecţie în plan.

Punct început	X / Y	Punct sfârşit	X / Y	Lungime segment (** (m)
1	565.173,819 686.822,352	2	565.174,009 686.818,488	3.869
2	565.174,009 686.818,488	3	565.142,878 686.818,921	31.134

Document care conține date cu caracter personal, protejat de prevederile Regulamentului (UE) nr. 679/2016 și Legii 190/2018

Punct început	X / Y	Punct sfârşit	X / Y	Lungime segment (** (m)
3	565.142,878 686.818,921	4	565.143,401 686.799,467	19.461
4	565.143,401 686.799,467	5	565.162,934 686.799,485	19.533
5	565.162,934 686.799,485	6	565.177,618 686.800,054	14.695
6	565.177,618 686.800,054	7	565.185,772 686.800,339	8.159
7	565.185,772 686.800,339	8	565.187,758 686.800,739	2.026
8	565.187,758 686.800,739	9	565.185,988 686.819,153	18.499
9	565.185,988 686.819,153	10	565.185,726 686.821,928	2.787
10	565.185,726 686.821,928	11	565.185,618 686.823,5	1.576
11	565.185,618 686.823,5	12	565.184,324 686.823,339	1.304
12	565.184,324 686.823,339	1	565.173,819 686.822,352	10.551

** Lungimile segmentelor sunt determinate în planul de proiecţie Stereo 70 şi sunt rotunjite la 1 milimetru.
*** Distanţa dintre puncte este formată din segmente cumulate ce sunt mai mici decât valoarea 1 milimetru.

Document care conține date cu caracter personal, protejat de prevederile Regulamentului (UE) nr. 679/2016 și Legii 190/2018

DATE DESPRE IMOBILUL NR. 1647

Oficiul de Cadastru şi Publicitate Imobiliară SUCEAVA
Biroul de Cadastru şi Publicitate Imobiliară Radauti

A. Partea I. Descrierea imobilului

TEREN Intravilan

Adresa: Loc. Poieni-Solca, Jud. Suceava

Nr. Crt	Nr cadastral Nr. topografic	Suprafaţa* (mp)	Observaţii / Referinţe
A1	30216	2.100	Sector cadastral:17 Teren neimprejmuit;

B. Partea II. Proprietari şi acte

Inscrieri privitoare la dreptul de proprietate şi alte drepturi reale		Referinţe
1647 / 23/09/2024		
Act Notarial nr. 4183, din 23/10/2013 emis de Covariuc Ioan;		
B1	Intabulare, drept de PROPRIETATE- bun comun, in devalmasie, cu titlu de cumparare, dobandit prin Conventie, cota actuala 1/1, cota initiala 1/1	A1
	1) **BABIUC VASILE** 2) **BABIUC ELENA**	
	OBSERVATII: adus B3	

C. Partea III. SARCINI .

Inscrieri privind dezmembramintele dreptului de proprietate, drepturi reale de garanţie şi sarcini	Referinţe
NU SUNT	

Document care conține date cu caracter personal, protejat de prevederile Regulamentului (UE) nr. 679/2016 și Legii 190/2018

Anexa Nr. 1 La Partea I

Teren

Nr cadastral	Suprafaţa (mp)*	Observaţii / Referinţe
30216	2.100	

* Suprafaţa este determinată in planul de proiecţie Stereo 70.

DETALII LINIARE IMOBIL

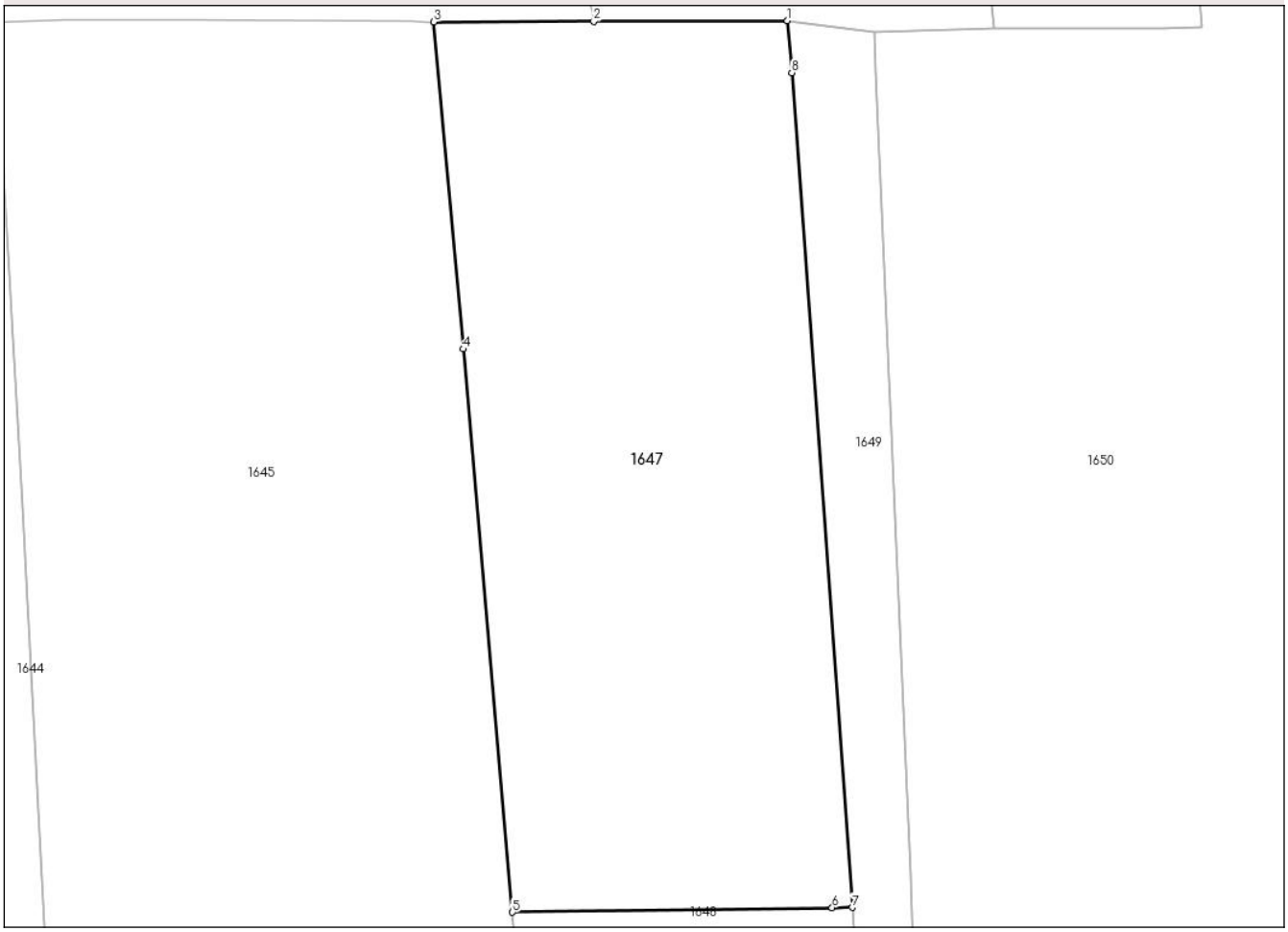

Date referitoare la teren

Crt	Categorie folosință	Intra vilan	Suprafaţa (mp)	Tarla	Parcelă	Nr. topo	Observaţii / Referinţe
1	arabil	DA	2.100	20	A56	-	

Lungime Segmente
1) Valorile lungimilor segmentelor sunt obţinute din proiecţie în plan.

Punct început	X / Y	Punct sfârşit	X / Y	Lungime segment (** (m)
1	565.200,41 686.998,812	2	565.184,425 686.998,752	15.985
2	565.184,425 686.998,752	3	565.171,217 686.998,703	13.208
3	565.171,217 686.998,703	4	565.173,643 686.971,732	27.08
4	565.173,643 686.971,732	5	565.177,703 686.925,281	46.628
5	565.177,703 686.925,281	6	565.204,107 686.925,643	26.406

Document care conține date cu caracter personal, protejat de prevederile Regulamentului (UE) nr. 679/2016 și Legii 190/2018

Punct început	X / Y	Punct sfârşit	X / Y	Lungime segment (** (m)
6	565.204,107 686.925,643	7	565.205,771 686.925,679	1.664
7	565.205,771 686.925,679	8	565.200,779 686.994,533	69.035
8	565.200,779 686.994,533	1	565.200,41 686.998,812	4.295

** Lungimile segmentelor sunt determinate în planul de proiecţie Stereo 70 şi sunt rotunjite la 1 milimetru.
*** Distanţa dintre puncte este formată din segmente cumulate ce sunt mai mici decât valoarea 1 milimetru.

Document care conține date cu caracter personal, protejat de prevederile Regulamentului (UE) nr. 679/2016 și Legii 190/2018

DATE DESPRE IMOBILUL NR. 1648

Oficiul de Cadastru şi Publicitate Imobiliară SUCEAVA
Biroul de Cadastru şi Publicitate Imobiliară Radauti

A. Partea I. Descrierea imobilului

TEREN Intravilan

Adresa: Loc. Poieni-Solca, Jud. Suceava

Nr. Crt	Nr cadastral Nr. topografic	Suprafaţa* (mp)	Observaţii / Referinţe
A1		2.816	Sector cadastral:17 Teren imprejmuit;

B. Partea II. Proprietari şi acte

Inscrieri privitoare la dreptul de proprietate şi alte drepturi reale		Referinţe
1648 / 23/09/2024		
Act Administrativ nr. 3445, din 04/10/2024 emis de PRIMARIA COMUNEI POIENI SOLCA;		
B1	Inscrierea provizorie, drept de PROPRIETATE, dobandit prin Lege, cota actuala 1/1, cota initiala 1/1	A1
	1) **NEIDENTIFICAT NEIDENTIFICAT**	
B1	se noteaza mentiunea de proprietar neidentificat	A1

C. Partea III. SARCINI .

Inscrieri privind dezmembramintele dreptului de proprietate, drepturi reale de garanţie şi sarcini	Referinţe
NU SUNT	

Document care conține date cu caracter personal, protejat de prevederile Regulamentului (UE) nr. 679/2016 și Legii 190/2018

Anexa Nr. 1 La Partea I

Teren

Nr cadastral	Suprafaţa (mp)*	Observaţii / Referinţe
	2.816	

* Suprafaţa este determinată in planul de proiecţie Stereo 70.

DETALII LINIARE IMOBIL

Date referitoare la teren

Crt	Categorie folosință	Intra vilan	Suprafaţa (mp)	Tarla	Parcelă	Nr. topo	Observaţii / Referinţe
1	arabil	DA	2.816	20	A56	-	

Lungime Segmente
1) Valorile lungimilor segmentelor sunt obţinute din proiecţie în plan.

Punct început	X / Y	Punct sfârşit	X / Y	Lungime segment (** (m)
1	565.185,726 686.821,928	2	565.211,735 686.821,69	26.01
2	565.211,735 686.821,69	3	565.209,819 686.860,307	38.665
3	565.209,819 686.860,307	4	565.208,535 686.887,249	26.973
4	565.208,535 686.887,249	5	565.205,771 686.925,679	38.529
5	565.205,771 686.925,679	6	565.204,107 686.925,643	1.664

Document care conține date cu caracter personal, protejat de prevederile Regulamentului (UE) nr. 679/2016 și Legii 190/2018

Punct început	X / Y	Punct sfârşit	X / Y	Lungime segment (** (m)
6	565.204,107 686.925,643	7	565.177,703 686.925,281	26.406
7	565.177,703 686.925,281	8	565.179,982 686.897,023	28.35
8	565.179,982 686.897,023	9	565.183,326 686.857,163	40.0
9	565.183,326 686.857,163	10	565.185,618 686.823,5	33.741
10	565.185,618 686.823,5	1	565.185,726 686.821,928	1.576

** Lungimile segmentelor sunt determinate în planul de proiecţie Stereo 70 şi sunt rotunjite la 1 milimetru.
*** Distanţa dintre puncte este formată din segmente cumulate ce sunt mai mici decât valoarea 1 milimetru.

Document care conține date cu caracter personal, protejat de prevederile Regulamentului (UE) nr. 679/2016 și Legii 190/2018

DATE DESPRE IMOBILUL NR. 1649

Oficiul de Cadastru şi Publicitate Imobiliară SUCEAVA
Biroul de Cadastru şi Publicitate Imobiliară Radauti

A. Partea I. Descrierea imobilului

Nr. CF vechi:545
Nr. cadastral vechi:382

TEREN Intravilan

Adresa: Loc. Poieni-Solca, Jud. Suceava

Nr. Crt	Nr cadastral Nr. topografic	Suprafaţa* (mp)	Observaţii / Referinţe
A1	30206	773	Sector cadastral:17 Teren imprejmuit;

B. Partea II. Proprietari şi acte

Inscrieri privitoare la dreptul de proprietate şi alte drepturi reale		Referinţe
1649 / 23/09/2024		
Act Notarial nr. 3254, din 13/11/2008 emis de BNP;		
B1	Intabulare, drept de PROPRIETATEbun propriu, dobandit prin Conventie, cota actuala 1/1, cota initiala 1/1	A1
	1) **BABIUC VASILE**	
	OBSERVATII: (provenita din conversia CF 545)	

C. Partea III. SARCINI .

Inscrieri privind dezmembramintele dreptului de proprietate, drepturi reale de garanţie şi sarcini	Referinţe
NU SUNT	

Document care conține date cu caracter personal, protejat de prevederile Regulamentului (UE) nr. 679/2016 și Legii 190/2018

Anexa Nr. 1 La Partea I

Teren

Nr cadastral	Suprafaţa (mp)*	Observaţii / Referinţe
30206	773	

* Suprafaţa este determinată in planul de proiecţie Stereo 70.

DETALII LINIARE IMOBIL

Date referitoare la teren

Crt	Categorie folosință	Intra vilan	Suprafaţa (mp)	Tarla	Parcelă	Nr. topo	Observaţii / Referinţe
1	arabil	DA	773	20	A56	-	

Lungime Segmente
1) Valorile lungimilor segmentelor sunt obţinute din proiecţie în plan.

Punct început	X / Y	Punct sfârşit	X / Y	Lungime segment (** (m)
1	565.213,342 686.838,063	2	565.211,947 686.886,863	48.82
2	565.211,947 686.886,863	3	565.210,564 686.928,333	41.493
3	565.210,564 686.928,333	4	565.207,668 686.994,613	66.343
4	565.207,668 686.994,613	5	565.207,564 686.997,912	3.301
5	565.207,564 686.997,912	6	565.200,41 686.998,812	7.21

Document care conține date cu caracter personal, protejat de prevederile Regulamentului (UE) nr. 679/2016 și Legii 190/2018

Punct început	X / Y	Punct sfârşit	X / Y	Lungime segment (** (m)
6	565.200,41 686.998,812	7	565.200,779 686.994,533	4.295
7	565.200,779 686.994,533	8	565.205,771 686.925,679	69.035
8	565.205,771 686.925,679	9	565.208,535 686.887,249	38.529
9	565.208,535 686.887,249	10	565.209,819 686.860,307	26.973
10	565.209,819 686.860,307	11	565.211,735 686.821,69	38.665
11	565.211,735 686.821,69	12	565.213,834 686.821,663	2.099
12	565.213,834 686.821,663	1	565.213,342 686.838,063	16.407

** Lungimile segmentelor sunt determinate în planul de proiecţie Stereo 70 şi sunt rotunjite la 1 milimetru.
*** Distanţa dintre puncte este formată din segmente cumulate ce sunt mai mici decât valoarea 1 milimetru.

Document care conține date cu caracter personal, protejat de prevederile Regulamentului (UE) nr. 679/2016 și Legii 190/2018

DATE DESPRE IMOBILUL NR. 1650

Oficiul de Cadastru şi Publicitate Imobiliară SUCEAVA
Biroul de Cadastru şi Publicitate Imobiliară Radauti

A. Partea I. Descrierea imobilului

TEREN Intravilan

Adresa: Loc. Poieni-Solca, Nr. 34, Jud. Suceava

Nr. Crt	Nr cadastral Nr. topografic	Suprafaţa* (mp)	Observaţii / Referinţe
A1	31987	Din acte: 7.227 Masurata: 7.310	Sector cadastral:17 Teren imprejmuit;

Construcţii

Crt	Nr cadastral Nr. topografic	Adresa	Observaţii / Referinţe
A1.4	31987-C4	Loc. Poieni-Solca, Nr. 34, Jud. Suceava	Nr. niveluri:2; S. construita la sol:91 mp; S. construita desfasurata:91 mp; Casa de locuit- P+M, niveluri 2, Sc=91 mp, Sd=182 mp, construita in anul 2012;
A1.5	31987-C5	Loc. Poieni-Solca, Nr. 34, Jud. Suceava	Nr. niveluri:1; S. construita la sol:89 mp; S. construita desfasurata:89 mp; Anexa-P, niveluri 1, Sc=Sd=89 mp, construita in anul 2002;
A1.6	31987-C6	Loc. Poieni-Solca, Nr. 34, Jud. Suceava	Nr. niveluri:1; S. construita la sol:161 mp; S. construita desfasurata:161 mp; Anexa-P, niveluri 1, Sc=Sd=161 mp, construita in anul 2002;
A1.7	31987-C7	Loc. Poieni-Solca, Nr. 34, Jud. Suceava	Nr. niveluri:1; S. construita la sol:50 mp; S. construita desfasurata:50 mp; Anexa-P, niveluri 1, Sc=Sd=50 mp, construita in anul 1980;

B. Partea II. Proprietari şi acte

Inscrieri privitoare la dreptul de proprietate şi alte drepturi reale		Referinţe
1650 / 23/09/2024		
Act Notarial nr. 2736, din 12/07/2004 emis de BIN (act notarial 952/02.06.2023, act notarial 951 din 02.06.2023, act adm, titlu de proprietate nr.44/23.09.1993);		
B1	Intabulare, drept de PROPRIETATEin indiviziune, dobandit prin Conventie, cota actuala 1/1, cota initiala 1/1	A1
	1) **MARCULEAC TECLA**, cota de 265/1000 2) **BOCA PETRU**, cota de 735/1000	
	OBSERVATII: pozitie transcrisa din CF 30205/Poieni-Solca, inscrisa prin incheierea nr. 211 din 24/08/2004; (provenita din conversia CF 544), pozitie transcrisa din CF 30207/Poieni-Solca, inscrisa prin incheierea nr. 134 din 18/06/2001; (provenita din conversia CF 438-CN)	
Act Administrativ nr. 2086 certificat edificare, din 30/06/2023 emis de PRIMARIA POIENI SOLCA (act administrativ nr 2090 certificat fiscal din 30.06.2023, emis de PRIMARIA POIENI SOLCA;act administrativ nr 2087 certificat edificare din 30.06.2023, emis de PRIMARIA POIENI SOLCA;act administrativ nr 2089 certificat edificare din 30.06.2023, emis de PRIMARIA POIENI SOLCA);		
B2	Intabulare, drept de PROPRIETATE, dobandit prin Construire, cota actuala 1/1, cota initiala 1/1	A1.4, A1.5, A1.6, A1.7
	1) **MARCULEAC TECLA** 2) **BOCA PETRU**	

C. Partea III. SARCINI .

Inscrieri privind dezmembramintele dreptului de proprietate, drepturi reale de garanţie şi sarcini	Referinţe
NU SUNT	

Document care conține date cu caracter personal, protejat de prevederile Regulamentului (UE) nr. 679/2016 și Legii 190/2018

Anexa Nr. 1 La Partea I

Teren

Nr cadastral	Suprafaţa (mp)*	Observaţii / Referinţe
31987	Din acte: 7.227 Masurata: 7.310	

* Suprafaţa este determinată in planul de proiecţie Stereo 70.

DETALII LINIARE IMOBIL

Date referitoare la teren

Crt	Categorie folosinţă	Intra vilan	Suprafaţa (mp)	Tarla	Parcelă	Nr. topo	Observaţii / Referinţe
1	curti constructii	DA	1.300	20	A56	-	
2	arabil	DA	6.010	20	A56	-	

Date referitoare la construcţii

Crt	Număr	Destinaţie construcţie	Supraf. (mp)	Situaţie juridică	Observaţii / Referinţe
A1.4	31987-C4	constructii de locuinte	91	Cu acte	Nr. niveluri:2; S. construita la sol:91 mp; S. construita desfasurata:91 mp; Casa de locuit-P+M, niveluri 2, Sc=91 mp, Sd=182 mp, construita in anul 2012;
A1.5	31987-C5	constructii anexa	89	Cu acte	Nr. niveluri:1; S. construita la sol:89 mp; S. construita desfasurata:89 mp; Anexa-P, niveluri 1, Sc=Sd=89 mp, construita in anul 2002;
A1.6	31987-C6	constructii anexa	161	Cu acte	Nr. niveluri:1; S. construita la sol:161 mp; S. construita desfasurata:161 mp; Anexa-P, niveluri 1, Sc=Sd=161 mp, construita in anul 2002;
A1.7	31987-C7	constructii anexa	50	Cu acte	Nr. niveluri:1; S. construita la sol:50 mp; S. construita desfasurata:50 mp; Anexa-P, niveluri 1, Sc=Sd=50 mp, construita in anul 1980;

Document care conține date cu caracter personal, protejat de prevederile Regulamentului (UE) nr. 679/2016 și Legii 190/2018

Lungime Segmente
1) Valorile lungimilor segmentelor sunt obţinute din proiecţie în plan.

Punct început	X / Y	Punct sfârşit	X / Y	Lungime segment (** (m)
1	565.236,728 687.056,511	2	565.234,8 687.078,531	22.104
3	565.232,476 687.104,018	4	565.228,664 687.103,454	3.853
5	565.224,766 687.102,875	6	565.234,656 686.998,307	105.035
7	565.231,358 686.998,196	8	565.217,456 686.998,162	13.902
9	565.207,564 686.997,912	10	565.207,668 686.994,613	3.301
11	565.210,564 686.928,333	12	565.211,947 686.886,863	41.493
13	565.213,342 686.838,063	14	565.213,834 686.821,663	16.407
15	565.233,391 686.821,521	16	565.237,503 686.821,49	4.112
17	565.245,792 686.823,471	18	565.253,992 686.826,283	8.669
19	565.252,685 686.843,734	20	565.247,817 686.908,693	65.141
21	565.247,08 686.925,497	22	565.246,5 686.937,188	11.705
23	565.242,068 686.996,429	1	565.236,728 687.056,511	60.319

Punct început	X / Y	Punct sfârşit	X / Y	Lungime segment (** (m)
2	565.234,8 687.078,531	3	565.232,476 687.104,018	25.593
4	565.228,664 687.103,454	5	565.224,766 687.102,875	3.941
6	565.234,656 686.998,307	7	565.231,358 686.998,196	3.3
8	565.217,456 686.998,162	9	565.207,564 686.997,912	9.895
10	565.207,668 686.994,613	11	565.210,564 686.928,333	66.343
12	565.211,947 686.886,863	13	565.213,342 686.838,063	48.82
14	565.213,834 686.821,663	15	565.233,391 686.821,521	19.558
16	565.237,503 686.821,49	17	565.245,792 686.823,471	8.522
18	565.253,992 686.826,283	19	565.252,685 686.843,734	17.5
20	565.247,817 686.908,693	21	565.247,08 686.925,497	16.82
22	565.246,5 686.937,188	23	565.242,068 686.996,429	59.407

** Lungimile segmentelor sunt determinate în planul de proiecţie Stereo 70 şi sunt rotunjite la 1 milimetru.
*** Distanţa dintre puncte este formată din segmente cumulate ce sunt mai mici decât valoarea 1 milimetru.

Document care conține date cu caracter personal, protejat de prevederile Regulamentului (UE) nr. 679/2016 și Legii 190/2018

DATE DESPRE IMOBILUL NR. 1651

Oficiul de Cadastru şi Publicitate Imobiliară SUCEAVA
Biroul de Cadastru şi Publicitate Imobiliară Radauti

A. Partea I. Descrierea imobilului

Nr. CF vechi:439
Nr. cadastral vechi:150

TEREN Intravilan

Adresa: Loc. Poieni-Solca, Jud. Suceava

Nr. Crt	Nr cadastral Nr. topografic	Suprafaţa* (mp)	Observaţii / Referinţe
A1	30208	1.800	Sector cadastral:17 Teren imprejmuit;

B. Partea II. Proprietari şi acte

Inscrieri privitoare la dreptul de proprietate şi alte drepturi reale		Referinţe
1651 / 23/09/2024		
Act Notarial nr. 3010, din 21/06/2001 emis de BNP;		
B1	Intabulare, drept de PROPRIETATEbun comun, in dev.,, dobandit prin Conventie, cota actuala 1/1, cota initiala 1/1	A1
	1) **BOCA TECLA** 2) **BOCA PETRU**	
	OBSERVATII: (provenita din conversia CF 439)	

C. Partea III. SARCINI .

Inscrieri privind dezmembramintele dreptului de proprietate, drepturi reale de garanţie şi sarcini	Referinţe
NU SUNT	

Document care conține date cu caracter personal, protejat de prevederile Regulamentului (UE) nr. 679/2016 și Legii 190/2018

Anexa Nr. 1 La Partea I

Teren

Nr cadastral	Suprafaţa (mp)*	Observaţii / Referinţe
30208	1.800	

* Suprafaţa este determinată in planul de proiecţie Stereo 70.

DETALII LINIARE IMOBIL

Date referitoare la teren

Crt	Categorie folosință	Intra vilan	Suprafaţa (mp)	Tarla	Parcelă	Nr. topo	Observaţii / Referinţe
1	arabil	DA	1.800	20	A56	-	

Lungime Segmente
1) Valorile lungimilor segmentelor sunt obţinute din proiecţie în plan.

Punct început	X / Y	Punct sfârşit	X / Y	Lungime segment (** (m)
1	565.207,47 687.101,26	2	565.217,456 686.998,162	103.58
2	565.217,456 686.998,162	3	565.231,358 686.998,196	13.902
3	565.231,358 686.998,196	4	565.234,656 686.998,307	3.3
4	565.234,656 686.998,307	5	565.224,766 687.102,875	105.035
5	565.224,766 687.102,875	6	565.220,845 687.102,509	3.938

Document care conține date cu caracter personal, protejat de prevederile Regulamentului (UE) nr. 679/2016 și Legii 190/2018

Punct început	X / Y	Punct sfârşit	X / Y	Lungime segment (** (m)
6	565.220,845 687.102,509	1	565.207,47 687.101,26	13.433

** Lungimile segmentelor sunt determinate în planul de proiecţie Stereo 70 şi sunt rotunjite la 1 milimetru.
*** Distanţa dintre puncte este formată din segmente cumulate ce sunt mai mici decât valoarea 1 milimetru.

Document care conține date cu caracter personal, protejat de prevederile Regulamentului (UE) nr. 679/2016 și Legii 190/2018

DATE DESPRE IMOBILUL NR. 1652

Oficiul de Cadastru şi Publicitate Imobiliară SUCEAVA
Biroul de Cadastru şi Publicitate Imobiliară Radauti

A. Partea I. Descrierea imobilului

TEREN Intravilan

Adresa: Loc. Poieni-Solca, Jud. Suceava

Nr. Crt	Nr cadastral Nr. topografic	Suprafaţa* (mp)	Observaţii / Referinţe
A1		245	Sector cadastral:17 Teren imprejmuit;

B. Partea II. Proprietari şi acte

Inscrieri privitoare la dreptul de proprietate şi alte drepturi reale		Referinţe
1652 / 23/09/2024		
Act Normativ nr. 7, din 13/03/1996 emis de PARLAMENTUL ROMANIEI;		
B1	Intabulare, drept de PROPRIETATE, dobandit prin Lege, cota actuala 1/1	A1
	1) **NEIDENTIFICAT NEIDENTIFICAT**	
Act Administrativ nr. 3525, din 08/10/2024 emis de PRIMARIA COMUNEI POIENI SOLCA;		
B2	se noteaza posesia faptica in favoarea lui	A1
	1) **HOJBOTA DANUT**	

C. Partea III. SARCINI .

Inscrieri privind dezmembramintele dreptului de proprietate, drepturi reale de garanţie şi sarcini	Referinţe
NU SUNT	

Document care conține date cu caracter personal, protejat de prevederile Regulamentului (UE) nr. 679/2016 și Legii 190/2018

Anexa Nr. 1 La Partea I

Teren

Nr cadastral	Suprafaţa (mp)*	Observaţii / Referinţe
	245	

* Suprafaţa este determinată in planul de proiecţie Stereo 70.

DETALII LINIARE IMOBIL

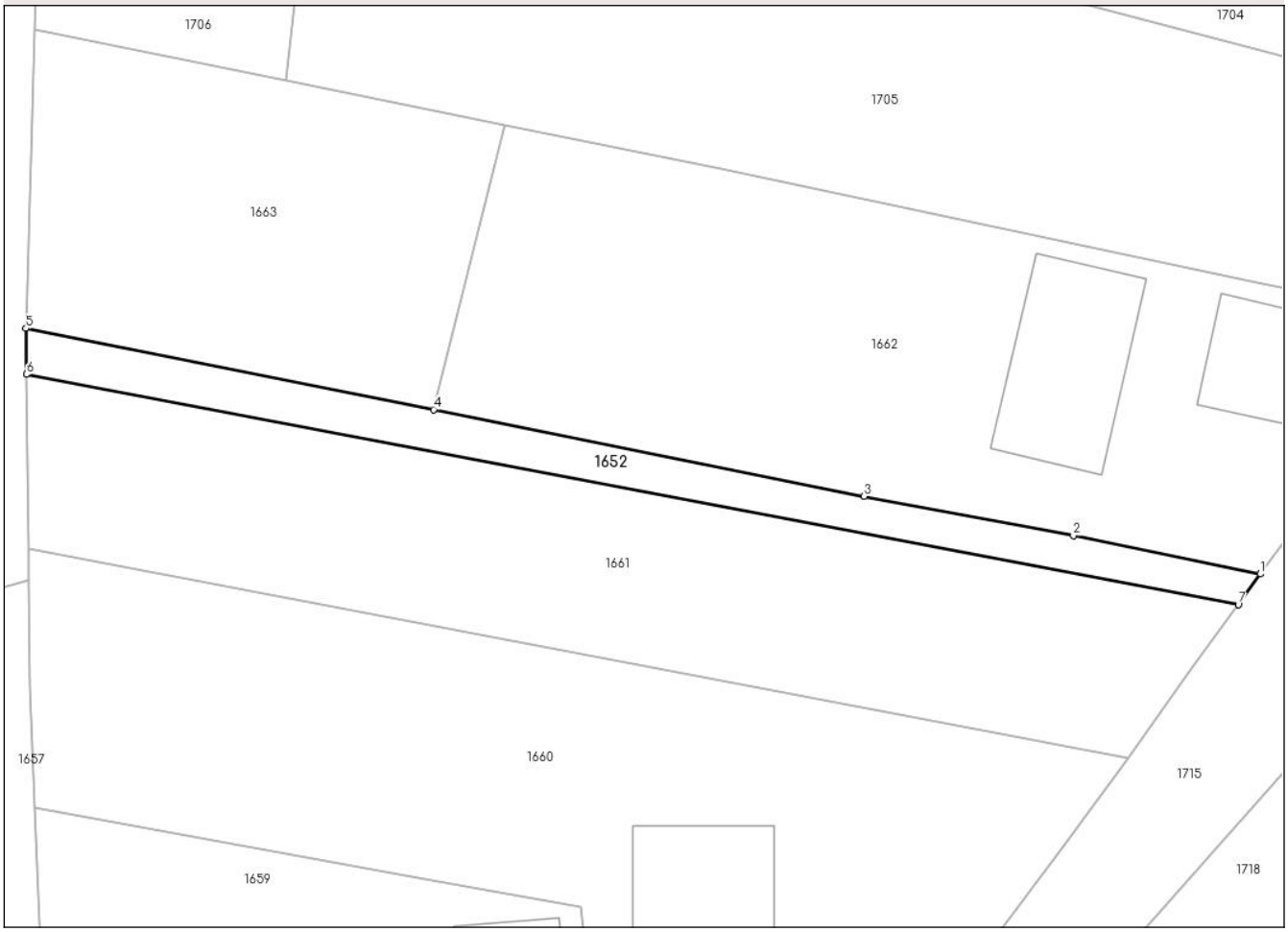

Date referitoare la teren

Crt	Categorie folosință	Intra vilan	Suprafaţa (mp)	Tarla	Parcelă	Nr. topo	Observaţii / Referinţe
1	arabil	DA	245	20	A56	-	

Lungime Segmente
1) Valorile lungimilor segmentelor sunt obţinute din proiecţie în plan.

Punct început	X / Y	Punct sfârşit	X / Y	Lungime segment (** (m)
1	565.384,619 686.939,805	2	565.371,418 686.942,511	13.475
2	565.371,418 686.942,511	3	565.356,655 686.945,297	15.024
3	565.356,655 686.945,297	4	565.326,261 686.951,401	31.001
4	565.326,261 686.951,401	5	565.297,475 686.957,131	29.351
5	565.297,475 686.957,131	6	565.297,512 686.953,881	3.25

Document care conține date cu caracter personal, protejat de prevederile Regulamentului (UE) nr. 679/2016 și Legii 190/2018

Punct început	X / Y	Punct sfârşit	X / Y	Lungime segment (** (m)
6	565.297,512 686.953,881	7	565.383,069 686.937,654	87.082
7	565.383,069 686.937,654	1	565.384,619 686.939,805	2.651

** Lungimile segmentelor sunt determinate în planul de proiecţie Stereo 70 şi sunt rotunjite la 1 milimetru.
*** Distanţa dintre puncte este formată din segmente cumulate ce sunt mai mici decât valoarea 1 milimetru.

Document care conține date cu caracter personal, protejat de prevederile Regulamentului (UE) nr. 679/2016 și Legii 190/2018

DATE DESPRE IMOBILUL NR. 1653

Oficiul de Cadastru şi Publicitate Imobiliară SUCEAVA
Biroul de Cadastru şi Publicitate Imobiliară Radauti

A. Partea I. Descrierea imobilului

TEREN Intravilan

Adresa: Loc. Poieni-Solca, Nr. 355, Jud. Suceava

Nr. Crt	Nr cadastral Nr. topografic	Suprafaţa* (mp)	Observaţii / Referinţe
A1	30323	3.100	Sector cadastral:17 Teren imprejmuit;

B. Partea II. Proprietari şi acte

Inscrieri privitoare la dreptul de proprietate şi alte drepturi reale		Referinţe
1653 / 23/09/2024		
Act Notarial nr. 148, din 14/07/2023 emis de Covariuc Ioan;		
B1	Intabulare, drept de PROPRIETATE, dobandit prin Succesiune, cota actuala 1/4, cota initiala 1/4	A1
	1) **HOJBOTA IONICA**	
Act Administrativ nr. 784, din 10/06/1996 emis de Comisia Judeteana;		
B2	Intabulare, drept de PROPRIETATEcu titlu de reconstituire drept de proprietate, dobandit prin Lege, cota actuala 3/4, cota initiala 1/1	A1
	1) **HOJBOTA IONICA**	

C. Partea III. SARCINI .

Inscrieri privind dezmembramintele dreptului de proprietate, drepturi reale de garanţie şi sarcini	Referinţe
NU SUNT	

Document care conține date cu caracter personal, protejat de prevederile Regulamentului (UE) nr. 679/2016 și Legii 190/2018

Anexa Nr. 1 La Partea I

Teren

Nr cadastral	Suprafaţa (mp)*	Observaţii / Referinţe
30323	3.100	

* Suprafaţa este determinată in planul de proiecţie Stereo 70.

DETALII LINIARE IMOBIL

Date referitoare la teren

Crt	Categorie folosință	Intra vilan	Suprafaţa (mp)	Tarla	Parcelă	Nr. topo	Observaţii / Referinţe
1	curti constructii	DA	848	20	A56	-	
2	arabil	DA	2.252	1	20	A56	

Date referitoare la construcţii

Crt	Număr	Destinaţie construcţie	Supraf. (mp)	Situaţie juridică	Observaţii / Referinţe
A1.1	30323-C1	constructii de locuinte	Din acte: 0 Masurata: 109	Fara acte	Nr. niveluri:1; S. construita la sol:109 mp; S. construita desfasurata:109 mp; locuinta - nu face obiectul planului
A1.2	30323-C2	constructii anexa	Din acte: 0 Masurata: 28	Fara acte	Nr. niveluri:1; S. construita la sol:28 mp; S. construita desfasurata:28 mp; anexa - nu face obiectul planului
A1.3	30323-C3	constructii anexa	Din acte: 0 Masurata: 141	Fara acte	Nr. niveluri:1; S. construita la sol:141 mp; S. construita desfasurata:141 mp; anexa - nu face obiectul planului

Document care conține date cu caracter personal, protejat de prevederile Regulamentului (UE) nr. 679/2016 și Legii 190/2018

Lungime Segmente
1) Valorile lungimilor segmentelor sunt obţinute din proiecţie în plan.

Punct început	X / Y	Punct sfârşit	X / Y	Lungime segment (** (m)
1	565.291,632 686.840,59	2	565.291,261 686.841,464	0.949
2	565.291,261 686.841,464	3	565.306,531 686.853,174	19.243
3	565.306,531 686.853,174	4	565.289,32 686.870,93	24.728
4	565.289,32 686.870,93	5	565.274,132 686.870,337	15.2
5	565.274,132 686.870,337	6	565.269,162 686.934,213	64.069
6	565.269,162 686.934,213	7	565.252,647 686.930,183	17.0
7	565.252,647 686.930,183	8	565.247,08 686.925,497	7.277
8	565.247,08 686.925,497	9	565.247,817 686.908,693	16.82
9	565.247,817 686.908,693	10	565.252,685 686.843,734	65.141
10	565.252,685 686.843,734	11	565.253,992 686.826,283	17.5
11	565.253,992 686.826,283	12	565.266,358 686.830,333	13.012
12	565.266,358 686.830,333	13	565.274,792 686.832,822	8.794
13	565.274,792 686.832,822	14	565.283,394 686.836,694	9.433
14	565.283,394 686.836,694	1	565.291,632 686.840,59	9.113

** Lungimile segmentelor sunt determinate în planul de proiecţie Stereo 70 şi sunt rotunjite la 1 milimetru.
*** Distanţa dintre puncte este formată din segmente cumulate ce sunt mai mici decât valoarea 1 milimetru.

Document care conține date cu caracter personal, protejat de prevederile Regulamentului (UE) nr. 679/2016 și Legii 190/2018

DATE DESPRE IMOBILUL NR. 1654

Oficiul de Cadastru şi Publicitate Imobiliară SUCEAVA
Biroul de Cadastru şi Publicitate Imobiliară Radauti

A. Partea I. Descrierea imobilului

TEREN Intravilan

Adresa: Loc. Poieni-Solca, Jud. Suceava

Nr. Crt	Nr cadastral Nr. topografic	Suprafaţa* (mp)	Observaţii / Referinţe
A1		5.945	Sector cadastral:17 Teren imprejmuit;

B. Partea II. Proprietari şi acte

Inscrieri privitoare la dreptul de proprietate şi alte drepturi reale		Referinţe
1654 / 23/09/2024		
Act Administrativ nr. 3445, din 04/10/2024 emis de PRIMARIA COMUNEI POIENI SOLCA;		
B1	Inscrierea provizorie, drept de PROPRIETATE, dobandit prin Lege, cota actuala 1/1, cota initiala 1/1	A1
	1) **NEIDENTIFICAT NEIDENTIFICAT**	
1648 / 23/09/2024		
Act Administrativ nr. 3445, din 04/10/2024 emis de PRIMARIA COMUNEI POIENI SOLCA;		
B2	proprietar neidentificat	A1

C. Partea III. SARCINI .

Inscrieri privind dezmembramintele dreptului de proprietate, drepturi reale de garanţie şi sarcini	Referinţe
NU SUNT	

Document care conține date cu caracter personal, protejat de prevederile Regulamentului (UE) nr. 679/2016 și Legii 190/2018

Anexa Nr. 1 La Partea I

Teren

Nr cadastral	Suprafaţa (mp)*	Observaţii / Referinţe
	5.945	

* Suprafaţa este determinată in planul de proiecţie Stereo 70.

DETALII LINIARE IMOBIL

Date referitoare la teren

Crt	Categorie folosință	Intra vilan	Suprafaţa (mp)	Tarla	Parcelă	Nr. topo	Observaţii / Referinţe
1	arabil	DA	5.945	20	A56	-	

Lungime Segmente
1) Valorile lungimilor segmentelor sunt obţinute din proiecţie în plan.

Punct început	X / Y	Punct sfârşit	X / Y	Lungime segment (** (m)
1	565.266,791 686.982,255	2	565.298,168 686.983,692	31.41
2	565.298,168 686.983,692	3	565.298,228 686.993,728	10.036
3	565.298,228 686.993,728	4	565.304,921 686.995,976	7.06
4	565.304,921 686.995,976	5	565.300,691 687.043,19	47.403
5	565.300,691 687.043,19	6	565.297,777 687.045,78	3.899

Document care conține date cu caracter personal, protejat de prevederile Regulamentului (UE) nr. 679/2016 și Legii 190/2018

Punct început	X / Y	Punct sfârşit	X / Y	Lungime segment (** (m)
6	565.297,777 687.045,78	7	565.292,491 687.065,461	20.379
7	565.292,491 687.065,461	8	565.236,728 687.056,511	56.477
8	565.236,728 687.056,511	9	565.242,068 686.996,429	60.319
9	565.242,068 686.996,429	10	565.246,5 686.937,188	59.407
10	565.246,5 686.937,188	11	565.247,08 686.925,497	11.705
11	565.247,08 686.925,497	12	565.252,647 686.930,183	7.277
12	565.252,647 686.930,183	13	565.269,162 686.934,213	17.0
13	565.269,162 686.934,213	1	565.266,791 686.982,255	48.1

** Lungimile segmentelor sunt determinate în planul de proiecţie Stereo 70 şi sunt rotunjite la 1 milimetru.
*** Distanţa dintre puncte este formată din segmente cumulate ce sunt mai mici decât valoarea 1 milimetru.

Document care conține date cu caracter personal, protejat de prevederile Regulamentului (UE) nr. 679/2016 și Legii 190/2018

DATE DESPRE IMOBILUL NR. 1655

Oficiul de Cadastru şi Publicitate Imobiliară SUCEAVA
Biroul de Cadastru şi Publicitate Imobiliară Radauti

A. Partea I. Descrierea imobilului

TEREN Intravilan

Adresa: Loc. Poieni-Solca, Jud. Suceava

Nr. Crt	Nr cadastral Nr. topografic	Suprafaţa* (mp)	Observaţii / Referinţe
A1		1.310	Sector cadastral:17 Teren imprejmuit;

B. Partea II. Proprietari şi acte

Inscrieri privitoare la dreptul de proprietate şi alte drepturi reale		Referinţe
1655 / 23/09/2024		
Act Administrativ nr. 3445, din 04/10/2024 emis de PRIMARIA COMUNEI POIENI SOLCA;		
B1	Inscrierea provizorie, drept de PROPRIETATE, dobandit prin Lege, cota actuala 1/1, cota initiala 1/1	A1
	1) **NEIDENTIFICAT NEIDENTIFICAT**	
B2	proprietar neidentificat	A1

C. Partea III. SARCINI .

Inscrieri privind dezmembramintele dreptului de proprietate, drepturi reale de garanţie şi sarcini	Referinţe
NU SUNT	

Document care conține date cu caracter personal, protejat de prevederile Regulamentului (UE) nr. 679/2016 și Legii 190/2018

Anexa Nr. 1 La Partea I

Teren

Nr cadastral	Suprafaţa (mp)*	Observaţii / Referinţe
	1.310	

* Suprafaţa este determinată in planul de proiecţie Stereo 70.

DETALII LINIARE IMOBIL

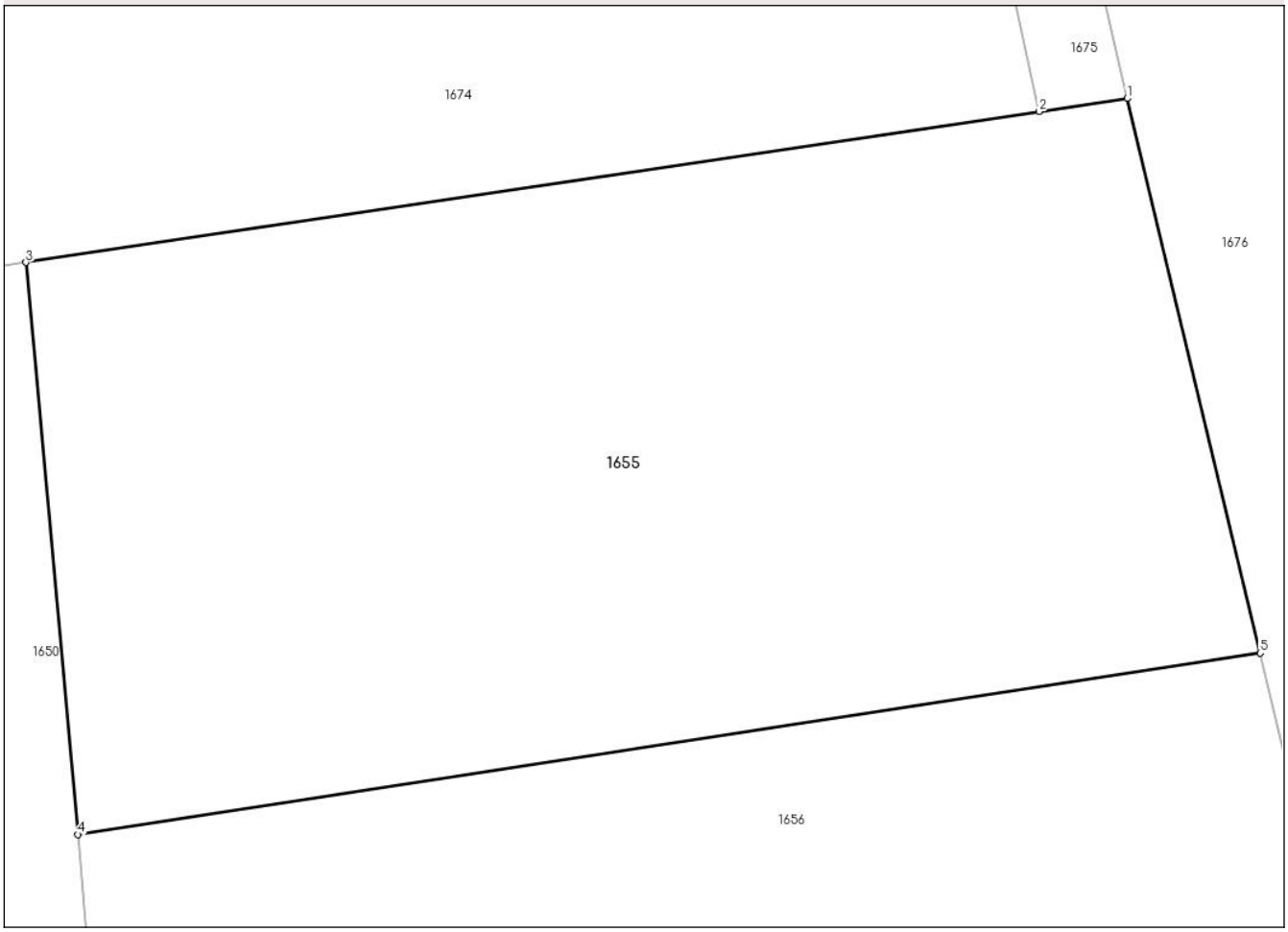

Date referitoare la teren

Crt	Categorie folosință	Intra vilan	Suprafaţa (mp)	Tarla	Parcelă	Nr. topo	Observaţii / Referinţe
1	arabil	DA	1.310	20	A56	-	

Lungime Segmente
1) Valorile lungimilor segmentelor sunt obţinute din proiecţie în plan.

Punct început	X / Y	Punct sfârşit	X / Y	Lungime segment (** (m)
1	565.281,601 687.111,328	2	565.277,664 687.110,743	3.98
2	565.277,664 687.110,743	3	565.232,476 687.104,018	45.686
3	565.232,476 687.104,018	4	565.234,8 687.078,531	25.593
4	565.234,8 687.078,531	5	565.287,541 687.086,613	53.357
5	565.287,541 687.086,613	1	565.281,601 687.111,328	25.419

Document care conține date cu caracter personal, protejat de prevederile Regulamentului (UE) nr. 679/2016 și Legii 190/2018

** Lungimile segmentelor sunt determinate în planul de proiecţie Stereo 70 şi sunt rotunjite la 1 milimetru.
*** Distanţa dintre puncte este formată din segmente cumulate ce sunt mai mici decât valoarea 1 milimetru.

DATE DESPRE IMOBILUL NR. 1656

Oficiul de Cadastru şi Publicitate Imobiliară SUCEAVA
Biroul de Cadastru şi Publicitate Imobiliară Radauti

A. Partea I. Descrierea imobilului

TEREN Intravilan

Adresa: Loc. Poieni-Solca, Jud. Suceava

Nr. Crt	Nr cadastral Nr. topografic	Suprafaţa* (mp)	Observaţii / Referinţe
A1		1.200	Sector cadastral:17 Teren imprejmuit;

B. Partea II. Proprietari şi acte

Inscrieri privitoare la dreptul de proprietate şi alte drepturi reale		Referinţe
1656 / 23/09/2024		
Act Normativ nr. 7, din 13/03/1996 emis de PARLAMENTUL ROMANIEI;		
B1	Intabulare, drept de PROPRIETATE, dobandit prin Lege, cota actuala 1/1	A1
	1) **NEIDENTIFICAT NEIDENTIFICAT**	
Act Administrativ nr. 3336, din 30/09/2024 emis de PRIMARIA COMUNEI POIENI SOLCA;		
B2	se noteaza posesia faptica in favoarea lui	A1
	1) **GALES COSTICA**	

C. Partea III. SARCINI .

Inscrieri privind dezmembramintele dreptului de proprietate, drepturi reale de garanţie şi sarcini	Referinţe
NU SUNT	

Document care conține date cu caracter personal, protejat de prevederile Regulamentului (UE) nr. 679/2016 și Legii 190/2018

Anexa Nr. 1 La Partea I

Teren

Nr cadastral	Suprafaţa (mp)*	Observaţii / Referinţe
	1.200	

* Suprafaţa este determinată in planul de proiecţie Stereo 70.

DETALII LINIARE IMOBIL

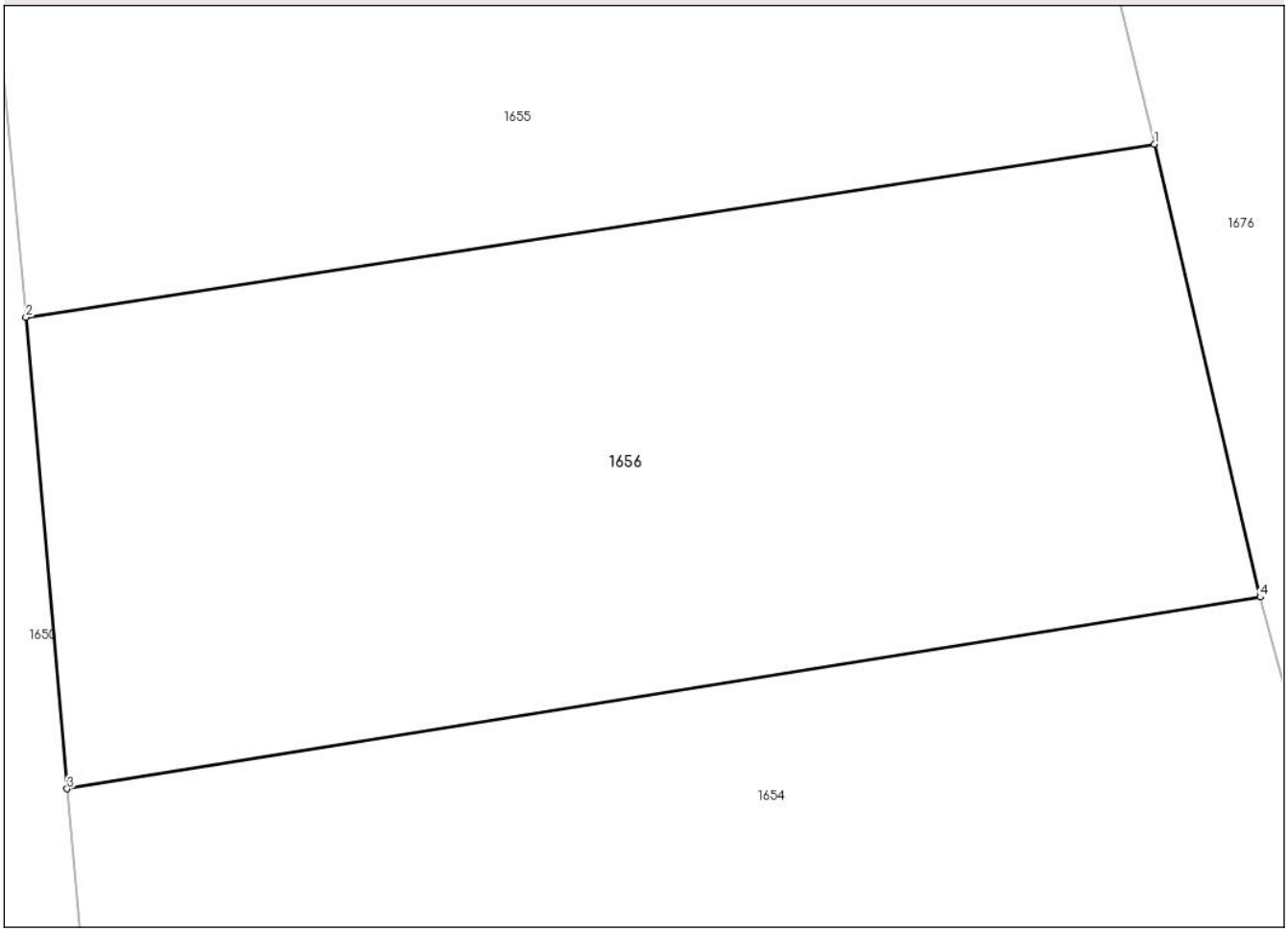

Date referitoare la teren

Crt	Categorie folosință	Intra vilan	Suprafaţa (mp)	Tarla	Parcelă	Nr. topo	Observaţii / Referinţe
1	arabil	DA	1.200	20	A56	-	

Lungime Segmente
1) Valorile lungimilor segmentelor sunt obţinute din proiecţie în plan.

Punct început	X / Y	Punct sfârşit	X / Y	Lungime segment (** (m)
1	565.287,541 687.086,613	2	565.234,8 687.078,531	53.357
2	565.234,8 687.078,531	3	565.236,728 687.056,511	22.104
3	565.236,728 687.056,511	4	565.292,491 687.065,461	56.477
4	565.292,491 687.065,461	1	565.287,541 687.086,613	21.723

**** Lungimile segmentelor sunt determinate în planul de proiecţie Stereo 70 şi sunt rotunjite la 1 milimetru.**

Document care conține date cu caracter personal, protejat de prevederile Regulamentului (UE) nr. 679/2016 și Legii 190/2018

***** Distanţa dintre puncte este formată din segmente cumulate ce sunt mai mici decât valoarea 1 milimetru.**

DATE DESPRE IMOBILUL NR. 1657

Oficiul de Cadastru şi Publicitate Imobiliară SUCEAVA
Biroul de Cadastru şi Publicitate Imobiliară Radauti

A. Partea I. Descrierea imobilului

TEREN Intravilan

Adresa: Loc. Poieni-Solca, Jud. Suceava

Nr. Crt	Nr cadastral Nr. topografic	Suprafaţa* (mp)	Observaţii / Referinţe
A1	30324	3.000	Sector cadastral:17 Teren imprejmuit;

B. Partea II. Proprietari şi acte

Inscrieri privitoare la dreptul de proprietate şi alte drepturi reale		Referinţe
1657 / 23/09/2024		
Act Notarial nr. 413, din 23/05/2014 emis de Humeniuc Anca;		
B1	Intabulare, drept de PROPRIETATE- bun propriu, cu titlu de cumparare, dobandit prin Conventie, cota actuala 1/2, cota initiala 1/2	A1
	1) **HOJBOTA IONEL**	
	OBSERVATII: adus b2	
B2	Intabulare, drept de PROPRIETATE- bun propriu, cu titlu de cumparare, dobandit prin Conventie, cota actuala 1/2, cota initiala 1/2	A1
	1) **LAZAREAN ALINA-DANIELA**	
	OBSERVATII: adus b2	

C. Partea III. SARCINI .

Inscrieri privind dezmembramintele dreptului de proprietate, drepturi reale de garanţie şi sarcini	Referinţe
NU SUNT	

Anexa Nr. 1 La Partea I

Teren

Nr cadastral	Suprafaţa (mp)*	Observaţii / Referinţe
30324	3.000	

* Suprafaţa este determinată in planul de proiecţie Stereo 70.

DETALII LINIARE IMOBIL

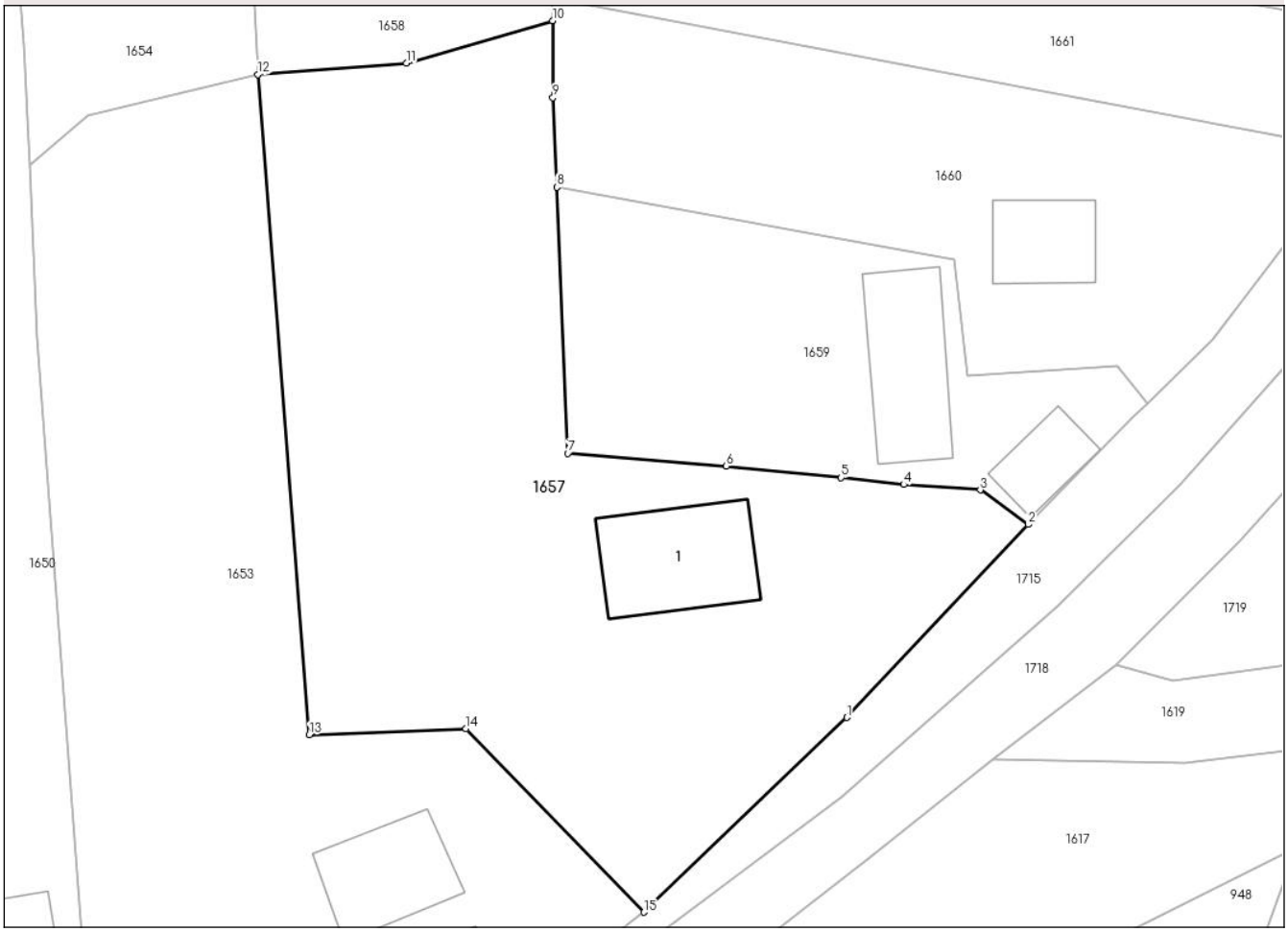

Date referitoare la teren

Crt	Categorie folosință	Intra vilan	Suprafaţa (mp)	Tarla	Parcelă	Nr. topo	Observaţii / Referinţe
1	curti constructii	DA	800	20	A56	-	
2	arabil	DA	2.200	20	A56	-	

Date referitoare la construcţii

Crt	Număr	Destinaţie construcţie	Supraf. (mp)	Situaţie juridică	Observaţii / Referinţe
A1.1		constructii de locuinte	Din acte: 0 Masurata: 145	Fara acte	Nr. niveluri:1; S. construita la sol:145 mp; S. construita desfasurata:145 mp; casa fara acte

Lungime Segmente

1) Valorile lungimilor segmentelor sunt obţinute din proiecţie în plan.

Punct început	X / Y	Punct sfârşit	X / Y	Lungime segment (** (m)
1	565.326,192 686.872,007	2	565.343,77 686.890,678	25.644
2	565.343,77 686.890,678	3	565.339,124 686.894,021	5.724

Document care conține date cu caracter personal, protejat de prevederile Regulamentului (UE) nr. 679/2016 și Legii 190/2018

Punct început	X / Y	Punct sfârşit	X / Y	Lungime segment (** (m)
3	565.339,124 686.894,021	4	565.331,719 686.894,541	7.423
4	565.331,719 686.894,541	5	565.325,641 686.895,21	6.115
5	565.325,641 686.895,21	6	565.314,515 686.896,341	11.183
6	565.314,515 686.896,341	7	565.299,173 686.897,573	15.391
7	565.299,173 686.897,573	8	565.298,102 686.923,301	25.75
8	565.298,102 686.923,301	9	565.297,737 686.931,965	8.672
9	565.297,737 686.931,965	10	565.297,694 686.939,41	7.445
10	565.297,694 686.939,41	11	565.283,54 686.935,318	14.734
11	565.283,54 686.935,318	12	565.269,162 686.934,213	14.42
12	565.269,162 686.934,213	13	565.274,132 686.870,337	64.069
13	565.274,132 686.870,337	14	565.289,32 686.870,93	15.2
14	565.289,32 686.870,93	15	565.306,531 686.853,174	24.728
15	565.306,531 686.853,174	1	565.326,192 686.872,007	27.226

** Lungimile segmentelor sunt determinate în planul de proiecţie Stereo 70 şi sunt rotunjite la 1 milimetru.
*** Distanţa dintre puncte este formată din segmente cumulate ce sunt mai mici decât valoarea 1 milimetru.

Document care conține date cu caracter personal, protejat de prevederile Regulamentului (UE) nr. 679/2016 și Legii 190/2018

DATE DESPRE IMOBILUL NR. 1658

Oficiul de Cadastru şi Publicitate Imobiliară SUCEAVA
Biroul de Cadastru şi Publicitate Imobiliară Radauti

A. Partea I. Descrierea imobilului

TEREN Intravilan

Adresa: Loc. Poieni-Solca, Jud. Suceava

Nr. Crt	Nr cadastral Nr. topografic	Suprafaţa* (mp)	Observaţii / Referinţe
A1	30325	1.400	Sector cadastral:17 Teren imprejmuit;

B. Partea II. Proprietari şi acte

Inscrieri privitoare la dreptul de proprietate şi alte drepturi reale		Referinţe
1658 / 23/09/2024		
Act Notarial nr. 414, din 22/05/2014 emis de Humeniuc Anca;		
B1	Intabulare, drept de PROPRIETATE- bun propriu, cu titlu de cumparare, dobandit prin Conventie, cota actuala 1/2, cota initiala 1/2	A1
	1) **HOJBOTA IONEL**	
	OBSERVATII: adus b3	
B2	Intabulare, drept de PROPRIETATE- bun propriu, cu titlu de cumparare, dobandit prin Conventie, cota actuala 1/2, cota initiala 1/2	A1
	1) **LAZAREAN ALINA-DANIELA**	
	OBSERVATII: adus b3	

C. Partea III. SARCINI .

Inscrieri privind dezmembramintele dreptului de proprietate, drepturi reale de garanţie şi sarcini	Referinţe
NU SUNT	

Document care conține date cu caracter personal, protejat de prevederile Regulamentului (UE) nr. 679/2016 și Legii 190/2018

Anexa Nr. 1 La Partea I

Teren

Nr cadastral	Suprafaţa (mp)*	Observaţii / Referinţe
30325	1.400	

* Suprafaţa este determinată in planul de proiecţie Stereo 70.

DETALII LINIARE IMOBIL

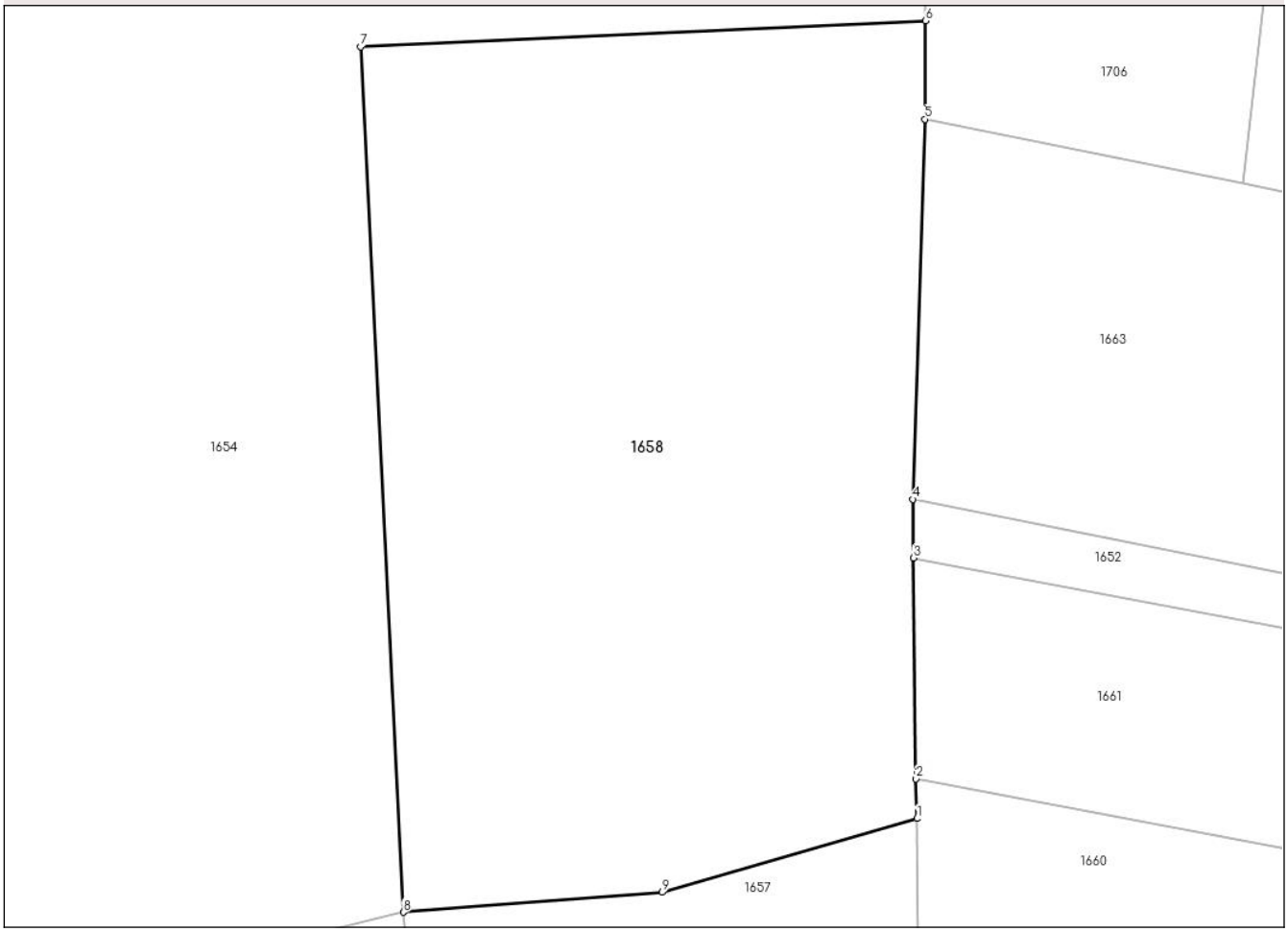

Date referitoare la teren

Crt	Categorie folosință	Intra vilan	Suprafaţa (mp)	Tarla	Parcelă	Nr. topo	Observaţii / Referinţe
1	arabil	DA	1.400	20	A56	-	

Lungime Segmente
1) Valorile lungimilor segmentelor sunt obţinute din proiecţie în plan.

Punct început	X / Y	Punct sfârşit	X / Y	Lungime segment (** (m)
1	565.297,694 686.939,41	2	565.297,638 686.941,615	2.206
2	565.297,638 686.941,615	3	565.297,512 686.953,881	12.267
3	565.297,512 686.953,881	4	565.297,475 686.957,131	3.25
4	565.297,475 686.957,131	5	565.298,136 686.978,227	21.106
5	565.298,136 686.978,227	6	565.298,168 686.983,692	5.465

Document care conține date cu caracter personal, protejat de prevederile Regulamentului (UE) nr. 679/2016 și Legii 190/2018

Punct început	X / Y	Punct sfârşit	X / Y	Lungime segment (** (m)
6	565.298,168 686.983,692	7	565.266,791 686.982,255	31.41
7	565.266,791 686.982,255	8	565.269,162 686.934,213	48.1
8	565.269,162 686.934,213	9	565.283,54 686.935,318	14.42
9	565.283,54 686.935,318	1	565.297,694 686.939,41	14.734

** Lungimile segmentelor sunt determinate în planul de proiecţie Stereo 70 şi sunt rotunjite la 1 milimetru.
*** Distanţa dintre puncte este formată din segmente cumulate ce sunt mai mici decât valoarea 1 milimetru.

Document care conține date cu caracter personal, protejat de prevederile Regulamentului (UE) nr. 679/2016 și Legii 190/2018

DATE DESPRE IMOBILUL NR. 1659

Oficiul de Cadastru şi Publicitate Imobiliară SUCEAVA
Biroul de Cadastru şi Publicitate Imobiliară Radauti

A. Partea I. Descrierea imobilului

TEREN Intravilan Nr. CF vechi:541

Adresa: Loc. Poieni-Solca, Jud. Suceava

Nr. Crt	Nr cadastral Nr. topografic	Suprafaţa* (mp)	Observaţii / Referinţe
A1	30736	1.100	Sector cadastral:17 Teren imprejmuit;

Construcţii

Crt	Nr cadastral Nr. topografic	Adresa	Observaţii / Referinţe
A1.1	30736-C1	Loc. Poieni-Solca, Jud. Suceava	Nr. niveluri:1; S. construita la sol:55 mp; S. construita desfasurata:55 mp; Bucătărie de vară
A1.2	30736-C2	Loc. Poieni-Solca, Jud. Suceava	Nr. niveluri:1; S. construita la sol:137 mp; S. construita desfasurata:137 mp; Șură

B. Partea II. Proprietari şi acte

Inscrieri privitoare la dreptul de proprietate şi alte drepturi reale		Referinţe
1659 / 23/09/2024		
Act Notarial nr. 1849, din 07/07/2004 emis de Notar Public în Rădăuți;		
B1	Intabulare, drept de PROPRIETATE, dobandit prin Conventie, cota actuala 1/1, cota initiala 1/1	A1, A1.1, A1.2
	1) **HOJBOTĂ DANUȚ**	

C. Partea III. SARCINI

Inscrieri privind dezmembramintele dreptului de proprietate, drepturi reale de garanţie şi sarcini		Referinţe
1659 / 23/09/2024		
Act Notarial nr. 1849, din 07/07/2004 emis de Notar Public în Rădăuți;		
C2	Intabulare, drept de UZUFRUCT VIAGERși obligația de întreținere, cota actuala 1/1, cota initiala 1/1	A1, A1.1, A1.2
	1) **HOJBOTĂ DOMNICA** 2) **HOJBOTĂ GHEORGHE**	

Document care conține date cu caracter personal, protejat de prevederile Regulamentului (UE) nr. 679/2016 și Legii 190/2018

Anexa Nr. 1 La Partea I

Teren

Nr cadastral	Suprafaţa (mp)*	Observaţii / Referinţe
30736	1.100	

* Suprafaţa este determinată in planul de proiecţie Stereo 70.

DETALII LINIARE IMOBIL

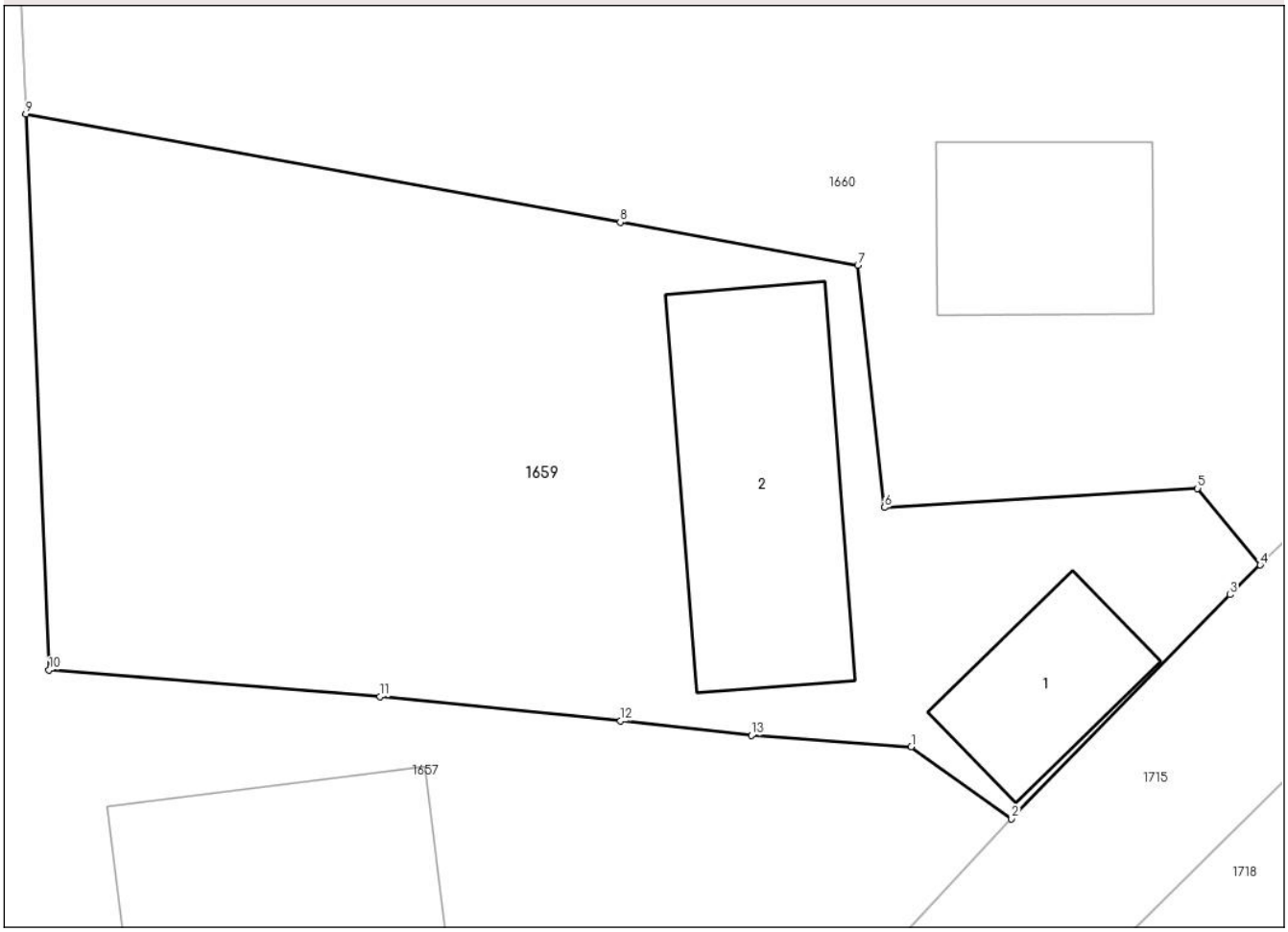

Date referitoare la teren

Crt	Categorie folosință	Intra vilan	Suprafaţa (mp)	Tarla	Parcelă	Nr. topo	Observaţii / Referinţe
1	curti constructii	DA	445	20	A56	387	
2	arabil	DA	655	20	A56	387	

Date referitoare la construcţii

Crt	Număr	Destinaţie construcţie	Supraf. (mp)	Situaţie juridică	Observaţii / Referinţe
A1.1	30736-C1	constructii anexa	55	Cu acte	Nr. niveluri:1; S. construita la sol:55 mp; S. construita desfasurata:55 mp; Bucătărie de vară
A1.2	30736-C2	constructii anexa	137	Cu acte	Nr. niveluri:1; S. construita la sol:137 mp; S. construita desfasurata:137 mp; Șură

Lungime Segmente

1) Valorile lungimilor segmentelor sunt obţinute din proiecţie în plan.

Punct început	X / Y	Punct sfârşit	X / Y	Lungime segment (** (m)
1	565.339,124 686.894,021	2	565.343,77 686.890,678	5.724
2	565.343,77 686.890,678	3	565.353,898 686.901,054	14.5

Document care conține date cu caracter personal, protejat de prevederile Regulamentului (UE) nr. 679/2016 și Legii 190/2018

Punct început	X / Y	Punct sfârşit	X / Y	Lungime segment (** (m)
3	565.353,898 686.901,054	4	565.355,294 686.902,428	1.959
4	565.355,294 686.902,428	5	565.352,387 686.905,974	4.585
5	565.352,387 686.905,974	6	565.337,895 686.905,088	14.519
6	565.337,895 686.905,088	7	565.336,649 686.916,299	11.28
7	565.336,649 686.916,299	8	565.325,641 686.918,29	11.187
8	565.325,641 686.918,29	9	565.298,102 686.923,301	27.991
9	565.298,102 686.923,301	10	565.299,173 686.897,573	25.75
10	565.299,173 686.897,573	11	565.314,515 686.896,341	15.391
11	565.314,515 686.896,341	12	565.325,641 686.895,21	11.183
12	565.325,641 686.895,21	13	565.331,719 686.894,541	6.115
13	565.331,719 686.894,541	1	565.339,124 686.894,021	7.423

** Lungimile segmentelor sunt determinate în planul de proiecţie Stereo 70 şi sunt rotunjite la 1 milimetru.
*** Distanţa dintre puncte este formată din segmente cumulate ce sunt mai mici decât valoarea 1 milimetru.

Document care conține date cu caracter personal, protejat de prevederile Regulamentului (UE) nr. 679/2016 și Legii 190/2018

DATE DESPRE IMOBILUL NR. 1660

Oficiul de Cadastru şi Publicitate Imobiliară SUCEAVA
Biroul de Cadastru şi Publicitate Imobiliară Radauti

A. Partea I. Descrierea imobilului

TEREN Intravilan Nr. CF vechi:542

Adresa: Loc. Poieni-Solca, Jud. Suceava

Nr. Crt	Nr cadastral Nr. topografic	Suprafaţa* (mp)	Observaţii / Referinţe
A1	30738	1.500	Sector cadastral:17 Teren imprejmuit;

B. Partea II. Proprietari şi acte

Inscrieri privitoare la dreptul de proprietate şi alte drepturi reale		Referinţe
1660 / 23/09/2024		
Act Notarial nr. 1850, din 07/07/2004 emis de Notar Public în Rădăuți;		
B1	Intabulare, drept de PROPRIETATE, dobandit prin Conventie, cota actuala 1/1, cota initiala 1/1	A1
	1) **HOJBOTĂ DĂNUȚ**	

C. Partea III. SARCINI .

Inscrieri privind dezmembramintele dreptului de proprietate, drepturi reale de garanţie şi sarcini	Referinţe
NU SUNT	

Document care conține date cu caracter personal, protejat de prevederile Regulamentului (UE) nr. 679/2016 și Legii 190/2018

Anexa Nr. 1 La Partea I

Teren

Nr cadastral	Suprafaţa (mp)*	Observaţii / Referinţe
30738	1.500	

* Suprafaţa este determinată in planul de proiecţie Stereo 70.

DETALII LINIARE IMOBIL

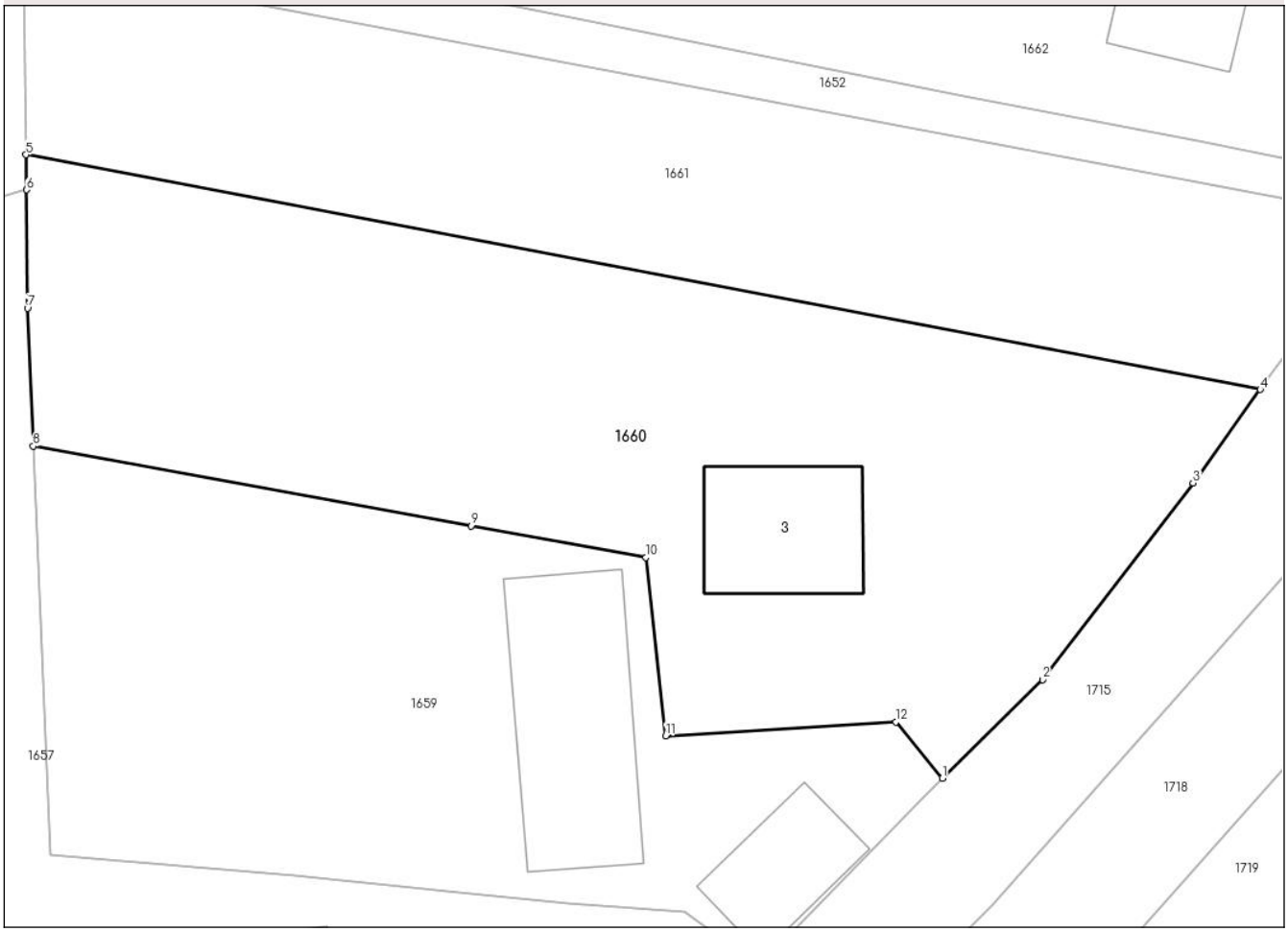

Date referitoare la teren

Crt	Categorie folosință	Intra vilan	Suprafaţa (mp)	Tarla	Parcelă	Nr. topo	Observaţii / Referinţe
1	curti constructii	DA	770	20	A56	388	
2	arabil	DA	730	20	A56	542	

Date referitoare la construcţii

Crt	Număr	Destinaţie construcţie	Supraf. (mp)	Situaţie juridică	Observaţii / Referinţe
A1.3		constructii de locuinte	Din acte: 0 Masurata: 80	Fara acte	Nr. niveluri:2; S. construita la sol:80 mp; S. construita desfasurata:80 mp; casa

Lungime Segmente
1) Valorile lungimilor segmentelor sunt obţinute din proiecţie în plan.

Punct început	X / Y	Punct sfârşit	X / Y	Lungime segment (** (m)
1	565.355,294 686.902,428	2	565.361,595 686.908,628	8.84
2	565.361,595 686.908,628	3	565.371,062 686.920,988	15.569
3	565.371,062 686.920,988	4	565.375,294 686.926,862	7.24

Document care conține date cu caracter personal, protejat de prevederile Regulamentului (UE) nr. 679/2016 și Legii 190/2018

Punct început	X / Y	Punct sfârşit	X / Y	Lungime segment (** (m)
4	565.375,294 686.926,862	5	565.297,638 686.941,615	79.045
5	565.297,638 686.941,615	6	565.297,694 686.939,41	2.206
6	565.297,694 686.939,41	7	565.297,737 686.931,965	7.445
7	565.297,737 686.931,965	8	565.298,102 686.923,301	8.672
8	565.298,102 686.923,301	9	565.325,641 686.918,29	27.991
9	565.325,641 686.918,29	10	565.336,649 686.916,299	11.187
10	565.336,649 686.916,299	11	565.337,895 686.905,088	11.28
11	565.337,895 686.905,088	12	565.352,387 686.905,974	14.519
12	565.352,387 686.905,974	1	565.355,294 686.902,428	4.585

** Lungimile segmentelor sunt determinate în planul de proiecţie Stereo 70 şi sunt rotunjite la 1 milimetru.
*** Distanţa dintre puncte este formată din segmente cumulate ce sunt mai mici decât valoarea 1 milimetru.

Document care conține date cu caracter personal, protejat de prevederile Regulamentului (UE) nr. 679/2016 și Legii 190/2018

DATE DESPRE IMOBILUL NR. 1661

Oficiul de Cadastru şi Publicitate Imobiliară SUCEAVA
Biroul de Cadastru şi Publicitate Imobiliară Radauti

A. Partea I. Descrierea imobilului

TEREN Intravilan Nr. CF vechi:541

Adresa: Loc. Poieni-Solca, Jud. Suceava

Nr. Crt	Nr cadastral Nr. topografic	Suprafaţa* (mp)	Observaţii / Referinţe
A1	30737	1.000	Sector cadastral:17 Teren imprejmuit;

B. Partea II. Proprietari şi acte

Inscrieri privitoare la dreptul de proprietate şi alte drepturi reale		Referinţe
1661 / 23/09/2024		
Act Notarial nr. 1849, din 07/07/2004 emis de Notar Public în Rădăuți;		
B1	Intabulare, drept de PROPRIETATE, dobandit prin Conventie, cota actuala 1/1, cota initiala 1/1	A1
	1) **HOJBOTĂ DĂNUȚ**	

C. Partea III. SARCINI

Inscrieri privind dezmembramintele dreptului de proprietate, drepturi reale de garanţie şi sarcini		Referinţe
1661 / 23/09/2024		
Act Notarial nr. 1849, din 07/07/2004 emis de Notar Public în Rădăuți;		
C2	Intabulare, drept de UZUFRUCT VIAGERși obligația de întreținere, cota actuala 1/1, cota initiala 1/1	A1
	1) **HOJBOTĂ DOMNICA** 2) **HOJBOTĂ GHEORGHE**	

Document care conține date cu caracter personal, protejat de prevederile Regulamentului (UE) nr. 679/2016 și Legii 190/2018

Anexa Nr. 1 La Partea I

Teren

Nr cadastral	Suprafaţa (mp)*	Observaţii / Referinţe
30737	1.000	

* Suprafaţa este determinată in planul de proiecţie Stereo 70.

DETALII LINIARE IMOBIL

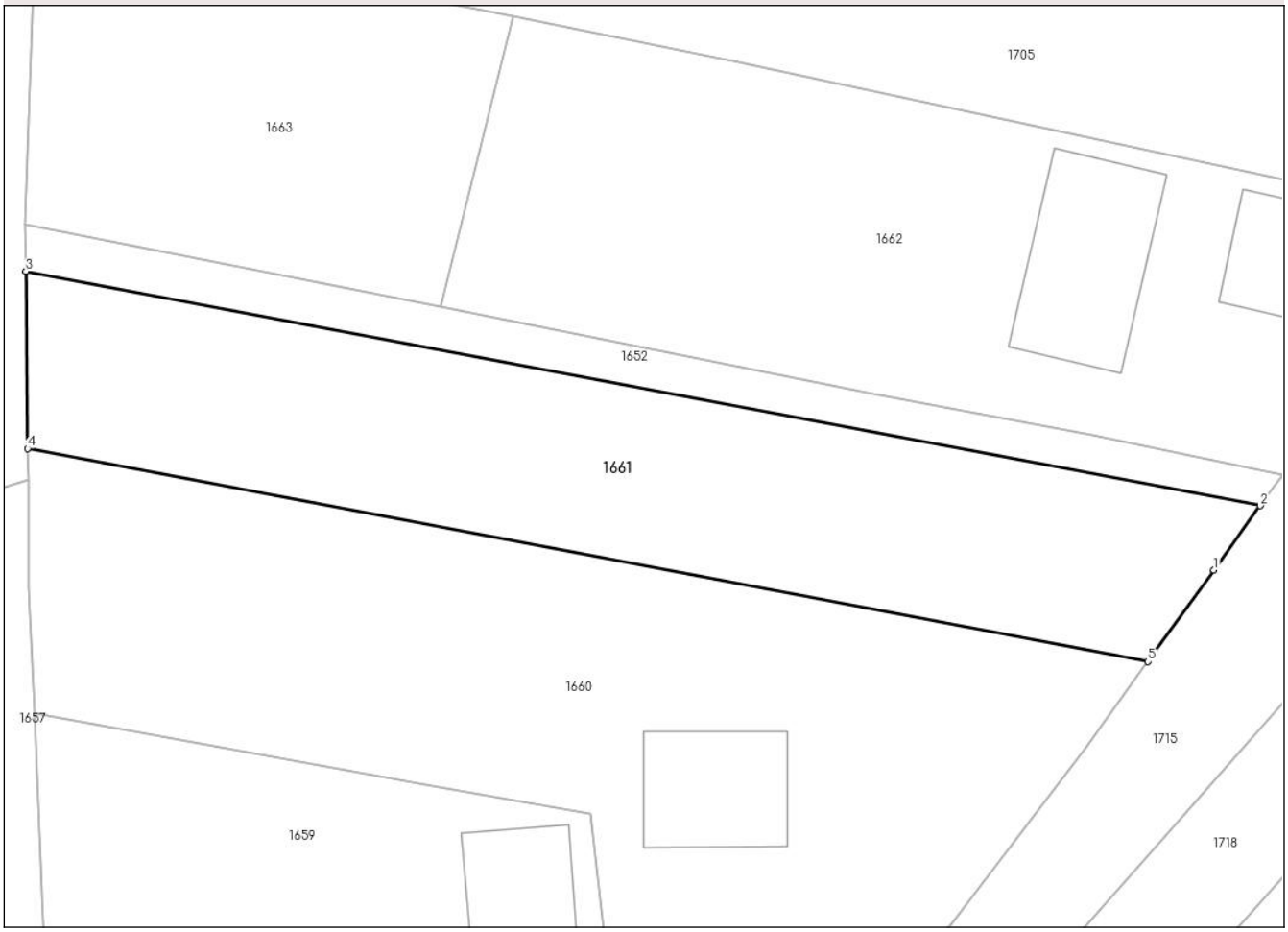

Date referitoare la teren

Crt	Categorie folosință	Intra vilan	Suprafaţa (mp)	Tarla	Parcelă	Nr. topo	Observaţii / Referinţe
1	arabil	DA	1.000	20	A56	389	

Lungime Segmente
1) Valorile lungimilor segmentelor sunt obţinute din proiecţie în plan.

Punct început	X / Y	Punct sfârşit	X / Y	Lungime segment (** (m)
1	565.379,862 686.933,198	2	565.383,069 686.937,654	5.49
2	565.383,069 686.937,654	3	565.297,512 686.953,881	87.082
3	565.297,512 686.953,881	4	565.297,638 686.941,615	12.267
4	565.297,638 686.941,615	5	565.375,294 686.926,862	79.045
5	565.375,294 686.926,862	1	565.379,862 686.933,198	7.811

Document care conține date cu caracter personal, protejat de prevederile Regulamentului (UE) nr. 679/2016 și Legii 190/2018

** Lungimile segmentelor sunt determinate în planul de proiecţie Stereo 70 şi sunt rotunjite la 1 milimetru.
*** Distanţa dintre puncte este formată din segmente cumulate ce sunt mai mici decât valoarea 1 milimetru.

DATE DESPRE IMOBILUL NR. 1662

Oficiul de Cadastru şi Publicitate Imobiliară SUCEAVA
Biroul de Cadastru şi Publicitate Imobiliară Radauti

A. Partea I. Descrierea imobilului

TEREN Intravilan Nr. CF vechi:222

Adresa: Loc. Poieni-Solca, Jud. Suceava

Nr. Crt	Nr cadastral Nr. topografic	Suprafaţa* (mp)	Observaţii / Referinţe
A1	31148	1.300	Sector cadastral:17 Teren imprejmuit;

Construcţii

Crt	Nr cadastral Nr. topografic	Adresa	Observaţii / Referinţe
A1.1		Loc. Poieni-Solca, Jud. Suceava	Nr. niveluri:2; S. construita la sol:80 mp; casa
A1.2		Loc. Poieni-Solca, Jud. Suceava	Nr. niveluri:1; S. construita la sol:113 mp; S. construita desfasurata:113 mp; anexa

B. Partea II. Proprietari şi acte

Inscrieri privitoare la dreptul de proprietate şi alte drepturi reale		Referinţe
1662 / 23/09/2024		
Act Notarial nr. 3596, din 20/03/1995 emis de Notariatul de Stat Rădăuți;		
B1	Intabulare, drept de PROPRIETATE, dobandit prin Conventie, cota actuala 1/1, cota initiala 1/1	A1
	1) **HOJBOTA VASILE**	
Act Administrativ nr. 3445, din 04/10/2024 emis de Primaria Comunei Poieni Solca (Autorizatiile de construir nr.47/20.08.1999 si 8/31.05.2004);		
B2	Intabulare, drept de PROPRIETATE, dobandit prin Construire, cota actuala 1/1	A1.1, A1.2
	1) **HOJBOTA MARIA** 2) **HOJBOTA VASILE**	

C. Partea III. SARCINI .

Inscrieri privind dezmembramintele dreptului de proprietate, drepturi reale de garanţie şi sarcini	Referinţe
NU SUNT	

Document care conține date cu caracter personal, protejat de prevederile Regulamentului (UE) nr. 679/2016 și Legii 190/2018

Anexa Nr. 1 La Partea I

Teren

Nr cadastral	Suprafaţa (mp)*	Observaţii / Referinţe
31148	1.300	

* Suprafaţa este determinată in planul de proiecţie Stereo 70.

DETALII LINIARE IMOBIL

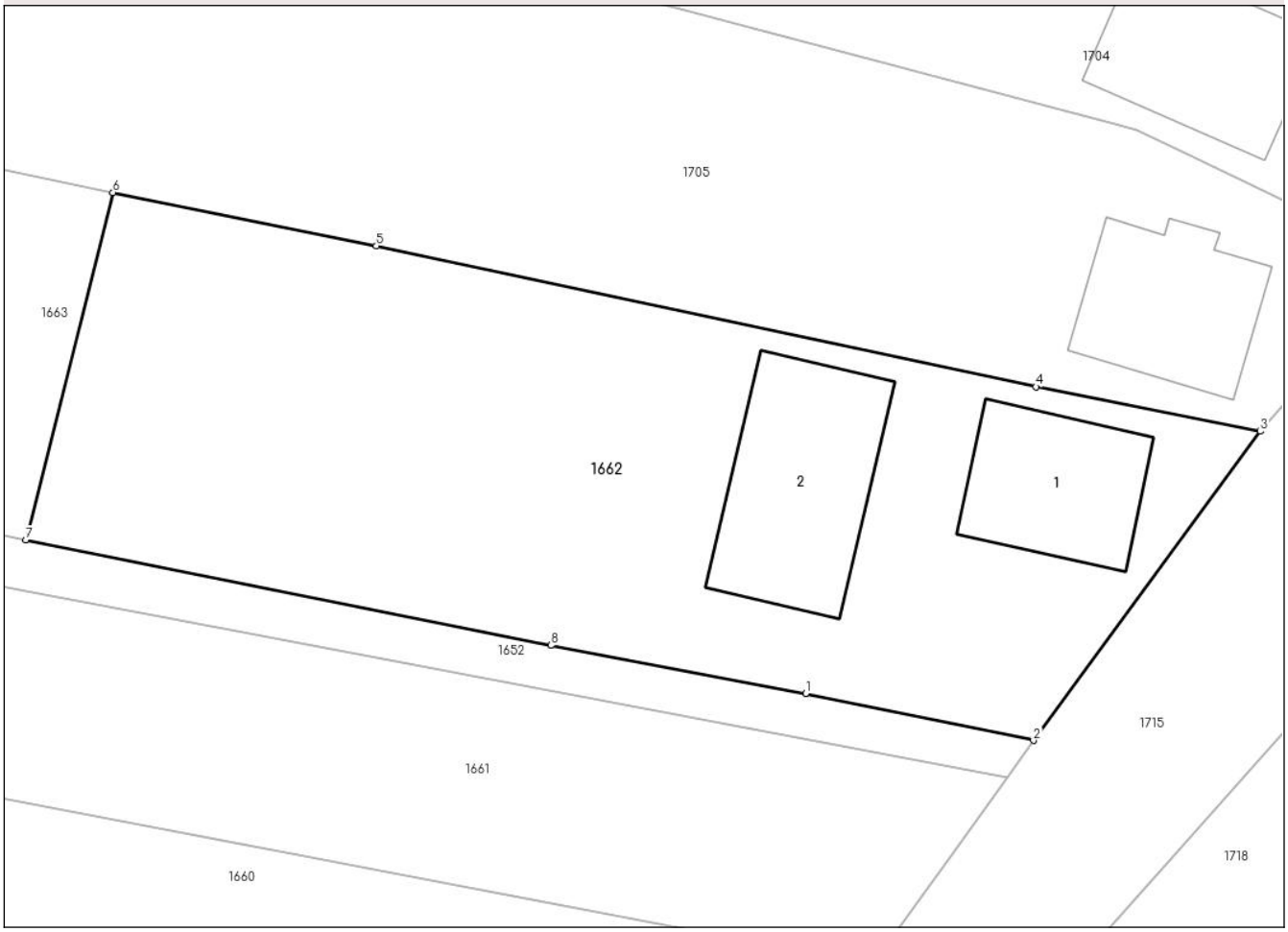

Date referitoare la teren

Crt	Categorie folosință	Intra vilan	Suprafaţa (mp)	Tarla	Parcelă	Nr. topo	Observaţii / Referinţe
1	curti constructii	DA	550	20	A56	629/2	
2	arabil	DA	750	20	A56	-	

Date referitoare la construcţii

Crt	Număr	Destinaţie construcţie	Supraf. (mp)	Situaţie juridică	Observaţii / Referinţe
A1.1		constructii de locuinte	80	Cu acte	Nr. niveluri:2; S. construita la sol:80 mp; casa
A1.2		constructii anexa	113	Cu acte	Nr. niveluri:1; S. construita la sol:113 mp; S. construita desfasurata:113 mp; anexa

Lungime Segmente

1) Valorile lungimilor segmentelor sunt obţinute din proiecţie în plan.

Punct început	X / Y	Punct sfârşit	X / Y	Lungime segment (** (m)
1	565.371,418 686.942,511	2	565.384,619 686.939,805	13.475
2	565.384,619 686.939,805	3	565.397,746 686.957,686	22.182

Document care conține date cu caracter personal, protejat de prevederile Regulamentului (UE) nr. 679/2016 și Legii 190/2018

Punct început	X / Y	Punct sfârşit	X / Y	Lungime segment (** (m)
3	565.397,746 686.957,686	4	565.384,75 686.960,26	13.248
4	565.384,75 686.960,26	5	565.346,56 686.968,413	39.051
5	565.346,56 686.968,413	6	565.331,3 686.971,499	15.569
6	565.331,3 686.971,499	7	565.326,261 686.951,401	20.72
7	565.326,261 686.951,401	8	565.356,655 686.945,297	31.001
8	565.356,655 686.945,297	1	565.371,418 686.942,511	15.024

** Lungimile segmentelor sunt determinate în planul de proiecţie Stereo 70 şi sunt rotunjite la 1 milimetru.
*** Distanţa dintre puncte este formată din segmente cumulate ce sunt mai mici decât valoarea 1 milimetru.

Document care conține date cu caracter personal, protejat de prevederile Regulamentului (UE) nr. 679/2016 și Legii 190/2018

DATE DESPRE IMOBILUL NR. 1663

Oficiul de Cadastru şi Publicitate Imobiliară SUCEAVA
Biroul de Cadastru şi Publicitate Imobiliară Radauti

A. Partea I. Descrierea imobilului

TEREN Intravilan

Adresa: Loc. Poieni-Solca, Jud. Suceava

Nr. Crt	Nr cadastral Nr. topografic	Suprafaţa* (mp)	Observaţii / Referinţe
A1		656	Sector cadastral:17 Teren imprejmuit;

B. Partea II. Proprietari şi acte

Inscrieri privitoare la dreptul de proprietate şi alte drepturi reale		Referinţe
1663 / 23/09/2024		
Act Normativ nr. 7, din 13/03/1996 emis de PARLAMENTUL ROMANIEI;		
B1	Intabulare, drept de PROPRIETATE, dobandit prin Lege, cota actuala 1/1	A1
	1) **NEIDENTIFICAT NEIDENTIFICAT**	
Act Administrativ nr. 3461, din 04/10/2024 emis de PRIMARIA COMUNEI POIENI SOLCA;		
B2	se noteaza posesia faptica in favoarea lui	A1
	1) **HOJBOTA VASILE** 2) **HOJBOTA MARIA**	

C. Partea III. SARCINI .

Inscrieri privind dezmembramintele dreptului de proprietate, drepturi reale de garanţie şi sarcini	Referinţe
NU SUNT	

Document care conține date cu caracter personal, protejat de prevederile Regulamentului (UE) nr. 679/2016 și Legii 190/2018

Anexa Nr. 1 La Partea I

Teren

Nr cadastral	Suprafaţa (mp)*	Observaţii / Referinţe
	656	

* Suprafaţa este determinată in planul de proiecţie Stereo 70.

DETALII LINIARE IMOBIL

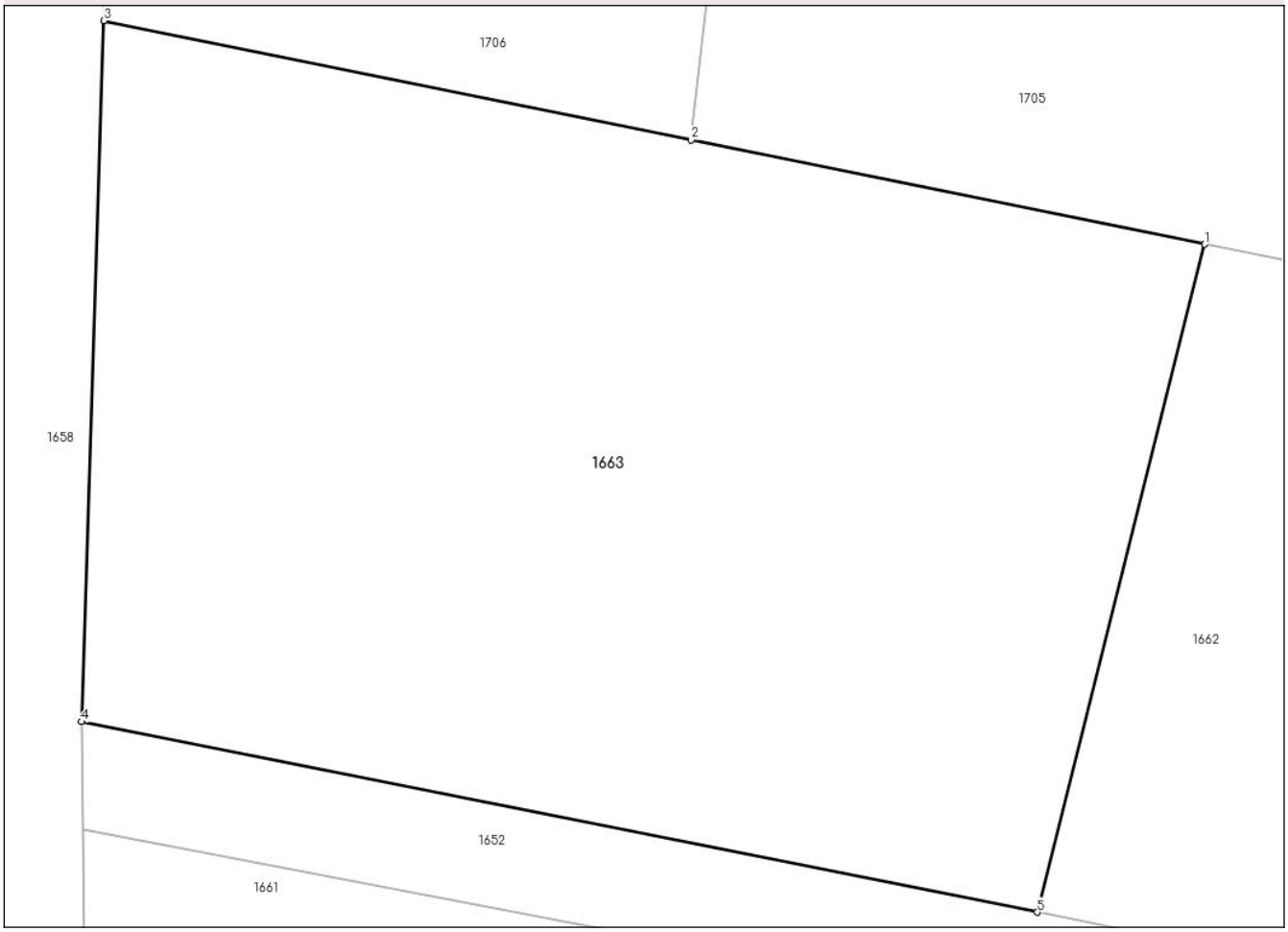

Date referitoare la teren

Crt	Categorie folosință	Intra vilan	Suprafaţa (mp)	Tarla	Parcelă	Nr. topo	Observaţii / Referinţe
1	arabil	DA	656	20	A56	-	

Lungime Segmente
1) Valorile lungimilor segmentelor sunt obţinute din proiecţie în plan.

Punct început	X / Y	Punct sfârşit	X / Y	Lungime segment (** (m)
1	565.331,3 686.971,499	2	565.315,838 686.974,642	15.778
2	565.315,838 686.974,642	3	565.298,136 686.978,227	18.061
3	565.298,136 686.978,227	4	565.297,475 686.957,131	21.106
4	565.297,475 686.957,131	5	565.326,261 686.951,401	29.351
5	565.326,261 686.951,401	1	565.331,3 686.971,499	20.72

Document care conține date cu caracter personal, protejat de prevederile Regulamentului (UE) nr. 679/2016 și Legii 190/2018

** Lungimile segmentelor sunt determinate în planul de proiecţie Stereo 70 şi sunt rotunjite la 1 milimetru.
*** Distanţa dintre puncte este formată din segmente cumulate ce sunt mai mici decât valoarea 1 milimetru.

DATE DESPRE IMOBILUL NR. 1664

Oficiul de Cadastru şi Publicitate Imobiliară SUCEAVA
Biroul de Cadastru şi Publicitate Imobiliară Radauti

A. Partea I. Descrierea imobilului

TEREN Intravilan

Adresa: Loc. Poieni-Solca, Jud. Suceava

Nr. Crt	Nr cadastral Nr. topografic	Suprafaţa* (mp)	Observaţii / Referinţe
A1		2.600	Sector cadastral:17 Teren imprejmuit;

B. Partea II. Proprietari şi acte

Inscrieri privitoare la dreptul de proprietate şi alte drepturi reale		Referinţe
1664 / 23/09/2024		
Act Normativ nr. 7, din 13/03/1996 emis de PARLAMENTUL ROMANIEI;		
B1	Intabulare, drept de PROPRIETATE, dobandit prin Lege, cota actuala 1/1	A1
	1) **NEIDENTIFICAT NEIDENTIFICAT**	
Act Administrativ nr. 3337, din 30/09/2024 emis de PRIMARIA COMUNEI POIENI SOLCA;		
B2	se noteaza posesia faptica in favoarea lui	A1
	1) **FILIMON GHEORGHE**	

C. Partea III. SARCINI .

Inscrieri privind dezmembramintele dreptului de proprietate, drepturi reale de garanţie şi sarcini	Referinţe
NU SUNT	

Document care conține date cu caracter personal, protejat de prevederile Regulamentului (UE) nr. 679/2016 și Legii 190/2018

Anexa Nr. 1 La Partea I

Teren

Nr cadastral	Suprafaţa (mp)*	Observaţii / Referinţe
	2.600	

* Suprafaţa este determinată in planul de proiecţie Stereo 70.

DETALII LINIARE IMOBIL

Date referitoare la teren

Crt	Categorie folosință	Intra vilan	Suprafaţa (mp)	Tarla	Parcelă	Nr. topo	Observaţii / Referinţe
1	arabil	DA	2.600	20	A56	-	

Lungime Segmente
1) Valorile lungimilor segmentelor sunt obţinute din proiecţie în plan.

Punct început	X / Y	Punct sfârşit	X / Y	Lungime segment (** (m)
1	565.150,322 687.103,899	2	565.170,739 686.998,712	107.15
2	565.170,739 686.998,712	3	565.171,217 686.998,703	0.478
3	565.171,217 686.998,703	4	565.184,425 686.998,752	13.208
4	565.184,425 686.998,752	5	565.183,889 687.001,526	2.825
5	565.183,889 687.001,526	6	565.173,955 687.053,371	52.788

Document care conține date cu caracter personal, protejat de prevederile Regulamentului (UE) nr. 679/2016 și Legii 190/2018

Punct început	X / Y	Punct sfârşit	X / Y	Lungime segment (** (m)
6	565.173,955 687.053,371	7	565.165,439 687.096,98	44.433
7	565.165,439 687.096,98	8	565.155,198 687.154,6	58.523
8	565.155,198 687.154,6	9	565.148,069 687.189,782	35.897
9	565.148,069 687.189,782	10	565.135,984 687.178,104	16.805
10	565.135,984 687.178,104	1	565.150,322 687.103,899	75.578

** Lungimile segmentelor sunt determinate în planul de proiecţie Stereo 70 şi sunt rotunjite la 1 milimetru.
*** Distanţa dintre puncte este formată din segmente cumulate ce sunt mai mici decât valoarea 1 milimetru.

Document care conține date cu caracter personal, protejat de prevederile Regulamentului (UE) nr. 679/2016 și Legii 190/2018

DATE DESPRE IMOBILUL NR. 1665

Oficiul de Cadastru şi Publicitate Imobiliară SUCEAVA
Biroul de Cadastru şi Publicitate Imobiliară Radauti

A. Partea I. Descrierea imobilului

TEREN Intravilan

Adresa: Loc. Poieni-Solca, Jud. Suceava

Nr. Crt	Nr cadastral Nr. topografic	Suprafaţa* (mp)	Observaţii / Referinţe
A1		239	Sector cadastral:17 Teren imprejmuit;

B. Partea II. Proprietari şi acte

Inscrieri privitoare la dreptul de proprietate şi alte drepturi reale		Referinţe
1665 / 23/09/2024		
Act Administrativ nr. 3445, din 04/10/2024 emis de PRIMARIA COMUNEI POIENI SOLCA;		
B1	Inscrierea provizorie, drept de PROPRIETATE, dobandit prin Lege, cota actuala 1/1, cota initiala 1/1	A1
	1) **NEIDENTIFICAT NEIDENTIFICAT**	
B2	proprietar neidentificat	A1

C. Partea III. SARCINI .

Inscrieri privind dezmembramintele dreptului de proprietate, drepturi reale de garanţie şi sarcini	Referinţe
NU SUNT	

Document care conține date cu caracter personal, protejat de prevederile Regulamentului (UE) nr. 679/2016 și Legii 190/2018

Anexa Nr. 1 La Partea I

Teren

Nr cadastral	Suprafaţa (mp)*	Observaţii / Referinţe
	239	

* Suprafaţa este determinată in planul de proiecţie Stereo 70.

DETALII LINIARE IMOBIL

Date referitoare la teren

Crt	Categorie folosință	Intra vilan	Suprafaţa (mp)	Tarla	Parcelă	Nr. topo	Observaţii / Referinţe
1	arabil	DA	239	20	A56	-	

Lungime Segmente
1) Valorile lungimilor segmentelor sunt obţinute din proiecţie în plan.

Punct început	X / Y	Punct sfârşit	X / Y	Lungime segment (** (m)
1	565.169,406 686.998,737	2	565.170,739 686.998,712	1.333
2	565.170,739 686.998,712	3	565.150,322 687.103,899	107.15
3	565.150,322 687.103,899	4	565.135,984 687.178,104	75.578
4	565.135,984 687.178,104	5	565.134,811 687.177,046	1.58
5	565.134,811 687.177,046	1	565.169,406 686.998,737	181.634

Document care conține date cu caracter personal, protejat de prevederile Regulamentului (UE) nr. 679/2016 și Legii 190/2018

** Lungimile segmentelor sunt determinate în planul de proiecţie Stereo 70 şi sunt rotunjite la 1 milimetru.
*** Distanţa dintre puncte este formată din segmente cumulate ce sunt mai mici decât valoarea 1 milimetru.

DATE DESPRE IMOBILUL NR. 1666

Oficiul de Cadastru şi Publicitate Imobiliară SUCEAVA
Biroul de Cadastru şi Publicitate Imobiliară Radauti

A. Partea I. Descrierea imobilului

TEREN Intravilan

Adresa: Loc. Poieni-Solca, Jud. Suceava

Nr. Crt	Nr cadastral Nr. topografic	Suprafaţa* (mp)	Observaţii / Referinţe
A1		3.800	Sector cadastral:17 Teren imprejmuit;

B. Partea II. Proprietari şi acte

Inscrieri privitoare la dreptul de proprietate şi alte drepturi reale		Referinţe
1666 / 23/09/2024		
Act Normativ nr. 7, din 13/03/1996 emis de PARLAMENTUL ROMANIEI;		
B1	Intabulare, drept de PROPRIETATE, dobandit prin Lege, cota actuala 1/1	A1
	1) **NEIDENTIFICAT NEIDENTIFICAT**	
Act Administrativ nr. 3338, din 30/09/2024 emis de PRIMARIA COMUNEI POIENI SOLCA;		
B2	se noteaza posesia faptica in favoarea lui	A1
	1) **GALES GHEORGHE**	

C. Partea III. SARCINI .

Inscrieri privind dezmembramintele dreptului de proprietate, drepturi reale de garanţie şi sarcini	Referinţe
NU SUNT	

Document care conține date cu caracter personal, protejat de prevederile Regulamentului (UE) nr. 679/2016 și Legii 190/2018

Anexa Nr. 1 La Partea I

Teren

Nr cadastral	Suprafaţa (mp)*	Observaţii / Referinţe
	3.800	

* Suprafaţa este determinată in planul de proiecţie Stereo 70.

DETALII LINIARE IMOBIL

Date referitoare la teren

Crt	Categorie folosință	Intra vilan	Suprafaţa (mp)	Tarla	Parcelă	Nr. topo	Observaţii / Referinţe
1	arabil	DA	3.800	20	A56	-	

Lungime Segmente
1) Valorile lungimilor segmentelor sunt obţinute din proiecţie în plan.

Punct început	X / Y	Punct sfârşit	X / Y	Lungime segment (** (m)
1	565.207,47 687.101,26	2	565.165,439 687.096,98	42.248
2	565.165,439 687.096,98	3	565.173,955 687.053,371	44.433
3	565.173,955 687.053,371	4	565.183,889 687.001,526	52.788
4	565.183,889 687.001,526	5	565.184,425 686.998,752	2.825
5	565.184,425 686.998,752	6	565.200,41 686.998,812	15.985

Document care conține date cu caracter personal, protejat de prevederile Regulamentului (UE) nr. 679/2016 și Legii 190/2018

Punct început	X / Y	Punct sfârşit	X / Y	Lungime segment (** (m)
6	565.200,41 686.998,812	7	565.207,564 686.997,912	7.21
7	565.207,564 686.997,912	8	565.217,456 686.998,162	9.895
8	565.217,456 686.998,162	1	565.207,47 687.101,26	103.58

** Lungimile segmentelor sunt determinate în planul de proiecţie Stereo 70 şi sunt rotunjite la 1 milimetru.
*** Distanţa dintre puncte este formată din segmente cumulate ce sunt mai mici decât valoarea 1 milimetru.

Document care conține date cu caracter personal, protejat de prevederile Regulamentului (UE) nr. 679/2016 și Legii 190/2018

DATE DESPRE IMOBILUL NR. 1667

Oficiul de Cadastru şi Publicitate Imobiliară SUCEAVA
Biroul de Cadastru şi Publicitate Imobiliară Radauti

A. Partea I. Descrierea imobilului

TEREN Intravilan

Adresa: Loc. Poieni-Solca, Jud. Suceava

Nr. Crt	Nr cadastral Nr. topografic	Suprafaţa* (mp)	Observaţii / Referinţe
A1	30655	3.110	Sector cadastral:17 Teren neimprejmuit;

B. Partea II. Proprietari şi acte

Inscrieri privitoare la dreptul de proprietate şi alte drepturi reale		Referinţe
1667 / 23/09/2024		
Act Notarial nr. 4521, din 24/09/2007 emis de BNP;		
B2	Intabulare, drept de PROPRIETATE, dobandit prin Conventie, cota actuala 1/1, cota initiala 1/1	A1
	1) **HOJBOTA TERENTE**	
	OBSERVATII: pozitie transcrisa din CF 30645/Poieni-Solca, inscrisa prin incheierea nr. 12320 din 25/09/2007;	

C. Partea III. SARCINI .

Inscrieri privind dezmembramintele dreptului de proprietate, drepturi reale de garanţie şi sarcini	Referinţe
NU SUNT	

Document care conține date cu caracter personal, protejat de prevederile Regulamentului (UE) nr. 679/2016 și Legii 190/2018

Anexa Nr. 1 La Partea I

Teren

Nr cadastral	Suprafaţa (mp)*	Observaţii / Referinţe
30655	3.110	

* Suprafaţa este determinată in planul de proiecţie Stereo 70.

DETALII LINIARE IMOBIL

Date referitoare la teren

Crt	Categorie folosință	Intra vilan	Suprafaţa (mp)	Tarla	Parcelă	Nr. topo	Observaţii / Referinţe
1	arabil	DA	3.110	20	A56	-	

Lungime Segmente
1) Valorile lungimilor segmentelor sunt obţinute din proiecţie în plan.

Punct început	X / Y	Punct sfârşit	X / Y	Lungime segment (** (m)
1	565.092,8 686.997,951	2	565.092,828 686.996,642	1.309
2	565.092,828 686.996,642	3	565.104,579 686.997,551	11.786
3	565.104,579 686.997,551	4	565.080,161 687.123,1	127.901
4	565.080,161 687.123,1	5	565.072,429 687.114,809	11.337
5	565.072,429 687.114,809	6	565.051,749 687.092,922	30.112

Document care conține date cu caracter personal, protejat de prevederile Regulamentului (UE) nr. 679/2016 și Legii 190/2018

Punct început	X / Y	Punct sfârşit	X / Y	Lungime segment (** (m)
6	565.051,749 687.092,922	7	565.069,176 687.020,141	74.838
7	565.069,176 687.020,141	8	565.088,607 687.024,38	19.888
8	565.088,607 687.024,38	1	565.092,8 686.997,951	26.76

** Lungimile segmentelor sunt determinate în planul de proiecţie Stereo 70 şi sunt rotunjite la 1 milimetru.
*** Distanţa dintre puncte este formată din segmente cumulate ce sunt mai mici decât valoarea 1 milimetru.

Document care conține date cu caracter personal, protejat de prevederile Regulamentului (UE) nr. 679/2016 și Legii 190/2018

DATE DESPRE IMOBILUL NR. 1668

Oficiul de Cadastru şi Publicitate Imobiliară SUCEAVA
Biroul de Cadastru şi Publicitate Imobiliară Radauti

A. Partea I. Descrierea imobilului

TEREN Intravilan

Adresa: Loc. Poieni-Solca, Jud. Suceava

Nr. Crt	Nr cadastral Nr. topografic	Suprafaţa* (mp)	Observaţii / Referinţe
A1	30649	Din acte: 2.000 Masurata: 1.684	Sector cadastral:17 Teren neimprejmuit;

B. Partea II. Proprietari şi acte

Inscrieri privitoare la dreptul de proprietate şi alte drepturi reale		Referinţe
1668 / 23/09/2024		
Act Notarial nr. 4509, din 06/09/2017 emis de Covariuc Ioan;		
B1	Intabulare, drept de PROPRIETATE- bun comun, in devalmasie, cu titlu de cumparare, dobandit prin Conventie, cota actuala 1/1, cota initiala 1/1	A1
	1) **HOJBOTĂ TERENTE** 2) **HOJBOTA MARIANA**	

C. Partea III. SARCINI .

Inscrieri privind dezmembramintele dreptului de proprietate, drepturi reale de garanţie şi sarcini	Referinţe
NU SUNT	

Anexa Nr. 1 La Partea I

Teren

Nr cadastral	Suprafaţa (mp)*	Observaţii / Referinţe
30649	Din acte: 2.000 Masurata: 1.684	

* Suprafaţa este determinată in planul de proiecţie Stereo 70.

DETALII LINIARE IMOBIL

Date referitoare la teren

Crt	Categorie folosinţă	Intra vilan	Suprafaţa (mp)	Tarla	Parcelă	Nr. topo	Observaţii / Referinţe
1	arabil	DA	1.684	20	A56	-	diferenta de suprafata nu se regaseste in teren

Lungime Segmente
1) Valorile lungimilor segmentelor sunt obţinute din proiecţie în plan.

Punct început	X / Y	Punct sfârşit	X / Y	Lungime segment (** (m)
1	565.094,205 687.117,668	2	565.090,297 687.133,97	16.764
2	565.090,297 687.133,97	3	565.080,161 687.123,1	14.863
3	565.080,161 687.123,1	4	565.104,579 686.997,551	127.901
4	565.104,579 686.997,551	5	565.105,136 686.997,587	0.558
5	565.105,136 686.997,587	6	565.116,672 686.998,364	11.562

Document care conține date cu caracter personal, protejat de prevederile Regulamentului (UE) nr. 679/2016 și Legii 190/2018

Punct început	X / Y	Punct sfârşit	X / Y	Lungime segment (** (m)
6	565.116,672 686.998,364	7	565.113,021 687.019,418	21.368
7	565.113,021 687.019,418	8	565.108,552 687.043,832	24.82
8	565.108,552 687.043,832	9	565.098,822 687.094,669	51.76
9	565.098,822 687.094,669	1	565.094,205 687.117,668	23.458

** Lungimile segmentelor sunt determinate în planul de proiecţie Stereo 70 şi sunt rotunjite la 1 milimetru.
*** Distanţa dintre puncte este formată din segmente cumulate ce sunt mai mici decât valoarea 1 milimetru.

Document care conține date cu caracter personal, protejat de prevederile Regulamentului (UE) nr. 679/2016 și Legii 190/2018

DATE DESPRE IMOBILUL NR. 1669

Oficiul de Cadastru şi Publicitate Imobiliară SUCEAVA
Biroul de Cadastru şi Publicitate Imobiliară Radauti

A. Partea I. Descrierea imobilului

TEREN Intravilan

Adresa: Loc. Poieni-Solca, Jud. Suceava

Nr. Crt	Nr cadastral Nr. topografic	Suprafaţa* (mp)	Observaţii / Referinţe
A1	31568	2.600	Sector cadastral:17 Teren neimprejmuit;

B. Partea II. Proprietari şi acte

Inscrieri privitoare la dreptul de proprietate şi alte drepturi reale		Referinţe
1669 / 23/09/2024		
Act Notarial nr. 4658, din 10/11/2023 emis de N.P. Covariuc Ioan (contract de donație aut. nr);		
B1	Intabulare, drept de PROPRIETATE, dobandit prin Conventie, cota actuala 1/1, cota initiala 1/1	A1
	1) **ALBU FLORIN-GHIOCEL** 2) **ALBU AGNEŞCA**, bun comun, în devălmășie	

C. Partea III. SARCINI .

Inscrieri privind dezmembramintele dreptului de proprietate, drepturi reale de garanţie şi sarcini	Referinţe
NU SUNT	

Document care conține date cu caracter personal, protejat de prevederile Regulamentului (UE) nr. 679/2016 și Legii 190/2018

Anexa Nr. 1 La Partea I

Teren

Nr cadastral	Suprafaţa (mp)*	Observaţii / Referinţe
31568	2.600	

* Suprafaţa este determinată in planul de proiecţie Stereo 70.

DETALII LINIARE IMOBIL

Date referitoare la teren

Crt	Categorie folosință	Intra vilan	Suprafaţa (mp)	Tarla	Parcelă	Nr. topo	Observaţii / Referinţe
1	arabil	DA	2.600	20	A56	-	

Lungime Segmente
1) Valorile lungimilor segmentelor sunt obţinute din proiecţie în plan.

Punct început	X / Y	Punct sfârşit	X / Y	Lungime segment (** (m)
1	565.125,267 687.049,935	2	565.105,692 687.150,949	102.893
2	565.105,692 687.150,949	3	565.104,292 687.149,579	1.959
3	565.104,292 687.149,579	4	565.090,297 687.133,97	20.964
4	565.090,297 687.133,97	5	565.094,205 687.117,668	16.764
5	565.094,205 687.117,668	6	565.098,822 687.094,669	23.458

Document care conține date cu caracter personal, protejat de prevederile Regulamentului (UE) nr. 679/2016 și Legii 190/2018

Punct început	X / Y	Punct sfârşit	X / Y	Lungime segment (** (m)
6	565.098,822 687.094,669	7	565.108,552 687.043,832	51.76
7	565.108,552 687.043,832	8	565.113,021 687.019,418	24.82
8	565.113,021 687.019,418	9	565.116,672 686.998,364	21.368
9	565.116,672 686.998,364	10	565.116,694 686.998,115	0.25
10	565.116,694 686.998,115	11	565.126,114 686.998,656	9.436
11	565.126,114 686.998,656	12	565.134,992 686.998,711	8.878
12	565.134,992 686.998,711	13	565.135,189 686.998,711	0.197
13	565.135,189 686.998,711	1	565.125,267 687.049,935	52.176

** Lungimile segmentelor sunt determinate în planul de proiecţie Stereo 70 şi sunt rotunjite la 1 milimetru.
*** Distanţa dintre puncte este formată din segmente cumulate ce sunt mai mici decât valoarea 1 milimetru.

Document care conține date cu caracter personal, protejat de prevederile Regulamentului (UE) nr. 679/2016 și Legii 190/2018

DATE DESPRE IMOBILUL NR. 1670

Oficiul de Cadastru şi Publicitate Imobiliară SUCEAVA
Biroul de Cadastru şi Publicitate Imobiliară Radauti

A. Partea I. Descrierea imobilului

TEREN Intravilan

Adresa: Loc. Poieni-Solca, Jud. Suceava

Nr. Crt	Nr cadastral Nr. topografic	Suprafaţa* (mp)	Observaţii / Referinţe
A1	31567	853	Sector cadastral:17 Teren neimprejmuit;

B. Partea II. Proprietari şi acte

Inscrieri privitoare la dreptul de proprietate şi alte drepturi reale		Referinţe
1670 / 23/09/2024		
Act Notarial nr. 435, din 22/01/2019 emis de BIN Covariuc Ioan;		
B1	Intabulare, drept de PROPRIETATE, dobandit prin Conventie, cota actuala 1/1, cota initiala 1/1	A1
	1) **GALIŞ GAVRIL**, bun propriu	
	OBSERVATII: pozitie transcrisa din CF 31538/Poieni-Solca, inscrisa prin incheierea nr. 5237 din 06/02/2019;	

C. Partea III. SARCINI .

Inscrieri privind dezmembramintele dreptului de proprietate, drepturi reale de garanţie şi sarcini	Referinţe
NU SUNT	

Document care conține date cu caracter personal, protejat de prevederile Regulamentului (UE) nr. 679/2016 și Legii 190/2018

Anexa Nr. 1 La Partea I

Teren

Nr cadastral	Suprafaţa (mp)*	Observaţii / Referinţe
31567	853	

* Suprafaţa este determinată in planul de proiecţie Stereo 70.

DETALII LINIARE IMOBIL

Date referitoare la teren

Crt	Categorie folosință	Intra vilan	Suprafaţa (mp)	Tarla	Parcelă	Nr. topo	Observaţii / Referinţe
1	arabil	DA	853	20	A56	-	

Lungime Segmente
1) Valorile lungimilor segmentelor sunt obţinute din proiecţie în plan.

Punct început	X / Y	Punct sfârşit	X / Y	Lungime segment (** (m)
1	565.124,349 687.083,398	2	565.110,265 687.155,427	73.393
2	565.110,265 687.155,427	3	565.105,692 687.150,949	6.4
3	565.105,692 687.150,949	4	565.125,267 687.049,935	102.893
4	565.125,267 687.049,935	5	565.135,189 686.998,711	52.176
5	565.135,189 686.998,711	6	565.140,684 686.998,845	5.497

Document care conține date cu caracter personal, protejat de prevederile Regulamentului (UE) nr. 679/2016 și Legii 190/2018

Punct început	X / Y	Punct sfârşit	X / Y	Lungime segment (** (m)
6	565.140,684 686.998,845	1	565.124,349 687.083,398	86.116

** Lungimile segmentelor sunt determinate în planul de proiecţie Stereo 70 şi sunt rotunjite la 1 milimetru.
*** Distanţa dintre puncte este formată din segmente cumulate ce sunt mai mici decât valoarea 1 milimetru.

Document care conține date cu caracter personal, protejat de prevederile Regulamentului (UE) nr. 679/2016 și Legii 190/2018

DATE DESPRE IMOBILUL NR. 1671

Oficiul de Cadastru şi Publicitate Imobiliară SUCEAVA
Biroul de Cadastru şi Publicitate Imobiliară Radauti

A. Partea I. Descrierea imobilului

TEREN Intravilan

Adresa: Loc. Poieni-Solca, Jud. Suceava

Nr. Crt	Nr cadastral Nr. topografic	Suprafaţa* (mp)	Observaţii / Referinţe
A1	31545	1.700	Sector cadastral:17 Teren neimprejmuit;

B. Partea II. Proprietari şi acte

Inscrieri privitoare la dreptul de proprietate şi alte drepturi reale		Referinţe
1671 / 23/09/2024		
Act Normativ nr. 7, din 13/03/1996 emis de GUVERNUL ROMANIEI;		
B1	Intabulare, drept de PROPRIETATEbun comun in dev., dobandit prin Lege, cota actuala 1/1, cota initiala 1/1	A1
	1) **GALIŞ VIOREL** 2) **GALIŞ ESTERA-EMILIA**	

C. Partea III. SARCINI .

Inscrieri privind dezmembramintele dreptului de proprietate, drepturi reale de garanţie şi sarcini	Referinţe
NU SUNT	

Anexa Nr. 1 La Partea I

Teren

Nr cadastral	Suprafaţa (mp)*	Observaţii / Referinţe
31545	1.700	

* Suprafaţa este determinată in planul de proiecţie Stereo 70.

DETALII LINIARE IMOBIL

Date referitoare la teren

Crt	Categorie folosință	Intra vilan	Suprafaţa (mp)	Tarla	Parcelă	Nr. topo	Observaţii / Referinţe
1	arabil	DA	1.700	20	A56	-	

Lungime Segmente
1) Valorile lungimilor segmentelor sunt obţinute din proiecţie în plan.

Punct început	X / Y	Punct sfârşit	X / Y	Lungime segment (** (m)
1	565.134,975 687.083,099	2	565.119,302 687.163,518	81.932
2	565.119,302 687.163,518	3	565.110,265 687.155,427	12.13
3	565.110,265 687.155,427	4	565.124,349 687.083,398	73.393
4	565.124,349 687.083,398	5	565.140,684 686.998,845	86.116
5	565.140,684 686.998,845	6	565.151,266 686.998,881	10.582

Document care conține date cu caracter personal, protejat de prevederile Regulamentului (UE) nr. 679/2016 și Legii 190/2018

Punct început	X / Y	Punct sfârşit	X / Y	Lungime segment (** (m)
6	565.151,266 686.998,881	1	565.134,975 687.083,099	85.779

** Lungimile segmentelor sunt determinate în planul de proiecţie Stereo 70 şi sunt rotunjite la 1 milimetru.
*** Distanţa dintre puncte este formată din segmente cumulate ce sunt mai mici decât valoarea 1 milimetru.

Document care conține date cu caracter personal, protejat de prevederile Regulamentului (UE) nr. 679/2016 și Legii 190/2018

DATE DESPRE IMOBILUL NR. 1672

Oficiul de Cadastru şi Publicitate Imobiliară SUCEAVA
Biroul de Cadastru şi Publicitate Imobiliară Radauti

A. Partea I. Descrierea imobilului

TEREN Intravilan

Adresa: Loc. Poieni-Solca, Jud. Suceava

Nr. Crt	Nr cadastral Nr. topografic	Suprafaţa* (mp)	Observaţii / Referinţe
A1	31954	3.100	Sector cadastral:17 Teren neimprejmuit;

B. Partea II. Proprietari şi acte

Inscrieri privitoare la dreptul de proprietate şi alte drepturi reale		Referinţe
1672 / 23/09/2024		
Act Notarial nr. 6455, din 22/11/2022 emis de Busuioc Ovidiu;		
B1	Intabulare, drept de PROPRIETATEbun comun in dev. cu titlu de cumparare, dobandit prin Conventie, cota actuala 1/1, cota initiala 1/1	A1
	1) **BUBURUZAN GHEORGHE VLĂDUȚ** 2) **BUBURUZAN IONELA-GABRIELA**	

C. Partea III. SARCINI .

Inscrieri privind dezmembramintele dreptului de proprietate, drepturi reale de garanţie şi sarcini	Referinţe
NU SUNT	

Document care conține date cu caracter personal, protejat de prevederile Regulamentului (UE) nr. 679/2016 și Legii 190/2018

Anexa Nr. 1 La Partea I

Teren

Nr cadastral	Suprafaţa (mp)*	Observaţii / Referinţe
31954	3.100	

* Suprafaţa este determinată in planul de proiecţie Stereo 70.

DETALII LINIARE IMOBIL

Date referitoare la teren

Crt	Categorie folosință	Intra vilan	Suprafaţa (mp)	Tarla	Parcelă	Nr. topo	Observaţii / Referinţe
1	arabil	DA	3.100	20	A56	-	

Lungime Segmente
1) Valorile lungimilor segmentelor sunt obţinute din proiecţie în plan.

Punct început	X / Y	Punct sfârşit	X / Y	Lungime segment (** (m)
1	565.134,788 687.177,026	2	565.119,302 687.163,518	20.55
2	565.119,302 687.163,518	3	565.134,975 687.083,099	81.932
3	565.134,975 687.083,099	4	565.151,266 686.998,881	85.779
4	565.151,266 686.998,881	5	565.169,406 686.998,737	18.141
5	565.169,406 686.998,737	1	565.134,788 687.177,026	181.619

Document care conține date cu caracter personal, protejat de prevederile Regulamentului (UE) nr. 679/2016 și Legii 190/2018

** Lungimile segmentelor sunt determinate în planul de proiecţie Stereo 70 şi sunt rotunjite la 1 milimetru.
*** Distanţa dintre puncte este formată din segmente cumulate ce sunt mai mici decât valoarea 1 milimetru.

DATE DESPRE IMOBILUL NR. 1673

Oficiul de Cadastru şi Publicitate Imobiliară SUCEAVA
Biroul de Cadastru şi Publicitate Imobiliară Radauti

A. Partea I. Descrierea imobilului

TEREN Intravilan

Adresa: Loc. Poieni-Solca, Jud. Suceava

Nr. Crt	Nr cadastral Nr. topografic	Suprafaţa* (mp)	Observaţii / Referinţe
A1		5.201	Sector cadastral:17 Teren neimprejmuit;

B. Partea II. Proprietari şi acte

Inscrieri privitoare la dreptul de proprietate şi alte drepturi reale		Referinţe
1673 / 23/09/2024		
Act Notarial nr. 139, din 13/10/2009 emis de BNP COVARIUC IOAN;		
B1	Intabulare, drept de PROPRIETATE, dobandit prin Succesiune, cota actuala 1/1	A1
	1) **MUSINA GAVRIL**	

C. Partea III. SARCINI .

Inscrieri privind dezmembramintele dreptului de proprietate, drepturi reale de garanţie şi sarcini	Referinţe
NU SUNT	

Document care conține date cu caracter personal, protejat de prevederile Regulamentului (UE) nr. 679/2016 și Legii 190/2018

Anexa Nr. 1 La Partea I

Teren

Nr cadastral	Suprafaţa (mp)*	Observaţii / Referinţe
	5.201	

* Suprafaţa este determinată in planul de proiecţie Stereo 70.

DETALII LINIARE IMOBIL

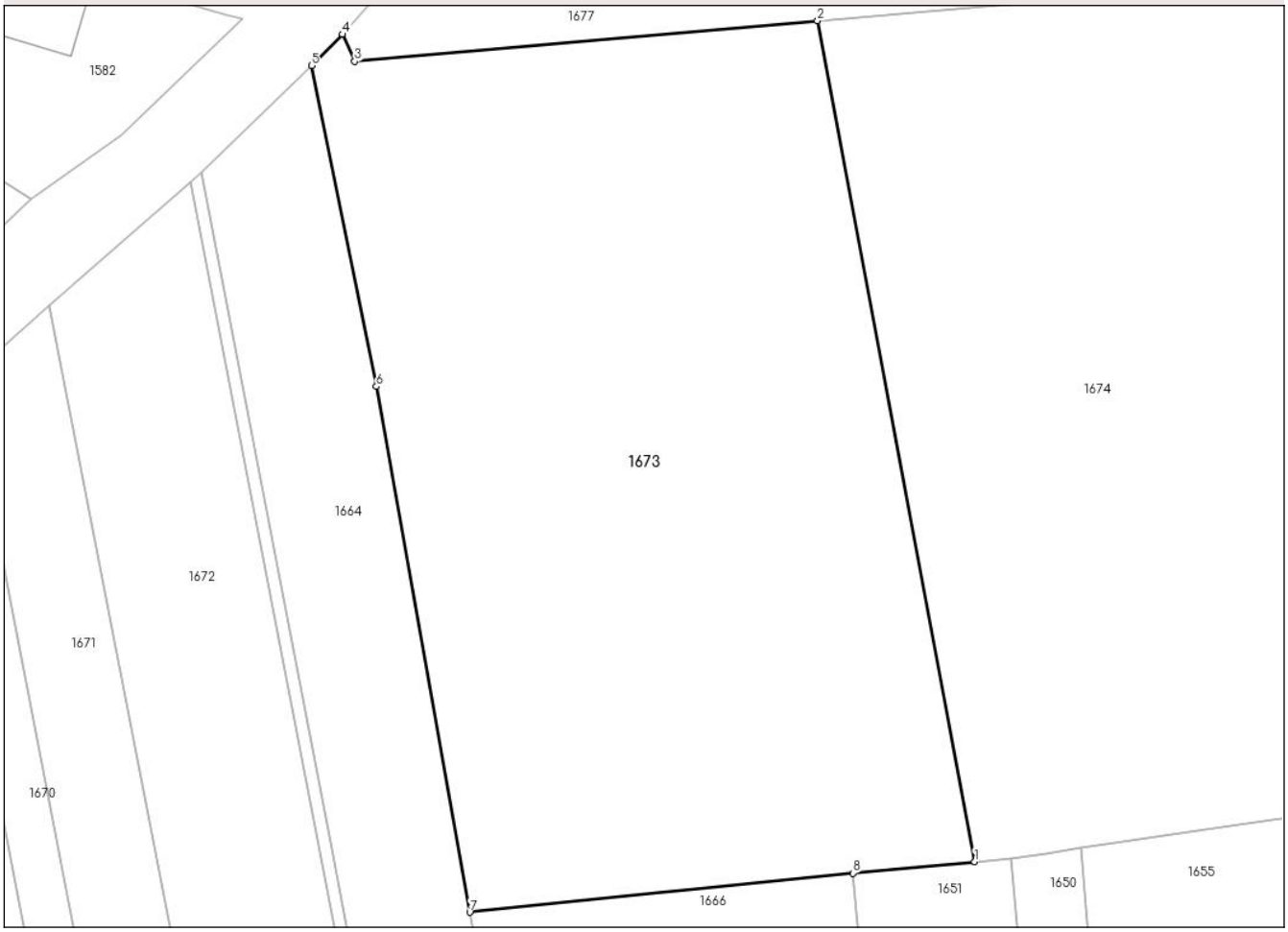

Date referitoare la teren

Crt	Categorie folosință	Intra vilan	Suprafaţa (mp)	Tarla	Parcelă	Nr. topo	Observaţii / Referinţe
1	arabil	DA	5.201	20	A56	-	

Lungime Segmente
1) Valorile lungimilor segmentelor sunt obţinute din proiecţie în plan.

Punct început	X / Y	Punct sfârşit	X / Y	Lungime segment (** (m)
1	565.220,845 687.102,509	2	565.203,59 687.194,692	93.784
2	565.203,59 687.194,692	3	565.152,806 687.190,237	50.979
3	565.152,806 687.190,237	4	565.151,481 687.193,205	3.25
4	565.151,481 687.193,205	5	565.148,069 687.189,782	4.833
5	565.148,069 687.189,782	6	565.155,198 687.154,6	35.897

Document care conține date cu caracter personal, protejat de prevederile Regulamentului (UE) nr. 679/2016 și Legii 190/2018

Punct început	X / Y	Punct sfârşit	X / Y	Lungime segment (** (m)
6	565.155,198 687.154,6	7	565.165,439 687.096,98	58.523
7	565.165,439 687.096,98	8	565.207,47 687.101,26	42.248
8	565.207,47 687.101,26	1	565.220,845 687.102,509	13.433

** Lungimile segmentelor sunt determinate în planul de proiecţie Stereo 70 şi sunt rotunjite la 1 milimetru.
*** Distanţa dintre puncte este formată din segmente cumulate ce sunt mai mici decât valoarea 1 milimetru.

Document care conține date cu caracter personal, protejat de prevederile Regulamentului (UE) nr. 679/2016 și Legii 190/2018

DATE DESPRE IMOBILUL NR. 1674

Oficiul de Cadastru şi Publicitate Imobiliară SUCEAVA
Biroul de Cadastru şi Publicitate Imobiliară Radauti

A. Partea I. Descrierea imobilului

TEREN Intravilan

Adresa: Loc. Poieni-Solca, Jud. Suceava

Nr. Crt	Nr cadastral Nr. topografic	Suprafaţa* (mp)	Observaţii / Referinţe
A1		5.202	Sector cadastral:17 Teren neimprejmuit;

B. Partea II. Proprietari şi acte

Inscrieri privitoare la dreptul de proprietate şi alte drepturi reale		Referinţe
1674 / 23/09/2024		
Hotarare Judecatoreasca nr. 2440, din 17/11/2008 emis de TRIBUNALUL SUCEAVA;		
B1	Intabulare, drept de PROPRIETATE, dobandit prin Hotarare Judecatoreasca, cota actuala 1/1	A1
	1) **MUSINA GAVRIL**	

C. Partea III. SARCINI .

Inscrieri privind dezmembramintele dreptului de proprietate, drepturi reale de garanţie şi sarcini	Referinţe
NU SUNT	

Document care conține date cu caracter personal, protejat de prevederile Regulamentului (UE) nr. 679/2016 și Legii 190/2018

Anexa Nr. 1 La Partea I

Teren

Nr cadastral	Suprafaţa (mp)*	Observaţii / Referinţe
	5.202	

* Suprafaţa este determinată in planul de proiecţie Stereo 70.

DETALII LINIARE IMOBIL

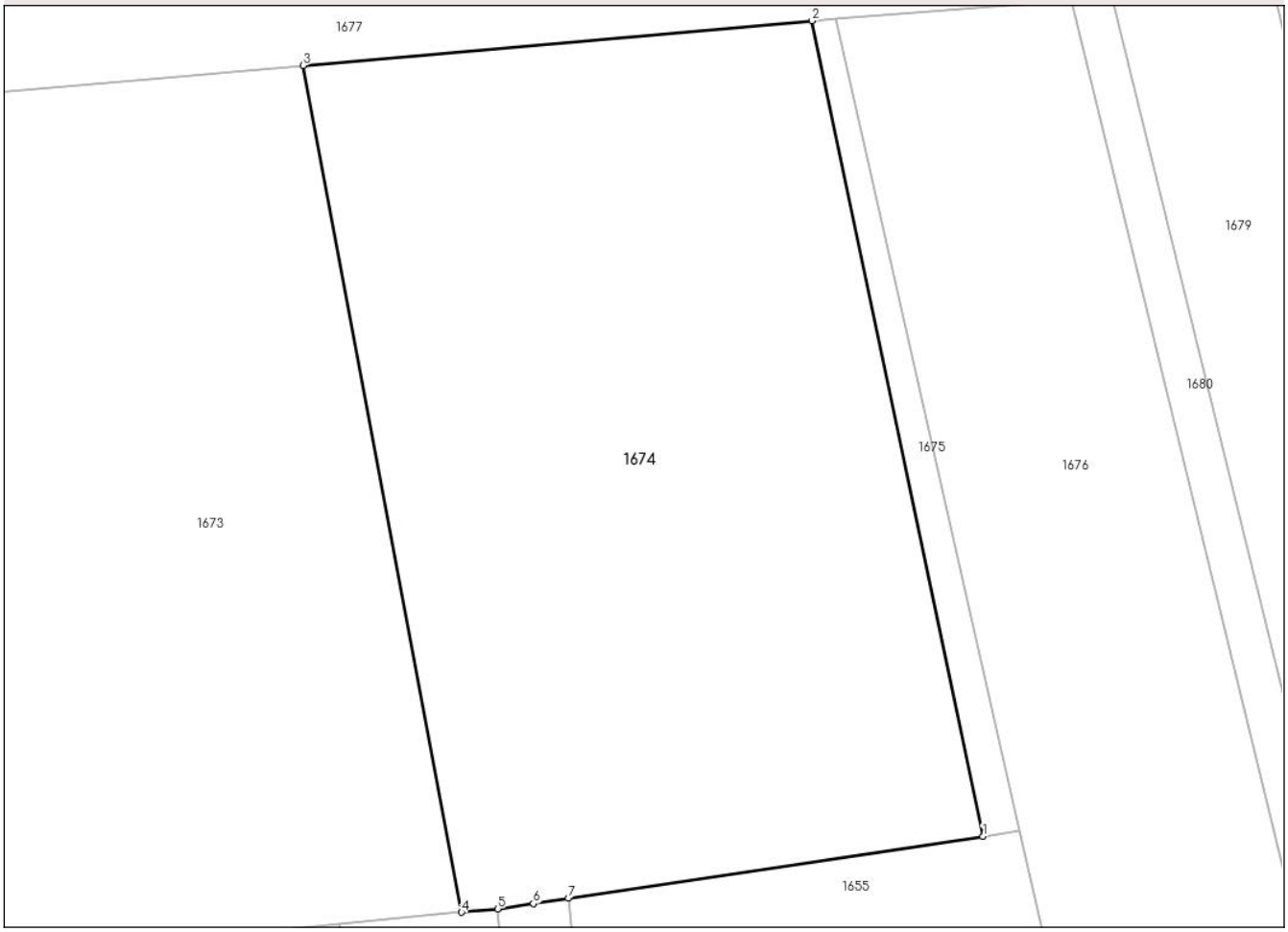

Date referitoare la teren

Crt	Categorie folosință	Intra vilan	Suprafaţa (mp)	Tarla	Parcelă	Nr. topo	Observaţii / Referinţe
1	arabil	DA	5.202	20	A56	-	

Lungime Segmente
1) Valorile lungimilor segmentelor sunt obţinute din proiecţie în plan.

Punct început	X / Y	Punct sfârşit	X / Y	Lungime segment (** (m)
1	565.277,664 687.110,743	2	565.259,009 687.199,553	90.748
2	565.259,009 687.199,553	3	565.203,59 687.194,692	55.632
3	565.203,59 687.194,692	4	565.220,845 687.102,509	93.784
4	565.220,845 687.102,509	5	565.224,766 687.102,875	3.938
5	565.224,766 687.102,875	6	565.228,664 687.103,454	3.941

Document care conține date cu caracter personal, protejat de prevederile Regulamentului (UE) nr. 679/2016 și Legii 190/2018

Punct început	X / Y	Punct sfârşit	X / Y	Lungime segment (** (m)
6	565.228,664 687.103,454	7	565.232,476 687.104,018	3.853
7	565.232,476 687.104,018	1	565.277,664 687.110,743	45.686

** Lungimile segmentelor sunt determinate în planul de proiecţie Stereo 70 şi sunt rotunjite la 1 milimetru.
*** Distanţa dintre puncte este formată din segmente cumulate ce sunt mai mici decât valoarea 1 milimetru.

Document care conține date cu caracter personal, protejat de prevederile Regulamentului (UE) nr. 679/2016 și Legii 190/2018

DATE DESPRE IMOBILUL NR. 1675

Oficiul de Cadastru şi Publicitate Imobiliară SUCEAVA
Biroul de Cadastru şi Publicitate Imobiliară Radauti

A. Partea I. Descrierea imobilului

TEREN Intravilan

Adresa: Loc. Poieni-Solca, Jud. Suceava

Nr. Crt	Nr cadastral Nr. topografic	Suprafaţa* (mp)	Observaţii / Referinţe
A1		300	Sector cadastral:17 Teren imprejmuit;

B. Partea II. Proprietari şi acte

Inscrieri privitoare la dreptul de proprietate şi alte drepturi reale		Referinţe
1675 / 23/09/2024		
Act Normativ nr. 7, din 13/03/1996 emis de PARLAMENTUL ROMANIEI;		
B1	Intabulare, drept de PROPRIETATE, dobandit prin Lege, cota actuala 1/1	A1
	1) **NEIDENTIFICAT NEIDENTIFICAT**	
Act Administrativ nr. 3339, din 30/09/2024 emis de PRIMARIA COMUNEI POIENI SOLCA;		
B2	se noteaza posesia faptica in favoarea lui	A1
	1) **MUSINA GAVRIL**	

C. Partea III. SARCINI .

Inscrieri privind dezmembramintele dreptului de proprietate, drepturi reale de garanţie şi sarcini	Referinţe
NU SUNT	

Document care conține date cu caracter personal, protejat de prevederile Regulamentului (UE) nr. 679/2016 și Legii 190/2018

Anexa Nr. 1 La Partea I

Teren

Nr cadastral	Suprafaţa (mp)*	Observaţii / Referinţe
	300	

* Suprafaţa este determinată in planul de proiecţie Stereo 70.

DETALII LINIARE IMOBIL

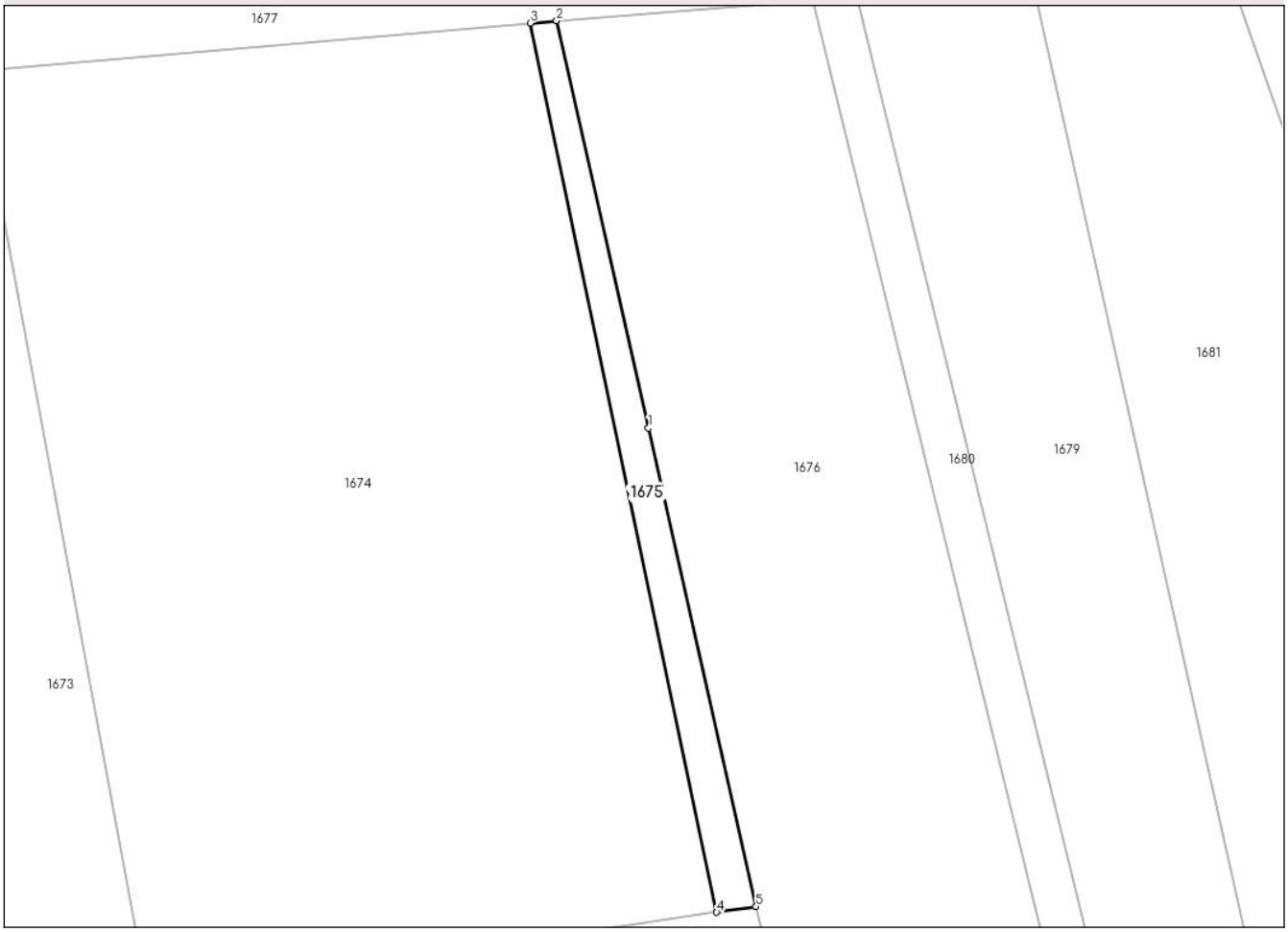

Date referitoare la teren

Crt	Categorie folosință	Intra vilan	Suprafaţa (mp)	Tarla	Parcelă	Nr. topo	Observaţii / Referinţe
1	arabil	DA	300	20	A56	-	

Lungime Segmente
1) Valorile lungimilor segmentelor sunt obţinute din proiecţie în plan.

Punct început	X / Y	Punct sfârşit	X / Y	Lungime segment (** (m)
1	565.270,846 687.159,107	2	565.261,649 687.199,784	41.704
2	565.261,649 687.199,784	3	565.259,009 687.199,553	2.65
3	565.259,009 687.199,553	4	565.277,664 687.110,743	90.748
4	565.277,664 687.110,743	5	565.281,601 687.111,328	3.98
5	565.281,601 687.111,328	1	565.270,846 687.159,107	48.975

Document care conține date cu caracter personal, protejat de prevederile Regulamentului (UE) nr. 679/2016 și Legii 190/2018

** Lungimile segmentelor sunt determinate în planul de proiecţie Stereo 70 şi sunt rotunjite la 1 milimetru.
*** Distanţa dintre puncte este formată din segmente cumulate ce sunt mai mici decât valoarea 1 milimetru.

DATE DESPRE IMOBILUL NR. 1676

Oficiul de Cadastru şi Publicitate Imobiliară SUCEAVA
Biroul de Cadastru şi Publicitate Imobiliară Radauti

A. Partea I. Descrierea imobilului

TEREN Intravilan

Adresa: Loc. Poieni-Solca, Jud. Suceava

Nr. Crt	Nr cadastral Nr. topografic	Suprafaţa* (mp)	Observaţii / Referinţe
A1		4.200	Sector cadastral:17 Teren imprejmuit;

B. Partea II. Proprietari şi acte

Inscrieri privitoare la dreptul de proprietate şi alte drepturi reale		Referinţe
1676 / 23/09/2024		
Act Normativ nr. 7, din 13/03/1996 emis de PARLAMENTUL ROMANIEI;		
B1	Intabulare, drept de PROPRIETATE, dobandit prin Lege, cota actuala 1/1	A1
	1) **NEIDENTIFICAT NEIDENTIFICAT**	
Act Administrativ nr. 3340, din 30/09/2024 emis de PRIMARIA COMUNEI POIENI SOLCA;		
B2	se noteaza posesia faptica in favoarea lui	A1
	1) **GALIS MARICICA RODICA** 2) **GALIS ZAHARIE**	

C. Partea III. SARCINI .

Inscrieri privind dezmembramintele dreptului de proprietate, drepturi reale de garanţie şi sarcini	Referinţe
NU SUNT	

Document care conține date cu caracter personal, protejat de prevederile Regulamentului (UE) nr. 679/2016 și Legii 190/2018

Anexa Nr. 1 La Partea I

Teren

Nr cadastral	Suprafaţa (mp)*	Observaţii / Referinţe
	4.200	

* Suprafaţa este determinată in planul de proiecţie Stereo 70.

DETALII LINIARE IMOBIL

Date referitoare la teren

Crt	Categorie folosință	Intra vilan	Suprafaţa (mp)	Tarla	Parcelă	Nr. topo	Observaţii / Referinţe
1	arabil	DA	4.200	20	A56	-	

Lungime Segmente
1) Valorile lungimilor segmentelor sunt obţinute din proiecţie în plan.

Punct început	X / Y	Punct sfârşit	X / Y	Lungime segment (** (m)
1	565.261,649 687.199,784	2	565.270,846 687.159,107	41.704
2	565.270,846 687.159,107	3	565.281,601 687.111,328	48.975
3	565.281,601 687.111,328	4	565.287,541 687.086,613	25.419
4	565.287,541 687.086,613	5	565.292,491 687.065,461	21.723
5	565.292,491 687.065,461	6	565.297,777 687.045,78	20.379

Document care conține date cu caracter personal, protejat de prevederile Regulamentului (UE) nr. 679/2016 și Legii 190/2018

Punct început	X / Y	Punct sfârşit	X / Y	Lungime segment (** (m)
6	565.297,777 687.045,78	7	565.324,72 687.049,094	27.146
7	565.324,72 687.049,094	8	565.287,26 687.201,772	157.206
8	565.287,26 687.201,772	1	565.261,649 687.199,784	25.688

** Lungimile segmentelor sunt determinate în planul de proiecţie Stereo 70 şi sunt rotunjite la 1 milimetru.
*** Distanţa dintre puncte este formată din segmente cumulate ce sunt mai mici decât valoarea 1 milimetru.

Document care conține date cu caracter personal, protejat de prevederile Regulamentului (UE) nr. 679/2016 și Legii 190/2018

DATE DESPRE IMOBILUL NR. 1677

Oficiul de Cadastru şi Publicitate Imobiliară SUCEAVA
Biroul de Cadastru şi Publicitate Imobiliară Radauti

A. Partea I. Descrierea imobilului

TEREN Intravilan

Adresa: Loc. Poieni-Solca, Jud. Suceava

Nr. Crt	Nr cadastral Nr. topografic	Suprafaţa* (mp)	Observaţii / Referinţe
A1		7.200	Sector cadastral:17 Teren imprejmuit;

B. Partea II. Proprietari şi acte

Inscrieri privitoare la dreptul de proprietate şi alte drepturi reale		Referinţe
1677 / 23/09/2024		
Act Normativ nr. 7, din 13/03/1996 emis de PARLAMENTUL ROMANIEI;		
B1	Intabulare, drept de PROPRIETATE, dobandit prin Lege, cota actuala 1/1	A1
	1) **NEIDENTIFICAT NEIDENTIFICAT**	
Act Administrativ nr. 3341, din 30/09/2024 emis de PRIMARIA COMUNEI POIENI SOLCA;		
B2	se noteaza posesia faptica in favoarea lui	A1
	1) **GALIS MARICICA RODICA** 2) **GALIS ZAHARIE**	

C. Partea III. SARCINI .

Inscrieri privind dezmembramintele dreptului de proprietate, drepturi reale de garanţie şi sarcini	Referinţe
NU SUNT	

Document care conține date cu caracter personal, protejat de prevederile Regulamentului (UE) nr. 679/2016 și Legii 190/2018

Anexa Nr. 1 La Partea I

Teren

Nr cadastral	Suprafaţa (mp)*	Observaţii / Referinţe
	7.200	

* Suprafaţa este determinată in planul de proiecţie Stereo 70.

DETALII LINIARE IMOBIL

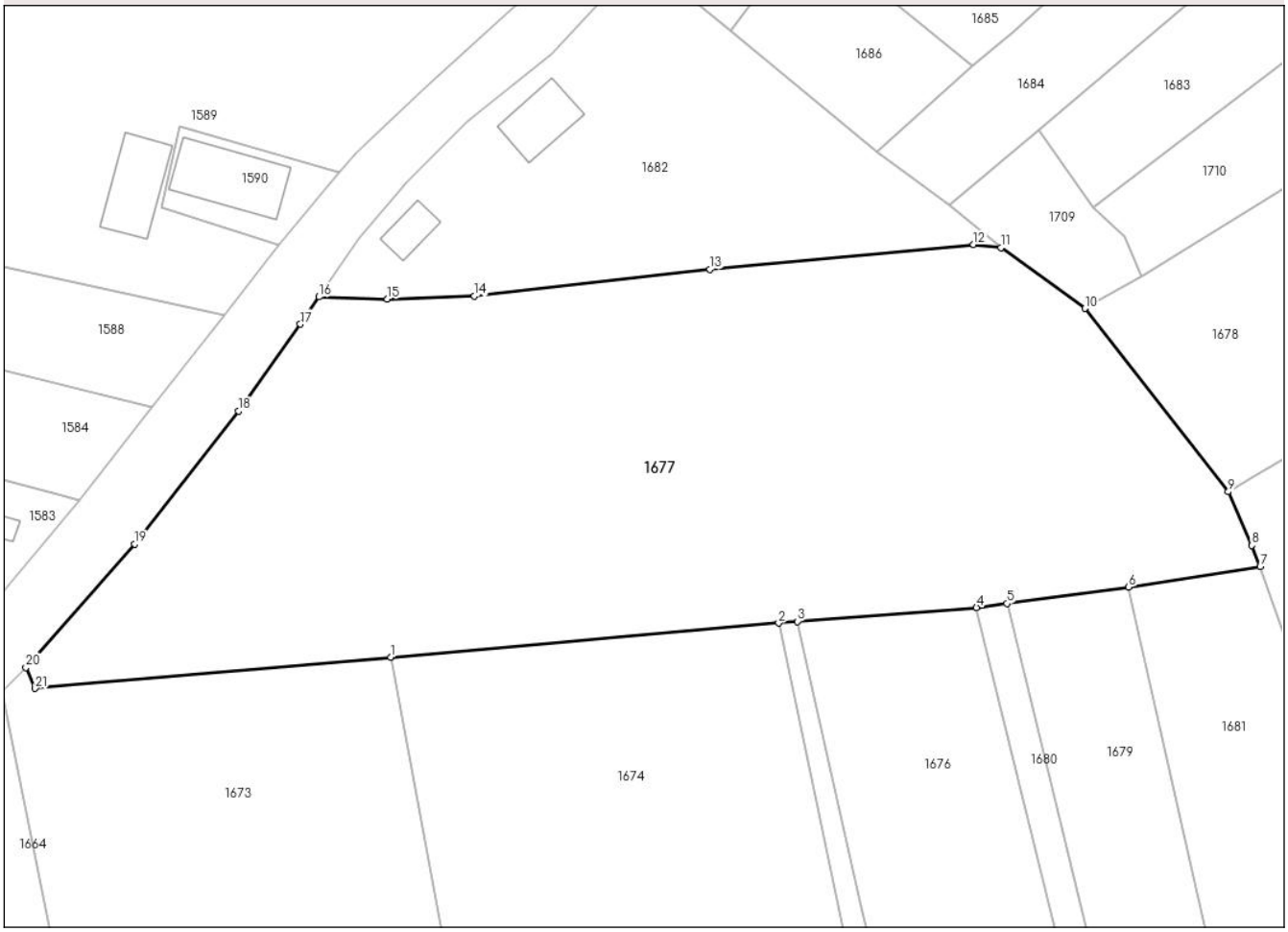

Date referitoare la teren

Crt	Categorie folosință	Intra vilan	Suprafaţa (mp)	Tarla	Parcelă	Nr. topo	Observaţii / Referinţe
1	arabil	DA	7.200	20	A56	-	

Lungime Segmente

1) Valorile lungimilor segmentelor sunt obţinute din proiecţie în plan.

Punct început	X / Y	Punct sfârşit	X / Y	Lungime segment (** (m)
1	565.203,59 687.194,692	2	565.259,009 687.199,553	55.632
3	565.261,649 687.199,784	4	565.287,26 687.201,772	25.688
5	565.291,605 687.202,346	6	565.309,011 687.204,672	17.561
7	565.327,784 687.207,595	8	565.326,573 687.210,615	3.254
9	565.323,229 687.218,273	10	565.302,734 687.244,43	33.23

Punct început	X / Y	Punct sfârşit	X / Y	Lungime segment (** (m)
2	565.259,009 687.199,553	3	565.261,649 687.199,784	2.65
4	565.287,26 687.201,772	5	565.291,605 687.202,346	4.383
6	565.309,011 687.204,672	7	565.327,784 687.207,595	18.999
8	565.326,573 687.210,615	9	565.323,229 687.218,273	8.356
10	565.302,734 687.244,43	11	565.290,743 687.253,088	14.79

Document care conține date cu caracter personal, protejat de prevederile Regulamentului (UE) nr. 679/2016 și Legii 190/2018

Punct început	X / Y	Punct sfârşit	X / Y	Lungime segment (** (m)
11	565.290,743 687.253,088	12	565.286,83 687.253,547	3.94
13	565.249,18 687.250,026	14	565.215,549 687.246,207	33.847
15	565.203,105 687.245,748	16	565.193,33 687.246,075	9.78
17	565.190,68 687.242,195	18	565.181,851 687.229,797	15.22
19	565.167,041 687.210,841	20	565.151,481 687.193,205	23.519
21	565.152,806 687.190,237	1	565.203,59 687.194,692	50.979

Punct început	X / Y	Punct sfârşit	X / Y	Lungime segment (** (m)
12	565.286,83 687.253,547	13	565.249,18 687.250,026	37.814
14	565.215,549 687.246,207	15	565.203,105 687.245,748	12.452
16	565.193,33 687.246,075	17	565.190,68 687.242,195	4.699
18	565.181,851 687.229,797	19	565.167,041 687.210,841	24.055
20	565.151,481 687.193,205	21	565.152,806 687.190,237	3.25

** Lungimile segmentelor sunt determinate în planul de proiecţie Stereo 70 şi sunt rotunjite la 1 milimetru.
*** Distanţa dintre puncte este formată din segmente cumulate ce sunt mai mici decât valoarea 1 milimetru.

Document care conține date cu caracter personal, protejat de prevederile Regulamentului (UE) nr. 679/2016 și Legii 190/2018

DATE DESPRE IMOBILUL NR. 1678

Oficiul de Cadastru şi Publicitate Imobiliară SUCEAVA
Biroul de Cadastru şi Publicitate Imobiliară Radauti

A. Partea I. Descrierea imobilului

TEREN Intravilan Nr. CF vechi:427

Adresa: Loc. Poieni-Solca, Jud. Suceava

Nr. Crt	Nr cadastral Nr. topografic	Suprafaţa* (mp)	Observaţii / Referinţe
A1	31462	3.474	Sector cadastral:17 Teren imprejmuit;

Construcţii

Crt	Nr cadastral Nr. topografic	Adresa	Observaţii / Referinţe
A1.1	31462-C1	Loc. Poieni-Solca, Jud. Suceava	Nr. niveluri:1; S. construita la sol:87 mp; S. construita desfasurata:87 mp; casa
A1.4		Loc. Poieni-Solca, Jud. Suceava	Nr. niveluri:1; S. construita la sol:32 mp; S. construita desfasurata:32 mp; anexa
A1.7		Loc. Poieni-Solca, Jud. Suceava	Nr. niveluri:1; S. construita la sol:9 mp; S. construita desfasurata:9 mp; anexa

B. Partea II. Proprietari şi acte

Inscrieri privitoare la dreptul de proprietate şi alte drepturi reale		Referinţe
1678 / 23/09/2024		
Act Administrativ nr. 500, din 10/02/1995 emis de Prefectura Județului Suceava;		
B1	Intabulare, drept de PROPRIETATE, dobandit prin Lege, cota actuala 1/1, cota initiala 1/1	A1
	1) **FLUTUR GHEORGHE**	
Act Notarial nr. 27, din 27/07/1994 emis de Notar Public în Rădăuți;		
B2	Intabulare, drept de PROPRIETATE, dobandit prin Succesiune, cota actuala 5/8, cota initiala 5/8	A1.1, A1.4, A1.7
	1) **FLUTUR GHEORGHE**	
B3	Intabulare, drept de PROPRIETATE, dobandit prin Succesiune, cota actuala 3/8, cota initiala 3/8	A1.1, A1.4, A1.7
	1) **GALEȘ MARICICA-RODICA**	

C. Partea III. SARCINI .

Inscrieri privind dezmembramintele dreptului de proprietate, drepturi reale de garanţie şi sarcini	Referinţe
NU SUNT	

Document care conține date cu caracter personal, protejat de prevederile Regulamentului (UE) nr. 679/2016 și Legii 190/2018

Anexa Nr. 1 La Partea I

Teren

Nr cadastral	Suprafaţa (mp)*	Observaţii / Referinţe
31462	3.474	

* Suprafaţa este determinată in planul de proiecţie Stereo 70.

DETALII LINIARE IMOBIL

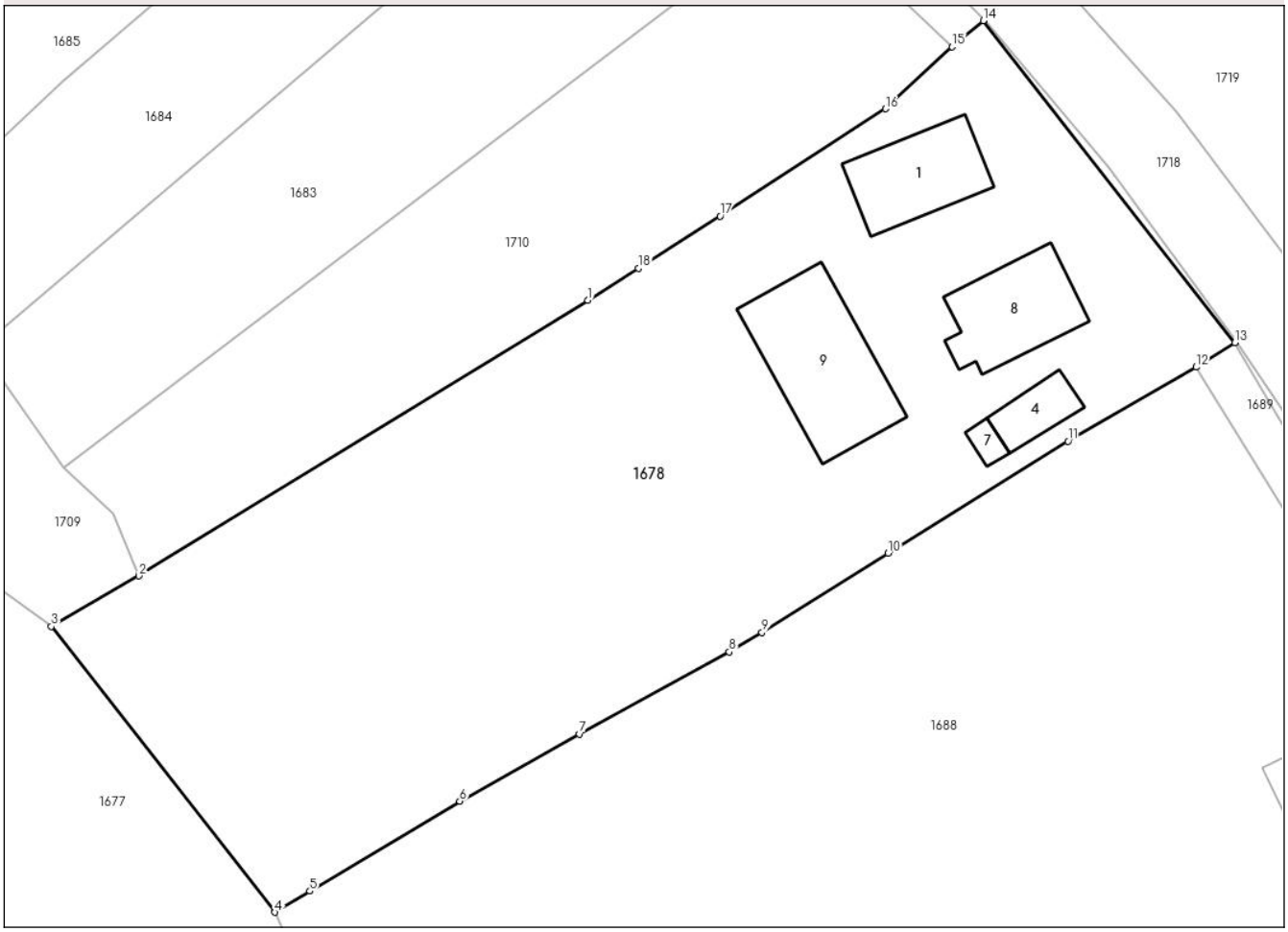

Date referitoare la teren

Crt	Categorie folosință	Intra vilan	Suprafaţa (mp)	Tarla	Parcelă	Nr. topo	Observaţii / Referinţe
1	curti constructii	DA	1.106	20	A56	128	
2	arabil	DA	2.368	20	A56	128	

Date referitoare la construcţii

Crt	Număr	Destinaţie construcţie	Supraf. (mp)	Situaţie juridică	Observaţii / Referinţe
A1.1	31462-C1	constructii de locuinte	87	Cu acte	Nr. niveluri:1; S. construita la sol:87 mp; S. construita desfasurata:87 mp; casa
A1.4		constructii anexa	32	Cu acte	Nr. niveluri:1; S. construita la sol:32 mp; S. construita desfasurata:32 mp; anexa
A1.7		constructii anexa	9	Cu acte	Nr. niveluri:1; S. construita la sol:9 mp; S. construita desfasurata:9 mp; anexa
A1.8		constructii de locuinte	Din acte: 0 Masurata: 93	Fara acte	Nr. niveluri:2; S. construita la sol:93 mp; S. construita desfasurata:93 mp; casa p+m
A1.9		constructii anexa	144	Fara acte	Nr. niveluri:1; S. construita la sol:144 mp; S. construita desfasurata:144 mp; anexa

Document care conține date cu caracter personal, protejat de prevederile Regulamentului (UE) nr. 679/2016 și Legii 190/2018

Lungime Segmente
1) Valorile lungimilor segmentelor sunt obţinute din proiecţie în plan.

Punct început	X / Y	Punct sfârşit	X / Y	Lungime segment (** (m)
1	565.351,889 687.274,261	2	565.310,754 687.249,047	48.248
2	565.310,754 687.249,047	3	565.302,734 687.244,43	9.254
3	565.302,734 687.244,43	4	565.323,229 687.218,273	33.23
4	565.323,229 687.218,273	5	565.326,42 687.220,203	3.729
5	565.326,42 687.220,203	6	565.340,156 687.228,425	16.009
6	565.340,156 687.228,425	7	565.351,122 687.234,583	12.577
7	565.351,122 687.234,583	8	565.364,835 687.242,086	15.631
8	565.364,835 687.242,086	9	565.367,838 687.243,879	3.498
9	565.367,838 687.243,879	10	565.379,398 687.251,142	13.652
10	565.379,398 687.251,142	11	565.395,872 687.261,365	19.388
11	565.395,872 687.261,365	12	565.407,604 687.268,149	13.552
12	565.407,604 687.268,149	13	565.411,155 687.270,382	4.195
13	565.411,155 687.270,382	14	565.388,107 687.299,853	37.413
14	565.388,107 687.299,853	15	565.385,251 687.297,462	3.725
15	565.385,251 687.297,462	16	565.379,157 687.291,789	8.326
16	565.379,157 687.291,789	17	565.363,996 687.281,967	18.065
17	565.363,996 687.281,967	18	565.356,519 687.277,201	8.867
18	565.356,519 687.277,201	1	565.351,889 687.274,261	5.485

** Lungimile segmentelor sunt determinate în planul de proiecţie Stereo 70 şi sunt rotunjite la 1 milimetru.
*** Distanţa dintre puncte este formată din segmente cumulate ce sunt mai mici decât valoarea 1 milimetru.

Document care conține date cu caracter personal, protejat de prevederile Regulamentului (UE) nr. 679/2016 și Legii 190/2018

DATE DESPRE IMOBILUL NR. 1679

Oficiul de Cadastru şi Publicitate Imobiliară SUCEAVA
Biroul de Cadastru şi Publicitate Imobiliară Radauti

A. Partea I. Descrierea imobilului

TEREN Intravilan

Adresa: Loc. Poieni-Solca, Jud. Suceava

Nr. Crt	Nr cadastral Nr. topografic	Suprafaţa* (mp)	Observaţii / Referinţe
A1		2.500	Sector cadastral:17 Teren neimprejmuit;

B. Partea II. Proprietari şi acte

Inscrieri privitoare la dreptul de proprietate şi alte drepturi reale		Referinţe
1679 / 23/09/2024		
Act Notarial nr. 1196, din 07/12/2020 emis de BNP SEHLANEC ANA;		
B1	Intabulare, drept de PROPRIETATE, dobandit prin Iesire Din Indiviziune, cota actuala 1/1	A1
	1) **EVULET PARASCHIVA**	

C. Partea III. SARCINI .

Inscrieri privind dezmembramintele dreptului de proprietate, drepturi reale de garanţie şi sarcini	Referinţe
NU SUNT	

Document care conține date cu caracter personal, protejat de prevederile Regulamentului (UE) nr. 679/2016 și Legii 190/2018

Anexa Nr. 1 La Partea I

Teren

Nr cadastral	Suprafaţa (mp)*	Observaţii / Referinţe
	2.500	

* Suprafaţa este determinată in planul de proiecţie Stereo 70.

DETALII LINIARE IMOBIL

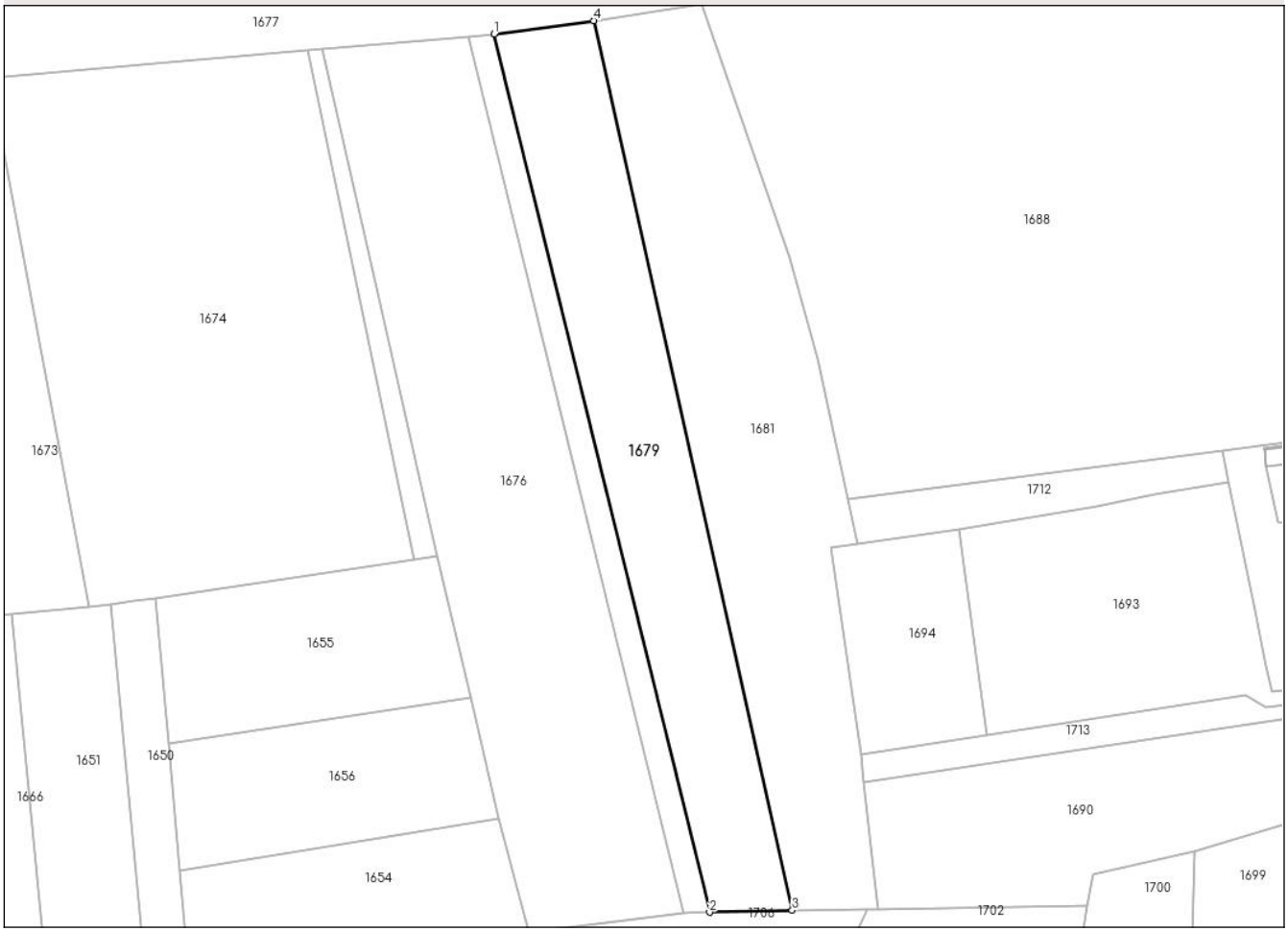

Date referitoare la teren

Crt	Categorie folosință	Intra vilan	Suprafaţa (mp)	Tarla	Parcelă	Nr. topo	Observaţii / Referinţe
1	arabil	DA	2.500	20	A56	-	

Lungime Segmente
1) Valorile lungimilor segmentelor sunt obţinute din proiecţie în plan.

Punct început	X / Y	Punct sfârşit	X / Y	Lungime segment (** (m)
1	565.291,605 687.202,346	2	565.329,253 687.049,235	157.672
2	565.329,253 687.049,235	3	565.343,668 687.049,57	14.419
3	565.343,668 687.049,57	4	565.309,011 687.204,672	158.927
4	565.309,011 687.204,672	1	565.291,605 687.202,346	17.561

**** Lungimile segmentelor sunt determinate în planul de proiecţie Stereo 70 şi sunt rotunjite la 1 milimetru.**

Document care conține date cu caracter personal, protejat de prevederile Regulamentului (UE) nr. 679/2016 și Legii 190/2018

***** Distanţa dintre puncte este formată din segmente cumulate ce sunt mai mici decât valoarea 1 milimetru.**

DATE DESPRE IMOBILUL NR. 1680

Oficiul de Cadastru şi Publicitate Imobiliară SUCEAVA
Biroul de Cadastru şi Publicitate Imobiliară Radauti

A. Partea I. Descrierea imobilului

TEREN Intravilan

Adresa: Loc. Poieni-Solca, Jud. Suceava

Nr. Crt	Nr cadastral Nr. topografic	Suprafaţa* (mp)	Observaţii / Referinţe
A1		692	Sector cadastral:17 Teren imprejmuit;

B. Partea II. Proprietari şi acte

Inscrieri privitoare la dreptul de proprietate şi alte drepturi reale		Referinţe
1680 / 23/09/2024		
Act Normativ nr. 7, din 13/03/1996 emis de PARLAMENTUL ROMANIEI;		
B1	Intabulare, drept de PROPRIETATE, dobandit prin Lege, cota actuala 1/1	A1
	1) **NEIDENTIFICAT NEIDENTIFICAT**	
Act Administrativ nr. 3342, din 30/09/2024 emis de PRIMARIA COMUNEI POIENI SOLCA;		
B2	se noteaza posesia faptica in favoarea lui	A1
	1) **EVULET PARASCHIVA**	

C. Partea III. SARCINI .

Inscrieri privind dezmembramintele dreptului de proprietate, drepturi reale de garanţie şi sarcini	Referinţe
NU SUNT	

Document care conține date cu caracter personal, protejat de prevederile Regulamentului (UE) nr. 679/2016 și Legii 190/2018

Anexa Nr. 1 La Partea I

Teren

Nr cadastral	Suprafaţa (mp)*	Observaţii / Referinţe
	692	

* Suprafaţa este determinată in planul de proiecţie Stereo 70.

DETALII LINIARE IMOBIL

Date referitoare la teren

Crt	Categorie folosință	Intra vilan	Suprafaţa (mp)	Tarla	Parcelă	Nr. topo	Observaţii / Referinţe
1	arabil	DA	692	20	A56	-	

Lungime Segmente

1) Valorile lungimilor segmentelor sunt obţinute din proiecţie în plan.

Punct început	X / Y	Punct sfârşit	X / Y	Lungime segment (** (m)
1	565.291,605 687.202,346	2	565.287,26 687.201,772	4.383
2	565.287,26 687.201,772	3	565.324,72 687.049,094	157.206
3	565.324,72 687.049,094	4	565.329,253 687.049,235	4.535
4	565.329,253 687.049,235	1	565.291,605 687.202,346	157.672

**** Lungimile segmentelor sunt determinate în planul de proiecţie Stereo 70 şi sunt rotunjite la 1 milimetru.**

Document care conține date cu caracter personal, protejat de prevederile Regulamentului (UE) nr. 679/2016 și Legii 190/2018

***** Distanţa dintre puncte este formată din segmente cumulate ce sunt mai mici decât valoarea 1 milimetru.**

DATE DESPRE IMOBILUL NR. 1681

Oficiul de Cadastru şi Publicitate Imobiliară SUCEAVA
Biroul de Cadastru şi Publicitate Imobiliară Radauti

A. Partea I. Descrierea imobilului

TEREN Intravilan

Adresa: Loc. Poieni-Solca, Jud. Suceava

Nr. Crt	Nr cadastral Nr. topografic	Suprafaţa* (mp)	Observaţii / Referinţe
A1		3.400	Sector cadastral:17 Teren neimprejmuit;

B. Partea II. Proprietari şi acte

Inscrieri privitoare la dreptul de proprietate şi alte drepturi reale		Referinţe
1681 / 23/09/2024		
Act Notarial nr. 1196, din 07/12/2020 emis de BNP SEHLANEC ANA;		
B1	Intabulare, drept de PROPRIETATE, dobandit prin Iesire Din Indiviziune, cota actuala 1/1	A1
	1) **FLUTURE DOMNICA**	

C. Partea III. SARCINI .

Inscrieri privind dezmembramintele dreptului de proprietate, drepturi reale de garanţie şi sarcini	Referinţe
NU SUNT	

Document care conține date cu caracter personal, protejat de prevederile Regulamentului (UE) nr. 679/2016 și Legii 190/2018

Anexa Nr. 1 La Partea I

Teren

Nr cadastral	Suprafaţa (mp)*	Observaţii / Referinţe
	3.400	

* Suprafaţa este determinată in planul de proiecţie Stereo 70.

DETALII LINIARE IMOBIL

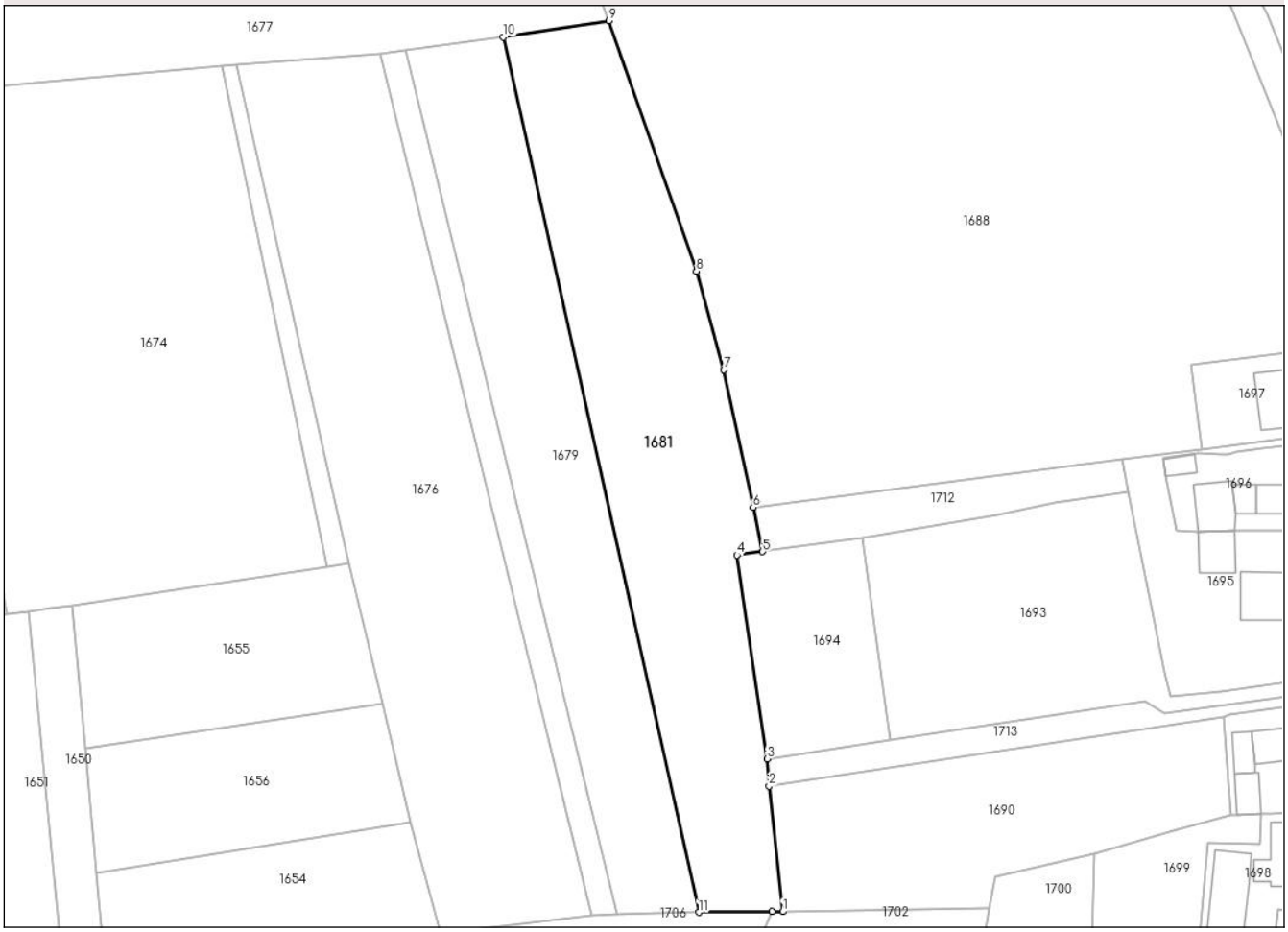

Date referitoare la teren

Crt	Categorie folosință	Intra vilan	Suprafaţa (mp)	Tarla	Parcelă	Nr. topo	Observaţii / Referinţe
1	arabil	DA	3.400	20	A56	-	

Lungime Segmente
1) Valorile lungimilor segmentelor sunt obţinute din proiecţie în plan.

Punct început	X / Y	Punct sfârşit	X / Y	Lungime segment (** (m)
1	565.358,573 687.049,664	2	565.356,139 687.071,949	22.418
2	565.356,139 687.071,949	3	565.355,781 687.076,743	4.807
3	565.355,781 687.076,743	4	565.350,435 687.112,863	36.513
4	565.350,435 687.112,863	5	565.354,999 687.113,476	4.605
5	565.354,999 687.113,476	6	565.353,319 687.121,331	8.033

Document care conține date cu caracter personal, protejat de prevederile Regulamentului (UE) nr. 679/2016 și Legii 190/2018

Punct început	X / Y	Punct sfârşit	X / Y	Lungime segment (** (m)
6	565.353,319 687.121,331	7	565.348,104 687.145,708	24.929
7	565.348,104 687.145,708	8	565.343,252 687.163,18	18.133
8	565.343,252 687.163,18	9	565.327,784 687.207,595	47.031
9	565.327,784 687.207,595	10	565.309,011 687.204,672	18.999
10	565.309,011 687.204,672	11	565.343,668 687.049,57	158.927
11	565.343,668 687.049,57	12	565.356,668 687.049,652	13.0
12	565.356,668 687.049,652	1	565.358,573 687.049,664	1.905

** Lungimile segmentelor sunt determinate în planul de proiecţie Stereo 70 şi sunt rotunjite la 1 milimetru.
*** Distanţa dintre puncte este formată din segmente cumulate ce sunt mai mici decât valoarea 1 milimetru.

Document care conține date cu caracter personal, protejat de prevederile Regulamentului (UE) nr. 679/2016 și Legii 190/2018

DATE DESPRE IMOBILUL NR. 1682

Oficiul de Cadastru şi Publicitate Imobiliară SUCEAVA
Biroul de Cadastru şi Publicitate Imobiliară Radauti

A. Partea I. Descrierea imobilului

TEREN Intravilan

Adresa: Loc. Poieni-Solca, Jud. Suceava

Nr. Crt	Nr cadastral Nr. topografic	Suprafaţa* (mp)	Observaţii / Referinţe
A1		Din acte: 2.400 Masurata: 2.287	Sector cadastral:17 Teren imprejmuit;

Construcţii

Crt	Nr cadastral Nr. topografic	Adresa	Observaţii / Referinţe
A1.1		Loc. Poieni-Solca, Jud. Suceava	Nr. niveluri:1; S. construita la sol:73 mp; S. construita desfasurata:73 mp; casa
A1.2		Loc. Poieni-Solca, Jud. Suceava	Nr. niveluri:1; S. construita la sol:36 mp; S. construita desfasurata:36 mp; anexa

B. Partea II. Proprietari şi acte

Inscrieri privitoare la dreptul de proprietate şi alte drepturi reale		Referinţe
1682 / 23/09/2024		
Act Notarial nr. 32, din 07/02/2005 emis de BNP SEHLANEC MANDICI;		
B1	Intabulare, drept de PROPRIETATE, dobandit prin Succesiune, cota actuala 2/8	A1, A1.1, A1.2
	1) **IANCU FLOAREA**	
B2	Intabulare, drept de PROPRIETATE, dobandit prin Succesiune, cota actuala 3/8	A1, A1.1, A1.2
	1) **IANCU GHEORGHE**	
B3	Intabulare, drept de PROPRIETATE, dobandit prin Succesiune, cota actuala 3/8	A1, A1.1, A1.2
	1) **CRACIUN DOINA**	

C. Partea III. SARCINI .

Inscrieri privind dezmembramintele dreptului de proprietate, drepturi reale de garanţie şi sarcini	Referinţe
NU SUNT	

Anexa Nr. 1 La Partea I

Teren

Nr cadastral	Suprafaţa (mp)*	Observaţii / Referinţe
	Din acte: 2.400 Masurata: 2.287	

* Suprafaţa este determinată in planul de proiecţie Stereo 70.

DETALII LINIARE IMOBIL

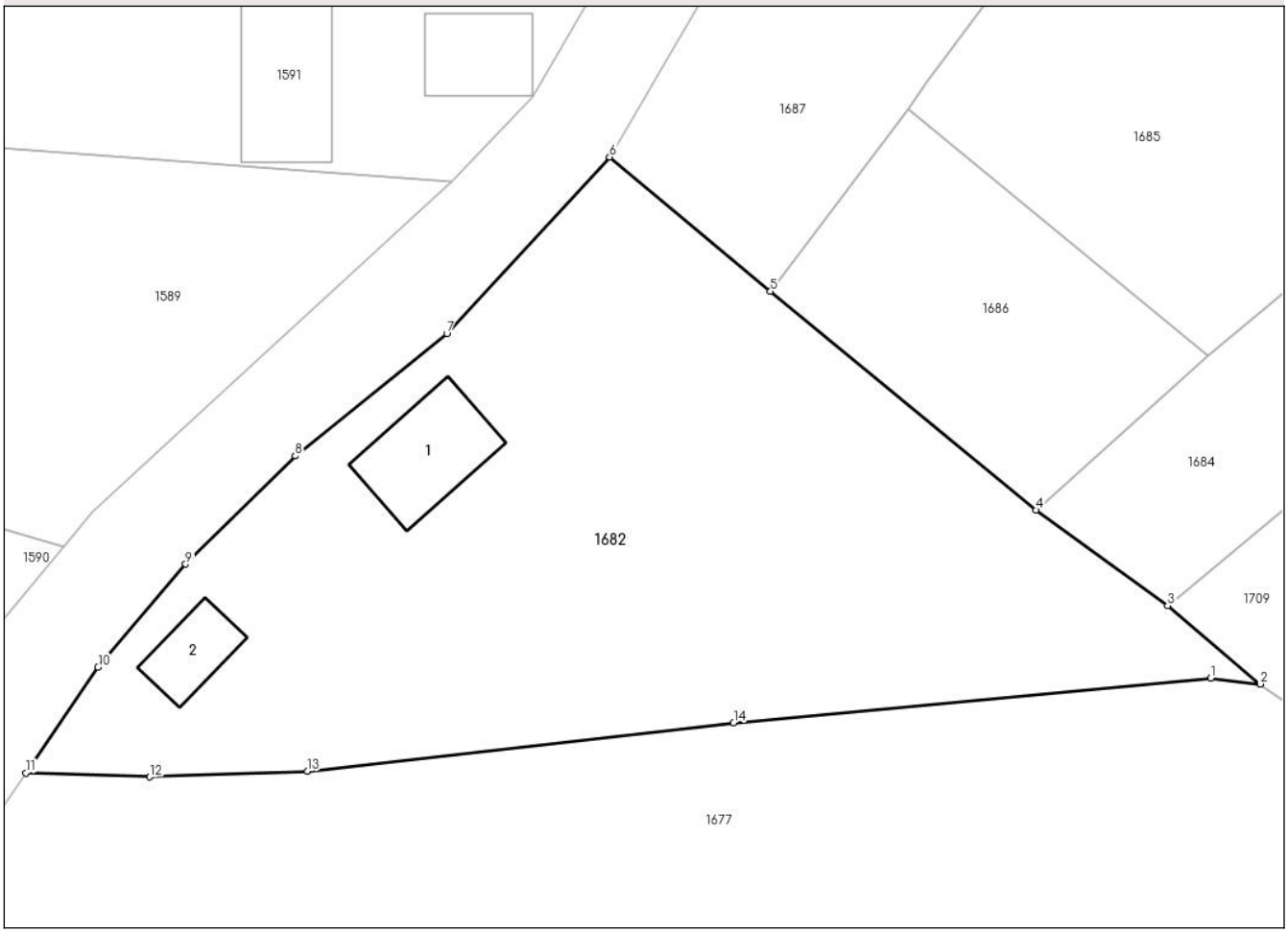

Date referitoare la teren

Crt	Categorie folosinţă	Intra vilan	Suprafaţa (mp)	Tarla	Parcelă	Nr. topo	Observaţii / Referinţe
1	arabil	DA	2.287	20	A56	-	diferenta de suprafata nu se regaseste in teren

Date referitoare la construcţii

Crt	Număr	Destinaţie construcţie	Supraf. (mp)	Situaţie juridică	Observaţii / Referinţe
A1.1		constructii de locuinte	73	Cu acte	Nr. niveluri:1; S. construita la sol:73 mp; S. construita desfasurata:73 mp; casa
A1.2		constructii anexa	36	Cu acte	Nr. niveluri:1; S. construita la sol:36 mp; S. construita desfasurata:36 mp; anexa

Lungime Segmente
1) Valorile lungimilor segmentelor sunt obţinute din proiecţie în plan.

Punct început	X / Y	Punct sfârşit	X / Y	Lungime segment (** (m)
1	565.286,83 687.253,547	2	565.290,743 687.253,088	3.94
2	565.290,743 687.253,088	3	565.283,446 687.259,268	9.562

Document care conține date cu caracter personal, protejat de prevederile Regulamentului (UE) nr. 679/2016 și Legii 190/2018

Punct început	X / Y	Punct sfârşit	X / Y	Lungime segment (** (m)
3	565.283,446 687.259,268	4	565.273,065 687.266,807	12.83
4	565.273,065 687.266,807	5	565.252,09 687.284,067	27.164
5	565.252,09 687.284,067	6	565.239,397 687.294,684	16.548
6	565.239,397 687.294,684	7	565.226,553 687.280,718	18.974
7	565.226,553 687.280,718	8	565.214,574 687.271,091	15.368
8	565.214,574 687.271,091	9	565.205,938 687.262,548	12.148
9	565.205,938 687.262,548	10	565.199,026 687.254,414	10.674
10	565.199,026 687.254,414	11	565.193,33 687.246,075	10.099
11	565.193,33 687.246,075	12	565.203,105 687.245,748	9.78
12	565.203,105 687.245,748	13	565.215,549 687.246,207	12.452
13	565.215,549 687.246,207	14	565.249,18 687.250,026	33.847
14	565.249,18 687.250,026	1	565.286,83 687.253,547	37.814

** Lungimile segmentelor sunt determinate în planul de proiecţie Stereo 70 şi sunt rotunjite la 1 milimetru.
*** Distanţa dintre puncte este formată din segmente cumulate ce sunt mai mici decât valoarea 1 milimetru.

Document care conține date cu caracter personal, protejat de prevederile Regulamentului (UE) nr. 679/2016 și Legii 190/2018

DATE DESPRE IMOBILUL NR. 1683

Oficiul de Cadastru şi Publicitate Imobiliară SUCEAVA
Biroul de Cadastru şi Publicitate Imobiliară Radauti

A. Partea I. Descrierea imobilului

TEREN Intravilan Nr. CF vechi:28

Adresa: Loc. Poieni-Solca, Jud. Suceava

Nr. Crt	Nr cadastral Nr. topografic	Suprafaţa* (mp)	Observaţii / Referinţe
A1	30437	1.300	Sector cadastral:17 Teren imprejmuit;

B. Partea II. Proprietari şi acte

Inscrieri privitoare la dreptul de proprietate şi alte drepturi reale		Referinţe
1683 / 23/09/2024		
Act Notarial nr. 279, din 23/12/2015 emis de Covariuc Ioan;		
B1	Intabulare, drept de PROPRIETATEbun propriu, dobandit prin Succesiune, cota actuala 3/32, cota initiala 3/16	A1
	1) **MIHU AUREL**	
	OBSERVATII: adus B1	
B2	Intabulare, drept de PROPRIETATEbun propriu, dobandit prin Succesiune, cota actuala 3/32, cota initiala 3/16	A1
	1) **MIHU VASILE**	
	OBSERVATII: adus B1	
B3	Intabulare, drept de PROPRIETATEbun propriu, dobandit prin Succesiune, cota actuala 3/32, cota initiala 3/16	A1
	1) **MIHU SPIRIDON**	
	OBSERVATII: adus B1	
B4	Intabulare, drept de PROPRIETATEbun propriu, dobandit prin Succesiune, cota actuala 3/32, cota initiala 3/16	A1
	1) **MOGOS DOMNICA**	
	OBSERVATII: adus B1	
B5	Intabulare, drept de PROPRIETATEbun propriu, dobandit prin Succesiune, cota actuala 10/64, cota initiala 2/8	A1
	1) **MIHU AUREL**	
	OBSERVATII: adus B1,2	
B6	Intabulare, drept de PROPRIETATEbun propriu, dobandit prin Succesiune, cota actuala 10/64, cota initiala 2/8	A1
	1) **MIHU VASILE**	
	OBSERVATII: adus B1,2	
B7	Intabulare, drept de PROPRIETATEbun propriu, dobandit prin Succesiune, cota actuala 5/64, cota initiala 1/8	A1
	1) **MIHU ALEXANDRA-CRISTINA**	
	OBSERVATII: adus B1,2	
B8	Intabulare, drept de PROPRIETATEbun propriu, dobandit prin Succesiune, cota actuala 5/64, cota initiala 1/8	A1
	1) **MIHU STEFANIA-ELENA**	
	OBSERVATII: adus B1,2	
B9	Intabulare, drept de PROPRIETATEbun propriu, dobandit prin Succesiune, cota actuala 5/64, cota initiala 1/8	A1
	1) **MOGOS MIHAELA**	
	OBSERVATII: adus B1,2	
B10	Intabulare, drept de PROPRIETATEbun propriu, dobandit prin Succesiune, cota actuala 5/64, cota initiala 1/8	A1
	1) **MOGOS GEORGE-FLORIN**	
	OBSERVATII: adus B1,2	

C. Partea III. SARCINI .

Inscrieri privind dezmembramintele dreptului de proprietate, drepturi reale de garanţie şi sarcini	Referinţe
NU SUNT	

Document care conține date cu caracter personal, protejat de prevederile Regulamentului (UE) nr. 679/2016 și Legii 190/2018

Anexa Nr. 1 La Partea I

Teren

Nr cadastral	Suprafaţa (mp)*	Observaţii / Referinţe
30437	1.300	

* Suprafaţa este determinată in planul de proiecţie Stereo 70.

DETALII LINIARE IMOBIL

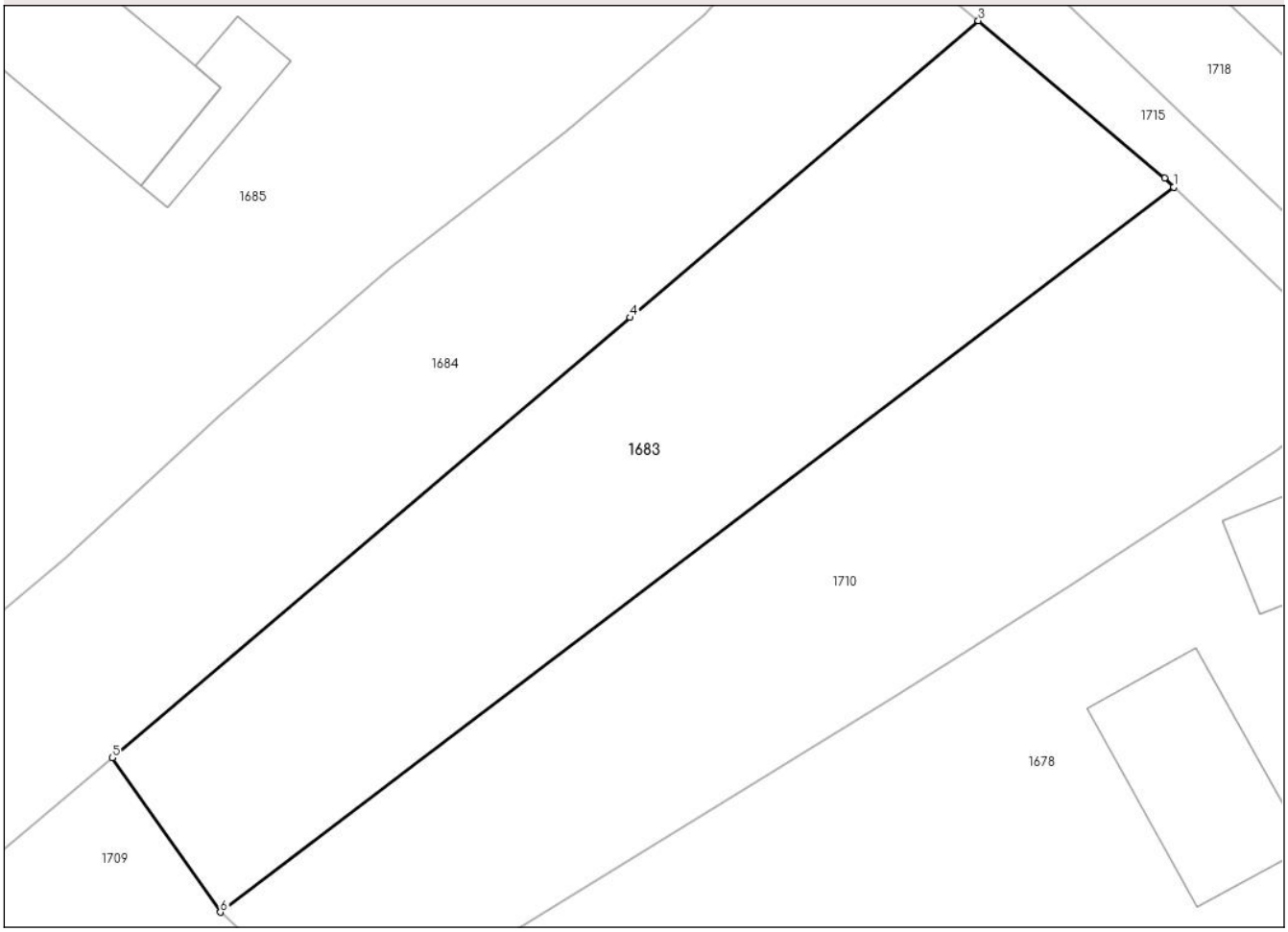

Date referitoare la teren

Crt	Categorie folosință	Intra vilan	Suprafaţa (mp)	Tarla	Parcelă	Nr. topo	Observaţii / Referinţe
1	curti constructii	DA	250	20	A 56	476	
2	curti constructii	DA	158	20	A 56	416	
3	arabil	DA	892	20	A 56	616/2	

Lungime Segmente
1) Valorile lungimilor segmentelor sunt obţinute din proiecţie în plan.

Punct început	X / Y	Punct sfârşit	X / Y	Lungime segment (** (m)
1	565.371,734 687.310,494	2	565.371,072 687.311,133	0.92
2	565.371,072 687.311,133	3	565.357,818 687.322,33	17.351
3	565.357,818 687.322,33	4	565.333,034 687.301,219	32.556

Document care conține date cu caracter personal, protejat de prevederile Regulamentului (UE) nr. 679/2016 și Legii 190/2018

Punct început	X / Y	Punct sfârşit	X / Y	Lungime segment (** (m)
4	565.333,034 687.301,219	5	565.296,156 687.269,91	48.376
5	565.296,156 687.269,91	6	565.303,844 687.258,923	13.41
6	565.303,844 687.258,923	1	565.371,734 687.310,494	85.256

** Lungimile segmentelor sunt determinate în planul de proiecţie Stereo 70 şi sunt rotunjite la 1 milimetru.
*** Distanţa dintre puncte este formată din segmente cumulate ce sunt mai mici decât valoarea 1 milimetru.

Document care conține date cu caracter personal, protejat de prevederile Regulamentului (UE) nr. 679/2016 și Legii 190/2018

DATE DESPRE IMOBILUL NR. 1684

Oficiul de Cadastru şi Publicitate Imobiliară SUCEAVA
Biroul de Cadastru şi Publicitate Imobiliară Radauti

A. Partea I. Descrierea imobilului

TEREN Intravilan

Adresa: Loc. Poieni-Solca, Jud. Suceava

Nr. Crt	Nr cadastral Nr. topografic	Suprafaţa* (mp)	Observaţii / Referinţe
A1		1.300	Sector cadastral:17 Teren imprejmuit;

B. Partea II. Proprietari şi acte

Inscrieri privitoare la dreptul de proprietate şi alte drepturi reale		Referinţe
1684 / 23/09/2024		
Act Normativ nr. 7, din 13/03/1996 emis de PARLAMENTUL ROMANIEI;		
B1	Intabulare, drept de PROPRIETATE, dobandit prin Lege, cota actuala 1/1	A1
	1) **NEIDENTIFICAT NEIDENTIFICAT**	
Act Administrativ nr. 3343, din 30/09/2024 emis de PRIMARIA COMUNEI POIENI SOLCA;		
B2	se noteaza posesia faptica in favoarea lui	A1
	1) **SLEVOACA VASILE**	

C. Partea III. SARCINI .

Inscrieri privind dezmembramintele dreptului de proprietate, drepturi reale de garanţie şi sarcini	Referinţe
NU SUNT	

Document care conține date cu caracter personal, protejat de prevederile Regulamentului (UE) nr. 679/2016 și Legii 190/2018

Anexa Nr. 1 La Partea I

Teren

Nr cadastral	Suprafaţa (mp)*	Observaţii / Referinţe
	1.300	

* Suprafaţa este determinată in planul de proiecţie Stereo 70.

DETALII LINIARE IMOBIL

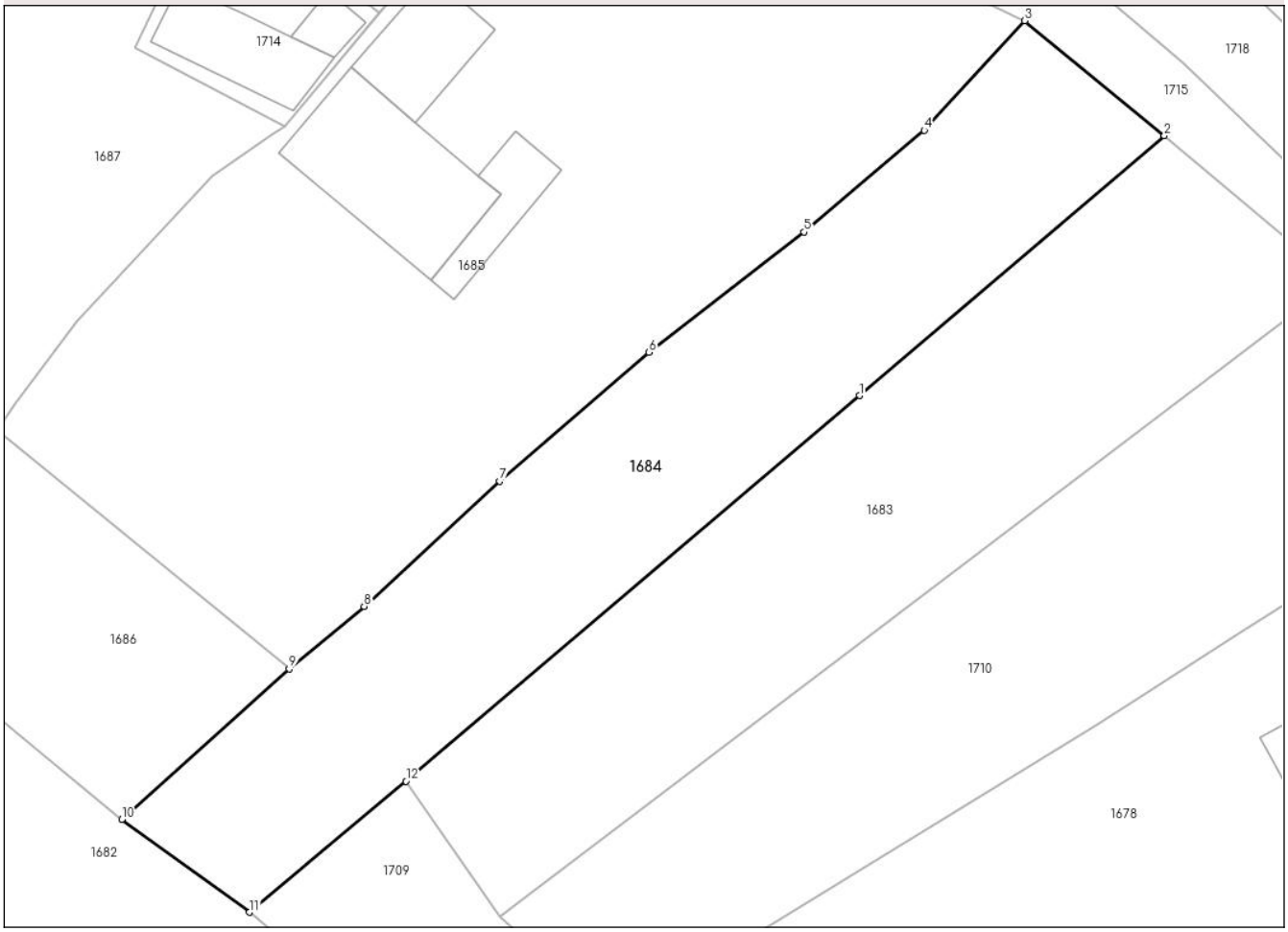

Date referitoare la teren

Crt	Categorie folosință	Intra vilan	Suprafaţa (mp)	Tarla	Parcelă	Nr. topo	Observaţii / Referinţe
1	arabil	DA	1.300	20	A56	-	

Lungime Segmente
1) Valorile lungimilor segmentelor sunt obţinute din proiecţie în plan.

Punct început	X / Y	Punct sfârşit	X / Y	Lungime segment (** (m)
1	565.333,034 687.301,219	2	565.357,818 687.322,33	32.556
2	565.357,818 687.322,33	3	565.346,468 687.331,655	14.689
3	565.346,468 687.331,655	4	565.338,288 687.322,769	12.078
4	565.338,288 687.322,769	5	565.328,523 687.314,493	12.8
5	565.328,523 687.314,493	6	565.315,924 687.304,741	15.932

Document care conține date cu caracter personal, protejat de prevederile Regulamentului (UE) nr. 679/2016 și Legii 190/2018

Punct început	X / Y	Punct sfârşit	X / Y	Lungime segment (** (m)
6	565.315,924 687.304,741	7	565.303,8 687.294,255	16.03
7	565.303,8 687.294,255	8	565.292,772 687.284,102	14.99
8	565.292,772 687.284,102	9	565.286,664 687.279,019	7.946
9	565.286,664 687.279,019	10	565.273,065 687.266,807	18.277
10	565.273,065 687.266,807	11	565.283,446 687.259,268	12.83
11	565.283,446 687.259,268	12	565.296,156 687.269,91	16.577
12	565.296,156 687.269,91	1	565.333,034 687.301,219	48.376

** Lungimile segmentelor sunt determinate în planul de proiecţie Stereo 70 şi sunt rotunjite la 1 milimetru.
*** Distanţa dintre puncte este formată din segmente cumulate ce sunt mai mici decât valoarea 1 milimetru.

Document care conține date cu caracter personal, protejat de prevederile Regulamentului (UE) nr. 679/2016 și Legii 190/2018

DATE DESPRE IMOBILUL NR. 1685

Oficiul de Cadastru şi Publicitate Imobiliară SUCEAVA
Biroul de Cadastru şi Publicitate Imobiliară Radauti

A. Partea I. Descrierea imobilului

TEREN Intravilan

Adresa: Loc. Poieni-Solca, Nr. 345, Jud. Suceava

Nr. Crt	Nr cadastral Nr. topografic	Suprafaţa* (mp)	Observaţii / Referinţe
A1	31251	2.600	Sector cadastral:17 Teren imprejmuit;

Construcţii

Crt	Nr cadastral Nr. topografic	Adresa	Observaţii / Referinţe
A1.1	31251-C1	Loc. Poieni-Solca, Nr. 345, Jud. Suceava	Nr. niveluri:1; S. construita la sol:70 mp; S. construita desfasurata:70 mp; Locuinta, nr. 345, cu un nivel, din lemn, edificata in anul 1880, SD = 70 mp

B. Partea II. Proprietari şi acte

Inscrieri privitoare la dreptul de proprietate şi alte drepturi reale		Referinţe
1685 / 23/09/2024		
Act Notarial nr. contract de donație nr. 852, din 16/02/2018 emis de BIN Covariuc Ioan;		
B1	Intabulare, drept de PROPRIETATE, dobandit prin Conventie, cota actuala 1/1, cota initiala 1/1	A1, A1.1
	1) **ALBU MARIUS-EUGEN**, bun propriu	

C. Partea III. SARCINI

Inscrieri privind dezmembramintele dreptului de proprietate, drepturi reale de garanţie şi sarcini		Referinţe
1685 / 23/09/2024		
Act Notarial nr. contract de donație nr. 852, din 16/02/2018 emis de BIN Covariuc Ioan;		
C1	Intabulare, drept de UZUFRUCT VIAGER, cota actuala 1/1, cota initiala 1/1	A1, A1.1
	1) **ALBU VASILE**	
C2	Intabulare, drept de IPOTECA LEGALA, Valoare:0 reprezentând obligația de întreținere	A1, A1.1
	1) **ALBU VASILE**	

Document care conține date cu caracter personal, protejat de prevederile Regulamentului (UE) nr. 679/2016 și Legii 190/2018

Anexa Nr. 1 La Partea I

Teren

Nr cadastral	Suprafaţa (mp)*	Observaţii / Referinţe
31251	2.600	

* Suprafaţa este determinată in planul de proiecţie Stereo 70.

DETALII LINIARE IMOBIL

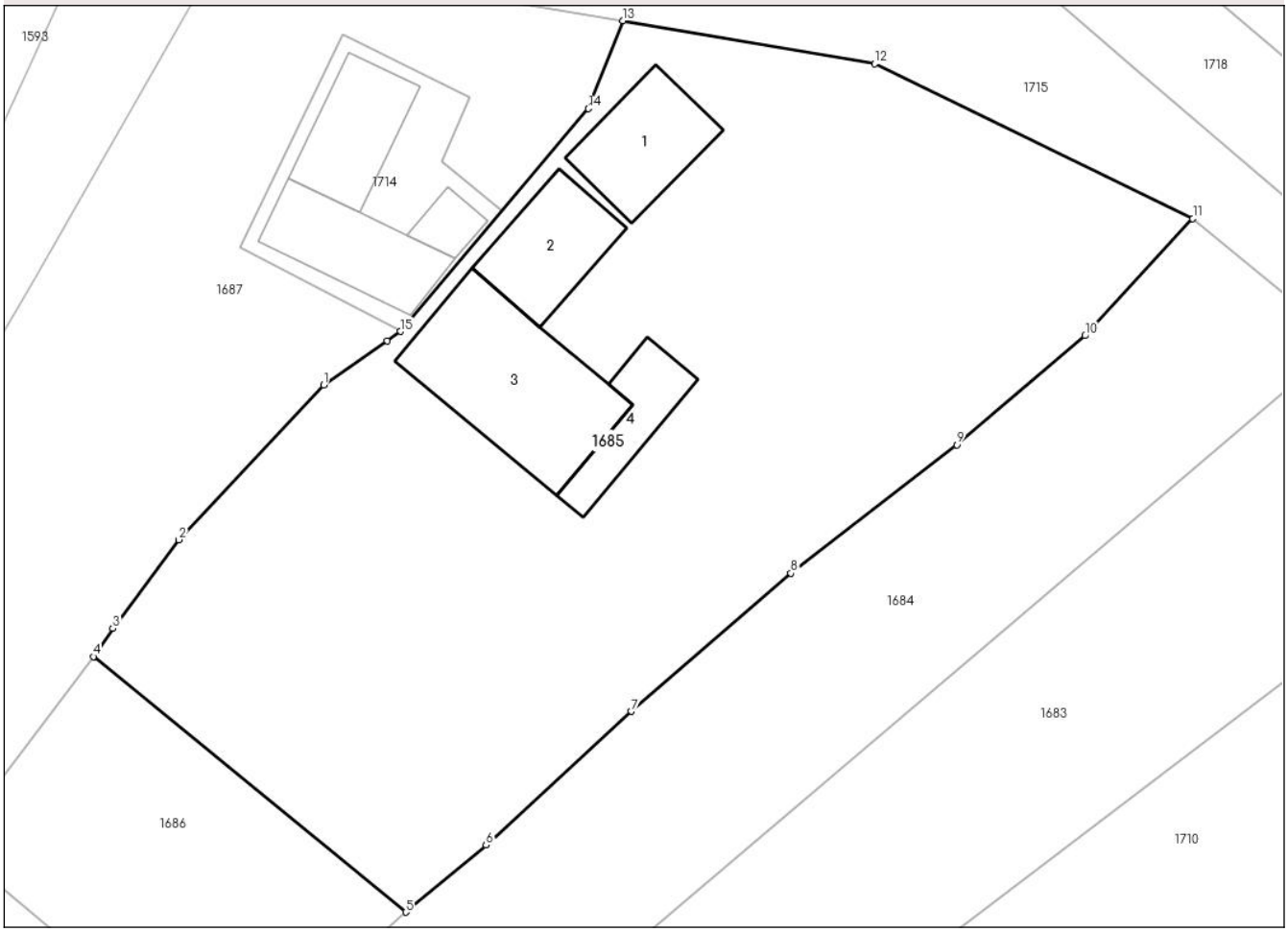

Date referitoare la teren

Crt	Categorie folosință	Intra vilan	Suprafaţa (mp)	Tarla	Parcelă	Nr. topo	Observaţii / Referinţe
1	curti constructii	DA	600	20	A56	-	
2	arabil	DA	2.000	20	A56	-	

Date referitoare la construcţii

Crt	Număr	Destinaţie construcţie	Supraf. (mp)	Situaţie juridică	Observaţii / Referinţe
A1.1	31251-C1	constructii de locuinte	70	Cu acte	Nr. niveluri:1; S. construita la sol:70 mp; S. construita desfasurata:70 mp; Locuinta, nr. 345, cu un nivel, din lemn, edificata in anul 1880, SD = 70 mp
A1.2		constructii anexa	Din acte: 0 Masurata: 68	Fara acte	Nr. niveluri:1; S. construita la sol:68 mp; S. construita desfasurata:68 mp; anexa
A1.3		constructii anexa	Din acte: 0 Masurata: 144	Fara acte	Nr. niveluri:1; S. construita la sol:144 mp; S. construita desfasurata:144 mp; anexa
A1.4		constructii anexa	46	Fara acte	Nr. niveluri:1; S. construita la sol:46 mp; S. construita desfasurata:46 mp; anexa

Document care conține date cu caracter personal, protejat de prevederile Regulamentului (UE) nr. 679/2016 și Legii 190/2018

Lungime Segmente
1) Valorile lungimilor segmentelor sunt obţinute din proiecţie în plan.

Punct început	X / Y	Punct sfârşit	X / Y	Lungime segment (** (m)
1	565.280,418 687.319,042	2	565.269,433 687.307,286	16.09
2	565.269,433 687.307,286	3	565.264,401 687.300,549	8.409
3	565.264,401 687.300,549	4	565.262,927 687.298,415	2.594
4	565.262,927 687.298,415	5	565.286,664 687.279,019	30.654
5	565.286,664 687.279,019	6	565.292,772 687.284,102	7.946
6	565.292,772 687.284,102	7	565.303,8 687.294,255	14.99
7	565.303,8 687.294,255	8	565.315,924 687.304,741	16.03
8	565.315,924 687.304,741	9	565.328,523 687.314,493	15.932
9	565.328,523 687.314,493	10	565.338,288 687.322,769	12.8
10	565.338,288 687.322,769	11	565.346,468 687.331,655	12.078
11	565.346,468 687.331,655	12	565.322,31 687.343,409	26.866
12	565.322,31 687.343,409	13	565.303,181 687.346,677	19.406
13	565.303,181 687.346,677	14	565.300,526 687.340,011	7.175
14	565.300,526 687.340,011	15	565.286,27 687.323,1	22.118
15	565.286,27 687.323,1	16	565.285,259 687.322,399	1.23
16	565.285,259 687.322,399	1	565.280,418 687.319,042	5.891

** Lungimile segmentelor sunt determinate în planul de proiecţie Stereo 70 şi sunt rotunjite la 1 milimetru.
*** Distanţa dintre puncte este formată din segmente cumulate ce sunt mai mici decât valoarea 1 milimetru.

Document care conține date cu caracter personal, protejat de prevederile Regulamentului (UE) nr. 679/2016 și Legii 190/2018

DATE DESPRE IMOBILUL NR. 1686

Oficiul de Cadastru şi Publicitate Imobiliară SUCEAVA
Biroul de Cadastru şi Publicitate Imobiliară Radauti

A. Partea I. Descrierea imobilului

TEREN Intravilan

Adresa: Loc. Poieni-Solca, Jud. Suceava

Nr. Crt	Nr cadastral Nr. topografic	Suprafaţa* (mp)	Observaţii / Referinţe
A1		521	Sector cadastral:17 Teren imprejmuit;

B. Partea II. Proprietari şi acte

Inscrieri privitoare la dreptul de proprietate şi alte drepturi reale		Referinţe
1686 / 23/09/2024		
Act Normativ nr. 7, din 13/03/1996 emis de PARLAMENTUL ROMANIEI;		
B1	Intabulare, drept de PROPRIETATE, dobandit prin Lege, cota actuala 1/1	A1
	1) **NEIDENTIFICAT NEIDENTIFICAT**	
Act Administrativ nr. 3344, din 30/09/2024 emis de PRIMARIA COMUNEI POIENI SOLCA;		
B2	se noteaza posesia faptica in favoarea lui	A1
	1) **ALBU MARIUS EUGEN**	

C. Partea III. SARCINI .

Inscrieri privind dezmembramintele dreptului de proprietate, drepturi reale de garanţie şi sarcini	Referinţe
NU SUNT	

Document care conține date cu caracter personal, protejat de prevederile Regulamentului (UE) nr. 679/2016 și Legii 190/2018

Anexa Nr. 1 La Partea I

Teren

Nr cadastral	Suprafaţa (mp)*	Observaţii / Referinţe
	521	

* Suprafaţa este determinată in planul de proiecţie Stereo 70.

DETALII LINIARE IMOBIL

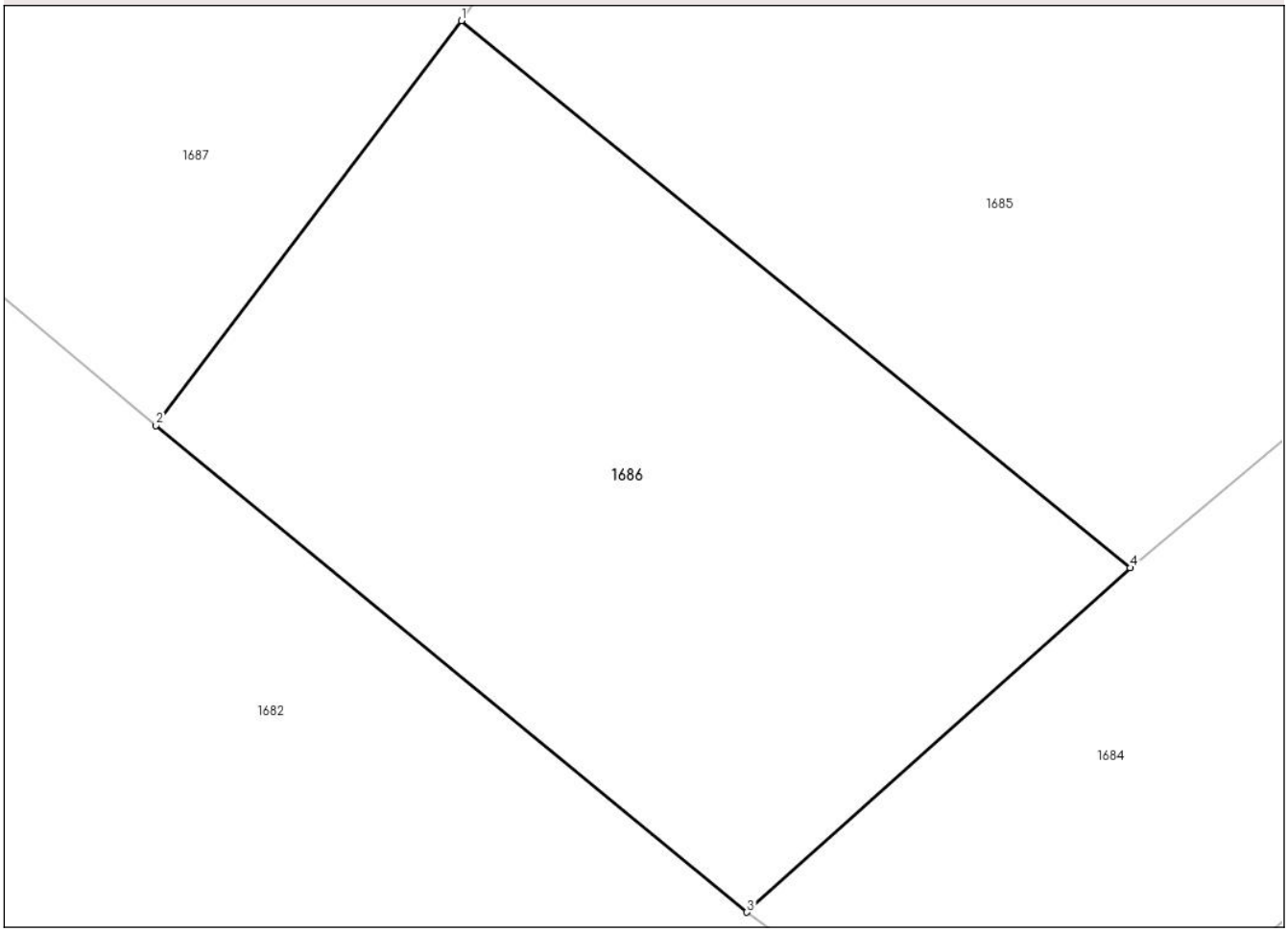

Date referitoare la teren

Crt	Categorie folosință	Intra vilan	Suprafaţa (mp)	Tarla	Parcelă	Nr. topo	Observaţii / Referinţe
1	arabil	DA	521	20	A56	-	

Lungime Segmente
1) Valorile lungimilor segmentelor sunt obţinute din proiecţie în plan.

Punct început	X / Y	Punct sfârşit	X / Y	Lungime segment (** (m)
1	565.262,927 687.298,415	2	565.252,09 687.284,067	17.981
2	565.252,09 687.284,067	3	565.273,065 687.266,807	27.164
3	565.273,065 687.266,807	4	565.286,664 687.279,019	18.277
4	565.286,664 687.279,019	1	565.262,927 687.298,415	30.654

**** Lungimile segmentelor sunt determinate în planul de proiecţie Stereo 70 şi sunt rotunjite la 1 milimetru.**

Document care conține date cu caracter personal, protejat de prevederile Regulamentului (UE) nr. 679/2016 și Legii 190/2018

***** Distanţa dintre puncte este formată din segmente cumulate ce sunt mai mici decât valoarea 1 milimetru.**

DATE DESPRE IMOBILUL NR. 1687

Oficiul de Cadastru şi Publicitate Imobiliară SUCEAVA
Biroul de Cadastru şi Publicitate Imobiliară Radauti

A. Partea I. Descrierea imobilului

TEREN Intravilan

Adresa: Loc. Poieni-Solca, Jud. Suceava

Nr. Crt	Nr cadastral Nr. topografic	Suprafaţa* (mp)	Observaţii / Referinţe
A1		1.400	Sector cadastral:17 Teren imprejmuit;

B. Partea II. Proprietari şi acte

Inscrieri privitoare la dreptul de proprietate şi alte drepturi reale		Referinţe
1687 / 23/09/2024		
Act Normativ nr. 7, din 13/03/1996 emis de PARLAMENTUL ROMANIEI;		
B1	Intabulare, drept de PROPRIETATE, dobandit prin Lege, cota actuala 1/1	A1
	1) **NEIDENTIFICAT NEIDENTIFICAT**	
Act Administrativ nr. 3345, din 30/09/2024 emis de PRIMARIA COMUNEI POIENI SOLCA;		
B2	se noteaza posesia faptica in favoarea lui	A1
	1) **ALBU LUTU** 2) **ALBU IOANA CRISTINA**	

C. Partea III. SARCINI .

Inscrieri privind dezmembramintele dreptului de proprietate, drepturi reale de garanţie şi sarcini	Referinţe
NU SUNT	

Document care conține date cu caracter personal, protejat de prevederile Regulamentului (UE) nr. 679/2016 și Legii 190/2018

Anexa Nr. 1 La Partea I

Teren

Nr cadastral	Suprafaţa (mp)*	Observaţii / Referinţe
	1.400	

* Suprafaţa este determinată in planul de proiecţie Stereo 70.

DETALII LINIARE IMOBIL

Date referitoare la teren

Crt	Categorie folosință	Intra vilan	Suprafaţa (mp)	Tarla	Parcelă	Nr. topo	Observaţii / Referinţe
1	arabil	DA	1.400	20	A56	-	

Lungime Segmente
1) Valorile lungimilor segmentelor sunt obţinute din proiecţie în plan.

Punct început	X / Y	Punct sfârşit	X / Y	Lungime segment (** (m)
1	565.289,431 687.335,954	2	565.293,998 687.332,267	5.87
2	565.293,998 687.332,267	3	565.300,526 687.340,011	10.128
3	565.300,526 687.340,011	4	565.303,181 687.346,677	7.175
4	565.303,181 687.346,677	5	565.291,153 687.348,687	12.195
5	565.291,153 687.348,687	6	565.272,559 687.351,794	18.852

Document care conține date cu caracter personal, protejat de prevederile Regulamentului (UE) nr. 679/2016 și Legii 190/2018

Punct început	X / Y	Punct sfârşit	X / Y	Lungime segment (** (m)
6	565.272,559 687.351,794	7	565.258,449 687.327,116	28.427
7	565.258,449 687.327,116	8	565.239,397 687.294,684	37.614
8	565.239,397 687.294,684	9	565.252,09 687.284,067	16.548
9	565.252,09 687.284,067	10	565.262,927 687.298,415	17.981
10	565.262,927 687.298,415	11	565.264,401 687.300,549	2.594
11	565.264,401 687.300,549	12	565.269,433 687.307,286	8.409
12	565.269,433 687.307,286	13	565.280,418 687.319,042	16.09
13	565.280,418 687.319,042	14	565.285,259 687.322,399	5.891
14	565.285,259 687.322,399	15	565.286,27 687.323,1	1.23
15	565.286,27 687.323,1	16	565.274,125 687.329,454	13.707
16	565.274,125 687.329,454	17	565.281,894 687.345,592	17.911
17	565.281,894 687.345,592	18	565.291,561 687.340,899	10.746
18	565.291,561 687.340,899	1	565.289,431 687.335,954	5.384

** Lungimile segmentelor sunt determinate în planul de proiecţie Stereo 70 şi sunt rotunjite la 1 milimetru.
*** Distanţa dintre puncte este formată din segmente cumulate ce sunt mai mici decât valoarea 1 milimetru.

Document care conține date cu caracter personal, protejat de prevederile Regulamentului (UE) nr. 679/2016 și Legii 190/2018

DATE DESPRE IMOBILUL NR. 1688

Oficiul de Cadastru şi Publicitate Imobiliară SUCEAVA
Biroul de Cadastru şi Publicitate Imobiliară Radauti

A. Partea I. Descrierea imobilului

TEREN Intravilan

Adresa: Loc. Poieni-Solca, Jud. Suceava

Nr. Crt	Nr cadastral Nr. topografic	Suprafaţa* (mp)	Observaţii / Referinţe
A1	30833	12.500	Sector cadastral:17 Teren imprejmuit;

Construcţii

Crt	Nr cadastral Nr. topografic	Adresa	Observaţii / Referinţe
A1.1	30833-C1	Loc. Poieni-Solca, Jud. Suceava	Nr. niveluri:1; S. construita la sol:57 mp; S. construita desfasurata:57 mp; Casa
A1.2	30833-C2	Loc. Poieni-Solca, Jud. Suceava	Nr. niveluri:1; S. construita la sol:9 mp; S. construita desfasurata:9 mp; Anexa
A1.3	30833-C3	Loc. Poieni-Solca, Jud. Suceava	Nr. niveluri:1; S. construita la sol:87 mp; S. construita desfasurata:87 mp; Anexa

B. Partea II. Proprietari şi acte

Inscrieri privitoare la dreptul de proprietate şi alte drepturi reale		Referinţe
1688 / 23/09/2024		
Act Notarial nr. 123, din 26/05/2003 emis de notar (titlu de proprietate nr 812 din 30.09.1996, emis de Prefectura Suceava;certificat de mostenitor nr 739 din 04.10.1990, emis de notar);		
B1	Intabulare, drept de PROPRIETATEin ind, dobandit prin Succesiune, cota actuala 3/4, cota initiala 1/1	A1
	1) **GALES ANA-ALINA** 2) **GALEŞ GHEORGHE-CRISTIAN**	
	OBSERVATII: pozitie transcrisa din CF 30582/Poieni-Solca, inscrisa prin incheierea nr. 129 din 26/05/2003;	
Act Notarial nr. 7, din 03/02/2017 emis de Fomin Elena;		
B2	Intabulare, drept de PROPRIETATE- bun propriu, dobandit prin Succesiune, cota actuala 1/8, cota initiala 1/2	A1
	1) **GALEŞ GHEORGHE-CRISTIAN**	
	OBSERVATII: pozitie transcrisa din CF 30582/Poieni-Solca, inscrisa prin incheierea nr. 3401 din 06/02/2017;	
B3	Intabulare, drept de PROPRIETATE- bun propriu, dobandit prin Succesiune, cota actuala 1/8, cota initiala 1/2	A1
	1) **BODNARESCU ANA-ALINA**	
	OBSERVATII: pozitie transcrisa din CF 30582/Poieni-Solca, inscrisa prin incheierea nr. 3401 din 06/02/2017;	
1688 / 29/11/2017		
Act Notarial nr. 123, din 26/05/2003 emis de notar (titlu de proprietate nr 812 din 30.09.1996, emis de Prefectura Suceava;certificat de mostenitor nr 739 din 04.10.1990, emis de notar);		
B4	Intabulare, drept de PROPRIETATE, dobandit prin Succesiune, cota actuala 9/64, cota initiala 9/64	A1.1, A1.2, A1.3
	1) **GALES ANA-ALINA**	
	OBSERVATII: pozitie transcrisa din CF 30582/Poieni-Solca, inscrisa prin incheierea nr. 129 din 26/05/2003;	
1688 / 23/09/2024		
Act Notarial nr. 123, din 26/05/2003 emis de notar (titlu de proprietate nr 812 din 30.09.1996, emis de Prefectura Suceava;certificat de mostenitor nr 739 din 04.10.1990, emis de notar);		
B5	Intabulare, drept de PROPRIETATE, dobandit prin Succesiune, cota actuala 9/64, cota initiala 9/64	A1.1, A1.2, A1.3
	1) **GALEŞ GHEORGHE-CRISTIAN**	
	OBSERVATII: pozitie transcrisa din CF 30582/Poieni-Solca, inscrisa prin incheierea nr. 129 din 26/05/2003;	
Act Notarial nr. 7, din 03/02/2017 emis de Fomin Elena;		
B6	Intabulare, drept de PROPRIETATE- bun propriu, dobandit prin Succesiune, cota actuala 46/128, cota initiala 1/2	A1.1, A1.2, A1.3
	1) **GALEŞ GHEORGHE-CRISTIAN**	
	OBSERVATII: pozitie transcrisa din CF 30582/Poieni-Solca, inscrisa prin incheierea nr. 3401 din 06/02/2017;	
B7	Intabulare, drept de PROPRIETATE- bun propriu, dobandit prin Succesiune, cota actuala 46/128, cota initiala 1/2	A1.1, A1.2, A1.3
	1) **BODNARESCU ANA-ALINA**	
	OBSERVATII: pozitie transcrisa din CF 30582/Poieni-Solca, inscrisa prin incheierea nr. 3401 din 06/02/2017;	

Document care conține date cu caracter personal, protejat de prevederile Regulamentului (UE) nr. 679/2016 și Legii 190/2018

C. Partea III. SARCINI .

Inscrieri privind dezmembramintele dreptului de proprietate, drepturi reale de garanţie şi sarcini	Referinţe
NU SUNT	

Anexa Nr. 1 La Partea I

Teren

Nr cadastral	Suprafaţa (mp)*	Observaţii / Referinţe
30833	12.500	

* Suprafaţa este determinată in planul de proiecţie Stereo 70.

DETALII LINIARE IMOBIL

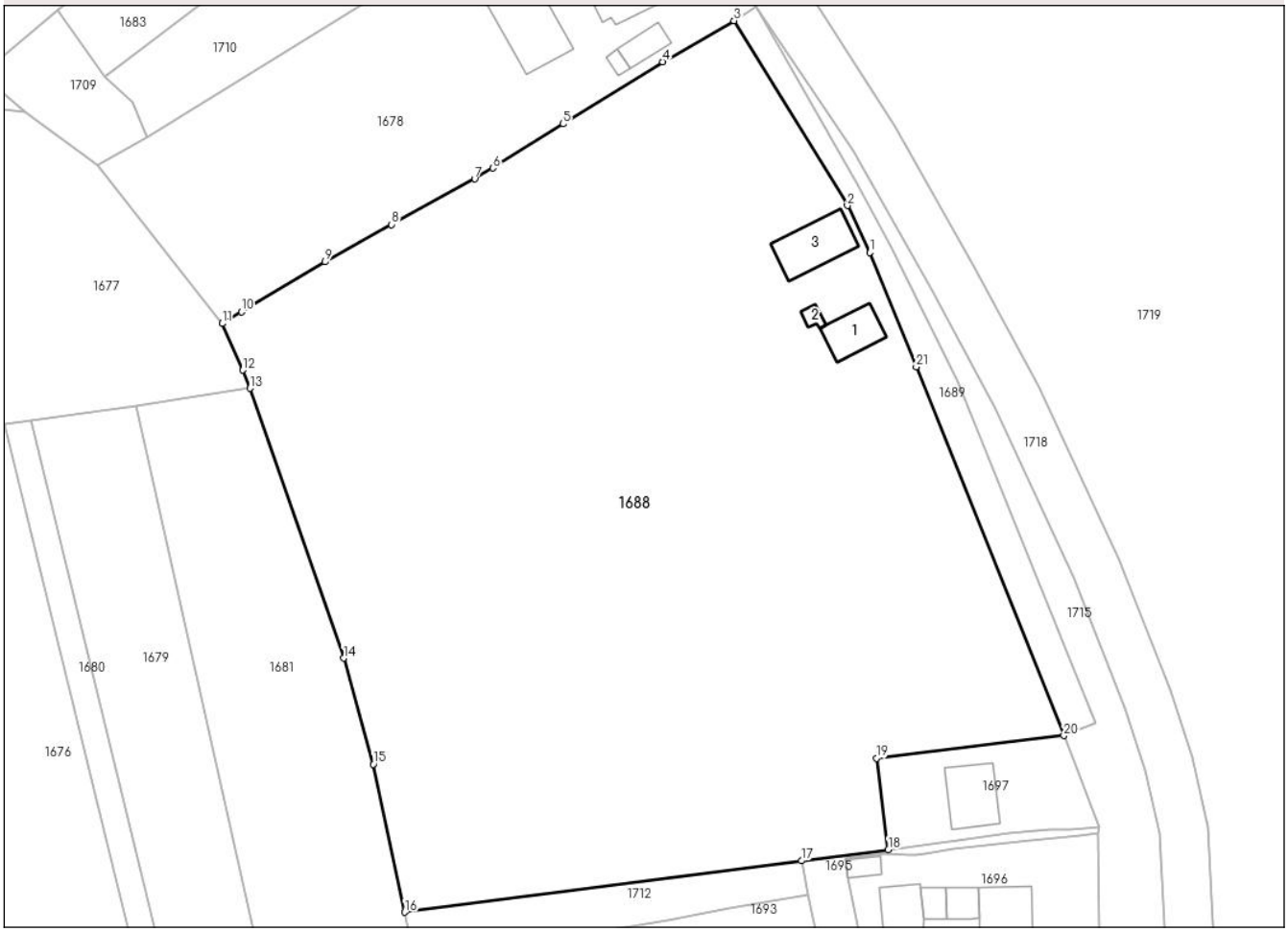

Date referitoare la teren

Crt	Categorie folosință	Intra vilan	Suprafaţa (mp)	Tarla	Parcelă	Nr. topo	Observaţii / Referinţe
1	curti constructii	DA	347	20	A56	-	
2	arabil	DA	7.185	20	A56	-	
3	livada	DA	4.968	20	A56	-	

Date referitoare la construcţii

Crt	Număr	Destinaţie construcţie	Supraf. (mp)	Situaţie juridică	Observaţii / Referinţe
A1.1	30833-C1	constructii de locuinte	57	Cu acte	Nr. niveluri:1; S. construita la sol:57 mp; S. construita desfasurata:57 mp; Casa
A1.2	30833-C2	constructii anexa	9	Cu acte	Nr. niveluri:1; S. construita la sol:9 mp; S. construita desfasurata:9 mp; Anexa
A1.3	30833-C3	constructii anexa	87	Cu acte	Nr. niveluri:1; S. construita la sol:87 mp; S. construita desfasurata:87 mp; Anexa

Lungime Segmente

1) Valorile lungimilor segmentelor sunt obţinute din proiecţie în plan.

Punct început	X / Y	Punct sfârşit	X / Y	Lungime segment (** (m)

Punct început	X / Y	Punct sfârşit	X / Y	Lungime segment (** (m)

Document care conține date cu caracter personal, protejat de prevederile Regulamentului (UE) nr. 679/2016 și Legii 190/2018

Punct început	X / Y	Punct sfârşit	X / Y	Lungime segment (** (m)
1	565.429,965 687.229,964	2	565.426,297 687.237,696	8.558
3	565.407,604 687.268,149	4	565.395,872 687.261,365	13.552
5	565.379,398 687.251,142	6	565.367,838 687.243,879	13.652
7	565.364,835 687.242,086	8	565.351,122 687.234,583	15.631
9	565.340,156 687.228,425	10	565.326,42 687.220,203	16.009
11	565.323,229 687.218,273	12	565.326,573 687.210,615	8.356
13	565.327,784 687.207,595	14	565.343,252 687.163,18	47.031
15	565.348,104 687.145,708	16	565.353,319 687.121,331	24.929
17	565.418,711 687.129,785	18	565.433,032 687.131,632	14.44
19	565.431,106 687.146,702	20	565.461,979 687.150,409	31.095
21	565.437,635 687.211,142	1	565.429,965 687.229,964	20.325

Punct început	X / Y	Punct sfârşit	X / Y	Lungime segment (** (m)
2	565.426,297 687.237,696	3	565.407,604 687.268,149	35.733
4	565.395,872 687.261,365	5	565.379,398 687.251,142	19.388
6	565.367,838 687.243,879	7	565.364,835 687.242,086	3.498
8	565.351,122 687.234,583	9	565.340,156 687.228,425	12.577
10	565.326,42 687.220,203	11	565.323,229 687.218,273	3.729
12	565.326,573 687.210,615	13	565.327,784 687.207,595	3.254
14	565.343,252 687.163,18	15	565.348,104 687.145,708	18.133
16	565.353,319 687.121,331	17	565.418,711 687.129,785	65.936
18	565.433,032 687.131,632	19	565.431,106 687.146,702	15.193
20	565.461,979 687.150,409	21	565.437,635 687.211,142	65.43

** Lungimile segmentelor sunt determinate în planul de proiecţie Stereo 70 şi sunt rotunjite la 1 milimetru.
*** Distanţa dintre puncte este formată din segmente cumulate ce sunt mai mici decât valoarea 1 milimetru.

Document care conține date cu caracter personal, protejat de prevederile Regulamentului (UE) nr. 679/2016 și Legii 190/2018

DATE DESPRE IMOBILUL NR. 1689

Oficiul de Cadastru şi Publicitate Imobiliară SUCEAVA
Biroul de Cadastru şi Publicitate Imobiliară Radauti

A. Partea I. Descrierea imobilului

TEREN Intravilan

Adresa: Loc. Poieni-Solca, Jud. Suceava

Nr. Crt	Nr cadastral Nr. topografic	Suprafaţa* (mp)	Observaţii / Referinţe
A1		611	Sector cadastral:17 Teren imprejmuit;

B. Partea II. Proprietari şi acte

Inscrieri privitoare la dreptul de proprietate şi alte drepturi reale		Referinţe
1689 / 23/09/2024		
Act Administrativ nr. 3445, din 04/10/2024 emis de PRIMARIA COMUNEI POIENI SOLCA;		
B1	Inscrierea provizorie, drept de PROPRIETATE, dobandit prin Lege, cota actuala 1/1, cota initiala 1/1	A1
	1) **NEIDENTIFICAT NEIDENTIFICAT**	
B2	proprietar neidentificat rezerva comisiei locale de fond funciar	A1

C. Partea III. SARCINI .

Inscrieri privind dezmembramintele dreptului de proprietate, drepturi reale de garanţie şi sarcini	Referinţe
NU SUNT	

Document care conține date cu caracter personal, protejat de prevederile Regulamentului (UE) nr. 679/2016 și Legii 190/2018

Anexa Nr. 1 La Partea I

Teren

Nr cadastral	Suprafaţa (mp)*	Observaţii / Referinţe
	611	

* Suprafaţa este determinată in planul de proiecţie Stereo 70.

DETALII LINIARE IMOBIL

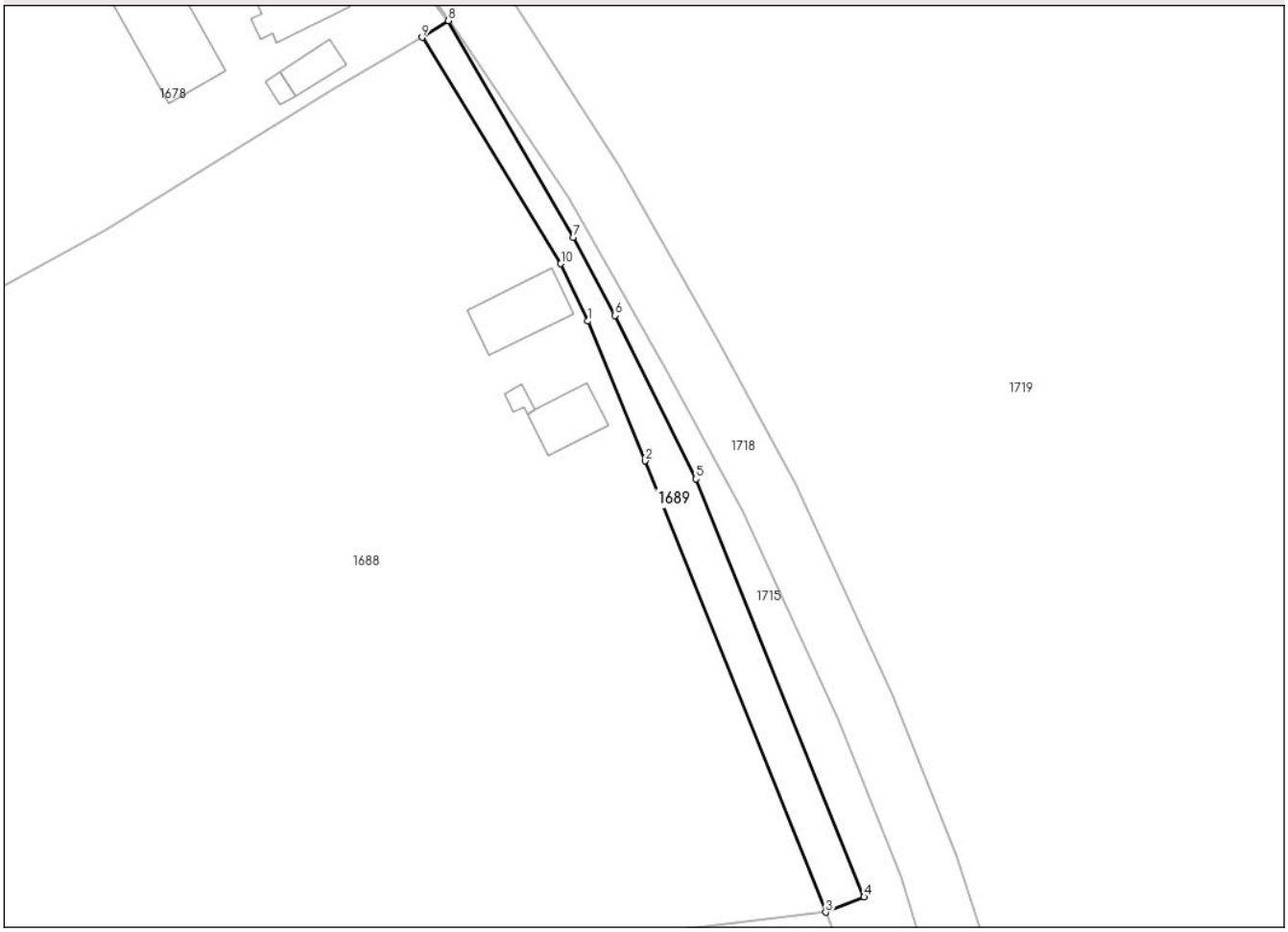

Date referitoare la teren

Crt	Categorie folosință	Intra vilan	Suprafaţa (mp)	Tarla	Parcelă	Nr. topo	Observaţii / Referinţe
1	arabil	DA	611	20	A56	-	

Lungime Segmente
1) Valorile lungimilor segmentelor sunt obţinute din proiecţie în plan.

Punct început	X / Y	Punct sfârşit	X / Y	Lungime segment (** (m)
1	565.429,965 687.229,964	2	565.437,635 687.211,142	20.325
2	565.437,635 687.211,142	3	565.461,979 687.150,409	65.43
3	565.461,979 687.150,409	4	565.467,151 687.152,461	5.564
4	565.467,151 687.152,461	5	565.444,495 687.208,735	60.663
5	565.444,495 687.208,735	6	565.433,573 687.230,729	24.557

Document care conține date cu caracter personal, protejat de prevederile Regulamentului (UE) nr. 679/2016 și Legii 190/2018

Punct început	X / Y	Punct sfârşit	X / Y	Lungime segment (** (m)
6	565.433,573 687.230,729	7	565.428,012 687.241,254	11.904
7	565.428,012 687.241,254	8	565.411,155 687.270,382	33.654
8	565.411,155 687.270,382	9	565.407,604 687.268,149	4.195
9	565.407,604 687.268,149	10	565.426,297 687.237,696	35.733
10	565.426,297 687.237,696	1	565.429,965 687.229,964	8.558

** Lungimile segmentelor sunt determinate în planul de proiecţie Stereo 70 şi sunt rotunjite la 1 milimetru.
*** Distanţa dintre puncte este formată din segmente cumulate ce sunt mai mici decât valoarea 1 milimetru.

Document care conține date cu caracter personal, protejat de prevederile Regulamentului (UE) nr. 679/2016 și Legii 190/2018

DATE DESPRE IMOBILUL NR. 1690

Oficiul de Cadastru şi Publicitate Imobiliară SUCEAVA
Biroul de Cadastru şi Publicitate Imobiliară Radauti

A. Partea I. Descrierea imobilului

TEREN Intravilan

Adresa: Loc. Poieni-Solca, Nr. 171A, Jud. Suceava

Nr. Crt	Nr cadastral Nr. topografic	Suprafaţa* (mp)	Observaţii / Referinţe
A1	30549	1.800	Sector cadastral:17 Teren imprejmuit;

B. Partea II. Proprietari şi acte

Inscrieri privitoare la dreptul de proprietate şi alte drepturi reale		Referinţe
1690 / 23/09/2024		
Act Notarial nr. 629, din 08/02/2017 emis de Covariuc Ioan;		
B1	Intabulare, drept de PROPRIETATEbun propriu cu titlu de cumparare, dobandit prin Conventie, cota actuala 1/1, cota initiala 1/1	A1
	1) **VIZITEU IOAN-RAZVAN**	

C. Partea III. SARCINI .

Inscrieri privind dezmembramintele dreptului de proprietate, drepturi reale de garanţie şi sarcini	Referinţe
NU SUNT	

Document care conține date cu caracter personal, protejat de prevederile Regulamentului (UE) nr. 679/2016 și Legii 190/2018

Anexa Nr. 1 La Partea I

Teren

Nr cadastral	Suprafaţa (mp)*	Observaţii / Referinţe
30549	1.800	

* Suprafaţa este determinată in planul de proiecţie Stereo 70.

DETALII LINIARE IMOBIL

Date referitoare la teren

Crt	Categorie folosință	Intra vilan	Suprafaţa (mp)	Tarla	Parcelă	Nr. topo	Observaţii / Referinţe
1	arabil	DA	1.800	20	A56	-	

Lungime Segmente
1) Valorile lungimilor segmentelor sunt obţinute din proiecţie în plan.

Punct început	X / Y	Punct sfârşit	X / Y	Lungime segment (** (m)
1	565.358,573 687.049,664	2	565.395,156 687.050,335	36.589
2	565.395,156 687.050,335	3	565.396,222 687.055,895	5.661
3	565.396,222 687.055,895	4	565.413,947 687.059,86	18.163
4	565.413,947 687.059,86	5	565.428,71 687.064,23	15.396
5	565.428,71 687.064,23	6	565.438,035 687.066,74	9.657

Document care conține date cu caracter personal, protejat de prevederile Regulamentului (UE) nr. 679/2016 și Legii 190/2018

Punct început	X / Y	Punct sfârşit	X / Y	Lungime segment (** (m)
6	565.438,035 687.066,74	7	565.436,907 687.084,089	17.386
7	565.436,907 687.084,089	8	565.356,139 687.071,949	81.675
8	565.356,139 687.071,949	1	565.358,573 687.049,664	22.418

** Lungimile segmentelor sunt determinate în planul de proiecţie Stereo 70 şi sunt rotunjite la 1 milimetru.
*** Distanţa dintre puncte este formată din segmente cumulate ce sunt mai mici decât valoarea 1 milimetru.

Document care conține date cu caracter personal, protejat de prevederile Regulamentului (UE) nr. 679/2016 și Legii 190/2018

DATE DESPRE IMOBILUL NR. 1691

Oficiul de Cadastru şi Publicitate Imobiliară SUCEAVA
Biroul de Cadastru şi Publicitate Imobiliară Radauti

A. Partea I. Descrierea imobilului

TEREN Intravilan

Adresa: Loc. Poieni-Solca, Nr. 351B, Jud. Suceava

Nr. Crt	Nr cadastral Nr. topografic	Suprafaţa* (mp)	Observaţii / Referinţe
A1	31732	250	Sector cadastral:17 Teren imprejmuit;

Construcţii

Crt	Nr cadastral Nr. topografic	Adresa	Observaţii / Referinţe
A1.1	31732-C1	Loc. Poieni-Solca, Nr. 351B, Jud. Suceava	Nr. niveluri:1; S. construita la sol:47 mp; S. construita desfasurata:47 mp; Locuinta din lemn cu un nivel, edificata in anul 1995 SD = 47 mp
A1.2	31732-C2	Loc. Poieni-Solca, Nr. 351B, Jud. Suceava	Nr. niveluri:1; S. construita la sol:26 mp; S. construita desfasurata:26 mp; Anexa din lemn cu un nivel, edificata in anul 1995, SD = 26 mp
A1.3	31732-C3	Loc. Poieni-Solca, Nr. 351B, Jud. Suceava	Nr. niveluri:1; S. construita la sol:32 mp; S. construita desfasurata:32 mp; Anexa din lemn cu un nivel, edificata in anul 1980, SD = 32 mp

B. Partea II. Proprietari şi acte

Inscrieri privitoare la dreptul de proprietate şi alte drepturi reale		Referinţe
1691 / 23/09/2024		
Act Notarial nr. contract de vânzare cumpărare aut. nr. 6365, din 30/12/2022 emis de N.P. FOMIN LARISA;		
B1	Intabulare, drept de PROPRIETATE, dobandit prin Conventie, cota actuala 1/1, cota initiala 1/1	A1, A1.1, A1.2, A1.3
	1) **HOPULELE ADRIAN**, bun propriu	

C. Partea III. SARCINI .

Inscrieri privind dezmembramintele dreptului de proprietate, drepturi reale de garanţie şi sarcini	Referinţe
NU SUNT	

Document care conține date cu caracter personal, protejat de prevederile Regulamentului (UE) nr. 679/2016 și Legii 190/2018

Anexa Nr. 1 La Partea I

Teren

Nr cadastral	Suprafaţa (mp)*	Observaţii / Referinţe
31732	250	

* Suprafaţa este determinată in planul de proiecţie Stereo 70.

DETALII LINIARE IMOBIL

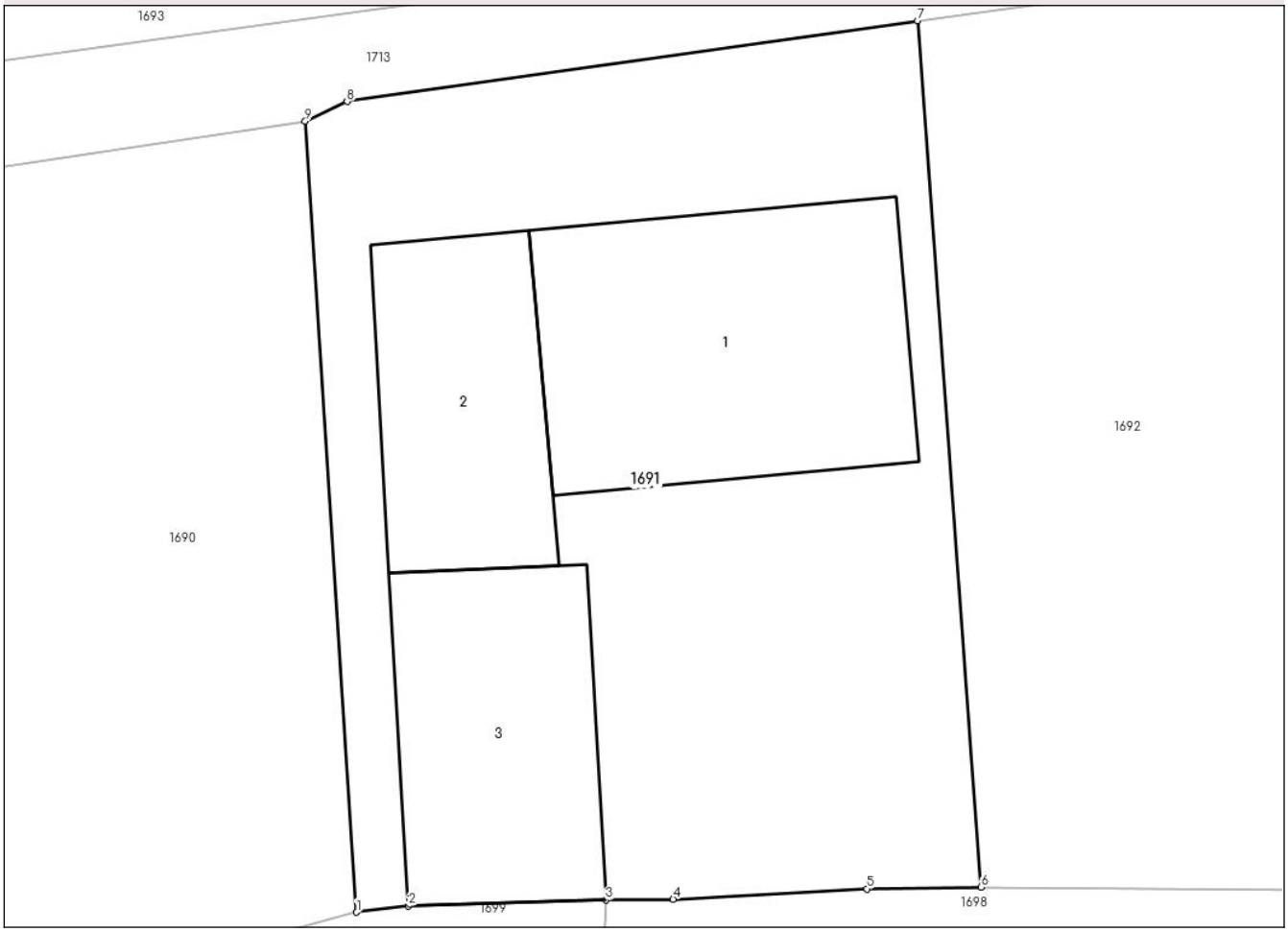

Date referitoare la teren

Crt	Categorie folosință	Intra vilan	Suprafaţa (mp)	Tarla	Parcelă	Nr. topo	Observaţii / Referinţe
1	curti constructii	DA	250	20	A56	-	

Date referitoare la construcţii

Crt	Număr	Destinaţie construcţie	Supraf. (mp)	Situaţie juridică	Observaţii / Referinţe
A1.1	31732-C1	constructii de locuinte	47	Cu acte	Nr. niveluri:1; S. construita la sol:47 mp; S. construita desfasurata:47 mp; Locuinta din lemn cu un nivel, edificata in anul 1995 SD = 47 mp
A1.2	31732-C2	constructii anexa	26	Cu acte	Nr. niveluri:1; S. construita la sol:26 mp; S. construita desfasurata:26 mp; Anexa din lemn cu un nivel, edificata in anul 1995, SD = 26 mp
A1.3	31732-C3	constructii anexa	32	Cu acte	Nr. niveluri:1; S. construita la sol:32 mp; S. construita desfasurata:32 mp; Anexa din lemn cu un nivel, edificata in anul 1980, SD = 32 mp

Document care conține date cu caracter personal, protejat de prevederile Regulamentului (UE) nr. 679/2016 și Legii 190/2018

Lungime Segmente
1) Valorile lungimilor segmentelor sunt obţinute din proiecţie în plan.

Punct început	X / Y	Punct sfârşit	X / Y	Lungime segment (** (m)
1	565.438,035 687.066,74	2	565.439,168 687.066,876	1.141
2	565.439,168 687.066,876	3	565.443,505 687.067,009	4.339
3	565.443,505 687.067,009	4	565.444,984 687.067,023	1.479
4	565.444,984 687.067,023	5	565.449,241 687.067,252	4.263
5	565.449,241 687.067,252	6	565.451,741 687.067,289	2.5
6	565.451,741 687.067,289	7	565.450,348 687.086,295	19.057
7	565.450,348 687.086,295	8	565.437,823 687.084,521	12.65
8	565.437,823 687.084,521	9	565.436,907 687.084,089	1.013
9	565.436,907 687.084,089	1	565.438,035 687.066,74	17.386

** Lungimile segmentelor sunt determinate în planul de proiecţie Stereo 70 şi sunt rotunjite la 1 milimetru.
*** Distanţa dintre puncte este formată din segmente cumulate ce sunt mai mici decât valoarea 1 milimetru.

Document care conține date cu caracter personal, protejat de prevederile Regulamentului (UE) nr. 679/2016 și Legii 190/2018

DATE DESPRE IMOBILUL NR. 1692

Oficiul de Cadastru şi Publicitate Imobiliară SUCEAVA
Biroul de Cadastru şi Publicitate Imobiliară Radauti

A. Partea I. Descrierea imobilului

TEREN Intravilan

Adresa: Loc. Poieni-Solca, Jud. Suceava

Nr. Crt	Nr cadastral Nr. topografic	Suprafaţa* (mp)	Observaţii / Referinţe
A1		260	Sector cadastral:17 Teren imprejmuit;

B. Partea II. Proprietari şi acte

Inscrieri privitoare la dreptul de proprietate şi alte drepturi reale		Referinţe
1692 / 23/09/2024		
Act Administrativ nr. 3445, din 04/10/2024 emis de PRIMARIA COMUNEI POIENI SOLCA;		
B1	Inscrierea provizorie, drept de PROPRIETATE, dobandit prin Lege, cota actuala 1/1, cota initiala 1/1	A1
	1) **NEIDENTIFICAT NEIDENTIFICAT**	
Act Administrativ nr. 3345, din 04/10/2024 emis de PRIMARIA COMUNEI POIENI SOLCA;		
B1	proprietar neidentificat rezerva comisiei locale de fond funciar	A1

C. Partea III. SARCINI .

Inscrieri privind dezmembramintele dreptului de proprietate, drepturi reale de garanţie şi sarcini	Referinţe
NU SUNT	

Document care conține date cu caracter personal, protejat de prevederile Regulamentului (UE) nr. 679/2016 și Legii 190/2018

Anexa Nr. 1 La Partea I

Teren

Nr cadastral	Suprafaţa (mp)*	Observaţii / Referinţe
	260	

* Suprafaţa este determinată in planul de proiecţie Stereo 70.

DETALII LINIARE IMOBIL

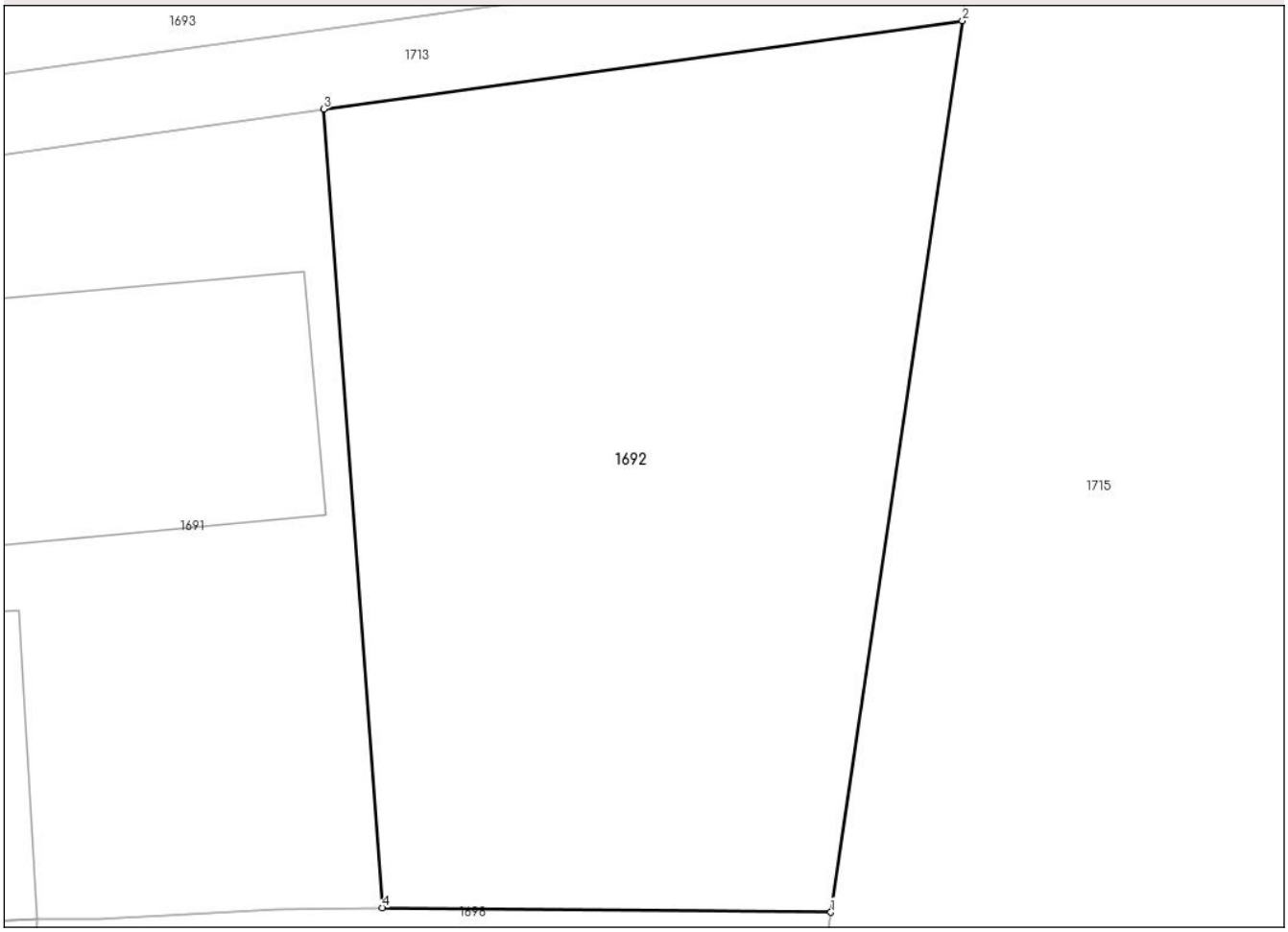

Date referitoare la teren

Crt	Categorie folosință	Intra vilan	Suprafaţa (mp)	Tarla	Parcelă	Nr. topo	Observaţii / Referinţe
1	arabil	DA	260	20	A56	-	

Lungime Segmente
1) Valorile lungimilor segmentelor sunt obţinute din proiecţie în plan.

Punct început	X / Y	Punct sfârşit	X / Y	Lungime segment (** (m)
1	565.462,427 687.067,181	2	565.465,559 687.088,393	21.442
2	565.465,559 687.088,393	3	565.450,348 687.086,295	15.355
3	565.450,348 687.086,295	4	565.451,741 687.067,289	19.057
4	565.451,741 687.067,289	1	565.462,427 687.067,181	10.687

**** Lungimile segmentelor sunt determinate în planul de proiecţie Stereo 70 şi sunt rotunjite la 1 milimetru.**

Document care conține date cu caracter personal, protejat de prevederile Regulamentului (UE) nr. 679/2016 și Legii 190/2018

***** Distanţa dintre puncte este formată din segmente cumulate ce sunt mai mici decât valoarea 1 milimetru.**

DATE DESPRE IMOBILUL NR. 1693

Oficiul de Cadastru şi Publicitate Imobiliară SUCEAVA
Biroul de Cadastru şi Publicitate Imobiliară Radauti

A. Partea I. Descrierea imobilului

TEREN Intravilan

Adresa: Loc. Poieni-Solca, Jud. Suceava

Nr. Crt	Nr cadastral Nr. topografic	Suprafaţa* (mp)	Observaţii / Referinţe
A1	31783	Din acte: 2.600 Masurata: 1.900	Sector cadastral:17 Teren imprejmuit;

B. Partea II. Proprietari şi acte

Inscrieri privitoare la dreptul de proprietate şi alte drepturi reale		Referinţe
1693 / 23/09/2024		
Act Notarial nr. 989, din 29/08/2022 emis de Sehlanec Ana BIN;		
B1	Intabulare, drept de PROPRIETATEbun comun in devalmasie, dobandit prin Conventie, cota actuala 1/1, cota initiala 1/1	A1
	1) **TODERAŞ ANA** 2) **TODERAŞ VASILE**	

C. Partea III. SARCINI

Inscrieri privind dezmembramintele dreptului de proprietate, drepturi reale de garanţie şi sarcini		Referinţe
1693 / 23/09/2024		
Act Notarial nr. 989, din 29/08/2022 emis de Sehlanec Ana BIN;		
C2	Intabulare, drept de IPOTECA LEGALA, Valoare:0 corespunzatoare intretinerii neexecutate(coform art 1723 si art 2386 alin 4 NCC), dobandit prin Conventie, cota actuala 1/1, cota initiala 1/1	A1
	1) **TODERAŞ IOSIF**	

Document care conține date cu caracter personal, protejat de prevederile Regulamentului (UE) nr. 679/2016 și Legii 190/2018

Anexa Nr. 1 La Partea I

Teren

Nr cadastral	Suprafaţa (mp)*	Observaţii / Referinţe
31783	Din acte: 2.600 Masurata: 1.900	

* Suprafaţa este determinată in planul de proiecţie Stereo 70.

DETALII LINIARE IMOBIL

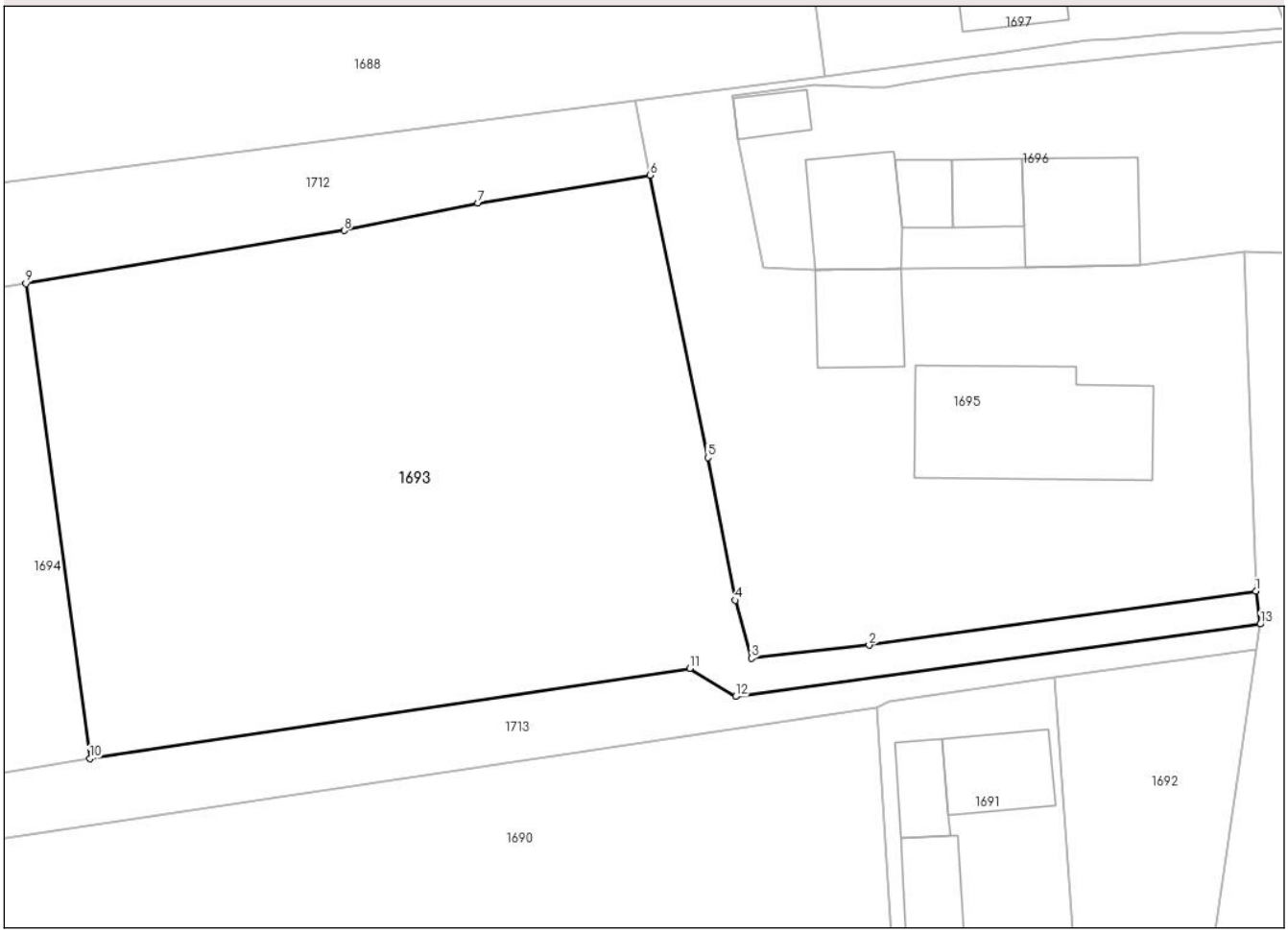

Date referitoare la teren

Crt	Categorie folosinţă	Intra vilan	Suprafaţa (mp)	Tarla	Parcelă	Nr. topo	Observaţii / Referinţe
1	arabil	DA	1.900	20	A56	-	

Lungime Segmente
1) Valorile lungimilor segmentelor sunt obţinute din proiecţie în plan.

Punct început	X / Y	Punct sfârşit	X / Y	Lungime segment (** (m)
1	565.465,518 687.092,812	2	565.436,363 687.088,751	29.436
2	565.436,363 687.088,751	3	565.427,49 687.087,768	8.927
3	565.427,49 687.087,768	4	565.426,281 687.092,129	4.525
4	565.426,281 687.092,129	5	565.424,198 687.102,893	10.964
5	565.424,198 687.102,893	6	565.419,837 687.124,172	21.721

Document care conține date cu caracter personal, protejat de prevederile Regulamentului (UE) nr. 679/2016 și Legii 190/2018

Punct început	X / Y	Punct sfârşit	X / Y	Lungime segment (** (m)
6	565.419,837 687.124,172	7	565.406,876 687.122,052	13.133
7	565.406,876 687.122,052	8	565.396,784 687.120,007	10.297
8	565.396,784 687.120,007	9	565.372,784 687.116,004	24.332
9	565.372,784 687.116,004	10	565.377,592 687.080,188	36.137
10	565.377,592 687.080,188	11	565.422,844 687.086,998	45.762
11	565.422,844 687.086,998	12	565.426,288 687.084,875	4.046
12	565.426,288 687.084,875	13	565.465,846 687.090,333	39.933
13	565.465,846 687.090,333	1	565.465,518 687.092,812	2.501

** Lungimile segmentelor sunt determinate în planul de proiecţie Stereo 70 şi sunt rotunjite la 1 milimetru.
*** Distanţa dintre puncte este formată din segmente cumulate ce sunt mai mici decât valoarea 1 milimetru.

Document care conține date cu caracter personal, protejat de prevederile Regulamentului (UE) nr. 679/2016 și Legii 190/2018

DATE DESPRE IMOBILUL NR. 1694

Oficiul de Cadastru şi Publicitate Imobiliară SUCEAVA
Biroul de Cadastru şi Publicitate Imobiliară Radauti

A. Partea I. Descrierea imobilului

TEREN Intravilan

Adresa: Loc. Poieni-Solca, Jud. Suceava

Nr. Crt	Nr cadastral Nr. topografic	Suprafaţa* (mp)	Observaţii / Referinţe
A1		811	Sector cadastral:17 Teren imprejmuit;

B. Partea II. Proprietari şi acte

Inscrieri privitoare la dreptul de proprietate şi alte drepturi reale		Referinţe
1694 / 23/09/2024		
Act Administrativ nr. 3445, din 04/10/2024 emis de PRIMARIA COMUNEI POIENI SOLCA;		
B1	Inscrierea provizorie, drept de PROPRIETATE, dobandit prin Lege, cota actuala 1/1, cota initiala 1/1	A1
	1) **NEIDENTIFICAT NEIDENTIFICAT**	
Act Administrativ nr. 3345, din 04/10/2024 emis de PRIMARIA COMUNEI POIENI SOLCA;		
B2	se noteaza mentiunea de proprietar neidentificat	A1

C. Partea III. SARCINI .

Inscrieri privind dezmembramintele dreptului de proprietate, drepturi reale de garanţie şi sarcini	Referinţe
NU SUNT	

Document care conține date cu caracter personal, protejat de prevederile Regulamentului (UE) nr. 679/2016 și Legii 190/2018

Anexa Nr. 1 La Partea I

Teren

Nr cadastral	Suprafaţa (mp)*	Observaţii / Referinţe
	811	

* Suprafaţa este determinată in planul de proiecţie Stereo 70.

DETALII LINIARE IMOBIL

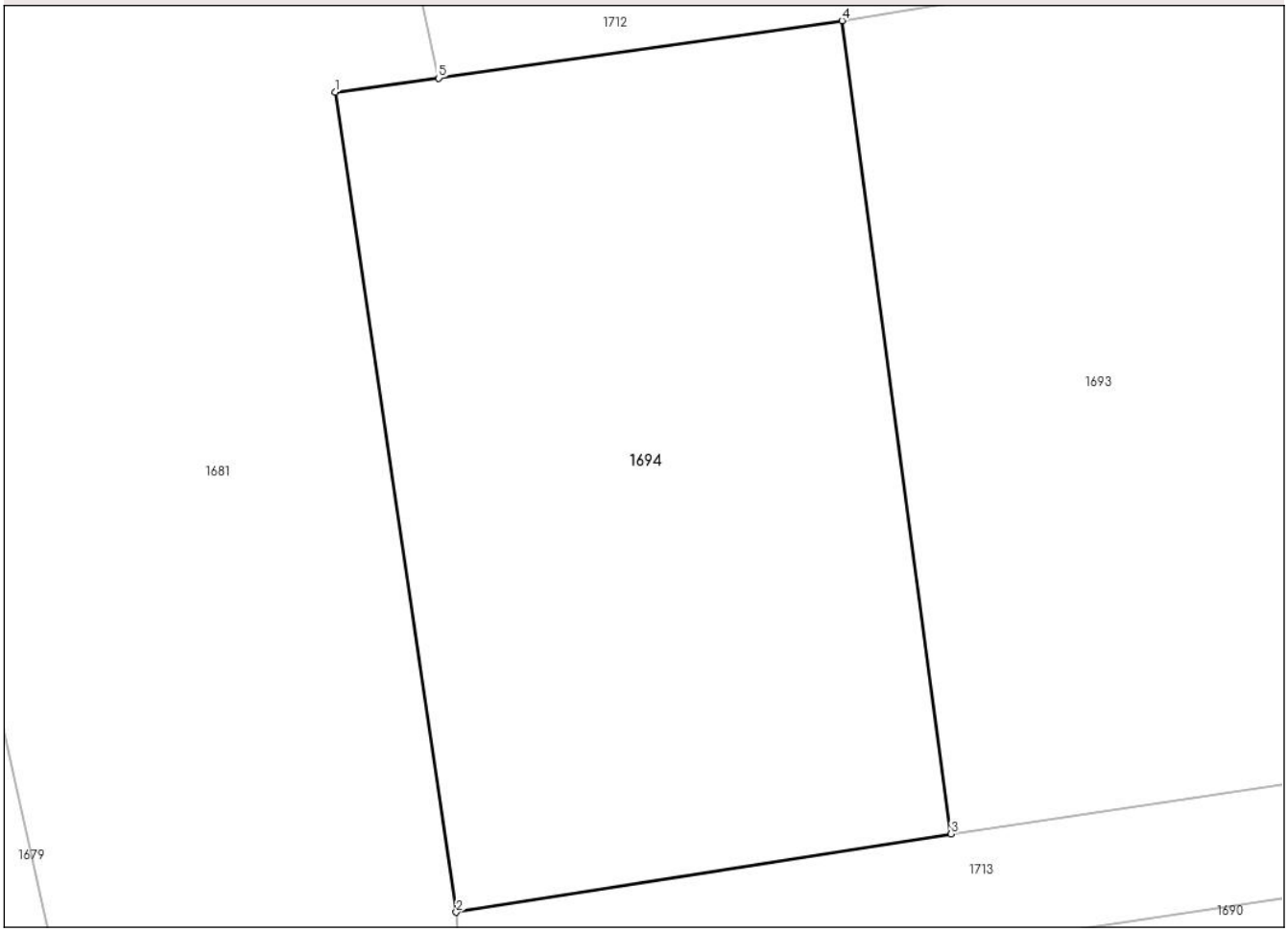

Date referitoare la teren

Crt	Categorie folosință	Intra vilan	Suprafaţa (mp)	Tarla	Parcelă	Nr. topo	Observaţii / Referinţe
1	arabil	DA	811	20	A56	-	

Lungime Segmente
1) Valorile lungimilor segmentelor sunt obţinute din proiecţie în plan.

Punct început	X / Y	Punct sfârşit	X / Y	Lungime segment (** (m)
1	565.350,435 687.112,863	2	565.355,781 687.076,743	36.513
2	565.355,781 687.076,743	3	565.377,592 687.080,188	22.081
3	565.377,592 687.080,188	4	565.372,784 687.116,004	36.137
4	565.372,784 687.116,004	5	565.354,999 687.113,476	17.964
5	565.354,999 687.113,476	1	565.350,435 687.112,863	4.605

Document care conține date cu caracter personal, protejat de prevederile Regulamentului (UE) nr. 679/2016 și Legii 190/2018

** Lungimile segmentelor sunt determinate în planul de proiecţie Stereo 70 şi sunt rotunjite la 1 milimetru.
*** Distanţa dintre puncte este formată din segmente cumulate ce sunt mai mici decât valoarea 1 milimetru.

DATE DESPRE IMOBILUL NR. 1695

Oficiul de Cadastru şi Publicitate Imobiliară SUCEAVA
Biroul de Cadastru şi Publicitate Imobiliară Radauti

A. Partea I. Descrierea imobilului

TEREN Intravilan

Adresa: Loc. Poieni-Solca, Jud. Suceava

Nr. Crt	Nr cadastral Nr. topografic	Suprafaţa* (mp)	Observaţii / Referinţe
A1		1.260	Sector cadastral:17 Teren imprejmuit;

B. Partea II. Proprietari şi acte

Inscrieri privitoare la dreptul de proprietate şi alte drepturi reale		Referinţe
1695 / 23/09/2024		
Act Administrativ nr. 3445, din 04/10/2024 emis de PRIMARIA COMUNEI POIENI SOLCA;		
B1	Inscrierea provizorie, drept de PROPRIETATE, dobandit prin Lege, cota actuala 1/1, cota initiala 1/1	A1
	1) **NEIDENTIFICAT NEIDENTIFICAT**	
Act Administrativ nr. 3345, din 04/10/2024 emis de PRIMARIA COMUNEI POIENI SOLCA;		
B2	proprietar neidentificat	A1

C. Partea III. SARCINI .

Inscrieri privind dezmembramintele dreptului de proprietate, drepturi reale de garanţie şi sarcini	Referinţe
NU SUNT	

Document care conține date cu caracter personal, protejat de prevederile Regulamentului (UE) nr. 679/2016 și Legii 190/2018

Anexa Nr. 1 La Partea I

Teren

Nr cadastral	Suprafaţa (mp)*	Observaţii / Referinţe
	1.260	

* Suprafaţa este determinată in planul de proiecţie Stereo 70.

DETALII LINIARE IMOBIL

Date referitoare la teren

Crt	Categorie folosință	Intra vilan	Suprafaţa (mp)	Tarla	Parcelă	Nr. topo	Observaţii / Referinţe
1	arabil	DA	1.260	20	A56	-	

Date referitoare la construcţii

Crt	Număr	Destinaţie construcţie	Supraf. (mp)	Situaţie juridică	Observaţii / Referinţe
A1.1		constructii de locuinte	145	Fara acte	Nr. niveluri:1; S. construita la sol:145 mp; casa
A1.2		constructii anexa	48	Fara acte	Nr. niveluri:1; S. construita la sol:48 mp; anexa

Lungime Segmente

1) Valorile lungimilor segmentelor sunt obţinute din proiecţie în plan.

Punct început	X / Y	Punct sfârşit	X / Y	Lungime segment (** (m)
1	565.419,837 687.124,172	2	565.424,198 687.102,893	21.721
3	565.426,281 687.092,129	4	565.427,49 687.087,768	4.525
5	565.436,363 687.088,751	6	565.465,518 687.092,812	29.436

Punct început	X / Y	Punct sfârşit	X / Y	Lungime segment (** (m)
2	565.424,198 687.102,893	3	565.426,281 687.092,129	10.964
4	565.427,49 687.087,768	5	565.436,363 687.088,751	8.927
6	565.465,518 687.092,812	7	565.464,663 687.118,379	25.581

Document care conține date cu caracter personal, protejat de prevederile Regulamentului (UE) nr. 679/2016 și Legii 190/2018

Punct început	X / Y	Punct sfârşit	X / Y	Lungime segment (** (m)
7	565.464,663 687.118,379	8	565.456,837 687.117,362	7.892
9	565.448,114 687.117,254	10	565.438,805 687.117,139	9.31
11	565.432,258 687.117,059	12	565.428,398 687.117,221	3.863
13	565.426,429 687.126,898	14	565.426,071 687.129,956	3.079
15	565.426,048 687.130,19	16	565.432,25 687.130,966	6.25
17	565.436,464 687.130,757	18	565.437,583 687.130,828	1.121
19	565.439,051 687.131,059	20	565.443,768 687.131,761	4.769
21	565.456,393 687.133,156	22	565.464,711 687.133,965	8.357
23	565.467,692 687.134,298	24	565.467,85 687.135,292	1.006
25	565.463,017 687.134,899	26	565.459,697 687.134,866	3.32
27	565.455,108 687.134,458	28	565.452,866 687.134,319	2.246
29	565.445,923 687.133,318	30	565.433,032 687.131,632	13.001
31	565.418,711 687.129,785	1	565.419,837 687.124,172	5.725

Punct început	X / Y	Punct sfârşit	X / Y	Lungime segment (** (m)
8	565.456,837 687.117,362	9	565.448,114 687.117,254	8.724
10	565.438,805 687.117,139	11	565.432,258 687.117,059	6.547
12	565.428,398 687.117,221	13	565.426,429 687.126,898	9.875
14	565.426,071 687.129,956	15	565.426,048 687.130,19	0.235
16	565.432,25 687.130,966	17	565.436,464 687.130,757	4.219
18	565.437,583 687.130,828	19	565.439,051 687.131,059	1.486
20	565.443,768 687.131,761	21	565.456,393 687.133,156	12.702
22	565.464,711 687.133,965	23	565.467,692 687.134,298	3.0
24	565.467,85 687.135,292	25	565.463,017 687.134,899	4.849
26	565.459,697 687.134,866	27	565.455,108 687.134,458	4.607
28	565.452,866 687.134,319	29	565.445,923 687.133,318	7.015
30	565.433,032 687.131,632	31	565.418,711 687.129,785	14.44

** Lungimile segmentelor sunt determinate în planul de proiecţie Stereo 70 şi sunt rotunjite la 1 milimetru.
*** Distanţa dintre puncte este formată din segmente cumulate ce sunt mai mici decât valoarea 1 milimetru.

Document care conține date cu caracter personal, protejat de prevederile Regulamentului (UE) nr. 679/2016 și Legii 190/2018

DATE DESPRE IMOBILUL NR. 1696

Oficiul de Cadastru şi Publicitate Imobiliară SUCEAVA
Biroul de Cadastru şi Publicitate Imobiliară Radauti

A. Partea I. Descrierea imobilului

TEREN Intravilan Nr. CF vechi:328

Adresa: Loc. Poieni-Solca, Nr. 10, Jud. Suceava, Str. Islazului

Nr. Crt	Nr cadastral Nr. topografic	Suprafaţa* (mp)	Observaţii / Referinţe
A1	31257	600	Sector cadastral:17 Teren imprejmuit;

Construcţii

Crt	Nr cadastral Nr. topografic	Adresa	Observaţii / Referinţe
A1.1	31257-C1	Loc. Poieni-Solca, Nr. 10, Jud. Suceava, Str. Islazului	Nr. niveluri:1; S. construita la sol:71 mp; S. construita desfasurata:71 mp; Locuinta P edificata in anul 1982.
A1.2	31257-C2	Loc. Poieni-Solca, Nr. 10, Jud. Suceava, Str. Islazului	Nr. niveluri:1; S. construita la sol:27 mp; S. construita desfasurata:27 mp; Bucatarie P edificata in anul 1982.
A1.3	31257-C3	Loc. Poieni-Solca, Nr. 10, Jud. Suceava, Str. Islazului	Nr. niveluri:1; S. construita la sol:21 mp; S. construita desfasurata:21 mp; Sopru P edificata in anul 1982.
A1.4	31257-C4	Loc. Poieni-Solca, Nr. 10, Jud. Suceava, Str. Islazului	Nr. niveluri:1; S. construita la sol:58 mp; S. construita desfasurata:58 mp; Sura cu grajd P edificata in anul 1984.
A1.5	31257-C5	Loc. Poieni-Solca, Nr. 10, Jud. Suceava, Str. Islazului	Nr. niveluri:1; S. construita la sol:17 mp; S. construita desfasurata:17 mp; Anexa P edificata in anul 1980.

B. Partea II. Proprietari şi acte

Inscrieri privitoare la dreptul de proprietate şi alte drepturi reale		Referinţe
1696 / 23/09/2024		
Act Notarial nr. 5605, din 15/12/1998 emis de Notar Public în Rădăuți;		
B1	Intabulare, drept de PROPRIETATEbun comun in dev., dobandit prin Conventie, cota actuala 1/1, cota initiala 1/1	A1, A1.1
	1) **VIZITEU VASILE** 2) **VIZITEU LUCICA**	
Act Administrativ nr. 1445, din 12/04/2024 emis de Primaria Com. Poieni-Solca (act administrativ nr certificat de atestare a edificarii/extinderii constructiei nr. 1452 din 15.04.2024, emis de Primaria Com. Poieni-Solca);		
B2	Intabulare, drept de PROPRIETATEbun comun, in devalmasie, dobandit prin Construire, cota actuala 1/1, cota initiala 1/1	A1.2, A1.3, A1.4, A1.5
	1) **VIZITEU LUCICA** 2) **VIZITEU VASILE**	

C. Partea III. SARCINI .

Inscrieri privind dezmembramintele dreptului de proprietate, drepturi reale de garanţie şi sarcini	Referinţe
NU SUNT	

Document care conține date cu caracter personal, protejat de prevederile Regulamentului (UE) nr. 679/2016 și Legii 190/2018

Anexa Nr. 1 La Partea I

Teren

Nr cadastral	Suprafaţa (mp)*	Observaţii / Referinţe
31257	600	

* Suprafaţa este determinată in planul de proiecţie Stereo 70.

DETALII LINIARE IMOBIL

Date referitoare la teren

Crt	Categorie folosință	Intra vilan	Suprafaţa (mp)	Tarla	Parcelă	Nr. topo	Observaţii / Referinţe
1	curti constructii	DA	425	20	A56	1664	
2	arabil	DA	175	20	A56	627/11	Teren partial imprejmuit cu gard de plasa pe latura de N.

Date referitoare la construcţii

Crt	Număr	Destinaţie construcţie	Supraf. (mp)	Situaţie juridică	Observaţii / Referinţe
A1.1	31257-C1	constructii de locuinte	71	Cu acte	Nr. niveluri:1; S. construita la sol:71 mp; S. construita desfasurata:71 mp; Locuinta P edificata in anul 1982.
A1.2	31257-C2	constructii anexa	27	Cu acte	Nr. niveluri:1; S. construita la sol:27 mp; S. construita desfasurata:27 mp; Bucatarie P edificata in anul 1982.
A1.3	31257-C3	constructii anexa	21	Cu acte	Nr. niveluri:1; S. construita la sol:21 mp; S. construita desfasurata:21 mp; Sopru P edificata in anul 1982.
A1.4	31257-C4	constructii anexa	58	Cu acte	Nr. niveluri:1; S. construita la sol:58 mp; S. construita desfasurata:58 mp; Sura cu grajd P edificata in anul 1984.
A1.5	31257-C5	constructii anexa	17	Cu acte	Nr. niveluri:1; S. construita la sol:17 mp; S. construita desfasurata:17 mp; Anexa P edificata in anul 1980.

Document care conține date cu caracter personal, protejat de prevederile Regulamentului (UE) nr. 679/2016 și Legii 190/2018

Lungime Segmente
1) Valorile lungimilor segmentelor sunt obţinute din proiecţie în plan.

Punct început	X / Y	Punct sfârşit	X / Y	Lungime segment (** (m)
1	565.428,398 687.117,221	2	565.432,258 687.117,059	3.863
2	565.432,258 687.117,059	3	565.438,805 687.117,139	6.547
3	565.438,805 687.117,139	4	565.448,114 687.117,254	9.31
4	565.448,114 687.117,254	5	565.456,837 687.117,362	8.724
5	565.456,837 687.117,362	6	565.464,663 687.118,379	7.892
6	565.464,663 687.118,379	7	565.467,774 687.118,352	3.111
7	565.467,774 687.118,352	8	565.467,692 687.134,298	15.946
8	565.467,692 687.134,298	9	565.464,711 687.133,965	3.0
9	565.464,711 687.133,965	10	565.456,393 687.133,156	8.357
10	565.456,393 687.133,156	11	565.443,768 687.131,761	12.702
11	565.443,768 687.131,761	12	565.439,051 687.131,059	4.769
12	565.439,051 687.131,059	13	565.437,583 687.130,828	1.486
13	565.437,583 687.130,828	14	565.436,464 687.130,757	1.121
14	565.436,464 687.130,757	15	565.432,25 687.130,966	4.219
15	565.432,25 687.130,966	16	565.426,048 687.130,19	6.25
16	565.426,048 687.130,19	17	565.426,071 687.129,956	0.235
17	565.426,071 687.129,956	18	565.426,429 687.126,898	3.079
18	565.426,429 687.126,898	1	565.428,398 687.117,221	9.875

** Lungimile segmentelor sunt determinate în planul de proiecţie Stereo 70 şi sunt rotunjite la 1 milimetru.
*** Distanţa dintre puncte este formată din segmente cumulate ce sunt mai mici decât valoarea 1 milimetru.

Document care conține date cu caracter personal, protejat de prevederile Regulamentului (UE) nr. 679/2016 și Legii 190/2018

DATE DESPRE IMOBILUL NR. 1697

Oficiul de Cadastru şi Publicitate Imobiliară SUCEAVA
Biroul de Cadastru şi Publicitate Imobiliară Radauti

A. Partea I. Descrierea imobilului

TEREN Intravilan

Adresa: Loc. Poieni-Solca, Jud. Suceava

Nr. Crt	Nr cadastral Nr. topografic	Suprafaţa* (mp)	Observaţii / Referinţe
A1	30834	500	Sector cadastral:17 Teren imprejmuit;

B. Partea II. Proprietari şi acte

Inscrieri privitoare la dreptul de proprietate şi alte drepturi reale		Referinţe
37187 / 29/11/2017		
Act Notarial nr. 5706, din 28/11/2017 emis de N.P. Fomin Elena;		
B1	Intabulare, drept de PROPRIETATE, dobandit prin Conventie, cota actuala 1/1, cota initiala 1/1	A1
	1) **VIZITEU PETRU-DORU** 2) **VIZITEU LILIANA**, bun comun, în devălmășie	

C. Partea III. SARCINI .

Inscrieri privind dezmembramintele dreptului de proprietate, drepturi reale de garanţie şi sarcini	Referinţe
NU SUNT	

Anexa Nr. 1 La Partea I

Teren

Nr cadastral	Suprafaţa (mp)*	Observaţii / Referinţe
30834	500	

* Suprafaţa este determinată in planul de proiecţie Stereo 70.

DETALII LINIARE IMOBIL

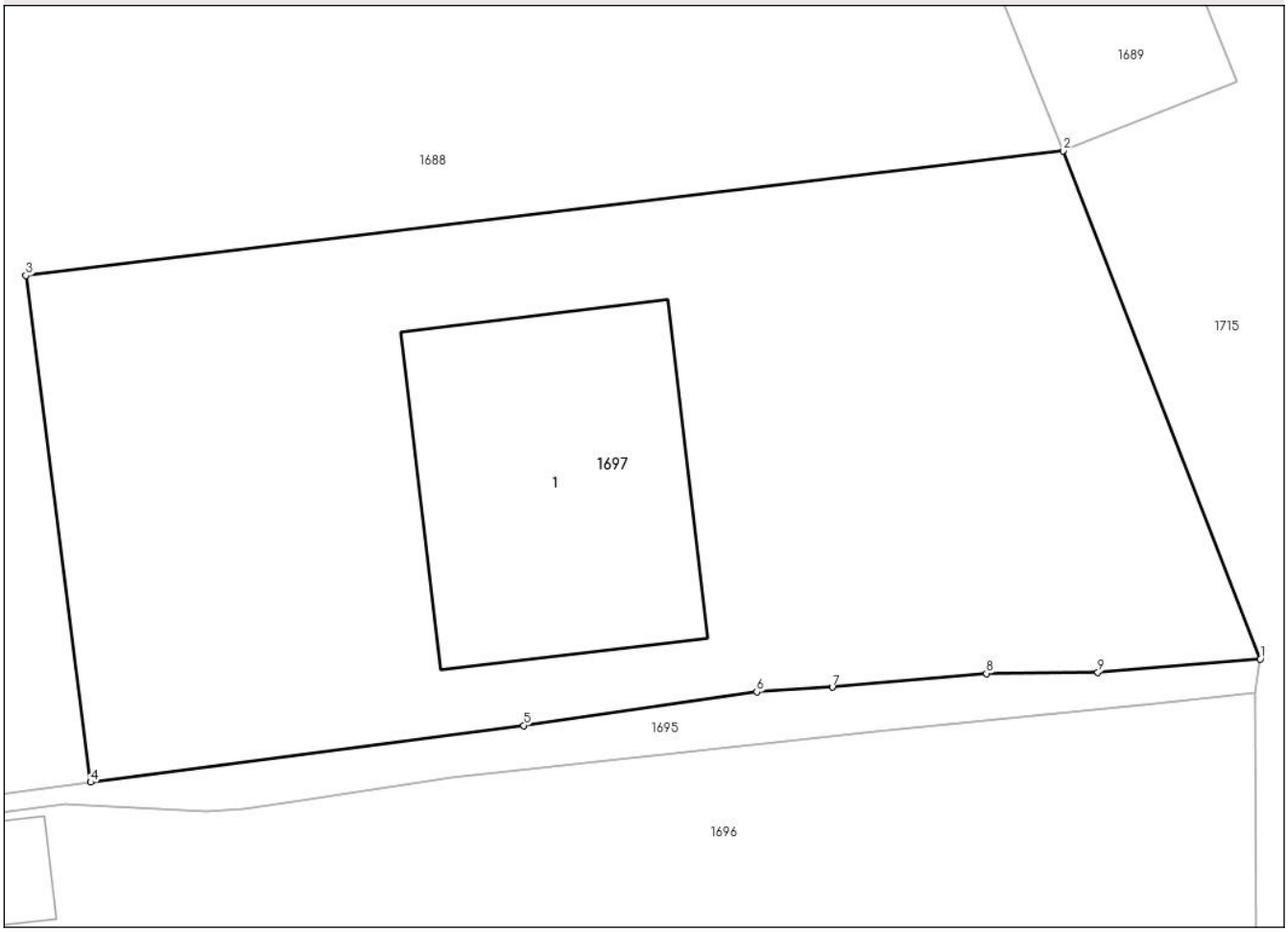

Date referitoare la teren

Crt	Categorie folosință	Intra vilan	Suprafaţa (mp)	Tarla	Parcelă	Nr. topo	Observaţii / Referinţe
1	arabil	DA	500	20	A56	-	

Date referitoare la construcţii

Crt	Număr	Destinaţie construcţie	Supraf. (mp)	Situaţie juridică	Observaţii / Referinţe
A1.1	30834-C1	constructii de locuinte	Din acte: 0 Masurata: 81	Fara acte	Nr. niveluri:1; S. construita la sol:81 mp; S. construita desfasurata:81 mp; Locuinta/Nu face obiectul planului. fara acte

Lungime Segmente
1) Valorile lungimilor segmentelor sunt obţinute din proiecţie în plan.

Punct început	X / Y	Punct sfârşit	X / Y	Lungime segment (** (m)
1	565.467,85 687.135,292	2	565.461,979 687.150,409	16.217
2	565.461,979 687.150,409	3	565.431,106 687.146,702	31.095
3	565.431,106 687.146,702	4	565.433,032 687.131,632	15.193

Document care conține date cu caracter personal, protejat de prevederile Regulamentului (UE) nr. 679/2016 și Legii 190/2018

Punct început	X / Y	Punct sfârşit	X / Y	Lungime segment (** (m)
4	565.433,032 687.131,632	5	565.445,923 687.133,318	13.001
5	565.445,923 687.133,318	6	565.452,866 687.134,319	7.015
6	565.452,866 687.134,319	7	565.455,108 687.134,458	2.246
7	565.455,108 687.134,458	8	565.459,697 687.134,866	4.607
8	565.459,697 687.134,866	9	565.463,017 687.134,899	3.32
9	565.463,017 687.134,899	1	565.467,85 687.135,292	4.849

** Lungimile segmentelor sunt determinate în planul de proiecţie Stereo 70 şi sunt rotunjite la 1 milimetru.
*** Distanţa dintre puncte este formată din segmente cumulate ce sunt mai mici decât valoarea 1 milimetru.

Document care conține date cu caracter personal, protejat de prevederile Regulamentului (UE) nr. 679/2016 și Legii 190/2018

DATE DESPRE IMOBILUL NR. 1698

Oficiul de Cadastru şi Publicitate Imobiliară SUCEAVA
Biroul de Cadastru şi Publicitate Imobiliară Radauti

A. Partea I. Descrierea imobilului

TEREN Intravilan Nr. CF vechi:236

Adresa: Loc. Poieni-Solca, Jud. Suceava

Nr. Crt	Nr cadastral Nr. topografic	Suprafaţa* (mp)	Observaţii / Referinţe
A1	30476	Din acte: 4.800 Masurata: 500	Sector cadastral:17 Teren imprejmuit;

Construcţii

Crt	Nr cadastral Nr. topografic	Adresa	Observaţii / Referinţe
A1.1	30476-C1	Loc. Poieni-Solca, Jud. Suceava	Nr. niveluri:1; S. construita la sol:129 mp; S. construita desfasurata:129 mp; CASA
A1.2	30476-C2	Loc. Poieni-Solca, Jud. Suceava	Nr. niveluri:1; S. construita la sol:99 mp; S. construita desfasurata:99 mp; ANEXE

B. Partea II. Proprietari şi acte

Inscrieri privitoare la dreptul de proprietate şi alte drepturi reale		Referinţe
1698 / 23/09/2024		
Act Notarial nr. 15035, din 03/11/1995 emis de bnp;		
B1	Intabulare, drept de PROPRIETATEIN DEV., dobandit prin Conventie, cota actuala 1/1, cota initiala 1/1	A1, A1.1, A1.2
	1) **GALIS MARIA** 2) **GALIS SEVEREL**	
	OBSERVATII: (provenita din conversia CF 236)	

C. Partea III. SARCINI .

Inscrieri privind dezmembramintele dreptului de proprietate, drepturi reale de garanţie şi sarcini	Referinţe
NU SUNT	

Document care conține date cu caracter personal, protejat de prevederile Regulamentului (UE) nr. 679/2016 și Legii 190/2018

Anexa Nr. 1 La Partea I

Teren

Nr cadastral	Suprafaţa (mp)*	Observaţii / Referinţe
30476	Din acte: 4.800 Masurata: 500	

* Suprafaţa este determinată in planul de proiecţie Stereo 70.

DETALII LINIARE IMOBIL

Date referitoare la teren

Crt	Categorie folosinţă	Intra vilan	Suprafaţa (mp)	Tarla	Parcelă	Nr. topo	Observaţii / Referinţe
1	curti constructii	DA	500	20	A56	403	diferenta pana la 4800mp o reprezinta parcele situate in extravilan (conversie gresita)

Date referitoare la construcţii

Crt	Număr	Destinaţie construcţie	Supraf. (mp)	Situaţie juridică	Observaţii / Referinţe
A1.1	30476-C1	constructii de locuinte	129	Cu acte	Nr. niveluri:1; S. construita la sol:129 mp; S. construita desfasurata:129 mp; CASA
A1.2	30476-C2	constructii anexa	99	Cu acte	Nr. niveluri:1; S. construita la sol:99 mp; S. construita desfasurata:99 mp; ANEXE

Lungime Segmente
1) Valorile lungimilor segmentelor sunt obţinute din proiecţie în plan.

Punct început	X / Y	Punct sfârşit	X / Y	Lungime segment (** (m)
1	565.446,37 687.050,105	2	565.459,038 687.048,988	12.717
2	565.459,038 687.048,988	3	565.461,052 687.058,62	9.84

Document care conține date cu caracter personal, protejat de prevederile Regulamentului (UE) nr. 679/2016 și Legii 190/2018

Punct început	X / Y	Punct sfârşit	X / Y	Lungime segment (** (m)
3	565.461,052 687.058,62	4	565.462,427 687.067,181	8.671
4	565.462,427 687.067,181	5	565.451,741 687.067,289	10.687
5	565.451,741 687.067,289	6	565.449,241 687.067,252	2.5
6	565.449,241 687.067,252	7	565.444,984 687.067,023	4.263
7	565.444,984 687.067,023	8	565.443,505 687.067,009	1.479
8	565.443,505 687.067,009	9	565.443,314 687.061,716	5.296
9	565.443,314 687.061,716	10	565.434,119 687.061,774	9.195
10	565.434,119 687.061,774	11	565.432,567 687.044,877	16.968
11	565.432,567 687.044,877	12	565.445,901 687.043,612	13.394
12	565.445,901 687.043,612	1	565.446,37 687.050,105	6.51

** Lungimile segmentelor sunt determinate în planul de proiecţie Stereo 70 şi sunt rotunjite la 1 milimetru.
*** Distanţa dintre puncte este formată din segmente cumulate ce sunt mai mici decât valoarea 1 milimetru.

Document care conține date cu caracter personal, protejat de prevederile Regulamentului (UE) nr. 679/2016 și Legii 190/2018

DATE DESPRE IMOBILUL NR. 1699

Oficiul de Cadastru şi Publicitate Imobiliară SUCEAVA
Biroul de Cadastru şi Publicitate Imobiliară Radauti

A. Partea I. Descrierea imobilului

TEREN Intravilan

Adresa: Loc. Poieni-Solca, Jud. Suceava

Nr. Crt	Nr cadastral Nr. topografic	Suprafaţa* (mp)	Observaţii / Referinţe
A1		Din acte: 1.650 Masurata: 660	Sector cadastral:17 Teren imprejmuit;

Construcţii

Crt	Nr cadastral Nr. topografic	Adresa	Observaţii / Referinţe
A1.1		Loc. Poieni-Solca, Jud. Suceava	Nr. niveluri:1; S. construita la sol:23 mp; S. construita desfasurata:23 mp; garaj

B. Partea II. Proprietari şi acte

Inscrieri privitoare la dreptul de proprietate şi alte drepturi reale		Referinţe
1699 / 23/09/2024		
Act Normativ nr. 7, din 13/03/1996 emis de PARLAMENTUL ROMANIEI;		
B1	Intabulare, drept de PROPRIETATE, dobandit prin Lege, cota actuala 1/1	A1
	1) **NEIDENTIFICAT NEIDENTIFICAT**	
Act Administrativ nr. 3346, din 30/09/2024 emis de PRIMARIA COMUNEI POIENI SOLCA;		
B2	se noteaza posesia faptica in favoarea lui	A1
	1) **GALIS SEVEREL** 2) **GALIS MARIA**	
Act Administrativ nr. 3445, din 04/10/2024 emis de PRIMARIA COM POIENI SOLCA (Autorizatia de construire nr..57/08.11.1999);		
B3	Intabulare, drept de PROPRIETATE, dobandit prin Construire, cota actuala 1/1	A1.1
	1) **GALIS SEVEREL** 2) **GALIS MARIA**	

C. Partea III. SARCINI .

Inscrieri privind dezmembramintele dreptului de proprietate, drepturi reale de garanţie şi sarcini	Referinţe
NU SUNT	

Document care conține date cu caracter personal, protejat de prevederile Regulamentului (UE) nr. 679/2016 și Legii 190/2018

Anexa Nr. 1 La Partea I

Teren

Nr cadastral	Suprafaţa (mp)*	Observaţii / Referinţe
	Din acte: 1.650 Masurata: 660	

* Suprafaţa este determinată in planul de proiecţie Stereo 70.

DETALII LINIARE IMOBIL

Date referitoare la teren

Crt	Categorie folosinţă	Intra vilan	Suprafaţa (mp)	Tarla	Parcelă	Nr. topo	Observaţii / Referinţe
1	arabil	DA	660	20	A56	-	

Date referitoare la construcţii

Crt	Număr	Destinaţie construcţie	Supraf. (mp)	Situaţie juridică	Observaţii / Referinţe
A1.1		constructii anexa	23	Cu acte	Nr. niveluri:1; S. construita la sol:23 mp; S. construita desfasurata:23 mp; garaj

Lungime Segmente
1) Valorile lungimilor segmentelor sunt obţinute din proiecţie în plan.

Punct început	X / Y	Punct sfârşit	X / Y	Lungime segment (** (m)
1	565.446,37 687.050,105	2	565.445,901 687.043,612	6.51
2	565.445,901 687.043,612	3	565.432,567 687.044,877	13.394
3	565.432,567 687.044,877	4	565.434,119 687.061,774	16.968
4	565.434,119 687.061,774	5	565.443,314 687.061,716	9.195

Document care conține date cu caracter personal, protejat de prevederile Regulamentului (UE) nr. 679/2016 și Legii 190/2018

Punct început	X / Y	Punct sfârşit	X / Y	Lungime segment (** (m)
5	565.443,314 687.061,716	6	565.443,505 687.067,009	5.296
6	565.443,505 687.067,009	7	565.439,168 687.066,876	4.339
7	565.439,168 687.066,876	8	565.438,035 687.066,74	1.141
8	565.438,035 687.066,74	9	565.428,71 687.064,23	9.657
9	565.428,71 687.064,23	10	565.413,947 687.059,86	15.396
10	565.413,947 687.059,86	11	565.413,507 687.044,167	15.699
11	565.413,507 687.044,167	12	565.448,314 687.037,425	35.454
12	565.448,314 687.037,425	13	565.455,298 687.036,247	7.083
13	565.455,298 687.036,247	14	565.457,954 687.042,998	7.255
14	565.457,954 687.042,998	15	565.458,61 687.046,69	3.75
15	565.458,61 687.046,69	16	565.459,038 687.048,988	2.338
16	565.459,038 687.048,988	1	565.446,37 687.050,105	12.717

** Lungimile segmentelor sunt determinate în planul de proiecţie Stereo 70 şi sunt rotunjite la 1 milimetru.
*** Distanţa dintre puncte este formată din segmente cumulate ce sunt mai mici decât valoarea 1 milimetru.

Document care conține date cu caracter personal, protejat de prevederile Regulamentului (UE) nr. 679/2016 și Legii 190/2018

DATE DESPRE IMOBILUL NR. 1700

Oficiul de Cadastru şi Publicitate Imobiliară SUCEAVA
Biroul de Cadastru şi Publicitate Imobiliară Radauti

A. Partea I. Descrierea imobilului

TEREN Intravilan Nr. CF vechi:244

Adresa: Loc. Poieni-Solca, Jud. Suceava

Nr. Crt	Nr cadastral Nr. topografic	Suprafaţa* (mp)	Observaţii / Referinţe
A1	30165	1.700	Sector cadastral:17 Teren imprejmuit;

Construcţii

Crt	Nr cadastral Nr. topografic	Adresa	Observaţii / Referinţe
A1.1	30165-C1	Loc. Poieni-Solca, Jud. Suceava	Nr. niveluri:2; S. construita la sol:93 mp; casa
A1.2	30165-C2	Loc. Poieni-Solca, Jud. Suceava	Nr. niveluri:1; S. construita la sol:64 mp; S. construita desfasurata:64 mp; casa
A1.3	30165-C3	Loc. Poieni-Solca, Jud. Suceava	Nr. niveluri:1; S. construita la sol:31 mp; S. construita desfasurata:31 mp; anexa
A1.4	30165-C4	Loc. Poieni-Solca, Jud. Suceava	Nr. niveluri:1; S. construita la sol:143 mp; S. construita desfasurata:143 mp; anexa

B. Partea II. Proprietari şi acte

Inscrieri privitoare la dreptul de proprietate şi alte drepturi reale		Referinţe
1700 / 23/09/2024		
Act Notarial nr. 3222, din 09/09/2002 emis de BNP;		
B1	Intabulare, drept de PROPRIETATE- bun prorpiu, dobandit prin Conventie, cota actuala 1/1, cota initiala 1/1	A1
	1) **BUBURUZAN ION**	
	OBSERVATII: (provenita din conversia CF 244)	
Act Administrativ nr. 3445, din 04/10/2024 emis de PRIMARIA COM POIENI SOLCA (Autorizatia de construire nr 15/29.08.2012);		
B2	Intabulare, drept de PROPRIETATE, dobandit prin Construire, cota actuala 1/1	A1.1
	1) **BUBURUZAN MONICA** 2) **BUBURUZAN ION**	
1700 / 23/09/2003		
Act Administrativ nr. 3445, din 04/10/2024 emis de PRIMARIA COM POIENI SOLCA (Autorizatia de construire nr.15/16.06.2003);		
B3	Intabulare, drept de PROPRIETATE, dobandit prin Construire, cota actuala 1/1	A1.2, A1.3, A1.4
	1) **BUBURUZAN MONICA** 2) **BUBURUZAN ION**	

C. Partea III. SARCINI .

Inscrieri privind dezmembramintele dreptului de proprietate, drepturi reale de garanţie şi sarcini	Referinţe
NU SUNT	

Document care conține date cu caracter personal, protejat de prevederile Regulamentului (UE) nr. 679/2016 și Legii 190/2018

Anexa Nr. 1 La Partea I

Teren

Nr cadastral	Suprafaţa (mp)*	Observaţii / Referinţe
30165	1.700	

* Suprafaţa este determinată in planul de proiecţie Stereo 70.

DETALII LINIARE IMOBIL

Date referitoare la teren

Crt	Categorie folosință	Intra vilan	Suprafaţa (mp)	Tarla	Parcelă	Nr. topo	Observaţii / Referinţe
1	curti constructii	DA	750	20	A56	628/12	
2	arabil	DA	950	20	A56	628/12	

Date referitoare la construcţii

Crt	Număr	Destinaţie construcţie	Supraf. (mp)	Situaţie juridică	Observaţii / Referinţe
A1.1	30165-C1	constructii de locuinte	93	Cu acte	Nr. niveluri:2; S. construita la sol:93 mp; casa
A1.2	30165-C2	constructii de locuinte	64	Cu acte	Nr. niveluri:1; S. construita la sol:64 mp; S. construita desfasurata:64 mp; casa
A1.3	30165-C3	constructii anexa	31	Cu acte	Nr. niveluri:1; S. construita la sol:31 mp; S. construita desfasurata:31 mp; anexa
A1.4	30165-C4	constructii anexa	143	Cu acte	Nr. niveluri:1; S. construita la sol:143 mp; S. construita desfasurata:143 mp; anexa

Lungime Segmente
1) Valorile lungimilor segmentelor sunt obţinute din proiecţie în plan.

Punct început	X / Y	Punct sfârşit	X / Y	Lungime segment (** (m)

Punct început	X / Y	Punct sfârşit	X / Y	Lungime segment (** (m)
1	565.390,906 687.023,183	2	565.442,968 687.011,579	53.34
2	565.442,968 687.011,579	3	565.445,041 687.015,078	4.067
3	565.445,041 687.015,078	4	565.448,227 687.021,153	6.86
4	565.448,227 687.021,153	5	565.455,298 687.036,247	16.668
5	565.455,298 687.036,247	6	565.448,314 687.037,425	7.083
6	565.448,314 687.037,425	7	565.413,507 687.044,167	35.454
7	565.413,507 687.044,167	8	565.413,947 687.059,86	15.699
8	565.413,947 687.059,86	9	565.396,222 687.055,895	18.163
9	565.396,222 687.055,895	10	565.395,156 687.050,335	5.661
10	565.395,156 687.050,335	1	565.390,906 687.023,183	27.483

** Lungimile segmentelor sunt determinate în planul de proiecţie Stereo 70 şi sunt rotunjite la 1 milimetru.
*** Distanţa dintre puncte este formată din segmente cumulate ce sunt mai mici decât valoarea 1 milimetru.

Document care conține date cu caracter personal, protejat de prevederile Regulamentului (UE) nr. 679/2016 și Legii 190/2018

DATE DESPRE IMOBILUL NR. 1701

Oficiul de Cadastru şi Publicitate Imobiliară SUCEAVA
Biroul de Cadastru şi Publicitate Imobiliară Radauti

A. Partea I. Descrierea imobilului

TEREN Intravilan

Adresa: Loc. Poieni-Solca, Jud. Suceava

Nr. Crt	Nr cadastral Nr. topografic	Suprafaţa* (mp)	Observaţii / Referinţe
A1		208	Sector cadastral:17 Teren imprejmuit;

B. Partea II. Proprietari şi acte

Inscrieri privitoare la dreptul de proprietate şi alte drepturi reale		Referinţe
1701 / 23/09/2024		
Act Normativ nr. 7, din 13/03/1996 emis de PARLAMENTUL ROMANIEI;		
B1	Intabulare, drept de PROPRIETATE, dobandit prin Lege, cota actuala 1/1	A1
	1) **NEIDENTIFICAT NEIDENTIFICAT**	
Act Administrativ nr. 3347, din 30/09/2024 emis de PRIMARIA COMUNEI POIENI SOLCA;		
B2	se noteaza posesia faptica in favoarea lui	A1
	1) **BUBURUZAN ION** 2) **BUBURUZAN MONICA**	

C. Partea III. SARCINI .

Inscrieri privind dezmembramintele dreptului de proprietate, drepturi reale de garanţie şi sarcini	Referinţe
NU SUNT	

Document care conține date cu caracter personal, protejat de prevederile Regulamentului (UE) nr. 679/2016 și Legii 190/2018

Anexa Nr. 1 La Partea I

Teren

Nr cadastral	Suprafaţa (mp)*	Observaţii / Referinţe
	208	

* Suprafaţa este determinată in planul de proiecţie Stereo 70.

DETALII LINIARE IMOBIL

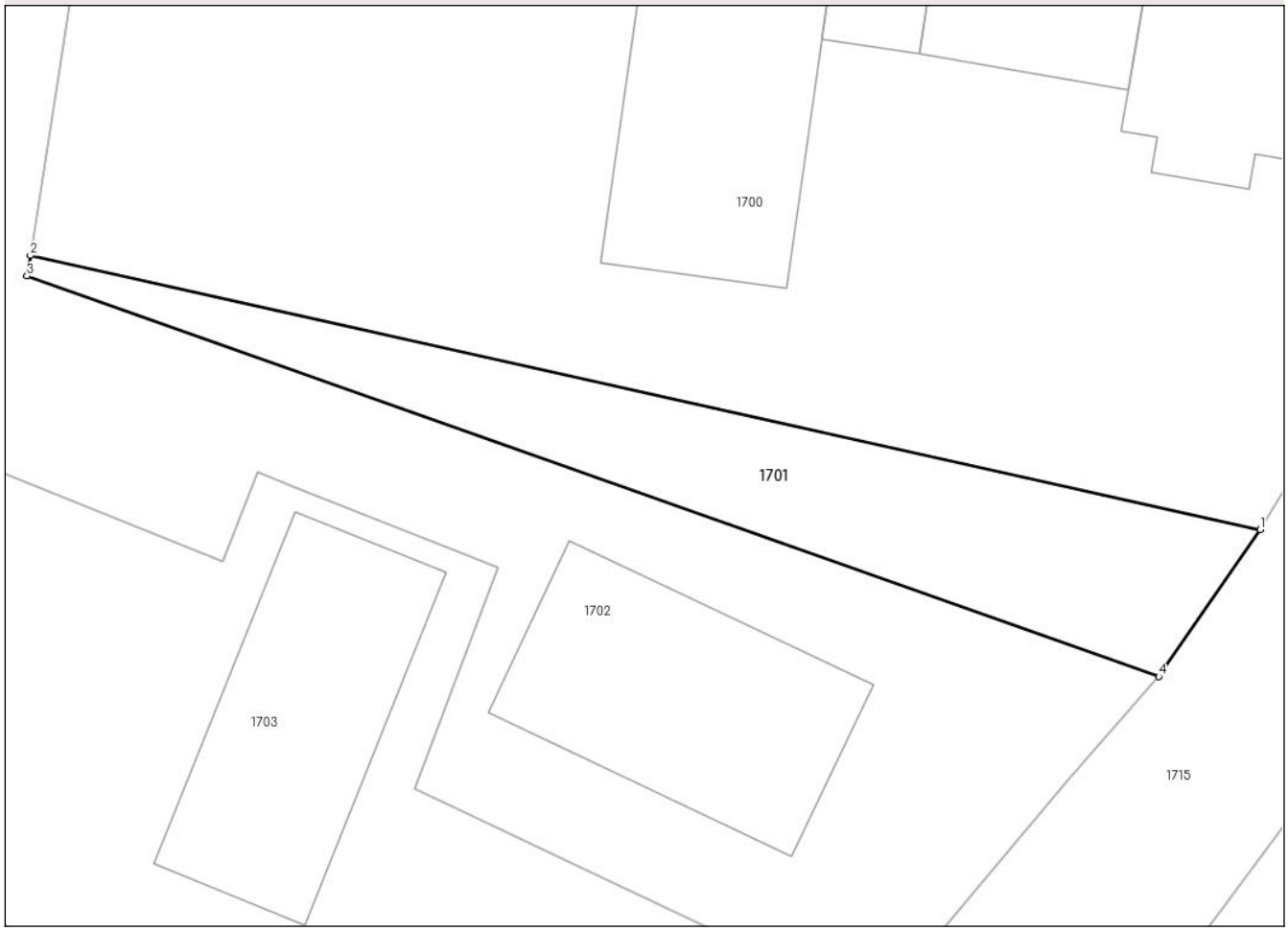

Date referitoare la teren

Crt	Categorie folosință	Intra vilan	Suprafaţa (mp)	Tarla	Parcelă	Nr. topo	Observaţii / Referinţe
1	arabil	DA	208	20	A56	-	

Lungime Segmente
1) Valorile lungimilor segmentelor sunt obţinute din proiecţie în plan.

Punct început	X / Y	Punct sfârşit	X / Y	Lungime segment (** (m)
1	565.442,968 687.011,579	2	565.390,906 687.023,183	53.34
2	565.390,906 687.023,183	3	565.390,757 687.022,313	0.883
3	565.390,757 687.022,313	4	565.438,674 687.005,378	50.822
4	565.438,674 687.005,378	1	565.442,968 687.011,579	7.543

**** Lungimile segmentelor sunt determinate în planul de proiecţie Stereo 70 şi sunt rotunjite la 1 milimetru.**

Document care conține date cu caracter personal, protejat de prevederile Regulamentului (UE) nr. 679/2016 și Legii 190/2018

***** Distanţa dintre puncte este formată din segmente cumulate ce sunt mai mici decât valoarea 1 milimetru.**

DATE DESPRE IMOBILUL NR. 1702

Oficiul de Cadastru şi Publicitate Imobiliară SUCEAVA
Biroul de Cadastru şi Publicitate Imobiliară Radauti

A. Partea I. Descrierea imobilului

TEREN Intravilan

Adresa: Loc. Poieni-Solca, Jud. Suceava

Nr. Crt	Nr cadastral Nr. topografic	Suprafaţa* (mp)	Observaţii / Referinţe
A1	30135	1.700	Sector cadastral:17 Teren imprejmuit;

Construcţii

Crt	Nr cadastral Nr. topografic	Adresa	Observaţii / Referinţe
A1.7	30135-C7	Loc. Poieni-Solca, Jud. Suceava	Nr. niveluri:1; S. construita la sol:115 mp; S. construita desfasurata:115 mp; casa

B. Partea II. Proprietari şi acte

Inscrieri privitoare la dreptul de proprietate şi alte drepturi reale		Referinţe
1702 / 23/09/2024		
Act Notarial nr. 255, din 19/01/2011 emis de BNP SEHLANEC MANDICI RADAUTI;		
B1	Intabulare, drept de PROPRIETATEbun propriu cu titlu de donatie, dobandit prin Conventie, cota actuala 1/1, cota initiala 1/1	A1, A1.7
	1) **COZMICI FOTIOU ADRIANA**	
	OBSERVATII: adus B2-5	

C. Partea III. SARCINI

Inscrieri privind dezmembramintele dreptului de proprietate, drepturi reale de garanţie şi sarcini		Referinţe
1702 / 21/01/2011		
Act Notarial nr. 255, din 19/01/2011 emis de BNP SEHLANEC MANDICI RADAUTI;		
C1	Intabulare, drept de UZUFRUCT VIAGER, dobandit prin Conventie, cota actuala 1/1	A1, A1.7
	1) **COZMICI TUDOR**	
1702 / 23/09/2024		
Act Notarial nr. 255, din 19/01/2011 emis de BNP SEHLANEC MANDICI RADAUTI;		
C2	Intabulare, drept de UZUFRUCT VIAGER, dobandit prin Conventie, cota actuala 1/1	A1, A1.7
	1) **COZMICI MARIA**	

Document care conține date cu caracter personal, protejat de prevederile Regulamentului (UE) nr. 679/2016 și Legii 190/2018

Anexa Nr. 1 La Partea I

Teren

Nr cadastral	Suprafaţa (mp)*	Observaţii / Referinţe
30135	1.700	

* Suprafaţa este determinată in planul de proiecţie Stereo 70.

DETALII LINIARE IMOBIL

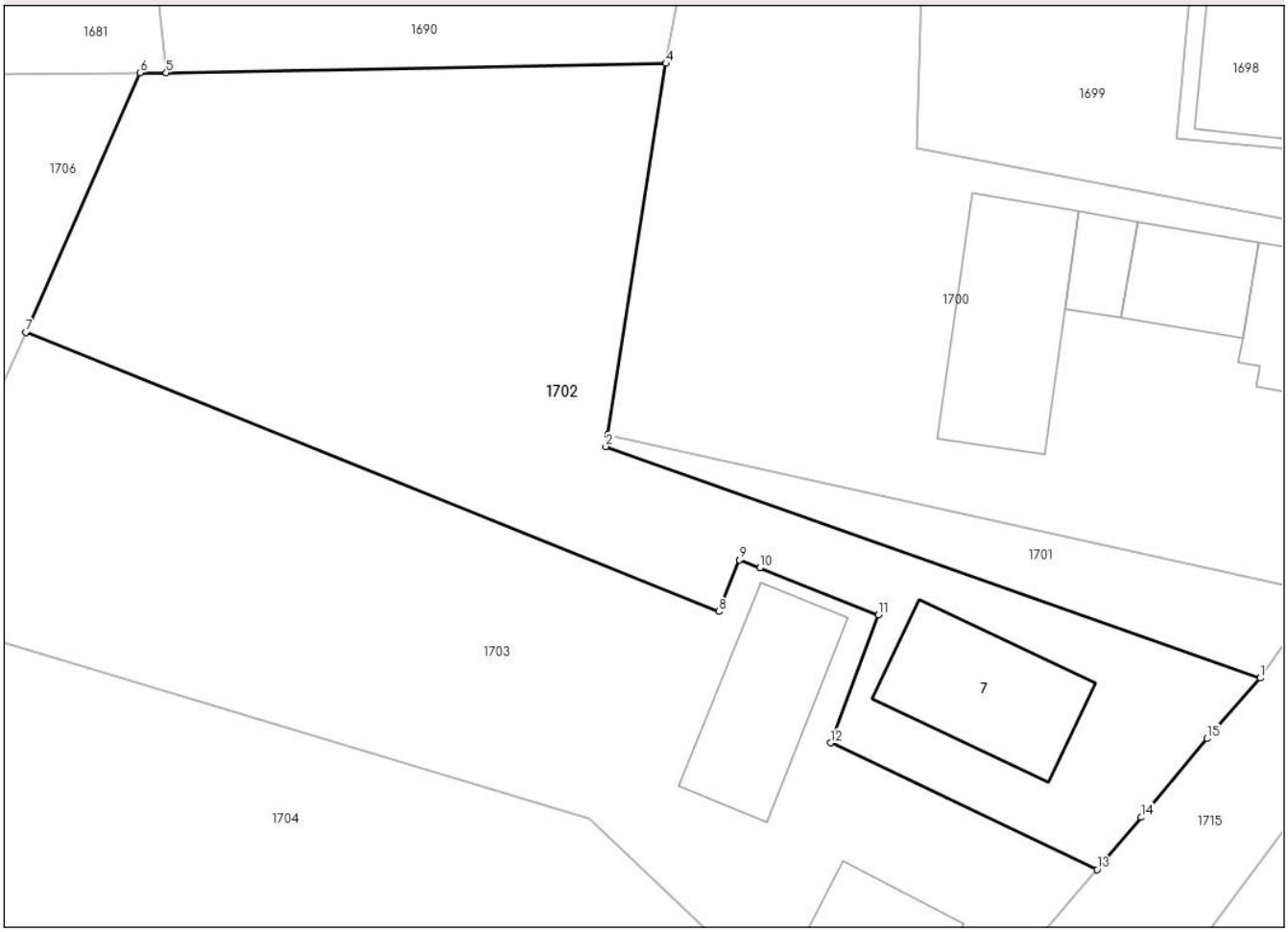

Date referitoare la teren

Crt	Categorie folosință	Intra vilan	Suprafaţa (mp)	Tarla	Parcelă	Nr. topo	Observaţii / Referinţe
1	curti constructii	DA	235	20	A56	-	
2	arabil	DA	1.465	20	A56	-	

Date referitoare la construcţii

Crt	Număr	Destinaţie construcţie	Supraf. (mp)	Situaţie juridică	Observaţii / Referinţe
A1.7	30135-C7	constructii de locuinte	115	Cu acte	Nr. niveluri:1; S. construita la sol:115 mp; S. construita desfasurata:115 mp; casa

Lungime Segmente
1) Valorile lungimilor segmentelor sunt obţinute din proiecţie în plan.

Punct început	X / Y	Punct sfârşit	X / Y	Lungime segment (** (m)
1	565.438,674 687.005,378	2	565.390,757 687.022,313	50.822
2	565.390,757 687.022,313	3	565.390,906 687.023,183	0.883
3	565.390,906 687.023,183	4	565.395,156 687.050,335	27.483

Document care conține date cu caracter personal, protejat de prevederile Regulamentului (UE) nr. 679/2016 și Legii 190/2018

Punct început	X / Y	Punct sfârşit	X / Y	Lungime segment (** (m)
4	565.395,156 687.050,335	5	565.358,573 687.049,664	36.589
5	565.358,573 687.049,664	6	565.356,668 687.049,652	1.905
6	565.356,668 687.049,652	7	565.348,295 687.030,666	20.75
7	565.348,295 687.030,666	8	565.399,047 687.010,255	54.703
8	565.399,047 687.010,255	9	565.400,552 687.014,015	4.05
9	565.400,552 687.014,015	10	565.402,024 687.013,433	1.583
10	565.402,024 687.013,433	11	565.410,721 687.010,001	9.35
11	565.410,721 687.010,001	12	565.407,202 687.000,64	10.001
12	565.407,202 687.000,64	13	565.426,738 686.991,384	21.618
13	565.426,738 686.991,384	14	565.429,951 686.995,193	4.983
14	565.429,951 686.995,193	15	565.434,78 687.000,958	7.52
15	565.434,78 687.000,958	1	565.438,674 687.005,378	5.891

** Lungimile segmentelor sunt determinate în planul de proiecţie Stereo 70 şi sunt rotunjite la 1 milimetru.
*** Distanţa dintre puncte este formată din segmente cumulate ce sunt mai mici decât valoarea 1 milimetru.

Document care conține date cu caracter personal, protejat de prevederile Regulamentului (UE) nr. 679/2016 și Legii 190/2018

DATE DESPRE IMOBILUL NR. 1703

Oficiul de Cadastru şi Publicitate Imobiliară SUCEAVA
Biroul de Cadastru şi Publicitate Imobiliară Radauti

A. Partea I. Descrierea imobilului

TEREN Intravilan

Adresa: Loc. Poieni-Solca, Jud. Suceava

Nr. Crt	Nr cadastral Nr. topografic	Suprafaţa* (mp)	Observaţii / Referinţe
A1	30136	1.700	Sector cadastral:17 Teren imprejmuit;

Construcţii

Crt	Nr cadastral Nr. topografic	Adresa	Observaţii / Referinţe
A1.1	30136-C1	Loc. Poieni-Solca, Jud. Suceava	Nr. niveluri:1; S. construita la sol:83 mp; S. construita desfasurata:83 mp; casa
A1.2	30136-C2	Loc. Poieni-Solca, Jud. Suceava	Nr. niveluri:1; S. construita la sol:111 mp; S. construita desfasurata:111 mp; anexa

B. Partea II. Proprietari şi acte

Inscrieri privitoare la dreptul de proprietate şi alte drepturi reale		Referinţe
1703 / 23/09/2024		
Act Notarial nr. 1994, din 13/07/2011 emis de BNP SEHLANEC-MANDICI RADAUTI;		
B1	Intabulare, drept de PROPRIETATEbun propriu cu titlu de donatie, dobandit prin Conventie, cota actuala 1/1, cota initiala 1/1	A1, A1.1, A1.2
	1) **POLYDOURIS IOANA -ANA**	
	OBSERVATII: adus B 2,3,4,6	

C. Partea III. SARCINI .

Inscrieri privind dezmembramintele dreptului de proprietate, drepturi reale de garanţie şi sarcini	Referinţe
NU SUNT	

Document care conține date cu caracter personal, protejat de prevederile Regulamentului (UE) nr. 679/2016 și Legii 190/2018

Anexa Nr. 1 La Partea I

Teren

Nr cadastral	Suprafaţa (mp)*	Observaţii / Referinţe
30136	1.700	

* Suprafaţa este determinată in planul de proiecţie Stereo 70.

DETALII LINIARE IMOBIL

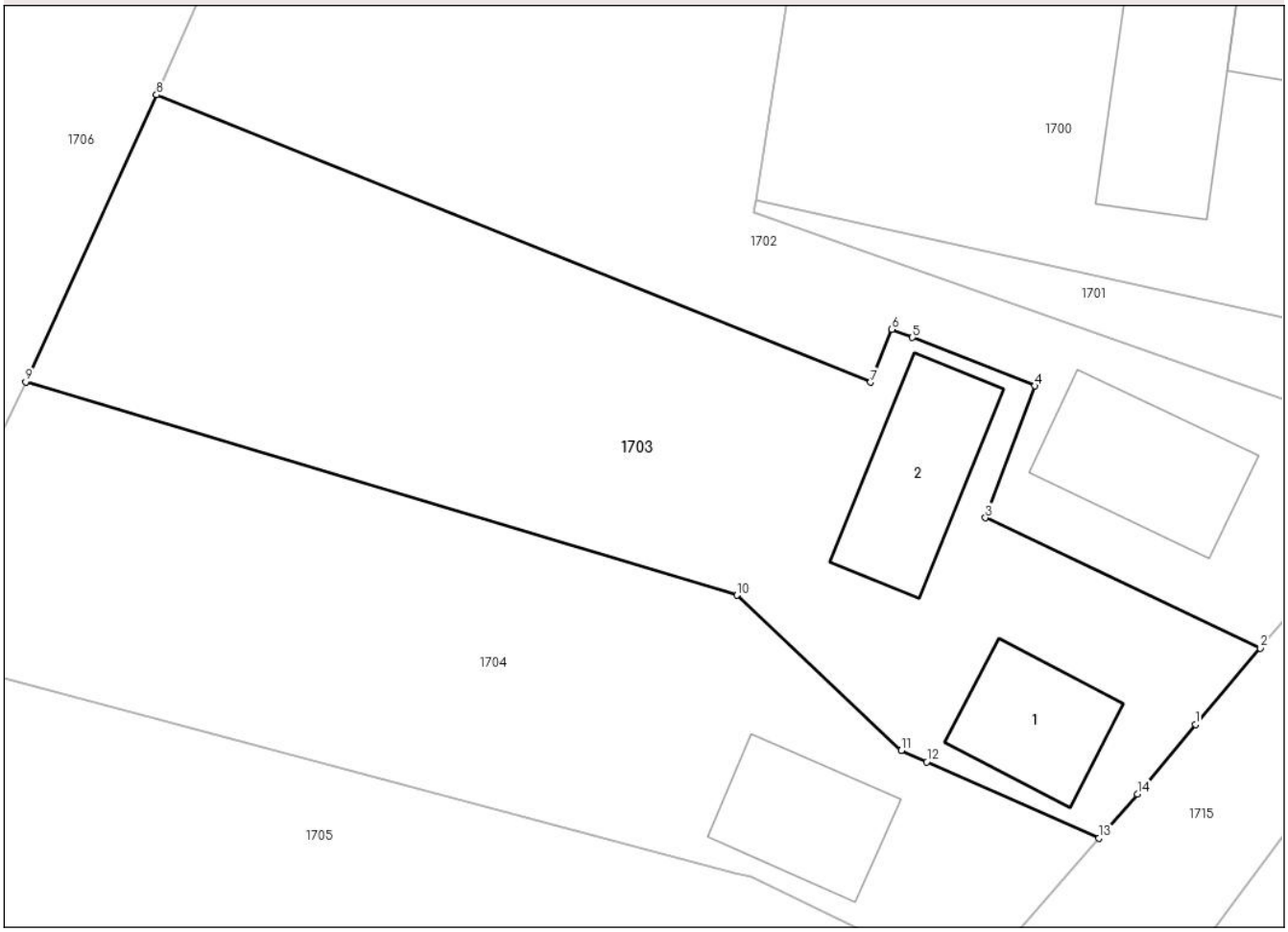

Date referitoare la teren

Crt	Categorie folosință	Intra vilan	Suprafaţa (mp)	Tarla	Parcelă	Nr. topo	Observaţii / Referinţe
1	curti constructii	DA	464	20	A56	-	
2	arabil	DA	1.236	20	A56	-	

Date referitoare la construcţii

Crt	Număr	Destinaţie construcţie	Supraf. (mp)	Situaţie juridică	Observaţii / Referinţe
A1.1	30136-C1	constructii de locuinte	83	Cu acte	Nr. niveluri:1; S. construita la sol:83 mp; S. construita desfasurata:83 mp; casa
A1.2	30136-C2	constructii anexa	111	Cu acte	Nr. niveluri:1; S. construita la sol:111 mp; S. construita desfasurata:111 mp; anexa

Lungime Segmente

1) Valorile lungimilor segmentelor sunt obţinute din proiecţie în plan.

Punct început	X / Y	Punct sfârşit	X / Y	Lungime segment (** (m)
1	565.422,139 686.985,95	2	565.426,738 686.991,384	7.119
2	565.426,738 686.991,384	3	565.407,202 687.000,64	21.618

Document care conține date cu caracter personal, protejat de prevederile Regulamentului (UE) nr. 679/2016 și Legii 190/2018

Punct început	X / Y	Punct sfârşit	X / Y	Lungime segment (** (m)
3	565.407,202 687.000,64	4	565.410,721 687.010,001	10.001
4	565.410,721 687.010,001	5	565.402,024 687.013,433	9.35
5	565.402,024 687.013,433	6	565.400,552 687.014,015	1.583
6	565.400,552 687.014,015	7	565.399,047 687.010,255	4.05
7	565.399,047 687.010,255	8	565.348,295 687.030,666	54.703
8	565.348,295 687.030,666	9	565.339,01 687.010,288	22.394
9	565.339,01 687.010,288	10	565.389,542 686.995,137	52.754
10	565.389,542 686.995,137	11	565.401,224 686.984,116	16.06
11	565.401,224 686.984,116	12	565.403,032 686.983,314	1.978
12	565.403,032 686.983,314	13	565.415,267 686.977,889	13.384
13	565.415,267 686.977,889	14	565.418,015 686.981,018	4.164
14	565.418,015 686.981,018	1	565.422,139 686.985,95	6.429

** Lungimile segmentelor sunt determinate în planul de proiecţie Stereo 70 şi sunt rotunjite la 1 milimetru.
*** Distanţa dintre puncte este formată din segmente cumulate ce sunt mai mici decât valoarea 1 milimetru.

Document care conține date cu caracter personal, protejat de prevederile Regulamentului (UE) nr. 679/2016 și Legii 190/2018

DATE DESPRE IMOBILUL NR. 1704

Oficiul de Cadastru şi Publicitate Imobiliară SUCEAVA
Biroul de Cadastru şi Publicitate Imobiliară Radauti

A. Partea I. Descrierea imobilului

TEREN Intravilan

Adresa: Loc. Poieni-Solca, Jud. Suceava

Nr. Crt	Nr cadastral Nr. topografic	Suprafaţa* (mp)	Observaţii / Referinţe
A1	30137	1.600	Sector cadastral:17 Teren imprejmuit;

Construcţii

Crt	Nr cadastral Nr. topografic	Adresa	Observaţii / Referinţe
A1.8	30137-C8	Loc. Poieni-Solca, Jud. Suceava	Nr. niveluri:1; S. construita la sol:92 mp; S. construita desfasurata:92 mp; casa

B. Partea II. Proprietari şi acte

Inscrieri privitoare la dreptul de proprietate şi alte drepturi reale		Referinţe
1704 / 23/09/2024		
Act Notarial nr. 1995, din 13/07/2011 emis de BNP SEHLANEC-MANDICI RADAUTI;		
B1	Intabulare, drept de PROPRIETATEbun propriu cu titlu de donatie, dobandit prin Conventie, cota actuala 1/2, cota initiala 1/2	A1, A1.8
	1) **DEEGENAARS MARINUS CORNELIS**	
	OBSERVATII: adus B2,3,4,5	
B2	Intabulare, drept de PROPRIETATEbun propriu cu titlu de donatie, dobandit prin Conventie, cota actuala 1/2, cota initiala 1/2	A1, A1.8
	1) **DEEGENAARS MAGDALENA**	
	OBSERVATII: adus B2,3,4,5	

C. Partea III. SARCINI .

Inscrieri privind dezmembramintele dreptului de proprietate, drepturi reale de garanţie şi sarcini	Referinţe
NU SUNT	

Document care conține date cu caracter personal, protejat de prevederile Regulamentului (UE) nr. 679/2016 și Legii 190/2018

Anexa Nr. 1 La Partea I

Teren

Nr cadastral	Suprafaţa (mp)*	Observaţii / Referinţe
30137	1.600	

* Suprafaţa este determinată in planul de proiecţie Stereo 70.

DETALII LINIARE IMOBIL

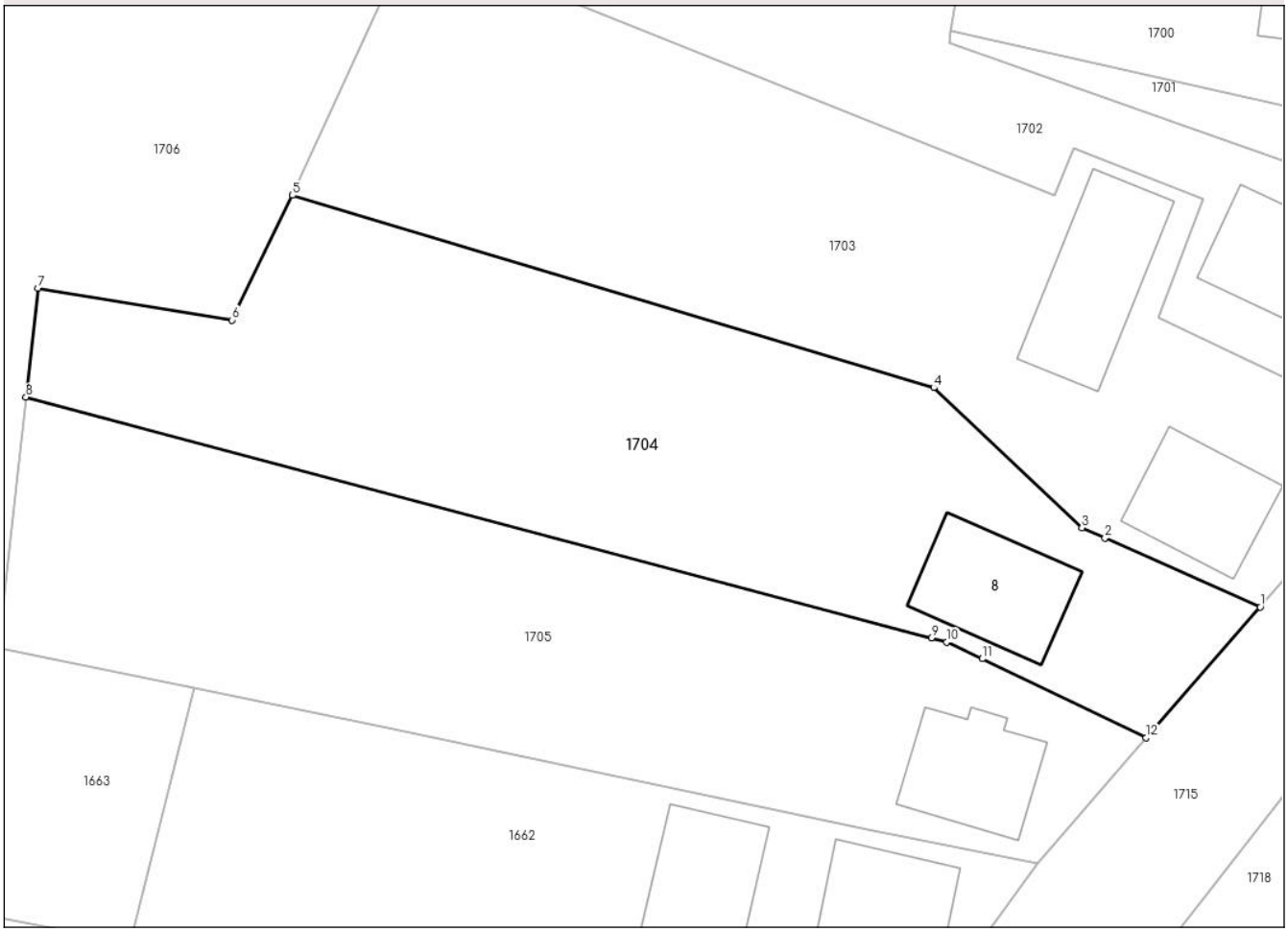

Date referitoare la teren

Crt	Categorie folosință	Intra vilan	Suprafaţa (mp)	Tarla	Parcelă	Nr. topo	Observaţii / Referinţe
1	curti constructii	DA	175	20	A56	-	
2	arabil	DA	1.425	20	A56	-	

Date referitoare la construcţii

Crt	Număr	Destinaţie construcţie	Supraf. (mp)	Situaţie juridică	Observaţii / Referinţe
A1.8	30137-C8	constructii de locuinte	92	Cu acte	Nr. niveluri:1; S. construita la sol:92 mp; S. construita desfasurata:92 mp; casa

Lungime Segmente
1) Valorile lungimilor segmentelor sunt obţinute din proiecţie în plan.

Punct început	X / Y	Punct sfârşit	X / Y	Lungime segment (** (m)
1	565.415,267 686.977,889	2	565.403,032 686.983,314	13.384
2	565.403,032 686.983,314	3	565.401,224 686.984,116	1.978
3	565.401,224 686.984,116	4	565.389,542 686.995,137	16.06

Document care conține date cu caracter personal, protejat de prevederile Regulamentului (UE) nr. 679/2016 și Legii 190/2018

Punct început	X / Y	Punct sfârşit	X / Y	Lungime segment (** (m)
4	565.389,542 686.995,137	5	565.339,01 687.010,288	52.754
5	565.339,01 687.010,288	6	565.334,276 687.000,457	10.911
6	565.334,276 687.000,457	7	565.318,984 687.002,988	15.5
7	565.318,984 687.002,988	8	565.318,031 686.994,401	8.64
8	565.318,031 686.994,401	9	565.389,362 686.975,443	73.807
9	565.389,362 686.975,443	10	565.390,577 686.975,134	1.254
10	565.390,577 686.975,134	11	565.393,36 686.973,81	3.082
11	565.393,36 686.973,81	12	565.406,281 686.967,604	14.334
12	565.406,281 686.967,604	1	565.415,267 686.977,889	13.658

** Lungimile segmentelor sunt determinate în planul de proiecţie Stereo 70 şi sunt rotunjite la 1 milimetru.
*** Distanţa dintre puncte este formată din segmente cumulate ce sunt mai mici decât valoarea 1 milimetru.

Document care conține date cu caracter personal, protejat de prevederile Regulamentului (UE) nr. 679/2016 și Legii 190/2018

DATE DESPRE IMOBILUL NR. 1705

Oficiul de Cadastru şi Publicitate Imobiliară SUCEAVA
Biroul de Cadastru şi Publicitate Imobiliară Radauti

A. Partea I. Descrierea imobilului

TEREN Intravilan

Adresa: Loc. Poieni-Solca, Nr. 353, Jud. Suceava

Nr. Crt	Nr cadastral Nr. topografic	Suprafaţa* (mp)	Observaţii / Referinţe
A1	30138	1.500	Sector cadastral:17 Teren imprejmuit;

Construcţii

Crt	Nr cadastral Nr. topografic	Adresa	Observaţii / Referinţe
A1.5	30138-C5	Loc. Poieni-Solca, Nr. 353, Jud. Suceava	Nr. niveluri:2; S. construita la sol:83 mp; S. construita desfasurata:83 mp; casa din BCA (P+1) edificata in anul 2013, Sc=83mp, Sd=116mp

B. Partea II. Proprietari şi acte

Inscrieri privitoare la dreptul de proprietate şi alte drepturi reale		Referinţe
1705 / 23/09/2024		
Act Notarial nr. 3187, din 18/11/2016 emis de Bratiloveanu Silvia;		
B1	Intabulare, drept de PROPRIETATE- bun propriu, cu titlu de donatie, dobandit prin Conventie, cota actuala 1/1, cota initiala 1/1	A1, A1.5
	1) **ATODIRESEI LIDIA**	

C. Partea III. SARCINI .

Inscrieri privind dezmembramintele dreptului de proprietate, drepturi reale de garanţie şi sarcini	Referinţe
NU SUNT	

Anexa Nr. 1 La Partea I

Teren

Nr cadastral	Suprafaţa (mp)*	Observaţii / Referinţe
30138	1.500	

* Suprafaţa este determinată in planul de proiecţie Stereo 70.

DETALII LINIARE IMOBIL

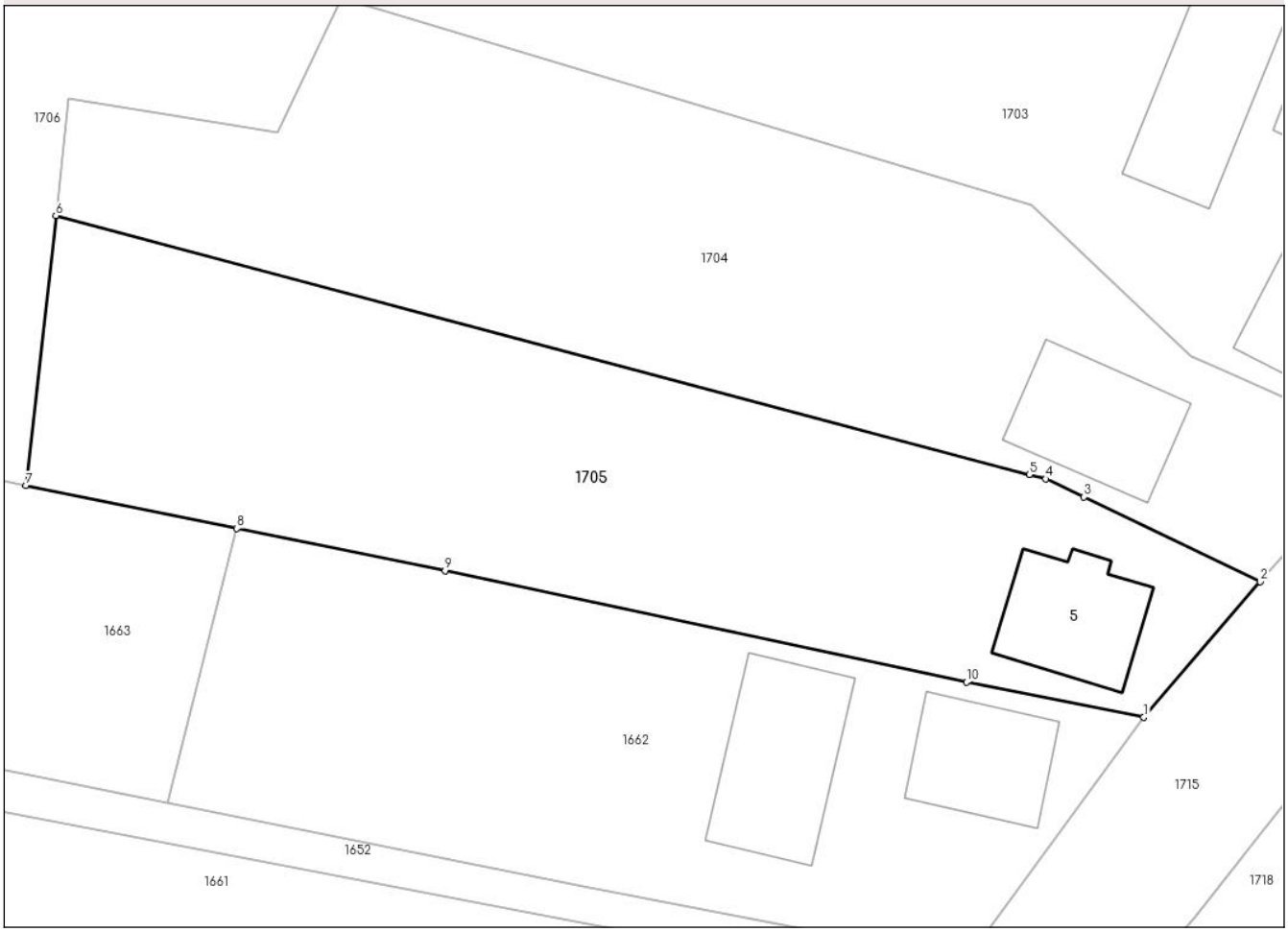

Date referitoare la teren

Crt	Categorie folosință	Intra vilan	Suprafaţa (mp)	Tarla	Parcelă	Nr. topo	Observaţii / Referinţe
1	curti constructii	DA	230	20	A56	-	
2	arabil	DA	1.270	20	A56	-	

Date referitoare la construcţii

Crt	Număr	Destinaţie construcţie	Supraf. (mp)	Situaţie juridică	Observaţii / Referinţe
A1.5	30138-C5	constructii de locuinte	83	Cu acte	Nr. niveluri:2; S. construita la sol:83 mp; S. construita desfasurata:83 mp; casa din BCA (P+1) edificata in anul 2013, Sc=83mp, Sd=116mp

Lungime Segmente
1) Valorile lungimilor segmentelor sunt obţinute din proiecţie în plan.

Punct început	X / Y	Punct sfârşit	X / Y	Lungime segment (** (m)
1	565.397,746 686.957,686	2	565.406,281 686.967,604	13.085
2	565.406,281 686.967,604	3	565.393,36 686.973,81	14.334

Document care conține date cu caracter personal, protejat de prevederile Regulamentului (UE) nr. 679/2016 și Legii 190/2018

Punct început	X / Y	Punct sfârşit	X / Y	Lungime segment (** (m)
3	565.393,36 686.973,81	4	565.390,577 686.975,134	3.082
4	565.390,577 686.975,134	5	565.389,362 686.975,443	1.254
5	565.389,362 686.975,443	6	565.318,031 686.994,401	73.807
6	565.318,031 686.994,401	7	565.315,838 686.974,642	19.88
7	565.315,838 686.974,642	8	565.331,3 686.971,499	15.778
8	565.331,3 686.971,499	9	565.346,56 686.968,413	15.569
9	565.346,56 686.968,413	10	565.384,75 686.960,26	39.051
10	565.384,75 686.960,26	1	565.397,746 686.957,686	13.248

** Lungimile segmentelor sunt determinate în planul de proiecţie Stereo 70 şi sunt rotunjite la 1 milimetru.
*** Distanţa dintre puncte este formată din segmente cumulate ce sunt mai mici decât valoarea 1 milimetru.

Document care conține date cu caracter personal, protejat de prevederile Regulamentului (UE) nr. 679/2016 și Legii 190/2018

DATE DESPRE IMOBILUL NR. 1706

Oficiul de Cadastru şi Publicitate Imobiliară SUCEAVA
Biroul de Cadastru şi Publicitate Imobiliară Radauti

A. Partea I. Descrierea imobilului

TEREN Intravilan

Adresa: Loc. Poieni-Solca, Jud. Suceava

Nr. Crt	Nr cadastral Nr. topografic	Suprafaţa* (mp)	Observaţii / Referinţe
A1		2.484	Sector cadastral:17 Teren imprejmuit;

B. Partea II. Proprietari şi acte

Inscrieri privitoare la dreptul de proprietate şi alte drepturi reale		Referinţe
1706 / 23/09/2024		
Act Administrativ nr. 3445, din 04/10/2024 emis de PRIMARIA COMUNEI POIENI SOLCA;		
B1	Inscrierea provizorie, drept de PROPRIETATE, dobandit prin Lege, cota actuala 1/1, cota initiala 1/1	A1
	1) **NEIDENTIFICAT NEIDENTIFICAT**	
Act Administrativ nr. 3345, din 04/10/2024 emis de PRIMARIA COMUNEI POIENI SOLCA;		
B2	proprietar neidentificat	A1

C. Partea III. SARCINI .

Inscrieri privind dezmembramintele dreptului de proprietate, drepturi reale de garanţie şi sarcini	Referinţe
NU SUNT	

Document care conține date cu caracter personal, protejat de prevederile Regulamentului (UE) nr. 679/2016 și Legii 190/2018

Anexa Nr. 1 La Partea I

Teren

Nr cadastral	Suprafaţa (mp)*	Observaţii / Referinţe
	2.484	

* Suprafaţa este determinată in planul de proiecţie Stereo 70.

DETALII LINIARE IMOBIL

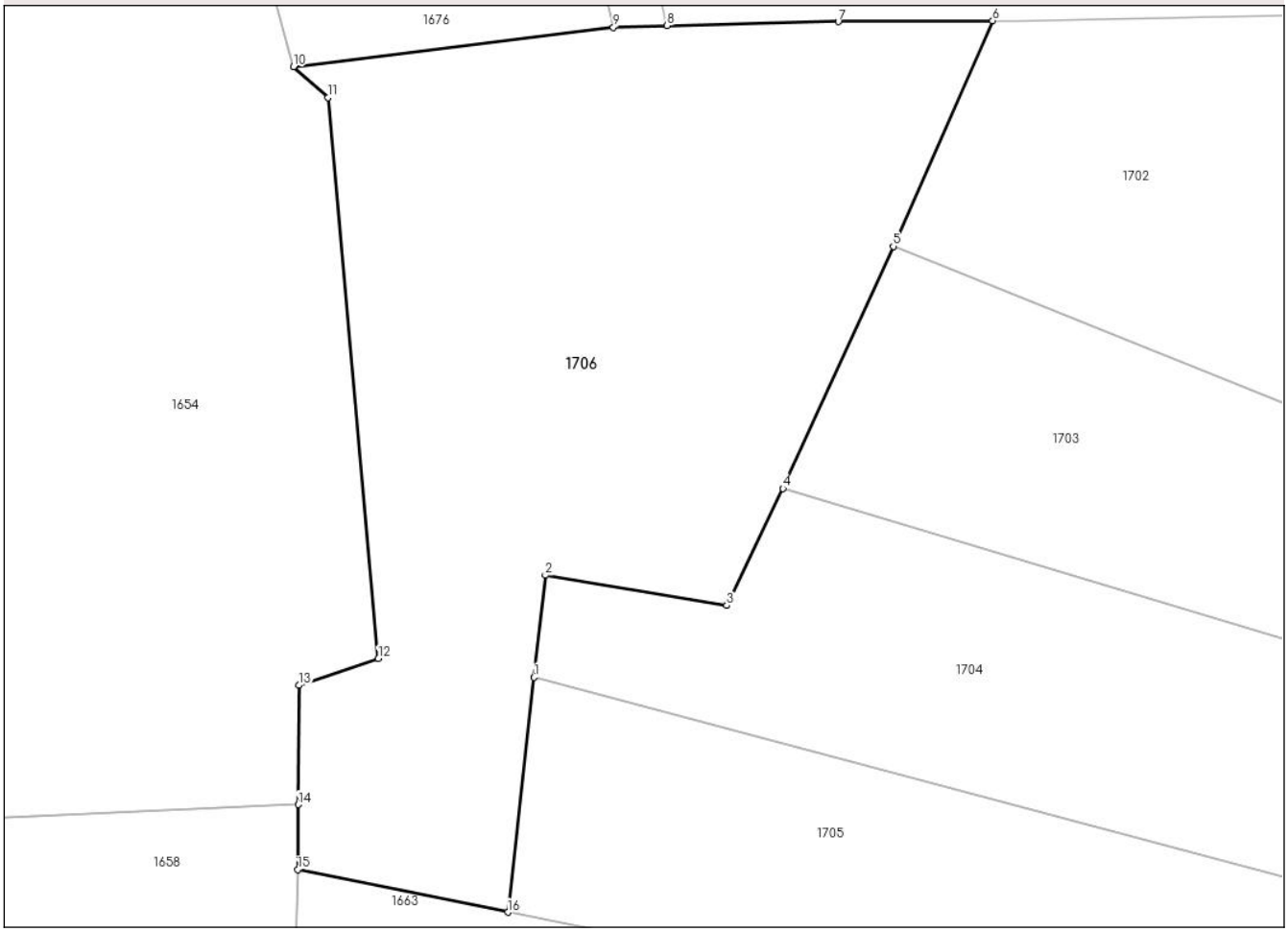

Date referitoare la teren

Crt	Categorie folosință	Intra vilan	Suprafaţa (mp)	Tarla	Parcelă	Nr. topo	Observaţii / Referinţe
1	arabil	DA	2.484	20	A56	-	

Lungime Segmente
1) Valorile lungimilor segmentelor sunt obţinute din proiecţie în plan.

Punct început	X / Y	Punct sfârşit	X / Y	Lungime segment (** (m)
1	565.318,031 686.994,401	2	565.318,984 687.002,988	8.64
2	565.318,984 687.002,988	3	565.334,276 687.000,457	15.5
3	565.334,276 687.000,457	4	565.339,01 687.010,288	10.911
4	565.339,01 687.010,288	5	565.348,295 687.030,666	22.394
5	565.348,295 687.030,666	6	565.356,668 687.049,652	20.75

Document care conține date cu caracter personal, protejat de prevederile Regulamentului (UE) nr. 679/2016 și Legii 190/2018

Punct început	X / Y	Punct sfârşit	X / Y	Lungime segment (** (m)
6	565.356,668 687.049,652	7	565.343,668 687.049,57	13.0
7	565.343,668 687.049,57	8	565.329,253 687.049,235	14.419
8	565.329,253 687.049,235	9	565.324,72 687.049,094	4.535
9	565.324,72 687.049,094	10	565.297,777 687.045,78	27.146
10	565.297,777 687.045,78	11	565.300,691 687.043,19	3.899
11	565.300,691 687.043,19	12	565.304,921 686.995,976	47.403
12	565.304,921 686.995,976	13	565.298,228 686.993,728	7.06
13	565.298,228 686.993,728	14	565.298,168 686.983,692	10.036
14	565.298,168 686.983,692	15	565.298,136 686.978,227	5.465
15	565.298,136 686.978,227	16	565.315,838 686.974,642	18.061
16	565.315,838 686.974,642	1	565.318,031 686.994,401	19.88

** Lungimile segmentelor sunt determinate în planul de proiecţie Stereo 70 şi sunt rotunjite la 1 milimetru.
*** Distanţa dintre puncte este formată din segmente cumulate ce sunt mai mici decât valoarea 1 milimetru.

Document care conține date cu caracter personal, protejat de prevederile Regulamentului (UE) nr. 679/2016 și Legii 190/2018

DATE DESPRE IMOBILUL NR. 1707

Oficiul de Cadastru şi Publicitate Imobiliară SUCEAVA
Biroul de Cadastru şi Publicitate Imobiliară Radauti

A. Partea I. Descrierea imobilului

TEREN Intravilan

Adresa: Loc. Poieni-Solca, Jud. Suceava

Nr. Crt	Nr cadastral Nr. topografic	Suprafaţa* (mp)	Observaţii / Referinţe
A1		421	Sector cadastral:17 Teren imprejmuit;

B. Partea II. Proprietari şi acte

Inscrieri privitoare la dreptul de proprietate şi alte drepturi reale		Referinţe
1707 / 23/09/2024		
Act Normativ nr. 7, din 13/03/1996 emis de PARLAMENTUL ROMANIEI;		
B1	Intabulare, drept de PROPRIETATE, dobandit prin Lege, cota actuala 1/1	A1
	1) **NEIDENTIFICAT NEIDENTIFICAT**	
Act Administrativ nr. 3349, din 30/09/2024 emis de PRIMARIA COMUNEI POIENI SOLCA;		
B2	se noteaza posesia faptica in favoarea lui	A1
	1) **TODERAS NICANOR** 2) **TODERAS PARASCHIVA**	

C. Partea III. SARCINI .

Inscrieri privind dezmembramintele dreptului de proprietate, drepturi reale de garanţie şi sarcini	Referinţe
NU SUNT	

Document care conține date cu caracter personal, protejat de prevederile Regulamentului (UE) nr. 679/2016 și Legii 190/2018

Anexa Nr. 1 La Partea I

Teren

Nr cadastral	Suprafaţa (mp)*	Observaţii / Referinţe
	421	

* Suprafaţa este determinată in planul de proiecţie Stereo 70.

DETALII LINIARE IMOBIL

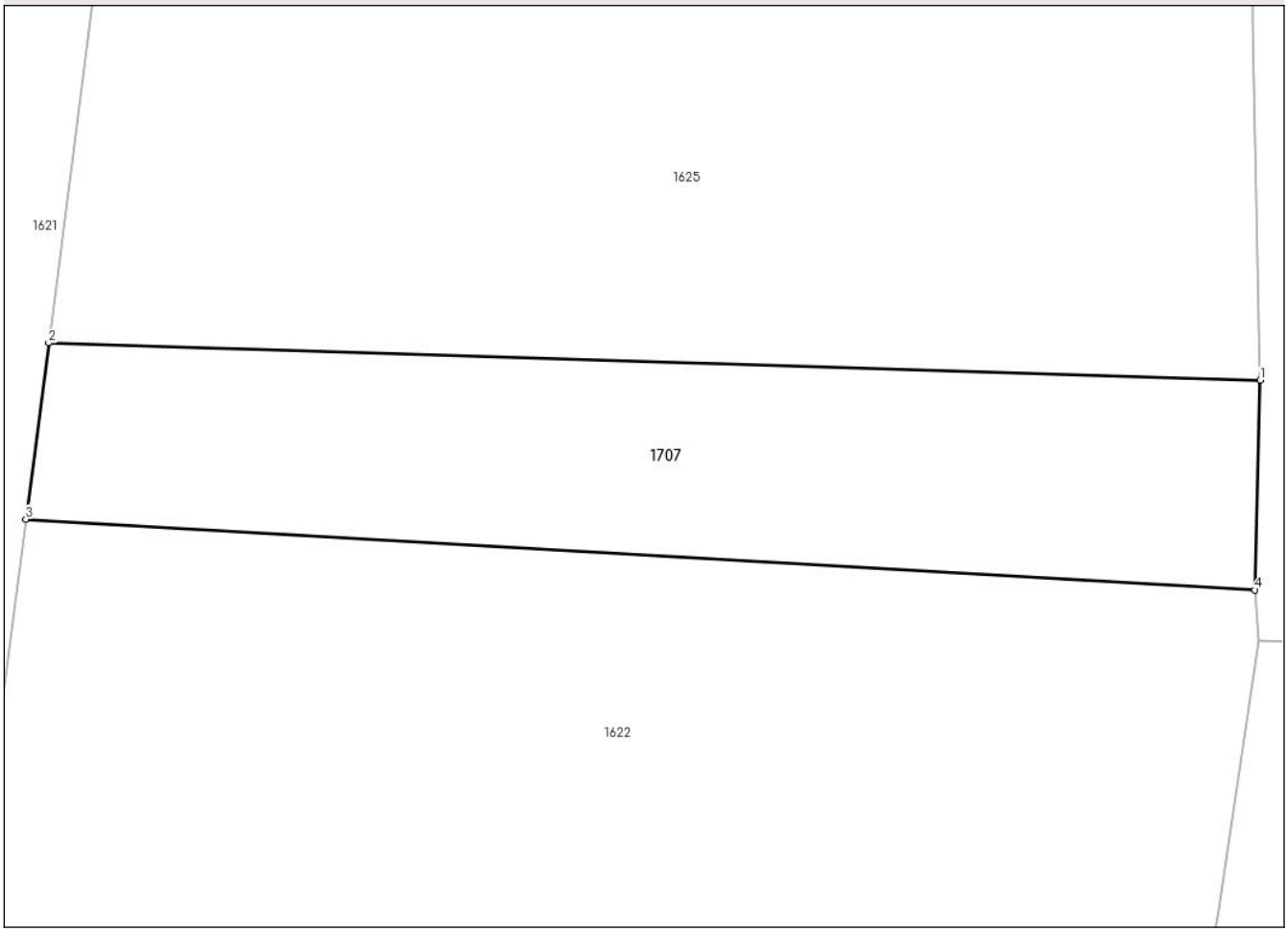

Date referitoare la teren

Crt	Categorie folosință	Intra vilan	Suprafaţa (mp)	Tarla	Parcelă	Nr. topo	Observaţii / Referinţe
1	arabil	DA	421	20	A56	-	

Lungime Segmente
1) Valorile lungimilor segmentelor sunt obţinute din proiecţie în plan.

Punct început	X / Y	Punct sfârşit	X / Y	Lungime segment (** (m)
1	564.937,734 686.914,02	2	564.886,557 686.915,59	51.201
2	564.886,557 686.915,59	3	564.885,596 686.908,152	7.5
3	564.885,596 686.908,152	4	564.937,514 686.905,16	52.004
4	564.937,514 686.905,16	1	564.937,734 686.914,02	8.863

**** Lungimile segmentelor sunt determinate în planul de proiecţie Stereo 70 şi sunt rotunjite la 1 milimetru.**

Document care conține date cu caracter personal, protejat de prevederile Regulamentului (UE) nr. 679/2016 și Legii 190/2018

***** Distanţa dintre puncte este formată din segmente cumulate ce sunt mai mici decât valoarea 1 milimetru.**

DATE DESPRE IMOBILUL NR. 1708

Oficiul de Cadastru şi Publicitate Imobiliară SUCEAVA
Biroul de Cadastru şi Publicitate Imobiliară Radauti

A. Partea I. Descrierea imobilului

TEREN Intravilan

Adresa: Loc. Poieni-Solca, Jud. Suceava

Nr. Crt	Nr cadastral Nr. topografic	Suprafaţa* (mp)	Observaţii / Referinţe
A1		112	Sector cadastral:17 Teren imprejmuit;

B. Partea II. Proprietari şi acte

Inscrieri privitoare la dreptul de proprietate şi alte drepturi reale		Referinţe
1708 / 23/09/2024		
Act Normativ nr. 7, din 13/03/1996 emis de PARLAMENTUL ROMANIEI;		
B1	Intabulare, drept de PROPRIETATE, dobandit prin Lege, cota actuala 1/1	A1
	1) **NEIDENTIFICAT NEIDENTIFICAT**	
Act Administrativ nr. 3350, din 30/09/2024 emis de PRIMARIA COMUNEI POIENI SOLCA;		
B2	se noteaza posesia faptica in favoarea lui	A1
	1) **GALES DOMNICA**	

C. Partea III. SARCINI .

Inscrieri privind dezmembramintele dreptului de proprietate, drepturi reale de garanţie şi sarcini	Referinţe
NU SUNT	

Document care conține date cu caracter personal, protejat de prevederile Regulamentului (UE) nr. 679/2016 și Legii 190/2018

Anexa Nr. 1 La Partea I

Teren

Nr cadastral	Suprafaţa (mp)*	Observaţii / Referinţe
	112	

* Suprafaţa este determinată in planul de proiecţie Stereo 70.

DETALII LINIARE IMOBIL

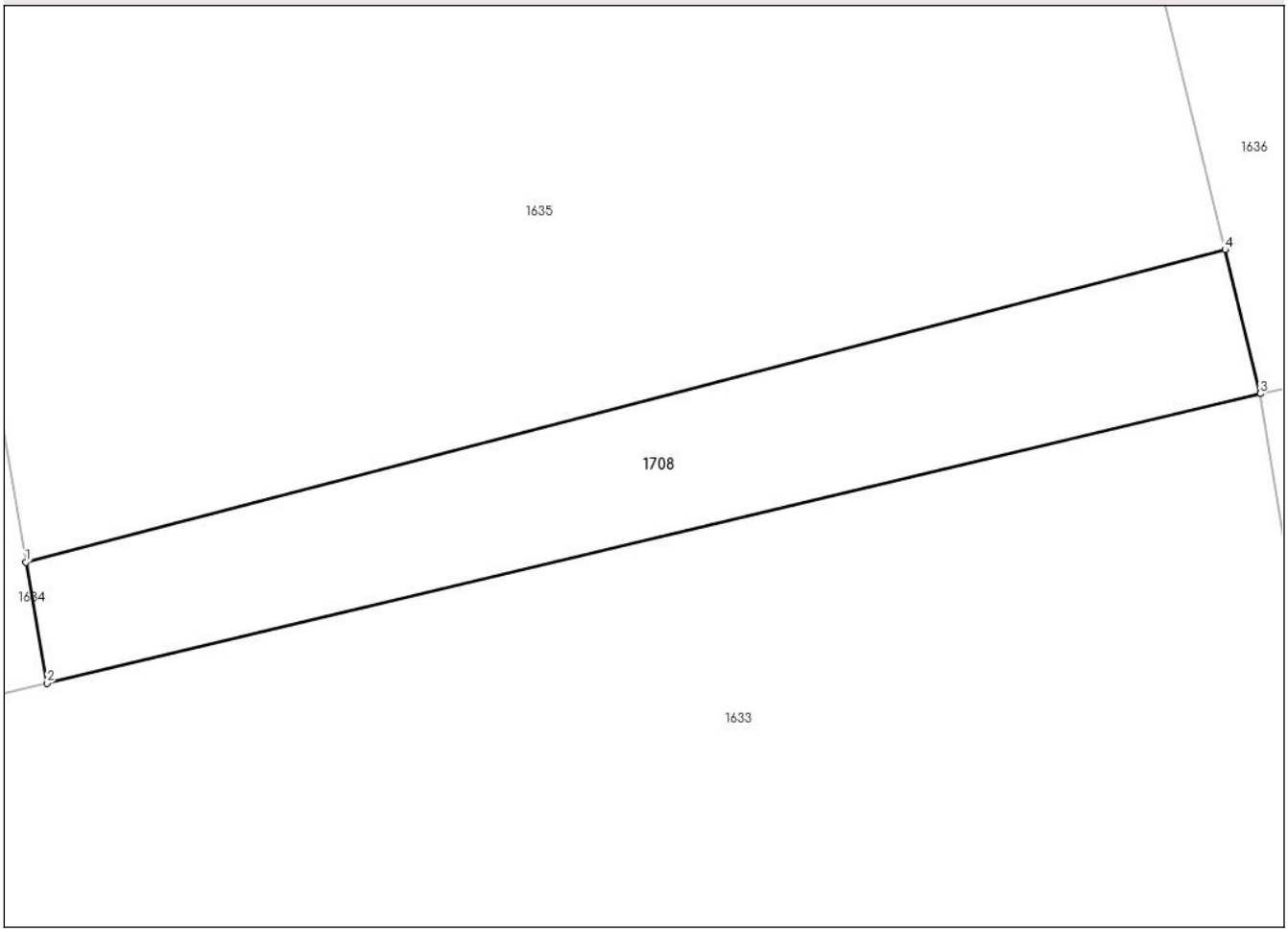

Date referitoare la teren

Crt	Categorie folosință	Intra vilan	Suprafaţa (mp)	Tarla	Parcelă	Nr. topo	Observaţii / Referinţe
1	arabil	DA	112	20	A56	-	

Lungime Segmente
1) Valorile lungimilor segmentelor sunt obţinute din proiecţie în plan.

Punct început	X / Y	Punct sfârşit	X / Y	Lungime segment (** (m)
1	565.015,497 687.011,041	2	565.016,04 687.007,915	3.173
2	565.016,04 687.007,915	3	565.047,414 687.015,394	32.253
3	565.047,414 687.015,394	4	565.046,504 687.019,113	3.829
4	565.046,504 687.019,113	1	565.015,497 687.011,041	32.04

**** Lungimile segmentelor sunt determinate în planul de proiecţie Stereo 70 şi sunt rotunjite la 1 milimetru.**

Document care conține date cu caracter personal, protejat de prevederile Regulamentului (UE) nr. 679/2016 și Legii 190/2018

***** Distanţa dintre puncte este formată din segmente cumulate ce sunt mai mici decât valoarea 1 milimetru.**

DATE DESPRE IMOBILUL NR. 1709

Oficiul de Cadastru şi Publicitate Imobiliară SUCEAVA
Biroul de Cadastru şi Publicitate Imobiliară Radauti

A. Partea I. Descrierea imobilului

TEREN Intravilan

Adresa: Loc. Poieni-Solca, Jud. Suceava

Nr. Crt	Nr cadastral Nr. topografic	Suprafaţa* (mp)	Observaţii / Referinţe
A1		Din acte: 327 Masurata: 328	Sector cadastral:17 Teren imprejmuit;

B. Partea II. Proprietari şi acte

Inscrieri privitoare la dreptul de proprietate şi alte drepturi reale		Referinţe
1709 / 23/09/2024		
Act Normativ nr. 7, din 13/03/1996 emis de PARLAMENTUL ROMANIEI;		
B1	Intabulare, drept de PROPRIETATE, dobandit prin Lege, cota actuala 1/1	A1
	1) **NEIDENTIFICAT NEIDENTIFICAT**	
Act Administrativ nr. 3352, din 30/09/2024 emis de PRIMARIA COMUNEI POIENI SOLCA;		
B2	se noteaza posesia faptica in favoarea lui	A1
	1) **MIHU AUREL** 2) **MIHU VASILE** 3) **MIHU ALEXANDRA CRISTINA** 4) **MIHU STEFANIA ELENA** 5) **MOGOS MIHAELA** 6) **MOGOS GEORGE FLORIN**	

C. Partea III. SARCINI .

Inscrieri privind dezmembramintele dreptului de proprietate, drepturi reale de garanţie şi sarcini	Referinţe
NU SUNT	

Anexa Nr. 1 La Partea I

Teren

Nr cadastral	Suprafaţa (mp)*	Observaţii / Referinţe
	Din acte: 327 Masurata: 328	

* Suprafaţa este determinată in planul de proiecţie Stereo 70.

DETALII LINIARE IMOBIL

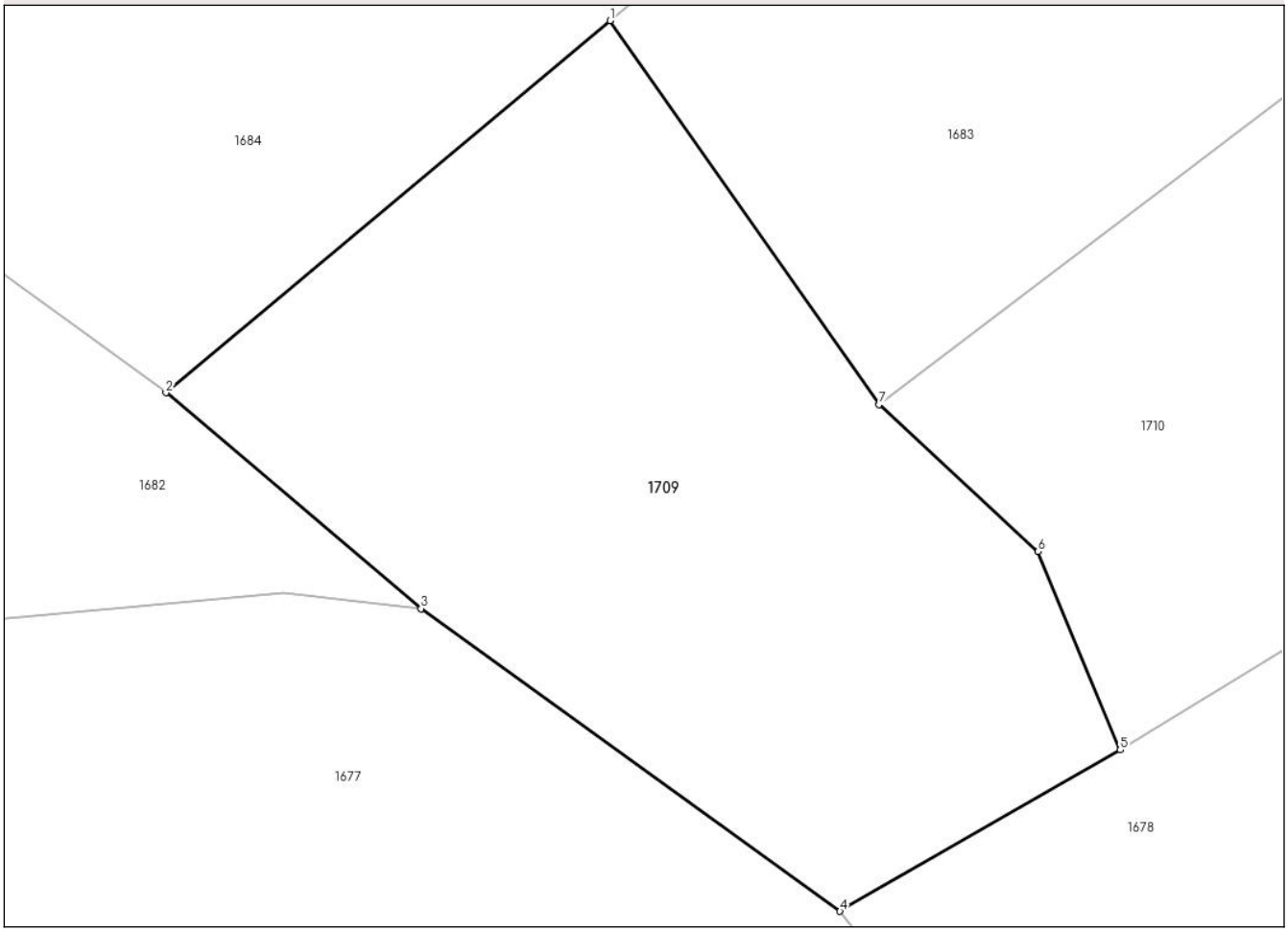

Date referitoare la teren

Crt	Categorie folosinţă	Intra vilan	Suprafaţa (mp)	Tarla	Parcelă	Nr. topo	Observaţii / Referinţe
1	arabil	DA	327	20	A56	-	

Lungime Segmente
1) Valorile lungimilor segmentelor sunt obţinute din proiecţie în plan.

Punct început	X / Y	Punct sfârşit	X / Y	Lungime segment (** (m)
1	565.296,156 687.269,91	2	565.283,446 687.259,268	16.577
2	565.283,446 687.259,268	3	565.290,743 687.253,088	9.562
3	565.290,743 687.253,088	4	565.302,734 687.244,43	14.79
4	565.302,734 687.244,43	5	565.310,754 687.249,047	9.254
5	565.310,754 687.249,047	6	565.308,4 687.254,724	6.146

Document care conține date cu caracter personal, protejat de prevederile Regulamentului (UE) nr. 679/2016 și Legii 190/2018

Punct început	X / Y	Punct sfârşit	X / Y	Lungime segment (** (m)
6	565.308,4 687.254,724	7	565.303,844 687.258,923	6.196
7	565.303,844 687.258,923	1	565.296,156 687.269,91	13.41

** Lungimile segmentelor sunt determinate în planul de proiecţie Stereo 70 şi sunt rotunjite la 1 milimetru.
*** Distanţa dintre puncte este formată din segmente cumulate ce sunt mai mici decât valoarea 1 milimetru.

Document care conține date cu caracter personal, protejat de prevederile Regulamentului (UE) nr. 679/2016 și Legii 190/2018

DATE DESPRE IMOBILUL NR. 1710

Oficiul de Cadastru şi Publicitate Imobiliară SUCEAVA
Biroul de Cadastru şi Publicitate Imobiliară Radauti

A. Partea I. Descrierea imobilului

TEREN Intravilan

Adresa: Loc. Poieni-Solca, Jud. Suceava

Nr. Crt	Nr cadastral Nr. topografic	Suprafaţa* (mp)	Observaţii / Referinţe
A1		1.400	Sector cadastral:4 Teren imprejmuit;

B. Partea II. Proprietari şi acte

Inscrieri privitoare la dreptul de proprietate şi alte drepturi reale		Referinţe
1710 / 23/09/2024		
Act Notarial nr. 279, din 23/12/2015 emis de BNP COVARIUC IOAN;		
B1	Intabulare, drept de PROPRIETATE, dobandit prin Iesire Din Indiviziune, cota actuala 1/8	A1
	1) **MIHU AUREL**	
Act Notarial nr. 279, din 23/12/2015 emis de BIN Covariuc Ioan;		
B2	Intabulare, drept de PROPRIETATE, dobandit prin Succesiune, cota actuala 1/8	A1
	1) **MIHU VASILE**	
B3	Intabulare, drept de PROPRIETATE, dobandit prin Succesiune, cota actuala 1/8	A1
	1) **MIHU ALEXANDRA CRISTINA**	
B4	Intabulare, drept de PROPRIETATE, dobandit prin Succesiune, cota actuala 1/8	A1
	1) **MOGOS MIHAELA**	
B5	Intabulare, drept de PROPRIETATE, dobandit prin Succesiune, cota actuala 1/8	A1
	1) **MOGOS GEORGE FLORIN**	
B6	Intabulare, drept de PROPRIETATE, dobandit prin Succesiune, cota actuala 1/8	A1
	1) **MIHU SPIRIDON**	
B7	Intabulare, drept de PROPRIETATE, dobandit prin Succesiune, cota actuala 1/8	A1
	1) **MIHU STEFANIA ELENA**	
B8	Intabulare, drept de PROPRIETATE, dobandit prin Succesiune, cota actuala 1/8	A1
	1) **MOGOS DOMNICA**	

C. Partea III. SARCINI .

Inscrieri privind dezmembramintele dreptului de proprietate, drepturi reale de garanţie şi sarcini	Referinţe
NU SUNT	

Document care conține date cu caracter personal, protejat de prevederile Regulamentului (UE) nr. 679/2016 și Legii 190/2018

Anexa Nr. 1 La Partea I

Teren

Nr cadastral	Suprafaţa (mp)*	Observaţii / Referinţe
	1.400	

* Suprafaţa este determinată in planul de proiecţie Stereo 70.

DETALII LINIARE IMOBIL

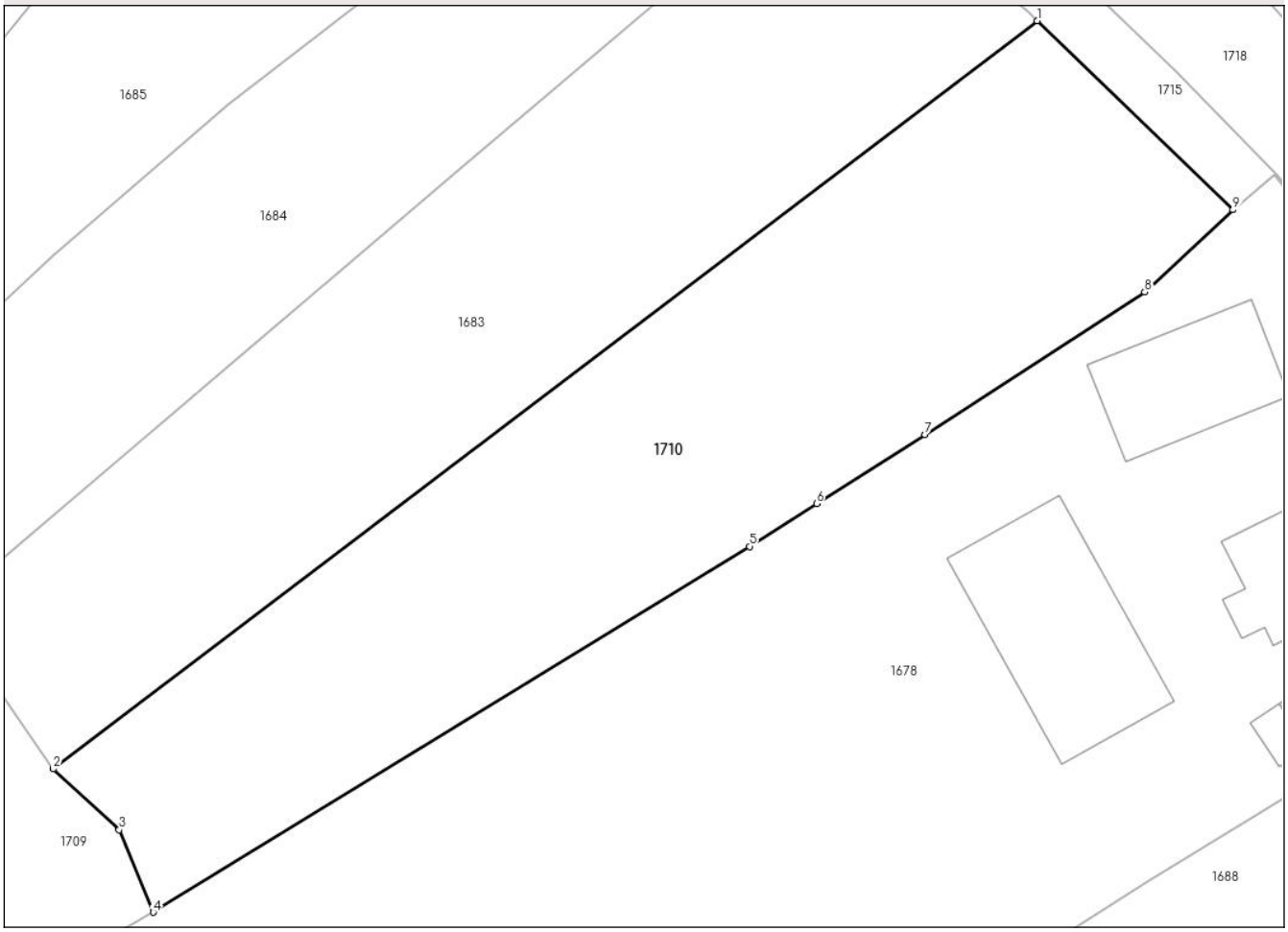

Date referitoare la teren

Crt	Categorie folosință	Intra vilan	Suprafaţa (mp)	Tarla	Parcelă	Nr. topo	Observaţii / Referinţe
1	arabil	DA	1.400	20	A56	-	

Lungime Segmente
1) Valorile lungimilor segmentelor sunt obţinute din proiecţie în plan.

Punct început	X / Y	Punct sfârşit	X / Y	Lungime segment (** (m)
1	565.371,734 687.310,494	2	565.303,844 687.258,923	85.256
2	565.303,844 687.258,923	3	565.308,4 687.254,724	6.196
3	565.308,4 687.254,724	4	565.310,754 687.249,047	6.146
4	565.310,754 687.249,047	5	565.351,889 687.274,261	48.248
5	565.351,889 687.274,261	6	565.356,519 687.277,201	5.485

Document care conține date cu caracter personal, protejat de prevederile Regulamentului (UE) nr. 679/2016 și Legii 190/2018

Punct început	X / Y	Punct sfârşit	X / Y	Lungime segment (** (m)
6	565.356,519 687.277,201	7	565.363,996 687.281,967	8.867
7	565.363,996 687.281,967	8	565.379,157 687.291,789	18.065
8	565.379,157 687.291,789	9	565.385,251 687.297,462	8.326
9	565.385,251 687.297,462	1	565.371,734 687.310,494	18.776

** Lungimile segmentelor sunt determinate în planul de proiecţie Stereo 70 şi sunt rotunjite la 1 milimetru.
*** Distanţa dintre puncte este formată din segmente cumulate ce sunt mai mici decât valoarea 1 milimetru.

Document care conține date cu caracter personal, protejat de prevederile Regulamentului (UE) nr. 679/2016 și Legii 190/2018

DATE DESPRE IMOBILUL NR. 1711

Oficiul de Cadastru şi Publicitate Imobiliară SUCEAVA
Biroul de Cadastru şi Publicitate Imobiliară Radauti

A. Partea I. Descrierea imobilului

TEREN Intravilan

Adresa: Loc. Poieni-Solca, Jud. Suceava

Nr. Crt	Nr cadastral Nr. topografic	Suprafaţa* (mp)	Observaţii / Referinţe
A1		163	Sector cadastral:17 Teren imprejmuit;

B. Partea II. Proprietari şi acte

Inscrieri privitoare la dreptul de proprietate şi alte drepturi reale		Referinţe
1711 / 23/09/2024		
Act Administrativ nr. 3445, din 04/10/2024 emis de PRIMARIA COMUNEI POIENI SOLCA;		
B1	Inscrierea provizorie, drept de PROPRIETATE, dobandit prin Lege, cota actuala 1/1, cota initiala 1/1	A1
	1) **NEIDENTIFICAT NEIDENTIFICAT**	
Act Administrativ nr. 3345, din 04/10/2024 emis de PRIMARIA COMUNEI POIENI SOLCA;		
B2	proprietar neidentificat	A1

C. Partea III. SARCINI .

Inscrieri privind dezmembramintele dreptului de proprietate, drepturi reale de garanţie şi sarcini	Referinţe
NU SUNT	

Document care conține date cu caracter personal, protejat de prevederile Regulamentului (UE) nr. 679/2016 și Legii 190/2018

Anexa Nr. 1 La Partea I

Teren

Nr cadastral	Suprafaţa (mp)*	Observaţii / Referinţe
	163	

* Suprafaţa este determinată in planul de proiecţie Stereo 70.

DETALII LINIARE IMOBIL

Date referitoare la teren

Crt	Categorie folosință	Intra vilan	Suprafaţa (mp)	Tarla	Parcelă	Nr. topo	Observaţii / Referinţe
1	arabil	DA	163	20	A56	-	

Lungime Segmente
1) Valorile lungimilor segmentelor sunt obţinute din proiecţie în plan.

Punct început	X / Y	Punct sfârşit	X / Y	Lungime segment (** (m)
1	565.142,878 686.818,921	2	565.142,746 686.823,34	4.421
2	565.142,746 686.823,34	3	565.135,507 686.823,183	7.241
3	565.135,507 686.823,183	4	565.135,75 686.820,946	2.25
4	565.135,75 686.820,946	5	565.136,517 686.800,354	20.606
5	565.136,517 686.800,354	6	565.143,401 686.799,467	6.941

Document care conține date cu caracter personal, protejat de prevederile Regulamentului (UE) nr. 679/2016 și Legii 190/2018

Punct început	X / Y	Punct sfârşit	X / Y	Lungime segment (** (m)
6	565.143,401 686.799,467	1	565.142,878 686.818,921	19.461

** Lungimile segmentelor sunt determinate în planul de proiecţie Stereo 70 şi sunt rotunjite la 1 milimetru.
*** Distanţa dintre puncte este formată din segmente cumulate ce sunt mai mici decât valoarea 1 milimetru.

DATE DESPRE IMOBILUL NR. 1712

Oficiul de Cadastru şi Publicitate Imobiliară SUCEAVA
Biroul de Cadastru şi Publicitate Imobiliară Radauti

A. Partea I. Descrierea imobilului

TEREN Intravilan

Adresa: Loc. Poieni-Solca, Jud. Suceava

Nr. Crt	Nr cadastral Nr. topografic	Suprafaţa* (mp)	Observaţii / Referinţe
A1		466	Sector cadastral:17 Teren imprejmuit;

B. Partea II. Proprietari şi acte

Inscrieri privitoare la dreptul de proprietate şi alte drepturi reale		Referinţe
1712 / 23/09/2024		
Act Administrativ nr. 3445, din 04/10/2024 emis de PRIMARIA COMUNEI POIENI SOLCA;		
B1	Inscrierea provizorie, drept de PROPRIETATE, dobandit prin Lege, cota actuala 1/1, cota initiala 1/1	A1
	1) **NEIDENTIFICAT NEIDENTIFICAT**	
B2	proprietar neidentificat,rezerva comisiei locale de fond funciar	A1

C. Partea III. SARCINI .

Inscrieri privind dezmembramintele dreptului de proprietate, drepturi reale de garanţie şi sarcini	Referinţe
NU SUNT	

Document care conține date cu caracter personal, protejat de prevederile Regulamentului (UE) nr. 679/2016 și Legii 190/2018

Anexa Nr. 1 La Partea I

Teren

Nr cadastral	Suprafaţa (mp)*	Observaţii / Referinţe
	466	

* Suprafaţa este determinată in planul de proiecţie Stereo 70.

DETALII LINIARE IMOBIL

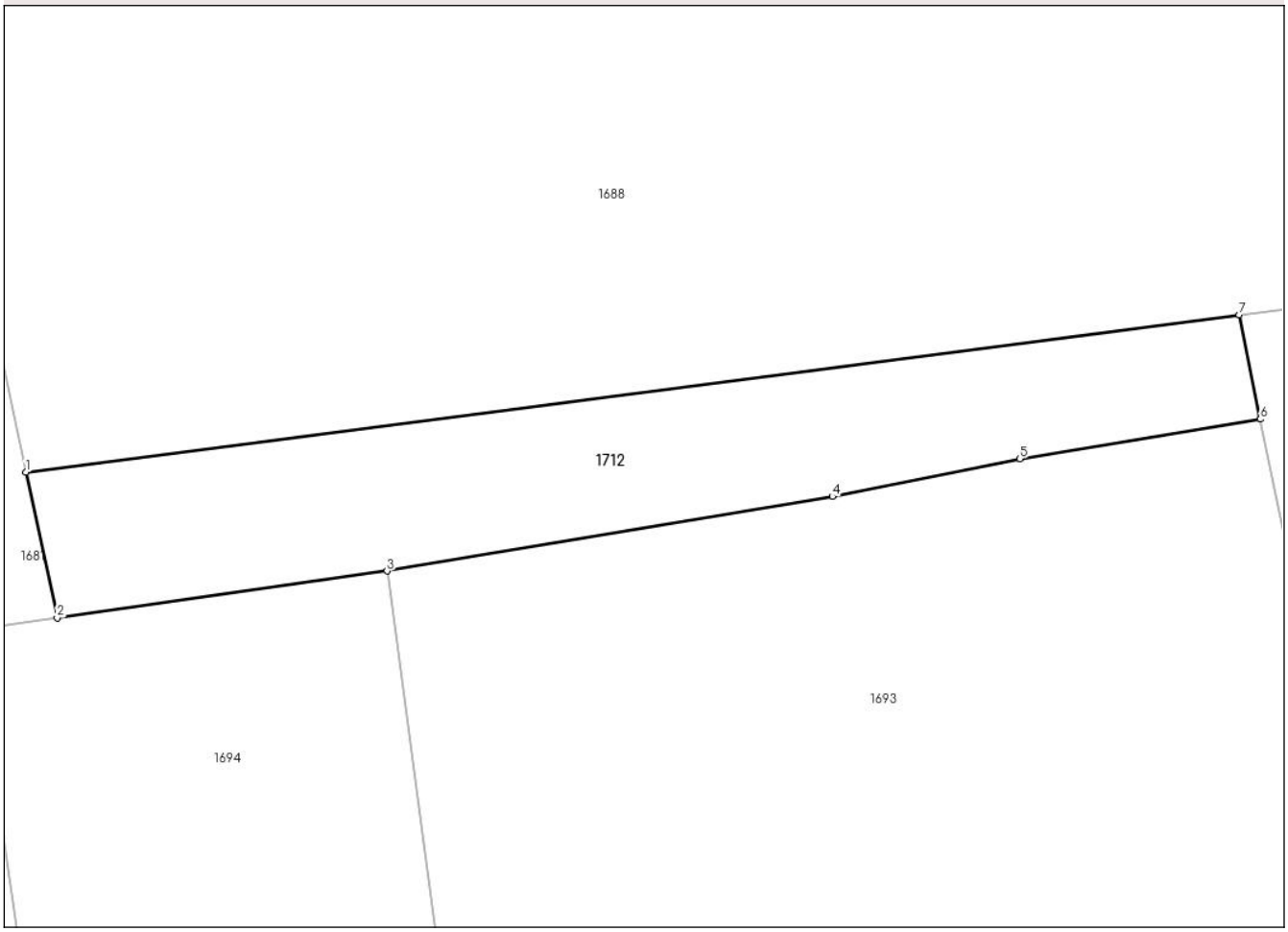

Date referitoare la teren

Crt	Categorie folosință	Intra vilan	Suprafaţa (mp)	Tarla	Parcelă	Nr. topo	Observaţii / Referinţe
1	arabil	DA	466	20	A56	-	

Lungime Segmente
1) Valorile lungimilor segmentelor sunt obţinute din proiecţie în plan.

Punct început	X / Y	Punct sfârşit	X / Y	Lungime segment (** (m)
1	565.353,319 687.121,331	2	565.354,999 687.113,476	8.033
2	565.354,999 687.113,476	3	565.372,784 687.116,004	17.964
3	565.372,784 687.116,004	4	565.396,784 687.120,007	24.332
4	565.396,784 687.120,007	5	565.406,876 687.122,052	10.297
5	565.406,876 687.122,052	6	565.419,837 687.124,172	13.133

Document care conține date cu caracter personal, protejat de prevederile Regulamentului (UE) nr. 679/2016 și Legii 190/2018

Punct început	X / Y	Punct sfârşit	X / Y	Lungime segment (** (m)
6	565.419,837 687.124,172	7	565.418,711 687.129,785	5.725
7	565.418,711 687.129,785	1	565.353,319 687.121,331	65.936

** Lungimile segmentelor sunt determinate în planul de proiecţie Stereo 70 şi sunt rotunjite la 1 milimetru.
*** Distanţa dintre puncte este formată din segmente cumulate ce sunt mai mici decât valoarea 1 milimetru.

Document care conține date cu caracter personal, protejat de prevederile Regulamentului (UE) nr. 679/2016 și Legii 190/2018

DATE DESPRE IMOBILUL NR. 1713

Oficiul de Cadastru şi Publicitate Imobiliară SUCEAVA
Biroul de Cadastru şi Publicitate Imobiliară Radauti

A. Partea I. Descrierea imobilului

TEREN Intravilan

Adresa: Loc. Poieni-Solca, Jud. Suceava

Nr. Crt	Nr cadastral Nr. topografic	Suprafaţa* (mp)	Observaţii / Referinţe
A1		426	Sector cadastral:17 Teren imprejmuit;

B. Partea II. Proprietari şi acte

Inscrieri privitoare la dreptul de proprietate şi alte drepturi reale		Referinţe
1713 / 23/09/2024		
Act Administrativ nr. 3445, din 04/10/2024 emis de PRIMARIA COMUNEI POIENI SOLCA;		
B1	Inscrierea provizorie, drept de PROPRIETATE, dobandit prin Lege, cota actuala 1/1, cota initiala 1/1	A1
	1) **NEIDENTIFICAT NEIDENTIFICAT**	
B2	proprietar neidentificat,rezerva comisiei locale de fond funciar	A1

C. Partea III. SARCINI .

Inscrieri privind dezmembramintele dreptului de proprietate, drepturi reale de garanţie şi sarcini	Referinţe
NU SUNT	

Document care conține date cu caracter personal, protejat de prevederile Regulamentului (UE) nr. 679/2016 și Legii 190/2018

Anexa Nr. 1 La Partea I

Teren

Nr cadastral	Suprafaţa (mp)*	Observaţii / Referinţe
	426	

* Suprafaţa este determinată in planul de proiecţie Stereo 70.

DETALII LINIARE IMOBIL

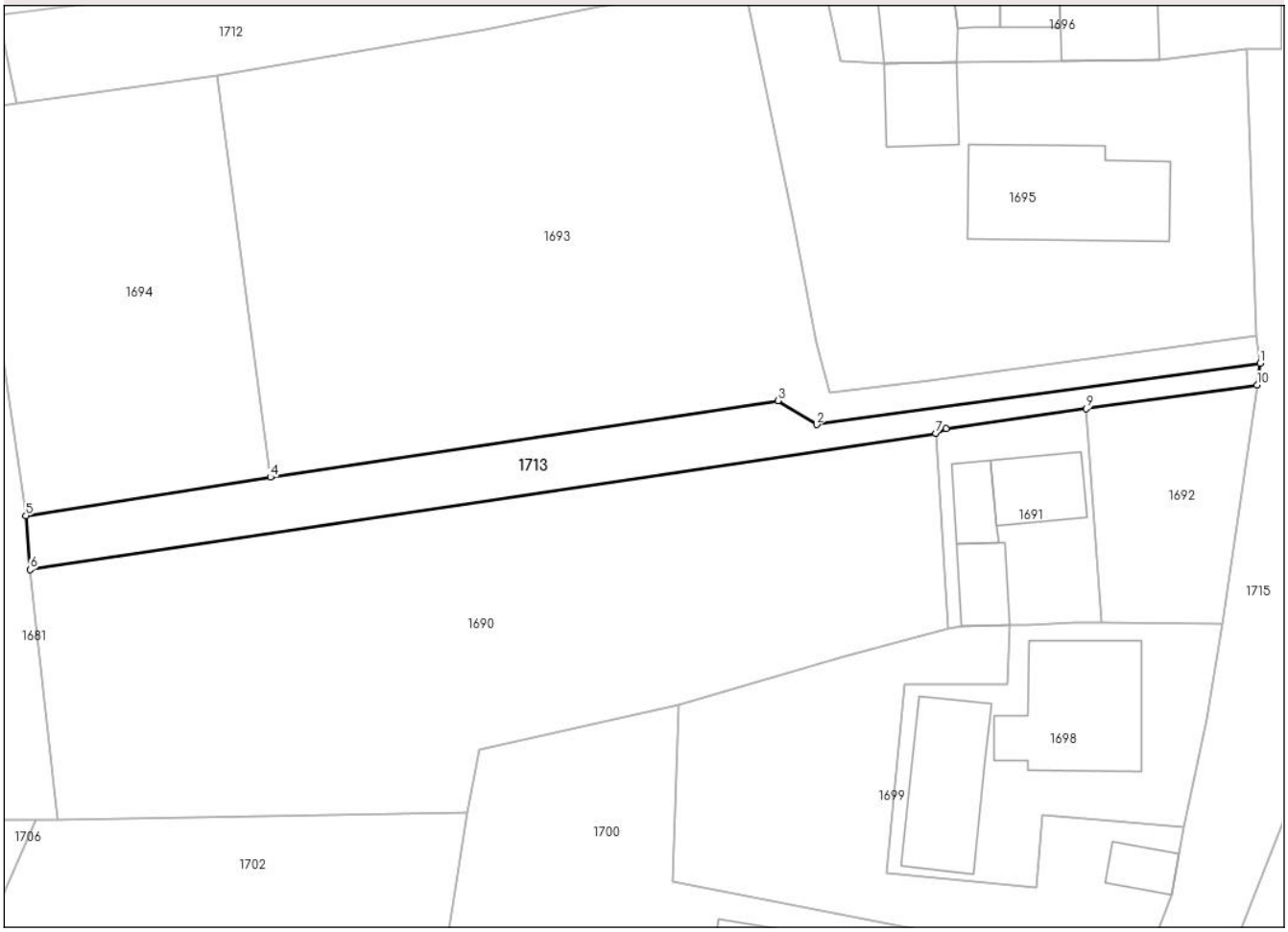

Date referitoare la teren

Crt	Categorie folosință	Intra vilan	Suprafaţa (mp)	Tarla	Parcelă	Nr. topo	Observaţii / Referinţe
1	arabil	DA	426	20	A56	-	

Lungime Segmente
1) Valorile lungimilor segmentelor sunt obţinute din proiecţie în plan.

Punct început	X / Y	Punct sfârşit	X / Y	Lungime segment (** (m)
1	565.465,846 687.090,333	2	565.426,288 687.084,875	39.933
2	565.426,288 687.084,875	3	565.422,844 687.086,998	4.046
3	565.422,844 687.086,998	4	565.377,592 687.080,188	45.762
4	565.377,592 687.080,188	5	565.355,781 687.076,743	22.081
5	565.355,781 687.076,743	6	565.356,139 687.071,949	4.807

Document care conține date cu caracter personal, protejat de prevederile Regulamentului (UE) nr. 679/2016 și Legii 190/2018

Punct început	X / Y	Punct sfârşit	X / Y	Lungime segment (** (m)
6	565.356,139 687.071,949	7	565.436,907 687.084,089	81.675
7	565.436,907 687.084,089	8	565.437,823 687.084,521	1.013
8	565.437,823 687.084,521	9	565.450,348 687.086,295	12.65
9	565.450,348 687.086,295	10	565.465,559 687.088,393	15.355
10	565.465,559 687.088,393	1	565.465,846 687.090,333	1.961

** Lungimile segmentelor sunt determinate în planul de proiecţie Stereo 70 şi sunt rotunjite la 1 milimetru.
*** Distanţa dintre puncte este formată din segmente cumulate ce sunt mai mici decât valoarea 1 milimetru.

Document care conține date cu caracter personal, protejat de prevederile Regulamentului (UE) nr. 679/2016 și Legii 190/2018

DATE DESPRE IMOBILUL NR. 1714

Oficiul de Cadastru şi Publicitate Imobiliară SUCEAVA
Biroul de Cadastru şi Publicitate Imobiliară Radauti

A. Partea I. Descrierea imobilului

TEREN Intravilan Nr. CF vechi:142

Adresa: Loc. Poieni-Solca, Jud. Suceava

Nr. Crt	Nr cadastral Nr. topografic	Suprafaţa* (mp)	Observaţii / Referinţe
A1	30975	250	Sector cadastral:17 Teren imprejmuit;

Construcţii

Crt	Nr cadastral Nr. topografic	Adresa	Observaţii / Referinţe
A1.1	30975-C1	Loc. Poieni-Solca, Jud. Suceava	Nr. niveluri:1; S. construita la sol:64 mp; S. construita desfasurata:64 mp; casa
A1.2	30975-C2	Loc. Poieni-Solca, Jud. Suceava	Nr. niveluri:1; S. construita la sol:71 mp; S. construita desfasurata:71 mp; anexa
A1.3		Loc. Poieni-Solca, Jud. Suceava	Nr. niveluri:1; S. construita la sol:17 mp; S. construita desfasurata:17 mp; ANEXA

B. Partea II. Proprietari şi acte

Inscrieri privitoare la dreptul de proprietate şi alte drepturi reale		Referinţe
1714 / 23/09/2024		
Act Notarial nr. 2335, din 11/06/1990 emis de Notariatul de stat Radauti;		
B1	Intabulare, drept de PROPRIETATE, dobandit prin Conventie, cota actuala 1/1, cota initiala 1/1	A1, A1.1, A1.2, A1.3
	1) **ALBU LUTU** 2) **ALBU IOANA CRISTINA**	

C. Partea III. SARCINI .

Inscrieri privind dezmembramintele dreptului de proprietate, drepturi reale de garanţie şi sarcini	Referinţe
NU SUNT	

Document care conține date cu caracter personal, protejat de prevederile Regulamentului (UE) nr. 679/2016 și Legii 190/2018

Anexa Nr. 1 La Partea I

Teren

Nr cadastral	Suprafaţa (mp)*	Observaţii / Referinţe
30975	250	

* Suprafaţa este determinată in planul de proiecţie Stereo 70.

DETALII LINIARE IMOBIL

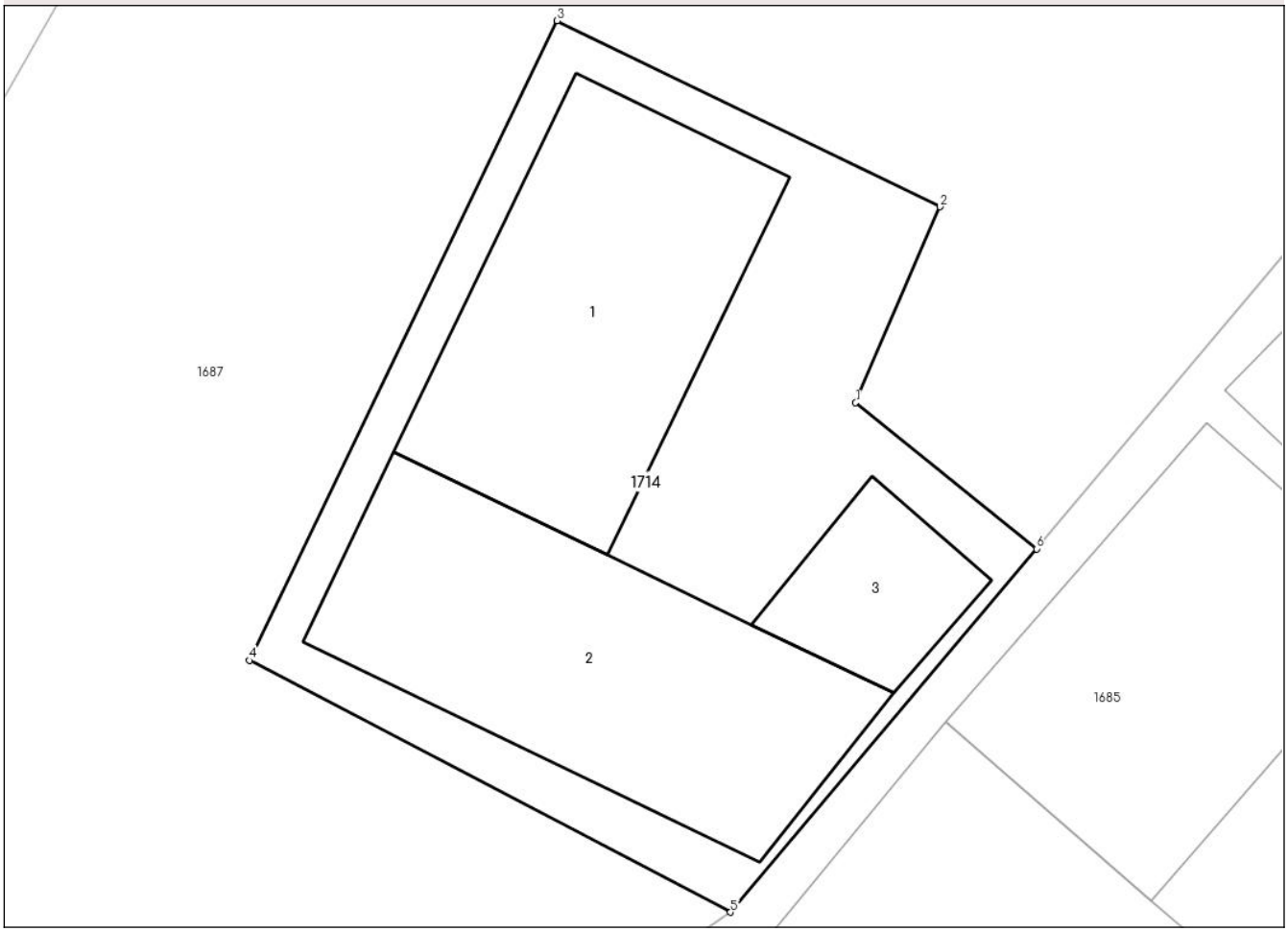

Date referitoare la teren

Crt	Categorie folosință	Intra vilan	Suprafaţa (mp)	Tarla	Parcelă	Nr. topo	Observaţii / Referinţe
1	curti constructii	DA	250	20	A 65	413	

Date referitoare la construcţii

Crt	Număr	Destinaţie construcţie	Supraf. (mp)	Situaţie juridică	Observaţii / Referinţe
A1.1	30975-C1	constructii de locuinte	64	Cu acte	Nr. niveluri:1; S. construita la sol:64 mp; S. construita desfasurata:64 mp; casa
A1.2	30975-C2	constructii anexa	71	Cu acte	Nr. niveluri:1; S. construita la sol:71 mp; S. construita desfasurata:71 mp; anexa
A1.3		constructii anexa	17	Cu acte	Nr. niveluri:1; S. construita la sol:17 mp; S. construita desfasurata:17 mp; ANEXA

Lungime Segmente

1) Valorile lungimilor segmentelor sunt obţinute din proiecţie în plan.

Punct început	X / Y	Punct sfârşit	X / Y	Lungime segment (** (m)
1	565.289,431 687.335,954	2	565.291,561 687.340,899	5.384
2	565.291,561 687.340,899	3	565.281,894 687.345,592	10.746

Document care conține date cu caracter personal, protejat de prevederile Regulamentului (UE) nr. 679/2016 și Legii 190/2018

Punct început	X / Y	Punct sfârşit	X / Y	Lungime segment (** (m)
3	565.281,894 687.345,592	4	565.274,125 687.329,454	17.911
4	565.274,125 687.329,454	5	565.286,27 687.323,1	13.707
5	565.286,27 687.323,1	6	565.293,998 687.332,267	11.99
6	565.293,998 687.332,267	1	565.289,431 687.335,954	5.87

** Lungimile segmentelor sunt determinate în planul de proiecţie Stereo 70 şi sunt rotunjite la 1 milimetru.
*** Distanţa dintre puncte este formată din segmente cumulate ce sunt mai mici decât valoarea 1 milimetru.

Document care conține date cu caracter personal, protejat de prevederile Regulamentului (UE) nr. 679/2016 și Legii 190/2018

DATE DESPRE IMOBILUL NR. 1715

Oficiul de Cadastru şi Publicitate Imobiliară SUCEAVA
Biroul de Cadastru şi Publicitate Imobiliară Radauti

A. Partea I. Descrierea imobilului

TEREN Intravilan

Adresa: Loc. Poieni-Solca, Jud. Suceava

Nr. Crt	Nr cadastral Nr. topografic	Suprafaţa* (mp)	Observaţii / Referinţe
A1		5.968	Sector cadastral:17 Teren imprejmuit;

B. Partea II. Proprietari şi acte

Inscrieri privitoare la dreptul de proprietate şi alte drepturi reale		Referinţe
1715 / 23/09/2024		
Act Administrativ nr. 3445, din 04/10/2024 emis de PRIMARIA COMUNEI POIENI SOLCA;		
B1	Inscrierea provizorie, drept de PROPRIETATE, dobandit prin Lege, cota actuala 1/1, cota initiala 1/1	A1
	1) **NEIDENTIFICAT NEIDENTIFICAT**	
B2	proprietar neidentificat rezerva comisiei locale de fond funciar	A1

C. Partea III. SARCINI .

Inscrieri privind dezmembramintele dreptului de proprietate, drepturi reale de garanţie şi sarcini	Referinţe
NU SUNT	

Document care conține date cu caracter personal, protejat de prevederile Regulamentului (UE) nr. 679/2016 și Legii 190/2018

Anexa Nr. 1 La Partea I

Teren

Nr cadastral	Suprafaţa (mp)*	Observaţii / Referinţe
	5.968	

* Suprafaţa este determinată in planul de proiecţie Stereo 70.

DETALII LINIARE IMOBIL

Date referitoare la teren

Crt	Categorie folosință	Intra vilan	Suprafaţa (mp)	Tarla	Parcelă	Nr. topo	Observaţii / Referinţe
1	arabil	DA	5.968	20	A56	-	

Lungime Segmente

1) Valorile lungimilor segmentelor sunt obţinute din proiecţie în plan.

Punct început	X / Y	Punct sfârşit	X / Y	Lungime segment
1	565.279,163 687.358,655	2	565.272,559 687.351,794	9.523
4	565.303,181 687.346,677	5	565.322,31 687.343,409	19.406
7	565.357,818 687.322,33	8	565.371,072 687.311,133	17.351
10	565.385,251 687.297,462	11	565.388,107 687.299,853	3.725
13	565.428,012 687.241,254	14	565.433,573 687.230,729	11.904
16	565.467,151 687.152,461	17	565.461,979 687.150,409	5.564

Punct început	X / Y	Punct sfârşit	X / Y	Lungime segment
2	565.272,559 687.351,794	3	565.291,153 687.348,687	18.852
5	565.322,31 687.343,409	6	565.346,468 687.331,655	26.866
8	565.371,072 687.311,133	9	565.371,734 687.310,494	0.92
11	565.388,107 687.299,853	12	565.411,155 687.270,382	37.413
14	565.433,573 687.230,729	15	565.444,495 687.208,735	24.557
17	565.461,979 687.150,409	18	565.467,85 687.135,292	16.217

Punct început	X / Y	Punct sfârşit	X / Y	Lungime segment
3	565.291,153 687.348,687	4	565.303,181 687.346,677	12.195
6	565.346,468 687.331,655	7	565.357,818 687.322,33	14.689
9	565.371,734 687.310,494	10	565.385,251 687.297,462	18.776
12	565.411,155 687.270,382	13	565.428,012 687.241,254	33.654
15	565.444,495 687.208,735	16	565.467,151 687.152,461	60.663
18	565.467,85 687.135,292	19	565.467,692 687.134,298	1.006

Document care conține date cu caracter personal, protejat de prevederile Regulamentului (UE) nr. 679/2016 și Legii 190/2018

Punct început	X / Y	Punct sfârşit	X / Y	Lungime segment
19	565.467,692 687.134,298	20	565.467,774 687.118,352	15.946
22	565.465,518 687.092,812	23	565.465,846 687.090,333	2.501
25	565.462,427 687.067,181	26	565.461,052 687.058,62	8.671
28	565.458,61 687.046,69	29	565.457,954 687.042,998	3.75
31	565.448,227 687.021,153	32	565.445,041 687.015,078	6.86
34	565.438,674 687.005,378	35	565.434,78 687.000,958	5.891
37	565.426,738 686.991,384	38	565.422,139 686.985,95	7.119
40	565.415,267 686.977,889	41	565.406,281 686.967,604	13.658
43	565.384,619 686.939,805	44	565.383,069 686.937,654	2.651
46	565.375,294 686.926,862	47	565.371,062 686.920,988	7.24
49	565.355,294 686.902,428	50	565.353,898 686.901,054	1.959
52	565.326,192 686.872,007	53	565.306,531 686.853,174	27.226
55	565.291,632 686.840,59	56	565.283,394 686.836,694	9.113
58	565.266,358 686.830,333	59	565.253,992 686.826,283	13.012
61	565.237,503 686.821,49	62	565.233,391 686.821,521	4.112
64	565.211,735 686.821,69	65	565.185,726 686.821,928	26.01
67	565.187,758 686.800,739	68	565.185,772 686.800,339	2.026
70	565.162,934 686.799,485	71	565.143,401 686.799,467	19.533
73	565.103,953 686.805,997	74	565.103,93 686.804,83	1.167
76	565.155,687 686.795,4	77	565.188,762 686.800,671	33.492
79	565.228,875 686.810,663	80	565.250,391 686.817,586	22.602
82	565.290,339 686.837,903	83	565.325,68 686.864,316	44.121
85	565.358,46 686.894,505	86	565.401,361 686.942,892	64.667
88	565.445,0 687.000,481	89	565.451,591 687.011,582	12.91
91	565.473,926 687.064,919	92	565.477,086 687.076,881	12.372
94	565.478,729 687.115,573	95	565.477,793 687.134,286	18.736
97	565.472,066 687.155,177	98	565.463,624 687.176,432	22.87
100	565.440,388 687.223,588	101	565.427,307 687.246,554	26.43
103	565.399,627 687.286,43	104	565.388,303 687.299,867	17.572
106	565.359,379 687.328,145	107	565.341,961 687.343,165	23.0

Punct început	X / Y	Punct sfârşit	X / Y	Lungime segment
20	565.467,774 687.118,352	21	565.464,663 687.118,379	3.111
23	565.465,846 687.090,333	24	565.465,559 687.088,393	1.961
26	565.461,052 687.058,62	27	565.459,038 687.048,988	9.84
29	565.457,954 687.042,998	30	565.455,298 687.036,247	7.255
32	565.445,041 687.015,078	33	565.442,968 687.011,579	4.067
35	565.434,78 687.000,958	36	565.429,951 686.995,193	7.52
38	565.422,139 686.985,95	39	565.418,015 686.981,018	6.429
41	565.406,281 686.967,604	42	565.397,746 686.957,686	13.085
44	565.383,069 686.937,654	45	565.379,862 686.933,198	5.49
47	565.371,062 686.920,988	48	565.361,595 686.908,628	15.569
50	565.353,898 686.901,054	51	565.343,77 686.890,678	14.5
53	565.306,531 686.853,174	54	565.291,261 686.841,464	19.243
56	565.283,394 686.836,694	57	565.274,792 686.832,822	9.433
59	565.253,992 686.826,283	60	565.245,792 686.823,471	8.669
62	565.233,391 686.821,521	63	565.213,834 686.821,663	19.558
65	565.185,726 686.821,928	66	565.185,988 686.819,153	2.787
68	565.185,772 686.800,339	69	565.177,618 686.800,054	8.159
71	565.143,401 686.799,467	72	565.136,517 686.800,354	6.941
74	565.103,93 686.804,83	75	565.136,436 686.798,249	33.165
77	565.188,762 686.800,671	78	565.208,541 686.805,05	20.258
80	565.250,391 686.817,586	81	565.273,483 686.827,418	25.098
83	565.325,68 686.864,316	84	565.346,61 686.882,813	27.932
86	565.401,361 686.942,892	87	565.418,019 686.964,171	27.024
89	565.451,591 687.011,582	90	565.460,706 687.031,436	21.846
92	565.477,086 687.076,881	93	565.477,982 687.086,297	9.459
95	565.477,793 687.134,286	96	565.475,438 687.144,715	10.692
98	565.463,624 687.176,432	99	565.450,733 687.204,338	30.74
101	565.427,307 687.246,554	102	565.411,243 687.270,552	28.878
104	565.388,303 687.299,867	105	565.381,279 687.307,032	10.034
107	565.341,961 687.343,165	108	565.332,587 687.351,248	12.378

Punct început	X / Y	Punct sfârşit	X / Y	Lungime segment
21	565.464,663 687.118,379	22	565.465,518 687.092,812	25.581
24	565.465,559 687.088,393	25	565.462,427 687.067,181	21.442
27	565.459,038 687.048,988	28	565.458,61 687.046,69	2.338
30	565.455,298 687.036,247	31	565.448,227 687.021,153	16.668
33	565.442,968 687.011,579	34	565.438,674 687.005,378	7.543
36	565.429,951 686.995,193	37	565.426,738 686.991,384	4.983
39	565.418,015 686.981,018	40	565.415,267 686.977,889	4.164
42	565.397,746 686.957,686	43	565.384,619 686.939,805	22.182
45	565.379,862 686.933,198	46	565.375,294 686.926,862	7.811
48	565.361,595 686.908,628	49	565.355,294 686.902,428	8.84
51	565.343,77 686.890,678	52	565.326,192 686.872,007	25.644
54	565.291,261 686.841,464	55	565.291,632 686.840,59	0.949
57	565.274,792 686.832,822	58	565.266,358 686.830,333	8.794
60	565.245,792 686.823,471	61	565.237,503 686.821,49	8.522
63	565.213,834 686.821,663	64	565.211,735 686.821,69	2.099
66	565.185,988 686.819,153	67	565.187,758 686.800,739	18.499
69	565.177,618 686.800,054	70	565.162,934 686.799,485	14.695
72	565.136,517 686.800,354	73	565.103,953 686.805,997	33.049
75	565.136,436 686.798,249	76	565.155,687 686.795,4	19.461
78	565.208,541 686.805,05	79	565.228,875 686.810,663	21.094
81	565.273,483 686.827,418	82	565.290,339 686.837,903	19.851
84	565.346,61 686.882,813	85	565.358,46 686.894,505	16.647
87	565.418,019 686.964,171	88	565.445,0 687.000,481	45.237
90	565.460,706 687.031,436	91	565.473,926 687.064,919	35.998
93	565.477,982 687.086,297	94	565.478,729 687.115,573	29.286
96	565.475,438 687.144,715	97	565.472,066 687.155,177	10.992
99	565.450,733 687.204,338	100	565.440,388 687.223,588	21.854
102	565.411,243 687.270,552	103	565.399,627 687.286,43	19.673
105	565.381,279 687.307,032	106	565.359,379 687.328,145	30.42
108	565.332,587 687.351,248	1	565.279,163 687.358,655	53.935

**** Lungimile segmentelor sunt determinate în planul de proiecţie Stereo 70 şi sunt rotunjite la 1 milimetru.**
***** Distanţa dintre puncte este formată din segmente cumulate ce sunt mai mici decât valoarea 1 milimetru.**

Document care conține date cu caracter personal, protejat de prevederile Regulamentului (UE) nr. 679/2016 și Legii 190/2018

DATE DESPRE IMOBILUL NR. 1716

Oficiul de Cadastru şi Publicitate Imobiliară SUCEAVA
Biroul de Cadastru şi Publicitate Imobiliară Radauti

A. Partea I. Descrierea imobilului

TEREN Intravilan

Adresa: Loc. Poieni-Solca, Jud. Suceava

Nr. Crt	Nr cadastral Nr. topografic	Suprafaţa* (mp)	Observaţii / Referinţe
A1		68	Sector cadastral:17 Teren imprejmuit;

B. Partea II. Proprietari şi acte

Inscrieri privitoare la dreptul de proprietate şi alte drepturi reale		Referinţe
1716 / 23/09/2024		
Act Administrativ nr. 3445, din 04/10/2024 emis de PRIMARIA COMUNEI POIENI SOLCA;		
B1	Inscrierea provizorie, drept de PROPRIETATE, dobandit prin Lege, cota actuala 1/1, cota initiala 1/1	A1
	1) **NEIDENTIFICAT NEIDENTIFICAT**	
B2	proprietar neidentificat rezerva comisiei locale de fond funciar	A1

C. Partea III. SARCINI .

Inscrieri privind dezmembramintele dreptului de proprietate, drepturi reale de garanţie şi sarcini	Referinţe
NU SUNT	

Document care conține date cu caracter personal, protejat de prevederile Regulamentului (UE) nr. 679/2016 și Legii 190/2018

Anexa Nr. 1 La Partea I

Teren

Nr cadastral	Suprafaţa (mp)*	Observaţii / Referinţe
	68	

* Suprafaţa este determinată in planul de proiecţie Stereo 70.

DETALII LINIARE IMOBIL

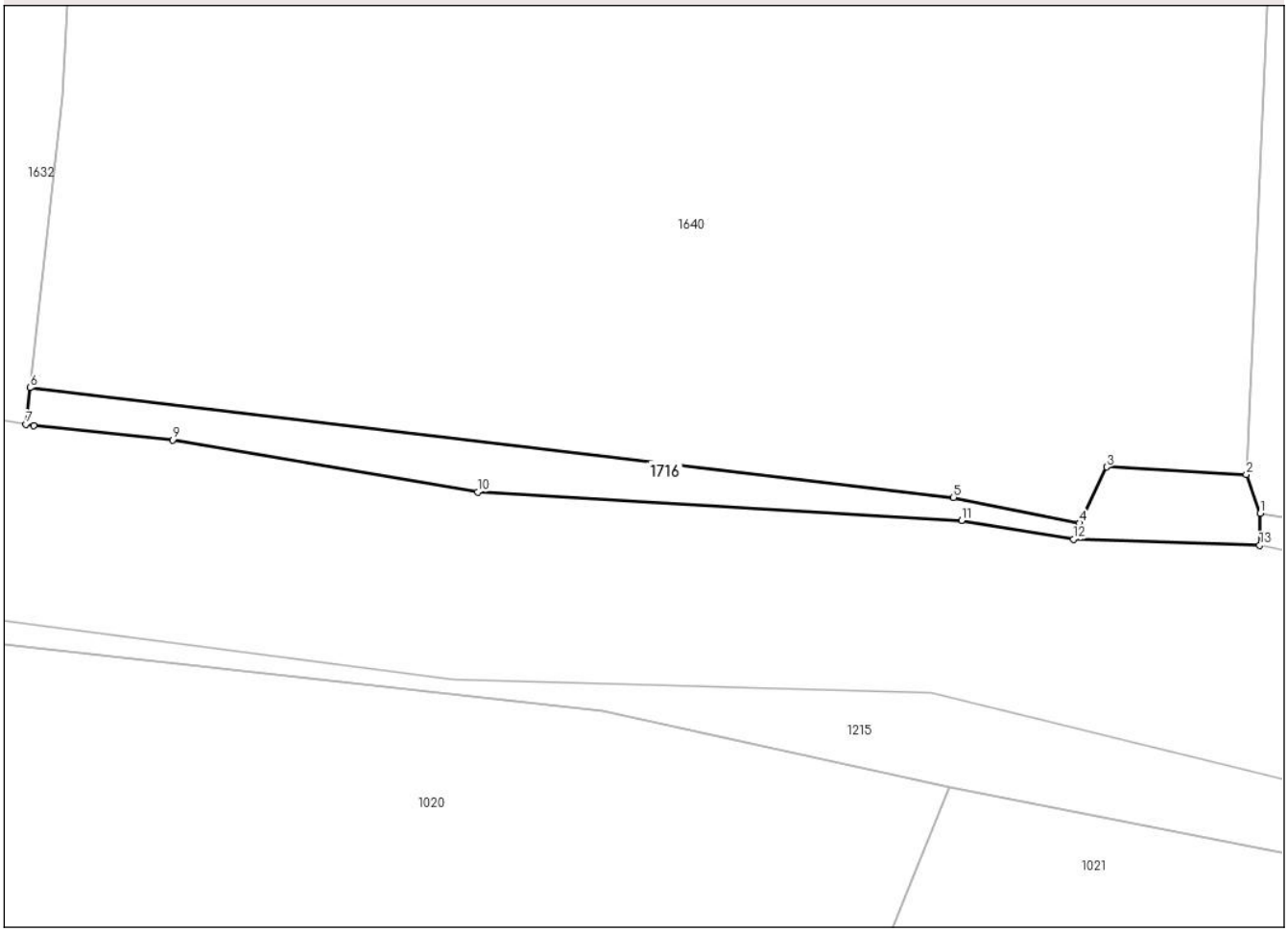

Date referitoare la teren

Crt	Categorie folosință	Intra vilan	Suprafaţa (mp)	Tarla	Parcelă	Nr. topo	Observaţii / Referinţe
1	arabil	DA	68	20	A56	-	

Lungime Segmente
1) Valorile lungimilor segmentelor sunt obţinute din proiecţie în plan.

Punct început	X / Y	Punct sfârşit	X / Y	Lungime segment (** (m)
1	565.103,953 686.805,997	2	565.103,443 686.807,426	1.517
2	565.103,443 686.807,426	3	565.098,308 686.807,704	5.143
3	565.098,308 686.807,704	4	565.097,306 686.805,645	2.29
4	565.097,306 686.805,645	5	565.092,678 686.806,585	4.722
5	565.092,678 686.806,585	6	565.058,738 686.810,611	34.178

Document care conține date cu caracter personal, protejat de prevederile Regulamentului (UE) nr. 679/2016 și Legii 190/2018

Punct început	X / Y	Punct sfârşit	X / Y	Lungime segment (** (m)
6	565.058,738 686.810,611	7	565.058,589 686.809,273	1.346
7	565.058,589 686.809,273	8	565.058,885 686.809,226	0.3
8	565.058,885 686.809,226	9	565.063,978 686.808,694	5.121
9	565.063,978 686.808,694	10	565.075,192 686.806,784	11.375
10	565.075,192 686.806,784	11	565.092,974 686.805,735	17.813
11	565.092,974 686.805,735	12	565.097,093 686.805,045	4.176
12	565.097,093 686.805,045	13	565.103,93 686.804,83	6.84
13	565.103,93 686.804,83	1	565.103,953 686.805,997	1.167

** Lungimile segmentelor sunt determinate în planul de proiecţie Stereo 70 şi sunt rotunjite la 1 milimetru.
*** Distanţa dintre puncte este formată din segmente cumulate ce sunt mai mici decât valoarea 1 milimetru.

Document care conține date cu caracter personal, protejat de prevederile Regulamentului (UE) nr. 679/2016 și Legii 190/2018

DATE DESPRE IMOBILUL NR. 1717

Oficiul de Cadastru şi Publicitate Imobiliară SUCEAVA
Biroul de Cadastru şi Publicitate Imobiliară Radauti

A. Partea I. Descrierea imobilului

TEREN Intravilan

Adresa: Loc. Poieni-Solca, Jud. Suceava

Nr. Crt	Nr cadastral Nr. topografic	Suprafaţa* (mp)	Observaţii / Referinţe
A1		67	Sector cadastral:17 Teren imprejmuit;

B. Partea II. Proprietari şi acte

Inscrieri privitoare la dreptul de proprietate şi alte drepturi reale		Referinţe
1717 / 23/09/2024		
Act Administrativ nr. 3445, din 04/10/2024 emis de PRIMARIA COMUNEI POIENI SOLCA;		
B1	Inscrierea provizorie, drept de PROPRIETATE, dobandit prin Lege, cota actuala 1/1, cota initiala 1/1	A1
	1) **NEIDENTIFICAT NEIDENTIFICAT**	
B2	proprietar neidentificat rezerva comisiei locale de fond funciar	A1

C. Partea III. SARCINI .

Inscrieri privind dezmembramintele dreptului de proprietate, drepturi reale de garanţie şi sarcini	Referinţe
NU SUNT	

Document care conține date cu caracter personal, protejat de prevederile Regulamentului (UE) nr. 679/2016 și Legii 190/2018

Anexa Nr. 1 La Partea I

Teren

Nr cadastral	Suprafaţa (mp)*	Observaţii / Referinţe
	67	

* Suprafaţa este determinată in planul de proiecţie Stereo 70.

DETALII LINIARE IMOBIL

Date referitoare la teren

Crt	Categorie folosință	Intra vilan	Suprafaţa (mp)	Tarla	Parcelă	Nr. topo	Observaţii / Referinţe
1	arabil	DA	67	20	A56	-	

Lungime Segmente
1) Valorile lungimilor segmentelor sunt obţinute din proiecţie în plan.

Punct început	X / Y	Punct sfârşit	X / Y	Lungime segment (** (m)
1	564.860,631 686.868,662	2	564.924,974 686.837,958	71.293
2	564.924,974 686.837,958	3	564.934,31 686.833,931	10.167
3	564.934,31 686.833,931	4	564.924,948 686.838,136	10.263
4	564.924,948 686.838,136	5	564.923,068 686.839,904	2.581
5	564.923,068 686.839,904	6	564.913,625 686.844,397	10.457

Document care conține date cu caracter personal, protejat de prevederile Regulamentului (UE) nr. 679/2016 și Legii 190/2018

Punct început	X / Y	Punct sfârşit	X / Y	Lungime segment (** (m)
6	564.913,625 686.844,397	7	564.891,54 686.855,054	24.522
7	564.891,54 686.855,054	8	564.879,364 686.860,851	13.486
8	564.879,364 686.860,851	9	564.860,057 686.869,662	21.222
9	564.860,057 686.869,662	1	564.860,631 686.868,662	1.153

** Lungimile segmentelor sunt determinate în planul de proiecţie Stereo 70 şi sunt rotunjite la 1 milimetru.
*** Distanţa dintre puncte este formată din segmente cumulate ce sunt mai mici decât valoarea 1 milimetru.

Document care conține date cu caracter personal, protejat de prevederile Regulamentului (UE) nr. 679/2016 și Legii 190/2018

DATE DESPRE IMOBILUL NR. 1718

Oficiul de Cadastru şi Publicitate Imobiliară SUCEAVA
Biroul de Cadastru şi Publicitate Imobiliară Radauti

A. Partea I. Descrierea imobilului

TEREN Intravilan

Adresa: Loc. Poieni-Solca, Nr. 171A, Jud. Suceava

Nr. Crt	Nr cadastral Nr. topografic	Suprafaţa* (mp)	Observaţii / Referinţe
A1	31808	6.060	Sector cadastral:17 Teren neimprejmuit;

B. Partea II. Proprietari şi acte

Inscrieri privitoare la dreptul de proprietate şi alte drepturi reale		Referinţe
1718 / 23/09/2024		
Act Normativ nr. 422, din 20/05/2011 emis de Guvernul Romaniei;		
B1	Intabulare, drept de PROPRIETATE, dobandit prin Lege, cota actuala 1/1, cota initiala 1/1	A1
	1) **COMUNA POIENI-SOLCA**, CIF:21769911, DOMENIU PUBLIC	

C. Partea III. SARCINI .

Inscrieri privind dezmembramintele dreptului de proprietate, drepturi reale de garanţie şi sarcini	Referinţe
NU SUNT	

Anexa Nr. 1 La Partea I

Teren

Nr cadastral	Suprafaţa (mp)*	Observaţii / Referinţe
31808	6.060	

* Suprafaţa este determinată in planul de proiecţie Stereo 70.

DETALII LINIARE IMOBIL

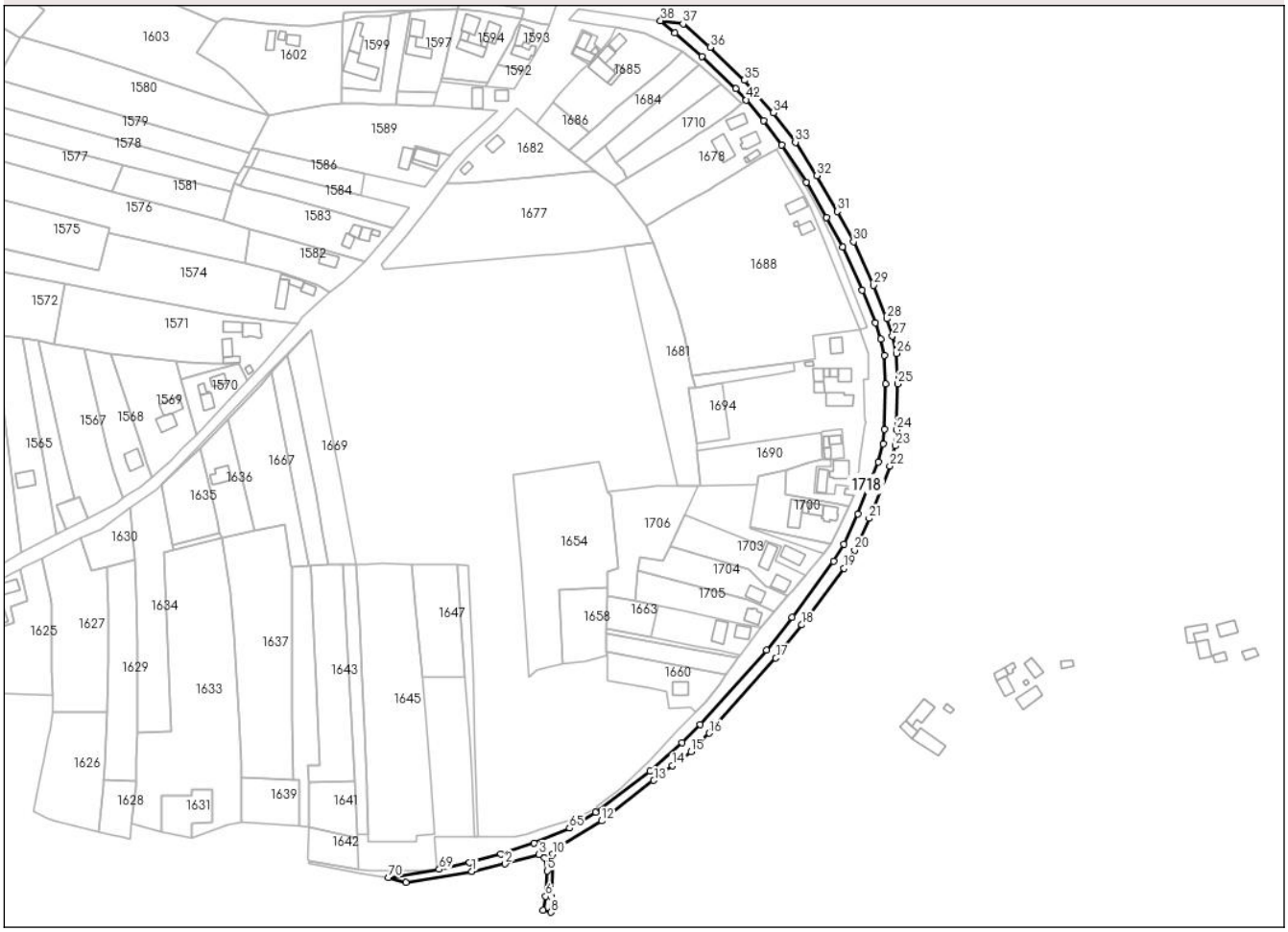

Date referitoare la teren

Crt	Categorie folosință	Intra vilan	Suprafaţa (mp)	Tarla	Parcelă	Nr. topo	Observaţii / Referinţe
1	drum	DA	6.060	-	-	-	

Lungime Segmente

1) Valorile lungimilor segmentelor sunt obţinute din proiecţie în plan.

Punct început	X / Y	Punct sfârşit	X / Y	Lungime segment
1	565.209,97 686.799,223	2	565.231,619 686.804,223	22.219
4	565.257,2 686.808,44	5	565.258,939 686.799,726	8.886
7	565.256,137 686.774,151	8	565.261,389 686.772,872	5.405
10	565.262,577 686.810,531	11	565.268,117 686.816,128	7.875
13	565.328,248 686.858,366	14	565.340,352 686.867,955	15.442
16	565.364,269 686.888,998	17	565.407,509 686.937,768	65.178

Punct început	X / Y	Punct sfârşit	X / Y	Lungime segment
2	565.231,619 686.804,223	3	565.253,648 686.810,279	22.846
5	565.258,939 686.799,726	6	565.257,916 686.783,123	16.634
8	565.261,389 686.772,872	9	565.261,707 686.782,952	10.085
11	565.268,117 686.816,128	12	565.294,289 686.832,124	30.673
14	565.340,352 686.867,955	15	565.352,229 686.877,118	15.001
17	565.407,509 686.937,768	18	565.424,381 686.959,319	27.37

Punct început	X / Y	Punct sfârşit	X / Y	Lungime segment
3	565.253,648 686.810,279	4	565.257,2 686.808,44	4.0
6	565.257,916 686.783,123	7	565.256,137 686.774,151	9.147
9	565.261,707 686.782,952	10	565.262,577 686.810,531	27.593
12	565.294,289 686.832,124	13	565.328,248 686.858,366	42.917
15	565.352,229 686.877,118	16	565.364,269 686.888,998	16.914
18	565.424,381 686.959,319	19	565.451,668 686.996,042	45.751

Document care conține date cu caracter personal, protejat de prevederile Regulamentului (UE) nr. 679/2016 și Legii 190/2018

Punct început	X / Y	Punct sfârşit	X / Y	Lungime segment
19	565.451,668 686.996,042	20	565.458,687 687.007,864	13.749
22	565.481,539 687.062,417	23	565.484,988 687.075,471	13.502
25	565.486,734 687.115,671	26	565.485,749 687.135,375	19.729
28	565.479,599 687.157,884	29	565.470,979 687.179,589	23.354
31	565.447,388 687.227,461	32	565.434,149 687.250,706	26.751
34	565.405,825 687.291,499	35	565.387,051 687.312,58	28.229
37	565.347,185 687.349,224	38	565.332,587 687.351,248	14.738
40	565.359,379 687.328,145	41	565.381,279 687.307,032	30.42
43	565.399,627 687.286,43	44	565.411,243 687.270,552	19.673
46	565.440,388 687.223,588	47	565.450,733 687.204,338	21.854
49	565.472,066 687.155,177	50	565.475,438 687.144,715	10.992
52	565.478,729 687.115,573	53	565.477,982 687.086,297	29.286
55	565.473,926 687.064,919	56	565.460,706 687.031,436	35.998
58	565.445,0 687.000,481	59	565.418,019 686.964,171	45.237
61	565.358,46 686.894,505	62	565.346,61 686.882,813	16.647
64	565.290,339 686.837,903	65	565.273,483 686.827,418	19.851
67	565.228,875 686.810,663	68	565.208,541 686.805,05	21.094
70	565.155,687 686.795,4	71	565.167,206 686.792,037	12.0

Punct început	X / Y	Punct sfârşit	X / Y	Lungime segment
20	565.458,687 687.007,864	21	565.468,047 687.028,307	22.484
23	565.484,988 687.075,471	24	565.485,973 687.085,816	10.392
26	565.485,749 687.135,375	27	565.483,163 687.146,828	11.741
29	565.470,979 687.179,589	30	565.457,894 687.207,913	31.2
32	565.434,149 687.250,706	33	565.420,141 687.272,411	25.833
35	565.387,051 687.312,58	36	565.364,772 687.334,059	30.947
38	565.332,587 687.351,248	39	565.341,961 687.343,165	12.378
41	565.381,279 687.307,032	42	565.388,303 687.299,867	10.034
44	565.411,243 687.270,552	45	565.427,307 687.246,554	28.878
47	565.450,733 687.204,338	48	565.463,624 687.176,432	30.74
50	565.475,438 687.144,715	51	565.477,793 687.134,286	10.692
53	565.477,982 687.086,297	54	565.477,086 687.076,881	9.459
56	565.460,706 687.031,436	57	565.451,591 687.011,582	21.846
59	565.418,019 686.964,171	60	565.401,361 686.942,892	27.024
62	565.346,61 686.882,813	63	565.325,68 686.864,316	27.932
65	565.273,483 686.827,418	66	565.250,391 686.817,586	25.098
68	565.208,541 686.805,05	69	565.188,762 686.800,671	20.258
71	565.167,206 686.792,037	1	565.209,97 686.799,223	43.364

Punct început	X / Y	Punct sfârşit	X / Y	Lungime segment
21	565.468,047 687.028,307	22	565.481,539 687.062,417	36.681
24	565.485,973 687.085,816	25	565.486,734 687.115,671	29.865
27	565.483,163 687.146,828	28	565.479,599 687.157,884	11.616
30	565.457,894 687.207,913	31	565.447,388 687.227,461	22.192
33	565.420,141 687.272,411	34	565.405,825 687.291,499	23.86
36	565.364,772 687.334,059	37	565.347,185 687.349,224	23.222
39	565.341,961 687.343,165	40	565.359,379 687.328,145	23.0
42	565.388,303 687.299,867	43	565.399,627 687.286,43	17.572
45	565.427,307 687.246,554	46	565.440,388 687.223,588	26.43
48	565.463,624 687.176,432	49	565.472,066 687.155,177	22.87
51	565.477,793 687.134,286	52	565.478,729 687.115,573	18.736
54	565.477,086 687.076,881	55	565.473,926 687.064,919	12.372
57	565.451,591 687.011,582	58	565.445,0 687.000,481	12.91
60	565.401,361 686.942,892	61	565.358,46 686.894,505	64.667
63	565.325,68 686.864,316	64	565.290,339 686.837,903	44.121
66	565.250,391 686.817,586	67	565.228,875 686.810,663	22.602
69	565.188,762 686.800,671	70	565.155,687 686.795,4	33.492

**** Lungimile segmentelor sunt determinate în planul de proiecţie Stereo 70 şi sunt rotunjite la 1 milimetru.**
***** Distanţa dintre puncte este formată din segmente cumulate ce sunt mai mici decât valoarea 1 milimetru.**

Document care conține date cu caracter personal, protejat de prevederile Regulamentului (UE) nr. 679/2016 și Legii 190/2018

DATE DESPRE IMOBILUL NR. 1719

Oficiul de Cadastru şi Publicitate Imobiliară SUCEAVA
Biroul de Cadastru şi Publicitate Imobiliară Radauti

A. Partea I. Descrierea imobilului

TEREN Intravilan

Adresa: Loc. Poieni-Solca, Jud. Suceava

Nr. Crt	Nr cadastral Nr. topografic	Suprafaţa* (mp)	Observaţii / Referinţe
A1	31774	192.400	Sector cadastral:17 Teren neimprejmuit;

B. Partea II. Proprietari şi acte

Inscrieri privitoare la dreptul de proprietate şi alte drepturi reale		Referinţe
1719 / 23/09/2024		
Act Administrativ nr. 15, din 30/06/2009 emis de primaria comunei Poieni Solca (act administrativ nr 3445 din 07.12.2021, emis de primaria Poieni Solca);		
B1	Intabulare, drept de PROPRIETATE, dobandit prin Lege, cota actuala 1/1, cota initiala 1/1	A1
	1) **COMUNA POIENI-SOLCA**, CIF:21769911, -DOMENIUL PRIVAT	

C. Partea III. SARCINI .

Inscrieri privind dezmembramintele dreptului de proprietate, drepturi reale de garanţie şi sarcini	Referinţe
NU SUNT	

Anexa Nr. 1 La Partea I

Teren

Nr cadastral	Suprafaţa (mp)*	Observaţii / Referinţe
31774	192.400	

* Suprafaţa este determinată in planul de proiecţie Stereo 70.

DETALII LINIARE IMOBIL

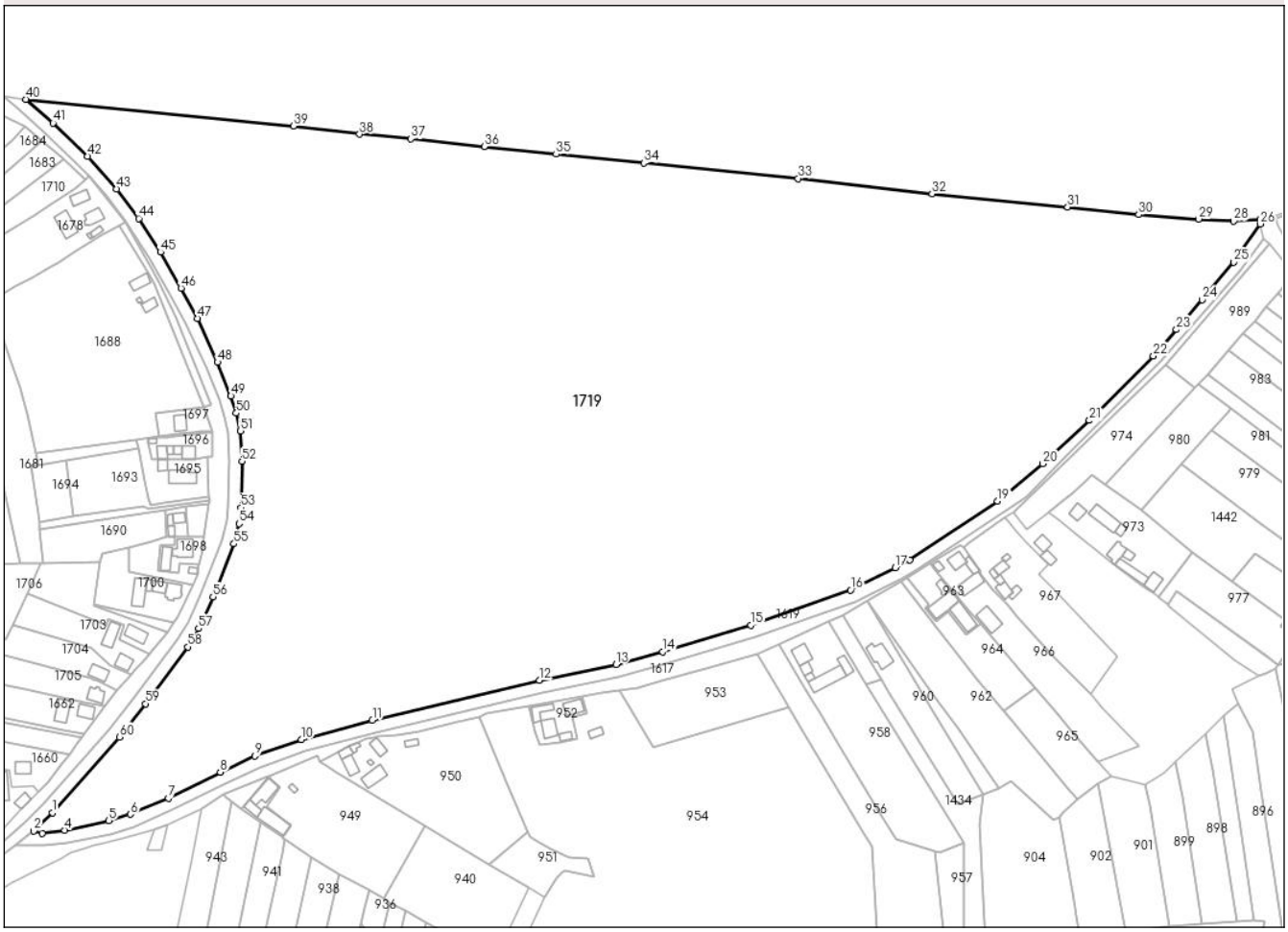

Date referitoare la teren

Crt	Categorie folosință	Intra vilan	Suprafaţa (mp)	Tarla	Parcelă	Nr. topo	Observaţii / Referinţe
1	pasune	DA	192.400	-	-	-	

Lungime Segmente

1) Valorile lungimilor segmentelor sunt obţinute din proiecţie în plan.

Punct început	X / Y	Punct sfârşit	X / Y	Lungime segment
1	565.364,269 686.888,998	2	565.352,229 686.877,118	16.914
4	565.372,331 686.877,637	5	565.400,813 686.883,732	29.127
7	565.439,35 686.898,428	8	565.472,714 686.915,14	37.316
10	565.525,074 686.936,145	11	565.570,945 686.948,677	47.552
13	565.728,315 686.984,595	14	565.758,476 686.992,753	31.245
16	565.879,924 687.032,622	17	565.908,854 687.046,989	32.301

Punct început	X / Y	Punct sfârşit	X / Y	Lungime segment
2	565.352,229 686.877,118	3	565.357,809 686.875,549	5.796
5	565.400,813 686.883,732	6	565.414,663 686.887,99	14.49
8	565.472,714 686.915,14	9	565.495,057 686.925,576	24.66
11	565.570,945 686.948,677	12	565.678,976 686.974,389	111.049
14	565.758,476 686.992,753	15	565.815,381 687.009,936	59.443
17	565.908,854 687.046,989	18	565.917,986 687.052,191	10.51

Punct început	X / Y	Punct sfârşit	X / Y	Lungime segment
3	565.357,809 686.875,549	4	565.372,331 686.877,637	14.671
6	565.414,663 686.887,99	7	565.439,35 686.898,428	26.803
9	565.495,057 686.925,576	10	565.525,074 686.936,145	31.823
12	565.678,976 686.974,389	13	565.728,315 686.984,595	50.384
15	565.815,381 687.009,936	16	565.879,924 687.032,622	68.414
18	565.917,986 687.052,191	19	565.974,819 687.090,085	68.308

Document care conține date cu caracter personal, protejat de prevederile Regulamentului (UE) nr. 679/2016 și Legii 190/2018

Punct început	X / Y	Punct sfârşit	X / Y	Lungime segment
19	565.974,819 687.090,085	20	566.004,129 687.114,143	37.919
22	566.075,554 687.183,703	23	566.090,46 687.200,718	22.621
25	566.127,435 687.244,175	26	566.144,524 687.268,895	30.052
28	566.127,417 687.270,704	29	566.104,712 687.272,05	22.745
31	566.020,161 687.279,731	32	565.932,588 687.288,243	87.986
34	565.746,259 687.308,262	35	565.689,667 687.313,884	56.871
37	565.595,862 687.323,746	38	565.562,708 687.326,733	33.288
40	565.347,185 687.349,224	41	565.364,772 687.334,059	23.222
43	565.405,825 687.291,499	44	565.420,141 687.272,411	23.86
46	565.447,388 687.227,461	47	565.457,894 687.207,913	22.192
49	565.479,599 687.157,884	50	565.483,163 687.146,828	11.616
52	565.486,734 687.115,671	53	565.485,973 687.085,816	29.865
55	565.481,539 687.062,417	56	565.468,047 687.028,307	36.681
58	565.451,668 686.996,042	59	565.424,381 686.959,319	45.751

Punct început	X / Y	Punct sfârşit	X / Y	Lungime segment
20	566.004,129 687.114,143	21	566.034,258 687.142,07	41.081
23	566.090,46 687.200,718	24	566.107,013 687.219,91	25.344
26	566.144,524 687.268,895	27	566.144,35 687.271,858	2.968
29	566.104,712 687.272,05	30	566.066,035 687.274,937	38.785
32	565.932,588 687.288,243	33	565.845,998 687.298,165	87.157
35	565.689,667 687.313,884	36	565.643,245 687.318,695	46.671
38	565.562,708 687.326,733	39	565.519,944 687.332,073	43.096
41	565.364,772 687.334,059	42	565.387,051 687.312,58	30.947
44	565.420,141 687.272,411	45	565.434,149 687.250,706	25.833
47	565.457,894 687.207,913	48	565.470,979 687.179,589	31.2
50	565.483,163 687.146,828	51	565.485,749 687.135,375	11.741
53	565.485,973 687.085,816	54	565.484,988 687.075,471	10.392
56	565.468,047 687.028,307	57	565.458,687 687.007,864	22.484
59	565.424,381 686.959,319	60	565.407,509 686.937,768	27.37

Punct început	X / Y	Punct sfârşit	X / Y	Lungime segment
21	566.034,258 687.142,07	22	566.075,554 687.183,703	58.64
24	566.107,013 687.219,91	25	566.127,435 687.244,175	31.715
27	566.144,35 687.271,858	28	566.127,417 687.270,704	16.972
30	566.066,035 687.274,937	31	566.020,161 687.279,731	46.124
33	565.845,998 687.298,165	34	565.746,259 687.308,262	100.249
36	565.643,245 687.318,695	37	565.595,862 687.323,746	47.651
39	565.519,944 687.332,073	40	565.347,185 687.349,224	173.608
42	565.387,051 687.312,58	43	565.405,825 687.291,499	28.229
45	565.434,149 687.250,706	46	565.447,388 687.227,461	26.751
48	565.470,979 687.179,589	49	565.479,599 687.157,884	23.354
51	565.485,749 687.135,375	52	565.486,734 687.115,671	19.729
54	565.484,988 687.075,471	55	565.481,539 687.062,417	13.502
57	565.458,687 687.007,864	58	565.451,668 686.996,042	13.749
60	565.407,509 686.937,768	1	565.364,269 686.888,998	65.178

**** Lungimile segmentelor sunt determinate în planul de proiecţie Stereo 70 şi sunt rotunjite la 1 milimetru.**
***** Distanţa dintre puncte este formată din segmente cumulate ce sunt mai mici decât valoarea 1 milimetru.**

Document care conține date cu caracter personal, protejat de prevederile Regulamentului (UE) nr. 679/2016 și Legii 190/2018