DATE DESPRE IMOBILUL NR. 1501

Oficiul de Cadastru şi Publicitate Imobiliară SUCEAVA
Biroul de Cadastru şi Publicitate Imobiliară Radauti

A. Partea I. Descrierea imobilului

TEREN Intravilan

Adresa: Loc. Poieni-Solca, Jud. Suceava

Nr. Crt	Nr cadastral Nr. topografic	Suprafaţa* (mp)	Observaţii / Referinţe
A1	30353	194	Sector cadastral:16 Teren imprejmuit;

Construcţii

Crt	Nr cadastral Nr. topografic	Adresa	Observaţii / Referinţe
A1.1	30353-C1	Loc. Poieni-Solca, Jud. Suceava	Nr. niveluri:1; S. construita la sol:153 mp; S. construita desfasurata:153 mp; Cladire exploatare domiciliu, 1974

B. Partea II. Proprietari şi acte

Inscrieri privitoare la dreptul de proprietate şi alte drepturi reale		Referinţe
1501 / 23/09/2024		
Act Notarial nr. 710, din 16/04/2021 emis de Pantilimon Tataru Maria Paula;		
B1	Intabulare, drept de PROPRIETATEbun comun in dev. cu titlu de cumparare, dobandit prin Conventie, cota actuala 1/2, cota initiala 1/2	A1, A1.1
	1) **DUMITRU LAURENTIU-MIHAI** 2) **DUMITRU ALINA LACRAMIOARA**	
B2	Intabulare, drept de PROPRIETATEbun comun in dev. cu titlu de cumparare, dobandit prin Conventie, cota actuala 1/2, cota initiala 1/2	A1, A1.1
	1) **DUMITRU ELENA LUMINITA** 2) **DUMITRU CRISTIAN**	

C. Partea III. SARCINI .

Inscrieri privind dezmembramintele dreptului de proprietate, drepturi reale de garanţie şi sarcini	Referinţe
NU SUNT	

Anexa Nr. 1 La Partea I

Teren

Nr cadastral	Suprafaţa (mp)*	Observaţii / Referinţe
30353	194	

* Suprafaţa este determinată in planul de proiecţie Stereo 70.

DETALII LINIARE IMOBIL

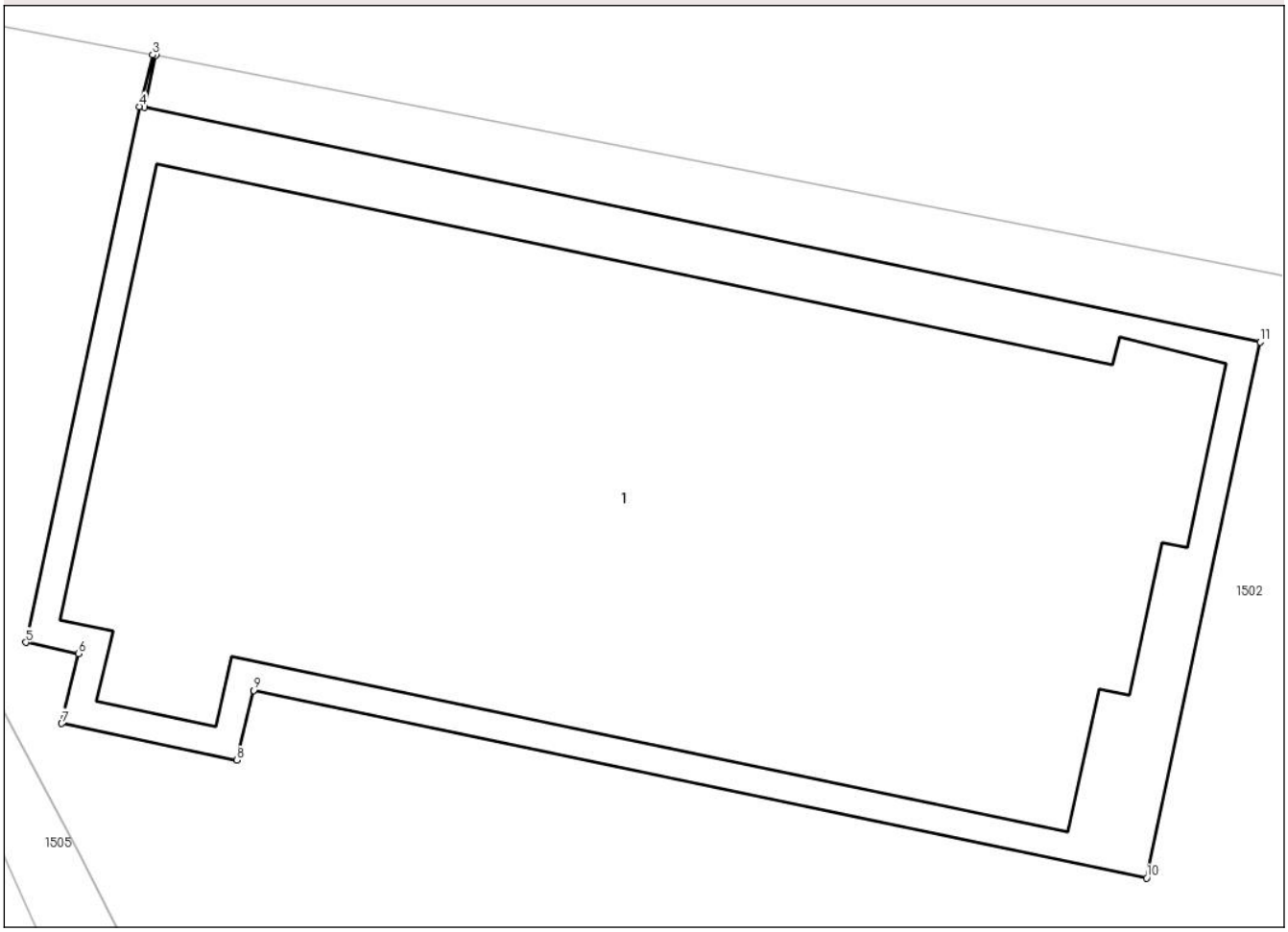

Date referitoare la teren

Crt	Categorie folosință	Intra vilan	Suprafaţa (mp)	Tarla	Parcelă	Nr. topo	Observaţii / Referinţe
1	curti constructii	DA	194	2	A56	-	

Date referitoare la construcţii

Crt	Număr	Destinaţie construcţie	Supraf. (mp)	Situaţie juridică	Observaţii / Referinţe
A1.1	30353-C1	constructii de locuinte	153	Cu acte	Nr. niveluri:1; S. construita la sol:153 mp; S. construita desfasurata:153 mp; Cladire exploatare domiciliu, 1974

Lungime Segmente
1) Valorile lungimilor segmentelor sunt obţinute din proiecţie în plan.

Punct început	X / Y	Punct sfârşit	X / Y	Lungime segment (** (m)
1	564.451,686 687.645,993	2	564.451,877 687.646,9	0.927
2	564.451,877 687.646,9	3	564.451,828 687.646,91	0.05
3	564.451,828 687.646,91	4	564.451,601 687.646,011	0.927

Document care conține date cu caracter personal, protejat de prevederile Regulamentului (UE) nr. 679/2016 și Legii 190/2018

Punct început	X / Y	Punct sfârşit	X / Y	Lungime segment (** (m)
4	564.451,601 687.646,011	5	564.449,621 687.636,697	9.522
5	564.449,621 687.636,697	6	564.450,538 687.636,504	0.937
6	564.450,538 687.636,504	7	564.450,246 687.635,288	1.251
7	564.450,246 687.635,288	8	564.453,292 687.634,649	3.112
8	564.453,292 687.634,649	9	564.453,584 687.635,864	1.25
9	564.453,584 687.635,864	10	564.469,122 687.632,601	15.877
10	564.469,122 687.632,601	11	564.471,101 687.641,916	9.523
11	564.471,101 687.641,916	1	564.451,686 687.645,993	19.838

** Lungimile segmentelor sunt determinate în planul de proiecţie Stereo 70 şi sunt rotunjite la 1 milimetru.
*** Distanţa dintre puncte este formată din segmente cumulate ce sunt mai mici decât valoarea 1 milimetru.

Document care conține date cu caracter personal, protejat de prevederile Regulamentului (UE) nr. 679/2016 și Legii 190/2018

DATE DESPRE IMOBILUL NR. 1502

Oficiul de Cadastru şi Publicitate Imobiliară SUCEAVA
Biroul de Cadastru şi Publicitate Imobiliară Radauti

A. Partea I. Descrierea imobilului

TEREN Intravilan

Adresa: Loc. Poieni-Solca, Jud. Suceava

Nr. Crt	Nr cadastral Nr. topografic	Suprafaţa* (mp)	Observaţii / Referinţe
A1	30640	463	Sector cadastral:16 Teren imprejmuit;

B. Partea II. Proprietari şi acte

Inscrieri privitoare la dreptul de proprietate şi alte drepturi reale		Referinţe
1502 / 23/09/2024		
Act Notarial nr. 710, din 16/04/2021 emis de Pantilimon Tataru Maria Paula;		
B1	Intabulare, drept de PROPRIETATEbun comun in dev., dobandit prin Conventie, cota actuala 1/2, cota initiala 1/2	A1
	1) **DUMITRU LAURENTIU-MIHAI** 2) **DUMITRU ALINA LACRAMIOARA**	
B2	Intabulare, drept de PROPRIETATEbun comun in dev., dobandit prin Conventie, cota actuala 1/2, cota initiala 1/2	A1
	1) **DUMITRU ELENA LUMINITA** 2) **DUMITRU CRISTIAN**	

C. Partea III. SARCINI .

Inscrieri privind dezmembramintele dreptului de proprietate, drepturi reale de garanţie şi sarcini	Referinţe
NU SUNT	

Anexa Nr. 1 La Partea I

Teren

Nr cadastral	Suprafaţa (mp)*	Observaţii / Referinţe
30640	463	

* Suprafaţa este determinată in planul de proiecţie Stereo 70.

DETALII LINIARE IMOBIL

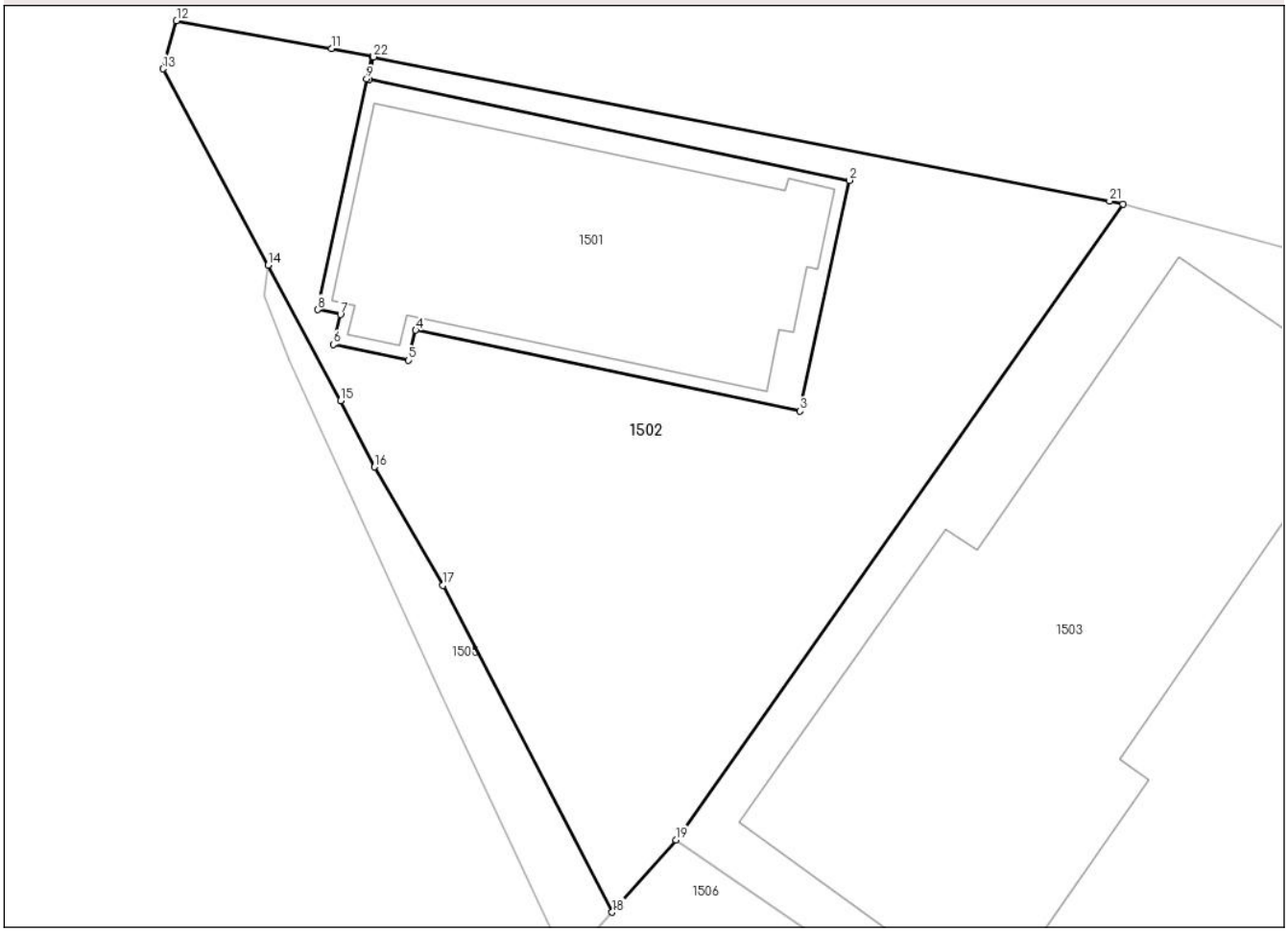

Date referitoare la teren

Crt	Categorie folosință	Intra vilan	Suprafaţa (mp)	Tarla	Parcelă	Nr. topo	Observaţii / Referinţe
1	curti constructii	DA	463	2	A56	-	

Lungime Segmente

1) Valorile lungimilor segmentelor sunt obţinute din proiecţie în plan.

Punct început	X / Y	Punct sfârşit	X / Y	Lungime segment (** (m)
1	564.451,686 687.645,993	2	564.471,101 687.641,916	19.838
3	564.469,122 687.632,601	4	564.453,584 687.635,864	15.877
5	564.453,292 687.634,649	6	564.450,246 687.635,288	3.112
7	564.450,538 687.636,504	8	564.449,621 687.636,697	0.937
9	564.451,601 687.646,011	10	564.451,828 687.646,91	0.927

Punct început	X / Y	Punct sfârşit	X / Y	Lungime segment (** (m)
2	564.471,101 687.641,916	3	564.469,122 687.632,601	9.523
4	564.453,584 687.635,864	5	564.453,292 687.634,649	1.25
6	564.450,246 687.635,288	7	564.450,538 687.636,504	1.251
8	564.449,621 687.636,697	9	564.451,601 687.646,011	9.522
10	564.451,828 687.646,91	11	564.450,175 687.647,233	1.684

Document care conține date cu caracter personal, protejat de prevederile Regulamentului (UE) nr. 679/2016 și Legii 190/2018

Punct început	X / Y	Punct sfârşit	X / Y	Lungime segment (** (m)
11	564.450,175 687.647,233	12	564.443,914 687.648,363	6.362
13	564.443,369 687.646,419	14	564.447,614 687.638,496	8.989
15	564.450,545 687.633,027	16	564.451,91 687.630,342	3.012
17	564.454,676 687.625,56	18	564.461,522 687.612,367	14.863
19	564.464,103 687.615,285	20	564.482,176 687.640,959	31.397
21	564.481,635 687.641,08	22	564.451,877 687.646,9	30.322

Punct început	X / Y	Punct sfârşit	X / Y	Lungime segment (** (m)
12	564.443,914 687.648,363	13	564.443,369 687.646,419	2.019
14	564.447,614 687.638,496	15	564.450,545 687.633,027	6.205
16	564.451,91 687.630,342	17	564.454,676 687.625,56	5.524
18	564.461,522 687.612,367	19	564.464,103 687.615,285	3.896
20	564.482,176 687.640,959	21	564.481,635 687.641,08	0.554
22	564.451,877 687.646,9	1	564.451,686 687.645,993	0.927

**** Lungimile segmentelor sunt determinate în planul de proiecţie Stereo 70 şi sunt rotunjite la 1 milimetru.**
***** Distanţa dintre puncte este formată din segmente cumulate ce sunt mai mici decât valoarea 1 milimetru.**

Document care conține date cu caracter personal, protejat de prevederile Regulamentului (UE) nr. 679/2016 și Legii 190/2018

DATE DESPRE IMOBILUL NR. 1503

Oficiul de Cadastru şi Publicitate Imobiliară SUCEAVA
Biroul de Cadastru şi Publicitate Imobiliară Radauti

A. Partea I. Descrierea imobilului

TEREN Intravilan

Adresa: Loc. Poieni-Solca, Jud. Suceava

Nr. Crt	Nr cadastral Nr. topografic	Suprafaţa* (mp)	Observaţii / Referinţe
A1	30639	2.778	Sector cadastral:16 Teren imprejmuit;

Construcţii

Crt	Nr cadastral Nr. topografic	Adresa	Observaţii / Referinţe
A1.1	30639-C1	Loc. Poieni-Solca, Jud. Suceava	Nr. niveluri:1; S. construita la sol:316 mp; S. construita desfasurata:316 mp; CIE

B. Partea II. Proprietari şi acte

Inscrieri privitoare la dreptul de proprietate şi alte drepturi reale		Referinţe
1503 / 23/09/2024		
Act Notarial nr. 665, din 27/06/2014 emis de ILIESCU DAN (act administrativ nr. 13693/12-06-2014 emis de ORC MURES; act administrativ nr. 56498/17-12-2014 emis de ORC MURES; act administrativ nr. 3002459/30-12-2014 emis de ORC MURES; act administrativ nr. 56918/19-12-2014 emis de ORC MURES; hotarare judecatoreasca nr. 1072/C/09-12-2014 emis de TRIBUNALUL MURES;);		
B1	Intabulare, drept de PROPRIETATEfuziune prin absorbtie, dobandit prin Conventie, cota actuala 1/1, cota initiala 1/1	A1, A1.1
	1) **DELGAZ GRID S.A.**, CIF:10976687	
	OBSERVATII: pozitie transcrisa din CF 30354/Poieni-Solca, inscrisa prin incheierea nr. 41515 din 21/12/2015;	

C. Partea III. SARCINI .

Inscrieri privind dezmembramintele dreptului de proprietate, drepturi reale de garanţie şi sarcini	Referinţe
NU SUNT	

Document care conține date cu caracter personal, protejat de prevederile Regulamentului (UE) nr. 679/2016 și Legii 190/2018

Anexa Nr. 1 La Partea I

Teren

Nr cadastral	Suprafaţa (mp)*	Observaţii / Referinţe
30639	2.778	

* Suprafaţa este determinată in planul de proiecţie Stereo 70.

DETALII LINIARE IMOBIL

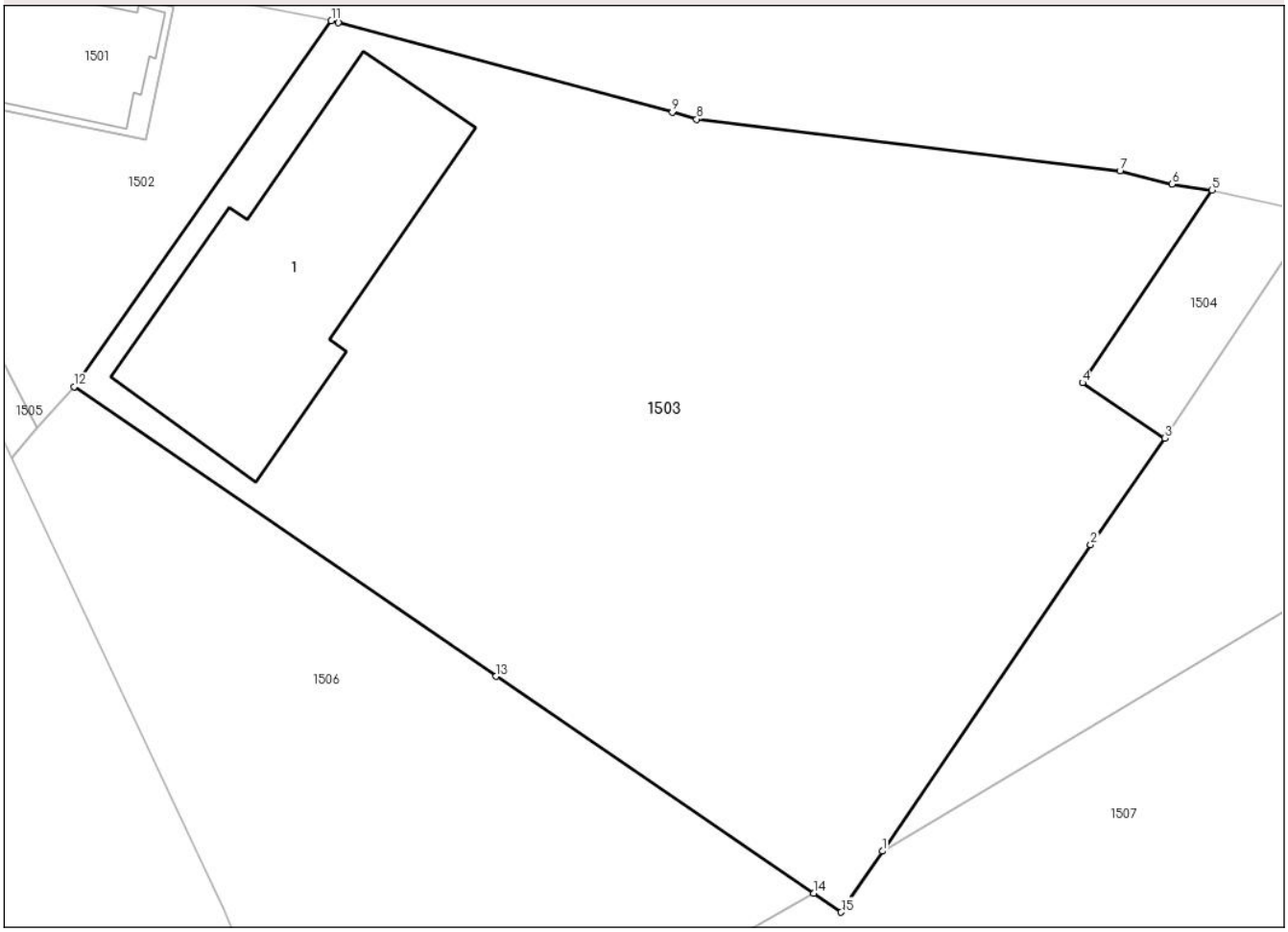

Date referitoare la teren

Crt	Categorie folosință	Intra vilan	Suprafaţa (mp)	Tarla	Parcelă	Nr. topo	Observaţii / Referinţe
1	curti constructii	DA	2.778	2	A56	-	

Date referitoare la construcţii

Crt	Număr	Destinaţie construcţie	Supraf. (mp)	Situaţie juridică	Observaţii / Referinţe
A1.1	30639-C1	constructii industriale si edilitare	316	Cu acte	Nr. niveluri:1; S. construita la sol:316 mp; S. construita desfasurata:316 mp; CIE

Lungime Segmente
1) Valorile lungimilor segmentelor sunt obţinute din proiecţie în plan.

Punct început	X / Y	Punct sfârşit	X / Y	Lungime segment (** (m)
1	564.520,891 687.582,701	2	564.535,504 687.604,206	26.0
2	564.535,504 687.604,206	3	564.540,694 687.611,68	9.099
3	564.540,694 687.611,68	4	564.534,927 687.615,563	6.952

Document care conține date cu caracter personal, protejat de prevederile Regulamentului (UE) nr. 679/2016 și Legii 190/2018

Punct început	X / Y	Punct sfârşit	X / Y	Lungime segment (** (m)
4	564.534,927 687.615,563	5	564.544,04 687.629,071	16.295
5	564.544,04 687.629,071	6	564.541,23 687.629,5	2.843
6	564.541,23 687.629,5	7	564.537,563 687.630,424	3.782
7	564.537,563 687.630,424	8	564.507,838 687.634,045	29.945
8	564.507,838 687.634,045	9	564.506,116 687.634,535	1.79
9	564.506,116 687.634,535	10	564.482,67 687.640,831	24.277
10	564.482,67 687.640,831	11	564.482,176 687.640,959	0.51
11	564.482,176 687.640,959	12	564.464,103 687.615,285	31.397
12	564.464,103 687.615,285	13	564.493,751 687.594,971	35.94
13	564.493,751 687.594,971	14	564.516,047 687.579,744	27.0
14	564.516,047 687.579,744	15	564.517,983 687.578,422	2.344
15	564.517,983 687.578,422	1	564.520,891 687.582,701	5.174

** Lungimile segmentelor sunt determinate în planul de proiecţie Stereo 70 şi sunt rotunjite la 1 milimetru.
*** Distanţa dintre puncte este formată din segmente cumulate ce sunt mai mici decât valoarea 1 milimetru.

Document care conține date cu caracter personal, protejat de prevederile Regulamentului (UE) nr. 679/2016 și Legii 190/2018

DATE DESPRE IMOBILUL NR. 1504

Oficiul de Cadastru şi Publicitate Imobiliară SUCEAVA
Biroul de Cadastru şi Publicitate Imobiliară Radauti

A. Partea I. Descrierea imobilului

TEREN Intravilan

Adresa: Loc. Poieni-Solca, Jud. Suceava

Nr. Crt	Nr cadastral Nr. topografic	Suprafaţa* (mp)	Observaţii / Referinţe
A1		122	Sector cadastral:16 Teren neimprejmuit;

B. Partea II. Proprietari şi acte

Inscrieri privitoare la dreptul de proprietate şi alte drepturi reale		Referinţe
1504 / 23/09/2024		
Act Administrativ nr. 3444, din 04/10/2024 emis de Primaria Comunei Poieni Solca;		
B1	Inscrierea provizorie, drept de PROPRIETATE, dobandit prin Lege, cota actuala 1/1	A1
	1) **NEIDENTIFICAT NEIDENTIFICAT**	
B2	se noteaza mentiunea de prorpietar neidentificat	A1

C. Partea III. SARCINI .

Inscrieri privind dezmembramintele dreptului de proprietate, drepturi reale de garanţie şi sarcini	Referinţe
NU SUNT	

Document care conține date cu caracter personal, protejat de prevederile Regulamentului (UE) nr. 679/2016 și Legii 190/2018

Anexa Nr. 1 La Partea I

Teren

Nr cadastral	Suprafaţa (mp)*	Observaţii / Referinţe
	122	

* Suprafaţa este determinată in planul de proiecţie Stereo 70.

DETALII LINIARE IMOBIL

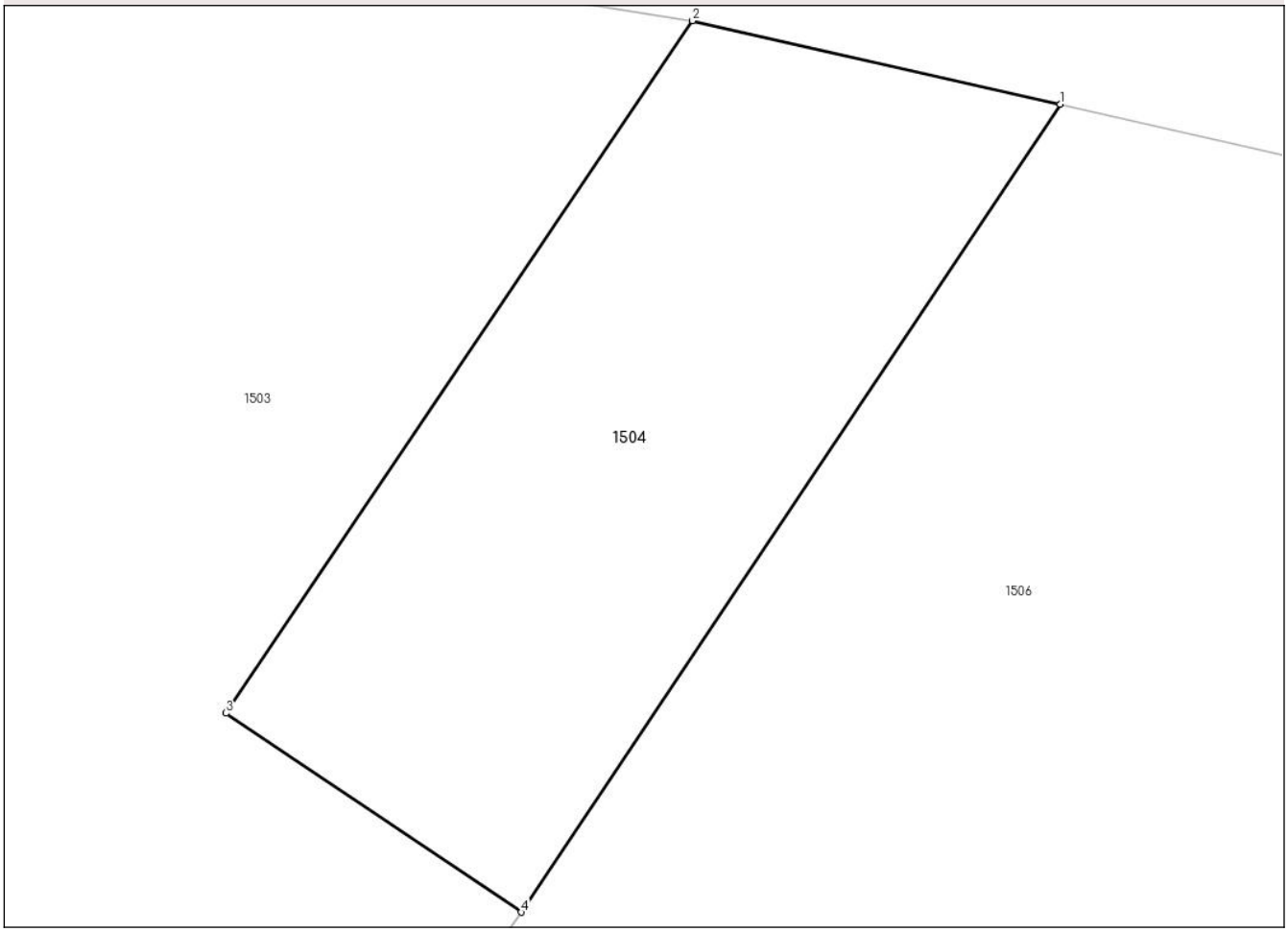

Date referitoare la teren

Crt	Categorie folosință	Intra vilan	Suprafaţa (mp)	Tarla	Parcelă	Nr. topo	Observaţii / Referinţe
1	arabil	DA	122	2	A56	-	

Lungime Segmente
1) Valorile lungimilor segmentelor sunt obţinute din proiecţie în plan.

Punct început	X / Y	Punct sfârşit	X / Y	Lungime segment (** (m)
1	564.551,219 687.627,442	2	564.544,04 687.629,071	7.361
2	564.544,04 687.629,071	3	564.534,927 687.615,563	16.295
3	564.534,927 687.615,563	4	564.540,694 687.611,68	6.952
4	564.540,694 687.611,68	1	564.551,219 687.627,442	18.953

**** Lungimile segmentelor sunt determinate în planul de proiecţie Stereo 70 şi sunt rotunjite la 1 milimetru.**

Document care conține date cu caracter personal, protejat de prevederile Regulamentului (UE) nr. 679/2016 și Legii 190/2018

***** Distanţa dintre puncte este formată din segmente cumulate ce sunt mai mici decât valoarea 1 milimetru.**

DATE DESPRE IMOBILUL NR. 1505

Oficiul de Cadastru şi Publicitate Imobiliară SUCEAVA
Biroul de Cadastru şi Publicitate Imobiliară Radauti

A. Partea I. Descrierea imobilului

TEREN Intravilan

Adresa: Loc. Poieni-Solca, Jud. Suceava

Nr. Crt	Nr cadastral Nr. topografic	Suprafaţa* (mp)	Observaţii / Referinţe
A1		53	Sector cadastral:16 Teren neimprejmuit;

B. Partea II. Proprietari şi acte

Inscrieri privitoare la dreptul de proprietate şi alte drepturi reale		Referinţe
1505 / 23/09/2024		
Act Administrativ nr. 3444, din 04/10/2024 emis de PRIMARIA COM POIENI SOLCA;		
B1	Inscrierea posesiei, drept de PROPRIETATE, dobandit prin Constituire, cota actuala 1/1	A1
	1) **NEIDENTIFICAT NEIDENTIFICAT**	
Act Administrativ nr. 3444, din 04/10/2024 emis de PRIMARIA COM POIENI SOLCA;		
B2	proprietar neidentificat,rezerva comisiei locale de fond funciar	A1

C. Partea III. SARCINI .

Inscrieri privind dezmembramintele dreptului de proprietate, drepturi reale de garanţie şi sarcini	Referinţe
NU SUNT	

Document care conține date cu caracter personal, protejat de prevederile Regulamentului (UE) nr. 679/2016 și Legii 190/2018

Anexa Nr. 1 La Partea I

Teren

Nr cadastral	Suprafaţa (mp)*	Observaţii / Referinţe
	53	

* Suprafaţa este determinată in planul de proiecţie Stereo 70.

DETALII LINIARE IMOBIL

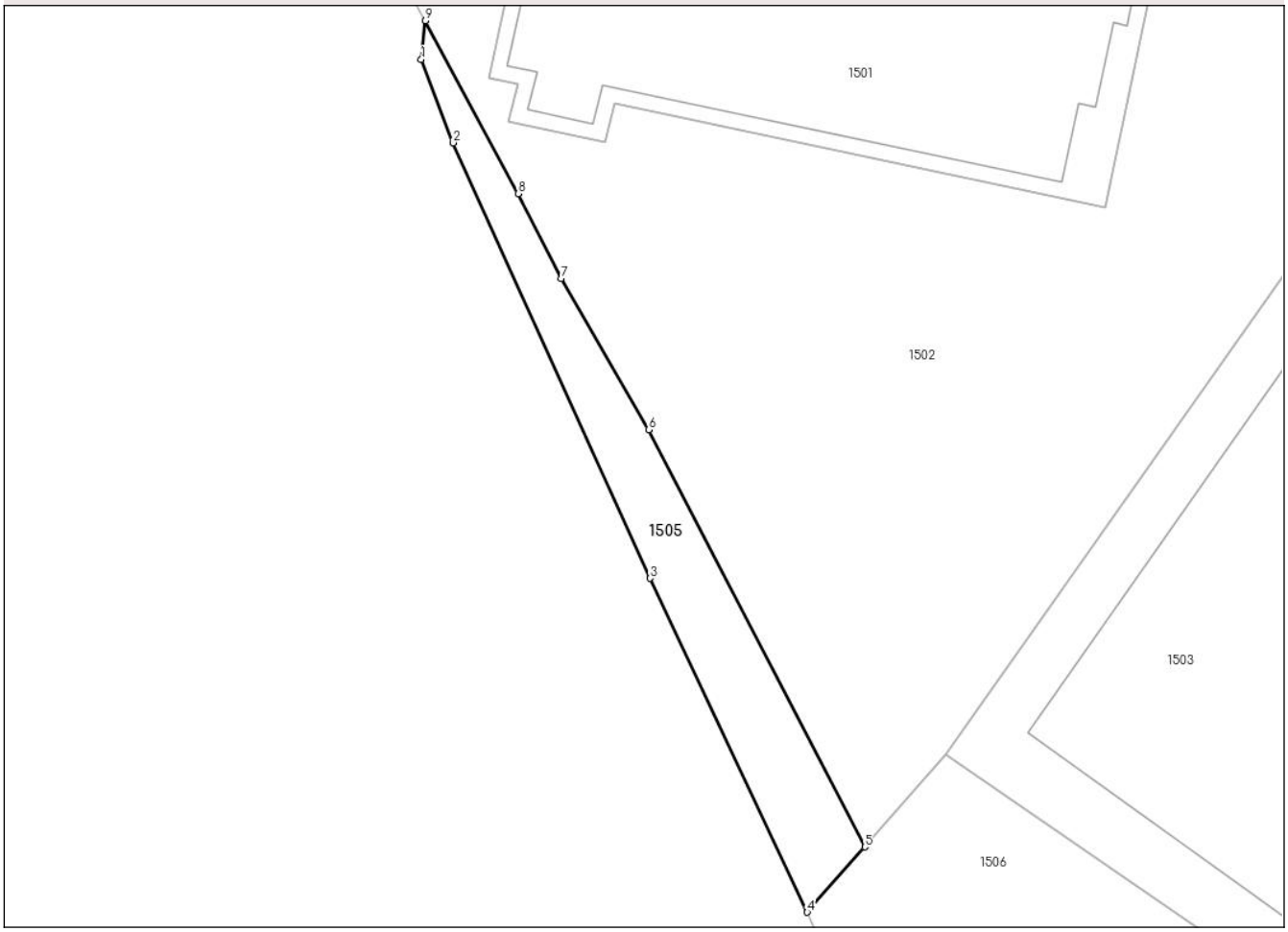

Date referitoare la teren

Crt	Categorie folosință	Intra vilan	Suprafaţa (mp)	Tarla	Parcelă	Nr. topo	Observaţii / Referinţe
1	arabil	DA	53	2	A 56	-	

Lungime Segmente
1) Valorile lungimilor segmentelor sunt obţinute din proiecţie în plan.

Punct început	X / Y	Punct sfârşit	X / Y	Lungime segment (** (m)
1	564.447,481 687.637,271	2	564.448,495 687.634,633	2.826
2	564.448,495 687.634,633	3	564.454,726 687.620,863	15.114
3	564.454,726 687.620,863	4	564.459,697 687.610,304	11.671
4	564.459,697 687.610,304	5	564.461,522 687.612,367	2.754
5	564.461,522 687.612,367	6	564.454,676 687.625,56	14.863

Document care conține date cu caracter personal, protejat de prevederile Regulamentului (UE) nr. 679/2016 și Legii 190/2018

Punct început	X / Y	Punct sfârşit	X / Y	Lungime segment (** (m)
6	564.454,676 687.625,56	7	564.451,91 687.630,342	5.524
7	564.451,91 687.630,342	8	564.450,545 687.633,027	3.012
8	564.450,545 687.633,027	9	564.447,614 687.638,496	6.205
9	564.447,614 687.638,496	1	564.447,481 687.637,271	1.232

** Lungimile segmentelor sunt determinate în planul de proiecţie Stereo 70 şi sunt rotunjite la 1 milimetru.
*** Distanţa dintre puncte este formată din segmente cumulate ce sunt mai mici decât valoarea 1 milimetru.

Document care conține date cu caracter personal, protejat de prevederile Regulamentului (UE) nr. 679/2016 și Legii 190/2018

DATE DESPRE IMOBILUL NR. 1506

Oficiul de Cadastru şi Publicitate Imobiliară SUCEAVA
Biroul de Cadastru şi Publicitate Imobiliară Radauti

A. Partea I. Descrierea imobilului

TEREN Intravilan

Adresa: Loc. Poieni-Solca, Jud. Suceava

Nr. Crt	Nr cadastral Nr. topografic	Suprafaţa* (mp)	Observaţii / Referinţe
A1		2.080	Sector cadastral:16 Teren neimprejmuit;

B. Partea II. Proprietari şi acte

Inscrieri privitoare la dreptul de proprietate şi alte drepturi reale		Referinţe
1506 / 23/09/2024		
Act Administrativ nr. 7, din 13/03/1996 emis de PRIMARIA COM POIENI SOLCA;		
B1	Intabulare, drept de PROPRIETATE, dobandit prin Iesire Din Indiviziune, cota actuala 1/1	A1
	1) **NEIDENTIFICAT NEIDENTIFICAT**	
Act Administrativ nr. 3581, din 10/10/2024 emis de PRIMARIA COM POIENI SOLCA;		
B2	se noteaza posesia faptica in favoarea numitilor	A1
	1) **MIHU AUREL** 2) **MIHU VASILE** 3) **MIHU ALEXANDRA CRISTINA** 4) **MIHU STEFANIA ELENA** 5) **MOGOS MIHAELA** 6) **MOGOS GEORGE FLORIN** 7) **MIHU SPIRIDON** 8) **MOGOS DOMNICA**	

C. Partea III. SARCINI .

Inscrieri privind dezmembramintele dreptului de proprietate, drepturi reale de garanţie şi sarcini	Referinţe
NU SUNT	

Anexa Nr. 1 La Partea I

Teren

Nr cadastral	Suprafaţa (mp)*	Observaţii / Referinţe
	2.080	

* Suprafaţa este determinată in planul de proiecţie Stereo 70.

DETALII LINIARE IMOBIL

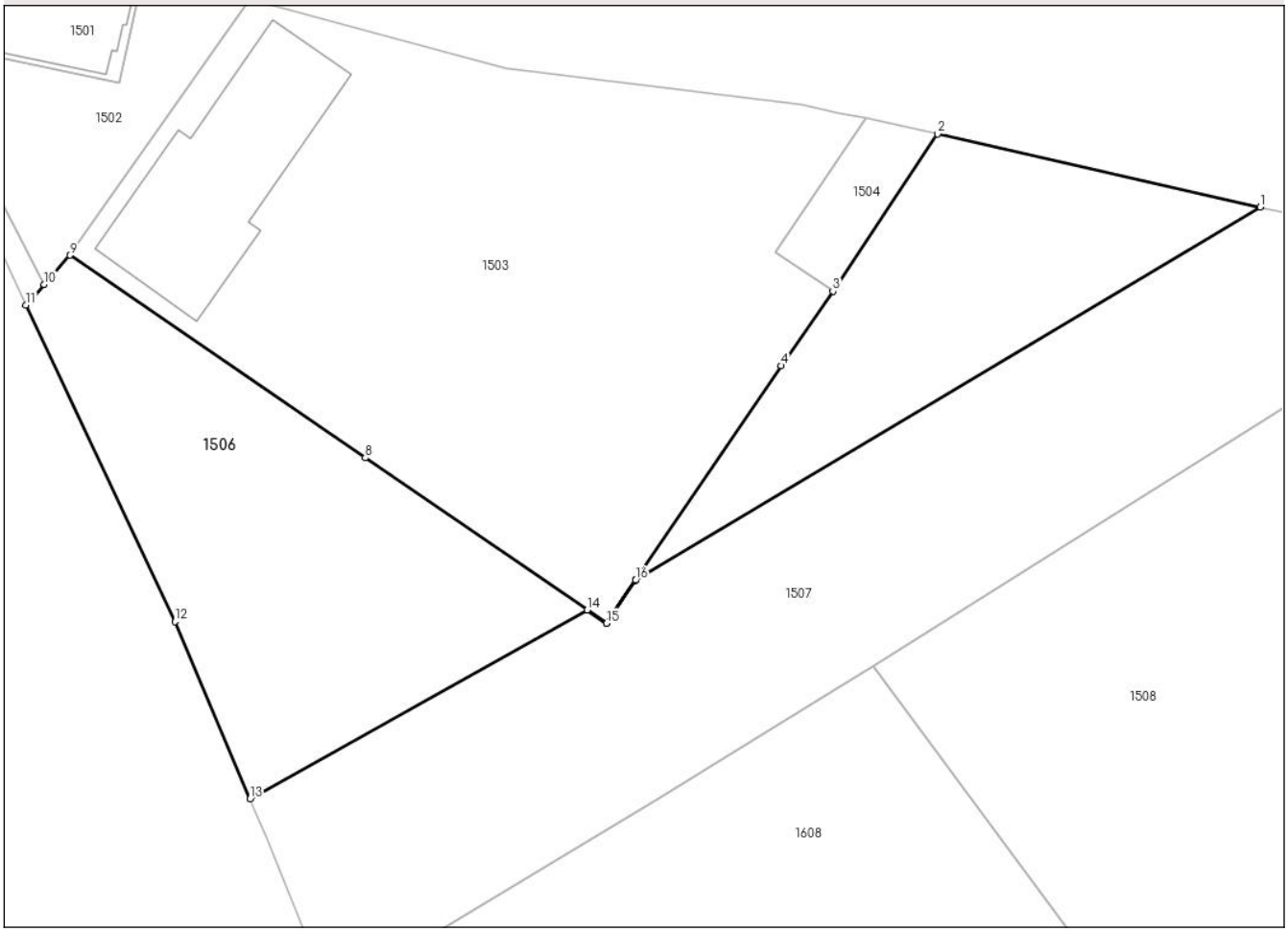

Date referitoare la teren

Crt	Categorie folosință	Intra vilan	Suprafaţa (mp)	Tarla	Parcelă	Nr. topo	Observaţii / Referinţe
1	arabil	DA	2.080	2	A56	-	diferenta de teren se afla in alt sector

Lungime Segmente
1) Valorile lungimilor segmentelor sunt obţinute din proiecţie în plan.

Punct început	X / Y	Punct sfârşit	X / Y	Lungime segment (** (m)
1	564.583,599 687.620,094	2	564.551,219 687.627,442	33.203
2	564.551,219 687.627,442	3	564.540,694 687.611,68	18.953
3	564.540,694 687.611,68	4	564.535,504 687.604,206	9.099
4	564.535,504 687.604,206	5	564.520,891 687.582,701	26.0
5	564.520,891 687.582,701	6	564.517,983 687.578,422	5.174

Document care conține date cu caracter personal, protejat de prevederile Regulamentului (UE) nr. 679/2016 și Legii 190/2018

Punct început	X / Y	Punct sfârşit	X / Y	Lungime segment (** (m)
6	564.517,983 687.578,422	7	564.516,047 687.579,744	2.344
7	564.516,047 687.579,744	8	564.493,751 687.594,971	27.0
8	564.493,751 687.594,971	9	564.464,103 687.615,285	35.94
9	564.464,103 687.615,285	10	564.461,522 687.612,367	3.896
10	564.461,522 687.612,367	11	564.459,697 687.610,304	2.754
11	564.459,697 687.610,304	12	564.474,651 687.578,545	35.104
12	564.474,651 687.578,545	13	564.482,202 687.560,774	19.309
13	564.482,202 687.560,774	14	564.516,032 687.579,709	38.769
14	564.516,032 687.579,709	15	564.517,995 687.578,38	2.371
15	564.517,995 687.578,38	16	564.520,901 687.582,707	5.212
16	564.520,901 687.582,707	1	564.583,599 687.620,094	72.999

** Lungimile segmentelor sunt determinate în planul de proiecţie Stereo 70 şi sunt rotunjite la 1 milimetru.
*** Distanţa dintre puncte este formată din segmente cumulate ce sunt mai mici decât valoarea 1 milimetru.

Document care conține date cu caracter personal, protejat de prevederile Regulamentului (UE) nr. 679/2016 și Legii 190/2018

DATE DESPRE IMOBILUL NR. 1507

Oficiul de Cadastru şi Publicitate Imobiliară SUCEAVA
Biroul de Cadastru şi Publicitate Imobiliară Radauti

A. Partea I. Descrierea imobilului

TEREN Intravilan

Adresa: Loc. Poieni-Solca, Jud. Suceava

Nr. Crt	Nr cadastral Nr. topografic	Suprafaţa* (mp)	Observaţii / Referinţe
A1		Din acte: 3.000 Masurata: 2.500	Sector cadastral:16 Teren neimprejmuit;

B. Partea II. Proprietari şi acte

Inscrieri privitoare la dreptul de proprietate şi alte drepturi reale		Referinţe
1507 / 23/09/2024		
Act Notarial nr. 338, din 22/01/2024 emis de BNP COVARIUC IOAN;		
B1	Intabulare, drept de PROPRIETATE, dobandit prin Iesire Din Indiviziune, cota actuala 1/1	A1
	1) **HOJBOTA GHITA**	

C. Partea III. SARCINI .

Inscrieri privind dezmembramintele dreptului de proprietate, drepturi reale de garanţie şi sarcini	Referinţe
NU SUNT	

Document care conține date cu caracter personal, protejat de prevederile Regulamentului (UE) nr. 679/2016 și Legii 190/2018

Anexa Nr. 1 La Partea I

Teren

Nr cadastral	Suprafaţa (mp)*	Observaţii / Referinţe
	Din acte: 3.000 Masurata: 2.500	

* Suprafaţa este determinată in planul de proiecţie Stereo 70.

DETALII LINIARE IMOBIL

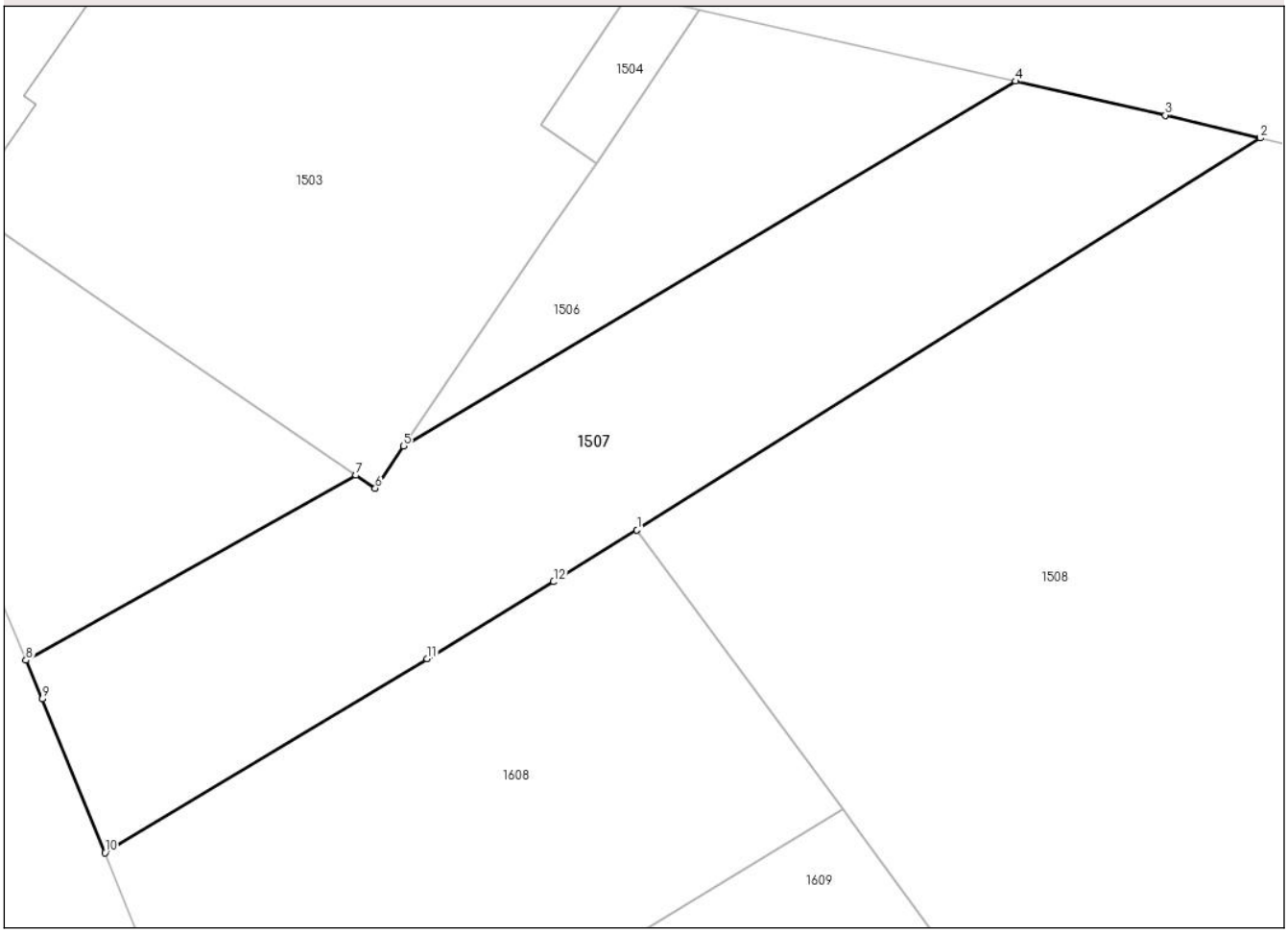

Date referitoare la teren

Crt	Categorie folosinţă	Intra vilan	Suprafaţa (mp)	Tarla	Parcelă	Nr. topo	Observaţii / Referinţe
1	arabil	DA	2.500	2	A56	-	diferenta de teren se afla in alt sector

Lungime Segmente
1) Valorile lungimilor segmentelor sunt obţinute din proiecţie în plan.

Punct început	X / Y	Punct sfârşit	X / Y	Lungime segment (** (m)
1	564.544,806 687.574,114	2	564.608,671 687.614,277	75.444
2	564.608,671 687.614,277	3	564.598,947 687.616,611	10.0
3	564.598,947 687.616,611	4	564.583,599 687.620,094	15.738
4	564.583,599 687.620,094	5	564.520,901 687.582,707	72.999
5	564.520,901 687.582,707	6	564.517,995 687.578,38	5.212

Document care conține date cu caracter personal, protejat de prevederile Regulamentului (UE) nr. 679/2016 și Legii 190/2018

Punct început	X / Y	Punct sfârşit	X / Y	Lungime segment (** (m)
6	564.517,995 687.578,38	7	564.516,032 687.579,709	2.371
7	564.516,032 687.579,709	8	564.482,202 687.560,774	38.769
8	564.482,202 687.560,774	9	564.483,891 687.556,799	4.319
9	564.483,891 687.556,799	10	564.490,311 687.541,053	17.004
10	564.490,311 687.541,053	11	564.523,324 687.560,909	38.524
11	564.523,324 687.560,909	12	564.536,261 687.568,813	15.16
12	564.536,261 687.568,813	1	564.544,806 687.574,114	10.056

** Lungimile segmentelor sunt determinate în planul de proiecţie Stereo 70 şi sunt rotunjite la 1 milimetru.
*** Distanţa dintre puncte este formată din segmente cumulate ce sunt mai mici decât valoarea 1 milimetru.

Document care conține date cu caracter personal, protejat de prevederile Regulamentului (UE) nr. 679/2016 și Legii 190/2018

DATE DESPRE IMOBILUL NR. 1508

Oficiul de Cadastru şi Publicitate Imobiliară SUCEAVA
Biroul de Cadastru şi Publicitate Imobiliară Radauti

A. Partea I. Descrierea imobilului

TEREN Intravilan

Adresa: Loc. Poieni-Solca, Jud. Suceava

Nr. Crt	Nr cadastral Nr. topografic	Suprafaţa* (mp)	Observaţii / Referinţe
A1		Din acte: 9.000 Masurata: 7.800	Sector cadastral:16 Teren neimprejmuit;

B. Partea II. Proprietari şi acte

Inscrieri privitoare la dreptul de proprietate şi alte drepturi reale		Referinţe
1508 / 23/09/2024		
Act Notarial nr. 17, din 13/02/2018 emis de BIN Buzduga Dana Alina;		
B1	Intabulare, drept de PROPRIETATE, dobandit prin Succesiune, cota actuala 1/1	A1
	1) **SLEVOACA DOMNICA**	

C. Partea III. SARCINI .

Inscrieri privind dezmembramintele dreptului de proprietate, drepturi reale de garanţie şi sarcini	Referinţe
NU SUNT	

Document care conține date cu caracter personal, protejat de prevederile Regulamentului (UE) nr. 679/2016 și Legii 190/2018

Anexa Nr. 1 La Partea I

Teren

Nr cadastral	Suprafaţa (mp)*	Observaţii / Referinţe
	Din acte: 9.000 Masurata: 7.800	

* Suprafaţa este determinată in planul de proiecţie Stereo 70.

DETALII LINIARE IMOBIL

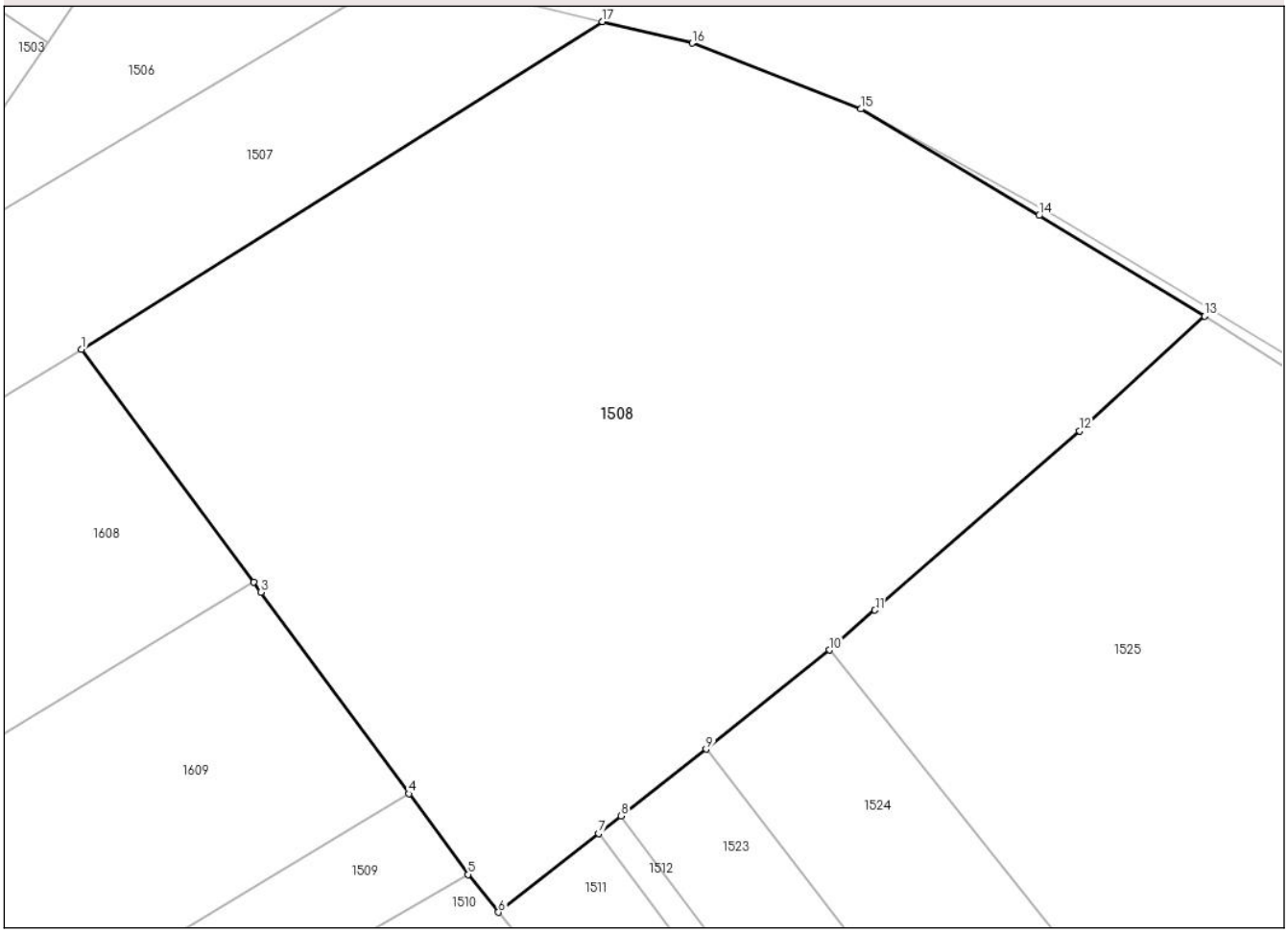

Date referitoare la teren

Crt	Categorie folosinţă	Intra vilan	Suprafaţa (mp)	Tarla	Parcelă	Nr. topo	Observaţii / Referinţe
1	arabil	DA	7.800	2	A56	-	diferenta de teren nu se regaseste la teren

Lungime Segmente
1) Valorile lungimilor segmentelor sunt obţinute din proiecţie în plan.

Punct început	X / Y	Punct sfârşit	X / Y	Lungime segment (** (m)
1	564.544,806 687.574,114	2	564.565,89 687.545,558	35.496
2	564.565,89 687.545,558	3	564.566,795 687.544,332	1.524
3	564.566,795 687.544,332	4	564.584,919 687.519,613	30.651
4	564.584,919 687.519,613	5	564.592,174 687.509,718	12.27
5	564.592,174 687.509,718	6	564.595,907 687.505,083	5.951

Document care conține date cu caracter personal, protejat de prevederile Regulamentului (UE) nr. 679/2016 și Legii 190/2018

Punct început	X / Y	Punct sfârşit	X / Y	Lungime segment (** (m)
6	564.595,907 687.505,083	7	564.608,183 687.514,731	15.614
7	564.608,183 687.514,731	8	564.610,935 687.516,894	3.5
8	564.610,935 687.516,894	9	564.621,393 687.525,078	13.28
9	564.621,393 687.525,078	10	564.636,515 687.537,237	19.404
10	564.636,515 687.537,237	11	564.642,078 687.542,118	7.401
11	564.642,078 687.542,118	12	564.667,146 687.564,115	33.351
12	564.667,146 687.564,115	13	564.682,484 687.578,185	20.814
13	564.682,484 687.578,185	14	564.662,201 687.590,516	23.737
14	564.662,201 687.590,516	15	564.640,357 687.603,566	25.445
15	564.640,357 687.603,566	16	564.619,652 687.611,641	22.224
16	564.619,652 687.611,641	17	564.608,671 687.614,277	11.293
17	564.608,671 687.614,277	1	564.544,806 687.574,114	75.444

** Lungimile segmentelor sunt determinate în planul de proiecţie Stereo 70 şi sunt rotunjite la 1 milimetru.
*** Distanţa dintre puncte este formată din segmente cumulate ce sunt mai mici decât valoarea 1 milimetru.

Document care conține date cu caracter personal, protejat de prevederile Regulamentului (UE) nr. 679/2016 și Legii 190/2018

DATE DESPRE IMOBILUL NR. 1509

Oficiul de Cadastru şi Publicitate Imobiliară SUCEAVA
Biroul de Cadastru şi Publicitate Imobiliară Radauti

A. Partea I. Descrierea imobilului

TEREN Intravilan

Adresa: Loc. Poieni-Solca, Jud. Suceava

Nr. Crt	Nr cadastral Nr. topografic	Suprafaţa* (mp)	Observaţii / Referinţe
A1		1.019	Sector cadastral:16 Teren neimprejmuit;

B. Partea II. Proprietari şi acte

Inscrieri privitoare la dreptul de proprietate şi alte drepturi reale		Referinţe
1509 / 23/09/2024		
Act Normativ nr. 7, din 13/03/1996 emis de PARLAMENTUL ROMANIEI;		
B1	Intabulare, drept de PROPRIETATE, dobandit prin Lege, cota actuala 1/1	A1
	1) **NEIDENTIFICAT NEIDENTIFICAT**	
Act Administrativ nr. 3429, din 03/10/2024 emis de PRIMARIA COMUNEI POIENI SOLCA;		
B2	se noteaza posesia faptica in favoarea lui	A1
	1) **BABIUC GHEORGHE**	

C. Partea III. SARCINI .

Inscrieri privind dezmembramintele dreptului de proprietate, drepturi reale de garanţie şi sarcini	Referinţe
NU SUNT	

Document care conține date cu caracter personal, protejat de prevederile Regulamentului (UE) nr. 679/2016 și Legii 190/2018

Anexa Nr. 1 La Partea I

Teren

Nr cadastral	Suprafaţa (mp)*	Observaţii / Referinţe
	1.019	

* Suprafaţa este determinată in planul de proiecţie Stereo 70.

DETALII LINIARE IMOBIL

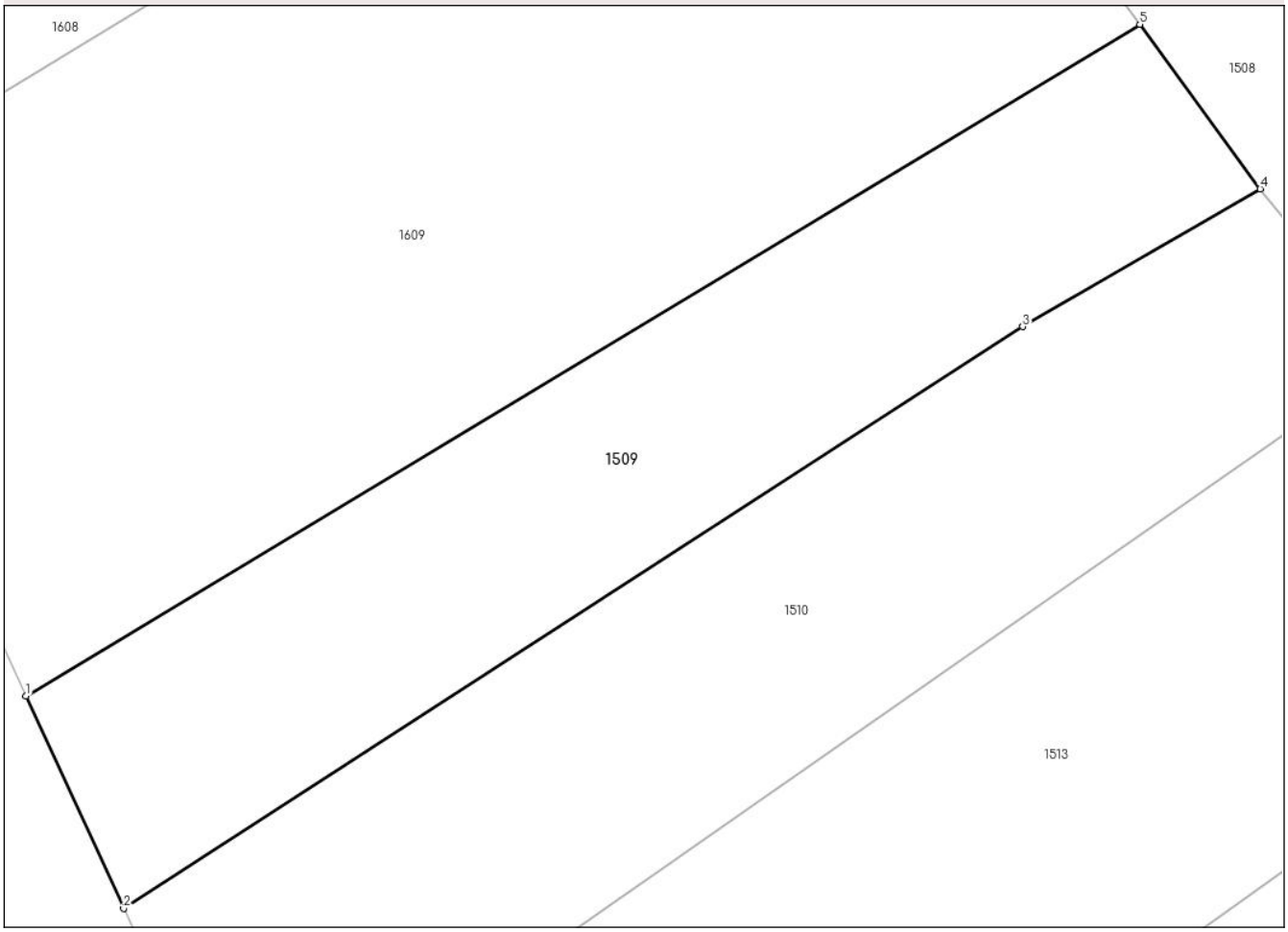

Date referitoare la teren

Crt	Categorie folosință	Intra vilan	Suprafaţa (mp)	Tarla	Parcelă	Nr. topo	Observaţii / Referinţe
1	arabil	DA	1.019	2	A56	-	

Lungime Segmente
1) Valorile lungimilor segmentelor sunt obţinute din proiecţie în plan.

Punct început	X / Y	Punct sfârşit	X / Y	Lungime segment (** (m)
1	564.517,768 687.479,167	2	564.523,66 687.466,379	14.08
2	564.523,66 687.466,379	3	564.577,858 687.501,414	64.536
3	564.577,858 687.501,414	4	564.592,174 687.509,718	16.55
4	564.592,174 687.509,718	5	564.584,919 687.519,613	12.27
5	564.584,919 687.519,613	1	564.517,768 687.479,167	78.391

Document care conține date cu caracter personal, protejat de prevederile Regulamentului (UE) nr. 679/2016 și Legii 190/2018

** Lungimile segmentelor sunt determinate în planul de proiecţie Stereo 70 şi sunt rotunjite la 1 milimetru.
*** Distanţa dintre puncte este formată din segmente cumulate ce sunt mai mici decât valoarea 1 milimetru.

DATE DESPRE IMOBILUL NR. 1510

Oficiul de Cadastru şi Publicitate Imobiliară SUCEAVA
Biroul de Cadastru şi Publicitate Imobiliară Radauti

A. Partea I. Descrierea imobilului

TEREN Intravilan

Adresa: Loc. Poieni-Solca, Jud. Suceava

Nr. Crt	Nr cadastral Nr. topografic	Suprafaţa* (mp)	Observaţii / Referinţe
A1		1.250	Sector cadastral:16 Teren neimprejmuit;

B. Partea II. Proprietari şi acte

Inscrieri privitoare la dreptul de proprietate şi alte drepturi reale		Referinţe
1510 / 23/09/2024		
Act Normativ nr. 7, din 13/03/1996 emis de PARLAMENTUL ROMANIEI;		
B1	Intabulare, drept de PROPRIETATE, dobandit prin Lege, cota actuala 1/1	A1
	1) **NEIDENTIFICAT NEIDENTIFICAT**	
Act Administrativ nr. 3307, din 27/09/2024 emis de PRIMARIA COMUNEI POIENI SOLCA;		
B2	se noteaza posesia faptica in favoarea lui	A1
	1) **GALES MARIA**	

C. Partea III. SARCINI .

Inscrieri privind dezmembramintele dreptului de proprietate, drepturi reale de garanţie şi sarcini	Referinţe
NU SUNT	

Document care conține date cu caracter personal, protejat de prevederile Regulamentului (UE) nr. 679/2016 și Legii 190/2018

Anexa Nr. 1 La Partea I

Teren

Nr cadastral	Suprafaţa (mp)*	Observaţii / Referinţe
	1.250	

* Suprafaţa este determinată in planul de proiecţie Stereo 70.

DETALII LINIARE IMOBIL

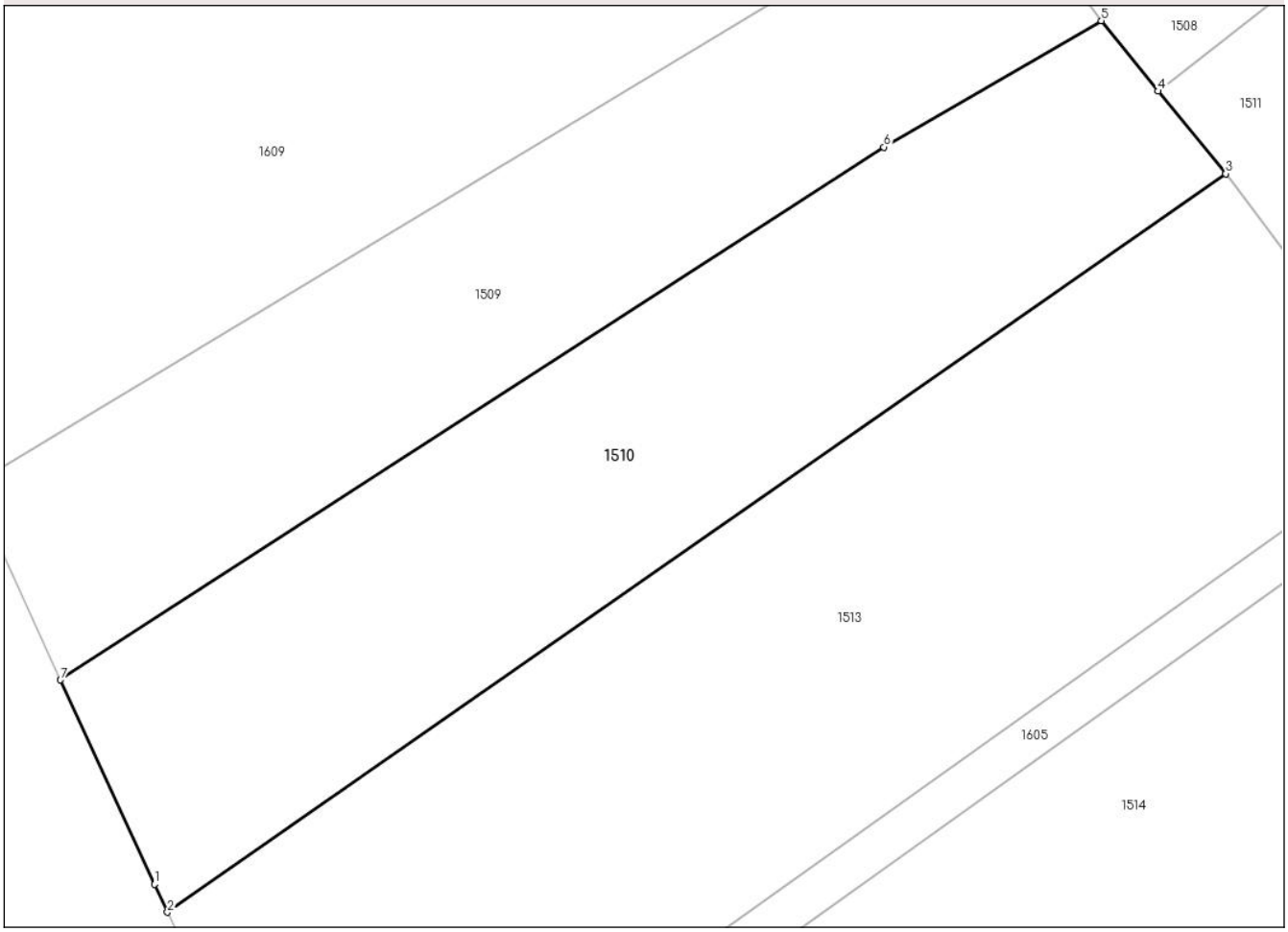

Date referitoare la teren

Crt	Categorie folosință	Intra vilan	Suprafaţa (mp)	Tarla	Parcelă	Nr. topo	Observaţii / Referinţe
1	arabil	DA	1.250	2	A56	-	

Lungime Segmente
1) Valorile lungimilor segmentelor sunt obţinute din proiecţie în plan.

Punct început	X / Y	Punct sfârşit	X / Y	Lungime segment (** (m)
1	564.529,852 687.452,939	2	564.530,701 687.451,104	2.022
2	564.530,701 687.451,104	3	564.600,356 687.499,659	84.908
3	564.600,356 687.499,659	4	564.595,907 687.505,083	7.015
4	564.595,907 687.505,083	5	564.592,174 687.509,718	5.951
5	564.592,174 687.509,718	6	564.577,858 687.501,414	16.55

Document care conține date cu caracter personal, protejat de prevederile Regulamentului (UE) nr. 679/2016 și Legii 190/2018

Punct început	X / Y	Punct sfârşit	X / Y	Lungime segment (** (m)
6	564.577,858 687.501,414	7	564.523,66 687.466,379	64.536
7	564.523,66 687.466,379	1	564.529,852 687.452,939	14.798

** Lungimile segmentelor sunt determinate în planul de proiecţie Stereo 70 şi sunt rotunjite la 1 milimetru.
*** Distanţa dintre puncte este formată din segmente cumulate ce sunt mai mici decât valoarea 1 milimetru.

DATE DESPRE IMOBILUL NR. 1511

Oficiul de Cadastru şi Publicitate Imobiliară SUCEAVA
Biroul de Cadastru şi Publicitate Imobiliară Radauti

A. Partea I. Descrierea imobilului

TEREN Intravilan Nr. CF vechi:270

Adresa: Loc. Poieni-Solca, Jud. Suceava

Nr. Crt	Nr cadastral Nr. topografic	Suprafaţa* (mp)	Observaţii / Referinţe
A1	31197	2.600	Sector cadastral:16 Teren neimprejmuit;

B. Partea II. Proprietari şi acte

Inscrieri privitoare la dreptul de proprietate şi alte drepturi reale		Referinţe
1511 / 23/09/2024		
Act Notarial nr. 4319, din 14/10/2024 emis de BNP Fomin si Asociatii;		
B1	Intabulare, drept de PROPRIETATE, dobandit prin Conventie, cota actuala 1/1, cota initiala 1/1	A1
	1) **GALEŞ VASILE**	

C. Partea III. SARCINI .

Inscrieri privind dezmembramintele dreptului de proprietate, drepturi reale de garanţie şi sarcini	Referinţe
NU SUNT	

Document care conține date cu caracter personal, protejat de prevederile Regulamentului (UE) nr. 679/2016 și Legii 190/2018

Anexa Nr. 1 La Partea I

Teren

Nr cadastral	Suprafaţa (mp)*	Observaţii / Referinţe
31197	2.600	

* Suprafaţa este determinată in planul de proiecţie Stereo 70.

DETALII LINIARE IMOBIL

Date referitoare la teren

Crt	Categorie folosință	Intra vilan	Suprafaţa (mp)	Tarla	Parcelă	Nr. topo	Observaţii / Referinţe
1	arabil	DA	2.600	2	A56	3343/2	

Lungime Segmente
1) Valorile lungimilor segmentelor sunt obţinute din proiecţie în plan.

Punct început	X / Y	Punct sfârşit	X / Y	Lungime segment (** (m)
1	564.663,317 687.441,753	2	564.608,183 687.514,731	91.463
2	564.608,183 687.514,731	3	564.595,907 687.505,083	15.614
3	564.595,907 687.505,083	4	564.600,356 687.499,659	7.015
4	564.600,356 687.499,659	5	564.613,101 687.482,603	21.292
5	564.613,101 687.482,603	6	564.614,822 687.480,415	2.784

Document care conține date cu caracter personal, protejat de prevederile Regulamentului (UE) nr. 679/2016 și Legii 190/2018

Punct început	X / Y	Punct sfârşit	X / Y	Lungime segment (** (m)
6	564.614,822 687.480,415	7	564.630,265 687.460,774	24.985
7	564.630,265 687.460,774	8	564.632,786 687.456,424	5.028
8	564.632,786 687.456,424	9	564.648,065 687.436,992	24.719
9	564.648,065 687.436,992	10	564.703,127 687.365,815	89.989
10	564.703,127 687.365,815	11	564.704,603 687.367,155	1.994
11	564.704,603 687.367,155	12	564.712,118 687.377,289	12.616
12	564.712,118 687.377,289	1	564.663,317 687.441,753	80.853

** Lungimile segmentelor sunt determinate în planul de proiecţie Stereo 70 şi sunt rotunjite la 1 milimetru.
*** Distanţa dintre puncte este formată din segmente cumulate ce sunt mai mici decât valoarea 1 milimetru.

Document care conține date cu caracter personal, protejat de prevederile Regulamentului (UE) nr. 679/2016 și Legii 190/2018

DATE DESPRE IMOBILUL NR. 1512

Oficiul de Cadastru şi Publicitate Imobiliară SUCEAVA
Biroul de Cadastru şi Publicitate Imobiliară Radauti

A. Partea I. Descrierea imobilului

TEREN Intravilan

Adresa: Loc. Poieni-Solca, Jud. Suceava

Nr. Crt	Nr cadastral Nr. topografic	Suprafaţa* (mp)	Observaţii / Referinţe
A1		552	Sector cadastral:16 Teren neimprejmuit;

B. Partea II. Proprietari şi acte

Inscrieri privitoare la dreptul de proprietate şi alte drepturi reale		Referinţe
1512 / 23/09/2024		
Act Normativ nr. 7, din 13/03/1996 emis de PARLAMENTUL ROMANIEI;		
B1	Intabulare, drept de PROPRIETATE, dobandit prin Lege, cota actuala 1/1	A1
	1) **NEIDENTIFICAT NEIDENTIFICAT**	
Act Administrativ nr. 3308, din 27/09/2024 emis de PRIMARIA COMUNEI POIENI SOLCA;		
B2	se noteaza posesia faptica in favoarea lui	A1
	1) **GALES VASILE**	

C. Partea III. SARCINI .

Inscrieri privind dezmembramintele dreptului de proprietate, drepturi reale de garanţie şi sarcini	Referinţe
NU SUNT	

Document care conține date cu caracter personal, protejat de prevederile Regulamentului (UE) nr. 679/2016 și Legii 190/2018

Anexa Nr. 1 La Partea I

Teren

Nr cadastral	Suprafaţa (mp)*	Observaţii / Referinţe
	552	

* Suprafaţa este determinată in planul de proiecţie Stereo 70.

DETALII LINIARE IMOBIL

Date referitoare la teren

Crt	Categorie folosință	Intra vilan	Suprafaţa (mp)	Tarla	Parcelă	Nr. topo	Observaţii / Referinţe
1	arabil	DA	552	2	A56	-	

Lungime Segmente
1) Valorile lungimilor segmentelor sunt obţinute din proiecţie în plan.

Punct început	X / Y	Punct sfârşit	X / Y	Lungime segment (** (m)
1	564.663,317 687.441,753	2	564.712,118 687.377,289	80.853
2	564.712,118 687.377,289	3	564.713,905 687.379,699	3.0
3	564.713,905 687.379,699	4	564.610,935 687.516,894	171.538
4	564.610,935 687.516,894	5	564.608,183 687.514,731	3.5
5	564.608,183 687.514,731	1	564.663,317 687.441,753	91.463

Document care conține date cu caracter personal, protejat de prevederile Regulamentului (UE) nr. 679/2016 și Legii 190/2018

** Lungimile segmentelor sunt determinate în planul de proiecţie Stereo 70 şi sunt rotunjite la 1 milimetru.
*** Distanţa dintre puncte este formată din segmente cumulate ce sunt mai mici decât valoarea 1 milimetru.

DATE DESPRE IMOBILUL NR. 1513

Oficiul de Cadastru şi Publicitate Imobiliară SUCEAVA
Biroul de Cadastru şi Publicitate Imobiliară Radauti

A. Partea I. Descrierea imobilului

TEREN Intravilan

Adresa: Loc. Poieni-Solca, Jud. Suceava

Nr. Crt	Nr cadastral Nr. topografic	Suprafaţa* (mp)	Observaţii / Referinţe
A1		Din acte: 2.210 Masurata: 1.900	Sector cadastral:16 Teren neimprejmuit;

B. Partea II. Proprietari şi acte

Inscrieri privitoare la dreptul de proprietate şi alte drepturi reale		Referinţe
1513 / 23/09/2024		
Act Notarial nr. 240, din 21/04/2008 emis de BNP Buzuga Catalina;		
B1	Intabulare, drept de PROPRIETATE, dobandit prin Succesiune, cota actuala 1/1	A1
	1) **BIGU LIVIU**	

C. Partea III. SARCINI .

Inscrieri privind dezmembramintele dreptului de proprietate, drepturi reale de garanţie şi sarcini	Referinţe
NU SUNT	

Document care conține date cu caracter personal, protejat de prevederile Regulamentului (UE) nr. 679/2016 și Legii 190/2018

Anexa Nr. 1 La Partea I

Teren

Nr cadastral	Suprafaţa (mp)*	Observaţii / Referinţe
	Din acte: 2.210 Masurata: 1.900	

* Suprafaţa este determinată in planul de proiecţie Stereo 70.

DETALII LINIARE IMOBIL

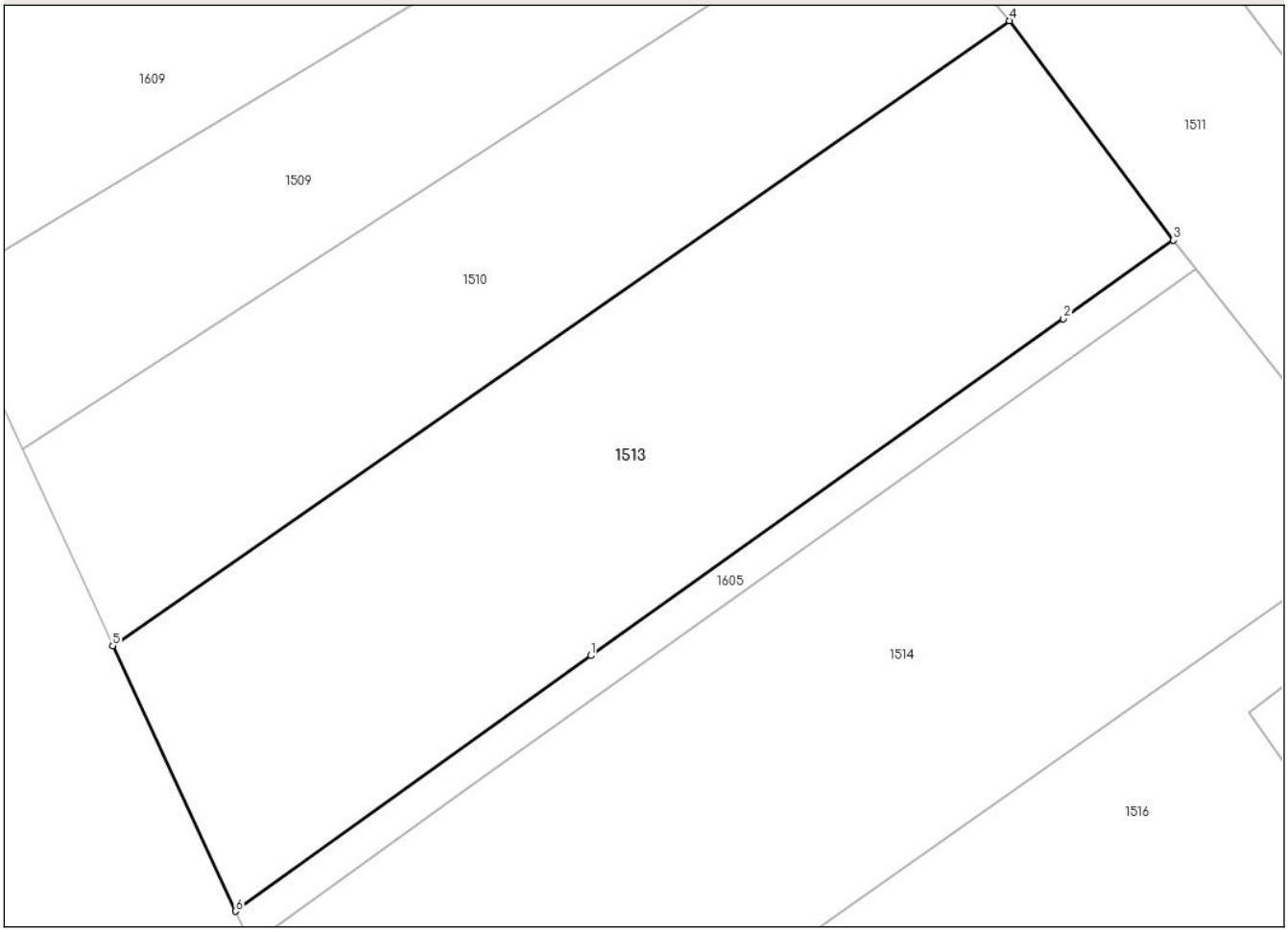

Date referitoare la teren

Crt	Categorie folosinţă	Intra vilan	Suprafaţa (mp)	Tarla	Parcelă	Nr. topo	Observaţii / Referinţe
1	arabil	DA	1.900	2	A56	-	diferenta nu se regaseste in teren

Lungime Segmente
1) Valorile lungimilor segmentelor sunt obţinute din proiecţie în plan.

Punct început	X / Y	Punct sfârşit	X / Y	Lungime segment (** (m)
1	564.567,849 687.450,333	2	564.604,562 687.476,493	45.08
2	564.604,562 687.476,493	3	564.613,101 687.482,603	10.5
3	564.613,101 687.482,603	4	564.600,356 687.499,659	21.292
4	564.600,356 687.499,659	5	564.530,701 687.451,104	84.908
5	564.530,701 687.451,104	6	564.540,251 687.430,476	22.731

Document care conține date cu caracter personal, protejat de prevederile Regulamentului (UE) nr. 679/2016 și Legii 190/2018

Punct început	X / Y	Punct sfârşit	X / Y	Lungime segment (** (m)
6	564.540,251 687.430,476	1	564.567,849 687.450,333	33.999

** Lungimile segmentelor sunt determinate în planul de proiecţie Stereo 70 şi sunt rotunjite la 1 milimetru.
*** Distanţa dintre puncte este formată din segmente cumulate ce sunt mai mici decât valoarea 1 milimetru.

Document care conține date cu caracter personal, protejat de prevederile Regulamentului (UE) nr. 679/2016 și Legii 190/2018

DATE DESPRE IMOBILUL NR. 1514

Oficiul de Cadastru şi Publicitate Imobiliară SUCEAVA
Biroul de Cadastru şi Publicitate Imobiliară Radauti

A. Partea I. Descrierea imobilului

TEREN Intravilan Nr. CF vechi:180

Adresa: Loc. Poieni-Solca, Jud. Suceava

Nr. Crt	Nr cadastral Nr. topografic	Suprafaţa* (mp)	Observaţii / Referinţe
A1	31091	2.300	Sector cadastral:16 Teren neimprejmuit;

B. Partea II. Proprietari şi acte

Inscrieri privitoare la dreptul de proprietate şi alte drepturi reale		Referinţe
1514 / 23/09/2024		
Act Notarial nr. 30, din 07/01/2021 emis de Bratiloveanu Silvia;		
B1	Intabulare, drept de PROPRIETATEbun comun in dev., cu titlu de cumparare, dobandit prin Conventie, cota actuala 1/1, cota initiala 1/1	A1
	1) **GALEŞ VASILE** 2) **GALEŞ DOMNICA**	

C. Partea III. SARCINI .

Inscrieri privind dezmembramintele dreptului de proprietate, drepturi reale de garanţie şi sarcini	Referinţe
NU SUNT	

Document care conține date cu caracter personal, protejat de prevederile Regulamentului (UE) nr. 679/2016 și Legii 190/2018

Anexa Nr. 1 La Partea I

Teren

Nr cadastral	Suprafaţa (mp)*	Observaţii / Referinţe
31091	2.300	

* Suprafaţa este determinată in planul de proiecţie Stereo 70.

DETALII LINIARE IMOBIL

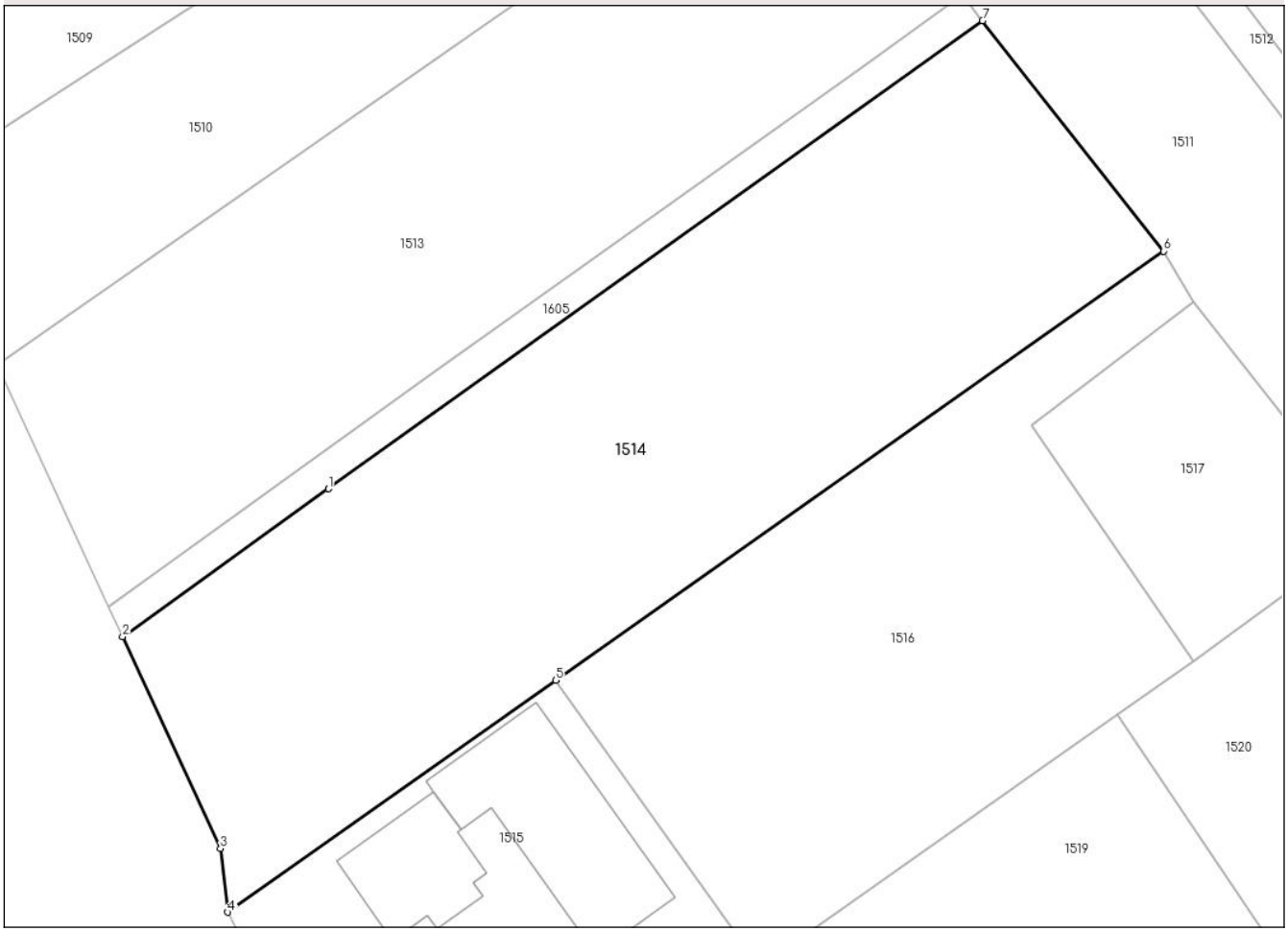

Date referitoare la teren

Crt	Categorie folosință	Intra vilan	Suprafaţa (mp)	Tarla	Parcelă	Nr. topo	Observaţii / Referinţe
1	arabil	DA	2.300	2	A56	3346/3	

Lungime Segmente
1) Valorile lungimilor segmentelor sunt obţinute din proiecţie în plan.

Punct început	X / Y	Punct sfârşit	X / Y	Lungime segment (** (m)
1	564.558,994 687.440,53	2	564.541,44 687.427,907	21.621
2	564.541,44 687.427,907	3	564.549,796 687.409,857	19.89
3	564.549,796 687.409,857	4	564.550,42 687.404,43	5.463
4	564.550,42 687.404,43	5	564.578,385 687.424,195	34.245
5	564.578,385 687.424,195	6	564.630,265 687.460,774	63.479

Document care conține date cu caracter personal, protejat de prevederile Regulamentului (UE) nr. 679/2016 și Legii 190/2018

Punct început	X / Y	Punct sfârşit	X / Y	Lungime segment (** (m)
6	564.630,265 687.460,774	7	564.614,822 687.480,415	24.985
7	564.614,822 687.480,415	1	564.558,994 687.440,53	68.612

** Lungimile segmentelor sunt determinate în planul de proiecţie Stereo 70 şi sunt rotunjite la 1 milimetru.
*** Distanţa dintre puncte este formată din segmente cumulate ce sunt mai mici decât valoarea 1 milimetru.

Document care conține date cu caracter personal, protejat de prevederile Regulamentului (UE) nr. 679/2016 și Legii 190/2018

DATE DESPRE IMOBILUL NR. 1515

Oficiul de Cadastru şi Publicitate Imobiliară SUCEAVA
Biroul de Cadastru şi Publicitate Imobiliară Radauti

A. Partea I. Descrierea imobilului

TEREN Intravilan Nr. CF vechi:618

Adresa: Loc. Poieni-Solca, Jud. Suceava

Nr. Crt	Nr cadastral Nr. topografic	Suprafaţa* (mp)	Observaţii / Referinţe
A1	30804	1.103	Sector cadastral:16 Teren imprejmuit;

B. Partea II. Proprietari şi acte

Inscrieri privitoare la dreptul de proprietate şi alte drepturi reale		Referinţe
1515 / 23/09/2024		
Act Notarial nr. 2745, din 04/08/2006 emis de Notar Public în Rădăuți;		
B1	Intabulare, drept de PROPRIETATE, dobandit prin Conventie, cota actuala 1/1, cota initiala 1/1	A1
	1) **GALEŞ VASILE**	

C. Partea III. SARCINI .

Inscrieri privind dezmembramintele dreptului de proprietate, drepturi reale de garanţie şi sarcini	Referinţe
NU SUNT	

Document care conține date cu caracter personal, protejat de prevederile Regulamentului (UE) nr. 679/2016 și Legii 190/2018

Anexa Nr. 1 La Partea I

Teren

Nr cadastral	Suprafaţa (mp)*	Observaţii / Referinţe
30804	1.103	

* Suprafaţa este determinată in planul de proiecţie Stereo 70.

DETALII LINIARE IMOBIL

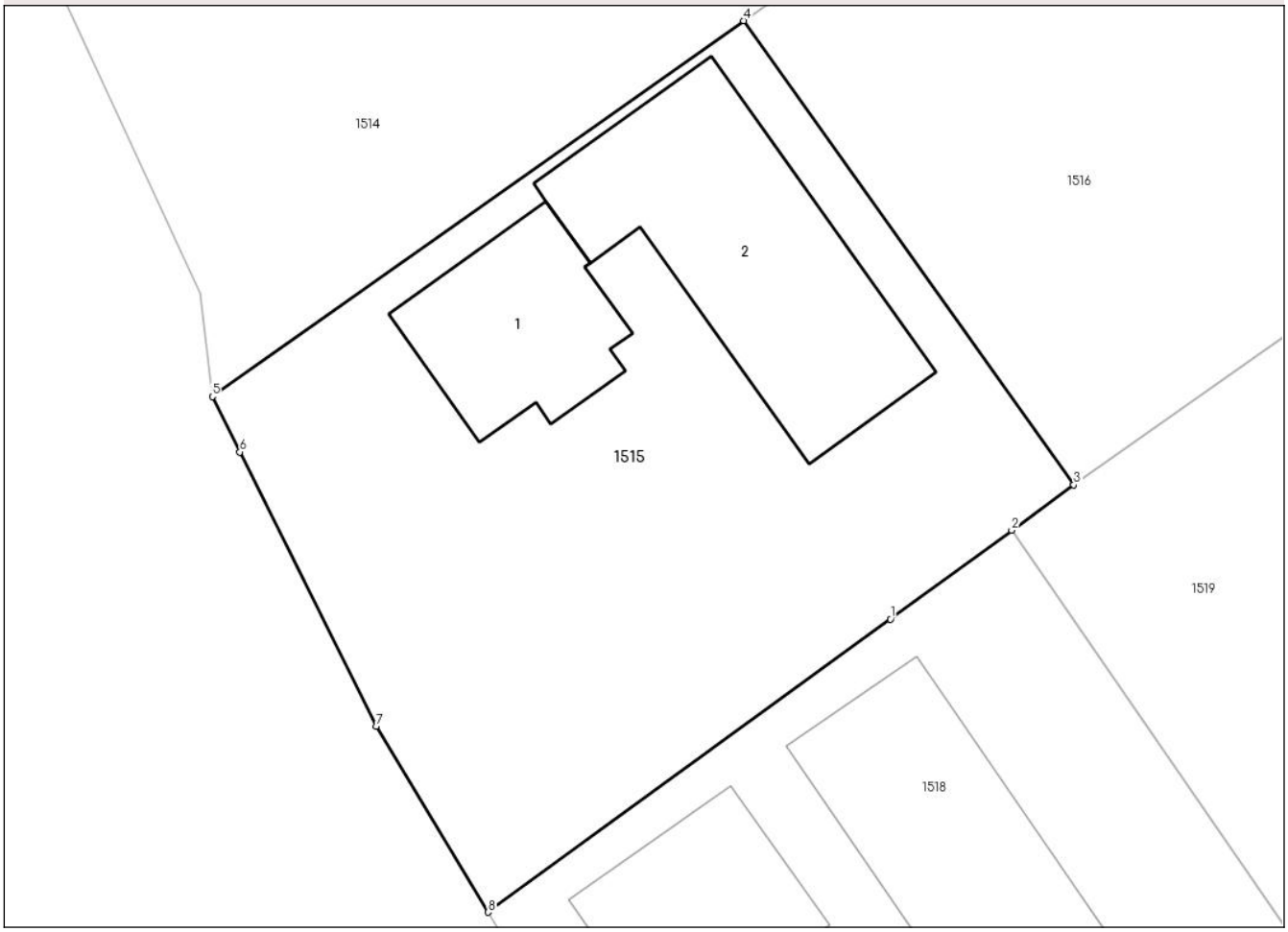

Date referitoare la teren

Crt	Categorie folosință	Intra vilan	Suprafaţa (mp)	Tarla	Parcelă	Nr. topo	Observaţii / Referinţe
1	arabil	DA	1.103	2	A56	3327/1	

Date referitoare la construcţii

Crt	Număr	Destinaţie construcţie	Supraf. (mp)	Situaţie juridică	Observaţii / Referinţe
A1.1		constructii de locuinte	90	Fara acte	Nr. niveluri:2; S. construita la sol:90 mp; S. construita desfasurata:135 mp; casa
A1.2		constructii anexa	Din acte: 0 Masurata: 185	Fara acte	Nr. niveluri:1; S. construita la sol:185 mp; S. construita desfasurata:185 mp; sura cu grajd

Lungime Segmente

1) Valorile lungimilor segmentelor sunt obţinute din proiecţie în plan.

Punct început	X / Y	Punct sfârşit	X / Y	Lungime segment (** (m)
1	564.586,108 687.392,73	2	564.592,492 687.397,4	7.91
2	564.592,492 687.397,4	3	564.595,765 687.399,795	4.056

Document care conține date cu caracter personal, protejat de prevederile Regulamentului (UE) nr. 679/2016 și Legii 190/2018

Punct început	X / Y	Punct sfârşit	X / Y	Lungime segment (** (m)
3	564.595,765 687.399,795	4	564.578,385 687.424,195	29.957
4	564.578,385 687.424,195	5	564.550,42 687.404,43	34.245
5	564.550,42 687.404,43	6	564.551,873 687.401,514	3.258
6	564.551,873 687.401,514	7	564.559,051 687.387,107	16.096
7	564.559,051 687.387,107	8	564.564,933 687.377,324	11.415
8	564.564,933 687.377,324	1	564.586,108 687.392,73	26.186

** Lungimile segmentelor sunt determinate în planul de proiecţie Stereo 70 şi sunt rotunjite la 1 milimetru.
*** Distanţa dintre puncte este formată din segmente cumulate ce sunt mai mici decât valoarea 1 milimetru.

Document care conține date cu caracter personal, protejat de prevederile Regulamentului (UE) nr. 679/2016 și Legii 190/2018

DATE DESPRE IMOBILUL NR. 1516

Oficiul de Cadastru şi Publicitate Imobiliară SUCEAVA
Biroul de Cadastru şi Publicitate Imobiliară Radauti

A. Partea I. Descrierea imobilului

TEREN Intravilan Nr. CF vechi:618

Adresa: Loc. Poieni-Solca, Jud. Suceava

Nr. Crt	Nr cadastral Nr. topografic	Suprafaţa* (mp)	Observaţii / Referinţe
A1	30805	1.457	Sector cadastral:16 Teren imprejmuit;

B. Partea II. Proprietari şi acte

Inscrieri privitoare la dreptul de proprietate şi alte drepturi reale		Referinţe
1516 / 23/09/2024		
Act Notarial nr. 2745, din 04/08/2006 emis de Notar Public în Rădăuți;		
B1	Intabulare, drept de PROPRIETATE, dobandit prin Conventie, cota actuala 1/1, cota initiala 1/1	A1
	1) **GALEŞ VASILE**	

C. Partea III. SARCINI .

Inscrieri privind dezmembramintele dreptului de proprietate, drepturi reale de garanţie şi sarcini	Referinţe
NU SUNT	

Document care conține date cu caracter personal, protejat de prevederile Regulamentului (UE) nr. 679/2016 și Legii 190/2018

Anexa Nr. 1 La Partea I

Teren

Nr cadastral	Suprafaţa (mp)*	Observaţii / Referinţe
30805	1.457	

* Suprafaţa este determinată in planul de proiecţie Stereo 70.

DETALII LINIARE IMOBIL

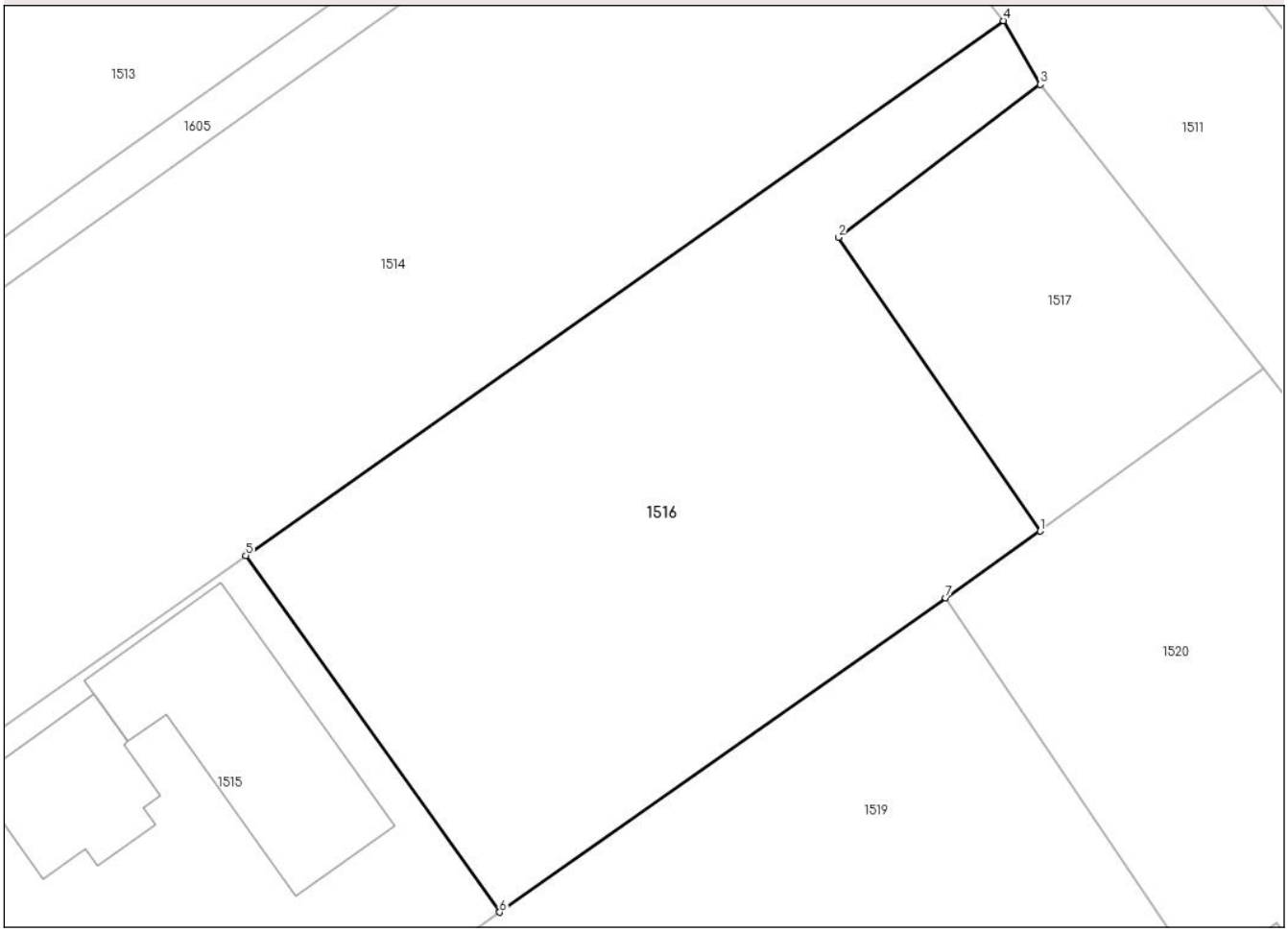

Date referitoare la teren

Crt	Categorie folosință	Intra vilan	Suprafaţa (mp)	Tarla	Parcelă	Nr. topo	Observaţii / Referinţe
1	arabil	DA	1.457	2	A56	3344/1	

Lungime Segmente
1) Valorile lungimilor segmentelor sunt obţinute din proiecţie în plan.

Punct început	X / Y	Punct sfârşit	X / Y	Lungime segment (** (m)
1	564.632,786 687.425,865	2	564.618,961 687.445,949	24.382
2	564.618,961 687.445,949	3	564.632,786 687.456,424	17.345
3	564.632,786 687.456,424	4	564.630,265 687.460,774	5.028
4	564.630,265 687.460,774	5	564.578,385 687.424,195	63.479
5	564.578,385 687.424,195	6	564.595,765 687.399,795	29.957

Document care conține date cu caracter personal, protejat de prevederile Regulamentului (UE) nr. 679/2016 și Legii 190/2018

Punct început	X / Y	Punct sfârşit	X / Y	Lungime segment (** (m)
6	564.595,765 687.399,795	7	564.626,303 687.421,3	37.35
7	564.626,303 687.421,3	1	564.632,786 687.425,865	7.929

** Lungimile segmentelor sunt determinate în planul de proiecţie Stereo 70 şi sunt rotunjite la 1 milimetru.
*** Distanţa dintre puncte este formată din segmente cumulate ce sunt mai mici decât valoarea 1 milimetru.

Document care conține date cu caracter personal, protejat de prevederile Regulamentului (UE) nr. 679/2016 și Legii 190/2018

DATE DESPRE IMOBILUL NR. 1517

Oficiul de Cadastru şi Publicitate Imobiliară SUCEAVA
Biroul de Cadastru şi Publicitate Imobiliară Radauti

A. Partea I. Descrierea imobilului

TEREN Intravilan

Adresa: Loc. Poieni-Solca, Jud. Suceava

Nr. Crt	Nr cadastral Nr. topografic	Suprafaţa* (mp)	Observaţii / Referinţe
A1		445	Sector cadastral:16 Teren neimprejmuit;

B. Partea II. Proprietari şi acte

Inscrieri privitoare la dreptul de proprietate şi alte drepturi reale		Referinţe
1517 / 23/09/2024		
Act Normativ nr. 7, din 13/03/1996 emis de PARLAMENTUL ROMANIEI;		
B1	Intabulare, drept de PROPRIETATE, dobandit prin Lege, cota actuala 1/1	A1
	1) **NEIDENTIFICAT NEIDENTIFICAT**	
Act Administrativ nr. 3309, din 27/09/2024 emis de PRIMARIA COMUNEI POIENI SOLCA;		
B2	se noteaza posesia faptica in favoarea lui	A1
	1) **GALES VASILE**	

C. Partea III. SARCINI .

Inscrieri privind dezmembramintele dreptului de proprietate, drepturi reale de garanţie şi sarcini	Referinţe
NU SUNT	

Document care conține date cu caracter personal, protejat de prevederile Regulamentului (UE) nr. 679/2016 și Legii 190/2018

Anexa Nr. 1 La Partea I

Teren

Nr cadastral	Suprafaţa (mp)*	Observaţii / Referinţe
	445	

* Suprafaţa este determinată in planul de proiecţie Stereo 70.

DETALII LINIARE IMOBIL

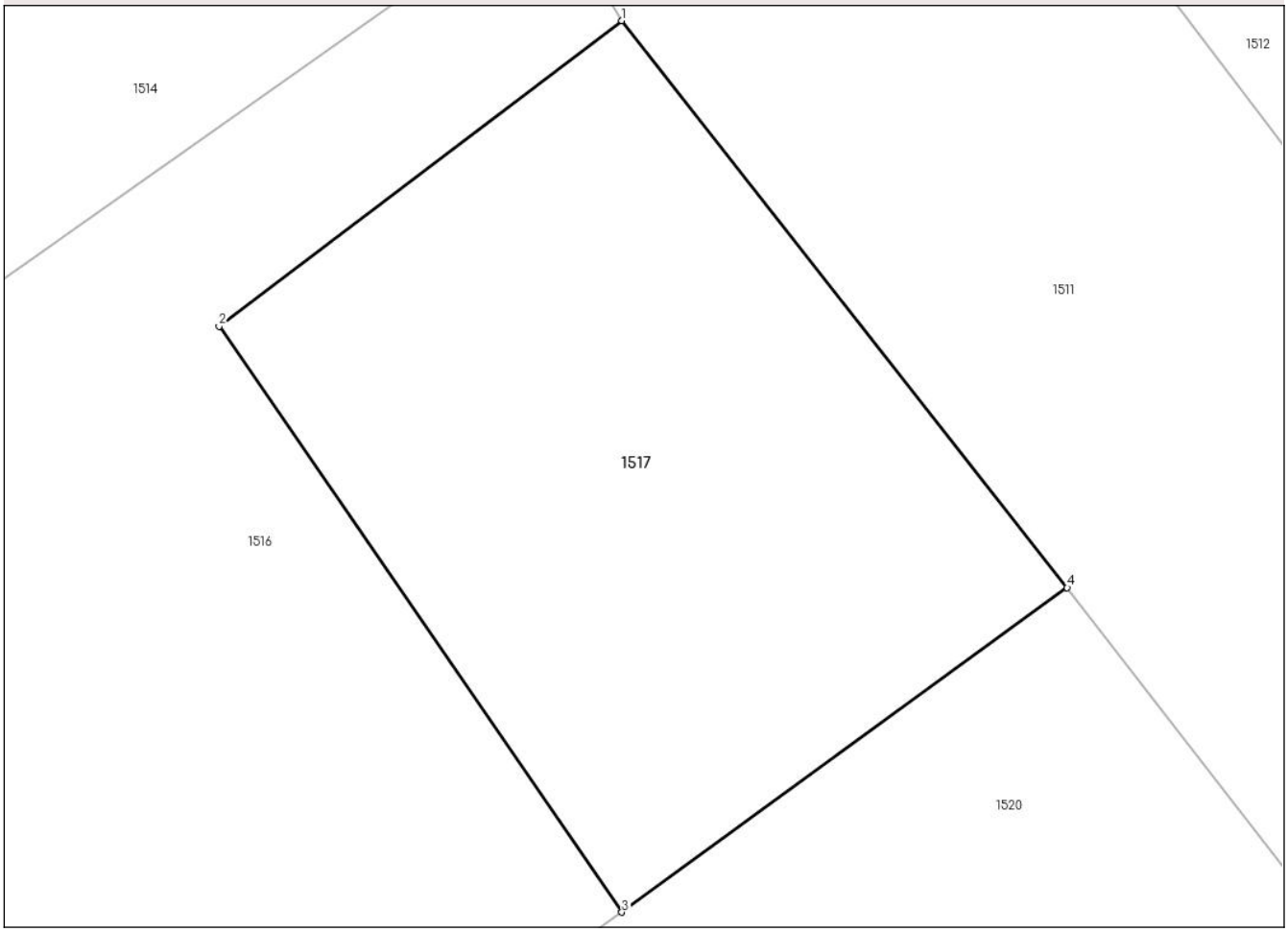

Date referitoare la teren

Crt	Categorie folosință	Intra vilan	Suprafaţa (mp)	Tarla	Parcelă	Nr. topo	Observaţii / Referinţe
1	arabil	DA	445	2	A56	-	

Lungime Segmente
1) Valorile lungimilor segmentelor sunt obţinute din proiecţie în plan.

Punct început	X / Y	Punct sfârşit	X / Y	Lungime segment (** (m)
1	564.632,786 687.456,424	2	564.618,961 687.445,949	17.345
2	564.618,961 687.445,949	3	564.632,786 687.425,865	24.382
3	564.632,786 687.425,865	4	564.648,065 687.436,992	18.901
4	564.648,065 687.436,992	1	564.632,786 687.456,424	24.719

**** Lungimile segmentelor sunt determinate în planul de proiecţie Stereo 70 şi sunt rotunjite la 1 milimetru.**

Document care conține date cu caracter personal, protejat de prevederile Regulamentului (UE) nr. 679/2016 și Legii 190/2018

***** Distanţa dintre puncte este formată din segmente cumulate ce sunt mai mici decât valoarea 1 milimetru.**

DATE DESPRE IMOBILUL NR. 1518

Oficiul de Cadastru şi Publicitate Imobiliară SUCEAVA
Biroul de Cadastru şi Publicitate Imobiliară Radauti

A. Partea I. Descrierea imobilului

TEREN Intravilan Nr. CF vechi:347

Adresa: Loc. Poieni-Solca, Jud. Suceava

Nr. Crt	Nr cadastral Nr. topografic	Suprafaţa* (mp)	Observaţii / Referinţe
A1	31298	Din acte: 0 Masurata: 1.090	Sector cadastral:16 Teren imprejmuit;

B. Partea II. Proprietari şi acte

Inscrieri privitoare la dreptul de proprietate şi alte drepturi reale		Referinţe
1518 / 23/09/2024		
Act Notarial nr. 3188, din 02/07/1998 emis de Notar Public în Rădăuți (titlu de proprietate nr 120 din 01.01.1994, emis de Prefectura Județului Suceava;certificat de mostenitor nr 514 din 01.01.1995, emis de Notariatului Rădăuți;certificat de mostenitor nr 125 din 01.01.1992, emis de Notariatului Rădăuți);		
B1	Intabulare, drept de PROPRIETATE, dobandit prin Conventie, cota actuala 1/2, cota initiala 1/2	A1
	1) **GALEȘ GHEORGHE**	
Act Notarial nr. 3751, din 13/08/1998 emis de Notar Public în Rădăuți;		
B2	Intabulare, drept de PROPRIETATE, dobandit prin Conventie, cota actuala 1/2, cota initiala 1/2	A1
	1) **GALEȘ GHEORGHE**	

C. Partea III. SARCINI .

Inscrieri privind dezmembramintele dreptului de proprietate, drepturi reale de garanţie şi sarcini	Referinţe
NU SUNT	

Document care conține date cu caracter personal, protejat de prevederile Regulamentului (UE) nr. 679/2016 și Legii 190/2018

Anexa Nr. 1 La Partea I

Teren

Nr cadastral	Suprafaţa (mp)*	Observaţii / Referinţe
31298	Din acte: 0 Masurata: 1.090	

* Suprafaţa este determinată in planul de proiecţie Stereo 70.

DETALII LINIARE IMOBIL

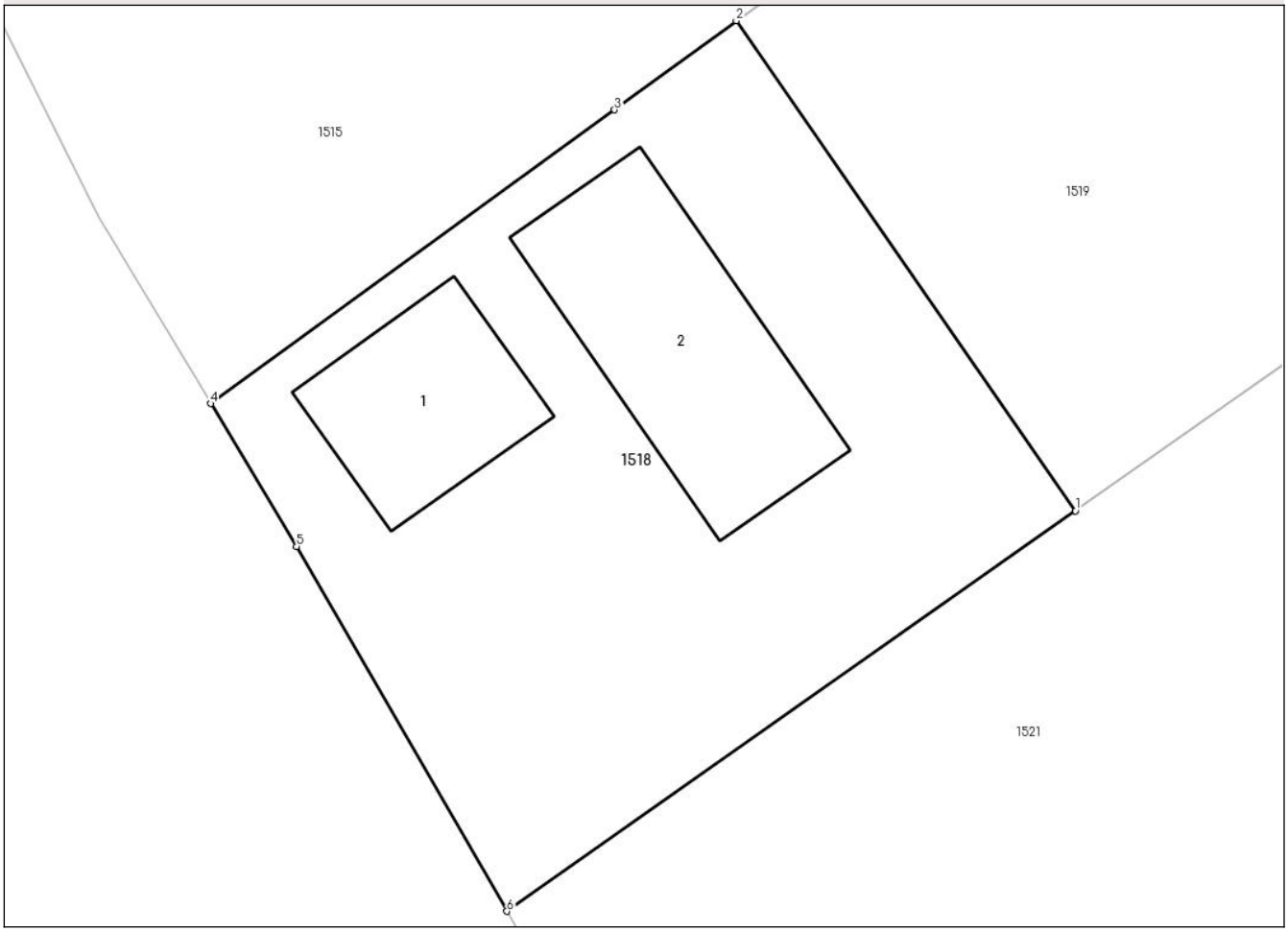

Date referitoare la teren

Crt	Categorie folosinţă	Intra vilan	Suprafaţa (mp)	Tarla	Parcelă	Nr. topo	Observaţii / Referinţe
1	arabil	DA	1.090	2	A56	3327/11	

Date referitoare la construcţii

Crt	Număr	Destinaţie construcţie	Supraf. (mp)	Situaţie juridică	Observaţii / Referinţe
A1.1		constructii de locuinte	94	Fara acte	Nr. niveluri:1; S. construita la sol:94 mp; S. construita desfasurata:94 mp; casa
A1.2		constructii anexa	Din acte: 0 Masurata: 161	Fara acte	Nr. niveluri:1; S. construita la sol:161 mp; S. construita desfasurata:161 mp; sura cu grajd

Lungime Segmente
1) Valorile lungimilor segmentelor sunt obţinute din proiecţie în plan.

Punct început	X / Y	Punct sfârşit	X / Y	Lungime segment (** (m)
1	564.610,273 687.371,712	2	564.592,492 687.397,4	31.242
2	564.592,492 687.397,4	3	564.586,108 687.392,73	7.91

Document care conține date cu caracter personal, protejat de prevederile Regulamentului (UE) nr. 679/2016 și Legii 190/2018

Punct început	X / Y	Punct sfârşit	X / Y	Lungime segment (** (m)
3	564.586,108 687.392,73	4	564.564,933 687.377,324	26.186
4	564.564,933 687.377,324	5	564.569,434 687.369,84	8.733
5	564.569,434 687.369,84	6	564.580,459 687.350,717	22.074
6	564.580,459 687.350,717	1	564.610,273 687.371,712	36.465

** Lungimile segmentelor sunt determinate în planul de proiecţie Stereo 70 şi sunt rotunjite la 1 milimetru.
*** Distanţa dintre puncte este formată din segmente cumulate ce sunt mai mici decât valoarea 1 milimetru.

Document care conține date cu caracter personal, protejat de prevederile Regulamentului (UE) nr. 679/2016 și Legii 190/2018

DATE DESPRE IMOBILUL NR. 1519

Oficiul de Cadastru şi Publicitate Imobiliară SUCEAVA
Biroul de Cadastru şi Publicitate Imobiliară Radauti

A. Partea I. Descrierea imobilului

TEREN Intravilan Nr. CF vechi:347

Adresa: Loc. Poieni-Solca, Jud. Suceava

Nr. Crt	Nr cadastral Nr. topografic	Suprafaţa* (mp)	Observaţii / Referinţe
A1	31297	1.290	Sector cadastral:16 Teren imprejmuit;

B. Partea II. Proprietari şi acte

Inscrieri privitoare la dreptul de proprietate şi alte drepturi reale		Referinţe
1519 / 23/09/2024		
Act Normativ nr. 3188, din 02/07/1998 emis de Notar Public în Rădăuți (certificat de mostenitor nr 125 din 01.01.1992, emis de Notariatului Rădăuți;certificat de mostenitor nr 514 din 01.01.1995, emis de Notariatului Rădăuți;titlu de proprietate nr 120 din 01.01.1994, emis de Prefectura Județului Suceava);		
B1	Intabulare, drept de PROPRIETATE, dobandit prin Conventie, cota actuala 1/2, cota initiala 1/2	A1
	1) **GALEȘ GHEORGHE**	
Act Notarial nr. 3751, din 13/08/1998 emis de Notar Public în Rădăuți;		
B2	Intabulare, drept de PROPRIETATE, dobandit prin Conventie, cota actuala 1/2, cota initiala 1/2	A1
	1) **GALEȘ GHEORGHE**	

C. Partea III. SARCINI .

Inscrieri privind dezmembramintele dreptului de proprietate, drepturi reale de garanţie şi sarcini	Referinţe
NU SUNT	

Anexa Nr. 1 La Partea I

Teren

Nr cadastral	Suprafaţa (mp)*	Observaţii / Referinţe
31297	1.290	

* Suprafaţa este determinată in planul de proiecţie Stereo 70.

DETALII LINIARE IMOBIL

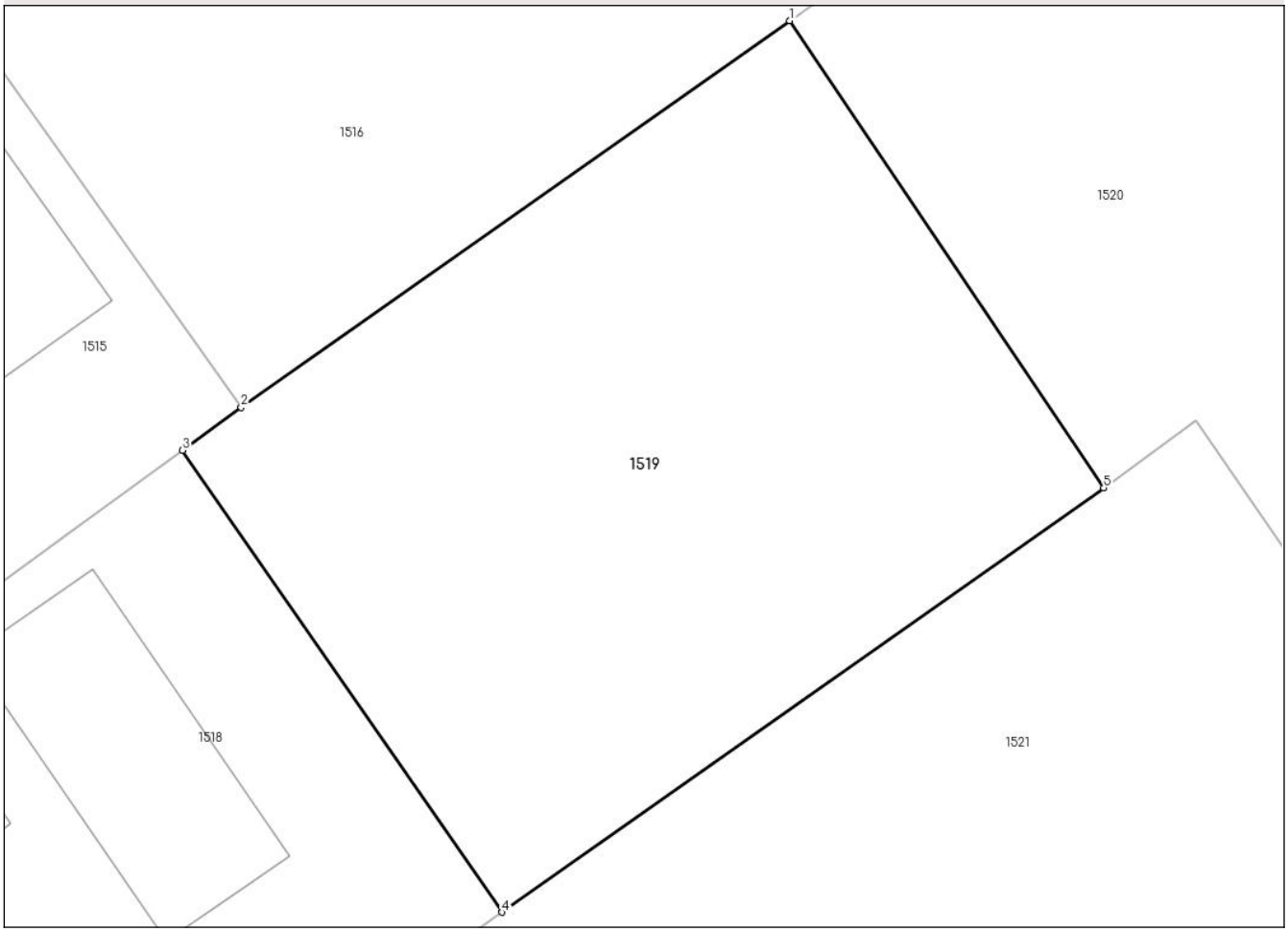

Date referitoare la teren

Crt	Categorie folosință	Intra vilan	Suprafaţa (mp)	Tarla	Parcelă	Nr. topo	Observaţii / Referinţe
1	arabil	DA	1.290	2	A56	3344/11	

Lungime Segmente
1) Valorile lungimilor segmentelor sunt obţinute din proiecţie în plan.

Punct început	X / Y	Punct sfârşit	X / Y	Lungime segment (** (m)
1	564.626,303 687.421,3	2	564.595,765 687.399,795	37.35
2	564.595,765 687.399,795	3	564.592,492 687.397,4	4.056
3	564.592,492 687.397,4	4	564.610,273 687.371,712	31.242
4	564.610,273 687.371,712	5	564.643,795 687.395,319	41.0
5	564.643,795 687.395,319	1	564.626,303 687.421,3	31.321

Document care conține date cu caracter personal, protejat de prevederile Regulamentului (UE) nr. 679/2016 și Legii 190/2018

** Lungimile segmentelor sunt determinate în planul de proiecţie Stereo 70 şi sunt rotunjite la 1 milimetru.
*** Distanţa dintre puncte este formată din segmente cumulate ce sunt mai mici decât valoarea 1 milimetru.

DATE DESPRE IMOBILUL NR. 1520

Oficiul de Cadastru şi Publicitate Imobiliară SUCEAVA
Biroul de Cadastru şi Publicitate Imobiliară Radauti

A. Partea I. Descrierea imobilului

TEREN Intravilan

Adresa: Loc. Poieni-Solca, Jud. Suceava

Nr. Crt	Nr cadastral Nr. topografic	Suprafaţa* (mp)	Observaţii / Referinţe
A1		2.300	Sector cadastral:16 Teren neimprejmuit;

B. Partea II. Proprietari şi acte

Inscrieri privitoare la dreptul de proprietate şi alte drepturi reale		Referinţe
1520 / 23/09/2024		
Act Normativ nr. 7, din 13/03/1996 emis de PARLAMENTUL ROMANIEI;		
B1	Intabulare, drept de PROPRIETATE, dobandit prin Lege, cota actuala 1/1	A1
	1) **NEIDENTIFICAT NEIDENTIFICAT**	
Act Administrativ nr. 3313, din 27/09/2024 emis de PRIMARIA COMUNEI POIENI SOLCA;		
B2	se noteaza posesia faptica in favoarea lui	A1
	1) **GALES GHEORGHE**	

C. Partea III. SARCINI .

Inscrieri privind dezmembramintele dreptului de proprietate, drepturi reale de garanţie şi sarcini	Referinţe
NU SUNT	

Document care conține date cu caracter personal, protejat de prevederile Regulamentului (UE) nr. 679/2016 și Legii 190/2018

Anexa Nr. 1 La Partea I

Teren

Nr cadastral	Suprafaţa (mp)*	Observaţii / Referinţe
	2.300	

* Suprafaţa este determinată in planul de proiecţie Stereo 70.

DETALII LINIARE IMOBIL

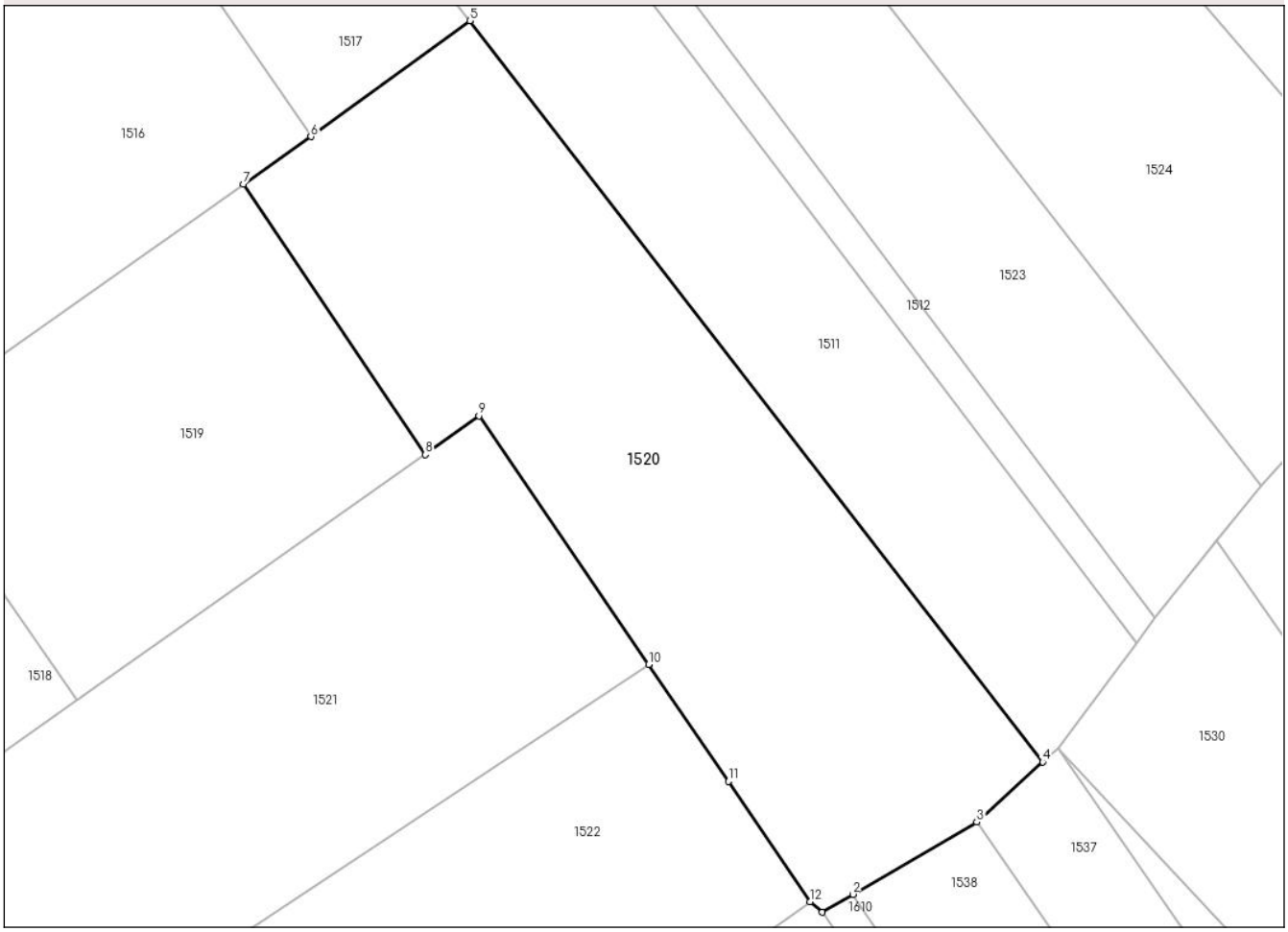

Date referitoare la teren

Crt	Categorie folosință	Intra vilan	Suprafaţa (mp)	Tarla	Parcelă	Nr. topo	Observaţii / Referinţe
1	arabil	DA	2.300	2	A56	-	

Lungime Segmente
1) Valorile lungimilor segmentelor sunt obţinute din proiecţie în plan.

Punct început	X / Y	Punct sfârşit	X / Y	Lungime segment (** (m)
1	564.681,933 687.351,397	2	564.684,875 687.353,112	3.405
2	564.684,875 687.353,112	3	564.696,781 687.360,052	13.781
3	564.696,781 687.360,052	4	564.703,127 687.365,815	8.572
4	564.703,127 687.365,815	5	564.648,065 687.436,992	89.989
5	564.648,065 687.436,992	6	564.632,786 687.425,865	18.901

Document care conține date cu caracter personal, protejat de prevederile Regulamentului (UE) nr. 679/2016 și Legii 190/2018

Punct început	X / Y	Punct sfârşit	X / Y	Lungime segment (** (m)
6	564.632,786 687.425,865	7	564.626,303 687.421,3	7.929
7	564.626,303 687.421,3	8	564.643,795 687.395,319	31.321
8	564.643,795 687.395,319	9	564.648,947 687.399,048	6.36
9	564.648,947 687.399,048	10	564.665,252 687.375,191	28.897
10	564.665,252 687.375,191	11	564.672,906 687.363,956	13.594
11	564.672,906 687.363,956	12	564.680,768 687.352,418	13.962
12	564.680,768 687.352,418	1	564.681,933 687.351,397	1.549

** Lungimile segmentelor sunt determinate în planul de proiecţie Stereo 70 şi sunt rotunjite la 1 milimetru.
*** Distanţa dintre puncte este formată din segmente cumulate ce sunt mai mici decât valoarea 1 milimetru.

Document care conține date cu caracter personal, protejat de prevederile Regulamentului (UE) nr. 679/2016 și Legii 190/2018

DATE DESPRE IMOBILUL NR. 1521

Oficiul de Cadastru şi Publicitate Imobiliară SUCEAVA
Biroul de Cadastru şi Publicitate Imobiliară Radauti

A. Partea I. Descrierea imobilului

TEREN Intravilan

Adresa: Loc. Poieni-Solca, Jud. Suceava

Nr. Crt	Nr cadastral Nr. topografic	Suprafaţa* (mp)	Observaţii / Referinţe
A1		2.337	Sector cadastral:16 Teren neimprejmuit;

B. Partea II. Proprietari şi acte

Inscrieri privitoare la dreptul de proprietate şi alte drepturi reale		Referinţe
1521 / 23/09/2024		
Act Normativ nr. 7, din 13/03/1996 emis de PARLAMENTUL ROMANIEI;		
B1	Intabulare, drept de PROPRIETATE, dobandit prin Lege, cota actuala 1/1	A1
	1) **NEIDENTIFICAT NEIDENTIFICAT**	
Act Administrativ nr. 3314, din 27/09/2024 emis de PRIMARIA COMUNEI POIENI SOLCA;		
B2	se noteaza posesia faptica in favoarea lui	A1
	1) **SOLCAN TRANDAFIRA**	

C. Partea III. SARCINI .

Inscrieri privind dezmembramintele dreptului de proprietate, drepturi reale de garanţie şi sarcini	Referinţe
NU SUNT	

Document care conține date cu caracter personal, protejat de prevederile Regulamentului (UE) nr. 679/2016 și Legii 190/2018

Anexa Nr. 1 La Partea I

Teren

Nr cadastral	Suprafaţa (mp)*	Observaţii / Referinţe
	2.337	

* Suprafaţa este determinată in planul de proiecţie Stereo 70.

DETALII LINIARE IMOBIL

Date referitoare la teren

Crt	Categorie folosință	Intra vilan	Suprafaţa (mp)	Tarla	Parcelă	Nr. topo	Observaţii / Referinţe
1	arabil	DA	2.337	2	A56	-	

Lungime Segmente
1) Valorile lungimilor segmentelor sunt obţinute din proiecţie în plan.

Punct început	X / Y	Punct sfârşit	X / Y	Lungime segment (** (m)
1	564.610,273 687.371,712	2	564.580,459 687.350,717	36.465
2	564.580,459 687.350,717	3	564.588,262 687.337,184	15.621
3	564.588,262 687.337,184	4	564.594,026 687.328,044	10.806
4	564.594,026 687.328,044	5	564.594,752 687.328,56	0.891
5	564.594,752 687.328,56	6	564.665,252 687.375,191	84.526

Document care conține date cu caracter personal, protejat de prevederile Regulamentului (UE) nr. 679/2016 și Legii 190/2018

Punct început	X / Y	Punct sfârşit	X / Y	Lungime segment (** (m)
6	564.665,252 687.375,191	7	564.648,947 687.399,048	28.897
7	564.648,947 687.399,048	8	564.643,795 687.395,319	6.36
8	564.643,795 687.395,319	1	564.610,273 687.371,712	41.0

** Lungimile segmentelor sunt determinate în planul de proiecţie Stereo 70 şi sunt rotunjite la 1 milimetru.
*** Distanţa dintre puncte este formată din segmente cumulate ce sunt mai mici decât valoarea 1 milimetru.

Document care conține date cu caracter personal, protejat de prevederile Regulamentului (UE) nr. 679/2016 și Legii 190/2018

DATE DESPRE IMOBILUL NR. 1522

Oficiul de Cadastru şi Publicitate Imobiliară SUCEAVA
Biroul de Cadastru şi Publicitate Imobiliară Radauti

A. Partea I. Descrierea imobilului

TEREN Intravilan

Adresa: Loc. Poieni-Solca, Jud. Suceava

Nr. Crt	Nr cadastral Nr. topografic	Suprafaţa* (mp)	Observaţii / Referinţe
A1	32770	3.900	Sector cadastral:16 Teren imprejmuit;

Construcţii

Crt	Nr cadastral Nr. topografic	Adresa	Observaţii / Referinţe
A1.1	32770-C1	Loc. Poieni-Solca, Jud. Suceava	Nr. niveluri:1; S. construita la sol:54 mp; S. construita desfasurata:54 mp; ANEXA(P). SD=54mp. ANUL CONSTRUIRII: 1959

B. Partea II. Proprietari şi acte

Inscrieri privitoare la dreptul de proprietate şi alte drepturi reale		Referinţe
1522 / 23/09/2024		
Act Notarial nr. 1525, din 06/05/2022 emis de BIROUL INDIVIDUAL ILIE VALERIANA;		
B1	Intabulare, drept de PROPRIETATE, bun propriu cu titlu de partaj, dobandit prin Conventie, cota actuala 1/1, cota initiala 1/1	A1, A1.1
	1) **SOLCAN TRANDAFIRA**	

C. Partea III. SARCINI .

Inscrieri privind dezmembramintele dreptului de proprietate, drepturi reale de garanţie şi sarcini	Referinţe
NU SUNT	

Document care conține date cu caracter personal, protejat de prevederile Regulamentului (UE) nr. 679/2016 și Legii 190/2018

Anexa Nr. 1 La Partea I

Teren

Nr cadastral	Suprafaţa (mp)*	Observaţii / Referinţe
32770	3.900	

* Suprafaţa este determinată in planul de proiecţie Stereo 70.

DETALII LINIARE IMOBIL

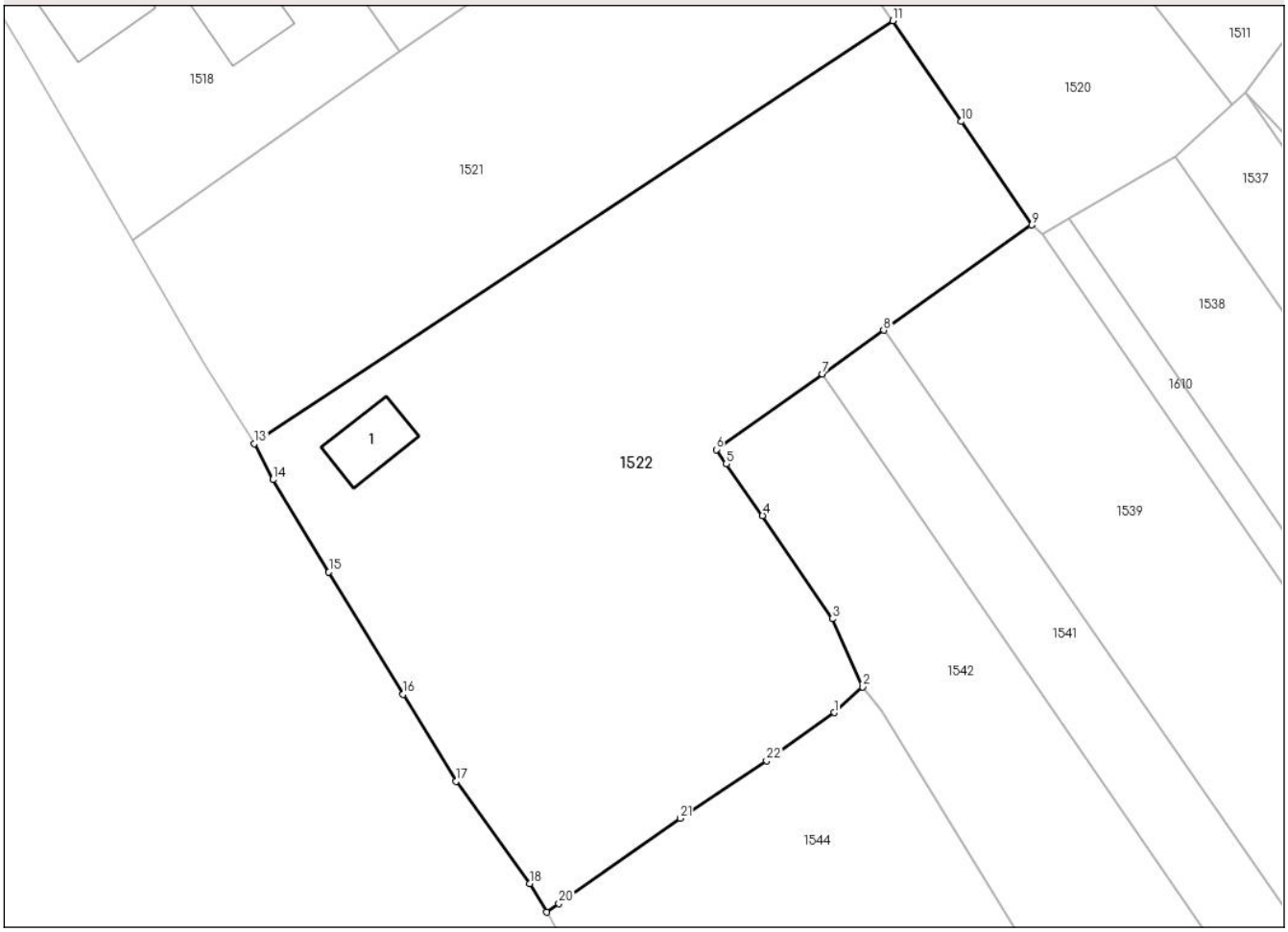

Date referitoare la teren

Crt	Categorie folosință	Intra vilan	Suprafaţa (mp)	Tarla	Parcelă	Nr. topo	Observaţii / Referinţe
1	curti constructii	DA	300	2	A56	-	
2	arabil	DA	3.600	2	A56	-	

Date referitoare la construcţii

Crt	Număr	Destinaţie construcţie	Supraf. (mp)	Situaţie juridică	Observaţii / Referinţe
A1.1	32770-C1	constructii anexa	54	Cu acte	Nr. niveluri:1; S. construita la sol:54 mp; S. construita desfasurata:54 mp; ANEXA(P). SD=54mp. ANUL CONSTRUIRII: 1959

Lungime Segmente

1) Valorile lungimilor segmentelor sunt obţinute din proiecţie în plan.

Punct început	X / Y	Punct sfârşit	X / Y	Lungime segment (** (m)
1	564.658,726 687.298,06	2	564.661,892 687.300,924	4.269
3	564.658,52 687.308,526	4	564.650,734 687.320,032	13.893

Punct început	X / Y	Punct sfârşit	X / Y	Lungime segment (** (m)
2	564.661,892 687.300,924	3	564.658,52 687.308,526	8.316
4	564.650,734 687.320,032	5	564.646,693 687.325,774	7.021

Document care conține date cu caracter personal, protejat de prevederile Regulamentului (UE) nr. 679/2016 și Legii 190/2018

Punct început	X / Y	Punct sfârşit	X / Y	Lungime segment (** (m)
5	564.646,693 687.325,774	6	564.645,556 687.327,39	1.976
7	564.657,414 687.335,818	8	564.664,261 687.340,685	8.401
9	564.680,768 687.352,418	10	564.672,906 687.363,956	13.962
11	564.665,252 687.375,191	12	564.594,752 687.328,56	84.526
13	564.594,026 687.328,044	14	564.596,087 687.324,034	4.509
15	564.602,337 687.313,737	16	564.610,614 687.300,098	15.954
17	564.616,508 687.290,387	18	564.624,765 687.278,988	14.075
19	564.626,617 687.275,816	20	564.628,015 687.276,798	1.708
21	564.641,534 687.286,299	22	564.651,18 687.292,69	11.571

Punct început	X / Y	Punct sfârşit	X / Y	Lungime segment (** (m)
6	564.645,556 687.327,39	7	564.657,414 687.335,818	14.548
8	564.664,261 687.340,685	9	564.680,768 687.352,418	20.252
10	564.672,906 687.363,956	11	564.665,252 687.375,191	13.594
12	564.594,752 687.328,56	13	564.594,026 687.328,044	0.891
14	564.596,087 687.324,034	15	564.602,337 687.313,737	12.045
16	564.610,614 687.300,098	17	564.616,508 687.290,387	11.36
18	564.624,765 687.278,988	19	564.626,617 687.275,816	3.673
20	564.628,015 687.276,798	21	564.641,534 687.286,299	16.524
22	564.651,18 687.292,69	1	564.658,726 687.298,06	9.262

** Lungimile segmentelor sunt determinate în planul de proiecţie Stereo 70 şi sunt rotunjite la 1 milimetru.
*** Distanţa dintre puncte este formată din segmente cumulate ce sunt mai mici decât valoarea 1 milimetru.

Document care conține date cu caracter personal, protejat de prevederile Regulamentului (UE) nr. 679/2016 și Legii 190/2018

DATE DESPRE IMOBILUL NR. 1523

Oficiul de Cadastru şi Publicitate Imobiliară SUCEAVA
Biroul de Cadastru şi Publicitate Imobiliară Radauti

A. Partea I. Descrierea imobilului

TEREN Intravilan

Adresa: Loc. Poieni-Solca, Jud. Suceava

Nr. Crt	Nr cadastral Nr. topografic	Suprafaţa* (mp)	Observaţii / Referinţe
A1	32331	Din acte: 2.600 Masurata: 2.465	Sector cadastral:16 Teren neimprejmuit;

B. Partea II. Proprietari şi acte

Inscrieri privitoare la dreptul de proprietate şi alte drepturi reale		Referinţe
1523 / 23/09/2024		
Act Notarial nr. 2010, din 03/10/2023 emis de ILIE DELIA (Contract de vânzare);		
B1	Intabulare, drept de PROPRIETATE, dobandit prin Conventie, cota actuala 1/1, cota initiala 1/1	A1
	1) **TODERAŞ GHEORGHE** 2) **TODERAŞ MARIANA**	

C. Partea III. SARCINI .

Inscrieri privind dezmembramintele dreptului de proprietate, drepturi reale de garanţie şi sarcini	Referinţe
NU SUNT	

Document care conține date cu caracter personal, protejat de prevederile Regulamentului (UE) nr. 679/2016 și Legii 190/2018

Anexa Nr. 1 La Partea I

Teren

Nr cadastral	Suprafaţa (mp)*	Observaţii / Referinţe
32331	Din acte: 2.600 Masurata: 2.465	

* Suprafaţa este determinată in planul de proiecţie Stereo 70.

DETALII LINIARE IMOBIL

Date referitoare la teren

Crt	Categorie folosinţă	Intra vilan	Suprafaţa (mp)	Tarla	Parcelă	Nr. topo	Observaţii / Referinţe
1	arabil	DA	2.465	2	A56	-	diferenta nu se regaseste in teren

Lungime Segmente
1) Valorile lungimilor segmentelor sunt obţinute din proiecţie în plan.

Punct început	X / Y	Punct sfârşit	X / Y	Lungime segment (** (m)
1	564.724,103 687.392,337	2	564.621,393 687.525,078	167.838
2	564.621,393 687.525,078	3	564.610,935 687.516,894	13.28
3	564.610,935 687.516,894	4	564.713,905 687.379,699	171.538
4	564.713,905 687.379,699	1	564.724,103 687.392,337	16.239

Document care conține date cu caracter personal, protejat de prevederile Regulamentului (UE) nr. 679/2016 și Legii 190/2018

** Lungimile segmentelor sunt determinate în planul de proiecţie Stereo 70 şi sunt rotunjite la 1 milimetru.
*** Distanţa dintre puncte este formată din segmente cumulate ce sunt mai mici decât valoarea 1 milimetru.

DATE DESPRE IMOBILUL NR. 1524

Oficiul de Cadastru şi Publicitate Imobiliară SUCEAVA
Biroul de Cadastru şi Publicitate Imobiliară Radauti

A. Partea I. Descrierea imobilului

TEREN Intravilan

Adresa: Loc. Poieni-Solca, Jud. Suceava, La locul numit Plopis

Nr. Crt	Nr cadastral Nr. topografic	Suprafaţa* (mp)	Observaţii / Referinţe
A1	32336	Din acte: 3.900 Masurata: 3.651	Sector cadastral:16 Teren neimprejmuit; Terenul este neimprejmuit.

B. Partea II. Proprietari şi acte

Inscrieri privitoare la dreptul de proprietate şi alte drepturi reale		Referinţe
1524 / 23/09/2024		
Act Notarial nr. Contract vanzare nr.2326, din 21/11/2023 emis de SURAKI ELENA;		
B1	Intabulare, drept de PROPRIETATE, dobandit prin Conventie, cota actuala 1/1	A1
	1) **TODERAŞ MARIANA** 2) **TODERAŞ GHEORGHE**	

C. Partea III. SARCINI .

Inscrieri privind dezmembramintele dreptului de proprietate, drepturi reale de garanţie şi sarcini	Referinţe
NU SUNT	

Document care conține date cu caracter personal, protejat de prevederile Regulamentului (UE) nr. 679/2016 și Legii 190/2018

Anexa Nr. 1 La Partea I

Teren

Nr cadastral	Suprafaţa (mp)*	Observaţii / Referinţe
32336	Din acte: 3.900 Masurata: 3.651	Terenul este neimprejmuit.

* Suprafaţa este determinată in planul de proiecţie Stereo 70.

DETALII LINIARE IMOBIL

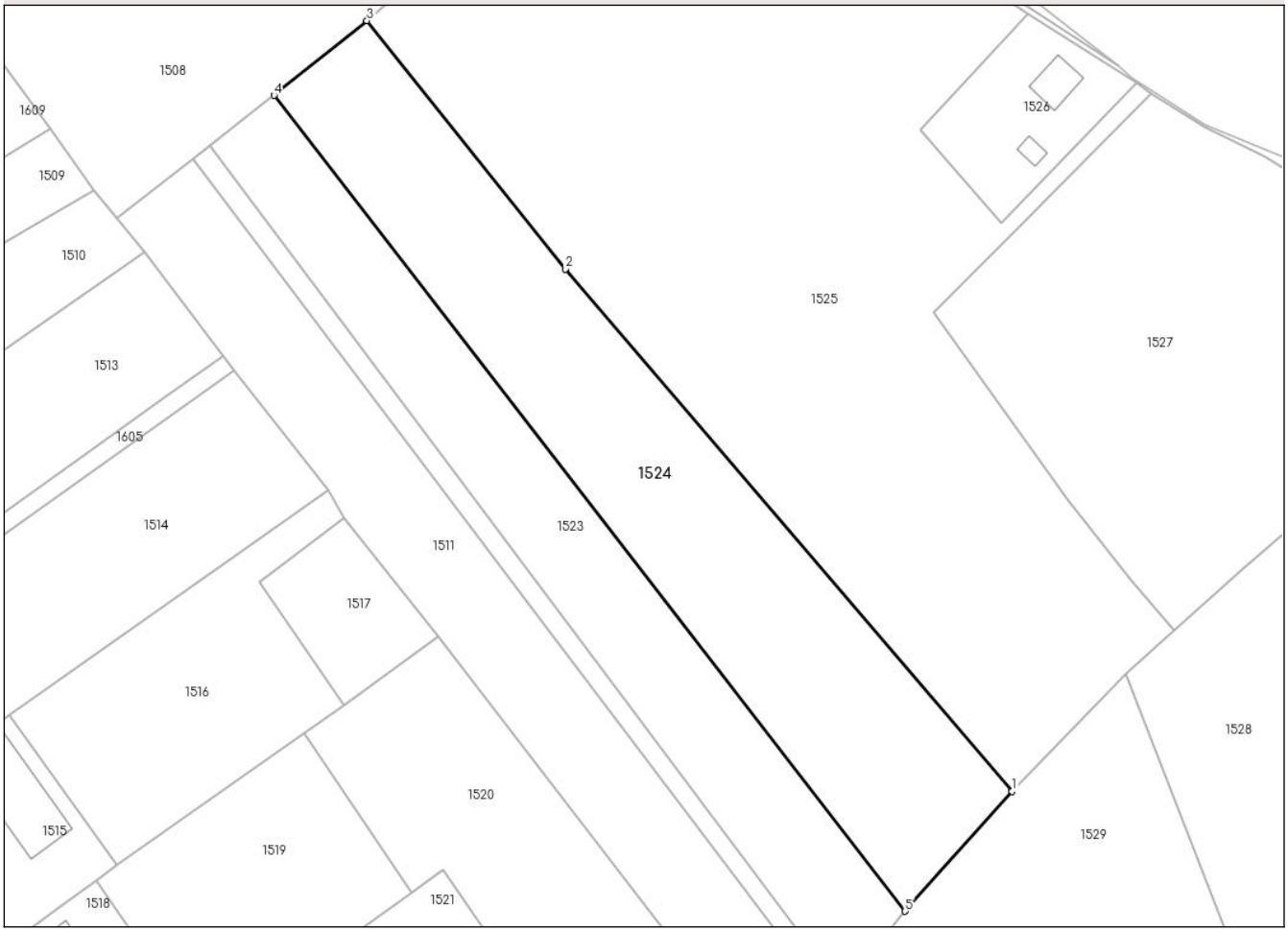

Date referitoare la teren

Crt	Categorie folosinţă	Intra vilan	Suprafaţa (mp)	Tarla	Parcelă	Nr. topo	Observaţii / Referinţe
1	arabil	DA	3.651	2	A56	-	diferenta nu se regaseste in teren

Lungime Segmente
1) Valorile lungimilor segmentelor sunt obţinute din proiecţie în plan.

Punct început	X / Y	Punct sfârşit	X / Y	Lungime segment (** (m)
1	564.741,501 687.411,866	2	564.668,862 687.496,847	111.795
2	564.668,862 687.496,847	3	564.636,515 687.537,237	51.746
3	564.636,515 687.537,237	4	564.621,393 687.525,078	19.404
4	564.621,393 687.525,078	5	564.724,103 687.392,337	167.838
5	564.724,103 687.392,337	1	564.741,501 687.411,866	26.155

Document care conține date cu caracter personal, protejat de prevederile Regulamentului (UE) nr. 679/2016 și Legii 190/2018

** Lungimile segmentelor sunt determinate în planul de proiecţie Stereo 70 şi sunt rotunjite la 1 milimetru.
*** Distanţa dintre puncte este formată din segmente cumulate ce sunt mai mici decât valoarea 1 milimetru.

DATE DESPRE IMOBILUL NR. 1525

Oficiul de Cadastru şi Publicitate Imobiliară SUCEAVA
Biroul de Cadastru şi Publicitate Imobiliară Radauti

A. Partea I. Descrierea imobilului

TEREN Intravilan

Adresa: Loc. Poieni-Solca, Jud. Suceava, La locul numit Plopi

Nr. Crt	Nr cadastral Nr. topografic	Suprafaţa* (mp)	Observaţii / Referinţe
A1	31961	9.307	Sector cadastral:16 Teren neimprejmuit;

B. Partea II. Proprietari şi acte

Inscrieri privitoare la dreptul de proprietate şi alte drepturi reale		Referinţe
1525 / 23/09/2024		
Act Notarial nr. 4551, din 23/11/2021 emis de Covariuc Ioan;		
B2	Intabulare, drept de PROPRIETATE, dobandit prin Conventie, cota actuala 1/2, cota initiala 1/1	A1
	1) **TODERAS MARIANA**, bun comun, în devălmășie 2) **TODERAS GHEORGHE**	
	OBSERVATII: pozitie transcrisa din CF 31757/Poieni-Solca, inscrisa prin incheierea nr. 55481 din 24/11/2021;	
Act Notarial nr. 623, din 19/02/2004 emis de Notar Public în Rădăuți;		
B2	Intabulare, drept de PROPRIETATE, dobandit prin Conventie, cota actuala 1/2, cota initiala 1/1	A1
	1) **TODERAS GHEORGHE**	
	OBSERVATII: pozitie transcrisa din CF 30728/Poieni-Solca, inscrisa prin incheierea nr. 36 din 25/02/2004;	

C. Partea III. SARCINI

Inscrieri privind dezmembramintele dreptului de proprietate, drepturi reale de garanţie şi sarcini		Referinţe
1525 / 23/09/2024		
Act Notarial nr. 1249, din 24/07/2023 emis de ILIE DELIA (Contract de comodat);		
C1	se noteaza dreptul de folosinta gratuita pe o perioada de 30 ani	A1
	1) **GG ENERGY SRL**, CIF:47343439	

Document care conține date cu caracter personal, protejat de prevederile Regulamentului (UE) nr. 679/2016 și Legii 190/2018

Anexa Nr. 1 La Partea I

Teren

Nr cadastral	Suprafaţa (mp)*	Observaţii / Referinţe
31961	9.307	

* Suprafaţa este determinată in planul de proiecţie Stereo 70.

DETALII LINIARE IMOBIL

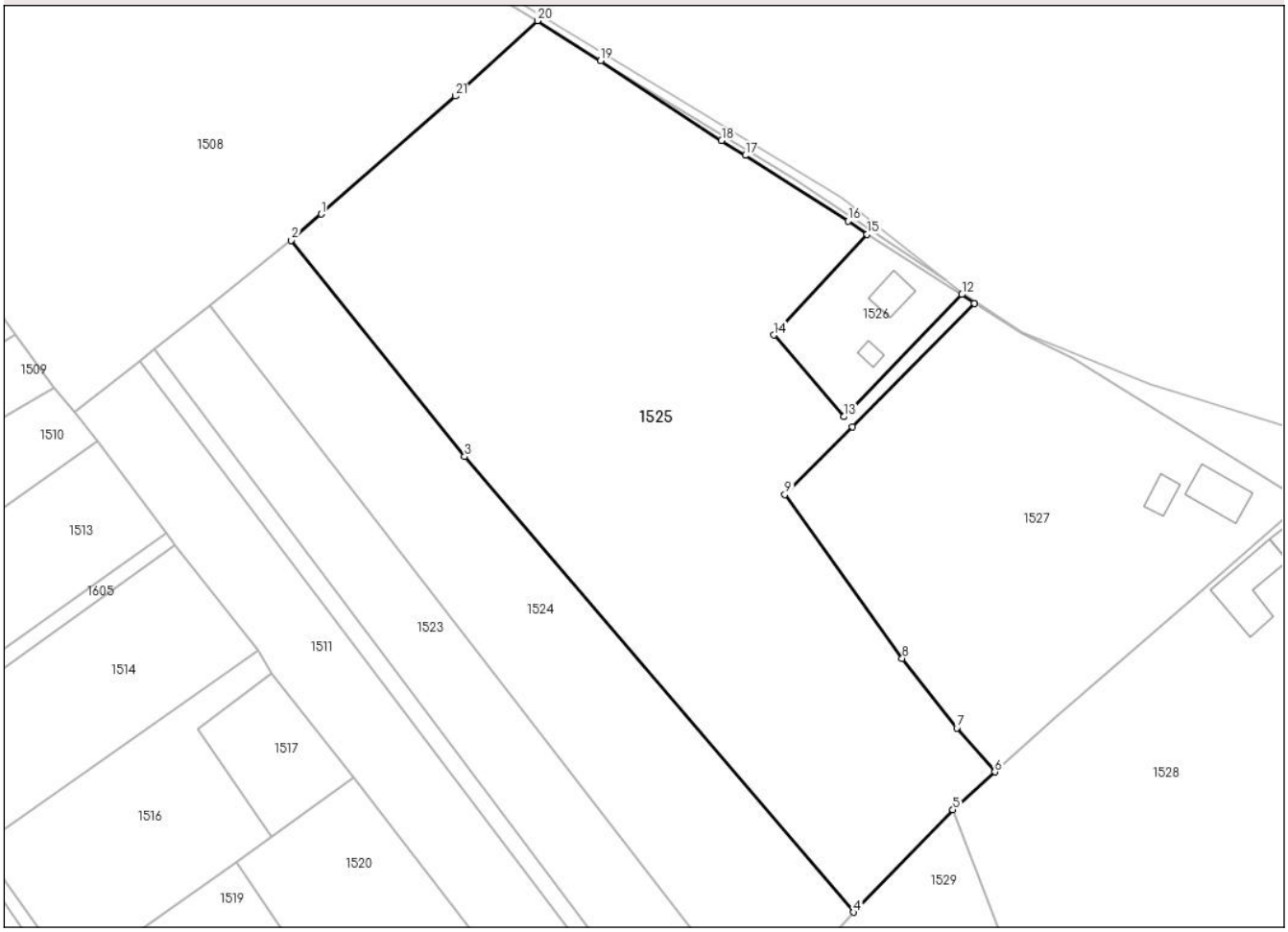

Date referitoare la teren

Crt	Categorie folosință	Intra vilan	Suprafaţa (mp)	Tarla	Parcelă	Nr. topo	Observaţii / Referinţe
1	arabil	DA	9.307	2	A56	-	

Lungime Segmente

1) Valorile lungimilor segmentelor sunt obţinute din proiecţie în plan.

Punct început	X / Y	Punct sfârşit	X / Y	Lungime segment (** (m)
1	564.642,078 687.542,118	2	564.636,515 687.537,237	7.401
3	564.668,862 687.496,847	4	564.741,501 687.411,866	111.795
5	564.760,073 687.430,984	6	564.767,888 687.438,041	10.53
7	564.760,802 687.446,259	8	564.750,598 687.459,213	16.49
9	564.728,678 687.489,775	10	564.741,275 687.502,434	17.859

Punct început	X / Y	Punct sfârşit	X / Y	Lungime segment (** (m)
2	564.636,515 687.537,237	3	564.668,862 687.496,847	51.746
4	564.741,501 687.411,866	5	564.760,073 687.430,984	26.654
6	564.767,888 687.438,041	7	564.760,802 687.446,259	10.851
8	564.750,598 687.459,213	9	564.728,678 687.489,775	37.61
10	564.741,275 687.502,434	11	564.764,104 687.525,455	32.421

Document care conține date cu caracter personal, protejat de prevederile Regulamentului (UE) nr. 679/2016 și Legii 190/2018

Punct început	X / Y	Punct sfârşit	X / Y	Lungime segment (** (m)
11	564.764,104 687.525,455	12	564.761,722 687.527,088	2.888
13	564.739,676 687.504,316	14	564.726,591 687.519,529	20.066
15	564.744,05 687.538,338	16	564.740,485 687.540,791	4.327
17	564.721,283 687.553,05	18	564.716,846 687.555,833	5.238
19	564.694,27 687.570,707	20	564.682,484 687.578,185	13.958
21	564.667,146 687.564,115	1	564.642,078 687.542,118	33.351

Punct început	X / Y	Punct sfârşit	X / Y	Lungime segment (** (m)
12	564.761,722 687.527,088	13	564.739,676 687.504,316	31.695
14	564.726,591 687.519,529	15	564.744,05 687.538,338	25.663
16	564.740,485 687.540,791	17	564.721,283 687.553,05	22.782
18	564.716,846 687.555,833	19	564.694,27 687.570,707	27.035
20	564.682,484 687.578,185	21	564.667,146 687.564,115	20.814

** Lungimile segmentelor sunt determinate în planul de proiecţie Stereo 70 şi sunt rotunjite la 1 milimetru.
*** Distanţa dintre puncte este formată din segmente cumulate ce sunt mai mici decât valoarea 1 milimetru.

Document care conține date cu caracter personal, protejat de prevederile Regulamentului (UE) nr. 679/2016 și Legii 190/2018

DATE DESPRE IMOBILUL NR. 1526

Oficiul de Cadastru şi Publicitate Imobiliară SUCEAVA
Biroul de Cadastru şi Publicitate Imobiliară Radauti

A. Partea I. Descrierea imobilului

TEREN Intravilan

Adresa: Loc. Poieni-Solca, Jud. Suceava

Nr. Crt	Nr cadastral Nr. topografic	Suprafaţa* (mp)	Observaţii / Referinţe
A1		581	Sector cadastral:16 Teren imprejmuit;

B. Partea II. Proprietari şi acte

Inscrieri privitoare la dreptul de proprietate şi alte drepturi reale		Referinţe
1526 / 23/09/2024		
Act Normativ nr. 7, din 13/03/1996 emis de PARLAMENTUL ROMANIEI;		
B1	Intabulare, drept de PROPRIETATE, dobandit prin Lege, cota actuala 1/1	A1
	1) **NEIDENTIFICAT NEIDENTIFICAT**	
Act Administrativ nr. 3315, din 27/09/2024 emis de PRIMARIA COMUNEI POIENI SOLCA;		
B2	se noteaza posesia faptica in favoarea lui	A1
	1) **FERARI TRAIAN**	

C. Partea III. SARCINI .

Inscrieri privind dezmembramintele dreptului de proprietate, drepturi reale de garanţie şi sarcini	Referinţe
NU SUNT	

Document care conține date cu caracter personal, protejat de prevederile Regulamentului (UE) nr. 679/2016 și Legii 190/2018

Anexa Nr. 1 La Partea I

Teren

Nr cadastral	Suprafaţa (mp)*	Observaţii / Referinţe
	581	

* Suprafaţa este determinată in planul de proiecţie Stereo 70.

DETALII LINIARE IMOBIL

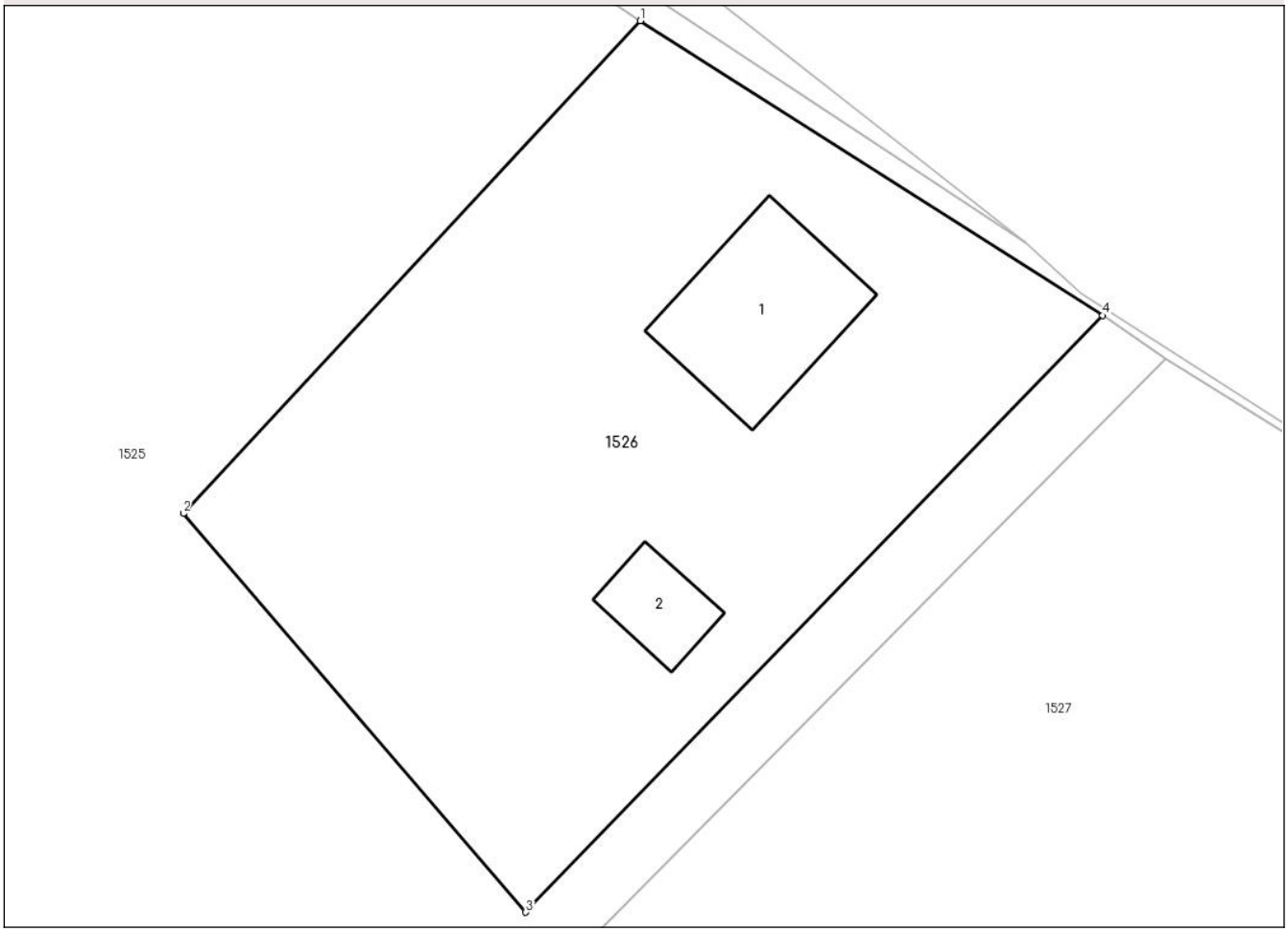

Date referitoare la teren

Crt	Categorie folosință	Intra vilan	Suprafaţa (mp)	Tarla	Parcelă	Nr. topo	Observaţii / Referinţe
1	arabil	DA	581	2	A56	-	

Date referitoare la construcţii

Crt	Număr	Destinaţie construcţie	Supraf. (mp)	Situaţie juridică	Observaţii / Referinţe
A1.1		constructii de locuinte	39	Fara acte	Nr. niveluri:1; S. construita la sol:39 mp; S. construita desfasurata:39 mp; casa
A1.2		constructii anexa	12	Fara acte	Nr. niveluri:1; S. construita la sol:12 mp; S. construita desfasurata:12 mp; anexa

Lungime Segmente

1) Valorile lungimilor segmentelor sunt obţinute din proiecţie în plan.

Punct început	X / Y	Punct sfârşit	X / Y	Lungime segment (** (m)
1	564.744,05 687.538,338	2	564.726,591 687.519,529	25.663
2	564.726,591 687.519,529	3	564.739,676 687.504,316	20.066
3	564.739,676 687.504,316	4	564.761,722 687.527,088	31.695

Document care conține date cu caracter personal, protejat de prevederile Regulamentului (UE) nr. 679/2016 și Legii 190/2018

Punct început	X / Y	Punct sfârşit	X / Y	Lungime segment (** (m)
4	564.761,722 687.527,088	1	564.744,05 687.538,338	20.949

** Lungimile segmentelor sunt determinate în planul de proiecţie Stereo 70 şi sunt rotunjite la 1 milimetru.
*** Distanţa dintre puncte este formată din segmente cumulate ce sunt mai mici decât valoarea 1 milimetru.

DATE DESPRE IMOBILUL NR. 1527

Oficiul de Cadastru şi Publicitate Imobiliară SUCEAVA
Biroul de Cadastru şi Publicitate Imobiliară Radauti

A. Partea I. Descrierea imobilului

TEREN Intravilan

Adresa: Loc. Poieni-Solca, Jud. Suceava

Nr. Crt	Nr cadastral Nr. topografic	Suprafaţa* (mp)	Observaţii / Referinţe
A1		4.280	Sector cadastral:16 Teren imprejmuit;

Construcţii

Crt	Nr cadastral Nr. topografic	Adresa	Observaţii / Referinţe
A1.1		Loc. Poieni-Solca, Jud. Suceava	Nr. niveluri:1; S. construita la sol:69 mp; S. construita desfasurata:69 mp; casa
A1.2		Loc. Poieni-Solca, Jud. Suceava	Nr. niveluri:1; S. construita la sol:28 mp; S. construita desfasurata:28 mp; anexa

B. Partea II. Proprietari şi acte

Inscrieri privitoare la dreptul de proprietate şi alte drepturi reale		Referinţe
1527 / 23/09/2024		
Act Normativ nr. 7, din 13/03/1996 emis de PARLAMENTUL ROMANIEI;		
B1	Intabulare, drept de PROPRIETATE, dobandit prin Lege, cota actuala 1/1	A1
	1) **NEIDENTIFICAT NEIDENTIFICAT**	
Act Administrativ nr. 3264, din 27/09/2024 emis de PRIMARIA COMUNEI POIENI SOLCA;		
B2	se noteaza posesia faptica in favoarea lui	A1
	1) **OBADA TRIFAN GHEORGHE**	
Act Administrativ nr. 3444, din 04/10/2024 emis de PRIMARIA COM POIENI SOLCA;		
B3	Intabulare, drept de PROPRIETATE, dobandit prin Lege, cota actuala 1/1	A1.1, A1.2
	1) **OBADA TRIFAN GHEORGHE**	

C. Partea III. SARCINI .

Inscrieri privind dezmembramintele dreptului de proprietate, drepturi reale de garanţie şi sarcini	Referinţe
NU SUNT	

Document care conține date cu caracter personal, protejat de prevederile Regulamentului (UE) nr. 679/2016 și Legii 190/2018

Anexa Nr. 1 La Partea I

Teren

Nr cadastral	Suprafaţa (mp)*	Observaţii / Referinţe
	4.280	

* Suprafaţa este determinată in planul de proiecţie Stereo 70.

DETALII LINIARE IMOBIL

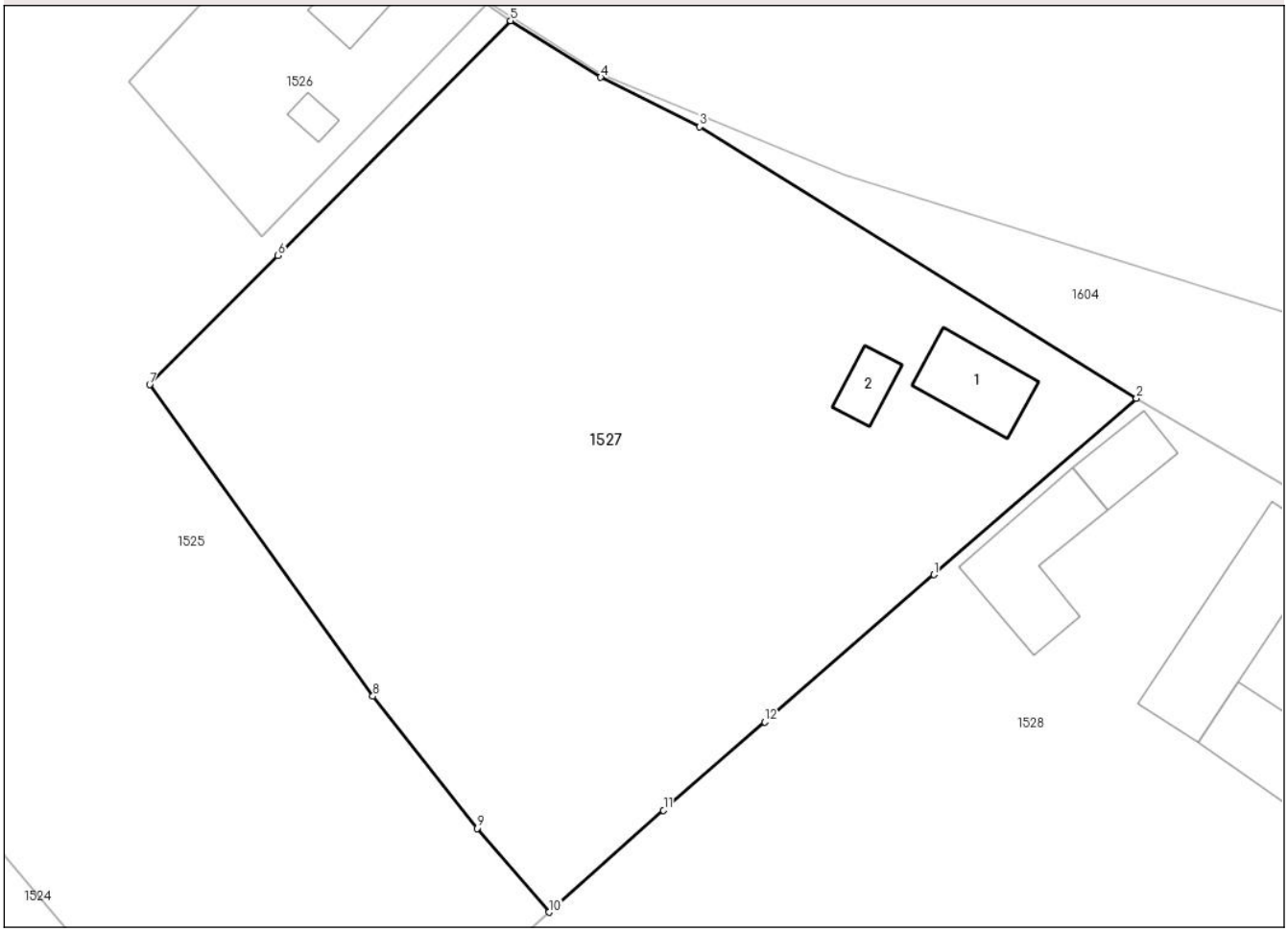

Date referitoare la teren

Crt	Categorie folosință	Intra vilan	Suprafaţa (mp)	Tarla	Parcelă	Nr. topo	Observaţii / Referinţe
1	curti constructii	DA	380	2	A56	-	
2	arabil	DA	3.900	2	A 56	-	

Date referitoare la construcţii

Crt	Număr	Destinaţie construcţie	Supraf. (mp)	Situaţie juridică	Observaţii / Referinţe
A1.1		constructii de locuinte	69	Cu acte	Nr. niveluri:1; S. construita la sol:69 mp; S. construita desfasurata:69 mp; casa
A1.2		constructii anexa	28	Cu acte	Nr. niveluri:1; S. construita la sol:28 mp; S. construita desfasurata:28 mp; anexa

Lungime Segmente

1) Valorile lungimilor segmentelor sunt obţinute din proiecţie în plan.

Punct început	X / Y	Punct sfârşit	X / Y	Lungime segment (** (m)
1	564.805,65 687.471,137	2	564.825,544 687.488,422	26.354
2	564.825,544 687.488,422	3	564.782,656 687.515,067	50.491

Document care conține date cu caracter personal, protejat de prevederile Regulamentului (UE) nr. 679/2016 și Legii 190/2018

Punct început	X / Y	Punct sfârşit	X / Y	Lungime segment (** (m)
3	564.782,656 687.515,067	4	564.772,947 687.519,91	10.85
4	564.772,947 687.519,91	5	564.764,104 687.525,455	10.438
5	564.764,104 687.525,455	6	564.741,275 687.502,434	32.421
6	564.741,275 687.502,434	7	564.728,678 687.489,775	17.859
7	564.728,678 687.489,775	8	564.750,598 687.459,213	37.61
8	564.750,598 687.459,213	9	564.760,802 687.446,259	16.49
9	564.760,802 687.446,259	10	564.767,888 687.438,041	10.851
10	564.767,888 687.438,041	11	564.779,125 687.448,026	15.032
11	564.779,125 687.448,026	12	564.789,043 687.456,708	13.181
12	564.789,043 687.456,708	1	564.805,65 687.471,137	22.0

** Lungimile segmentelor sunt determinate în planul de proiecţie Stereo 70 şi sunt rotunjite la 1 milimetru.
*** Distanţa dintre puncte este formată din segmente cumulate ce sunt mai mici decât valoarea 1 milimetru.

Document care conține date cu caracter personal, protejat de prevederile Regulamentului (UE) nr. 679/2016 și Legii 190/2018

DATE DESPRE IMOBILUL NR. 1528

Oficiul de Cadastru şi Publicitate Imobiliară SUCEAVA
Biroul de Cadastru şi Publicitate Imobiliară Radauti

A. Partea I. Descrierea imobilului

TEREN Intravilan

Adresa: Loc. Poieni-Solca, Nr. 323, Jud. Suceava

Nr. Crt	Nr cadastral Nr. topografic	Suprafaţa* (mp)	Observaţii / Referinţe
A1	30395	Din acte: 6.700 Masurata: 6.600	Sector cadastral:16 Teren imprejmuit;

Construcţii

Crt	Nr cadastral Nr. topografic	Adresa	Observaţii / Referinţe
A1.1	30395-C1	Loc. Poieni-Solca, Nr. 323, Jud. Suceava	Nr. niveluri:1; S. construita la sol:112 mp; casa din lemn (P), edif. in anul 1910, fara cert.energetic, Sc=112mp
A1.2	30395-C2	Loc. Poieni-Solca, Nr. 323, Jud. Suceava	Nr. niveluri:1; S. construita la sol:168 mp; sura din lemn (P), edif. in anul 1983, Sc=169mp

B. Partea II. Proprietari şi acte

Inscrieri privitoare la dreptul de proprietate şi alte drepturi reale		Referinţe
1528 / 23/09/2024		
Act Notarial nr. 3034, din 22/07/2011 emis de BNP Fomin Simion;		
B14	Intabulare, drept de PROPRIETATEbun propriu cutitlu de partaj, dobandit prin Conventie, cota actuala 1/1, cota initiala 1/1	A1, A1.1, A1.2
	1) **TODERAS GHEORGHE**	
	OBSERVATII: adus B5,6,8,9,10,,12,13	

C. Partea III. SARCINI .

Inscrieri privind dezmembramintele dreptului de proprietate, drepturi reale de garanţie şi sarcini	Referinţe
NU SUNT	

Anexa Nr. 1 La Partea I

Teren

Nr cadastral	Suprafaţa (mp)*	Observaţii / Referinţe
30395	Din acte: 6.700 Masurata: 6.600	

* Suprafaţa este determinată in planul de proiecţie Stereo 70.

DETALII LINIARE IMOBIL

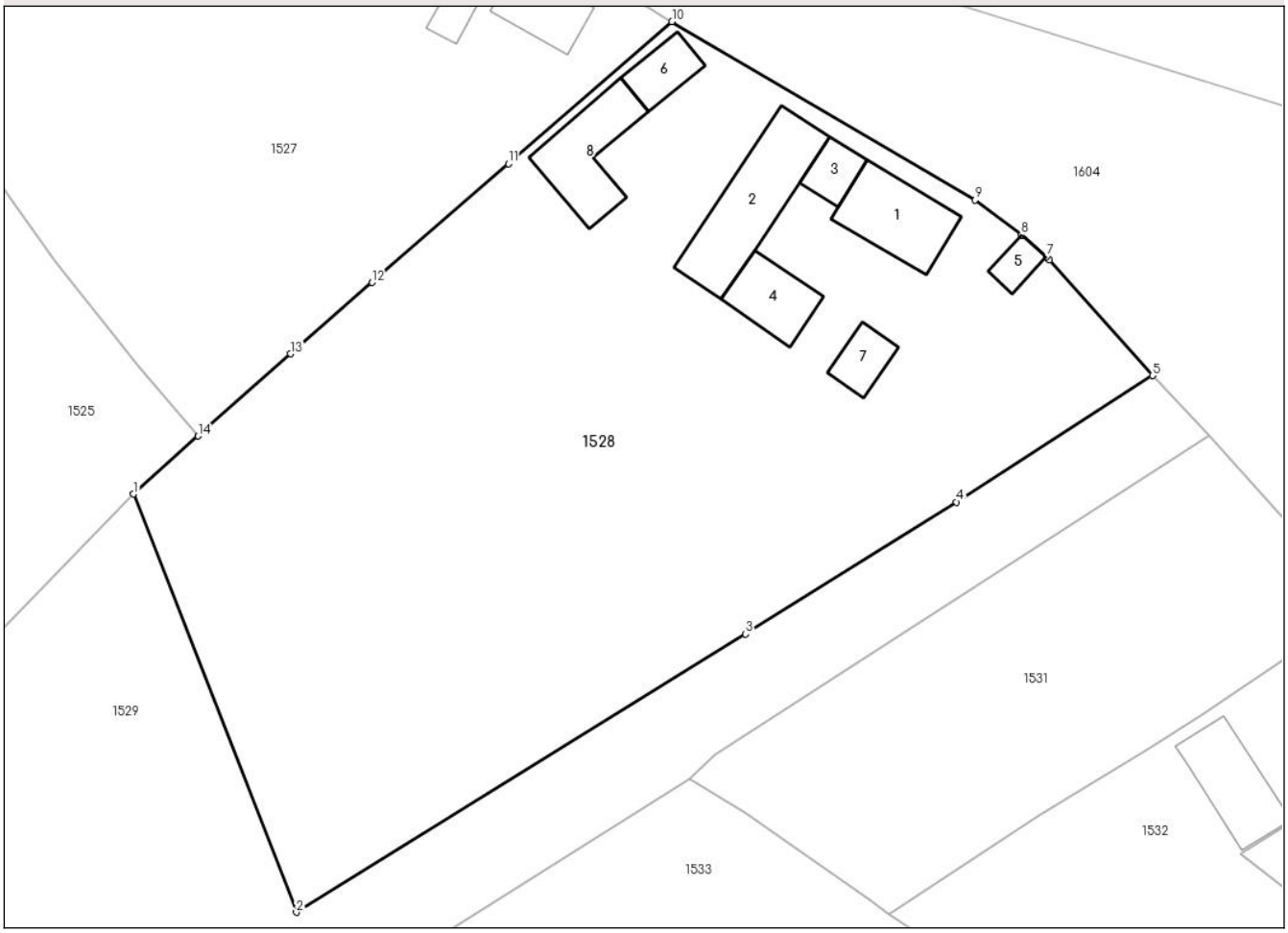

Date referitoare la teren

Crt	Categorie folosinţă	Intra vilan	Suprafaţa (mp)	Tarla	Parcelă	Nr. topo	Observaţii / Referinţe
1	curti constructii	DA	1.490	2	A56	-	teren delimitat cu gard
2	arabil	DA	5.110	2	A56	-	teren delimitat cu gard

Date referitoare la construcţii

Crt	Număr	Destinaţie construcţie	Supraf. (mp)	Situaţie juridică	Observaţii / Referinţe
A1.1	30395-C1	constructii de locuinte	112	Cu acte	Nr. niveluri:1; S. construita la sol:112 mp; casa din lemn (P), edif. in anul 1910, fara cert. energetic, Sc=112mp
A1.2	30395-C2	constructii anexa	168	Cu acte	Nr. niveluri:1; S. construita la sol:168 mp; sura din lemn (P), edif. in anul 1983, Sc=169mp
A1.3	30395-C3	constructii anexa	37	Fara acte	Nr. niveluri:1; S. construita la sol:37 mp; bucatarie de vara (P), edif. in anul 1980, Sc=37mp
A1.4	30395-C4	constructii anexa	74	Fara acte	Nr. niveluri:1; S. construita la sol:74 mp; bucatarie (P), edif. in anul 1980, Sc=74mp
A1.5	30395-C5	constructii anexa	24	Fara acte	Nr. niveluri:1; S. construita la sol:24 mp; garaj (P), edificat in anul 1980, Sc=24mp
A1.6	30395-C6	constructii anexa	48	Fara acte	Nr. niveluri:1; S. construita la sol:48 mp; fanar (P) din lemn, edificat in anul 1980, Sc=48mp
A1.7		constructii anexa	41	Fara acte	Nr. niveluri:1; S. construita la sol:41 mp; S. construita desfasurata:41 mp; anexa
A1.8		constructii anexa	114	Fara acte	Nr. niveluri:1; S. construita la sol:114 mp; S. construita desfasurata:114 mp; anexa

Document care conține date cu caracter personal, protejat de prevederile Regulamentului (UE) nr. 679/2016 și Legii 190/2018

Lungime Segmente
1) Valorile lungimilor segmentelor sunt obţinute din proiecţie în plan.

Punct început	X / Y	Punct sfârşit	X / Y	Lungime segment (** (m)
1	564.760,073 687.430,984	2	564.779,85 687.380,123	54.571
2	564.779,85 687.380,123	3	564.834,491 687.413,941	64.26
3	564.834,491 687.413,941	4	564.860,159 687.429,987	30.271
4	564.860,159 687.429,987	5	564.883,977 687.445,372	28.355
5	564.883,977 687.445,372	6	564.871,435 687.459,433	18.842
6	564.871,435 687.459,433	7	564.871,073 687.459,839	0.544
7	564.871,073 687.459,839	8	564.868,034 687.462,468	4.018
8	564.868,034 687.462,468	9	564.862,406 687.466,72	7.054
9	564.862,406 687.466,72	10	564.825,544 687.488,422	42.776
10	564.825,544 687.488,422	11	564.805,65 687.471,137	26.354
11	564.805,65 687.471,137	12	564.789,043 687.456,708	22.0
12	564.789,043 687.456,708	13	564.779,125 687.448,026	13.181
13	564.779,125 687.448,026	14	564.767,888 687.438,041	15.032
14	564.767,888 687.438,041	1	564.760,073 687.430,984	10.53

** Lungimile segmentelor sunt determinate în planul de proiecţie Stereo 70 şi sunt rotunjite la 1 milimetru.
*** Distanţa dintre puncte este formată din segmente cumulate ce sunt mai mici decât valoarea 1 milimetru.

Document care conține date cu caracter personal, protejat de prevederile Regulamentului (UE) nr. 679/2016 și Legii 190/2018

DATE DESPRE IMOBILUL NR. 1529

Oficiul de Cadastru şi Publicitate Imobiliară SUCEAVA
Biroul de Cadastru şi Publicitate Imobiliară Radauti

A. Partea I. Descrierea imobilului

TEREN Intravilan Nr. CF vechi:309

Adresa: Loc. Poieni-Solca, Jud. Suceava

Nr. Crt	Nr cadastral Nr. topografic	Suprafaţa* (mp)	Observaţii / Referinţe
A1	31230	4.200	Sector cadastral:16 Teren neimprejmuit;

B. Partea II. Proprietari şi acte

Inscrieri privitoare la dreptul de proprietate şi alte drepturi reale		Referinţe
1529 / 23/09/2024		
Act Notarial nr. 2894, din 03/10/2019 emis de Mandici Alexandru;		
B1	Intabulare, drept de PROPRIETATEbun propriu cu titlu de partaj, dobandit prin Conventie, cota actuala 1/1, cota initiala 1/1	A1
	1) **FLUTUR PANTELIMON-FLORIN**	

C. Partea III. SARCINI .

Inscrieri privind dezmembramintele dreptului de proprietate, drepturi reale de garanţie şi sarcini	Referinţe
NU SUNT	

Document care conține date cu caracter personal, protejat de prevederile Regulamentului (UE) nr. 679/2016 și Legii 190/2018

Anexa Nr. 1 La Partea I

Teren

Nr cadastral	Suprafaţa (mp)*	Observaţii / Referinţe
31230	4.200	

* Suprafaţa este determinată in planul de proiecţie Stereo 70.

DETALII LINIARE IMOBIL

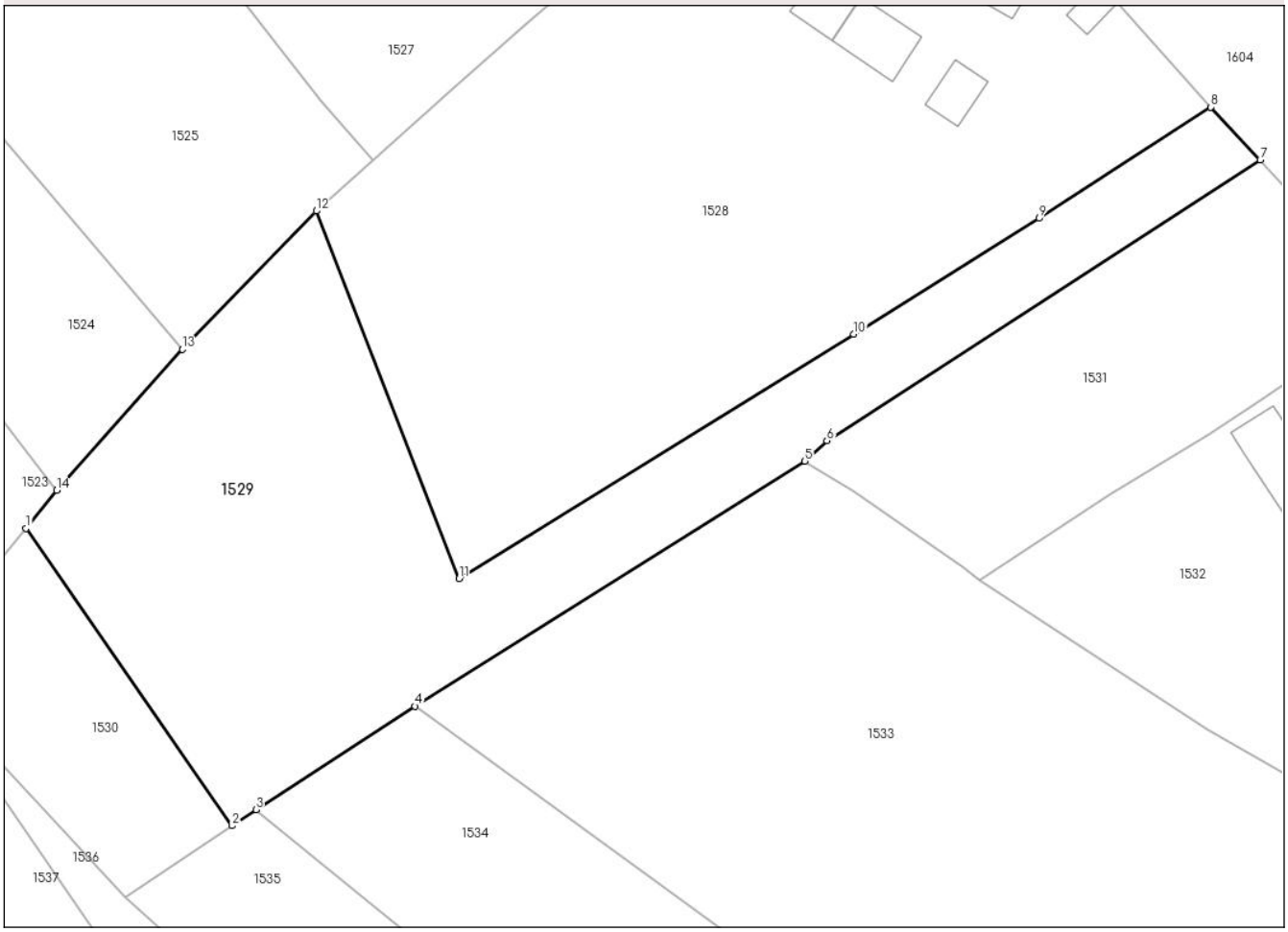

Date referitoare la teren

Crt	Categorie folosință	Intra vilan	Suprafaţa (mp)	Tarla	Parcelă	Nr. topo	Observaţii / Referinţe
1	arabil	DA	4.200	2	A56	4601	

Lungime Segmente
1) Valorile lungimilor segmentelor sunt obţinute din proiecţie în plan.

Punct început	X / Y	Punct sfârşit	X / Y	Lungime segment (** (m)
1	564.719,852 687.387,068	2	564.748,382 687.345,923	50.069
2	564.748,382 687.345,923	3	564.751,702 687.348,154	4.0
3	564.751,702 687.348,154	4	564.773,756 687.362,482	26.3
4	564.773,756 687.362,482	5	564.827,749 687.396,375	63.749
5	564.827,749 687.396,375	6	564.830,792 687.399,235	4.176

Document care conține date cu caracter personal, protejat de prevederile Regulamentului (UE) nr. 679/2016 și Legii 190/2018

Punct început	X / Y	Punct sfârşit	X / Y	Lungime segment (** (m)
6	564.830,792 687.399,235	7	564.890,818 687.438,078	71.498
7	564.890,818 687.438,078	8	564.883,977 687.445,372	10.0
8	564.883,977 687.445,372	9	564.860,159 687.429,987	28.355
9	564.860,159 687.429,987	10	564.834,491 687.413,941	30.271
10	564.834,491 687.413,941	11	564.779,85 687.380,123	64.26
11	564.779,85 687.380,123	12	564.760,073 687.430,984	54.571
12	564.760,073 687.430,984	13	564.741,501 687.411,866	26.654
13	564.741,501 687.411,866	14	564.724,103 687.392,337	26.155
14	564.724,103 687.392,337	1	564.719,852 687.387,068	6.77

** Lungimile segmentelor sunt determinate în planul de proiecţie Stereo 70 şi sunt rotunjite la 1 milimetru.
*** Distanţa dintre puncte este formată din segmente cumulate ce sunt mai mici decât valoarea 1 milimetru.

Document care conține date cu caracter personal, protejat de prevederile Regulamentului (UE) nr. 679/2016 și Legii 190/2018

DATE DESPRE IMOBILUL NR. 1530

Oficiul de Cadastru şi Publicitate Imobiliară SUCEAVA
Biroul de Cadastru şi Publicitate Imobiliară Radauti

A. Partea I. Descrierea imobilului

TEREN Intravilan

Adresa: Loc. Poieni-Solca, Jud. Suceava

Nr. Crt	Nr cadastral Nr. topografic	Suprafaţa* (mp)	Observaţii / Referinţe
A1		973	Sector cadastral:16 Teren neimprejmuit;

B. Partea II. Proprietari şi acte

Inscrieri privitoare la dreptul de proprietate şi alte drepturi reale		Referinţe
1530 / 23/09/2024		
Act Normativ nr. 7, din 13/03/1996 emis de PARLAMENTUL ROMANIEI;		
B1	Intabulare, drept de PROPRIETATE, dobandit prin Lege, cota actuala 1/1	A1
	1) **NEIDENTIFICAT NEIDENTIFICAT**	
Act Administrativ nr. 3265, din 27/09/2024 emis de PRIMARIA COMUNEI POIENI SOLCA;		
B2	se noteaza posesia faptica in favoarea lui	A1
	1) **FLUTUR PANTELIMON FLORIN**	

C. Partea III. SARCINI .

Inscrieri privind dezmembramintele dreptului de proprietate, drepturi reale de garanţie şi sarcini	Referinţe
NU SUNT	

Document care conține date cu caracter personal, protejat de prevederile Regulamentului (UE) nr. 679/2016 și Legii 190/2018

Anexa Nr. 1 La Partea I

Teren

Nr cadastral	Suprafaţa (mp)*	Observaţii / Referinţe
	973	

* Suprafaţa este determinată in planul de proiecţie Stereo 70.

DETALII LINIARE IMOBIL

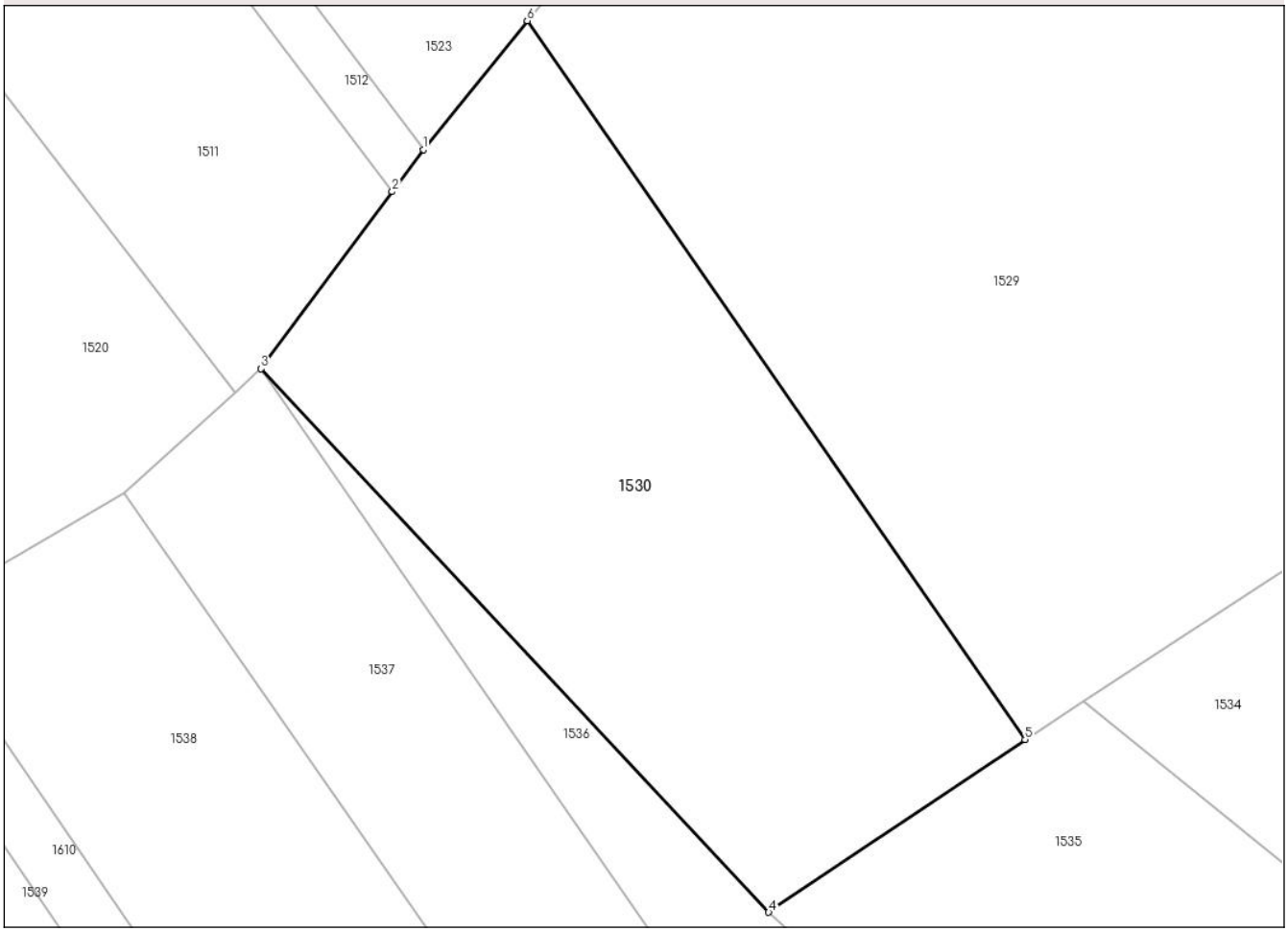

Date referitoare la teren

Crt	Categorie folosință	Intra vilan	Suprafaţa (mp)	Tarla	Parcelă	Nr. topo	Observaţii / Referinţe
1	arabil	DA	973	2	A56	-	

Lungime Segmente
1) Valorile lungimilor segmentelor sunt obţinute din proiecţie în plan.

Punct început	X / Y	Punct sfârşit	X / Y	Lungime segment (** (m)
1	564.713,905 687.379,699	2	564.712,118 687.377,289	3.0
2	564.712,118 687.377,289	3	564.704,603 687.367,155	12.616
3	564.704,603 687.367,155	4	564.733,69 687.336,049	42.587
4	564.733,69 687.336,049	5	564.748,382 687.345,923	17.702
5	564.748,382 687.345,923	6	564.719,852 687.387,068	50.069

Document care conține date cu caracter personal, protejat de prevederile Regulamentului (UE) nr. 679/2016 și Legii 190/2018

Punct început	X / Y	Punct sfârşit	X / Y	Lungime segment (** (m)
6	564.719,852 687.387,068	1	564.713,905 687.379,699	9.469

** Lungimile segmentelor sunt determinate în planul de proiecţie Stereo 70 şi sunt rotunjite la 1 milimetru.
*** Distanţa dintre puncte este formată din segmente cumulate ce sunt mai mici decât valoarea 1 milimetru.

Document care conține date cu caracter personal, protejat de prevederile Regulamentului (UE) nr. 679/2016 și Legii 190/2018

DATE DESPRE IMOBILUL NR. 1531

Oficiul de Cadastru şi Publicitate Imobiliară SUCEAVA
Biroul de Cadastru şi Publicitate Imobiliară Radauti

A. Partea I. Descrierea imobilului

TEREN Intravilan

Adresa: Loc. Poieni-Solca, Jud. Suceava

Nr. Crt	Nr cadastral Nr. topografic	Suprafaţa* (mp)	Observaţii / Referinţe
A1		2.000	Sector cadastral:16 Teren neimprejmuit;

B. Partea II. Proprietari şi acte

Inscrieri privitoare la dreptul de proprietate şi alte drepturi reale		Referinţe
1531 / 23/09/2024		
Act Normativ nr. 7, din 13/03/1996 emis de PARLAMENTUL ROMANIEI;		
B1	Intabulare, drept de PROPRIETATE, dobandit prin Lege, cota actuala 1/1	A1
	1) **NEIDENTIFICAT NEIDENTIFICAT**	
Act Administrativ nr. 3266, din 27/09/2024 emis de PRIMARIA COMUNEI POIENI SOLCA;		
B2	se noteaza posesia faptica in favoarea lui	A1
	1) **HOJBOTA VASILE**	

C. Partea III. SARCINI .

Inscrieri privind dezmembramintele dreptului de proprietate, drepturi reale de garanţie şi sarcini	Referinţe
NU SUNT	

Anexa Nr. 1 La Partea I

Teren

Nr cadastral	Suprafaţa (mp)*	Observaţii / Referinţe
	2.000	

* Suprafaţa este determinată in planul de proiecţie Stereo 70.

DETALII LINIARE IMOBIL

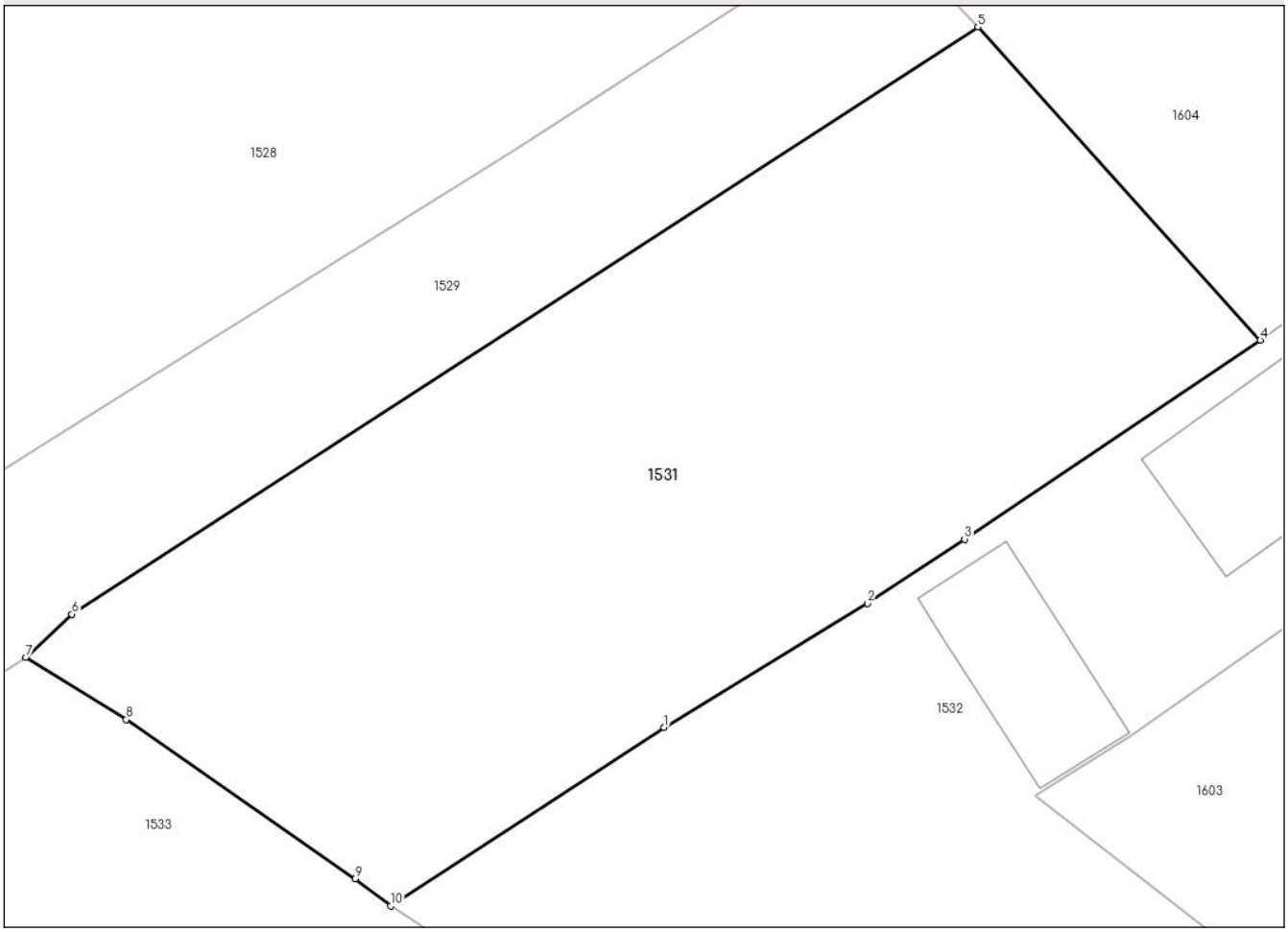

Date referitoare la teren

Crt	Categorie folosință	Intra vilan	Suprafaţa (mp)	Tarla	Parcelă	Nr. topo	Observaţii / Referinţe
1	arabil	DA	2.000	2	A56	-	

Lungime Segmente
1) Valorile lungimilor segmentelor sunt obţinute din proiecţie în plan.

Punct început	X / Y	Punct sfârşit	X / Y	Lungime segment (** (m)
1	564.870,03 687.391,74	2	564.883,497 687.399,949	15.772
2	564.883,497 687.399,949	3	564.889,934 687.404,197	7.712
3	564.889,934 687.404,197	4	564.909,524 687.417,362	23.603
4	564.909,524 687.417,362	5	564.890,818 687.438,078	27.912
5	564.890,818 687.438,078	6	564.830,792 687.399,235	71.498

Document care conține date cu caracter personal, protejat de prevederile Regulamentului (UE) nr. 679/2016 și Legii 190/2018

Punct început	X / Y	Punct sfârşit	X / Y	Lungime segment (** (m)
6	564.830,792 687.399,235	7	564.827,749 687.396,375	4.176
7	564.827,749 687.396,375	8	564.834,397 687.392,261	7.818
8	564.834,397 687.392,261	9	564.849,569 687.381,717	18.476
9	564.849,569 687.381,717	10	564.851,913 687.379,937	2.943
10	564.851,913 687.379,937	1	564.870,03 687.391,74	21.623

** Lungimile segmentelor sunt determinate în planul de proiecţie Stereo 70 şi sunt rotunjite la 1 milimetru.
*** Distanţa dintre puncte este formată din segmente cumulate ce sunt mai mici decât valoarea 1 milimetru.

Document care conține date cu caracter personal, protejat de prevederile Regulamentului (UE) nr. 679/2016 și Legii 190/2018

DATE DESPRE IMOBILUL NR. 1532

Oficiul de Cadastru şi Publicitate Imobiliară SUCEAVA
Biroul de Cadastru şi Publicitate Imobiliară Radauti

A. Partea I. Descrierea imobilului

TEREN Intravilan

Adresa: Loc. Poieni-Solca, Nr. 324, Jud. Suceava

Nr. Crt	Nr cadastral Nr. topografic	Suprafaţa* (mp)	Observaţii / Referinţe
A1	30416	2.600	Sector cadastral:16 Teren imprejmuit;

B. Partea II. Proprietari şi acte

Inscrieri privitoare la dreptul de proprietate şi alte drepturi reale		Referinţe
1532 / 23/09/2024		
Act Administrativ nr. 473, din 13/08/2015 emis de Humeniuc Anca;		
B1	Intabulare, drept de PROPRIETATE- bun propriu, cu titlu de cumparare, dobandit prin Conventie, cota actuala 1/1, cota initiala 1/1	A1
	1) **COZMICI VIOREL**	
	OBSERVATII: adus b1	

C. Partea III. SARCINI .

Inscrieri privind dezmembramintele dreptului de proprietate, drepturi reale de garanţie şi sarcini	Referinţe
NU SUNT	

Document care conține date cu caracter personal, protejat de prevederile Regulamentului (UE) nr. 679/2016 și Legii 190/2018

Anexa Nr. 1 La Partea I

Teren

Nr cadastral	Suprafaţa (mp)*	Observaţii / Referinţe
30416	2.600	

* Suprafaţa este determinată in planul de proiecţie Stereo 70.

DETALII LINIARE IMOBIL

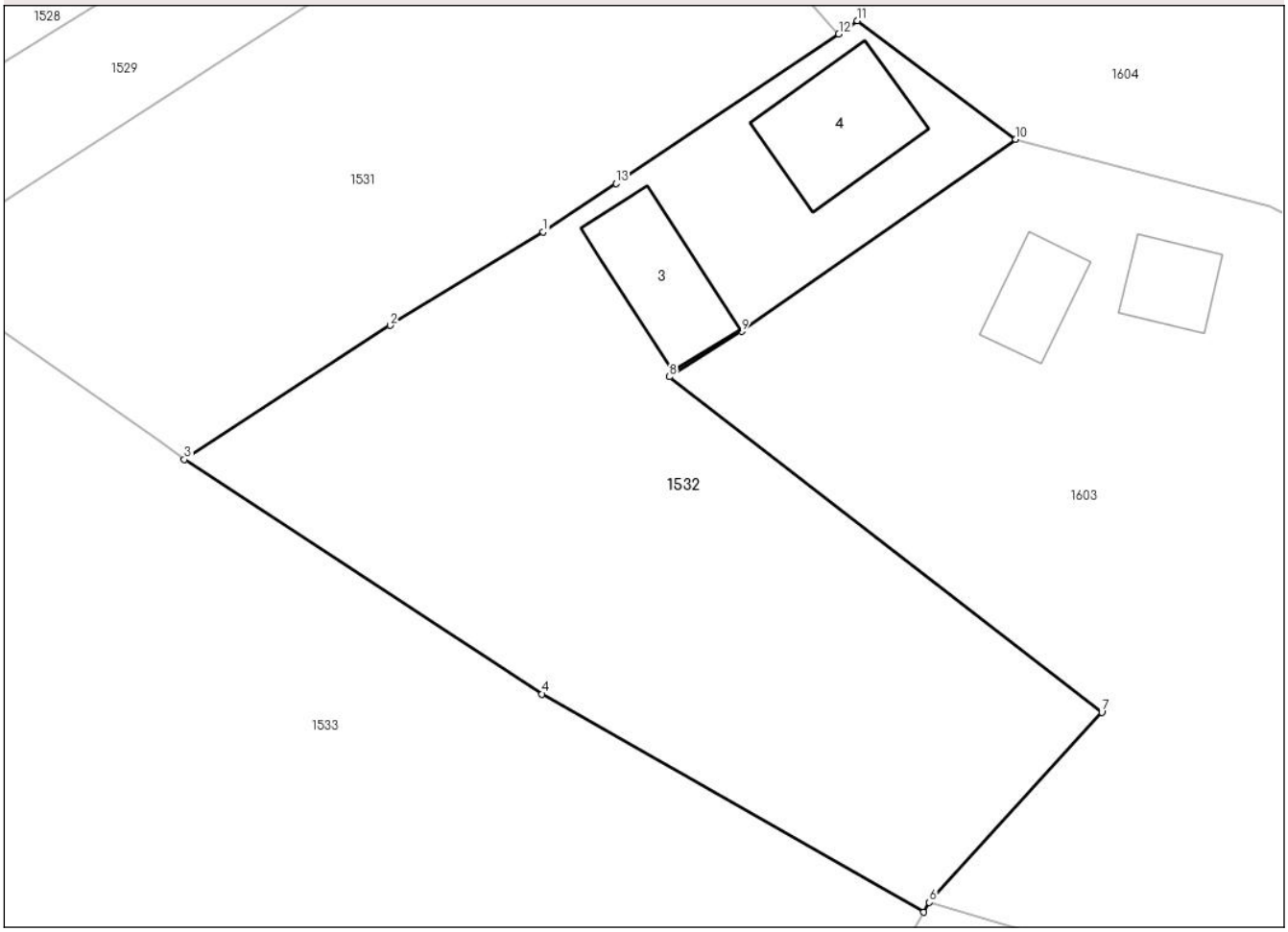

Date referitoare la teren

Crt	Categorie folosință	Intra vilan	Suprafaţa (mp)	Tarla	Parcelă	Nr. topo	Observaţii / Referinţe
1	curti constructii	DA	533	2	A56	-	Teren delimitat cu gard
2	arabil	DA	2.067	2	A56	-	Teren delimitat cu gard

Date referitoare la construcţii

Crt	Număr	Destinaţie construcţie	Supraf. (mp)	Situaţie juridică	Observaţii / Referinţe
A1.3	30416-C3	constructii anexa	104	Fara acte	Nr. niveluri:1; S. construita la sol:104 mp; S. construita desfasurata:104 mp; Sura din lemn - nu face obiectul planului
A1.4		constructii de locuinte	120	Fara acte	Nr. niveluri:2; S. construita la sol:120 mp; S. construita desfasurata:240 mp; casa

Lungime Segmente

1) Valorile lungimilor segmentelor sunt obţinute din proiecţie în plan.

Punct început	X / Y	Punct sfârşit	X / Y	Lungime segment (** (m)
1	564.883,497 687.399,949	2	564.870,03 687.391,74	15.772
2	564.870,03 687.391,74	3	564.851,913 687.379,937	21.623

Document care conține date cu caracter personal, protejat de prevederile Regulamentului (UE) nr. 679/2016 și Legii 190/2018

Punct început	X / Y	Punct sfârşit	X / Y	Lungime segment (** (m)
3	564.851,913 687.379,937	4	564.883,391 687.359,313	37.633
4	564.883,391 687.359,313	5	564.916,992 687.340,131	38.691
5	564.916,992 687.340,131	6	564.917,494 687.340,996	1.0
6	564.917,494 687.340,996	7	564.932,669 687.357,716	22.58
7	564.932,669 687.357,716	8	564.894,621 687.387,225	48.15
8	564.894,621 687.387,225	9	564.900,982 687.391,198	7.5
9	564.900,982 687.391,198	10	564.925,091 687.408,113	29.451
10	564.925,091 687.408,113	11	564.911,151 687.418,526	17.4
11	564.911,151 687.418,526	12	564.909,524 687.417,362	2.001
12	564.909,524 687.417,362	13	564.889,934 687.404,197	23.603
13	564.889,934 687.404,197	1	564.883,497 687.399,949	7.712

** Lungimile segmentelor sunt determinate în planul de proiecţie Stereo 70 şi sunt rotunjite la 1 milimetru.
*** Distanţa dintre puncte este formată din segmente cumulate ce sunt mai mici decât valoarea 1 milimetru.

Document care conține date cu caracter personal, protejat de prevederile Regulamentului (UE) nr. 679/2016 și Legii 190/2018

DATE DESPRE IMOBILUL NR. 1533

Oficiul de Cadastru şi Publicitate Imobiliară SUCEAVA
Biroul de Cadastru şi Publicitate Imobiliară Radauti

A. Partea I. Descrierea imobilului

TEREN Intravilan

Adresa: Loc. Poieni-Solca, Jud. Suceava

Nr. Crt	Nr cadastral Nr. topografic	Suprafaţa* (mp)	Observaţii / Referinţe
A1		Din acte: 7.500 Masurata: 7.433	Sector cadastral:16 Teren imprejmuit;

B. Partea II. Proprietari şi acte

Inscrieri privitoare la dreptul de proprietate şi alte drepturi reale		Referinţe
1533 / 23/09/2024		
Act Normativ nr. 7, din 13/03/1996 emis de PARLAMENTUL ROMANIEI;		
B1	Intabulare, drept de PROPRIETATE, dobandit prin Lege, cota actuala 1/1	A1
	1) **NEIDENTIFICAT NEIDENTIFICAT**	
Act Administrativ nr. 3267, din 27/09/2024 emis de PRIMARIA COMUNEI POIENI SOLCA;		
B2	se noteaza posesia faptica in favoarea lui	A1
	1) **COZMICI VIOREL**	

C. Partea III. SARCINI .

Inscrieri privind dezmembramintele dreptului de proprietate, drepturi reale de garanţie şi sarcini	Referinţe
NU SUNT	

Document care conține date cu caracter personal, protejat de prevederile Regulamentului (UE) nr. 679/2016 și Legii 190/2018

Anexa Nr. 1 La Partea I

Teren

Nr cadastral	Suprafaţa (mp)*	Observaţii / Referinţe
	Din acte: 7.500 Masurata: 7.433	

* Suprafaţa este determinată in planul de proiecţie Stereo 70.

DETALII LINIARE IMOBIL

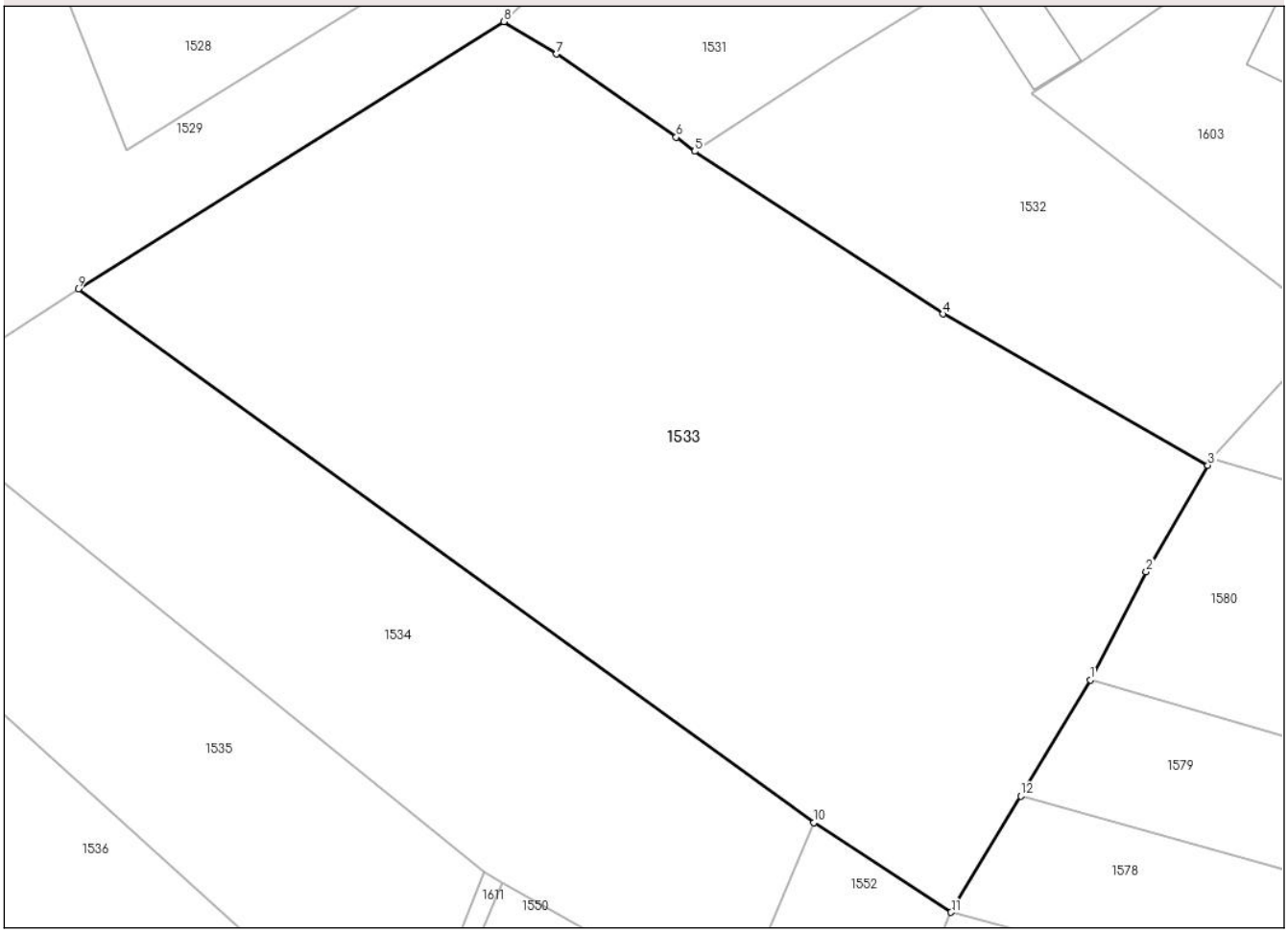

Date referitoare la teren

Crt	Categorie folosinţă	Intra vilan	Suprafaţa (mp)	Tarla	Parcelă	Nr. topo	Observaţii / Referinţe
1	arabil	DA	7.433	2	A56	-	

Lungime Segmente
1) Valorile lungimilor segmentelor sunt obţinute din proiecţie în plan.

Punct început	X / Y	Punct sfârşit	X / Y	Lungime segment (** (m)
1	564.902,079 687.312,935	2	564.909,168 687.326,637	15.427
2	564.909,168 687.326,637	3	564.916,992 687.340,131	15.598
3	564.916,992 687.340,131	4	564.883,391 687.359,313	38.691
4	564.883,391 687.359,313	5	564.851,913 687.379,937	37.633
5	564.851,913 687.379,937	6	564.849,569 687.381,717	2.943

Document care conține date cu caracter personal, protejat de prevederile Regulamentului (UE) nr. 679/2016 și Legii 190/2018

Punct început	X / Y	Punct sfârşit	X / Y	Lungime segment (** (m)
6	564.849,569 687.381,717	7	564.834,397 687.392,261	18.476
7	564.834,397 687.392,261	8	564.827,749 687.396,375	7.818
8	564.827,749 687.396,375	9	564.773,756 687.362,482	63.749
9	564.773,756 687.362,482	10	564.867,047 687.294,825	115.242
10	564.867,047 687.294,825	11	564.884,425 687.283,467	20.761
11	564.884,425 687.283,467	12	564.893,252 687.298,201	17.176
12	564.893,252 687.298,201	1	564.902,079 687.312,935	17.176

** Lungimile segmentelor sunt determinate în planul de proiecţie Stereo 70 şi sunt rotunjite la 1 milimetru.
*** Distanţa dintre puncte este formată din segmente cumulate ce sunt mai mici decât valoarea 1 milimetru.

Document care conține date cu caracter personal, protejat de prevederile Regulamentului (UE) nr. 679/2016 și Legii 190/2018

DATE DESPRE IMOBILUL NR. 1534

Oficiul de Cadastru şi Publicitate Imobiliară SUCEAVA
Biroul de Cadastru şi Publicitate Imobiliară Radauti

A. Partea I. Descrierea imobilului

TEREN Intravilan

Adresa: Loc. Poieni-Solca, Jud. Suceava

Nr. Crt	Nr cadastral Nr. topografic	Suprafaţa* (mp)	Observaţii / Referinţe
A1		Din acte: 4.733 Masurata: 4.900	Sector cadastral:16 Teren neimprejmuit;

B. Partea II. Proprietari şi acte

Inscrieri privitoare la dreptul de proprietate şi alte drepturi reale		Referinţe
1534 / 23/09/2024		
Act Normativ nr. 7, din 13/03/1996 emis de PARLAMENTUL ROMANIEI;		
B1	Intabulare, drept de PROPRIETATE, dobandit prin Lege, cota actuala 1/1	A1
	1) **NEIDENTIFICAT NEIDENTIFICAT**	
Act Administrativ nr. 3268, din 27/09/2024 emis de PRIMARIA COMUNEI POIENI SOLCA;		
B2	se noteaza posesia faptica in favoarea lui	A1
	1) **BUBURUZAN NISTOR**	

C. Partea III. SARCINI .

Inscrieri privind dezmembramintele dreptului de proprietate, drepturi reale de garanţie şi sarcini	Referinţe
NU SUNT	

Anexa Nr. 1 La Partea I

Teren

Nr cadastral	Suprafaţa (mp)*	Observaţii / Referinţe
	Din acte: 4.733 Masurata: 4.900	

* Suprafaţa este determinată in planul de proiecţie Stereo 70.

DETALII LINIARE IMOBIL

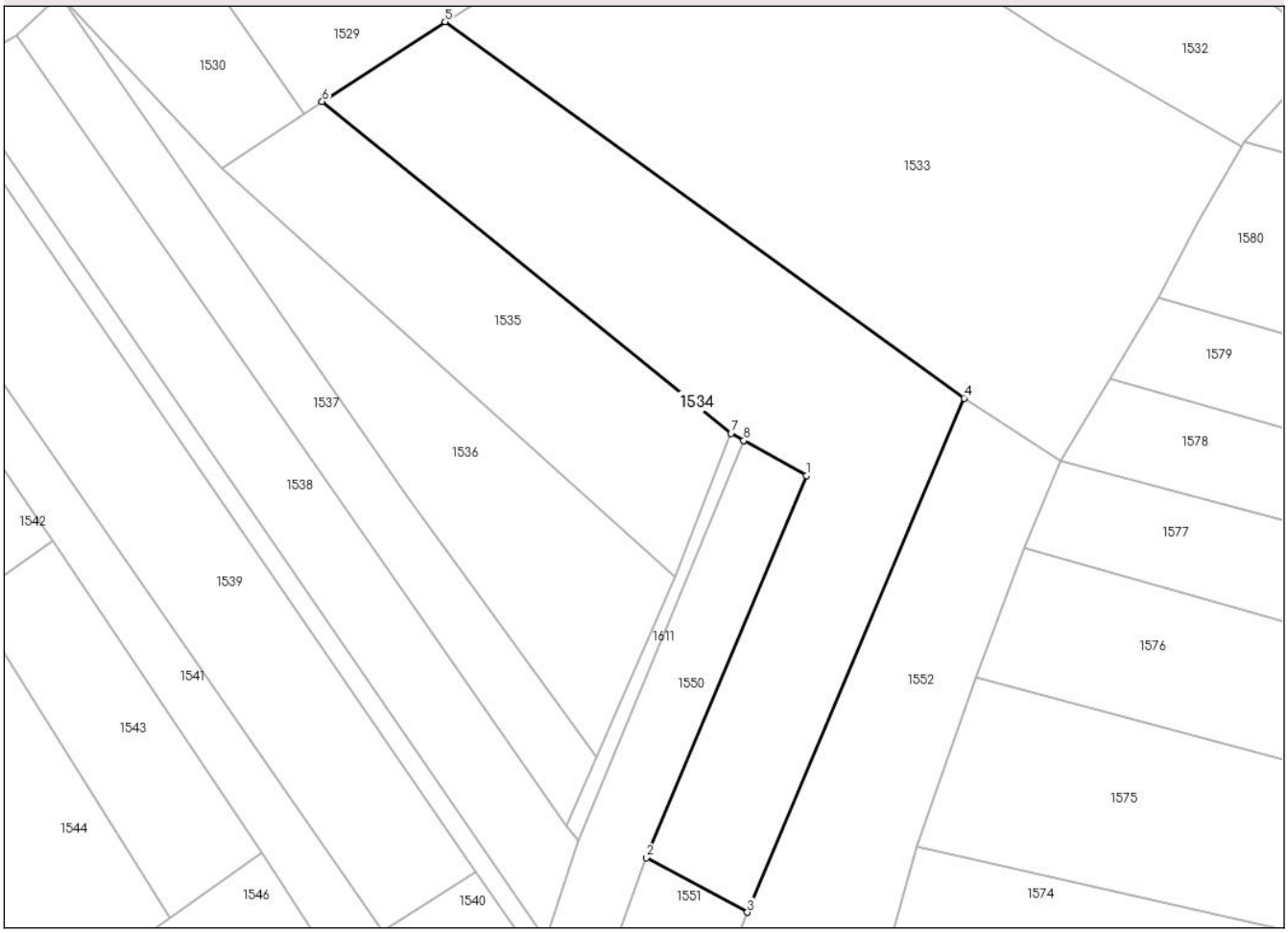

Date referitoare la teren

Crt	Categorie folosinţă	Intra vilan	Suprafaţa (mp)	Tarla	Parcelă	Nr. topo	Observaţii / Referinţe
1	arabil	DA	4.900	2	A56	-	

Lungime Segmente
1) Valorile lungimilor segmentelor sunt obţinute din proiecţie în plan.

Punct început	X / Y	Punct sfârşit	X / Y	Lungime segment (** (m)
1	564.838,77 687.280,918	2	564.809,944 687.212,211	74.509
2	564.809,944 687.212,211	3	564.828,134 687.202,404	20.665
3	564.828,134 687.202,404	4	564.867,047 687.294,825	100.279
4	564.867,047 687.294,825	5	564.773,756 687.362,482	115.242
5	564.773,756 687.362,482	6	564.751,702 687.348,154	26.3

Document care conține date cu caracter personal, protejat de prevederile Regulamentului (UE) nr. 679/2016 și Legii 190/2018

Punct început	X / Y	Punct sfârşit	X / Y	Lungime segment (** (m)
6	564.751,702 687.348,154	7	564.825,17 687.288,513	94.629
7	564.825,17 687.288,513	8	564.827,455 687.287,191	2.64
8	564.827,455 687.287,191	1	564.838,77 687.280,918	12.938

** Lungimile segmentelor sunt determinate în planul de proiecţie Stereo 70 şi sunt rotunjite la 1 milimetru.
*** Distanţa dintre puncte este formată din segmente cumulate ce sunt mai mici decât valoarea 1 milimetru.

Document care conține date cu caracter personal, protejat de prevederile Regulamentului (UE) nr. 679/2016 și Legii 190/2018

DATE DESPRE IMOBILUL NR. 1535

Oficiul de Cadastru şi Publicitate Imobiliară SUCEAVA
Biroul de Cadastru şi Publicitate Imobiliară Radauti

A. Partea I. Descrierea imobilului

Nr. CF vechi:165
Nr. cadastral vechi:4491

TEREN Intravilan

Adresa: Loc. Poieni-Solca, Jud. Suceava

Nr. Crt	Nr cadastral Nr. topografic	Suprafaţa* (mp)	Observaţii / Referinţe
A1	31039	2.400	Sector cadastral:16 Teren neimprejmuit;

B. Partea II. Proprietari şi acte

Inscrieri privitoare la dreptul de proprietate şi alte drepturi reale		Referinţe
1535 / 23/09/2024		
Act Notarial nr. 2908, din 05/04/1994 emis de Notariatul de Stat Rădăuți;		
B1	Intabulare, drept de PROPRIETATE, dobandit prin Conventie, cota actuala 1/1, cota initiala 1/1	A1
	1) **SOLCAN VIORICA**	

C. Partea III. SARCINI .

Inscrieri privind dezmembramintele dreptului de proprietate, drepturi reale de garanţie şi sarcini	Referinţe
NU SUNT	

Document care conține date cu caracter personal, protejat de prevederile Regulamentului (UE) nr. 679/2016 și Legii 190/2018

Anexa Nr. 1 La Partea I

Teren

Nr cadastral	Suprafaţa (mp)*	Observaţii / Referinţe
31039	2.400	

* Suprafaţa este determinată in planul de proiecţie Stereo 70.

DETALII LINIARE IMOBIL

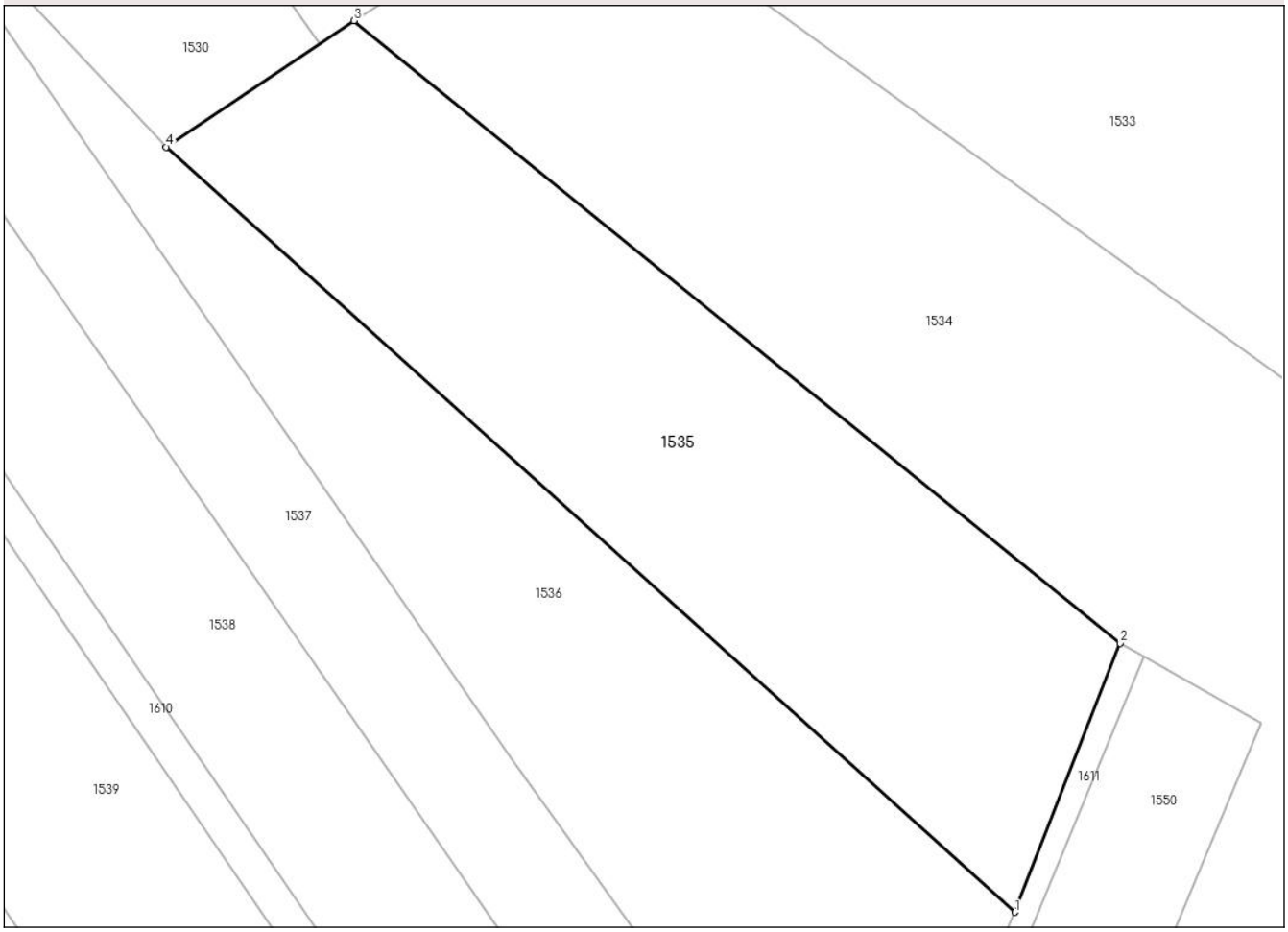

Date referitoare la teren

Crt	Categorie folosință	Intra vilan	Suprafaţa (mp)	Tarla	Parcelă	Nr. topo	Observaţii / Referinţe
1	arabil	DA	2.400	2	A56	-	

Lungime Segmente
1) Valorile lungimilor segmentelor sunt obţinute din proiecţie în plan.

Punct început	X / Y	Punct sfârşit	X / Y	Lungime segment (** (m)
1	564.815,112 687.262,738	2	564.825,17 687.288,513	27.668
2	564.825,17 687.288,513	3	564.751,702 687.348,154	94.629
3	564.751,702 687.348,154	4	564.733,69 687.336,049	21.702
4	564.733,69 687.336,049	1	564.815,112 687.262,738	109.563

**** Lungimile segmentelor sunt determinate în planul de proiecţie Stereo 70 şi sunt rotunjite la 1 milimetru.**

Document care conține date cu caracter personal, protejat de prevederile Regulamentului (UE) nr. 679/2016 și Legii 190/2018

***** Distanţa dintre puncte este formată din segmente cumulate ce sunt mai mici decât valoarea 1 milimetru.**

DATE DESPRE IMOBILUL NR. 1536

Oficiul de Cadastru şi Publicitate Imobiliară SUCEAVA
Biroul de Cadastru şi Publicitate Imobiliară Radauti

A. Partea I. Descrierea imobilului

TEREN Intravilan

Adresa: Loc. Poieni-Solca, Jud. Suceava

Nr. Crt	Nr cadastral Nr. topografic	Suprafaţa* (mp)	Observaţii / Referinţe
A1		2.400	Sector cadastral:16 Teren neimprejmuit;

B. Partea II. Proprietari şi acte

Inscrieri privitoare la dreptul de proprietate şi alte drepturi reale		Referinţe
1536 / 23/09/2024		
Act Normativ nr. 7, din 13/03/1996 emis de PARLAMENTUL ROMANIEI;		
B1	Intabulare, drept de PROPRIETATE, dobandit prin Lege, cota actuala 1/1	A1
	1) **NEIDENTIFICAT NEIDENTIFICAT**	
Act Administrativ nr. 3269, din 27/09/2024 emis de PRIMARIA COMUNEI POIENI SOLCA;		
B2	se noteaza posesia faptica in favoarea lui	A1
	1) **COZMICI VIOREL** 2) **COZMICI MARIA**	

C. Partea III. SARCINI .

Inscrieri privind dezmembramintele dreptului de proprietate, drepturi reale de garanţie şi sarcini	Referinţe
NU SUNT	

Document care conține date cu caracter personal, protejat de prevederile Regulamentului (UE) nr. 679/2016 și Legii 190/2018

Anexa Nr. 1 La Partea I

Teren

Nr cadastral	Suprafaţa (mp)*	Observaţii / Referinţe
	2.400	

* Suprafaţa este determinată in planul de proiecţie Stereo 70.

DETALII LINIARE IMOBIL

Date referitoare la teren

Crt	Categorie folosință	Intra vilan	Suprafaţa (mp)	Tarla	Parcelă	Nr. topo	Observaţii / Referinţe
1	arabil	DA	2.400	2	A56	-	

Lungime Segmente
1) Valorile lungimilor segmentelor sunt obţinute din proiecţie în plan.

Punct început	X / Y	Punct sfârşit	X / Y	Lungime segment (** (m)
1	564.733,69 687.336,049	2	564.704,603 687.367,155	42.587
2	564.704,603 687.367,155	3	564.766,868 687.277,33	109.295
3	564.766,868 687.277,33	4	564.800,908 687.230,247	58.099
4	564.800,908 687.230,247	5	564.815,112 687.262,738	35.46
5	564.815,112 687.262,738	1	564.733,69 687.336,049	109.563

Document care conține date cu caracter personal, protejat de prevederile Regulamentului (UE) nr. 679/2016 și Legii 190/2018

** Lungimile segmentelor sunt determinate în planul de proiecţie Stereo 70 şi sunt rotunjite la 1 milimetru.
*** Distanţa dintre puncte este formată din segmente cumulate ce sunt mai mici decât valoarea 1 milimetru.

DATE DESPRE IMOBILUL NR. 1537

Oficiul de Cadastru şi Publicitate Imobiliară SUCEAVA
Biroul de Cadastru şi Publicitate Imobiliară Radauti

A. Partea I. Descrierea imobilului

TEREN Intravilan

Adresa: Loc. Poieni-Solca, Jud. Suceava

Nr. Crt	Nr cadastral Nr. topografic	Suprafaţa* (mp)	Observaţii / Referinţe
A1	31604	1.800	Sector cadastral:16 Teren neimprejmuit;

B. Partea II. Proprietari şi acte

Inscrieri privitoare la dreptul de proprietate şi alte drepturi reale		Referinţe
1537 / 23/09/2024		
Act Notarial nr. 1491, din 20/05/2020 emis de Busuioc Ana Elena;		
B1	Intabulare, drept de PROPRIETATEbun comun in devalmasie, cu titlu de cumparare, dobandit prin Conventie, cota actuala 1/1, cota initiala 1/1	A1
	1) **COZMICI MARIA** 2) **COZMICI VIOREL**	

C. Partea III. SARCINI .

Inscrieri privind dezmembramintele dreptului de proprietate, drepturi reale de garanţie şi sarcini	Referinţe
NU SUNT	

Document care conține date cu caracter personal, protejat de prevederile Regulamentului (UE) nr. 679/2016 și Legii 190/2018

Anexa Nr. 1 La Partea I

Teren

Nr cadastral	Suprafaţa (mp)*	Observaţii / Referinţe
31604	1.800	

* Suprafaţa este determinată in planul de proiecţie Stereo 70.

DETALII LINIARE IMOBIL

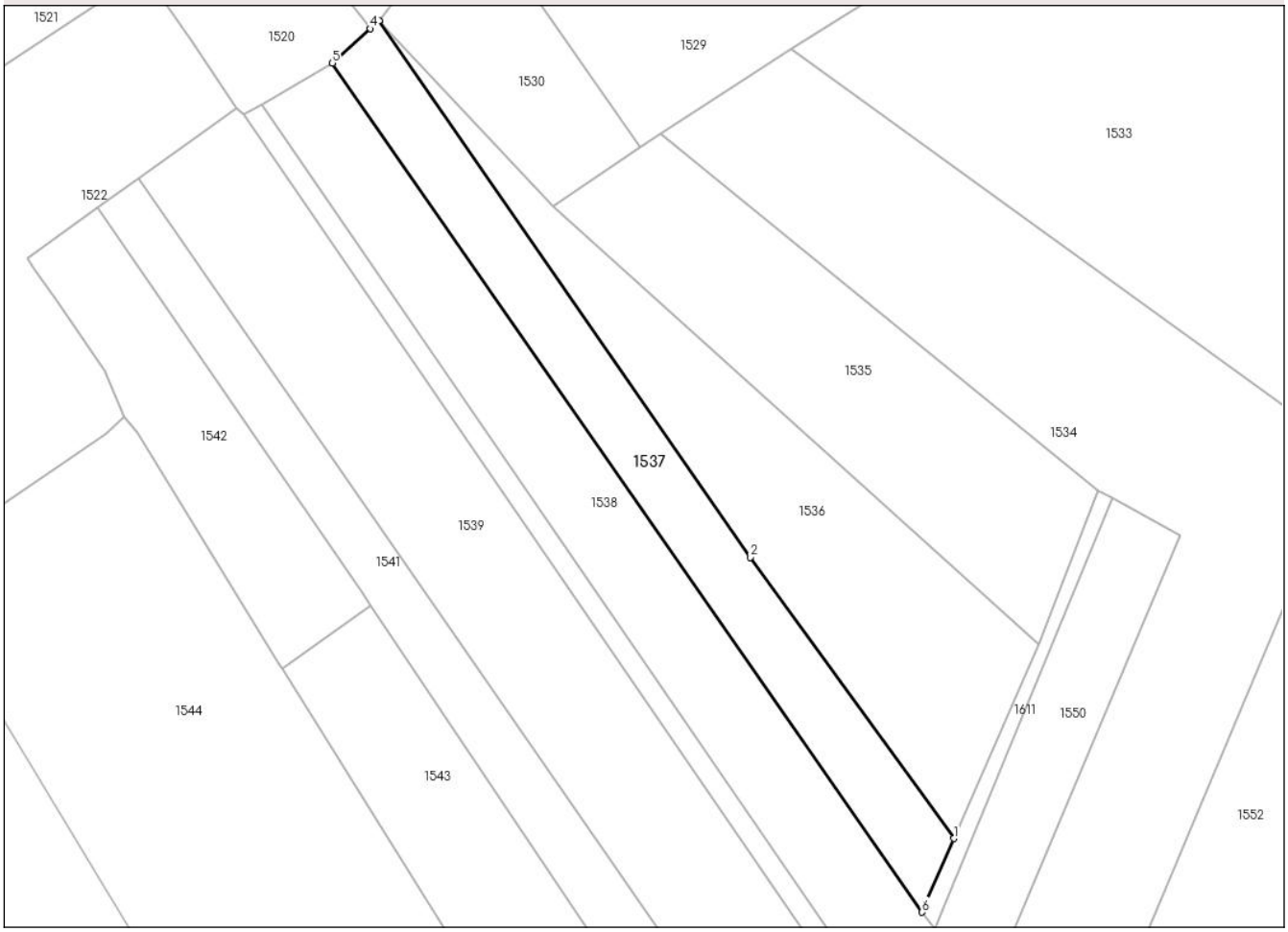

Date referitoare la teren

Crt	Categorie folosință	Intra vilan	Suprafaţa (mp)	Tarla	Parcelă	Nr. topo	Observaţii / Referinţe
1	arabil	DA	1.800	2	A56	-	

Lungime Segmente
1) Valorile lungimilor segmentelor sunt obţinute din proiecţie în plan.

Punct început	X / Y	Punct sfârşit	X / Y	Lungime segment (** (m)
1	564.800,908 687.230,247	2	564.766,868 687.277,33	58.099
2	564.766,868 687.277,33	3	564.704,603 687.367,155	109.295
3	564.704,603 687.367,155	4	564.703,127 687.365,815	1.994
4	564.703,127 687.365,815	5	564.696,781 687.360,052	8.572
5	564.696,781 687.360,052	6	564.795,626 687.217,898	173.142

Document care conține date cu caracter personal, protejat de prevederile Regulamentului (UE) nr. 679/2016 și Legii 190/2018

Punct început	X / Y	Punct sfârşit	X / Y	Lungime segment (** (m)
6	564.795,626 687.217,898	1	564.800,908 687.230,247	13.431

** Lungimile segmentelor sunt determinate în planul de proiecţie Stereo 70 şi sunt rotunjite la 1 milimetru.
*** Distanţa dintre puncte este formată din segmente cumulate ce sunt mai mici decât valoarea 1 milimetru.

Document care conține date cu caracter personal, protejat de prevederile Regulamentului (UE) nr. 679/2016 și Legii 190/2018

DATE DESPRE IMOBILUL NR. 1538

Oficiul de Cadastru şi Publicitate Imobiliară SUCEAVA
Biroul de Cadastru şi Publicitate Imobiliară Radauti

A. Partea I. Descrierea imobilului

TEREN Intravilan Nr. CF vechi:270

Adresa: Loc. Poieni-Solca, Jud. Suceava

Nr. Crt	Nr cadastral Nr. topografic	Suprafaţa* (mp)	Observaţii / Referinţe
A1	31198	2.600	Sector cadastral:16 Teren neimprejmuit;

B. Partea II. Proprietari şi acte

Inscrieri privitoare la dreptul de proprietate şi alte drepturi reale		Referinţe
1538 / 23/09/2024		
Act Notarial nr. 514, din 03/05/1995 emis de Notariatul Rădăuți (certificat de mostenitor nr 125 din 19.02.1992, emis de Notariatul Rădăuți;titlu de proprietate nr 120 din 07.02.1994, emis de Prefectura Suceava);		
B1	Intabulare, drept de PROPRIETATE, dobandit prin Lege, cota actuala 1/1, cota initiala 1/1	A1
	1) **GALEȘ PANTELIMON**	

C. Partea III. SARCINI .

Inscrieri privind dezmembramintele dreptului de proprietate, drepturi reale de garanţie şi sarcini	Referinţe
NU SUNT	

Anexa Nr. 1 La Partea I

Teren

Nr cadastral	Suprafaţa (mp)*	Observaţii / Referinţe
31198	2.600	

* Suprafaţa este determinată in planul de proiecţie Stereo 70.

DETALII LINIARE IMOBIL

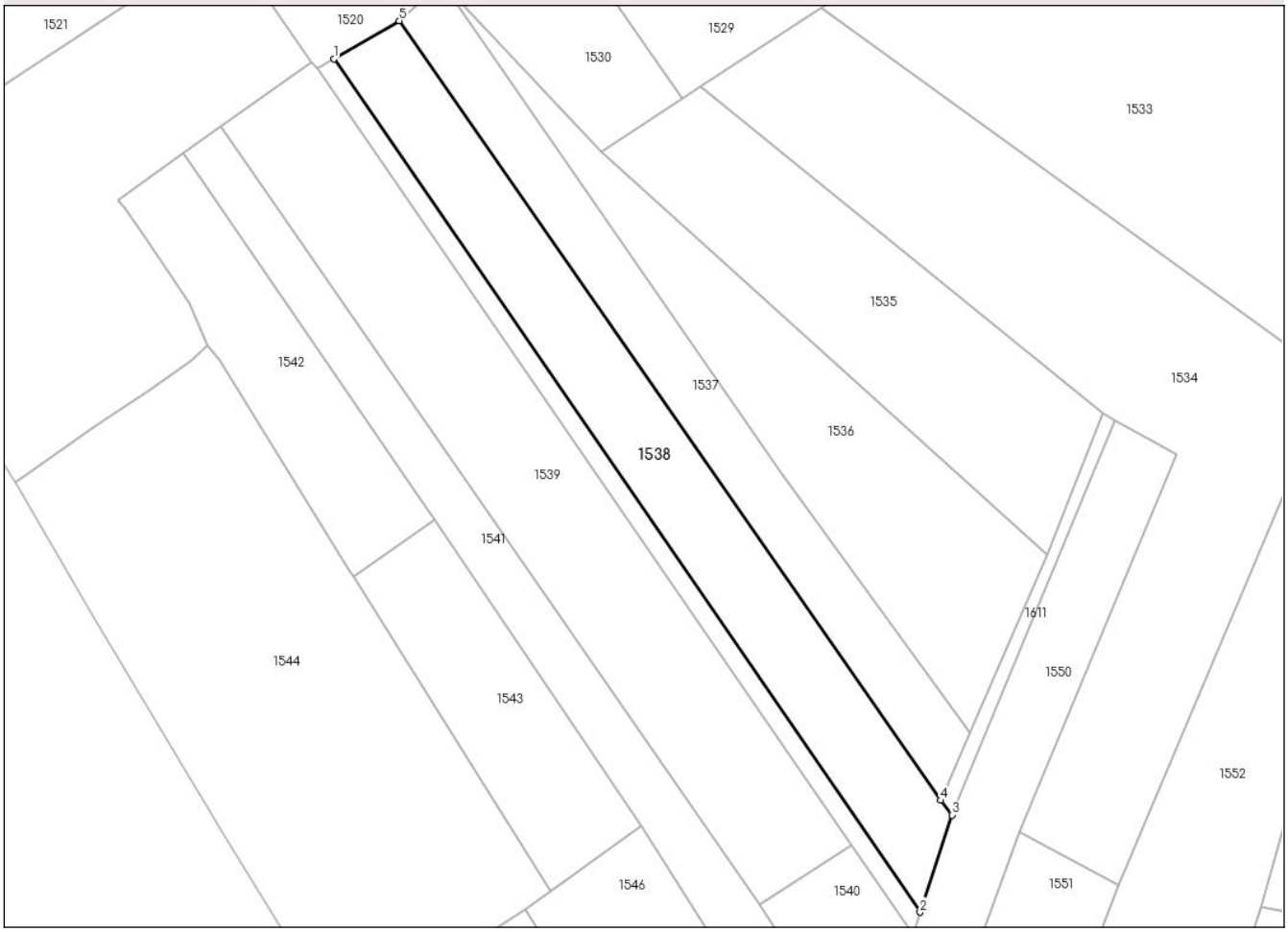

Date referitoare la teren

Crt	Categorie folosință	Intra vilan	Suprafaţa (mp)	Tarla	Parcelă	Nr. topo	Observaţii / Referinţe
1	arabil	DA	2.600	2	A56	3331/1	

Lungime Segmente
1) Valorile lungimilor segmentelor sunt obţinute din proiecţie în plan.

Punct început	X / Y	Punct sfârşit	X / Y	Lungime segment (** (m)
1	564.684,875 687.353,112	2	564.791,845 687.197,514	188.821
2	564.791,845 687.197,514	3	564.797,713 687.215,228	18.661
3	564.797,713 687.215,228	4	564.795,626 687.217,898	3.389
4	564.795,626 687.217,898	5	564.696,781 687.360,052	173.142
5	564.696,781 687.360,052	1	564.684,875 687.353,112	13.781

Document care conține date cu caracter personal, protejat de prevederile Regulamentului (UE) nr. 679/2016 și Legii 190/2018

** Lungimile segmentelor sunt determinate în planul de proiecţie Stereo 70 şi sunt rotunjite la 1 milimetru.
*** Distanţa dintre puncte este formată din segmente cumulate ce sunt mai mici decât valoarea 1 milimetru.

DATE DESPRE IMOBILUL NR. 1539

Oficiul de Cadastru şi Publicitate Imobiliară SUCEAVA
Biroul de Cadastru şi Publicitate Imobiliară Radauti

A. Partea I. Descrierea imobilului

TEREN Intravilan

Adresa: Loc. Poieni-Solca, Jud. Suceava

Nr. Crt	Nr cadastral Nr. topografic	Suprafaţa* (mp)	Observaţii / Referinţe
A1		3.500	Sector cadastral:16 Teren neimprejmuit;

B. Partea II. Proprietari şi acte

Inscrieri privitoare la dreptul de proprietate şi alte drepturi reale		Referinţe
1539 / 23/09/2024		
Act Administrativ nr. 31, din 23/09/1993 emis de COMISIA JUDETEANA SUCEAVA;		
B1	Intabulare, drept de PROPRIETATE, dobandit prin Constituire, cota actuala 1/1	A1
	1) **GALES NISTOR** DEFUNCT:Da	

C. Partea III. SARCINI .

Inscrieri privind dezmembramintele dreptului de proprietate, drepturi reale de garanţie şi sarcini	Referinţe
NU SUNT	

Document care conține date cu caracter personal, protejat de prevederile Regulamentului (UE) nr. 679/2016 și Legii 190/2018

Anexa Nr. 1 La Partea I

Teren

Nr cadastral	Suprafaţa (mp)*	Observaţii / Referinţe
	3.500	

* Suprafaţa este determinată in planul de proiecţie Stereo 70.

DETALII LINIARE IMOBIL

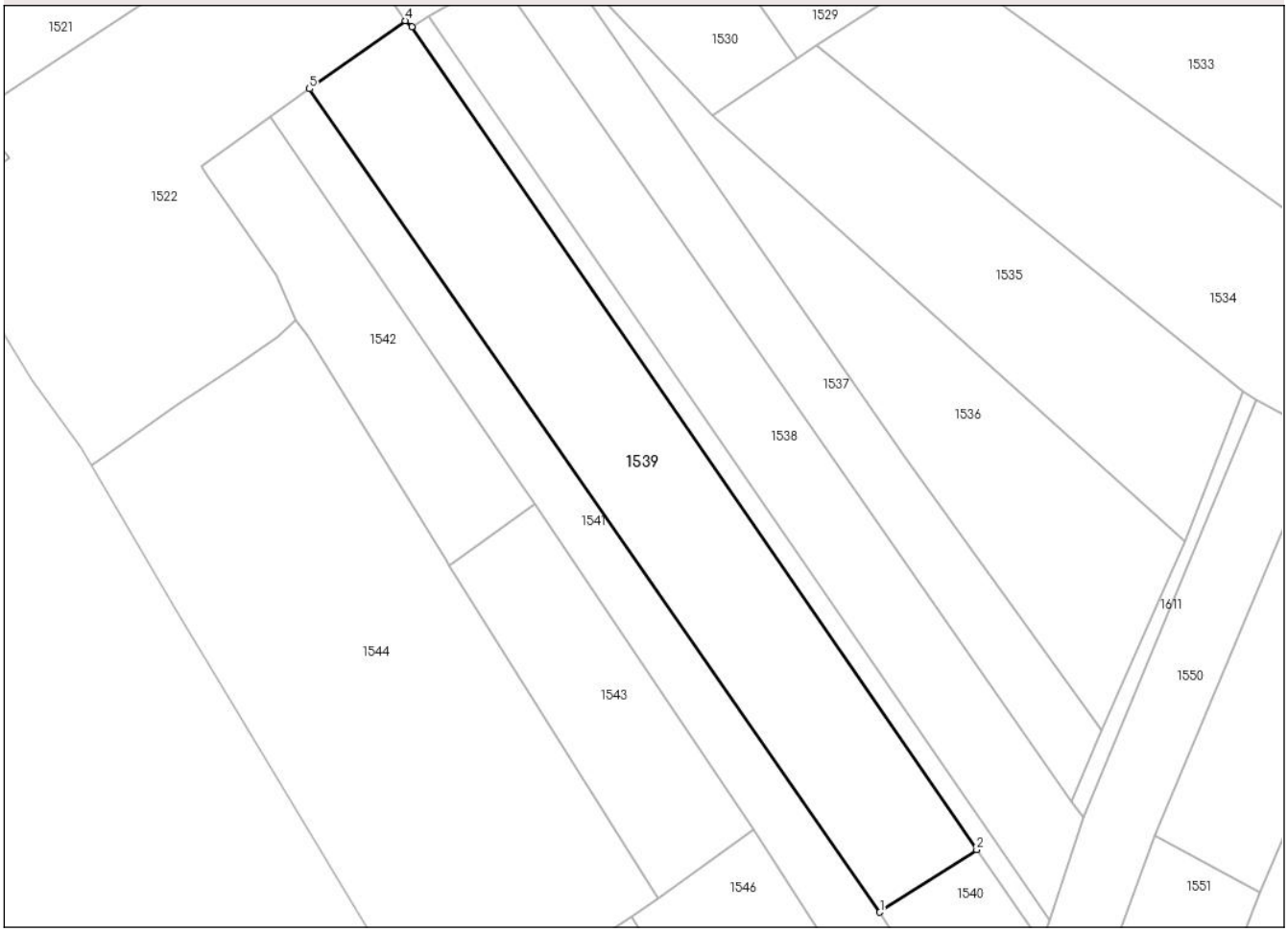

Date referitoare la teren

Crt	Categorie folosință	Intra vilan	Suprafaţa (mp)	Tarla	Parcelă	Nr. topo	Observaţii / Referinţe
1	arabil	DA	3.500	2	A56	-	

Lungime Segmente
1) Valorile lungimilor segmentelor sunt obţinute din proiecţie în plan.

Punct început	X / Y	Punct sfârşit	X / Y	Lungime segment (** (m)
1	564.762,587 687.198,914	2	564.779,279 687.209,653	19.848
2	564.779,279 687.209,653	3	564.681,933 687.351,397	171.952
3	564.681,933 687.351,397	4	564.680,768 687.352,418	1.549
4	564.680,768 687.352,418	5	564.664,261 687.340,685	20.252
5	564.664,261 687.340,685	1	564.762,587 687.198,914	172.531

Document care conține date cu caracter personal, protejat de prevederile Regulamentului (UE) nr. 679/2016 și Legii 190/2018

** Lungimile segmentelor sunt determinate în planul de proiecţie Stereo 70 şi sunt rotunjite la 1 milimetru.
*** Distanţa dintre puncte este formată din segmente cumulate ce sunt mai mici decât valoarea 1 milimetru.

DATE DESPRE IMOBILUL NR. 1540

Oficiul de Cadastru şi Publicitate Imobiliară SUCEAVA
Biroul de Cadastru şi Publicitate Imobiliară Radauti

A. Partea I. Descrierea imobilului

TEREN Intravilan

Adresa: Loc. Poieni-Solca, Jud. Suceava

Nr. Crt	Nr cadastral Nr. topografic	Suprafaţa* (mp)	Observaţii / Referinţe
A1		Din acte: 5.000 Masurata: 4.633	Sector cadastral:16 Teren imprejmuit;

Construcţii

Crt	Nr cadastral Nr. topografic	Adresa	Observaţii / Referinţe
A1.1		Loc. Poieni-Solca, Jud. Suceava	Nr. niveluri:1; S. construita la sol:99 mp; S. construita desfasurata:99 mp; casa
A1.2		Loc. Poieni-Solca, Jud. Suceava	Nr. niveluri:1; S. construita la sol:48 mp; S. construita desfasurata:48 mp; anexa

B. Partea II. Proprietari şi acte

Inscrieri privitoare la dreptul de proprietate şi alte drepturi reale		Referinţe
1540 / 23/09/2024		
Act Administrativ nr. 31, din 23/09/1993 emis de COMISIA JUDETEANA SUCEAVA;		
B1	Intabulare, drept de PROPRIETATE, dobandit prin Constituire, cota actuala 1/1	A1
	1) **GALES NISTOR** DEFUNCT:Da	
Act Administrativ nr. 3444, din 04/10/2024 emis de PRIMARIA COM POIENI SOLCA;		
B2	Intabulare, drept de PROPRIETATE, dobandit prin Lege, cota actuala 1/1	A1.1, A1.2
	1) **GALES NISTOR**	

C. Partea III. SARCINI .

Inscrieri privind dezmembramintele dreptului de proprietate, drepturi reale de garanţie şi sarcini	Referinţe
NU SUNT	

Anexa Nr. 1 La Partea I

Teren

Nr cadastral	Suprafaţa (mp)*	Observaţii / Referinţe
	Din acte: 5.000 Masurata: 4.633	

* Suprafaţa este determinată in planul de proiecţie Stereo 70.

DETALII LINIARE IMOBIL

Date referitoare la teren

Crt	Categorie folosinţă	Intra vilan	Suprafaţa (mp)	Tarla	Parcelă	Nr. topo	Observaţii / Referinţe
1	curti constructii	DA	633	2	A56	-	diferenta de suprafata nu se regaseste in teren
2	arabil	DA	4.000	2	A 56	-	

Date referitoare la construcţii

Crt	Număr	Destinaţie construcţie	Supraf. (mp)	Situaţie juridică	Observaţii / Referinţe
A1.1		constructii de locuinte	99	Cu acte	Nr. niveluri:1; S. construita la sol:99 mp; S. construita desfasurata:99 mp; casa
A1.2		constructii anexa	48	Cu acte	Nr. niveluri:1; S. construita la sol:48 mp; S. construita desfasurata:48 mp; anexa

Lungime Segmente

1) Valorile lungimilor segmentelor sunt obţinute din proiecţie în plan.

Punct început	X / Y	Punct sfârşit	X / Y	Lungime segment (** (m)
1	564.790,505 687.193,469	2	564.789,194 687.195,393	2.328
3	564.779,279 687.209,653	4	564.762,587 687.198,914	19.848

Punct început	X / Y	Punct sfârşit	X / Y	Lungime segment (** (m)
2	564.789,194 687.195,393	3	564.779,279 687.209,653	17.368
4	564.762,587 687.198,914	5	564.790,742 687.154,708	52.411

Document care conține date cu caracter personal, protejat de prevederile Regulamentului (UE) nr. 679/2016 și Legii 190/2018

Punct început	X / Y	Punct sfârşit	X / Y	Lungime segment (** (m)
5	564.790,742 687.154,708	6	564.781,785 687.149,627	10.298
7	564.798,306 687.119,714	8	564.798,944 687.084,212	35.508
9	564.799,485 687.075,482	10	564.799,916 687.031,225	44.259
11	564.800,01 687.027,046	12	564.800,082 687.014,236	12.81
13	564.800,088 687.004,736	14	564.799,891 686.994,611	10.127
15	564.799,071 686.965,688	16	564.799,248 686.960,255	5.436
17	564.799,673 686.947,244	18	564.801,246 686.941,435	6.018
19	564.811,0 686.945,98	20	564.818,71 686.949,927	8.662
21	564.817,648 686.969,277	22	564.815,042 687.031,915	62.692
23	564.811,631 687.121,769	24	564.808,557 687.161,59	39.939
25	564.807,952 687.163,05	26	564.798,799 687.181,676	20.753

Punct început	X / Y	Punct sfârşit	X / Y	Lungime segment (** (m)
6	564.781,785 687.149,627	7	564.798,306 687.119,714	34.172
8	564.798,944 687.084,212	9	564.799,485 687.075,482	8.747
10	564.799,916 687.031,225	11	564.800,01 687.027,046	4.18
12	564.800,082 687.014,236	13	564.800,088 687.004,736	9.5
14	564.799,891 686.994,611	15	564.799,071 686.965,688	28.935
16	564.799,248 686.960,255	17	564.799,673 686.947,244	13.018
18	564.801,246 686.941,435	19	564.811,0 686.945,98	10.761
20	564.818,71 686.949,927	21	564.817,648 686.969,277	19.379
22	564.815,042 687.031,915	23	564.811,631 687.121,769	89.919
24	564.808,557 687.161,59	25	564.807,952 687.163,05	1.58
26	564.798,799 687.181,676	1	564.790,505 687.193,469	14.418

**** Lungimile segmentelor sunt determinate în planul de proiecţie Stereo 70 şi sunt rotunjite la 1 milimetru.**
***** Distanţa dintre puncte este formată din segmente cumulate ce sunt mai mici decât valoarea 1 milimetru.**

Document care conține date cu caracter personal, protejat de prevederile Regulamentului (UE) nr. 679/2016 și Legii 190/2018

DATE DESPRE IMOBILUL NR. 1541

Oficiul de Cadastru şi Publicitate Imobiliară SUCEAVA
Biroul de Cadastru şi Publicitate Imobiliară Radauti

A. Partea I. Descrierea imobilului

TEREN Intravilan

Adresa: Loc. Poieni-Solca, Jud. Suceava

Nr. Crt	Nr cadastral Nr. topografic	Suprafaţa* (mp)	Observaţii / Referinţe
A1		2.100	Sector cadastral:16 Teren neimprejmuit;

B. Partea II. Proprietari şi acte

Inscrieri privitoare la dreptul de proprietate şi alte drepturi reale		Referinţe
1541 / 23/09/2024		
Act Normativ nr. 7, din 13/03/1996 emis de PARLAMENTUL ROMANIEI;		
B1	Intabulare, drept de PROPRIETATE, dobandit prin Lege, cota actuala 1/1	A1
	1) **NEIDENTIFICAT NEIDENTIFICAT**	
Act Administrativ nr. 3270, din 27/09/2024 emis de PRIMARIA COMUNEI POIENI SOLCA;		
B2	se noteaza posesia faptica in favoarea lui	A1
	1) **DUDICI STEFAN** 2) **DUDICI MARIA**	

C. Partea III. SARCINI .

Inscrieri privind dezmembramintele dreptului de proprietate, drepturi reale de garanţie şi sarcini	Referinţe
NU SUNT	

Document care conține date cu caracter personal, protejat de prevederile Regulamentului (UE) nr. 679/2016 și Legii 190/2018

Anexa Nr. 1 La Partea I

Teren

Nr cadastral	Suprafaţa (mp)*	Observaţii / Referinţe
	2.100	

* Suprafaţa este determinată in planul de proiecţie Stereo 70.

DETALII LINIARE IMOBIL

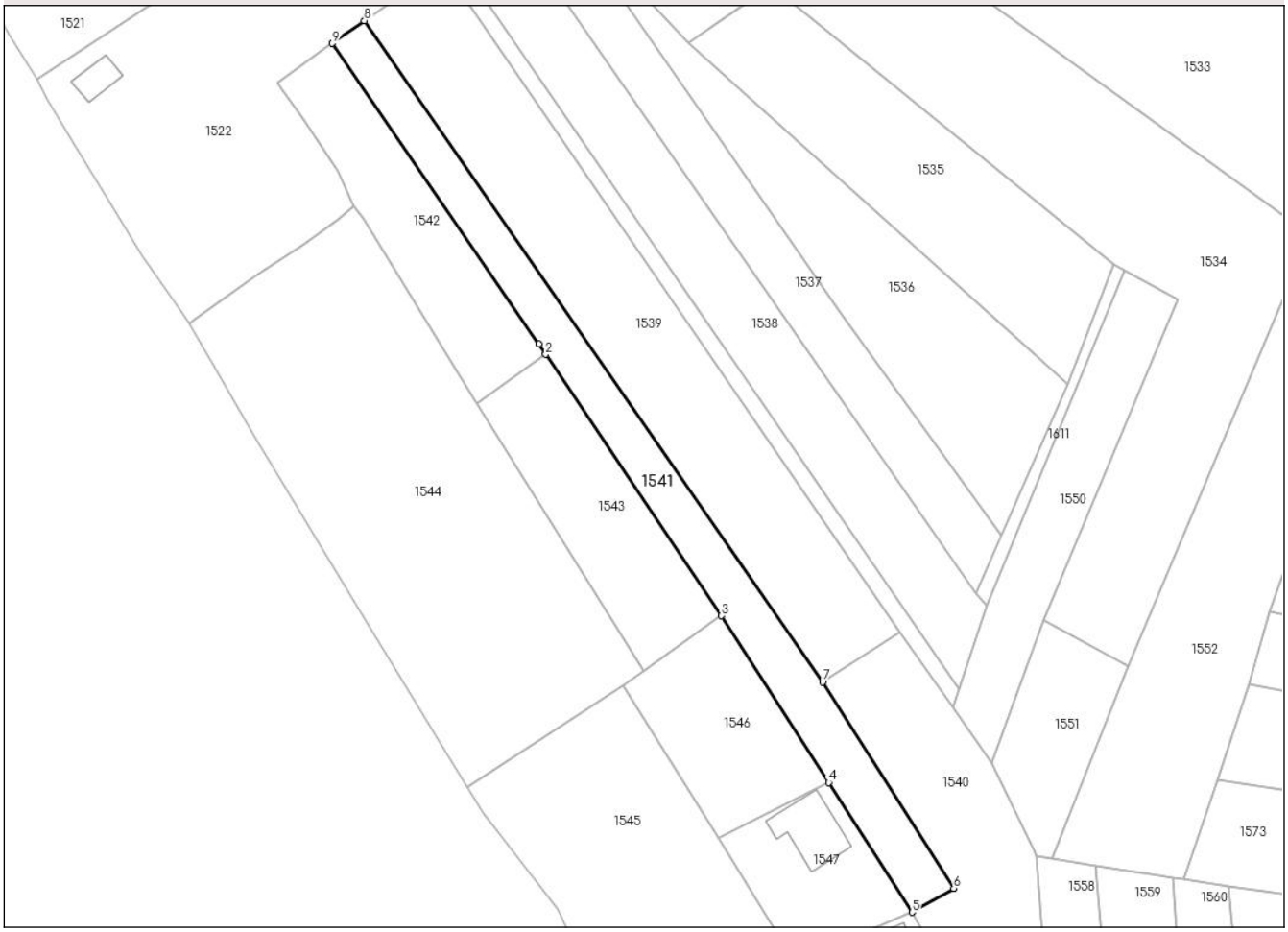

Date referitoare la teren

Crt	Categorie folosință	Intra vilan	Suprafaţa (mp)	Tarla	Parcelă	Nr. topo	Observaţii / Referinţe
1	arabil	DA	2.100	2	A56	-	

Lungime Segmente
1) Valorile lungimilor segmentelor sunt obţinute din proiecţie în plan.

Punct început	X / Y	Punct sfârşit	X / Y	Lungime segment (** (m)
1	564.701,703 687.271,383	2	564.703,189 687.269,176	2.661
2	564.703,189 687.269,176	3	564.740,922 687.213,148	67.549
3	564.740,922 687.213,148	4	564.763,896 687.177,435	42.464
4	564.763,896 687.177,435	5	564.781,785 687.149,627	33.065
5	564.781,785 687.149,627	6	564.790,742 687.154,708	10.298

Document care conține date cu caracter personal, protejat de prevederile Regulamentului (UE) nr. 679/2016 și Legii 190/2018

Punct început	X / Y	Punct sfârşit	X / Y	Lungime segment (** (m)
6	564.790,742 687.154,708	7	564.762,587 687.198,914	52.411
7	564.762,587 687.198,914	8	564.664,261 687.340,685	172.531
8	564.664,261 687.340,685	9	564.657,414 687.335,818	8.401
9	564.657,414 687.335,818	1	564.701,703 687.271,383	78.188

** Lungimile segmentelor sunt determinate în planul de proiecţie Stereo 70 şi sunt rotunjite la 1 milimetru.
*** Distanţa dintre puncte este formată din segmente cumulate ce sunt mai mici decât valoarea 1 milimetru.

Document care conține date cu caracter personal, protejat de prevederile Regulamentului (UE) nr. 679/2016 și Legii 190/2018

DATE DESPRE IMOBILUL NR. 1542

Oficiul de Cadastru şi Publicitate Imobiliară SUCEAVA
Biroul de Cadastru şi Publicitate Imobiliară Radauti

A. Partea I. Descrierea imobilului

TEREN Intravilan

Adresa: Loc. Poieni-Solca, Jud. Suceava

Nr. Crt	Nr cadastral Nr. topografic	Suprafaţa* (mp)	Observaţii / Referinţe
A1		1.300	Sector cadastral:16 Teren neimprejmuit;

B. Partea II. Proprietari şi acte

Inscrieri privitoare la dreptul de proprietate şi alte drepturi reale		Referinţe
1542 / 23/09/2024		
Act Normativ nr. 7, din 13/03/1996 emis de PARLAMENTUL ROMANIEI;		
B1	Intabulare, drept de PROPRIETATE, dobandit prin Lege, cota actuala 1/1	A1
	1) **NEIDENTIFICAT NEIDENTIFICAT**	
Act Administrativ nr. 3271, din 27/09/2024 emis de PRIMARIA COMUNEI POIENI SOLCA;		
B2	se noteaza posesia faptica in favoarea lui	A1
	1) **GALES NICOLAI**	

C. Partea III. SARCINI .

Inscrieri privind dezmembramintele dreptului de proprietate, drepturi reale de garanţie şi sarcini	Referinţe
NU SUNT	

Anexa Nr. 1 La Partea I

Teren

Nr cadastral	Suprafaţa (mp)*	Observaţii / Referinţe
	1.300	

* Suprafaţa este determinată in planul de proiecţie Stereo 70.

DETALII LINIARE IMOBIL

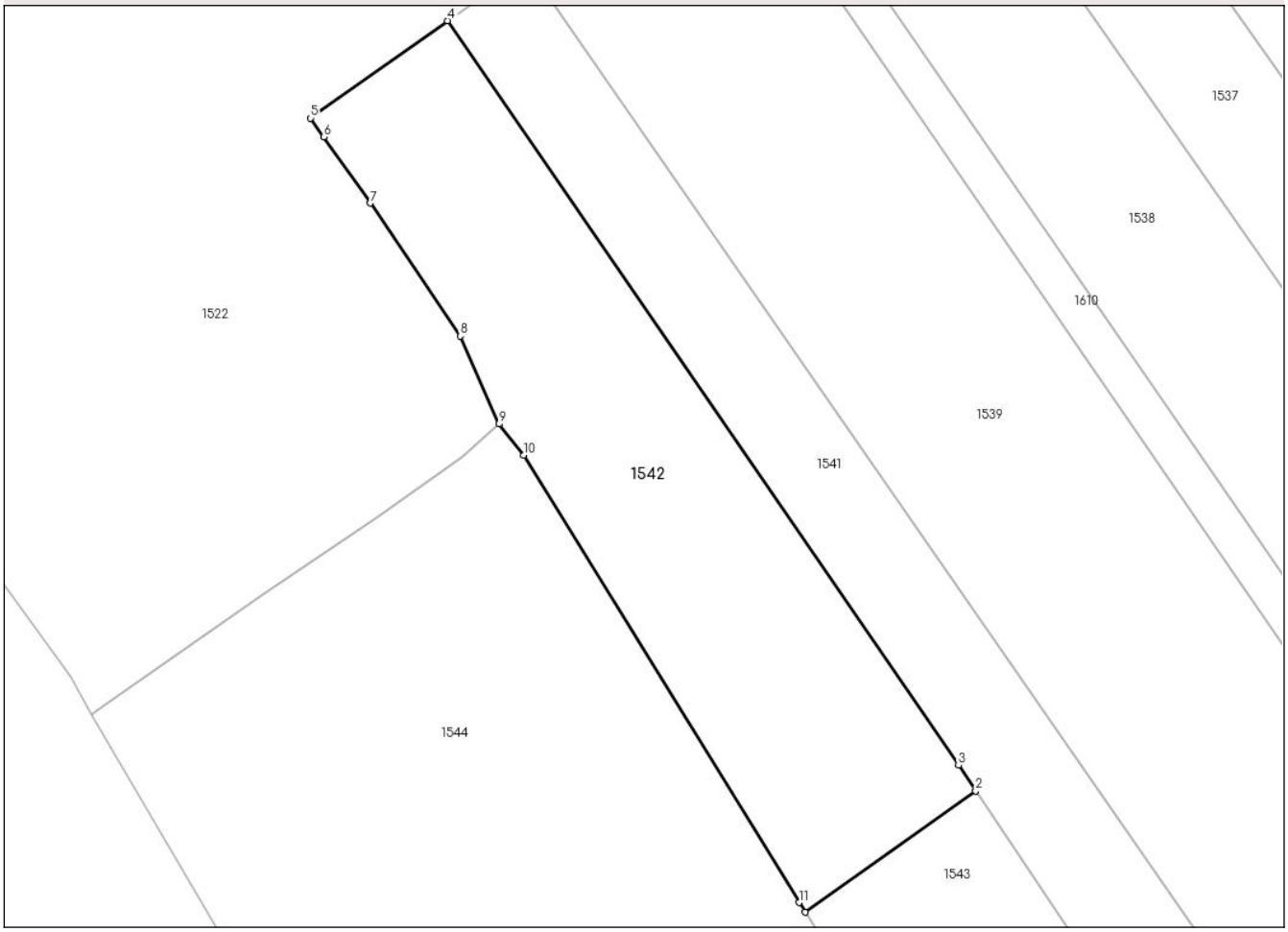

Date referitoare la teren

Crt	Categorie folosință	Intra vilan	Suprafaţa (mp)	Tarla	Parcelă	Nr. topo	Observaţii / Referinţe
1	arabil	DA	1.300	2	A56	-	

Lungime Segmente
1) Valorile lungimilor segmentelor sunt obţinute din proiecţie în plan.

Punct început	X / Y	Punct sfârşit	X / Y	Lungime segment (** (m)
1	564.688,403 687.258,67	2	564.703,189 687.269,176	18.138
2	564.703,189 687.269,176	3	564.701,703 687.271,383	2.661
3	564.701,703 687.271,383	4	564.657,414 687.335,818	78.188
4	564.657,414 687.335,818	5	564.645,556 687.327,39	14.548
5	564.645,556 687.327,39	6	564.646,693 687.325,774	1.976

Document care conține date cu caracter personal, protejat de prevederile Regulamentului (UE) nr. 679/2016 și Legii 190/2018

Punct început	X / Y	Punct sfârşit	X / Y	Lungime segment (** (m)
6	564.646,693 687.325,774	7	564.650,734 687.320,032	7.021
7	564.650,734 687.320,032	8	564.658,52 687.308,526	13.893
8	564.658,52 687.308,526	9	564.661,892 687.300,924	8.316
9	564.661,892 687.300,924	10	564.664,03 687.298,224	3.444
10	564.664,03 687.298,224	11	564.687,88 687.259,504	45.476
11	564.687,88 687.259,504	1	564.688,403 687.258,67	0.984

** Lungimile segmentelor sunt determinate în planul de proiecţie Stereo 70 şi sunt rotunjite la 1 milimetru.
*** Distanţa dintre puncte este formată din segmente cumulate ce sunt mai mici decât valoarea 1 milimetru.

Document care conține date cu caracter personal, protejat de prevederile Regulamentului (UE) nr. 679/2016 și Legii 190/2018

DATE DESPRE IMOBILUL NR. 1543

Oficiul de Cadastru şi Publicitate Imobiliară SUCEAVA
Biroul de Cadastru şi Publicitate Imobiliară Radauti

A. Partea I. Descrierea imobilului

TEREN Intravilan

Adresa: Loc. Poieni-Solca, Jud. Suceava

Nr. Crt	Nr cadastral Nr. topografic	Suprafaţa* (mp)	Observaţii / Referinţe
A1		1.300	Sector cadastral:16 Teren neimprejmuit;

B. Partea II. Proprietari şi acte

Inscrieri privitoare la dreptul de proprietate şi alte drepturi reale		Referinţe
1543 / 23/09/2024		
Act Normativ nr. 7, din 13/03/1996 emis de PARLAMENTUL ROMANIEI;		
B1	Intabulare, drept de PROPRIETATE, dobandit prin Lege, cota actuala 1/1	A1
	1) **NEIDENTIFICAT NEIDENTIFICAT**	
Act Administrativ nr. 3273, din 27/09/2024 emis de PRIMARIA COMUNEI POIENI SOLCA;		
B2	se noteaza posesia faptica in favoarea lui	A1
	1) **GALIS VASILE**	

C. Partea III. SARCINI .

Inscrieri privind dezmembramintele dreptului de proprietate, drepturi reale de garanţie şi sarcini	Referinţe
NU SUNT	

Document care conține date cu caracter personal, protejat de prevederile Regulamentului (UE) nr. 679/2016 și Legii 190/2018

Anexa Nr. 1 La Partea I

Teren

Nr cadastral	Suprafaţa (mp)*	Observaţii / Referinţe
	1.300	

* Suprafaţa este determinată in planul de proiecţie Stereo 70.

DETALII LINIARE IMOBIL

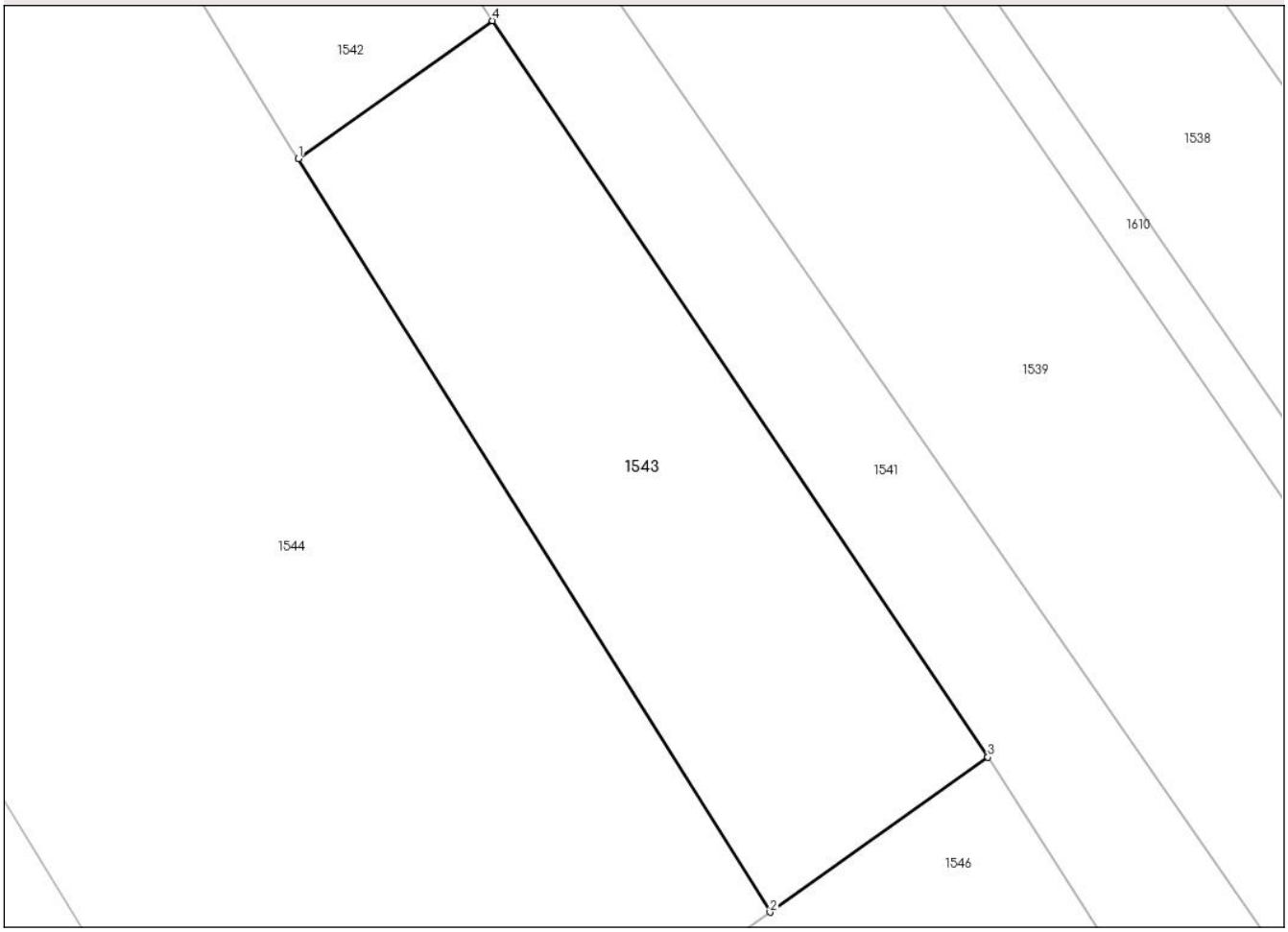

Date referitoare la teren

Crt	Categorie folosință	Intra vilan	Suprafaţa (mp)	Tarla	Parcelă	Nr. topo	Observaţii / Referinţe
1	arabil	DA	1.300	2	A56	-	

Lungime Segmente
1) Valorile lungimilor segmentelor sunt obţinute din proiecţie în plan.

Punct început	X / Y	Punct sfârşit	X / Y	Lungime segment (** (m)
1	564.688,403 687.258,67	2	564.724,329 687.201,358	67.641
2	564.724,329 687.201,358	3	564.740,922 687.213,148	20.355
3	564.740,922 687.213,148	4	564.703,189 687.269,176	67.549
4	564.703,189 687.269,176	1	564.688,403 687.258,67	18.138

**** Lungimile segmentelor sunt determinate în planul de proiecţie Stereo 70 şi sunt rotunjite la 1 milimetru.**

Document care conține date cu caracter personal, protejat de prevederile Regulamentului (UE) nr. 679/2016 și Legii 190/2018

***** Distanţa dintre puncte este formată din segmente cumulate ce sunt mai mici decât valoarea 1 milimetru.**

DATE DESPRE IMOBILUL NR. 1544

Oficiul de Cadastru şi Publicitate Imobiliară SUCEAVA
Biroul de Cadastru şi Publicitate Imobiliară Radauti

A. Partea I. Descrierea imobilului

TEREN Intravilan

Adresa: Loc. Poieni-Solca, Jud. Suceava

Nr. Crt	Nr cadastral Nr. topografic	Suprafaţa* (mp)	Observaţii / Referinţe
A1		5.200	Sector cadastral:16 Teren neimprejmuit;

B. Partea II. Proprietari şi acte

Inscrieri privitoare la dreptul de proprietate şi alte drepturi reale		Referinţe
1544 / 23/09/2024		
Act Normativ nr. 7, din 13/03/1996 emis de PARLAMENTUL ROMANIEI;		
B1	Intabulare, drept de PROPRIETATE, dobandit prin Lege, cota actuala 1/1	A1
	1) **NEIDENTIFICAT NEIDENTIFICAT**	
Act Administrativ nr. 3274, din 27/09/2024 emis de PRIMARIA COMUNEI POIENI SOLCA;		
B2	se noteaza posesia faptica in favoarea lui	A1
	1) **GALES NISTOR**	

C. Partea III. SARCINI .

Inscrieri privind dezmembramintele dreptului de proprietate, drepturi reale de garanţie şi sarcini	Referinţe
NU SUNT	

Document care conține date cu caracter personal, protejat de prevederile Regulamentului (UE) nr. 679/2016 și Legii 190/2018

Anexa Nr. 1 La Partea I

Teren

Nr cadastral	Suprafaţa (mp)*	Observaţii / Referinţe
	5.200	

* Suprafaţa este determinată in planul de proiecţie Stereo 70.

DETALII LINIARE IMOBIL

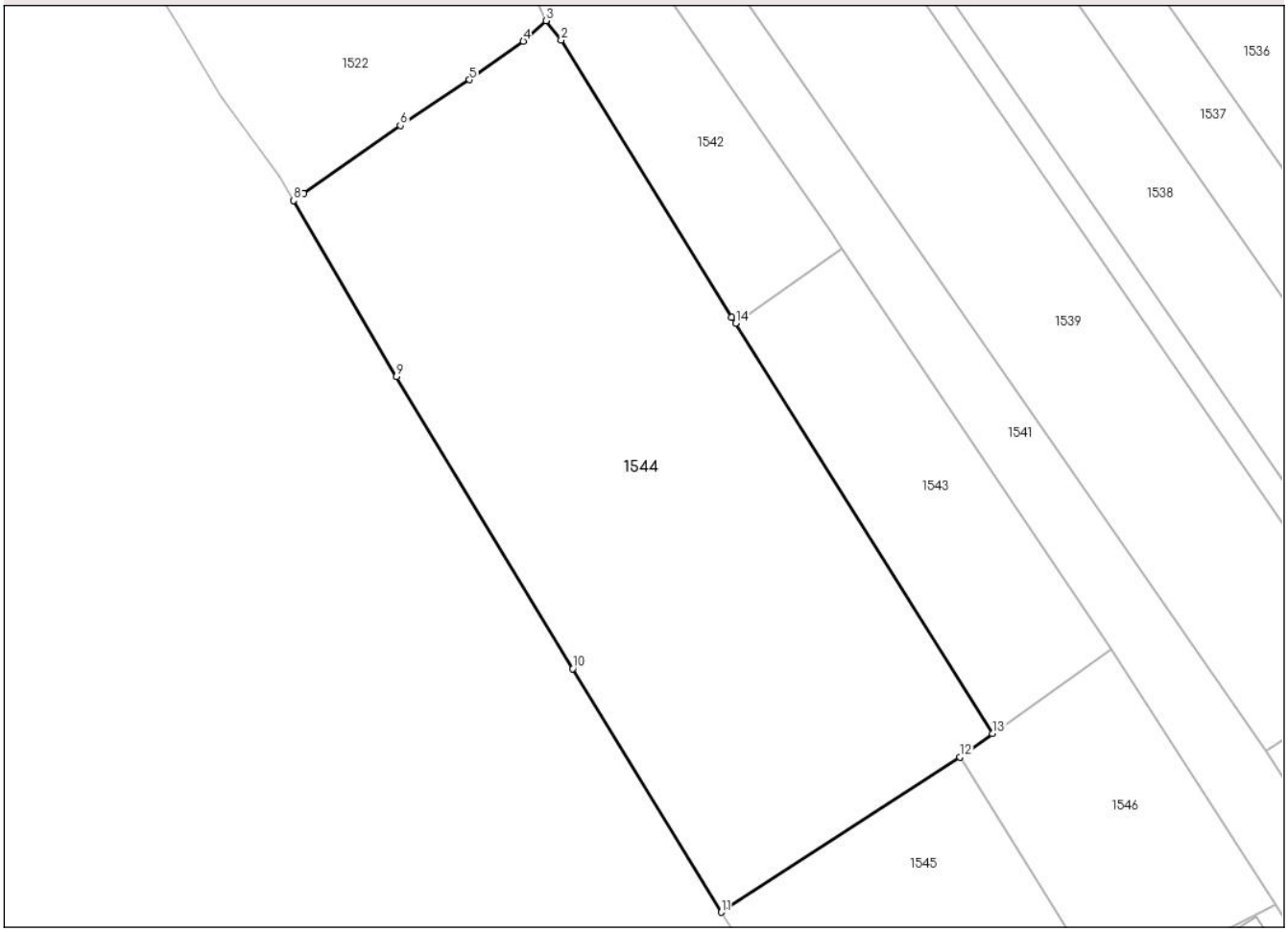

Date referitoare la teren

Crt	Categorie folosință	Intra vilan	Suprafaţa (mp)	Tarla	Parcelă	Nr. topo	Observaţii / Referinţe
1	arabil	DA	5.200	2	A56	-	

Lungime Segmente
1) Valorile lungimilor segmentelor sunt obţinute din proiecţie în plan.

Punct început	X / Y	Punct sfârşit	X / Y	Lungime segment (** (m)
1	564.687,88 687.259,504	2	564.664,03 687.298,224	45.476
2	564.664,03 687.298,224	3	564.661,892 687.300,924	3.444
3	564.661,892 687.300,924	4	564.658,726 687.298,06	4.269
4	564.658,726 687.298,06	5	564.651,18 687.292,69	9.262
5	564.651,18 687.292,69	6	564.641,534 687.286,299	11.571

Document care conține date cu caracter personal, protejat de prevederile Regulamentului (UE) nr. 679/2016 și Legii 190/2018

Punct început	X / Y	Punct sfârşit	X / Y	Lungime segment (** (m)
6	564.641,534 687.286,299	7	564.628,015 687.276,798	16.524
7	564.628,015 687.276,798	8	564.626,617 687.275,816	1.708
8	564.626,617 687.275,816	9	564.640,982 687.251,211	28.491
9	564.640,982 687.251,211	10	564.665,624 687.210,429	47.649
10	564.665,624 687.210,429	11	564.686,429 687.176,428	39.861
11	564.686,429 687.176,428	12	564.719,748 687.198,11	39.753
12	564.719,748 687.198,11	13	564.724,329 687.201,358	5.616
13	564.724,329 687.201,358	14	564.688,403 687.258,67	67.641
14	564.688,403 687.258,67	1	564.687,88 687.259,504	0.984

** Lungimile segmentelor sunt determinate în planul de proiecţie Stereo 70 şi sunt rotunjite la 1 milimetru.
*** Distanţa dintre puncte este formată din segmente cumulate ce sunt mai mici decât valoarea 1 milimetru.

Document care conține date cu caracter personal, protejat de prevederile Regulamentului (UE) nr. 679/2016 și Legii 190/2018

DATE DESPRE IMOBILUL NR. 1545

Oficiul de Cadastru şi Publicitate Imobiliară SUCEAVA
Biroul de Cadastru şi Publicitate Imobiliară Radauti

A. Partea I. Descrierea imobilului

TEREN Intravilan

Adresa: Loc. Poieni-Solca, Jud. Suceava

Nr. Crt	Nr cadastral Nr. topografic	Suprafaţa* (mp)	Observaţii / Referinţe
A1		2.390	Sector cadastral:16 Teren neimprejmuit;

B. Partea II. Proprietari şi acte

Inscrieri privitoare la dreptul de proprietate şi alte drepturi reale		Referinţe
1545 / 23/09/2024		
Act Administrativ nr. 3444, din 04/10/2024 emis de Primaria Comunei Poieni Solca;		
B1	Inscrierea provizorie, drept de PROPRIETATE, dobandit prin Lege, cota actuala 1/1	A1
	1) **NEIDENTIFICAT NEIDENTIFICAT**	
B2	se noteaza mentiunea de prorpietar neidentificat	A1

C. Partea III. SARCINI .

Inscrieri privind dezmembramintele dreptului de proprietate, drepturi reale de garanţie şi sarcini	Referinţe
NU SUNT	

Document care conține date cu caracter personal, protejat de prevederile Regulamentului (UE) nr. 679/2016 și Legii 190/2018

Anexa Nr. 1 La Partea I

Teren

Nr cadastral	Suprafaţa (mp)*	Observaţii / Referinţe
	2.390	

* Suprafaţa este determinată in planul de proiecţie Stereo 70.

DETALII LINIARE IMOBIL

Date referitoare la teren

Crt	Categorie folosință	Intra vilan	Suprafaţa (mp)	Tarla	Parcelă	Nr. topo	Observaţii / Referinţe
1	arabil	DA	2.390	2	A56	-	

Lungime Segmente
1) Valorile lungimilor segmentelor sunt obţinute din proiecţie în plan.

Punct început	X / Y	Punct sfârşit	X / Y	Lungime segment (** (m)
1	564.689,729 687.171,036	2	564.705,742 687.150,126	26.337
2	564.705,742 687.150,126	3	564.713,279 687.134,422	17.419
3	564.713,279 687.134,422	4	564.717,761 687.126,002	9.539
4	564.717,761 687.126,002	5	564.753,579 687.144,032	40.1
5	564.753,579 687.144,032	6	564.740,158 687.165,485	25.305

Document care conține date cu caracter personal, protejat de prevederile Regulamentului (UE) nr. 679/2016 și Legii 190/2018

Punct început	X / Y	Punct sfârşit	X / Y	Lungime segment (** (m)
6	564.740,158 687.165,485	7	564.719,748 687.198,11	38.483
7	564.719,748 687.198,11	8	564.686,429 687.176,428	39.753
8	564.686,429 687.176,428	1	564.689,729 687.171,036	6.322

** Lungimile segmentelor sunt determinate în planul de proiecţie Stereo 70 şi sunt rotunjite la 1 milimetru.
*** Distanţa dintre puncte este formată din segmente cumulate ce sunt mai mici decât valoarea 1 milimetru.

Document care conține date cu caracter personal, protejat de prevederile Regulamentului (UE) nr. 679/2016 și Legii 190/2018

DATE DESPRE IMOBILUL NR. 1546

Oficiul de Cadastru şi Publicitate Imobiliară SUCEAVA
Biroul de Cadastru şi Publicitate Imobiliară Radauti

A. Partea I. Descrierea imobilului

TEREN Intravilan

Adresa: Loc. Poieni-Solca, Jud. Suceava

Nr. Crt	Nr cadastral Nr. topografic	Suprafaţa* (mp)	Observaţii / Referinţe
A1	31812	1.060	Sector cadastral:16 Teren imprejmuit;

B. Partea II. Proprietari şi acte

Inscrieri privitoare la dreptul de proprietate şi alte drepturi reale		Referinţe
1546 / 23/09/2024		
Act Notarial nr. 319, din 06/04/2022 emis de Sehlanec Ana;		
B1	Intabulare, drept de PROPRIETATEbun propriu cu titlu de cumparare, dobandit prin Conventie, cota actuala 1/1, cota initiala 1/1	A1
	1) **URECHE ANDREI-ILISEI**	
	OBSERVATII: pozitie transcrisa din CF 31796/Poieni-Solca, inscrisa prin incheierea nr. 14322 din 07/04/2022;	

C. Partea III. SARCINI .

Inscrieri privind dezmembramintele dreptului de proprietate, drepturi reale de garanţie şi sarcini	Referinţe
NU SUNT	

Document care conține date cu caracter personal, protejat de prevederile Regulamentului (UE) nr. 679/2016 și Legii 190/2018

Anexa Nr. 1 La Partea I

Teren

Nr cadastral	Suprafaţa (mp)*	Observaţii / Referinţe
31812	1.060	

* Suprafaţa este determinată in planul de proiecţie Stereo 70.

DETALII LINIARE IMOBIL

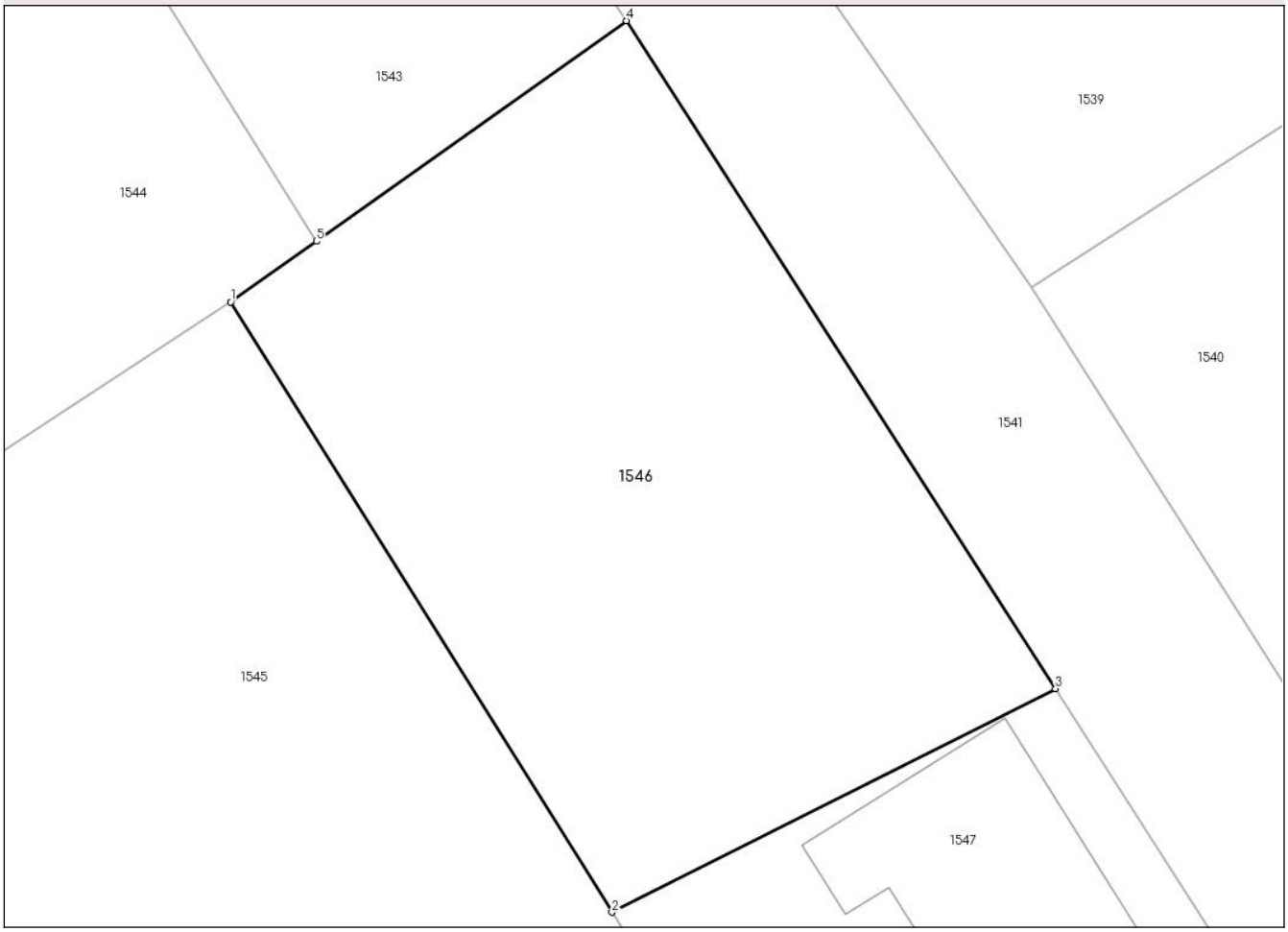

Date referitoare la teren

Crt	Categorie folosință	Intra vilan	Suprafaţa (mp)	Tarla	Parcelă	Nr. topo	Observaţii / Referinţe
1	arabil	DA	1.060	2	A56	-	

Lungime Segmente
1) Valorile lungimilor segmentelor sunt obţinute din proiecţie în plan.

Punct început	X / Y	Punct sfârşit	X / Y	Lungime segment (** (m)
1	564.719,748 687.198,11	2	564.740,158 687.165,485	38.483
2	564.740,158 687.165,485	3	564.763,896 687.177,435	26.576
3	564.763,896 687.177,435	4	564.740,922 687.213,148	42.464
4	564.740,922 687.213,148	5	564.724,329 687.201,358	20.355
5	564.724,329 687.201,358	1	564.719,748 687.198,11	5.616

Document care conține date cu caracter personal, protejat de prevederile Regulamentului (UE) nr. 679/2016 și Legii 190/2018

** Lungimile segmentelor sunt determinate în planul de proiecţie Stereo 70 şi sunt rotunjite la 1 milimetru.
*** Distanţa dintre puncte este formată din segmente cumulate ce sunt mai mici decât valoarea 1 milimetru.

DATE DESPRE IMOBILUL NR. 1547

Oficiul de Cadastru şi Publicitate Imobiliară SUCEAVA
Biroul de Cadastru şi Publicitate Imobiliară Radauti

A. Partea I. Descrierea imobilului

TEREN Intravilan

Adresa: Loc. Poieni-Solca, Jud. Suceava

Nr. Crt	Nr cadastral Nr. topografic	Suprafaţa* (mp)	Observaţii / Referinţe
A1	31811	1.075	Sector cadastral:16 Teren imprejmuit;

B. Partea II. Proprietari şi acte

Inscrieri privitoare la dreptul de proprietate şi alte drepturi reale		Referinţe
1547 / 23/09/2024		
Act Notarial nr. 319, din 06/04/2022 emis de Sehlanec Ana;		
B1	Intabulare, drept de PROPRIETATEbun propriu cu titlu de cumparare, dobandit prin Conventie, cota actuala 1/1, cota initiala 1/1	A1
	1) **URECHE ANDREI-ILISEI**	
	OBSERVATII: pozitie transcrisa din CF 31796/Poieni-Solca, inscrisa prin incheierea nr. 14322 din 07/04/2022;	

C. Partea III. SARCINI .

Inscrieri privind dezmembramintele dreptului de proprietate, drepturi reale de garanţie şi sarcini	Referinţe
NU SUNT	

Document care conține date cu caracter personal, protejat de prevederile Regulamentului (UE) nr. 679/2016 și Legii 190/2018

Anexa Nr. 1 La Partea I

Teren

Nr cadastral	Suprafaţa (mp)*	Observaţii / Referinţe
31811	1.075	

* Suprafaţa este determinată in planul de proiecţie Stereo 70.

DETALII LINIARE IMOBIL

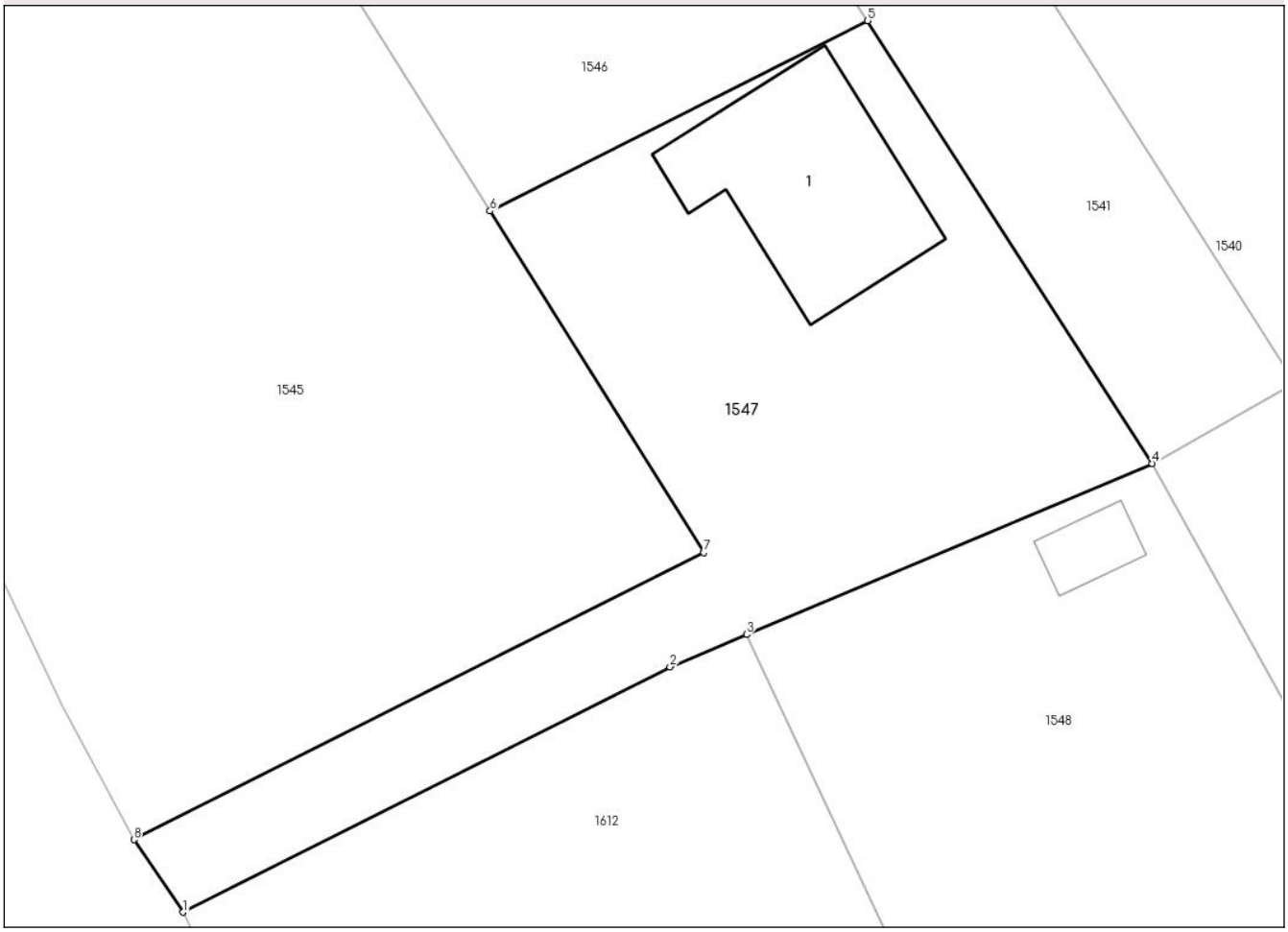

Date referitoare la teren

Crt	Categorie folosință	Intra vilan	Suprafaţa (mp)	Tarla	Parcelă	Nr. topo	Observaţii / Referinţe
1	arabil	DA	1.075	2	A56	-	

Date referitoare la construcţii

Crt	Număr	Destinaţie construcţie	Supraf. (mp)	Situaţie juridică	Observaţii / Referinţe
A1.1		constructii de locuinte	157	Fara acte	Nr. niveluri:2; S. construita la sol:157 mp; S. construita desfasurata:157 mp; casa

Lungime Segmente

1) Valorile lungimilor segmentelor sunt obţinute din proiecţie în plan.

Punct început	X / Y	Punct sfârşit	X / Y	Lungime segment (** (m)
1	564.720,851 687.121,452	2	564.751,466 687.136,86	34.274
2	564.751,466 687.136,86	3	564.756,288 687.138,891	5.232
3	564.756,288 687.138,891	4	564.781,785 687.149,627	27.665
4	564.781,785 687.149,627	5	564.763,896 687.177,435	33.065

Document care conține date cu caracter personal, protejat de prevederile Regulamentului (UE) nr. 679/2016 și Legii 190/2018

Punct început	X / Y	Punct sfârşit	X / Y	Lungime segment (** (m)
5	564.763,896 687.177,435	6	564.740,158 687.165,485	26.576
6	564.740,158 687.165,485	7	564.753,579 687.144,032	25.305
7	564.753,579 687.144,032	8	564.717,761 687.126,002	40.1
8	564.717,761 687.126,002	1	564.720,851 687.121,452	5.5

** Lungimile segmentelor sunt determinate în planul de proiecţie Stereo 70 şi sunt rotunjite la 1 milimetru.
*** Distanţa dintre puncte este formată din segmente cumulate ce sunt mai mici decât valoarea 1 milimetru.

Document care conține date cu caracter personal, protejat de prevederile Regulamentului (UE) nr. 679/2016 și Legii 190/2018

DATE DESPRE IMOBILUL NR. 1548

Oficiul de Cadastru şi Publicitate Imobiliară SUCEAVA
Biroul de Cadastru şi Publicitate Imobiliară Radauti

A. Partea I. Descrierea imobilului

TEREN Intravilan

Adresa: Loc. Poieni-Solca, Jud. Suceava

Nr. Crt	Nr cadastral Nr. topografic	Suprafaţa* (mp)	Observaţii / Referinţe
A1	31810	965	Sector cadastral:16 Teren imprejmuit;

B. Partea II. Proprietari şi acte

Inscrieri privitoare la dreptul de proprietate şi alte drepturi reale		Referinţe
1548 / 23/09/2024		
Act Notarial nr. 319, din 06/04/2022 emis de Sehlanec Ana;		
B1	Intabulare, drept de PROPRIETATEbun propriu cu titlu de cumparare, dobandit prin Conventie, cota actuala 1/1, cota initiala 1/1	A1
	1) **URECHE ANDREI-ILISEI**	
	OBSERVATII: pozitie transcrisa din CF 31796/Poieni-Solca, inscrisa prin incheierea nr. 14322 din 07/04/2022;	

C. Partea III. SARCINI .

Inscrieri privind dezmembramintele dreptului de proprietate, drepturi reale de garanţie şi sarcini	Referinţe
NU SUNT	

Document care conține date cu caracter personal, protejat de prevederile Regulamentului (UE) nr. 679/2016 și Legii 190/2018

Anexa Nr. 1 La Partea I

Teren

Nr cadastral	Suprafaţa (mp)*	Observaţii / Referinţe
31810	965	

* Suprafaţa este determinată in planul de proiecţie Stereo 70.

DETALII LINIARE IMOBIL

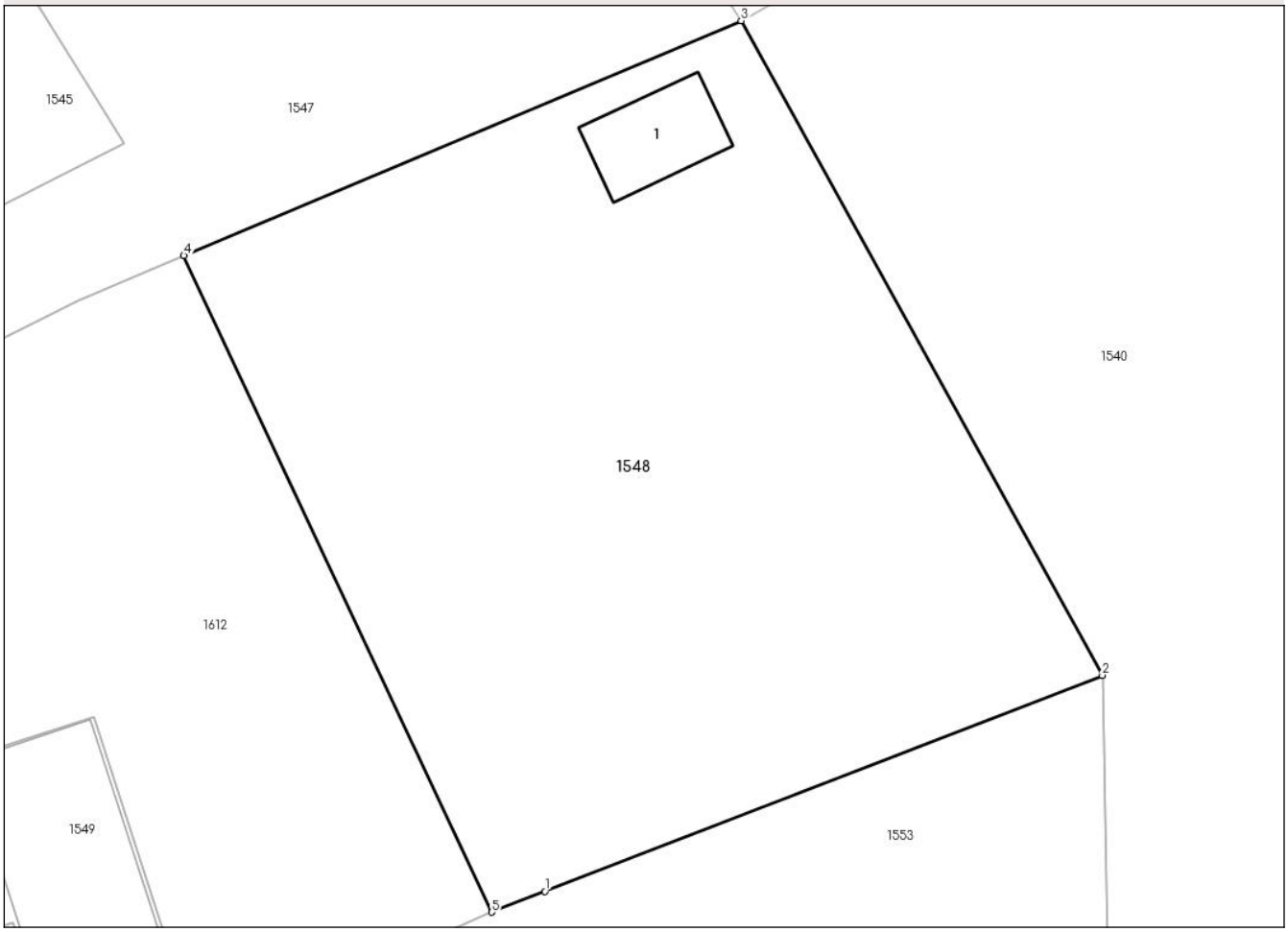

Date referitoare la teren

Crt	Categorie folosință	Intra vilan	Suprafaţa (mp)	Tarla	Parcelă	Nr. topo	Observaţii / Referinţe
1	arabil	DA	965	2	A56	-	

Date referitoare la construcţii

Crt	Număr	Destinaţie construcţie	Supraf. (mp)	Situaţie juridică	Observaţii / Referinţe
A1.1		constructii anexa	23	Fara acte	Nr. niveluri:1; S. construita la sol:23 mp; S. construita desfasurata:23 mp; anexa

Lungime Segmente
1) Valorile lungimilor segmentelor sunt obţinute din proiecţie în plan.

Punct început	X / Y	Punct sfârşit	X / Y	Lungime segment (** (m)
1	564.772,805 687.109,845	2	564.798,306 687.119,714	27.344
2	564.798,306 687.119,714	3	564.781,785 687.149,627	34.172
3	564.781,785 687.149,627	4	564.756,288 687.138,891	27.665
4	564.756,288 687.138,891	5	564.770,382 687.108,888	33.148

Document care conține date cu caracter personal, protejat de prevederile Regulamentului (UE) nr. 679/2016 și Legii 190/2018

Punct început	X / Y	Punct sfârşit	X / Y	Lungime segment (** (m)
5	564.770,382 687.108,888	1	564.772,805 687.109,845	2.605

** Lungimile segmentelor sunt determinate în planul de proiecţie Stereo 70 şi sunt rotunjite la 1 milimetru.
*** Distanţa dintre puncte este formată din segmente cumulate ce sunt mai mici decât valoarea 1 milimetru.

Document care conține date cu caracter personal, protejat de prevederile Regulamentului (UE) nr. 679/2016 și Legii 190/2018

DATE DESPRE IMOBILUL NR. 1549

Oficiul de Cadastru şi Publicitate Imobiliară SUCEAVA
Biroul de Cadastru şi Publicitate Imobiliară Radauti

A. Partea I. Descrierea imobilului

TEREN Intravilan Nr. CF vechi:39.

Adresa: Loc. Poieni-Solca, Jud. Suceava

Nr. Crt	Nr cadastral Nr. topografic	Suprafaţa* (mp)	Observaţii / Referinţe
A1	30872	250	Sector cadastral:16 Teren imprejmuit;

Construcţii

Crt	Nr cadastral Nr. topografic	Adresa	Observaţii / Referinţe
A1.1	30872-C1	Loc. Poieni-Solca, Jud. Suceava	Nr. niveluri:2; S. construita la sol:79 mp; S. construita desfasurata:154 mp; P+E, supraf desf 154 mp din anul 1986.
A1.2	30872-C2	Loc. Poieni-Solca, Jud. Suceava	Nr. niveluri:1; S. construita la sol:24 mp; S. construita desfasurata:24 mp; Parter supraf desf 24 mp din anul 1986.

B. Partea II. Proprietari şi acte

Inscrieri privitoare la dreptul de proprietate şi alte drepturi reale		Referinţe
1549 / 23/09/2024		
Act Administrativ nr. de dare cu plata, din 14/06/1984 emis de CAP-ului Poieni-Solca;		
B1	Intabulare, drept de PROPRIETATE, dobandit prin Lege, cota actuala 1/1, cota initiala 1/1	A1
	1) **URECHE IOAN** 2) **URECHE LUCICA**, soți, bun comun	
Act Administrativ nr. 2100, din 08/07/2022 emis de PRIMARIA POIENI SOLCA (CERTIFICAT EDIFICARE ; act administrativ nr Autorizatie construire nr.10/576 din 27.10.1984, emis de PRIMARIA ORASULUI SOLCA);		
B2	Intabulare, drept de PROPRIETATEbun comun in devalmasie, dobandit prin Construire, cota actuala 1/1, cota initiala 1/1	A1.1, A1.2
	1) **URECHE LUCICA** 2) **URECHE IOAN**	

C. Partea III. SARCINI .

Inscrieri privind dezmembramintele dreptului de proprietate, drepturi reale de garanţie şi sarcini	Referinţe
NU SUNT	

Document care conține date cu caracter personal, protejat de prevederile Regulamentului (UE) nr. 679/2016 și Legii 190/2018

Anexa Nr. 1 La Partea I

Teren

Nr cadastral	Suprafaţa (mp)*	Observaţii / Referinţe
30872	250	

* Suprafaţa este determinată in planul de proiecţie Stereo 70.

DETALII LINIARE IMOBIL

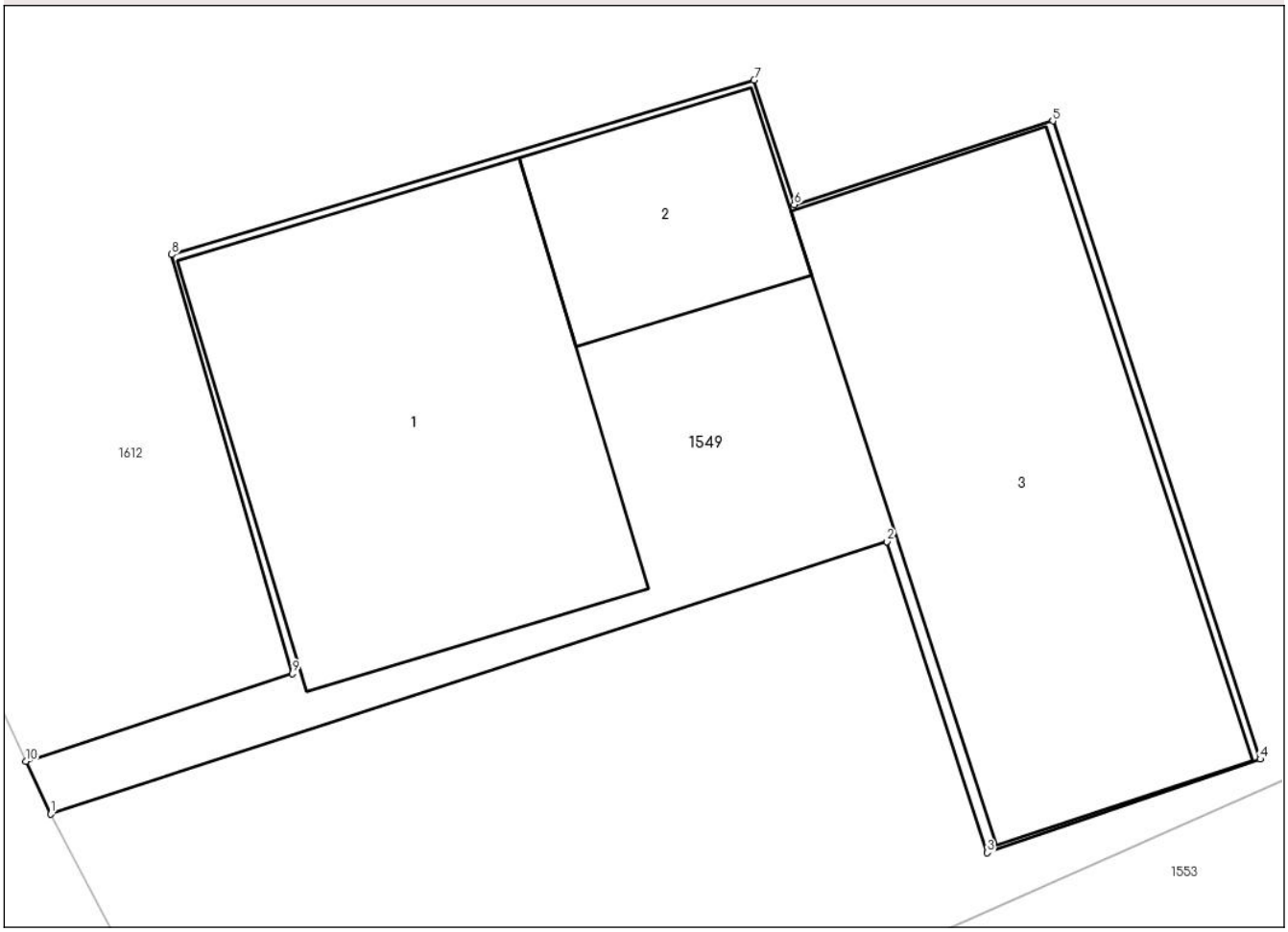

Date referitoare la teren

Crt	Categorie folosință	Intra vilan	Suprafaţa (mp)	Tarla	Parcelă	Nr. topo	Observaţii / Referinţe
1	curti constructii	DA	250	2	a56	1511.	parcela virana

Date referitoare la construcţii

Crt	Număr	Destinaţie construcţie	Supraf. (mp)	Situaţie juridică	Observaţii / Referinţe
A1.1	30872-C1	constructii de locuinte	79	Cu acte	Nr. niveluri:2; S. construita la sol:79 mp; S. construita desfasurata:154 mp; P+E, supraf desf 154 mp din anul 1986.
A1.2	30872-C2	constructii anexa	24	Cu acte	Nr. niveluri:1; S. construita la sol:24 mp; S. construita desfasurata:24 mp; Parter supraf desf 24 mp din anul 1986.
A1.3	30872-C3	constructii anexa	89	Fara acte	Nr. niveluri:1; S. construita la sol:89 mp; S. construita desfasurata:89 mp; Parter supraf desf 89 mp din anul 1986.

Lungime Segmente

1) Valorile lungimilor segmentelor sunt obţinute din proiecţie în plan.

Punct început	X / Y	Punct sfârşit	X / Y	Lungime segment (** (m)
1	564.729,818 687.102,363	2	564.748,458 687.108,43	19.603

Document care conține date cu caracter personal, protejat de prevederile Regulamentului (UE) nr. 679/2016 și Legii 190/2018

Punct început	X / Y	Punct sfârşit	X / Y	Lungime segment (** (m)
2	564.748,458 687.108,43	3	564.750,693 687.101,504	7.278
3	564.750,693 687.101,504	4	564.756,776 687.103,588	6.43
4	564.756,776 687.103,588	5	564.752,152 687.117,795	14.941
5	564.752,152 687.117,795	6	564.746,391 687.115,932	6.055
6	564.746,391 687.115,932	7	564.745,494 687.118,702	2.912
7	564.745,494 687.118,702	8	564.732,516 687.114,82	13.546
8	564.732,516 687.114,82	9	564.735,209 687.105,493	9.708
9	564.735,209 687.105,493	10	564.729,265 687.103,539	6.257
10	564.729,265 687.103,539	1	564.729,818 687.102,363	1.3

** Lungimile segmentelor sunt determinate în planul de proiecţie Stereo 70 şi sunt rotunjite la 1 milimetru.
*** Distanţa dintre puncte este formată din segmente cumulate ce sunt mai mici decât valoarea 1 milimetru.

Document care conține date cu caracter personal, protejat de prevederile Regulamentului (UE) nr. 679/2016 și Legii 190/2018

DATE DESPRE IMOBILUL NR. 1550

Oficiul de Cadastru şi Publicitate Imobiliară SUCEAVA
Biroul de Cadastru şi Publicitate Imobiliară Radauti

A. Partea I. Descrierea imobilului

TEREN Intravilan

Adresa: Loc. Poieni-Solca, Jud. Suceava

Nr. Crt	Nr cadastral Nr. topografic	Suprafaţa* (mp)	Observaţii / Referinţe
A1		1.300	Sector cadastral:16 Teren neimprejmuit;

B. Partea II. Proprietari şi acte

Inscrieri privitoare la dreptul de proprietate şi alte drepturi reale		Referinţe
1550 / 23/09/2024		
Act Normativ nr. 7, din 13/03/1996 emis de PARLAMENTUL ROMANIEI;		
B1	Intabulare, drept de PROPRIETATE, dobandit prin Lege, cota actuala 1/1	A1
	1) **NEIDENTIFICAT NEIDENTIFICAT**	
Act Administrativ nr. 3275, din 27/09/2024 emis de PRIMARIA COMUNEI POIENI SOLCA;		
B2	se noteaza posesia faptica in favoarea lui	A1
	1) **SOLCAN GHEORGHE**	

C. Partea III. SARCINI .

Inscrieri privind dezmembramintele dreptului de proprietate, drepturi reale de garanţie şi sarcini	Referinţe
NU SUNT	

Document care conține date cu caracter personal, protejat de prevederile Regulamentului (UE) nr. 679/2016 și Legii 190/2018

Anexa Nr. 1 La Partea I

Teren

Nr cadastral	Suprafaţa (mp)*	Observaţii / Referinţe
	1.300	

* Suprafaţa este determinată in planul de proiecţie Stereo 70.

DETALII LINIARE IMOBIL

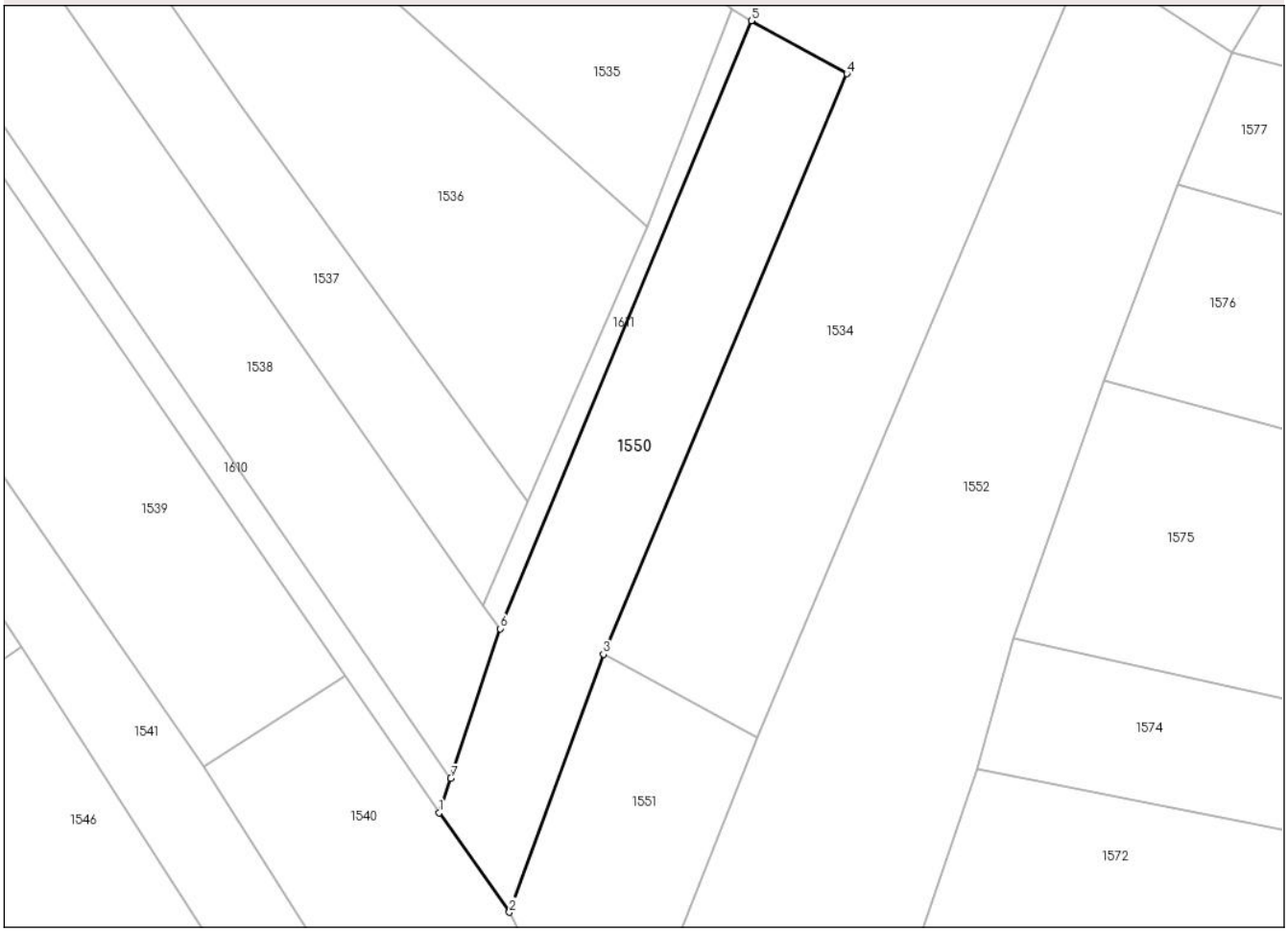

Date referitoare la teren

Crt	Categorie folosință	Intra vilan	Suprafaţa (mp)	Tarla	Parcelă	Nr. topo	Observaţii / Referinţe
1	arabil	DA	1.300	2	A56	-	

Lungime Segmente
1) Valorile lungimilor segmentelor sunt obţinute din proiecţie în plan.

Punct început	X / Y	Punct sfârşit	X / Y	Lungime segment (** (m)
1	564.790,505 687.193,469	2	564.798,799 687.181,676	14.418
2	564.798,799 687.181,676	3	564.809,944 687.212,211	32.505
3	564.809,944 687.212,211	4	564.838,77 687.280,918	74.509
4	564.838,77 687.280,918	5	564.827,455 687.287,191	12.938
5	564.827,455 687.287,191	6	564.797,713 687.215,228	77.867

Document care conține date cu caracter personal, protejat de prevederile Regulamentului (UE) nr. 679/2016 și Legii 190/2018

Punct început	X / Y	Punct sfârşit	X / Y	Lungime segment (** (m)
6	564.797,713 687.215,228	7	564.791,845 687.197,514	18.661
7	564.791,845 687.197,514	1	564.790,505 687.193,469	4.261

** Lungimile segmentelor sunt determinate în planul de proiecţie Stereo 70 şi sunt rotunjite la 1 milimetru.
*** Distanţa dintre puncte este formată din segmente cumulate ce sunt mai mici decât valoarea 1 milimetru.

Document care conține date cu caracter personal, protejat de prevederile Regulamentului (UE) nr. 679/2016 și Legii 190/2018

DATE DESPRE IMOBILUL NR. 1551

Oficiul de Cadastru şi Publicitate Imobiliară SUCEAVA
Biroul de Cadastru şi Publicitate Imobiliară Radauti

A. Partea I. Descrierea imobilului

TEREN Intravilan

Adresa: Loc. Poieni-Solca, Jud. Suceava

Nr. Crt	Nr cadastral Nr. topografic	Suprafaţa* (mp)	Observaţii / Referinţe
A1		800	Sector cadastral:16 Teren neimprejmuit;

B. Partea II. Proprietari şi acte

Inscrieri privitoare la dreptul de proprietate şi alte drepturi reale		Referinţe
1551 / 23/09/2024		
Act Normativ nr. 7, din 13/03/1996 emis de PARLAMENTUL ROMANIEI;		
B1	Intabulare, drept de PROPRIETATE, dobandit prin Lege, cota actuala 1/1	A1
	1) **NEIDENTIFICAT NEIDENTIFICAT**	
Act Administrativ nr. 3276, din 27/09/2024 emis de PRIMARIA COMUNEI POIENI SOLCA;		
B2	se noteaza posesia faptica in favoarea lui	A1
	1) **GALIS VASILE**	

C. Partea III. SARCINI .

Inscrieri privind dezmembramintele dreptului de proprietate, drepturi reale de garanţie şi sarcini	Referinţe
NU SUNT	

Document care conține date cu caracter personal, protejat de prevederile Regulamentului (UE) nr. 679/2016 și Legii 190/2018

Anexa Nr. 1 La Partea I

Teren

Nr cadastral	Suprafaţa (mp)*	Observaţii / Referinţe
	800	

* Suprafaţa este determinată in planul de proiecţie Stereo 70.

DETALII LINIARE IMOBIL

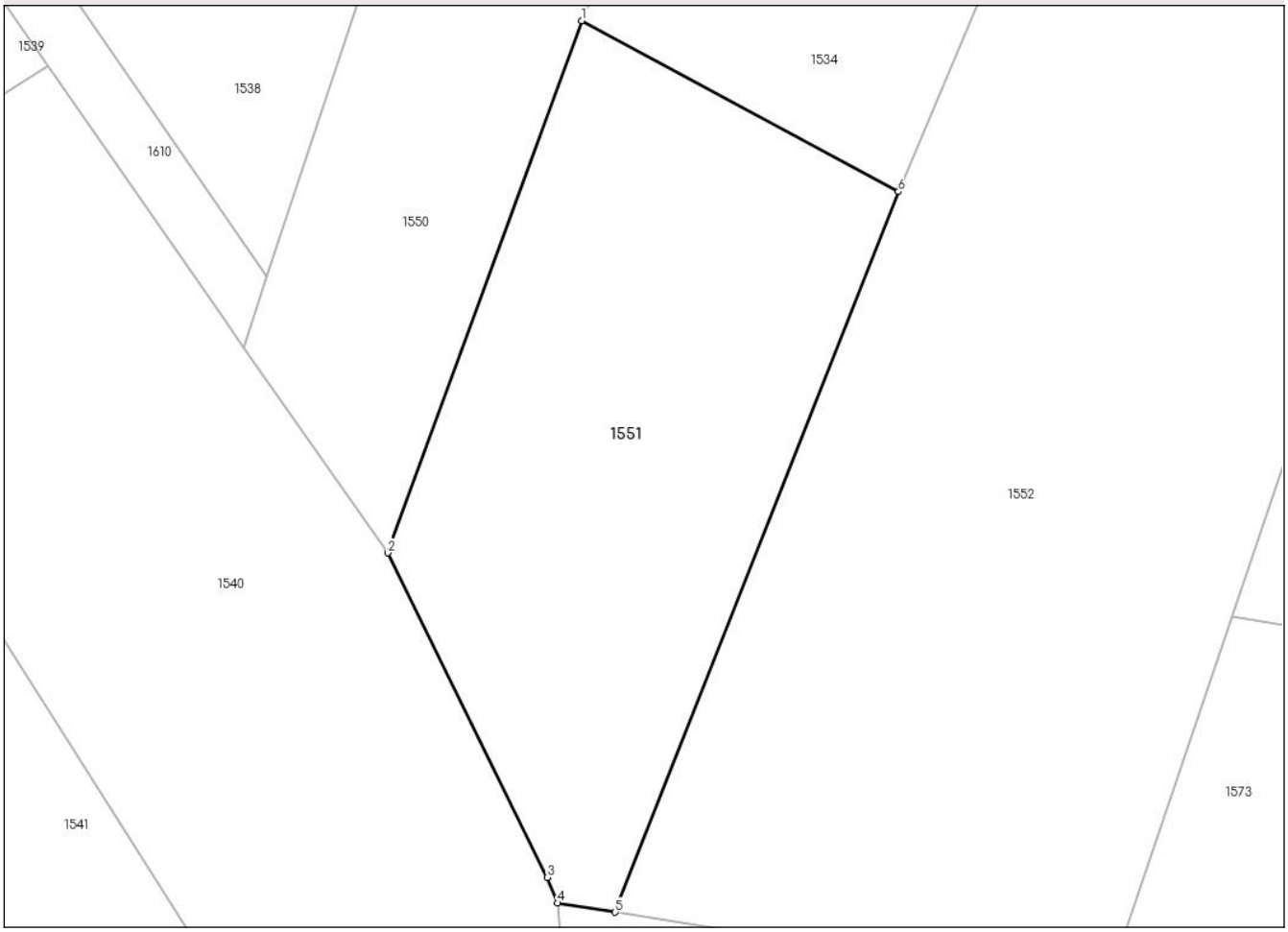

Date referitoare la teren

Crt	Categorie folosință	Intra vilan	Suprafaţa (mp)	Tarla	Parcelă	Nr. topo	Observaţii / Referinţe
1	arabil	DA	800	2	A56	-	

Lungime Segmente
1) Valorile lungimilor segmentelor sunt obţinute din proiecţie în plan.

Punct început	X / Y	Punct sfârşit	X / Y	Lungime segment (** (m)
1	564.809,944 687.212,211	2	564.798,799 687.181,676	32.505
2	564.798,799 687.181,676	3	564.807,952 687.163,05	20.753
3	564.807,952 687.163,05	4	564.808,557 687.161,59	1.58
4	564.808,557 687.161,59	5	564.811,864 687.161,066	3.348
5	564.811,864 687.161,066	6	564.828,134 687.202,404	44.425

Document care conține date cu caracter personal, protejat de prevederile Regulamentului (UE) nr. 679/2016 și Legii 190/2018

Punct început	X / Y	Punct sfârşit	X / Y	Lungime segment (** (m)
6	564.828,134 687.202,404	1	564.809,944 687.212,211	20.665

** Lungimile segmentelor sunt determinate în planul de proiecţie Stereo 70 şi sunt rotunjite la 1 milimetru.
*** Distanţa dintre puncte este formată din segmente cumulate ce sunt mai mici decât valoarea 1 milimetru.

Document care conține date cu caracter personal, protejat de prevederile Regulamentului (UE) nr. 679/2016 și Legii 190/2018

DATE DESPRE IMOBILUL NR. 1552

Oficiul de Cadastru şi Publicitate Imobiliară SUCEAVA
Biroul de Cadastru şi Publicitate Imobiliară Radauti

A. Partea I. Descrierea imobilului

TEREN Intravilan

Adresa: Loc. Poieni-Solca, Jud. Suceava

Nr. Crt	Nr cadastral Nr. topografic	Suprafaţa* (mp)	Observaţii / Referinţe
A1		3.300	Sector cadastral:16 Teren neimprejmuit;

B. Partea II. Proprietari şi acte

Inscrieri privitoare la dreptul de proprietate şi alte drepturi reale		Referinţe
1552 / 23/09/2024		
Act Normativ nr. 7, din 13/03/1996 emis de PARLAMENTUL ROMANIEI;		
B1	Intabulare, drept de PROPRIETATE, dobandit prin Lege, cota actuala 1/1	A1
	1) **NEIDENTIFICAT NEIDENTIFICAT**	
Act Administrativ nr. 3277, din 27/09/2024 emis de PRIMARIA COMUNEI POIENI SOLCA;		
B2	se noteaza posesia faptica in favoarea lui	A1
	1) **TODERAS CRISTINA**	

C. Partea III. SARCINI .

Inscrieri privind dezmembramintele dreptului de proprietate, drepturi reale de garanţie şi sarcini	Referinţe
NU SUNT	

Document care conține date cu caracter personal, protejat de prevederile Regulamentului (UE) nr. 679/2016 și Legii 190/2018

Anexa Nr. 1 La Partea I

Teren

Nr cadastral	Suprafaţa (mp)*	Observaţii / Referinţe
	3.300	

* Suprafaţa este determinată in planul de proiecţie Stereo 70.

DETALII LINIARE IMOBIL

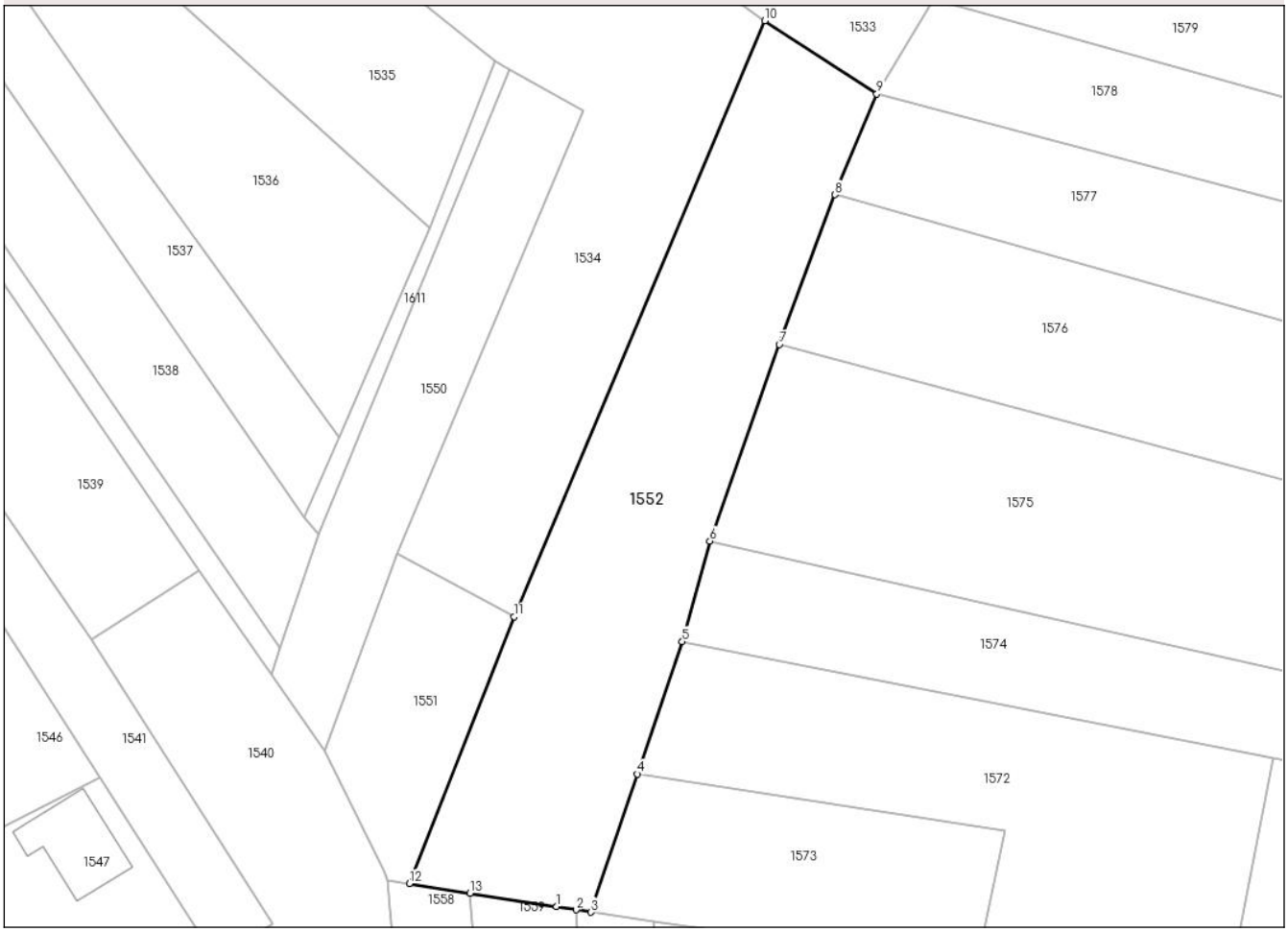

Date referitoare la teren

Crt	Categorie folosință	Intra vilan	Suprafaţa (mp)	Tarla	Parcelă	Nr. topo	Observaţii / Referinţe
1	arabil	DA	3.300	2	A56	-	

Lungime Segmente
1) Valorile lungimilor segmentelor sunt obţinute din proiecţie în plan.

Punct început	X / Y	Punct sfârşit	X / Y	Lungime segment (** (m)
1	564.834,708 687.157,448	2	564.837,754 687.156,966	3.084
2	564.837,754 687.156,966	3	564.840,057 687.156,601	2.332
3	564.840,057 687.156,601	4	564.847,278 687.178,014	22.598
4	564.847,278 687.178,014	5	564.854,211 687.198,573	21.697
5	564.854,211 687.198,573	6	564.858,513 687.214,161	16.171

Document care conține date cu caracter personal, protejat de prevederile Regulamentului (UE) nr. 679/2016 și Legii 190/2018

Punct început	X / Y	Punct sfârşit	X / Y	Lungime segment (** (m)
6	564.858,513 687.214,161	7	564.869,29 687.244,617	32.307
7	564.869,29 687.244,617	8	564.877,926 687.267,859	24.795
8	564.877,926 687.267,859	9	564.884,425 687.283,467	16.907
9	564.884,425 687.283,467	10	564.867,047 687.294,825	20.761
10	564.867,047 687.294,825	11	564.828,134 687.202,404	100.279
11	564.828,134 687.202,404	12	564.811,864 687.161,066	44.425
12	564.811,864 687.161,066	13	564.821,293 687.159,573	9.546
13	564.821,293 687.159,573	1	564.834,708 687.157,448	13.582

** Lungimile segmentelor sunt determinate în planul de proiecţie Stereo 70 şi sunt rotunjite la 1 milimetru.
*** Distanţa dintre puncte este formată din segmente cumulate ce sunt mai mici decât valoarea 1 milimetru.

Document care conține date cu caracter personal, protejat de prevederile Regulamentului (UE) nr. 679/2016 și Legii 190/2018

DATE DESPRE IMOBILUL NR. 1553

Oficiul de Cadastru şi Publicitate Imobiliară SUCEAVA
Biroul de Cadastru şi Publicitate Imobiliară Radauti

A. Partea I. Descrierea imobilului

TEREN Intravilan

Adresa: Loc. Poieni-Solca, Jud. Suceava

Nr. Crt	Nr cadastral Nr. topografic	Suprafaţa* (mp)	Observaţii / Referinţe
A1		2.500	Sector cadastral:16 Teren neimprejmuit;

B. Partea II. Proprietari şi acte

Inscrieri privitoare la dreptul de proprietate şi alte drepturi reale		Referinţe
1553 / 23/09/2024		
Act Normativ nr. 7, din 13/03/1996 emis de PARLAMENTUL ROMANIEI;		
B1	Intabulare, drept de PROPRIETATE, dobandit prin Lege, cota actuala 1/1	A1
	1) **NEIDENTIFICAT NEIDENTIFICAT**	
Act Administrativ nr. 3278, din 27/09/2024 emis de PRIMARIA COMUNEI POIENI SOLCA;		
B2	se noteaza posesia faptica in favoarea lui	A1
	1) **MALTICHI ION**	

C. Partea III. SARCINI .

Inscrieri privind dezmembramintele dreptului de proprietate, drepturi reale de garanţie şi sarcini	Referinţe
NU SUNT	

Document care conține date cu caracter personal, protejat de prevederile Regulamentului (UE) nr. 679/2016 și Legii 190/2018

Anexa Nr. 1 La Partea I

Teren

Nr cadastral	Suprafaţa (mp)*	Observaţii / Referinţe
	2.500	

* Suprafaţa este determinată in planul de proiecţie Stereo 70.

DETALII LINIARE IMOBIL

Date referitoare la teren

Crt	Categorie folosință	Intra vilan	Suprafaţa (mp)	Tarla	Parcelă	Nr. topo	Observaţii / Referinţe
1	arabil	DA	2.500	2	A56	-	

Lungime Segmente
1) Valorile lungimilor segmentelor sunt obţinute din proiecţie în plan.

Punct început	X / Y	Punct sfârşit	X / Y	Lungime segment (** (m)
1	564.741,536 687.076,218	2	564.747,947 687.057,054	20.208
2	564.747,947 687.057,054	3	564.772,089 687.065,774	25.669
3	564.772,089 687.065,774	4	564.799,485 687.075,482	29.065
4	564.799,485 687.075,482	5	564.798,944 687.084,212	8.747
5	564.798,944 687.084,212	6	564.798,306 687.119,714	35.508

Document care conține date cu caracter personal, protejat de prevederile Regulamentului (UE) nr. 679/2016 și Legii 190/2018

Punct început	X / Y	Punct sfârşit	X / Y	Lungime segment (** (m)
6	564.798,306 687.119,714	7	564.772,805 687.109,845	27.344
7	564.772,805 687.109,845	8	564.770,382 687.108,888	2.605
8	564.770,382 687.108,888	9	564.745,646 687.097,989	27.031
9	564.745,646 687.097,989	10	564.733,357 687.095,176	12.607
10	564.733,357 687.095,176	1	564.741,536 687.076,218	20.647

** Lungimile segmentelor sunt determinate în planul de proiecţie Stereo 70 şi sunt rotunjite la 1 milimetru.
*** Distanţa dintre puncte este formată din segmente cumulate ce sunt mai mici decât valoarea 1 milimetru.

Document care conține date cu caracter personal, protejat de prevederile Regulamentului (UE) nr. 679/2016 și Legii 190/2018

DATE DESPRE IMOBILUL NR. 1554

Oficiul de Cadastru şi Publicitate Imobiliară SUCEAVA
Biroul de Cadastru şi Publicitate Imobiliară Radauti

A. Partea I. Descrierea imobilului

TEREN Intravilan

Adresa: Loc. Poieni-Solca, Jud. Suceava

Nr. Crt	Nr cadastral Nr. topografic	Suprafaţa* (mp)	Observaţii / Referinţe
A1		2.200	Sector cadastral:16 Teren neimprejmuit;

B. Partea II. Proprietari şi acte

Inscrieri privitoare la dreptul de proprietate şi alte drepturi reale		Referinţe
1554 / 23/09/2024		
Act Normativ nr. 7, din 13/03/1996 emis de PARLAMENTUL ROMANIEI;		
B1	Intabulare, drept de PROPRIETATE, dobandit prin Lege, cota actuala 1/1	A1
	1) **NEIDENTIFICAT NEIDENTIFICAT**	
Act Administrativ nr. 3279, din 27/09/2024 emis de PRIMARIA COMUNEI POIENI SOLCA;		
B2	se noteaza posesia faptica in favoarea lui	A1
	1) **SCRIDON AURICA** 2) **SCRIDON VASILE**	

C. Partea III. SARCINI .

Inscrieri privind dezmembramintele dreptului de proprietate, drepturi reale de garanţie şi sarcini	Referinţe
NU SUNT	

Document care conține date cu caracter personal, protejat de prevederile Regulamentului (UE) nr. 679/2016 și Legii 190/2018

Anexa Nr. 1 La Partea I

Teren

Nr cadastral	Suprafaţa (mp)*	Observaţii / Referinţe
	2.200	

* Suprafaţa este determinată in planul de proiecţie Stereo 70.

DETALII LINIARE IMOBIL

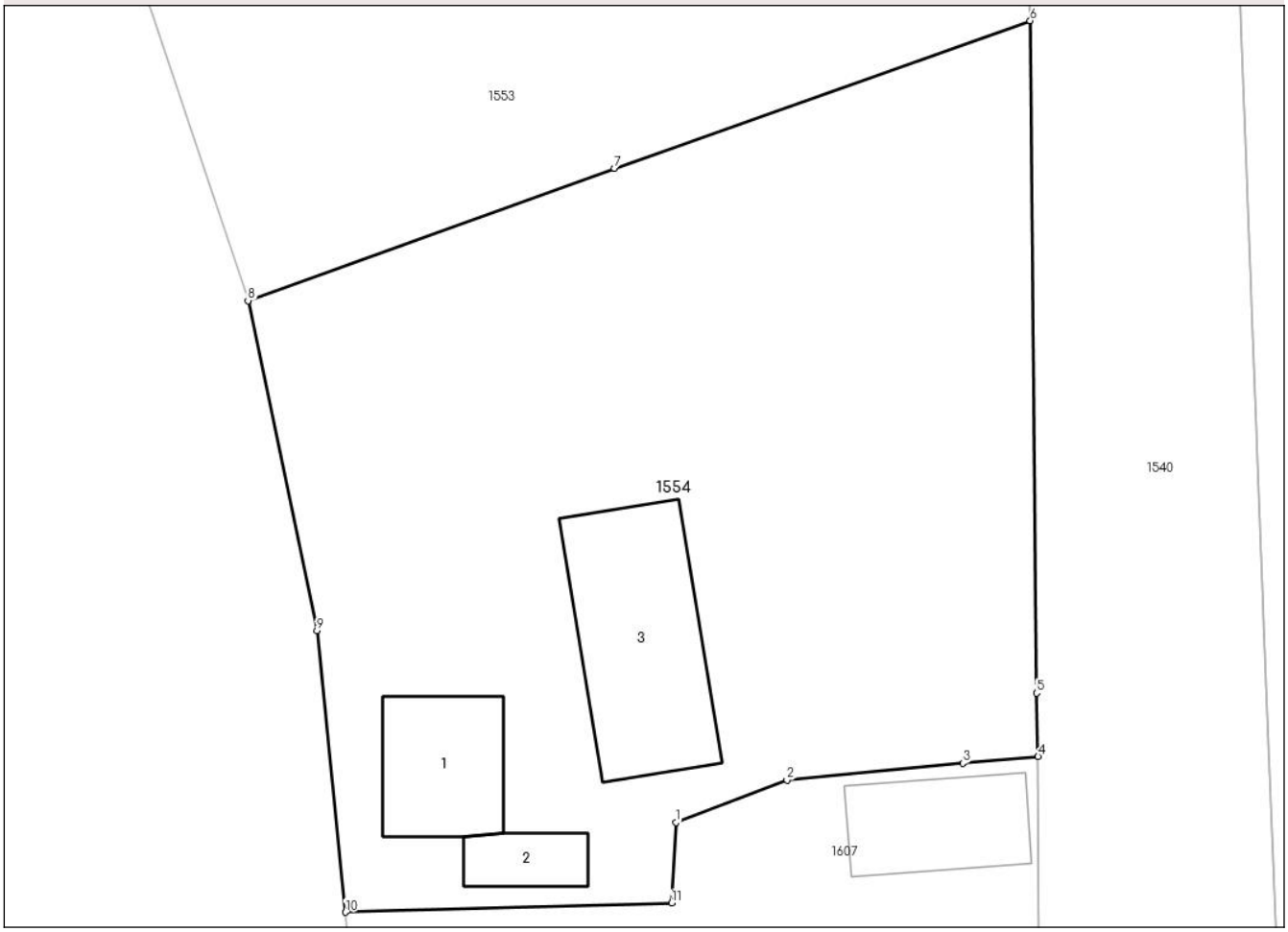

Date referitoare la teren

Crt	Categorie folosință	Intra vilan	Suprafaţa (mp)	Tarla	Parcelă	Nr. topo	Observaţii / Referinţe
1	arabil	DA	2.200	2	A56	-	

Date referitoare la construcţii

Crt	Număr	Destinaţie construcţie	Supraf. (mp)	Situaţie juridică	Observaţii / Referinţe
A1.1		constructii de locuinte	73	Fara acte	Nr. niveluri:1; S. construita la sol:73 mp; CASA
A1.2		constructii anexa	28	Fara acte	Nr. niveluri:1; S. construita la sol:28 mp; ANEXA
A1.3		constructii anexa	141	Fara acte	Nr. niveluri:1; S. construita la sol:141 mp; ANEXA

Lungime Segmente

1) Valorile lungimilor segmentelor sunt obţinute din proiecţie în plan.

Punct început	X / Y	Punct sfârşit	X / Y	Lungime segment (** (m)
1	564.776,13 687.022,704	2	564.783,467 687.025,492	7.849
2	564.783,467 687.025,492	3	564.795,044 687.026,611	11.631

Document care conține date cu caracter personal, protejat de prevederile Regulamentului (UE) nr. 679/2016 și Legii 190/2018

Punct început	X / Y	Punct sfârşit	X / Y	Lungime segment (** (m)
3	564.795,044 687.026,611	4	564.800,01 687.027,046	4.985
4	564.800,01 687.027,046	5	564.799,916 687.031,225	4.18
5	564.799,916 687.031,225	6	564.799,485 687.075,482	44.259
6	564.799,485 687.075,482	7	564.772,089 687.065,774	29.065
7	564.772,089 687.065,774	8	564.747,947 687.057,054	25.669
8	564.747,947 687.057,054	9	564.752,499 687.035,345	22.181
9	564.752,499 687.035,345	10	564.754,363 687.016,808	18.63
10	564.754,363 687.016,808	11	564.775,852 687.017,406	21.497
11	564.775,852 687.017,406	1	564.776,13 687.022,704	5.305

** Lungimile segmentelor sunt determinate în planul de proiecţie Stereo 70 şi sunt rotunjite la 1 milimetru.
*** Distanţa dintre puncte este formată din segmente cumulate ce sunt mai mici decât valoarea 1 milimetru.

Document care conține date cu caracter personal, protejat de prevederile Regulamentului (UE) nr. 679/2016 și Legii 190/2018

DATE DESPRE IMOBILUL NR. 1555

Oficiul de Cadastru şi Publicitate Imobiliară SUCEAVA
Biroul de Cadastru şi Publicitate Imobiliară Radauti

A. Partea I. Descrierea imobilului

TEREN Intravilan Nr. CF vechi:128

Adresa: Loc. Poieni-Solca, Jud. Suceava

Nr. Crt	Nr cadastral Nr. topografic	Suprafaţa* (mp)	Observaţii / Referinţe
A1	30951	1.050	Sector cadastral:16 Teren imprejmuit;

B. Partea II. Proprietari şi acte

Inscrieri privitoare la dreptul de proprietate şi alte drepturi reale		Referinţe
1555 / 23/09/2024		
Act Administrativ nr. 2304, din 18/12/1992 emis de Primaria Solca;		
B1	Intabulare, drept de PROPRIETATE, dobandit prin Lege, cota actuala 1/1, cota initiala 1/1	A1
	1) **SOLCAN GHEORGHE**	

C. Partea III. SARCINI .

Inscrieri privind dezmembramintele dreptului de proprietate, drepturi reale de garanţie şi sarcini	Referinţe
NU SUNT	

Anexa Nr. 1 La Partea I

Teren

Nr cadastral	Suprafaţa (mp)*	Observaţii / Referinţe
30951	1.050	

* Suprafaţa este determinată in planul de proiecţie Stereo 70.

DETALII LINIARE IMOBIL

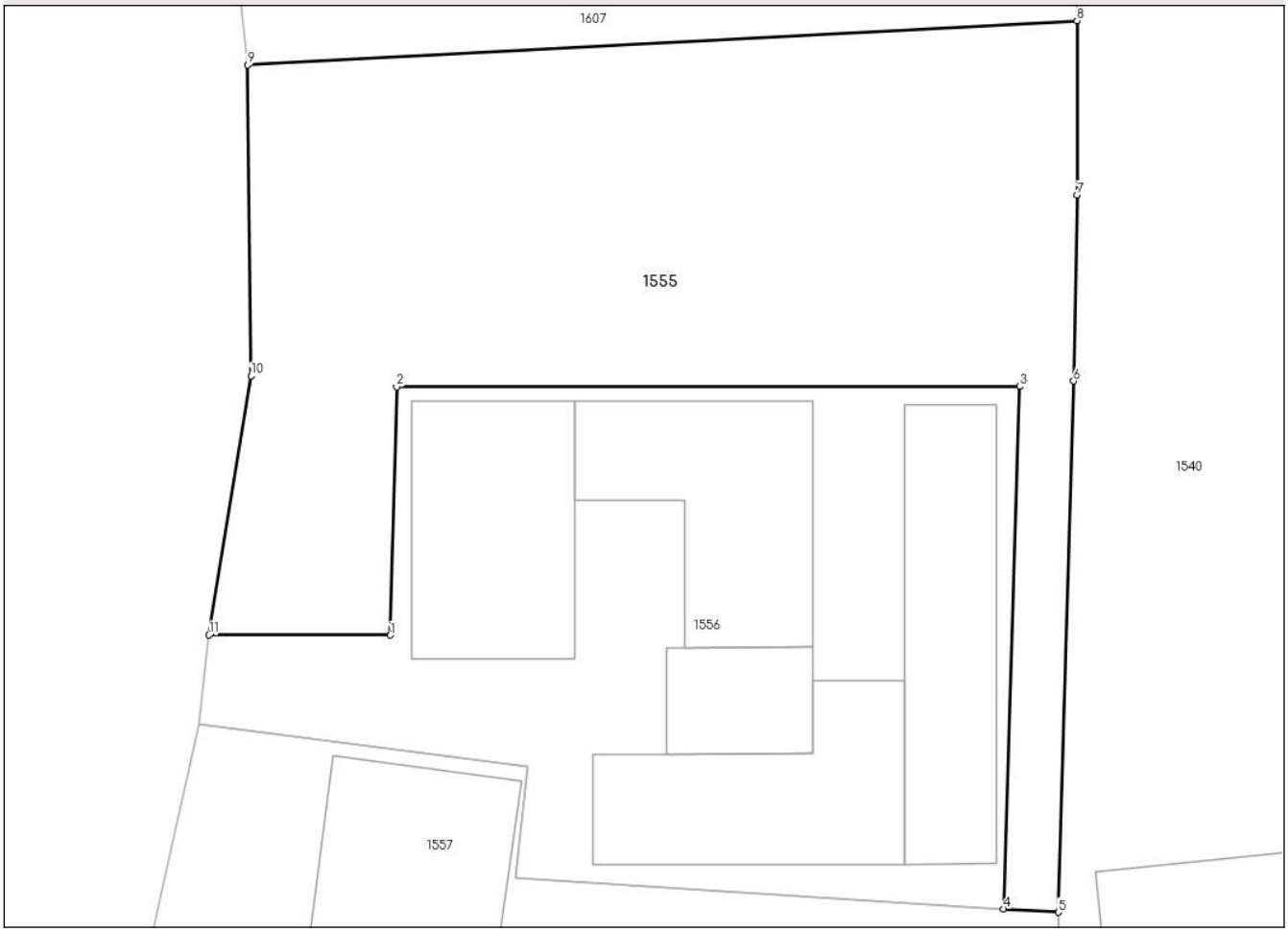

Date referitoare la teren

Crt	Categorie folosință	Intra vilan	Suprafaţa (mp)	Tarla	Parcelă	Nr. topo	Observaţii / Referinţe
1	arabil	DA	1.050	2	A56	332/2	

Lungime Segmente
1) Valorile lungimilor segmentelor sunt obţinute din proiecţie în plan.

Punct început	X / Y	Punct sfârşit	X / Y	Lungime segment (** (m)
1	564.762,643 686.980,776	2	564.762,992 686.994,295	13.524
2	564.762,992 686.994,295	3	564.796,948 686.994,318	33.956
3	564.796,948 686.994,318	4	564.796,077 686.965,875	28.456
4	564.796,077 686.965,875	5	564.799,071 686.965,688	3.0
5	564.799,071 686.965,688	6	564.799,891 686.994,611	28.935

Document care conține date cu caracter personal, protejat de prevederile Regulamentului (UE) nr. 679/2016 și Legii 190/2018

Punct început	X / Y	Punct sfârşit	X / Y	Lungime segment (** (m)
6	564.799,891 686.994,611	7	564.800,088 687.004,736	10.127
7	564.800,088 687.004,736	8	564.800,082 687.014,236	9.5
8	564.800,082 687.014,236	9	564.754,863 687.011,833	45.283
9	564.754,863 687.011,833	10	564.755,049 686.994,904	16.93
10	564.755,049 686.994,904	11	564.752,761 686.980,782	14.306
11	564.752,761 686.980,782	1	564.762,643 686.980,776	9.882

** Lungimile segmentelor sunt determinate în planul de proiecţie Stereo 70 şi sunt rotunjite la 1 milimetru.
*** Distanţa dintre puncte este formată din segmente cumulate ce sunt mai mici decât valoarea 1 milimetru.

Document care conține date cu caracter personal, protejat de prevederile Regulamentului (UE) nr. 679/2016 și Legii 190/2018

DATE DESPRE IMOBILUL NR. 1556

Oficiul de Cadastru şi Publicitate Imobiliară SUCEAVA
Biroul de Cadastru şi Publicitate Imobiliară Radauti

A. Partea I. Descrierea imobilului

TEREN Intravilan Nr. CF vechi:128.

Adresa: Loc. Poieni-Solca, Jud. Suceava

Nr. Crt	Nr cadastral Nr. topografic	Suprafaţa* (mp)	Observaţii / Referinţe
A1	30950	Din acte: 936 Masurata: 937	Sector cadastral:16 Teren imprejmuit;

Construcţii

Crt	Nr cadastral Nr. topografic	Adresa	Observaţii / Referinţe
A1.1	30950-C1	Loc. Poieni-Solca, Jud. Suceava	Nr. niveluri:2; S. construita la sol:125 mp; casa
A1.2	30950-C2	Loc. Poieni-Solca, Jud. Suceava	Nr. niveluri:1; S. construita la sol:126 mp; anexe

B. Partea II. Proprietari şi acte

Inscrieri privitoare la dreptul de proprietate şi alte drepturi reale		Referinţe
1556 / 23/09/2024		
Act Administrativ nr. 2304, din 18/12/1992 emis de Primaria Solca;		
B1	Intabulare, drept de PROPRIETATE, dobandit prin Lege, cota actuala 1/1, cota initiala 1/1	A1, A1.1, A1.2
	1) **SOLCAN GHEORGHE**	

C. Partea III. SARCINI .

Inscrieri privind dezmembramintele dreptului de proprietate, drepturi reale de garanţie şi sarcini	Referinţe
NU SUNT	

Document care conține date cu caracter personal, protejat de prevederile Regulamentului (UE) nr. 679/2016 și Legii 190/2018

Anexa Nr. 1 La Partea I

Teren

Nr cadastral	Suprafaţa (mp)*	Observaţii / Referinţe
30950	Din acte: 936 Masurata: 937	

* Suprafaţa este determinată in planul de proiecţie Stereo 70.

DETALII LINIARE IMOBIL

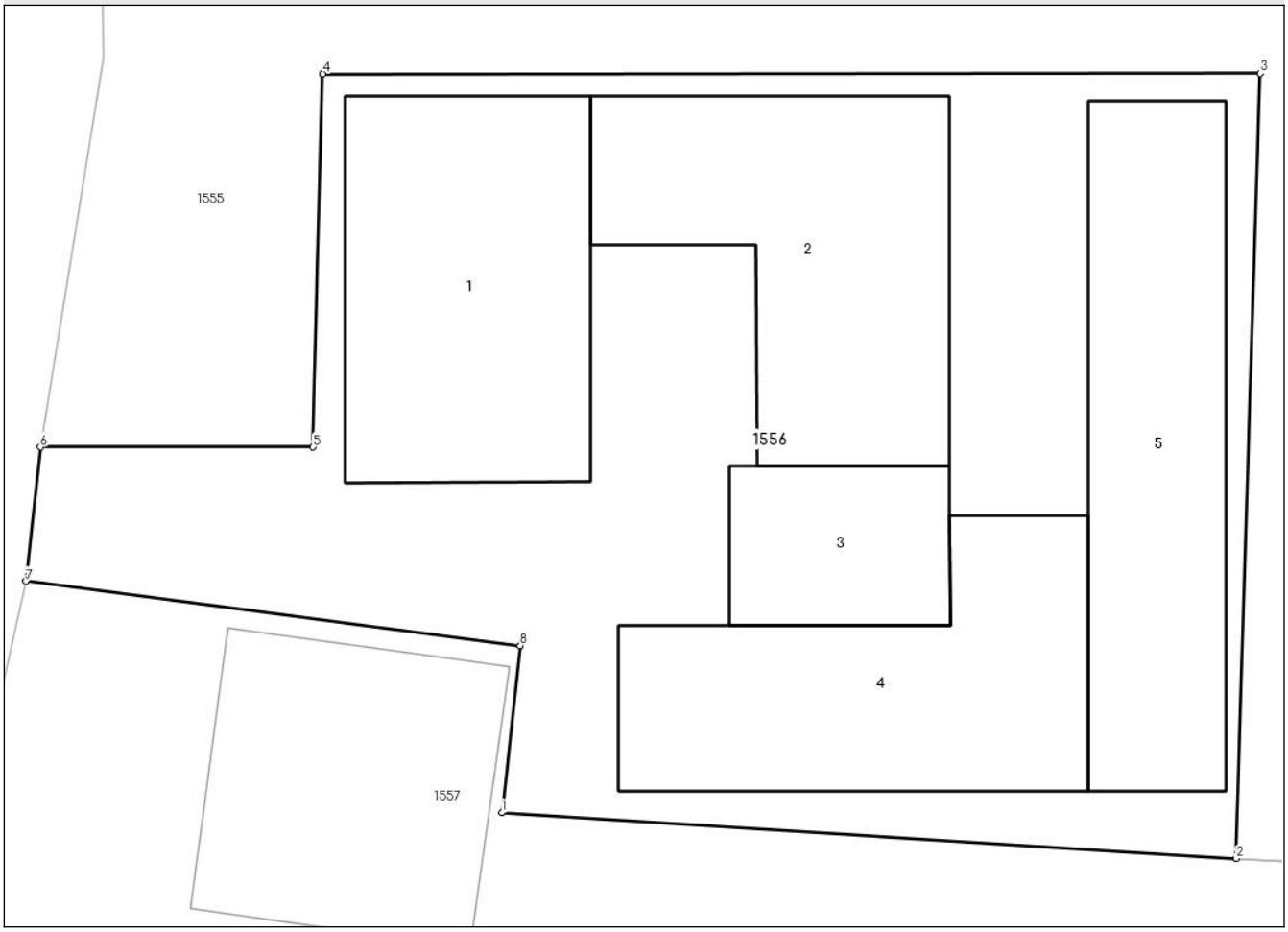

Date referitoare la teren

Crt	Categorie folosinţă	Intra vilan	Suprafaţa (mp)	Tarla	Parcelă	Nr. topo	Observaţii / Referinţe
1	curti constructii	DA	936	2	A56	387	

Date referitoare la construcţii

Crt	Număr	Destinaţie construcţie	Supraf. (mp)	Situaţie juridică	Observaţii / Referinţe
A1.1	30950-C1	constructii de locuinte	Din acte: 0 Masurata: 125	Cu acte	Nr. niveluri:2; S. construita la sol:125 mp; casa
A1.2	30950-C2	constructii anexa	Din acte: 0 Masurata: 126	Cu acte	Nr. niveluri:1; S. construita la sol:126 mp; anexe
A1.3		constructii anexa	46	Fara acte	Nr. niveluri:1; S. construita la sol:46 mp; anexa
A1.4		constructii anexa	122	Fara acte	Nr. niveluri:1; S. construita la sol:122 mp; anexa
A1.5		constructii anexa	125	Fara acte	Nr. niveluri:1; S. construita la sol:125 mp; anexa

Document care conține date cu caracter personal, protejat de prevederile Regulamentului (UE) nr. 679/2016 și Legii 190/2018

Lungime Segmente
1) Valorile lungimilor segmentelor sunt obţinute din proiecţie în plan.

Punct început	X / Y	Punct sfârşit	X / Y	Lungime segment (** (m)
1	564.769,477 686.967,534	2	564.796,077 686.965,875	26.652
2	564.796,077 686.965,875	3	564.796,948 686.994,318	28.456
3	564.796,948 686.994,318	4	564.762,992 686.994,295	33.956
4	564.762,992 686.994,295	5	564.762,643 686.980,776	13.524
5	564.762,643 686.980,776	6	564.752,761 686.980,782	9.882
6	564.752,761 686.980,782	7	564.752,238 686.975,917	4.893
7	564.752,238 686.975,917	8	564.770,144 686.973,586	18.057
8	564.770,144 686.973,586	1	564.769,477 686.967,534	6.089

** Lungimile segmentelor sunt determinate în planul de proiecţie Stereo 70 şi sunt rotunjite la 1 milimetru.
*** Distanţa dintre puncte este formată din segmente cumulate ce sunt mai mici decât valoarea 1 milimetru.

Document care conține date cu caracter personal, protejat de prevederile Regulamentului (UE) nr. 679/2016 și Legii 190/2018

DATE DESPRE IMOBILUL NR. 1557

Oficiul de Cadastru şi Publicitate Imobiliară SUCEAVA
Biroul de Cadastru şi Publicitate Imobiliară Radauti

A. Partea I. Descrierea imobilului

TEREN Intravilan

Adresa: Loc. Poieni-Solca, Jud. Suceava

Nr. Crt	Nr cadastral Nr. topografic	Suprafaţa* (mp)	Observaţii / Referinţe
A1	31629	Din acte: 2.000 Masurata: 1.781	Sector cadastral:16 Teren imprejmuit;

Construcţii

Crt	Nr cadastral Nr. topografic	Adresa	Observaţii / Referinţe
A1.1	31629-C1	Loc. Poieni-Solca, Jud. Suceava	Nr. niveluri:2; S. construita la sol:105 mp; S. construita desfasurata:183 mp; Locuinta din bca, cu doua niveluri (P+M), edificata in anul 2008, SD= 183 m.p.

B. Partea II. Proprietari şi acte

Inscrieri privitoare la dreptul de proprietate şi alte drepturi reale		Referinţe
1557 / 23/09/2024		
Act Administrativ nr. 565, din 25/02/2020 emis de Primaria Poieni Solca (act administrativ nr 21 din 15.06.2007, emis de Primaria Poieni Solca;act administrativ nr 1250 din 15.06.2008, emis de Primaria Poieni Solca);		
B2	Intabulare, drept de PROPRIETATEbun comun in dev., dobandit prin Construire, cota actuala 1/1, cota initiala 1/1	A1.1
	1) **SOLCAN DOMNICA** 2) **SOLCAN GHEORGHE**	
Act Notarial nr. 303, din 30/12/2019 emis de BIN COVARIUC IOAN;		
B3	Intabulare, drept de PROPRIETATEbun propriu, dobandit prin Succesiune, cota actuala 1/1, cota initiala 1/1	A1
	1) **SOLCAN GHEORGHE**	

C. Partea III. SARCINI .

Inscrieri privind dezmembramintele dreptului de proprietate, drepturi reale de garanţie şi sarcini	Referinţe
NU SUNT	

Anexa Nr. 1 La Partea I

Teren

Nr cadastral	Suprafaţa (mp)*	Observaţii / Referinţe
31629	Din acte: 2.000 Masurata: 1.781	

* Suprafaţa este determinată in planul de proiecţie Stereo 70.

DETALII LINIARE IMOBIL

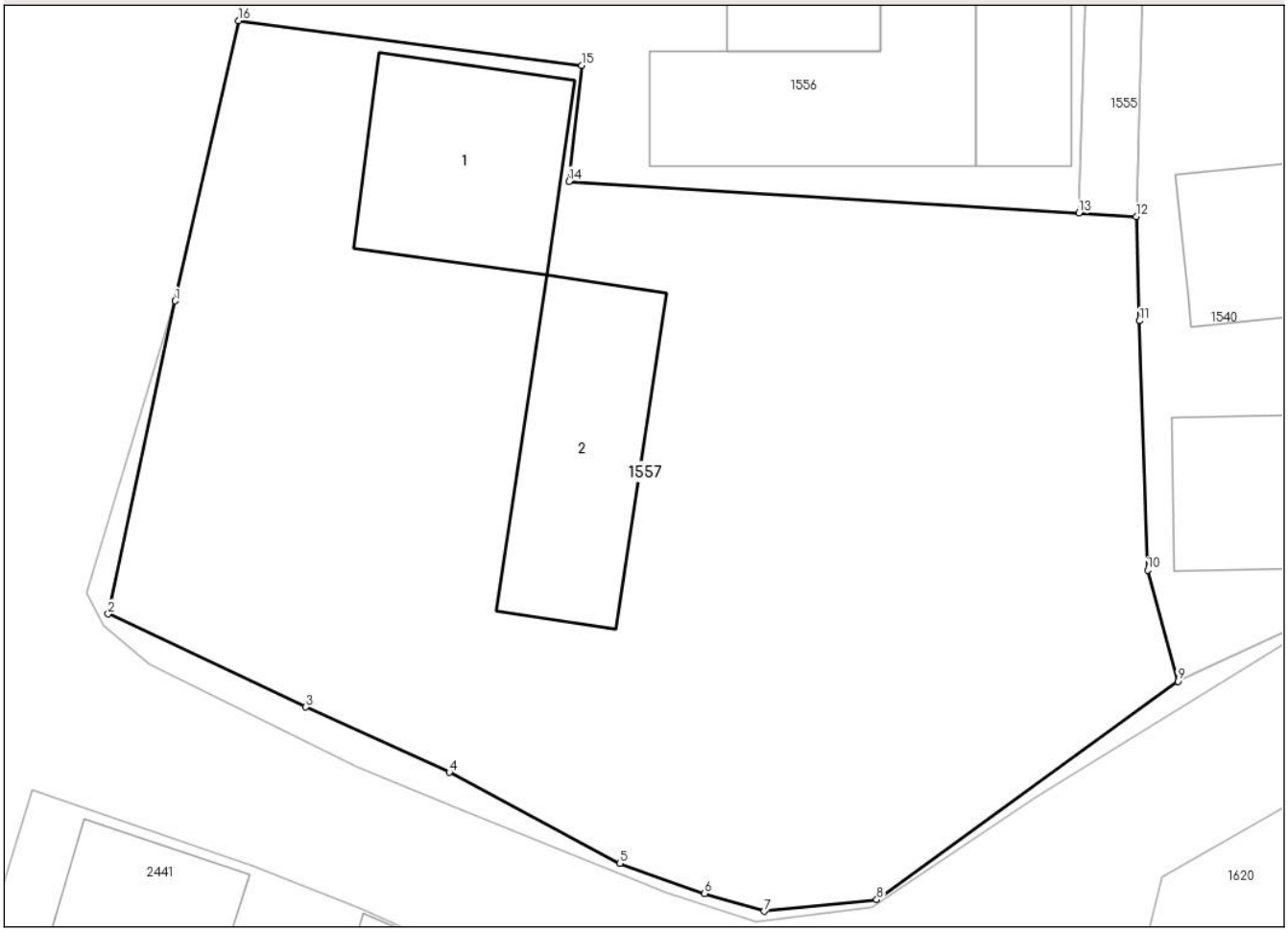

Date referitoare la teren

Crt	Categorie folosinţă	Intra vilan	Suprafaţa (mp)	Tarla	Parcelă	Nr. topo	Observaţii / Referinţe
1	curti constructii	DA	405	2	A56	-	
2	arabil	DA	1.376	2	A56	-	

Date referitoare la construcţii

Crt	Număr	Destinaţie construcţie	Supraf. (mp)	Situaţie juridică	Observaţii / Referinţe
A1.1	31629-C1	constructii de locuinte	105	Cu acte	Nr. niveluri:2; S. construita la sol:105 mp; S. construita desfasurata:183 mp; Locuinta din bca, cu doua niveluri (P+M), edificata in anul 2008, SD= 183 m.p.
A1.2		constructii anexa	112	Fara acte	Nr. niveluri:1; S. construita la sol:112 mp; ANEXA

Lungime Segmente

1) Valorile lungimilor segmentelor sunt obţinute din proiecţie în plan.

Punct început	X / Y	Punct sfârşit	X / Y	Lungime segment (** (m)
1	564.748,921 686.961,292	2	564.745,429 686.944,952	16.709

Document care conține date cu caracter personal, protejat de prevederile Regulamentului (UE) nr. 679/2016 și Legii 190/2018

Punct început	X / Y	Punct sfârşit	X / Y	Lungime segment (** (m)
2	564.745,429 686.944,952	3	564.755,735 686.940,1	11.391
3	564.755,735 686.940,1	4	564.763,228 686.936,687	8.234
4	564.763,228 686.936,687	5	564.772,117 686.931,932	10.081
5	564.772,117 686.931,932	6	564.776,543 686.930,36	4.697
6	564.776,543 686.930,36	7	564.779,654 686.929,439	3.244
7	564.779,654 686.929,439	8	564.785,536 686.930,044	5.913
8	564.785,536 686.930,044	9	564.801,246 686.941,435	19.405
9	564.801,246 686.941,435	10	564.799,673 686.947,244	6.018
10	564.799,673 686.947,244	11	564.799,248 686.960,255	13.018
11	564.799,248 686.960,255	12	564.799,071 686.965,688	5.436
12	564.799,071 686.965,688	13	564.796,077 686.965,875	3.0
13	564.796,077 686.965,875	14	564.769,477 686.967,534	26.652
14	564.769,477 686.967,534	15	564.770,144 686.973,586	6.089
15	564.770,144 686.973,586	16	564.752,238 686.975,917	18.057
16	564.752,238 686.975,917	1	564.748,921 686.961,292	14.996

** Lungimile segmentelor sunt determinate în planul de proiecţie Stereo 70 şi sunt rotunjite la 1 milimetru.
*** Distanţa dintre puncte este formată din segmente cumulate ce sunt mai mici decât valoarea 1 milimetru.

Document care conține date cu caracter personal, protejat de prevederile Regulamentului (UE) nr. 679/2016 și Legii 190/2018

DATE DESPRE IMOBILUL NR. 1558

Oficiul de Cadastru şi Publicitate Imobiliară SUCEAVA
Biroul de Cadastru şi Publicitate Imobiliară Radauti

A. Partea I. Descrierea imobilului

TEREN Intravilan

Adresa: Loc. Poieni-Solca, Jud. Suceava

Nr. Crt	Nr cadastral Nr. topografic	Suprafaţa* (mp)	Observaţii / Referinţe
A1	30088	2.600	Sector cadastral:16 Teren neimprejmuit;

B. Partea II. Proprietari şi acte

Inscrieri privitoare la dreptul de proprietate şi alte drepturi reale		Referinţe
1558 / 23/09/2024		
Act Administrativ nr. 663, din 14/04/1995 emis de COMISIA JUDETEANA SUCEAVA (act administrativ nr. 2113/15-12-2009 emis de PRIMARIA COMUNEI POIENI SOLCA;);		
B1	Intabulare, drept de PROPRIETATE- bun propriu, cu titlu de reconstituire drept de proprietate, dobandit prin Lege, cota actuala 1/1, cota initiala 1/1	A1
	1) **ZELEONCA M. EUGEN**	

C. Partea III. SARCINI .

Inscrieri privind dezmembramintele dreptului de proprietate, drepturi reale de garanţie şi sarcini	Referinţe
NU SUNT	

Document care conține date cu caracter personal, protejat de prevederile Regulamentului (UE) nr. 679/2016 și Legii 190/2018

Anexa Nr. 1 La Partea I

Teren

Nr cadastral	Suprafaţa (mp)*	Observaţii / Referinţe
30088	2.600	

* Suprafaţa este determinată in planul de proiecţie Stereo 70.

DETALII LINIARE IMOBIL

Date referitoare la teren

Crt	Categorie folosință	Intra vilan	Suprafaţa (mp)	Tarla	Parcelă	Nr. topo	Observaţii / Referinţe
1	arabil	DA	2.600	2	A56	-	

Lungime Segmente
1) Valorile lungimilor segmentelor sunt obţinute din proiecţie în plan.

Punct început	X / Y	Punct sfârşit	X / Y	Lungime segment (** (m)
1	564.811,631 687.121,769	2	564.815,042 687.031,915	89.919
2	564.815,042 687.031,915	3	564.817,648 686.969,277	62.692
3	564.817,648 686.969,277	4	564.818,71 686.949,927	19.379
4	564.818,71 686.949,927	5	564.828,829 686.955,801	11.7
5	564.828,829 686.955,801	6	564.830,889 686.956,83	2.303

Document care conține date cu caracter personal, protejat de prevederile Regulamentului (UE) nr. 679/2016 și Legii 190/2018

Punct început	X / Y	Punct sfârşit	X / Y	Lungime segment (** (m)
6	564.830,889 686.956,83	7	564.830,174 686.969,881	13.071
7	564.830,174 686.969,881	8	564.827,572 687.032,413	62.586
8	564.827,572 687.032,413	9	564.824,143 687.122,489	90.141
9	564.824,143 687.122,489	10	564.821,293 687.159,573	37.193
10	564.821,293 687.159,573	11	564.811,864 687.161,066	9.546
11	564.811,864 687.161,066	12	564.808,557 687.161,59	3.348
12	564.808,557 687.161,59	1	564.811,631 687.121,769	39.939

** Lungimile segmentelor sunt determinate în planul de proiecţie Stereo 70 şi sunt rotunjite la 1 milimetru.
*** Distanţa dintre puncte este formată din segmente cumulate ce sunt mai mici decât valoarea 1 milimetru.

Document care conține date cu caracter personal, protejat de prevederile Regulamentului (UE) nr. 679/2016 și Legii 190/2018

DATE DESPRE IMOBILUL NR. 1559

Oficiul de Cadastru şi Publicitate Imobiliară SUCEAVA
Biroul de Cadastru şi Publicitate Imobiliară Radauti

A. Partea I. Descrierea imobilului

TEREN Intravilan

Adresa: Loc. Poieni-Solca, Jud. Suceava

Nr. Crt	Nr cadastral Nr. topografic	Suprafaţa* (mp)	Observaţii / Referinţe
A1	30087	Din acte: 6.000 Masurata: 3.524	Sector cadastral:16 Teren neimprejmuit;

B. Partea II. Proprietari şi acte

Inscrieri privitoare la dreptul de proprietate şi alte drepturi reale		Referinţe
1559 / 23/09/2024		
Act Administrativ nr. 664, din 14/04/1995 emis de COMISIA JUDETEANA SUCEAVA (act administrativ nr. 2113/15-12-2009 emis de PRIMARIA COMUNEI POIENI SOLCA;);		
B1	Intabulare, drept de PROPRIETATECU TITLU DE RECONSTITUIRE DREPT DE PROPRIETATE, dobandit prin Lege, cota actuala 1/1, cota initiala 1/1	A1
	1) **ZELEONCA M. EUGEN** 2) **ZELEONCA B. EUGEN** 3) **MARCULEAC GHIZELA**	

C. Partea III. SARCINI .

Inscrieri privind dezmembramintele dreptului de proprietate, drepturi reale de garanţie şi sarcini	Referinţe
NU SUNT	

Document care conține date cu caracter personal, protejat de prevederile Regulamentului (UE) nr. 679/2016 și Legii 190/2018

Anexa Nr. 1 La Partea I

Teren

Nr cadastral	Suprafaţa (mp)*	Observaţii / Referinţe
30087	Din acte: 6.000 Masurata: 3.524	

* Suprafaţa este determinată in planul de proiecţie Stereo 70.

DETALII LINIARE IMOBIL

Date referitoare la teren

Crt	Categorie folosinţă	Intra vilan	Suprafaţa (mp)	Tarla	Parcelă	Nr. topo	Observaţii / Referinţe
1	arabil	DA	3.524	2	A56	-	

Lungime Segmente
1) Valorile lungimilor segmentelor sunt obţinute din proiecţie în plan.

Punct început	X / Y	Punct sfârşit	X / Y	Lungime segment (** (m)
1	564.824,143 687.122,489	2	564.827,572 687.032,413	90.141
2	564.827,572 687.032,413	3	564.830,174 686.969,881	62.586
3	564.830,174 686.969,881	4	564.830,889 686.956,83	13.071
4	564.830,889 686.956,83	5	564.847,804 686.965,28	18.908
5	564.847,804 686.965,28	6	564.850,713 686.966,733	3.252

Document care conține date cu caracter personal, protejat de prevederile Regulamentului (UE) nr. 679/2016 și Legii 190/2018

Punct început	X / Y	Punct sfârşit	X / Y	Lungime segment (** (m)
6	564.850,713 686.966,733	7	564.844,071 687.064,82	98.312
7	564.844,071 687.064,82	8	564.837,754 687.156,966	92.362
8	564.837,754 687.156,966	9	564.834,708 687.157,448	3.084
9	564.834,708 687.157,448	10	564.821,293 687.159,573	13.582
10	564.821,293 687.159,573	1	564.824,143 687.122,489	37.193

** Lungimile segmentelor sunt determinate în planul de proiecţie Stereo 70 şi sunt rotunjite la 1 milimetru.
*** Distanţa dintre puncte este formată din segmente cumulate ce sunt mai mici decât valoarea 1 milimetru.

Document care conține date cu caracter personal, protejat de prevederile Regulamentului (UE) nr. 679/2016 și Legii 190/2018

DATE DESPRE IMOBILUL NR. 1560

Oficiul de Cadastru şi Publicitate Imobiliară SUCEAVA
Biroul de Cadastru şi Publicitate Imobiliară Radauti

A. Partea I. Descrierea imobilului

TEREN Intravilan

Adresa: Loc. Poieni-Solca, Jud. Suceava

Nr. Crt	Nr cadastral Nr. topografic	Suprafaţa* (mp)	Observaţii / Referinţe
A1		2.493	Sector cadastral:16 Teren neimprejmuit;

B. Partea II. Proprietari şi acte

Inscrieri privitoare la dreptul de proprietate şi alte drepturi reale		Referinţe
1560 / 23/09/2024		
Act Administrativ nr. 3444, din 04/10/2024 emis de Primaria Comunei Poieni Solca;		
B1	Inscrierea provizorie, drept de PROPRIETATE, dobandit prin Lege, cota actuala 1/1	A1
	1) **NEIDENTIFICAT NEIDENTIFICAT**	
B2	se noteaza mentiunea de prorpietar neidentificat	A1

C. Partea III. SARCINI .

Inscrieri privind dezmembramintele dreptului de proprietate, drepturi reale de garanţie şi sarcini	Referinţe
NU SUNT	

Document care conține date cu caracter personal, protejat de prevederile Regulamentului (UE) nr. 679/2016 și Legii 190/2018

Anexa Nr. 1 La Partea I

Teren

Nr cadastral	Suprafaţa (mp)*	Observaţii / Referinţe
	2.493	

* Suprafaţa este determinată in planul de proiecţie Stereo 70.

DETALII LINIARE IMOBIL

Date referitoare la teren

Crt	Categorie folosință	Intra vilan	Suprafaţa (mp)	Tarla	Parcelă	Nr. topo	Observaţii / Referinţe
1	arabil	DA	2.493	2	A56	-	

Lungime Segmente
1) Valorile lungimilor segmentelor sunt obţinute din proiecţie în plan.

Punct început	X / Y	Punct sfârşit	X / Y	Lungime segment (** (m)
1	564.849,783 687.155,154	2	564.840,057 687.156,601	9.833
2	564.840,057 687.156,601	3	564.837,754 687.156,966	2.332
3	564.837,754 687.156,966	4	564.844,071 687.064,82	92.362
4	564.844,071 687.064,82	5	564.850,713 686.966,733	98.312
5	564.850,713 686.966,733	6	564.865,15 686.975,614	16.95

Document care conține date cu caracter personal, protejat de prevederile Regulamentului (UE) nr. 679/2016 și Legii 190/2018

Punct început	X / Y	Punct sfârşit	X / Y	Lungime segment (** (m)
6	564.865,15 686.975,614	1	564.849,783 687.155,154	180.196

** Lungimile segmentelor sunt determinate în planul de proiecţie Stereo 70 şi sunt rotunjite la 1 milimetru.
*** Distanţa dintre puncte este formată din segmente cumulate ce sunt mai mici decât valoarea 1 milimetru.

Document care conține date cu caracter personal, protejat de prevederile Regulamentului (UE) nr. 679/2016 și Legii 190/2018

DATE DESPRE IMOBILUL NR. 1561

Oficiul de Cadastru şi Publicitate Imobiliară SUCEAVA
Biroul de Cadastru şi Publicitate Imobiliară Radauti

A. Partea I. Descrierea imobilului

TEREN Intravilan

Adresa: Loc. Poieni-Solca, Jud. Suceava

Nr. Crt	Nr cadastral Nr. topografic	Suprafaţa* (mp)	Observaţii / Referinţe
A1		2.500	Sector cadastral:16 Teren neimprejmuit;

B. Partea II. Proprietari şi acte

Inscrieri privitoare la dreptul de proprietate şi alte drepturi reale		Referinţe
1561 / 23/09/2024		
Act Normativ nr. 7, din 13/03/1996 emis de PARLAMENTUL ROMANIEI;		
B1	Intabulare, drept de PROPRIETATE, dobandit prin Lege, cota actuala 1/1	A1
	1) **NEIDENTIFICAT NEIDENTIFICAT**	
Act Administrativ nr. 3280, din 27/09/2024 emis de PRIMARIA COMUNEI POIENI SOLCA;		
B2	se noteaza posesia faptica in favoarea lui	A1
	1) **FINIS CRISTINA ADRIANA** 2) **FINIS SIMION DOREL**	

C. Partea III. SARCINI .

Inscrieri privind dezmembramintele dreptului de proprietate, drepturi reale de garanţie şi sarcini	Referinţe
NU SUNT	

Document care conține date cu caracter personal, protejat de prevederile Regulamentului (UE) nr. 679/2016 și Legii 190/2018

Anexa Nr. 1 La Partea I

Teren

Nr cadastral	Suprafaţa (mp)*	Observaţii / Referinţe
	2.500	

* Suprafaţa este determinată in planul de proiecţie Stereo 70.

DETALII LINIARE IMOBIL

Date referitoare la teren

Crt	Categorie folosință	Intra vilan	Suprafaţa (mp)	Tarla	Parcelă	Nr. topo	Observaţii / Referinţe
1	arabil	DA	2.500	2	A56	-	

Lungime Segmente
1) Valorile lungimilor segmentelor sunt obţinute din proiecţie în plan.

Punct început	X / Y	Punct sfârşit	X / Y	Lungime segment (** (m)
1	564.865,15 686.975,614	2	564.880,194 686.984,869	17.663
2	564.880,194 686.984,869	3	564.876,855 687.016,104	31.413
3	564.876,855 687.016,104	4	564.868,968 687.093,704	78.0
4	564.868,968 687.093,704	5	564.862,907 687.153,331	59.934
5	564.862,907 687.153,331	6	564.849,783 687.155,154	13.25

Document care conține date cu caracter personal, protejat de prevederile Regulamentului (UE) nr. 679/2016 și Legii 190/2018

Punct început	X / Y	Punct sfârşit	X / Y	Lungime segment (** (m)
6	564.849,783 687.155,154	1	564.865,15 686.975,614	180.196

** Lungimile segmentelor sunt determinate în planul de proiecţie Stereo 70 şi sunt rotunjite la 1 milimetru.
*** Distanţa dintre puncte este formată din segmente cumulate ce sunt mai mici decât valoarea 1 milimetru.

Document care conține date cu caracter personal, protejat de prevederile Regulamentului (UE) nr. 679/2016 și Legii 190/2018

DATE DESPRE IMOBILUL NR. 1562

Oficiul de Cadastru şi Publicitate Imobiliară SUCEAVA
Biroul de Cadastru şi Publicitate Imobiliară Radauti

A. Partea I. Descrierea imobilului

TEREN Intravilan Nr. CF vechi:414

Adresa: Loc. Poieni-Solca, Jud. Suceava

Nr. Crt	Nr cadastral Nr. topografic	Suprafaţa* (mp)	Observaţii / Referinţe
A1	31391	2.300	Sector cadastral:16 Teren neimprejmuit;

B. Partea II. Proprietari şi acte

Inscrieri privitoare la dreptul de proprietate şi alte drepturi reale		Referinţe
1562 / 23/09/2024		
Act Notarial nr. 2570, din 01/06/2000 emis de Notar Public în Rădăuți;		
B1	Intabulare, drept de PROPRIETATE, dobandit prin Conventie, cota actuala 1/1, cota initiala 1/1	A1
	1) **GALEŞ ANTON**	

C. Partea III. SARCINI .

Inscrieri privind dezmembramintele dreptului de proprietate, drepturi reale de garanţie şi sarcini	Referinţe
NU SUNT	

Document care conține date cu caracter personal, protejat de prevederile Regulamentului (UE) nr. 679/2016 și Legii 190/2018

Anexa Nr. 1 La Partea I

Teren

Nr cadastral	Suprafaţa (mp)*	Observaţii / Referinţe
31391	2.300	

* Suprafaţa este determinată in planul de proiecţie Stereo 70.

DETALII LINIARE IMOBIL

Date referitoare la teren

Crt	Categorie folosință	Intra vilan	Suprafaţa (mp)	Tarla	Parcelă	Nr. topo	Observaţii / Referinţe
1	arabil	DA	2.300	2	A56	102	

Lungime Segmente
1) Valorile lungimilor segmentelor sunt obţinute din proiecţie în plan.

Punct început	X / Y	Punct sfârşit	X / Y	Lungime segment (** (m)
1	564.868,968 687.093,704	2	564.876,855 687.016,104	78.0
2	564.876,855 687.016,104	3	564.880,194 686.984,869	31.413
3	564.880,194 686.984,869	4	564.901,706 686.996,924	24.659
4	564.901,706 686.996,924	5	564.888,547 687.100,293	104.203
5	564.888,547 687.100,293	1	564.868,968 687.093,704	20.658

Document care conține date cu caracter personal, protejat de prevederile Regulamentului (UE) nr. 679/2016 și Legii 190/2018

** Lungimile segmentelor sunt determinate în planul de proiecţie Stereo 70 şi sunt rotunjite la 1 milimetru.
*** Distanţa dintre puncte este formată din segmente cumulate ce sunt mai mici decât valoarea 1 milimetru.

DATE DESPRE IMOBILUL NR. 1563

Oficiul de Cadastru şi Publicitate Imobiliară SUCEAVA
Biroul de Cadastru şi Publicitate Imobiliară Radauti

A. Partea I. Descrierea imobilului

TEREN Intravilan

Adresa: Loc. Poieni-Solca, Jud. Suceava

Nr. Crt	Nr cadastral Nr. topografic	Suprafaţa* (mp)	Observaţii / Referinţe
A1		1.100	Sector cadastral:16 Teren neimprejmuit;

B. Partea II. Proprietari şi acte

Inscrieri privitoare la dreptul de proprietate şi alte drepturi reale		Referinţe
1563 / 23/09/2024		
Act Normativ nr. 7, din 13/03/1996 emis de PARLAMENTUL ROMANIEI;		
B1	Intabulare, drept de PROPRIETATE, dobandit prin Lege, cota actuala 1/1	A1
	1) **NEIDENTIFICAT NEIDENTIFICAT**	
Act Administrativ nr. 3281, din 27/09/2024 emis de PRIMARIA COMUNEI POIENI SOLCA;		
B2	se noteaza posesia faptica in favoarea lui	A1
	1) **GALES ANTON**	

C. Partea III. SARCINI .

Inscrieri privind dezmembramintele dreptului de proprietate, drepturi reale de garanţie şi sarcini	Referinţe
NU SUNT	

Document care conține date cu caracter personal, protejat de prevederile Regulamentului (UE) nr. 679/2016 și Legii 190/2018

Anexa Nr. 1 La Partea I

Teren

Nr cadastral	Suprafaţa (mp)*	Observaţii / Referinţe
	1.100	

* Suprafaţa este determinată in planul de proiecţie Stereo 70.

DETALII LINIARE IMOBIL

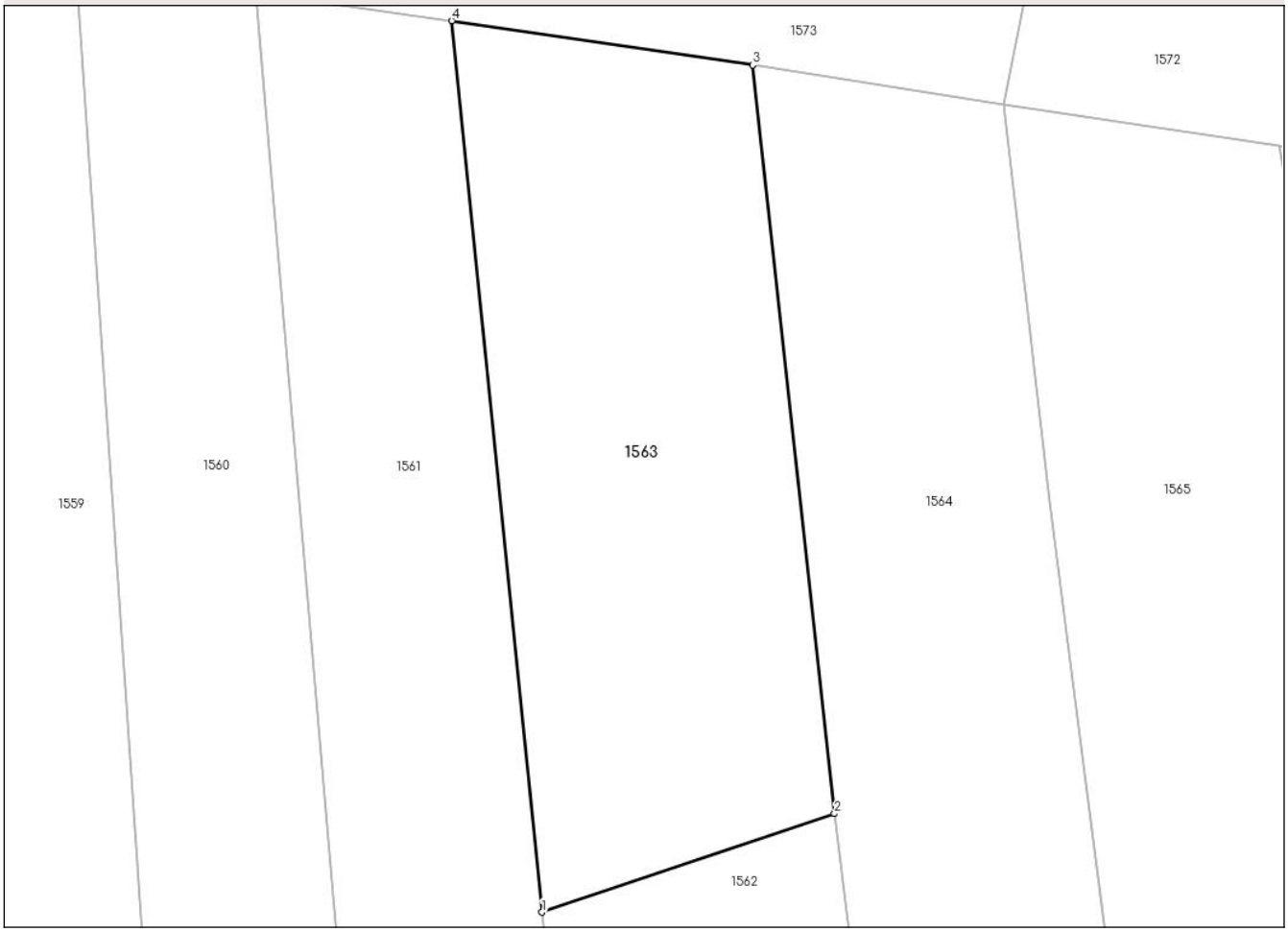

Date referitoare la teren

Crt	Categorie folosință	Intra vilan	Suprafaţa (mp)	Tarla	Parcelă	Nr. topo	Observaţii / Referinţe
1	arabil	DA	1.100	2	A56	-	

Lungime Segmente
1) Valorile lungimilor segmentelor sunt obţinute din proiecţie în plan.

Punct început	X / Y	Punct sfârşit	X / Y	Lungime segment (** (m)
1	564.868,968 687.093,704	2	564.888,547 687.100,293	20.658
2	564.888,547 687.100,293	3	564.883,063 687.150,373	50.379
3	564.883,063 687.150,373	4	564.862,907 687.153,331	20.372
4	564.862,907 687.153,331	1	564.868,968 687.093,704	59.934

**** Lungimile segmentelor sunt determinate în planul de proiecţie Stereo 70 şi sunt rotunjite la 1 milimetru.**

Document care conține date cu caracter personal, protejat de prevederile Regulamentului (UE) nr. 679/2016 și Legii 190/2018

***** Distanţa dintre puncte este formată din segmente cumulate ce sunt mai mici decât valoarea 1 milimetru.**

DATE DESPRE IMOBILUL NR. 1564

Oficiul de Cadastru şi Publicitate Imobiliară SUCEAVA
Biroul de Cadastru şi Publicitate Imobiliară Radauti

A. Partea I. Descrierea imobilului

TEREN Intravilan

Adresa: Loc. Poieni-Solca, Jud. Suceava

Nr. Crt	Nr cadastral Nr. topografic	Suprafaţa* (mp)	Observaţii / Referinţe
A1		2.500	Sector cadastral:16 Teren neimprejmuit;

B. Partea II. Proprietari şi acte

Inscrieri privitoare la dreptul de proprietate şi alte drepturi reale		Referinţe
1564 / 23/09/2024		
Act Normativ nr. 7, din 13/03/1996 emis de PARLAMENTUL ROMANIEI;		
B1	Intabulare, drept de PROPRIETATE, dobandit prin Lege, cota actuala 1/1	A1
	1) **NEIDENTIFICAT NEIDENTIFICAT**	
Act Administrativ nr. 3282, din 27/09/2024 emis de PRIMARIA COMUNEI POIENI SOLCA;		
B2	se noteaza posesia faptica in favoarea lui	A1
	1) **PICIARCA ANNA** 2) **PICIARCA FABIAN**	

C. Partea III. SARCINI .

Inscrieri privind dezmembramintele dreptului de proprietate, drepturi reale de garanţie şi sarcini	Referinţe
NU SUNT	

Document care conține date cu caracter personal, protejat de prevederile Regulamentului (UE) nr. 679/2016 și Legii 190/2018

Anexa Nr. 1 La Partea I

Teren

Nr cadastral	Suprafaţa (mp)*	Observaţii / Referinţe
	2.500	

* Suprafaţa este determinată in planul de proiecţie Stereo 70.

DETALII LINIARE IMOBIL

Date referitoare la teren

Crt	Categorie folosință	Intra vilan	Suprafaţa (mp)	Tarla	Parcelă	Nr. topo	Observaţii / Referinţe
1	arabil	DA	2.500	2	A56	-	

Lungime Segmente
1) Valorile lungimilor segmentelor sunt obţinute din proiecţie în plan.

Punct început	X / Y	Punct sfârşit	X / Y	Lungime segment (** (m)
1	564.902,958 687.121,164	2	564.899,859 687.147,751	26.767
2	564.899,859 687.147,751	3	564.883,063 687.150,373	16.999
3	564.883,063 687.150,373	4	564.888,547 687.100,293	50.379
4	564.888,547 687.100,293	5	564.901,706 686.996,924	104.203
5	564.901,706 686.996,924	6	564.917,484 687.006,072	18.238

Document care conține date cu caracter personal, protejat de prevederile Regulamentului (UE) nr. 679/2016 și Legii 190/2018

Punct început	X / Y	Punct sfârşit	X / Y	Lungime segment (** (m)
6	564.917,484 687.006,072	7	564.908,108 687.081,267	75.777
7	564.908,108 687.081,267	1	564.902,958 687.121,164	40.228

** Lungimile segmentelor sunt determinate în planul de proiecţie Stereo 70 şi sunt rotunjite la 1 milimetru.
*** Distanţa dintre puncte este formată din segmente cumulate ce sunt mai mici decât valoarea 1 milimetru.

Document care conține date cu caracter personal, protejat de prevederile Regulamentului (UE) nr. 679/2016 și Legii 190/2018

DATE DESPRE IMOBILUL NR. 1565

Oficiul de Cadastru şi Publicitate Imobiliară SUCEAVA
Biroul de Cadastru şi Publicitate Imobiliară Radauti

A. Partea I. Descrierea imobilului

TEREN Intravilan

Adresa: Loc. Poieni-Solca, Jud. Suceava

Nr. Crt	Nr cadastral Nr. topografic	Suprafaţa* (mp)	Observaţii / Referinţe
A1	30144	Din acte: 3.200 Masurata: 2.850	Sector cadastral:16 Teren neimprejmuit;

B. Partea II. Proprietari şi acte

Inscrieri privitoare la dreptul de proprietate şi alte drepturi reale		Referinţe
1565 / 23/09/2024		
Act Notarial nr. 953, din 28/12/2016 emis de Frunza Carmen Vasilica;		
B1	Intabulare, drept de PROPRIETATE- bun propriu, cu titlu de cumparare, dobandit prin Conventie, cota actuala 1/1, cota initiala 1/1	A1
	1) **IEŢCU ADRIAN**	
Act Administrativ nr. 8, din 18/07/2023 emis de Promaria Com Poieni Solca;		
B2	se noteaza Autorizatia de construire nr.8 din 18.07.2023	A1

C. Partea III. SARCINI .

Inscrieri privind dezmembramintele dreptului de proprietate, drepturi reale de garanţie şi sarcini	Referinţe
NU SUNT	

Document care conține date cu caracter personal, protejat de prevederile Regulamentului (UE) nr. 679/2016 și Legii 190/2018

Anexa Nr. 1 La Partea I

Teren

Nr cadastral	Suprafaţa (mp)*	Observaţii / Referinţe
30144	Din acte: 3.200 Masurata: 2.850	

* Suprafaţa este determinată in planul de proiecţie Stereo 70.

DETALII LINIARE IMOBIL

Date referitoare la teren

Crt	Categorie folosinţă	Intra vilan	Suprafaţa (mp)	Tarla	Parcelă	Nr. topo	Observaţii / Referinţe
1	arabil	DA	2.850	2	A56	-	

Date referitoare la construcţii

Crt	Număr	Destinaţie construcţie	Supraf. (mp)	Situaţie juridică	Observaţii / Referinţe
A1.1		constructii de locuinte	107	Fara acte	Nr. niveluri:2; S. construita la sol:107 mp; casa

Lungime Segmente
1) Valorile lungimilor segmentelor sunt obţinute din proiecţie în plan.

Punct început	X / Y	Punct sfârşit	X / Y	Lungime segment (** (m)
1	564.917,484 687.006,072	2	564.939,999 687.017,79	25.382
2	564.939,999 687.017,79	3	564.918,322 687.144,971	129.015
3	564.918,322 687.144,971	4	564.899,859 687.147,751	18.671

Document care conține date cu caracter personal, protejat de prevederile Regulamentului (UE) nr. 679/2016 și Legii 190/2018

Punct început	X / Y	Punct sfârşit	X / Y	Lungime segment (** (m)
4	564.899,859 687.147,751	5	564.902,958 687.121,164	26.767
5	564.902,958 687.121,164	6	564.908,108 687.081,267	40.228
6	564.908,108 687.081,267	1	564.917,484 687.006,072	75.777

** Lungimile segmentelor sunt determinate în planul de proiecţie Stereo 70 şi sunt rotunjite la 1 milimetru.
*** Distanţa dintre puncte este formată din segmente cumulate ce sunt mai mici decât valoarea 1 milimetru.

Document care conține date cu caracter personal, protejat de prevederile Regulamentului (UE) nr. 679/2016 și Legii 190/2018

DATE DESPRE IMOBILUL NR. 1566

Oficiul de Cadastru şi Publicitate Imobiliară SUCEAVA
Biroul de Cadastru şi Publicitate Imobiliară Radauti

A. Partea I. Descrierea imobilului

TEREN Intravilan

Adresa: Loc. Poieni-Solca, Jud. Suceava

Nr. Crt	Nr cadastral Nr. topografic	Suprafaţa* (mp)	Observaţii / Referinţe
A1	32784	Din acte: 2.300 Masurata: 1.430	Sector cadastral:16 Teren neimprejmuit;

B. Partea II. Proprietari şi acte

Inscrieri privitoare la dreptul de proprietate şi alte drepturi reale		Referinţe
1566 / 23/09/2024		
Act Administrativ nr. 562, din 20/06/1995 emis de COMISIA JUDETEANA;		
B1	Intabulare, drept de PROPRIETATE, dobandit prin Lege, cota actuala 1/1	A1
	1) **MUSINA RAVEICA**	

C. Partea III. SARCINI .

Inscrieri privind dezmembramintele dreptului de proprietate, drepturi reale de garanţie şi sarcini	Referinţe
NU SUNT	

Document care conține date cu caracter personal, protejat de prevederile Regulamentului (UE) nr. 679/2016 și Legii 190/2018

Anexa Nr. 1 La Partea I

Teren

Nr cadastral	Suprafaţa (mp)*	Observaţii / Referinţe
32784	Din acte: 2.300 Masurata: 1.430	

* Suprafaţa este determinată in planul de proiecţie Stereo 70.

DETALII LINIARE IMOBIL

Date referitoare la teren

Crt	Categorie folosinţă	Intra vilan	Suprafaţa (mp)	Tarla	Parcelă	Nr. topo	Observaţii / Referinţe
1	arabil	DA	1.430	2	A56	-	diferenta nu se regaseste in limitele masurate

Lungime Segmente
1) Valorile lungimilor segmentelor sunt obţinute din proiecţie în plan.

Punct început	X / Y	Punct sfârşit	X / Y	Lungime segment (** (m)
1	564.940,441 687.037,095	2	564.951,568 687.041,667	12.03
2	564.951,568 687.041,667	3	564.951,085 687.043,681	2.071
3	564.951,085 687.043,681	4	564.950,968 687.044,167	0.5
4	564.950,968 687.044,167	5	564.944,294 687.072,116	28.735
5	564.944,294 687.072,116	6	564.928,336 687.143,739	73.379

Document care conține date cu caracter personal, protejat de prevederile Regulamentului (UE) nr. 679/2016 și Legii 190/2018

Punct început	X / Y	Punct sfârşit	X / Y	Lungime segment (** (m)
6	564.928,336 687.143,739	7	564.918,322 687.144,971	10.09
7	564.918,322 687.144,971	8	564.939,999 687.017,79	129.015
8	564.939,999 687.017,79	9	564.946,612 687.021,336	7.504
9	564.946,612 687.021,336	1	564.940,441 687.037,095	16.924

** Lungimile segmentelor sunt determinate în planul de proiecţie Stereo 70 şi sunt rotunjite la 1 milimetru.
*** Distanţa dintre puncte este formată din segmente cumulate ce sunt mai mici decât valoarea 1 milimetru.

Document care conține date cu caracter personal, protejat de prevederile Regulamentului (UE) nr. 679/2016 și Legii 190/2018

DATE DESPRE IMOBILUL NR. 1567

Oficiul de Cadastru şi Publicitate Imobiliară SUCEAVA
Biroul de Cadastru şi Publicitate Imobiliară Radauti

A. Partea I. Descrierea imobilului

TEREN Intravilan

Adresa: Loc. Poieni-Solca, Nr. 337, Jud. Suceava

Nr. Crt	Nr cadastral Nr. topografic	Suprafaţa* (mp)	Observaţii / Referinţe
A1	30599	Din acte: 3.900 Masurata: 3.090	Sector cadastral:16 Teren imprejmuit;

B. Partea II. Proprietari şi acte

Inscrieri privitoare la dreptul de proprietate şi alte drepturi reale		Referinţe
1567 / 23/09/2024		
Act Notarial nr. 1147, din 13/03/2017 emis de Covariuc Ioan;		
B1	Intabulare, drept de PROPRIETATEbun comun in dev. cu titlu de cumparare, dobandit prin Conventie, cota actuala 1/1, cota initiala 1/1	A1
	1) **ALBU VIOREL-VASILE** 2) **ALBU ILEANA**	

C. Partea III. SARCINI .

Inscrieri privind dezmembramintele dreptului de proprietate, drepturi reale de garanţie şi sarcini	Referinţe
NU SUNT	

Document care conține date cu caracter personal, protejat de prevederile Regulamentului (UE) nr. 679/2016 și Legii 190/2018

Anexa Nr. 1 La Partea I

Teren

Nr cadastral	Suprafaţa (mp)*	Observaţii / Referinţe
30599	Din acte: 3.900 Masurata: 3.090	

* Suprafaţa este determinată in planul de proiecţie Stereo 70.

DETALII LINIARE IMOBIL

Date referitoare la teren

Crt	Categorie folosinţă	Intra vilan	Suprafaţa (mp)	Tarla	Parcelă	Nr. topo	Observaţii / Referinţe
1	curti constructii	DA	326	2	A56	-	
2	arabil	DA	2.764	2	A56	-	

Date referitoare la construcţii

Crt	Număr	Destinaţie construcţie	Supraf. (mp)	Situaţie juridică	Observaţii / Referinţe
A1.1	30599-C1	constructii de locuinte	Din acte: 0 Masurata: 96	Fara acte	Nr. niveluri:1; S. construita la sol:96 mp; S. construita desfasurata:96 mp; Locuinta nr. 337, din lemn, cu un nivel, edificata in anul 2000, SD = 96 mp.
A1.2	30599-C2	constructii anexa	Din acte: 0 Masurata: 62	Fara acte	Nr. niveluri:1; S. construita la sol:62 mp; S. construita desfasurata:62 mp; Sura cu grajd din lemn, cu un nivel, edificata in anul 1980, SD = 62 mp.

Lungime Segmente

1) Valorile lungimilor segmentelor sunt obţinute din proiecţie în plan.

Punct început	X / Y	Punct sfârşit	X / Y	Lungime segment (** (m)

Punct început	X / Y	Punct sfârşit	X / Y	Lungime segment (** (m)
1	564.950,968 687.044,167	2	564.951,085 687.043,681	0.5
2	564.951,085 687.043,681	3	564.951,668 687.041,25	2.5
3	564.951,668 687.041,25	4	564.955,09 687.042,37	3.601
4	564.955,09 687.042,37	5	564.958,399 687.034,541	8.5
5	564.958,399 687.034,541	6	564.960,264 687.028,655	6.174
6	564.960,264 687.028,655	7	564.978,481 687.038,027	20.486
7	564.978,481 687.038,027	8	564.983,721 687.041,617	6.352
8	564.983,721 687.041,617	9	564.977,35 687.059,43	18.918
9	564.977,35 687.059,43	10	564.973,016 687.074,116	15.312
10	564.973,016 687.074,116	11	564.957,895 687.137,84	65.493
11	564.957,895 687.137,84	12	564.938,445 687.141,735	19.836
12	564.938,445 687.141,735	13	564.928,336 687.143,739	10.306
13	564.928,336 687.143,739	14	564.944,294 687.072,116	73.379
14	564.944,294 687.072,116	1	564.950,968 687.044,167	28.735

** Lungimile segmentelor sunt determinate în planul de proiecţie Stereo 70 şi sunt rotunjite la 1 milimetru.
*** Distanţa dintre puncte este formată din segmente cumulate ce sunt mai mici decât valoarea 1 milimetru.

Document care conține date cu caracter personal, protejat de prevederile Regulamentului (UE) nr. 679/2016 și Legii 190/2018

DATE DESPRE IMOBILUL NR. 1568

Oficiul de Cadastru şi Publicitate Imobiliară SUCEAVA
Biroul de Cadastru şi Publicitate Imobiliară Radauti

A. Partea I. Descrierea imobilului

TEREN Intravilan

Adresa: Loc. Poieni-Solca, Jud. Suceava

Nr. Crt	Nr cadastral Nr. topografic	Suprafaţa* (mp)	Observaţii / Referinţe
A1	31649	Din acte: 1.800 Masurata: 1.826	Sector cadastral:16 Teren imprejmuit;

Construcţii

Crt	Nr cadastral Nr. topografic	Adresa	Observaţii / Referinţe
A1.1	31649-C1	Loc. Poieni-Solca, Jud. Suceava	Nr. niveluri:2; S. construita la sol:113 mp; S. construita desfasurata:226 mp; Scd=226 mp, Locuinta P +M din anul 1948, extinsa si mansardata in 2021, receptionata in anul 2021, construita din lemn si BCA , invelitoare tabla lindab
A1.2	31649-C2	Loc. Poieni-Solca, Jud. Suceava	Nr. niveluri:1; S. construita la sol:49 mp; S. construita desfasurata:49 mp; Scd=49 mp, Sura cu grajd din anul 1960, construita din lemn , inveitoare tabla.
A1.3	31649-C3	Loc. Poieni-Solca, Jud. Suceava	Nr. niveluri:1; S. construita la sol:11 mp; S. construita desfasurata:11 mp; Scd=11 mp, Magazie din anul 1960, construita din lemn , inveitoare tabla.

B. Partea II. Proprietari şi acte

Inscrieri privitoare la dreptul de proprietate şi alte drepturi reale		Referinţe
1568 / 23/09/2024		
Act Notarial nr. 577, din 15/07/2020 emis de BNP SEHLANEC ANA;		
B1	Intabulare, drept de PROPRIETATEbun propriu cu titlu de partaj, dobandit prin Conventie, cota actuala 1/1, cota initiala 1/1	A1, A1.1, A1.2, A1.3
	1) **COZMICI PETRE**	
Act Administrativ nr. 2133, din 12/07/2021 emis de primaria comunei poieni solca (act administrativ nr 2016 din 28.06.2021, emis de primaria comunei poieni solca;act administrativ nr 2 din 11.01.2021, emis de primaria comunei poieni solca;act administrativ nr 2132 din 12.07.2021, emis de primaria comunei poieni solca);		
B2	se noteaza extinderea si mansardarea c-tiei C1	A1.1

C. Partea III. SARCINI .

Inscrieri privind dezmembramintele dreptului de proprietate, drepturi reale de garanţie şi sarcini	Referinţe
NU SUNT	

Document care conține date cu caracter personal, protejat de prevederile Regulamentului (UE) nr. 679/2016 și Legii 190/2018

Anexa Nr. 1 La Partea I

Teren

Nr cadastral	Suprafaţa (mp)*	Observaţii / Referinţe
31649	Din acte: 1.800 Masurata: 1.826	

* Suprafaţa este determinată in planul de proiecţie Stereo 70.

DETALII LINIARE IMOBIL

Date referitoare la teren

Crt	Categorie folosinţă	Intra vilan	Suprafaţa (mp)	Tarla	Parcelă	Nr. topo	Observaţii / Referinţe
1	curti constructii	DA	382	2	A56	-	
2	arabil	DA	1.444	2	A56	-	

Date referitoare la construcţii

Crt	Număr	Destinaţie construcţie	Supraf. (mp)	Situaţie juridică	Observaţii / Referinţe
A1.1	31649-C1	constructii de locuinte	Din acte: 0 Masurata: 113	Cu acte	Nr. niveluri:2; S. construita la sol:113 mp; S. construita desfasurata:226 mp; Scd=226 mp, Locuinta P +M din anul 1948, extinsa si mansardata in 2021, receptionata in anul 2021, construita din lemn si BCA , invelitoare tabla lindab
A1.2	31649-C2	constructii anexa	Din acte: 0 Masurata: 49	Cu acte	Nr. niveluri:1; S. construita la sol:49 mp; S. construita desfasurata:49 mp; Scd=49 mp, Sura cu grajd din anul 1960, construita din lemn , inveitoare tabla.
A1.3	31649-C3	constructii anexa	Din acte: 0 Masurata: 11	Cu acte	Nr. niveluri:1; S. construita la sol:11 mp; S. construita desfasurata:11 mp; Scd=11 mp, Magazie din anul 1960, construita din lemn , inveitoare tabla.

Document care conține date cu caracter personal, protejat de prevederile Regulamentului (UE) nr. 679/2016 și Legii 190/2018

Lungime Segmente
1) Valorile lungimilor segmentelor sunt obţinute din proiecţie în plan.

Punct început	X / Y	Punct sfârşit	X / Y	Lungime segment (** (m)
1	564.994,804 687.076,007	2	564.989,346 687.092,466	17.34
2	564.989,346 687.092,466	3	564.975,791 687.135,043	44.683
3	564.975,791 687.135,043	4	564.974,577 687.135,171	1.221
4	564.974,577 687.135,171	5	564.957,895 687.137,84	16.894
5	564.957,895 687.137,84	6	564.973,016 687.074,116	65.493
6	564.973,016 687.074,116	7	564.977,35 687.059,43	15.312
7	564.977,35 687.059,43	8	564.983,721 687.041,617	18.918
8	564.983,721 687.041,617	9	564.987,929 687.044,501	5.101
9	564.987,929 687.044,501	10	564.993,305 687.048,184	6.517
10	564.993,305 687.048,184	11	565.002,299 687.055,174	11.391
11	565.002,299 687.055,174	12	564.999,377 687.063,472	8.797
12	564.999,377 687.063,472	1	564.994,804 687.076,007	13.343

** Lungimile segmentelor sunt determinate în planul de proiecţie Stereo 70 şi sunt rotunjite la 1 milimetru.
*** Distanţa dintre puncte este formată din segmente cumulate ce sunt mai mici decât valoarea 1 milimetru.

Document care conține date cu caracter personal, protejat de prevederile Regulamentului (UE) nr. 679/2016 și Legii 190/2018

DATE DESPRE IMOBILUL NR. 1569

Oficiul de Cadastru şi Publicitate Imobiliară SUCEAVA
Biroul de Cadastru şi Publicitate Imobiliară Radauti

A. Partea I. Descrierea imobilului

TEREN Intravilan Nr. CF vechi:669

Adresa: Loc. Poieni-Solca, Jud. Suceava

Nr. Crt	Nr cadastral Nr. topografic	Suprafaţa* (mp)	Observaţii / Referinţe
A1	30164	Din acte: 2.433 Masurata: 2.515	Sector cadastral:16 Teren imprejmuit;

B. Partea II. Proprietari şi acte

Inscrieri privitoare la dreptul de proprietate şi alte drepturi reale		Referinţe
1569 / 23/09/2024		
Act Notarial nr. 3922, din 28/08/2008 emis de BNP;		
B1	Intabulare, drept de PROPRIETATE- in dev., dobandit prin Conventie, cota actuala 1/1, cota initiala 1/1	A1
	1) **HOJBOTA CRISTINEL** 2) **HOJBOTA ADRIANA**	
	OBSERVATII: (provenita din conversia CF 669)	

C. Partea III. SARCINI .

Inscrieri privind dezmembramintele dreptului de proprietate, drepturi reale de garanţie şi sarcini	Referinţe
NU SUNT	

Document care conține date cu caracter personal, protejat de prevederile Regulamentului (UE) nr. 679/2016 și Legii 190/2018

Anexa Nr. 1 La Partea I

Teren

Nr cadastral	Suprafaţa (mp)*	Observaţii / Referinţe
30164	Din acte: 2.433 Masurata: 2.515	

* Suprafaţa este determinată in planul de proiecţie Stereo 70.

DETALII LINIARE IMOBIL

Date referitoare la teren

Crt	Categorie folosinţă	Intra vilan	Suprafaţa (mp)	Tarla	Parcelă	Nr. topo	Observaţii / Referinţe
1	arabil	DA	2.515	2	A56	17	

Date referitoare la construcţii

Crt	Număr	Destinaţie construcţie	Supraf. (mp)	Situaţie juridică	Observaţii / Referinţe
A1.1		constructii de locuinte	102	Fara acte	Nr. niveluri:1; S. construita la sol:102 mp; S. construita desfasurata:204 mp; casa
A1.2		constructii anexa	115	Fara acte	Nr. niveluri:1; S. construita la sol:115 mp; S. construita desfasurata:115 mp; anexa

Lungime Segmente

1) Valorile lungimilor segmentelor sunt obţinute din proiecţie în plan.

Punct început	X / Y	Punct sfârşit	X / Y	Lungime segment (** (m)
1	565.022,928 687.074,593	2	565.030,993 687.082,66	11.407
2	565.030,993 687.082,66	3	565.020,945 687.118,373	37.1

Document care conține date cu caracter personal, protejat de prevederile Regulamentului (UE) nr. 679/2016 și Legii 190/2018

Punct început	X / Y	Punct sfârşit	X / Y	Lungime segment (** (m)
3	565.020,945 687.118,373	4	565.017,487 687.130,663	12.767
4	565.017,487 687.130,663	5	564.975,791 687.135,043	41.925
5	564.975,791 687.135,043	6	564.989,346 687.092,466	44.683
6	564.989,346 687.092,466	7	564.994,804 687.076,007	17.34
7	564.994,804 687.076,007	8	564.999,377 687.063,472	13.343
8	564.999,377 687.063,472	9	565.002,299 687.055,174	8.797
9	565.002,299 687.055,174	10	565.014,405 687.066,376	16.494
10	565.014,405 687.066,376	1	565.022,928 687.074,593	11.839

** Lungimile segmentelor sunt determinate în planul de proiecţie Stereo 70 şi sunt rotunjite la 1 milimetru.
*** Distanţa dintre puncte este formată din segmente cumulate ce sunt mai mici decât valoarea 1 milimetru.

Document care conține date cu caracter personal, protejat de prevederile Regulamentului (UE) nr. 679/2016 și Legii 190/2018

DATE DESPRE IMOBILUL NR. 1570

Oficiul de Cadastru şi Publicitate Imobiliară SUCEAVA
Biroul de Cadastru şi Publicitate Imobiliară Radauti

A. Partea I. Descrierea imobilului

TEREN Intravilan

Adresa: Loc. Poieni-Solca, Nr. 335, Jud. Suceava

Nr. Crt	Nr cadastral Nr. topografic	Suprafaţa* (mp)	Observaţii / Referinţe
A1	32790	1.000	Sector cadastral:16 Teren neimprejmuit;

Construcţii

Crt	Nr cadastral Nr. topografic	Adresa	Observaţii / Referinţe
A1.1		Loc. Poieni-Solca, Jud. Suceava	Nr. niveluri:1; S. construita la sol:76 mp; S. construita desfasurata:76 mp; casa
A1.2		Loc. Poieni-Solca, Jud. Suceava	Nr. niveluri:1; S. construita la sol:33 mp; S. construita desfasurata:33 mp; anexa
A1.3		Loc. Poieni-Solca, Jud. Suceava	Nr. niveluri:1; S. construita la sol:65 mp; S. construita desfasurata:65 mp; anexa

B. Partea II. Proprietari şi acte

Inscrieri privitoare la dreptul de proprietate şi alte drepturi reale		Referinţe
1570 / 23/09/2024		
Act Notarial nr. 4521, din 24/09/2007 emis de BNP;		
B1	Intabulare, drept de PROPRIETATE, dobandit prin Conventie, cota actuala 1/1	A1, A1.1, A1.2, A1.3
	1) **HOJBOTA TERENTE**	

C. Partea III. SARCINI .

Inscrieri privind dezmembramintele dreptului de proprietate, drepturi reale de garanţie şi sarcini	Referinţe
NU SUNT	

Document care conține date cu caracter personal, protejat de prevederile Regulamentului (UE) nr. 679/2016 și Legii 190/2018

Anexa Nr. 1 La Partea I

Teren

Nr cadastral	Suprafaţa (mp)*	Observaţii / Referinţe
32790	1.000	

* Suprafaţa este determinată in planul de proiecţie Stereo 70.

DETALII LINIARE IMOBIL

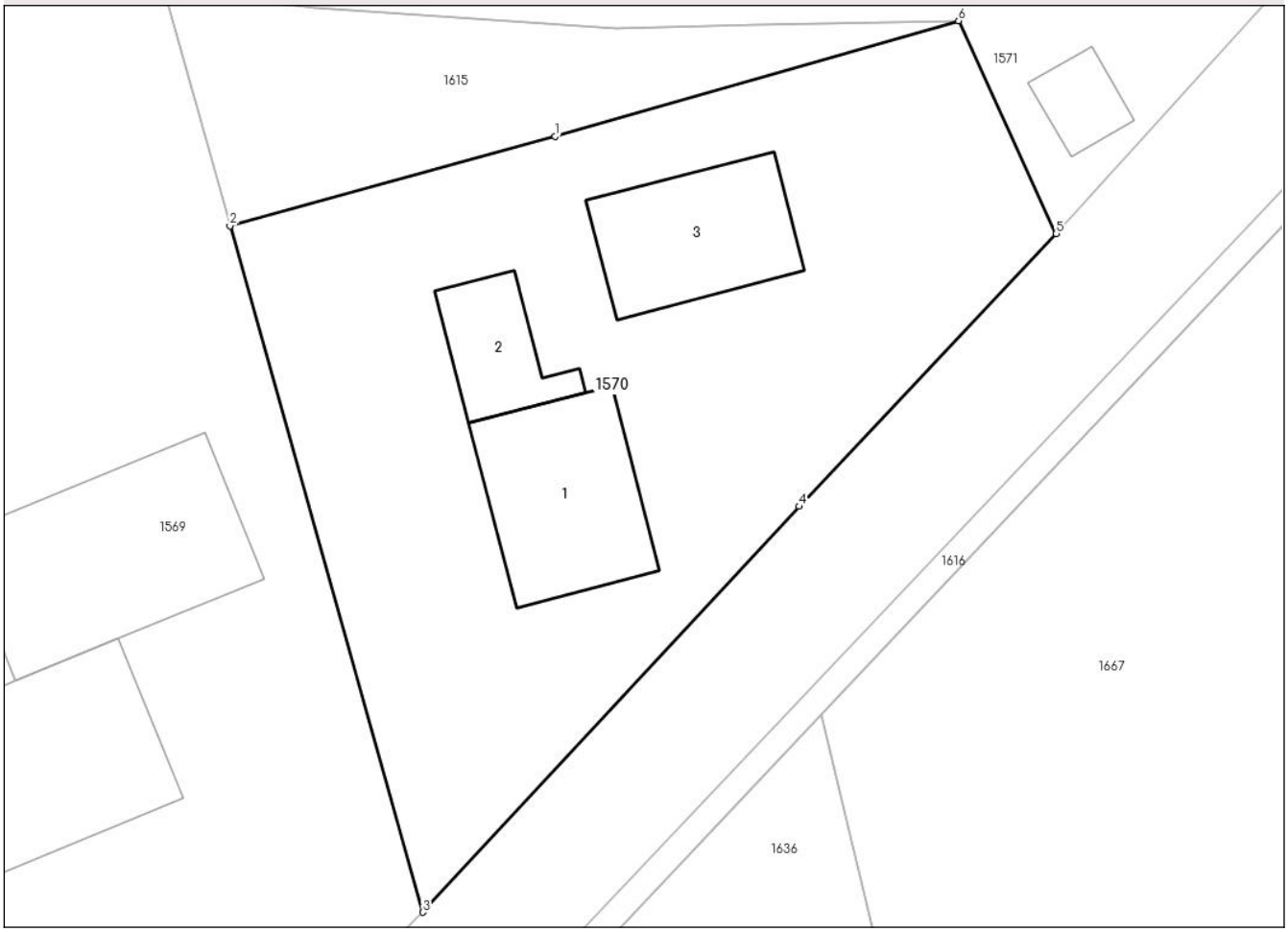

Date referitoare la teren

Crt	Categorie folosință	Intra vilan	Suprafaţa (mp)	Tarla	Parcelă	Nr. topo	Observaţii / Referinţe
1	arabil	DA	1.000	2	A56	-	

Date referitoare la construcţii

Crt	Număr	Destinaţie construcţie	Supraf. (mp)	Situaţie juridică	Observaţii / Referinţe
A1.1		constructii de locuinte	76	Cu acte	Nr. niveluri:1; S. construita la sol:76 mp; S. construita desfasurata:76 mp; casa
A1.2		constructii anexa	33	Cu acte	Nr. niveluri:1; S. construita la sol:33 mp; S. construita desfasurata:33 mp; anexa
A1.3		constructii anexa	65	Cu acte	Nr. niveluri:1; S. construita la sol:65 mp; S. construita desfasurata:65 mp; anexa

Lungime Segmente
1) Valorile lungimilor segmentelor sunt obţinute din proiecţie în plan.

Punct început	X / Y	Punct sfârşit	X / Y	Lungime segment (** (m)
1	565.037,885 687.123,033	2	565.020,945 687.118,373	17.569
2	565.020,945 687.118,373	3	565.030,993 687.082,66	37.1

Document care conține date cu caracter personal, protejat de prevederile Regulamentului (UE) nr. 679/2016 și Legii 190/2018

Punct început	X / Y	Punct sfârşit	X / Y	Lungime segment (** (m)
3	565.030,993 687.082,66	4	565.050,597 687.103,78	28.816
4	565.050,597 687.103,78	5	565.064,0 687.117,976	19.523
5	565.064,0 687.117,976	6	565.058,907 687.129,054	12.193
6	565.058,907 687.129,054	1	565.037,885 687.123,033	21.867

** Lungimile segmentelor sunt determinate în planul de proiecţie Stereo 70 şi sunt rotunjite la 1 milimetru.
*** Distanţa dintre puncte este formată din segmente cumulate ce sunt mai mici decât valoarea 1 milimetru.

Document care conține date cu caracter personal, protejat de prevederile Regulamentului (UE) nr. 679/2016 și Legii 190/2018

DATE DESPRE IMOBILUL NR. 1571

Oficiul de Cadastru şi Publicitate Imobiliară SUCEAVA
Biroul de Cadastru şi Publicitate Imobiliară Radauti

A. Partea I. Descrierea imobilului

Nr. CF vechi:666
Nr. cadastral vechi:14

TEREN Intravilan

Adresa: Loc. Poieni-Solca, Jud. Suceava

Nr. Crt	Nr cadastral Nr. topografic	Suprafaţa* (mp)	Observaţii / Referinţe
A1	30333	5.200	Sector cadastral:16 Teren imprejmuit;

Construcţii

Crt	Nr cadastral Nr. topografic	Adresa	Observaţii / Referinţe
A1.3	30333-C3	Loc. Poieni-Solca, Jud. Suceava	Nr. niveluri:1; S. construita la sol:74 mp; S. construita desfasurata:74 mp; C3 sura cu grajd
A1.4	30333-C4	Loc. Poieni-Solca, Jud. Suceava	Nr. niveluri:1; S. construita la sol:17 mp; S. construita desfasurata:17 mp; C4 anexa

B. Partea II. Proprietari şi acte

Inscrieri privitoare la dreptul de proprietate şi alte drepturi reale		Referinţe
1571 / 23/09/2024		
Act Notarial nr. 4901, din 24/10/2008 emis de BNP;		
B1	Intabulare, drept de PROPRIETATE- bun comun, in dev., dobandit prin Conventie, cota actuala 1/1, cota initiala 1/1	A1, A1.3, A1.4
	1) **BOCA IOAN** 2) **BOCA MARIA**	
	OBSERVATII: (provenita din conversia CF 666)	

C. Partea III. SARCINI

Inscrieri privind dezmembramintele dreptului de proprietate, drepturi reale de garanţie şi sarcini		Referinţe
1571 / 23/09/2024		
Act Notarial nr. 4901/2008, din 24/10/2008 emis de BNP;		
C1	Intabulare, drept de UZUFRUCT VIAGERs-a notat obligatia de intretinere, dobandit prin Conventie, cota actuala 1/1	A1, A1.3, A1.4
	1) **BOCA TOADER**	
	OBSERVATII: (provenita din conversia CF 666)	
C2	Intabulare, drept de UZUFRUCT VIAGERs-a notat obligatia de intretinere, dobandit prin Conventie, cota actuala 1/1	A1, A1.3, A1.4
	1) **BOCA ELENA**	
	OBSERVATII: (provenita din conversia CF 666)	

Document care conține date cu caracter personal, protejat de prevederile Regulamentului (UE) nr. 679/2016 și Legii 190/2018

Anexa Nr. 1 La Partea I

Teren

Nr cadastral	Suprafaţa (mp)*	Observaţii / Referinţe
30333	5.200	

* Suprafaţa este determinată in planul de proiecţie Stereo 70.

DETALII LINIARE IMOBIL

Date referitoare la teren

Crt	Categorie folosință	Intra vilan	Suprafaţa (mp)	Tarla	Parcelă	Nr. topo	Observaţii / Referinţe
1	curti constructii	DA	530	2	A56	14	
2	arabil	DA	4.670	2	A56	14	

Date referitoare la construcţii

Crt	Număr	Destinaţie construcţie	Supraf. (mp)	Situaţie juridică	Observaţii / Referinţe
A1.3	30333-C3	constructii anexa	74	Cu acte	Nr. niveluri:1; S. construita la sol:74 mp; S. construita desfasurata:74 mp; C3 sura cu grajd
A1.4	30333-C4	constructii anexa	17	Cu acte	Nr. niveluri:1; S. construita la sol:17 mp; S. construita desfasurata:17 mp; C4 anexa
A1.5		constructii de locuinte	109	Fara acte	Nr. niveluri:1; S. construita la sol:109 mp; S. construita desfasurata:109 mp; casa
A1.6		constructii anexa	86	Fara acte	Nr. niveluri:1; S. construita la sol:86 mp; S. construita desfasurata:86 mp; anexa
A1.7		constructii anexa	43	Fara acte	Nr. niveluri:1; S. construita la sol:43 mp; S. construita desfasurata:43 mp; anexa

Document care conține date cu caracter personal, protejat de prevederile Regulamentului (UE) nr. 679/2016 și Legii 190/2018

Lungime Segmente
1) Valorile lungimilor segmentelor sunt obţinute din proiecţie în plan.

Punct început	X / Y	Punct sfârşit	X / Y	Lungime segment (** (m)
1	565.049,443 687.161,069	2	564.985,862 687.172,896	64.672
2	564.985,862 687.172,896	3	564.945,976 687.180,477	40.6
3	564.945,976 687.180,477	4	564.938,445 687.141,735	39.467
4	564.938,445 687.141,735	5	564.957,895 687.137,84	19.836
5	564.957,895 687.137,84	6	564.974,577 687.135,171	16.894
6	564.974,577 687.135,171	7	564.975,791 687.135,043	1.221
7	564.975,791 687.135,043	8	565.017,487 687.130,663	41.925
8	565.017,487 687.130,663	9	565.025,352 687.129,714	7.922
9	565.025,352 687.129,714	10	565.041,058 687.128,646	15.742
10	565.041,058 687.128,646	11	565.048,374 687.128,874	7.32
11	565.048,374 687.128,874	12	565.058,907 687.129,054	10.535
12	565.058,907 687.129,054	13	565.064,0 687.117,976	12.193
13	565.064,0 687.117,976	14	565.073,999 687.128,949	14.845
14	565.073,999 687.128,949	15	565.083,561 687.139,658	14.357
15	565.083,561 687.139,658	16	565.096,934 687.154,49	19.971
16	565.096,934 687.154,49	17	565.076,733 687.157,138	20.374
17	565.076,733 687.157,138	1	565.049,443 687.161,069	27.572

** Lungimile segmentelor sunt determinate în planul de proiecţie Stereo 70 şi sunt rotunjite la 1 milimetru.
*** Distanţa dintre puncte este formată din segmente cumulate ce sunt mai mici decât valoarea 1 milimetru.

Document care conține date cu caracter personal, protejat de prevederile Regulamentului (UE) nr. 679/2016 și Legii 190/2018

DATE DESPRE IMOBILUL NR. 1572

Oficiul de Cadastru şi Publicitate Imobiliară SUCEAVA
Biroul de Cadastru şi Publicitate Imobiliară Radauti

A. Partea I. Descrierea imobilului

TEREN Intravilan

Adresa: Loc. Poieni-Solca, Jud. Suceava

Nr. Crt	Nr cadastral Nr. topografic	Suprafaţa* (mp)	Observaţii / Referinţe
A1		2.695	Sector cadastral:16 Teren neimprejmuit;

B. Partea II. Proprietari şi acte

Inscrieri privitoare la dreptul de proprietate şi alte drepturi reale		Referinţe
1572 / 23/09/2024		
Act Normativ nr. 7, din 13/03/1996 emis de PARLAMENTUL ROMANIEI;		
B1	Intabulare, drept de PROPRIETATE, dobandit prin Lege, cota actuala 1/1	A1
	1) **NEIDENTIFICAT NEIDENTIFICAT**	
Act Administrativ nr. 3284, din 27/09/2024 emis de PRIMARIA COMUNEI POIENI SOLCA;		
B2	se noteaza posesia faptica in favoarea lui	A1
	1) **BOCA IOAN** 2) **BOCA MARIA**	

C. Partea III. SARCINI .

Inscrieri privind dezmembramintele dreptului de proprietate, drepturi reale de garanţie şi sarcini	Referinţe
NU SUNT	

Document care conține date cu caracter personal, protejat de prevederile Regulamentului (UE) nr. 679/2016 și Legii 190/2018

Anexa Nr. 1 La Partea I

Teren

Nr cadastral	Suprafaţa (mp)*	Observaţii / Referinţe
	2.695	

* Suprafaţa este determinată in planul de proiecţie Stereo 70.

DETALII LINIARE IMOBIL

Date referitoare la teren

Crt	Categorie folosință	Intra vilan	Suprafaţa (mp)	Tarla	Parcelă	Nr. topo	Observaţii / Referinţe
1	arabil	DA	2.695	2	A56	-	

Lungime Segmente
1) Valorile lungimilor segmentelor sunt obţinute din proiecţie în plan.

Punct început	X / Y	Punct sfârşit	X / Y	Lungime segment (** (m)
1	564.928,336 687.143,739	2	564.938,445 687.141,735	10.306
2	564.938,445 687.141,735	3	564.945,976 687.180,477	39.467
3	564.945,976 687.180,477	4	564.900,102 687.189,483	46.75
4	564.900,102 687.189,483	5	564.854,211 687.198,573	46.783
5	564.854,211 687.198,573	6	564.847,278 687.178,014	21.697

Document care conține date cu caracter personal, protejat de prevederile Regulamentului (UE) nr. 679/2016 și Legii 190/2018

Punct început	X / Y	Punct sfârşit	X / Y	Lungime segment (** (m)
6	564.847,278 687.178,014	7	564.904,25 687.169,254	57.642
7	564.904,25 687.169,254	8	564.899,859 687.147,751	21.947
8	564.899,859 687.147,751	9	564.918,322 687.144,971	18.671
9	564.918,322 687.144,971	1	564.928,336 687.143,739	10.09

** Lungimile segmentelor sunt determinate în planul de proiecţie Stereo 70 şi sunt rotunjite la 1 milimetru.
*** Distanţa dintre puncte este formată din segmente cumulate ce sunt mai mici decât valoarea 1 milimetru.

Document care conține date cu caracter personal, protejat de prevederile Regulamentului (UE) nr. 679/2016 și Legii 190/2018

DATE DESPRE IMOBILUL NR. 1573

Oficiul de Cadastru şi Publicitate Imobiliară SUCEAVA
Biroul de Cadastru şi Publicitate Imobiliară Radauti

A. Partea I. Descrierea imobilului

TEREN Intravilan

Adresa: Loc. Poieni-Solca, Jud. Suceava

Nr. Crt	Nr cadastral Nr. topografic	Suprafaţa* (mp)	Observaţii / Referinţe
A1		1.300	Sector cadastral:16 Teren neimprejmuit;

B. Partea II. Proprietari şi acte

Inscrieri privitoare la dreptul de proprietate şi alte drepturi reale		Referinţe
1573 / 23/09/2024		
Act Normativ nr. 7, din 13/03/1996 emis de PARLAMENTUL ROMANIEI;		
B1	Intabulare, drept de PROPRIETATE, dobandit prin Lege, cota actuala 1/1	A1
	1) **NEIDENTIFICAT NEIDENTIFICAT**	
Act Administrativ nr. 3285, din 27/09/2024 emis de PRIMARIA COMUNEI POIENI SOLCA;		
B2	se noteaza posesia faptica in favoarea lui	A1
	1) **TODERAS PARASCHIVA** 2) **TODERAS NICANOR**	

C. Partea III. SARCINI .

Inscrieri privind dezmembramintele dreptului de proprietate, drepturi reale de garanţie şi sarcini	Referinţe
NU SUNT	

Document care conține date cu caracter personal, protejat de prevederile Regulamentului (UE) nr. 679/2016 și Legii 190/2018

Anexa Nr. 1 La Partea I

Teren

Nr cadastral	Suprafaţa (mp)*	Observaţii / Referinţe
	1.300	

* Suprafaţa este determinată in planul de proiecţie Stereo 70.

DETALII LINIARE IMOBIL

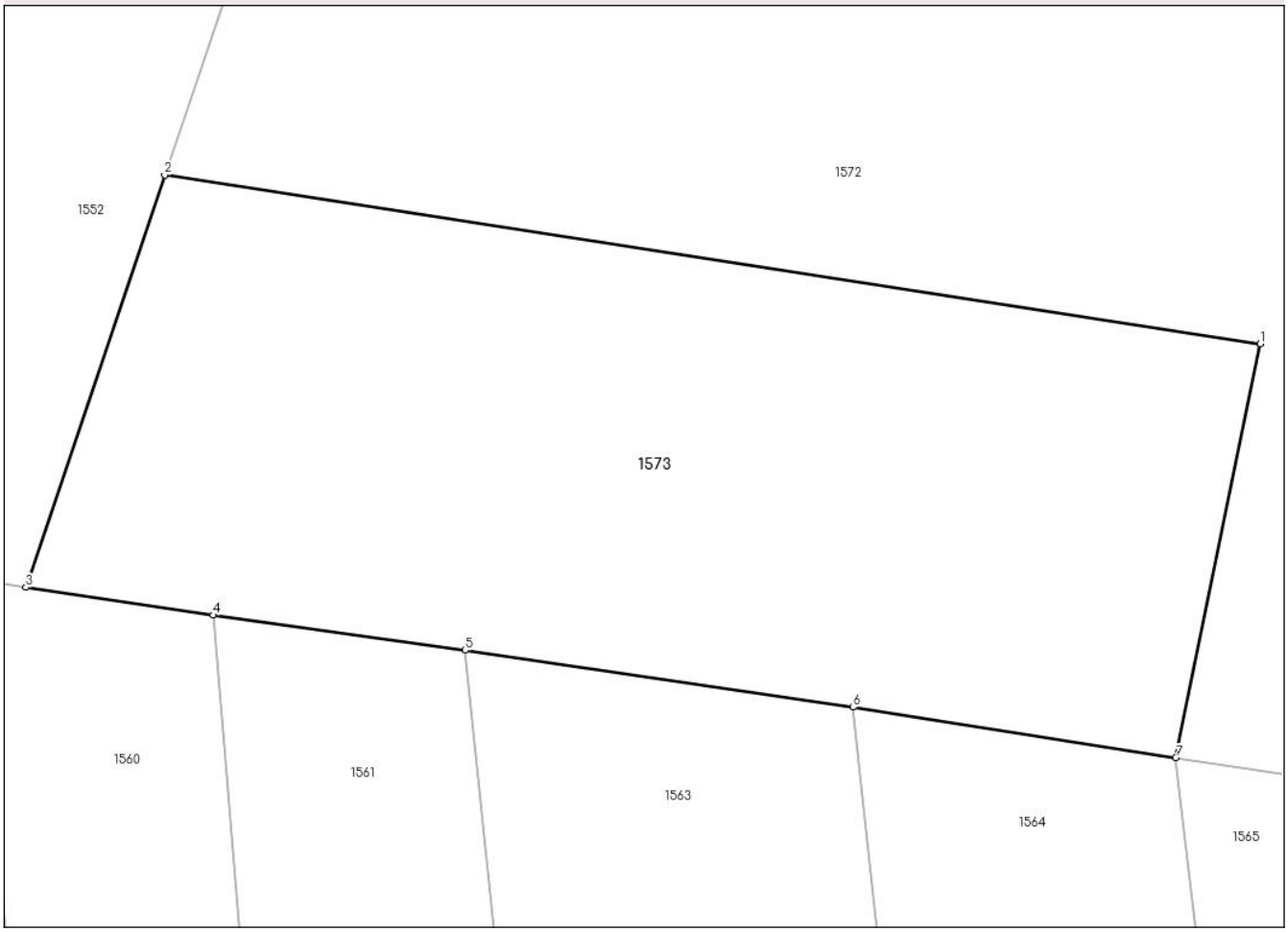

Date referitoare la teren

Crt	Categorie folosință	Intra vilan	Suprafaţa (mp)	Tarla	Parcelă	Nr. topo	Observaţii / Referinţe
1	arabil	DA	1.300	2	A56	-	

Lungime Segmente
1) Valorile lungimilor segmentelor sunt obţinute din proiecţie în plan.

Punct început	X / Y	Punct sfârşit	X / Y	Lungime segment (** (m)
1	564.904,25 687.169,254	2	564.847,278 687.178,014	57.642
2	564.847,278 687.178,014	3	564.840,057 687.156,601	22.598
3	564.840,057 687.156,601	4	564.849,783 687.155,154	9.833
4	564.849,783 687.155,154	5	564.862,907 687.153,331	13.25
5	564.862,907 687.153,331	6	564.883,063 687.150,373	20.372

Document care conține date cu caracter personal, protejat de prevederile Regulamentului (UE) nr. 679/2016 și Legii 190/2018

Punct început	X / Y	Punct sfârşit	X / Y	Lungime segment (** (m)
6	564.883,063 687.150,373	7	564.899,859 687.147,751	16.999
7	564.899,859 687.147,751	1	564.904,25 687.169,254	21.947

** Lungimile segmentelor sunt determinate în planul de proiecţie Stereo 70 şi sunt rotunjite la 1 milimetru.
*** Distanţa dintre puncte este formată din segmente cumulate ce sunt mai mici decât valoarea 1 milimetru.

Document care conține date cu caracter personal, protejat de prevederile Regulamentului (UE) nr. 679/2016 și Legii 190/2018

DATE DESPRE IMOBILUL NR. 1574

Oficiul de Cadastru şi Publicitate Imobiliară SUCEAVA
Biroul de Cadastru şi Publicitate Imobiliară Radauti

A. Partea I. Descrierea imobilului

TEREN Intravilan

Adresa: Loc. Poieni-Solca, Jud. Suceava

Nr. Crt	Nr cadastral Nr. topografic	Suprafaţa* (mp)	Observaţii / Referinţe
A1		6.500	Sector cadastral:16 Teren neimprejmuit;

B. Partea II. Proprietari şi acte

Inscrieri privitoare la dreptul de proprietate şi alte drepturi reale		Referinţe
1574 / 23/09/2024		
Act Normativ nr. 7, din 13/03/1996 emis de PARLAMENTUL ROMANIEI;		
B1	Intabulare, drept de PROPRIETATE, dobandit prin Lege, cota actuala 1/1	A1
	1) **NEIDENTIFICAT NEIDENTIFICAT**	
Act Administrativ nr. 3286, din 27/09/2024 emis de PRIMARIA COMUNEI POIENI SOLCA;		
B2	se noteaza posesia faptica in favoarea lui	A1
	1) **GALIS VASILE**	

C. Partea III. SARCINI .

Inscrieri privind dezmembramintele dreptului de proprietate, drepturi reale de garanţie şi sarcini	Referinţe
NU SUNT	

Document care conține date cu caracter personal, protejat de prevederile Regulamentului (UE) nr. 679/2016 și Legii 190/2018

Anexa Nr. 1 La Partea I

Teren

Nr cadastral	Suprafaţa (mp)*	Observaţii / Referinţe
	6.500	

* Suprafaţa este determinată in planul de proiecţie Stereo 70.

DETALII LINIARE IMOBIL

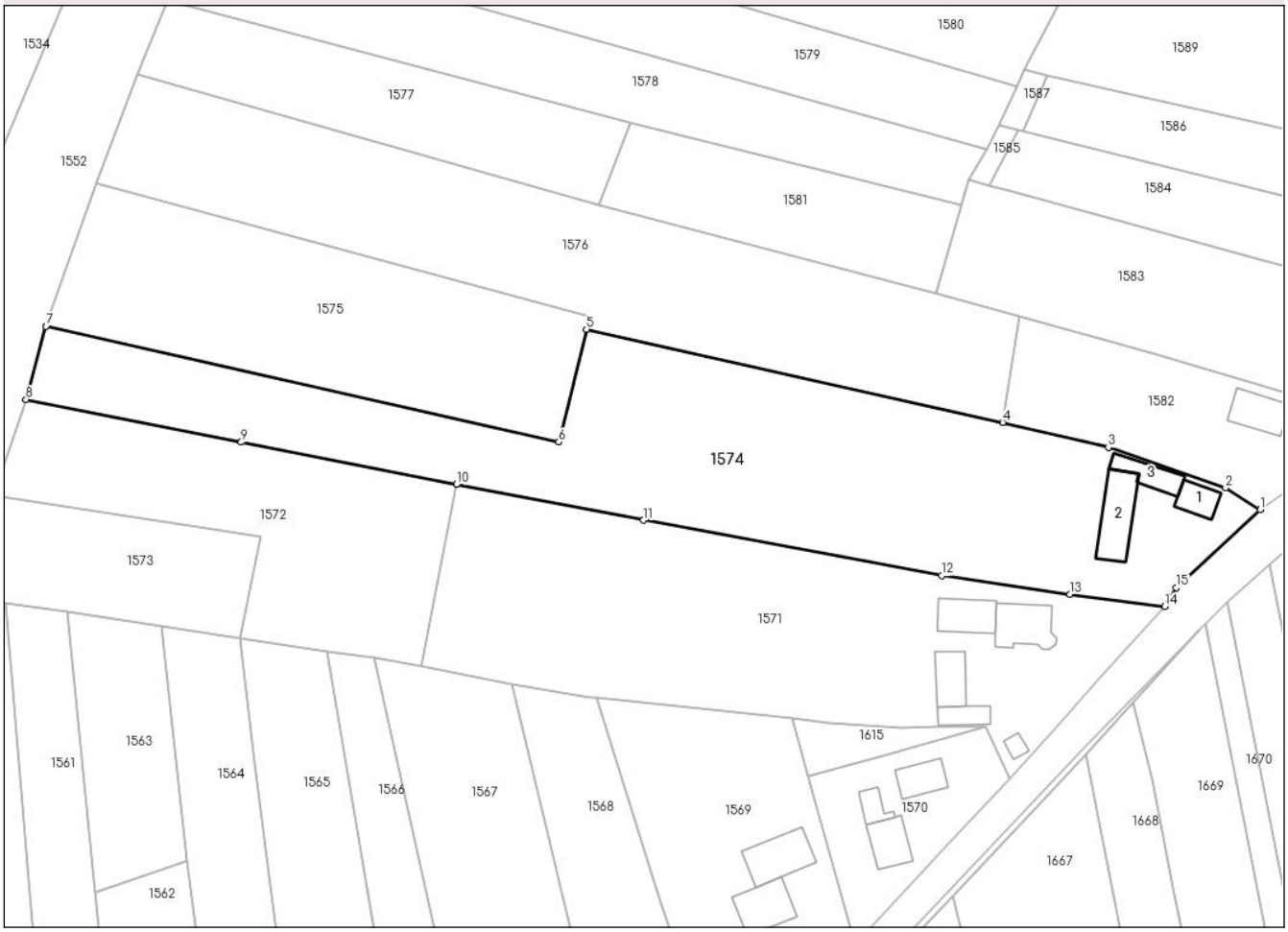

Date referitoare la teren

Crt	Categorie folosință	Intra vilan	Suprafaţa (mp)	Tarla	Parcelă	Nr. topo	Observaţii / Referinţe
1	arabil	DA	6.500	2	A56	-	

Date referitoare la construcţii

Crt	Număr	Destinaţie construcţie	Supraf. (mp)	Situaţie juridică	Observaţii / Referinţe
A1.1		constructii de locuinte	52	Fara acte	Nr. niveluri:1; S. construita la sol:52 mp; casa
A1.2		constructii anexa	121	Fara acte	Nr. niveluri:1; S. construita la sol:121 mp; anexa
A1.3		constructii anexa	62	Fara acte	Nr. niveluri:1; S. construita la sol:62 mp; S. construita desfasurata:62 mp; anexa

Lungime Segmente

1) Valorile lungimilor segmentelor sunt obţinute din proiecţie în plan.

Punct început	X / Y	Punct sfârşit	X / Y	Lungime segment (** (m)
1	565.117,316 687.175,095	2	565.109,929 687.179,758	8.736
2	565.109,929 687.179,758	3	565.084,955 687.188,42	26.434

Document care conține date cu caracter personal, protejat de prevederile Regulamentului (UE) nr. 679/2016 și Legii 190/2018

Punct început	X / Y	Punct sfârşit	X / Y	Lungime segment (** (m)
3	565.084,955 687.188,42	4	565.062,397 687.193,726	23.174
4	565.062,397 687.193,726	5	564.973,679 687.213,558	90.908
5	564.973,679 687.213,558	6	564.967,807 687.189,538	24.727
6	564.967,807 687.189,538	7	564.858,513 687.214,161	112.033
7	564.858,513 687.214,161	8	564.854,211 687.198,573	16.171
8	564.854,211 687.198,573	9	564.900,102 687.189,483	46.783
9	564.900,102 687.189,483	10	564.945,976 687.180,477	46.75
10	564.945,976 687.180,477	11	564.985,862 687.172,896	40.6
11	564.985,862 687.172,896	12	565.049,443 687.161,069	64.672
12	565.049,443 687.161,069	13	565.076,733 687.157,138	27.572
13	565.076,733 687.157,138	14	565.096,934 687.154,49	20.374
14	565.096,934 687.154,49	15	565.099,43 687.158,48	4.706
15	565.099,43 687.158,48	1	565.117,316 687.175,095	24.412

** Lungimile segmentelor sunt determinate în planul de proiecţie Stereo 70 şi sunt rotunjite la 1 milimetru.
*** Distanţa dintre puncte este formată din segmente cumulate ce sunt mai mici decât valoarea 1 milimetru.

Document care conține date cu caracter personal, protejat de prevederile Regulamentului (UE) nr. 679/2016 și Legii 190/2018

DATE DESPRE IMOBILUL NR. 1575

Oficiul de Cadastru şi Publicitate Imobiliară SUCEAVA
Biroul de Cadastru şi Publicitate Imobiliară Radauti

A. Partea I. Descrierea imobilului

TEREN Intravilan

Adresa: Loc. Poieni-Solca, Jud. Suceava

Nr. Crt	Nr cadastral Nr. topografic	Suprafaţa* (mp)	Observaţii / Referinţe
A1		3.300	Sector cadastral:16 Teren neimprejmuit;

B. Partea II. Proprietari şi acte

Inscrieri privitoare la dreptul de proprietate şi alte drepturi reale		Referinţe
1575 / 23/09/2024		
Act Normativ nr. 7, din 13/03/1996 emis de PARLAMENTUL ROMANIEI;		
B1	Intabulare, drept de PROPRIETATE, dobandit prin Lege, cota actuala 1/1	A1
	1) **NEIDENTIFICAT NEIDENTIFICAT**	
Act Administrativ nr. 3287, din 27/09/2024 emis de PRIMARIA COMUNEI POIENI SOLCA;		
B2	se noteaza posesia faptica in favoarea lui	A1
	1) **TODERAS PARASCHIVA** 2) **TODERAS NICANOR**	

C. Partea III. SARCINI .

Inscrieri privind dezmembramintele dreptului de proprietate, drepturi reale de garanţie şi sarcini	Referinţe
NU SUNT	

Document care conține date cu caracter personal, protejat de prevederile Regulamentului (UE) nr. 679/2016 și Legii 190/2018

Anexa Nr. 1 La Partea I

Teren

Nr cadastral	Suprafaţa (mp)*	Observaţii / Referinţe
	3.300	

* Suprafaţa este determinată in planul de proiecţie Stereo 70.

DETALII LINIARE IMOBIL

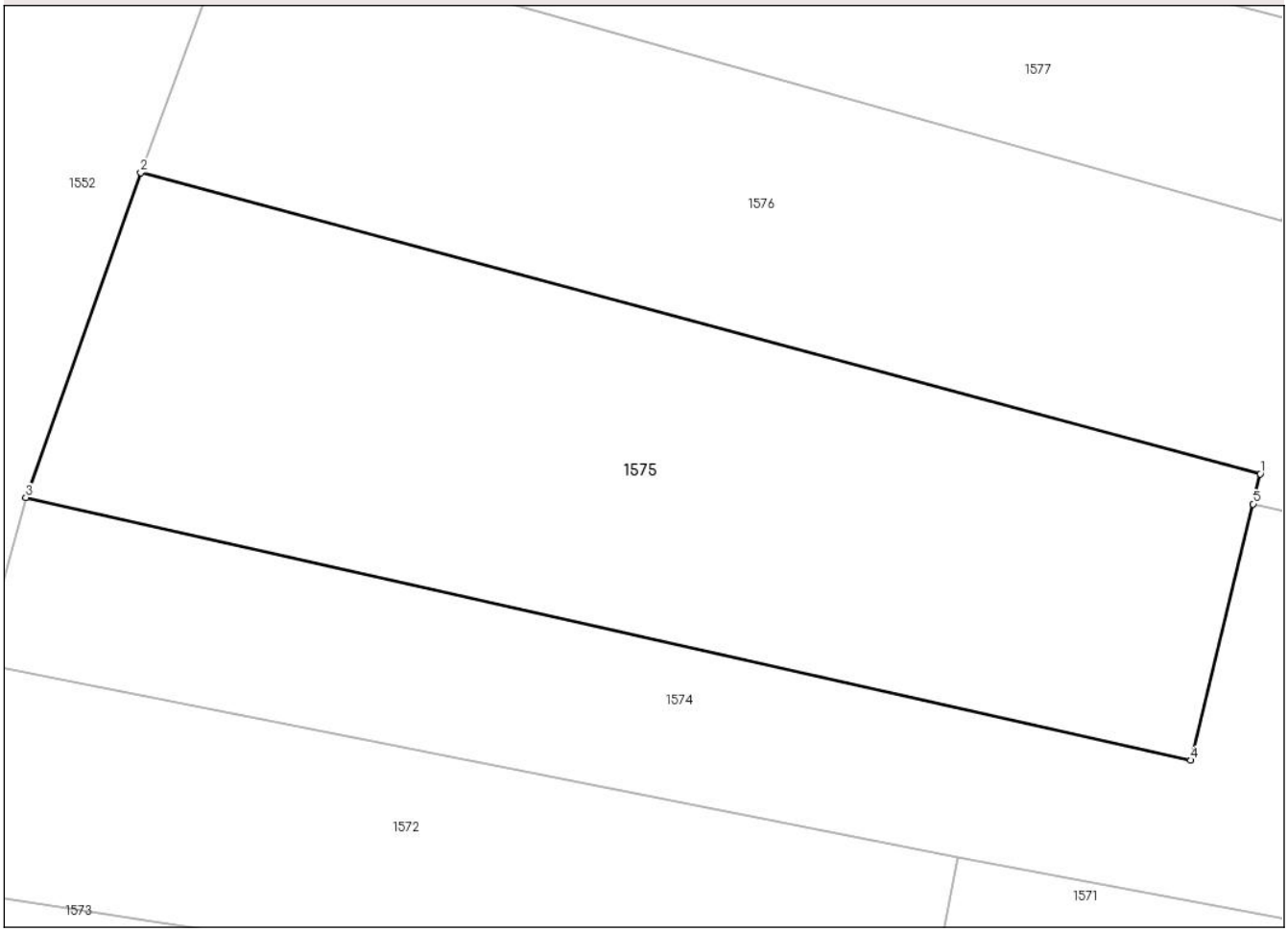

Date referitoare la teren

Crt	Categorie folosință	Intra vilan	Suprafaţa (mp)	Tarla	Parcelă	Nr. topo	Observaţii / Referinţe
1	arabil	DA	3.300	2	A56	-	

Lungime Segmente
1) Valorile lungimilor segmentelor sunt obţinute din proiecţie în plan.

Punct început	X / Y	Punct sfârşit	X / Y	Lungime segment (** (m)
1	564.974,343 687.216,389	2	564.869,29 687.244,617	108.779
2	564.869,29 687.244,617	3	564.858,513 687.214,161	32.307
3	564.858,513 687.214,161	4	564.967,807 687.189,538	112.033
4	564.967,807 687.189,538	5	564.973,679 687.213,558	24.727
5	564.973,679 687.213,558	1	564.974,343 687.216,389	2.908

Document care conține date cu caracter personal, protejat de prevederile Regulamentului (UE) nr. 679/2016 și Legii 190/2018

** Lungimile segmentelor sunt determinate în planul de proiecţie Stereo 70 şi sunt rotunjite la 1 milimetru.
*** Distanţa dintre puncte este formată din segmente cumulate ce sunt mai mici decât valoarea 1 milimetru.

DATE DESPRE IMOBILUL NR. 1576

Oficiul de Cadastru şi Publicitate Imobiliară SUCEAVA
Biroul de Cadastru şi Publicitate Imobiliară Radauti

A. Partea I. Descrierea imobilului

TEREN Intravilan

Adresa: Loc. Poieni-Solca, Jud. Suceava

Nr. Crt	Nr cadastral Nr. topografic	Suprafaţa* (mp)	Observaţii / Referinţe
A1		4.800	Sector cadastral:16 Teren neimprejmuit;

B. Partea II. Proprietari şi acte

Inscrieri privitoare la dreptul de proprietate şi alte drepturi reale		Referinţe
1576 / 23/09/2024		
Act Normativ nr. 7, din 13/03/1996 emis de PARLAMENTUL ROMANIEI;		
B1	Intabulare, drept de PROPRIETATE, dobandit prin Lege, cota actuala 1/1	A1
	1) **NEIDENTIFICAT NEIDENTIFICAT**	
1476 / 23/09/2024		
Act Administrativ nr. 3288, din 27/09/2024 emis de PRIMARIA COMUNEI POIENI SOLCA;		
B2	se noteaza posesia faptica in favoarea lui	A1
	1) **JUCAN ANTON**	

C. Partea III. SARCINI .

Inscrieri privind dezmembramintele dreptului de proprietate, drepturi reale de garanţie şi sarcini	Referinţe
NU SUNT	

Document care conține date cu caracter personal, protejat de prevederile Regulamentului (UE) nr. 679/2016 și Legii 190/2018

Anexa Nr. 1 La Partea I

Teren

Nr cadastral	Suprafaţa (mp)*	Observaţii / Referinţe
	4.800	

* Suprafaţa este determinată in planul de proiecţie Stereo 70.

DETALII LINIARE IMOBIL

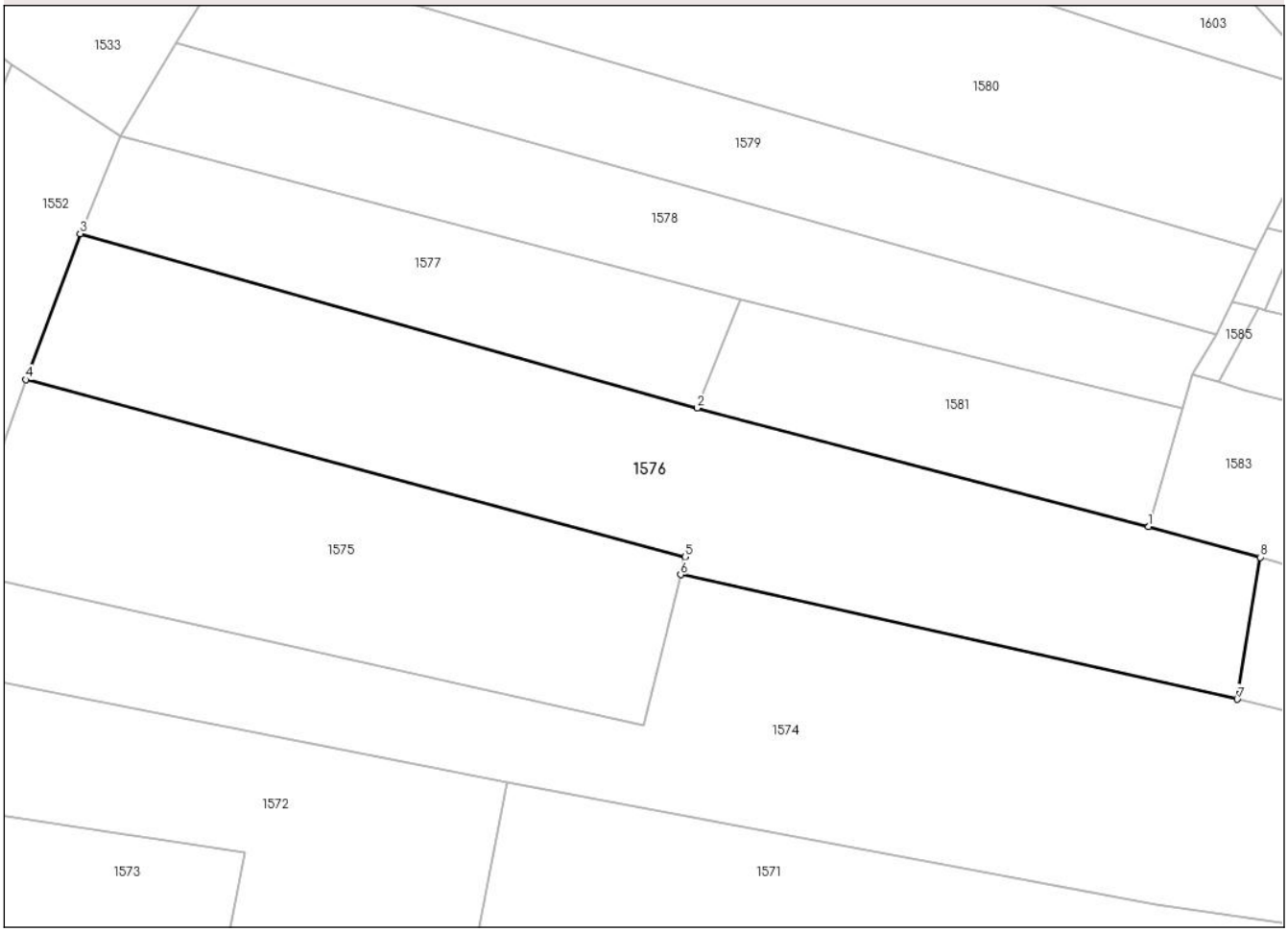

Date referitoare la teren

Crt	Categorie folosință	Intra vilan	Suprafaţa (mp)	Tarla	Parcelă	Nr. topo	Observaţii / Referinţe
1	arabil	DA	4.800	2	A56	-	

Lungime Segmente
1) Valorile lungimilor segmentelor sunt obţinute din proiecţie în plan.

Punct început	X / Y	Punct sfârşit	X / Y	Lungime segment (** (m)
1	565.048,284 687.221,189	2	564.976,323 687.240,103	74.405
2	564.976,323 687.240,103	3	564.877,926 687.267,859	102.237
3	564.877,926 687.267,859	4	564.869,29 687.244,617	24.795
4	564.869,29 687.244,617	5	564.974,343 687.216,389	108.779
5	564.974,343 687.216,389	6	564.973,679 687.213,558	2.908

Document care conține date cu caracter personal, protejat de prevederile Regulamentului (UE) nr. 679/2016 și Legii 190/2018

Punct început	X / Y	Punct sfârşit	X / Y	Lungime segment (** (m)
6	564.973,679 687.213,558	7	565.062,397 687.193,726	90.908
7	565.062,397 687.193,726	8	565.066,066 687.216,329	22.899
8	565.066,066 687.216,329	1	565.048,284 687.221,189	18.434

** Lungimile segmentelor sunt determinate în planul de proiecţie Stereo 70 şi sunt rotunjite la 1 milimetru.
*** Distanţa dintre puncte este formată din segmente cumulate ce sunt mai mici decât valoarea 1 milimetru.

Document care conține date cu caracter personal, protejat de prevederile Regulamentului (UE) nr. 679/2016 și Legii 190/2018

DATE DESPRE IMOBILUL NR. 1577

Oficiul de Cadastru şi Publicitate Imobiliară SUCEAVA
Biroul de Cadastru şi Publicitate Imobiliară Radauti

A. Partea I. Descrierea imobilului

TEREN Intravilan

Adresa: Loc. Poieni-Solca, Jud. Suceava

Nr. Crt	Nr cadastral Nr. topografic	Suprafaţa* (mp)	Observaţii / Referinţe
A1		1.800	Sector cadastral:16 Teren neimprejmuit;

B. Partea II. Proprietari şi acte

Inscrieri privitoare la dreptul de proprietate şi alte drepturi reale		Referinţe
1577 / 23/09/2024		
Act Administrativ nr. 3444, din 04/10/2024 emis de Primaria Comunei Poieni Solca;		
B1	Inscrierea provizorie, drept de PROPRIETATE, dobandit prin Lege, cota actuala 1/1	A1
	1) **NEIDENTIFICAT NEIDENTIFICAT**	
B2	se noteaza mentiunea de prorpietar neidentificat	A1

C. Partea III. SARCINI .

Inscrieri privind dezmembramintele dreptului de proprietate, drepturi reale de garanţie şi sarcini	Referinţe
NU SUNT	

Document care conține date cu caracter personal, protejat de prevederile Regulamentului (UE) nr. 679/2016 și Legii 190/2018

Anexa Nr. 1 La Partea I

Teren

Nr cadastral	Suprafaţa (mp)*	Observaţii / Referinţe
	1.800	

* Suprafaţa este determinată in planul de proiecţie Stereo 70.

DETALII LINIARE IMOBIL

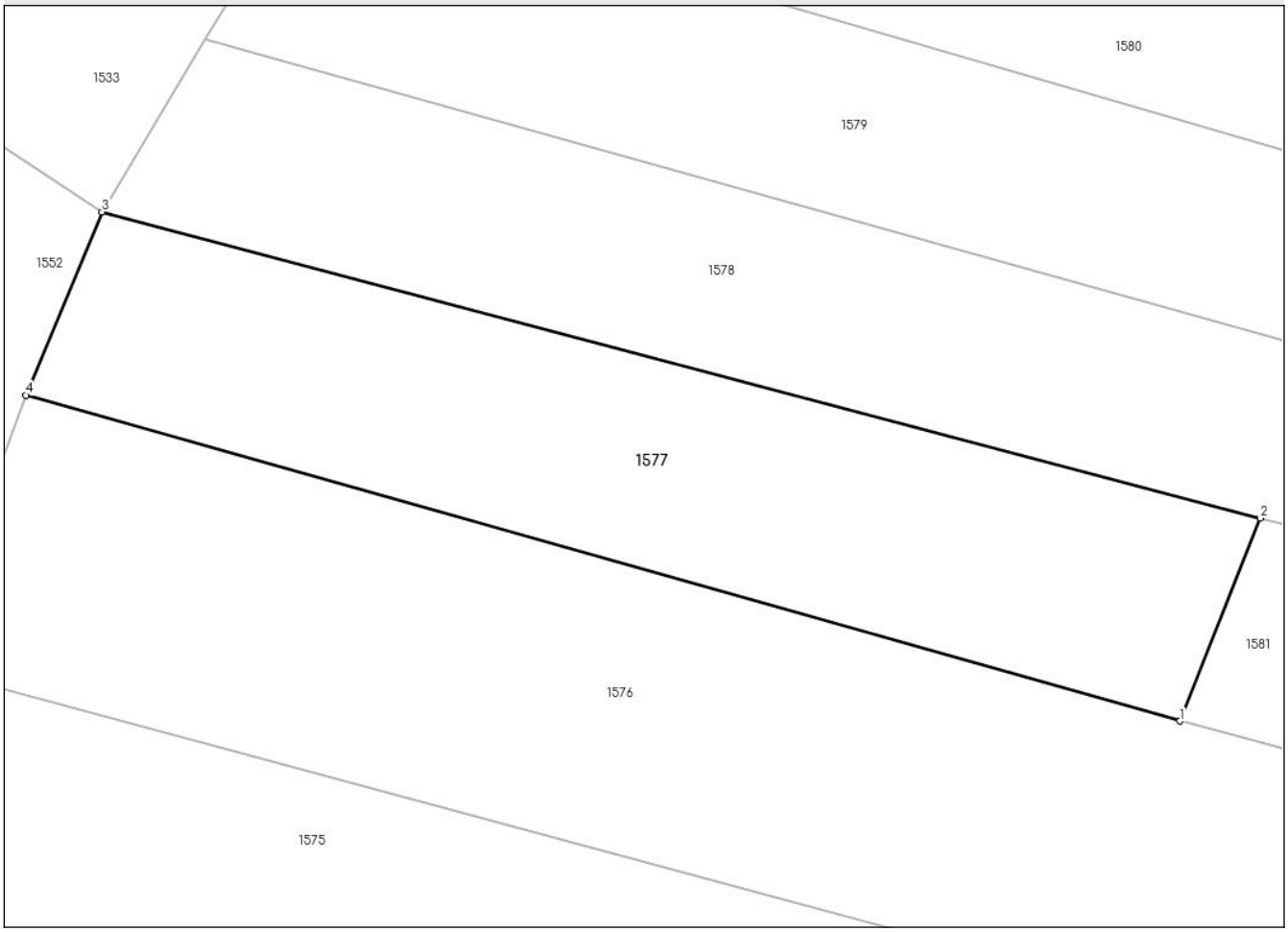

Date referitoare la teren

Crt	Categorie folosință	Intra vilan	Suprafaţa (mp)	Tarla	Parcelă	Nr. topo	Observaţii / Referinţe
1	arabil	DA	1.800	2	A56	-	

Lungime Segmente
1) Valorile lungimilor segmentelor sunt obţinute din proiecţie în plan.

Punct început	X / Y	Punct sfârşit	X / Y	Lungime segment (** (m)
1	564.976,323 687.240,103	2	564.983,17 687.257,379	18.583
2	564.983,17 687.257,379	3	564.884,425 687.283,467	102.133
3	564.884,425 687.283,467	4	564.877,926 687.267,859	16.907
4	564.877,926 687.267,859	1	564.976,323 687.240,103	102.237

**** Lungimile segmentelor sunt determinate în planul de proiecţie Stereo 70 şi sunt rotunjite la 1 milimetru.**

Document care conține date cu caracter personal, protejat de prevederile Regulamentului (UE) nr. 679/2016 și Legii 190/2018

***** Distanţa dintre puncte este formată din segmente cumulate ce sunt mai mici decât valoarea 1 milimetru.**

DATE DESPRE IMOBILUL NR. 1578

Oficiul de Cadastru şi Publicitate Imobiliară SUCEAVA
Biroul de Cadastru şi Publicitate Imobiliară Radauti

A. Partea I. Descrierea imobilului

TEREN Intravilan

Adresa: Loc. Poieni-Solca, Jud. Suceava

Nr. Crt	Nr cadastral Nr. topografic	Suprafaţa* (mp)	Observaţii / Referinţe
A1		2.600	Sector cadastral:16 Teren neimprejmuit;

B. Partea II. Proprietari şi acte

Inscrieri privitoare la dreptul de proprietate şi alte drepturi reale		Referinţe
1578 / 23/09/2024		
Act Normativ nr. 7, din 13/03/1996 emis de PARLAMENTUL ROMANIEI;		
B1	Intabulare, drept de PROPRIETATE, dobandit prin Lege, cota actuala 1/1	A1
	1) **NEIDENTIFICAT NEIDENTIFICAT**	
Act Administrativ nr. 3289, din 27/09/2024 emis de PRIMARIA COMUNEI POIENI SOLCA;		
B2	se noteaza posesia faptica in favoarea lui	A1
	1) **SOLCAN GHEORGHE**	

C. Partea III. SARCINI .

Inscrieri privind dezmembramintele dreptului de proprietate, drepturi reale de garanţie şi sarcini	Referinţe
NU SUNT	

Document care conține date cu caracter personal, protejat de prevederile Regulamentului (UE) nr. 679/2016 și Legii 190/2018

Anexa Nr. 1 La Partea I

Teren

Nr cadastral	Suprafaţa (mp)*	Observaţii / Referinţe
	2.600	

* Suprafaţa este determinată in planul de proiecţie Stereo 70.

DETALII LINIARE IMOBIL

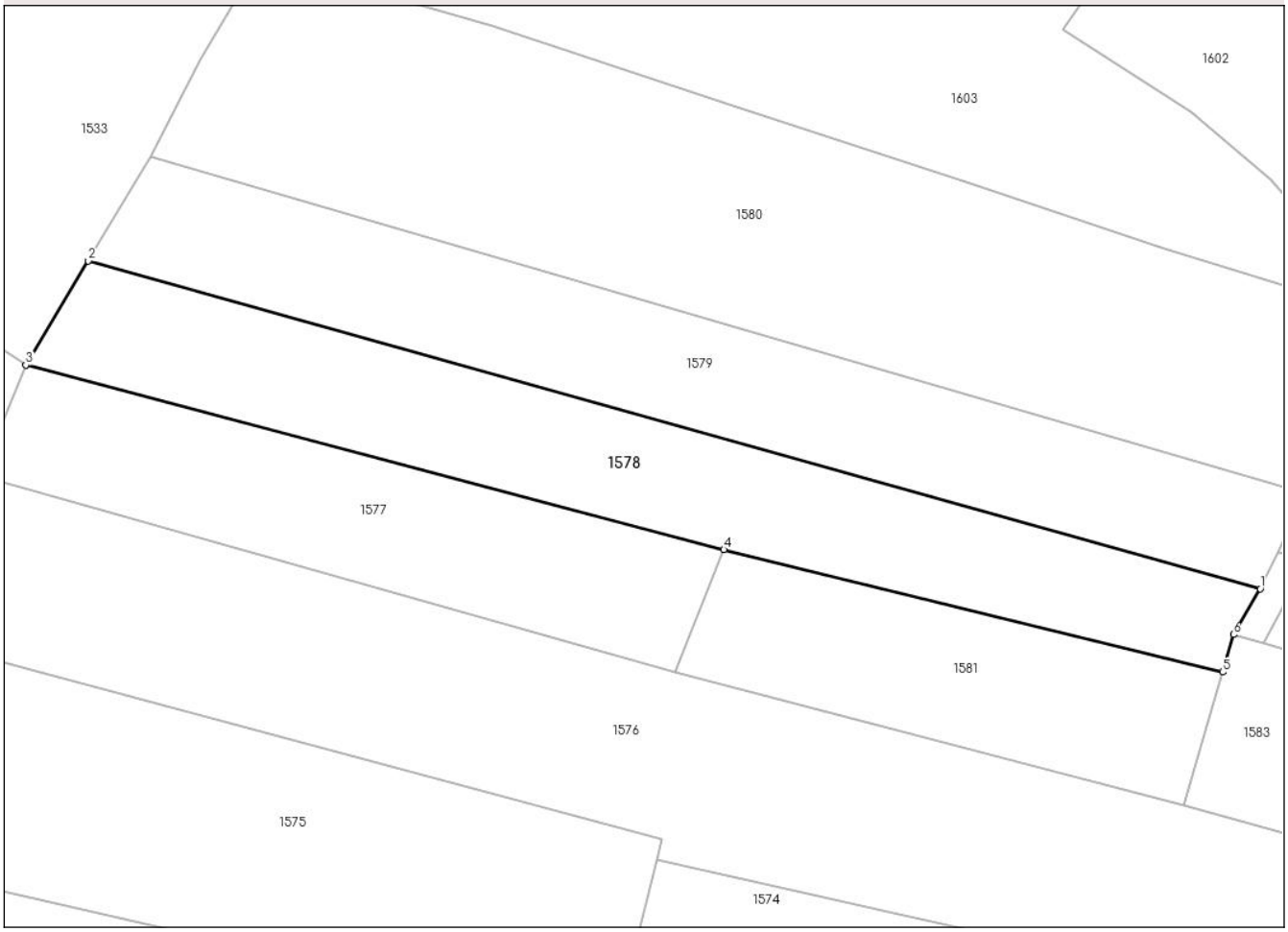

Date referitoare la teren

Crt	Categorie folosință	Intra vilan	Suprafaţa (mp)	Tarla	Parcelă	Nr. topo	Observaţii / Referinţe
1	arabil	DA	2.600	2	A56	-	

Lungime Segmente
1) Valorile lungimilor segmentelor sunt obţinute din proiecţie în plan.

Punct început	X / Y	Punct sfârşit	X / Y	Lungime segment (** (m)
1	565.059,058 687.251,862	2	564.893,252 687.298,201	172.16
2	564.893,252 687.298,201	3	564.884,425 687.283,467	17.176
3	564.884,425 687.283,467	4	564.983,17 687.257,379	102.133
4	564.983,17 687.257,379	5	565.053,723 687.240,078	72.643
5	565.053,723 687.240,078	6	565.055,253 687.245,39	5.528

Document care conține date cu caracter personal, protejat de prevederile Regulamentului (UE) nr. 679/2016 și Legii 190/2018

Punct început	X / Y	Punct sfârşit	X / Y	Lungime segment (** (m)
6	565.055,253 687.245,39	1	565.059,058 687.251,862	7.508

** Lungimile segmentelor sunt determinate în planul de proiecţie Stereo 70 şi sunt rotunjite la 1 milimetru.
*** Distanţa dintre puncte este formată din segmente cumulate ce sunt mai mici decât valoarea 1 milimetru.

Document care conține date cu caracter personal, protejat de prevederile Regulamentului (UE) nr. 679/2016 și Legii 190/2018

DATE DESPRE IMOBILUL NR. 1579

Oficiul de Cadastru şi Publicitate Imobiliară SUCEAVA
Biroul de Cadastru şi Publicitate Imobiliară Radauti

A. Partea I. Descrierea imobilului

TEREN Intravilan

Adresa: Loc. Poieni-Solca, Jud. Suceava

Nr. Crt	Nr cadastral Nr. topografic	Suprafaţa* (mp)	Observaţii / Referinţe
A1		2.676	Sector cadastral:16 Teren neimprejmuit;

B. Partea II. Proprietari şi acte

Inscrieri privitoare la dreptul de proprietate şi alte drepturi reale		Referinţe
1579 / 23/09/2024		
Act Normativ nr. 7, din 13/03/1996 emis de PARLAMENTUL ROMANIEI;		
B1	Intabulare, drept de PROPRIETATE, dobandit prin Lege, cota actuala 1/1	A1
	1) **NEIDENTIFICAT NEIDENTIFICAT**	
Act Administrativ nr. 3290, din 27/09/2024 emis de PRIMARIA COMUNEI POIENI SOLCA;		
B2	se noteaza posesia faptica in favoarea lui	A1
	1) **SCRIDON VASILE** 2) **SCRIDON AURICA**	

C. Partea III. SARCINI .

Inscrieri privind dezmembramintele dreptului de proprietate, drepturi reale de garanţie şi sarcini	Referinţe
NU SUNT	

Document care conține date cu caracter personal, protejat de prevederile Regulamentului (UE) nr. 679/2016 și Legii 190/2018

Anexa Nr. 1 La Partea I

Teren

Nr cadastral	Suprafaţa (mp)*	Observaţii / Referinţe
	2.676	

* Suprafaţa este determinată in planul de proiecţie Stereo 70.

DETALII LINIARE IMOBIL

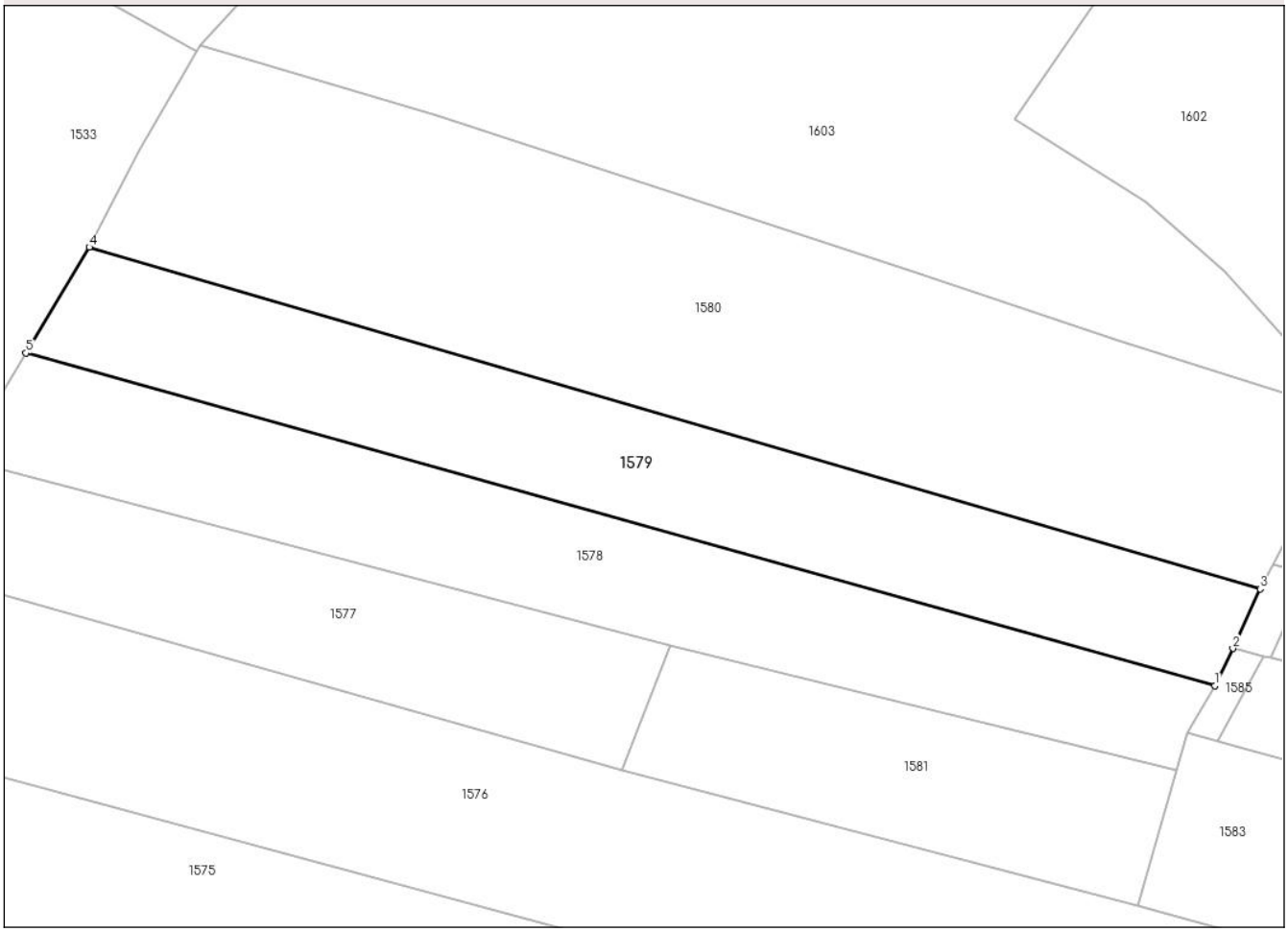

Date referitoare la teren

Crt	Categorie folosință	Intra vilan	Suprafaţa (mp)	Tarla	Parcelă	Nr. topo	Observaţii / Referinţe
1	arabil	DA	2.676	2	A56	-	

Lungime Segmente
1) Valorile lungimilor segmentelor sunt obţinute din proiecţie în plan.

Punct început	X / Y	Punct sfârşit	X / Y	Lungime segment (** (m)
1	565.059,058 687.251,862	2	565.061,54 687.257,039	5.741
2	565.061,54 687.257,039	3	565.065,362 687.265,332	9.131
3	565.065,362 687.265,332	4	564.902,079 687.312,935	170.081
4	564.902,079 687.312,935	5	564.893,252 687.298,201	17.176
5	564.893,252 687.298,201	1	565.059,058 687.251,862	172.16

Document care conține date cu caracter personal, protejat de prevederile Regulamentului (UE) nr. 679/2016 și Legii 190/2018

** Lungimile segmentelor sunt determinate în planul de proiecţie Stereo 70 şi sunt rotunjite la 1 milimetru.
*** Distanţa dintre puncte este formată din segmente cumulate ce sunt mai mici decât valoarea 1 milimetru.

DATE DESPRE IMOBILUL NR. 1580

Oficiul de Cadastru şi Publicitate Imobiliară SUCEAVA
Biroul de Cadastru şi Publicitate Imobiliară Radauti

A. Partea I. Descrierea imobilului

TEREN Intravilan

Adresa: Loc. Poieni-Solca, Jud. Suceava

Nr. Crt	Nr cadastral Nr. topografic	Suprafaţa* (mp)	Observaţii / Referinţe
A1	31953	Din acte: 5.400 Masurata: 4.998	Sector cadastral:16 Teren neimprejmuit; Teren neimprejmuit. Suprafata de 402 mp nu s-a regasit in limitele indicate de beneficiar.

B. Partea II. Proprietari şi acte

Inscrieri privitoare la dreptul de proprietate şi alte drepturi reale		Referinţe
1580 / 23/09/2024		
Act Notarial nr. 6432, din 22/11/2022 emis de notar public Busuioc Ovidiu;		
B10	Intabulare, drept de PROPRIETATEbun comun in dev., cu titlu de cumparare, dobandit prin Conventie, cota actuala 1/1, cota initiala 1/1	A1
	1) **COZMICI MARIA** 2) **COZMICI VIOREL**	

C. Partea III. SARCINI .

Inscrieri privind dezmembramintele dreptului de proprietate, drepturi reale de garanţie şi sarcini	Referinţe
NU SUNT	

Document care conține date cu caracter personal, protejat de prevederile Regulamentului (UE) nr. 679/2016 și Legii 190/2018

Anexa Nr. 1 La Partea I

Teren

Nr cadastral	Suprafaţa (mp)*	Observaţii / Referinţe
31953	Din acte: 5.400 Masurata: 4.998	Teren neimprejmuit. Suprafata de 402 mp nu s-a regasit in limitele indicate de beneficiar.

* Suprafaţa este determinată in planul de proiecţie Stereo 70.

DETALII LINIARE IMOBIL

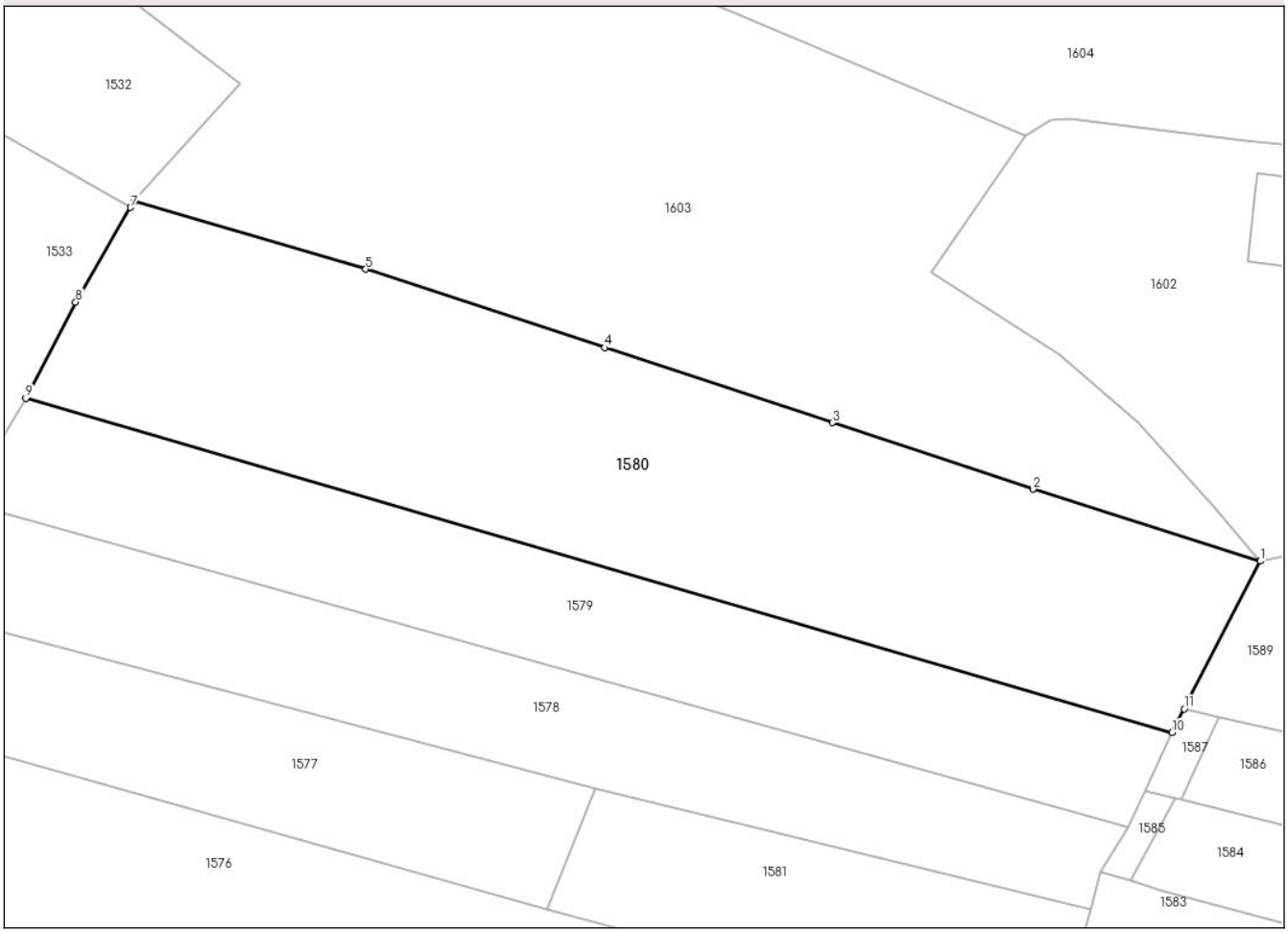

Date referitoare la teren

Crt	Categorie folosinţă	Intra vilan	Suprafaţa (mp)	Tarla	Parcelă	Nr. topo	Observaţii / Referinţe
1	arabil	DA	4.998	2	A56	-	Teren neimprejmuit. Suprafata de 402 mp nu s-a regasit in limitele indicate de beneficiar.

Lungime Segmente

1) Valorile lungimilor segmentelor sunt obţinute din proiecţie în plan.

Punct început	X / Y	Punct sfârşit	X / Y	Lungime segment (** (m)
1	565.077,939 687.289,744	2	565.045,588 687.299,993	33.936
2	565.045,588 687.299,993	3	565.016,966 687.309,454	30.145
3	565.016,966 687.309,454	4	564.984,545 687.320,171	34.146
4	564.984,545 687.320,171	5	564.950,499 687.331,324	35.826

Document care conține date cu caracter personal, protejat de prevederile Regulamentului (UE) nr. 679/2016 și Legii 190/2018

Punct început	X / Y	Punct sfârşit	X / Y	Lungime segment (** (m)
5	564.950,499 687.331,324	6	564.917,494 687.340,996	34.393
6	564.917,494 687.340,996	7	564.916,992 687.340,131	1.0
7	564.916,992 687.340,131	8	564.909,168 687.326,637	15.598
8	564.909,168 687.326,637	9	564.902,079 687.312,935	15.427
9	564.902,079 687.312,935	10	565.065,362 687.265,332	170.081
10	565.065,362 687.265,332	11	565.067,102 687.268,71	3.8
11	565.067,102 687.268,71	1	565.077,939 687.289,744	23.662

** Lungimile segmentelor sunt determinate în planul de proiecţie Stereo 70 şi sunt rotunjite la 1 milimetru.
*** Distanţa dintre puncte este formată din segmente cumulate ce sunt mai mici decât valoarea 1 milimetru.

Document care conține date cu caracter personal, protejat de prevederile Regulamentului (UE) nr. 679/2016 și Legii 190/2018

DATE DESPRE IMOBILUL NR. 1581

Oficiul de Cadastru şi Publicitate Imobiliară SUCEAVA
Biroul de Cadastru şi Publicitate Imobiliară Radauti

A. Partea I. Descrierea imobilului

TEREN Intravilan

Adresa: Loc. Poieni-Solca, Jud. Suceava

Nr. Crt	Nr cadastral Nr. topografic	Suprafaţa* (mp)	Observaţii / Referinţe
A1		1.400	Sector cadastral:16 Teren neimprejmuit;

B. Partea II. Proprietari şi acte

Inscrieri privitoare la dreptul de proprietate şi alte drepturi reale		Referinţe
1581 / 23/09/2024		
Act Normativ nr. 7, din 13/03/1996 emis de PARLAMENTUL ROMANIEI;		
B1	Intabulare, drept de PROPRIETATE, dobandit prin Lege, cota actuala 1/1	A1
	1) **NEIDENTIFICAT NEIDENTIFICAT**	
Act Administrativ nr. 3291, din 27/09/2024 emis de PRIMARIA COMUNEI POIENI SOLCA;		
B2	se noteaza posesia faptica in favoarea lui	A1
	1) **GALIS GAVRIL** 2) **GALIS LILIANA**	

C. Partea III. SARCINI .

Inscrieri privind dezmembramintele dreptului de proprietate, drepturi reale de garanţie şi sarcini	Referinţe
NU SUNT	

Document care conține date cu caracter personal, protejat de prevederile Regulamentului (UE) nr. 679/2016 și Legii 190/2018

Anexa Nr. 1 La Partea I

Teren

Nr cadastral	Suprafaţa (mp)*	Observaţii / Referinţe
	1.400	

* Suprafaţa este determinată in planul de proiecţie Stereo 70.

DETALII LINIARE IMOBIL

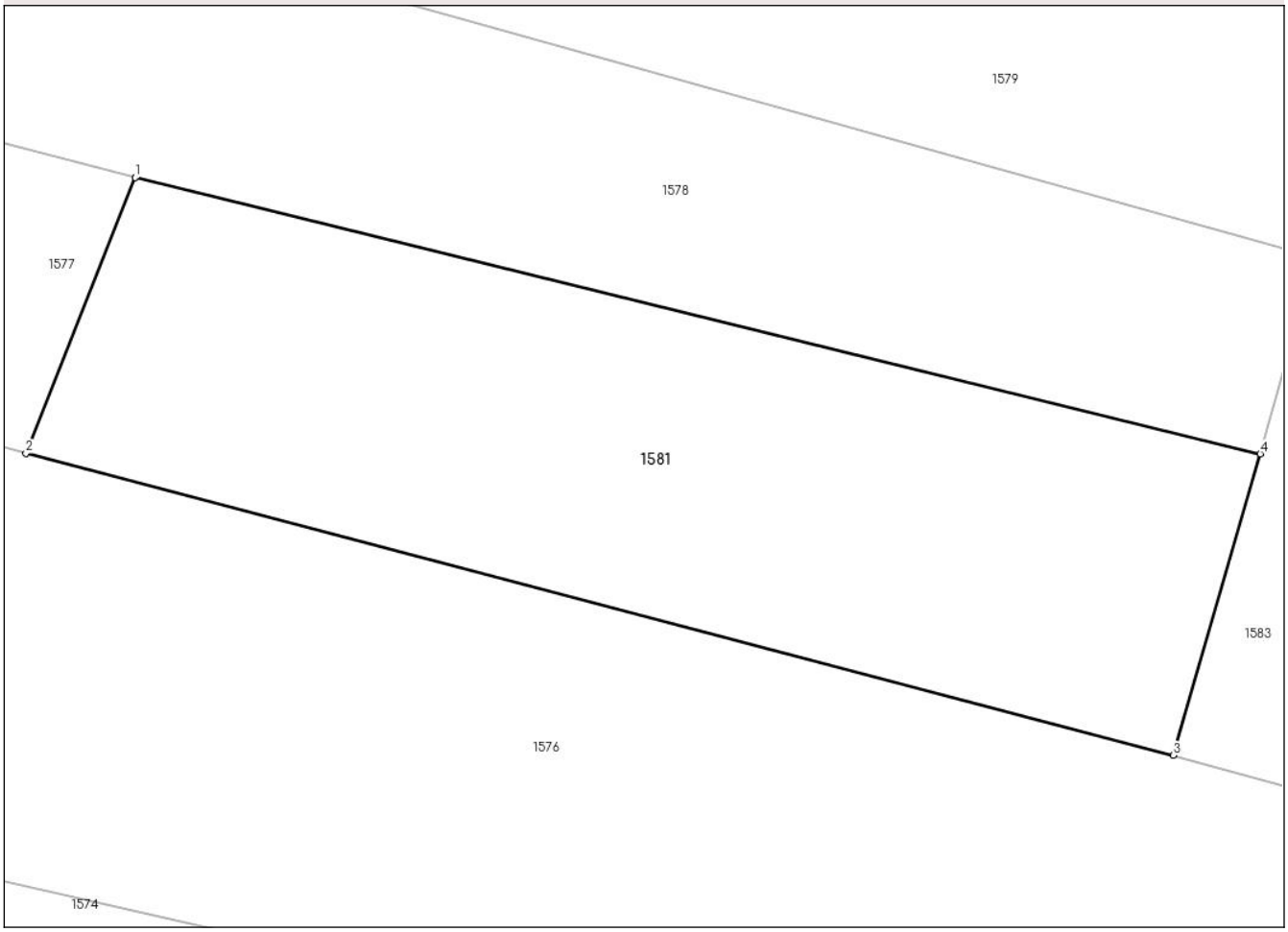

Date referitoare la teren

Crt	Categorie folosință	Intra vilan	Suprafaţa (mp)	Tarla	Parcelă	Nr. topo	Observaţii / Referinţe
1	arabil	DA	1.400	2	A56	-	

Lungime Segmente
1) Valorile lungimilor segmentelor sunt obţinute din proiecţie în plan.

Punct început	X / Y	Punct sfârşit	X / Y	Lungime segment (** (m)
1	564.983,17 687.257,379	2	564.976,323 687.240,103	18.583
2	564.976,323 687.240,103	3	565.048,284 687.221,189	74.405
3	565.048,284 687.221,189	4	565.053,723 687.240,078	19.656
4	565.053,723 687.240,078	1	564.983,17 687.257,379	72.643

**** Lungimile segmentelor sunt determinate în planul de proiecţie Stereo 70 şi sunt rotunjite la 1 milimetru.**

Document care conține date cu caracter personal, protejat de prevederile Regulamentului (UE) nr. 679/2016 și Legii 190/2018

***** Distanţa dintre puncte este formată din segmente cumulate ce sunt mai mici decât valoarea 1 milimetru.**

DATE DESPRE IMOBILUL NR. 1582

Oficiul de Cadastru şi Publicitate Imobiliară SUCEAVA
Biroul de Cadastru şi Publicitate Imobiliară Radauti

A. Partea I. Descrierea imobilului

TEREN Intravilan Nr. CF vechi:419

Adresa: Loc. Poieni-Solca, Jud. Suceava

Nr. Crt	Nr cadastral Nr. topografic	Suprafaţa* (mp)	Observaţii / Referinţe
A1	30329	Din acte: 1.500 Masurata: 1.570	Sector cadastral:16 Teren imprejmuit;

Construcţii

Crt	Nr cadastral Nr. topografic	Adresa	Observaţii / Referinţe
A1.1		Loc. Poieni-Solca, Jud. Suceava	Nr. niveluri:1; S. construita la sol:84 mp; S. construita desfasurata:84 mp; casa

B. Partea II. Proprietari şi acte

Inscrieri privitoare la dreptul de proprietate şi alte drepturi reale		Referinţe
1582 / 23/09/2024		
Act Notarial nr. 621, din 01/02/2001 emis de BNP;		
B1	Intabulare, drept de PROPRIETATEbun comun in dev., dobandit prin Conventie, cota actuala 1/1, cota initiala 1/1	A1, A1.1
	1) **GALIS GAVRIL** 2) **GALIS LILIANA**	
	OBSERVATII: (provenita din conversia CF 419)	

C. Partea III. SARCINI .

Inscrieri privind dezmembramintele dreptului de proprietate, drepturi reale de garanţie şi sarcini	Referinţe
NU SUNT	

Document care conține date cu caracter personal, protejat de prevederile Regulamentului (UE) nr. 679/2016 și Legii 190/2018

Anexa Nr. 1 La Partea I

Teren

Nr cadastral	Suprafaţa (mp)*	Observaţii / Referinţe
30329	Din acte: 1.500 Masurata: 1.570	

* Suprafaţa este determinată in planul de proiecţie Stereo 70.

DETALII LINIARE IMOBIL

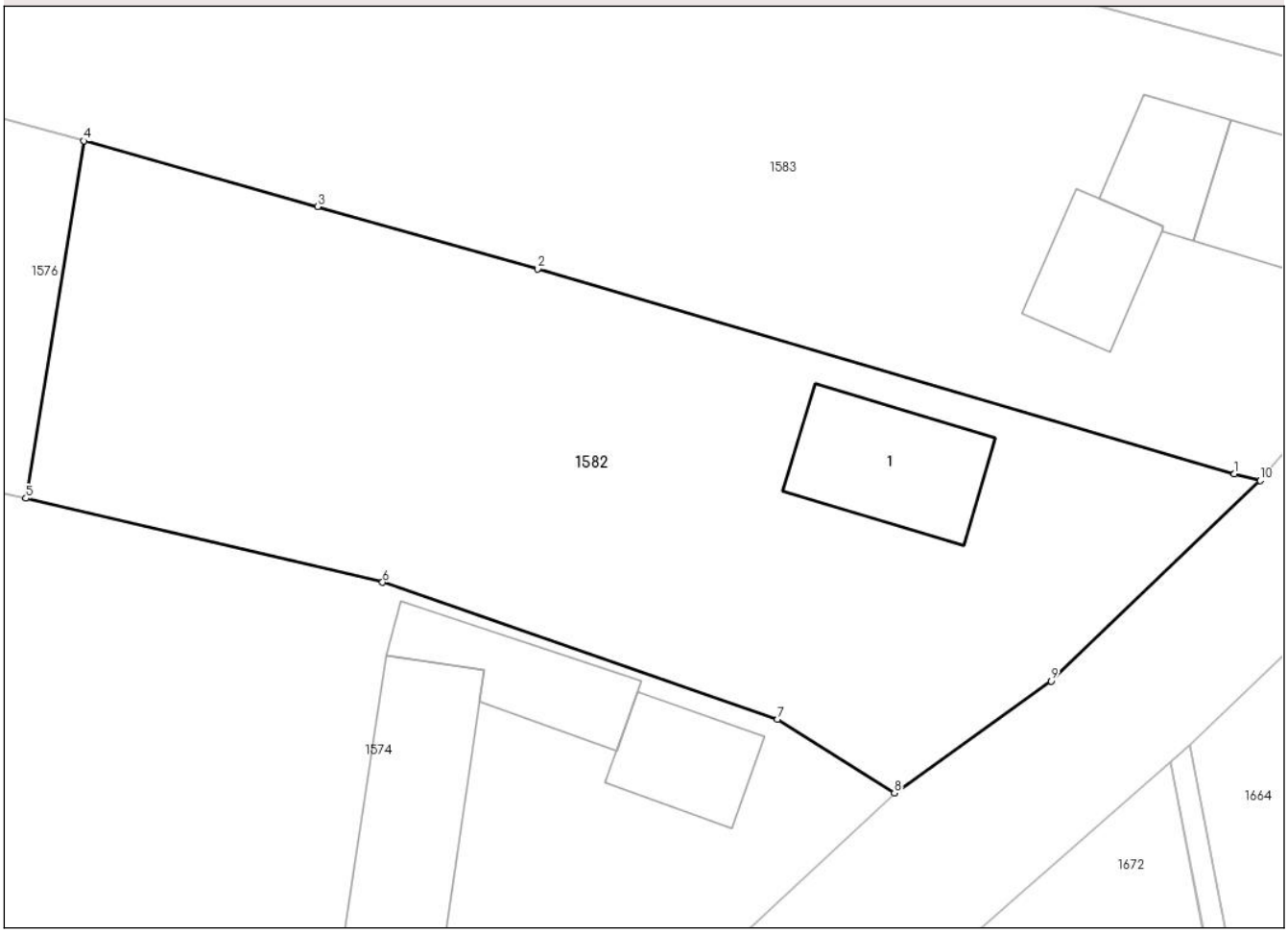

Date referitoare la teren

Crt	Categorie folosință	Intra vilan	Suprafaţa (mp)	Tarla	Parcelă	Nr. topo	Observaţii / Referinţe
1	curti constructii	DA	300	2	a56	1638	
2	arabil	DA	1.270	2	A56	3282/11	

Date referitoare la construcţii

Crt	Număr	Destinaţie construcţie	Supraf. (mp)	Situaţie juridică	Observaţii / Referinţe
A1.1		constructii de locuinte	84	Cu acte	Nr. niveluri:1; S. construita la sol:84 mp; S. construita desfasurata:84 mp; casa

Lungime Segmente
1) Valorile lungimilor segmentelor sunt obţinute din proiecţie în plan.

Punct început	X / Y	Punct sfârşit	X / Y	Lungime segment (** (m)
1	565.138,816 687.195,274	2	565.094,774 687.208,242	45.912
2	565.094,774 687.208,242	3	565.080,841 687.212,176	14.478

Document care conține date cu caracter personal, protejat de prevederile Regulamentului (UE) nr. 679/2016 și Legii 190/2018

Punct început	X / Y	Punct sfârşit	X / Y	Lungime segment (** (m)
3	565.080,841 687.212,176	4	565.066,066 687.216,329	15.348
4	565.066,066 687.216,329	5	565.062,397 687.193,726	22.899
5	565.062,397 687.193,726	6	565.084,955 687.188,42	23.174
6	565.084,955 687.188,42	7	565.109,929 687.179,758	26.434
7	565.109,929 687.179,758	8	565.117,316 687.175,095	8.736
8	565.117,316 687.175,095	9	565.127,226 687.182,179	12.182
9	565.127,226 687.182,179	10	565.140,449 687.194,853	18.316
10	565.140,449 687.194,853	1	565.138,816 687.195,274	1.686

** Lungimile segmentelor sunt determinate în planul de proiecţie Stereo 70 şi sunt rotunjite la 1 milimetru.
*** Distanţa dintre puncte este formată din segmente cumulate ce sunt mai mici decât valoarea 1 milimetru.

Document care conține date cu caracter personal, protejat de prevederile Regulamentului (UE) nr. 679/2016 și Legii 190/2018

DATE DESPRE IMOBILUL NR. 1583

Oficiul de Cadastru şi Publicitate Imobiliară SUCEAVA
Biroul de Cadastru şi Publicitate Imobiliară Radauti

A. Partea I. Descrierea imobilului

TEREN Intravilan Nr. CF vechi:201

Adresa: Loc. Poieni-Solca, Jud. Suceava

Nr. Crt	Nr cadastral Nr. topografic	Suprafaţa* (mp)	Observaţii / Referinţe
A1	31125	2.600	Sector cadastral:16 Teren imprejmuit;

B. Partea II. Proprietari şi acte

Inscrieri privitoare la dreptul de proprietate şi alte drepturi reale		Referinţe
1583 / 23/09/2024		
Act Administrativ nr. Certificat de casatorie seria CB nr.486223, din 16/03/2001 emis de Primaria Orasului Solca;		
B5	Se noteaza schimbare numelui proprietarei tabulare de sub B2 din RIZAN Ileana in Albu Ileana	A1
27493 / 09/07/2019		
Act Notarial nr. contract de schimb autentificat cu nr.2992, din 08/07/2019 emis de Covariuc Ioan;		
B6	Intabulare, drept de PROPRIETATEbun propriu, cu titlu de schimb, dobandit prin Conventie, cota actuala 1/1, cota initiala 1/1	A1
	1) **GALIŞ GAVRIL**	

C. Partea III. SARCINI .

Inscrieri privind dezmembramintele dreptului de proprietate, drepturi reale de garanţie şi sarcini	Referinţe
NU SUNT	

Anexa Nr. 1 La Partea I

Teren

Nr cadastral	Suprafaţa (mp)*	Observaţii / Referinţe
31125	2.600	

* Suprafaţa este determinată in planul de proiecţie Stereo 70.

DETALII LINIARE IMOBIL

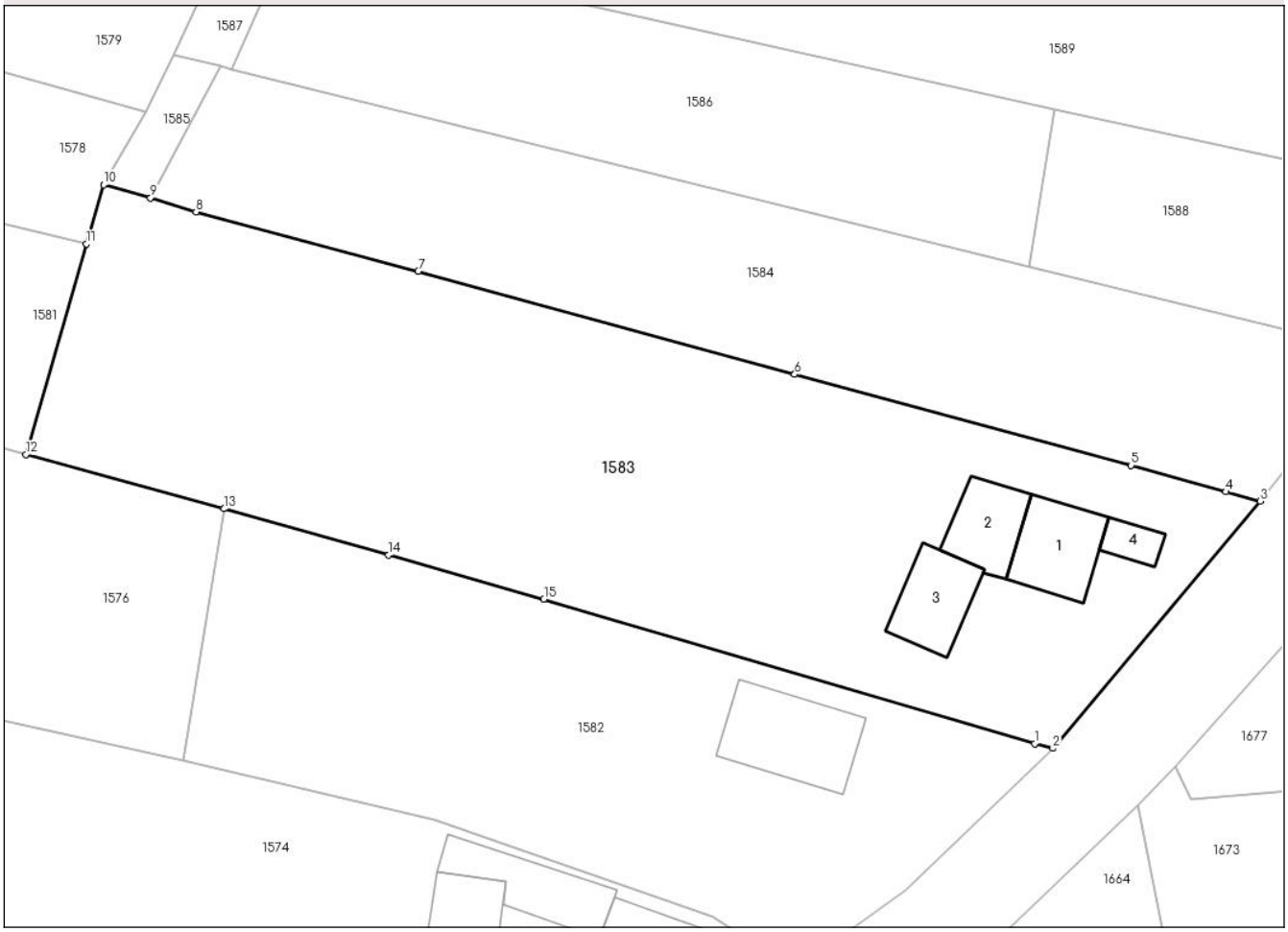

Date referitoare la teren

Crt	Categorie folosință	Intra vilan	Suprafaţa (mp)	Tarla	Parcelă	Nr. topo	Observaţii / Referinţe
1	arabil	DA	2.600	2	A56	4520	

Date referitoare la construcţii

Crt	Număr	Destinaţie construcţie	Supraf. (mp)	Situaţie juridică	Observaţii / Referinţe
A1.1	31125-C1	constructii de locuinte	58	Fara acte	Nr. niveluri:1; S. construita la sol:58 mp; S. construita desfasurata:58 mp; Locuinta fara acte
A1.2	31125-C2	constructii anexa	46	Fara acte	Nr. niveluri:1; S. construita la sol:46 mp; S. construita desfasurata:46 mp; Anexa fara acte
A1.3	31125-C3	constructii anexa	52	Fara acte	Nr. niveluri:1; S. construita la sol:52 mp; S. construita desfasurata:52 mp; Anexa fara acte
A1.4	31125-C4	constructii anexa	17	Fara acte	Nr. niveluri:1; S. construita la sol:17 mp; S. construita desfasurata:17 mp; Anexa fara acte

Lungime Segmente

1) Valorile lungimilor segmentelor sunt obţinute din proiecţie în plan.

Punct început	X / Y	Punct sfârşit	X / Y	Lungime segment (** (m)
1	565.138,816 687.195,274	2	565.140,449 687.194,853	1.686

Document care conține date cu caracter personal, protejat de prevederile Regulamentului (UE) nr. 679/2016 și Legii 190/2018

Punct început	X / Y	Punct sfârşit	X / Y	Lungime segment (** (m)
2	565.140,449 687.194,853	3	565.159,065 687.217,001	28.932
3	565.159,065 687.217,001	4	565.155,988 687.217,857	3.194
4	565.155,988 687.217,857	5	565.147,483 687.220,215	8.826
5	565.147,483 687.220,215	6	565.117,279 687.228,383	31.289
6	565.117,279 687.228,383	7	565.083,498 687.237,615	35.02
7	565.083,498 687.237,615	8	565.063,553 687.242,948	20.646
8	565.063,553 687.242,948	9	565.059,482 687.244,195	4.258
9	565.059,482 687.244,195	10	565.055,253 687.245,39	4.395
10	565.055,253 687.245,39	11	565.053,723 687.240,078	5.528
11	565.053,723 687.240,078	12	565.048,284 687.221,189	19.656
12	565.048,284 687.221,189	13	565.066,066 687.216,329	18.434
13	565.066,066 687.216,329	14	565.080,841 687.212,176	15.348
14	565.080,841 687.212,176	15	565.094,774 687.208,242	14.478
15	565.094,774 687.208,242	1	565.138,816 687.195,274	45.912

** Lungimile segmentelor sunt determinate în planul de proiecţie Stereo 70 şi sunt rotunjite la 1 milimetru.
*** Distanţa dintre puncte este formată din segmente cumulate ce sunt mai mici decât valoarea 1 milimetru.

Document care conține date cu caracter personal, protejat de prevederile Regulamentului (UE) nr. 679/2016 și Legii 190/2018

DATE DESPRE IMOBILUL NR. 1584

Oficiul de Cadastru şi Publicitate Imobiliară SUCEAVA
Biroul de Cadastru şi Publicitate Imobiliară Radauti

A. Partea I. Descrierea imobilului

TEREN Intravilan

Adresa: Loc. Poieni-Solca, Jud. Suceava

Nr. Crt	Nr cadastral Nr. topografic	Suprafaţa* (mp)	Observaţii / Referinţe
A1	31702	1.500	Sector cadastral:16 Teren imprejmuit;

B. Partea II. Proprietari şi acte

Inscrieri privitoare la dreptul de proprietate şi alte drepturi reale		Referinţe
1584 / 23/09/2024		
Act Notarial nr. Contract partaj nr.4389, din 23/10/2023 emis de Covariuc Ioan;		
B1	Intabulare, drept de PROPRIETATE, dobandit prin Iesire Din Indiviziune, cota actuala 1/1, cota initiala 1/1	A1
	1) **FARCAS ELENA-ELISAVETA**	

C. Partea III. SARCINI .

Inscrieri privind dezmembramintele dreptului de proprietate, drepturi reale de garanţie şi sarcini	Referinţe
NU SUNT	

Document care conține date cu caracter personal, protejat de prevederile Regulamentului (UE) nr. 679/2016 și Legii 190/2018

Anexa Nr. 1 La Partea I

Teren

Nr cadastral	Suprafaţa (mp)*	Observaţii / Referinţe
31702	1.500	

* Suprafaţa este determinată in planul de proiecţie Stereo 70.

DETALII LINIARE IMOBIL

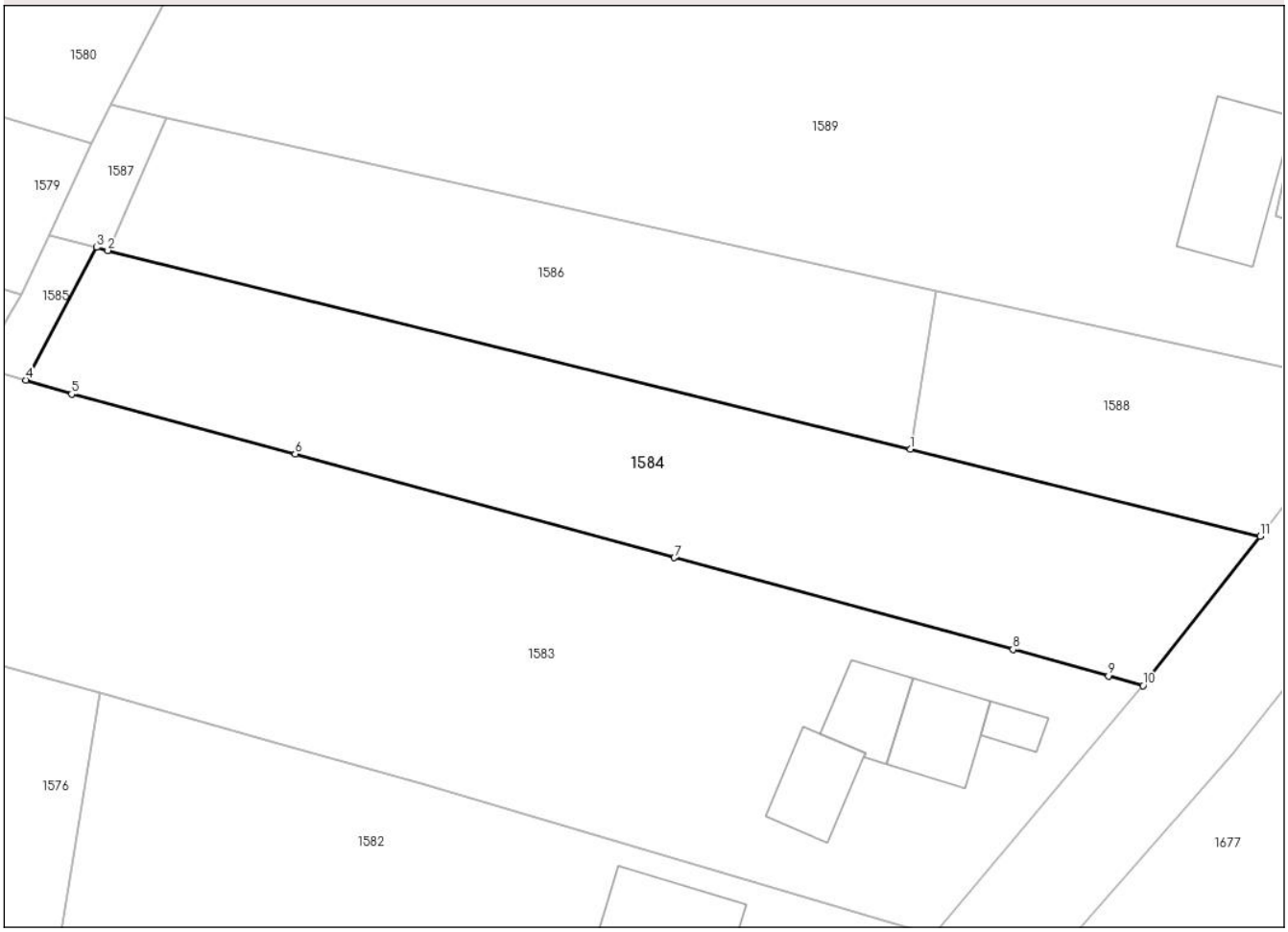

Date referitoare la teren

Crt	Categorie folosință	Intra vilan	Suprafaţa (mp)	Tarla	Parcelă	Nr. topo	Observaţii / Referinţe
1	arabil	DA	1.500	2	A56	-	

Lungime Segmente
1) Valorile lungimilor segmentelor sunt obţinute din proiecţie în plan.

Punct început	X / Y	Punct sfârşit	X / Y	Lungime segment (** (m)
1	565.138,325 687.238,038	2	565.066,787 687.255,741	73.696
2	565.066,787 687.255,741	3	565.065,809 687.256,014	1.015
3	565.065,809 687.256,014	4	565.059,482 687.244,195	13.406
4	565.059,482 687.244,195	5	565.063,553 687.242,948	4.258
5	565.063,553 687.242,948	6	565.083,498 687.237,615	20.646

Document care conține date cu caracter personal, protejat de prevederile Regulamentului (UE) nr. 679/2016 și Legii 190/2018

Punct început	X / Y	Punct sfârşit	X / Y	Lungime segment (** (m)
6	565.083,498 687.237,615	7	565.117,279 687.228,383	35.02
7	565.117,279 687.228,383	8	565.147,483 687.220,215	31.289
8	565.147,483 687.220,215	9	565.155,988 687.217,857	8.826
9	565.155,988 687.217,857	10	565.159,065 687.217,001	3.194
10	565.159,065 687.217,001	11	565.169,521 687.230,307	16.923
11	565.169,521 687.230,307	1	565.138,325 687.238,038	32.14

** Lungimile segmentelor sunt determinate în planul de proiecţie Stereo 70 şi sunt rotunjite la 1 milimetru.
*** Distanţa dintre puncte este formată din segmente cumulate ce sunt mai mici decât valoarea 1 milimetru.

Document care conține date cu caracter personal, protejat de prevederile Regulamentului (UE) nr. 679/2016 și Legii 190/2018

DATE DESPRE IMOBILUL NR. 1585

Oficiul de Cadastru şi Publicitate Imobiliară SUCEAVA
Biroul de Cadastru şi Publicitate Imobiliară Radauti

A. Partea I. Descrierea imobilului

TEREN Intravilan

Adresa: Loc. Poieni-Solca, Jud. Suceava

Nr. Crt	Nr cadastral Nr. topografic	Suprafaţa* (mp)	Observaţii / Referinţe
A1		55	Sector cadastral:16 Teren neimprejmuit;

B. Partea II. Proprietari şi acte

Inscrieri privitoare la dreptul de proprietate şi alte drepturi reale		Referinţe
1585 / 23/09/2024		
Act Normativ nr. 7, din 13/03/1996 emis de PARLAMENTUL ROMANIEI;		
B1	Intabulare, drept de PROPRIETATE, dobandit prin Lege, cota actuala 1/1	A1
	1) **NEIDENTIFICAT NEIDENTIFICAT**	
Act Administrativ nr. 3292, din 27/09/2024 emis de PRIMARIA COMUNEI POIENI SOLCA;		
B2	se noteaza posesia faptica in favoarea lui	A1
	1) **FARCAS ELENA ELISAVETA**	

C. Partea III. SARCINI .

Inscrieri privind dezmembramintele dreptului de proprietate, drepturi reale de garanţie şi sarcini	Referinţe
NU SUNT	

Document care conține date cu caracter personal, protejat de prevederile Regulamentului (UE) nr. 679/2016 și Legii 190/2018

Anexa Nr. 1 La Partea I

Teren

Nr cadastral	Suprafaţa (mp)*	Observaţii / Referinţe
	55	

* Suprafaţa este determinată in planul de proiecţie Stereo 70.

DETALII LINIARE IMOBIL

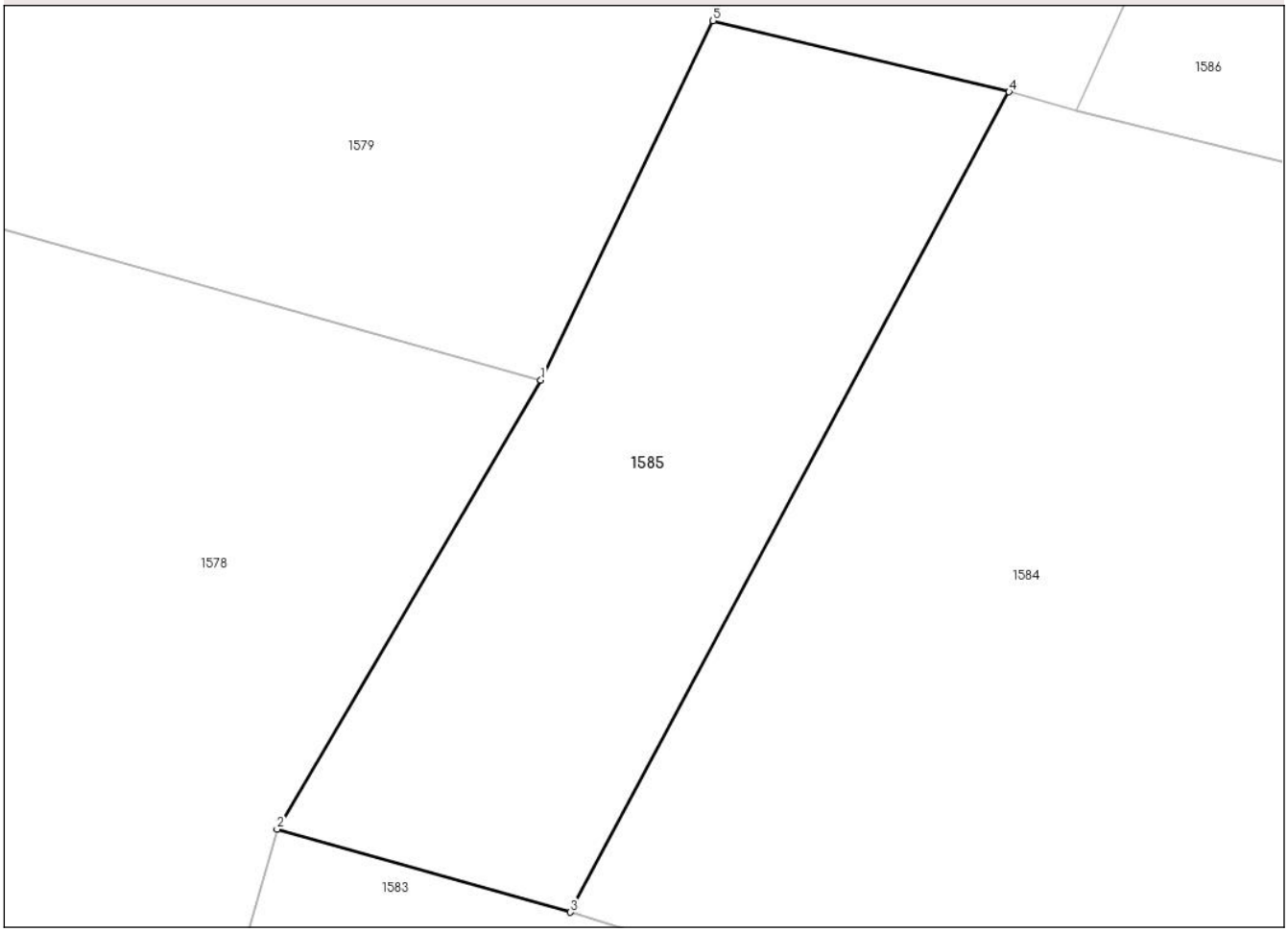

Date referitoare la teren

Crt	Categorie folosință	Intra vilan	Suprafaţa (mp)	Tarla	Parcelă	Nr. topo	Observaţii / Referinţe
1	arabil	DA	55	2	A56	-	

Lungime Segmente
1) Valorile lungimilor segmentelor sunt obţinute din proiecţie în plan.

Punct început	X / Y	Punct sfârşit	X / Y	Lungime segment (** (m)
1	565.059,058 687.251,862	2	565.055,253 687.245,39	7.508
2	565.055,253 687.245,39	3	565.059,482 687.244,195	4.395
3	565.059,482 687.244,195	4	565.065,809 687.256,014	13.406
4	565.065,809 687.256,014	5	565.061,54 687.257,039	4.39
5	565.061,54 687.257,039	1	565.059,058 687.251,862	5.741

Document care conține date cu caracter personal, protejat de prevederile Regulamentului (UE) nr. 679/2016 și Legii 190/2018

** Lungimile segmentelor sunt determinate în planul de proiecţie Stereo 70 şi sunt rotunjite la 1 milimetru.
*** Distanţa dintre puncte este formată din segmente cumulate ce sunt mai mici decât valoarea 1 milimetru.

DATE DESPRE IMOBILUL NR. 1586

Oficiul de Cadastru şi Publicitate Imobiliară SUCEAVA
Biroul de Cadastru şi Publicitate Imobiliară Radauti

A. Partea I. Descrierea imobilului

TEREN Intravilan

Adresa: Loc. Poieni-Solca, Jud. Suceava

Nr. Crt	Nr cadastral Nr. topografic	Suprafaţa* (mp)	Observaţii / Referinţe
A1	32738	968	Sector cadastral:16 Teren neimprejmuit;

B. Partea II. Proprietari şi acte

Inscrieri privitoare la dreptul de proprietate şi alte drepturi reale		Referinţe
1586 / 23/09/2024		
Act Notarial nr. contract de vanzare nr. 4986, din 13/12/2023 emis de BIN Covariuc Ioan;		
B1	Intabulare, drept de PROPRIETATEbun propriu, dobandit prin Conventie, cota actuala 1/1, cota initiala 1/1	A1
	1) **VIZITEU CORNEL**	

C. Partea III. SARCINI .

Inscrieri privind dezmembramintele dreptului de proprietate, drepturi reale de garanţie şi sarcini	Referinţe
NU SUNT	

Document care conține date cu caracter personal, protejat de prevederile Regulamentului (UE) nr. 679/2016 și Legii 190/2018

Anexa Nr. 1 La Partea I

Teren

Nr cadastral	Suprafaţa (mp)*	Observaţii / Referinţe
32738	968	

* Suprafaţa este determinată in planul de proiecţie Stereo 70.

DETALII LINIARE IMOBIL

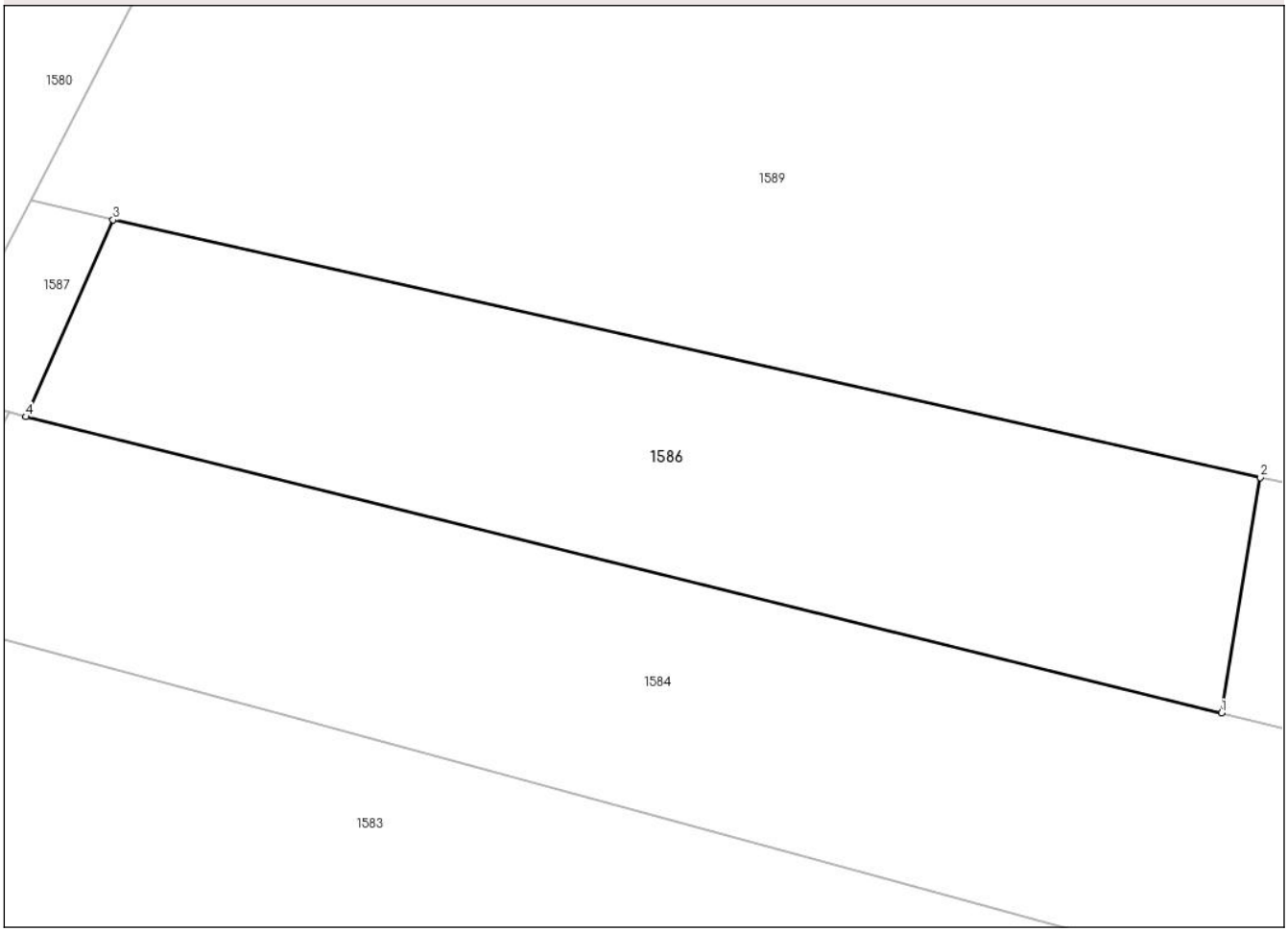

Date referitoare la teren

Crt	Categorie folosință	Intra vilan	Suprafaţa (mp)	Tarla	Parcelă	Nr. topo	Observaţii / Referinţe
1	arabil	DA	968	2	A56	-	

Lungime Segmente
1) Valorile lungimilor segmentelor sunt obţinute din proiecţie în plan.

Punct început	X / Y	Punct sfârşit	X / Y	Lungime segment (** (m)
1	565.138,325 687.238,038	2	565.140,632 687.252,114	14.264
2	565.140,632 687.252,114	3	565.072,006 687.267,503	70.33
3	565.072,006 687.267,503	4	565.066,787 687.255,741	12.868
4	565.066,787 687.255,741	1	565.138,325 687.238,038	73.696

**** Lungimile segmentelor sunt determinate în planul de proiecţie Stereo 70 şi sunt rotunjite la 1 milimetru.**

Document care conține date cu caracter personal, protejat de prevederile Regulamentului (UE) nr. 679/2016 și Legii 190/2018

***** Distanţa dintre puncte este formată din segmente cumulate ce sunt mai mici decât valoarea 1 milimetru.**

DATE DESPRE IMOBILUL NR. 1587

Oficiul de Cadastru şi Publicitate Imobiliară SUCEAVA
Biroul de Cadastru şi Publicitate Imobiliară Radauti

A. Partea I. Descrierea imobilului

TEREN Intravilan

Adresa: Loc. Poieni-Solca, Jud. Suceava

Nr. Crt	Nr cadastral Nr. topografic	Suprafaţa* (mp)	Observaţii / Referinţe
A1		67	Sector cadastral:16 Teren neimprejmuit;

B. Partea II. Proprietari şi acte

Inscrieri privitoare la dreptul de proprietate şi alte drepturi reale		Referinţe
1587 / 23/09/2024		
Act Normativ nr. 7, din 13/03/1996 emis de PARLAMENTUL ROMANIEI;		
B1	Intabulare, drept de PROPRIETATE, dobandit prin Lege, cota actuala 1/1	A1
	1) **NEIDENTIFICAT NEIDENTIFICAT**	
Act Administrativ nr. 3293, din 27/09/2024 emis de PRIMARIA COMUNEI POIENI SOLCA;		
B2	se noteaza posesia faptica in favoarea lui	A1
	1) **VIZITEU CORNEL**	

C. Partea III. SARCINI .

Inscrieri privind dezmembramintele dreptului de proprietate, drepturi reale de garanţie şi sarcini	Referinţe
NU SUNT	

Anexa Nr. 1 La Partea I

Teren

Nr cadastral	Suprafaţa (mp)*	Observaţii / Referinţe
	67	

* Suprafaţa este determinată in planul de proiecţie Stereo 70.

DETALII LINIARE IMOBIL

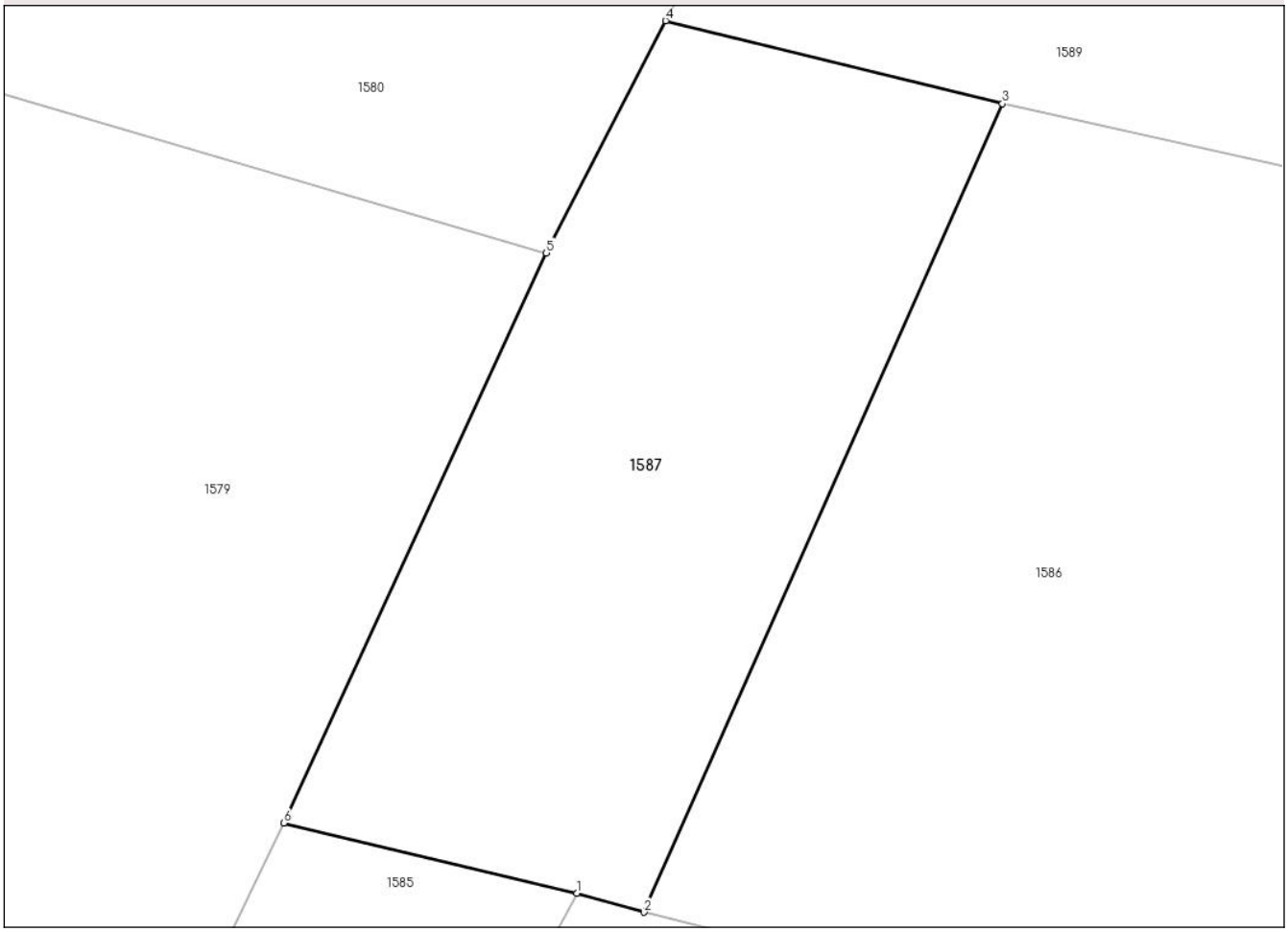

Date referitoare la teren

Crt	Categorie folosință	Intra vilan	Suprafaţa (mp)	Tarla	Parcelă	Nr. topo	Observaţii / Referinţe
1	arabil	DA	67	2	A56	-	

Lungime Segmente
1) Valorile lungimilor segmentelor sunt obţinute din proiecţie în plan.

Punct început	X / Y	Punct sfârşit	X / Y	Lungime segment (** (m)
1	565.065,809 687.256,014	2	565.066,787 687.255,741	1.015
2	565.066,787 687.255,741	3	565.072,006 687.267,503	12.868
3	565.072,006 687.267,503	4	565.067,102 687.268,71	5.05
4	565.067,102 687.268,71	5	565.065,362 687.265,332	3.8
5	565.065,362 687.265,332	6	565.061,54 687.257,039	9.131

Document care conține date cu caracter personal, protejat de prevederile Regulamentului (UE) nr. 679/2016 și Legii 190/2018

Punct început	X / Y	Punct sfârşit	X / Y	Lungime segment (** (m)
6	565.061,54 687.257,039	1	565.065,809 687.256,014	4.39

** Lungimile segmentelor sunt determinate în planul de proiecţie Stereo 70 şi sunt rotunjite la 1 milimetru.
*** Distanţa dintre puncte este formată din segmente cumulate ce sunt mai mici decât valoarea 1 milimetru.

Document care conține date cu caracter personal, protejat de prevederile Regulamentului (UE) nr. 679/2016 și Legii 190/2018

DATE DESPRE IMOBILUL NR. 1588

Oficiul de Cadastru şi Publicitate Imobiliară SUCEAVA
Biroul de Cadastru şi Publicitate Imobiliară Radauti

A. Partea I. Descrierea imobilului

TEREN Intravilan

Adresa: Loc. Poieni-Solca, Jud. Suceava

Nr. Crt	Nr cadastral Nr. topografic	Suprafaţa* (mp)	Observaţii / Referinţe
A1	32737	532	Sector cadastral:16 Teren imprejmuit;

B. Partea II. Proprietari şi acte

Inscrieri privitoare la dreptul de proprietate şi alte drepturi reale		Referinţe
1588 / 23/09/2024		
Act Notarial nr. 4987 contract de vanzare, din 13/12/2023 emis de Covariuc Ioan;		
B1	Intabulare, drept de PROPRIETATE, dobandit prin Conventie, cota actuala 1/1, cota initiala 1/1	A1
	1) **VIZITEU ANDREI-COSTEL**, bun propriu	

C. Partea III. SARCINI .

Inscrieri privind dezmembramintele dreptului de proprietate, drepturi reale de garanţie şi sarcini	Referinţe
NU SUNT	

Anexa Nr. 1 La Partea I

Teren

Nr cadastral	Suprafaţa (mp)*	Observaţii / Referinţe
32737	532	

* Suprafaţa este determinată in planul de proiecţie Stereo 70.

DETALII LINIARE IMOBIL

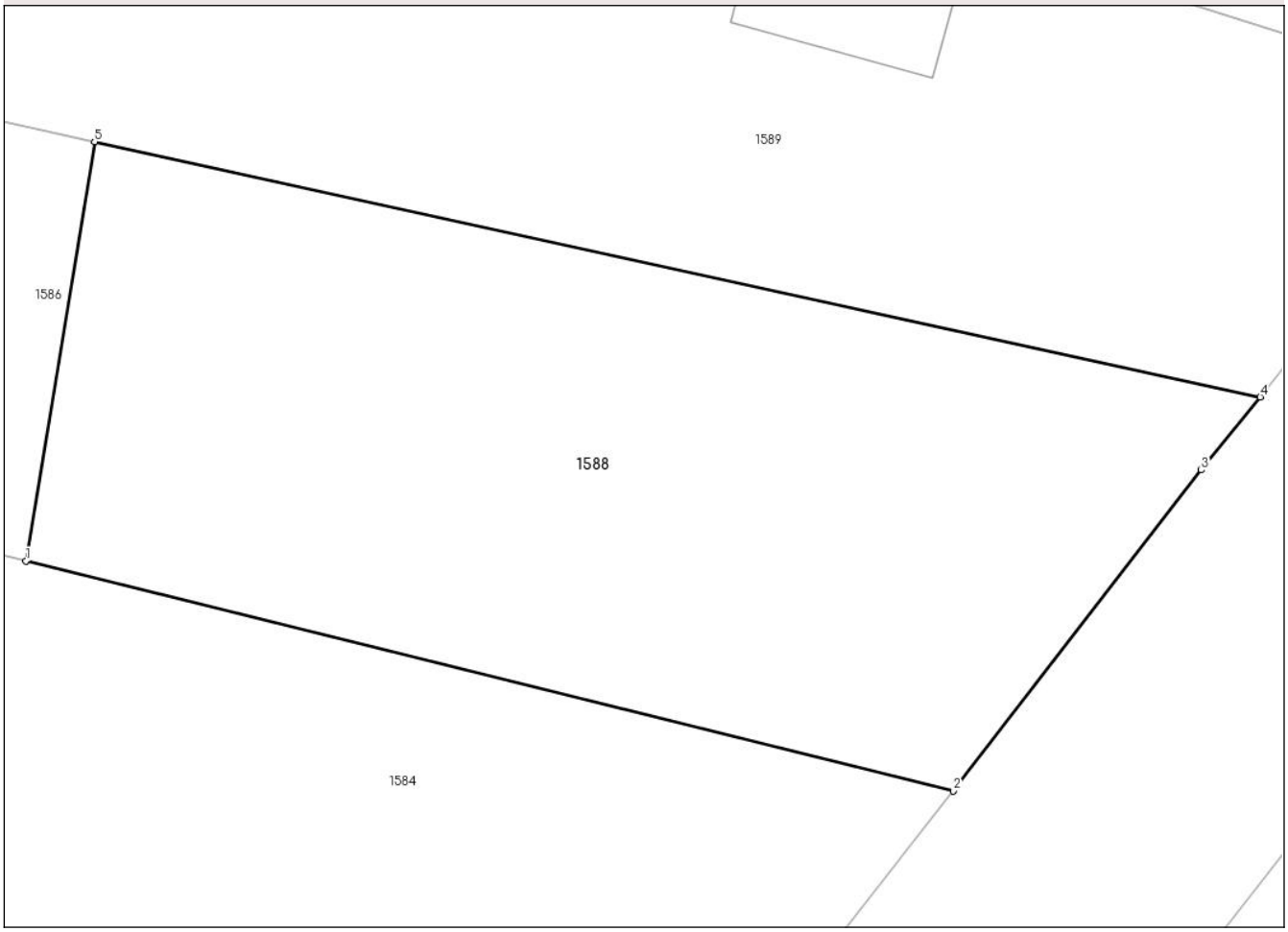

Date referitoare la teren

Crt	Categorie folosință	Intra vilan	Suprafaţa (mp)	Tarla	Parcelă	Nr. topo	Observaţii / Referinţe
1	arabil	DA	532	2	A56	-	

Lungime Segmente
1) Valorile lungimilor segmentelor sunt obţinute din proiecţie în plan.

Punct început	X / Y	Punct sfârşit	X / Y	Lungime segment (** (m)
1	565.138,325 687.238,038	2	565.169,521 687.230,307	32.14
2	565.169,521 687.230,307	3	565.177,862 687.241,091	13.633
3	565.177,862 687.241,091	4	565.179,845 687.243,541	3.152
4	565.179,845 687.243,541	5	565.140,632 687.252,114	40.139
5	565.140,632 687.252,114	1	565.138,325 687.238,038	14.264

Document care conține date cu caracter personal, protejat de prevederile Regulamentului (UE) nr. 679/2016 și Legii 190/2018

** Lungimile segmentelor sunt determinate în planul de proiecţie Stereo 70 şi sunt rotunjite la 1 milimetru.
*** Distanţa dintre puncte este formată din segmente cumulate ce sunt mai mici decât valoarea 1 milimetru.

DATE DESPRE IMOBILUL NR. 1589

Oficiul de Cadastru şi Publicitate Imobiliară SUCEAVA
Biroul de Cadastru şi Publicitate Imobiliară Radauti

A. Partea I. Descrierea imobilului

TEREN Intravilan

Adresa: Loc. Poieni-Solca, Jud. Suceava

Nr. Crt	Nr cadastral Nr. topografic	Suprafaţa* (mp)	Observaţii / Referinţe
A1	31234	5.200	Sector cadastral:16 Teren imprejmuit;

B. Partea II. Proprietari şi acte

Inscrieri privitoare la dreptul de proprietate şi alte drepturi reale		Referinţe
1589 / 23/09/2024		
Act Notarial nr. 3034, din 22/07/2011 emis de BNP FOMIN SIMION;		
B1	Intabulare, drept de PROPRIETATE, dobandit prin Conventie, cota actuala 1/1, cota initiala 1/1	A1
	1) **TODERAŞ GHEORGHE**	

C. Partea III. SARCINI .

Inscrieri privind dezmembramintele dreptului de proprietate, drepturi reale de garanţie şi sarcini	Referinţe
NU SUNT	

Document care conține date cu caracter personal, protejat de prevederile Regulamentului (UE) nr. 679/2016 și Legii 190/2018

Anexa Nr. 1 La Partea I

Teren

Nr cadastral	Suprafaţa (mp)*	Observaţii / Referinţe
31234	5.200	

* Suprafaţa este determinată in planul de proiecţie Stereo 70.

DETALII LINIARE IMOBIL

Date referitoare la teren

Crt	Categorie folosință	Intra vilan	Suprafaţa (mp)	Tarla	Parcelă	Nr. topo	Observaţii / Referinţe
1	arabil	DA	5.200	2	A56	-	

Date referitoare la construcţii

Crt	Număr	Destinaţie construcţie	Supraf. (mp)	Situaţie juridică	Observaţii / Referinţe
A1.1		constructii anexa	97	Fara acte	Nr. niveluri:1; S. construita la sol:97 mp; S. construita desfasurata:97 mp; anexa

Lungime Segmente

1) Valorile lungimilor segmentelor sunt obţinute din proiecţie în plan.

Punct început	X / Y	Punct sfârşit	X / Y	Lungime segment (** (m)
1	565.170,899 687.258,866	2	565.173,515 687.270,41	11.837
3	565.196,308 687.263,922	4	565.198,614 687.266,641	3.565
5	565.208,193 687.275,576	6	565.226,921 687.292,763	25.419
7	565.186,738 687.295,733	8	565.185,271 687.295,818	1.469

Punct început	X / Y	Punct sfârşit	X / Y	Lungime segment (** (m)
2	565.173,515 687.270,41	3	565.196,308 687.263,922	23.698
4	565.198,614 687.266,641	5	565.208,193 687.275,576	13.099
6	565.226,921 687.292,763	7	565.186,738 687.295,733	40.293
8	565.185,271 687.295,818	9	565.175,555 687.296,378	9.732

Document care conține date cu caracter personal, protejat de prevederile Regulamentului (UE) nr. 679/2016 și Legii 190/2018

Punct început	X / Y	Punct sfârşit	X / Y	Lungime segment (** (m)
9	565.175,555 687.296,378	10	565.161,591 687.296,78	13.97
11	565.160,347 687.296,816	12	565.156,201 687.296,935	4.148
13	565.149,027 687.297,142	14	565.140,031 687.297,401	9.0
15	565.125,315 687.297,751	16	565.115,779 687.296,761	9.587
17	565.089,332 687.292,178	18	565.077,939 687.289,744	11.65
19	565.067,102 687.268,71	20	565.072,006 687.267,503	5.05
21	565.140,632 687.252,114	22	565.179,845 687.243,541	40.139
23	565.187,633 687.253,509	1	565.170,899 687.258,866	17.571

Punct început	X / Y	Punct sfârşit	X / Y	Lungime segment (** (m)
10	565.161,591 687.296,78	11	565.160,347 687.296,816	1.245
12	565.156,201 687.296,935	13	565.149,027 687.297,142	7.177
14	565.140,031 687.297,401	15	565.125,315 687.297,751	14.72
16	565.115,779 687.296,761	17	565.089,332 687.292,178	26.841
18	565.077,939 687.289,744	19	565.067,102 687.268,71	23.662
20	565.072,006 687.267,503	21	565.140,632 687.252,114	70.33
22	565.179,845 687.243,541	23	565.187,633 687.253,509	12.65

** Lungimile segmentelor sunt determinate în planul de proiecţie Stereo 70 şi sunt rotunjite la 1 milimetru.
*** Distanţa dintre puncte este formată din segmente cumulate ce sunt mai mici decât valoarea 1 milimetru.

Document care conține date cu caracter personal, protejat de prevederile Regulamentului (UE) nr. 679/2016 și Legii 190/2018

DATE DESPRE IMOBILUL NR. 1590

Oficiul de Cadastru şi Publicitate Imobiliară SUCEAVA
Biroul de Cadastru şi Publicitate Imobiliară Radauti

A. Partea I. Descrierea imobilului

TEREN Intravilan Nr. CF vechi:98

Adresa: Loc. Poieni-Solca, Jud. Suceava

Nr. Crt	Nr cadastral Nr. topografic	Suprafaţa* (mp)	Observaţii / Referinţe
A1	30521	250	Sector cadastral:16 Teren imprejmuit;

B. Partea II. Proprietari şi acte

Inscrieri privitoare la dreptul de proprietate şi alte drepturi reale		Referinţe
1590 / 23/09/2024		
Hotarare Judecatoreasca nr. 1485, din 19/04/2007 emis de Judecatoria Radauti;		
B1	se noteaza schimbare nume proprietar tabular din VIZITEU ELENA-ELISABETA in FARCAS ELENA-ELISABETA	A1
Act Notarial nr. contract de vânzare aut. nr. 4396, din 23/10/2023 emis de N.P. Covariuc Ioan;		
B2	Intabulare, drept de PROPRIETATE, dobandit prin Conventie, cota actuala 1/1, cota initiala 1/1	A1
	1) **VIZITEU ANDREI-COSTEL**, bun propriu	

C. Partea III. SARCINI

Inscrieri privind dezmembramintele dreptului de proprietate, drepturi reale de garanţie şi sarcini		Referinţe
1590 / 23/09/2024		
Act Notarial nr. contract de vânzare aut. nr. 4396, din 23/10/2023 emis de N.P. Covariuc Ioan;		
C1	Intabulare, drept de UZUFRUCT VIAGER, cota actuala 1/1, cota initiala 1/1	A1
	1) **VIZITEU CONSTANTIN**	

Document care conține date cu caracter personal, protejat de prevederile Regulamentului (UE) nr. 679/2016 și Legii 190/2018

Anexa Nr. 1 La Partea I

Teren

Nr cadastral	Suprafaţa (mp)*	Observaţii / Referinţe
30521	250	

* Suprafaţa este determinată in planul de proiecţie Stereo 70.

DETALII LINIARE IMOBIL

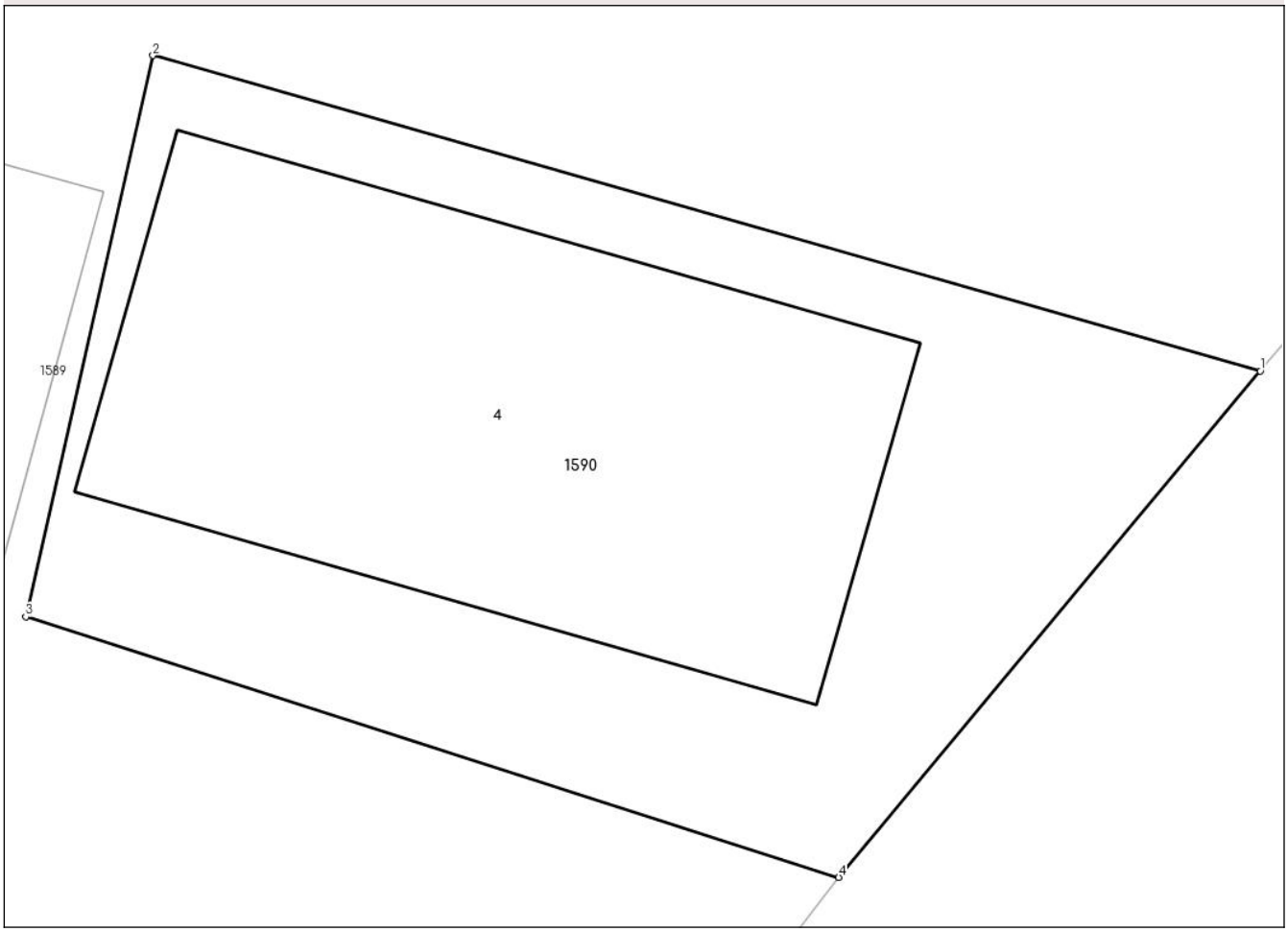

Date referitoare la teren

Crt	Categorie folosință	Intra vilan	Suprafaţa (mp)	Tarla	Parcelă	Nr. topo	Observaţii / Referinţe
1	curti constructii	DA	250	2	A56	1529	

Date referitoare la construcţii

Crt	Număr	Destinaţie construcţie	Supraf. (mp)	Situaţie juridică	Observaţii / Referinţe
A1.4	30521-C1	constructii de locuinte	Din acte: 0 Masurata: 123	Fara acte	Nr. niveluri:2; S. construita la sol:123 mp; casa

Lungime Segmente
1) Valorile lungimilor segmentelor sunt obţinute din proiecţie în plan.

Punct început	X / Y	Punct sfârşit	X / Y	Lungime segment (** (m)
1	565.196,308 687.263,922	2	565.173,515 687.270,41	23.698
2	565.173,515 687.270,41	3	565.170,899 687.258,866	11.837
3	565.170,899 687.258,866	4	565.187,633 687.253,509	17.571

Document care conține date cu caracter personal, protejat de prevederile Regulamentului (UE) nr. 679/2016 și Legii 190/2018

Punct început	X / Y	Punct sfârşit	X / Y	Lungime segment (** (m)
4	565.187,633 687.253,509	1	565.196,308 687.263,922	13.553

** Lungimile segmentelor sunt determinate în planul de proiecţie Stereo 70 şi sunt rotunjite la 1 milimetru.
*** Distanţa dintre puncte este formată din segmente cumulate ce sunt mai mici decât valoarea 1 milimetru.

DATE DESPRE IMOBILUL NR. 1591

Oficiul de Cadastru şi Publicitate Imobiliară SUCEAVA
Biroul de Cadastru şi Publicitate Imobiliară Radauti

A. Partea I. Descrierea imobilului

TEREN Intravilan

Adresa: Loc. Poieni-Solca, Jud. Suceava

Nr. Crt	Nr cadastral Nr. topografic	Suprafaţa* (mp)	Observaţii / Referinţe
A1		Din acte: 2.200 Masurata: 700	Sector cadastral:16 Teren neimprejmuit;

Construcţii

Crt	Nr cadastral Nr. topografic	Adresa	Observaţii / Referinţe
A1.1		Loc. Poieni-Solca, Jud. Suceava	Nr. niveluri:1; S. construita la sol:55 mp; S. construita desfasurata:55 mp; CASA
A1.2		Loc. Poieni-Solca, Jud. Suceava	Nr. niveluri:1; S. construita la sol:98 mp; S. construita desfasurata:98 mp; ANEXA

B. Partea II. Proprietari şi acte

Inscrieri privitoare la dreptul de proprietate şi alte drepturi reale		Referinţe
1591 / 23/09/2024		
Act Normativ nr. 7, din 13/03/1996 emis de PARLAMENTUL ROMANIEI;		
B1	Intabulare, drept de PROPRIETATE, dobandit prin Lege, cota actuala 1/1	A1
	1) **NEIDENTIFICAT NEIDENTIFICAT**	
Act Administrativ nr. 3294, din 27/09/2024 emis de PRIMARIA COMUNEI POIENI SOLCA;		
B2	se noteaza posesia faptica in favoarea lui	A1
	1) **NEAGU MARICEL**	
Act Administrativ nr. 3444, din 04/10/2024 emis de PRIMARIA COM POIENI SOLCA;		
B2	Intabulare, drept de PROPRIETATE, dobandit prin Lege, cota actuala 1/1	A1.1, A1.2
	1) **NEAGU MARICEL**	

C. Partea III. SARCINI .

Inscrieri privind dezmembramintele dreptului de proprietate, drepturi reale de garanţie şi sarcini	Referinţe
NU SUNT	

Document care conține date cu caracter personal, protejat de prevederile Regulamentului (UE) nr. 679/2016 și Legii 190/2018

Anexa Nr. 1 La Partea I

Teren

Nr cadastral	Suprafaţa (mp)*	Observaţii / Referinţe
	Din acte: 2.200 Masurata: 700	

* Suprafaţa este determinată in planul de proiecţie Stereo 70.

DETALII LINIARE IMOBIL

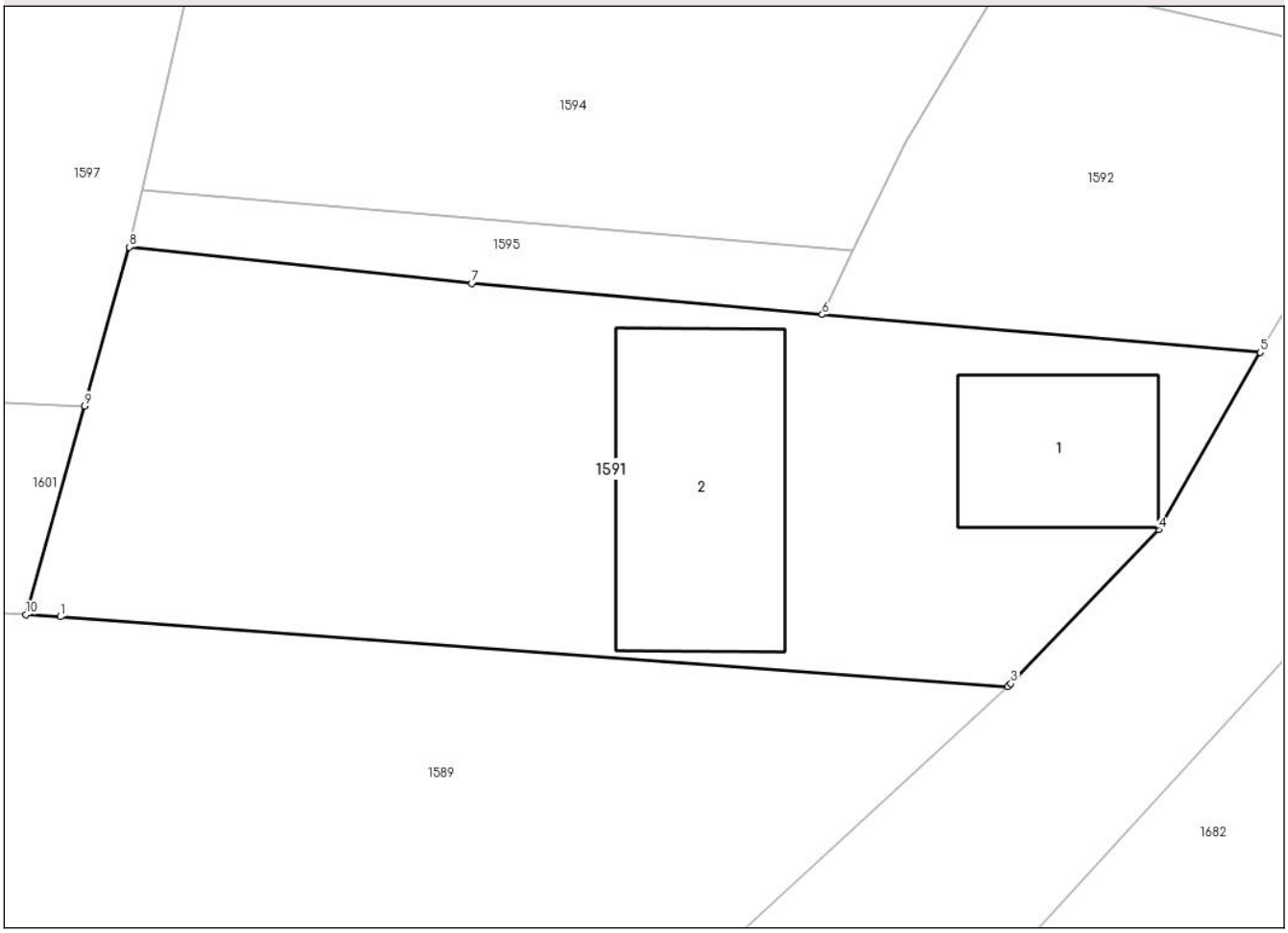

Date referitoare la teren

Crt	Categorie folosinţă	Intra vilan	Suprafaţa (mp)	Tarla	Parcelă	Nr. topo	Observaţii / Referinţe
1	arabil	DA	700	2	A56	-	

Date referitoare la construcţii

Crt	Număr	Destinaţie construcţie	Supraf. (mp)	Situaţie juridică	Observaţii / Referinţe
A1.1		constructii de locuinte	55	Cu acte	Nr. niveluri:1; S. construita la sol:55 mp; S. construita desfasurata:55 mp; CASA
A1.2		constructii anexa	98	Cu acte	Nr. niveluri:1; S. construita la sol:98 mp; S. construita desfasurata:98 mp; ANEXA

Lungime Segmente
1) Valorile lungimilor segmentelor sunt obţinute din proiecţie în plan.

Punct început	X / Y	Punct sfârşit	X / Y	Lungime segment (** (m)
1	565.186,738 687.295,733	2	565.226,921 687.292,763	40.293
2	565.226,921 687.292,763	3	565.227,067 687.292,897	0.198
3	565.227,067 687.292,897	4	565.233,333 687.299,429	9.052

Document care conține date cu caracter personal, protejat de prevederile Regulamentului (UE) nr. 679/2016 și Legii 190/2018

Punct început	X / Y	Punct sfârşit	X / Y	Lungime segment (** (m)
4	565.233,333 687.299,429	5	565.237,651 687.306,946	8.669
5	565.237,651 687.306,946	6	565.219,061 687.308,559	18.66
6	565.219,061 687.308,559	7	565.204,196 687.309,872	14.923
7	565.204,196 687.309,872	8	565.189,662 687.311,417	14.616
8	565.189,662 687.311,417	9	565.187,766 687.304,679	7.0
9	565.187,766 687.304,679	10	565.185,271 687.295,818	9.206
10	565.185,271 687.295,818	1	565.186,738 687.295,733	1.469

** Lungimile segmentelor sunt determinate în planul de proiecţie Stereo 70 şi sunt rotunjite la 1 milimetru.
*** Distanţa dintre puncte este formată din segmente cumulate ce sunt mai mici decât valoarea 1 milimetru.

Document care conține date cu caracter personal, protejat de prevederile Regulamentului (UE) nr. 679/2016 și Legii 190/2018

DATE DESPRE IMOBILUL NR. 1592

Oficiul de Cadastru şi Publicitate Imobiliară SUCEAVA
Biroul de Cadastru şi Publicitate Imobiliară Radauti

A. Partea I. Descrierea imobilului

TEREN Intravilan

Adresa: Loc. Poieni-Solca, Jud. Suceava

Nr. Crt	Nr cadastral Nr. topografic	Suprafaţa* (mp)	Observaţii / Referinţe
A1		266	Sector cadastral:16 Teren neimprejmuit;

B. Partea II. Proprietari şi acte

Inscrieri privitoare la dreptul de proprietate şi alte drepturi reale		Referinţe
1592 / 23/09/2024		
Act Normativ nr. 7, din 13/03/1996 emis de PARLAMENTUL ROMANIEI;		
B1	Intabulare, drept de PROPRIETATE, dobandit prin Lege, cota actuala 1/1	A1
	1) **NEIDENTIFICAT NEIDENTIFICAT**	
Act Administrativ nr. 3295, din 27/09/2024 emis de PRIMARIA COMUNEI POIENI SOLCA;		
B2	se noteaza posesia faptica in favoarea lui	A1
	1) **GALIS VIOREL** 2) **GALIS ESTERA EMILIA**	

C. Partea III. SARCINI .

Inscrieri privind dezmembramintele dreptului de proprietate, drepturi reale de garanţie şi sarcini	Referinţe
NU SUNT	

Document care conține date cu caracter personal, protejat de prevederile Regulamentului (UE) nr. 679/2016 și Legii 190/2018

Anexa Nr. 1 La Partea I

Teren

Nr cadastral	Suprafaţa (mp)*	Observaţii / Referinţe
	266	

* Suprafaţa este determinată in planul de proiecţie Stereo 70.

DETALII LINIARE IMOBIL

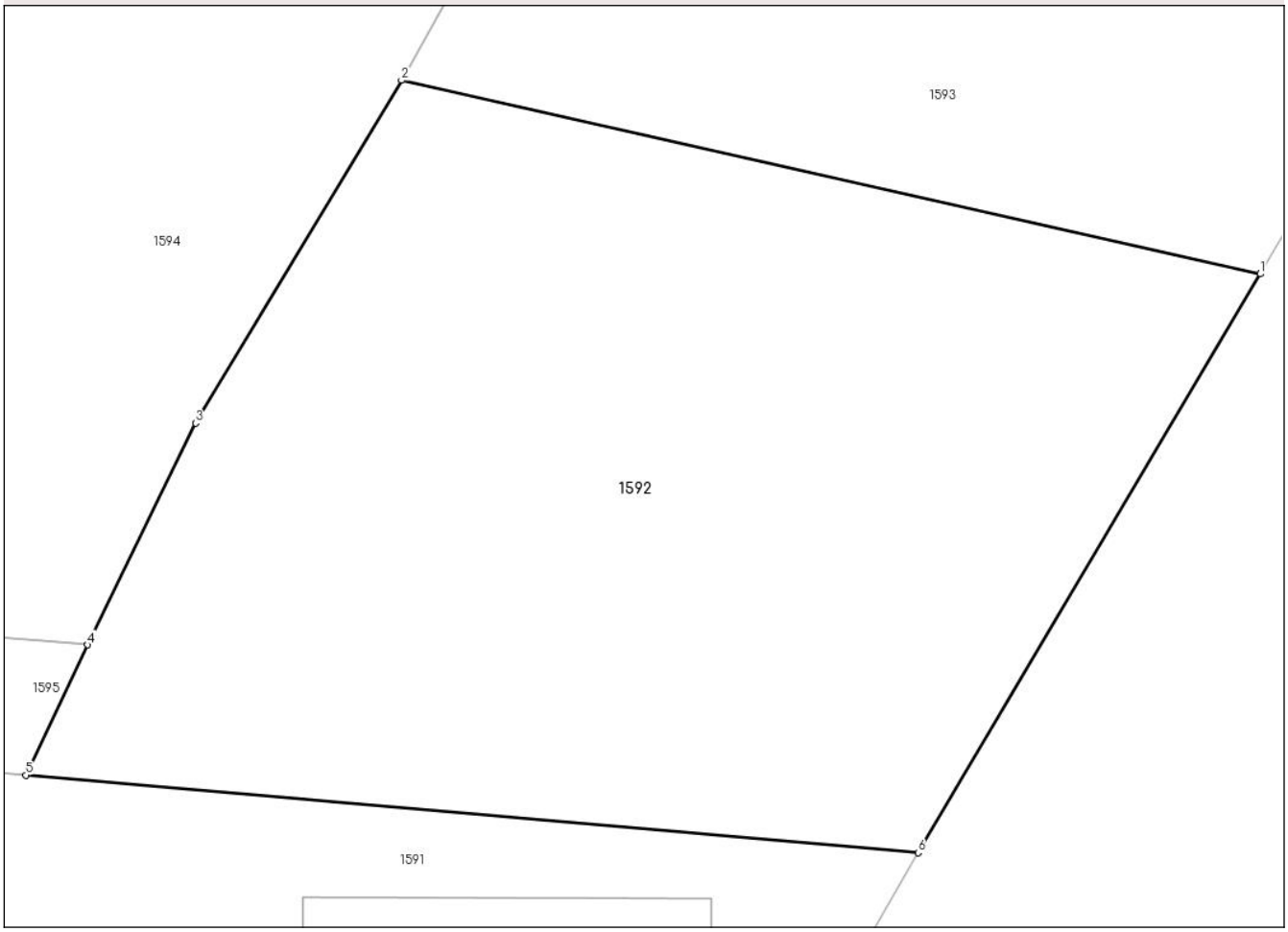

Date referitoare la teren

Crt	Categorie folosință	Intra vilan	Suprafaţa (mp)	Tarla	Parcelă	Nr. topo	Observaţii / Referinţe
1	arabil	DA	266	2	A56	-	

Lungime Segmente
1) Valorile lungimilor segmentelor sunt obţinute din proiecţie în plan.

Punct început	X / Y	Punct sfârşit	X / Y	Lungime segment (** (m)
1	565.244,777 687.318,99	2	565.226,888 687.323,021	18.338
2	565.226,888 687.323,021	3	565.222,596 687.315,886	8.326
3	565.222,596 687.315,886	4	565.220,347 687.311,269	5.136
4	565.220,347 687.311,269	5	565.219,061 687.308,559	3.0
5	565.219,061 687.308,559	6	565.237,651 687.306,946	18.66

Document care conține date cu caracter personal, protejat de prevederile Regulamentului (UE) nr. 679/2016 și Legii 190/2018

Punct început	X / Y	Punct sfârşit	X / Y	Lungime segment (** (m)
6	565.237,651 687.306,946	1	565.244,777 687.318,99	13.994

** Lungimile segmentelor sunt determinate în planul de proiecţie Stereo 70 şi sunt rotunjite la 1 milimetru.
*** Distanţa dintre puncte este formată din segmente cumulate ce sunt mai mici decât valoarea 1 milimetru.

Document care conține date cu caracter personal, protejat de prevederile Regulamentului (UE) nr. 679/2016 și Legii 190/2018

DATE DESPRE IMOBILUL NR. 1593

Oficiul de Cadastru şi Publicitate Imobiliară SUCEAVA
Biroul de Cadastru şi Publicitate Imobiliară Radauti

A. Partea I. Descrierea imobilului

TEREN Intravilan

Adresa: Loc. Poieni-Solca, Jud. Suceava

Nr. Crt	Nr cadastral Nr. topografic	Suprafaţa* (mp)	Observaţii / Referinţe
A1	30410	600	Sector cadastral:16 Teren imprejmuit;

Construcţii

Crt	Nr cadastral Nr. topografic	Adresa	Observaţii / Referinţe
A1.1	30410-C1	Loc. Poieni-Solca, Jud. Suceava	Nr. niveluri:1; S. construita la sol:100 mp; Parter,supraf. desf.100 mp din anul 1920.
A1.2	30410-C2	Loc. Poieni-Solca, Jud. Suceava	Nr. niveluri:1; S. construita la sol:95 mp; Parter,supraf. desf.95 mp din anul 1980.

B. Partea II. Proprietari şi acte

Inscrieri privitoare la dreptul de proprietate şi alte drepturi reale		Referinţe
1593 / 23/09/2024		
Act Notarial nr. 4599, din 09/10/2015 emis de Covariuc Ioan;		
B1	Intabulare, drept de PROPRIETATEbun comun in dev. cu titlu de intretinere, dobandit prin Conventie, cota actuala 1/1, cota initiala 1/1	A1, A1.1, A1.2
	1) **GALIS VIOREL** 2) **GALIS ESTERA-EMILIA**	
	OBSERVATII: adus b2-4	

C. Partea III. SARCINI

Inscrieri privind dezmembramintele dreptului de proprietate, drepturi reale de garanţie şi sarcini		Referinţe
1593 / 23/09/2024		
Act Notarial nr. 4599, din 09/10/2015 emis de Covariuc Ioan;		
C1	Intabulare, drept de UZUFRUCT VIAGER, dobandit prin Conventie, cota actuala 1/1	A1, A1.1, A1.2
	1) **ONCEAN FLOAREA**	
C2	Intabulare, drept de IPOTECA, Valoare:1 ROLipoteca legala corespunzatoare intretinerii neexecutate (art.2386 alin.4 NCC), dobandit prin Conventie, cota actuala 1/1	A1, A1.1, A1.2
	1) **ONCEAN FLOAREA**	

Document care conține date cu caracter personal, protejat de prevederile Regulamentului (UE) nr. 679/2016 și Legii 190/2018

Anexa Nr. 1 La Partea I

Teren

Nr cadastral	Suprafaţa (mp)*	Observaţii / Referinţe
30410	600	

* Suprafaţa este determinată in planul de proiecţie Stereo 70.

DETALII LINIARE IMOBIL

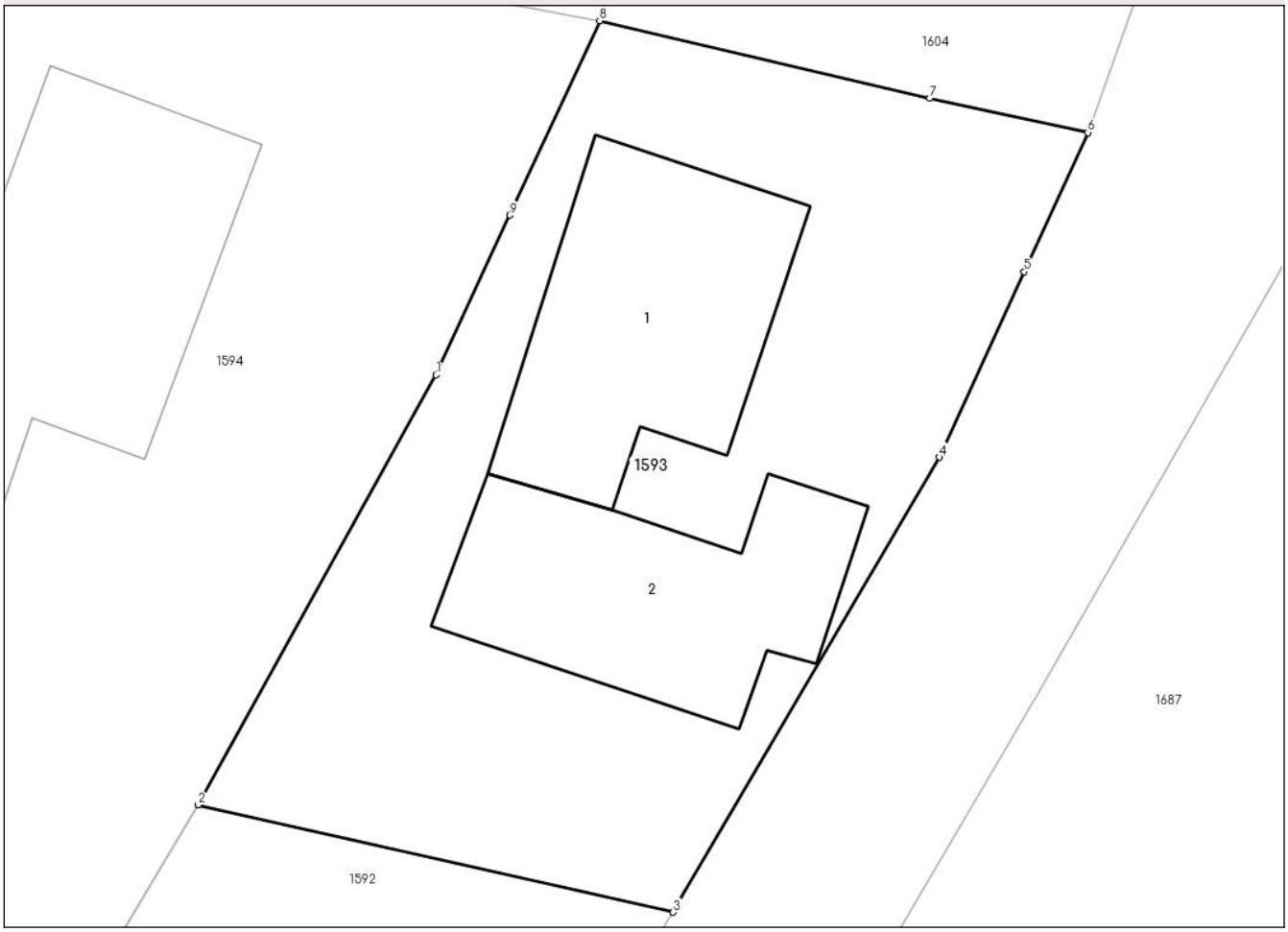

Date referitoare la teren

Crt	Categorie folosință	Intra vilan	Suprafaţa (mp)	Tarla	Parcelă	Nr. topo	Observaţii / Referinţe
1	curti constructii	DA	600	2	A56	-	

Date referitoare la construcţii

Crt	Număr	Destinaţie construcţie	Supraf. (mp)	Situaţie juridică	Observaţii / Referinţe
A1.1	30410-C1	constructii de locuinte	100	Cu acte	Nr. niveluri:1; S. construita la sol:100 mp; Parter,supraf.desf.100 mp din anul 1920.
A1.2	30410-C2	constructii anexa	95	Cu acte	Nr. niveluri:1; S. construita la sol:95 mp; Parter,supraf.desf.95 mp din anul 1980.

Lungime Segmente

1) Valorile lungimilor segmentelor sunt obţinute din proiecţie în plan.

Punct început	X / Y	Punct sfârşit	X / Y	Lungime segment (** (m)
1	565.235,844 687.339,203	2	565.226,888 687.323,021	18.495
2	565.226,888 687.323,021	3	565.244,777 687.318,99	18.338
3	565.244,777 687.318,99	4	565.254,8 687.336,102	19.831

Document care conține date cu caracter personal, protejat de prevederile Regulamentului (UE) nr. 679/2016 și Legii 190/2018

Punct început	X / Y	Punct sfârşit	X / Y	Lungime segment (** (m)
4	565.254,8 687.336,102	5	565.257,999 687.343,087	7.683
5	565.257,999 687.343,087	6	565.260,395 687.348,318	5.754
6	565.260,395 687.348,318	7	565.254,435 687.349,603	6.097
7	565.254,435 687.349,603	8	565.242,006 687.352,527	12.768
8	565.242,006 687.352,527	9	565.238,633 687.345,211	8.056
9	565.238,633 687.345,211	1	565.235,844 687.339,203	6.624

** Lungimile segmentelor sunt determinate în planul de proiecţie Stereo 70 şi sunt rotunjite la 1 milimetru.
*** Distanţa dintre puncte este formată din segmente cumulate ce sunt mai mici decât valoarea 1 milimetru.

Document care conține date cu caracter personal, protejat de prevederile Regulamentului (UE) nr. 679/2016 și Legii 190/2018

DATE DESPRE IMOBILUL NR. 1594

Oficiul de Cadastru şi Publicitate Imobiliară SUCEAVA
Biroul de Cadastru şi Publicitate Imobiliară Radauti

A. Partea I. Descrierea imobilului

TEREN Intravilan Nr. CF vechi:271

Adresa: Loc. Poieni-Solca, Nr. 328, Jud. Suceava

Nr. Crt	Nr cadastral Nr. topografic	Suprafaţa* (mp)	Observaţii / Referinţe
A1	30367	Din acte: 1.500 Masurata: 1.650	Sector cadastral:16 Teren imprejmuit;

Construcţii

Crt	Nr cadastral Nr. topografic	Adresa	Observaţii / Referinţe
A1.1	30367-C1	Loc. Poieni-Solca, Nr. 328, Jud. Suceava	Nr. niveluri:1; S. construita la sol:108 mp; casa din lemn (P), edif. in 1962, inscrisa in cartea funciara, Sc=108mp
A1.2	30367-C2	Loc. Poieni-Solca, Nr. 328, Jud. Suceava	Nr. niveluri:1; S. construita la sol:28 mp; anexa (P), edif. in 1962, inscrisa in cartea funciara, Sc=28mp

B. Partea II. Proprietari şi acte

Inscrieri privitoare la dreptul de proprietate şi alte drepturi reale		Referinţe
10543 / 30/03/2015		
Act Notarial nr. 180, din 27/03/2015 emis de Humeniuc Anca;		
B1	Intabulare, drept de PROPRIETATEbun propriu cu titlu de partaj, dobandit prin Conventie, cota actuala 1/1, cota initiala 1/1	A1, A1.1, A1.2
	1) **DUDICI STEFAN**	
	OBSERVATII: adus b2-4	

C. Partea III. SARCINI

Inscrieri privind dezmembramintele dreptului de proprietate, drepturi reale de garanţie şi sarcini		Referinţe
1594 / 23/09/2024		
Act Notarial nr. 180, din 27/03/2015 emis de Humeniuc Anca;		
C1	Intabulare, drept de UZUFRUCT VIAGER, dobandit prin Conventie, cota actuala 1/1	A1, A1.1, A1.2
	1) **DUDICI MARIA**	
C2	Intabulare, drept de IPOTECA, Valoare:1 ROLipoteca legala corespunzatoare intretinerii neexecutate (art.2386 alin.4 NCC), dobandit prin Conventie, cota actuala 1/1	A1, A1.1, A1.2
	1) **DUDICI MARIA**	

Document care conține date cu caracter personal, protejat de prevederile Regulamentului (UE) nr. 679/2016 și Legii 190/2018

Anexa Nr. 1 La Partea I

Teren

Nr cadastral	Suprafaţa (mp)*	Observaţii / Referinţe
30367	Din acte: 1.500 Masurata: 1.650	

* Suprafaţa este determinată in planul de proiecţie Stereo 70.

DETALII LINIARE IMOBIL

Date referitoare la teren

Crt	Categorie folosinţă	Intra vilan	Suprafaţa (mp)	Tarla	Parcelă	Nr. topo	Observaţii / Referinţe
1	curti constructii	DA	650	2	A56	1645	terene delimitat cu gard
2	arabil	DA	1.000	2	A56	3277/1	terene delimitat cu gard

Date referitoare la construcţii

Crt	Număr	Destinaţie construcţie	Supraf. (mp)	Situaţie juridică	Observaţii / Referinţe
A1.1	30367-C1	constructii de locuinte	108	Cu acte	Nr. niveluri:1; S. construita la sol:108 mp; casa din lemn(P), edif. in 1962, inscrisa in cartea funciara, Sc=108mp
A1.2	30367-C2	constructii anexa	28	Cu acte	Nr. niveluri:1; S. construita la sol:28 mp; anexa (P), edif. in 1962, inscrisa in cartea funciara, Sc=28mp
A1.3	30367-C3	constructii anexa	120	Fara acte	Nr. niveluri:1; S. construita la sol:120 mp; casa din lemn(P), edif. in 1962, inscrisa in cartea funciara, Sc=120mp
A1.4		constructii de locuinte	124	Fara acte	Nr. niveluri:1; S. construita la sol:124 mp; casa

Document care conține date cu caracter personal, protejat de prevederile Regulamentului (UE) nr. 679/2016 și Legii 190/2018

Lungime Segmente
1) Valorile lungimilor segmentelor sunt obţinute din proiecţie în plan.

Punct început	X / Y	Punct sfârşit	X / Y	Lungime segment (** (m)
1	565.216,846 687.357,252	2	565.200,422 687.358,706	16.488
2	565.200,422 687.358,706	3	565.190,217 687.313,855	45.997
3	565.190,217 687.313,855	4	565.220,347 687.311,269	30.241
4	565.220,347 687.311,269	5	565.222,596 687.315,886	5.136
5	565.222,596 687.315,886	6	565.226,888 687.323,021	8.326
6	565.226,888 687.323,021	7	565.235,844 687.339,203	18.495
7	565.235,844 687.339,203	8	565.238,633 687.345,211	6.624
8	565.238,633 687.345,211	9	565.242,006 687.352,527	8.056
9	565.242,006 687.352,527	10	565.233,161 687.354,188	9.0
10	565.233,161 687.354,188	1	565.216,846 687.357,252	16.6

** Lungimile segmentelor sunt determinate în planul de proiecţie Stereo 70 şi sunt rotunjite la 1 milimetru.
*** Distanţa dintre puncte este formată din segmente cumulate ce sunt mai mici decât valoarea 1 milimetru.

Document care conține date cu caracter personal, protejat de prevederile Regulamentului (UE) nr. 679/2016 și Legii 190/2018

DATE DESPRE IMOBILUL NR. 1595

Oficiul de Cadastru şi Publicitate Imobiliară SUCEAVA
Biroul de Cadastru şi Publicitate Imobiliară Radauti

A. Partea I. Descrierea imobilului

TEREN Intravilan

Adresa: Loc. Poieni-Solca, Jud. Suceava

Nr. Crt	Nr cadastral Nr. topografic	Suprafaţa* (mp)	Observaţii / Referinţe
A1		81	Sector cadastral:16 Teren imprejmuit;

B. Partea II. Proprietari şi acte

Inscrieri privitoare la dreptul de proprietate şi alte drepturi reale		Referinţe
1595 / 23/09/2024		
Act Normativ nr. 7, din 13/03/1996 emis de PARLAMENTUL ROMANIEI;		
B1	Intabulare, drept de PROPRIETATE, dobandit prin Lege, cota actuala 1/1	A1
	1) **NEIDENTIFICAT NEIDENTIFICAT**	
Act Administrativ nr. 3296, din 27/09/2024 emis de PRIMARIA COMUNEI POIENI SOLCA;		
B2	se noteaza posesia faptica in favoarea lui	A1
	1) **DUDICI STEFAN**	

C. Partea III. SARCINI .

Inscrieri privind dezmembramintele dreptului de proprietate, drepturi reale de garanţie şi sarcini	Referinţe
NU SUNT	

Anexa Nr. 1 La Partea I

Teren

Nr cadastral	Suprafaţa (mp)*	Observaţii / Referinţe
	81	

* Suprafaţa este determinată in planul de proiecţie Stereo 70.

DETALII LINIARE IMOBIL

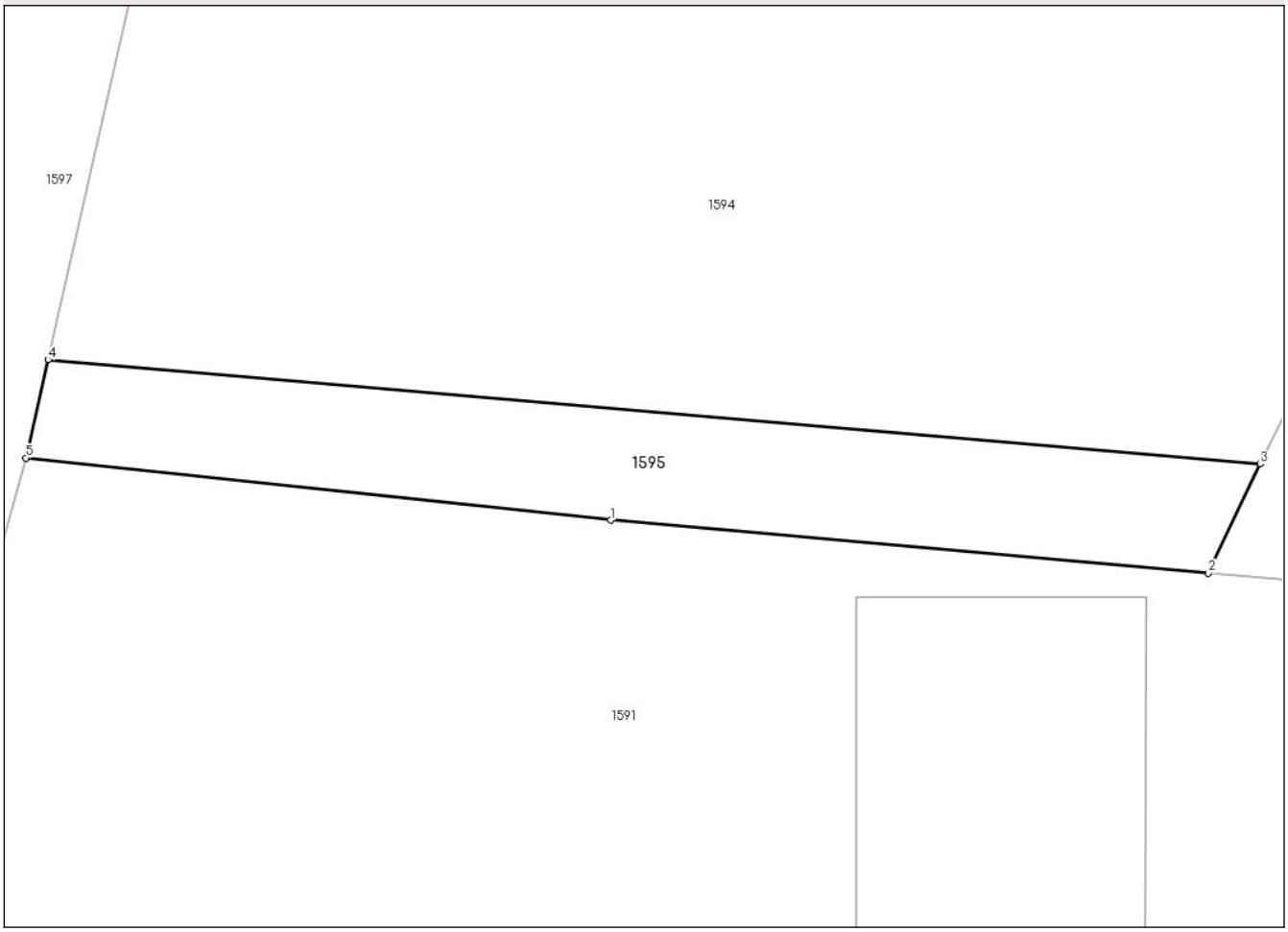

Date referitoare la teren

Crt	Categorie folosință	Intra vilan	Suprafaţa (mp)	Tarla	Parcelă	Nr. topo	Observaţii / Referinţe
1	arabil	DA	81	2	A56	-	

Lungime Segmente
1) Valorile lungimilor segmentelor sunt obţinute din proiecţie în plan.

Punct început	X / Y	Punct sfârşit	X / Y	Lungime segment (** (m)
1	565.204,196 687.309,872	2	565.219,061 687.308,559	14.923
2	565.219,061 687.308,559	3	565.220,347 687.311,269	3.0
3	565.220,347 687.311,269	4	565.190,217 687.313,855	30.241
4	565.190,217 687.313,855	5	565.189,662 687.311,417	2.5
5	565.189,662 687.311,417	1	565.204,196 687.309,872	14.616

Document care conține date cu caracter personal, protejat de prevederile Regulamentului (UE) nr. 679/2016 și Legii 190/2018

** Lungimile segmentelor sunt determinate în planul de proiecţie Stereo 70 şi sunt rotunjite la 1 milimetru.
*** Distanţa dintre puncte este formată din segmente cumulate ce sunt mai mici decât valoarea 1 milimetru.

DATE DESPRE IMOBILUL NR. 1596

Oficiul de Cadastru şi Publicitate Imobiliară SUCEAVA
Biroul de Cadastru şi Publicitate Imobiliară Radauti

A. Partea I. Descrierea imobilului

TEREN Intravilan

Adresa: Loc. Poieni-Solca, Jud. Suceava

Nr. Crt	Nr cadastral Nr. topografic	Suprafaţa* (mp)	Observaţii / Referinţe
A1	30102	300	Sector cadastral:16 Teren imprejmuit;

B. Partea II. Proprietari şi acte

Inscrieri privitoare la dreptul de proprietate şi alte drepturi reale		Referinţe
1596 / 23/09/2024		
Act Administrativ nr. 825, din 01/06/2010 emis de PRIMARIA COMUNEI POIENI SOLCA (act administrativ nr. 15/30-06-2009 emis de PRIMARIA COMUNEI POIENI SOLCA; act administrativ nr. 806/28-06-2010 emis de PRIMARIA COMUNEI POIENI SOLCA;);		
B1	Intabulare, drept de PROPRIETATE, dobandit prin Constituire, cota actuala 1/1, cota initiala 1/1	A1
	1) **COMUNA POIENI SOLCA - DOMENIU PRIVAT**, CIF:21769911	

C. Partea III. SARCINI .

Inscrieri privind dezmembramintele dreptului de proprietate, drepturi reale de garanţie şi sarcini	Referinţe
NU SUNT	

Document care conține date cu caracter personal, protejat de prevederile Regulamentului (UE) nr. 679/2016 și Legii 190/2018

Anexa Nr. 1 La Partea I

Teren

Nr cadastral	Suprafaţa (mp)*	Observaţii / Referinţe
30102	300	

* Suprafaţa este determinată in planul de proiecţie Stereo 70.

DETALII LINIARE IMOBIL

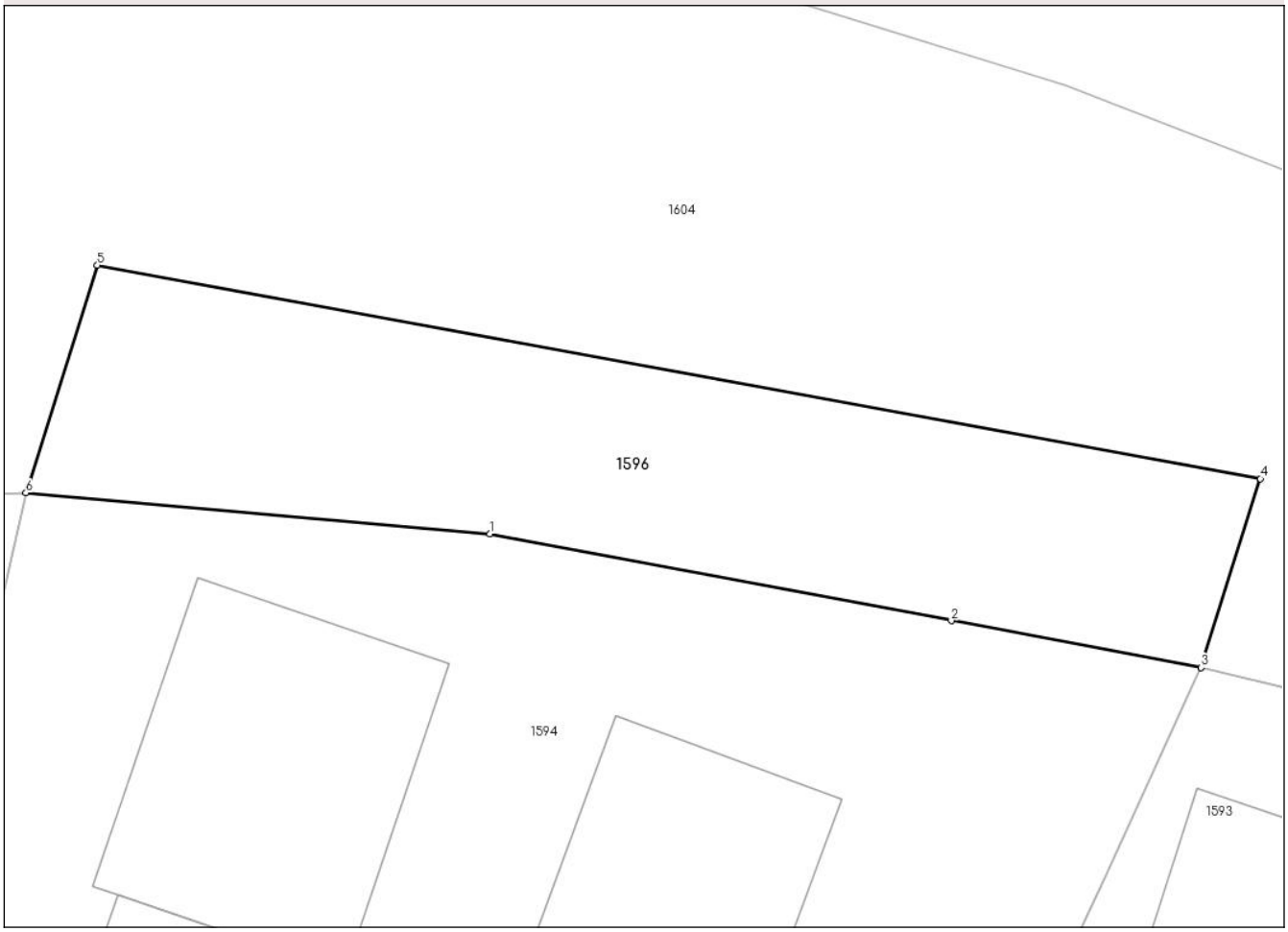

Date referitoare la teren

Crt	Categorie folosință	Intra vilan	Suprafaţa (mp)	Tarla	Parcelă	Nr. topo	Observaţii / Referinţe
1	pasune	DA	300	2	A56	-	

Lungime Segmente
1) Valorile lungimilor segmentelor sunt obţinute din proiecţie în plan.

Punct început	X / Y	Punct sfârşit	X / Y	Lungime segment (** (m)
1	565.216,846 687.357,252	2	565.233,161 687.354,188	16.6
2	565.233,161 687.354,188	3	565.242,006 687.352,527	9.0
3	565.242,006 687.352,527	4	565.244,094 687.359,209	7.001
4	565.244,094 687.359,209	5	565.202,951 687.366,748	41.828
5	565.202,951 687.366,748	6	565.200,422 687.358,706	8.43

Document care conține date cu caracter personal, protejat de prevederile Regulamentului (UE) nr. 679/2016 și Legii 190/2018

Punct început	X / Y	Punct sfârşit	X / Y	Lungime segment (** (m)
6	565.200,422 687.358,706	1	565.216,846 687.357,252	16.488

** Lungimile segmentelor sunt determinate în planul de proiecţie Stereo 70 şi sunt rotunjite la 1 milimetru.
*** Distanţa dintre puncte este formată din segmente cumulate ce sunt mai mici decât valoarea 1 milimetru.

DATE DESPRE IMOBILUL NR. 1597

Oficiul de Cadastru şi Publicitate Imobiliară SUCEAVA
Biroul de Cadastru şi Publicitate Imobiliară Radauti

A. Partea I. Descrierea imobilului

TEREN Intravilan Nr. CF vechi:617

Adresa: Loc. Poieni-Solca, Jud. Suceava

Nr. Crt	Nr cadastral Nr. topografic	Suprafaţa* (mp)	Observaţii / Referinţe
A1	30803	1.500	Sector cadastral:16 Teren imprejmuit;

Construcţii

Crt	Nr cadastral Nr. topografic	Adresa	Observaţii / Referinţe
A1.1		Loc. Poieni-Solca, Jud. Suceava	Nr. niveluri:1; S. construita la sol:99 mp; S. construita desfasurata:99 mp; casa
A1.2		Loc. Poieni-Solca, Jud. Suceava	Nr. niveluri:1; S. construita la sol:130 mp; S. construita desfasurata:130 mp; anexa

B. Partea II. Proprietari şi acte

Inscrieri privitoare la dreptul de proprietate şi alte drepturi reale		Referinţe
1597 / 23/09/2024		
Act Notarial nr. 2784, din 01/08/2006 emis de Notar Public în Rădăuți;		
B1	Intabulare, drept de PROPRIETATE, dobandit prin Conventie, cota actuala 1/1, cota initiala 1/1	A1
	1) **SLEVOACA IONEL**	
Act Administrativ nr. 3444, din 04/10/2024 emis de PRIMARIA COM POIENI SOLCA (Autorizatia de construire nr.71/18.12.2006);		
B2	Intabulare, drept de PROPRIETATE, dobandit prin Construire, cota actuala 1/1	A1.1
	1) **SLEVOACA ADRIANA NATALIA** 2) **SLEVOACA IONEL**	
Act Administrativ nr. 3444, din 04/10/2024 emis de PRIMARIA COM POIENI SOLCA (Autorizatia de construire nr.14/30.08.2019, PV de receptie nr.2343/28.08.2020);		
B3	Intabulare, drept de PROPRIETATE, dobandit prin Construire, cota actuala 1/1	A1.2
	1) **SLEVOACA ADRIANA NATALIA** 2) **SLEVOACA IONEL**	

C. Partea III. SARCINI .

Inscrieri privind dezmembramintele dreptului de proprietate, drepturi reale de garanţie şi sarcini	Referinţe
NU SUNT	

Document care conține date cu caracter personal, protejat de prevederile Regulamentului (UE) nr. 679/2016 și Legii 190/2018

Anexa Nr. 1 La Partea I

Teren

Nr cadastral	Suprafaţa (mp)*	Observaţii / Referinţe
30803	1.500	

* Suprafaţa este determinată in planul de proiecţie Stereo 70.

DETALII LINIARE IMOBIL

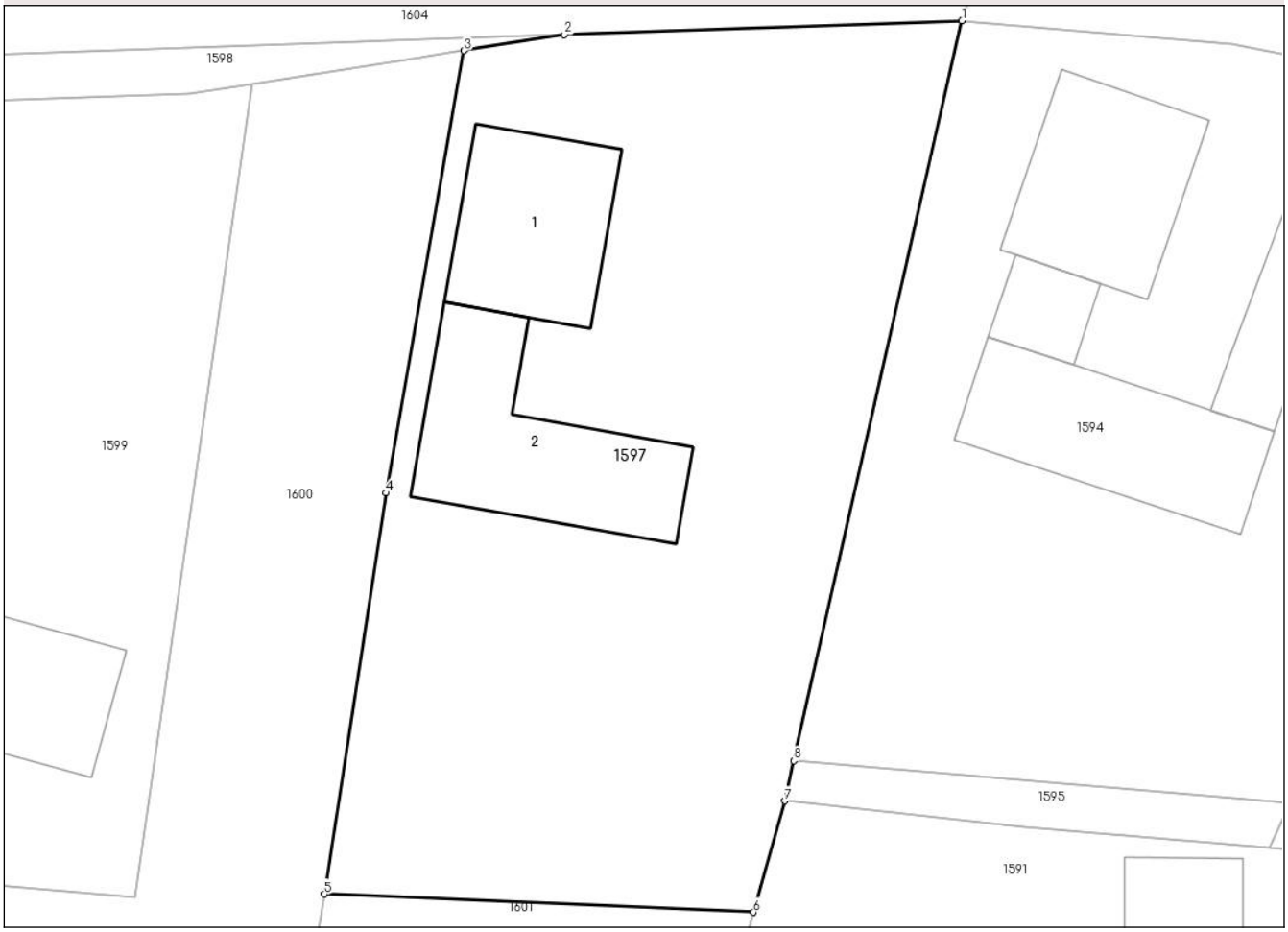

Date referitoare la teren

Crt	Categorie folosință	Intra vilan	Suprafaţa (mp)	Tarla	Parcelă	Nr. topo	Observaţii / Referinţe
1	curti constructii	DA	700	2	A56	453	
2	arabil	DA	800	2	A 56	-	

Date referitoare la construcţii

Crt	Număr	Destinaţie construcţie	Supraf. (mp)	Situaţie juridică	Observaţii / Referinţe
A1.1		constructii de locuinte	99	Cu acte	Nr. niveluri:1; S. construita la sol:99 mp; S. construita desfasurata:99 mp; casa
A1.2		constructii anexa	130	Cu acte	Nr. niveluri:1; S. construita la sol:130 mp; S. construita desfasurata:130 mp; anexa

Lungime Segmente

1) Valorile lungimilor segmentelor sunt obţinute din proiecţie în plan.

Punct început	X / Y	Punct sfârşit	X / Y	Lungime segment (** (m)
1	565.200,422 687.358,706	2	565.176,307 687.357,864	24.13
2	565.176,307 687.357,864	3	565.170,215 687.356,895	6.169

Document care conține date cu caracter personal, protejat de prevederile Regulamentului (UE) nr. 679/2016 și Legii 190/2018

Punct început	X / Y	Punct sfârşit	X / Y	Lungime segment (** (m)
3	565.170,215 687.356,895	4	565.165,484 687.330,087	27.222
4	565.165,484 687.330,087	5	565.161,73 687.305,775	24.6
5	565.161,73 687.305,775	6	565.187,766 687.304,679	26.059
6	565.187,766 687.304,679	7	565.189,662 687.311,417	7.0
7	565.189,662 687.311,417	8	565.190,217 687.313,855	2.5
8	565.190,217 687.313,855	1	565.200,422 687.358,706	45.997

** Lungimile segmentelor sunt determinate în planul de proiecţie Stereo 70 şi sunt rotunjite la 1 milimetru.
*** Distanţa dintre puncte este formată din segmente cumulate ce sunt mai mici decât valoarea 1 milimetru.

Document care conține date cu caracter personal, protejat de prevederile Regulamentului (UE) nr. 679/2016 și Legii 190/2018

DATE DESPRE IMOBILUL NR. 1598

Oficiul de Cadastru şi Publicitate Imobiliară SUCEAVA
Biroul de Cadastru şi Publicitate Imobiliară Radauti

A. Partea I. Descrierea imobilului

TEREN Intravilan Nr. CF vechi:645

Adresa: Loc. Poieni-Solca, Jud. Suceava

Nr. Crt	Nr cadastral Nr. topografic	Suprafaţa* (mp)	Observaţii / Referinţe
A1	30828	127	Sector cadastral:16 Teren imprejmuit;

B. Partea II. Proprietari şi acte

Inscrieri privitoare la dreptul de proprietate şi alte drepturi reale		Referinţe
1598 / 23/09/2024		
Act Notarial nr. 2408, din 06/06/2007 emis de BNP Buzduga Catalina;		
B1	Intabulare, drept de PROPRIETATE, dobandit prin Conventie, cota actuala 1/1, cota initiala 1/1	A1
	1) **SLEVOACĂ VASILE** 2) **SLEVOACĂ PARASCHIVA**, soți, bun comun	

C. Partea III. SARCINI .

Inscrieri privind dezmembramintele dreptului de proprietate, drepturi reale de garanţie şi sarcini	Referinţe
NU SUNT	

Document care conține date cu caracter personal, protejat de prevederile Regulamentului (UE) nr. 679/2016 și Legii 190/2018

Anexa Nr. 1 La Partea I

Teren

Nr cadastral	Suprafaţa (mp)*	Observaţii / Referinţe
30828	127	

* Suprafaţa este determinată in planul de proiecţie Stereo 70.

DETALII LINIARE IMOBIL

Date referitoare la teren

Crt	Categorie folosință	Intra vilan	Suprafaţa (mp)	Tarla	Parcelă	Nr. topo	Observaţii / Referinţe
1	arabil	DA	127	2	A56	475	

Lungime Segmente
1) Valorile lungimilor segmentelor sunt obţinute din proiecţie în plan.

Punct început	X / Y	Punct sfârşit	X / Y	Lungime segment (** (m)
1	565.126,223 687.350,63	2	565.141,016 687.353,866	15.143
2	565.141,016 687.353,866	3	565.153,541 687.354,274	12.532
3	565.153,541 687.354,274	4	565.157,344 687.354,858	3.848
4	565.157,344 687.354,858	5	565.166,234 687.356,262	9.0
5	565.166,234 687.356,262	6	565.170,215 687.356,895	4.031

Document care conține date cu caracter personal, protejat de prevederile Regulamentului (UE) nr. 679/2016 și Legii 190/2018

Punct început	X / Y	Punct sfârşit	X / Y	Lungime segment (** (m)
6	565.170,215 687.356,895	7	565.176,307 687.357,864	6.169
7	565.176,307 687.357,864	8	565.126,581 687.356,13	49.756
8	565.126,581 687.356,13	1	565.126,223 687.350,63	5.512

** Lungimile segmentelor sunt determinate în planul de proiecţie Stereo 70 şi sunt rotunjite la 1 milimetru.
*** Distanţa dintre puncte este formată din segmente cumulate ce sunt mai mici decât valoarea 1 milimetru.

Document care conține date cu caracter personal, protejat de prevederile Regulamentului (UE) nr. 679/2016 și Legii 190/2018

DATE DESPRE IMOBILUL NR. 1599

Oficiul de Cadastru şi Publicitate Imobiliară SUCEAVA
Biroul de Cadastru şi Publicitate Imobiliară Radauti

A. Partea I. Descrierea imobilului

TEREN Intravilan

Adresa: Loc. Poieni-Solca, Jud. Suceava

Nr. Crt	Nr cadastral Nr. topografic	Suprafaţa* (mp)	Observaţii / Referinţe
A1		1.300	Sector cadastral:16 Teren imprejmuit;

Construcţii

Crt	Nr cadastral Nr. topografic	Adresa	Observaţii / Referinţe
A1.1		Loc. Poieni-Solca, Jud. Suceava	Nr. niveluri:1; S. construita la sol:108 mp; S. construita desfasurata:108 mp; CASA
A1.2		Loc. Poieni-Solca, Jud. Suceava	Nr. niveluri:1; S. construita la sol:214 mp; S. construita desfasurata:214 mp; ANEXA

B. Partea II. Proprietari şi acte

Inscrieri privitoare la dreptul de proprietate şi alte drepturi reale		Referinţe
1599 / 23/09/2024		
Act Notarial nr. 2784, din 01/08/2006 emis de BNP BUZDUGA CATALINA;		
B1	Intabulare, drept de PROPRIETATE, dobandit prin Iesire Din Indiviziune, cota actuala 1/1	A1
	1) **SLEVOACA VASILE**	
Act Administrativ nr. 3444, din 04/10/2024 emis de PRIMARIA COMUNEI POIENI SOLCA;		
B2	Intabulare, drept de PROPRIETATE, dobandit prin Lege, cota actuala 1/1	A1.1, A1.2
	1) **SLEVOACA VASILE**	

C. Partea III. SARCINI .

Inscrieri privind dezmembramintele dreptului de proprietate, drepturi reale de garanţie şi sarcini	Referinţe
NU SUNT	

Document care conține date cu caracter personal, protejat de prevederile Regulamentului (UE) nr. 679/2016 și Legii 190/2018

Anexa Nr. 1 La Partea I

Teren

Nr cadastral	Suprafaţa (mp)*	Observaţii / Referinţe
	1.300	

* Suprafaţa este determinată in planul de proiecţie Stereo 70.

DETALII LINIARE IMOBIL

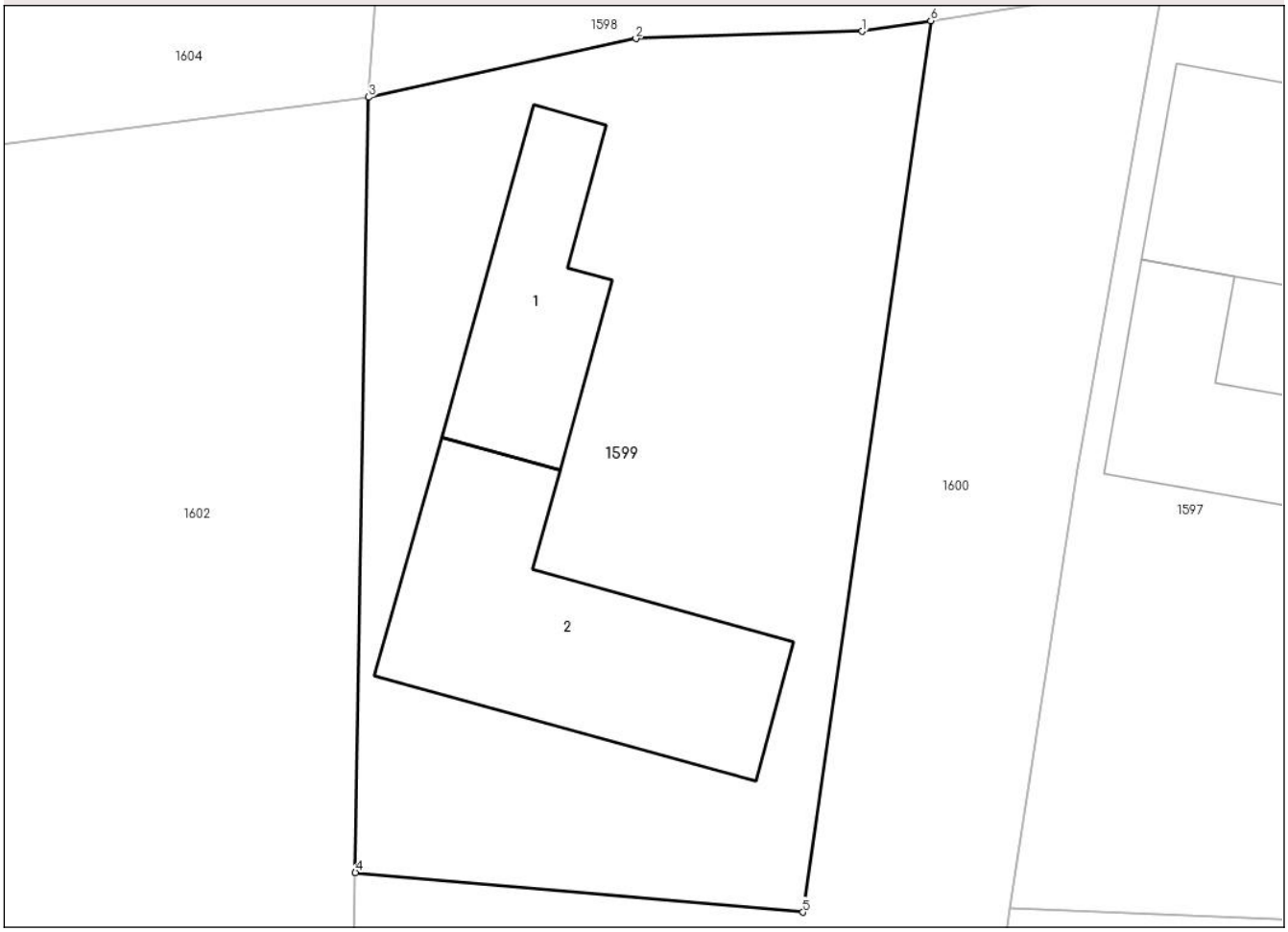

Date referitoare la teren

Crt	Categorie folosință	Intra vilan	Suprafaţa (mp)	Tarla	Parcelă	Nr. topo	Observaţii / Referinţe
1	curti constructii	DA	700	2	A56	-	
2	arabil	DA	600	2	a 56	-	

Date referitoare la construcţii

Crt	Număr	Destinaţie construcţie	Supraf. (mp)	Situaţie juridică	Observaţii / Referinţe
A1.1		constructii de locuinte	108	Cu acte	Nr. niveluri:1; S. construita la sol:108 mp; S. construita desfasurata:108 mp; CASA
A1.2		constructii anexa	214	Cu acte	Nr. niveluri:1; S. construita la sol:214 mp; S. construita desfasurata:214 mp; ANEXA

Lungime Segmente

1) Valorile lungimilor segmentelor sunt obţinute din proiecţie în plan.

Punct început	X / Y	Punct sfârşit	X / Y	Lungime segment (** (m)
1	565.153,541 687.354,274	2	565.141,016 687.353,866	12.532
2	565.141,016 687.353,866	3	565.126,223 687.350,63	15.143

Document care conține date cu caracter personal, protejat de prevederile Regulamentului (UE) nr. 679/2016 și Legii 190/2018

Punct început	X / Y	Punct sfârşit	X / Y	Lungime segment (** (m)
3	565.126,223 687.350,63	4	565.125,487 687.307,75	42.886
4	565.125,487 687.307,75	5	565.150,261 687.305,552	24.871
5	565.150,261 687.305,552	6	565.157,344 687.354,858	49.812
6	565.157,344 687.354,858	1	565.153,541 687.354,274	3.848

** Lungimile segmentelor sunt determinate în planul de proiecţie Stereo 70 şi sunt rotunjite la 1 milimetru.
*** Distanţa dintre puncte este formată din segmente cumulate ce sunt mai mici decât valoarea 1 milimetru.

Document care conține date cu caracter personal, protejat de prevederile Regulamentului (UE) nr. 679/2016 și Legii 190/2018

DATE DESPRE IMOBILUL NR. 1600

Oficiul de Cadastru şi Publicitate Imobiliară SUCEAVA
Biroul de Cadastru şi Publicitate Imobiliară Radauti

A. Partea I. Descrierea imobilului

TEREN Intravilan

Adresa: Loc. Poieni-Solca, Jud. Suceava

Nr. Crt	Nr cadastral Nr. topografic	Suprafaţa* (mp)	Observaţii / Referinţe
A1		918	Sector cadastral:16 Teren imprejmuit;

B. Partea II. Proprietari şi acte

Inscrieri privitoare la dreptul de proprietate şi alte drepturi reale		Referinţe
1600 / 23/09/2024		
Act Normativ nr. 7, din 13/03/1996 emis de PARLAMENTUL ROMANIEI;		
B1	Intabulare, drept de PROPRIETATE, dobandit prin Lege, cota actuala 1/1	A1
	1) **NEIDENTIFICAT NEIDENTIFICAT**	
Act Administrativ nr. 3297, din 27/09/2024 emis de PRIMARIA COMUNEI POIENI SOLCA;		
B2	se noteaza posesia faptica in favoarea lui	A1
	1) **SLEVOACA VASILE**	

C. Partea III. SARCINI .

Inscrieri privind dezmembramintele dreptului de proprietate, drepturi reale de garanţie şi sarcini	Referinţe
NU SUNT	

Document care conține date cu caracter personal, protejat de prevederile Regulamentului (UE) nr. 679/2016 și Legii 190/2018

Anexa Nr. 1 La Partea I

Teren

Nr cadastral	Suprafaţa (mp)*	Observaţii / Referinţe
	918	

* Suprafaţa este determinată in planul de proiecţie Stereo 70.

DETALII LINIARE IMOBIL

Date referitoare la teren

Crt	Categorie folosință	Intra vilan	Suprafaţa (mp)	Tarla	Parcelă	Nr. topo	Observaţii / Referinţe
1	arabil	DA	918	2	A56	-	

Lungime Segmente
1) Valorile lungimilor segmentelor sunt obţinute din proiecţie în plan.

Punct început	X / Y	Punct sfârşit	X / Y	Lungime segment (** (m)
1	565.125,487 687.307,75	2	565.125,315 687.297,751	10.0
2	565.125,315 687.297,751	3	565.140,031 687.297,401	14.72
3	565.140,031 687.297,401	4	565.149,027 687.297,142	9.0
4	565.149,027 687.297,142	5	565.156,201 687.296,935	7.177
5	565.156,201 687.296,935	6	565.160,347 687.296,816	4.148

Document care conține date cu caracter personal, protejat de prevederile Regulamentului (UE) nr. 679/2016 și Legii 190/2018

Punct început	X / Y	Punct sfârşit	X / Y	Lungime segment (** (m)
6	565.160,347 687.296,816	7	565.161,73 687.305,775	9.065
7	565.161,73 687.305,775	8	565.165,484 687.330,087	24.6
8	565.165,484 687.330,087	9	565.170,215 687.356,895	27.222
9	565.170,215 687.356,895	10	565.166,234 687.356,262	4.031
10	565.166,234 687.356,262	11	565.157,344 687.354,858	9.0
11	565.157,344 687.354,858	12	565.150,261 687.305,552	49.812
12	565.150,261 687.305,552	1	565.125,487 687.307,75	24.871

** Lungimile segmentelor sunt determinate în planul de proiecţie Stereo 70 şi sunt rotunjite la 1 milimetru.
*** Distanţa dintre puncte este formată din segmente cumulate ce sunt mai mici decât valoarea 1 milimetru.

Document care conține date cu caracter personal, protejat de prevederile Regulamentului (UE) nr. 679/2016 și Legii 190/2018

DATE DESPRE IMOBILUL NR. 1601

Oficiul de Cadastru şi Publicitate Imobiliară SUCEAVA
Biroul de Cadastru şi Publicitate Imobiliară Radauti

A. Partea I. Descrierea imobilului

TEREN Intravilan

Adresa: Loc. Poieni-Solca, Jud. Suceava

Nr. Crt	Nr cadastral Nr. topografic	Suprafaţa* (mp)	Observaţii / Referinţe
A1		227	Sector cadastral:16 Teren imprejmuit;

B. Partea II. Proprietari şi acte

Inscrieri privitoare la dreptul de proprietate şi alte drepturi reale		Referinţe
1601 / 23/09/2024		
Act Normativ nr. 7, din 13/03/1996 emis de PARLAMENTUL ROMANIEI;		
B1	Intabulare, drept de PROPRIETATE, dobandit prin Lege, cota actuala 1/1	A1
	1) **NEIDENTIFICAT NEIDENTIFICAT**	
Act Administrativ nr. 3298, din 27/09/2024 emis de PRIMARIA COMUNEI POIENI SOLCA;		
B2	se noteaza posesia faptica in favoarea lui	A1
	1) **SLEVOACA IONEL**	

C. Partea III. SARCINI .

Inscrieri privind dezmembramintele dreptului de proprietate, drepturi reale de garanţie şi sarcini	Referinţe
NU SUNT	

Document care conține date cu caracter personal, protejat de prevederile Regulamentului (UE) nr. 679/2016 și Legii 190/2018

Anexa Nr. 1 La Partea I

Teren

Nr cadastral	Suprafaţa (mp)*	Observaţii / Referinţe
	227	

* Suprafaţa este determinată in planul de proiecţie Stereo 70.

DETALII LINIARE IMOBIL

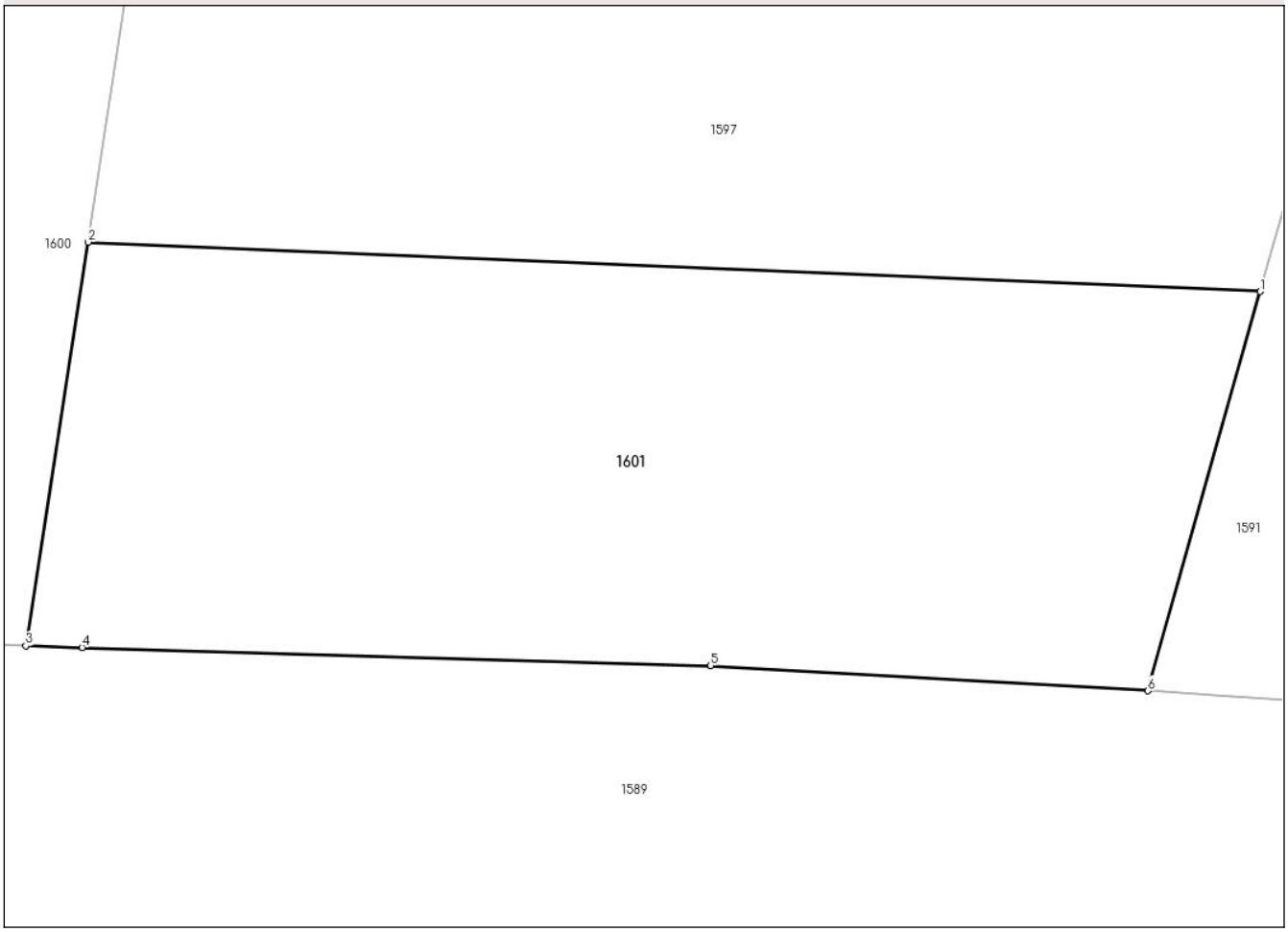

Date referitoare la teren

Crt	Categorie folosință	Intra vilan	Suprafaţa (mp)	Tarla	Parcelă	Nr. topo	Observaţii / Referinţe
1	arabil	DA	227	2	A56	-	

Lungime Segmente
1) Valorile lungimilor segmentelor sunt obţinute din proiecţie în plan.

Punct început	X / Y	Punct sfârşit	X / Y	Lungime segment (** (m)
1	565.187,766 687.304,679	2	565.161,73 687.305,775	26.059
2	565.161,73 687.305,775	3	565.160,347 687.296,816	9.065
3	565.160,347 687.296,816	4	565.161,591 687.296,78	1.245
4	565.161,591 687.296,78	5	565.175,555 687.296,378	13.97
5	565.175,555 687.296,378	6	565.185,271 687.295,818	9.732

Document care conține date cu caracter personal, protejat de prevederile Regulamentului (UE) nr. 679/2016 și Legii 190/2018

Punct început	X / Y	Punct sfârşit	X / Y	Lungime segment (** (m)
6	565.185,271 687.295,818	1	565.187,766 687.304,679	9.206

** Lungimile segmentelor sunt determinate în planul de proiecţie Stereo 70 şi sunt rotunjite la 1 milimetru.
*** Distanţa dintre puncte este formată din segmente cumulate ce sunt mai mici decât valoarea 1 milimetru.

Document care conține date cu caracter personal, protejat de prevederile Regulamentului (UE) nr. 679/2016 și Legii 190/2018

DATE DESPRE IMOBILUL NR. 1602

Oficiul de Cadastru şi Publicitate Imobiliară SUCEAVA
Biroul de Cadastru şi Publicitate Imobiliară Radauti

A. Partea I. Descrierea imobilului

TEREN Intravilan

Adresa: Loc. Poieni-Solca, Jud. Suceava

Nr. Crt	Nr cadastral Nr. topografic	Suprafaţa* (mp)	Observaţii / Referinţe
A1		4.250	Sector cadastral:16 Teren imprejmuit;

Construcţii

Crt	Nr cadastral Nr. topografic	Adresa	Observaţii / Referinţe
A1.1		Loc. Poieni-Solca, Jud. Suceava	Nr. niveluri:1; S. construita la sol:60 mp; casa
A1.2		Loc. Poieni-Solca, Jud. Suceava	Nr. niveluri:1; S. construita la sol:25 mp; anexa
A1.3		Loc. Poieni-Solca, Jud. Suceava	Nr. niveluri:1; S. construita la sol:68 mp; S. construita desfasurata:68 mp; anexa

B. Partea II. Proprietari şi acte

Inscrieri privitoare la dreptul de proprietate şi alte drepturi reale		Referinţe
1602 / 23/09/2024		
Act Normativ nr. 7, din 13/03/1996 emis de PARLAMENTUL ROMANIEI;		
B1	Intabulare, drept de PROPRIETATE, dobandit prin Lege, cota actuala 1/1	A1
	1) **NEIDENTIFICAT NEIDENTIFICAT**	
Act Administrativ nr. 3299, din 27/09/2024 emis de PRIMARIA COMUNEI POIENI SOLCA;		
B2	se noteaza posesia faptica in favoarea lui	A1
	1) **GALES ANA**	
Act Administrativ nr. 3444, din 04/10/2024 emis de PRIMARIA COM POIENI SOLCA;		
B3	Intabulare, drept de PROPRIETATE, dobandit prin Lege, cota actuala 1/1	A1.1, A1.2, A1.3
	1) **GALES ANA**	

C. Partea III. SARCINI .

Inscrieri privind dezmembramintele dreptului de proprietate, drepturi reale de garanţie şi sarcini	Referinţe
NU SUNT	

Document care conține date cu caracter personal, protejat de prevederile Regulamentului (UE) nr. 679/2016 și Legii 190/2018

Anexa Nr. 1 La Partea I

Teren

Nr cadastral	Suprafaţa (mp)*	Observaţii / Referinţe
	4.250	

* Suprafaţa este determinată in planul de proiecţie Stereo 70.

DETALII LINIARE IMOBIL

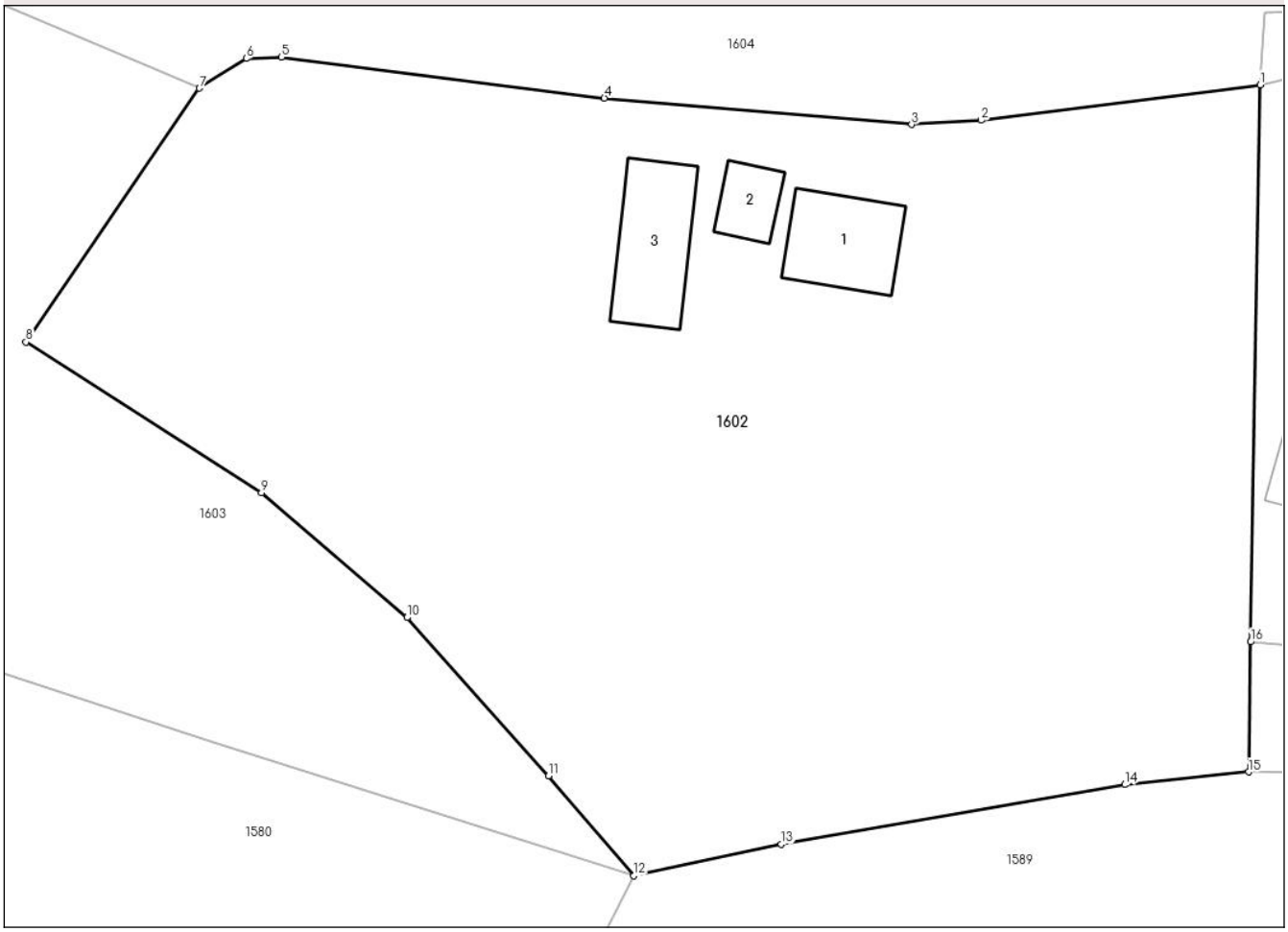

Date referitoare la teren

Crt	Categorie folosință	Intra vilan	Suprafaţa (mp)	Tarla	Parcelă	Nr. topo	Observaţii / Referinţe
1	curti constructii	DA	450	2	A56	-	
2	arabil	DA	3.800	2	A 56	-	

Date referitoare la construcţii

Crt	Număr	Destinaţie construcţie	Supraf. (mp)	Situaţie juridică	Observaţii / Referinţe
A1.1		constructii de locuinte	60	Cu acte	Nr. niveluri:1; S. construita la sol:60 mp; casa
A1.2		constructii anexa	25	Cu acte	Nr. niveluri:1; S. construita la sol:25 mp; anexa
A1.3		constructii anexa	68	Cu acte	Nr. niveluri:1; S. construita la sol:68 mp; S. construita desfasurata:68 mp; anexa

Lungime Segmente

1) Valorile lungimilor segmentelor sunt obţinute din proiecţie în plan.

Punct început	X / Y	Punct sfârşit	X / Y	Lungime segment (** (m)
1	565.126,223 687.350,63	2	565.104,731 687.347,897	21.665

Document care conține date cu caracter personal, protejat de prevederile Regulamentului (UE) nr. 679/2016 și Legii 190/2018

Punct început	X / Y	Punct sfârşit	X / Y	Lungime segment (** (m)
2	565.104,731 687.347,897	3	565.099,363 687.347,571	5.378
3	565.099,363 687.347,571	4	565.075,693 687.349,592	23.756
4	565.075,693 687.349,592	5	565.050,822 687.352,757	25.072
5	565.050,822 687.352,757	6	565.048,108 687.352,646	2.716
6	565.048,108 687.352,646	7	565.044,494 687.350,354	4.28
7	565.044,494 687.350,354	8	565.031,128 687.330,82	23.669
8	565.031,128 687.330,82	9	565.049,283 687.319,236	21.536
9	565.049,283 687.319,236	10	565.060,48 687.309,616	14.762
10	565.060,48 687.309,616	11	565.071,4 687.297,444	16.352
11	565.071,4 687.297,444	12	565.077,939 687.289,744	10.102
12	565.077,939 687.289,744	13	565.089,332 687.292,178	11.65
13	565.089,332 687.292,178	14	565.115,779 687.296,761	26.841
14	565.115,779 687.296,761	15	565.125,315 687.297,751	9.587
15	565.125,315 687.297,751	16	565.125,487 687.307,75	10.0
16	565.125,487 687.307,75	1	565.126,223 687.350,63	42.886

** Lungimile segmentelor sunt determinate în planul de proiecţie Stereo 70 şi sunt rotunjite la 1 milimetru.
*** Distanţa dintre puncte este formată din segmente cumulate ce sunt mai mici decât valoarea 1 milimetru.

Document care conține date cu caracter personal, protejat de prevederile Regulamentului (UE) nr. 679/2016 și Legii 190/2018

DATE DESPRE IMOBILUL NR. 1603

Oficiul de Cadastru şi Publicitate Imobiliară SUCEAVA
Biroul de Cadastru şi Publicitate Imobiliară Radauti

A. Partea I. Descrierea imobilului

TEREN Intravilan

Adresa: Loc. Poieni-Solca, Jud. Suceava

Nr. Crt	Nr cadastral Nr. topografic	Suprafaţa* (mp)	Observaţii / Referinţe
A1		8.037	Sector cadastral:16 Teren imprejmuit;

Construcţii

Crt	Nr cadastral Nr. topografic	Adresa	Observaţii / Referinţe
A1.1		Loc. Poieni-Solca, Jud. Suceava	Nr. niveluri:1; S. construita la sol:55 mp; S. construita desfasurata:55 mp; CASA
A1.2		Loc. Poieni-Solca, Jud. Suceava	Nr. niveluri:1; S. construita la sol:60 mp; S. construita desfasurata:60 mp; ANEXA

B. Partea II. Proprietari şi acte

Inscrieri privitoare la dreptul de proprietate şi alte drepturi reale		Referinţe
1603 / 23/09/2024		
Act Normativ nr. 7, din 13/03/1996 emis de PARLAMENTUL ROMANIEI;		
B1	Intabulare, drept de PROPRIETATE, dobandit prin Lege, cota actuala 1/1	A1
	1) **NEIDENTIFICAT NEIDENTIFICAT**	
Act Administrativ nr. 3300, din 27/09/2024 emis de PRIMARIA COMUNEI POIENI SOLCA;		
B2	se noteaza posesia faptica in favoarea lui	A1
	1) **COZMICI VIOREL**	
Act Administrativ nr. 3444, din 04/10/2024 emis de PRIMARIA COM POIENI SOLCA;		
B3	Intabulare, drept de PROPRIETATE, dobandit prin Lege, cota actuala 1/1	A1.1, A1.2
	1) **COZMICI VIOREL**	

C. Partea III. SARCINI .

Inscrieri privind dezmembramintele dreptului de proprietate, drepturi reale de garanţie şi sarcini	Referinţe
NU SUNT	

Document care conține date cu caracter personal, protejat de prevederile Regulamentului (UE) nr. 679/2016 și Legii 190/2018

Anexa Nr. 1 La Partea I

Teren

Nr cadastral	Suprafaţa (mp)*	Observaţii / Referinţe
	8.037	

* Suprafaţa este determinată in planul de proiecţie Stereo 70.

DETALII LINIARE IMOBIL

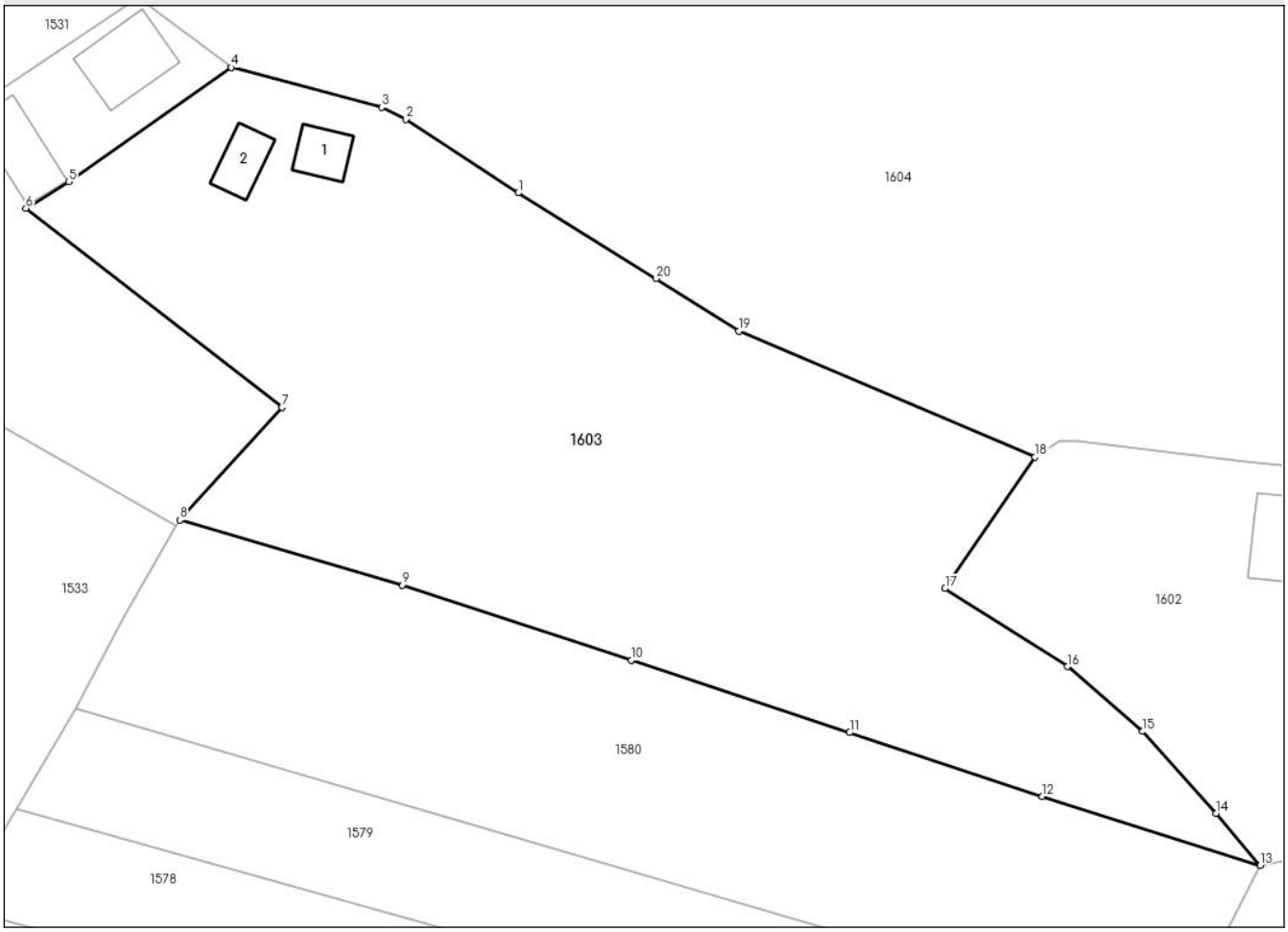

Date referitoare la teren

Crt	Categorie folosință	Intra vilan	Suprafaţa (mp)	Tarla	Parcelă	Nr. topo	Observaţii / Referinţe
1	arabil	DA	8.037	2	A56	-	

Date referitoare la construcţii

Crt	Număr	Destinaţie construcţie	Supraf. (mp)	Situaţie juridică	Observaţii / Referinţe
A1.1		constructii de locuinte	55	Cu acte	Nr. niveluri:1; S. construita la sol:55 mp; S. construita desfasurata:55 mp; CASA
A1.2		constructii anexa	60	Cu acte	Nr. niveluri:1; S. construita la sol:60 mp; S. construita desfasurata:60 mp; ANEXA

Lungime Segmente

1) Valorile lungimilor segmentelor sunt obţinute din proiecţie în plan.

Punct început	X / Y	Punct sfârşit	X / Y	Lungime segment (** (m)
1	564.967,742 687.389,528	2	564.951,039 687.400,412	19.936
2	564.951,039 687.400,412	3	564.947,467 687.402,223	4.005
3	564.947,467 687.402,223	4	564.925,091 687.408,113	23.138

Document care conține date cu caracter personal, protejat de prevederile Regulamentului (UE) nr. 679/2016 și Legii 190/2018

Punct început	X / Y	Punct sfârşit	X / Y	Lungime segment (** (m)
4	564.925,091 687.408,113	5	564.900,982 687.391,198	29.451
5	564.900,982 687.391,198	6	564.894,621 687.387,225	7.5
6	564.894,621 687.387,225	7	564.932,669 687.357,716	48.15
7	564.932,669 687.357,716	8	564.917,494 687.340,996	22.58
8	564.917,494 687.340,996	9	564.950,499 687.331,324	34.393
9	564.950,499 687.331,324	10	564.984,545 687.320,171	35.826
10	564.984,545 687.320,171	11	565.016,966 687.309,454	34.146
11	565.016,966 687.309,454	12	565.045,588 687.299,993	30.145
12	565.045,588 687.299,993	13	565.077,939 687.289,744	33.936
13	565.077,939 687.289,744	14	565.071,4 687.297,444	10.102
14	565.071,4 687.297,444	15	565.060,48 687.309,616	16.352
15	565.060,48 687.309,616	16	565.049,283 687.319,236	14.762
16	565.049,283 687.319,236	17	565.031,128 687.330,82	21.536
17	565.031,128 687.330,82	18	565.044,494 687.350,354	23.669
18	565.044,494 687.350,354	19	565.000,483 687.369,01	47.802
19	565.000,483 687.369,01	20	564.988,18 687.376,787	14.555
20	564.988,18 687.376,787	1	564.967,742 687.389,528	24.084

** Lungimile segmentelor sunt determinate în planul de proiecţie Stereo 70 şi sunt rotunjite la 1 milimetru.
*** Distanţa dintre puncte este formată din segmente cumulate ce sunt mai mici decât valoarea 1 milimetru.

Document care conține date cu caracter personal, protejat de prevederile Regulamentului (UE) nr. 679/2016 și Legii 190/2018

DATE DESPRE IMOBILUL NR. 1604

Oficiul de Cadastru şi Publicitate Imobiliară SUCEAVA
Biroul de Cadastru şi Publicitate Imobiliară Radauti

A. Partea I. Descrierea imobilului

TEREN Intravilan

Adresa: Loc. Poieni-Solca, Jud. Suceava

Nr. Crt	Nr cadastral Nr. topografic	Suprafaţa* (mp)	Observaţii / Referinţe
A1		22.000	Sector cadastral:16 Teren neimprejmuit;

B. Partea II. Proprietari şi acte

Inscrieri privitoare la dreptul de proprietate şi alte drepturi reale		Referinţe
1604 / 16/10/2024		
Act Administrativ nr. 15, din 30/06/2009 emis de Comuna Poieni Solca (Adev nr.3445/07.12.2021);		
B1	Intabulare, drept de PROPRIETATE, dobandit prin Lege, cota actuala 1/1	A1
	1) **COMUNA POIENI SOLCA - DOM PRIVAT**, CIF:21769911	

C. Partea III. SARCINI .

Inscrieri privind dezmembramintele dreptului de proprietate, drepturi reale de garanţie şi sarcini	Referinţe
NU SUNT	

Document care conține date cu caracter personal, protejat de prevederile Regulamentului (UE) nr. 679/2016 și Legii 190/2018

Anexa Nr. 1 La Partea I

Teren

Nr cadastral	Suprafaţa (mp)*	Observaţii / Referinţe
	22.000	

* Suprafaţa este determinată in planul de proiecţie Stereo 70.

DETALII LINIARE IMOBIL

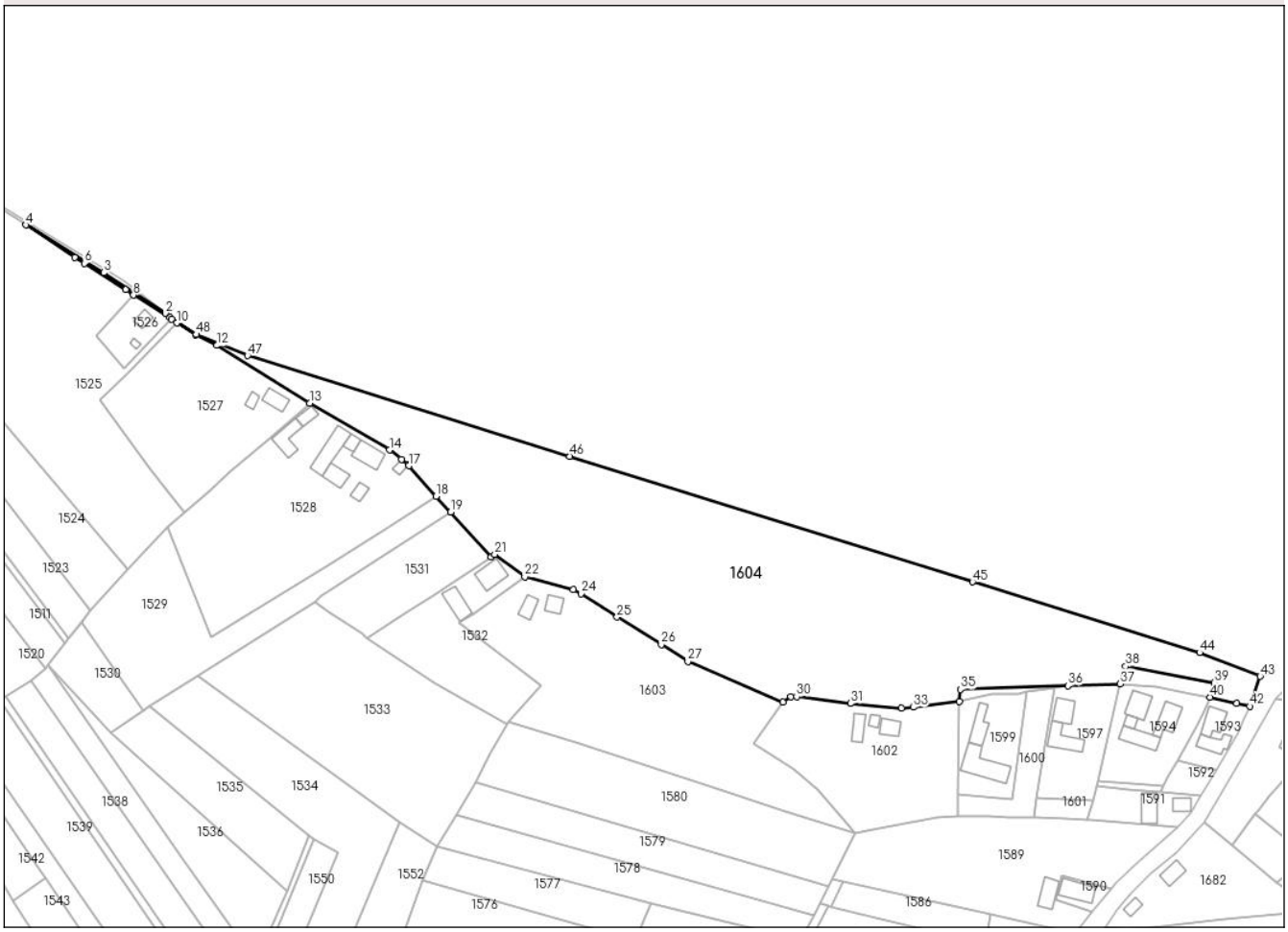

Date referitoare la teren

Crt	Categorie folosință	Intra vilan	Suprafaţa (mp)	Tarla	Parcelă	Nr. topo	Observaţii / Referinţe
1	pasune	DA	22.000	2	A56	-	

Lungime Segmente

1) Valorile lungimilor segmentelor sunt obţinute din proiecţie în plan.

Punct început	X / Y	Punct sfârşit	X / Y	Lungime segment
1	564.760,889 687.527,928	2	564.758,786 687.529,879	2.869
4	564.694,27 687.570,707	5	564.716,846 687.555,833	27.035
7	564.740,485 687.540,791	8	564.744,05 687.538,338	4.327
10	564.764,104 687.525,455	11	564.772,947 687.519,91	10.438
13	564.825,544 687.488,422	14	564.862,406 687.466,72	42.776
16	564.871,073 687.459,839	17	564.871,435 687.459,433	0.544

Punct început	X / Y	Punct sfârşit	X / Y	Lungime segment
2	564.758,786 687.529,879	3	564.730,297 687.548,681	34.134
5	564.716,846 687.555,833	6	564.721,283 687.553,05	5.238
8	564.744,05 687.538,338	9	564.761,722 687.527,088	20.949
11	564.772,947 687.519,91	12	564.782,656 687.515,067	10.85
14	564.862,406 687.466,72	15	564.868,034 687.462,468	7.054
17	564.871,435 687.459,433	18	564.883,977 687.445,372	18.842

Punct început	X / Y	Punct sfârşit	X / Y	Lungime segment
3	564.730,297 687.548,681	4	564.694,27 687.570,707	42.227
6	564.721,283 687.553,05	7	564.740,485 687.540,791	22.782
9	564.761,722 687.527,088	10	564.764,104 687.525,455	2.888
12	564.782,656 687.515,067	13	564.825,544 687.488,422	50.491
15	564.868,034 687.462,468	16	564.871,073 687.459,839	4.018
18	564.883,977 687.445,372	19	564.890,818 687.438,078	10.0

Document care conține date cu caracter personal, protejat de prevederile Regulamentului (UE) nr. 679/2016 și Legii 190/2018

Punct început	X / Y	Punct sfârşit	X / Y	Lungime segment
19	564.890,818 687.438,078	20	564.909,524 687.417,362	27.912
22	564.925,091 687.408,113	23	564.947,467 687.402,223	23.138
25	564.967,742 687.389,528	26	564.988,18 687.376,787	24.084
28	565.044,494 687.350,354	29	565.048,108 687.352,646	4.28
31	565.075,693 687.349,592	32	565.099,363 687.347,571	23.756
34	565.126,223 687.350,63	35	565.126,581 687.356,13	5.512
37	565.200,422 687.358,706	38	565.202,951 687.366,748	8.43
40	565.242,006 687.352,527	41	565.254,435 687.349,603	12.768
43	565.265,275 687.362,151	44	565.237,219 687.373,109	30.12
46	564.945,838 687.463,892	47	564.796,814 687.510,381	156.107

Punct început	X / Y	Punct sfârşit	X / Y	Lungime segment
20	564.909,524 687.417,362	21	564.911,151 687.418,526	2.001
23	564.947,467 687.402,223	24	564.951,039 687.400,412	4.005
26	564.988,18 687.376,787	27	565.000,483 687.369,01	14.555
29	565.048,108 687.352,646	30	565.050,822 687.352,757	2.716
32	565.099,363 687.347,571	33	565.104,731 687.347,897	5.378
35	565.126,581 687.356,13	36	565.176,307 687.357,864	49.756
38	565.202,951 687.366,748	39	565.244,094 687.359,209	41.828
41	565.254,435 687.349,603	42	565.260,395 687.348,318	6.097
44	565.237,219 687.373,109	45	565.132,14 687.405,744	110.03
47	564.796,814 687.510,381	48	564.773,024 687.520,163	25.723

Punct început	X / Y	Punct sfârşit	X / Y	Lungime segment
21	564.911,151 687.418,526	22	564.925,091 687.408,113	17.4
24	564.951,039 687.400,412	25	564.967,742 687.389,528	19.936
27	565.000,483 687.369,01	28	565.044,494 687.350,354	47.802
30	565.050,822 687.352,757	31	565.075,693 687.349,592	25.072
33	565.104,731 687.347,897	34	565.126,223 687.350,63	21.665
36	565.176,307 687.357,864	37	565.200,422 687.358,706	24.13
39	565.244,094 687.359,209	40	565.242,006 687.352,527	7.001
42	565.260,395 687.348,318	43	565.265,275 687.362,151	14.669
45	565.132,14 687.405,744	46	564.945,838 687.463,892	195.166
48	564.773,024 687.520,163	1	564.760,889 687.527,928	14.407

** Lungimile segmentelor sunt determinate în planul de proiecţie Stereo 70 şi sunt rotunjite la 1 milimetru.
*** Distanţa dintre puncte este formată din segmente cumulate ce sunt mai mici decât valoarea 1 milimetru.

Document care conține date cu caracter personal, protejat de prevederile Regulamentului (UE) nr. 679/2016 și Legii 190/2018

DATE DESPRE IMOBILUL NR. 1605

Oficiul de Cadastru şi Publicitate Imobiliară SUCEAVA
Biroul de Cadastru şi Publicitate Imobiliară Radauti

A. Partea I. Descrierea imobilului

TEREN Intravilan

Adresa: Loc. Poieni-Solca, Jud. Suceava

Nr. Crt	Nr cadastral Nr. topografic	Suprafaţa* (mp)	Observaţii / Referinţe
A1		251	Sector cadastral:16 Teren neimprejmuit;

B. Partea II. Proprietari şi acte

Inscrieri privitoare la dreptul de proprietate şi alte drepturi reale		Referinţe
1605 / 23/09/2024		
Act Administrativ nr. 7, din 13/03/1996 emis de Primaria Comunei Poieni Solca;		
B1	Inscrierea provizorie, drept de PROPRIETATE, dobandit prin Lege, cota actuala 1/1	A1
	1) **NEIDENTIFICAT NEIDENTIFICAT**	
B2	se noteaza mentiunea de prorpietar neidentificat	A1

C. Partea III. SARCINI .

Inscrieri privind dezmembramintele dreptului de proprietate, drepturi reale de garanţie şi sarcini	Referinţe
NU SUNT	

Document care conține date cu caracter personal, protejat de prevederile Regulamentului (UE) nr. 679/2016 și Legii 190/2018

Anexa Nr. 1 La Partea I

Teren

Nr cadastral	Suprafaţa (mp)*	Observaţii / Referinţe
	251	

* Suprafaţa este determinată in planul de proiecţie Stereo 70.

DETALII LINIARE IMOBIL

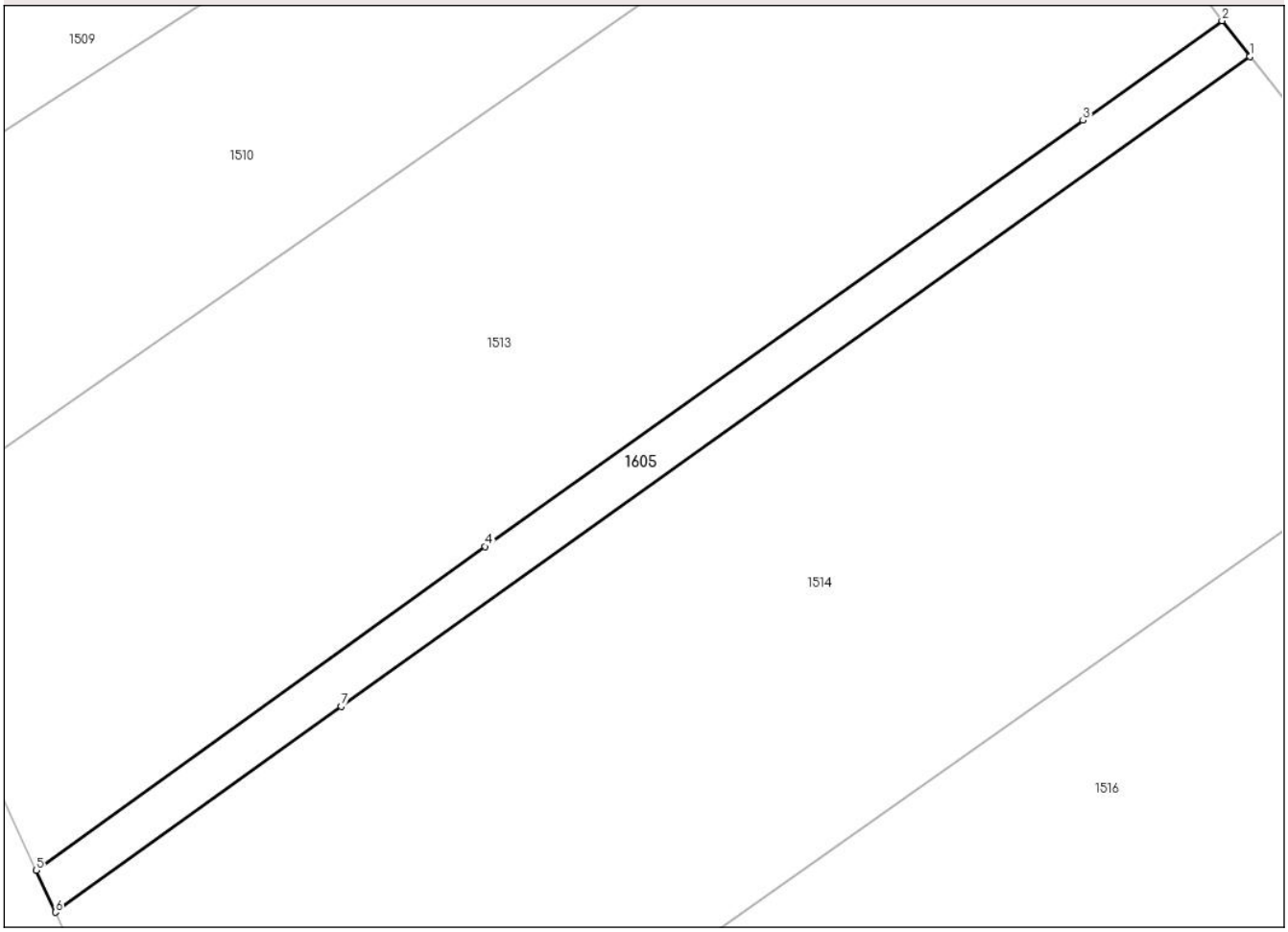

Date referitoare la teren

Crt	Categorie folosință	Intra vilan	Suprafaţa (mp)	Tarla	Parcelă	Nr. topo	Observaţii / Referinţe
1	arabil	DA	251	2	A56	-	

Lungime Segmente
1) Valorile lungimilor segmentelor sunt obţinute din proiecţie în plan.

Punct început	X / Y	Punct sfârşit	X / Y	Lungime segment (** (m)
1	564.614,822 687.480,415	2	564.613,101 687.482,603	2.784
2	564.613,101 687.482,603	3	564.604,562 687.476,493	10.5
3	564.604,562 687.476,493	4	564.567,849 687.450,333	45.08
4	564.567,849 687.450,333	5	564.540,251 687.430,476	33.999
5	564.540,251 687.430,476	6	564.541,44 687.427,907	2.831

Document care conține date cu caracter personal, protejat de prevederile Regulamentului (UE) nr. 679/2016 și Legii 190/2018

Punct început	X / Y	Punct sfârşit	X / Y	Lungime segment (** (m)
6	564.541,44 687.427,907	7	564.558,994 687.440,53	21.621
7	564.558,994 687.440,53	1	564.614,822 687.480,415	68.612

** Lungimile segmentelor sunt determinate în planul de proiecţie Stereo 70 şi sunt rotunjite la 1 milimetru.
*** Distanţa dintre puncte este formată din segmente cumulate ce sunt mai mici decât valoarea 1 milimetru.

Document care conține date cu caracter personal, protejat de prevederile Regulamentului (UE) nr. 679/2016 și Legii 190/2018

DATE DESPRE IMOBILUL NR. 1606

Oficiul de Cadastru şi Publicitate Imobiliară SUCEAVA
Biroul de Cadastru şi Publicitate Imobiliară Radauti

A. Partea I. Descrierea imobilului

TEREN Intravilan Nr. CF vechi:260

Adresa: Loc. Poieni-Solca, Nr. 24A, Jud. Suceava, strada Marului

Nr. Crt	Nr cadastral Nr. topografic	Suprafaţa* (mp)	Observaţii / Referinţe
A1	31178	250	Sector cadastral:16 Teren neimprejmuit; Imobil neimprejmuit.

Construcţii

Crt	Nr cadastral Nr. topografic	Adresa	Observaţii / Referinţe
A1.1	31178-C1	Loc. Poieni-Solca, Nr. 24A, Jud. Suceava, strada Marului	Nr. niveluri:1; S. construita la sol:53 mp; S. construita desfasurata:53 mp; Locuinta din lemn, cu un nivel, edificata in anul 1960, SD= 53 mp
A1.2	31178-C2	Loc. Poieni-Solca, Nr. 24A, Jud. Suceava, strada Marului	Nr. niveluri:1; S. construita la sol:11 mp; S. construita desfasurata:11 mp; Anexa din lemn, cu un nivel, edificata in anul 1960, SD= 11 mp

B. Partea II. Proprietari şi acte

Inscrieri privitoare la dreptul de proprietate şi alte drepturi reale		Referinţe
1606 / 16/10/2024		
Act Notarial nr. 243, din 08/10/2024 emis de BNP Covariuc Ioan;		
B1	Intabulare, drept de PROPRIETATE, dobandit prin Conventie, cota actuala 1/1, cota initiala 1/1	A1, A1.1, A1.2
	1) **FERARI TRAIAN**	

C. Partea III. SARCINI .

Inscrieri privind dezmembramintele dreptului de proprietate, drepturi reale de garanţie şi sarcini	Referinţe
NU SUNT	

Document care conține date cu caracter personal, protejat de prevederile Regulamentului (UE) nr. 679/2016 și Legii 190/2018

Anexa Nr. 1 La Partea I

Teren

Nr cadastral	Suprafaţa (mp)*	Observaţii / Referinţe
31178	250	Imobil neimprejmuit.

* Suprafaţa este determinată in planul de proiecţie Stereo 70.

DETALII LINIARE IMOBIL

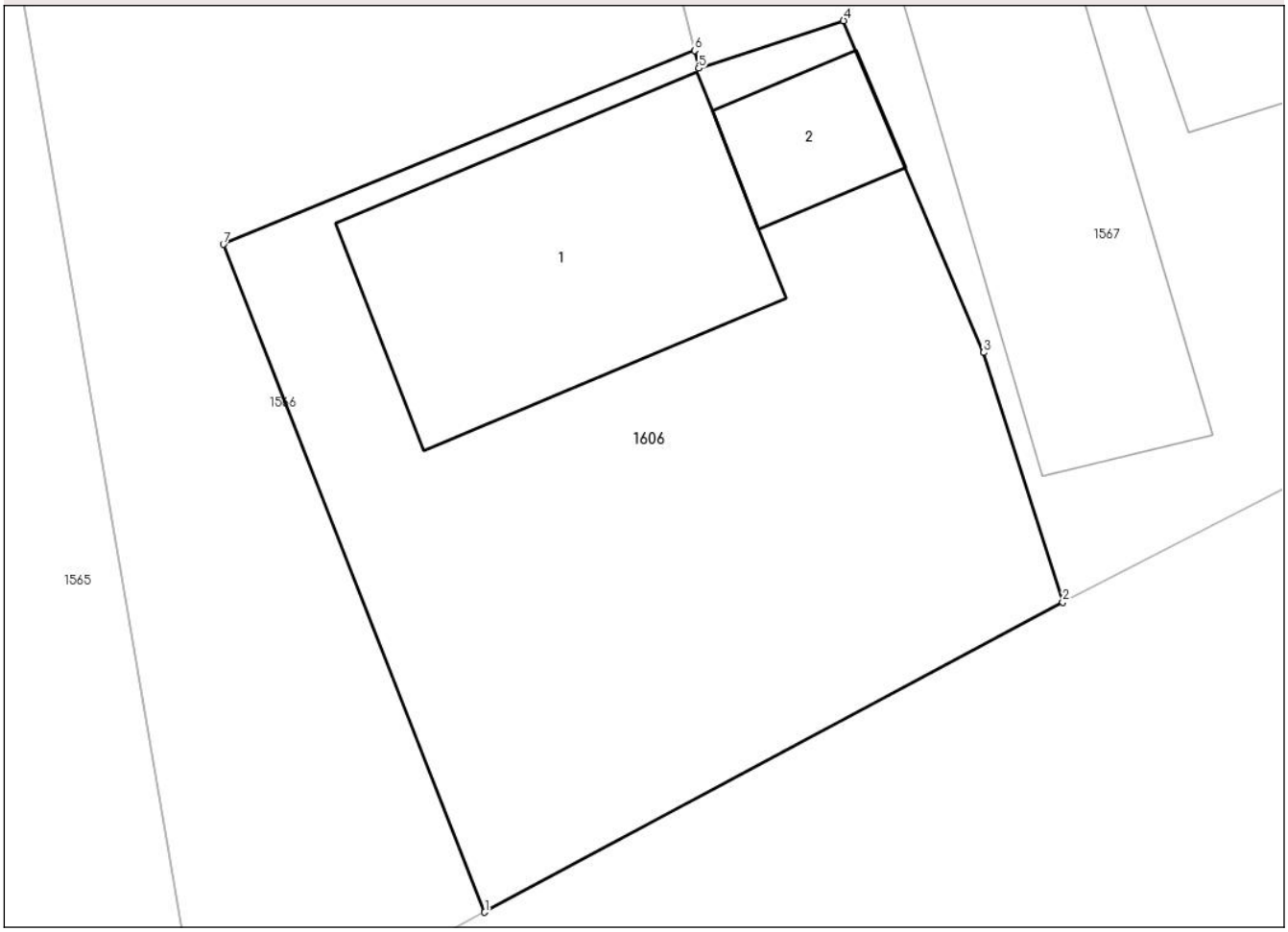

Date referitoare la teren

Crt	Categorie folosință	Intra vilan	Suprafaţa (mp)	Tarla	Parcelă	Nr. topo	Observaţii / Referinţe
1	curti constructii	DA	250	20	-	1297	

Date referitoare la construcţii

Crt	Număr	Destinaţie construcţie	Supraf. (mp)	Situaţie juridică	Observaţii / Referinţe
A1.1	31178-C1	constructii de locuinte	53	Cu acte	Nr. niveluri:1; S. construita la sol:53 mp; S. construita desfasurata:53 mp; Locuinta din lemn, cu un nivel, edificata in anul 1960, SD= 53 mp
A1.2	31178-C2	constructii anexa	11	Cu acte	Nr. niveluri:1; S. construita la sol:11 mp; S. construita desfasurata:11 mp; Anexa din lemn, cu un nivel, edificata in anul 1960, SD= 11 mp

Lungime Segmente
1) Valorile lungimilor segmentelor sunt obţinute din proiecţie în plan.

Punct început	X / Y	Punct sfârşit	X / Y	Lungime segment (** (m)
1	564.946,612 687.021,336	2	564.960,264 687.028,655	15.49

Document care conține date cu caracter personal, protejat de prevederile Regulamentului (UE) nr. 679/2016 și Legii 190/2018

Punct început	X / Y	Punct sfârşit	X / Y	Lungime segment (** (m)
2	564.960,264 687.028,655	3	564.958,399 687.034,541	6.174
3	564.958,399 687.034,541	4	564.955,09 687.042,37	8.5
4	564.955,09 687.042,37	5	564.951,668 687.041,25	3.601
5	564.951,668 687.041,25	6	564.951,568 687.041,667	0.429
6	564.951,568 687.041,667	7	564.940,441 687.037,095	12.03
7	564.940,441 687.037,095	1	564.946,612 687.021,336	16.924

** Lungimile segmentelor sunt determinate în planul de proiecţie Stereo 70 şi sunt rotunjite la 1 milimetru.
*** Distanţa dintre puncte este formată din segmente cumulate ce sunt mai mici decât valoarea 1 milimetru.

Document care conține date cu caracter personal, protejat de prevederile Regulamentului (UE) nr. 679/2016 și Legii 190/2018

DATE DESPRE IMOBILUL NR. 1607

Oficiul de Cadastru şi Publicitate Imobiliară SUCEAVA
Biroul de Cadastru şi Publicitate Imobiliară Radauti

A. Partea I. Descrierea imobilului

TEREN Intravilan

Adresa: Loc. Poieni-Solca, Jud. Suceava

Nr. Crt	Nr cadastral Nr. topografic	Suprafaţa* (mp)	Observaţii / Referinţe
A1		390	Sector cadastral:16 Teren imprejmuit;

B. Partea II. Proprietari şi acte

Inscrieri privitoare la dreptul de proprietate şi alte drepturi reale		Referinţe
1607 / 23/09/2024		
Act Normativ nr. 7, din 13/03/1996 emis de PARLAMENTUL ROMANIEI;		
B1	Intabulare, drept de PROPRIETATE, dobandit prin Lege, cota actuala 1/1	A1
	1) **NEIDENTIFICAT NEIDENTIFICAT**	
Act Administrativ nr. 3302, din 27/09/2024 emis de PRIMARIA COMUNEI POIENI SOLCA;		
B2	se noteaza posesia faptica in favoarea lui	A1
	1) **SOLCAN GHEORGHE**	

C. Partea III. SARCINI .

Inscrieri privind dezmembramintele dreptului de proprietate, drepturi reale de garanţie şi sarcini	Referinţe
NU SUNT	

Document care conține date cu caracter personal, protejat de prevederile Regulamentului (UE) nr. 679/2016 și Legii 190/2018

Anexa Nr. 1 La Partea I

Teren

Nr cadastral	Suprafaţa (mp)*	Observaţii / Referinţe
	390	

* Suprafaţa este determinată in planul de proiecţie Stereo 70.

DETALII LINIARE IMOBIL

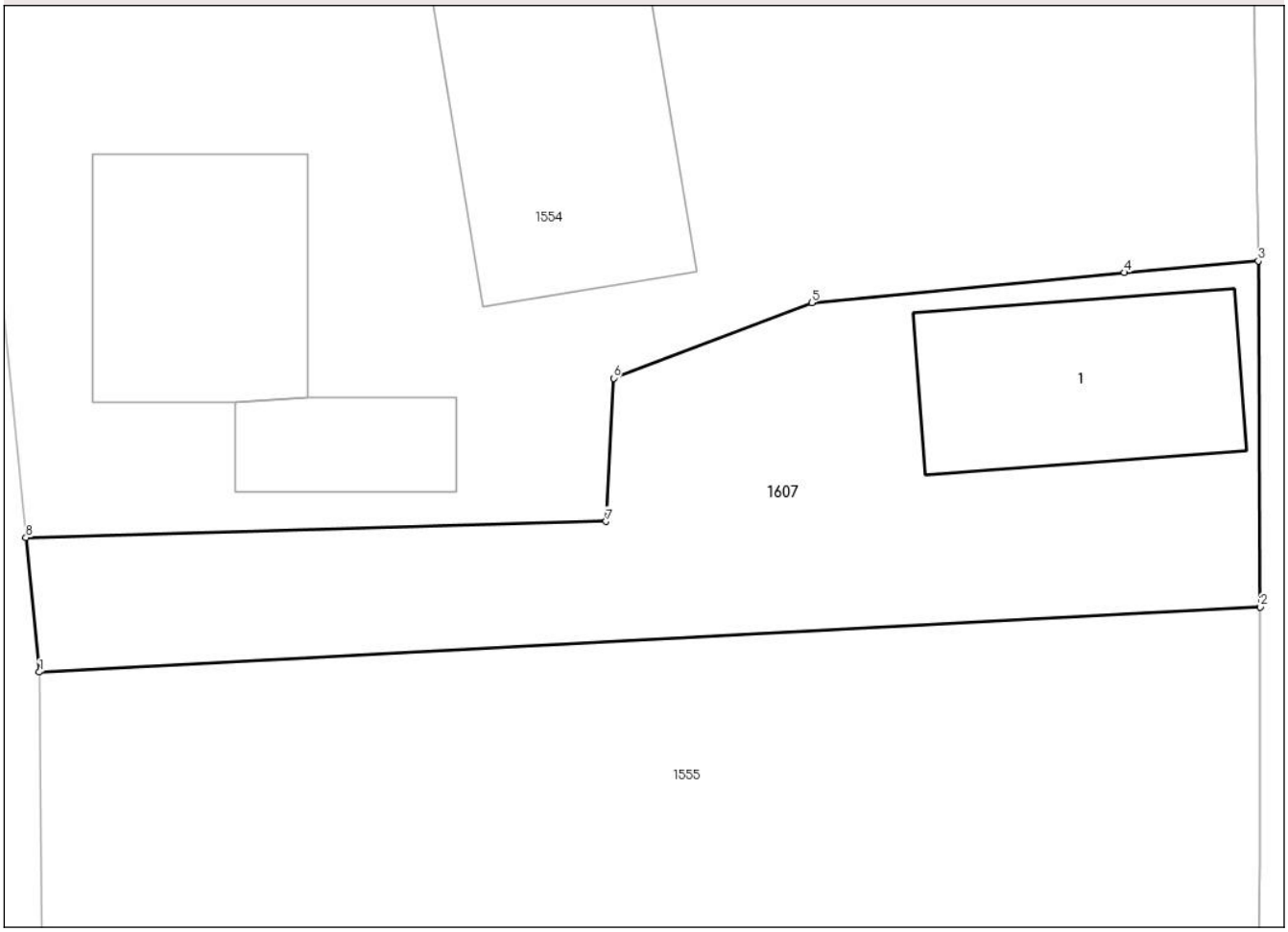

Date referitoare la teren

Crt	Categorie folosință	Intra vilan	Suprafaţa (mp)	Tarla	Parcelă	Nr. topo	Observaţii / Referinţe
1	arabil	DA	390	2	A56	-	

Date referitoare la construcţii

Crt	Număr	Destinaţie construcţie	Supraf. (mp)	Situaţie juridică	Observaţii / Referinţe
A1.1		constructii de locuinte	72	Fara acte	Nr. niveluri:1; S. construita la sol:72 mp; casa

Lungime Segmente
1) Valorile lungimilor segmentelor sunt obţinute din proiecţie în plan.

Punct început	X / Y	Punct sfârşit	X / Y	Lungime segment (** (m)
1	564.754,863 687.011,833	2	564.800,082 687.014,236	45.283
2	564.800,082 687.014,236	3	564.800,01 687.027,046	12.81
3	564.800,01 687.027,046	4	564.795,044 687.026,611	4.985
4	564.795,044 687.026,611	5	564.783,467 687.025,492	11.631

Document care conține date cu caracter personal, protejat de prevederile Regulamentului (UE) nr. 679/2016 și Legii 190/2018

Punct început	X / Y	Punct sfârşit	X / Y	Lungime segment (** (m)
5	564.783,467 687.025,492	6	564.776,13 687.022,704	7.849
6	564.776,13 687.022,704	7	564.775,852 687.017,406	5.305
7	564.775,852 687.017,406	8	564.754,363 687.016,808	21.497
8	564.754,363 687.016,808	1	564.754,863 687.011,833	5.0

** Lungimile segmentelor sunt determinate în planul de proiecţie Stereo 70 şi sunt rotunjite la 1 milimetru.
*** Distanţa dintre puncte este formată din segmente cumulate ce sunt mai mici decât valoarea 1 milimetru.

Document care conține date cu caracter personal, protejat de prevederile Regulamentului (UE) nr. 679/2016 și Legii 190/2018

DATE DESPRE IMOBILUL NR. 1608

Oficiul de Cadastru şi Publicitate Imobiliară SUCEAVA
Biroul de Cadastru şi Publicitate Imobiliară Radauti

A. Partea I. Descrierea imobilului

TEREN Intravilan

Adresa: Loc. Poieni-Solca, Jud. Suceava

Nr. Crt	Nr cadastral Nr. topografic	Suprafaţa* (mp)	Observaţii / Referinţe
A1		2.400	Sector cadastral:16 Teren imprejmuit;

B. Partea II. Proprietari şi acte

Inscrieri privitoare la dreptul de proprietate şi alte drepturi reale		Referinţe
1608 / 23/09/2024		
Act Normativ nr. 7, din 13/03/1996 emis de PARLAMENTUL ROMANIEI;		
B1	Intabulare, drept de PROPRIETATE, dobandit prin Lege, cota actuala 1/1	A1
	1) **NEIDENTIFICAT NEIDENTIFICAT**	
Act Administrativ nr. 3427, din 03/10/2024 emis de PRIMARIA COMUNEI POIENI SOLCA;		
B2	se noteaza posesia faptica in favoarea lui	A1
	1) **BABIUC GHEORGHE**	

C. Partea III. SARCINI .

Inscrieri privind dezmembramintele dreptului de proprietate, drepturi reale de garanţie şi sarcini	Referinţe
NU SUNT	

Document care conține date cu caracter personal, protejat de prevederile Regulamentului (UE) nr. 679/2016 și Legii 190/2018

Anexa Nr. 1 La Partea I

Teren

Nr cadastral	Suprafaţa (mp)*	Observaţii / Referinţe
	2.400	

* Suprafaţa este determinată in planul de proiecţie Stereo 70.

DETALII LINIARE IMOBIL

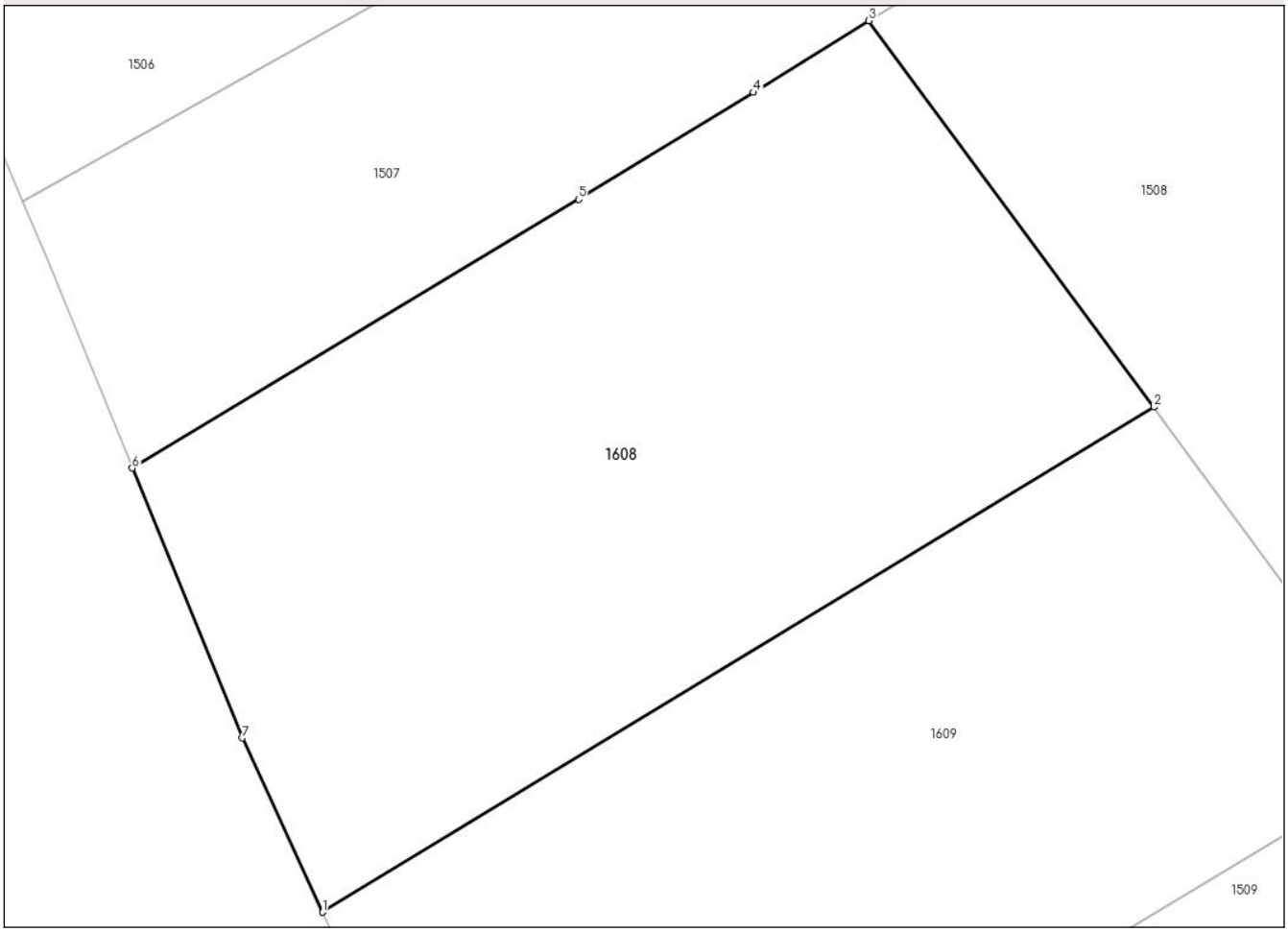

Date referitoare la teren

Crt	Categorie folosință	Intra vilan	Suprafaţa (mp)	Tarla	Parcelă	Nr. topo	Observaţii / Referinţe
1	arabil	DA	2.400	2	A56	-	

Lungime Segmente
1) Valorile lungimilor segmentelor sunt obţinute din proiecţie în plan.

Punct început	X / Y	Punct sfârşit	X / Y	Lungime segment (** (m)
1	564.504,374 687.508,237	2	564.565,89 687.545,558	71.952
2	564.565,89 687.545,558	3	564.544,806 687.574,114	35.496
3	564.544,806 687.574,114	4	564.536,261 687.568,813	10.056
4	564.536,261 687.568,813	5	564.523,324 687.560,909	15.16
5	564.523,324 687.560,909	6	564.490,311 687.541,053	38.524

Document care conține date cu caracter personal, protejat de prevederile Regulamentului (UE) nr. 679/2016 și Legii 190/2018

Punct început	X / Y	Punct sfârşit	X / Y	Lungime segment (** (m)
6	564.490,311 687.541,053	7	564.498,441 687.521,112	21.535
7	564.498,441 687.521,112	1	564.504,374 687.508,237	14.176

** Lungimile segmentelor sunt determinate în planul de proiecţie Stereo 70 şi sunt rotunjite la 1 milimetru.
*** Distanţa dintre puncte este formată din segmente cumulate ce sunt mai mici decât valoarea 1 milimetru.

Document care conține date cu caracter personal, protejat de prevederile Regulamentului (UE) nr. 679/2016 și Legii 190/2018

DATE DESPRE IMOBILUL NR. 1609

Oficiul de Cadastru şi Publicitate Imobiliară SUCEAVA
Biroul de Cadastru şi Publicitate Imobiliară Radauti

A. Partea I. Descrierea imobilului

TEREN Intravilan

Adresa: Loc. Poieni-Solca, Jud. Suceava

Nr. Crt	Nr cadastral Nr. topografic	Suprafaţa* (mp)	Observaţii / Referinţe
A1		2.400	Sector cadastral:16 Teren imprejmuit;

B. Partea II. Proprietari şi acte

Inscrieri privitoare la dreptul de proprietate şi alte drepturi reale		Referinţe
1609 / 23/09/2024		
Act Normativ nr. 7, din 13/03/1996 emis de PARLAMENTUL ROMANIEI;		
B1	Intabulare, drept de PROPRIETATE, dobandit prin Lege, cota actuala 1/1	A1
	1) **NEIDENTIFICAT NEIDENTIFICAT**	
Act Administrativ nr. 3428, din 03/10/2024 emis de PRIMARIA COMUNEI POIENI SOLCA;		
B2	se noteaza posesia faptica in favoarea lui	A1
	1) **GALES GHEORGHE**	

C. Partea III. SARCINI .

Inscrieri privind dezmembramintele dreptului de proprietate, drepturi reale de garanţie şi sarcini	Referinţe
NU SUNT	

Document care conține date cu caracter personal, protejat de prevederile Regulamentului (UE) nr. 679/2016 și Legii 190/2018

Anexa Nr. 1 La Partea I

Teren

Nr cadastral	Suprafaţa (mp)*	Observaţii / Referinţe
	2.400	

* Suprafaţa este determinată in planul de proiecţie Stereo 70.

DETALII LINIARE IMOBIL

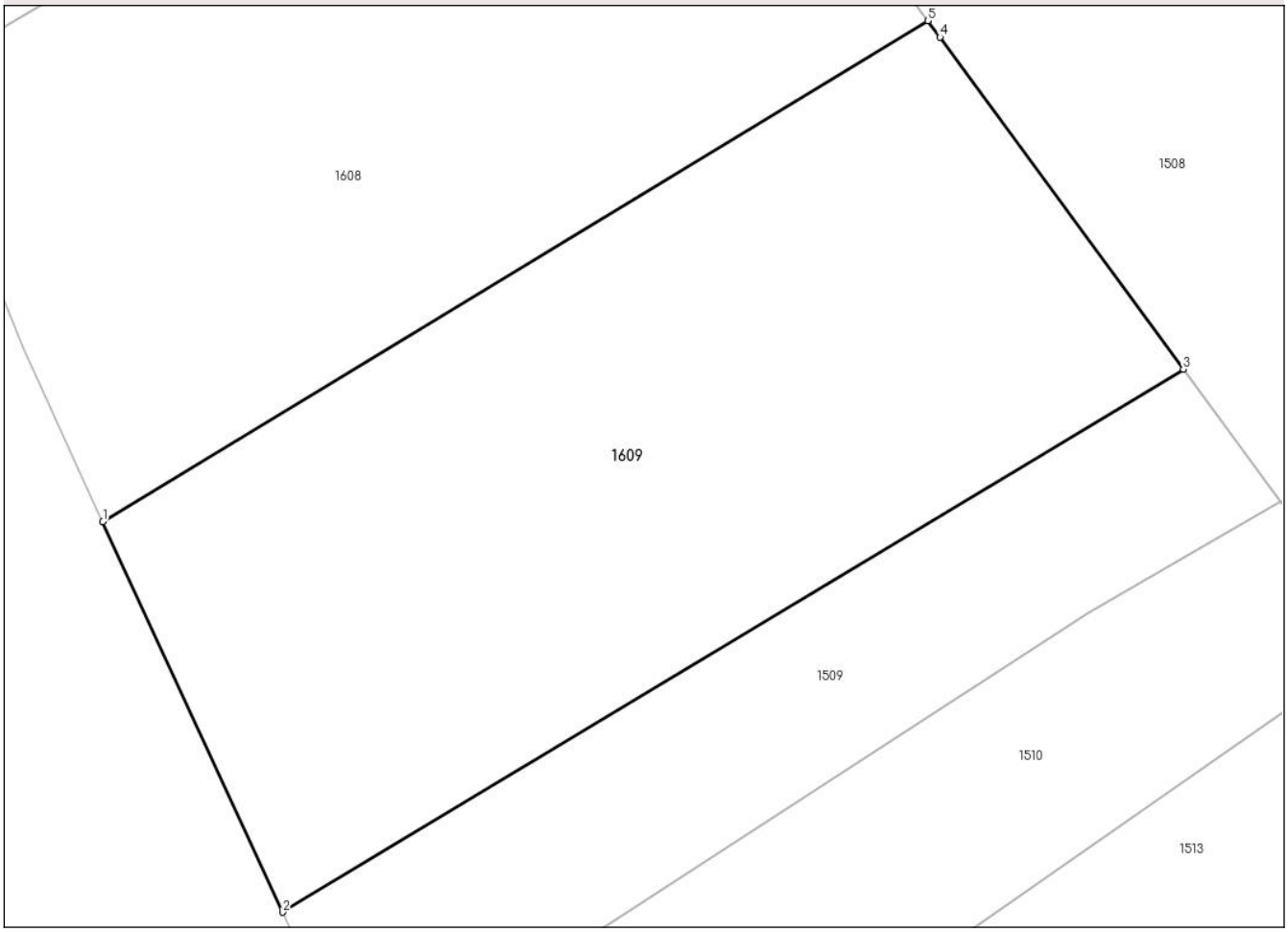

Date referitoare la teren

Crt	Categorie folosință	Intra vilan	Suprafaţa (mp)	Tarla	Parcelă	Nr. topo	Observaţii / Referinţe
1	arabil	DA	2.400	2	A56	-	

Lungime Segmente
1) Valorile lungimilor segmentelor sunt obţinute din proiecţie în plan.

Punct început	X / Y	Punct sfârşit	X / Y	Lungime segment (** (m)
1	564.504,374 687.508,237	2	564.517,768 687.479,167	32.007
2	564.517,768 687.479,167	3	564.584,919 687.519,613	78.391
3	564.584,919 687.519,613	4	564.566,795 687.544,332	30.651
4	564.566,795 687.544,332	5	564.565,89 687.545,558	1.524
5	564.565,89 687.545,558	1	564.504,374 687.508,237	71.952

Document care conține date cu caracter personal, protejat de prevederile Regulamentului (UE) nr. 679/2016 și Legii 190/2018

** Lungimile segmentelor sunt determinate în planul de proiecţie Stereo 70 şi sunt rotunjite la 1 milimetru.
*** Distanţa dintre puncte este formată din segmente cumulate ce sunt mai mici decât valoarea 1 milimetru.

DATE DESPRE IMOBILUL NR. 1610

Oficiul de Cadastru şi Publicitate Imobiliară SUCEAVA
Biroul de Cadastru şi Publicitate Imobiliară Radauti

A. Partea I. Descrierea imobilului

TEREN Intravilan

Adresa: Loc. Poieni-Solca, Jud. Suceava

Nr. Crt	Nr cadastral Nr. topografic	Suprafaţa* (mp)	Observaţii / Referinţe
A1		654	Sector cadastral:16 Teren imprejmuit;

B. Partea II. Proprietari şi acte

Inscrieri privitoare la dreptul de proprietate şi alte drepturi reale		Referinţe
1610 / 23/09/2024		
Act Normativ nr. 7, din 13/03/1996 emis de PARLAMENTUL ROMANIEI;		
B1	Intabulare, drept de PROPRIETATE, dobandit prin Lege, cota actuala 1/1	A1
	1) **NEIDENTIFICAT NEIDENTIFICAT**	
Act Administrativ nr. 3555, din 09/10/2024 emis de PRIMARIA COMUNEI POIENI SOLCA;		
B2	se noteaza posesia faptica in favoarea lui	A1
	1) **ANDRONIC RADU** 2) **ANDRONIC RODICA MARICICA**	

C. Partea III. SARCINI .

Inscrieri privind dezmembramintele dreptului de proprietate, drepturi reale de garanţie şi sarcini	Referinţe
NU SUNT	

Document care conține date cu caracter personal, protejat de prevederile Regulamentului (UE) nr. 679/2016 și Legii 190/2018

Anexa Nr. 1 La Partea I

Teren

Nr cadastral	Suprafaţa (mp)*	Observaţii / Referinţe
	654	

* Suprafaţa este determinată in planul de proiecţie Stereo 70.

DETALII LINIARE IMOBIL

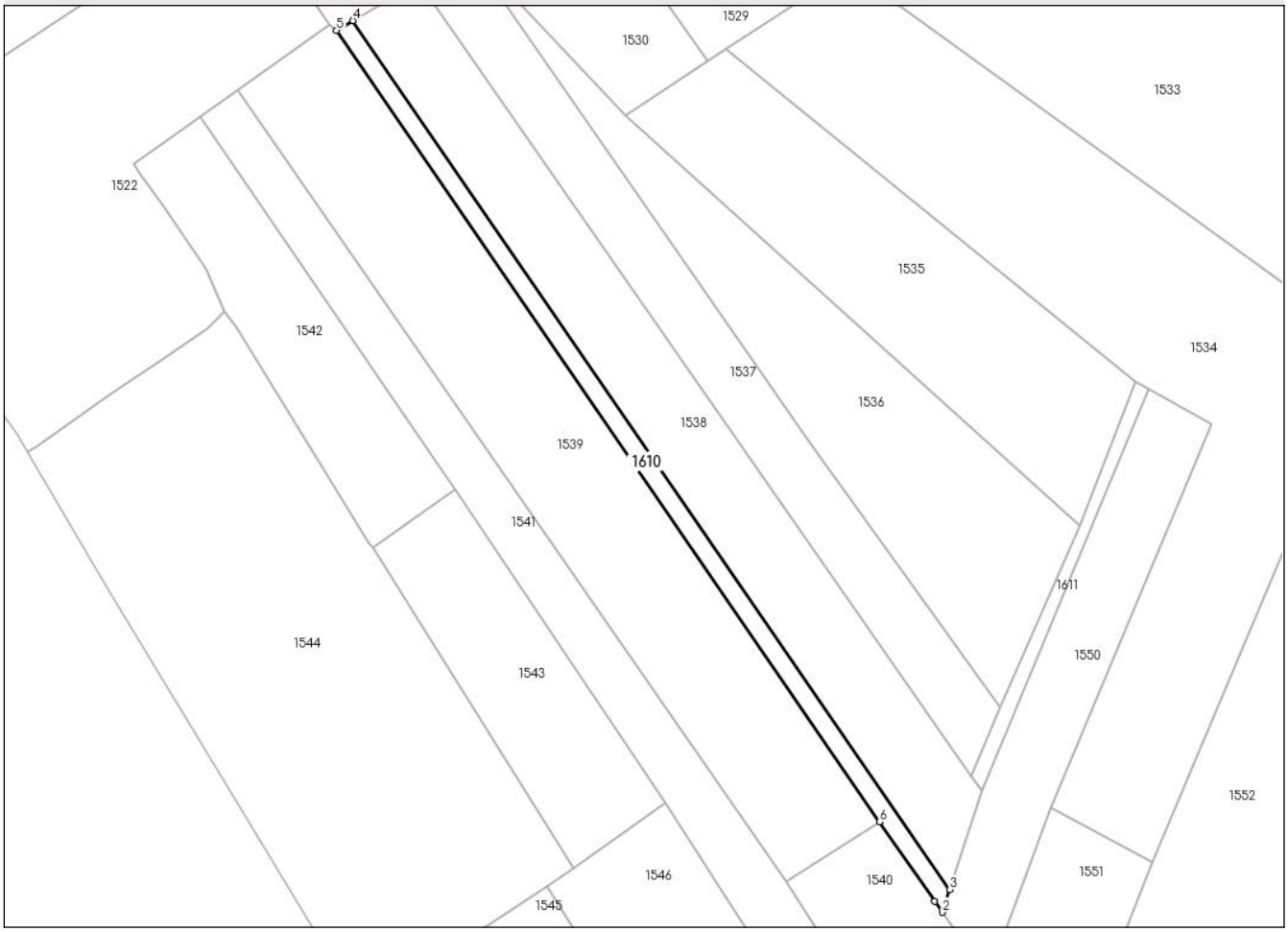

Date referitoare la teren

Crt	Categorie folosință	Intra vilan	Suprafaţa (mp)	Tarla	Parcelă	Nr. topo	Observaţii / Referinţe
1	arabil	DA	654	2	A56	-	

Lungime Segmente
1) Valorile lungimilor segmentelor sunt obţinute din proiecţie în plan.

Punct început	X / Y	Punct sfârşit	X / Y	Lungime segment (** (m)
1	564.789,194 687.195,393	2	564.790,505 687.193,469	2.328
2	564.790,505 687.193,469	3	564.791,845 687.197,514	4.261
3	564.791,845 687.197,514	4	564.684,875 687.353,112	188.821
4	564.684,875 687.353,112	5	564.681,933 687.351,397	3.405
5	564.681,933 687.351,397	6	564.779,279 687.209,653	171.952

Document care conține date cu caracter personal, protejat de prevederile Regulamentului (UE) nr. 679/2016 și Legii 190/2018

Punct început	X / Y	Punct sfârşit	X / Y	Lungime segment (** (m)
6	564.779,279 687.209,653	1	564.789,194 687.195,393	17.368

** Lungimile segmentelor sunt determinate în planul de proiecţie Stereo 70 şi sunt rotunjite la 1 milimetru.
*** Distanţa dintre puncte este formată din segmente cumulate ce sunt mai mici decât valoarea 1 milimetru.

Document care conține date cu caracter personal, protejat de prevederile Regulamentului (UE) nr. 679/2016 și Legii 190/2018

DATE DESPRE IMOBILUL NR. 1611

Oficiul de Cadastru şi Publicitate Imobiliară SUCEAVA
Biroul de Cadastru şi Publicitate Imobiliară Radauti

A. Partea I. Descrierea imobilului

TEREN Intravilan

Adresa: Loc. Poieni-Solca, Jud. Suceava

Nr. Crt	Nr cadastral Nr. topografic	Suprafaţa* (mp)	Observaţii / Referinţe
A1		191	Sector cadastral:20 Teren neimprejmuit;

B. Partea II. Proprietari şi acte

Inscrieri privitoare la dreptul de proprietate şi alte drepturi reale		Referinţe
1611 / 23/09/2024		
Act Administrativ nr. 3444, din 04/10/2024 emis de PRIMARIA COM POIENI SOLCA;		
B1	Inscrierea posesiei, drept de PROPRIETATE, dobandit prin Constituire, cota actuala 1/1	A1
	1) **NEIDENTIFICAT NEIDENTIFICAT**	
Act Administrativ nr. 3444, din 04/10/2024 emis de PRIMARIA COM POIENI SOLCA;		
B2	proprietar neidentificat,rezerva comisiei locale de fond funciar	A1

C. Partea III. SARCINI .

Inscrieri privind dezmembramintele dreptului de proprietate, drepturi reale de garanţie şi sarcini	Referinţe
NU SUNT	

Document care conține date cu caracter personal, protejat de prevederile Regulamentului (UE) nr. 679/2016 și Legii 190/2018

Anexa Nr. 1 La Partea I

Teren

Nr cadastral	Suprafaţa (mp)*	Observaţii / Referinţe
	191	

* Suprafaţa este determinată in planul de proiecţie Stereo 70.

DETALII LINIARE IMOBIL

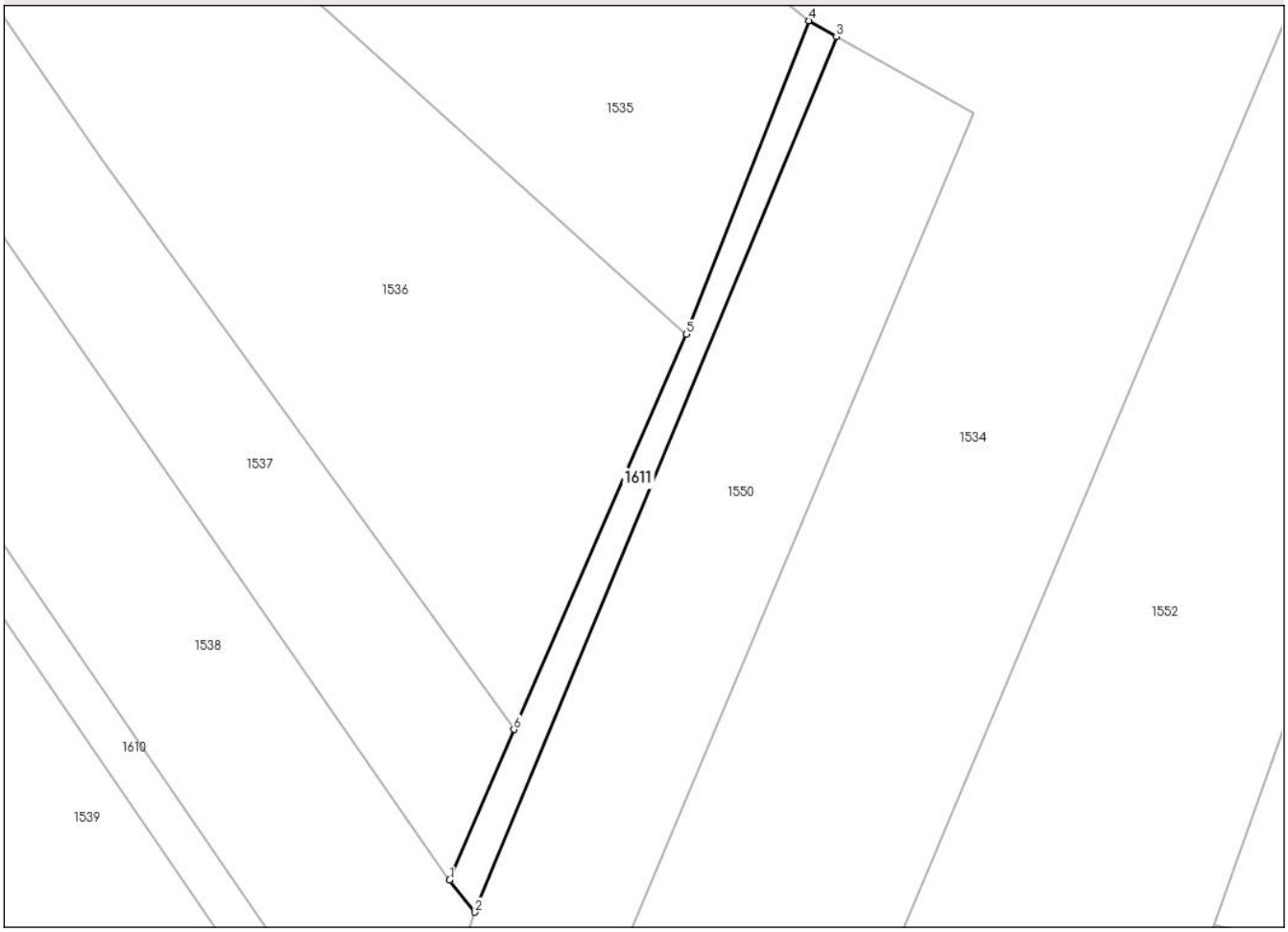

Date referitoare la teren

Crt	Categorie folosință	Intra vilan	Suprafaţa (mp)	Tarla	Parcelă	Nr. topo	Observaţii / Referinţe
1	arabil	DA	191	2	A 56	-	

Lungime Segmente
1) Valorile lungimilor segmentelor sunt obţinute din proiecţie în plan.

Punct început	X / Y	Punct sfârşit	X / Y	Lungime segment (** (m)
1	564.795,626 687.217,898	2	564.797,713 687.215,228	3.389
2	564.797,713 687.215,228	3	564.827,455 687.287,191	77.867
3	564.827,455 687.287,191	4	564.825,17 687.288,513	2.64
4	564.825,17 687.288,513	5	564.815,112 687.262,738	27.668
5	564.815,112 687.262,738	6	564.800,908 687.230,247	35.46

Document care conține date cu caracter personal, protejat de prevederile Regulamentului (UE) nr. 679/2016 și Legii 190/2018

Punct început	X / Y	Punct sfârşit	X / Y	Lungime segment (** (m)
6	564.800,908 687.230,247	1	564.795,626 687.217,898	13.431

** Lungimile segmentelor sunt determinate în planul de proiecţie Stereo 70 şi sunt rotunjite la 1 milimetru.
*** Distanţa dintre puncte este formată din segmente cumulate ce sunt mai mici decât valoarea 1 milimetru.

Document care conține date cu caracter personal, protejat de prevederile Regulamentului (UE) nr. 679/2016 și Legii 190/2018

DATE DESPRE IMOBILUL NR. 1612

Oficiul de Cadastru şi Publicitate Imobiliară SUCEAVA
Biroul de Cadastru şi Publicitate Imobiliară Radauti

A. Partea I. Descrierea imobilului

TEREN Intravilan

Adresa: Loc. Poieni-Solca, Jud. Suceava

Nr. Crt	Nr cadastral Nr. topografic	Suprafaţa* (mp)	Observaţii / Referinţe
A1		1.016	Sector cadastral:16 Teren imprejmuit;

B. Partea II. Proprietari şi acte

Inscrieri privitoare la dreptul de proprietate şi alte drepturi reale		Referinţe
1612 / 23/09/2024		
Act Normativ nr. 7, din 13/03/1996 emis de PARLAMENTUL ROMANIEI;		
B1	Intabulare, drept de PROPRIETATE, dobandit prin Lege, cota actuala 1/1	A1
	1) **NEIDENTIFICAT NEIDENTIFICAT**	
Act Administrativ nr. 3484, din 07/10/2024 emis de PRIMARIA COMUNEI POIENI SOLCA;		
B2	se noteaza posesia faptica in favoarea lui	A1
	1) **URECHE LUCICA** 2) **URECHE IOAN**	

C. Partea III. SARCINI .

Inscrieri privind dezmembramintele dreptului de proprietate, drepturi reale de garanţie şi sarcini	Referinţe
NU SUNT	

Document care conține date cu caracter personal, protejat de prevederile Regulamentului (UE) nr. 679/2016 și Legii 190/2018

Anexa Nr. 1 La Partea I

Teren

Nr cadastral	Suprafaţa (mp)*	Observaţii / Referinţe
	1.016	

* Suprafaţa este determinată in planul de proiecţie Stereo 70.

DETALII LINIARE IMOBIL

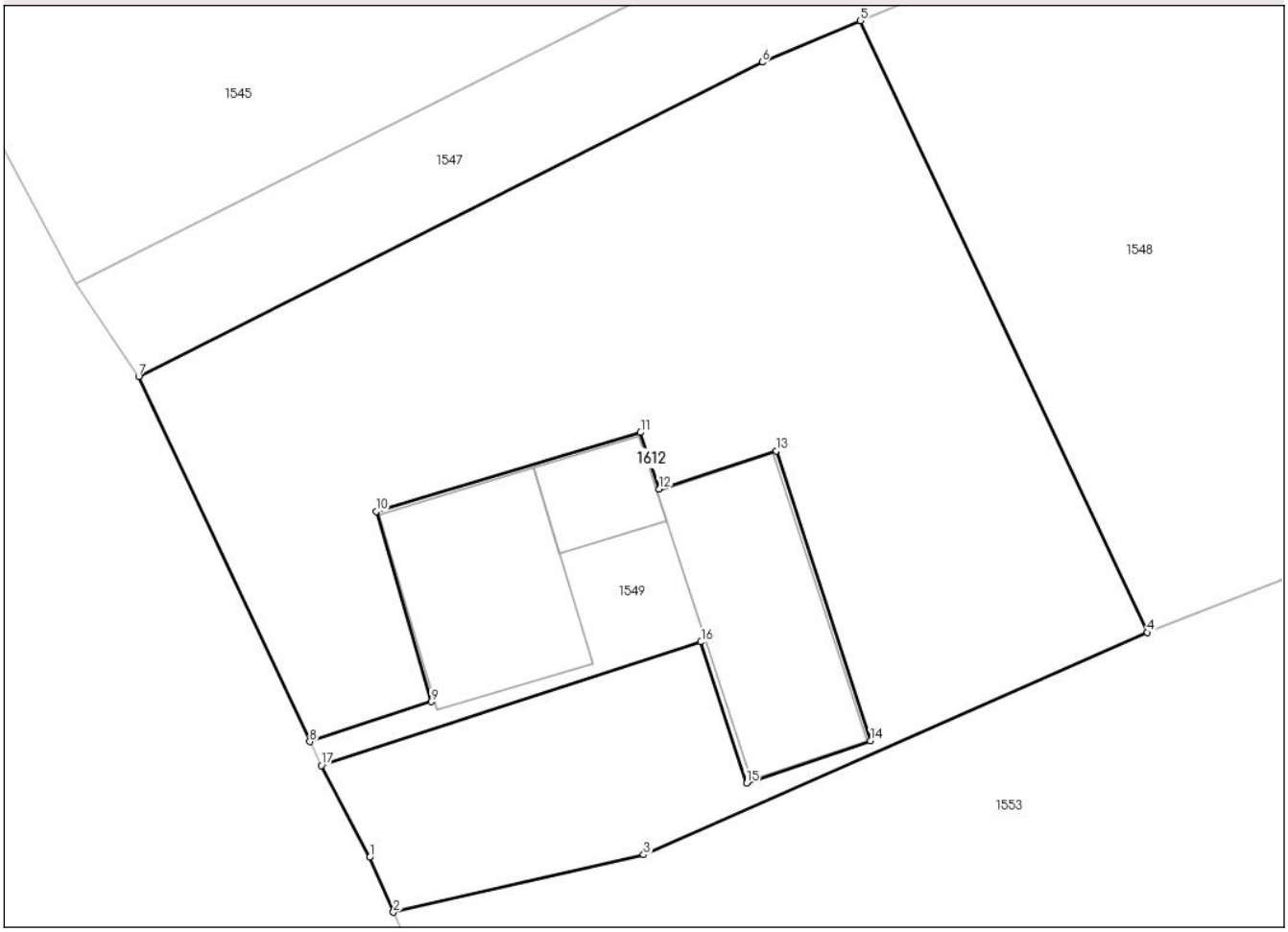

Date referitoare la teren

Crt	Categorie folosință	Intra vilan	Suprafaţa (mp)	Tarla	Parcelă	Nr. topo	Observaţii / Referinţe
1	arabil	DA	1.016	2	A56	-	

Lungime Segmente
1) Valorile lungimilor segmentelor sunt obţinute din proiecţie în plan.

Punct început	X / Y	Punct sfârşit	X / Y	Lungime segment (** (m)
1	564.732,196 687.097,867	2	564.733,357 687.095,176	2.931
2	564.733,357 687.095,176	3	564.745,646 687.097,989	12.607
3	564.745,646 687.097,989	4	564.770,382 687.108,888	27.031
4	564.770,382 687.108,888	5	564.756,288 687.138,891	33.148
5	564.756,288 687.138,891	6	564.751,466 687.136,86	5.232

Document care conține date cu caracter personal, protejat de prevederile Regulamentului (UE) nr. 679/2016 și Legii 190/2018

Punct început	X / Y	Punct sfârşit	X / Y	Lungime segment (** (m)
6	564.751,466 687.136,86	7	564.720,851 687.121,452	34.274
7	564.720,851 687.121,452	8	564.729,265 687.103,539	19.791
8	564.729,265 687.103,539	9	564.735,209 687.105,493	6.257
9	564.735,209 687.105,493	10	564.732,516 687.114,82	9.708
10	564.732,516 687.114,82	11	564.745,494 687.118,702	13.546
11	564.745,494 687.118,702	12	564.746,391 687.115,932	2.912
12	564.746,391 687.115,932	13	564.752,152 687.117,795	6.055
13	564.752,152 687.117,795	14	564.756,776 687.103,588	14.941
14	564.756,776 687.103,588	15	564.750,693 687.101,504	6.43
15	564.750,693 687.101,504	16	564.748,458 687.108,43	7.278
16	564.748,458 687.108,43	17	564.729,818 687.102,363	19.603
17	564.729,818 687.102,363	1	564.732,196 687.097,867	5.086

** Lungimile segmentelor sunt determinate în planul de proiecţie Stereo 70 şi sunt rotunjite la 1 milimetru.
*** Distanţa dintre puncte este formată din segmente cumulate ce sunt mai mici decât valoarea 1 milimetru.

Document care conține date cu caracter personal, protejat de prevederile Regulamentului (UE) nr. 679/2016 și Legii 190/2018

DATE DESPRE IMOBILUL NR. 1613

Oficiul de Cadastru şi Publicitate Imobiliară SUCEAVA
Biroul de Cadastru şi Publicitate Imobiliară Radauti

A. Partea I. Descrierea imobilului

TEREN Intravilan

Adresa: Loc. Poieni-Solca, Jud. Suceava

Nr. Crt	Nr cadastral Nr. topografic	Suprafaţa* (mp)	Observaţii / Referinţe
A1		163	Sector cadastral:20 Teren neimprejmuit;

B. Partea II. Proprietari şi acte

Inscrieri privitoare la dreptul de proprietate şi alte drepturi reale		Referinţe
1613 / 23/09/2024		
Act Administrativ nr. 3444, din 04/10/2024 emis de PRIMARIA COM POIENI SOLCA;		
B1	Inscrierea posesiei, drept de PROPRIETATE, dobandit prin Constituire, cota actuala 1/1	A1
	1) **NEIDENTIFICAT NEIDENTIFICAT**	
Act Administrativ nr. 3444, din 04/10/2024 emis de PRIMARIA COM POIENI SOLCA;		
B2	proprietar neidentificat,rezerva comisiei locale de fond funciar	A1

C. Partea III. SARCINI .

Inscrieri privind dezmembramintele dreptului de proprietate, drepturi reale de garanţie şi sarcini	Referinţe
NU SUNT	

Document care conține date cu caracter personal, protejat de prevederile Regulamentului (UE) nr. 679/2016 și Legii 190/2018

Anexa Nr. 1 La Partea I

Teren

Nr cadastral	Suprafaţa (mp)*	Observaţii / Referinţe
	163	

* Suprafaţa este determinată in planul de proiecţie Stereo 70.

DETALII LINIARE IMOBIL

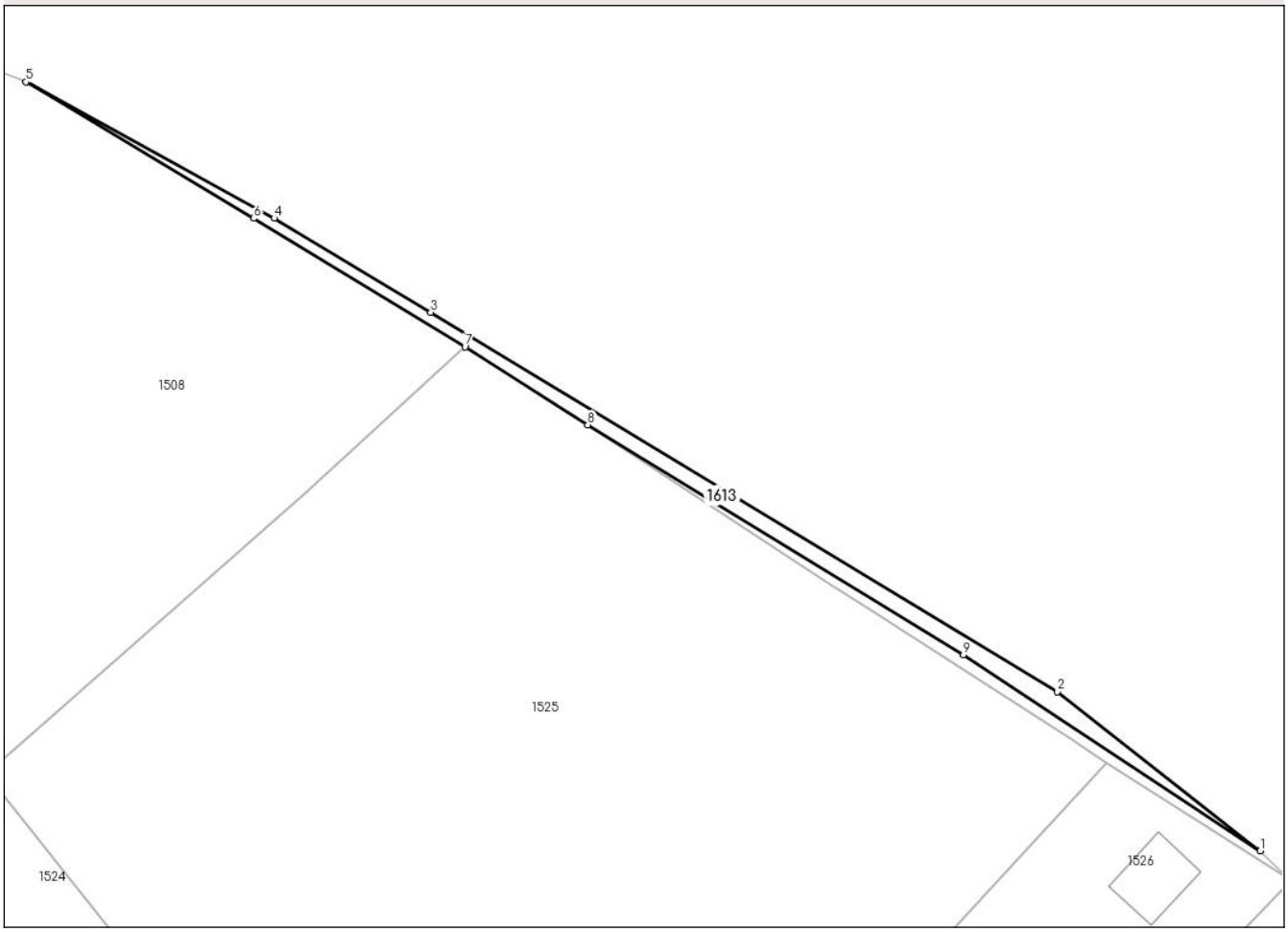

Date referitoare la teren

Crt	Categorie folosință	Intra vilan	Suprafaţa (mp)	Tarla	Parcelă	Nr. topo	Observaţii / Referinţe
1	arabil	DA	163	2	A 56	-	

Lungime Segmente
1) Valorile lungimilor segmentelor sunt obţinute din proiecţie în plan.

Punct început	X / Y	Punct sfârşit	X / Y	Lungime segment (** (m)
1	564.758,786 687.529,879	2	564.739,332 687.545,129	24.719
2	564.739,332 687.545,129	3	564.679,202 687.581,498	70.273
3	564.679,202 687.581,498	4	564.664,168 687.590,522	17.534
4	564.664,168 687.590,522	5	564.640,357 687.603,566	27.15
5	564.640,357 687.603,566	6	564.662,201 687.590,516	25.445

Document care conține date cu caracter personal, protejat de prevederile Regulamentului (UE) nr. 679/2016 și Legii 190/2018

Punct început	X / Y	Punct sfârşit	X / Y	Lungime segment (** (m)
6	564.662,201 687.590,516	7	564.682,484 687.578,185	23.737
7	564.682,484 687.578,185	8	564.694,27 687.570,707	13.958
8	564.694,27 687.570,707	9	564.730,297 687.548,681	42.227
9	564.730,297 687.548,681	1	564.758,786 687.529,879	34.134

** Lungimile segmentelor sunt determinate în planul de proiecţie Stereo 70 şi sunt rotunjite la 1 milimetru.
*** Distanţa dintre puncte este formată din segmente cumulate ce sunt mai mici decât valoarea 1 milimetru.

Document care conține date cu caracter personal, protejat de prevederile Regulamentului (UE) nr. 679/2016 și Legii 190/2018

DATE DESPRE IMOBILUL NR. 1614

Oficiul de Cadastru şi Publicitate Imobiliară SUCEAVA
Biroul de Cadastru şi Publicitate Imobiliară Radauti

A. Partea I. Descrierea imobilului

TEREN Intravilan

Adresa: Loc. Poieni-Solca, Jud. Suceava

Nr. Crt	Nr cadastral Nr. topografic	Suprafaţa* (mp)	Observaţii / Referinţe
A1		78	Sector cadastral:20 Teren neimprejmuit;

B. Partea II. Proprietari şi acte

Inscrieri privitoare la dreptul de proprietate şi alte drepturi reale		Referinţe
1614 / 23/09/2024		
Act Administrativ nr. 3444, din 04/10/2024 emis de PRIMARIA COM POIENI SOLCA;		
B1	Inscrierea posesiei, drept de PROPRIETATE, dobandit prin Constituire, cota actuala 1/1	A1
	1) **NEIDENTIFICAT NEIDENTIFICAT**	
Act Administrativ nr. 3444, din 04/10/2024 emis de PRIMARIA COM POIENI SOLCA;		
B2	proprietar neidentificat,rezerva comisiei locale de fond funciar	A1

C. Partea III. SARCINI .

Inscrieri privind dezmembramintele dreptului de proprietate, drepturi reale de garanţie şi sarcini	Referinţe
NU SUNT	

Document care conține date cu caracter personal, protejat de prevederile Regulamentului (UE) nr. 679/2016 și Legii 190/2018

Anexa Nr. 1 La Partea I

Teren

Nr cadastral	Suprafaţa (mp)*	Observaţii / Referinţe
	78	

* Suprafaţa este determinată in planul de proiecţie Stereo 70.

DETALII LINIARE IMOBIL

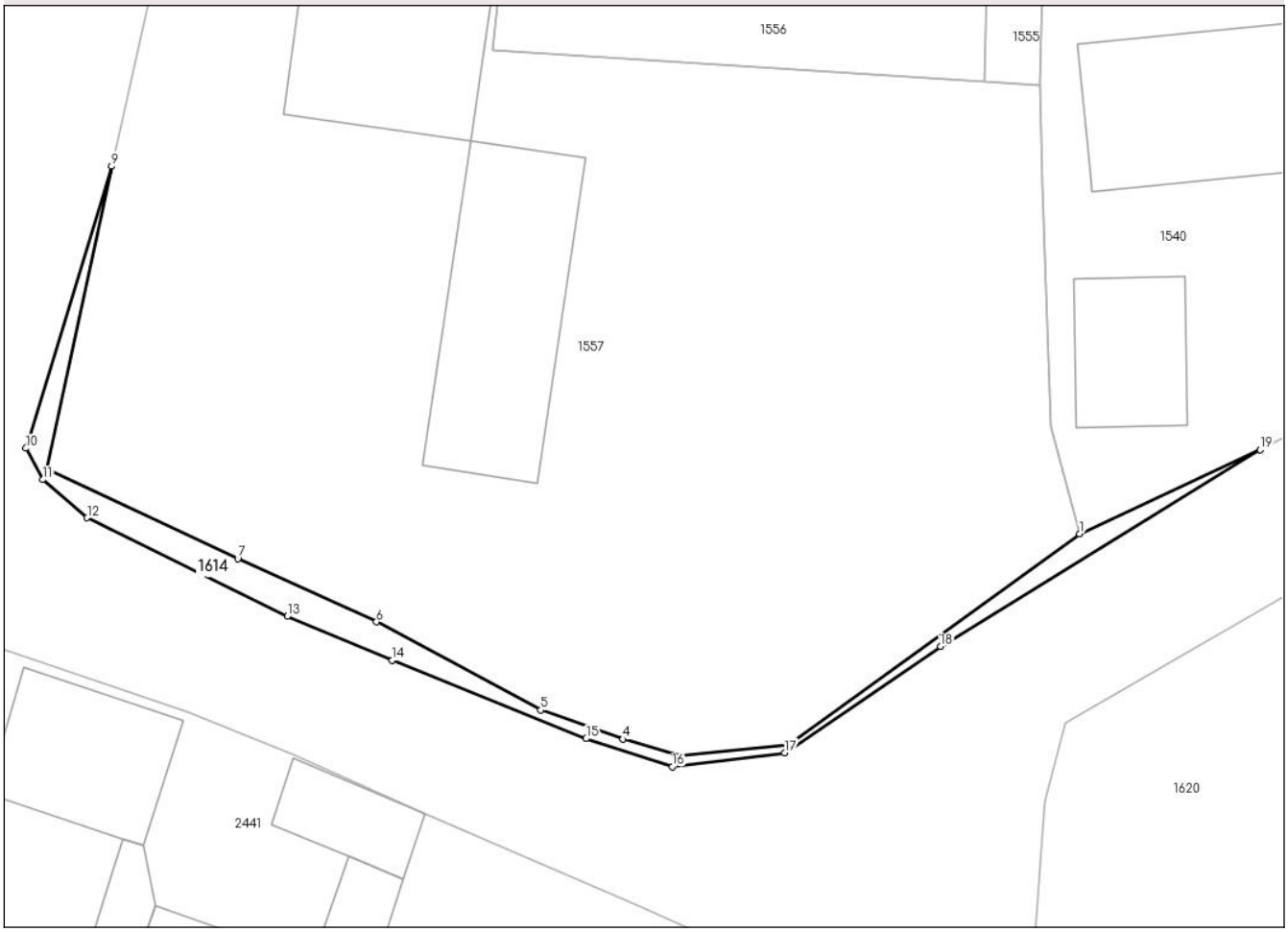

Date referitoare la teren

Crt	Categorie folosință	Intra vilan	Suprafaţa (mp)	Tarla	Parcelă	Nr. topo	Observaţii / Referinţe
1	arabil	DA	78	2	A 56	-	

Lungime Segmente
1) Valorile lungimilor segmentelor sunt obţinute din proiecţie în plan.

Punct început	X / Y	Punct sfârşit	X / Y	Lungime segment (** (m)
1	564.801,246 686.941,435	2	564.785,536 686.930,044	19.405
2	564.785,536 686.930,044	3	564.779,654 686.929,439	5.913
3	564.779,654 686.929,439	4	564.776,543 686.930,36	3.244
4	564.776,543 686.930,36	5	564.772,117 686.931,932	4.697
5	564.772,117 686.931,932	6	564.763,228 686.936,687	10.081

Document care conține date cu caracter personal, protejat de prevederile Regulamentului (UE) nr. 679/2016 și Legii 190/2018

Punct început	X / Y	Punct sfârşit	X / Y	Lungime segment (** (m)
6	564.763,228 686.936,687	7	564.755,735 686.940,1	8.234
7	564.755,735 686.940,1	8	564.745,429 686.944,952	11.391
8	564.745,429 686.944,952	9	564.748,921 686.961,292	16.709
9	564.748,921 686.961,292	10	564.744,28 686.946,063	15.92
10	564.744,28 686.946,063	11	564.745,206 686.944,373	1.927
11	564.745,206 686.944,373	12	564.747,593 686.942,313	3.153
12	564.747,593 686.942,313	13	564.758,405 686.936,985	12.054
13	564.758,405 686.936,985	14	564.764,087 686.934,609	6.159
14	564.764,087 686.934,609	15	564.774,567 686.930,388	11.298
15	564.774,567 686.930,388	16	564.779,221 686.928,872	4.895
16	564.779,221 686.928,872	17	564.785,296 686.929,621	6.121
17	564.785,296 686.929,621	18	564.793,72 686.935,358	10.192
18	564.793,72 686.935,358	19	564.811,0 686.945,98	20.284
19	564.811,0 686.945,98	1	564.801,246 686.941,435	10.761

** Lungimile segmentelor sunt determinate în planul de proiecţie Stereo 70 şi sunt rotunjite la 1 milimetru.
*** Distanţa dintre puncte este formată din segmente cumulate ce sunt mai mici decât valoarea 1 milimetru.

Document care conține date cu caracter personal, protejat de prevederile Regulamentului (UE) nr. 679/2016 și Legii 190/2018

DATE DESPRE IMOBILUL NR. 1615

Oficiul de Cadastru şi Publicitate Imobiliară SUCEAVA
Biroul de Cadastru şi Publicitate Imobiliară Radauti

A. Partea I. Descrierea imobilului

TEREN Intravilan

Adresa: Loc. Poieni-Solca, Jud. Suceava

Nr. Crt	Nr cadastral Nr. topografic	Suprafaţa* (mp)	Observaţii / Referinţe
A1		228	Sector cadastral:16 Teren neimprejmuit;

B. Partea II. Proprietari şi acte

Inscrieri privitoare la dreptul de proprietate şi alte drepturi reale		Referinţe
1615 / 23/09/2024		
Act Administrativ nr. 7, din 13/03/1996 emis de Primaria Comunei Poieni Solca;		
B1	Inscrierea provizorie, drept de PROPRIETATE, dobandit prin Lege, cota actuala 1/1	A1
	1) **NEIDENTIFICAT NEIDENTIFICAT**	
B2	se noteaza mentiunea de prorpietar neidentificat	A1

C. Partea III. SARCINI .

Inscrieri privind dezmembramintele dreptului de proprietate, drepturi reale de garanţie şi sarcini	Referinţe
NU SUNT	

Document care conține date cu caracter personal, protejat de prevederile Regulamentului (UE) nr. 679/2016 și Legii 190/2018

Anexa Nr. 1 La Partea I

Teren

Nr cadastral	Suprafaţa (mp)*	Observaţii / Referinţe
	228	

* Suprafaţa este determinată in planul de proiecţie Stereo 70.

DETALII LINIARE IMOBIL

Date referitoare la teren

Crt	Categorie folosință	Intra vilan	Suprafaţa (mp)	Tarla	Parcelă	Nr. topo	Observaţii / Referinţe
1	arabil	DA	228	2	A56	-	

Lungime Segmente
1) Valorile lungimilor segmentelor sunt obţinute din proiecţie în plan.

Punct început	X / Y	Punct sfârşit	X / Y	Lungime segment (** (m)
1	565.037,885 687.123,033	2	565.058,907 687.129,054	21.867
2	565.058,907 687.129,054	3	565.048,374 687.128,874	10.535
3	565.048,374 687.128,874	4	565.041,058 687.128,646	7.32
4	565.041,058 687.128,646	5	565.025,352 687.129,714	15.742
5	565.025,352 687.129,714	6	565.017,487 687.130,663	7.922

Document care conține date cu caracter personal, protejat de prevederile Regulamentului (UE) nr. 679/2016 și Legii 190/2018

Punct început	X / Y	Punct sfârşit	X / Y	Lungime segment (** (m)
6	565.017,487 687.130,663	7	565.020,945 687.118,373	12.767
7	565.020,945 687.118,373	1	565.037,885 687.123,033	17.569

** Lungimile segmentelor sunt determinate în planul de proiecţie Stereo 70 şi sunt rotunjite la 1 milimetru.
*** Distanţa dintre puncte este formată din segmente cumulate ce sunt mai mici decât valoarea 1 milimetru.

Document care conține date cu caracter personal, protejat de prevederile Regulamentului (UE) nr. 679/2016 și Legii 190/2018