

**DATE DESPRE IMOBILUL NR. 1**

Oficiul de Cadastru și Publicitate Imobiliară SUCEAVA
Biroul de Cadastru și Publicitate Imobiliară Vatra Dornei

A. Partea I. Descrierea imobilului

Nr. CF vechi: 3133-Dorna Candrenilor
Nr. topografic: 3501/I

Unitate individuală

Adresa: Loc. Pilugani, Str Andrieni, Nr. 20, Et. parter, Ap. 1, Jud. Suceava

Părți comune: -

Nr crt	Nr cadastral	Suprafața construită	Suprafața utilă (mp)	Cote părți comune	Cote teren	Observații / Referințe
A1	Top: 3501/I	0	0	1/2	1/2	C.F.col.hîrtie 3132-Dorna Candrenilor (compus din camerele numerotate în plan cu nr.1, 2, 3, 4, 5, 6) în proprietate exclusivă

B. Partea II. Proprietari și acte

Inscrieri privitoare la dreptul de proprietate și alte drepturi reale		Referințe
584 / 12/06/2003		
Hotarare Judecatoreasca nr. 479, din 07/05/2003 emis de Judecătoria V.Dornei;		
B1	Intabulare, drept de PROPRIETATE prin cumpărare, dobandit prin Hotarare Judecatoreasca, cota actuala 1/1, cota initiala 1/1 1) PENTELESCU GABRIEL , lipsa cnp <i>OBSERVATII: (provenita din conversia CF 3133-Dorna Candrenilor)</i>	A1

C. Partea III. SARCINI .

Inscrieri privind dezmembramintele dreptului de proprietate, drepturi reale de garanție și sarcini	Referințe
NU SUNT	

Anexa Nr. 1 La Partea I

Unitate individuală, Adresa: Loc. Pilugani, Str Andrieni, Nr. 20, Et. parter, Ap. 1, Jud. Suceava

Părți comune: -

Nr crt	Nr cadastral	Suprafața construită	Suprafața utilă (mp)	Cote părți comune	Cote teren	Observații / Referințe
A1	Top: 3501/I	0	0	1/2	1/2	C.F.col.hîrtie 3132-Dorna Candrenilor (compus din camerele numerotate în plan cu nr.1, 2, 3, 4, 5, 6) în proprietate exclusivă

**DATE DESPRE IMOBILUL NR. 1**

Oficiul de Cadastru și Publicitate Imobiliară SUCEAVA
Biroul de Cadastru și Publicitate Imobiliară Vatra Dornei

A. Partea I. Descrierea imobilului

Unitate individuală

Adresa: Loc. Poiana Stampei, Et. parter, Ap. 1-2, Jud. Suceava, Linia CF 516 Floreni - Dornișoara, Km 128+457 - Km 129+472

Părți comune: -

Nr crt	Nr cadastral	Suprafața construită	Suprafața utilă (mp)	Cote părți comune	Cote teren	Observații / Referințe
A1	32746-C9-U1	166	133	75/100	75/100	apartament compus din 6 camere si dependinte notate in plan cu nr.1-12

B. Partea II. Proprietari și acte

Inscrieri privitoare la dreptul de proprietate și alte drepturi reale		Referințe
17223 / 20/10/2021		
Act Administrativ nr. 6670, din 15/12/2003 emis de REGIONALA CF IAȘI;		
B1	Intabulare, drept de PROPRIETATE, bun comun în devălmășie, dobândit prin Convenție, cota actuala 1/1, cota initiala 1/1 1) CORNEA FELICIA 2) CORNEA VIOREL	A1

C. Partea III. SARCINI .

Inscrieri privind dezmembramintele dreptului de proprietate, drepturi reale de garanție și sarcini	Referințe
NU SUNT	

Anexa Nr. 1 La Partea I

Unitate individuală, Adresa: Loc. Poiana Stampei, Et. parter, Ap. 1-2, Jud. Suceava, Linia CF 516 Floreni - Dornișoara, Km 128+457 - Km 129+472

Părți comune: -

Nr crt	Nr cadastral	Suprafața construită	Suprafața utilă (mp)	Cote părți comune	Cote teren	Observații / Referințe
A1	32746-C9-U1	166	133	75/100	75/100	apartament compus din 6 camere si dependinte notate in plan cu nr.1-12

**DATE DESPRE IMOBILUL NR. 2**

Oficiul de Cadastru și Publicitate Imobiliară SUCEAVA
Biroul de Cadastru și Publicitate Imobiliară Vatra Dornei

A. Partea I. Descrierea imobilului

Nr. CF vechi:3134-Dorna Candrenilor
Nr. topografic:3501/II

Unitate individuală

Adresa: Loc. Pilugani, Str Andrieni, Nr. 20, Et. I, Ap. 2, Jud. Suceava

Părți comune: -

Nr crt	Nr cadastral	Suprafața construită	Suprafața utilă (mp)	Cote părți comune	Cote teren	Observații / Referințe
A1	Top: 3501/II	0	0	1/2	1/2	C.F.col.hîrtie nr.3132-Dorna Candrenilor (compus din camerele numerotate în plan cu nr.7, 8, 9, 10, 11, 12) în proprietate exclusivă

B. Partea II. Proprietari și acte

Inscrieri privitoare la dreptul de proprietate și alte drepturi reale		Referințe
584 / 12/06/2003		
Hotarare Judecatoreasca nr. 479, din 07/05/2003 emis de Judecătoria V.Dornei;		
B1	Intabulare, drept de PROPRIETATE prin cumpărare, dobandit prin Hotarare Judecatoreasca, cota actuala 1/1, cota initiala 1/1 1) PENTELESCU DOREL, lipsa cnp <i>OBSERVATII: (provenita din conversia CF 3134-Dorna Candrenilor)</i>	A1

C. Partea III. SARCINI .

Inscrieri privind dezmembramintele dreptului de proprietate, drepturi reale de garanție și sarcini	Referințe
NU SUNT	

Anexa Nr. 1 La Partea I

Unitate individuală, Adresa: Loc. Pilugani, Str Andrieni, Nr. 20, Et. I, Ap. 2, Jud. Suceava

Părți comune: -

Nr crt	Nr cadastral	Suprafața construită	Suprafața utilă (mp)	Cote părți comune	Cote teren	Observații / Referințe
A1	Top: 3501/II	0	0	1/2	1/2	C.F.col.hîrtie nr.3132-Dorna Candrenilor (compus din camerele numerotate în plan cu nr.7, 8, 9, 10, 11, 12) în proprietate exclusivă

**DATE DESPRE IMOBILUL NR. 2**

Oficiul de Cadastru și Publicitate Imobiliară SUCEAVA
Biroul de Cadastru și Publicitate Imobiliară Vatra Dornei

A. Partea I. Descrierea imobilului

Unitate individuală

Adresa: Loc. Poiana Stampei, Et. parter, Ap. 3, Jud. Suceava, Linia CF 516 Floreni - Dornișoara, Km 128+457 - Km 129+472

Părți comune: -

Nr crt	Nr cadastral	Suprafața construită	Suprafața utilă (mp)	Cote părți comune	Cote teren	Observații / Referințe
A1	32746-C9-U2	56	43	25/100	25/100	apartament compus din 2 camere si dependinte notate in plan cu nr.13-17

B. Partea II. Proprietari și acte

Inscrieri privitoare la dreptul de proprietate și alte drepturi reale		Referințe
18483 / 10/11/2021		
Act Administrativ nr. 6785, din 31/10/2003 emis de COMPANIA NATIONALA DE CAI FERATE CFR SA;		
B1	Intabulare, drept de PROPRIETATE, dobandit prin Conventie, cota actuala 1/1, cota initiala 1/1 1) OANCEA DANIELA-GABRIELA	A1
Act Administrativ nr. 669306, din 08/11/2015 emis de PRIMARIA MUNICIPIULUI VATRA DORNEI;		
B2	se notează schimbarea numelui proprietarei tabulare din Moroșanu în Oancea	A1

C. Partea III. SARCINI .

Inscrieri privind dezmembramintele dreptului de proprietate, drepturi reale de garanție și sarcini	Referințe
NU SUNT	

Anexa Nr. 1 La Partea I

Unitate individuală, Adresa: Loc. Poiana Stampei, Et. parter, Ap. 3, Jud. Suceava, Linia CF 516 Floreni - Dornișoara, Km 128+457 - Km 129+472

Părți comune: -

Nr crt	Nr cadastral	Suprafața construită	Suprafața utilă (mp)	Cote părți comune	Cote teren	Observații / Referințe
A1	32746-C9-U2	56	43	25/100	25/100	apartament compus din 2 camere si dependinte notate in plan cu nr.13-17

**DATE DESPRE IMOBILUL NR. 3248**

Oficiul de Cadastru și Publicitate Imobiliară SUCEAVA
Biroul de Cadastru și Publicitate Imobiliară Vatra Dornei

A. Partea I. Descrierea imobilului

TEREN Intravilan

Adresa: Loc. Praleni, Jud. Suceava

Nr. CF vechi:2213,1913
Nr. topografic:2927/1parte,2927/2parte,
2930/2parte

Nr. Crt	Nr cadastral Nr. topografic	Suprafața* (mp)	Observații / Referințe
A1		26.966	Sector cadastral:15 Teren neimprejmuit; Top.2927/1parte (CF 2213 Dorna Candrenilor);Top 2927/2parte,2930/2parte(CF 1913 Dorna Candrenilor)

B. Partea II. Proprietari și acte

Inscrieri privitoare la dreptul de proprietate și alte drepturi reale		Referințe
/		
Act Normativ nr. 7, din 13/03/1996 emis de PARLAMENTUL ROMANIEI;		
B1	Intabulare, drept de PROPRIETATE, dobandit prin Lege, cota actuala 1/1, cota initiala 1/1 1) NEIDENTIFICAT NEIDENTIFICAT	A1
Act Administrativ nr. 2010, din 03/03/2023 emis de PRIMARIA COMUNEI POIANA STAMPEI;		
B2	SE NOTEAZA POSESIA FAPTICA IN FAVOAREA LUI 1) SANDU MARIA MARICICA	A1

C. Partea III. SARCINI .

Inscrieri privind dezmembramintele dreptului de proprietate, drepturi reale de garanție și sarcini	Referințe
NU SUNT	

Punct început	X / Y	Punct sfârșit	X / Y	Lungime segment	Punct început	X / Y	Punct sfârșit	X / Y	Lungime segment	Punct început	X / Y	Punct sfârșit	X / Y	Lungime segment
7	514.251,677 648.281,519	8	514.246,565 648.319,892	38.71 2	8	514.246,565 648.319,892	9	514.243,874 648.335,727	16.06 2	9	514.243,874 648.335,727	10	514.230,21 648.343,267	15.60 6
10	514.230,21 648.343,267	11	514.215,959 648.351,864	16.64 3	11	514.215,959 648.351,864	12	514.190,857 648.364,368	28.04 4	12	514.190,857 648.364,368	13	514.171,87 648.374,85	21.68 8
13	514.171,87 648.374,85	14	514.157,756 648.383,355	16.47 8	14	514.157,756 648.383,355	15	514.135,485 648.394,416	24.86 7	15	514.135,485 648.394,416	16	514.130,275 648.352,608	42.13 1
16	514.130,275 648.352,608	17	514.124,887 648.342,269	11.65 9	17	514.124,887 648.342,269	18	514.124,414 648.335,137	7.148	18	514.124,414 648.335,137	19	514.123,708 648.323,891	11.26 8
19	514.123,708 648.323,891	20	514.123,108 648.311,662	12.24 4	20	514.123,108 648.311,662	21	514.121,124 648.311,709	1.985	21	514.121,124 648.311,709	22	514.119,949 648.295,882	15.87 1
22	514.119,949 648.295,882	23	514.107,214 648.296,099	12.73 7	23	514.107,214 648.296,099	24	514.107,126 648.269,034	27.06 5	24	514.107,126 648.269,034	25	514.086,092 648.267,041	21.12 8
25	514.086,092 648.267,041	26	514.084,779 648.301,192	34.17 6	26	514.084,779 648.301,192	27	514.056,586 648.301,249	28.19 3	27	514.056,586 648.301,249	28	514.063,588 648.286,618	16.22
28	514.063,588 648.286,618	29	514.069,514 648.272,969	14.88	29	514.069,514 648.272,969	30	514.073,734 648.260,308	13.34 6	30	514.073,734 648.260,308	31	514.078,673 648.247,917	13.33 9
31	514.078,673 648.247,917	32	514.082,713 648.240,285	8.635	32	514.082,713 648.240,285	33	514.088,457 648.230,662	11.20 7	33	514.088,457 648.230,662	34	514.091,642 648.225,033	6.468
34	514.091,642 648.225,033	35	514.093,067 648.221,735	3.593	35	514.093,067 648.221,735	36	514.123,96 648.224,386	31.00 7	36	514.123,96 648.224,386	37	514.173,132 648.224,302	49.17 2
37	514.173,132 648.224,302	38	514.209,223 648.187,039	51.87 6	38	514.209,223 648.187,039	39	514.225,742 648.171,09	22.96 2	39	514.225,742 648.171,09	40	514.237,306 648.159,836	16.13 6
40	514.237,306 648.159,836	41	514.234,896 648.131,384	28.55 4	41	514.234,896 648.131,384	1	514.250,939 648.137,905	17.31 8					

** Lungimile segmentelor sunt determinate în planul de proiecție Stereo 70 și sunt rotunjite la 1 milimetru.

*** Distanța dintre puncte este formată din segmente cumulate ce sunt mai mici decât valoarea 1 milimetru.

**DATE DESPRE IMOBILUL NR. 3249**

Oficiul de Cadastru și Publicitate Imobiliară SUCEAVA
Biroul de Cadastru și Publicitate Imobiliară Vatra Dornei

A. Partea I. Descrierea imobilului

TEREN Intravilan

Nr. CF vechi:559,2213

Nr. topografic:Top.2934 parte,2927/1 parte

Adresa: Loc. Praleni, Jud. Suceava

Nr. Crt	Nr cadastral Nr. topografic	Suprafața* (mp)	Observații / Referințe
A1		6.749	Sector cadastral:15 Teren imprejmuit; Top.2934parte (CF 559 Dorna Candrenilor)

B. Partea II. Proprietari și acte

Inscrieri privitoare la dreptul de proprietate și alte drepturi reale	Referințe
/	
Act Normativ nr. 7, din 13/03/1996 emis de PARLAMENTUL ROMANIEI;	
B1	A1
Intabulare, drept de PROPRIETATE, dobandit prin Lege, cota actuala 1/1, cota initiala 1/1	
1) NEIDENTIFICAT NEIDENTIFICAT	
Act Administrativ nr. 1832, din 28/02/2023 emis de PRIMARIA COMUNEI POIANA STAMPEI;	
B2	A1
SE NOTEAZA POSESIA FAPTICA IN FAVOAREA LUI	
1) NISTOR FLORENTINA	

C. Partea III. SARCINI .

Inscrieri privind dezmembramintele dreptului de proprietate, drepturi reale de garanție și sarcini	Referințe
NU SUNT	

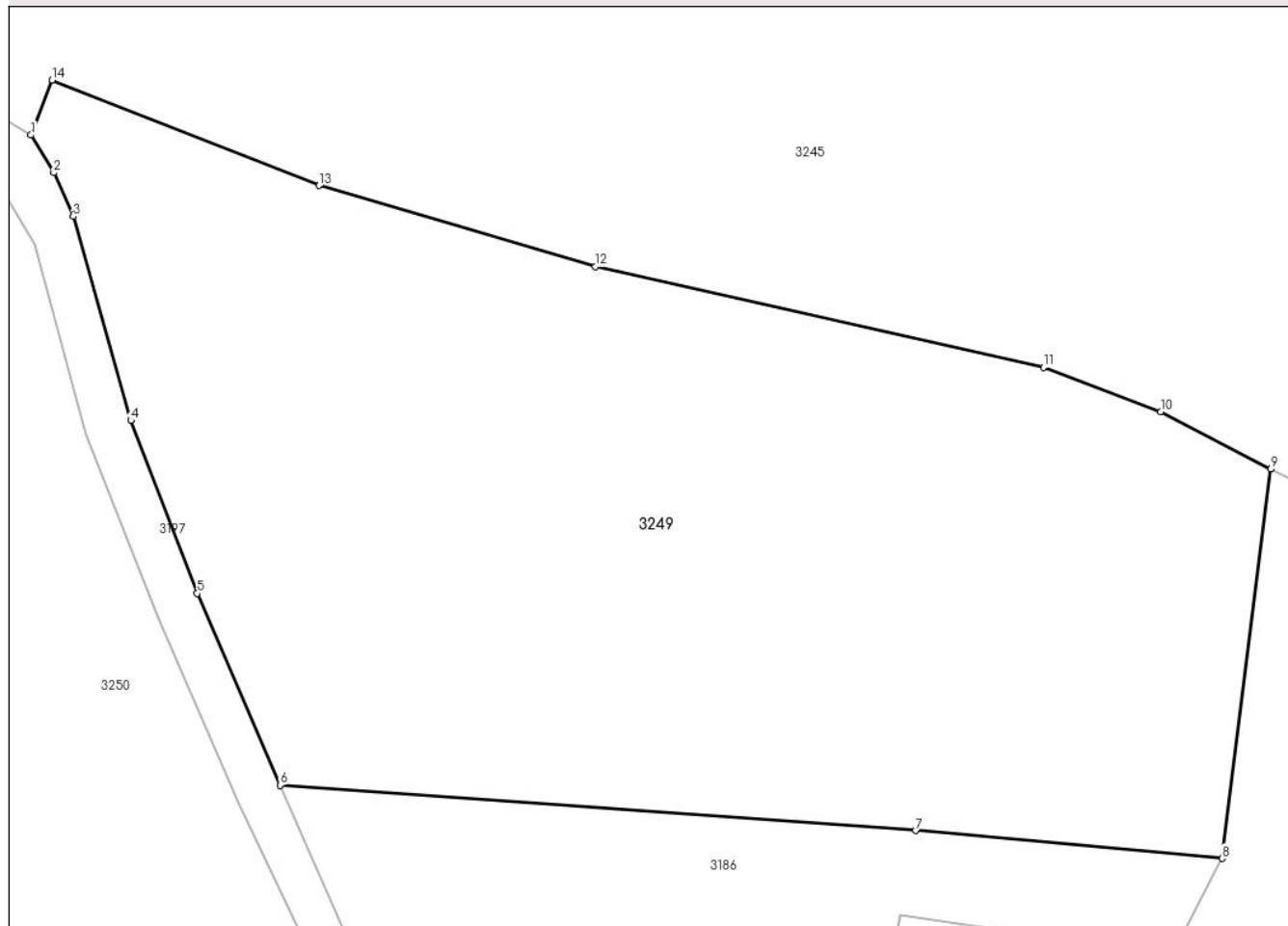
Anexa Nr. 1 La Partea I

Teren

Nr cadastral	Suprafața (mp)*	Observații / Referințe
	6.749	Top.2934parte (CF 559 Dorna Candrenilor)

* Suprafața este determinată în planul de proiecție Stereo 70.

DETALII LINIARE IMOBIL



Date referitoare la teren

Crt	Categorie folosință	Intravilan	Suprafața (mp)	Tarla	Parcelă	Nr. topo	Observații / Referințe
1	faneata	DA	6.749	-	-	Top.2934 parte,2927/1 parte	

Lungime Segmente

1) Valorile lungimilor segmentelor sunt obținute din proiecție în plan.

Punct început	X / Y	Punct sfârșit	X / Y	Lungime segment (** (m)
1	514.002,244 648.430,307	2	514.004,699 648.426,273	4.722
2	514.004,699 648.426,273	3	514.006,804 648.421,559	5.163
3	514.006,804 648.421,559	4	514.012,982 648.399,65	22.763
4	514.012,982 648.399,65	5	514.020,128 648.381,079	19.898

Punct început	X / Y	Punct sfârșit	X / Y	Lungime segment (** (m)
5	514.020,128 648.381,079	6	514.029,022 648.360,482	22.435
6	514.029,022 648.360,482	7	514.097,356 648.355,606	68.508
7	514.097,356 648.355,606	8	514.130,275 648.352,608	33.055
8	514.130,275 648.352,608	9	514.135,485 648.394,416	42.131
9	514.135,485 648.394,416	10	514.123,652 648.400,59	13.347
10	514.123,652 648.400,59	11	514.111,064 648.405,373	13.466
11	514.111,064 648.405,373	12	514.062,927 648.416,189	49.337
12	514.062,927 648.416,189	13	514.033,22 648.424,894	30.956
13	514.033,22 648.424,894	14	514.004,519 648.436,223	30.856
14	514.004,519 648.436,223	1	514.002,244 648.430,307	6.338

** Lungimile segmentelor sunt determinate în planul de proiecție Stereo 70 și sunt rotunjite la 1 milimetru.

*** Distanța dintre puncte este formată din segmente cumulate ce sunt mai mici decât valoarea 1 milimetru.

**DATE DESPRE IMOBILUL NR. 3250**

Oficiul de Cadastru și Publicitate Imobiliară SUCEAVA
 Biroul de Cadastru și Publicitate Imobiliară Vatra Dornei

A. Partea I. Descrierea imobilului

TEREN Necunoscut

Nr. CF vechi:559

Nr. topografic:2934parte,2935parte

Adresa: Loc. Praleni, Jud. Suceava

Nr. Crt	Nr cadastral Nr. topografic	Suprafața* (mp)	Observații / Referințe
A1		5.971	Sector cadastral:15 Teren neimprejmuit; Top.2934parte,2935parte(CF 559 Dorna Candrenilor)

B. Partea II. Proprietari și acte

Inscrieri privitoare la dreptul de proprietate și alte drepturi reale	Referințe
/	
Act Normativ nr. 7, din 13/03/1996 emis de PARLAMENTUL ROMANIEI;	
B1	A1
Intabulare, drept de PROPRIETATE, dobandit prin Lege, cota actuala 1/1, cota initiala 1/1 1) NEIDENTIFICAT NEIDENTIFICAT	
Act Administrativ nr. 2011, din 03/03/2023 emis de PRIMARIA COMUNEI POIANA STAMPEI;	
B2	A1
SE NOTEAZA POSESIA FAPTICA IN FAVOAREA LUI 1) SANDU NICOLAE	

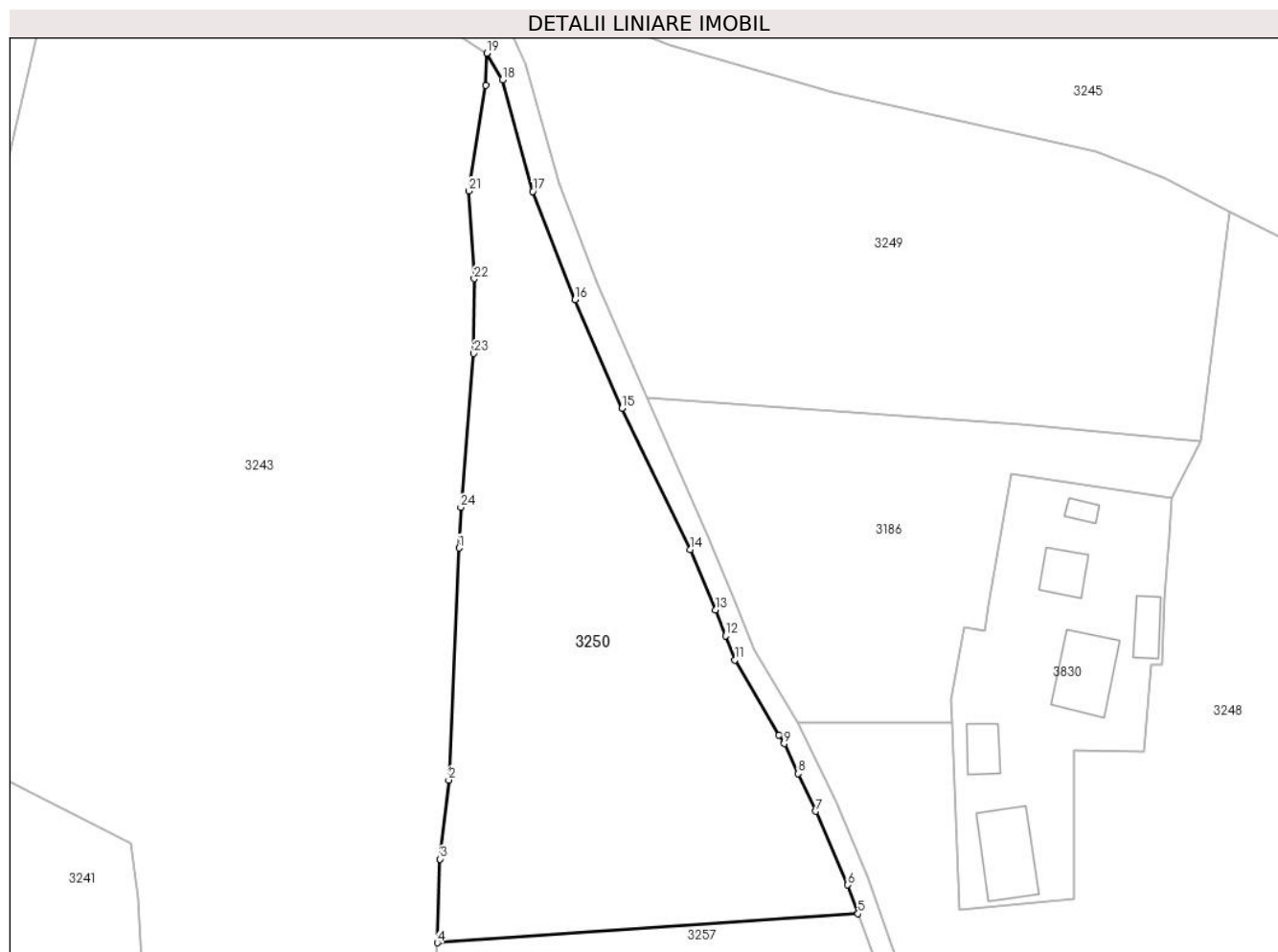
C. Partea III. SARCINI .

Inscrieri privind dezmembramintele dreptului de proprietate, drepturi reale de garanție și sarcini	Referințe
NU SUNT	

Anexa Nr. 1 La Partea I**Teren**

Nr cadastral	Suprafața (mp)*	Observații / Referințe
	5.971	Top.2934parte,2935parte(CF 559 Dorna Candrenilor)

* Suprafața este determinată în planul de proiecție Stereo 70.

**Date referitoare la teren**

Crt	Categorie folosință	Intravilan	Suprafața (mp)	Tarla	Parcelă	Nr. topo	Observații / Referințe
1	faneata	DA	1.814	-	-	2934parte, 2935parte	
2	faneata	NU	4.157	-	-	2934parte, 2935parte	

Lungime Segmente

1) Valorile lungimilor segmentelor sunt obținute din proiecție în plan.

Punct început	X / Y	Punct sfârșit	X / Y	Lungime segment (** (m)
1	513.994,714 648.333,037	2	513.992,843 648.290,676	42.402
3	513.991,293 648.276,231	4	513.990,75 648.260,961	15.28
5	514.067,654 648.266,255	6	514.065,775 648.271,537	5.606
7	514.059,943 648.284,968	8	514.056,702 648.291,843	7.601

Punct început	X / Y	Punct sfârșit	X / Y	Lungime segment (** (m)
2	513.992,843 648.290,676	3	513.991,293 648.276,231	14.528
4	513.990,75 648.260,961	5	514.067,654 648.266,255	77.086
6	514.065,775 648.271,537	7	514.059,943 648.284,968	14.643
8	514.056,702 648.291,843	9	514.054,119 648.297,321	6.056

Punct început	X / Y	Punct sfârșit	X / Y	Lungime segment (** (m)	Punct început	X / Y	Punct sfârșit	X / Y	Lungime segment (** (m)
9	514.054,119 648.297,321	10	514.053,211 648.298,872	1.797	10	514.053,211 648.298,872	11	514.045,163 648.312,61	15.922
11	514.045,163 648.312,61	12	514.043,424 648.317,032	4.752	12	514.043,424 648.317,032	13	514.041,578 648.321,722	5.04
13	514.041,578 648.321,722	14	514.036,974 648.332,722	11.925	14	514.036,974 648.332,722	15	514.024,532 648.358,562	28.679
15	514.024,532 648.358,562	16	514.015,927 648.378,369	21.595	16	514.015,927 648.378,369	17	514.008,19 648.398,143	21.234
17	514.008,19 648.398,143	18	514.002,67 648.418,492	21.084	18	514.002,67 648.418,492	19	513.999,784 648.423,369	5.667
19	513.999,784 648.423,369	20	513.999,64 648.417,541	5.83	20	513.999,64 648.417,541	21	513.996,536 648.398,23	19.559
21	513.996,536 648.398,23	22	513.997,528 648.382,212	16.049	22	513.997,528 648.382,212	23	513.997,421 648.368,556	13.656
23	513.997,421 648.368,556	24	513.995,078 648.340,451	28.202	24	513.995,078 648.340,451	1	513.994,714 648.333,037	7.423

** Lungimile segmentelor sunt determinate în planul de proiecție Stereo 70 și sunt rotunjite la 1 milimetru.

*** Distanța dintre puncte este formată din segmente cumulate ce sunt mai mici decât valoarea 1 milimetru.

**DATE DESPRE IMOBILUL NR. 3251**

Oficiul de Cadastru și Publicitate Imobiliară SUCEAVA
Biroul de Cadastru și Publicitate Imobiliară Vatra Dornei

A. Partea I. Descrierea imobilului

Nr. CF vechi:1912,495
Nr. topografic:2929/2parte,2975parte,
2974parte

TEREN Intravilan

Adresa: Loc. Pilugani, Jud. Suceava

Nr. Crt	Nr cadastral Nr. topografic	Suprafața* (mp)	Observații / Referințe
A1		6.242	Sector cadastral:15 Teren împrejmuit; Top.2929/2parte(CF 1912 Dorna Candrenilor);Top.2975parte,2974parte(CF495 Dorna Candrenilor- CFE 30453 Poiana Stampei)

B. Partea II. Proprietari și acte

Inscrieri privitoare la dreptul de proprietate și alte drepturi reale		Referințe
/		
Act Normativ nr. 7, din 13/03/1996 emis de PARLAMENTUL ROMANIEI;		
B1	Intabulare, drept de PROPRIETATE, dobandit prin Lege, cota actuala 1/1, cota initiala 1/1 1) NEIDENTIFICAT NEIDENTIFICAT	A1
Act Administrativ nr. 9214, din 12/11/2022 emis de PRIMARIA COMUNEI POIANA STAMPEI;		
B2	SE NOTEAZA POSESIA FAPTICA IN FAVOAREA LUI 1) CARPEA MARIA-FLORICA	A1

C. Partea III. SARCINI .

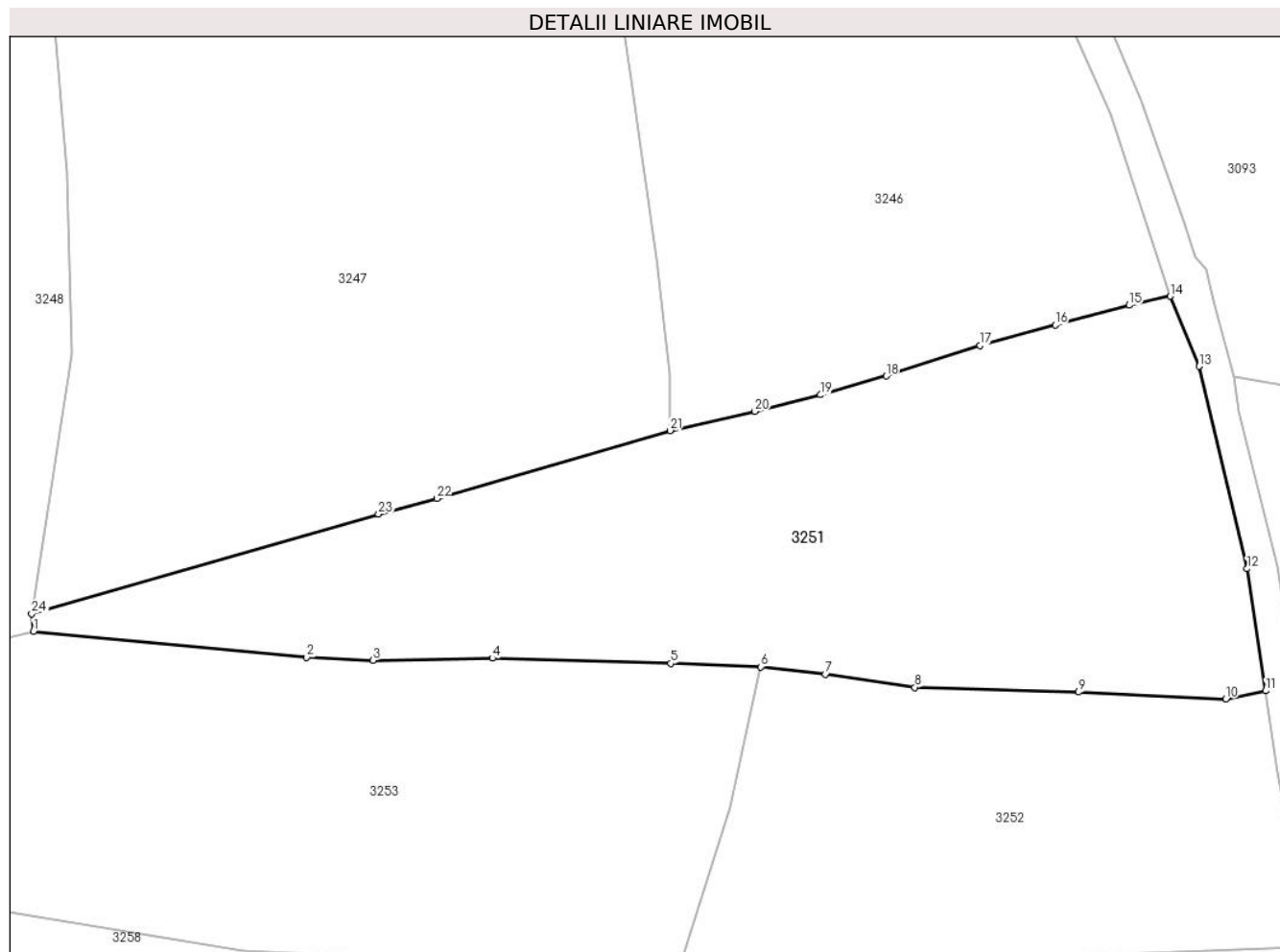
Inscrieri privind dezmembramintele dreptului de proprietate, drepturi reale de garanție și sarcini	Referințe
NU SUNT	

Anexa Nr. 1 La Partea I

Teren

Nr cadastral	Suprafața (mp)*	Observații / Referințe
	6.242	Top.2929/2parte(CF 1912 Dorna Candrenilor);Top.2975parte,2974parte(CF495 Dorna Candrenilor- CFE 30453 Poiana Stampei)

* Suprafața este determinată în planul de proiecție Stereo 70.



Date referitoare la teren

Crt	Categorie folosință	Intra vilan	Suprafața (mp)	Tarla	Parcelă	Nr. topo	Observații / Referințe
1	pasune	DA	6.242	-	-	2929/2parte, 2975parte, 2974parte	

Lungime Segmente

1) Valorile lungimilor segmentelor sunt obținute din proiecție în plan.

Punct început	X / Y	Punct sfârșit	X / Y	Lungime segment (** (m))
1	514.269,263 648.142,494	2	514.311,166 648.138,519	42.091
3	514.321,36 648.138,038	4	514.339,659 648.138,361	18.302
5	514.367,017 648.137,551	6	514.380,842 648.137,04	13.834
7	514.390,73 648.135,915	8	514.404,463 648.133,878	13.883

Punct început	X / Y	Punct sfârșit	X / Y	Lungime segment (** (m))
2	514.311,166 648.138,519	3	514.321,36 648.138,038	10.205
4	514.339,659 648.138,361	5	514.367,017 648.137,551	27.37
6	514.380,842 648.137,04	7	514.390,73 648.135,915	9.952
8	514.404,463 648.133,878	9	514.429,602 648.133,174	25.149

Punct început	X / Y	Punct sfârșit	X / Y	Lungime segment (** (m)
9	514.429,602 648.133,174	10	514.452,161 648.132,118	22.584
11	514.458,287 648.133,362	12	514.455,431 648.152,075	18.93
13	514.448,093 648.183,121	14	514.443,659 648.193,889	11.645
15	514.437,347 648.192,496	16	514.425,993 648.189,49	11.745
17	514.414,457 648.186,301	18	514.400,057 648.181,636	15.137
19	514.390,024 648.178,766	20	514.379,908 648.176,228	10.43
21	514.366,916 648.173,287	22	514.331,121 648.162,879	37.277
23	514.322,176 648.160,469	24	514.268,972 648.145,204	55.351

Punct început	X / Y	Punct sfârșit	X / Y	Lungime segment (** (m)
10	514.452,161 648.132,118	11	514.458,287 648.133,362	6.251
12	514.455,431 648.152,075	13	514.448,093 648.183,121	31.901
14	514.443,659 648.193,889	15	514.437,347 648.192,496	6.464
16	514.425,993 648.189,49	17	514.414,457 648.186,301	11.969
18	514.400,057 648.181,636	19	514.390,024 648.178,766	10.435
20	514.379,908 648.176,228	21	514.366,916 648.173,287	13.321
22	514.331,121 648.162,879	23	514.322,176 648.160,469	9.264
24	514.268,972 648.145,204	1	514.269,263 648.142,494	2.726

** Lungimile segmentelor sunt determinate în planul de proiecție Stereo 70 și sunt rotunjite la 1 milimetru.

*** Distanța dintre puncte este formată din segmente cumulate ce sunt mai mici decât valoarea 1 milimetru.

**DATE DESPRE IMOBILUL NR. 3252**

Oficiul de Cadastru și Publicitate Imobiliară SUCEAVA
Biroul de Cadastru și Publicitate Imobiliară Vatra Dornei

A. Partea I. Descrierea imobilului

TEREN Intravilan

Nr. CF vechi:495

Nr. topografic:2974parte,2975parte

Adresa: Loc. Praleni, Jud. Suceava

Nr. Crt	Nr cadastral Nr. topografic	Suprafața* (mp)	Observații / Referințe
A1		3.600	Sector cadastral:15 Teren neimprejmuit; Top.2974parte,2975parte(CF 495 Dorna Candrenilor-CFE 30453 Poiana Stampei)

B. Partea II. Proprietari și acte

Inscrieri privitoare la dreptul de proprietate și alte drepturi reale		Referințe
/		
Act Normativ nr. 7, din 13/03/1996 emis de PARLAMENTUL ROMANIEI;		
B1	Intabulare, drept de PROPRIETATE, dobândit prin Lege, cota actuala 1/1, cota initiala 1/1 1) NEIDENTIFICAT NEIDENTIFICAT	A1
Act Administrativ nr. 2014, din 03/03/2023 emis de PRIMARIA COMUNEI POIANA STAMPEI;		
B2	SE NOTEAZA POSESIA FAPTICA IN FAVOAREA LUI 1) SANDU NICOLAE 2) PENTELESCU LACRAMIOARA	A1

C. Partea III. SARCINI .

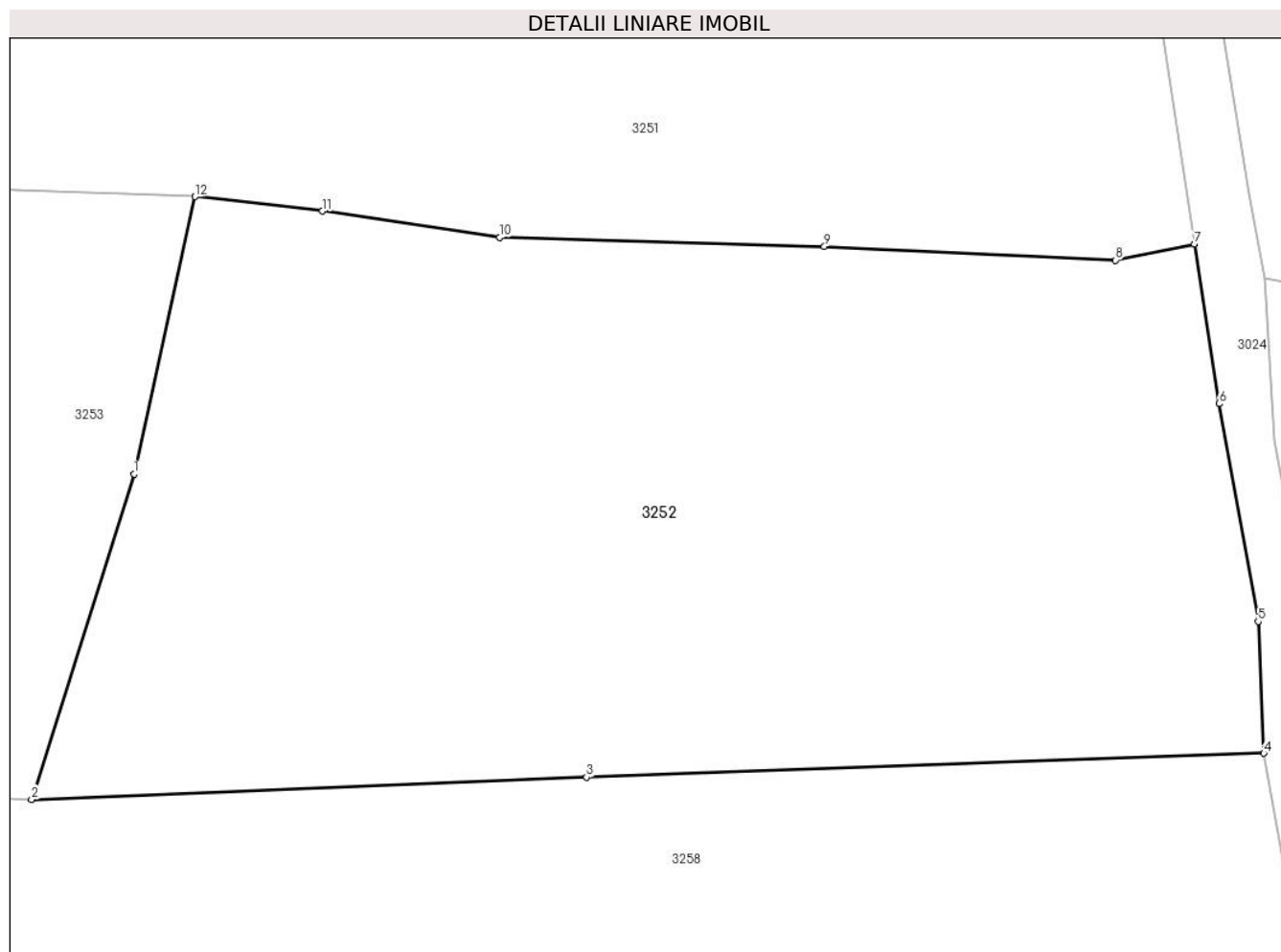
Inscrieri privind dezmembramintele dreptului de proprietate, drepturi reale de garanție și sarcini	Referințe
NU SUNT	

Anexa Nr. 1 La Partea I

Teren

Nr cadastral	Suprafața (mp)*	Observații / Referințe
	3.600	Top.2974parte,2975parte(CF 495 Dorna Candrenilor-CFE 30453 Poiana Stampei)

* Suprafața este determinată în planul de proiecție Stereo 70.



Date referitoare la teren

Crt	Categorie folosință	Intravilan	Suprafața (mp)	Tarla	Parcelă	Nr. topo	Observații / Referințe
1	pasune	DA	3.600	-	-	2974parte, 2975parte	

Lungime Segmente

1) Valorile lungimilor segmentelor sunt obținute din proiecție în plan.

Punct început	X / Y	Punct sfârșit	X / Y	Lungime segment (** (m)
1	514.376,117 648.115,546	2	514.368,192 648.090,371	26.393
2	514.368,192 648.090,371	3	514.411,184 648.092,081	43.026
3	514.411,184 648.092,081	4	514.463,646 648.093,947	52.495
4	514.463,646 648.093,947	5	514.463,211 648.104,143	10.205
5	514.463,211 648.104,143	6	514.460,173 648.121,003	17.132

Punct început	X / Y	Punct sfârșit	X / Y	Lungime segment (** (m)
6	514.460,173 648.121,003	7	514.458,287 648.133,362	12.502
7	514.458,287 648.133,362	8	514.452,161 648.132,118	6.251
8	514.452,161 648.132,118	9	514.429,602 648.133,174	22.584
9	514.429,602 648.133,174	10	514.404,463 648.133,878	25.149
10	514.404,463 648.133,878	11	514.390,73 648.135,915	13.883
11	514.390,73 648.135,915	12	514.380,842 648.137,04	9.952
12	514.380,842 648.137,04	1	514.376,117 648.115,546	22.007

** Lungimile segmentelor sunt determinate în planul de proiecție Stereo 70 și sunt rotunjite la 1 milimetru.

*** Distanța dintre puncte este formată din segmente cumulate ce sunt mai mici decât valoarea 1 milimetru.

**DATE DESPRE IMOBILUL NR. 3253**

Oficiul de Cadastru și Publicitate Imobiliară SUCEAVA
Biroul de Cadastru și Publicitate Imobiliară Vatra Dornei

A. Partea I. Descrierea imobilului

TEREN Intravilan

Nr. CF vechi:495
Nr. topografic:2974parte

Adresa: Loc. Praleni, Jud. Suceava

Nr. Crt	Nr cadastral Nr. topografic	Suprafața* (mp)	Observații / Referințe
A1		6.112	Sector cadastral:15 Teren neimprejmuit; Top.2974parte(CF 495 Dorna Candrenilor-CFE 30453 Poiana Stampei)

B. Partea II. Proprietari și acte

Inscrieri privitoare la dreptul de proprietate și alte drepturi reale		Referințe
/		
Act Normativ nr. 7, din 13/03/1996 emis de PARLAMENTUL ROMANIEI;		
B1	Intabulare, drept de PROPRIETATE, dobandit prin Lege, cota actuala 1/1, cota initiala 1/1 1) NEIDENTIFICAT NEIDENTIFICAT	A1
Act Administrativ nr. 752, din 27/01/2023 emis de PRIMARIA COMUNEI POIANA STAMPEI;		
B2	SE NOTEAZA POSESIA FAPTICA IN FAVOAREA LUI 1) TIFINIUC MARIUS-ILIE	A1

C. Partea III. SARCINI .

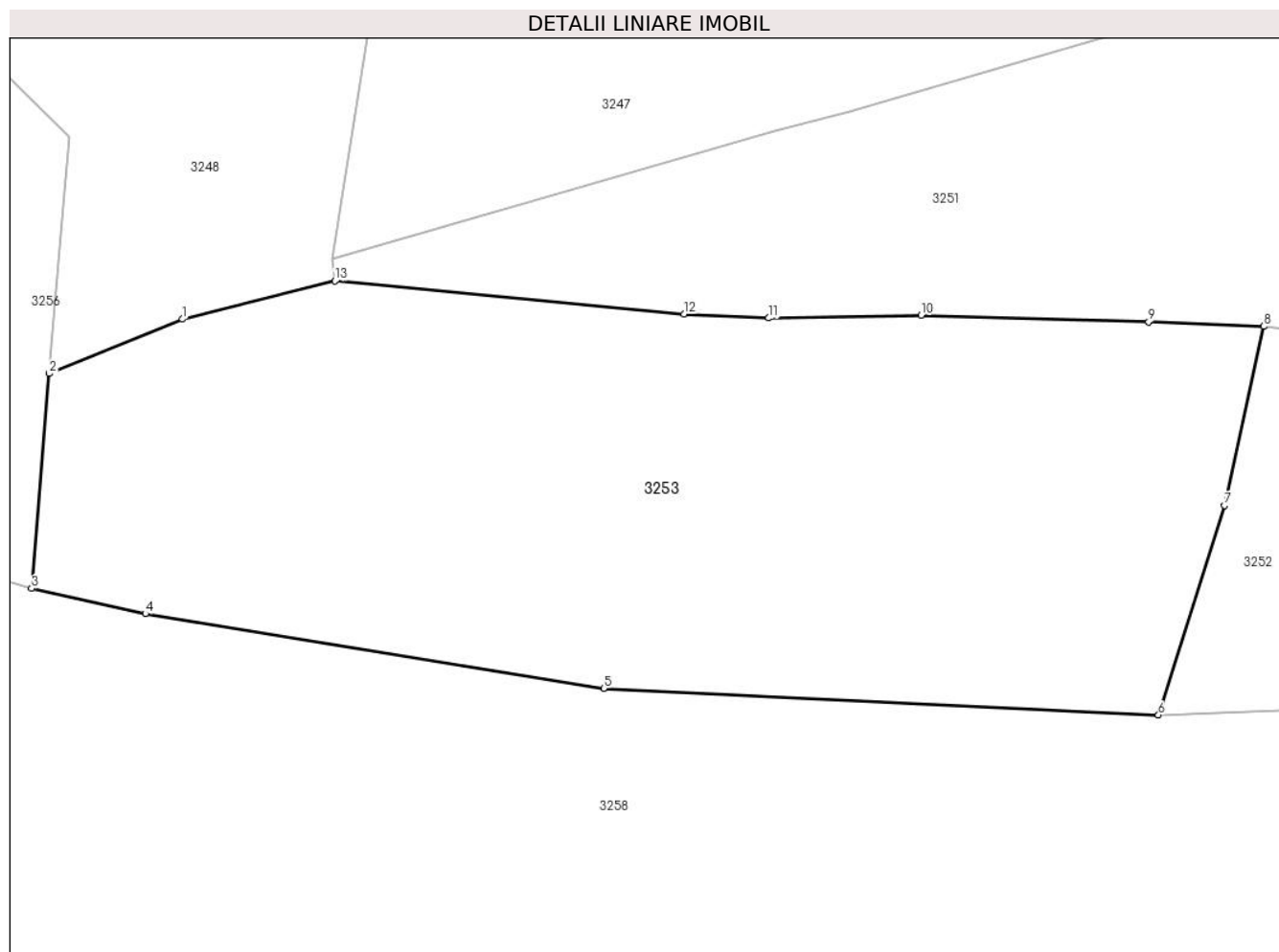
Inscrieri privind dezmembramintele dreptului de proprietate, drepturi reale de garanție și sarcini	Referințe
NU SUNT	

Anexa Nr. 1 La Partea I

Teren

Nr cadastral	Suprafața (mp)*	Observații / Referințe
	6.112	Top.2974parte(CF 495 Dorna Candrenilor-CFE 30453 Poiana Stampei)

* Suprafața este determinată în planul de proiecție Stereo 70.



Date referitoare la teren

Crt	Categorie folosință	Intravilan	Suprafața (mp)	Tarla	Parcelă	Nr. topo	Observații / Referințe
1	pasune	DA	6.112	-	-	2974parte	

Lungime Segmente

1) Valorile lungimilor segmentelor sunt obținute din proiecție în plan.

Punct început	X / Y	Punct sfârșit	X / Y	Lungime segment (** (m)
1	514.250,939 648.137,905	2	514.234,896 648.131,384	17.318
2	514.234,896 648.131,384	3	514.232,794 648.105,583	25.886
3	514.232,794 648.105,583	4	514.246,46 648.102,526	14.004
4	514.246,46 648.102,526	5	514.301,535 648.093,569	55.799
5	514.301,535 648.093,569	6	514.368,192 648.090,371	66.734

Punct început	X / Y	Punct sfârșit	X / Y	Lungime segment (** (m)
6	514.368,192 648.090,371	7	514.376,117 648.115,546	26.393
7	514.376,117 648.115,546	8	514.380,842 648.137,04	22.007
8	514.380,842 648.137,04	9	514.367,017 648.137,551	13.834
9	514.367,017 648.137,551	10	514.339,659 648.138,361	27.37
10	514.339,659 648.138,361	11	514.321,36 648.138,038	18.302
11	514.321,36 648.138,038	12	514.311,166 648.138,519	10.205
12	514.311,166 648.138,519	13	514.269,263 648.142,494	42.091
13	514.269,263 648.142,494	1	514.250,939 648.137,905	18.89

** Lungimile segmentelor sunt determinate în planul de proiecție Stereo 70 și sunt rotunjite la 1 milimetru.

*** Distanța dintre puncte este formată din segmente cumulate ce sunt mai mici decât valoarea 1 milimetru.

**DATE DESPRE IMOBILUL NR. 3254**

Oficiul de Cadastru și Publicitate Imobiliară SUCEAVA
 Biroul de Cadastru și Publicitate Imobiliară Vatra Dornei

A. Partea I. Descrierea imobilului

Nr. CF vechi:559 Dorna Candrenilor, CFE
 33122 Poiana Stampei
 Nr. topografic:3013parte

TEREN Extravilan

Adresa: Jud. Suceava

Nr. Crt	Nr cadastral Nr. topografic	Suprafața* (mp)	Observații / Referințe
A1		Din acte: 10.003 Masurata: 10.000	Sector cadastral:15 Teren neimprejmuit; Top.3013parte,CF 559 Dorna Candrenilor-CFE 33122 Poiana Stampei

B. Partea II. Proprietari și acte

Inscrieri privitoare la dreptul de proprietate și alte drepturi reale		Referințe
/		
Act Normativ nr. 7, din 13/03/1996 emis de PARLAMENTUL ROMANIEI;		
B1	Intabulare, drept de PROPRIETATE, dobandit prin Lege, cota actuala 1/1, cota initiala 1/1 1) NEIDENTIFICAT NEIDENTIFICAT	A1
Act Administrativ nr. 8104, din 17/10/2022 emis de PRIMARIA COMUNEI POIANA STAMPEI;		
B2	SE NOTEAZA POSESIA FAPTICA IN FAVOAREA LUI 1) RUSU VERGINIA	A1

C. Partea III. SARCINI .

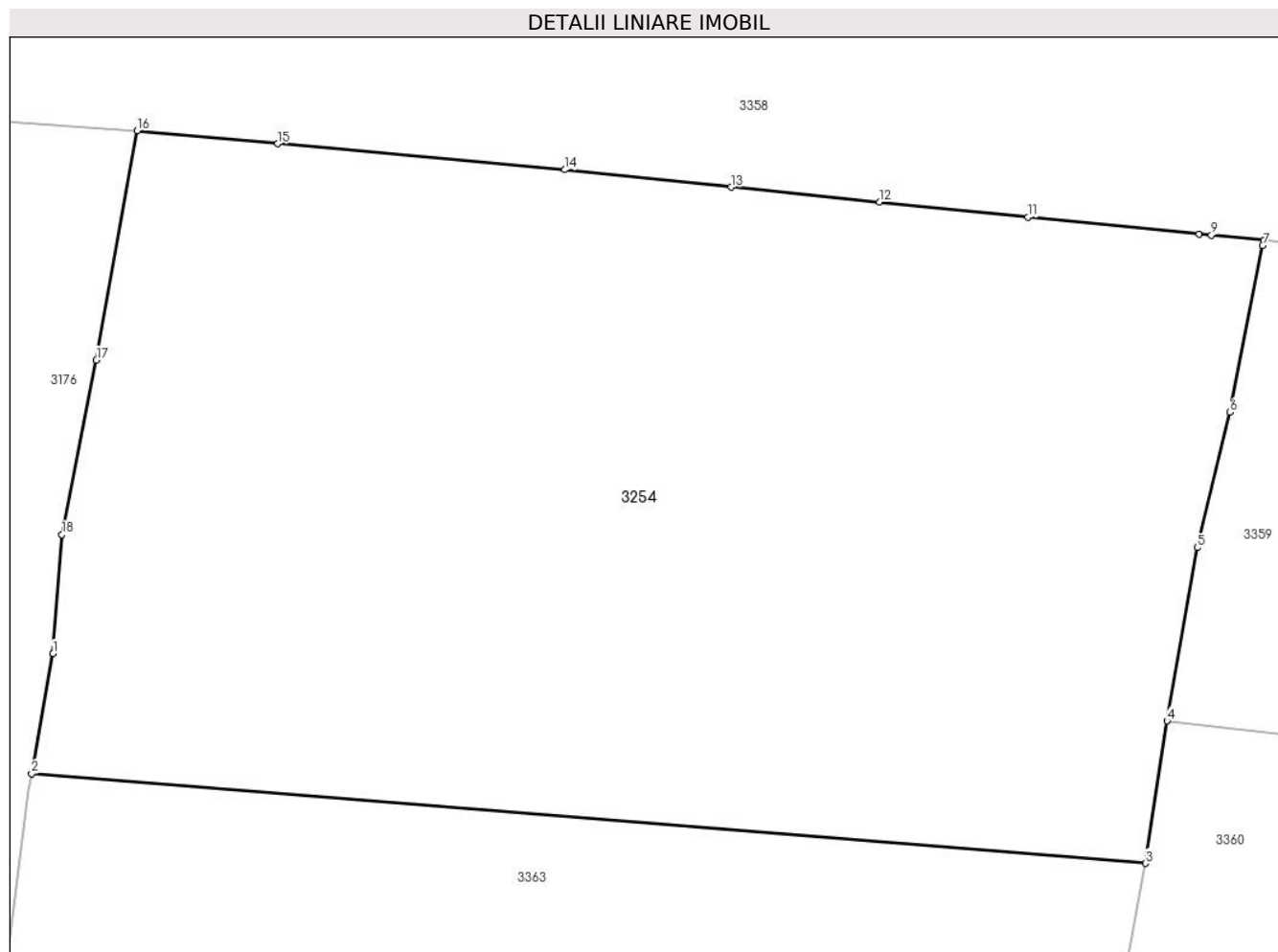
Inscrieri privind dezmembramintele dreptului de proprietate, drepturi reale de garanție și sarcini	Referințe
NU SUNT	

Anexa Nr. 1 La Partea I

Teren

Nr cadastral	Suprafața (mp)*	Observații / Referințe
	Din acte: 10.003 Masurata: 10.000	Top.3013parte,CF 559 Dorna Candrenilor-CFE 33122 Poiana Stampei

* Suprafața este determinată în planul de proiecție Stereo 70.



Date referitoare la teren

Crt	Categorie folosință	Intra vilan	Suprafața (mp)	Tarla	Parcelă	Nr. topo	Observații / Referințe
1	faneata	NU	10.000	-	-	3013parte	

Lungime Segmente

1) Valorile lungimilor segmentelor sunt obținute din proiecție în plan.

Punct început	X / Y	Punct sfârșit	X / Y	Lungime segment (** (m)
1	514.014,196 647.813,543	2	514.011,679 647.799,386	14.379
2	514.011,679 647.799,386	3	514.142,907 647.788,843	131.651
3	514.142,907 647.788,843	4	514.145,457 647.805,618	16.968
4	514.145,457 647.805,618	5	514.149,017 647.826,018	20.708

Punct început	X / Y	Punct sfârșit	X / Y	Lungime segment (** (m)
5	514.149,017 647.826,018	6	514.152,853 647.841,956	16.393
6	514.152,853 647.841,956	7	514.156,73 647.861,586	20.009
7	514.156,73 647.861,586	8	514.156,849 647.862,189	0.615
8	514.156,849 647.862,189	9	514.150,675 647.862,797	6.204
9	514.150,675 647.862,797	10	514.149,246 647.862,937	1.436
10	514.149,246 647.862,937	11	514.129,083 647.864,935	20.262
11	514.129,083 647.864,935	12	514.111,56 647.866,708	17.612
12	514.111,56 647.866,708	13	514.094,076 647.868,458	17.571
13	514.094,076 647.868,458	14	514.074,485 647.870,504	19.698
14	514.074,485 647.870,504	15	514.040,663 647.873,579	33.961
15	514.040,663 647.873,579	16	514.024,114 647.875,104	16.619
16	514.024,114 647.875,104	17	514.019,315 647.848,108	27.419
17	514.019,315 647.848,108	18	514.015,255 647.827,542	20.963
18	514.015,255 647.827,542	1	514.014,196 647.813,543	14.039

** Lungimile segmentelor sunt determinate în planul de proiecție Stereo 70 și sunt rotunjite la 1 milimetru.

*** Distanța dintre puncte este formată din segmente cumulate ce sunt mai mici decât valoarea 1 milimetru.

**DATE DESPRE IMOBILUL NR. 3255**

Oficiul de Cadastru și Publicitate Imobiliară SUCEAVA
Biroul de Cadastru și Publicitate Imobiliară Vatra Dornei

A. Partea I. Descrierea imobilului

TEREN Necunoscut

Nr. CF vechi:519

Nr. topografic:3209/1parte

Adresa: Loc. Praleni, Jud. Suceava

Nr. Crt	Nr cadastral Nr. topografic	Suprafața* (mp)	Observații / Referințe
A1		5.847	Sector cadastral:15 Teren neimprejmuit; Top.3209/1 parte, CF 519 Dorna Candrenilor, CFE 30134 Poiana Stampei

B. Partea II. Proprietari și acte

Inscrieri privitoare la dreptul de proprietate și alte drepturi reale		Referințe
/		
Act Normativ nr. 7, din 13/03/1996 emis de PARLAMENTUL ROMANIEI;		
B1	Intabulare, drept de PROPRIETATE, dobandit prin Lege, cota actuala 1/1, cota initiala 1/1 1) NEIDENTIFICAT NEIDENTIFICAT	A1
Act Administrativ nr. 241, din 11/01/2023 emis de PRIMARIA COMUNEI POIANA STAMPEI;		
B2	SE NOTEAZA POSESIA FAPTICA IN FAVOAREA LUI 1) GABOR GHEORGHE DANIEL	A1

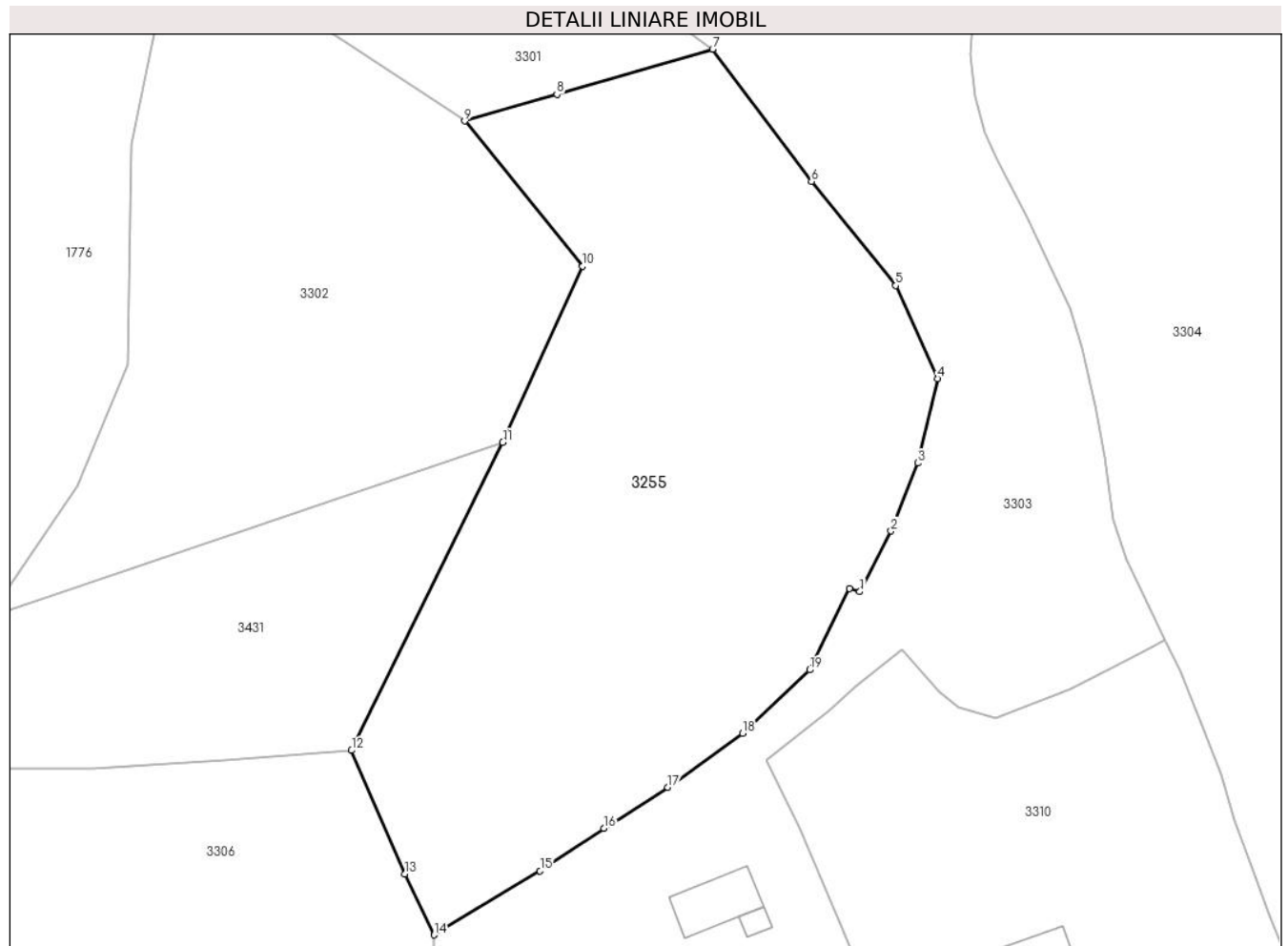
C. Partea III. SARCINI .

Inscrieri privind dezmembramintele dreptului de proprietate, drepturi reale de garanție și sarcini	Referințe
NU SUNT	

Teren

Nr cadastral	Suprafața (mp)*	Observații / Referințe
	5.847	Top.3209/1 parte, CF 519 Dorna Candrenilor, CFE 30134 Poiana Stampei

* Suprafața este determinată în planul de proiecție Stereo 70.



Date referitoare la teren

Crt	Categorie folosință	Intravilan	Suprafața (mp)	Tarla	Parcelă	Nr. topo	Observații / Referințe
1	pasune	NU	5.676	-	-	3209/1parte	
2	pasune	DA	171	-	-	3209/1parte	

Lungime Segmente

1) Valorile lungimilor segmentelor sunt obținute din proiecție în plan.

Punct început	X / Y	Punct sfârșit	X / Y	Lungime segment (** (m)
1	512.287,403 647.783,196	2	512.291,917 647.791,909	9.813
2	512.291,917 647.791,909	3	512.295,734 647.801,675	10.485
3	512.295,734 647.801,675	4	512.298,581 647.813,771	12.427
4	512.298,581 647.813,771	5	512.292,572 647.827,133	14.651

Punct început	X / Y	Punct sfârșit	X / Y	Lungime segment (** (m)
5	512.292,572 647.827,133	6	512.280,476 647.842,075	19.224
6	512.280,476 647.842,075	7	512.266,281 647.861,04	23.689
7	512.266,281 647.861,04	8	512.243,912 647.854,572	23.285
8	512.243,912 647.854,572	9	512.230,674 647.850,744	13.78
9	512.230,674 647.850,744	10	512.247,614 647.829,9	26.86
10	512.247,614 647.829,9	11	512.236,148 647.804,624	27.755
11	512.236,148 647.804,624	12	512.214,416 647.760,424	49.254
12	512.214,416 647.760,424	13	512.222,078 647.742,705	19.305
13	512.222,078 647.742,705	14	512.226,267 647.733,963	9.694
14	512.226,267 647.733,963	15	512.241,494 647.743,159	17.788
15	512.241,494 647.743,159	16	512.250,687 647.749,253	11.029
16	512.250,687 647.749,253	17	512.259,854 647.755,109	10.878
17	512.259,854 647.755,109	18	512.270,577 647.762,915	13.263
18	512.270,577 647.762,915	19	512.280,215 647.771,986	13.235
19	512.280,215 647.771,986	20	512.285,968 647.783,668	13.022
20	512.285,968 647.783,668	1	512.287,403 647.783,196	1.511

** Lungimile segmentelor sunt determinate în planul de proiecție Stereo 70 și sunt rotunjite la 1 milimetru.

*** Distanța dintre puncte este formată din segmente cumulate ce sunt mai mici decât valoarea 1 milimetru.

**DATE DESPRE IMOBILUL NR. 3256**

Oficiul de Cadastru și Publicitate Imobiliară SUCEAVA
Biroul de Cadastru și Publicitate Imobiliară Vatra Dornei

A. Partea I. Descrierea imobilului

TEREN Intravilan

Nr. CF vechi:495

Nr. topografic:2973,2974parte

Adresa: Loc. Pilugani, Jud. Suceava

Nr. Crt	Nr cadastral Nr. topografic	Suprafața* (mp)	Observații / Referințe
A1		11.308	Sector cadastral:15 Teren neimprejmuit; Top.2973,2974parte(CF 495 Dorna Candrenilor-CFE 30453 Poiana Stampei)

B. Partea II. Proprietari și acte

Inscrieri privitoare la dreptul de proprietate și alte drepturi reale	Referințe
/	
Act Normativ nr. 7, din 13/03/1996 emis de PARLAMENTUL ROMANIEI;	
B1	A1
Intabulare, drept de PROPRIETATE, dobandit prin Lege, cota actuala 1/1, cota initiala 1/1 1) NEIDENTIFICAT NEIDENTIFICAT	
Act Administrativ nr. 4646, din 19/05/2023 emis de PRIMARIA COMUNEI POIANA STAMPEI;	
B2	A1
SE NOTEAZA POSESIA FAPTICA IN FAVOAREA LUI 1) MITROFAN IOSIF	

C. Partea III. SARCINI .

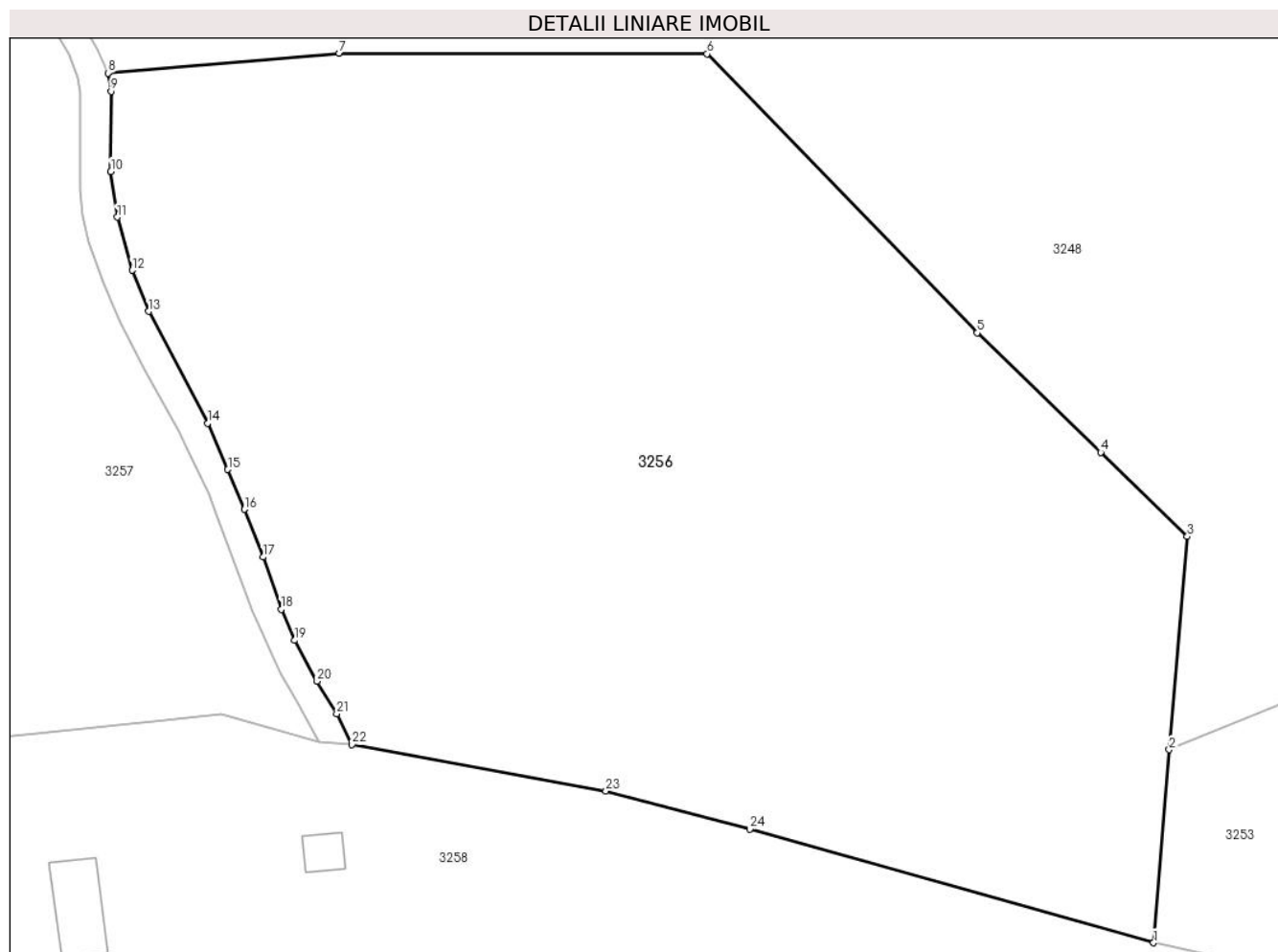
Inscrieri privind dezmembramintele dreptului de proprietate, drepturi reale de garanție și sarcini	Referințe
NU SUNT	

Anexa Nr. 1 La Partea I

Teren

Nr cadastral	Suprafața (mp)*	Observații / Referințe
	11.308	Top.2973,2974parte(CF 495 Dorna Candrenilor-CFE 30453 Poiana Stampei)

* Suprafața este determinată în planul de proiecție Stereo 70.



Date referitoare la teren

Crt	Categorie folosință	Intravilan	Suprafața (mp)	Tarla	Parcelă	Nr. topo	Observații / Referințe
1	faneata	DA	11.308	-	-	2973,2974 parte	

Lungime Segmente

1) Valorile lungimilor segmentelor sunt obținute din proiecție în plan.

Punct început	X / Y	Punct sfârșit	X / Y	Lungime segment (** (m)
1	514.232,794 648.105,583	2	514.234,896 648.131,384	25.886
3	514.237,306 648.159,836	4	514.225,742 648.171,09	16.136
5	514.209,223 648.187,039	6	514.173,132 648.224,302	51.876
7	514.123,96 648.224,386	8	514.093,067 648.221,735	31.007
9	514.093,481 648.219,296	10	514.093,444 648.208,593	10.703

Punct început	X / Y	Punct sfârșit	X / Y	Lungime segment (** (m)
2	514.234,896 648.131,384	3	514.237,306 648.159,836	28.554
4	514.225,742 648.171,09	5	514.209,223 648.187,039	22.962
6	514.173,132 648.224,302	7	514.123,96 648.224,386	49.172
8	514.093,067 648.221,735	9	514.093,481 648.219,296	2.474
10	514.093,444 648.208,593	11	514.094,29 648.202,488	6.163

Punct început	X / Y	Punct sfârşit	X / Y	Lungime segment (** (m)
11	514.094,29 648.202,488	12	514.096,276 648.195,389	7.372
13	514.098,483 648.189,909	14	514.106,391 648.174,977	16.897
15	514.109,075 648.168,798	16	514.111,282 648.163,465	5.772
17	514.113,765 648.157,092	18	514.116,183 648.150,112	7.387
19	514.118,022 648.145,975	20	514.120,964 648.140,504	6.212
21	514.123,631 648.136,182	22	514.125,672 648.132,071	4.59
23	514.159,614 648.125,876	24	514.178,829 648.120,757	19.885

Punct început	X / Y	Punct sfârşit	X / Y	Lungime segment (** (m)
12	514.096,276 648.195,389	13	514.098,483 648.189,909	5.908
14	514.106,391 648.174,977	15	514.109,075 648.168,798	6.737
16	514.111,282 648.163,465	17	514.113,765 648.157,092	6.84
18	514.116,183 648.150,112	19	514.118,022 648.145,975	4.527
20	514.120,964 648.140,504	21	514.123,631 648.136,182	5.079
22	514.125,672 648.132,071	23	514.159,614 648.125,876	34.503
24	514.178,829 648.120,757	1	514.232,794 648.105,583	56.058

** Lungimile segmentelor sunt determinate în planul de proiecţie Stereo 70 şi sunt rotunjite la 1 milimetru.

*** Distanţa dintre puncte este formată din segmente cumulate ce sunt mai mici decât valoarea 1 milimetru.

**DATE DESPRE IMOBILUL NR. 3257**

Oficiul de Cadastru și Publicitate Imobiliară SUCEAVA
 Biroul de Cadastru și Publicitate Imobiliară Vatra Dornei

A. Partea I. Descrierea imobilului

Nr. CF vechi:559,497 Dorna Candrenilor
 Nr. topografic:2935parte,2965parte,
 2964,2966,2967

TEREN Necunoscut

Adresa: Loc. Praleni, Jud. Suceava

Nr. Crt	Nr cadastral Nr. topografic	Suprafața* (mp)	Observații / Referințe
A1		17.405	Sector cadastral:15 Teren neimprejmuit; Top.2935parte,2965parte,2964(CF 559 Dorna Candrenilor);Top.2966,2967 (CF 497 Dorna Candrenilor)

B. Partea II. Proprietari și acte

Inscrieri privitoare la dreptul de proprietate și alte drepturi reale		Referințe
/		
Act Normativ nr. 7, din 13/03/1996 emis de PARLAMENTUL ROMANIEI;		
B1	Intabulare, drept de PROPRIETATE, dobandit prin Lege, cota actuala 1/1, cota initiala 1/1 1) NEIDENTIFICAT NEIDENTIFICAT	A1
Act Administrativ nr. 1899, din 01/03/2023 emis de PRIMARIA COMUNEI POIANA STAMPEI;		
B2	SE NOTEAZA POSESIA FAPTICA IN FAVOAREA LUI 1) SANDU ILIE 2) SANDU ALEXANDRA	A1

C. Partea III. SARCINI .

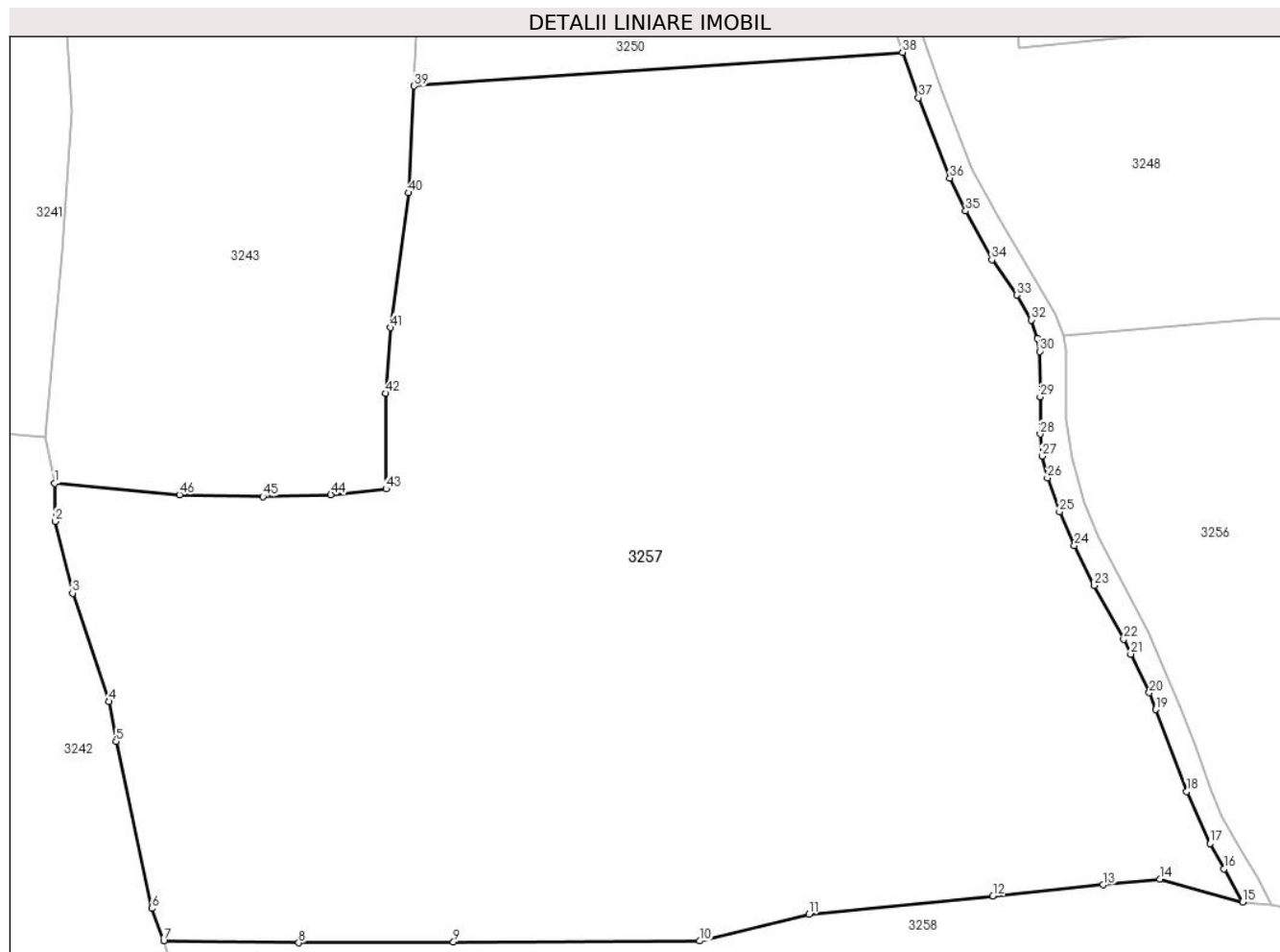
Inscrieri privind dezmembramintele dreptului de proprietate, drepturi reale de garanție și sarcini	Referințe
NU SUNT	

Anexa Nr. 1 La Partea I

Teren

Nr cadastral	Suprafața (mp)*	Observații / Referințe
	17.405	Top.2935parte,2965parte,2964(CF 559 Dorna Candrenilor);Top.2966,2967 (CF 497 Dorna Candrenilor)

* Suprafața este determinată în planul de proiecție Stereo 70.



Date referitoare la teren

Crt	Categorie folosință	Intra vilan	Suprafața (mp)	Tarla	Parcelă	Nr. topo	Observații / Referințe
1	faneata	NU	17.374	-	-	2935parte, 2965parte, 2964,2966,2967	
2	faneata	DA	31	-	-	-	

Lungime Segmente

1) Valorile lungimilor segmentelor sunt obținute din proiecție în plan.

Punct început	X / Y	Punct sfârșit	X / Y	Lungime segment	Punct început	X / Y	Punct sfârșit	X / Y	Lungime segment	Punct început	X / Y	Punct sfârșit	X / Y	Lungime segment
1	513.934,159 648.198,392	2	513.934,215 648.192,401	5.991	2	513.934,215 648.192,401	3	513.936,945 648.181,096	11.63	3	513.936,945 648.181,096	4	513.942,681 648.164,033	18.00 1
4	513.942,681 648.164,033	5	513.943,788 648.157,735	6.395	5	513.943,788 648.157,735	6	513.949,447 648.131,464	26.87 4	6	513.949,447 648.131,464	7	513.951,311 648.126,347	5.446
7	513.951,311 648.126,347	8	513.972,56 648.126,039	21.25 1	8	513.972,56 648.126,039	9	513.996,938 648.126,143	24.37 8	9	513.996,938 648.126,143	10	514.035,684 648.126,308	38.74 6

Punct început	X / Y	Punct sfârșit	X / Y	Lungime segment	Punct început	X / Y	Punct sfârșit	X / Y	Lungime segment	Punct început	X / Y	Punct sfârșit	X / Y	Lungime segment
10	514.035,684 648.126,308	11	514.052,961 648.130,533	17.786	11	514.052,961 648.130,533	12	514.081,902 648.133,429	29.086	12	514.081,902 648.133,429	13	514.099,228 648.135,163	17.413
13	514.099,228 648.135,163	14	514.108,229 648.136,064	9.046	14	514.108,229 648.136,064	15	514.121,208 648.132,47	13.467	15	514.121,208 648.132,47	16	514.118,305 648.137,672	5.957
16	514.118,305 648.137,672	17	514.116,073 648.141,672	4.581	17	514.116,073 648.141,672	18	514.112,431 648.149,877	8.977	18	514.112,431 648.149,877	19	514.107,554 648.162,757	13.772
19	514.107,554 648.162,757	20	514.106,547 648.165,416	2.843	20	514.106,547 648.165,416	21	514.103,624 648.171,494	6.744	21	514.103,624 648.171,494	22	514.102,501 648.173,83	2.592
22	514.102,501 648.173,83	23	514.097,858 648.182,289	9.649	23	514.097,858 648.182,289	24	514.094,731 648.188,587	7.032	24	514.094,731 648.188,587	25	514.092,387 648.193,92	5.825
25	514.092,387 648.193,92	26	514.090,502 648.199,253	5.656	26	514.090,502 648.199,253	27	514.089,628 648.202,655	3.512	27	514.089,628 648.202,655	28	514.089,353 648.206,149	3.505
28	514.089,353 648.206,149	29	514.089,353 648.211,988	5.839	29	514.089,353 648.211,988	30	514.089,261 648.219,159	7.172	30	514.089,261 648.219,159	31	514.088,939 648.221,182	2.048
31	514.088,939 648.221,182	32	514.087,927 648.224,125	3.112	32	514.087,927 648.224,125	33	514.085,629 648.228,032	4.533	33	514.085,629 648.228,032	34	514.081,721 648.233,595	6.798
34	514.081,721 648.233,595	35	514.077,614 648.241,293	8.725	35	514.077,614 648.241,293	36	514.075,113 648.246,485	5.763	36	514.075,113 648.246,485	37	514.070,204 648.259,087	13.524
37	514.070,204 648.259,087	38	514.067,654 648.266,255	7.608	38	514.067,654 648.266,255	39	513.990,75 648.260,961	77.086	39	513.990,75 648.260,961	40	513.989,861 648.244,143	16.841
40	513.989,861 648.244,143	41	513.986,986 648.222,919	21.418	41	513.986,986 648.222,919	42	513.986,24 648.212,56	10.386	42	513.986,24 648.212,56	43	513.986,308 648.197,511	15.049
43	513.986,308 648.197,511	44	513.977,637 648.196,621	8.717	44	513.977,637 648.196,621	45	513.966,92 648.196,31	10.722	45	513.966,92 648.196,31	46	513.953,81 648.196,59	13.113
46	513.953,81 648.196,59	1	513.934,159 648.198,392	19.733										

** Lungimile segmentelor sunt determinate în planul de proiecție Stereo 70 și sunt rotunjite la 1 milimetru.

*** Distanța dintre puncte este formată din segmente cumulate ce sunt mai mici decât valoarea 1 milimetru.

**DATE DESPRE IMOBILUL NR. 3258**

Oficiul de Cadastru și Publicitate Imobiliară SUCEAVA
Biroul de Cadastru și Publicitate Imobiliară Vatra Dornei

A. Partea I. Descrierea imobilului

Nr. CF vechi:559,1620,497,495
Nr. topografic:2963,2961,2968,2974parte,
3016parte,3008,2974,2975parte

TEREN Necunoscut

Adresa: Loc. Praleni, Str Praleni, Nr. 14, Jud. Suceava

Nr. Crt	Nr cadastral Nr. topografic	Suprafața* (mp)	Observații / Referințe
A1		55.832	Sector cadastral:15 Teren imprejmuit; Top.2963(CF 559 Dorna Candreni);Top.2961(CF 1620 Dorna Candrenilor);Top.2968(CF 497 Dorna Candrenilor); Top3016parte(CF559 Dorna Candrenilor-CFE 33122 P. St.); Top.2974parte,3008,2974,2975parte (CF495 Dorna Candrenilor-CFE 30453 P. St.)

Construcții

Crt	Nr cadastral Nr. topografic	Adresa	Observații / Referințe
A1.1		Loc. Praleni, Str Praleni, Nr. 14, Jud. Suceava	Nr. niveluri:1; S. construita la sol:112 mp; S. construita desfasurata:112 mp;
A1.2		Loc. Praleni, Str Praleni, Nr. 14, Jud. Suceava	Nr. niveluri:1; S. construita la sol:81 mp; S. construita desfasurata:81 mp;
A1.3		Loc. Praleni, Str Praleni, Nr. 14, Jud. Suceava	Nr. niveluri:1; S. construita la sol:26 mp; S. construita desfasurata:26 mp;
A1.4		Loc. Praleni, Str Praleni, Nr. 14, Jud. Suceava	Nr. niveluri:1; S. construita la sol:47 mp; S. construita desfasurata:47 mp;

B. Partea II. Proprietari și acte

Inscrieri privitoare la dreptul de proprietate și alte drepturi reale		Referințe
/		
Act Normativ nr. 7, din 13/03/1996 emis de PARLAMENTUL ROMANIEI;		
B1	Intabulare, drept de PROPRIETATE, dobandit prin Lege, cota actuala 1/1, cota initiala 1/1 1) NEIDENTIFICAT NEIDENTIFICAT	A1
Act Administrativ nr. 9801, din 15/12/2022 emis de PRIMARIA COMUNEI POIANA STAMPEI;		
B2	SE NOTEAZA POSESIA FAPTICA IN FAVOAREA LUI 1) LIONTE DANA	A1
Act Administrativ nr. 2981, din 31/03/2023 emis de PRIMARIA COMUNEI POIANA STAMPEI;		
B3	Intabulare, drept de PROPRIETATE, dobandit prin Lege, cota actuala 1/1, cota initiala 1/1 1) LIONTE DANA	A1.1, A1.2, A1.3, A1.4

C. Partea III. SARCINI .

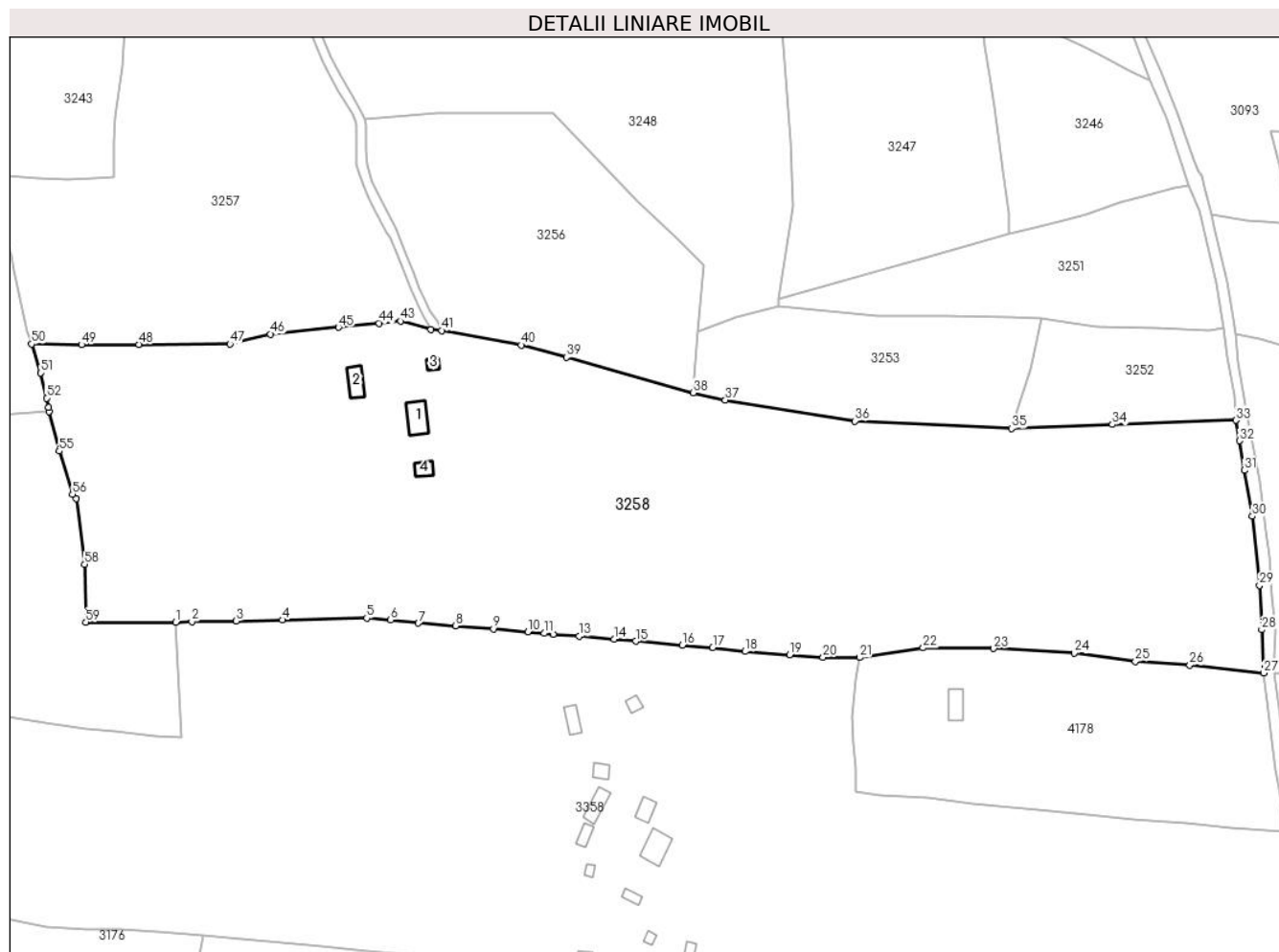
Inscrieri privind dezmembramintele dreptului de proprietate, drepturi reale de garanție și sarcini	Referințe
NU SUNT	

Anexa Nr. 1 La Partea I

Teren

Nr cadastral	Suprafața (mp)*	Observații / Referințe
	55.832	Top.2963(CF 559 Dorna Candreni);Top.2961(CF 1620 Dorna Candrenilor);Top.2968 (CF 497 Dorna Candrenilor); Top3016parte(CF559 Dorna Candrenilor-CFE 33122 P. St.); Top.2974parte,3008,2974,2975parte (CF495 Dorna Candrenilor-CFE 30453 P. St.)

* Suprafața este determinată în planul de proiecție Stereo 70.



Date referitoare la teren

Crt	Categorie folosință	Intravilan	Suprafața (mp)	Tarla	Parcelă	Nr. topo	Observații / Referințe
1	curți constructii	DA	715	-	-	2963,2961,2968,2974 parte, 3016parte, 3008,2974,2975parte	
2	arabil	DA	405	-	-	2963,2961,2968,2974 parte, 3016parte, 3008,2974,2975parte	
3	faneata	DA	3.923	-	-	2963,2961,2968,2974 parte, 3016parte, 3008,2974,2975parte	

Crt	Categorie folosință	Intravilan	Suprafața (mp)	Tarla	Parcelă	Nr. topo	Observații / Referințe
4	drum	DA	551	-	-	2963,2961,2968,2974 parte, 3016 parte, 3008,2974,2975 parte	
5	faneata	DA	9.775	-	-	2963,2961,2968,2974 parte, 3016 parte, 3008,2974,2975 parte	
6	pasune	DA	23.718	-	-	2963,2961,2968,2974 parte, 3016 parte, 3008,2974,2975 parte	
7	faneata	NU	9.629	-	-	2963,2961,2968,2974 parte, 3016 parte, 3008,2974,2975 parte	
8	pasune	NU	5.060	-	-	2963,2961,2968,2974 parte, 3016 parte, 3008,2974,2975 parte	
9	faneata	NU	2.057	-	-	2963,2961,2968,2974 parte, 3016 parte, 3008,2974,2975 parte	

Date referitoare la construcții

Crt	Număr	Destinație construcție	Supraf. (mp)	Situație juridică	Observații / Referințe
A1.1		construcții de locuințe	112	Cu acte	Nr. niveluri:1; S. construita la sol:112 mp; S. construita desfasurata:112 mp;
A1.2		construcții anexa	81	Cu acte	Nr. niveluri:1; S. construita la sol:81 mp; S. construita desfasurata:81 mp;
A1.3		construcții anexa	26	Cu acte	Nr. niveluri:1; S. construita la sol:26 mp; S. construita desfasurata:26 mp;
A1.4		construcții anexa	47	Cu acte	Nr. niveluri:1; S. construita la sol:47 mp; S. construita desfasurata:47 mp;

Lungime Segmente

1) Valorile lungimilor segmentelor sunt obținute din proiecție în plan.

Punct început	X / Y	Punct sfârșit	X / Y	Lungime segment	Punct început	X / Y	Punct sfârșit	X / Y	Lungime segment	Punct început	X / Y	Punct sfârșit	X / Y	Lungime segment
1	514.012,57 648.008,008	2	514.019,526 648.008,309	6.963	2	514.019,526 648.008,309	3	514.038,418 648.008,599	18.894	3	514.038,418 648.008,599	4	514.057,934 648.009,024	19.521
4	514.057,934 648.009,024	5	514.093,865 648.009,789	35.939	5	514.093,865 648.009,789	6	514.104,054 648.009,039	10.217	6	514.104,054 648.009,039	7	514.115,835 648.007,674	11.86
7	514.115,835 648.007,674	8	514.131,783 648.006,594	15.985	8	514.131,783 648.006,594	9	514.147,763 648.005,205	16.04	9	514.147,763 648.005,205	10	514.162,353 648.003,929	14.646
10	514.162,353 648.003,929	11	514.169,334 648.003,318	7.008	11	514.169,334 648.003,318	12	514.173,278 648.002,992	3.957	12	514.173,278 648.002,992	13	514.184,215 648.002,089	10.974
13	514.184,215 648.002,089	14	514.199,059 648.000,785	14.901	14	514.199,059 648.000,785	15	514.208,285 647.999,96	9.263	15	514.208,285 647.999,96	16	514.228,218 647.998,294	20.003
16	514.228,218 647.998,294	17	514.241,113 647.997,216	12.94	17	514.241,113 647.997,216	18	514.254,851 647.995,636	13.829	18	514.254,851 647.995,636	19	514.273,797 647.994,199	19.0
19	514.273,797 647.994,199	20	514.288,003 647.993,101	14.248	20	514.288,003 647.993,101	21	514.303,487 647.993,047	15.484	21	514.303,487 647.993,047	22	514.330,626 647.997,166	27.45

Punct început	X / Y	Punct sfârșit	X / Y	Lungime segment	Punct început	X / Y	Punct sfârșit	X / Y	Lungime segment	Punct început	X / Y	Punct sfârșit	X / Y	Lungime segment
22	514.330,626 647.997,166	23	514.360,608 647.996,912	29.983	23	514.360,608 647.996,912	24	514.394,817 647.994,895	34.268	24	514.394,817 647.994,895	25	514.420,889 647.991,418	26.303
25	514.420,889 647.991,418	26	514.444,048 647.989,763	23.218	26	514.444,048 647.989,763	27	514.475,507 647.986,475	31.63	27	514.475,507 647.986,475	28	514.474,654 648.004,857	18.402
28	514.474,654 648.004,857	29	514.473,729 648.023,746	18.912	29	514.473,729 648.023,746	30	514.470,664 648.053,126	29.539	30	514.470,664 648.053,126	31	514.467,197 648.072,665	19.844
31	514.467,197 648.072,665	32	514.465,196 648.085,222	12.715	32	514.465,196 648.085,222	33	514.463,646 648.093,947	8.862	33	514.463,646 648.093,947	34	514.411,184 648.092,081	52.495
34	514.411,184 648.092,081	35	514.368,192 648.090,371	43.026	35	514.368,192 648.090,371	36	514.301,535 648.093,569	66.734	36	514.301,535 648.093,569	37	514.246,46 648.102,526	55.799
37	514.246,46 648.102,526	38	514.232,794 648.105,583	14.004	38	514.232,794 648.105,583	39	514.178,829 648.120,757	56.058	39	514.178,829 648.120,757	40	514.159,614 648.125,876	19.885
40	514.159,614 648.125,876	41	514.125,672 648.132,071	34.503	41	514.125,672 648.132,071	42	514.121,208 648.132,47	4.482	42	514.121,208 648.132,47	43	514.108,229 648.136,064	13.467
43	514.108,229 648.136,064	44	514.099,228 648.135,163	9.046	44	514.099,228 648.135,163	45	514.081,902 648.133,429	17.413	45	514.081,902 648.133,429	46	514.052,961 648.130,533	29.086
46	514.052,961 648.130,533	47	514.035,684 648.126,308	17.786	47	514.035,684 648.126,308	48	513.996,938 648.126,143	38.746	48	513.996,938 648.126,143	49	513.972,56 648.126,039	24.378
49	513.972,56 648.126,039	50	513.951,311 648.126,347	21.251	50	513.951,311 648.126,347	51	513.955,276 648.113,992	12.976	51	513.955,276 648.113,992	52	513.957,74 648.103,325	10.948
52	513.957,74 648.103,325	53	513.958,559 648.099,295	4.112	53	513.958,559 648.099,295	54	513.958,729 648.097,675	1.629	54	513.958,729 648.097,675	55	513.963,04 648.080,822	17.396
55	513.963,04 648.080,822	56	513.968,684 648.062,541	19.132	56	513.968,684 648.062,541	57	513.970,336 648.060,745	2.44	57	513.970,336 648.060,745	58	513.973,926 648.032,632	28.341
58	513.973,926 648.032,632	59	513.974,338 648.008,111	24.524	59	513.974,338 648.008,111	1	514.012,57 648.008,008	38.232					

** Lungimile segmentelor sunt determinate în planul de proiecție Stereo 70 și sunt rotunjite la 1 milimetru.

*** Distanța dintre puncte este formată din segmente cumulate ce sunt mai mici decât valoarea 1 milimetru.

**DATE DESPRE IMOBILUL NR. 3259**

Oficiul de Cadastru și Publicitate Imobiliară SUCEAVA
Biroul de Cadastru și Publicitate Imobiliară Vatra Dornei

A. Partea I. Descrierea imobilului

TEREN Extravilan

Adresa: Jud. Suceava

Nr. CF vechi:542,559
Nr. topografic:2959/2,2960/2,3016,2017
/9parte

Nr. Crt	Nr cadastral Nr. topografic	Suprafața* (mp)	Observații / Referințe
A1		28.996	Sector cadastral:15 Teren neimprejmuit; Top.2959/2parte,2960/2parte(CF 542 Dorna Candrenilor);Top.3016, 3017/9 parte(CF559 Dorna Candrenilor-CFE 33122 Poiana Stampei)

B. Partea II. Proprietari și acte

Inscrieri privitoare la dreptul de proprietate și alte drepturi reale		Referințe
/		
Act Normativ nr. 7, din 13/03/1996 emis de PARLAMENTUL ROMANIEI;		
B1	Intabulare, drept de PROPRIETATE, dobandit prin Lege, cota actuala 1/1, cota initiala 1/1 1) NEIDENTIFICAT NEIDENTIFICAT	A1
Act Administrativ nr. 5712, din 30/06/2023 emis de PRIMARIA COMUNEI POIANA STAMPEI;		
B2	SE NOTEAZA POSESIA FAPTICA IN FAVOAREA LUI 1) DUMITRESCU IONEL	A1

C. Partea III. SARCINI .

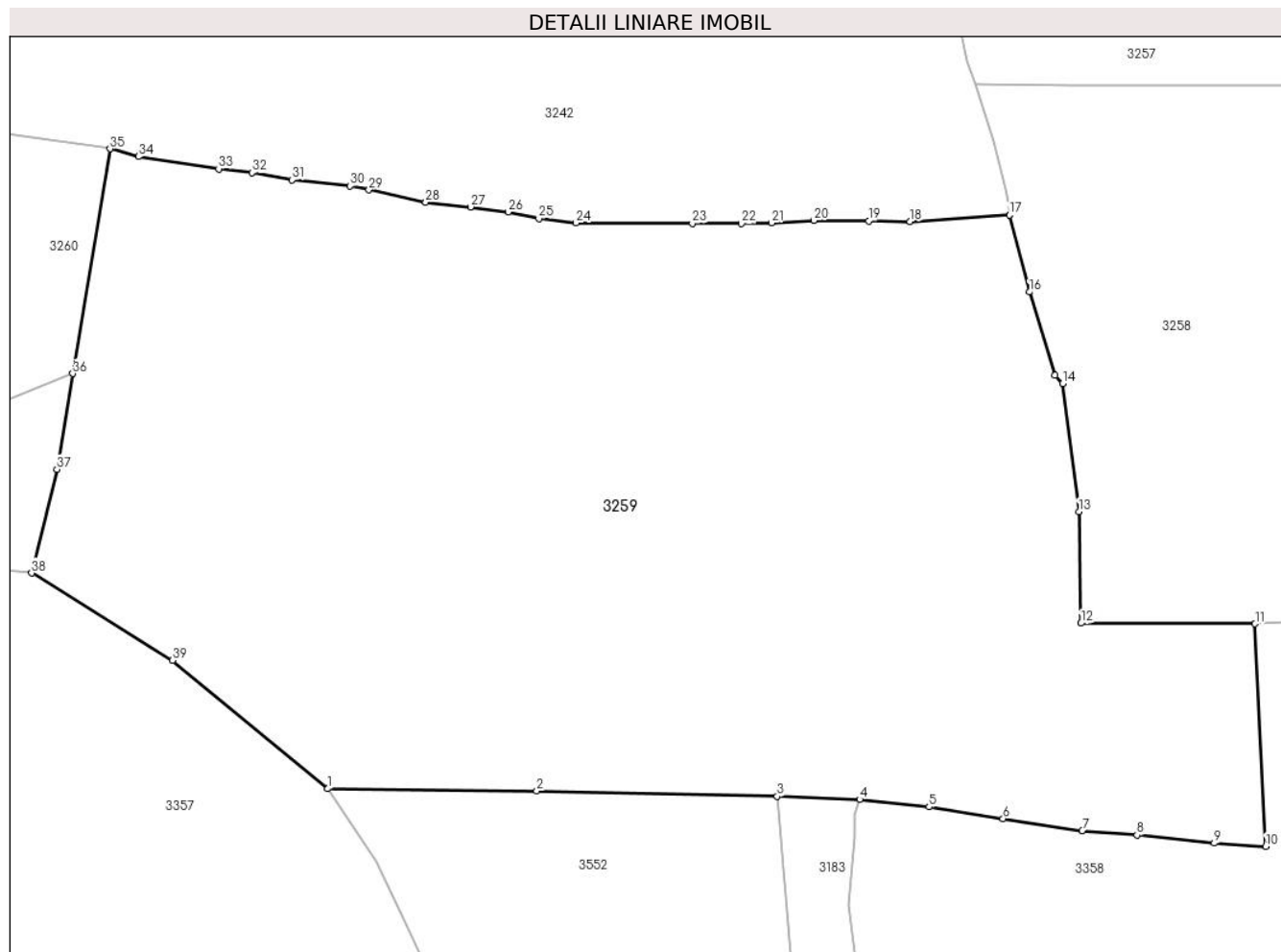
Inscrieri privind dezmembramintele dreptului de proprietate, drepturi reale de garanție și sarcini	Referințe
NU SUNT	

Anexa Nr. 1 La Partea I

Teren

Nr cadastral	Suprafața (mp)*	Observații / Referințe
	28.996	Top.2959/2parte,2960/2parte(CF 542 Dorna Candrenilor);Top.3016, 3017/9 parte (CF559 Dorna Candrenilor-CFE 33122 Poiana Stampei)

* Suprafața este determinată în planul de proiecție Stereo 70.



Date referitoare la teren

Crt	Categorie folosință	Intra vilan	Suprafața (mp)	Tarla	Parcelă	Nr. topo	Observații / Referințe
1	pasune	NU	28.996	-	-	2959/2, 2960/2, 3016,2017 /9parte	

Lungime Segmente

1) Valorile lungimilor segmentelor sunt obținute din proiecție în plan.

Punct început	X / Y	Punct sfârșit	X / Y	Lungime segment (** (m)
1	513.809,064 647.971,79	2	513.854,901 647.971,337	45.839
3	513.907,694 647.970,13	4	513.925,771 647.969,449	18.09
5	513.941,018 647.967,797	6	513.957,263 647.965,217	16.449
7	513.974,62 647.962,615	8	513.986,666 647.961,605	12.088

Punct început	X / Y	Punct sfârșit	X / Y	Lungime segment (** (m)
2	513.854,901 647.971,337	3	513.907,694 647.970,13	52.807
4	513.925,771 647.969,449	5	513.941,018 647.967,797	15.336
6	513.957,263 647.965,217	7	513.974,62 647.962,615	17.551
8	513.986,666 647.961,605	9	514.003,627 647.959,866	17.05

Punct început	X / Y	Punct sfârșit	X / Y	Lungime segment (** (m)
9	514.003,627 647.959,866	10	514.014,91 647.959,139	11.306
11	514.012,57 648.008,008	12	513.974,338 648.008,111	38.232
13	513.973,926 648.032,632	14	513.970,336 648.060,745	28.341
15	513.968,684 648.062,541	16	513.963,04 648.080,822	19.132
17	513.958,729 648.097,675	18	513.936,844 648.096,303	21.928
19	513.927,773 648.096,403	20	513.915,769 648.096,502	12.004
21	513.906,475 648.096,005	22	513.899,864 648.095,831	6.613
23	513.889,028 648.095,906	24	513.863,555 648.095,98	25.473
25	513.855,379 648.096,925	26	513.848,669 648.098,341	6.858
27	513.840,393 648.099,484	28	513.830,552 648.100,528	9.896
29	513.818,091 648.103,222	30	513.813,97 648.104,042	4.202
31	513.801,231 648.105,409	32	513.792,384 648.106,98	8.985
33	513.785,089 648.107,828	34	513.767,488 648.110,532	17.807
35	513.761,224 648.112,254	36	513.753,073 648.062,896	50.027
37	513.749,609 648.041,918	38	513.744,052 648.019,154	23.432
39	513.774,992 647.999,959	1	513.809,064 647.971,79	44.209

Punct început	X / Y	Punct sfârșit	X / Y	Lungime segment (** (m)
10	514.014,91 647.959,139	11	514.012,57 648.008,008	48.925
12	513.974,338 648.008,111	13	513.973,926 648.032,632	24.524
14	513.970,336 648.060,745	15	513.968,684 648.062,541	2.44
16	513.963,04 648.080,822	17	513.958,729 648.097,675	17.396
18	513.936,844 648.096,303	19	513.927,773 648.096,403	9.072
20	513.915,769 648.096,502	21	513.906,475 648.096,005	9.307
22	513.899,864 648.095,831	23	513.889,028 648.095,906	10.836
24	513.863,555 648.095,98	25	513.855,379 648.096,925	8.23
26	513.848,669 648.098,341	27	513.840,393 648.099,484	8.355
28	513.830,552 648.100,528	29	513.818,091 648.103,222	12.749
30	513.813,97 648.104,042	31	513.801,231 648.105,409	12.812
32	513.792,384 648.106,98	33	513.785,089 648.107,828	7.344
34	513.767,488 648.110,532	35	513.761,224 648.112,254	6.496
36	513.753,073 648.062,896	37	513.749,609 648.041,918	21.262
38	513.744,052 648.019,154	39	513.774,992 647.999,959	36.411

** Lungimile segmentelor sunt determinate în planul de proiecție Stereo 70 și sunt rotunjite la 1 milimetru.

*** Distanța dintre puncte este formată din segmente cumulate ce sunt mai mici decât valoarea 1 milimetru.

**DATE DESPRE IMOBILUL NR. 3260**

Oficiul de Cadastru și Publicitate Imobiliară SUCEAVA
Biroul de Cadastru și Publicitate Imobiliară Vatra Dornei

A. Partea I. Descrierea imobilului

TEREN Necunoscut

Nr. topografic:3018/4parte,3018/5parte,
3017/8parte,2959/2parte

Adresa: Loc. Praleni, Str Andrieni, Jud. Suceava

Nr. Crt	Nr cadastral Nr. topografic	Suprafața* (mp)	Observații / Referințe
A1		9.247	Sector cadastral:15 Teren neimprejmuit; Top.318/4parte(CF505 Dorna Candrenilor);Top.3018/5parte(CF 542 Dorna Candrenilor- CFE 34201 Poiana Stampei);Top3017/8parte(CF 542 Dorna Candrenilor-CFE 33937 Poiana Stampei); Top.3959/2parte(CF542 Dorna Candrenilor)

B. Partea II. Proprietari și acte

Inscrieri privitoare la dreptul de proprietate și alte drepturi reale		Referințe
/		
Act Normativ nr. 7, din 13/03/1996 emis de PARLAMENTUL ROMANIEI;		
B1	Intabulare, drept de PROPRIETATE, dobandit prin Lege, cota actuala 1/1, cota initiala 1/1 1) NEIDENTIFICAT NEIDENTIFICAT	A1
Act Administrativ nr. 6548, din 07/08/2023 emis de PRIMARIA COMUNEI POIANA STAMPEI;		
B2	SE NOTEAZA POSESIA FAPTICA IN FAVOAREA LUI 1) URSU VIOREL	A1

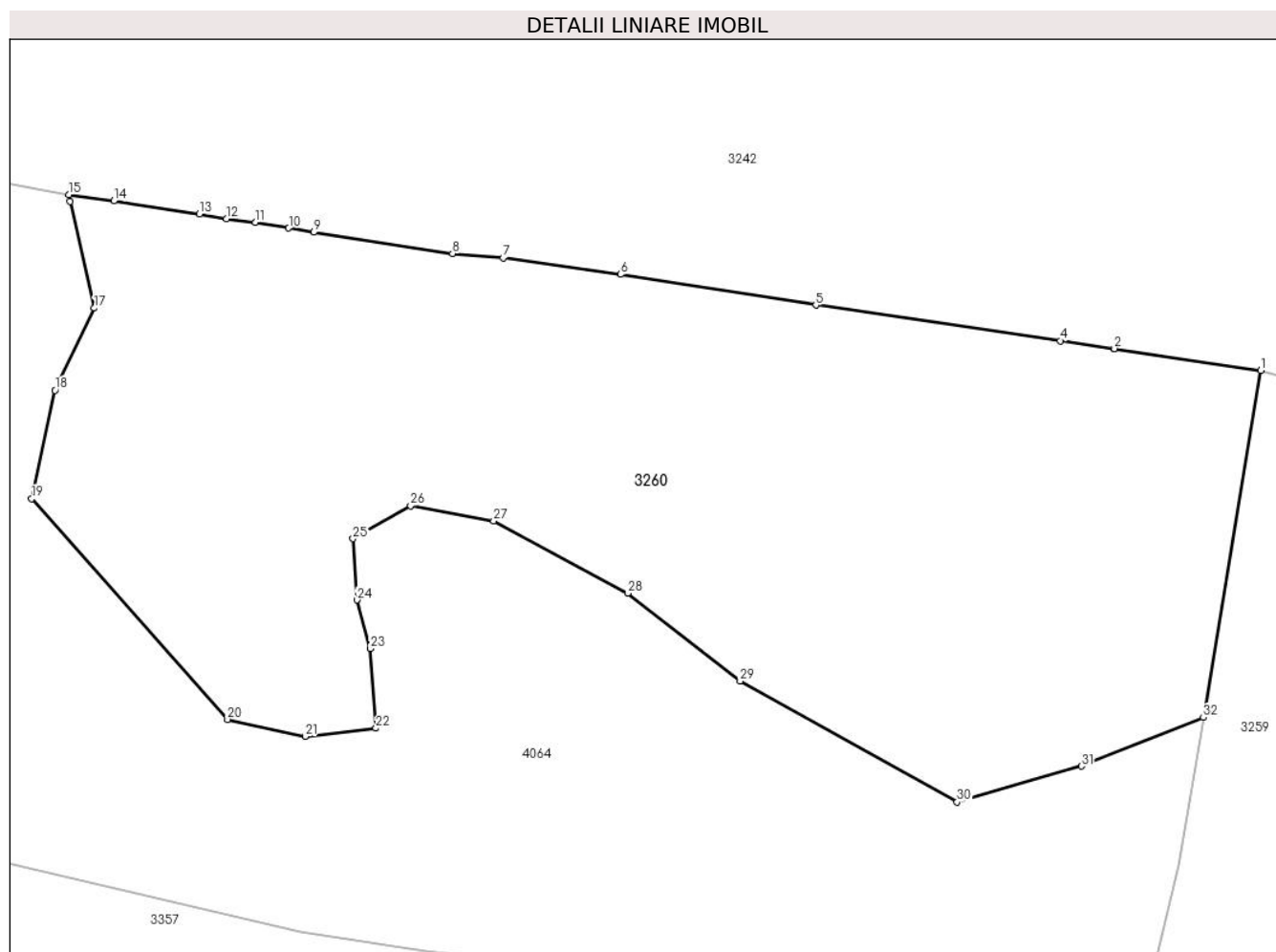
C. Partea III. SARCINI .

Inscrieri privind dezmembramintele dreptului de proprietate, drepturi reale de garanție și sarcini	Referințe
NU SUNT	

Anexa Nr. 1 La Partea I**Teren**

Nr cadastral	Suprafața (mp)*	Observații / Referințe
	9.247	Top.318/4parte(CF505 Dorna Candrenilor);Top.3018/5parte(CF 542 Dorna Candrenilor- CFE 34201 Poiana Stampei);Top3017/8parte(CF 542 Dorna Candrenilor-CFE 33937 Poiana Stampei); Top.3959/2parte(CF542 Dorna Candrenilor)

* Suprafața este determinată în planul de proiecție Stereo 70.

**Date referitoare la teren**

Crt	Categorie folosință	Intravilan	Suprafața (mp)	Tarla	Parcelă	Nr. topo	Observații / Referințe
1	faneata	DA	8.228	-	-	-	
2	faneata	NU	1.003	-	-	-	
3	faneata	NU	16	-	-	3018/4parte, 3018/5parte, 3017/8parte, 2959/2parte	

Lungime Segmente

1) Valorile lungimilor segmentelor sunt obținute din proiecție în plan.

Punct început	X / Y	Punct sfârșit	X / Y	Lungime segment (** (m)
1	513.761,224 648.112,254	2	513.740,407 648.115,316	21.041
3	513.740,387 648.115,319	4	513.732,72 648.116,446	7.749

Punct început	X / Y	Punct sfârșit	X / Y	Lungime segment (** (m)
2	513.740,407 648.115,316	3	513.740,387 648.115,319	0.02
4	513.732,72 648.116,446	5	513.697,992 648.121,511	35.095

Punct început	X / Y	Punct sfârșit	X / Y	Lungime segment (** (m)	Punct început	X / Y	Punct sfârșit	X / Y	Lungime segment (** (m)
5	513.697,992 648.121,511	6	513.670,218 648.125,865	28.113	6	513.670,218 648.125,865	7	513.653,522 648.128,241	16.864
7	513.653,522 648.128,241	8	513.646,34 648.128,848	7.208	8	513.646,34 648.128,848	9	513.626,602 648.131,86	19.966
9	513.626,602 648.131,86	10	513.623,06 648.132,456	3.592	10	513.623,06 648.132,456	11	513.618,331 648.133,251	4.795
11	513.618,331 648.133,251	12	513.614,216 648.133,768	4.147	12	513.614,216 648.133,768	13	513.610,385 648.134,444	3.89
13	513.610,385 648.134,444	14	513.598,191 648.136,317	12.337	14	513.598,191 648.136,317	15	513.591,782 648.137,187	6.468
15	513.591,782 648.137,187	16	513.591,997 648.136,241	0.97	16	513.591,997 648.136,241	17	513.595,441 648.121,078	15.549
17	513.595,441 648.121,078	18	513.589,824 648.109,411	12.949	18	513.589,824 648.109,411	19	513.586,511 648.093,999	15.764
19	513.586,511 648.093,999	20	513.614,356 648.062,628	41.946	20	513.614,356 648.062,628	21	513.625,398 648.060,212	11.303
21	513.625,398 648.060,212	22	513.635,458 648.061,367	10.126	22	513.635,458 648.061,367	23	513.634,619 648.072,681	11.345
23	513.634,619 648.072,681	24	513.632,747 648.079,595	7.163	24	513.632,747 648.079,595	25	513.632,194 648.088,329	8.751
25	513.632,194 648.088,329	26	513.640,381 648.092,99	9.421	26	513.640,381 648.092,99	27	513.652,192 648.090,83	12.007
27	513.652,192 648.090,83	28	513.671,228 648.080,551	21.634	28	513.671,228 648.080,551	29	513.687,227 648.068,066	20.294
29	513.687,227 648.068,066	30	513.718,04 648.050,88	35.282	30	513.718,04 648.050,88	31	513.735,706 648.055,969	18.384
31	513.735,706 648.055,969	32	513.753,073 648.062,896	18.697	32	513.753,073 648.062,896	1	513.761,224 648.112,254	50.027

** Lungimile segmentelor sunt determinate în planul de proiecție Stereo 70 și sunt rotunjite la 1 milimetru.

*** Distanța dintre puncte este formată din segmente cumulate ce sunt mai mici decât valoarea 1 milimetru.

**DATE DESPRE IMOBILUL NR. 3261**

Oficiul de Cadastru și Publicitate Imobiliară SUCEAVA
Biroul de Cadastru și Publicitate Imobiliară Vatra Dornei

A. Partea I. Descrierea imobilului

TEREN Necunoscut

Adresa: Loc. Praleni, Jud. Suceava

Nr. Crt	Nr cadastral Nr. topografic	Suprafața* (mp)	Observații / Referințe
A1		11.080	Sector cadastral:15 Teren neimprejmut;

B. Partea II. Proprietari și acte

Inscrieri privitoare la dreptul de proprietate și alte drepturi reale		Referințe
/		
Act Normativ nr. 7, din 13/03/1996 emis de PARLAMENTUL ROMANIEI;		
B1	Intabulare, drept de PROPRIETATE, dobandit prin Lege, cota actuala 1/1, cota initiala 1/1 1) NEIDENTIFICAT NEIDENTIFICAT	A1
Act Administrativ nr. 6555, din 07/08/2023 emis de PRIMARIA COMUNEI POIANA STAMPEI;		
B2	SE NOTEAZA POSESIA FAPTICA IN FAVOAREA LUI 1) CANDREA CRISTINEL	A1

C. Partea III. SARCINI .

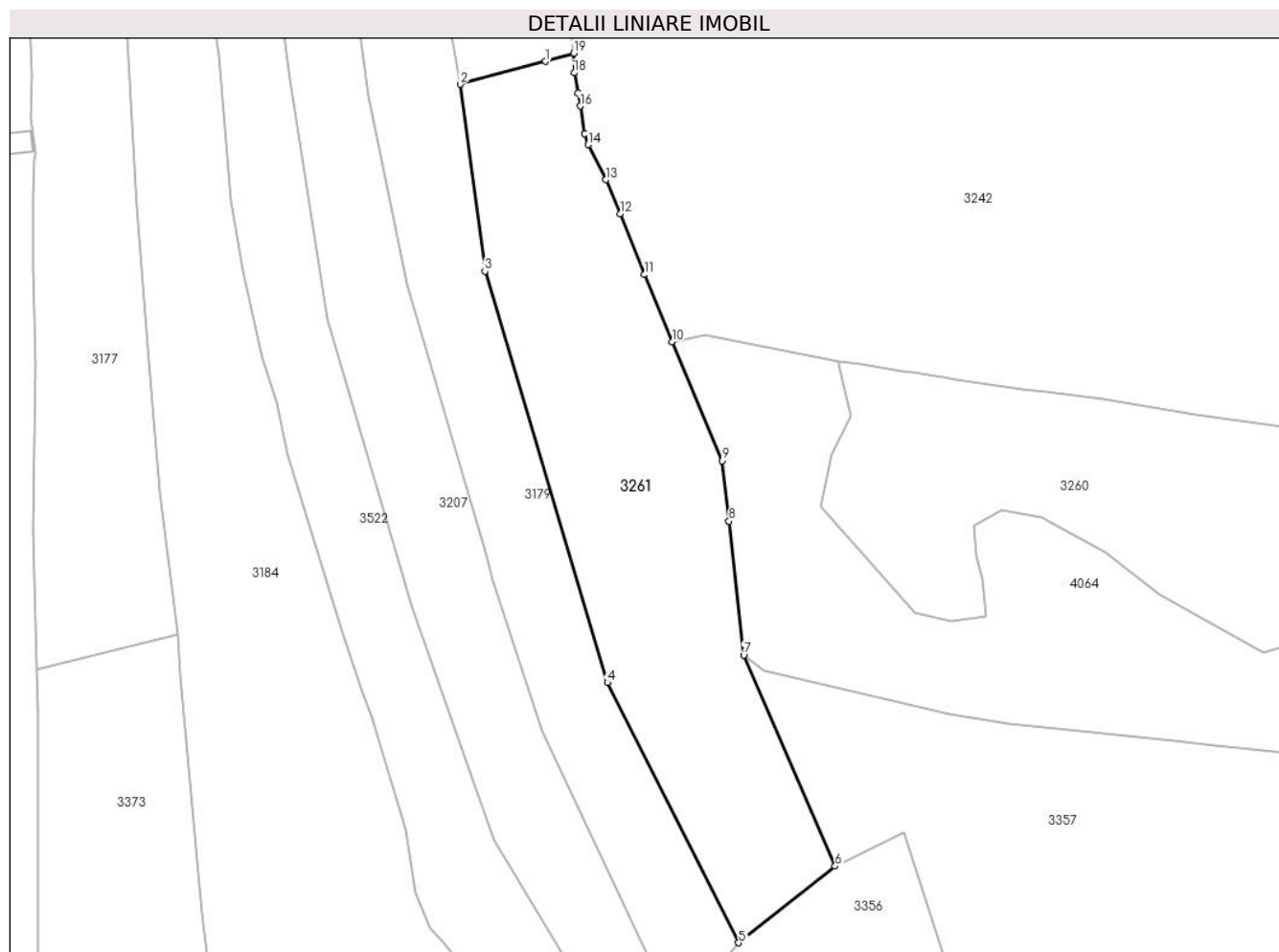
Inscrieri privind dezmembramintele dreptului de proprietate, drepturi reale de garanție și sarcini	Referințe
NU SUNT	

Anexa Nr. 1 La Partea I

Teren

Nr cadastral	Suprafața (mp)*	Observații / Referințe
	11.080	

* Suprafața este determinată în planul de proiecție Stereo 70.



Date referitoare la teren

Crt	Categorie folosință	Intravilan	Suprafața (mp)	Tarla	Parcelă	Nr. topo	Observații / Referințe
1	faneata	DA	9.659	-	-	-	
2	faneata	NU	1.421	-	-	-	

Lungime Segmente

1) Valorile lungimilor segmentelor sunt obținute din proiecție în plan.

Punct început	X / Y	Punct sfârșit	X / Y	Lungime segment (** (m)
1	513.504,668 648.226,264	2	513.479,374 648.219,426	26.202
2	513.479,374 648.219,426	3	513.486,738 648.163,952	55.961
3	513.486,738 648.163,952	4	513.523,095 648.041,86	127.39
4	513.523,095 648.041,86	5	513.562,096 647.964,598	86.548

Punct început	X / Y	Punct sfârșit	X / Y	Lungime segment (** (m)
5	513.562,096 647.964,598	6	513.590,819 647.987,34	36.636
6	513.590,819 647.987,34	7	513.563,597 648.049,925	68.249
7	513.563,597 648.049,925	8	513.559,263 648.089,733	40.043
8	513.559,263 648.089,733	9	513.557,305 648.107,717	18.09
9	513.557,305 648.107,717	10	513.542,282 648.143,057	38.401
10	513.542,282 648.143,057	11	513.534,182 648.162,966	21.494
11	513.534,182 648.162,966	12	513.527,005 648.181,005	19.414
12	513.527,005 648.181,005	13	513.522,681 648.191,11	10.991
13	513.522,681 648.191,11	14	513.517,399 648.201,539	11.69
14	513.517,399 648.201,539	15	513.516,455 648.204,822	3.416
15	513.516,455 648.204,822	16	513.515,054 648.212,984	8.281
16	513.515,054 648.212,984	17	513.514,387 648.216,866	3.939
17	513.514,387 648.216,866	18	513.513,288 648.222,848	6.082
18	513.513,288 648.222,848	19	513.513,119 648.228,682	5.836
19	513.513,119 648.228,682	1	513.504,668 648.226,264	8.79

** Lungimile segmentelor sunt determinate în planul de proiecție Stereo 70 și sunt rotunjite la 1 milimetru.

*** Distanța dintre puncte este formată din segmente cumulate ce sunt mai mici decât valoarea 1 milimetru.

**DATE DESPRE IMOBILUL NR. 3262**

Oficiul de Cadastru și Publicitate Imobiliară SUCEAVA
Biroul de Cadastru și Publicitate Imobiliară Vatra Dornei

A. Partea I. Descrierea imobilului

TEREN Extravilan

Adresa: Jud. Suceava

Nr. Crt	Nr cadastral Nr. topografic	Suprafața* (mp)	Observații / Referințe
A1	31338	5.000	Sector cadastral:15 Teren neimprejmuit;

B. Partea II. Proprietari și acte

Inscrieri privitoare la dreptul de proprietate și alte drepturi reale		Referințe
4139 / 07/04/2017		
Hotarare Judecatoreasca nr. 93, din 31/01/2017 emis de Judecătoria Vatra Dornei;		
B3	Intabulare, drept de PROPRIETATE, dobandit prin Hotarare Judecatoreasca, cota actuala 1/1, cota initiala 1/1 1) RUSU-UJICĂ CONSTANTIN	A1
B4	se menționează că imobilul constituie patrimoniu de afectațiune pentru PFA Rusu Ujică Constantin având CUI 31627914	A1

C. Partea III. SARCINI .

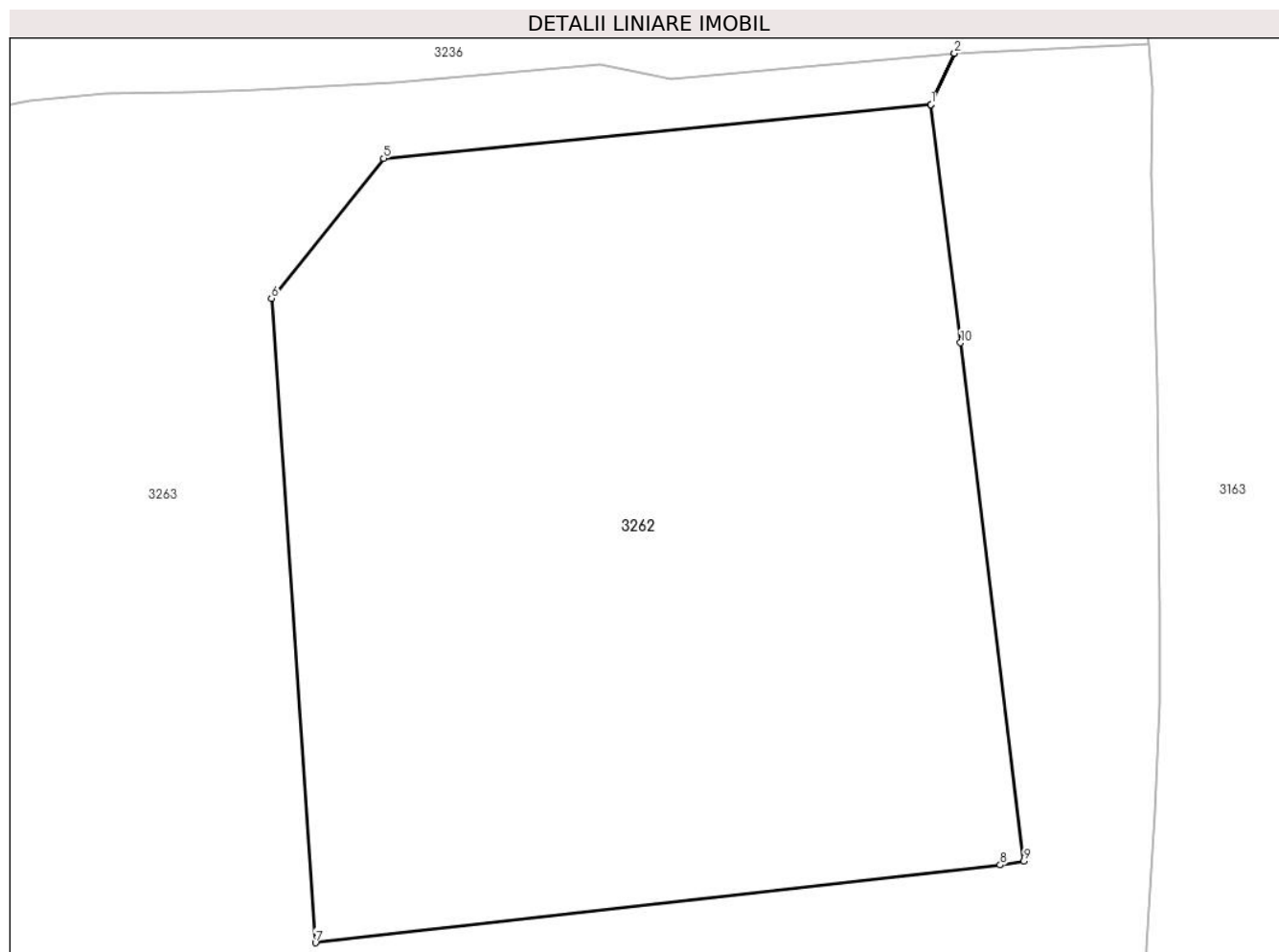
Inscrieri privind dezmembramintele dreptului de proprietate, drepturi reale de garanție și sarcini	Referințe
NU SUNT	

Anexa Nr. 1 La Partea I

Teren

Nr cadastral	Suprafața (mp)*	Observații / Referințe
31338	5.000	

* Suprafața este determinată în planul de proiecție Stereo 70.



Date referitoare la teren

Crt	Categorie folosință	Intravilan	Suprafața (mp)	Tarla	Parcelă	Nr. topo	Observații / Referințe
1	padure	NU	5.000	-	-	-	Imobil neimprejmuit cu gard.

Lungime Segmente

1) Valorile lungimilor segmentelor sunt obținute din proiecție în plan.

Punct început	X / Y	Punct sfârșit	X / Y	Lungime segment (** (m)
1	513.299,786 648.168,209	2	513.302,067 648.173,214	5.5
2	513.302,067 648.173,214	3	513.302,055 648.173,213	0.012
3	513.302,055 648.173,213	4	513.299,774 648.168,208	5.5
4	513.299,774 648.168,208	5	513.246,317 648.162,94	53.716
5	513.246,317 648.162,94	6	513.235,365 648.149,279	17.509

Punct început	X / Y	Punct sfârșit	X / Y	Lungime segment (** (m)
6	513.235,365 648.149,279	7	513.239,658 648.086,378	63.047
7	513.239,658 648.086,378	8	513.306,543 648.093,975	67.315
8	513.306,543 648.093,975	9	513.308,853 648.094,337	2.338
9	513.308,853 648.094,337	10	513.302,685 648.144,95	50.987
10	513.302,685 648.144,95	1	513.299,786 648.168,209	23.439

** Lungimile segmentelor sunt determinate în planul de proiecție Stereo 70 și sunt rotunjite la 1 milimetru.

*** Distanța dintre puncte este formată din segmente cumulate ce sunt mai mici decât valoarea 1 milimetru.

**DATE DESPRE IMOBILUL NR. 3263**

Oficiul de Cadastru și Publicitate Imobiliară SUCEAVA
 Biroul de Cadastru și Publicitate Imobiliară Vatra Dornei

A. Partea I. Descrierea imobilului

TEREN Extravilan

Adresa: Jud. Suceava

Nr. Crt	Nr cadastral Nr. topografic	Suprafața* (mp)	Observații / Referințe
A1	31339	26.623	Sector cadastral:15 Teren imprejmuit;

B. Partea II. Proprietari și acte

Inscrieri privitoare la dreptul de proprietate și alte drepturi reale		Referințe
4138 / 07/04/2017		
Hotarare Judecatoreasca nr. 93, din 31/01/2017 emis de Judecătoria Vatra Dornei;		
B2	Intabulare, drept de PROPRIETATE, dobandit prin Hotarare Judecatoreasca, cota actuala 1/1, cota initiala 1/1 1) RUSU-UJICĂ CONSTANTIN	A1
B3	se menționează că imobilul constituie patrimoniu de afecțiune pentru PFA Rusu Ujică Constantin având CUI 31627914	A1

C. Partea III. SARCINI .

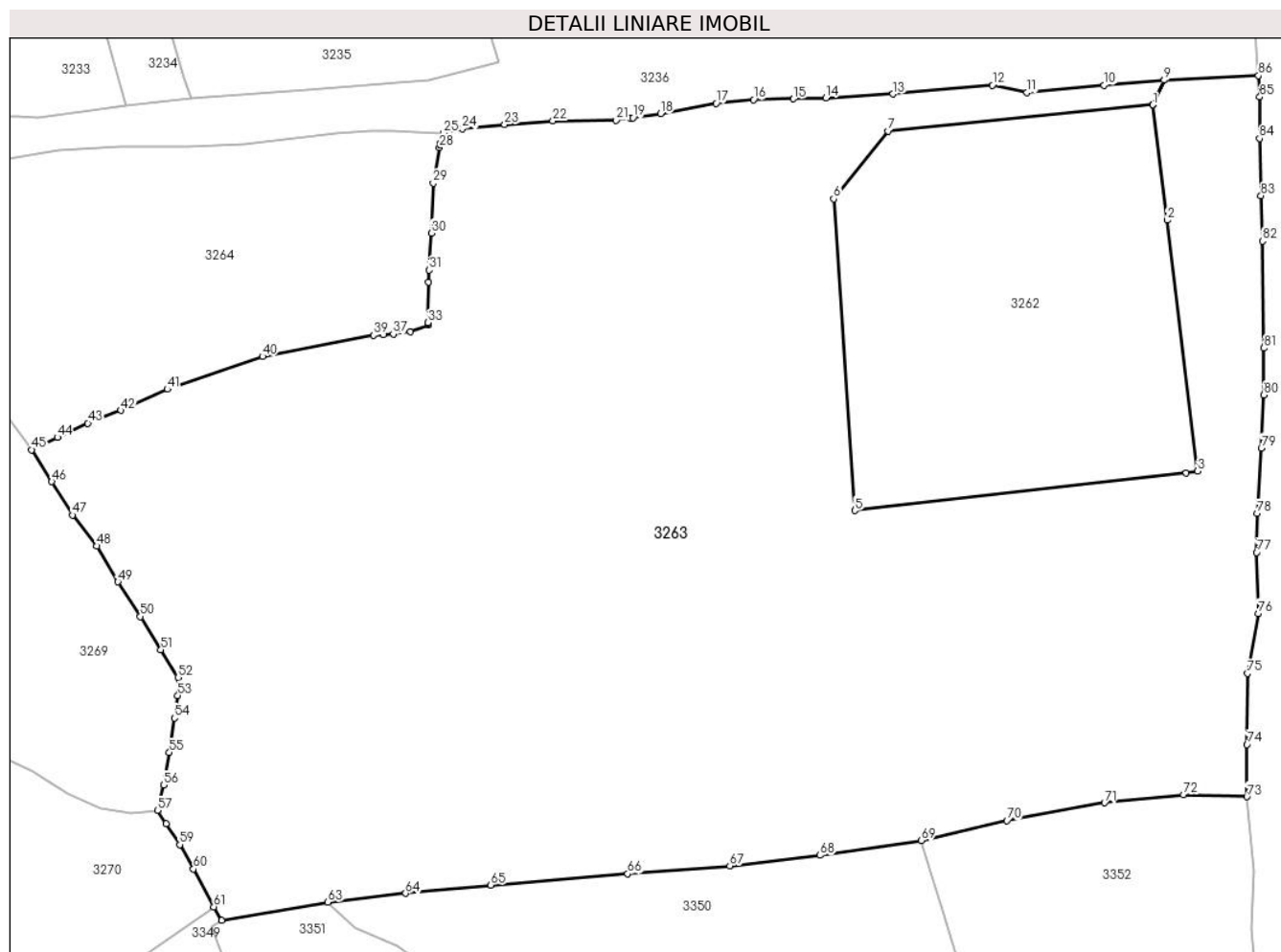
Inscrieri privind dezmembramintele dreptului de proprietate, drepturi reale de garanție și sarcini	Referințe
NU SUNT	

Anexa Nr. 1 La Partea I

Teren

Nr cadastral	Suprafața (mp)*	Observații / Referințe
31339	26.623	

* Suprafața este determinată în planul de proiecție Stereo 70.



Date referitoare la teren

Crt	Categorie folosință	Intravilan	Suprafața (mp)	Tarla	Parcelă	Nr. topo	Observații / Referințe
1	pașune	NU	26.623	-	-	-	Imobil împrejmuit parțial cu gard.

Lungime Segmente

1) Valorile lungimilor segmentelor sunt obținute din proiecție în plan.

Punct început	X / Y	Punct sfârșit	X / Y	Lungime segment
1	513.299,786 648.168,209	2	513.302,685 648.144,95	23.439
4	513.306,543 648.093,975	5	513.239,658 648.086,378	67.315
7	513.246,317 648.162,94	8	513.299,774 648.168,208	53.716
10	513.289,943 648.172,16	11	513.274,405 648.170,73	15.604
13	513.247,34 648.170,392	14	513.233,848 648.169,61	13.515
16	513.219,176 648.169,241	17	513.211,664 648.168,539	7.545
2	513.302,685 648.144,95	3	513.308,853 648.094,337	50.987
5	513.239,658 648.086,378	6	513.235,365 648.149,279	63.047
8	513.299,774 648.168,208	9	513.302,055 648.173,213	5.5
11	513.274,405 648.170,73	12	513.267,406 648.172,167	7.145
14	513.233,848 648.169,61	15	513.227,248 648.169,437	6.602
17	513.211,664 648.168,539	18	513.200,462 648.166,402	11.404
3	513.308,853 648.094,337	4	513.306,543 648.093,975	2.338
6	513.235,365 648.149,279	7	513.246,317 648.162,94	17.509
9	513.302,055 648.173,213	10	513.289,943 648.172,16	12.158
12	513.267,406 648.172,167	13	513.247,34 648.170,392	20.144
15	513.227,248 648.169,437	16	513.219,176 648.169,241	8.074
18	513.200,462 648.166,402	19	513.194,891 648.165,607	5.627

Punct început	X / Y	Punct sfârșit	X / Y	Lungime segment	Punct început	X / Y	Punct sfârșit	X / Y	Lungime segment	Punct început	X / Y	Punct sfârșit	X / Y	Lungime segment
19	513.194,891 648.165,607	20	513.194,21 648.165,51	0.688	20	513.194,21 648.165,51	21	513.191,491 648.165,121	2.747	21	513.191,491 648.165,121	22	513.178,7 648.164,981	12.79 2
22	513.178,7 648.164,981	23	513.168,96 648.164,236	9.768	23	513.168,96 648.164,236	24	513.160,47 648.163,41	8.53	24	513.160,47 648.163,41	25	513.156,649 648.162,541	3.919
25	513.156,649 648.162,541	26	513.155,933 648.160,286	2.366	26	513.155,933 648.160,286	27	513.155,892 648.160,157	0.135	27	513.155,892 648.160,157	28	513.155,801 648.159,629	0.536
28	513.155,801 648.159,629	29	513.154,57 648.152,402	7.331	29	513.154,57 648.152,402	30	513.154,198 648.142,331	10.07 8	30	513.154,198 648.142,331	31	513.153,773 648.134,899	7.444
31	513.153,773 648.134,899	32	513.153,562 648.132,481	2.427	32	513.153,562 648.132,481	33	513.153,484 648.124,283	8.198	33	513.153,484 648.124,283	34	513.153,482 648.124,032	0.251
34	513.153,482 648.124,032	35	513.153,627 648.123,789	0.283	35	513.153,627 648.123,789	36	513.149,978 648.122,407	3.902	36	513.149,978 648.122,407	37	513.146,488 648.122,001	3.514
37	513.146,488 648.122,001	38	513.144,432 648.121,863	2.061	38	513.144,432 648.121,863	39	513.142,475 648.121,757	1.96	39	513.142,475 648.121,757	40	513.120,111 648.117,456	22.77 4
40	513.120,111 648.117,456	41	513.100,916 648.110,841	20.30 3	41	513.100,916 648.110,841	42	513.091,517 648.106,606	10.30 9	42	513.091,517 648.106,606	43	513.084,841 648.104,013	7.162
43	513.084,841 648.104,013	44	513.078,711 648.101,138	6.771	44	513.078,711 648.101,138	45	513.073,509 648.098,661	5.762	45	513.073,509 648.098,661	46	513.077,585 648.092,215	7.627
46	513.077,585 648.092,215	47	513.081,737 648.085,489	7.904	47	513.081,737 648.085,489	48	513.086,655 648.079,233	7.958	48	513.086,655 648.079,233	49	513.090,919 648.072,021	8.378
49	513.090,919 648.072,021	50	513.095,478 648.065,034	8.343	50	513.095,478 648.065,034	51	513.099,586 648.058,327	7.865	51	513.099,586 648.058,327	52	513.103,071 648.052,738	6.587
52	513.103,071 648.052,738	53	513.103,003 648.049,091	3.648	53	513.103,003 648.049,091	54	513.102,32 648.044,536	4.606	54	513.102,32 648.044,536	55	513.101,302 648.037,59	7.02
55	513.101,302 648.037,59	56	513.100,163 648.031,009	6.679	56	513.100,163 648.031,009	57	513.098,895 648.025,926	5.239	57	513.098,895 648.025,926	58	513.100,613 648.023,198	3.224
58	513.100,613 648.023,198	59	513.103,396 648.019,024	5.017	59	513.103,396 648.019,024	60	513.106,192 648.014,112	5.652	60	513.106,192 648.014,112	61	513.110,289 648.006,477	8.665
61	513.110,289 648.006,477	62	513.111,824 648.003,715	3.16	62	513.111,824 648.003,715	63	513.133,328 648.007,413	21.82	63	513.133,328 648.007,413	64	513.149,0 648.009,176	15.77 1
64	513.149,0 648.009,176	65	513.166,198 648.010,867	17.28 1	65	513.166,198 648.010,867	66	513.193,815 648.013,13	27.71	66	513.193,815 648.013,13	67	513.214,407 648.014,732	20.65 4
67	513.214,407 648.014,732	68	513.232,625 648.016,849	18.34 1	68	513.232,625 648.016,849	69	513.253,029 648.019,831	20.62 1	69	513.253,029 648.019,831	70	513.270,327 648.023,856	17.76
70	513.270,327 648.023,856	71	513.290,037 648.027,468	20.03 8	71	513.290,037 648.027,468	72	513.305,943 648.029,119	15.99 1	72	513.305,943 648.029,119	73	513.318,778 648.028,667	12.84 3
73	513.318,778 648.028,667	74	513.318,802 648.039,191	10.52 4	74	513.318,802 648.039,191	75	513.318,901 648.053,54	14.34 9	75	513.318,901 648.053,54	76	513.321,086 648.065,661	12.31 6
76	513.321,086 648.065,661	77	513.320,749 648.077,935	12.27 9	77	513.320,749 648.077,935	78	513.320,855 648.085,815	7.881	78	513.320,855 648.085,815	79	513.321,685 648.099,009	13.22
79	513.321,685 648.099,009	80	513.322,148 648.109,711	10.71 2	80	513.322,148 648.109,711	81	513.322,187 648.119,153	9.442	81	513.322,187 648.119,153	82	513.321,893 648.140,741	21.59
82	513.321,893 648.140,741	83	513.321,608 648.149,877	9.14	83	513.321,608 648.149,877	84	513.321,359 648.161,412	11.53 8	84	513.321,359 648.161,412	85	513.321,37 648.169,781	8.369
85	513.321,37 648.169,781	86	513.321,091 648.174,125	4.353	86	513.321,091 648.174,125	87	513.302,067 648.173,214	19.04 6	87	513.302,067 648.173,214	1	513.299,786 648.168,209	5.5

** Lungimile segmentelor sunt determinate în planul de proiecție Stereo 70 și sunt rotunjite la 1 milimetru.

*** Distanța dintre puncte este formată din segmente cumulate ce sunt mai mici decât valoarea 1 milimetru.

**DATE DESPRE IMOBILUL NR. 3264**

Oficiul de Cadastru și Publicitate Imobiliară SUCEAVA
Biroul de Cadastru și Publicitate Imobiliară Vatra Dornei

A. Partea I. Descrierea imobilului

TEREN Necunoscut

Adresa: Loc. Praleni, Jud. Suceava

Nr. Crt	Nr cadastral Nr. topografic	Suprafața* (mp)	Observații / Referințe
A1	30438	Din acte: 5.249 Masurata: 5.250	Sector cadastral:15 Teren imprejmuit;

B. Partea II. Proprietari și acte

Inscrieri privitoare la dreptul de proprietate și alte drepturi reale		Referințe
4440 / 18/06/2010		
Hotarare Judecatoreasca nr. 341, din 04/03/2010 emis de JUDECATORIA VATRA DORNEI;		
B1	Intabulare, drept de PROPRIETATE bun comun, dobandit prin Hotarare Judecatoreasca, cota actuala 1/1, cota initiala 1/1 1) RUSU - UJICA ASPAZIA 2) RUSU - UJICA CONSTANTIN	A1

C. Partea III. SARCINI .

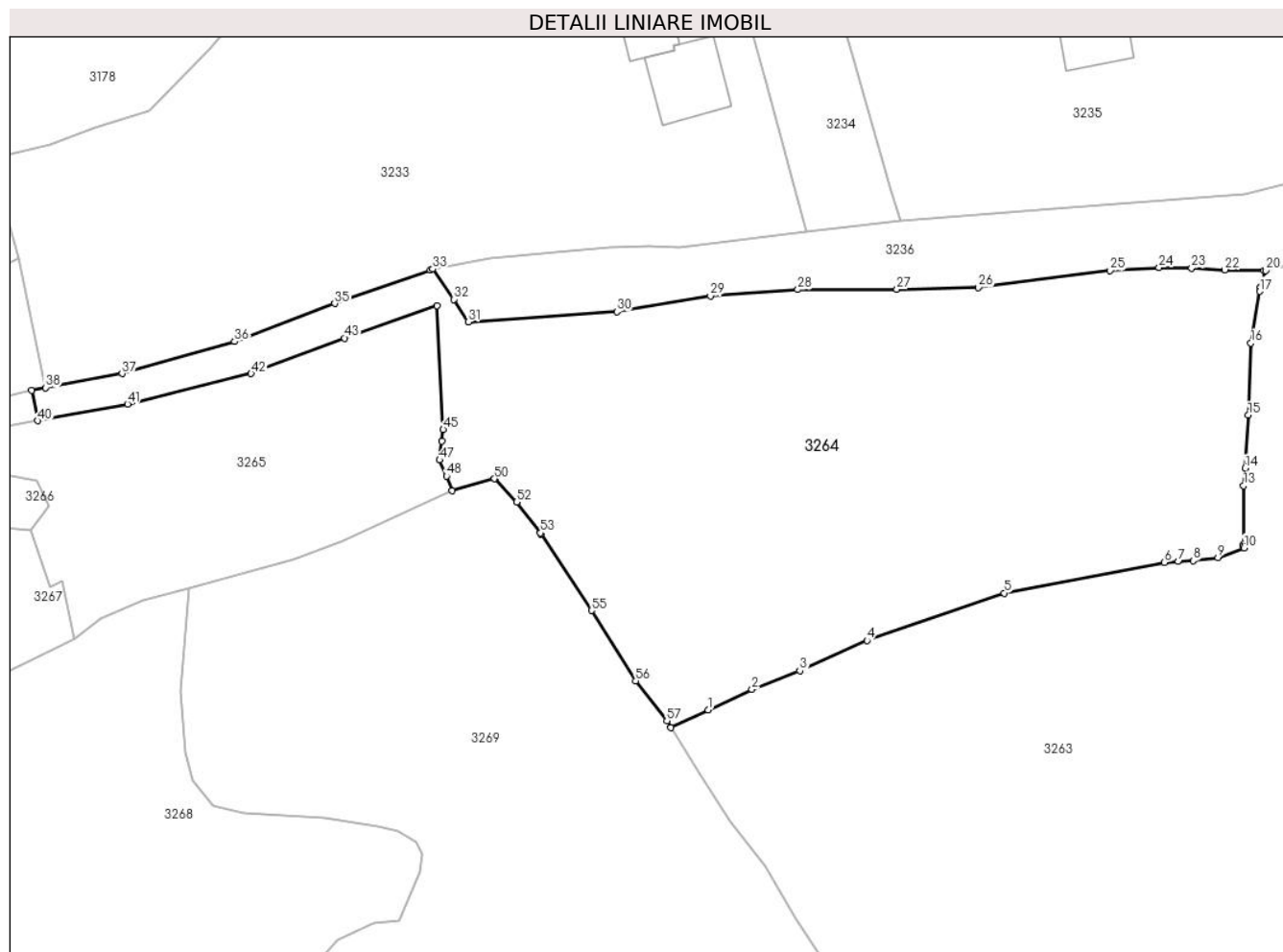
Inscrieri privind dezmembramintele dreptului de proprietate, drepturi reale de garanție și sarcini	Referințe
NU SUNT	

Anexa Nr. 1 La Partea I

Teren

Nr cadastral	Suprafața (mp)*	Observații / Referințe
30438	Din acte: 5.249 Masurata: 5.250	

* Suprafața este determinată în planul de proiecție Stereo 70.



Date referitoare la teren

Crt	Categorie folosință	Intravilan	Suprafața (mp)	Tarla	Parcelă	Nr. topo	Observații / Referințe
1	faneata	DA	4.884	-	-	-	
2	drum	DA	6	-	-	-	
3	drum	NU	278	-	-	-	
4	faneata	NU	3	-	-	-	
5	faneata	NU	63	-	-	-	
6	faneata	NU	7	-	-	-	
7	faneata	NU	9	-	-	-	

Lungime Segmente

1) Valorile lungimilor segmentelor sunt obținute din proiecție în plan.

Punct început	X / Y	Punct sfârșit	X / Y	Lungime segment
1	513.078,711 648.101,138	2	513.084,841 648.104,013	6.771
2	513.084,841 648.104,013	3	513.091,517 648.106,606	7.162
3	513.091,517 648.106,606	4	513.100,916 648.110,841	10.309

Punct început	X / Y	Punct sfârșit	X / Y	Lungime segment	Punct început	X / Y	Punct sfârșit	X / Y	Lungime segment	Punct început	X / Y	Punct sfârșit	X / Y	Lungime segment
4	513.100,916 648.110,841	5	513.120,111 648.117,456	20.303	5	513.120,111 648.117,456	6	513.142,475 648.121,757	22.774	6	513.142,475 648.121,757	7	513.144,432 648.121,863	1.96
7	513.144,432 648.121,863	8	513.146,488 648.122,001	2.061	8	513.146,488 648.122,001	9	513.149,978 648.122,407	3.514	9	513.149,978 648.122,407	10	513.153,627 648.123,789	3.902
10	513.153,627 648.123,789	11	513.153,482 648.124,032	0.283	11	513.153,482 648.124,032	12	513.153,484 648.124,283	0.251	12	513.153,484 648.124,283	13	513.153,562 648.132,481	8.198
13	513.153,562 648.132,481	14	513.153,773 648.134,899	2.427	14	513.153,773 648.134,899	15	513.154,198 648.142,331	7.444	15	513.154,198 648.142,331	16	513.154,57 648.152,402	10.078
16	513.154,57 648.152,402	17	513.155,801 648.159,629	7.331	17	513.155,801 648.159,629	18	513.155,892 648.160,157	0.536	18	513.155,892 648.160,157	19	513.155,933 648.160,286	0.135
19	513.155,933 648.160,286	20	513.156,649 648.162,541	2.366	20	513.156,649 648.162,541	21	513.156,383 648.162,546	0.266	21	513.156,383 648.162,546	22	513.150,914 648.162,639	5.47
22	513.150,914 648.162,639	23	513.146,289 648.162,863	4.63	23	513.146,289 648.162,863	24	513.141,737 648.162,962	4.553	24	513.141,737 648.162,962	25	513.134,902 648.162,525	6.849
25	513.134,902 648.162,525	26	513.116,485 648.160,165	18.568	26	513.116,485 648.160,165	27	513.105,093 648.159,898	11.395	27	513.105,093 648.159,898	28	513.091,243 648.159,886	13.85
28	513.091,243 648.159,886	29	513.079,025 648.158,968	12.252	29	513.079,025 648.158,968	30	513.065,964 648.156,775	13.244	30	513.065,964 648.156,775	31	513.045,214 648.155,363	20.798
31	513.045,214 648.155,363	32	513.043,158 648.158,51	3.759	32	513.043,158 648.158,51	33	513.040,225 648.162,769	5.171	33	513.040,225 648.162,769	34	513.039,88 648.162,647	0.366
34	513.039,88 648.162,647	35	513.026,531 648.157,943	14.154	35	513.026,531 648.157,943	36	513.012,534 648.152,617	14.976	36	513.012,534 648.152,617	37	512.996,798 648.148,126	16.364
37	512.996,798 648.148,126	38	512.986,124 648.146,17	10.852	38	512.986,124 648.146,17	39	512.984,172 648.145,799	1.987	39	512.984,172 648.145,799	40	512.985,046 648.141,54	4.348
40	512.985,046 648.141,54	41	512.997,56 648.143,879	12.731	41	512.997,56 648.143,879	42	513.014,857 648.148,149	17.816	42	513.014,857 648.148,149	43	513.027,904 648.153,105	13.957
43	513.027,904 648.153,105	44	513.040,82 648.157,626	13.684	44	513.040,82 648.157,626	45	513.041,695 648.140,312	17.336	45	513.041,695 648.140,312	46	513.041,504 648.138,666	1.657
46	513.041,504 648.138,666	47	513.041,199 648.136,048	2.636	47	513.041,199 648.136,048	48	513.042,138 648.133,8	2.436	48	513.042,138 648.133,8	49	513.042,972 648.131,806	2.161
49	513.042,972 648.131,806	50	513.048,826 648.133,436	6.077	50	513.048,826 648.133,436	51	513.048,889 648.133,453	0.065	51	513.048,889 648.133,453	52	513.051,938 648.130,191	4.465
52	513.051,938 648.130,191	53	513.055,277 648.125,859	5.469	53	513.055,277 648.125,859	54	513.055,355 648.125,742	0.141	54	513.055,355 648.125,742	55	513.062,439 648.115,035	12.838
55	513.062,439 648.115,035	56	513.068,6 648.105,188	11.616	56	513.068,6 648.105,188	57	513.072,944 648.099,597	7.08	57	513.072,944 648.099,597	58	513.073,509 648.098,661	1.093
58	513.073,509 648.098,661	1	513.078,711 648.101,138	5.762										

** Lungimile segmentelor sunt determinate în planul de proiecție Stereo 70 și sunt rotunjite la 1 milimetru.

*** Distanța dintre puncte este formată din segmente cumulate ce sunt mai mici decât valoarea 1 milimetru.

**DATE DESPRE IMOBILUL NR. 3265**

Oficiul de Cadastru și Publicitate Imobiliară SUCEAVA
Biroul de Cadastru și Publicitate Imobiliară Vatra Dornei

A. Partea I. Descrierea imobilului

TEREN Extravilan

Adresa: Jud. Suceava

Nr. Crt	Nr cadastral Nr. topografic	Suprafața* (mp)	Observații / Referințe
A1		1.612	Sector cadastral:15 Teren neimprejmuit; Top.3046/4parte, 3043parte (CF 767 Dorna Candrenilor- CFE 30448 Poiana Stampei)

B. Partea II. Proprietari și acte

Inscrieri privitoare la dreptul de proprietate și alte drepturi reale	Referințe
/	
Act Normativ nr. 7, din 13/03/1996 emis de PARLAMENTUL ROMANIEI;	
B1	Inscrierea provizorie, drept de PROPRIETATE, dobandit prin Lege, cota actuala 1/1, cota initiala 1/1
	1) COMUNA POIANA STAMPEI, CIF:5021250

C. Partea III. SARCINI .

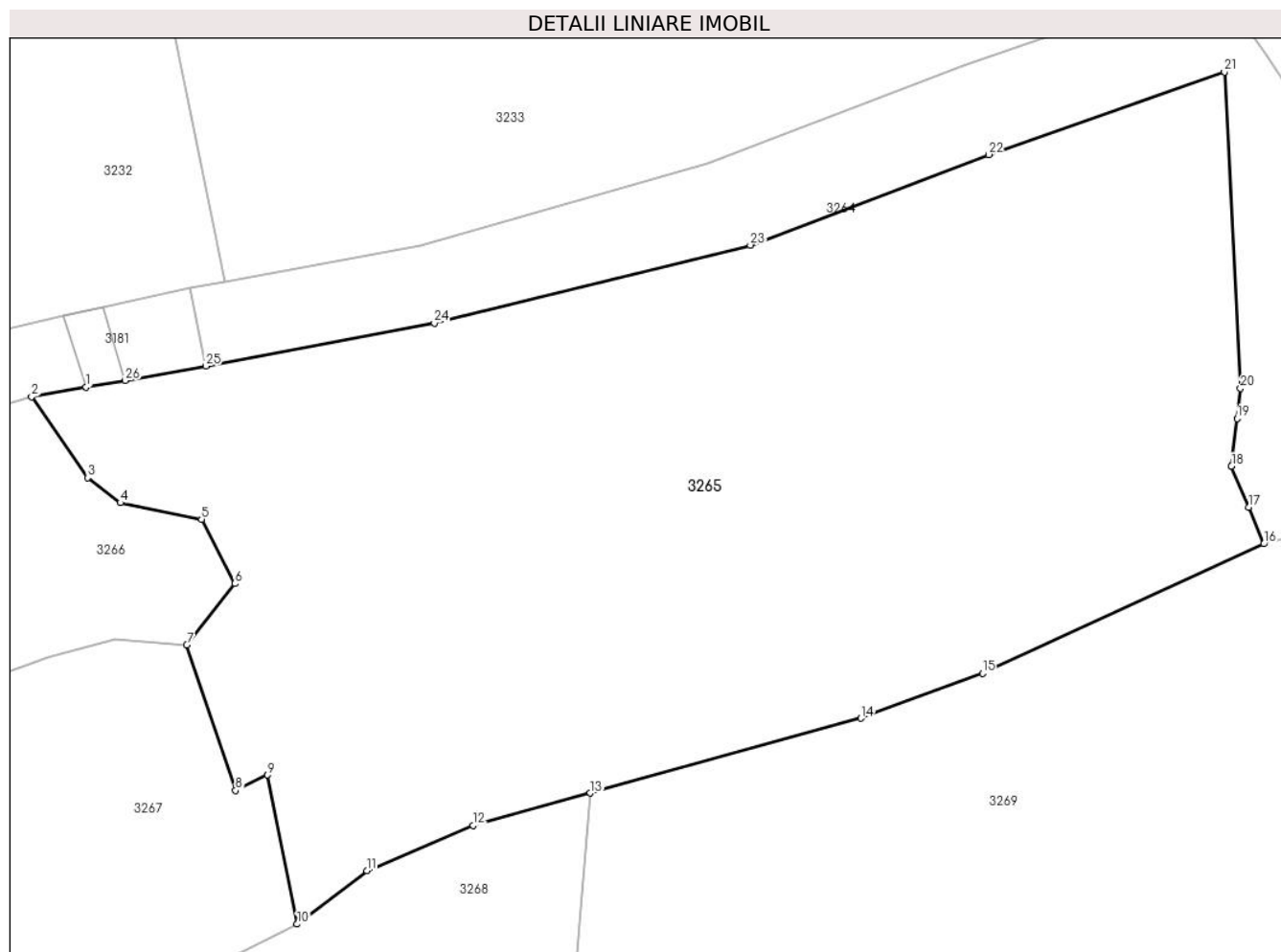
Inscrieri privind dezmembramintele dreptului de proprietate, drepturi reale de garanție și sarcini	Referințe
NU SUNT	

Anexa Nr. 1 La Partea I

Teren

Nr cadastral	Suprafața (mp)*	Observații / Referințe
	1.612	Top.3046/4parte, 3043parte (CF 767 Dorna Candrenilor- CFE 30448 Poiana Stampei)

* Suprafața este determinată în planul de proiecție Stereo 70.



Date referitoare la teren

Crt	Categorie folosință	Intravilan	Suprafața (mp)	Tarla	Parcelă	Nr. topo	Observații / Referințe
1	faneata	NU	1.612	-	-	-	

Lungime Segmente

1) Valorile lungimilor segmentelor sunt obținute din proiecție în plan.

Punct început	X / Y	Punct sfârșit	X / Y	Lungime segment (** (m)
1	512.978,501 648.140,392	2	512.975,514 648.139,861	3.034
3	512.978,569 648.135,425	4	512.980,369 648.134,056	2.261
5	512.984,814 648.133,158	6	512.986,636 648.129,633	3.968
7	512.984,006 648.126,282	8	512.986,677 648.118,32	8.398
9	512.988,427 648.119,164	10	512.990,052 648.111,006	8.318

Punct început	X / Y	Punct sfârșit	X / Y	Lungime segment (** (m)
2	512.975,514 648.139,861	3	512.978,569 648.135,425	5.386
4	512.980,369 648.134,056	5	512.984,814 648.133,158	4.535
6	512.986,636 648.129,633	7	512.984,006 648.126,282	4.26
8	512.986,677 648.118,32	9	512.988,427 648.119,164	1.943
10	512.990,052 648.111,006	11	512.993,862 648.113,934	4.805

Punct început	X / Y	Punct sfârșit	X / Y	Lungime segment (** (m)
11	512.993,862 648.113,934	12	512.999,696 648.116,403	6.335
13	513.006,101 648.118,174	14	513.020,902 648.122,268	15.357
15	513.027,569 648.124,737	16	513.042,972 648.131,806	16.948
17	513.042,138 648.133,8	18	513.041,199 648.136,048	2.436
19	513.041,504 648.138,666	20	513.041,695 648.140,312	1.657
21	513.040,82 648.157,626	22	513.027,904 648.153,105	13.684
23	513.014,857 648.148,149	24	512.997,56 648.143,879	17.816
25	512.985,046 648.141,54	26	512.980,639 648.140,748	4.478

Punct început	X / Y	Punct sfârșit	X / Y	Lungime segment (** (m)
12	512.999,696 648.116,403	13	513.006,101 648.118,174	6.645
14	513.020,902 648.122,268	15	513.027,569 648.124,737	7.109
16	513.042,972 648.131,806	17	513.042,138 648.133,8	2.161
18	513.041,199 648.136,048	19	513.041,504 648.138,666	2.636
20	513.041,695 648.140,312	21	513.040,82 648.157,626	17.336
22	513.027,904 648.153,105	23	513.014,857 648.148,149	13.957
24	512.997,56 648.143,879	25	512.985,046 648.141,54	12.731
26	512.980,639 648.140,748	1	512.978,501 648.140,392	2.167

** Lungimile segmentelor sunt determinate în planul de proiecție Stereo 70 și sunt rotunjite la 1 milimetru.

*** Distanța dintre puncte este formată din segmente cumulate ce sunt mai mici decât valoarea 1 milimetru.

**DATE DESPRE IMOBILUL NR. 3266**

Oficiul de Cadastru și Publicitate Imobiliară SUCEAVA
Biroul de Cadastru și Publicitate Imobiliară Vatra Dornei

A. Partea I. Descrierea imobilului

TEREN Necunoscut

Adresa: Loc. Pilugani, Str Andrieni, Jud. Suceava

Nr. Crt	Nr cadastral Nr. topografic	Suprafața* (mp)	Observații / Referințe
A1		1.015	Sector cadastral:15 Teren imprejmuit; Top3060/1parte (CF 1732 Dorna Candrenilor- CFE 32542 Poiana Stampei); Top 3046/3 parte (CF 766 Dorna Candrenilor), Top.3046/4 parte (CF 767 Dorna Candrenilor- CFE 30448 Poiana Stampei)

Construcții

Crt	Nr cadastral Nr. topografic	Adresa	Observații / Referințe
A1.1		Loc. Pilugani, Str Andrieni, Jud. Suceava	Nr. niveluri:1; S. construita la sol:93 mp; S. construita desfasurata:93 mp;
A1.2		Loc. Pilugani, Str Andrieni, Jud. Suceava	Nr. niveluri:1; S. construita la sol:19 mp; S. construita desfasurata:19 mp;

B. Partea II. Proprietari și acte

Inscrieri privitoare la dreptul de proprietate și alte drepturi reale		Referințe
/		
Act Normativ nr. 7, din 13/03/1996 emis de PARLAMENTUL ROMANIEI;		
B1	Intabulare, drept de PROPRIETATE, dobandit prin Lege, cota actuala 1/1, cota initiala 1/1 1) NEIDENTIFICAT NEIDENTIFICAT	A1
Act Administrativ nr. 800, din 27/01/2023 emis de PRIMARIA COMUNEI POIANA STAMPEI;		
B2	SE NOTEAZA POSESIA FAPTICA IN FAVOAREA LUI 1) RUSU ANDREI	A1
Act Administrativ nr. 2981, din 31/03/2023 emis de PRIMARIA COMUNEI POIANA STAMPEI;		
B3	Intabulare, drept de PROPRIETATE, dobandit prin Lege, cota actuala 1/1, cota initiala 1/1 1) RUSU ANDREI	A1.1, A1.2

C. Partea III. SARCINI .

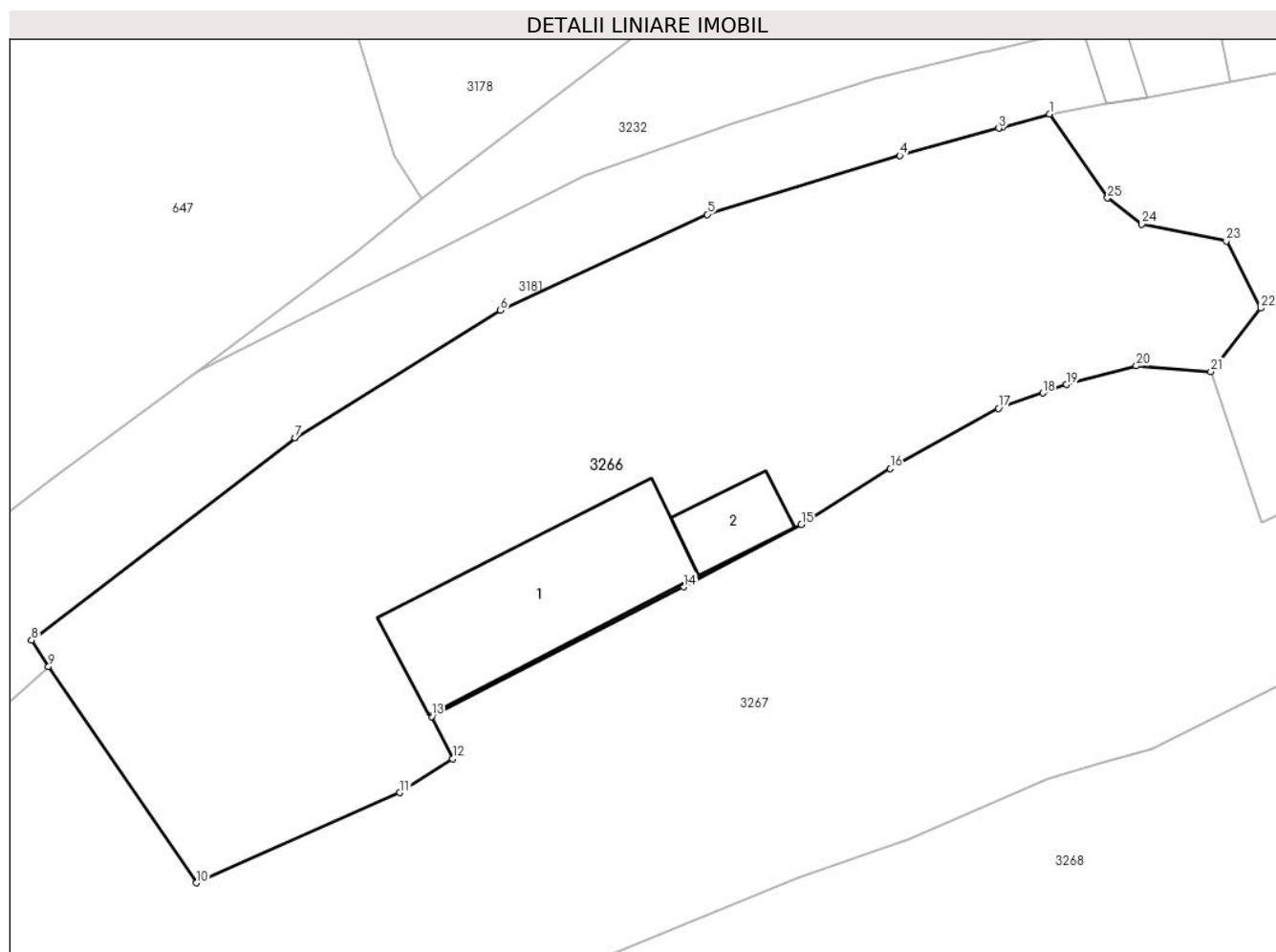
Inscrieri privind dezmembramintele dreptului de proprietate, drepturi reale de garanție și sarcini	Referințe
NU SUNT	

Anexa Nr. 1 La Partea I

Teren

Nr cadastral	Suprafața (mp)*	Observații / Referințe
	1.015	Top3060/1parte (CF 1732 Dorna Candrenilor- CFE 32542 Poiana Stampei); Top 3046/3 parte (CF 766 Dorna Candrenilor), Top.3046/4 parte (CF 767 Dorna Candrenilor- CFE 30448 Poiana Stampei)

* Suprafața este determinată în planul de proiecție Stereo 70.



Date referitoare la teren

Crt	Categorie folosință	Intravilan	Suprafața (mp)	Tarla	Parcelă	Nr. topo	Observații / Referințe
1	curți constructii	DA	905	-	-	-	
2	faneata	NU	110	-	-	-	

Date referitoare la construcții

Crt	Număr	Destinație construcție	Supraf. (mp)	Situație juridică	Observații / Referințe
A1.1		construcții anexa	93	Cu acte	Nr. niveluri:1; S. construita la sol:93 mp; S. construita desfasurata:93 mp;
A1.2		construcții anexa	19	Cu acte	Nr. niveluri:1; S. construita la sol:19 mp; S. construita desfasurata:19 mp;

Lungime Segmente

1) Valorile lungimilor segmentelor sunt obținute din proiecție în plan.

Punct început	X / Y	Punct sfârșit	X / Y	Lungime segment (** (m)
1	512.975,514 648.139,861	2	512.973,018 648.139,149	2.596

Punct început	X / Y	Punct sfârșit	X / Y	Lungime segment (** (m)
2	512.973,018 648.139,149	3	512.972,842 648.139,101	0.182

Punct început	X / Y	Punct sfârșit	X / Y	Lungime segment (** (m)
3	512.972,842 648.139,101	4	512.967,633 648.137,658	5.405
5	512.957,49 648.134,566	6	512.946,594 648.129,512	12.011
7	512.935,796 648.122,802	8	512.921,908 648.112,145	17.506
9	512.922,804 648.110,746	10	512.930,597 648.099,357	13.8
11	512.941,302 648.104,12	12	512.944,082 648.105,908	3.305
13	512.942,973 648.108,126	14	512.956,247 648.114,959	14.929
15	512.962,446 648.118,245	16	512.967,132 648.121,173	5.526
17	512.972,821 648.124,349	18	512.975,152 648.125,165	2.47
19	512.976,415 648.125,607	20	512.980,077 648.126,589	3.791
21	512.984,006 648.126,282	22	512.986,636 648.129,633	4.26
23	512.984,814 648.133,158	24	512.980,369 648.134,056	4.535
25	512.978,569 648.135,425	1	512.975,514 648.139,861	5.386

Punct început	X / Y	Punct sfârșit	X / Y	Lungime segment (** (m)
4	512.967,633 648.137,658	5	512.957,49 648.134,566	10.604
6	512.946,594 648.129,512	7	512.935,796 648.122,802	12.713
8	512.921,908 648.112,145	9	512.922,804 648.110,746	1.661
10	512.930,597 648.099,357	11	512.941,302 648.104,12	11.717
12	512.944,082 648.105,908	13	512.942,973 648.108,126	2.48
14	512.956,247 648.114,959	15	512.962,446 648.118,245	7.016
16	512.967,132 648.121,173	17	512.972,821 648.124,349	6.515
18	512.975,152 648.125,165	19	512.976,415 648.125,607	1.338
20	512.980,077 648.126,589	21	512.984,006 648.126,282	3.941
22	512.986,636 648.129,633	23	512.984,814 648.133,158	3.968
24	512.980,369 648.134,056	25	512.978,569 648.135,425	2.261

** Lungimile segmentelor sunt determinate în planul de proiecție Stereo 70 și sunt rotunjite la 1 milimetru.

*** Distanța dintre puncte este formată din segmente cumulate ce sunt mai mici decât valoarea 1 milimetru.

**DATE DESPRE IMOBILUL NR. 3267**

Oficiul de Cadastru și Publicitate Imobiliară SUCEAVA
Biroul de Cadastru și Publicitate Imobiliară Vatra Dornei

A. Partea I. Descrierea imobilului

TEREN Necunoscut

Adresa: Loc. Pilugani, Str Andrieni, Nr. 19, Jud. Suceava

Nr. Crt	Nr cadastral Nr. topografic	Suprafața* (mp)	Observații / Referințe
A1	30533	Din acte: 2.825 Masurata: 3.368	Sector cadastral:15 Teren imprejmuit;

Construcții

Crt	Nr cadastral Nr. topografic	Adresa	Observații / Referințe
A1.1	30533	Loc. Pilugani, Str Andrieni, Nr. 19, Jud. Suceava	Nr. niveluri:2; S. construita la sol:103 mp; S. construita desfasurata:154 mp; casă P+M
A1.2	30533-C2	Loc. Pilugani, Str Andrieni, Nr. 19, Jud. Suceava	Nr. niveluri:1; S. construita la sol:73 mp; S. construita desfasurata:73 mp; grajd
A1.3	30533-C3	Loc. Pilugani, Str Andrieni, Nr. 19, Jud. Suceava	Nr. niveluri:1; S. construita la sol:35 mp; S. construita desfasurata:35 mp; anexă
A1.4	30533	Loc. Pilugani, Str Andrieni, Nr. 19, Jud. Suceava	Nr. niveluri:1; S. construita la sol:19 mp; S. construita desfasurata:19 mp;
A1.5	30533	Loc. Pilugani, Str Andrieni, Nr. 19, Jud. Suceava	Nr. niveluri:1; S. construita la sol:53 mp; S. construita desfasurata:53 mp;

B. Partea II. Proprietari și acte

Inscrieri privitoare la dreptul de proprietate și alte drepturi reale		Referințe
2292 / 04/06/1996		
Act Notarial nr. 2235, din 29/05/1996 emis de BNP Horia Ilie Scraba;		
B1	Intabulare, drept de PROPRIETATE, dobandit prin Conventie, cota actuala 1/1, cota initiala 1/1 1) RUSU ANDREI <i>OBSERVATII: (provenita din conversia CF 2787 a com. cad. Dorna Candrenilor)</i>	A1, A1.1, A1.2, A1.3
/		
Act Administrativ nr. 2981, din 31/03/2023 emis de PRIMARIA COMUNEI POIANA STAMPEI;		
B2	Intabulare, drept de PROPRIETATE, dobandit prin Lege, cota actuala 1/1, cota initiala 1/1 1) RUSU ANDREI	A1.4, A1.5

C. Partea III. SARCINI .

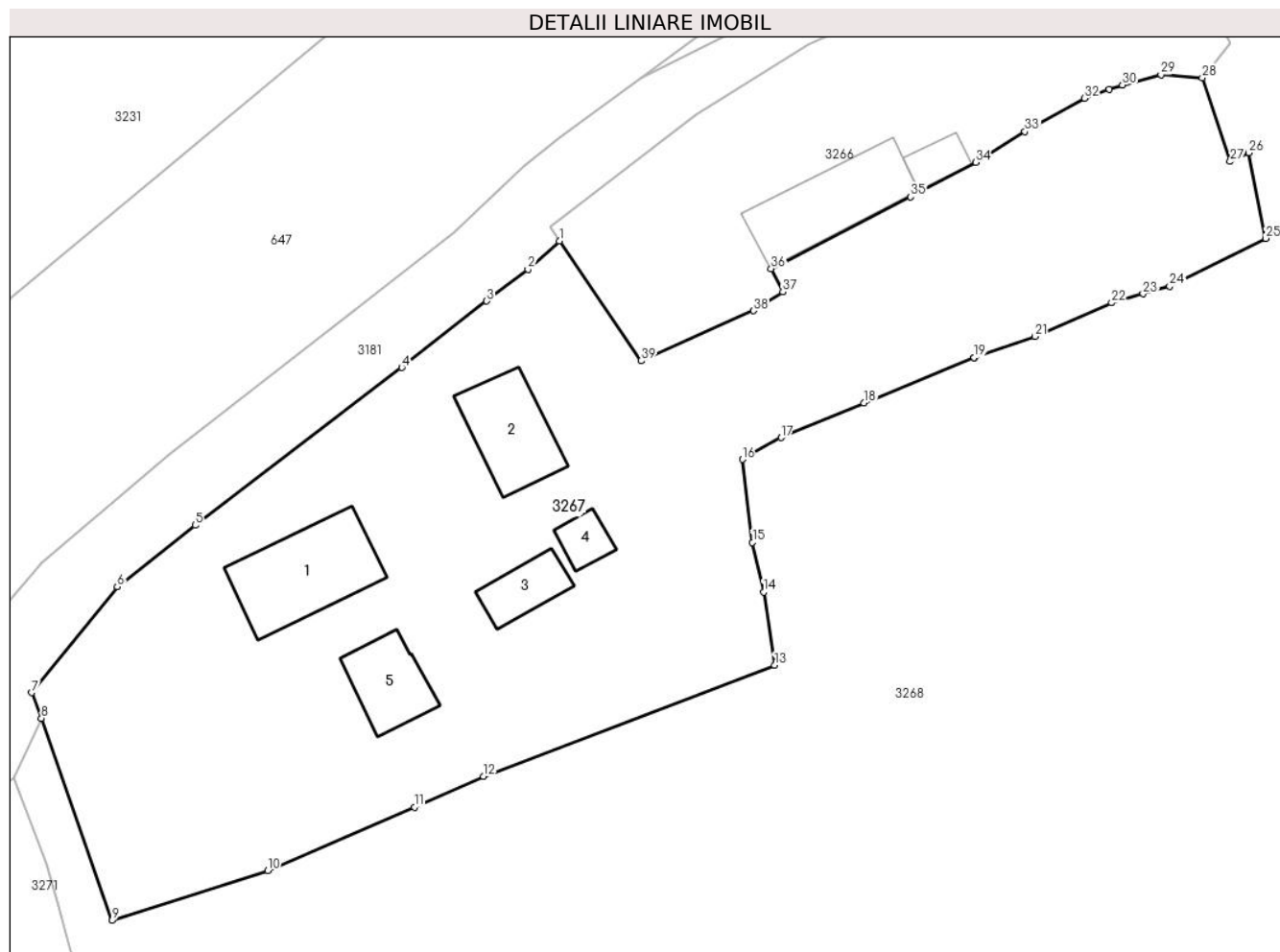
Inscrieri privind dezmembramintele dreptului de proprietate, drepturi reale de garanție și sarcini	Referințe
NU SUNT	

Anexa Nr. 1 La Partea I

Teren

Nr cadastral	Suprafața (mp)*	Observații / Referințe
30533	Din acte: 2.825 Masurata: 3.368	

* Suprafața este determinată în planul de proiecție Stereo 70.



Date referitoare la teren

Crt	Categorie folosință	Intra vilan	Suprafața (mp)	Tarla	Parcelă	Nr. topo	Observații / Referințe
1	curți constructii	DA	899	-	-	-	top. 1643
2	arabil	DA	362	-	-	-	
3	faneata	DA	735	-	-	-	
4	faneata	DA	1.169	-	-	-	
5	faneata	NU	203	-	-	-	

Date referitoare la construcții

Crt	Număr	Destinație construcție	Supraf. (mp)	Situație juridică	Observații / Referințe
A1.1	30533	construcții de locuințe	103	Cu acte	Nr. niveluri:2; S. construita la sol:103 mp; S. construita desfasurata:154 mp; casă P+M
A1.2	30533-C2	construcții anexa	73	Cu acte	Nr. niveluri:1; S. construita la sol:73 mp; S. construita desfasurata:73 mp; grajd
A1.3	30533-C3	construcții anexa	35	Cu acte	Nr. niveluri:1; S. construita la sol:35 mp; S. construita desfasurata:35 mp; anexă
A1.4	30533	construcții anexa	19	Cu acte	Nr. niveluri:1; S. construita la sol:19 mp; S. construita desfasurata:19 mp;
A1.5	30533	construcții de locuințe	53	Cu acte	Nr. niveluri:1; S. construita la sol:53 mp; S. construita desfasurata:53 mp;

Lungime Segmente

1) Valorile lungimilor segmentelor sunt obținute din proiecție în plan.

Punct început	X / Y	Punct sfârșit	X / Y	Lungime segment (** (m)
1	512.922,804 648.110,746	2	512.919,822 648.108,048	4.021
3	512.915,874 648.105,043	4	512.907,791 648.098,719	10.263
5	512.888,127 648.083,698	6	512.880,715 648.077,84	9.447
7	512.872,563 648.067,76	8	512.873,496 648.065,314	2.618
9	512.880,237 648.046,076	10	512.895,03 648.050,814	15.533
11	512.909,002 648.056,862	12	512.915,594 648.059,782	7.21
13	512.943,297 648.070,372	14	512.942,242 648.077,332	7.04
15	512.941,187 648.082,067	16	512.940,223 648.089,965	7.957
17	512.943,929 648.092,028	18	512.951,786 648.095,334	8.524
19	512.962,303 648.099,657	20	512.962,313 648.099,633	0.026
21	512.968,098 648.101,669	22	512.975,39 648.104,871	7.964
23	512.978,373 648.105,727	24	512.980,908 648.106,453	2.637
25	512.990,052 648.111,006	26	512.988,427 648.119,164	8.318
27	512.986,677 648.118,32	28	512.984,006 648.126,282	8.398
29	512.980,077 648.126,589	30	512.976,415 648.125,607	3.791
31	512.975,152 648.125,165	32	512.972,821 648.124,349	2.47
33	512.967,132 648.121,173	34	512.962,446 648.118,245	5.526
35	512.956,247 648.114,959	36	512.942,973 648.108,126	14.929
37	512.944,082 648.105,908	38	512.941,302 648.104,12	3.305
39	512.930,597 648.099,357	1	512.922,804 648.110,746	13.8

Punct început	X / Y	Punct sfârșit	X / Y	Lungime segment (** (m)
2	512.919,822 648.108,048	3	512.915,874 648.105,043	4.962
4	512.907,791 648.098,719	5	512.888,127 648.083,698	24.745
6	512.880,715 648.077,84	7	512.872,563 648.067,76	12.964
8	512.873,496 648.065,314	9	512.880,237 648.046,076	20.385
10	512.895,03 648.050,814	11	512.909,002 648.056,862	15.225
12	512.915,594 648.059,782	13	512.943,297 648.070,372	29.658
14	512.942,242 648.077,332	15	512.941,187 648.082,067	4.851
16	512.940,223 648.089,965	17	512.943,929 648.092,028	4.242
18	512.951,786 648.095,334	19	512.962,303 648.099,657	11.371
20	512.962,313 648.099,633	21	512.968,098 648.101,669	6.133
22	512.975,39 648.104,871	23	512.978,373 648.105,727	3.103
24	512.980,908 648.106,453	25	512.990,052 648.111,006	10.215
26	512.988,427 648.119,164	27	512.986,677 648.118,32	1.943
28	512.984,006 648.126,282	29	512.980,077 648.126,589	3.941
30	512.976,415 648.125,607	31	512.975,152 648.125,165	1.338
32	512.972,821 648.124,349	33	512.967,132 648.121,173	6.515
34	512.962,446 648.118,245	35	512.956,247 648.114,959	7.016
36	512.942,973 648.108,126	37	512.944,082 648.105,908	2.48
38	512.941,302 648.104,12	39	512.930,597 648.099,357	11.717

** Lungimile segmentelor sunt determinate în planul de proiecție Stereo 70 și sunt rotunjite la 1 milimetru.

*** Distanța dintre puncte este formată din segmente cumulate ce sunt mai mici decât valoarea 1 milimetru.

**DATE DESPRE IMOBILUL NR. 3268**

Oficiul de Cadastru și Publicitate Imobiliară SUCEAVA
Biroul de Cadastru și Publicitate Imobiliară Vatra Dornei

A. Partea I. Descrierea imobilului

TEREN Necunoscut

Adresa: Loc. Pilugani, Str Andrieni, Jud. Suceava

Nr. Crt	Nr cadastral Nr. topografic	Suprafața* (mp)	Observații / Referințe
A1		10.508	Sector cadastral:15 Teren imprejmuit; Top.3059parte,3046/3parte (CF 766 Dorna Candrenilor)

B. Partea II. Proprietari și acte

Inscrieri privitoare la dreptul de proprietate și alte drepturi reale		Referințe
/		
Act Normativ nr. 7, din 13/03/1996 emis de PARLAMENTUL ROMANIEI;		
B1	Intabulare, drept de PROPRIETATE, dobandit prin Lege, cota actuala 1/1, cota initiala 1/1 1) NEIDENTIFICAT NEIDENTIFICAT	A1
Act Administrativ nr. 6329, din 23/08/2022 emis de PRIMARIA COMUNEI POIANA STAMPEI;		
B2	SE NOTEAZA POESIA FAPTICA IN FAVOAREA LUI 1) CHIFORESCU GRIGORE 2) CHIFORESCU ALEXANDRA	A1

C. Partea III. SARCINI .

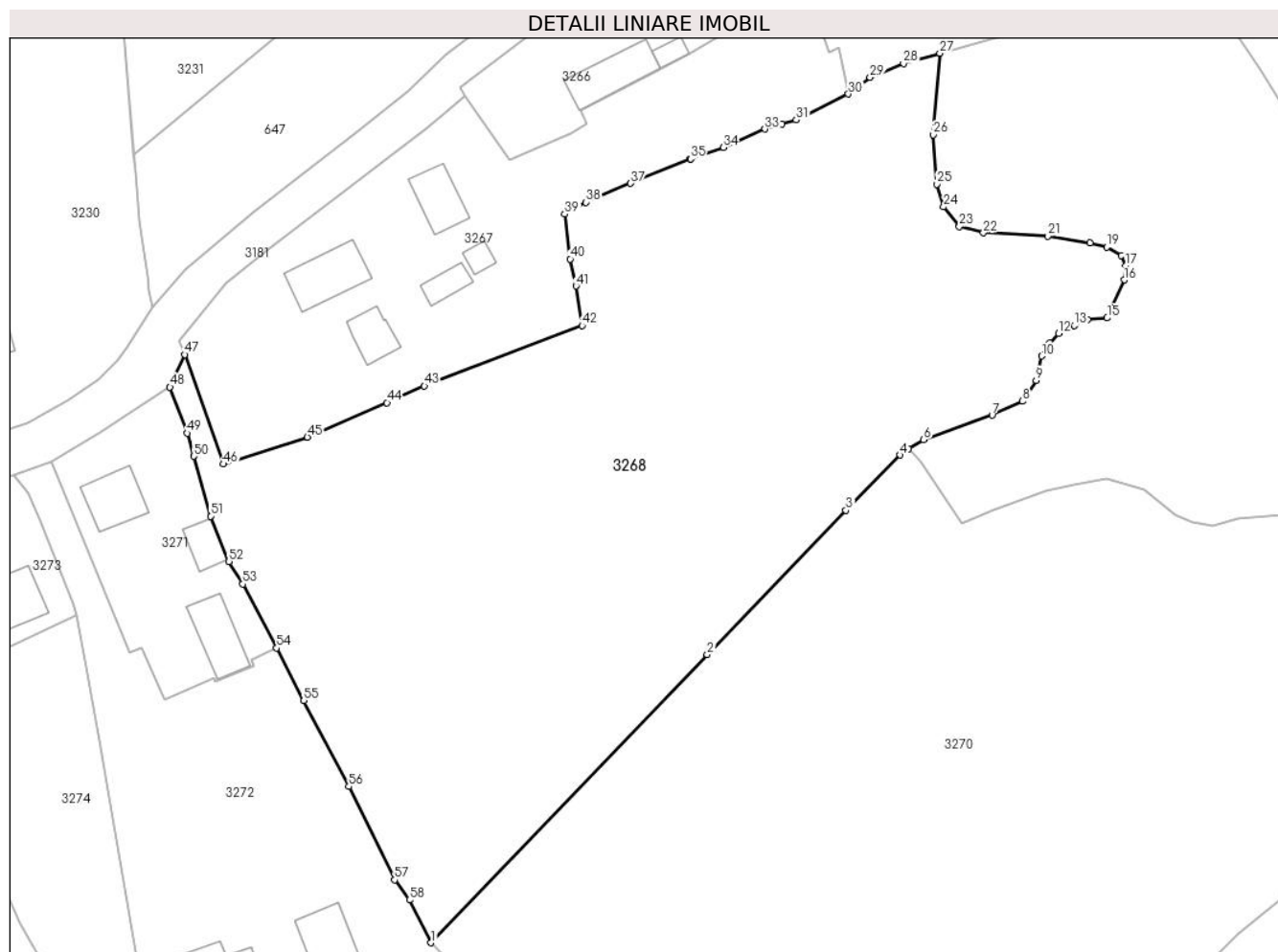
Inscrieri privind dezmembramintele dreptului de proprietate, drepturi reale de garanție și sarcini	Referințe
NU SUNT	

Anexa Nr. 1 La Partea I

Teren

Nr cadastral	Suprafața (mp)*	Observații / Referințe
	10.508	Top.3059parte,3046/3parte (CF 766 Dorna Candrenilor)

* Suprafața este determinată în planul de proiecție Stereo 70.



Date referitoare la teren

Crt	Categorie folosință	Intravilan	Suprafața (mp)	Tarla	Parcelă	Nr. topo	Observații / Referințe
1	faneata	DA	8.195	-	-	-	
2	faneata	NU	2.313	-	-	-	

Lungime Segmente

1) Valorile lungimilor segmentelor sunt obținute din proiecție în plan.

Punct început	X / Y	Punct sfârșit	X / Y	Lungime segment
1	512.916,757 647.962,085	2	512.965,237 648.012,686	70.077
4	512.999,11 648.047,672	5	513.000,577 648.048,754	1.823
7	513.015,266 648.054,653	8	513.020,661 648.057,106	5.926
10	513.024,0 648.065,033	11	513.025,407 648.067,292	2.661
13	513.029,741 648.070,358	14	513.032,082 648.071,42	2.571
2	512.965,237 648.012,686	3	512.989,607 648.037,946	35.099
5	513.000,577 648.048,754	6	513.003,278 648.050,36	3.142
8	513.020,661 648.057,106	9	513.023,015 648.060,771	4.356
11	513.025,407 648.067,292	12	513.026,912 648.069,028	2.298
14	513.032,082 648.071,42	15	513.035,477 648.071,729	3.409
3	512.989,607 648.037,946	4	512.999,11 648.047,672	13.598
6	513.003,278 648.050,36	7	513.015,266 648.054,653	12.733
9	513.023,015 648.060,771	10	513.024,0 648.065,033	4.374
12	513.026,912 648.069,028	13	513.029,741 648.070,358	3.126
15	513.035,477 648.071,729	16	513.038,487 648.078,404	7.322

Punct început	X / Y	Punct sfârșit	X / Y	Lungime segment	Punct început	X / Y	Punct sfârșit	X / Y	Lungime segment	Punct început	X / Y	Punct sfârșit	X / Y	Lungime segment
16	513.038,487 648.078,404	17	513.038,678 648.080,908	2.511	17	513.038,678 648.080,908	18	513.037,982 648.082,713	1.935	18	513.037,982 648.082,713	19	513.035,4 648.084,192	2.976
19	513.035,4 648.084,192	20	513.032,506 648.084,886	2.976	20	513.032,506 648.084,886	21	513.025,037 648.086,061	7.561	21	513.025,037 648.086,061	22	513.013,754 648.086,661	11.299
22	513.013,754 648.086,661	23	513.009,51 648.087,741	4.379	23	513.009,51 648.087,741	24	513.006,754 648.091,211	4.431	24	513.006,754 648.091,211	25	513.005,621 648.095,176	4.124
25	513.005,621 648.095,176	26	513.004,955 648.103,87	8.719	26	513.004,955 648.103,87	27	513.006,101 648.118,174	14.35	27	513.006,101 648.118,174	28	512.999,696 648.116,403	6.645
28	512.999,696 648.116,403	29	512.993,862 648.113,934	6.335	29	512.993,862 648.113,934	30	512.990,052 648.111,006	4.805	30	512.990,052 648.111,006	31	512.980,908 648.106,453	10.215
31	512.980,908 648.106,453	32	512.978,373 648.105,727	2.637	32	512.978,373 648.105,727	33	512.975,39 648.104,871	3.103	33	512.975,39 648.104,871	34	512.968,098 648.101,669	7.964
34	512.968,098 648.101,669	35	512.962,313 648.099,633	6.133	35	512.962,313 648.099,633	36	512.962,303 648.099,657	0.026	36	512.962,303 648.099,657	37	512.951,786 648.095,334	11.371
37	512.951,786 648.095,334	38	512.943,929 648.092,028	8.524	38	512.943,929 648.092,028	39	512.940,223 648.089,965	4.242	39	512.940,223 648.089,965	40	512.941,187 648.082,067	7.957
40	512.941,187 648.082,067	41	512.942,242 648.077,332	4.851	41	512.942,242 648.077,332	42	512.943,297 648.070,372	7.04	42	512.943,297 648.070,372	43	512.915,594 648.059,782	29.658
43	512.915,594 648.059,782	44	512.909,002 648.056,862	7.21	44	512.909,002 648.056,862	45	512.895,03 648.050,814	15.225	45	512.895,03 648.050,814	46	512.880,237 648.046,076	15.533
46	512.880,237 648.046,076	47	512.873,496 648.065,314	20.385	47	512.873,496 648.065,314	48	512.870,905 648.059,601	6.273	48	512.870,905 648.059,601	49	512.873,95 648.051,52	8.636
49	512.873,95 648.051,52	50	512.875,101 648.047,441	4.238	50	512.875,101 648.047,441	51	512.878,027 648.036,941	10.9	51	512.878,027 648.036,941	52	512.881,268 648.028,993	8.583
52	512.881,268 648.028,993	53	512.883,696 648.025,024	4.653	53	512.883,696 648.025,024	54	512.889,636 648.013,805	12.694	54	512.889,636 648.013,805	55	512.894,425 648.004,57	10.403
55	512.894,425 648.004,57	56	512.902,335 647.989,522	17.0	56	512.902,335 647.989,522	57	512.910,36 647.973,124	18.256	57	512.910,36 647.973,124	58	512.912,974 647.969,593	4.393
58	512.912,974 647.969,593	1	512.916,757 647.962,085	8.407										

** Lungimile segmentelor sunt determinate în planul de proiecție Stereo 70 și sunt rotunjite la 1 milimetru.

*** Distanța dintre puncte este formată din segmente cumulate ce sunt mai mici decât valoarea 1 milimetru.

**DATE DESPRE IMOBILUL NR. 3269**

Oficiul de Cadastru și Publicitate Imobiliară SUCEAVA
 Biroul de Cadastru și Publicitate Imobiliară Vatra Dornei

A. Partea I. Descrierea imobilului

Nr. CF vechi: 766 Dorna Candrenilor
 Nr. topografic: 3046/3parte, 3044, 3045, 3046
 /2parte

TEREN Extravilan

Adresa: Jud. Suceava

Nr. Crt	Nr cadastral Nr. topografic	Suprafața* (mp)	Observații / Referințe
A1		6.275	Sector cadastral: 15 Teren împrejmuit; Top. 3046/3parte, 3044, 3045, 3046/2parte (CF 766 Dorna Candrenilor)

B. Partea II. Proprietari și acte

Inscrieri privitoare la dreptul de proprietate și alte drepturi reale		Referințe
/		
Act Normativ nr. 7, din 13/03/1996 emis de PARLAMENTUL ROMANIEI;		
B1	Intabulare, drept de PROPRIETATE, dobandit prin Lege, cota actuala 1/1, cota initiala 1/1 1) NEIDENTIFICAT NEIDENTIFICAT	A1
Act Administrativ nr. 5047, din 31/05/2023 emis de PRIMARIA COMUNEI POIANA STAMPEI;		
B2	SE NOTEAZA POSESIA FAPTICA IN FAVOAREA LUI 1) CHIFORESCU MARIA ANISOARA 2) ȘCHIOPU PETREA, soț	A1

C. Partea III. SARCINI .

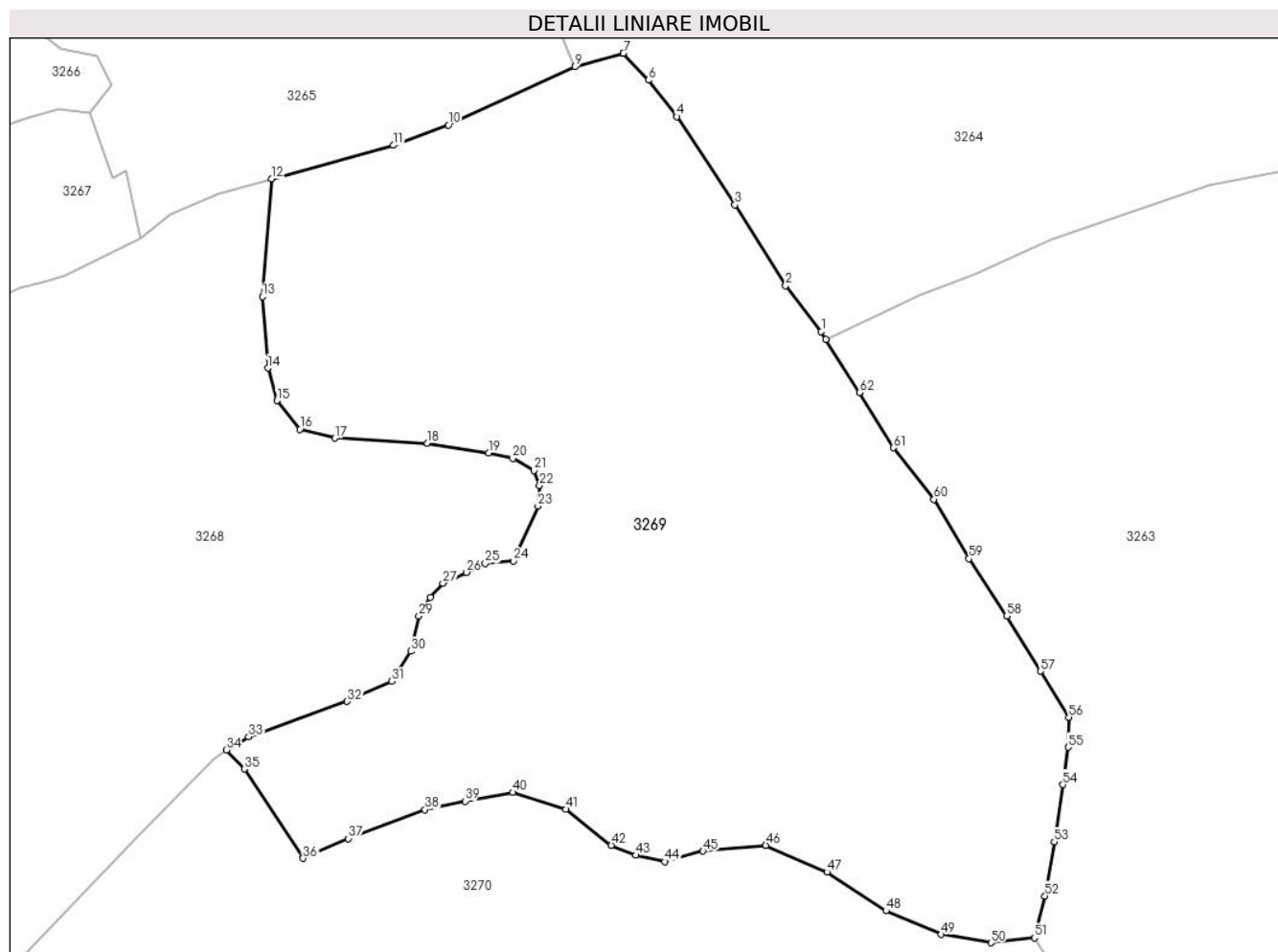
Inscrieri privind dezmembramintele dreptului de proprietate, drepturi reale de garanție și sarcini	Referințe
NU SUNT	

Anexa Nr. 1 La Partea I

Teren

Nr cadastral	Suprafața (mp)*	Observații / Referințe
	6.275	Top. 3046/3parte, 3044, 3045, 3046/2parte (CF 766 Dorna Candrenilor)

* Suprafața este determinată în planul de proiecție Stereo 70.



Date referitoare la teren

Crt	Categorie folosință	Intravilan	Suprafața (mp)	Tarla	Parcelă	Nr. topo	Observații / Referințe
1	faneata	NU	6.275	-	-	3046/3parte, 3044,3045,3046/2parte	

Lungime Segmente

1) Valorile lungimilor segmentelor sunt obținute din proiecție în plan.

Punct început	X / Y	Punct sfârșit	X / Y	Lungime segment
1	513.072,944 648.099,597	2	513.068,6 648.105,188	7.08
4	513.055,355 648.125,742	5	513.055,277 648.125,859	0.141
7	513.048,889 648.133,453	8	513.048,826 648.133,436	0.065
10	513.027,569 648.124,737	11	513.020,902 648.122,268	7.109
13	513.004,955 648.103,87	14	513.005,621 648.095,176	8.719
2	513.068,6 648.105,188	3	513.062,439 648.115,035	11.616
5	513.055,277 648.125,859	6	513.051,938 648.130,191	5.469
8	513.048,826 648.133,436	9	513.042,972 648.131,806	6.077
11	513.020,902 648.122,268	12	513.006,101 648.118,174	15.357
14	513.005,621 648.095,176	15	513.006,754 648.091,211	4.124
3	513.062,439 648.115,035	4	513.055,355 648.125,742	12.838
6	513.051,938 648.130,191	7	513.048,889 648.133,453	4.465
9	513.042,972 648.131,806	10	513.027,569 648.124,737	16.948
12	513.006,101 648.118,174	13	513.004,955 648.103,87	14.35
15	513.006,754 648.091,211	16	513.009,51 648.087,741	4.431

Punct început	X / Y	Punct sfârșit	X / Y	Lungime segment	Punct început	X / Y	Punct sfârșit	X / Y	Lungime segment	Punct început	X / Y	Punct sfârșit	X / Y	Lungime segment
16	513.009,51 648.087,741	17	513.013,754 648.086,661	4.379	17	513.013,754 648.086,661	18	513.025,037 648.086,061	11.299	18	513.025,037 648.086,061	19	513.032,506 648.084,886	7.561
19	513.032,506 648.084,886	20	513.035,4 648.084,192	2.976	20	513.035,4 648.084,192	21	513.037,982 648.082,713	2.976	21	513.037,982 648.082,713	22	513.038,678 648.080,908	1.935
22	513.038,678 648.080,908	23	513.038,487 648.078,404	2.511	23	513.038,487 648.078,404	24	513.035,477 648.071,729	7.322	24	513.035,477 648.071,729	25	513.032,082 648.071,42	3.409
25	513.032,082 648.071,42	26	513.029,741 648.070,358	2.571	26	513.029,741 648.070,358	27	513.026,912 648.069,028	3.126	27	513.026,912 648.069,028	28	513.025,407 648.067,292	2.298
28	513.025,407 648.067,292	29	513.024,0 648.065,033	2.661	29	513.024,0 648.065,033	30	513.023,015 648.060,771	4.374	30	513.023,015 648.060,771	31	513.020,661 648.057,106	4.356
31	513.020,661 648.057,106	32	513.015,266 648.054,653	5.926	32	513.015,266 648.054,653	33	513.003,278 648.050,36	12.733	33	513.003,278 648.050,36	34	513.000,577 648.048,754	3.142
34	513.000,577 648.048,754	35	513.002,746 648.046,437	3.174	35	513.002,746 648.046,437	36	513.009,919 648.035,587	13.007	36	513.009,919 648.035,587	37	513.015,419 648.037,979	5.998
37	513.015,419 648.037,979	38	513.024,745 648.041,506	9.971	38	513.024,745 648.041,506	39	513.029,604 648.042,536	4.967	39	513.029,604 648.042,536	40	513.035,458 648.043,608	5.951
40	513.035,458 648.043,608	41	513.041,848 648.041,542	6.716	41	513.041,848 648.041,542	42	513.047,396 648.037,18	7.057	42	513.047,396 648.037,18	43	513.050,38 648.035,956	3.225
43	513.050,38 648.035,956	44	513.053,922 648.035,182	3.626	44	513.053,922 648.035,182	45	513.058,555 648.036,452	4.804	45	513.058,555 648.036,452	46	513.066,203 648.037,171	7.682
46	513.066,203 648.037,171	47	513.073,65 648.033,912	8.129	47	513.073,65 648.033,912	48	513.080,824 648.029,204	8.581	48	513.080,824 648.029,204	49	513.087,529 648.026,329	7.295
49	513.087,529 648.026,329	50	513.093,603 648.025,318	6.158	50	513.093,603 648.025,318	51	513.098,895 648.025,926	5.327	51	513.098,895 648.025,926	52	513.100,163 648.031,009	5.239
52	513.100,163 648.031,009	53	513.101,302 648.037,59	6.679	53	513.101,302 648.037,59	54	513.102,32 648.044,536	7.02	54	513.102,32 648.044,536	55	513.103,003 648.049,091	4.606
55	513.103,003 648.049,091	56	513.103,071 648.052,738	3.648	56	513.103,071 648.052,738	57	513.099,586 648.058,327	6.587	57	513.099,586 648.058,327	58	513.095,478 648.065,034	7.865
58	513.095,478 648.065,034	59	513.090,919 648.072,021	8.343	59	513.090,919 648.072,021	60	513.086,655 648.079,233	8.378	60	513.086,655 648.079,233	61	513.081,737 648.085,489	7.958
61	513.081,737 648.085,489	62	513.077,585 648.092,215	7.904	62	513.077,585 648.092,215	63	513.073,509 648.098,661	7.627	63	513.073,509 648.098,661	1	513.072,944 648.099,597	1.093

** Lungimile segmentelor sunt determinate în planul de proiecție Stereo 70 și sunt rotunjite la 1 milimetru.

*** Distanța dintre puncte este formată din segmente cumulate ce sunt mai mici decât valoarea 1 milimetru.

**DATE DESPRE IMOBILUL NR. 3270**

Oficiul de Cadastru și Publicitate Imobiliară SUCEAVA
Biroul de Cadastru și Publicitate Imobiliară Vatra Dornei

A. Partea I. Descrierea imobilului

TEREN Necunoscut

Nr. CF vechi:766 Dorna Candrenilor
Nr. topografic:3059parte, 3046/2parte

Adresa: Loc. Pilugani, Str Andrieni, Jud. Suceava

Nr. Crt	Nr cadastral Nr. topografic	Suprafața* (mp)	Observații / Referințe
A1		14.661	Sector cadastral:15 Teren imprejmuit; Top.3059parte,3046/2parte (CF 766 Dorna Candrenilor)

B. Partea II. Proprietari și acte

Inscrieri privitoare la dreptul de proprietate și alte drepturi reale	Referințe
/	
Act Normativ nr. 7, din 13/03/1996 emis de PARLAMENTUL ROMANIEI;	
B1	A1
Intabulare, drept de PROPRIETATE, dobandit prin Lege, cota actuala 1/1, cota initiala 1/1 1) NEIDENTIFICAT NEIDENTIFICAT	
Act Administrativ nr. 804, din 28/01/2023 emis de PRIMARIA COMUNEI POIANA STAMPEI;	
B2	A1
SE NOTEAZA POSESIA FAPTICA IN FAVOAREA LUI 1) RUSU ANDREI 2) RUSU RODICA	

C. Partea III. SARCINI .

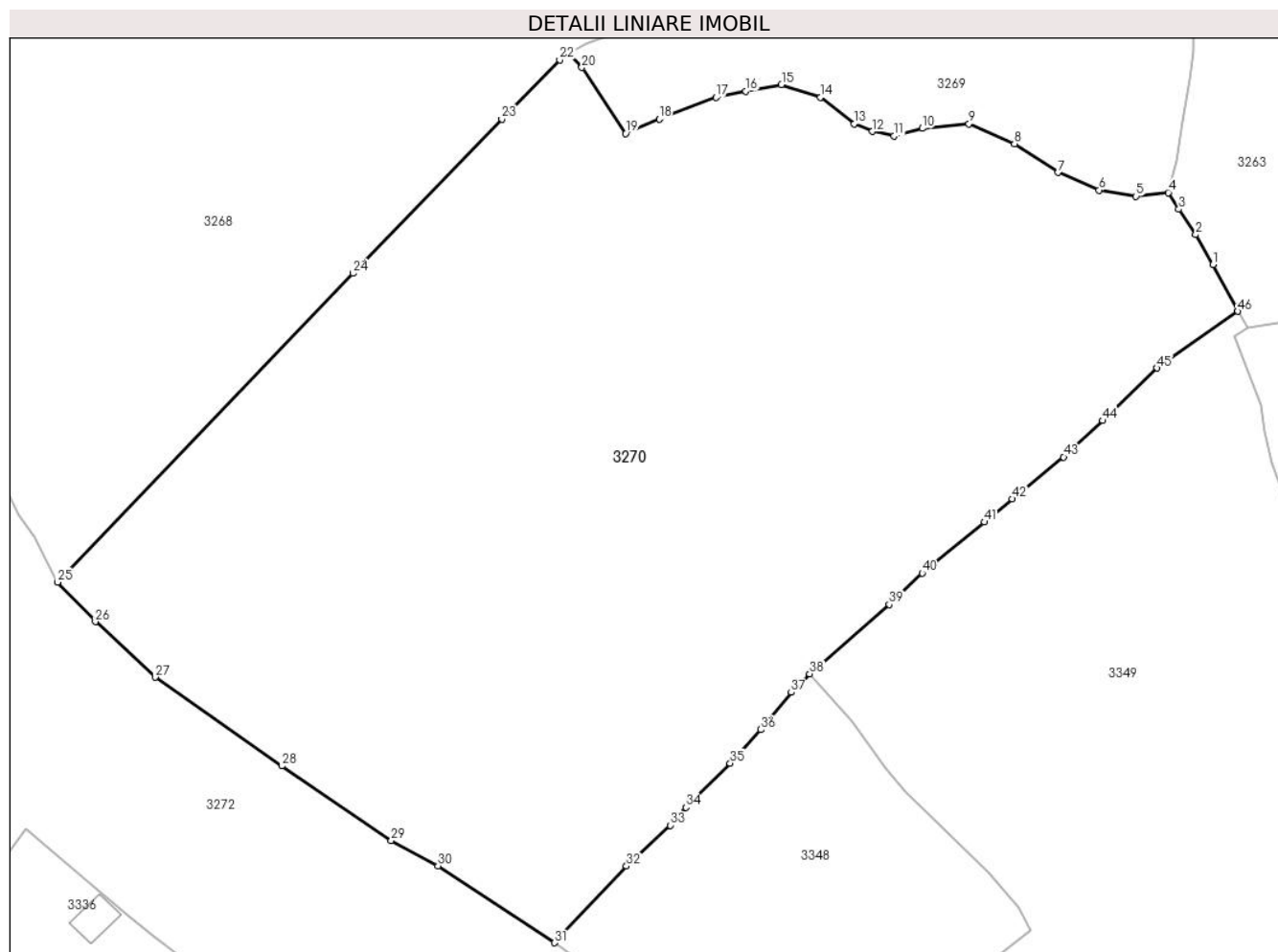
Inscrieri privind dezmembramintele dreptului de proprietate, drepturi reale de garanție și sarcini	Referințe
NU SUNT	

Anexa Nr. 1 La Partea I

Teren

Nr cadastral	Suprafața (mp)*	Observații / Referințe
	14.661	Top.3059parte,3046/2parte (CF 766 Dorna Candrenilor)

* Suprafața este determinată în planul de proiecție Stereo 70.



Date referitoare la teren

Crt	Categorie folosință	Intravilan	Suprafața (mp)	Tarla	Parcelă	Nr. topo	Observații / Referințe
1	faneata	DA	10.272	-	-	3059parte, 3046/2parte	
2	faneata	NU	1.545	-	-	3059parte, 3046/2parte	
3	pasune	NU	2.844	-	-	3059parte, 3046/2parte	

Lungime Segmente

1) Valorile lungimilor segmentelor sunt obținute din proiecție în plan.

Punct început	X / Y	Punct sfârșit	X / Y	Lungime segment	Punct început	X / Y	Punct sfârșit	X / Y	Lungime segment	Punct început	X / Y	Punct sfârșit	X / Y	Lungime segment
1	513.106,192 648.014,112	2	513.103,396 648.019,024	5.652	2	513.103,396 648.019,024	3	513.100,613 648.023,198	5.017	3	513.100,613 648.023,198	4	513.098,895 648.025,926	3.224
4	513.098,895 648.025,926	5	513.093,603 648.025,318	5.327	5	513.093,603 648.025,318	6	513.087,529 648.026,329	6.158	6	513.087,529 648.026,329	7	513.080,824 648.029,204	7.295
7	513.080,824 648.029,204	8	513.073,65 648.033,912	8.581	8	513.073,65 648.033,912	9	513.066,203 648.037,171	8.129	9	513.066,203 648.037,171	10	513.058,555 648.036,452	7.682

Punct început	X / Y	Punct sfârșit	X / Y	Lungime segment	Punct început	X / Y	Punct sfârșit	X / Y	Lungime segment	Punct început	X / Y	Punct sfârșit	X / Y	Lungime segment
10	513.058,555 648.036,452	11	513.053,922 648.035,182	4.804	11	513.053,922 648.035,182	12	513.050,38 648.035,956	3.626	12	513.050,38 648.035,956	13	513.047,396 648.037,18	3.225
13	513.047,396 648.037,18	14	513.041,848 648.041,542	7.057	14	513.041,848 648.041,542	15	513.035,458 648.043,608	6.716	15	513.035,458 648.043,608	16	513.029,604 648.042,536	5.951
16	513.029,604 648.042,536	17	513.024,745 648.041,506	4.967	17	513.024,745 648.041,506	18	513.015,419 648.037,979	9.971	18	513.015,419 648.037,979	19	513.009,919 648.035,587	5.998
19	513.009,919 648.035,587	20	513.002,746 648.046,437	13.007	20	513.002,746 648.046,437	21	513.000,577 648.048,754	3.174	21	513.000,577 648.048,754	22	512.999,11 648.047,672	1.823
22	512.999,11 648.047,672	23	512.989,607 648.037,946	13.598	23	512.989,607 648.037,946	24	512.965,237 648.012,686	35.099	24	512.965,237 648.012,686	25	512.916,757 647.962,085	70.077
25	512.916,757 647.962,085	26	512.922,967 647.955,634	8.954	26	512.922,967 647.955,634	27	512.932,813 647.946,542	13.402	27	512.932,813 647.946,542	28	512.953,524 647.932,003	25.305
28	512.953,524 647.932,003	29	512.971,489 647.919,749	21.746	29	512.971,489 647.919,749	30	512.979,154 647.915,632	8.701	30	512.979,154 647.915,632	31	512.998,266 647.903,027	22.894
31	512.998,266 647.903,027	32	513.010,044 647.915,575	17.21	32	513.010,044 647.915,575	33	513.017,203 647.922,281	9.809	33	513.017,203 647.922,281	34	513.019,752 647.925,217	3.888
34	513.019,752 647.925,217	35	513.027,045 647.932,432	10.259	35	513.027,045 647.932,432	36	513.032,061 647.937,949	7.456	36	513.032,061 647.937,949	37	513.037,076 647.944,046	7.895
37	513.037,076 647.944,046	38	513.040,086 647.947,094	4.284	38	513.040,086 647.947,094	39	513.053,161 647.958,419	17.298	39	513.053,161 647.958,419	40	513.058,525 647.963,589	7.45
40	513.058,525 647.963,589	41	513.068,709 647.971,965	13.186	41	513.068,709 647.971,965	42	513.073,302 647.975,743	5.947	42	513.073,302 647.975,743	43	513.081,713 647.982,611	10.859
43	513.081,713 647.982,611	44	513.088,135 647.988,574	8.764	44	513.088,135 647.988,574	45	513.097,055 647.997,186	12.399	45	513.097,055 647.997,186	46	513.110,289 648.006,477	16.17
46	513.110,289 648.006,477	1	513.106,192 648.014,112	8.665										

** Lungimile segmentelor sunt determinate în planul de proiecție Stereo 70 și sunt rotunjite la 1 milimetru.

*** Distanța dintre puncte este formată din segmente cumulate ce sunt mai mici decât valoarea 1 milimetru.

**DATE DESPRE IMOBILUL NR. 3271**

Oficiul de Cadastru și Publicitate Imobiliară SUCEAVA
Biroul de Cadastru și Publicitate Imobiliară Vatra Dornei

A. Partea I. Descrierea imobilului

TEREN Intravilan

Adresa: Loc. Pilugani, Str Andrieni, Nr. 20, Jud. Suceava

Nr. Crt	Nr cadastral Nr. topografic	Suprafața* (mp)	Observații / Referințe
A1	30670	1.092	Sector cadastral:15 Teren imprejmuit; Constructia C1 inscrisa in CF 30670-C1;

Construcții

Crt	Nr cadastral Nr. topografic	Adresa	Observații / Referințe
A1.2	30670	Loc. Pilugani, Str Andrieni, Nr. 20, Jud. Suceava	Nr. niveluri:1; S. construita la sol:88 mp; S. construita desfasurata:88 mp;
A1.3	30670	Loc. Pilugani, Str Andrieni, Nr. 20, Jud. Suceava	Nr. niveluri:1; S. construita la sol:41 mp; S. construita desfasurata:41 mp;

B. Partea II. Proprietari și acte

Inscrieri privitoare la dreptul de proprietate și alte drepturi reale		Referințe
584 / 12/06/2003		
Hotarare Judecatoreasca nr. 479, din 07/05/2003 emis de Judecătoria V.Dornei;		
B1	Intabulare, drept de PROPRIETATE prin cumpărare, dobandit prin Hotarare Judecatoreasca, cota actuala 1/2, cota initiala 1/2 1) PENTELESCU GABRIEL <i>OBSERVATII: (provenita din conversia CF 3132-Dorna Candrenilor)</i>	A1
B2	Intabulare, drept de PROPRIETATE prin cumpărare, dobandit prin Hotarare Judecatoreasca, cota actuala 1/2, cota initiala 1/2 1) PENTELESCU DOREL , lipsa cnp <i>OBSERVATII: (provenita din conversia CF 3132-Dorna Candrenilor)</i>	A1
/		
Act Administrativ nr. 2981, din 31/03/2023 emis de PRIMARIA COMUNEI POIANA STAMPEI;		
B3	Intabulare, drept de PROPRIETATE, dobandit prin Lege, cota actuala 1/1, cota initiala 1/1 1) PENTELESCU DOREL , lipsa cnp 2) PENTELESCU GABRIEL , LIPSA CNP	A1.2, A1.3

C. Partea III. SARCINI .

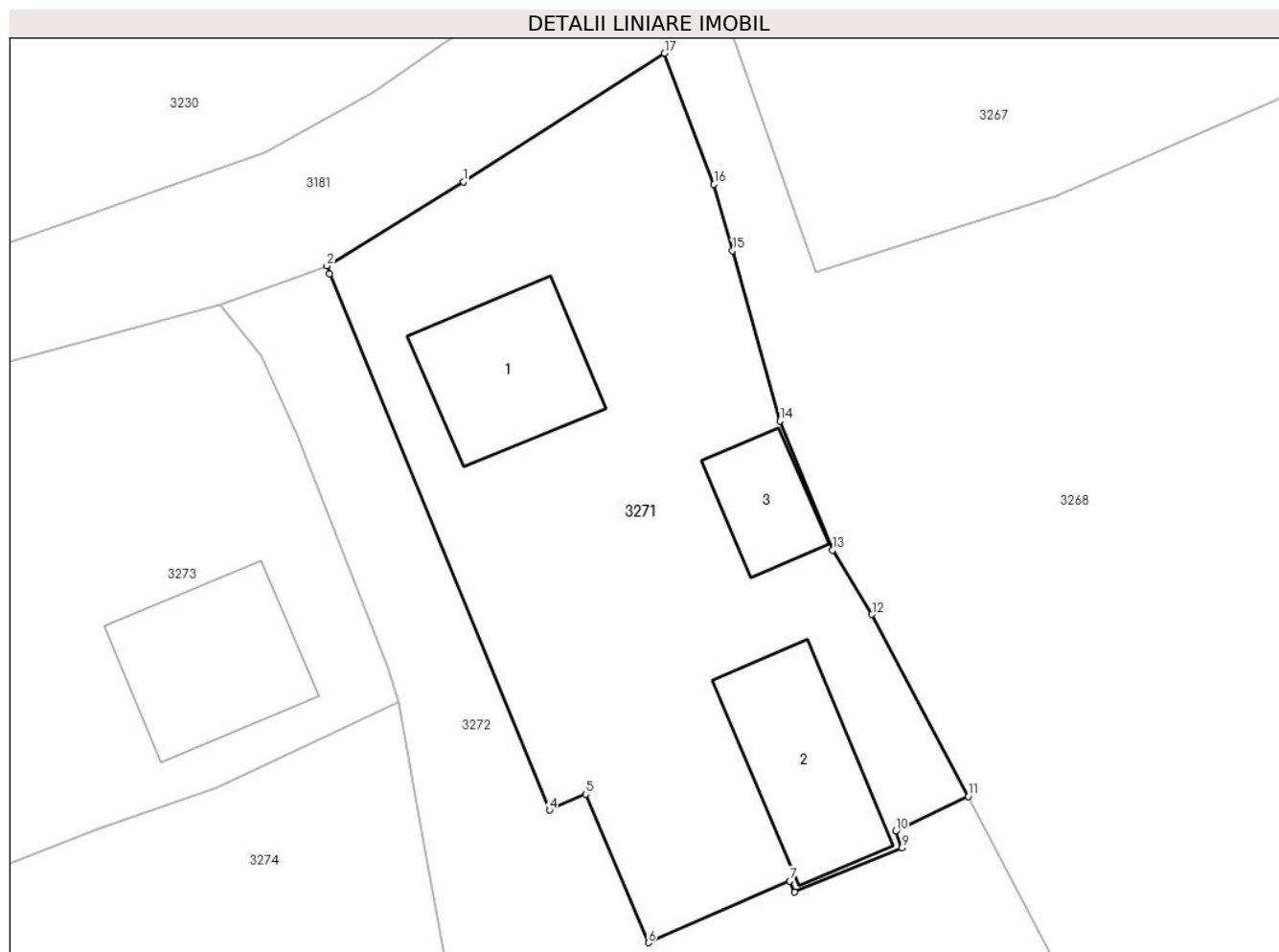
Inscrieri privind dezmembramintele dreptului de proprietate, drepturi reale de garanție și sarcini	Referințe
NU SUNT	

Anexa Nr. 1 La Partea I

Teren

Nr cadastral	Suprafața (mp)*	Observații / Referințe
30670	1.092	

* Suprafața este determinată în planul de proiecție Stereo 70.



Date referitoare la teren

Crt	Categorie folosință	Intra vilan	Suprafața (mp)	Tarla	Parcelă	Nr. topo	Observații / Referințe
1	curți constructii	DA	1.092	-	-	-	nr.top.3501

Date referitoare la construcții

Crt	Număr	Destinație construcție	Supraf. (mp)	Situație juridică	Observații / Referințe
*A1.1	30670-C1	construcții de locuințe	84	Cu acte în CF propriu	Nr. niveluri:1; S. construita la sol:84 mp; S. construita desfasurata:168 mp; casă P+1
A1.2	30670	construcții anexa	88	Cu acte	Nr. niveluri:1; S. construita la sol:88 mp; S. construita desfasurata:88 mp;
A1.3	30670	construcții anexa	41	Cu acte	Nr. niveluri:1; S. construita la sol:41 mp; S. construita desfasurata:41 mp;

* Aceasta construcție este înscrisă într-o carte funciara proprie

Lungime Segmente

1) Valorile lungimilor segmentelor sunt obținute din proiecție în plan.

Punct început	X / Y	Punct sfârșit	X / Y	Lungime segment (** (m)
1	512.858,492 648.051,668	2	512.850,096 648.046,509	9.854

Punct început	X / Y	Punct sfârșit	X / Y	Lungime segment (** (m)
2	512.850,096 648.046,509	3	512.850,246 648.046,022	0.51
3	512.850,246 648.046,022	4	512.863,819 648.012,972	35.729
4	512.863,819 648.012,972	5	512.866,042 648.013,948	2.428
5	512.866,042 648.013,948	6	512.869,904 648.004,793	9.936
6	512.869,904 648.004,793	7	512.878,635 648.008,588	9.52
7	512.878,635 648.008,588	8	512.878,931 648.007,919	0.732
8	512.878,931 648.007,919	9	512.885,551 648.010,646	7.16
9	512.885,551 648.010,646	10	512.885,156 648.011,67	1.098
10	512.885,156 648.011,67	11	512.889,636 648.013,805	4.963
11	512.889,636 648.013,805	12	512.883,696 648.025,024	12.694
12	512.883,696 648.025,024	13	512.881,268 648.028,993	4.653
13	512.881,268 648.028,993	14	512.878,027 648.036,941	8.583
14	512.878,027 648.036,941	15	512.875,101 648.047,441	10.9
15	512.875,101 648.047,441	16	512.873,95 648.051,52	4.238
16	512.873,95 648.051,52	17	512.870,905 648.059,601	8.636
17	512.870,905 648.059,601	1	512.858,492 648.051,668	14.731

** Lungimile segmentelor sunt determinate în planul de proiecție Stereo 70 și sunt rotunjite la 1 milimetru.

*** Distanța dintre puncte este formată din segmente cumulate ce sunt mai mici decât valoarea 1 milimetru.

**DATE DESPRE IMOBILUL NR. 3272**

Oficiul de Cadastru și Publicitate Imobiliară SUCEAVA
Biroul de Cadastru și Publicitate Imobiliară Vatra Dornei

A. Partea I. Descrierea imobilului

Nr. CF vechi:1106 Dorna Candrenilor, CFE
30352 Poiana Stampei, 1107 (37529,
37530,37531 Dorna Candrenilor)
Nr. topografic:3063/3parte,3063/5,
1420,3063/9,3063/11,3063/10,3063/4

TEREN Intravilan

Adresa: Loc. Pilugani, Str Andrieni, Nr. 21, Jud. Suceava

Nr. Crt	Nr cadastral Nr. topografic	Suprafața* (mp)	Observații / Referințe
A1		16.331	Sector cadastral:15 Teren imprejmuit; Top3063/3parte,3063/5(CF 1106 Dorna Candrenilor-CFE30352 Poiana Stampei);Top.1420,3063/9,3063/11(CF 1107 Dorna Candrenilor- CFE 37529,37530,37531 Dorna Candrenilor);Top 3063/10(CF1107 Dorna Candrenilor); Top3063/4(CF 1106 Dorna Candrenilor)

Construcții

Crt	Nr cadastral Nr. topografic	Adresa	Observații / Referințe
A1.1		Loc. Pilugani, Str Andrieni, Nr. 21, Jud. Suceava	Nr. niveluri:1; S. construita la sol:134 mp; S. construita desfasurata:134 mp;
A1.2		Loc. Pilugani, Str Andrieni, Nr. 21, Jud. Suceava	Nr. niveluri:1; S. construita la sol:118 mp; S. construita desfasurata:118 mp;
A1.3		Loc. Pilugani, Str Andrieni, Nr. 21, Jud. Suceava	Nr. niveluri:1; S. construita la sol:35 mp; S. construita desfasurata:35 mp;

B. Partea II. Proprietari și acte

Inscrieri privitoare la dreptul de proprietate și alte drepturi reale		Referințe
/		
Act Administrativ nr. 7, din 13/03/1996 emis de PARLAMENTUL ROMANIEI;		
B1	Intabulare, drept de PROPRIETATE, dobandit prin Lege, cota actuala 1/1, cota initiala 1/1 1) NEIDENTIFICAT NEIDENTIFICAT	A1
Act Administrativ nr. 9812, din 15/12/2022 emis de PRIMARIA COMUNEI POIANA STAMPEI;		
B2	SE NOTEAZA POSESIA FAPTICA IN FAVOAREA LUI 1) PENTELESCU MIHAI-VIOREL	A1
Act Administrativ nr. 2981, din 31/03/2023 emis de PRIMARIA COMUNEI POIANA STAMPEI;		
B3	Intabulare, drept de PROPRIETATE, dobandit prin Lege, cota actuala 1/1, cota initiala 1/1 1) PENTELESCU MIHAI-VIOREL	A1.1, A1.2, A1.3

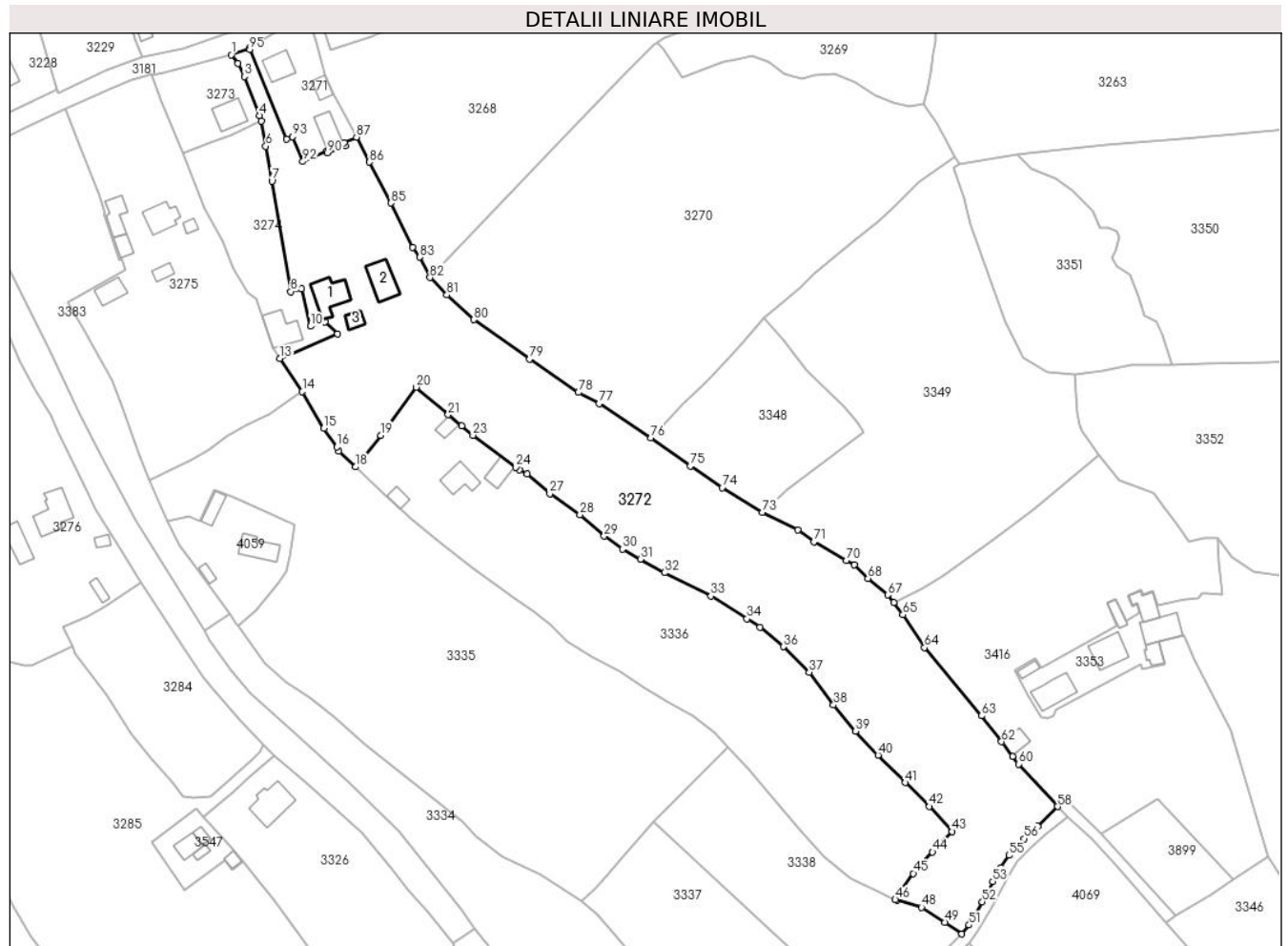
C. Partea III. SARCINI .

Inscrieri privind dezmembramintele dreptului de proprietate, drepturi reale de garanție și sarcini	Referințe
NU SUNT	

Teren

Nr cadastral	Suprafața (mp)*	Observații / Referințe
	16.331	Top3063/3parte,3063/5(CF 1106 Dorna Candrenilor-CFE30352 Poiana Stampei);Top. 1420,3063/9,3063/11(CF 1107 Dorna Candrenilor- CFE 37529,37530,37531 Dorna Candrenilor);Top 3063/10(CF1107 Dorna Candrenilor); Top3063/4(CF 1106 Dorna Candrenilor)

* Suprafața este determinată in planul de proiecție Stereo 70.



Date referitoare la teren

Crt	Categorie folosință	Intravilan	Suprafața (mp)	Tarla	Parcelă	Nr. topo	Observații / Referințe
1	curti constructii	DA	787	-	-	3063/3parte, 3063/5, 1420,3063/9, 3063/11, 3063/10, 3063/4	
2	arabil	DA	155	-	-	3063/3parte, 3063/5, 1420,3063/9, 3063/11, 3063/10, 3063/4	
3	faneata	DA	14.948	-	-	3063/3parte, 3063/5, 1420,3063/9, 3063/11, 3063/10, 3063/4	

Crt	Categorie folosință	Intravilan	Suprafața (mp)	Tarla	Parcelă	Nr. topo	Observații / Referințe
4	faneata	DA	219	-	-	3063/3parte, 3063/5, 1420,3063/9, 3063/11, 3063/10, 3063/4	CALE DE ACCES
5	drum	DA	223	-	-	3063/3parte, 3063/5, 1420,3063/9, 3063/11, 3063/10, 3063/4	

Date referitoare la construcții

Crt	Număr	Destinație construcție	Supraf. (mp)	Situație juridică	Observații / Referințe
A1.1		construcții anexa	134	Cu acte	Nr. niveluri:1; S. construita la sol:134 mp; S. construita desfasurata:134 mp;
A1.2		construcții anexa	118	Cu acte	Nr. niveluri:1; S. construita la sol:118 mp; S. construita desfasurata:118 mp;
A1.3		construcții anexa	35	Cu acte	Nr. niveluri:1; S. construita la sol:35 mp; S. construita desfasurata:35 mp;

Lungime Segmente

1) Valorile lungimilor segmentelor sunt obținute din proiecție în plan.

Punct început	X / Y	Punct sfârșit	X / Y	Lungime segment	Punct început	X / Y	Punct sfârșit	X / Y	Lungime segment	Punct început	X / Y	Punct sfârșit	X / Y	Lungime segment
1	512.843,535 648.044,079	2	512.846,022 648.041,008	3.952	2	512.846,022 648.041,008	3	512.848,252 648.036,059	5.428	3	512.848,252 648.036,059	4	512.853,862 648.021,747	15.37 2
4	512.853,862 648.021,747	5	512.854,537 648.019,614	2.237	5	512.854,537 648.019,614	6	512.856,167 648.010,445	9.313	6	512.856,167 648.010,445	7	512.858,457 647.997,564	13.08 3
7	512.858,457 647.997,564	8	512.865,429 647.956,894	41.26 3	8	512.865,429 647.956,894	9	512.869,319 647.957,874	4.012	9	512.869,319 647.957,874	10	512.872,707 647.944,136	14.15
10	512.872,707 647.944,136	11	512.877,977 647.945,827	5.535	11	512.877,977 647.945,827	12	512.882,654 647.941,331	6.488	12	512.882,654 647.941,331	13	512.861,426 647.932,21	23.10 5
13	512.861,426 647.932,21	14	512.869,667 647.920,063	14.67 9	14	512.869,667 647.920,063	15	512.877,604 647.906,528	15.69 1	15	512.877,604 647.906,528	16	512.882,481 647.899,676	8.41
16	512.882,481 647.899,676	17	512.883,043 647.898,096	1.677	17	512.883,043 647.898,096	18	512.889,281 647.892,359	8.475	18	512.889,281 647.892,359	19	512.898,518 647.903,961	14.83
19	512.898,518 647.903,961	20	512.911,654 647.921,693	22.06 8	20	512.911,654 647.921,693	21	512.923,446 647.911,565	15.54 4	21	512.923,446 647.911,565	22	512.928,459 647.907,54	6.429
22	512.928,459 647.907,54	23	512.932,576 647.904,02	5.417	23	512.932,576 647.904,02	24	512.948,416 647.892,206	19.76	24	512.948,416 647.892,206	25	512.949,796 647.891,319	1.64
25	512.949,796 647.891,319	26	512.952,484 647.889,712	3.132	26	512.952,484 647.889,712	27	512.960,939 647.882,482	11.12 5	27	512.960,939 647.882,482	28	512.972,055 647.874,766	13.53 2
28	512.972,055 647.874,766	29	512.980,983 647.866,872	11.91 7	29	512.980,983 647.866,872	30	512.987,835 647.862,133	8.331	30	512.987,835 647.862,133	31	512.994,348 647.858,359	7.527
31	512.994,348 647.858,359	32	513.003,14 647.853,422	10.08 3	32	513.003,14 647.853,422	33	513.020,374 647.844,782	19.27 8	33	513.020,374 647.844,782	34	513.033,612 647.836,379	15.68
34	513.033,612 647.836,379	35	513.038,386 647.833,27	5.697	35	513.038,386 647.833,27	36	513.047,138 647.826,171	11.26 9	36	513.047,138 647.826,171	37	513.056,537 647.816,742	13.31 3
37	513.056,537 647.816,742	38	513.065,535 647.804,663	15.06 2	38	513.065,535 647.804,663	39	513.073,657 647.795,058	12.57 9	39	513.073,657 647.795,058	40	513.081,929 647.786,183	12.13 2
40	513.081,929 647.786,183	41	513.092,04 647.776,131	14.25 7	41	513.092,04 647.776,131	42	513.100,927 647.767,315	12.51 8	42	513.100,927 647.767,315	43	513.109,269 647.758,056	12.46 3
43	513.109,269 647.758,056	44	513.102,025 647.750,539	10.43 9	44	513.102,025 647.750,539	45	513.094,964 647.742,623	10.60 8	45	513.094,964 647.742,623	46	513.088,319 647.733,027	11.67 2
46	513.088,319 647.733,027	47	513.088,91 647.732,792	0.636	47	513.088,91 647.732,792	48	513.098,002 647.730,15	9.468	48	513.098,002 647.730,15	49	513.106,58 647.724,645	10.19 3
49	513.106,58 647.724,645	50	513.112,89 647.720,361	7.627	50	513.112,89 647.720,361	51	513.115,495 647.723,683	4.222	51	513.115,495 647.723,683	52	513.120,395 647.732,241	9.862
52	513.120,395 647.732,241	53	513.124,27 647.739,693	8.399	53	513.124,27 647.739,693	54	513.127,248 647.744,771	5.887	54	513.127,248 647.744,771	55	513.130,178 647.749,346	5.433
55	513.130,178 647.749,346	56	513.135,765 647.755,449	8.274	56	513.135,765 647.755,449	57	513.140,825 647.759,968	6.784	57	513.140,825 647.759,968	58	513.148,138 647.767,26	10.32 7
58	513.148,138 647.767,26	59	513.147,892 647.767,529	0.365	59	513.147,892 647.767,529	60	513.133,785 647.782,923	20.88	60	513.133,785 647.782,923	61	513.131,58 647.785,788	3.615

Punct început	X / Y	Punct sfârșit	X / Y	Lungime segment	Punct început	X / Y	Punct sfârșit	X / Y	Lungime segment	Punct început	X / Y	Punct sfârșit	X / Y	Lungime segment
61	513.131,58 647.785,788	62	513.127,464 647.791,136	6.749	62	513.127,464 647.791,136	63	513.120,117 647.800,683	12.047	63	513.120,117 647.800,683	64	513.099,089 647.825,811	32.766
64	513.099,089 647.825,811	65	513.091,131 647.837,916	14.487	65	513.091,131 647.837,916	66	513.087,719 647.842,396	5.631	66	513.087,719 647.842,396	67	513.085,584 647.845,199	3.523
67	513.085,584 647.845,199	68	513.078,205 647.851,276	9.559	68	513.078,205 647.851,276	69	513.073,214 647.856,22	7.025	69	513.073,214 647.856,22	70	513.070,259 647.857,886	3.392
70	513.070,259 647.857,886	71	513.058,253 647.864,769	13.839	71	513.058,253 647.864,769	72	513.052,438 647.869,106	7.254	72	513.052,438 647.869,106	73	513.039,325 647.875,673	14.665
73	513.039,325 647.875,673	74	513.024,479 647.884,716	17.383	74	513.024,479 647.884,716	75	513.012,77 647.892,713	14.179	75	513.012,77 647.892,713	76	512.998,266 647.903,027	17.797
76	512.998,266 647.903,027	77	512.979,154 647.915,632	22.894	77	512.979,154 647.915,632	78	512.971,489 647.919,749	8.701	78	512.971,489 647.919,749	79	512.953,524 647.932,003	21.746
79	512.953,524 647.932,003	80	512.932,813 647.946,542	25.305	80	512.932,813 647.946,542	81	512.922,967 647.955,634	13.402	81	512.922,967 647.955,634	82	512.916,757 647.962,085	8.954
82	512.916,757 647.962,085	83	512.912,974 647.969,593	8.407	83	512.912,974 647.969,593	84	512.910,36 647.973,124	4.393	84	512.910,36 647.973,124	85	512.902,335 647.989,522	18.256
85	512.902,335 647.989,522	86	512.894,425 648.004,57	17.0	86	512.894,425 648.004,57	87	512.889,636 648.013,805	10.403	87	512.889,636 648.013,805	88	512.885,156 648.011,67	4.963
88	512.885,156 648.011,67	89	512.885,551 648.010,646	1.098	89	512.885,551 648.010,646	90	512.878,931 648.007,919	7.16	90	512.878,931 648.007,919	91	512.878,635 648.008,588	0.732
91	512.878,635 648.008,588	92	512.869,904 648.004,793	9.52	92	512.869,904 648.004,793	93	512.866,042 648.013,948	9.936	93	512.866,042 648.013,948	94	512.863,819 648.012,972	2.428
94	512.863,819 648.012,972	95	512.850,246 648.046,022	35.729	95	512.850,246 648.046,022	96	512.850,096 648.046,509	0.51	96	512.850,096 648.046,509	1	512.843,535 648.044,079	6.997

** Lungimile segmentelor sunt determinate în planul de proiecție Stereo 70 și sunt rotunjite la 1 milimetru.

*** Distanța dintre puncte este formată din segmente cumulate ce sunt mai mici decât valoarea 1 milimetru.

**DATE DESPRE IMOBILUL NR. 3273**

Oficiul de Cadastru și Publicitate Imobiliară SUCEAVA
Biroul de Cadastru și Publicitate Imobiliară Vatra Dornei

A. Partea I. Descrierea imobilului

Nr. CF vechi:2155 Dorna Candrenilor,
CFE32541

Nr. topografic:3063/2parte

TEREN Intravilan

Adresa: Loc. Pilugani, Str Andrieni, Nr. 24, Jud. Suceava

Nr. Crt	Nr cadastral Nr. topografic	Suprafața* (mp)	Observații / Referințe
A1		909	Sector cadastral:15 Teren imprejmuit; Top.3063/2parte,CF2155 Dorna Candrenilor, CFE 32541

Construcții

Crt	Nr cadastral Nr. topografic	Adresa	Observații / Referințe
A1.1		Loc. Pilugani, Str Andrieni, Nr. 24, Jud. Suceava	Nr. niveluri:2; S. construita la sol:95 mp; S. construita desfasurata:130 mp;

B. Partea II. Proprietari și acte

Inscrieri privitoare la dreptul de proprietate și alte drepturi reale		Referințe
/		
Act Normativ nr. 7, din 13/03/1996 emis de PARLAMENTUL ROMANIEI;		
B1	Intabulare, drept de PROPRIETATE, dobandit prin Lege, cota actuala 1/1, cota initiala 1/1 1) NEIDENTIFICAT NEIDENTIFICAT	A1
Act Administrativ nr. 243, din 11/01/2023 emis de PRIMARIA COMUNEI POIANA STAMPEI;		
B2	SE NOTEAZA POSESIA FAPTICA IN FAVOAREA LUI 1) MITROFAN GEORGETA	A1
Act Administrativ nr. 2981, din 31/03/2023 emis de PRIMARIA COMUNEI POIANA STAMPEI;		
B3	Intabulare, drept de PROPRIETATE, dobandit prin Lege, cota actuala 1/1, cota initiala 1/1 1) MITROFAN GEORGETA	A1.1

C. Partea III. SARCINI .

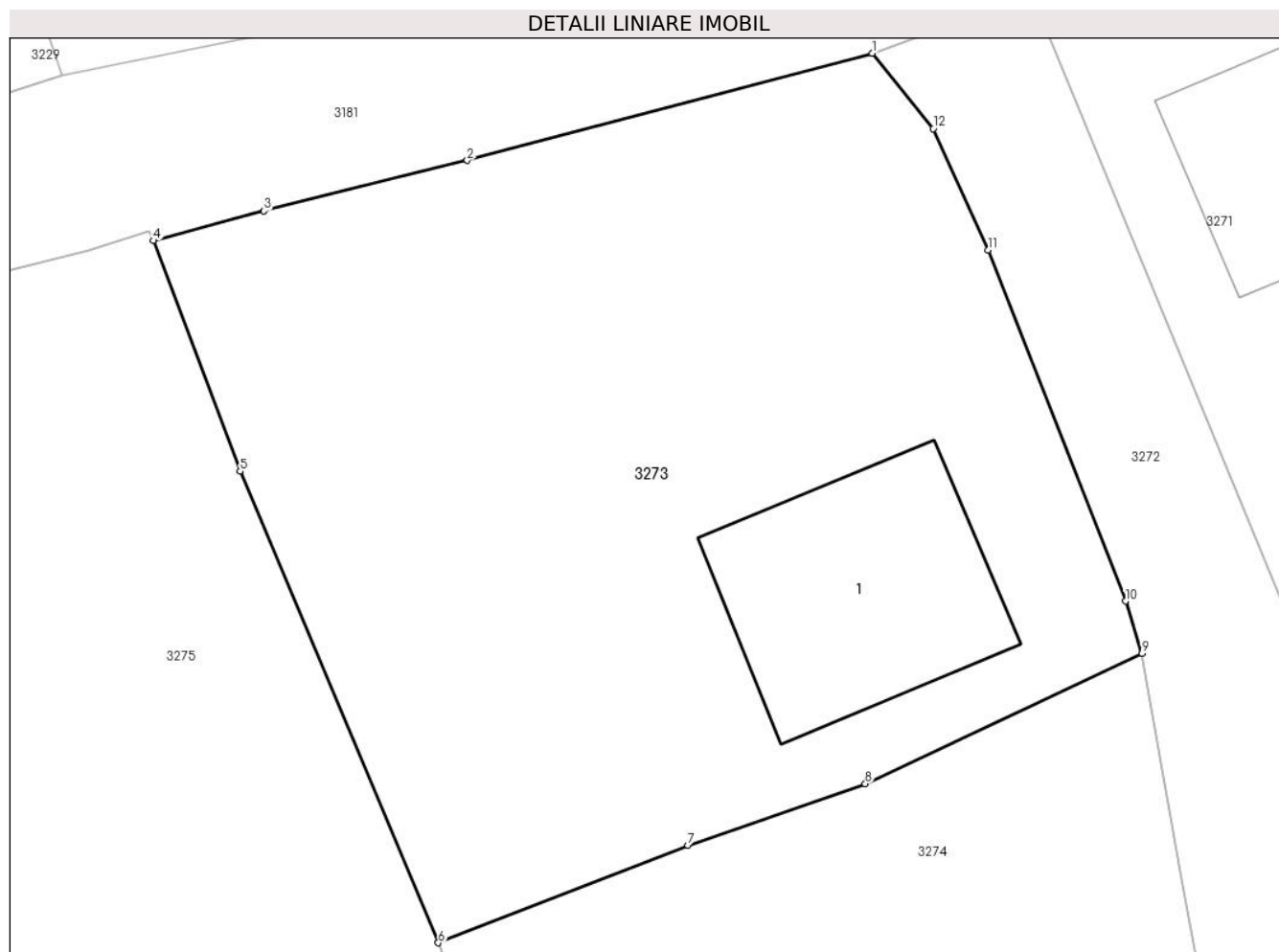
Inscrieri privind dezmembramintele dreptului de proprietate, drepturi reale de garanție și sarcini	Referințe
NU SUNT	

Anexa Nr. 1 La Partea I

Teren

Nr cadastral	Suprafața (mp)*	Observații / Referințe
	909	Top.3063/2parte,CF2155 Dorna Candrenilor, CFE 32541

* Suprafața este determinată în planul de proiecție Stereo 70.



Date referitoare la teren

Crt	Categorie folosință	Intravilan	Suprafața (mp)	Tarla	Parcelă	Nr. topo	Observații / Referințe
1	curți constructii	DA	803	-	-	3063/2parte	
2	arabil	DA	105	-	-	3063/2parte	

Date referitoare la construcții

Crt	Număr	Destinație construcție	Supraf. (mp)	Situație juridică	Observații / Referințe
A1.1		construcții de locuințe	95	Cu acte	Nr. niveluri:2; S. construita la sol:95 mp; S. construita desfasurata:130 mp;

Lungime Segmente

1) Valorile lungimilor segmentelor sunt obținute din proiecție în plan.

Punct început	X / Y	Punct sfârșit	X / Y	Lungime segment (** (m)
1	512.843,535 648.044,079	2	512.827,013 648.039,71	17.09
2	512.827,013 648.039,71	3	512.818,722 648.037,653	8.542
3	512.818,722 648.037,653	4	512.814,214 648.036,437	4.669

Punct început	X / Y	Punct sfârşit	X / Y	Lungime segment (** (m)
4	512.814,214 648.036,437	5	512.817,755 648.027,038	10.044
5	512.817,755 648.027,038	6	512.825,836 648.007,822	20.846
6	512.825,836 648.007,822	7	512.836,017 648.011,8	10.931
7	512.836,017 648.011,8	8	512.843,251 648.014,308	7.656
8	512.843,251 648.014,308	9	512.854,537 648.019,614	12.471
9	512.854,537 648.019,614	10	512.853,862 648.021,747	2.237
10	512.853,862 648.021,747	11	512.848,252 648.036,059	15.372
11	512.848,252 648.036,059	12	512.846,022 648.041,008	5.428
12	512.846,022 648.041,008	1	512.843,535 648.044,079	3.952

** Lungimile segmentelor sunt determinate în planul de proiecție Stereo 70 și sunt rotunjite la 1 milimetru.

*** Distanța dintre puncte este formată din segmente cumulate ce sunt mai mici decât valoarea 1 milimetru.

**DATE DESPRE IMOBILUL NR. 3274**

Oficiul de Cadastru și Publicitate Imobiliară SUCEAVA
Biroul de Cadastru și Publicitate Imobiliară Vatra Dornei

A. Partea I. Descrierea imobilului

Nr. CF vechi:1106 Dorna Candrenilor, CFE
30352 Poiana Stampei
Nr. topografic:3063/3parte

TEREN Intravilan

Adresa: Loc. Pilugani, Str Andrieni, Nr. 23, Jud. Suceava

Nr. Crt	Nr cadastral Nr. topografic	Suprafața* (mp)	Observații / Referințe
A1		1.827	Sector cadastral:15 Teren neimprejmuit; Top. 3063/3parte, CF 1106 Dorna Candrenilor, CFE 30352 Poiana Stampei

Construcții

Crt	Nr cadastral Nr. topografic	Adresa	Observații / Referințe
A1.1		Loc. Pilugani, Str Andrieni, Nr. 23, Jud. Suceava	Nr. niveluri:2; S. construita la sol:124 mp; S. construita desfasurata:186 mp;

B. Partea II. Proprietari și acte

Inscrieri privitoare la dreptul de proprietate și alte drepturi reale		Referințe
/		
Act Normativ nr. 7, din 13/03/1996 emis de PARLAMENTUL ROMANIEI;		
B1	Intabulare, drept de PROPRIETATE, dobandit prin Lege, cota actuala 1/1, cota initiala 1/1 1) NEIDENTIFICAT NEIDENTIFICAT	A1
Act Administrativ nr. 9711, din 13/12/2022 emis de PRIMARIA COMUNEI POIANA STAMPEI;		
B2	SE NOTEAZA POSESIA FAPTICA IN FAVOAREA LUI 1) PENTELESCU IACOB 2) PENTELESCU VIORICA	A1
Act Administrativ nr. 2981, din 31/03/2023 emis de PRIMARIA COMUNEI POIANA STAMPEI;		
B3	Intabulare, drept de PROPRIETATE, dobandit prin Lege, cota actuala 1/1, cota initiala 1/1 1) PENTELESCU IACOB 2) PENTELESCU VIORICA	A1.1

C. Partea III. SARCINI .

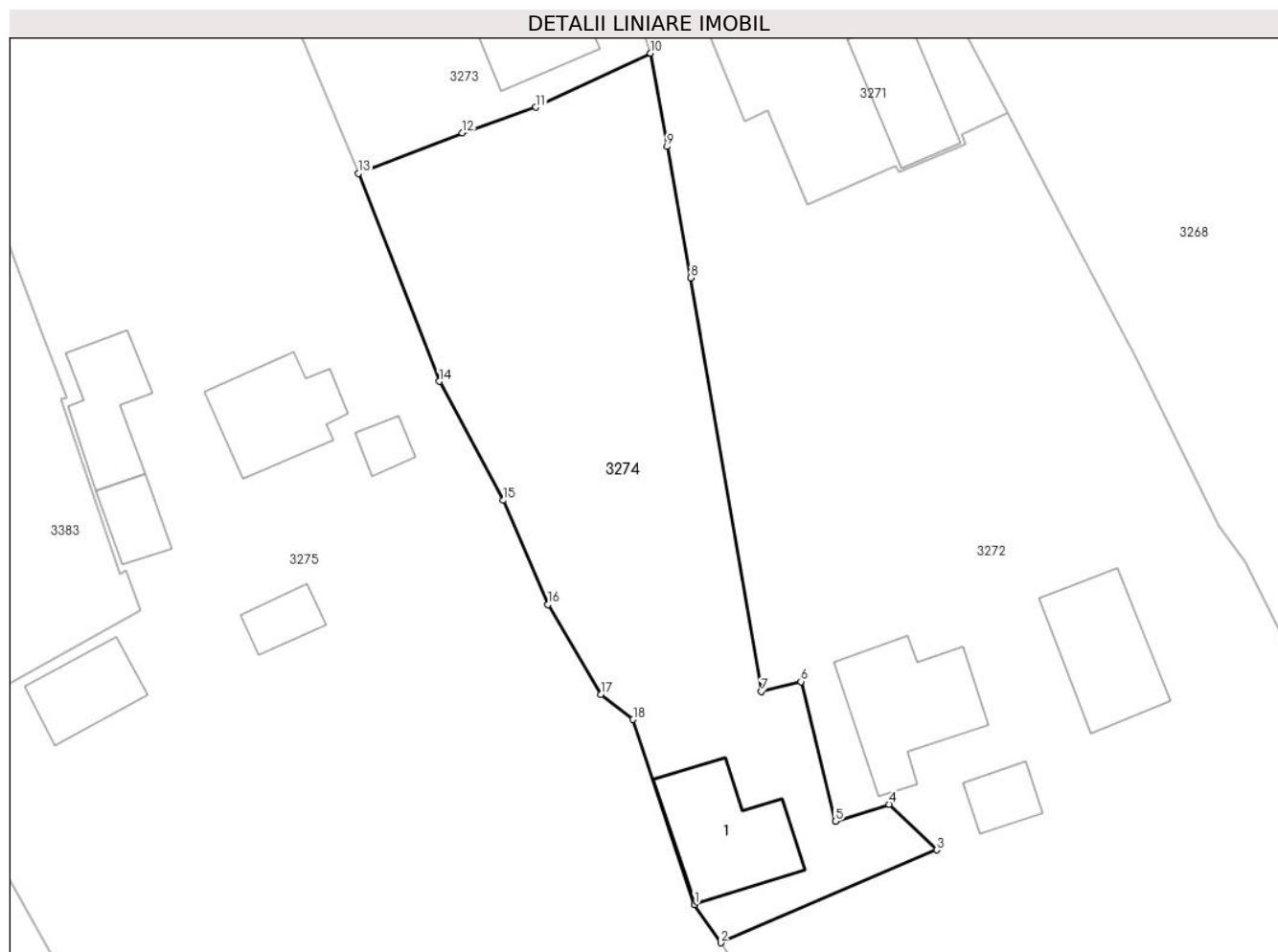
Inscrieri privind dezmembramintele dreptului de proprietate, drepturi reale de garanție și sarcini	Referințe
NU SUNT	

Anexa Nr. 1 La Partea I

Teren

Nr cadastral	Suprafața (mp)*	Observații / Referințe
	1.827	Top. 3063/3parte, CF 1106 Dorna Candrenilor, CFE 30352 Poiana Stampei

* Suprafața este determinată în planul de proiecție Stereo 70.



Date referitoare la teren

Crt	Categorie folosință	Intravilan	Suprafața (mp)	Tarla	Parcelă	Nr. topo	Observații / Referințe
1	curți constructii	DA	397	-	-	3063/3parte	
2	faneata	DA	1.431	-	-	3063/3parte	

Date referitoare la construcții

Crt	Număr	Destinație construcție	Supraf. (mp)	Situație juridică	Observații / Referințe
A1.1		construcții de locuințe	124	Cu acte	Nr. niveluri:2; S. construita la sol:124 mp; S. construita desfasurata:186 mp;

Lungime Segmente

1) Valorile lungimilor segmentelor sunt obținute din proiecție în plan.

Punct început	X / Y	Punct sfârșit	X / Y	Lungime segment (** (m)
1	512.858,866 647.935,984	2	512.861,426 647.932,21	4.56
2	512.861,426 647.932,21	3	512.882,654 647.941,331	23.105
3	512.882,654 647.941,331	4	512.877,977 647.945,827	6.488

Punct început	X / Y	Punct sfârșit	X / Y	Lungime segment (** (m)
4	512.877,977 647.945,827	5	512.872,707 647.944,136	5.535
5	512.872,707 647.944,136	6	512.869,319 647.957,874	14.15
6	512.869,319 647.957,874	7	512.865,429 647.956,894	4.012
7	512.865,429 647.956,894	8	512.858,457 647.997,564	41.263
8	512.858,457 647.997,564	9	512.856,167 648.010,445	13.083
9	512.856,167 648.010,445	10	512.854,537 648.019,614	9.313
10	512.854,537 648.019,614	11	512.843,251 648.014,308	12.471
11	512.843,251 648.014,308	12	512.836,017 648.011,8	7.656
12	512.836,017 648.011,8	13	512.825,836 648.007,822	10.931
13	512.825,836 648.007,822	14	512.833,742 647.987,362	21.934
14	512.833,742 647.987,362	15	512.840,072 647.975,681	13.286
15	512.840,072 647.975,681	16	512.844,448 647.965,447	11.13
16	512.844,448 647.965,447	17	512.849,629 647.956,616	10.239
17	512.849,629 647.956,616	18	512.852,808 647.954,143	4.028
18	512.852,808 647.954,143	1	512.858,866 647.935,984	19.143

** Lungimile segmentelor sunt determinate în planul de proiecție Stereo 70 și sunt rotunjite la 1 milimetru.

*** Distanța dintre puncte este formată din segmente cumulate ce sunt mai mici decât valoarea 1 milimetru.

**DATE DESPRE IMOBILUL NR. 3275**

Oficiul de Cadastru și Publicitate Imobiliară SUCEAVA
Biroul de Cadastru și Publicitate Imobiliară Vatra Dornei

A. Partea I. Descrierea imobilului

TEREN Intravilan

Adresa: Loc. Poiana Stampei, Str Andrieni, Nr. 26, Jud. Suceava

Nr. Crt	Nr cadastral Nr. topografic	Suprafața* (mp)	Observații / Referințe
A1	30538	Din acte: 6.555 Masurata: 6.545	Sector cadastral:15 Teren imprejmuit;

Construcții

Crt	Nr cadastral Nr. topografic	Adresa	Observații / Referințe
A1.1	30538-C1	Loc. Poiana Stampei, Str Andrieni, Nr. 26, Jud. Suceava	Nr. niveluri:1; S. construita la sol:103 mp; S. construita desfasurata:103 mp; casă
A1.2	30538-C2	Loc. Poiana Stampei, Str Andrieni, Nr. 26, Jud. Suceava	Nr. niveluri:1; S. construita la sol:68 mp; S. construita desfasurata:68 mp; anexă
A1.3	30538-C3	Loc. Poiana Stampei, Str Andrieni, Nr. 26, Jud. Suceava	Nr. niveluri:1; S. construita la sol:40 mp; S. construita desfasurata:40 mp; anexă
A1.4		Loc. Poiana Stampei, Str Andrieni, Nr. 26, Jud. Suceava	Nr. niveluri:1; S. construita la sol:82 mp; S. construita desfasurata:82 mp;
A1.5	30538	Loc. Poiana Stampei, Str Andrieni, Nr. 26, Jud. Suceava	Nr. niveluri:1; S. construita la sol:21 mp; S. construita desfasurata:21 mp;
A1.6	30538	Loc. Poiana Stampei, Str Andrieni, Nr. 26, Jud. Suceava	Nr. niveluri:1; S. construita la sol:32 mp; S. construita desfasurata:32 mp;

B. Partea II. Proprietari și acte

Inscrieri privitoare la dreptul de proprietate și alte drepturi reale		Referințe
2305 / 15/03/2011		
Act Notarial nr. 456, din 15/03/2011 emis de BNP NICULINA VASILUT;		
B2	Intabulare, drept de PROPRIETATE bun comun, dobandit prin Conventie, cota actuala 1/1, cota initiala 1/1 1) PILUG CONSTANTIN-DĂNUȚ, ,soț 2) PILUG LĂCRĂMIOARA, LIPSA CNP	A1, A1.1, A1.2, A1.3
/		
Act Administrativ nr. 2981, din 31/03/2023 emis de PRIMARIA COMUNEI POIANA STAMPEI;		
B3	Intabulare, drept de PROPRIETATE, dobandit prin Lege, cota actuala 1/1, cota initiala 1/1 1) PILUG CONSTANTIN-DĂNUȚ, ,soț 2) PILUG LĂCRĂMIOARA, LIPSA CNP	A1.4, A1.5, A1.6

C. Partea III. SARCINI

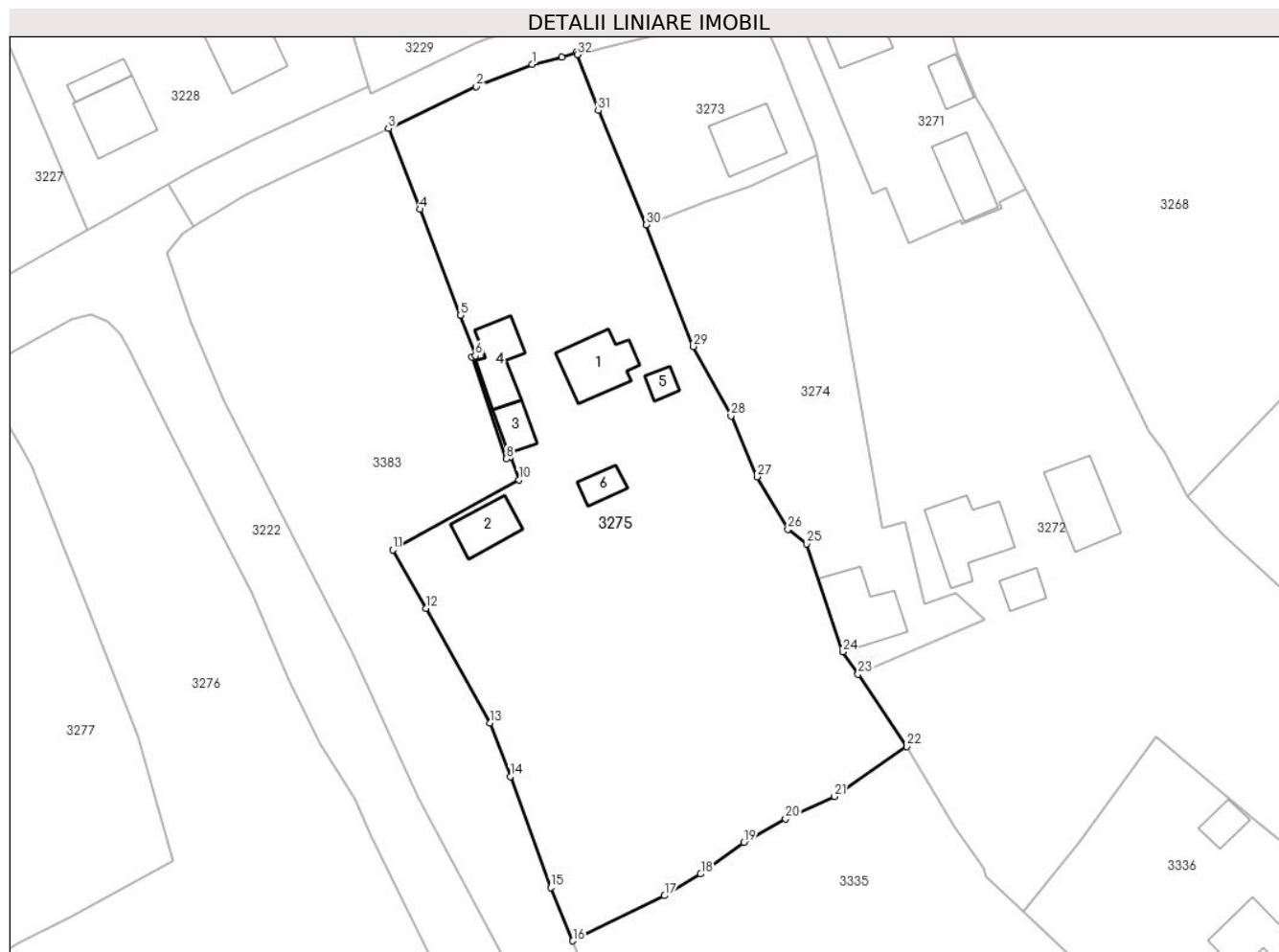
Inscrieri privind dezmembramintele dreptului de proprietate, drepturi reale de garanție și sarcini		Referințe
2305 / 15/03/2011		
Act Notarial nr. 456, din 15/03/2011 emis de BNP NICULINA VASILUT;		
C1	Intabulare, drept de UZUFRACT VIAGER asupra construcțiilor anexe gospodărești, cota actuala 1/1, cota initiala 1/1 1) PILUG GHEORGHE, LIPSA CNP 2) PILUG LAURENȚIA, LIPSA CNP	A1.2, A1.3

Anexa Nr. 1 La Partea I

Teren

Nr cadastral	Suprafața (mp)*	Observații / Referințe
30538	Din acte: 6.555 Masurata: 6.545	

* Suprafața este determinată în planul de proiecție Stereo 70.



Date referitoare la teren

Crt	Categorie folosință	Intra vilan	Suprafața (mp)	Tarla	Parcelă	Nr. topo	Observații / Referințe
1	curți constructii	DA	1.203	-	-	-	nr.top.3500
2	arabil	DA	182	-	-	-	nr.top.3063/23
3	faneata	DA	5.159	-	-	-	nr.top.3063/25

Date referitoare la construcții

Crt	Număr	Destinație construcție	Supraf. (mp)	Situație juridică	Observații / Referințe
A1.1	30538-C1	construcții de locuințe	103	Cu acte	Nr. niveluri:1; S. construita la sol:103 mp; S. construita desfasurata:103 mp; casă
A1.2	30538-C2	construcții anexa	68	Cu acte	Nr. niveluri:1; S. construita la sol:68 mp; S. construita desfasurata:68 mp; anexă
A1.3	30538-C3	construcții anexa	40	Cu acte	Nr. niveluri:1; S. construita la sol:40 mp; S. construita desfasurata:40 mp; anexă
A1.4		construcții anexa	82	Cu acte	Nr. niveluri:1; S. construita la sol:82 mp; S. construita desfasurata:82 mp;
A1.5	30538	construcții anexa	21	Cu acte	Nr. niveluri:1; S. construita la sol:21 mp; S. construita desfasurata:21 mp;
A1.6	30538	construcții anexa	32	Cu acte	Nr. niveluri:1; S. construita la sol:32 mp; S. construita desfasurata:32 mp;

Lungime Segmente

1) Valorile lungimilor segmentelor sunt obținute din proiecție în plan.

Punct început	X / Y	Punct sfârșit	X / Y	Lungime segment (** (m)
1	512.806,594 648.034,796	2	512.797,242 648.031,079	10.064
3	512.782,446 648.024,016	4	512.787,759 648.010,424	14.594
5	512.794,517 647.992,574	6	512.797,091 647.985,777	7.268
7	512.796,517 647.985,585	8	512.802,308 647.968,451	18.086
9	512.802,978 647.968,787	10	512.804,414 647.964,91	4.134
11	512.783,217 647.953,112	12	512.788,737 647.943,295	11.262
13	512.799,575 647.924,018	14	512.802,964 647.915,021	9.614
15	512.809,741 647.896,326	16	512.813,458 647.887,358	9.708
17	512.828,882 647.894,945	18	512.834,959 647.898,61	7.097
19	512.842,242 647.903,916	20	512.849,235 647.907,919	8.058
21	512.857,473 647.911,646	22	512.869,667 647.920,063	14.817
23	512.861,426 647.932,21	24	512.858,866 647.935,984	4.56
25	512.852,808 647.954,143	26	512.849,629 647.956,616	4.028
27	512.844,448 647.965,447	28	512.840,072 647.975,681	11.13
29	512.833,742 647.987,362	30	512.825,836 648.007,822	21.934
31	512.817,755 648.027,038	32	512.814,214 648.036,437	10.044
33	512.814,014 648.036,841	34	512.811,596 648.036,042	2.547

Punct început	X / Y	Punct sfârșit	X / Y	Lungime segment (** (m)
2	512.797,242 648.031,079	3	512.782,446 648.024,016	16.395
4	512.787,759 648.010,424	5	512.794,517 647.992,574	19.086
6	512.797,091 647.985,777	7	512.796,517 647.985,585	0.605
8	512.802,308 647.968,451	9	512.802,978 647.968,787	0.75
10	512.804,414 647.964,91	11	512.783,217 647.953,112	24.259
12	512.788,737 647.943,295	13	512.799,575 647.924,018	22.115
14	512.802,964 647.915,021	15	512.809,741 647.896,326	19.885
16	512.813,458 647.887,358	17	512.828,882 647.894,945	17.189
18	512.834,959 647.898,61	19	512.842,242 647.903,916	9.011
20	512.849,235 647.907,919	21	512.857,473 647.911,646	9.042
22	512.869,667 647.920,063	23	512.861,426 647.932,21	14.679
24	512.858,866 647.935,984	25	512.852,808 647.954,143	19.143
26	512.849,629 647.956,616	27	512.844,448 647.965,447	10.239
28	512.840,072 647.975,681	29	512.833,742 647.987,362	13.286
30	512.825,836 648.007,822	31	512.817,755 648.027,038	20.846
32	512.814,214 648.036,437	33	512.814,014 648.036,841	0.451
34	512.811,596 648.036,042	1	512.806,594 648.034,796	5.155

** Lungimile segmentelor sunt determinate în planul de proiecție Stereo 70 și sunt rotunjite la 1 milimetru.

*** Distanța dintre puncte este formată din segmente cumulate ce sunt mai mici decât valoarea 1 milimetru.

**DATE DESPRE IMOBILUL NR. 3276**

Oficiul de Cadastru și Publicitate Imobiliară SUCEAVA
Biroul de Cadastru și Publicitate Imobiliară Vatra Dornei

A. Partea I. Descrierea imobilului

TEREN Intravilan

Adresa: Loc. Pilugani, Str Andrieni, Nr. 54, Jud. Suceava, Imobil imprejmuit cu gard

Nr. Crt	Nr cadastral Nr. topografic	Suprafața* (mp)	Observații / Referințe
A1	32368	Din acte: 7.821 Masurata: 7.833	Sector cadastral:15 Teren imprejmuit;

Construcții

Crt	Nr cadastral Nr. topografic	Adresa	Observații / Referințe
A1.1	32368-C1	Loc. Pilugani, Str Andrieni, Nr. 54, Jud. Suceava, Imobil imprejmuit cu gard	Nr. niveluri:1; S. construita la sol:143 mp; S. construita defasurata:143 mp; Casa construita din lemn in anul 1960 S.construita defasurata= 133mp
A1.2	32368-C2	Loc. Pilugani, Str Andrieni, Nr. 54, Jud. Suceava, Imobil imprejmuit cu gard	Nr. niveluri:1; S. construita la sol:89 mp; S. construita defasurata:89 mp; Garaj construit din lemn in anul 1970 S.construita defasurata=89mp
A1.3	32368-C3	Loc. Pilugani, Str Andrieni, Nr. 54, Jud. Suceava, Imobil imprejmuit cu gard	Nr. niveluri:1; S. construita la sol:28 mp; S. construita defasurata:28 mp; Beci din beton construit in anul 1970 S.construita defasurata=28mp
A1.4	32368-C4	Loc. Pilugani, Str Andrieni, Nr. 54, Jud. Suceava, Imobil imprejmuit cu gard	Nr. niveluri:1; S. construita la sol:20 mp; S. construita defasurata:20 mp; Magazie construita din lemn in anul 1980 S.construita defasurata=20mp

B. Partea II. Proprietari și acte

Inscrieri privitoare la dreptul de proprietate și alte drepturi reale	Referințe
11066 / 23/09/2016	
Act Notarial nr. 2139, din 23/09/2016 emis de Vasilit Niculina;	
B1	Se infiinteaza cartea funciara 32368 a imobilului cu numarul cadastral 32368/Poiana Stampei, rezultat din dezmembrarea imobilului cu numarul cadastral 30800 inscris in cartea funciara 30800;
	A1, A1.1, A1.2
Act Notarial nr. 76, din 29/08/2016 emis de Vasilit Niculina;	
B4	Intabulare, drept de PROPRIETATE, dobandit prin Succesiune, cota actuala 3/8, cota initiala 3/8 1) WENZEL ELENA
	A1, A1.1, A1.2
12890 / 12/08/2022	
Act Notarial nr. 96, din 11/08/2022 emis de Vasilit Niculina;	
B5	Intabulare, drept de PROPRIETATE, dobandit prin Succesiune, cota actuala 5/8, cota initiala 5/8 1) WENZEL ELENA
	A1, A1.1, A1.2
/	
Act Administrativ nr. 2981, din 31/03/2023 emis de PRIMARIA COMUNEI POIANA STAMPEI;	
B6	Intabulare, drept de PROPRIETATE, dobandit prin Lege, cota actuala 1/1, cota initiala 1/1 1) WENZEL ELENA
	A1.3, A1.4

C. Partea III. SARCINI .

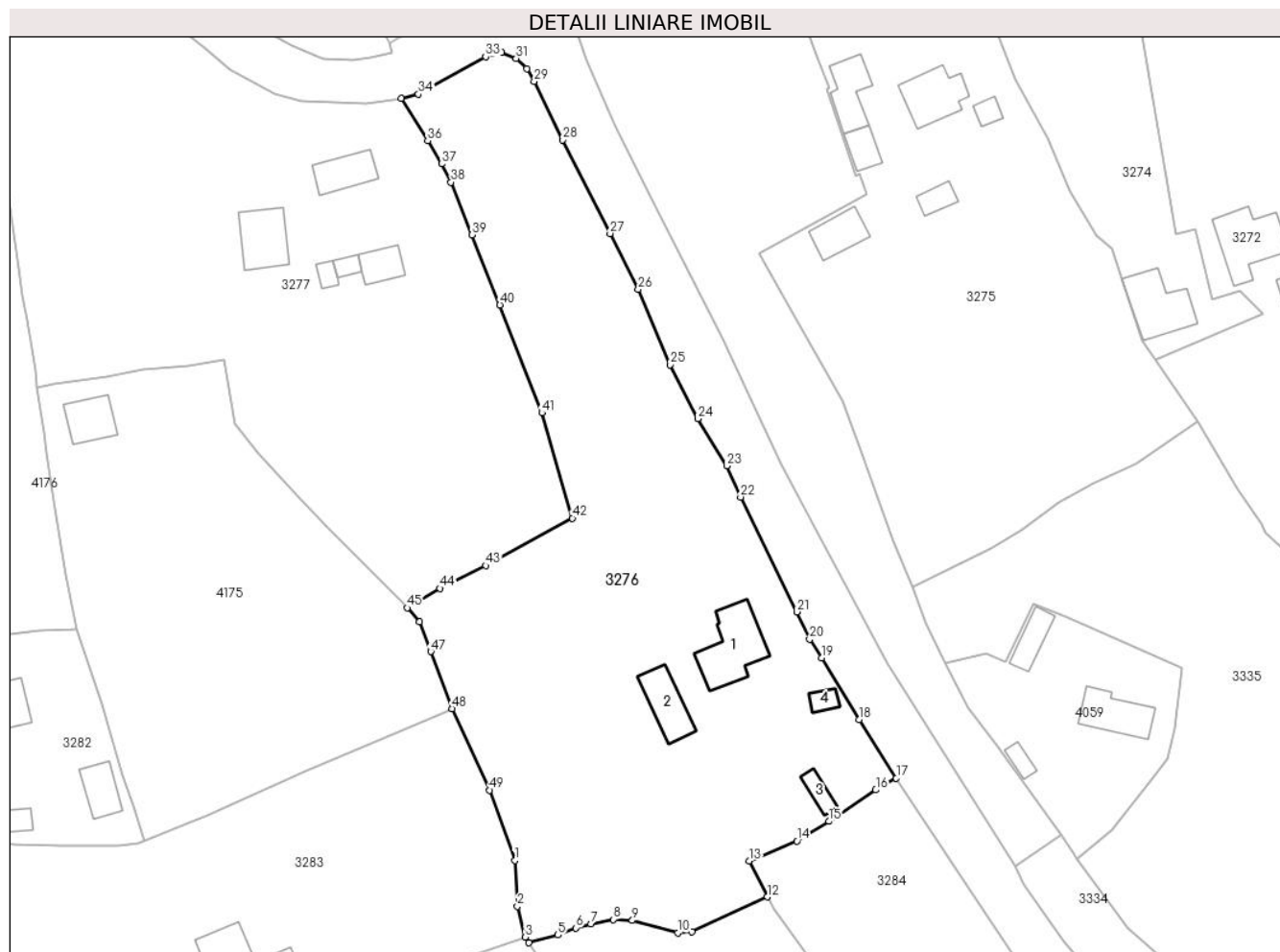
Inscrieri privind dezmembramintele dreptului de proprietate, drepturi reale de garanție și sarcini	Referințe
NU SUNT	

Anexa Nr. 1 La Partea I

Teren

Nr cadastral	Suprafața (mp)*	Observații / Referințe
32368	Din acte: 7.821 Masurata: 7.833	

* Suprafața este determinată în planul de proiecție Stereo 70.



Date referitoare la teren

Crt	Categorie folosință	Intra vilan	Suprafața (mp)	Tarla	Parcelă	Nr. topo	Observații / Referințe
1	curți constructii	DA	1.988	-	-	-	
2	arabil	DA	61	-	-	-	
3	faneata	DA	5.783	-	-	-	

Date referitoare la construcții

Crt	Număr	Destinație construcție	Supraf. (mp)	Situație juridică	Observații / Referințe
A1.1	32368-C1	construcții de locuințe	143	Cu acte	Nr. niveluri:1; S. construita la sol:143 mp; S. construita desfasurata:143 mp; Casa construita din lemn in anul 1960 S.construita desfasurata= 133mp
A1.2	32368-C2	construcții anexa	89	Cu acte	Nr. niveluri:1; S. construita la sol:89 mp; S. construita desfasurata:89 mp; Garaj construit din lemn in anul 1970 S.construita desfasurata=89mp
A1.3	32368-C3	construcții anexa	28	Cu acte	Nr. niveluri:1; S. construita la sol:28 mp; S. construita desfasurata:28 mp; Beci din beton construit in anul 1970 S.construita desfasurata=28mp
A1.4	32368-C4	construcții anexa	20	Cu acte	Nr. niveluri:1; S. construita la sol:20 mp; S. construita desfasurata:20 mp; Magazie construita din lemn in anul 1980 S.construita desfasurata=20mp

Lungime Segmente

1) Valorile lungimilor segmentelor sunt obținute din proiecție în plan.

Punct început	X / Y	Punct sfârșit	X / Y	Lungime segment	Punct început	X / Y	Punct sfârșit	X / Y	Lungime segment	Punct început	X / Y	Punct sfârșit	X / Y	Lungime segment
1	512.734,995 647.833,361	2	512.735,53 647.824,374	9.003	2	512.735,53 647.824,374	3	512.737,058 647.818,28	6.283	3	512.737,058 647.818,28	4	512.737,785 647.817,143	1.35
4	512.737,785 647.817,143	5	512.743,489 647.818,689	5.91	5	512.743,489 647.818,689	6	512.746,987 647.820,068	3.76	6	512.746,987 647.820,068	7	512.750,0 647.820,855	3.114
7	512.750,0 647.820,855	8	512.754,407 647.821,746	4.496	8	512.754,407 647.821,746	9	512.758,169 647.821,548	3.767	9	512.758,169 647.821,548	10	512.767,16 647.819,095	9.32
10	512.767,16 647.819,095	11	512.769,94 647.819,345	2.791	11	512.769,94 647.819,345	12	512.784,82 647.826,183	16.37 6	12	512.784,82 647.826,183	13	512.781,245 647.833,281	7.947
13	512.781,245 647.833,281	14	512.790,641 647.837,206	10.18 3	14	512.790,641 647.837,206	15	512.796,959 647.841,093	7.418	15	512.796,959 647.841,093	16	512.806,19 647.847,302	11.12 5
16	512.806,19 647.847,302	17	512.810,25 647.849,607	4.669	17	512.810,25 647.849,607	18	512.802,959 647.861,215	13.70 8	18	512.802,959 647.861,215	19	512.795,498 647.873,368	14.26 1
19	512.795,498 647.873,368	20	512.793,162 647.876,998	4.317	20	512.793,162 647.876,998	21	512.790,602 647.882,418	5.994	21	512.790,602 647.882,418	22	512.779,528 647.905,083	25.22 6
22	512.779,528 647.905,083	23	512.776,801 647.911,229	6.724	23	512.776,801 647.911,229	24	512.771,054 647.920,524	10.92 8	24	512.771,054 647.920,524	25	512.765,618 647.931,185	11.96 7
25	512.765,618 647.931,185	26	512.759,339 647.946,071	16.15 6	26	512.759,339 647.946,071	27	512.753,789 647.957,067	12.31 7	27	512.753,789 647.957,067	28	512.744,472 647.975,548	20.69 7
28	512.744,472 647.975,548	29	512.738,815 647.987,093	12.85 6	29	512.738,815 647.987,093	30	512.737,325 647.989,563	2.885	30	512.737,325 647.989,563	31	512.735,231 647.991,623	2.937
31	512.735,231 647.991,623	32	512.732,365 647.992,798	3.098	32	512.732,365 647.992,798	33	512.729,229 647.991,955	3.247	33	512.729,229 647.991,955	34	512.715,958 647.984,565	15.19
34	512.715,958 647.984,565	35	512.712,547 647.983,722	3.514	35	512.712,547 647.983,722	36	512.717,785 647.975,379	9.851	36	512.717,785 647.975,379	37	512.720,572 647.970,793	5.366
37	512.720,572 647.970,793	38	512.722,416 647.967,194	4.044	38	512.722,416 647.967,194	39	512.726,553 647.956,81	11.17 8	39	512.726,553 647.956,81	40	512.732,035 647.942,981	14.87 6
40	512.732,035 647.942,981	41	512.740,334 647.921,692	22.84 9	41	512.740,334 647.921,692	42	512.746,34 647.900,908	21.63 4	42	512.746,34 647.900,908	43	512.729,23 647.891,546	19.50 4
43	512.729,23 647.891,546	44	512.720,219 647.887,04	10.07 5	44	512.720,219 647.887,04	45	512.713,774 647.883,199	7.503	45	512.713,774 647.883,199	46	512.716,204 647.880,475	3.65
46	512.716,204 647.880,475	47	512.718,427 647.874,588	6.293	47	512.718,427 647.874,588	48	512.722,609 647.863,336	12.00 4	48	512.722,609 647.863,336	49	512.730,044 647.847,263	17.70 9
49	512.730,044 647.847,263	1	512.734,995 647.833,361	14.75 7										

** Lungimile segmentelor sunt determinate în planul de proiecție Stereo 70 și sunt rotunjite la 1 milimetru.

*** Distanța dintre puncte este formată din segmente cumulate ce sunt mai mici decât valoarea 1 milimetru.

**DATE DESPRE IMOBILUL NR. 3277**

Oficiul de Cadastru și Publicitate Imobiliară SUCEAVA
Biroul de Cadastru și Publicitate Imobiliară Vatra Dornei

A. Partea I. Descrierea imobilului

TEREN Intravilan

Adresa: Loc. Poiana Stampei, Nr. 59, Jud. Suceava

Nr. Crt	Nr cadastral Nr. topografic	Suprafața* (mp)	Observații / Referințe
A1	30698	Din acte: 7.730 Masurata: 8.109	Sector cadastral:15 Teren imprejmuit;

Construcții

Crt	Nr cadastral Nr. topografic	Adresa	Observații / Referințe
A1.1	30698-C1	Loc. Poiana Stampei, Nr. 59, Jud. Suceava	Nr. niveluri:2; S. construita la sol:72 mp; S. construita desfasurata:105 mp; casă
A1.2	30698-C2	Loc. Poiana Stampei, Nr. 59, Jud. Suceava	Nr. niveluri:2; S. construita la sol:101 mp; S. construita desfasurata:151 mp; anexa
A1.3		Loc. Poiana Stampei, Nr. 59, Jud. Suceava	Nr. niveluri:1; S. construita la sol:50 mp; S. construita desfasurata:50 mp;
A1.4		Loc. Poiana Stampei, Nr. 59, Jud. Suceava	Nr. niveluri:1; S. construita la sol:17 mp; S. construita desfasurata:17 mp;
A1.5		Loc. Poiana Stampei, Nr. 59, Jud. Suceava	Nr. niveluri:1; S. construita la sol:16 mp; S. construita desfasurata:16 mp;

B. Partea II. Proprietari și acte

Inscrieri privitoare la dreptul de proprietate și alte drepturi reale		Referințe
103 / 31/01/2002		
Hotarare Judecatoreasca nr. 1346, din 19/12/2001 emis de Judecatoria Vatra Dornei;		
B1	Intabulare, drept de PROPRIETATE bun comun în devălmășie, dobandit prin Hotarare Judecatoreasca, cota actuala 1/2, cota initiala 1/1 1) ONU AURELIA, LIPSA CNP <i>OBSERVATII: (provenita din conversia CF 3045 a com. cad. Dorna Candrenilor)</i>	A1, A1.1, A1.2
7083 / 11/05/2018		
Act Notarial nr. 55, din 11/05/2018 emis de Vasilit Niculina;		
B2	Intabulare, drept de PROPRIETATE, dobandit prin Succesiune, cota actuala 1/8, cota initiala 1/8 1) ONU AURELIA	A1, A1.1, A1.2
B3	Intabulare, drept de PROPRIETATE, dobandit prin Succesiune, cota actuala 1/8, cota initiala 1/8 1) ONU MARIUS	A1, A1.1, A1.2
B4	Intabulare, drept de PROPRIETATE, dobandit prin Succesiune, cota actuala 1/8, cota initiala 1/8 1) ROMAN MIRELA-SÎNZIANA	A1, A1.1, A1.2
B5	Intabulare, drept de PROPRIETATE, dobandit prin Succesiune, cota actuala 1/8, cota initiala 1/8 1) ONU ADRIAN	A1, A1.1, A1.2
/		
Act Administrativ nr. 2981, din 31/03/2023 emis de PRIMARIA COMUNEI POIANA STAMPEI;		
B6	Intabulare, drept de PROPRIETATE, dobandit prin Lege, cota actuala 1/1, cota initiala 1/1 1) ONU AURELIA, LIPSA CNP	A1.3, A1.4, A1.5

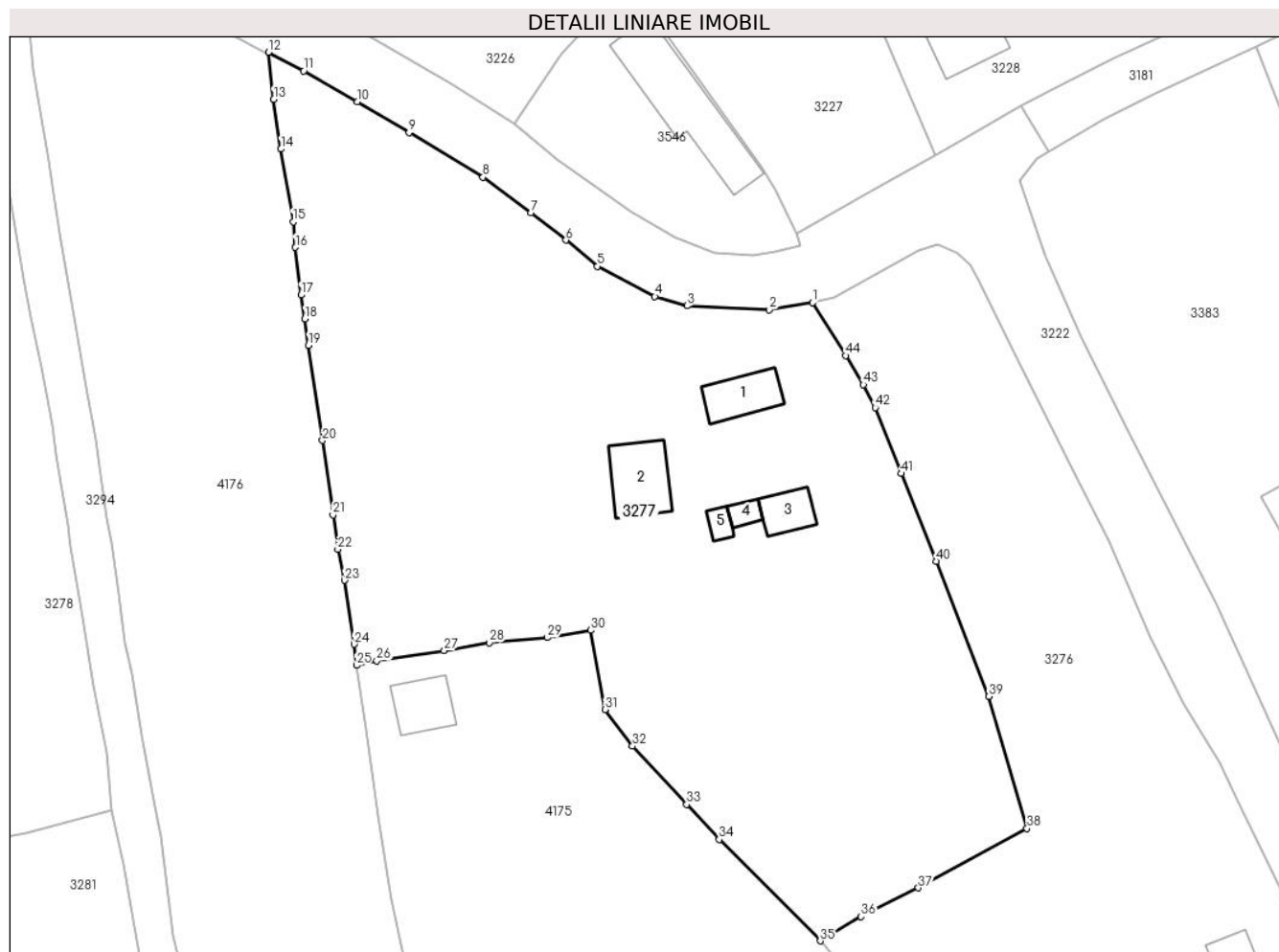
C. Partea III. SARCINI .

Inscrieri privind dezmembramintele dreptului de proprietate, drepturi reale de garanție și sarcini	Referințe
NU SUNT	

Teren

Nr cadastral	Suprafața (mp)*	Observații / Referințe
30698	Din acte: 7.730 Masurata: 8.109	

* Suprafața este determinată în planul de proiecție Stereo 70.



Date referitoare la teren

Crt	Categorie folosință	Intra vilan	Suprafața (mp)	Tarla	Parcelă	Nr. topo	Observații / Referințe
1	curți constructii	DA	1.442	-	-	-	top. 3128/20
2	arabil	DA	200	-	-	-	top. 3123/2
3	faneata	DA	6.467	-	-	-	

Date referitoare la construcții

Crt	Număr	Destinație construcție	Supraf. (mp)	Situație juridică	Observații / Referințe
A1.1	30698-C1	construcții de locuințe	Din acte: 105 Masurata: 72	Cu acte	Nr. niveluri:2; S. construita la sol:72 mp; S. construita desfasurata:105 mp; casă
A1.2	30698-C2	construcții de locuințe	Din acte: 151 Masurata: 101	Cu acte	Nr. niveluri:2; S. construita la sol:101 mp; S. construita desfasurata:151 mp; anexa
A1.3		construcții anexa	50	Cu acte	Nr. niveluri:1; S. construita la sol:50 mp; S. construita desfasurata:50 mp;
A1.4		construcții anexa	17	Cu acte	Nr. niveluri:1; S. construita la sol:17 mp; S. construita desfasurata:17 mp;
A1.5		construcții anexa	16	Cu acte	Nr. niveluri:1; S. construita la sol:16 mp; S. construita desfasurata:16 mp;

Lungime Segmente

1) Valorile lungimilor segmentelor sunt obținute din proiecție în plan.

Punct început	X / Y	Punct sfârșit	X / Y	Lungime segment	Punct început	X / Y	Punct sfârșit	X / Y	Lungime segment	Punct început	X / Y	Punct sfârșit	X / Y	Lungime segment
1	512.712,547 647.983,722	2	512.705,728 647.982,608	6.909	2	512.705,728 647.982,608	3	512.692,812 647.983,227	12.931	3	512.692,812 647.983,227	4	512.687,735 647.984,687	5.283
4	512.687,735 647.984,687	5	512.678,694 647.989,445	10.217	5	512.678,694 647.989,445	6	512.673,745 647.993,569	6.442	6	512.673,745 647.993,569	7	512.668,215 647.997,88	7.012
7	512.668,215 647.997,88	8	512.660,679 648.003,461	9.378	8	512.660,679 648.003,461	9	512.649,05 648.010,496	13.591	9	512.649,05 648.010,496	10	512.640,931 648.015,391	9.48
10	512.640,931 648.015,391	11	512.632,446 648.020,215	9.76	11	512.632,446 648.020,215	12	512.626,882 648.023,159	6.295	12	512.626,882 648.023,159	13	512.627,72 648.015,72	7.486
13	512.627,72 648.015,72	14	512.628,864 648.007,914	7.889	14	512.628,864 648.007,914	15	512.630,809 647.996,454	11.624	15	512.630,809 647.996,454	16	512.631,148 647.992,413	4.055
16	512.631,148 647.992,413	17	512.632,014 647.984,935	7.528	17	512.632,014 647.984,935	18	512.632,652 647.981,194	3.795	18	512.632,652 647.981,194	19	512.633,179 647.976,993	4.234
19	512.633,179 647.976,993	20	512.635,413 647.962,022	15.137	20	512.635,413 647.962,022	21	512.637,072 647.950,307	11.832	21	512.637,072 647.950,307	22	512.637,817 647.944,856	5.502
22	512.637,817 647.944,856	23	512.638,862 647.939,979	4.988	23	512.638,862 647.939,979	24	512.640,397 647.929,919	10.176	24	512.640,397 647.929,919	25	512.640,749 647.926,587	3.351
25	512.640,749 647.926,587	26	512.643,955 647.927,331	3.291	26	512.643,955 647.927,331	27	512.654,595 647.928,929	10.759	27	512.654,595 647.928,929	28	512.661,671 647.930,174	7.185
28	512.661,671 647.930,174	29	512.670,789 647.930,971	9.153	29	512.670,789 647.930,971	30	512.677,682 647.932,12	6.988	30	512.677,682 647.932,12	31	512.679,876 647.919,607	12.704
31	512.679,876 647.919,607	32	512.684,219 647.913,868	7.197	32	512.684,219 647.913,868	33	512.692,741 647.904,683	12.53	33	512.692,741 647.904,683	34	512.697,883 647.899,163	7.544
34	512.697,883 647.899,163	35	512.713,774 647.883,199	22.525	35	512.713,774 647.883,199	36	512.720,219 647.887,04	7.503	36	512.720,219 647.887,04	37	512.729,23 647.891,546	10.075
37	512.729,23 647.891,546	38	512.746,34 647.900,908	19.504	38	512.746,34 647.900,908	39	512.740,334 647.921,692	21.634	39	512.740,334 647.921,692	40	512.732,035 647.942,981	22.849
40	512.732,035 647.942,981	41	512.726,553 647.956,81	14.876	41	512.726,553 647.956,81	42	512.722,416 647.967,194	11.178	42	512.722,416 647.967,194	43	512.720,572 647.970,793	4.044
43	512.720,572 647.970,793	44	512.717,785 647.975,379	5.366	44	512.717,785 647.975,379	1	512.712,547 647.983,722	9.851					

** Lungimile segmentelor sunt determinate în planul de proiecție Stereo 70 și sunt rotunjite la 1 milimetru.

*** Distanța dintre puncte este formată din segmente cumulate ce sunt mai mici decât valoarea 1 milimetru.

**DATE DESPRE IMOBILUL NR. 3278**

Oficiul de Cadastru și Publicitate Imobiliară SUCEAVA
Biroul de Cadastru și Publicitate Imobiliară Vatra Dornei

A. Partea I. Descrierea imobilului

TEREN Intravilan

Nr. cadastral vechi:321

Adresa: Loc. Pilugani, Str Andrieni, Nr. 60, Jud. Suceava

Nr. Crt	Nr cadastral Nr. topografic	Suprafața* (mp)	Observații / Referințe
A1	30545	11.424	Sector cadastral:15 Teren imprejmuit;

Construcții

Crt	Nr cadastral Nr. topografic	Adresa	Observații / Referințe
A1.1	30545-C1	Loc. Pilugani, Str Andrieni, Nr. 60, Jud. Suceava	Nr. niveluri:1; S. construita la sol:62 mp; S. construita desfasurata:62 mp; Cladire locuinta, edificata din lemn in anul 1950, cu regim de inaltime P, cu suprafata construita la sol de 62 mp si cu suprafata construita desfasurata de 62 mp.

B. Partea II. Proprietari și acte

Inscrieri privitoare la dreptul de proprietate și alte drepturi reale		Referințe
4667 / 29/03/2019		
Act Administrativ nr. 2368, din 14/03/2019 emis de PRIMARIA POIANA STAMPEI;		
B2	se notează actualizarea informațiilor cadastrale privind construcția C1	A1.1
Act Administrativ nr. 2614, din 21/03/2019 emis de PRIMARIA POIANA STAMPEI;		
B3	se notează actualizarea informațiilor cadastrale privind imobilul teren înscris sub A1	A1
6144 / 19/04/2019		
Act Notarial nr. 738, din 17/04/2019 emis de Taran Liliana (act notarial nr 8 din 18.04.2019, emis de Taran Liliana);		
B4	Intabulare, drept de PROPRIETATE, bun comun în devălmășie, dobândit prin Convenție, cota actuala 1/1, cota initiala 1/1	A1, A1.1
	1) RUSU-UJICĂ CONSTANTIN	
	2) RUSU-UJICĂ ASPAZIA	

C. Partea III. SARCINI .

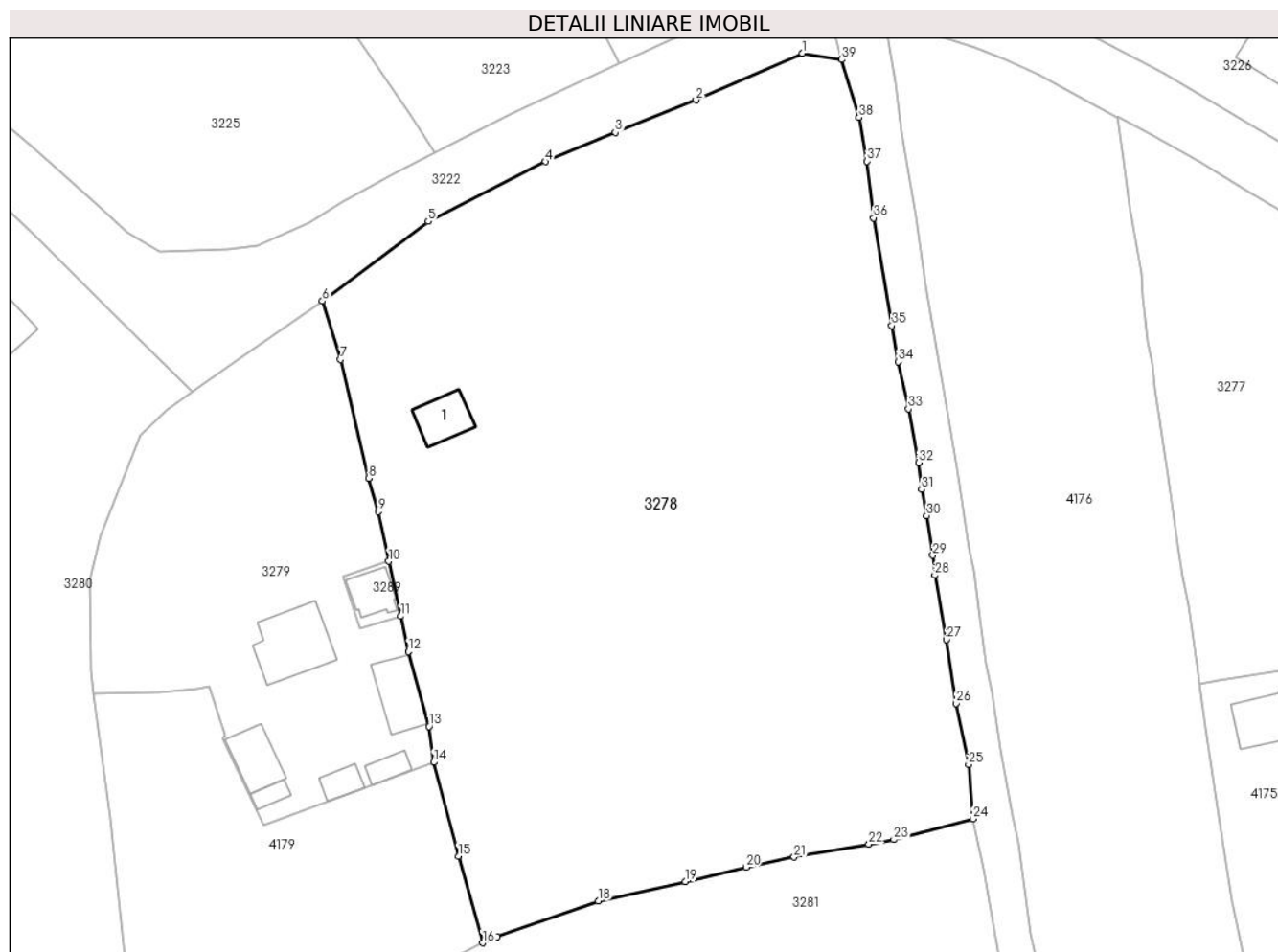
Inscrieri privind dezmembramintele dreptului de proprietate, drepturi reale de garanție și sarcini	Referințe
NU SUNT	

Anexa Nr. 1 La Partea I

Teren

Nr cadastral	Suprafața (mp)*	Observații / Referințe
30545	11.424	

* Suprafața este determinată în planul de proiecție Stereo 70.



Date referitoare la teren

Crt	Categorie folosință	Intravilan	Suprafața (mp)	Tarla	Parcelă	Nr. topo	Observații / Referințe
1	curți constructii	DA	132	-	-	-	
2	faneata	DA	11.292	-	-	-	

Date referitoare la construcții

Crt	Număr	Destinație construcție	Supraf. (mp)	Situație juridică	Observații / Referințe
A1.1	30545-C1	construcții de locuințe	62	Cu acte	Nr. niveluri:1; S. construita la sol:62 mp; S. construita desfasurata:62 mp; Cladire locuinta, edificata din lemn in anul 1950, cu regim de inaltime P, cu suprafata construita la sol de 62 mp si cu suprafata construita desfasurata de 62 mp.

Lungime Segmente

1) Valorile lungimilor segmentelor sunt obținute din proiecție în plan.

Punct început	X / Y	Punct sfârșit	X / Y	Lungime segment (** (m)
1	512.573,112 648.033,971	2	512.555,041 648.025,992	19.754

Punct început	X / Y	Punct sfârșit	X / Y	Lungime segment (** (m)
2	512.555,041 648.025,992	3	512.541,282 648.020,498	14.815

Punct început	X / Y	Punct sfârșit	X / Y	Lungime segment (** (m))
3	512.541,282 648.020,498	4	512.529,365 648.015,515	12.917
5	512.509,435 648.005,352	6	512.491,399 647.991,816	22.55
7	512.494,525 647.981,864	8	512.499,297 647.961,652	20.768
9	512.500,938 647.955,972	10	512.502,722 647.947,538	8.621
11	512.504,783 647.938,184	12	512.506,039 647.932,18	6.134
13	512.509,58 647.919,429	14	512.510,347 647.913,321	6.156
15	512.514,555 647.897,379	16	512.518,714 647.882,626	15.328
17	512.521,16 647.883,655	18	512.538,389 647.889,73	18.269
19	512.553,242 647.893,01	20	512.563,571 647.895,484	10.621
21	512.571,714 647.897,195	22	512.584,451 647.899,398	12.926
23	512.588,706 647.900,172	24	512.602,19 647.903,698	13.937
25	512.601,441 647.912,934	26	512.599,278 647.923,353	10.641
27	512.597,688 647.934,211	28	512.595,706 647.945,165	11.132
29	512.595,346 647.948,572	30	512.594,289 647.955,304	6.814
31	512.593,482 647.959,739	32	512.592,93 647.964,315	4.609
33	512.591,203 647.973,441	34	512.589,454 647.981,484	8.231
35	512.588,365 647.987,619	36	512.585,255 648.005,96	18.603
37	512.584,166 648.015,576	38	512.582,773 648.023,047	7.6
39	512.579,82 648.032,914	1	512.573,112 648.033,971	6.791

Punct început	X / Y	Punct sfârșit	X / Y	Lungime segment (** (m))
4	512.529,365 648.015,515	5	512.509,435 648.005,352	22.372
6	512.491,399 647.991,816	7	512.494,525 647.981,864	10.431
8	512.499,297 647.961,652	9	512.500,938 647.955,972	5.912
10	512.502,722 647.947,538	11	512.504,783 647.938,184	9.578
12	512.506,039 647.932,18	13	512.509,58 647.919,429	13.234
14	512.510,347 647.913,321	15	512.514,555 647.897,379	16.488
16	512.518,714 647.882,626	17	512.521,16 647.883,655	2.654
18	512.538,389 647.889,73	19	512.553,242 647.893,01	15.211
20	512.563,571 647.895,484	21	512.571,714 647.897,195	8.321
22	512.584,451 647.899,398	23	512.588,706 647.900,172	4.325
24	512.602,19 647.903,698	25	512.601,441 647.912,934	9.266
26	512.599,278 647.923,353	27	512.597,688 647.934,211	10.974
28	512.595,706 647.945,165	29	512.595,346 647.948,572	3.426
30	512.594,289 647.955,304	31	512.593,482 647.959,739	4.508
32	512.592,93 647.964,315	33	512.591,203 647.973,441	9.288
34	512.589,454 647.981,484	35	512.588,365 647.987,619	6.231
36	512.585,255 648.005,96	37	512.584,166 648.015,576	9.677
38	512.582,773 648.023,047	39	512.579,82 648.032,914	10.299

** Lungimile segmentelor sunt determinate în planul de proiecție Stereo 70 și sunt rotunjite la 1 milimetru.

*** Distanța dintre puncte este formată din segmente cumulate ce sunt mai mici decât valoarea 1 milimetru.

**DATE DESPRE IMOBILUL NR. 3279**

Oficiul de Cadastru și Publicitate Imobiliară SUCEAVA
Biroul de Cadastru și Publicitate Imobiliară Vatra Dornei

A. Partea I. Descrierea imobilului

TEREN Intravilan

Adresa: Loc. Pilugani, Str Andrieni, Nr. 61, Jud. Suceava

Nr. Crt	Nr cadastral Nr. topografic	Suprafața* (mp)	Observații / Referințe
A1	30155	Din acte: 2.974 Masurata: 3.100	Sector cadastral:15 Teren imprejmuit;

Construcții

Crt	Nr cadastral Nr. topografic	Adresa	Observații / Referințe
A1.1	30155	Loc. Pilugani, Str Andrieni, Nr. 61, Jud. Suceava	Nr. niveluri:1; S. construita la sol:129 mp; S. construita desfasurata:129 mp;
A1.2	30155	Loc. Pilugani, Str Andrieni, Nr. 61, Jud. Suceava	Nr. niveluri:1; S. construita la sol:81 mp; S. construita desfasurata:81 mp;
A1.3	30155	Loc. Pilugani, Str Andrieni, Nr. 61, Jud. Suceava	Nr. niveluri:1; S. construita la sol:69 mp; S. construita desfasurata:69 mp;
A1.4	30155	Loc. Pilugani, Str Andrieni, Nr. 61, Jud. Suceava	Nr. niveluri:1; S. construita la sol:29 mp; S. construita desfasurata:29 mp;
A1.5	30155	Loc. Pilugani, Str Andrieni, Nr. 61, Jud. Suceava	Nr. niveluri:1; S. construita la sol:26 mp; S. construita desfasurata:26 mp;
A1.6	30155	Loc. Pilugani, Str Andrieni, Nr. 61, Jud. Suceava	Nr. niveluri:1; S. construita la sol:18 mp; S. construita desfasurata:18 mp;

B. Partea II. Proprietari și acte

Inscrieri privitoare la dreptul de proprietate și alte drepturi reale		Referințe
2292 / 04/06/1996		
Act Notarial nr. 2235, din 29/05/1996 emis de BNP (PARTAJ_VOLUNTAR);		
B1	Intabulare, drept de PROPRIETATE, dobandit prin Conventie, cota actuala 1/1, cota initiala 1/1 1) RUSU NICULAI <i>OBSERVATII: (provenita din conversia CF 2803 a com.cad.Dorna Candrenilor)</i>	A1
/		
Act Administrativ nr. 2981, din 31/03/2023 emis de PRIMARIA COMUNEI POIANA STAMPEI;		
B2	Intabulare, drept de PROPRIETATE, dobandit prin Lege, cota actuala 1/1, cota initiala 1/1 1) RUSU NICULAI	A1.1, A1.2, A1.3, A1.4, A1.5, A1.6

C. Partea III. SARCINI .

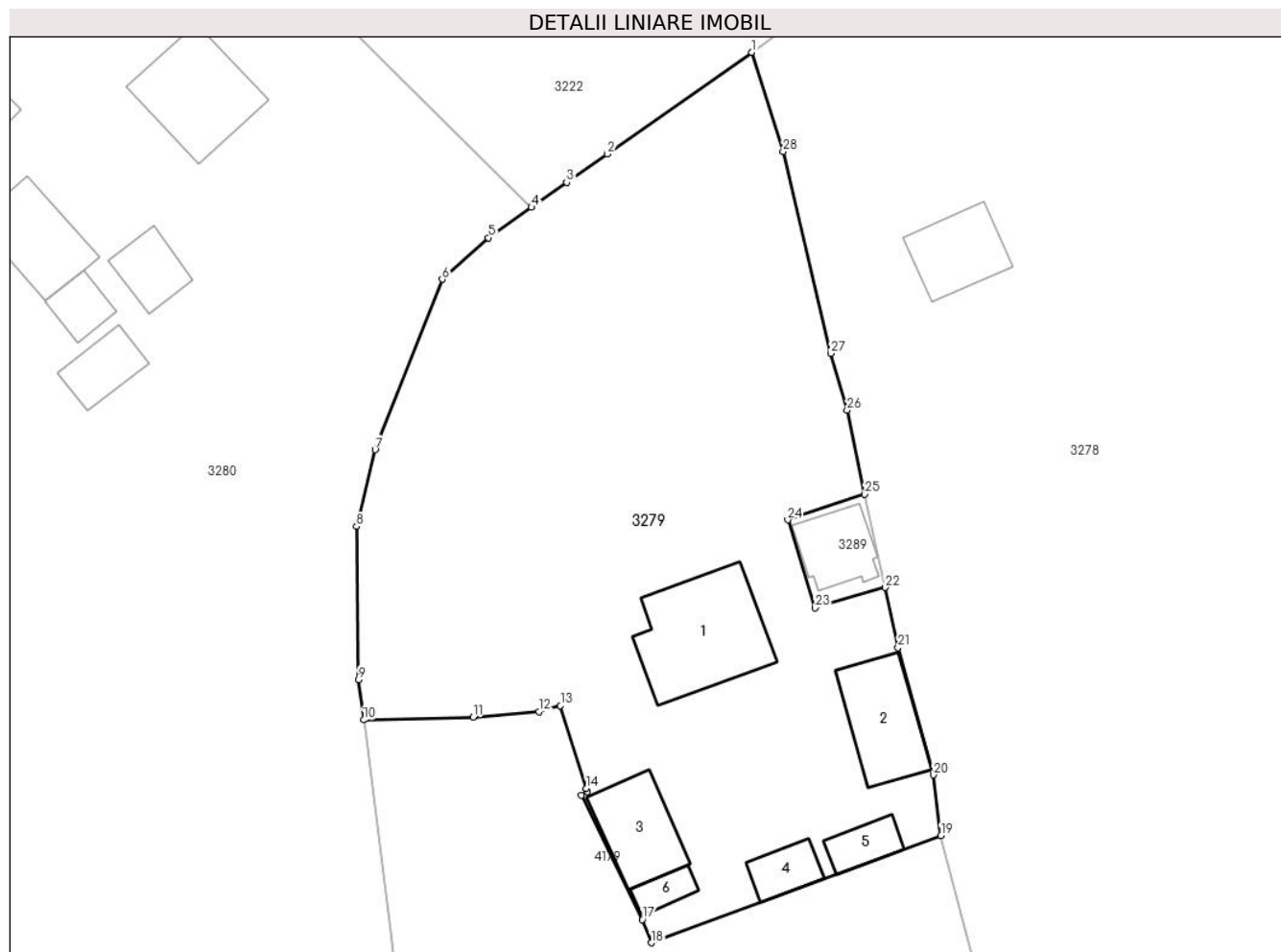
Inscrieri privind dezmembramintele dreptului de proprietate, drepturi reale de garanție și sarcini	Referințe
NU SUNT	

Anexa Nr. 1 La Partea I

Teren

Nr cadastral	Suprafaţa (mp)*	Observaţii / Referinţe
30155	Din acte: 2.974 Masurata: 3.100	

* Suprafaţa este determinată în planul de proiecţie Stereo 70.



Date referitoare la teren

Crt	Categorie folosinţă	Intravilan	Suprafaţa (mp)	Tarla	Parcelă	Nr. topo	Observaţii / Referinţe
1	curţi constructii	DA	1.035	-	-	-	top. 3137/2
2	arabil	DA	173	-	-	-	
3	arabil	DA	71	-	-	-	
4	drum	DA	172	-	-	-	
5	faneata	DA	422	-	-	-	
6	faneata	DA	1.227	-	-	-	

Date referitoare la construcţii

Crt	Număr	Destinaţie construcţie	Supraf. (mp)	Situaţie juridică	Observaţii / Referinţe
A1.1	30155	construcţii de locuinţe	129	Cu acte	Nr. niveluri:1; S. construita la sol:129 mp; S. construita desfasurata:129 mp;
A1.2	30155	construcţii anexa	81	Cu acte	Nr. niveluri:1; S. construita la sol:81 mp; S. construita desfasurata:81 mp;
A1.3	30155	construcţii anexa	69	Cu acte	Nr. niveluri:1; S. construita la sol:69 mp; S. construita desfasurata:69 mp;
A1.4	30155	construcţii anexa	29	Cu acte	Nr. niveluri:1; S. construita la sol:29 mp; S. construita desfasurata:29 mp;
A1.5	30155	construcţii anexa	26	Cu acte	Nr. niveluri:1; S. construita la sol:26 mp; S. construita desfasurata:26 mp;
A1.6	30155	construcţii anexa	18	Cu acte	Nr. niveluri:1; S. construita la sol:18 mp; S. construita desfasurata:18 mp;

Lungime Segmente

1) Valorile lungimilor segmentelor sunt obținute din proiecție în plan.

Punct început	X / Y	Punct sfârșit	X / Y	Lungime segment (** (m))
1	512.491,399 647.991,816	2	512.476,924 647.981,639	17.695
3	512.472,854 647.978,777	4	512.469,313 647.976,288	4.328
5	512.465,008 647.973,239	6	512.460,377 647.969,073	6.229
7	512.453,651 647.951,993	8	512.451,77 647.944,319	7.901
9	512.451,968 647.928,971	10	512.452,493 647.924,923	4.082
11	512.463,454 647.925,213	12	512.470,077 647.925,746	6.644
13	512.472,212 647.926,343	14	512.474,809 647.918,069	8.672
15	512.474,912 647.917,742	16	512.474,337 647.917,401	0.669
17	512.480,42 647.904,928	18	512.481,32 647.902,597	2.499
19	512.510,347 647.913,321	20	512.509,58 647.919,429	6.156
21	512.506,039 647.932,18	22	512.504,783 647.938,184	6.134
23	512.497,738 647.936,154	24	512.494,996 647.944,97	9.233
25	512.502,722 647.947,538	26	512.500,938 647.955,972	8.621
27	512.499,297 647.961,652	28	512.494,525 647.981,864	20.768

Punct început	X / Y	Punct sfârșit	X / Y	Lungime segment (** (m))
2	512.476,924 647.981,639	3	512.472,854 647.978,777	4.976
4	512.469,313 647.976,288	5	512.465,008 647.973,239	5.275
6	512.460,377 647.969,073	7	512.453,651 647.951,993	18.357
8	512.451,77 647.944,319	9	512.451,968 647.928,971	15.349
10	512.452,493 647.924,923	11	512.463,454 647.925,213	10.965
12	512.470,077 647.925,746	13	512.472,212 647.926,343	2.217
14	512.474,809 647.918,069	15	512.474,912 647.917,742	0.343
16	512.474,337 647.917,401	17	512.480,42 647.904,928	13.877
18	512.481,32 647.902,597	19	512.510,347 647.913,321	30.945
20	512.509,58 647.919,429	21	512.506,039 647.932,18	13.234
22	512.504,783 647.938,184	23	512.497,738 647.936,154	7.332
24	512.494,996 647.944,97	25	512.502,722 647.947,538	8.142
26	512.500,938 647.955,972	27	512.499,297 647.961,652	5.912
28	512.494,525 647.981,864	1	512.491,399 647.991,816	10.431

** Lungimile segmentelor sunt determinate în planul de proiecție Stereo 70 și sunt rotunjite la 1 milimetru.

*** Distanța dintre puncte este formată din segmente cumulate ce sunt mai mici decât valoarea 1 milimetru.

**DATE DESPRE IMOBILUL NR. 3280**

Oficiul de Cadastru și Publicitate Imobiliară SUCEAVA
Biroul de Cadastru și Publicitate Imobiliară Vatra Dornei

A. Partea I. Descrierea imobilului

TEREN Intravilan

Adresa: Loc. Pilugani, Str Andrieni, Nr. 69, Jud. Suceava

Nr. Crt	Nr cadastral Nr. topografic	Suprafața* (mp)	Observații / Referințe
A1	32877	Din acte: 17.809 Masurata: 17.619	Sector cadastral:15 Teren imprejmuit;

Construcții

Crt	Nr cadastral Nr. topografic	Adresa	Observații / Referințe
A1.1	32877-C1	Loc. Pilugani, Str Andrieni, Nr. 69, Jud. Suceava	Nr. niveluri:1; S. construita la sol:100 mp; S. construita desfasurata:100 mp; casă
A1.2	32877-C2	Loc. Pilugani, Str Andrieni, Nr. 69, Jud. Suceava	Nr. niveluri:1; S. construita la sol:74 mp; S. construita desfasurata:74 mp; anexă
A1.3	32877	Loc. Pilugani, Str Andrieni, Nr. 69, Jud. Suceava	Nr. niveluri:1; S. construita la sol:38 mp; S. construita desfasurata:38 mp;
A1.4	32877	Loc. Pilugani, Str Andrieni, Nr. 69, Jud. Suceava	Nr. niveluri:1; S. construita la sol:26 mp; S. construita desfasurata:26 mp;
A1.5	32877	Loc. Pilugani, Str Andrieni, Nr. 69, Jud. Suceava	Nr. niveluri:1; S. construita la sol:38 mp; S. construita desfasurata:38 mp;
A1.6	32877	Loc. Pilugani, Str Andrieni, Nr. 69, Jud. Suceava	Nr. niveluri:1; S. construita la sol:29 mp; S. construita desfasurata:29 mp;
A1.7	32877	Loc. Pilugani, Str Andrieni, Nr. 69, Jud. Suceava	Nr. niveluri:1; S. construita la sol:34 mp; S. construita desfasurata:34 mp;

B. Partea II. Proprietari și acte

Inscrieri privitoare la dreptul de proprietate și alte drepturi reale	Referințe
3806 / 09/12/1994	
Hotarare Judecatoreasca nr. 2354, din 01/09/1994 emis de Judecătoria Câmpulung Moldovenesc (SENTINTA CIVILA);	
B1	Intabulare, drept de PROPRIETATE, dobandit prin Hotarare Judecatoreasca, cota actuala 1/1, cota initiala 1/1 1) TARAN TRIFAN, LIPSA CNP
/	
Act Administrativ nr. 2981, din 31/03/2023 emis de PRIMARIA COMUNEI POIANA STAMPEI;	
B2	Intabulare, drept de PROPRIETATE, dobandit prin Lege, cota actuala 1/1, cota initiala 1/1 1) TARAN TRIFAN, LIPSA CNP

C. Partea III. SARCINI .

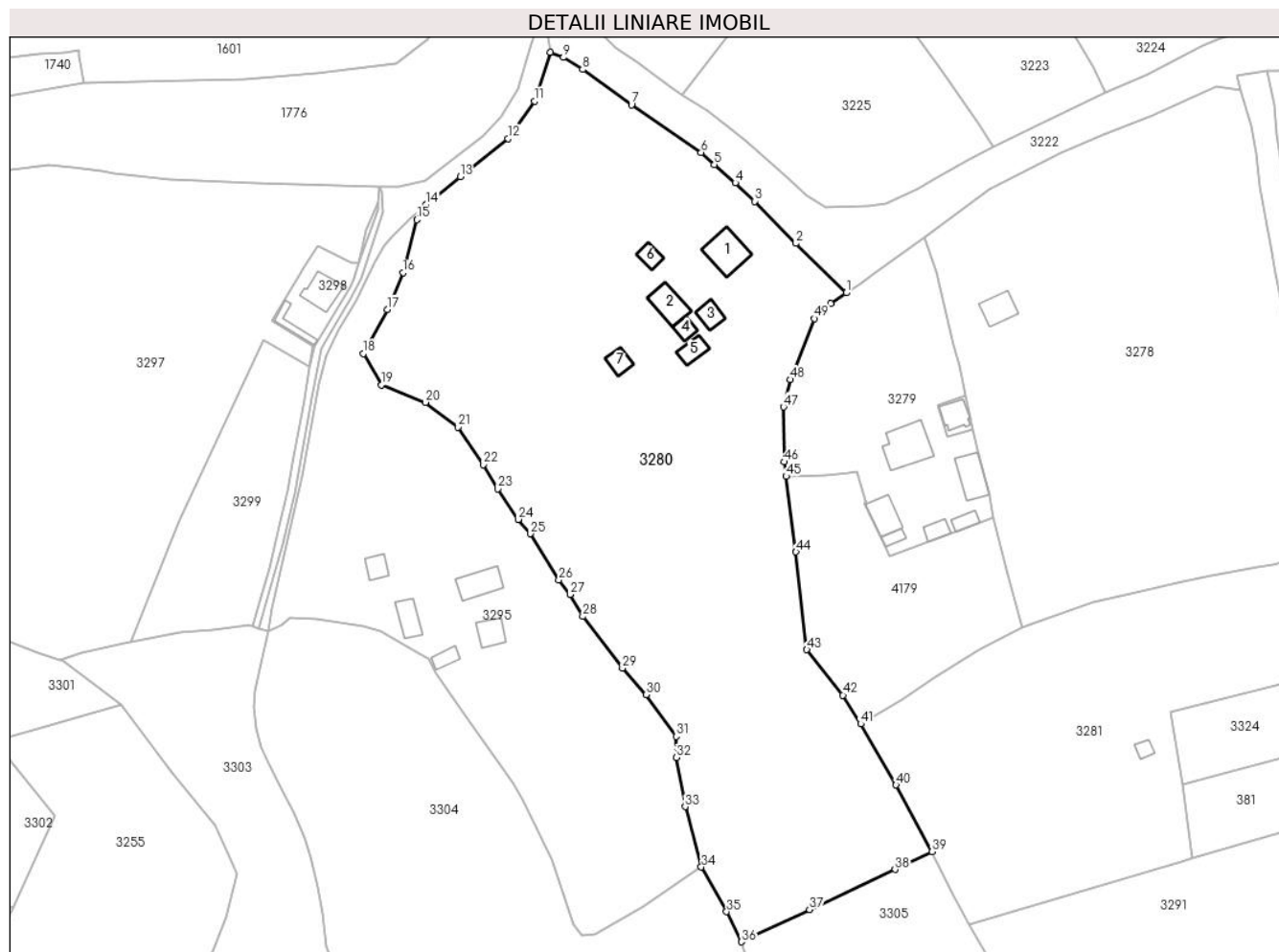
Inscrieri privind dezmembramentele dreptului de proprietate, drepturi reale de garanție și sarcini	Referințe
NU SUNT	

Anexa Nr. 1 La Partea I

Teren

Nr cadastral	Suprafața (mp)*	Observații / Referințe
32877	Din acte: 17.809 Masurata: 17.619	

* Suprafața este determinată în planul de proiecție Stereo 70.



Date referitoare la teren

Crt	Categorie folosință	Intravilan	Suprafața (mp)	Tarla	Parcelă	Nr. topo	Observații / Referințe
1	curți construcții	DA	1.844	-	-	-	
2	arabil	DA	205	-	-	-	
3	arabil	DA	902	-	-	-	
4	faneata	DA	14.668	-	-	-	

Date referitoare la construcții

Crt	Număr	Destinație construcție	Supraf. (mp)	Situație juridică	Observații / Referințe
A1.1	32877-C1	construcții de locuințe	100	Cu acte	Nr. niveluri:1; S. construita la sol:100 mp; S. construita desfasurata:100 mp; casă
A1.2	32877-C2	construcții anexa	74	Cu acte	Nr. niveluri:1; S. construita la sol:74 mp; S. construita desfasurata:74 mp; anexă
A1.3	32877	construcții anexa	38	Cu acte	Nr. niveluri:1; S. construita la sol:38 mp; S. construita desfasurata:38 mp;
A1.4	32877	construcții anexa	26	Cu acte	Nr. niveluri:1; S. construita la sol:26 mp; S. construita desfasurata:26 mp;
A1.5	32877	construcții anexa	38	Cu acte	Nr. niveluri:1; S. construita la sol:38 mp; S. construita desfasurata:38 mp;
A1.6	32877	construcții anexa	29	Cu acte	Nr. niveluri:1; S. construita la sol:29 mp; S. construita desfasurata:29 mp;
A1.7	32877	construcții anexa	34	Cu acte	Nr. niveluri:1; S. construita la sol:34 mp; S. construita desfasurata:34 mp;

Lungime Segmente

1) Valorile lungimilor segmentelor sunt obținute din proiecție în plan.

Punct început	X / Y	Punct sfârșit	X / Y	Lungime segment
1	512.469,313 647.976,288	2	512.455,238 647.990,147	19.753
4	512.438,244 648.007,066	5	512.432,356 648.012,188	7.804
7	512.409,185 648.028,935	8	512.395,473 648.038,81	16.898
10	512.386,354 648.043,612	11	512.382,023 648.029,972	14.311
13	512.361,294 648.008,761	14	512.351,648 648.000,948	12.413
16	512.345,137 647.981,897	17	512.340,748 647.971,576	11.215
19	512.339,157 647.950,499	20	512.351,407 647.945,628	13.183
22	512.367,709 647.928,217	23	512.371,76 647.921,417	7.915
25	512.380,779 647.908,877	26	512.388,833 647.895,952	15.229
28	512.395,537 647.885,727	29	512.406,63 647.871,258	18.232
31	512.421,678 647.852,111	32	512.421,774 647.846,227	5.885
34	512.428,737 647.815,608	35	512.435,823 647.803,091	14.384
37	512.459,052 647.803,634	38	512.482,99 647.814,885	26.45
40	512.483,24 647.838,54	41	512.473,39 647.855,636	19.731
43	512.458,268 647.876,417	44	512.455,235 647.903,771	27.522
46	512.451,968 647.928,971	47	512.451,77 647.944,319	15.349
49	512.460,377 647.969,073	50	512.465,008 647.973,239	6.229

Punct început	X / Y	Punct sfârșit	X / Y	Lungime segment
2	512.455,238 647.990,147	3	512.443,641 648.001,905	16.515
5	512.432,356 648.012,188	6	512.428,662 648.015,546	4.992
8	512.395,473 648.038,81	9	512.390,103 648.042,184	6.342
11	512.382,023 648.029,972	12	512.374,606 648.019,468	12.859
14	512.351,648 648.000,948	15	512.349,044 647.996,752	4.938
17	512.340,748 647.971,576	18	512.334,045 647.959,277	14.007
20	512.351,407 647.945,628	21	512.360,571 647.938,731	11.469
23	512.371,76 647.921,417	24	512.377,451 647.912,88	10.26
26	512.388,833 647.895,952	27	512.391,968 647.891,852	5.161
29	512.406,63 647.871,258	30	512.413,334 647.863,831	10.005
32	512.421,774 647.846,227	33	512.424,234 647.832,481	13.964
35	512.435,823 647.803,091	36	512.439,965 647.794,657	9.396
38	512.482,99 647.814,885	39	512.493,37 647.819,929	11.541
41	512.473,39 647.855,636	42	512.468,388 647.863,69	9.481
44	512.455,235 647.903,771	45	512.452,493 647.924,923	21.329
47	512.451,77 647.944,319	48	512.453,651 647.951,993	7.901
50	512.465,008 647.973,239	1	512.469,313 647.976,288	5.275

Punct început	X / Y	Punct sfârșit	X / Y	Lungime segment
3	512.443,641 648.001,905	4	512.438,244 648.007,066	7.467
6	512.428,662 648.015,546	7	512.409,185 648.028,935	23.635
9	512.390,103 648.042,184	10	512.386,354 648.043,612	4.012
12	512.374,606 648.019,468	13	512.361,294 648.008,761	17.084
15	512.349,044 647.996,752	16	512.345,137 647.981,897	15.36
18	512.334,045 647.959,277	19	512.339,157 647.950,499	10.158
21	512.360,571 647.938,731	22	512.367,709 647.928,217	12.708
24	512.377,451 647.912,88	25	512.380,779 647.908,877	5.206
27	512.391,968 647.891,852	28	512.395,537 647.885,727	7.089
30	512.413,334 647.863,831	31	512.421,678 647.852,111	14.387
33	512.424,234 647.832,481	34	512.428,737 647.815,608	17.464
36	512.439,965 647.794,657	37	512.459,052 647.803,634	21.093
39	512.493,37 647.819,929	40	512.483,24 647.838,54	21.189
42	512.468,388 647.863,69	43	512.458,268 647.876,417	16.26
45	512.452,493 647.924,923	46	512.451,968 647.928,971	4.082
48	512.453,651 647.951,993	49	512.460,377 647.969,073	18.357

** Lungimile segmentelor sunt determinate în planul de proiecție Stereo 70 și sunt rotunjite la 1 milimetru.

*** Distanța dintre puncte este formată din segmente cumulate ce sunt mai mici decât valoarea 1 milimetru.



DATE DESPRE IMOBILUL NR. 3281

Oficiul de Cadastru și Publicitate Imobiliară SUCEAVA
Biroul de Cadastru și Publicitate Imobiliară Vatra Dornei

A. Partea I. Descrierea imobilului

TEREN Intravilan

Adresa: Loc. Pilugani, Jud. Suceava

Nr. Crt	Nr cadastral Nr. topografic	Suprafața* (mp)	Observații / Referințe
A1	34633	Din acte: 7.261 Masurata: 7.260	Sector cadastral:15 Teren neimprijmit;

Construcții

Crt	Nr cadastral Nr. topografic	Adresa	Observații / Referințe
A1.1	34633-C1	Loc. Pilugani, Jud. Suceava	Nr. niveluri:1; S. construita la sol:18 mp; S. construita desfasurata:18 mp; Anexa fanar cu un singur nivel; Sc=18mp;Sd=18mp

B. Partea II. Proprietari și acte

Inscrieri privitoare la dreptul de proprietate și alte drepturi reale		Referințe
1444 / 31/01/2024		
Act Notarial nr. 161, din 30/01/2024 emis de Paziuc Camelia;		
B1	Se infiinteaza cartea funciara 34633 a imobilului cu numarul cadastral 34633 / UAT Poiana Stampei, rezultat din dezmembrarea imobilului cu numarul cadastral 34631 inscris in cartea funciara 34631;	A1
Act Notarial nr. 1635, din 08/11/2023 emis de Paziuc Camelia;		
B2	Se infiinteaza cartea funciara 34631 a imobilului cu numarul cadastral 34631 / UAT Poiana Stampei, rezultat din dezmembrarea imobilului cu numarul cadastral 31341 inscris in cartea funciara 31341; <i>OBSERVATII: pozitie transcrisa din CF 34631/Poiana Stampei, inscrisa prin incheierea nr. 18741 din 09/11/2023;</i>	A1
Act Notarial nr. 2235, din 29/05/1996 emis de BNP Horia Ilie Scraba;		
B3	Intabulare, drept de PROPRIETATE, dobandit prin Conventie, cota actuala 1/1, cota initiala 1/1 1) RUSU PETRU , lipsa cnp <i>OBSERVATII: pozitie transcrisa din CF 34631/Poiana Stampei, inscrisa prin incheierea nr. 18741 din 09/11/2023; pozitie transcrisa din CF 31341/Poiana Stampei, inscrisa prin incheierea nr. 2292 din 04/06/1996; (provenita din conversia CF 2802 a com. cad. Dorna Candrenilor)</i>	A1
Act Notarial nr. 1373, din 25/09/2023 emis de Bin Paziuc Camelia;		
B4	se notează modificarea suprafeței imobilului de sub A1 în sensul diminuării de la 11.510 mp. la 9261 mp. rezultați din măsurători <i>OBSERVATII: pozitie transcrisa din CF 34631/Poiana Stampei, inscrisa prin incheierea nr. 18741 din 09/11/2023; pozitie transcrisa din CF 31341/Poiana Stampei, inscrisa prin incheierea nr. 16160 din 27/09/2023;</i>	A1
/		
Act Administrativ nr. 2981, din 31/03/2023 emis de PRIMARIA COMUNEI POIANA STAMPEI;		
B5	Intabulare, drept de PROPRIETATE, dobandit prin Lege, cota actuala 1/1, cota initiala 1/1 1) RUSU PETRU , lipsa cnp	A1.1

C. Partea III. SARCINI .

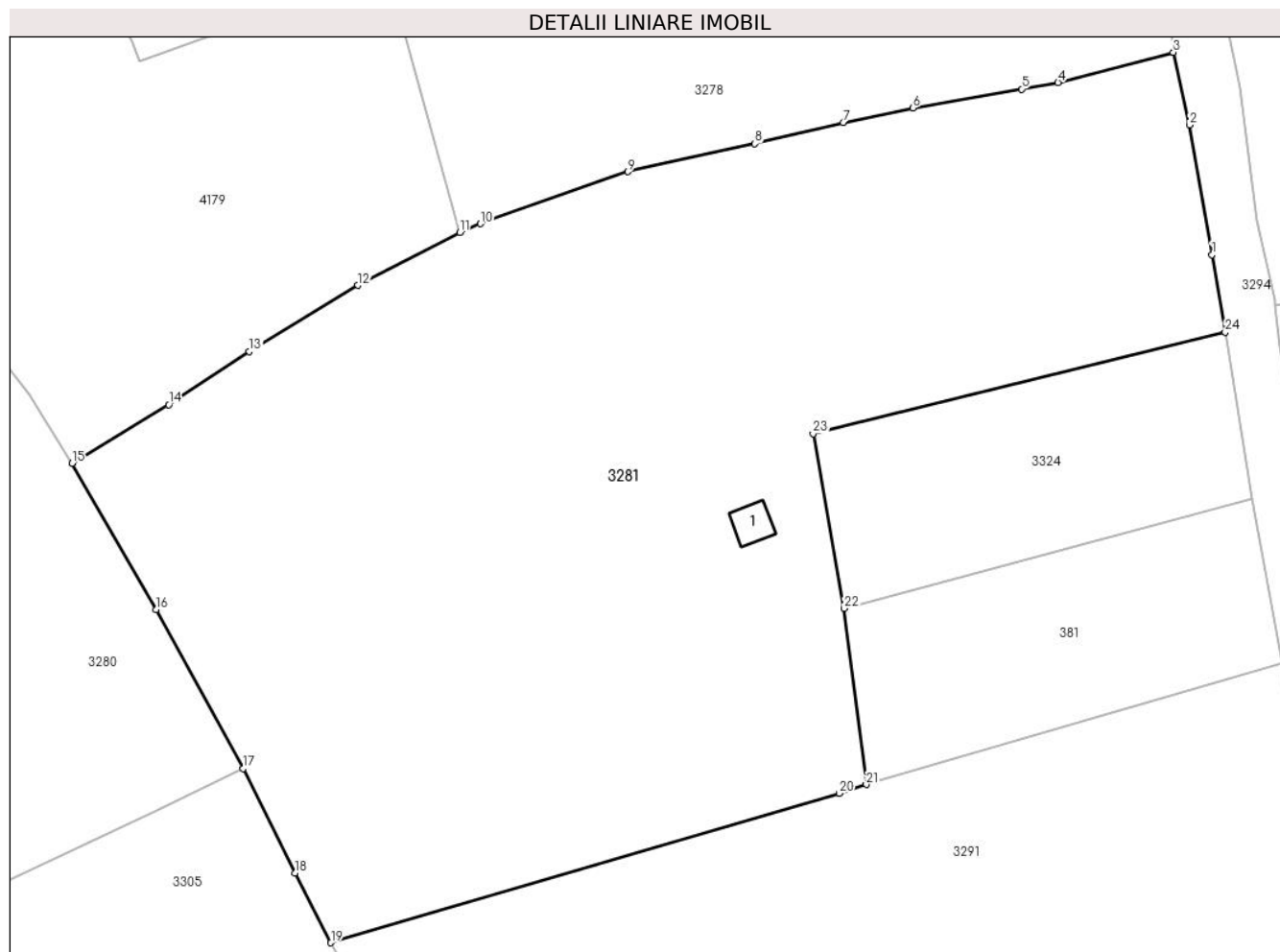
Inscrieri privind dezmembramintele dreptului de proprietate, drepturi reale de garanție și sarcini	Referințe
NU SUNT	

Anexa Nr. 1 La Partea I

Teren

Nr cadastral	Suprafața (mp)*	Observații / Referințe
34633	Din acte: 7.261 Masurata: 7.260	

* Suprafața este determinată în planul de proiecție Stereo 70.



Date referitoare la teren

Crt	Categorie folosință	Intra vilan	Suprafața (mp)	Tarla	Parcelă	Nr. topo	Observații / Referințe
1	faneata	DA	7.260	-	-	-	Limita gard între punctele 1-3,9-29-1 și parțial tarusat între punctele 3-9

Date referitoare la construcții

Crt	Număr	Destinație construcție	Supraf. (mp)	Situație juridică	Observații / Referințe
A1.1	34633-C1	construcții anexa	18	Cu acte	Nr. niveluri:1; S. construita la sol:18 mp; S. construita desfasurata:18 mp; Anexa fanar cu un singur nivel;Sc=18mp;Sd=18mp

Lungime Segmente

1) Valorile lungimilor segmentelor sunt obținute din proiecție în plan.

Punct început	X / Y	Punct sfârșit	X / Y	Lungime segment (** (m)	Punct început	X / Y	Punct sfârșit	X / Y	Lungime segment (** (m)
1	512.606,699 647.880,042	2	512.604,07 647.895,203	15.387	2	512.604,07 647.895,203	3	512.602,19 647.903,698	8.701
3	512.602,19 647.903,698	4	512.588,706 647.900,172	13.937	4	512.588,706 647.900,172	5	512.584,451 647.899,398	4.325
5	512.584,451 647.899,398	6	512.571,714 647.897,195	12.926	6	512.571,714 647.897,195	7	512.563,571 647.895,484	8.321

Punct început	X / Y	Punct sfârşit	X / Y	Lungime segment (** (m)
7	512.563,571 647.895,484	8	512.553,242 647.893,01	10.621
9	512.538,389 647.889,73	10	512.521,16 647.883,655	18.269
11	512.518,714 647.882,626	12	512.506,811 647.876,442	13.414
13	512.494,113 647.868,725	14	512.484,675 647.862,484	11.315
15	512.473,39 647.855,636	16	512.483,24 647.838,54	19.731
17	512.493,37 647.819,929	18	512.499,44 647.807,719	13.636
19	512.503,657 647.799,566	20	512.563,09 647.817,031	61.946
21	512.566,273 647.818,064	22	512.563,667 647.838,652	20.752
23	512.560,046 647.859,102	24	512.608,251 647.870,955	49.641

Punct început	X / Y	Punct sfârşit	X / Y	Lungime segment (** (m)
8	512.553,242 647.893,01	9	512.538,389 647.889,73	15.211
10	512.521,16 647.883,655	11	512.518,714 647.882,626	2.654
12	512.506,811 647.876,442	13	512.494,113 647.868,725	14.859
14	512.484,675 647.862,484	15	512.473,39 647.855,636	13.2
16	512.483,24 647.838,54	17	512.493,37 647.819,929	21.189
18	512.499,44 647.807,719	19	512.503,657 647.799,566	9.179
20	512.563,09 647.817,031	21	512.566,273 647.818,064	3.346
22	512.563,667 647.838,652	23	512.560,046 647.859,102	20.768
24	512.608,251 647.870,955	1	512.606,699 647.880,042	9.219

** Lungimile segmentelor sunt determinate în planul de proiecție Stereo 70 și sunt rotunjite la 1 milimetru.

*** Distanța dintre puncte este formată din segmente cumulate ce sunt mai mici decât valoarea 1 milimetru.

**DATE DESPRE IMOBILUL NR. 3282**

Oficiul de Cadastru și Publicitate Imobiliară SUCEAVA
Biroul de Cadastru și Publicitate Imobiliară Vatra Dornei

A. Partea I. Descrierea imobilului

TEREN Intravilan

Adresa: Loc. Pilugani, Str Andrieni, Nr. 58, Jud. Suceava

Nr. Crt	Nr cadastral Nr. topografic	Suprafața* (mp)	Observații / Referințe
A1	33492	Din acte: 1.544 Masurata: 1.571	Sector cadastral:15 Teren imprejmuit;

Construcții

Crt	Nr cadastral Nr. topografic	Adresa	Observații / Referințe
A1.1	33492-C1	Loc. Pilugani, Str Andrieni, Nr. 58, Jud. Suceava	Nr. niveluri:2; S. construita la sol:105 mp; S. construita desfasurata:158 mp; Casa de locuit din lemn construita in anul 1989, P+M , suprafata desfasurata 158 mp, fara lift si fara certificat energetic
A1.2	33492-C2	Loc. Pilugani, Str Andrieni, Nr. 58, Jud. Suceava	Nr. niveluri:1; S. construita la sol:61 mp; S. construita desfasurata:61 mp; Anexa- grajd din lemn construit in anul 1993
A1.3	33492-C3	Loc. Pilugani, Str Andrieni, Nr. 58, Jud. Suceava	Nr. niveluri:1; S. construita la sol:26 mp; S. construita desfasurata:26 mp; Anexa din lemn construita in anul 2013

B. Partea II. Proprietari și acte

Inscrieri privitoare la dreptul de proprietate și alte drepturi reale	Referințe
8630 / 12/06/2019	
Act Notarial nr. 1455, din 21/05/2019 emis de NICULINA VASILUT (act administrativ nr 4767 din 21.05.2019, emis de Primăria comunei Poiana Stampei);	
B1 se notează POSESIA asupra imobilului 1) MORARU GABRIELA	A1, A1.1, A1.2, A1.3
9110 / 24/06/2019	
Act Notarial nr. 1455, din 21/05/2019 emis de BIN Vasiliu Niculina;	
B2 se îndreaptă eroarea materială strecurată în încheierea nr. 8630/12.06.2019, în sensul corectării numelui posesoarei din Moraru Marcela-Marilena în PENTELESCU MARCELA-MARILENA	A1, A1.1, A1.2, A1.3
13456 / 06/09/2019	
Act Notarial nr. 2503, din 05/09/2019 emis de Vasiliu Niculina;	
B3 se notează POSESIA asupra imobilului 1) MORARU GABRIELA	A1, A1.1, A1.2, A1.3
/	
Act Administrativ nr. 7, din 13/03/1996 emis de PARLAMENTUL ROMANIEI;	
B4 Intabulare, drept de PROPRIETATE, dobândit prin Lege, cota actuala 1/1, cota initiala 1/1 1) NEIDENTIFICAT NEIDENTIFICAT	A1

C. Partea III. SARCINI .

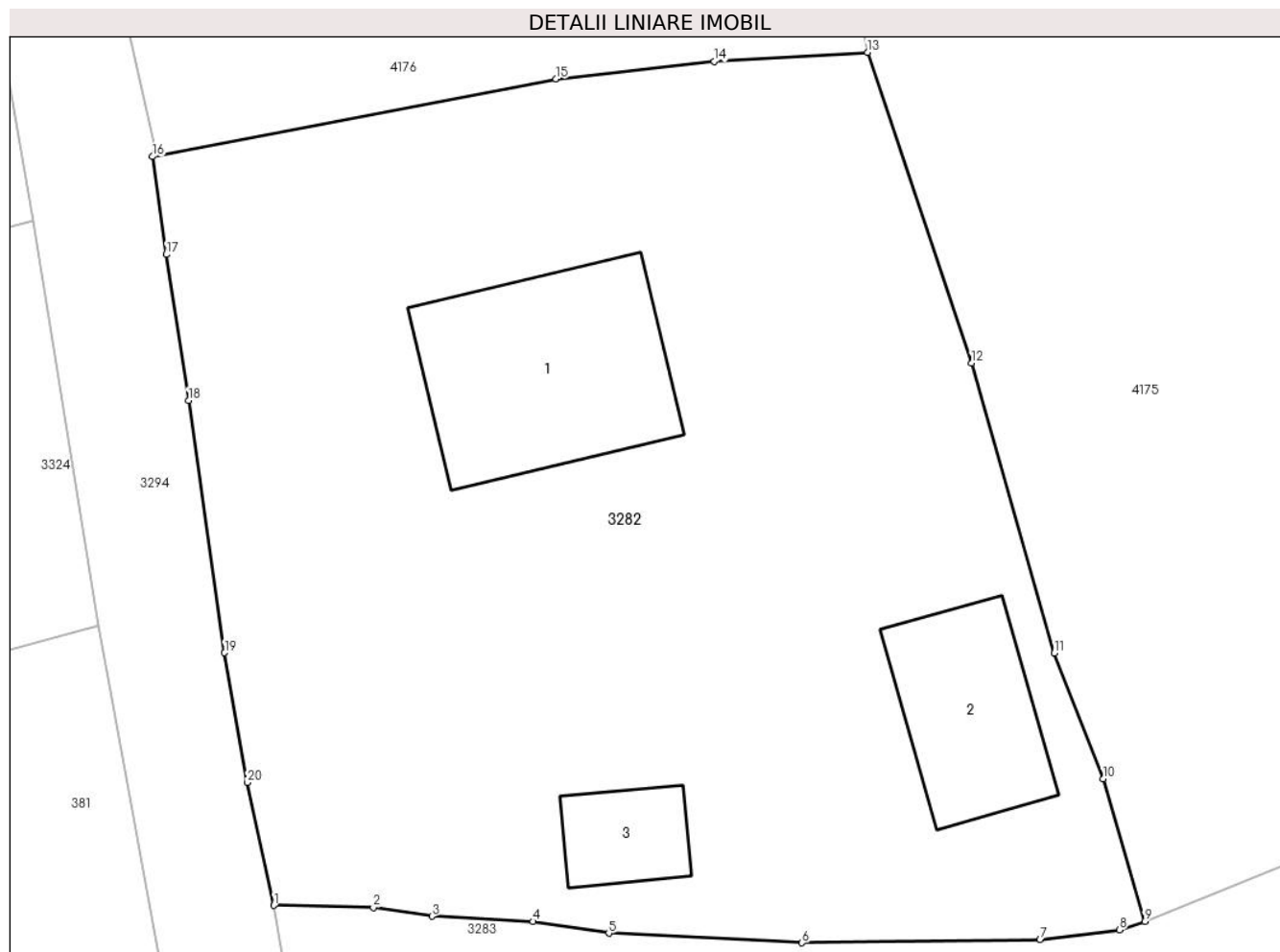
Inscrieri privind dezmembramintele dreptului de proprietate, drepturi reale de garanție și sarcini	Referințe
NU SUNT	

Anexa Nr. 1 La Partea I

Teren

Nr cadastral	Suprafața (mp)*	Observații / Referințe
33492	Din acte: 1.544 Masurata: 1.571	

* Suprafața este determinată în planul de proiecție Stereo 70.



Date referitoare la teren

Crt	Categorie folosință	Intra vilan	Suprafața (mp)	Tarla	Parcelă	Nr. topo	Observații / Referințe
1	curți constructii	DA	1.571	-	-	-	Imprejmuit cu gard din lemn

Date referitoare la construcții

Crt	Număr	Destinație construcție	Supraf. (mp)	Situație juridică	Observații / Referințe
A1.1	33492-C1	construcții anexa	105	Cu acte	Nr. niveluri:2; S. construita la sol:105 mp; S. construita desfasurata:158 mp; Casa de locuit din lemn construita in anul 1989, P+M , suprafata desfasurata 158 mp, fara lift si fara certificat energetic
A1.2	33492-C2	construcții anexa	61	Cu acte	Nr. niveluri:1; S. construita la sol:61 mp; S. construita desfasurata:61 mp; Anexa- grajd din lemn construit in anul 1993
A1.3	33492-C3	construcții anexa	26	Cu acte	Nr. niveluri:1; S. construita la sol:26 mp; S. construita desfasurata:26 mp; Anexa din lemn construita in anul 2013

Lungime Segmente

1) Valorile lungimilor segmentelor sunt obținute din proiecție în plan.

Punct început	X / Y	Punct sfârșit	X / Y	Lungime segment (** (m)
1	512.619,869 647.837,984	2	512.624,672 647.837,878	4.804
2	512.624,672 647.837,878	3	512.627,491 647.837,467	2.849
3	512.627,491 647.837,467	4	512.632,368 647.837,212	4.884
4	512.632,368 647.837,212	5	512.636,021 647.836,647	3.696
5	512.636,021 647.836,647	6	512.645,334 647.836,186	9.324
6	512.645,334 647.836,186	7	512.656,797 647.836,328	11.464
7	512.656,797 647.836,328	8	512.660,634 647.836,802	3.866
8	512.660,634 647.836,802	9	512.661,847 647.837,212	1.28
9	512.661,847 647.837,212	10	512.659,856 647.844,081	7.152
10	512.659,856 647.844,081	11	512.657,497 647.850,145	6.507
11	512.657,497 647.850,145	12	512.653,51 647.864,118	14.531
12	512.653,51 647.864,118	13	512.648,484 647.879,098	15.801
13	512.648,484 647.879,098	14	512.641,103 647.878,666	7.394
14	512.641,103 647.878,666	15	512.633,469 647.877,819	7.681
15	512.633,469 647.877,819	16	512.614,038 647.874,076	19.788
16	512.614,038 647.874,076	17	512.614,688 647.869,356	4.765
17	512.614,688 647.869,356	18	512.615,768 647.862,323	7.115
18	512.615,768 647.862,323	19	512.617,501 647.850,157	12.289
19	512.617,501 647.850,157	20	512.618,589 647.843,917	6.334
20	512.618,589 647.843,917	1	512.619,869 647.837,984	6.07

** Lungimile segmentelor sunt determinate în planul de proiecție Stereo 70 și sunt rotunjite la 1 milimetru.

*** Distanța dintre puncte este formată din segmente cumulate ce sunt mai mici decât valoarea 1 milimetru.

**DATE DESPRE IMOBILUL NR. 3283**

Oficiul de Cadastru și Publicitate Imobiliară SUCEAVA
Biroul de Cadastru și Publicitate Imobiliară Vatra Dornei

A. Partea I. Descrierea imobilului

TEREN Intravilan

Adresa: Loc. Pilugani, Str Andrieni, Nr. 55, Jud. Suceava

Nr. Crt	Nr cadastral Nr. topografic	Suprafața* (mp)	Observații / Referințe
A1	30418	Din acte: 4.748 Masurata: 4.766	Sector cadastral:15 Teren imprejmuit;

Construcții

Crt	Nr cadastral Nr. topografic	Adresa	Observații / Referințe
A1.1	30418-C1	Loc. Pilugani, Str Andrieni, Nr. 55, Jud. Suceava	Nr. niveluri:1; S. construita la sol:91 mp; S. construita desfasurata:91 mp;
A1.2	30418-C2	Loc. Pilugani, Str Andrieni, Nr. 55, Jud. Suceava	Nr. niveluri:1; S. construita la sol:39 mp; S. construita desfasurata:39 mp;
A1.3	30418-C3	Loc. Pilugani, Str Andrieni, Nr. 55, Jud. Suceava	Nr. niveluri:1; S. construita la sol:17 mp; S. construita desfasurata:17 mp;
A1.4	30418-C4	Loc. Pilugani, Str Andrieni, Nr. 55, Jud. Suceava	Nr. niveluri:1; S. construita la sol:6 mp; S. construita desfasurata:6 mp;
A1.5	30418	Loc. Pilugani, Str Andrieni, Nr. 55, Jud. Suceava	Nr. niveluri:1; S. construita la sol:31 mp; S. construita desfasurata:31 mp;

B. Partea II. Proprietari și acte

Inscrieri privitoare la dreptul de proprietate și alte drepturi reale		Referințe
2259 / 13/04/2010		
Hotarare Judecatoreasca nr. 162, din 04/02/2010 emis de JUDECATORIA VATRA DORNEI;		
B1	Intabulare, drept de PROPRIETATE bun comun, dobandit prin Hotarare Judecatoreasca, cota actuala 1/1, cota initiala 1/1 1) TARAN VASILE 2) TARAN SILVIA	A1, A1.1, A1.2, A1.3, A1.4
/		
Act Administrativ nr. 2981, din 31/03/2023 emis de PRIMARIA COMUNEI POIANA STAMPEI;		
B2	Intabulare, drept de PROPRIETATE, dobandit prin Lege, cota actuala 1/1, cota initiala 1/1 1) TARAN VASILE 2) TARAN SILVIA	A1.5

C. Partea III. SARCINI .

Inscrieri privind dezmembramintele dreptului de proprietate, drepturi reale de garanție și sarcini	Referințe
NU SUNT	

Anexa Nr. 1 La Partea I

Teren

Nr cadastral	Suprafața (mp)*	Observații / Referințe
30418	Din acte: 4.748 Masurata: 4.766	

* Suprafața este determinată în planul de proiecție Stereo 70.



Date referitoare la teren

Crt	Categorie folosință	Intra vilan	Suprafața (mp)	Tarla	Parcelă	Nr. topo	Observații / Referințe
1	curți constructii	DA	631	-	-	-	
2	faneata	DA	4.135	-	-	-	

Date referitoare la construcții

Crt	Număr	Destinație construcție	Supraf. (mp)	Situație juridică	Observații / Referințe
A1.1	30418-C1	construcții de locuințe	91	Cu acte	Nr. niveluri:1; S. construita la sol:91 mp; S. construita desfasurata:91 mp;
A1.2	30418-C2	construcții anexa	39	Cu acte	Nr. niveluri:1; S. construita la sol:39 mp; S. construita desfasurata:39 mp;
A1.3	30418-C3	construcții anexa	17	Cu acte	Nr. niveluri:1; S. construita la sol:17 mp; S. construita desfasurata:17 mp;
A1.4	30418-C4	construcții anexa	6	Cu acte	Nr. niveluri:1; S. construita la sol:6 mp; S. construita desfasurata:6 mp;
A1.5	30418	construcții anexa	31	Cu acte	Nr. niveluri:1; S. construita la sol:31 mp; S. construita desfasurata:31 mp;

Lungime Segmente

1) Valorile lungimilor segmentelor sunt obținute din proiecție în plan.

Punct început	X / Y	Punct sfârșit	X / Y	Lungime segment (** (m)
1	512.734,995 647.833,361	2	512.730,044 647.847,263	14.757
3	512.722,609 647.863,336	4	512.693,357 647.850,895	31.788
5	512.674,326 647.842,281	6	512.661,847 647.837,212	13.469
7	512.660,634 647.836,802	8	512.656,797 647.836,328	3.866
9	512.645,334 647.836,186	10	512.636,021 647.836,647	9.324
11	512.632,368 647.837,212	12	512.627,491 647.837,467	4.884
13	512.624,672 647.837,878	14	512.619,869 647.837,984	4.804
15	512.620,486 647.834,284	16	512.621,315 647.830,637	3.74
17	512.621,713 647.828,119	18	512.622,798 647.822,259	5.96
19	512.624,816 647.811,016	20	512.626,058 647.803,644	7.476
21	512.627,235 647.796,811	22	512.645,207 647.801,289	18.521
23	512.663,018 647.806,239	24	512.667,366 647.790,906	15.938
25	512.676,993 647.794,048	26	512.681,078 647.795,907	4.488
27	512.688,528 647.799,253	28	512.697,886 647.802,959	10.065
29	512.704,388 647.805,098	30	512.716,343 647.810,287	13.033
31	512.726,483 647.814,517	32	512.737,058 647.818,28	11.225
33	512.735,53 647.824,374	1	512.734,995 647.833,361	9.003

Punct început	X / Y	Punct sfârșit	X / Y	Lungime segment (** (m)
2	512.730,044 647.847,263	3	512.722,609 647.863,336	17.709
4	512.693,357 647.850,895	5	512.674,326 647.842,281	20.89
6	512.661,847 647.837,212	7	512.660,634 647.836,802	1.28
8	512.656,797 647.836,328	9	512.645,334 647.836,186	11.464
10	512.636,021 647.836,647	11	512.632,368 647.837,212	3.696
12	512.627,491 647.837,467	13	512.624,672 647.837,878	2.849
14	512.619,869 647.837,984	15	512.620,486 647.834,284	3.751
16	512.621,315 647.830,637	17	512.621,713 647.828,119	2.549
18	512.622,798 647.822,259	19	512.624,816 647.811,016	11.423
20	512.626,058 647.803,644	21	512.627,235 647.796,811	6.934
22	512.645,207 647.801,289	23	512.663,018 647.806,239	18.486
24	512.667,366 647.790,906	25	512.676,993 647.794,048	10.127
26	512.681,078 647.795,907	27	512.688,528 647.799,253	8.167
28	512.697,886 647.802,959	29	512.704,388 647.805,098	6.845
30	512.716,343 647.810,287	31	512.726,483 647.814,517	10.987
32	512.737,058 647.818,28	33	512.735,53 647.824,374	6.283

** Lungimile segmentelor sunt determinate în planul de proiecție Stereo 70 și sunt rotunjite la 1 milimetru.

*** Distanța dintre puncte este formată din segmente cumulate ce sunt mai mici decât valoarea 1 milimetru.

**DATE DESPRE IMOBILUL NR. 3284**

Oficiul de Cadastru și Publicitate Imobiliară SUCEAVA
Biroul de Cadastru și Publicitate Imobiliară Vatra Dornei

A. Partea I. Descrierea imobilului

TEREN Intravilan

Adresa: Loc. Pilugani, Jud. Suceava, Imobil imprejmuit cu gard

Nr. Crt	Nr cadastral Nr. topografic	Suprafața* (mp)	Observații / Referințe
A1	32369	Din acte: 2.650 Masurata: 2.668	Sector cadastral:15 Teren imprejmuit;

B. Partea II. Proprietari și acte

Inscrieri privitoare la dreptul de proprietate și alte drepturi reale		Referințe
11066 / 23/09/2016		
Act Notarial nr. 2139, din 23/09/2016 emis de Vasilit Niculina;		
B1	Se infiinteaza cartea funciara 32369 a imobilului cu numarul cadastral 32369/Poiana Stampei, rezultat din dezmembrarea imobilului cu numarul cadastral 30800 inscris in cartea funciara 30800;	A1
11068 / 23/09/2016		
Act Notarial nr. 2140, din 23/09/2016 emis de Vasilit Niculina;		
B5	Intabulare, drept de PROPRIETATE bun propriu, dobandit prin Conventie, cota actuala 1/1, cota initiala 1/1 1) RUSU GEORGETA	A1

C. Partea III. SARCINI .

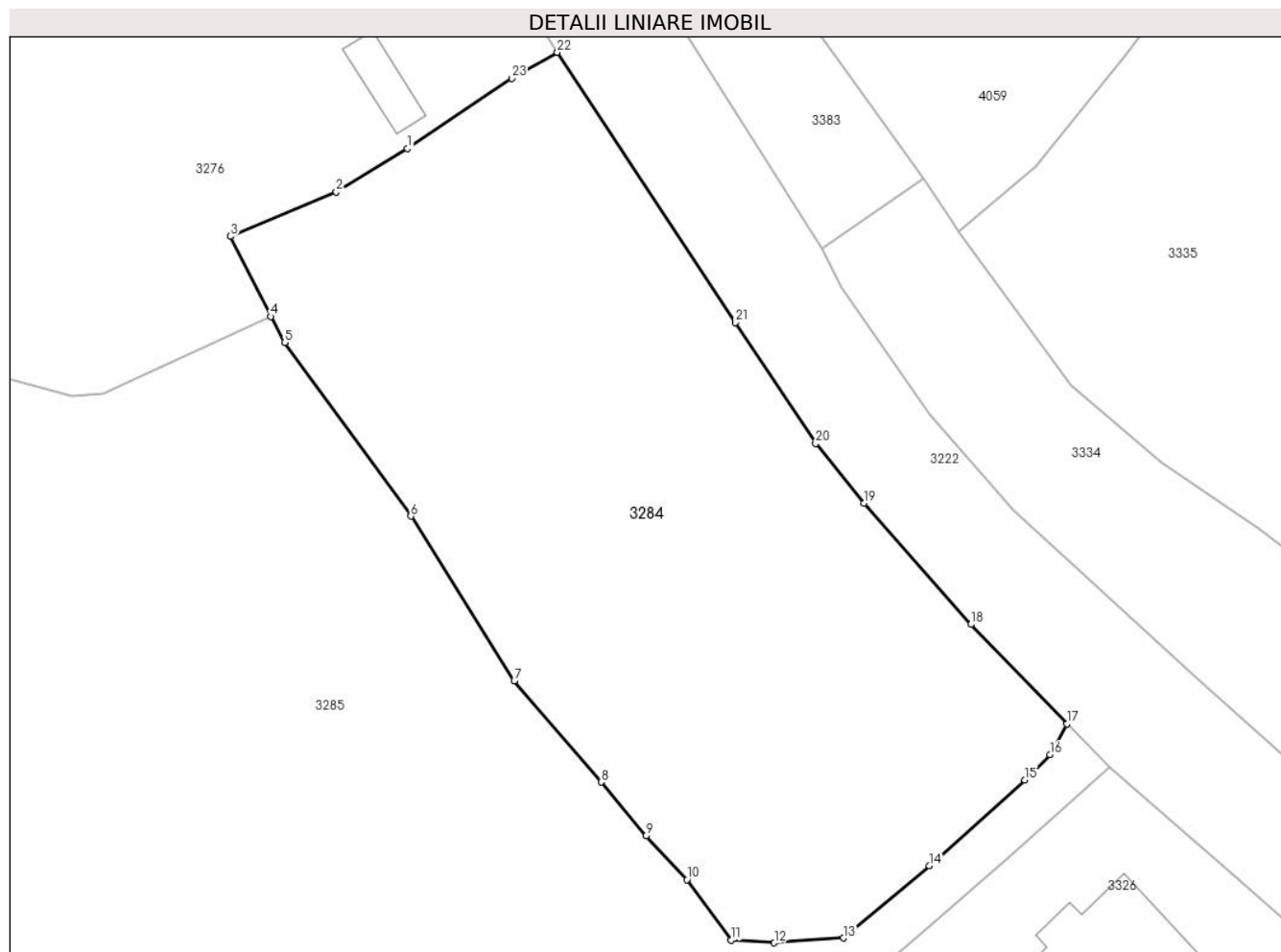
Inscrieri privind dezmembramintele dreptului de proprietate, drepturi reale de garanție și sarcini	Referințe
NU SUNT	

Anexa Nr. 1 La Partea I

Teren

Nr cadastral	Suprafața (mp)*	Observații / Referințe
32369	Din acte: 2.650 Masurata: 2.668	

* Suprafața este determinată în planul de proiecție Stereo 70.



Date referitoare la teren

Crt	Categorie folosință	Intravilan	Suprafața (mp)	Tarla	Parcelă	Nr. topo	Observații / Referințe
1	faneata	DA	2.668	-	-	-	

Lungime Segmente

1) Valorile lungimilor segmentelor sunt obținute din proiecție în plan.

Punct început	X / Y	Punct sfârșit	X / Y	Lungime segment (** (m)
1	512.796,959 647.841,093	2	512.790,641 647.837,206	7.418
3	512.781,245 647.833,281	4	512.784,82 647.826,183	7.947
5	512.786,057 647.823,865	6	512.797,251 647.808,455	19.047
7	512.806,427 647.793,857	8	512.814,138 647.784,867	11.844
9	512.818,129 647.780,094	10	512.821,758 647.776,221	5.308

Punct început	X / Y	Punct sfârșit	X / Y	Lungime segment (** (m)
2	512.790,641 647.837,206	3	512.781,245 647.833,281	10.183
4	512.784,82 647.826,183	5	512.786,057 647.823,865	2.627
6	512.797,251 647.808,455	7	512.806,427 647.793,857	17.242
8	512.814,138 647.784,867	9	512.818,129 647.780,094	6.222
10	512.821,758 647.776,221	11	512.825,682 647.770,858	6.645

Punct început	X / Y	Punct sfârșit	X / Y	Lungime segment (** (m)
11	512.825,682 647.770,858	12	512.829,501 647.770,611	3.827
13	512.835,631 647.771,033	14	512.843,272 647.777,429	9.965
15	512.851,734 647.785,046	16	512.853,961 647.787,305	3.172
17	512.855,465 647.790,027	18	512.846,944 647.798,856	12.27
19	512.837,45 647.809,592	20	512.833,17 647.814,907	6.824
21	512.826,054 647.825,651	22	512.810,25 647.849,607	28.699
23	512.806,19 647.847,302	1	512.796,959 647.841,093	11.125

Punct început	X / Y	Punct sfârșit	X / Y	Lungime segment (** (m)
12	512.829,501 647.770,611	13	512.835,631 647.771,033	6.145
14	512.843,272 647.777,429	15	512.851,734 647.785,046	11.385
16	512.853,961 647.787,305	17	512.855,465 647.790,027	3.11
18	512.846,944 647.798,856	19	512.837,45 647.809,592	14.332
20	512.833,17 647.814,907	21	512.826,054 647.825,651	12.887
22	512.810,25 647.849,607	23	512.806,19 647.847,302	4.669

** Lungimile segmentelor sunt determinate în planul de proiecție Stereo 70 și sunt rotunjite la 1 milimetru.

*** Distanța dintre puncte este formată din segmente cumulate ce sunt mai mici decât valoarea 1 milimetru.

**DATE DESPRE IMOBILUL NR. 3285**

Oficiul de Cadastru și Publicitate Imobiliară SUCEAVA
 Biroul de Cadastru și Publicitate Imobiliară Vatra Dornei

A. Partea I. Descrierea imobilului

TEREN Intravilan

Adresa: Loc. Pilugani, Jud. Suceava

Nr. Crt	Nr cadastral Nr. topografic	Suprafața* (mp)	Observații / Referințe
A1	31170	Din acte: 12.237 Masurata: 12.176	Sector cadastral:15 Teren imprejmuit; CF:31170, 31169 Dorna Candrenilor

B. Partea II. Proprietari și acte

Inscrieri privitoare la dreptul de proprietate și alte drepturi reale		Referințe
5825 / 30/05/2011		
Act Notarial nr. 555, din 27/05/2011 emis de BNP ROTARU NICOLAI;		
B2	Intabulare, drept de PROPRIETATE, dobandit prin Conventie, cota actuala 1/1, cota initiala 1/1 1) BLAJ DOINA	A1

C. Partea III. SARCINI .

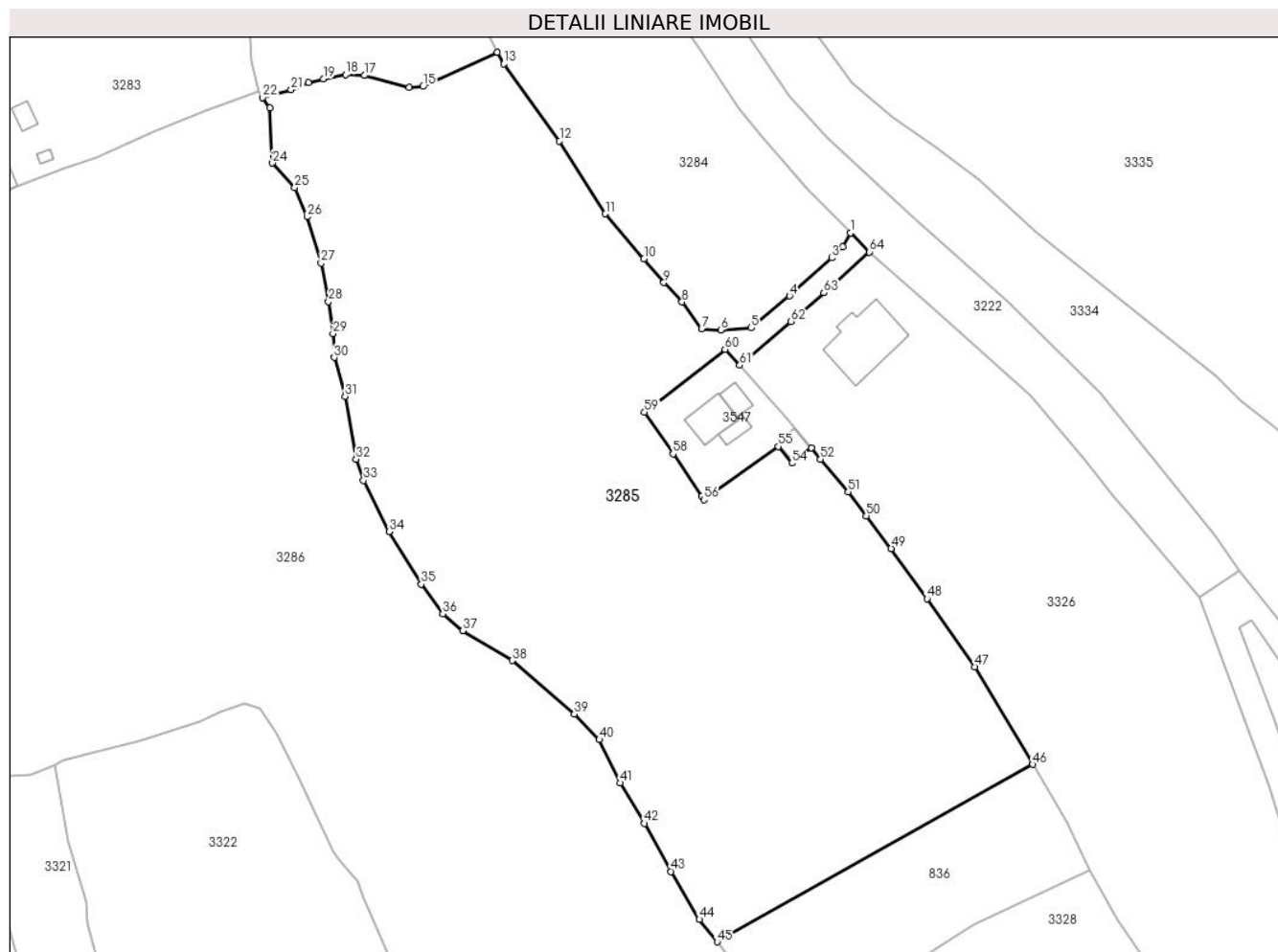
Inscrieri privind dezmembramintele dreptului de proprietate, drepturi reale de garanție și sarcini	Referințe
NU SUNT	

Anexa Nr. 1 La Partea I

Teren

Nr cadastral	Suprafața (mp)*	Observații / Referințe
31170	Din acte: 12.237 Masurata: 12.176	CF:31170, 31169 Dorna Candrenilor

* Suprafața este determinată în planul de proiecție Stereo 70.



Date referitoare la teren

Crt	Categorie folosință	Intravilan	Suprafața (mp)	Tarla	Parcelă	Nr. topo	Observații / Referințe
1	faneata	DA	12.176	-	-	-	top. 3128/1

Lungime Segmente

1) Valorile lungimilor segmentelor sunt obținute din proiecție în plan.

Punct început	X / Y	Punct sfârșit	X / Y	Lungime segment	Punct început	X / Y	Punct sfârșit	X / Y	Lungime segment	Punct început	X / Y	Punct sfârșit	X / Y	Lungime segment
1	512.855,465 647.790,027	2	512.853,961 647.787,305	3.11	2	512.853,961 647.787,305	3	512.851,734 647.785,046	3.172	3	512.851,734 647.785,046	4	512.843,272 647.777,429	11.385
4	512.843,272 647.777,429	5	512.835,631 647.771,033	9.965	5	512.835,631 647.771,033	6	512.829,501 647.770,611	6.145	6	512.829,501 647.770,611	7	512.825,682 647.770,858	3.827
7	512.825,682 647.770,858	8	512.821,758 647.776,221	6.645	8	512.821,758 647.776,221	9	512.818,129 647.780,094	5.308	9	512.818,129 647.780,094	10	512.814,138 647.784,867	6.222
10	512.814,138 647.784,867	11	512.806,427 647.793,857	11.844	11	512.806,427 647.793,857	12	512.797,251 647.808,455	17.242	12	512.797,251 647.808,455	13	512.786,057 647.823,865	19.047
13	512.786,057 647.823,865	14	512.784,82 647.826,183	2.627	14	512.784,82 647.826,183	15	512.769,94 647.819,345	16.376	15	512.769,94 647.819,345	16	512.767,16 647.819,095	2.791

Punct început	X / Y	Punct sfârșit	X / Y	Lungime segment	Punct început	X / Y	Punct sfârșit	X / Y	Lungime segment	Punct început	X / Y	Punct sfârșit	X / Y	Lungime segment
16	512.767,16 647.819,095	17	512.758,169 647.821,548	9.32	17	512.758,169 647.821,548	18	512.754,407 647.821,746	3.767	18	512.754,407 647.821,746	19	512.750,0 647.820,855	4.496
19	512.750,0 647.820,855	20	512.746,987 647.820,068	3.114	20	512.746,987 647.820,068	21	512.743,489 647.818,689	3.76	21	512.743,489 647.818,689	22	512.737,785 647.817,143	5.91
22	512.737,785 647.817,143	23	512.739,204 647.815,014	2.559	23	512.739,204 647.815,014	24	512.739,786 647.804,019	11.01	24	512.739,786 647.804,019	25	512.744,222 647.799,107	6.619
25	512.744,222 647.799,107	26	512.746,677 647.793,285	6.318	26	512.746,677 647.793,285	27	512.749,49 647.784,017	9.685	27	512.749,49 647.784,017	28	512.751,001 647.776,316	7.848
28	512.751,001 647.776,316	29	512.751,906 647.769,917	6.463	29	512.751,906 647.769,917	30	512.752,143 647.765,124	4.799	30	512.752,143 647.765,124	31	512.754,322 647.757,321	8.102
31	512.754,322 647.757,321	32	512.756,492 647.744,797	12.71 1	32	512.756,492 647.744,797	33	512.758,011 647.740,505	4.553	33	512.758,011 647.740,505	34	512.763,131 647.730,305	11.41 3
34	512.763,131 647.730,305	35	512.769,56 647.719,777	12.33 6	35	512.769,56 647.719,777	36	512.773,881 647.713,837	7.345	36	512.773,881 647.713,837	37	512.777,884 647.710,447	5.246
37	512.777,884 647.710,447	38	512.787,786 647.704,506	11.54 8	38	512.787,786 647.704,506	39	512.800,203 647.693,774	16.41 2	39	512.800,203 647.693,774	40	512.805,198 647.688,683	7.132
40	512.805,198 647.688,683	41	512.809,348 647.680,012	9.613	41	512.809,348 647.680,012	42	512.814,257 647.671,915	9.469	42	512.814,257 647.671,915	43	512.819,595 647.662,299	10.99 8
43	512.819,595 647.662,299	44	512.825,227 647.652,707	11.12 3	44	512.825,227 647.652,707	45	512.828,788 647.648,223	5.726	45	512.828,788 647.648,223	46	512.891,991 647.683,733	72.49 5
46	512.891,991 647.683,733	47	512.880,361 647.703,239	22.71	47	512.880,361 647.703,239	48	512.870,849 647.716,869	16.62 1	48	512.870,849 647.716,869	49	512.863,645 647.726,906	12.35 5
49	512.863,645 647.726,906	50	512.858,665 647.733,452	8.225	50	512.858,665 647.733,452	51	512.855,044 647.738,211	5.98	51	512.855,044 647.738,211	52	512.849,491 647.744,742	8.573
52	512.849,491 647.744,742	53	512.847,681 647.747,066	2.946	53	512.847,681 647.747,066	54	512.843,797 647.744,005	4.945	54	512.843,797 647.744,005	55	512.841,057 647.747,327	4.306
55	512.841,057 647.747,327	56	512.826,167 647.736,668	18.31 2	56	512.826,167 647.736,668	57	512.825,688 647.737,369	0.849	57	512.825,688 647.737,369	58	512.819,98 647.745,856	10.22 8
58	512.819,98 647.745,856	59	512.814,246 647.754,174	10.10 3	59	512.814,246 647.754,174	60	512.830,358 647.766,747	20.43 7	60	512.830,358 647.766,747	61	512.833,335 647.763,576	4.349
61	512.833,335 647.763,576	62	512.843,596 647.772,339	13.49 4	62	512.843,596 647.772,339	63	512.850,181 647.778,082	8.738	63	512.850,181 647.778,082	64	512.859,273 647.786,222	12.20 3
64	512.859,273 647.786,222	1	512.855,465 647.790,027	5.383										

** Lungimile segmentelor sunt determinate în planul de proiecție Stereo 70 și sunt rotunjite la 1 milimetru.

*** Distanța dintre puncte este formată din segmente cumulate ce sunt mai mici decât valoarea 1 milimetru.

**DATE DESPRE IMOBILUL NR. 3286**

Oficiul de Cadastru și Publicitate Imobiliară SUCEAVA
Biroul de Cadastru și Publicitate Imobiliară Vatra Dornei

A. Partea I. Descrierea imobilului

Nr. CF vechi:561 Dorna Candrenilor,1649
Dorna Candrenilor,(1312 Dorna
Candrenilor--CFE 30384 Dorna Candrenilor)
Nr. topografic:3120/2, 3120/3,2121

TEREN Intravilan

Adresa: Loc. Pilugani, Nr. 51, Jud. Suceava

Nr. Crt	Nr cadastral Nr. topografic	Suprafața* (mp)	Observații / Referințe
A1		18.158	Sector cadastral:15 Teren imprejmuit; Top.3120/2 Dorna Candrenilor (CF561 Dorna Candrenilor); Top 3120/3 Dorna Candrenilor (CF 1649 Dorna Candrenilor); Top 3121 (CF 1312 Dorna Candrenilor-CFE 30384 Dorna Candrenilor)

Construcții

Crt	Nr cadastral Nr. topografic	Adresa	Observații / Referințe
A1.1		Loc. Pilugani, Nr. 51, Jud. Suceava	Nr. niveluri:2; S. construita la sol:88 mp; S. construita desfasurata:132 mp;
A1.2		Loc. Pilugani, Nr. 51, Jud. Suceava	Nr. niveluri:1; S. construita la sol:61 mp; S. construita desfasurata:61 mp;
A1.3		Loc. Pilugani, Nr. 51, Jud. Suceava	Nr. niveluri:1; S. construita la sol:44 mp; S. construita desfasurata:44 mp;

B. Partea II. Proprietari și acte

Inscrieri privitoare la dreptul de proprietate și alte drepturi reale		Referințe
/		
Act Normativ nr. 7, din 13/03/1996 emis de PARLAMENTUL ROMANIEI;		
B1	Intabulare, drept de PROPRIETATE, dobandit prin Lege, cota actuala 1/1, cota initiala 1/1 1) NEIDENTIFICAT NEIDENTIFICAT	A1
Act Administrativ nr. 2906, din 29/03/2023 emis de PRIMARIA COMUNEI POIANA STAMPEI;		
B2	SE NOTEAZA POSESIA FAPTICA IN FAVOAREA LUI 1) TARAN SILVIA	A1
Act Administrativ nr. 2981, din 31/03/2023 emis de PRIMARIA COMUNEI POIANA STAMPEI;		
B3	Intabulare, drept de PROPRIETATE, dobandit prin Lege, cota actuala 1/1, cota initiala 1/1 1) TARAN SILVIA	A1.1, A1.2, A1.3

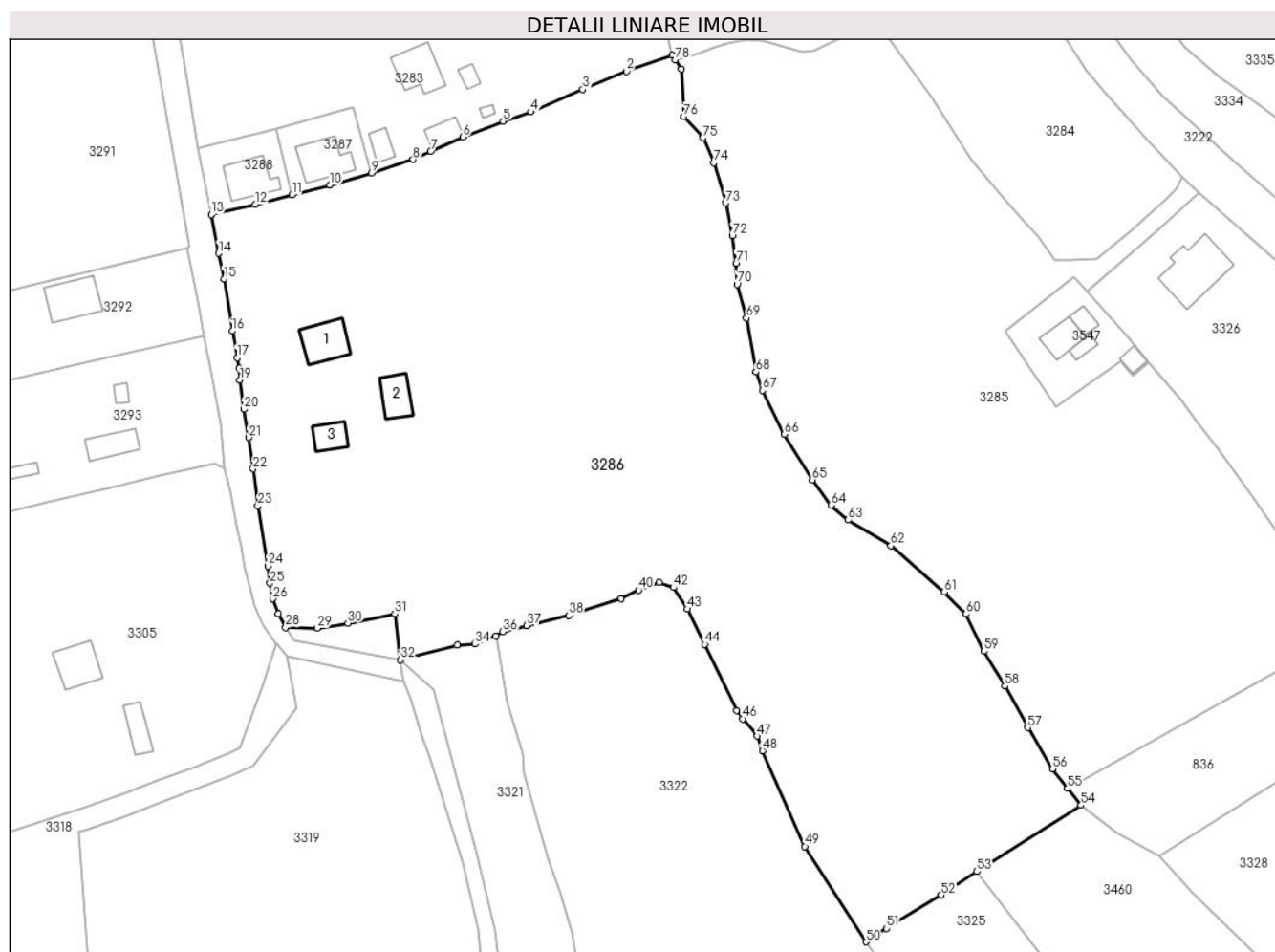
C. Partea III. SARCINI .

Inscrieri privind dezmembramintele dreptului de proprietate, drepturi reale de garanție și sarcini	Referințe
NU SUNT	

Anexa Nr. 1 La Partea I**Teren**

Nr cadastral	Suprafața (mp)*	Observații / Referințe
	18.158	Top.3120/2 Dorna Candrenilor (CF561 Dorna Candrenilor); Top 3120/3 Dorna Candrenilor (CF 1649 Dorna Candrenilor); Top 3121 (CF 1312 Dorna Candrenilor-CFE 30384 Dorna Candrenilor)

* Suprafața este determinată în planul de proiecție Stereo 70.

**Date referitoare la teren**

Crt	Categorie folosință	Intravilan	Suprafața (mp)	Tarla	Parcelă	Nr. topo	Observații / Referințe
1	curți constructii	DA	719	-	-	-	
2	faneata	DA	916	-	-	-	
3	arabil	DA	127	-	-	-	
4	faneata	DA	6.774	-	-	-	
5	faneata	DA	5.472	-	-	-	
6	faneata	DA	4.149	-	-	-	

Date referitoare la construcții

Crt	Număr	Destinație construcție	Supraf. (mp)	Situație juridică	Observații / Referințe
A1.1		construcții de locuințe	88	Cu acte	Nr. niveluri:2; S. construita la sol:88 mp; S. construita desfasurata:132 mp;
A1.2		construcții anexa	61	Cu acte	Nr. niveluri:1; S. construita la sol:61 mp; S. construita desfasurata:61 mp;
A1.3		construcții anexa	44	Cu acte	Nr. niveluri:1; S. construita la sol:44 mp; S. construita desfasurata:44 mp;

Lungime Segmente

1) Valorile lungimilor segmentelor sunt obținute din proiecție în plan.

Punct început	X / Y	Punct sfârșit	X / Y	Lungime segment	Punct început	X / Y	Punct sfârșit	X / Y	Lungime segment	Punct început	X / Y	Punct sfârșit	X / Y	Lungime segment
1	512.737,058 647.818,28	2	512.726,483 647.814,517	11.225	2	512.726,483 647.814,517	3	512.716,343 647.810,287	10.987	3	512.716,343 647.810,287	4	512.704,388 647.805,098	13.033
4	512.704,388 647.805,098	5	512.697,886 647.802,959	6.845	5	512.697,886 647.802,959	6	512.688,528 647.799,253	10.065	6	512.688,528 647.799,253	7	512.681,078 647.795,907	8.167
7	512.681,078 647.795,907	8	512.676,993 647.794,048	4.488	8	512.676,993 647.794,048	9	512.667,366 647.790,906	10.127	9	512.667,366 647.790,906	10	512.657,657 647.788,137	10.096
10	512.657,657 647.788,137	11	512.648,879 647.785,844	9.073	11	512.648,879 647.785,844	12	512.640,428 647.783,668	8.727	12	512.640,428 647.783,668	13	512.630,176 647.781,252	10.533
13	512.630,176 647.781,252	14	512.631,858 647.772,293	9.116	14	512.631,858 647.772,293	15	512.633,169 647.766,372	6.064	15	512.633,169 647.766,372	16	512.635,083 647.754,288	12.235
16	512.635,083 647.754,288	17	512.636,202 647.748,087	6.301	17	512.636,202 647.748,087	18	512.636,644 647.745,612	2.514	18	512.636,644 647.745,612	19	512.636,806 647.742,877	2.74
19	512.636,806 647.742,877	20	512.637,708 647.736,137	6.8	20	512.637,708 647.736,137	21	512.638,848 647.729,558	6.677	21	512.638,848 647.729,558	22	512.639,918 647.722,309	7.328
22	512.639,918 647.722,309	23	512.641,022 647.713,7	8.679	23	512.641,022 647.713,7	24	512.643,382 647.699,801	14.098	24	512.643,382 647.699,801	25	512.643,836 647.695,809	4.018
25	512.643,836 647.695,809	26	512.644,402 647.692,176	3.677	26	512.644,402 647.692,176	27	512.645,727 647.688,701	3.719	27	512.645,727 647.688,701	28	512.647,432 647.685,568	3.567
28	512.647,432 647.685,568	29	512.654,853 647.685,404	7.423	29	512.654,853 647.685,404	30	512.661,875 647.686,543	7.114	30	512.661,875 647.686,543	31	512.672,77 647.688,68	11.103
31	512.672,77 647.688,68	32	512.674,101 647.678,021	10.742	32	512.674,101 647.678,021	33	512.687,286 647.681,414	13.615	33	512.687,286 647.681,414	34	512.691,366 647.681,691	4.089
34	512.691,366 647.681,691	35	512.696,198 647.683,632	5.207	35	512.696,198 647.683,632	36	512.697,836 647.684,565	1.885	36	512.697,836 647.684,565	37	512.703,349 647.685,966	5.688
37	512.703,349 647.685,966	38	512.713,083 647.688,332	10.017	38	512.713,083 647.688,332	39	512.725,229 647.692,282	12.772	39	512.725,229 647.692,282	40	512.729,303 647.694,207	4.506
40	512.729,303 647.694,207	41	512.734,062 647.695,962	5.072	41	512.734,062 647.695,962	42	512.737,35 647.694,814	3.483	42	512.737,35 647.694,814	43	512.740,616 647.689,825	5.963
43	512.740,616 647.689,825	44	512.744,679 647.681,631	9.146	44	512.744,679 647.681,631	45	512.751,989 647.666,271	17.011	45	512.751,989 647.666,271	46	512.753,486 647.664,359	2.428
46	512.753,486 647.664,359	47	512.756,759 647.660,362	5.166	47	512.756,759 647.660,362	48	512.757,987 647.656,955	3.622	48	512.757,987 647.656,955	49	512.767,842 647.634,762	24.283
49	512.767,842 647.634,762	50	512.781,983 647.612,636	26.259	50	512.781,983 647.612,636	51	512.786,808 647.615,739	5.737	51	512.786,808 647.615,739	52	512.799,444 647.623,489	14.823
52	512.799,444 647.623,489	53	512.807,741 647.628,928	9.921	53	512.807,741 647.628,928	54	512.831,916 647.644,284	28.64	54	512.831,916 647.644,284	55	512.828,788 647.648,223	5.03
55	512.828,788 647.648,223	56	512.825,227 647.652,707	5.726	56	512.825,227 647.652,707	57	512.819,595 647.662,299	11.123	57	512.819,595 647.662,299	58	512.814,257 647.671,915	10.998
58	512.814,257 647.671,915	59	512.809,348 647.680,012	9.469	59	512.809,348 647.680,012	60	512.805,198 647.688,683	9.613	60	512.805,198 647.688,683	61	512.800,203 647.693,774	7.132
61	512.800,203 647.693,774	62	512.787,786 647.704,506	16.412	62	512.787,786 647.704,506	63	512.777,884 647.710,447	11.548	63	512.777,884 647.710,447	64	512.773,881 647.713,837	5.246
64	512.773,881 647.713,837	65	512.769,56 647.719,777	7.345	65	512.769,56 647.719,777	66	512.763,131 647.730,305	12.336	66	512.763,131 647.730,305	67	512.758,011 647.740,505	11.413
67	512.758,011 647.740,505	68	512.756,492 647.744,797	4.553	68	512.756,492 647.744,797	69	512.754,322 647.757,321	12.711	69	512.754,322 647.757,321	70	512.752,143 647.765,124	8.102
70	512.752,143 647.765,124	71	512.751,906 647.769,917	4.799	71	512.751,906 647.769,917	72	512.751,001 647.776,316	6.463	72	512.751,001 647.776,316	73	512.749,49 647.784,017	7.848
73	512.749,49 647.784,017	74	512.746,677 647.793,285	9.685	74	512.746,677 647.793,285	75	512.744,222 647.799,107	6.318	75	512.744,222 647.799,107	76	512.739,786 647.804,019	6.619
76	512.739,786 647.804,019	77	512.739,204 647.815,014	11.01	77	512.739,204 647.815,014	78	512.737,785 647.817,143	2.559	78	512.737,785 647.817,143	1	512.737,058 647.818,28	1.35

** Lungimile segmentelor sunt determinate în plan de proiecție Stereo 70 și sunt rotunjite la 1 milimetru.

*** Distanța dintre puncte este formată din segmente cumulate ce sunt mai mici decât valoarea 1 milimetru.

**DATE DESPRE IMOBILUL NR. 3287**

Oficiul de Cadastru și Publicitate Imobiliară SUCEAVA
Biroul de Cadastru și Publicitate Imobiliară Vatra Dornei

A. Partea I. Descrierea imobilului

TEREN Intravilan

Adresa: Loc. Pilugani, Str Andrieni, Nr. 57, Jud. Suceava

Nr. Crt	Nr cadastral Nr. topografic	Suprafața* (mp)	Observații / Referințe
A1	30416	300	Sector cadastral:15 Teren neimprejmuit;

Construcții

Crt	Nr cadastral Nr. topografic	Adresa	Observații / Referințe
A1.1	30416	Loc. Pilugani, Str Andrieni, Nr. 57, Jud. Suceava	Nr. niveluri:2; S. construita la sol:92 mp; S. construita desfasurata:138 mp;

B. Partea II. Proprietari și acte

Inscrieri privitoare la dreptul de proprietate și alte drepturi reale		Referințe
2257 / 13/04/2010		
Hotarare Judecatoreasca nr. 162, din 04/02/2010 emis de JUDECATORIA VATRA DORNEI;		
B1	Intabulare, drept de PROPRIETATE, dobandit prin Hotarare Judecatoreasca, cota actuala 1/1, cota initiala 1/1 1) TARAN CRISTINEL	A1
/		
Act Administrativ nr. 2981, din 31/03/2023 emis de PRIMARIA COMUNEI POIANA STAMPEI;		
B2	Intabulare, drept de PROPRIETATE, dobandit prin Lege, cota actuala 1/1, cota initiala 1/1 1) TARAN CRISTINEL	A1.1

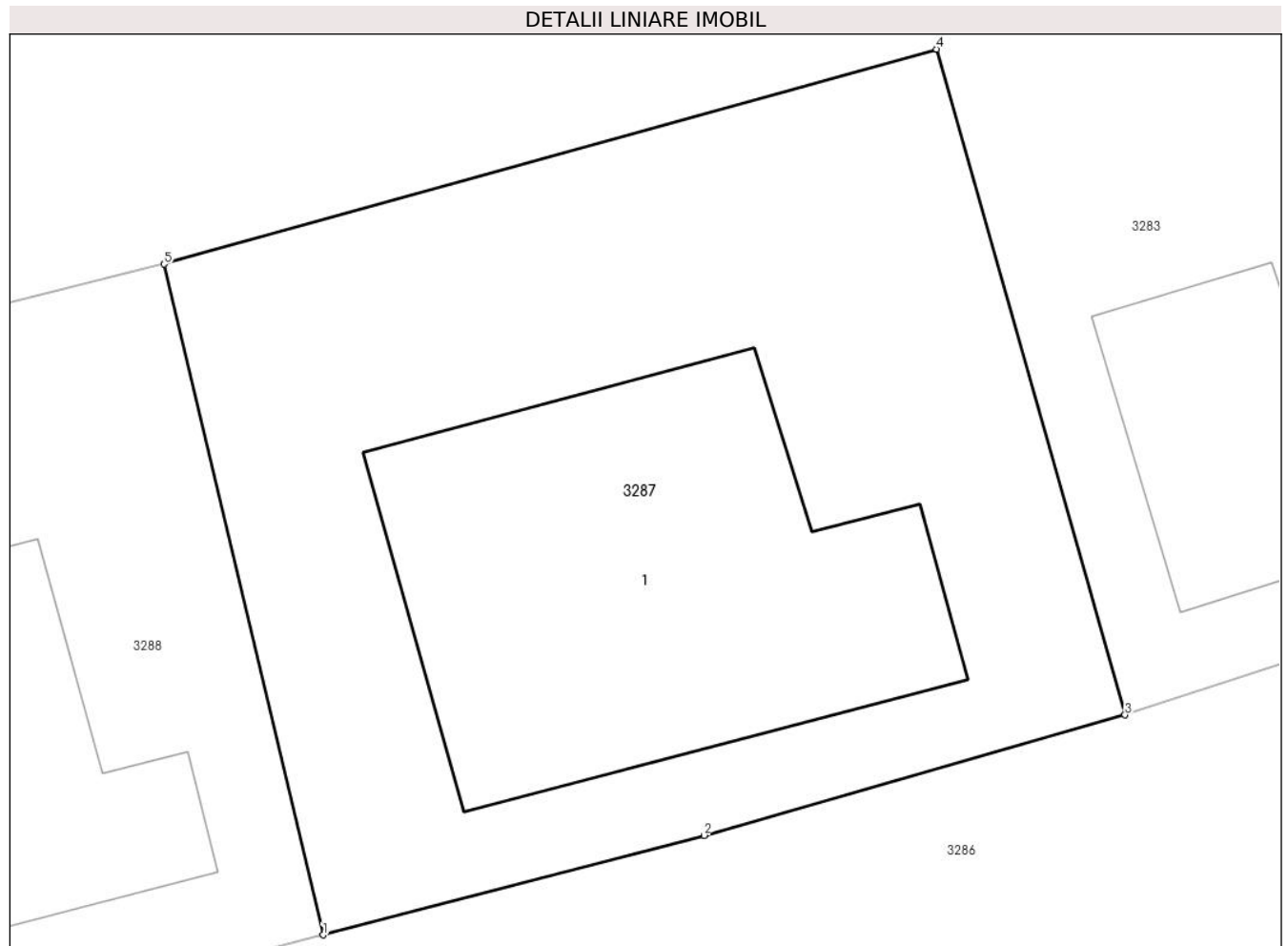
C. Partea III. SARCINI .

Inscrieri privind dezmembramintele dreptului de proprietate, drepturi reale de garanție și sarcini	Referințe
NU SUNT	

Teren

Nr cadastral	Suprafața (mp)*	Observații / Referințe
30416	300	

* Suprafața este determinată în planul de proiecție Stereo 70.



Date referitoare la teren

Crt	Categorie folosință	Intra vilan	Suprafața (mp)	Tarla	Parcelă	Nr. topo	Observații / Referințe
1	curți constructii	DA	300	-	-	-	

Date referitoare la construcții

Crt	Număr	Destinație construcție	Supraf. (mp)	Situație juridică	Observații / Referințe
A1.1	30416	construcții de locuințe	92	Cu acte	Nr. niveluri:2; S. construita la sol:92 mp; S. construita desfasurata:138 mp;

Lungime Segmente

1) Valorile lungimilor segmentelor sunt obținute din proiecție în plan.

Punct început	X / Y	Punct sfârșit	X / Y	Lungime segment (** (m)
1	512.648,879 647.785,844	2	512.657,657 647.788,137	9.073
2	512.657,657 647.788,137	3	512.667,366 647.790,906	10.096
3	512.667,366 647.790,906	4	512.663,018 647.806,239	15.938
4	512.663,018 647.806,239	5	512.645,207 647.801,289	18.486

Punct început	X / Y	Punct sfârşit	X / Y	Lungime segment (** (m)
5	512.645,207 647.801,289	1	512.648,879 647.785,844	15.876

** Lungimile segmentelor sunt determinate în planul de proiecţie Stereo 70 şi sunt rotunjite la 1 milimetru.

*** Distanţa dintre puncte este formată din segmente cumulate ce sunt mai mici decât valoarea 1 milimetru.

**DATE DESPRE IMOBILUL NR. 3288**

Oficiul de Cadastru și Publicitate Imobiliară SUCEAVA
Biroul de Cadastru și Publicitate Imobiliară Vatra Dornei

A. Partea I. Descrierea imobilului

TEREN Intravilan

Adresa: Loc. Pilugani, Str Andrieni, Nr. 56, Jud. Suceava

Nr. Crt	Nr cadastral Nr. topografic	Suprafața* (mp)	Observații / Referințe
A1	30417	300	Sector cadastral:15 Teren neimprejmuit;

Construcții

Crt	Nr cadastral Nr. topografic	Adresa	Observații / Referințe
A1.1	30417	Loc. Pilugani, Str Andrieni, Nr. 56, Jud. Suceava	Nr. niveluri:2; S. construita la sol:89 mp; S. construita desfasurata:133 mp;

B. Partea II. Proprietari și acte

Inscrieri privitoare la dreptul de proprietate și alte drepturi reale		Referințe
2258 / 13/04/2010		
Hotarare Judecatoreasca nr. 162, din 04/02/2010 emis de JUDECATORIA VATRA DORNEI;		
B1	Intabulare, drept de PROPRIETATE, dobandit prin Hotarare Judecatoreasca, cota actuala 1/1, cota initiala 1/1 1) TARAN GEORGEL	A1
/		
Act Administrativ nr. 2981, din 31/03/2023 emis de PRIMARIA COMUNEI POIANA STAMPEI;		
B2	Intabulare, drept de PROPRIETATE, dobandit prin Lege, cota actuala 1/1, cota initiala 1/1 1) TARAN GEORGEL	A1.1

C. Partea III. SARCINI .

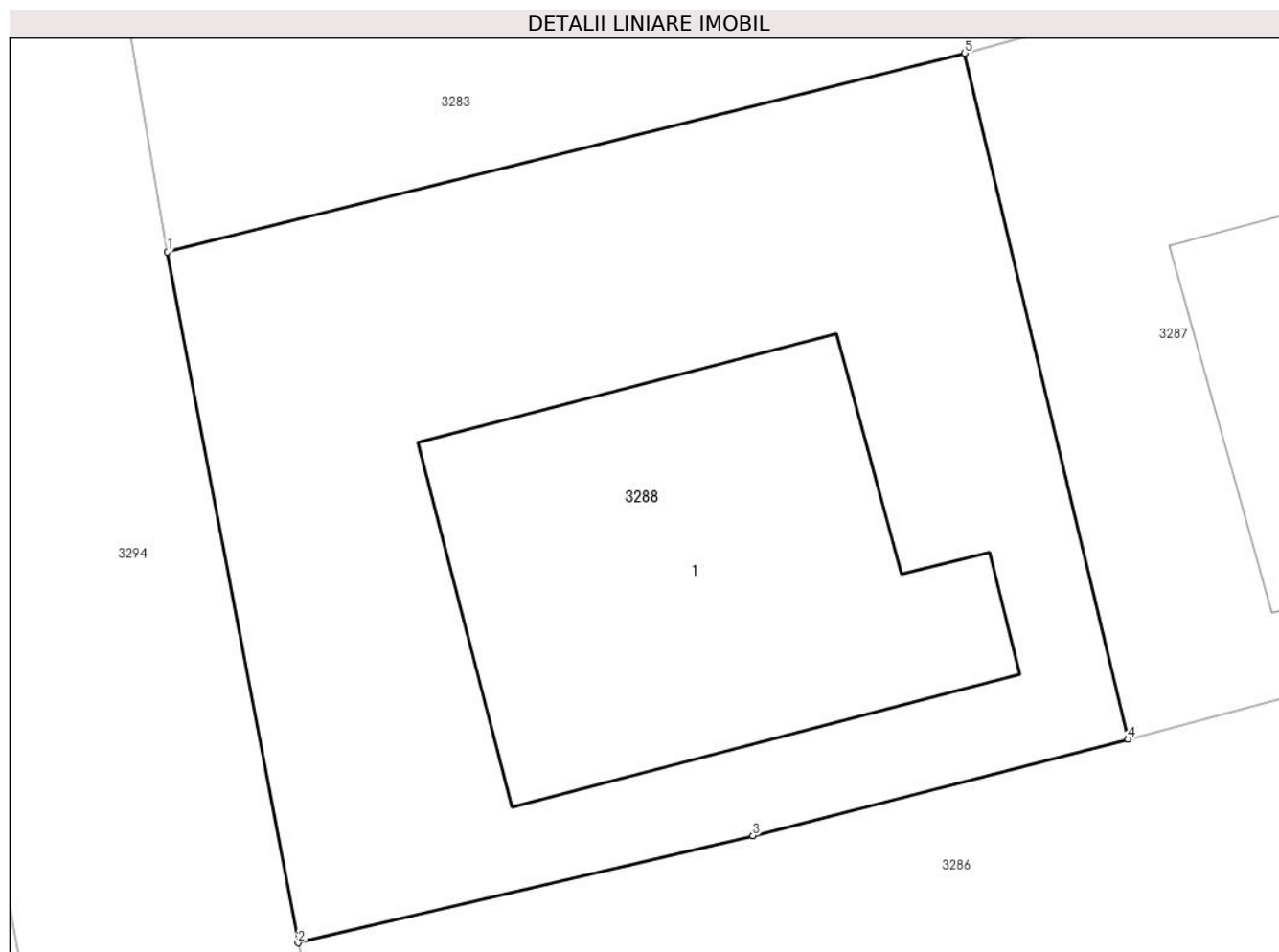
Inscrieri privind dezmembramintele dreptului de proprietate, drepturi reale de garanție și sarcini	Referințe
NU SUNT	

Anexa Nr. 1 La Partea I

Teren

Nr cadastral	Suprafața (mp)*	Observații / Referințe
30417	300	

* Suprafața este determinată în planul de proiecție Stereo 70.



Date referitoare la teren

Crt	Categorie folosință	Intra vilan	Suprafața (mp)	Tarla	Parcelă	Nr. topo	Observații / Referințe
1	curți constructii	DA	300	-	-	-	

Date referitoare la construcții

Crt	Număr	Destinație construcție	Supraf. (mp)	Situație juridică	Observații / Referințe
A1.1	30417	construcții de locuințe	89	Cu acte	Nr. niveluri:2; S. construita la sol:89 mp; S. construita desfasurata:133 mp;

Lungime Segmente

1) Valorile lungimilor segmentelor sunt obținute din proiecție în plan.

Punct început	X / Y	Punct sfârșit	X / Y	Lungime segment (** (m)
1	512.627,235 647.796,811	2	512.630,176 647.781,252	15.835
2	512.630,176 647.781,252	3	512.640,428 647.783,668	10.533
3	512.640,428 647.783,668	4	512.648,879 647.785,844	8.727
4	512.648,879 647.785,844	5	512.645,207 647.801,289	15.876

Punct început	X / Y	Punct sfârşit	X / Y	Lungime segment (** (m)
5	512.645,207 647.801,289	1	512.627,235 647.796,811	18.521

** Lungimile segmentelor sunt determinate în planul de proiecţie Stereo 70 şi sunt rotunjite la 1 milimetru.

*** Distanţa dintre puncte este formată din segmente cumulate ce sunt mai mici decât valoarea 1 milimetru.

**DATE DESPRE IMOBILUL NR. 3289**

Oficiul de Cadastru și Publicitate Imobiliară SUCEAVA
Biroul de Cadastru și Publicitate Imobiliară Vatra Dornei

A. Partea I. Descrierea imobilului

TEREN Intravilan

Nr. topografic:3137/1parte

Adresa: Loc. Pilugani, Jud. Suceava

Nr. Crt	Nr cadastral Nr. topografic	Suprafața* (mp)	Observații / Referințe
A1		73	Sector cadastral:15 Teren imprejmuit; Top.3137/1parte, CF 1926 Dorna Candrenilor , CFE 32539 Poiana Stampei

Construcții

Crt	Nr cadastral Nr. topografic	Adresa	Observații / Referințe
A1.1		Loc. Pilugani, Jud. Suceava	Nr. niveluri:3; S. construita la sol:50 mp; S. construita desfasurata:150 mp; S+P+1E

B. Partea II. Proprietari și acte

Inscrieri privitoare la dreptul de proprietate și alte drepturi reale	Referințe
/	
Hotarare Judecatoreasca nr. 302, din 28/03/2014 emis de TRIBUNALUL SUCEAVA;	
B1	Intabulare, drept de PROPRIETATE, dobandit prin Hotarare Judecatoreasca, cota actuala 1/1, cota initiala 1/1 1) FLOREA ADRIANA-ZENOVIA

C. Partea III. SARCINI .

Inscrieri privind dezmembramintele dreptului de proprietate, drepturi reale de garanție și sarcini	Referințe
NU SUNT	

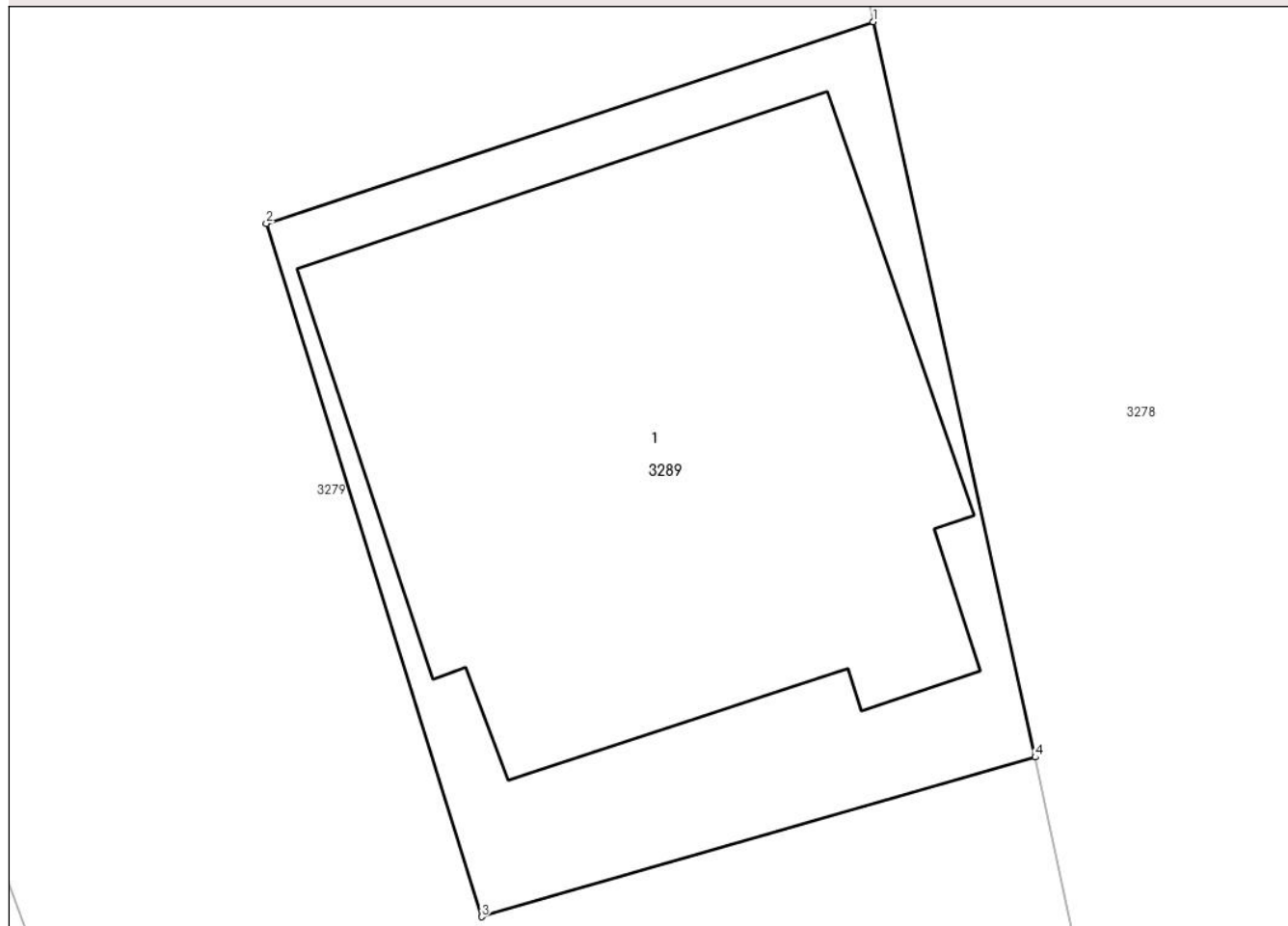
Anexa Nr. 1 La Partea I

Teren

Nr cadastral	Suprafața (mp)*	Observații / Referințe
	73	Top.3137/1parte, CF 1926 Dorna Candrenilor , CFE 32539 Poiana Stampei

* Suprafața este determinată în planul de proiecție Stereo 70.

DETALII LINIARE IMOBIL



Date referitoare la teren

Crt	Categorie folosință	Intravilan	Suprafața (mp)	Tarla	Parcelă	Nr. topo	Observații / Referințe
1	curți constructii	DA	73	-	-	3137/1parte	

Date referitoare la construcții

Crt	Număr	Destinație construcție	Supraf. (mp)	Situație juridică	Observații / Referințe
A1.1		constructii anexa	50	Cu acte	Nr. niveluri:3; S. construita la sol:50 mp; S. construita desfasurata:150 mp; S+P+1E

Lungime Segmente

1) Valorile lungimilor segmentelor sunt obținute din proiecție în plan.

Punct început	X / Y	Punct sfârșit	X / Y	Lungime segment (** (m)
1	512.502,722 647.947,538	2	512.494,996 647.944,97	8.142
2	512.494,996 647.944,97	3	512.497,738 647.936,154	9.233
3	512.497,738 647.936,154	4	512.504,783 647.938,184	7.332
4	512.504,783 647.938,184	1	512.502,722 647.947,538	9.578

**** Lungimile segmentelor sunt determinate în planul de proiecție Stereo 70 și sunt rotunjite la 1 milimetru.**

***** Distanța dintre puncte este formată din segmente cumulate ce sunt mai mici decât valoarea 1 milimetru.**

**DATE DESPRE IMOBILUL NR. 3290**

Oficiul de Cadastru și Publicitate Imobiliară SUCEAVA
Biroul de Cadastru și Publicitate Imobiliară Vatra Dornei

A. Partea I. Descrierea imobilului

Nr. CF vechi:2843 Dorna Candrenilor, CFE
30944 Dorna Candrenilor
Nr. topografic:3153parte

TEREN Intravilan

Adresa: Loc. Pilugani, Jud. Suceava

Nr. Crt	Nr cadastral Nr. topografic	Suprafața* (mp)	Observații / Referințe
A1		154	Sector cadastral:15 Teren neimprejmuit; Top.3153parte, CF 2843 Dorna Candrenilor, CFE 30944 Dorna Candrenilor

B. Partea II. Proprietari și acte

Inscrieri privitoare la dreptul de proprietate și alte drepturi reale		Referințe
/		
Act Normativ nr. 7, din 13/03/1996 emis de PARLAMENTUL ROMANIEI;		
B1	Intabulare, drept de PROPRIETATE, dobandit prin Lege, cota actuala 1/1, cota initiala 1/1 1) NEIDENTIFICAT NEIDENTIFICAT	A1
Act Administrativ nr. 762, din 27/01/2023 emis de PRIMARIA COMUNEI POIANA STAMPEI;		
B2	SE NOTEAZA POSESIA FAPTICA IN FAVOAREA LUI 1) OANEA ILARION-CRISTIAN	A1

C. Partea III. SARCINI .

Inscrieri privind dezmembramintele dreptului de proprietate, drepturi reale de garanție și sarcini	Referințe
NU SUNT	

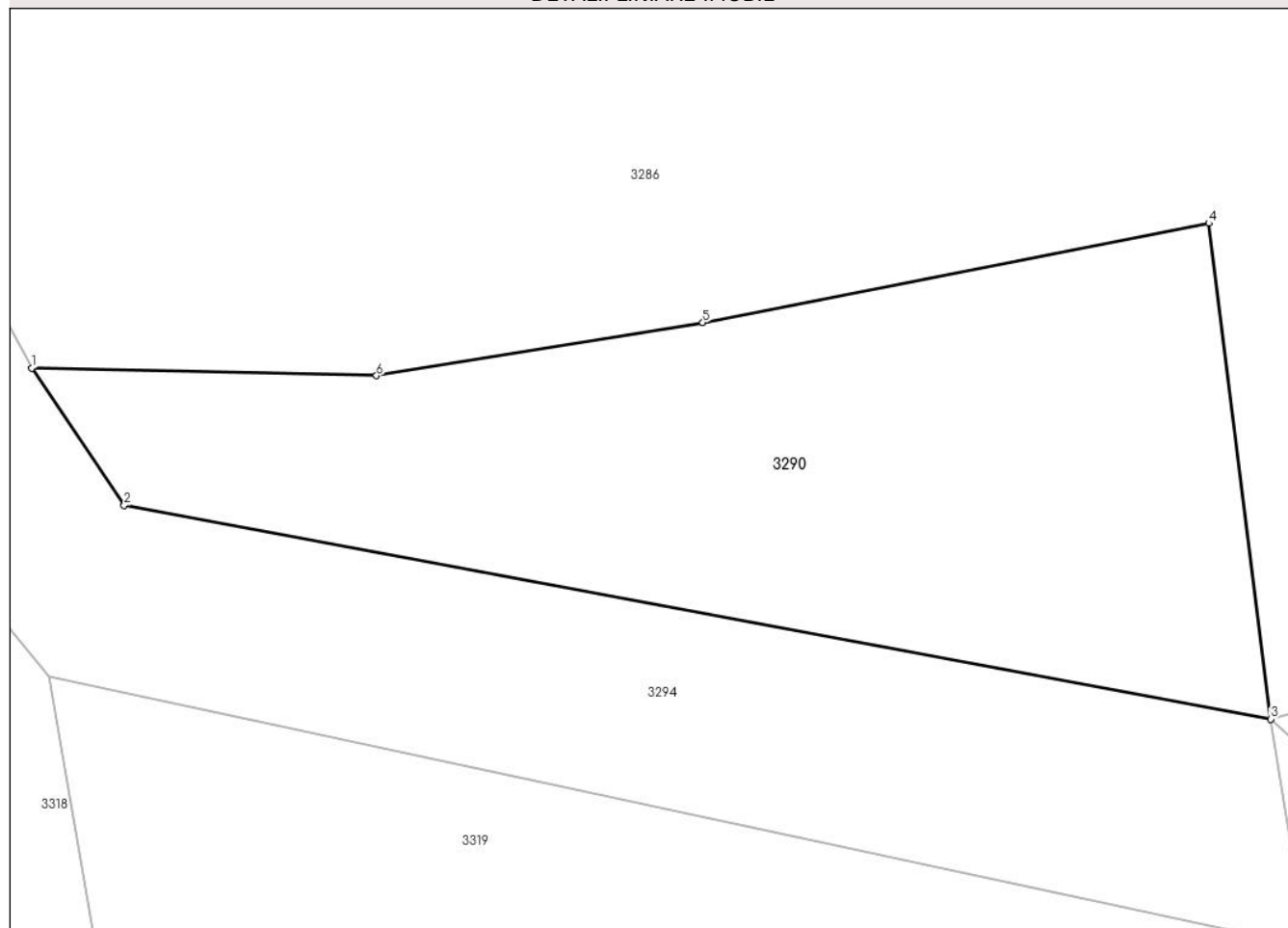
Anexa Nr. 1 La Partea I

Teren

Nr cadastral	Suprafața (mp)*	Observații / Referințe
	154	Top.3153parte, CF 2843 Dorna Candrenilor, CFE 30944 Dorna Candrenilor

* Suprafața este determinată în planul de proiecție Stereo 70.

DETALII LINIARE IMOBIL



Date referitoare la teren

Crt	Categorie folosință	Intravilan	Suprafața (mp)	Tarla	Parcelă	Nr. topo	Observații / Referințe
1	faneata	DA	154	-	-	3153parte	

Lungime Segmente

1) Valorile lungimilor segmentelor sunt obținute din proiecție în plan.

Punct început	X / Y	Punct sfârșit	X / Y	Lungime segment (** (m)
1	512.647,432 647.685,568	2	512.649,419 647.682,612	3.562
2	512.649,419 647.682,612	3	512.674,101 647.678,021	25.105
3	512.674,101 647.678,021	4	512.672,77 647.688,68	10.742
4	512.672,77 647.688,68	5	512.661,875 647.686,543	11.103
5	512.661,875 647.686,543	6	512.654,853 647.685,404	7.114

Punct început	X / Y	Punct sfârşit	X / Y	Lungime segment (** (m)
6	512.654,853 647.685,404	1	512.647,432 647.685,568	7.423

** Lungimile segmentelor sunt determinate în planul de proiecţie Stereo 70 şi sunt rotunjite la 1 milimetru.

*** Distanţa dintre puncte este formată din segmente cumulate ce sunt mai mici decât valoarea 1 milimetru.

**DATE DESPRE IMOBILUL NR. 3291**

Oficiul de Cadastru și Publicitate Imobiliară SUCEAVA
Biroul de Cadastru și Publicitate Imobiliară Vatra Dornei

A. Partea I. Descrierea imobilului

TEREN Intravilan

Adresa: Loc. Pilugani, Jud. Suceava

Nr. Crt	Nr cadastral Nr. topografic	Suprafața* (mp)	Observații / Referințe
A1	33935	Din acte: 8.822 Masurata: 8.841	Sector cadastral:15 Teren imprejmuit;

B. Partea II. Proprietari și acte

Inscrieri privitoare la dreptul de proprietate și alte drepturi reale		Referințe
3125 / 19/02/2020		
Act Administrativ nr. 303/2014, din 19/02/2020 emis de BEJ NICA GABRIEL;		
B1	Se infiinteaza cartea funciara 33935 a imobilului cu numarul cadastral 33935/Poiana Stampei, rezultat din dezmembrarea imobilului cu numarul cadastral 30511 inscris in cartea funciara 30511;	A1
Act Notarial nr. 2235, din 29/05/1996 emis de NSL C-lung Moldovenesc (PARTAJ_VOLUNTAR);		
B2	Intabulare, drept de PROPRIETATE, dobandit prin Conventie, cota actuala 1/1, cota initiala 1/1 1) RUSU NICULAI	A1
<i>OBSERVATII: pozitie transcrisa din CF 30511/Poiana Stampei, inscrisa prin incheierea nr. 343 din 18/01/2011;</i>		

C. Partea III. SARCINI

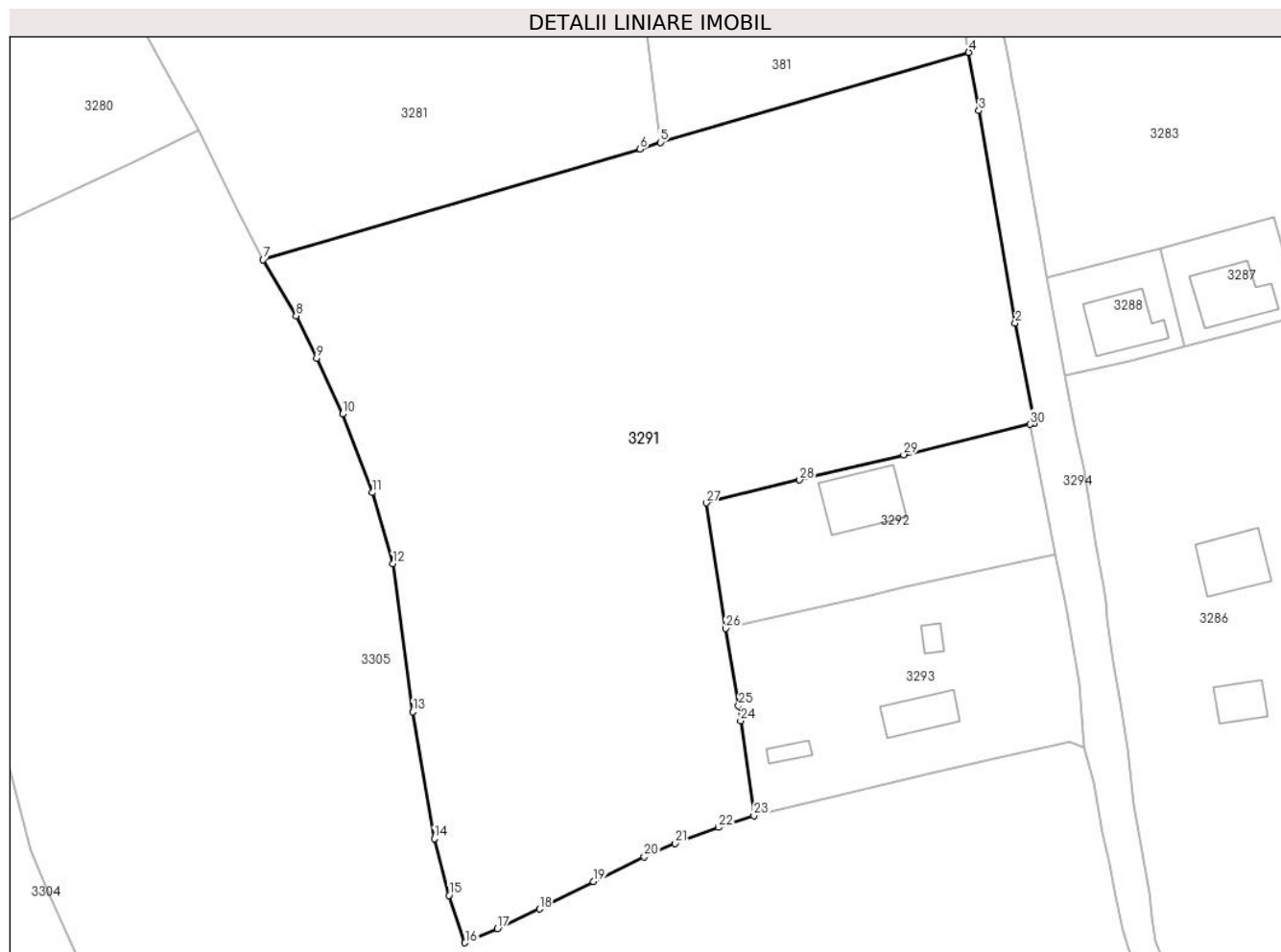
Inscrieri privind dezmembramintele dreptului de proprietate, drepturi reale de garanție și sarcini		Referințe
3125 / 19/02/2020		
Hotarare Judecatoreasca nr. încheiere, din 23/07/2014 emis de Judecătoria Vatra Dornei;		
C1	se notează urmărirea imobilului la solicitarea creditoarei Florea Adriana Zenovia, pentru creanța în sumă de 22.981,93 lei <i>OBSERVATII: pozitie transcrisa din CF 30511/Poiana Stampei, inscrisa prin incheierea nr. 15501 din 08/10/2014;</i>	A1
218 / 06/01/2023		
Hotarare Judecatoreasca nr. încheiere, din 29/03/2022 emis de Judecătoria Vatra Dornei (somatie nr 470/2022 din 05.01.2023, emis de BIROUL EXECUTORULUI JUDECATORESC NICA GABRIEL);		
C2	se notează urmărirea imobilului la solicitarea creditoarei NOVITRANS S.R.L. pentru creanța în cuantum de 8.000 euro și 4.172 lei cu titlu de daune materiale și cheltuieli de executare silită	A1

Anexa Nr. 1 La Partea I

Teren

Nr cadastral	Suprafața (mp)*	Observații / Referințe
33935	Din acte: 8.822 Masurata: 8.841	

* Suprafața este determinată în planul de proiecție Stereo 70.



Date referitoare la teren

Crt	Categorie folosință	Intra vilan	Suprafața (mp)	Tarla	Parcelă	Nr. topo	Observații / Referințe
1	faneata	DA	8.841	-	-	-	Terenul este delimitat cu gard si partial tarusat

Lungime Segmente

1) Valorile lungimilor segmentelor sunt obținute din proiecție în plan.

Punct început	X / Y	Punct sfârșit	X / Y	Lungime segment (** (m)
1	512.625,238 647.773,73	2	512.622,281 647.789,573	16.117
3	512.616,523 647.823,07	4	512.614,927 647.832,263	9.331
5	512.566,273 647.818,064	6	512.563,09 647.817,031	3.346
7	512.503,657 647.799,566	8	512.508,828 647.790,702	10.262
9	512.512,059 647.784,027	10	512.516,159 647.775,23	9.706

Punct început	X / Y	Punct sfârșit	X / Y	Lungime segment (** (m)
2	512.622,281 647.789,573	3	512.616,523 647.823,07	33.988
4	512.614,927 647.832,263	5	512.566,273 647.818,064	50.684
6	512.563,09 647.817,031	7	512.503,657 647.799,566	61.946
8	512.508,828 647.790,702	9	512.512,059 647.784,027	7.416
10	512.516,159 647.775,23	11	512.520,837 647.762,835	13.248

Punct început	X / Y	Punct sfârșit	X / Y	Lungime segment (** (m)
11	512.520,837 647.762,835	12	512.524,116 647.751,597	11.707
13	512.527,251 647.728,254	14	512.530,627 647.708,239	20.298
15	512.532,942 647.699,316	16	512.535,48 647.691,831	7.904
17	512.540,59 647.694,031	18	512.547,222 647.697,161	7.334
19	512.555,738 647.701,489	20	512.563,733 647.705,392	8.897
21	512.568,622 647.707,513	22	512.575,449 647.710,013	7.27
23	512.581,056 647.711,889	24	512.578,955 647.726,847	15.105
25	512.578,622 647.729,214	26	512.576,58 647.741,4	12.356
27	512.573,543 647.761,2	28	512.588,261 647.764,836	15.16
29	512.604,686 647.768,797	30	512.624,572 647.773,604	20.459

Punct început	X / Y	Punct sfârșit	X / Y	Lungime segment (** (m)
12	512.524,116 647.751,597	13	512.527,251 647.728,254	23.553
14	512.530,627 647.708,239	15	512.532,942 647.699,316	9.218
16	512.535,48 647.691,831	17	512.540,59 647.694,031	5.563
18	512.547,222 647.697,161	19	512.555,738 647.701,489	9.553
20	512.563,733 647.705,392	21	512.568,622 647.707,513	5.329
22	512.575,449 647.710,013	23	512.581,056 647.711,889	5.913
24	512.578,955 647.726,847	25	512.578,622 647.729,214	2.39
26	512.576,58 647.741,4	27	512.573,543 647.761,2	20.032
28	512.588,261 647.764,836	29	512.604,686 647.768,797	16.896
30	512.624,572 647.773,604	1	512.625,238 647.773,73	0.678

** Lungimile segmentelor sunt determinate în planul de proiecție Stereo 70 și sunt rotunjite la 1 milimetru.

*** Distanța dintre puncte este formată din segmente cumulate ce sunt mai mici decât valoarea 1 milimetru.

**DATE DESPRE IMOBILUL NR. 3292**

Oficiul de Cadastru și Publicitate Imobiliară SUCEAVA
Biroul de Cadastru și Publicitate Imobiliară Vatra Dornei

A. Partea I. Descrierea imobilului

TEREN Intravilan

Adresa: Loc. Pilugani, Jud. Suceava

Nr. Crt	Nr cadastral Nr. topografic	Suprafața* (mp)	Observații / Referințe
A1	33936	Din acte: 1.034 Masurata: 1.078	Sector cadastral:15 Teren imprejmuit;

Construcții

Crt	Nr cadastral Nr. topografic	Adresa	Observații / Referințe
A1.1		Loc. Pilugani, Jud. Suceava	Nr. niveluri:1; S. construita la sol:102 mp; S. construita desfasurata:102 mp;

B. Partea II. Proprietari și acte

Inscrieri privitoare la dreptul de proprietate și alte drepturi reale		Referințe
3125 / 19/02/2020		
Act Administrativ nr. 303/2014, din 19/02/2020 emis de BEJ NICA GABRIEL;		
B1	Se infiinteaza cartea funciara 33936 a imobilului cu numarul cadastral 33936/Poiana Stampei, rezultat din dezmembrarea imobilului cu numarul cadastral 30511 inscris in cartea funciara 30511;	A1
3128 / 19/02/2020		
Act Administrativ nr. 303/2014, din 19/02/2020 emis de BEJ NICA GABRIEL;		
B3	Intabulare, drept de PROPRIETATE, bun comun în devălmășie, dobandit prin Adjudecare, cota actuala 1/1, cota initiala 1/1 1) GIOSAN STELIAN 2) GIOSAN VOICHIȚA	A1
5940 / 14/04/2020		
Act Administrativ nr. 303/2014, din 09/04/2020 emis de BEJ NICA GABRIEL;		
B4	se notează justificarea înscrierii provizorii de sub B3, concomitent cu intabularea dreptului de proprietate pentru soții Giosan Stelian și Giosan Voichița	A1
/		
Act Administrativ nr. 2981, din 31/03/2023 emis de PRIMARIA COMUNEI POIANA STAMPEI;		
B5	Intabulare, drept de PROPRIETATE, dobandit prin Lege, cota actuala 1/1, cota initiala 1/1 1) GIOSAN STELIAN 2) GIOSAN VOICHIȚA	A1.1

C. Partea III. SARCINI

Inscrieri privind dezmembramintele dreptului de proprietate, drepturi reale de garanție și sarcini		Referințe
5940 / 14/04/2020		
Act Administrativ nr. 303/2014, din 09/04/2020 emis de BEJ NICA GABRIEL;		
C2	se notează radierea înscrierii de sub C1	A1

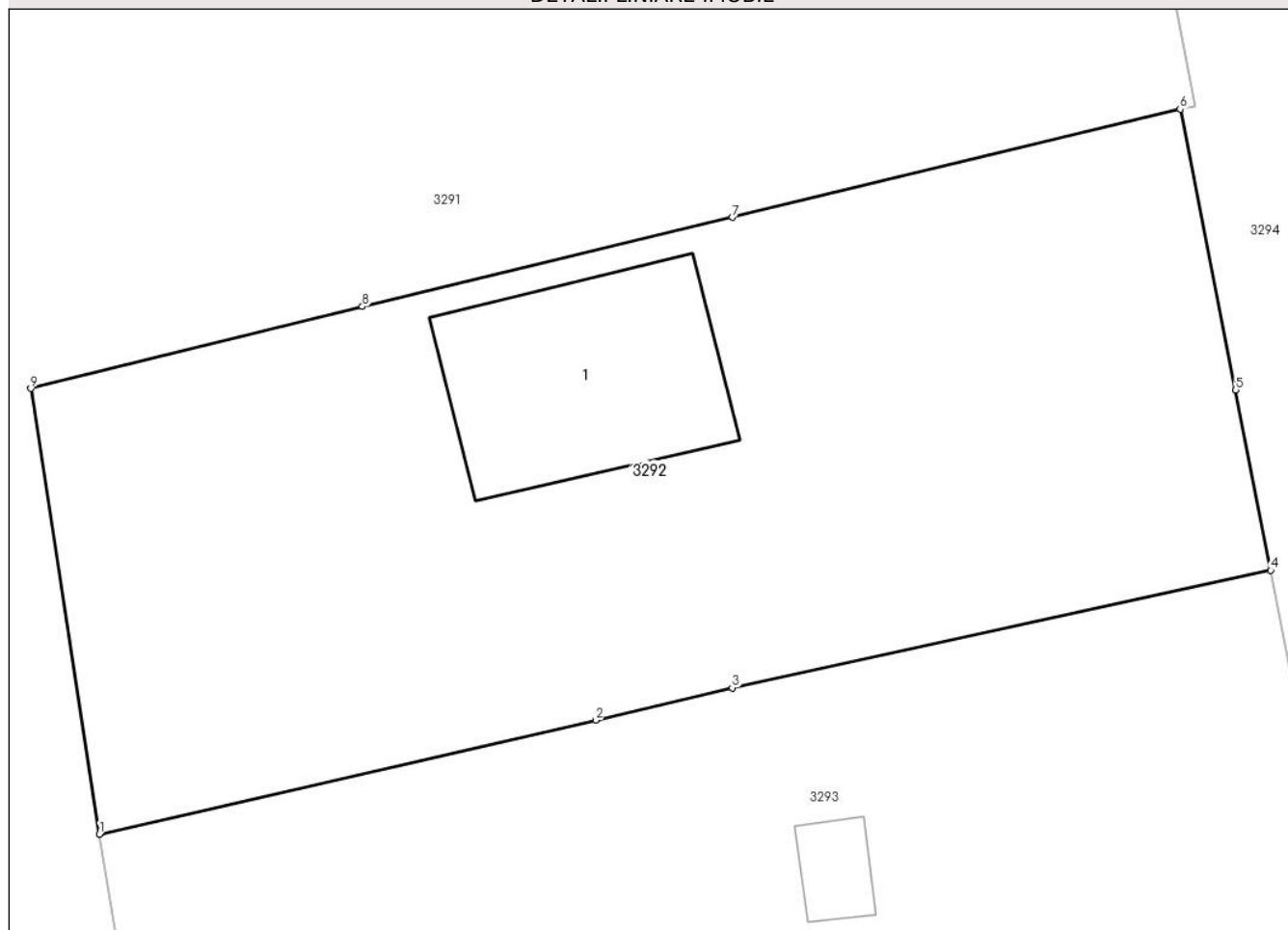
Anexa Nr. 1 La Partea I

Teren

Nr cadastral	Suprafața (mp)*	Observații / Referințe
33936	Din acte: 1.034 Masurata: 1.078	

* Suprafața este determinată în planul de proiecție Stereo 70.

DETALII LINIARE IMOBIL



Date referitoare la teren

Crt	Categorie folosință	Intra vilan	Suprafața (mp)	Tarla	Parcelă	Nr. topo	Observații / Referințe
1	curți constructii	DA	198	-	-	-	Terenul este delimitat cu gard și parțial tarusat
2	faneata	DA	879	-	-	-	

Date referitoare la construcții

Crt	Număr	Destinație construcție	Supraf. (mp)	Situație juridică	Observații / Referințe
A1.1		construcții de locuințe	102	Cu acte	Nr. niveluri:1; S. construita la sol:102 mp; S. construita desfasurata:102 mp;

Lungime Segmente

1) Valorile lungimilor segmentelor sunt obținute din proiecție în plan.

Punct început	X / Y	Punct sfârșit	X / Y	Lungime segment (** (m)
1	512.576,58 647.741,4	2	512.598,617 647.746,47	22.613
2	512.598,617 647.746,47	3	512.604,684 647.747,906	6.235

Punct început	X / Y	Punct sfârșit	X / Y	Lungime segment (** (m)
3	512.604,684 647.747,906	4	512.628,593 647.753,121	24.471
4	512.628,593 647.753,121	5	512.627,04 647.761,134	8.162
5	512.627,04 647.761,134	6	512.624,572 647.773,604	12.712
6	512.624,572 647.773,604	7	512.604,686 647.768,797	20.459
7	512.604,686 647.768,797	8	512.588,261 647.764,836	16.896
8	512.588,261 647.764,836	9	512.573,543 647.761,2	15.16
9	512.573,543 647.761,2	1	512.576,58 647.741,4	20.032

** Lungimile segmentelor sunt determinate în planul de proiecție Stereo 70 și sunt rotunjite la 1 milimetru.

*** Distanța dintre puncte este formată din segmente cumulate ce sunt mai mici decât valoarea 1 milimetru.

**DATE DESPRE IMOBILUL NR. 3293**

Oficiul de Cadastru și Publicitate Imobiliară SUCEAVA
Biroul de Cadastru și Publicitate Imobiliară Vatra Dornei

A. Partea I. Descrierea imobilului

TEREN Intravilan

Adresa: Loc. Pilugani, Str Andrieni, Nr. 50, Jud. Suceava

Nr. Crt	Nr cadastral Nr. topografic	Suprafața* (mp)	Observații / Referințe
A1	30510	Din acte: 1.653 Masurata: 1.587	Sector cadastral:15 Teren imprejmuit;

Construcții

Crt	Nr cadastral Nr. topografic	Adresa	Observații / Referințe
A1.1	30510	Loc. Pilugani, Str Andrieni, Nr. 50, Jud. Suceava	Nr. niveluri:2; S. construita la sol:59 mp; S. construita desfasurata:90 mp;
A1.2	30510	Loc. Pilugani, Str Andrieni, Nr. 50, Jud. Suceava	Nr. niveluri:1; S. construita la sol:14 mp; S. construita desfasurata:14 mp;
A1.3	30510	Loc. Pilugani, Str Andrieni, Nr. 50, Jud. Suceava	Nr. niveluri:1; S. construita la sol:17 mp; S. construita desfasurata:17 mp;

B. Partea II. Proprietari și acte

Inscrieri privitoare la dreptul de proprietate și alte drepturi reale		Referințe
343 / 18/01/2011		
Act Notarial nr. 64, din 18/01/2011 emis de BNP Nicolai Rotaru;		
B1	Se infiinteaza cartea funciara 30510 a imobilului cu numarul cadastral 30510/Poiana Stampei, rezultat din dezmembrarea imobilului cu numarul cadastral 30509 inscris in cartea funciara 2803 a com. cad. Dorna Candrenilor (identificator electronic 30509);	A1
344 / 18/01/2011		
Act Notarial nr. 65, din 18/01/2011 emis de BNP Nicolai Rotaru;		
B3	Intabulare, drept de PROPRIETATE, dobandit prin Conventie, cota actuala 1/1, cota initiala 1/1 1) RUSU PETRU	A1
/		
Act Administrativ nr. 2981, din 31/03/2023 emis de PRIMARIA COMUNEI POIANA STAMPEI;		
B4	Intabulare, drept de PROPRIETATE, dobandit prin Lege, cota actuala 1/1, cota initiala 1/1 1) RUSU PETRU	A1.1, A1.2, A1.3

C. Partea III. SARCINI .

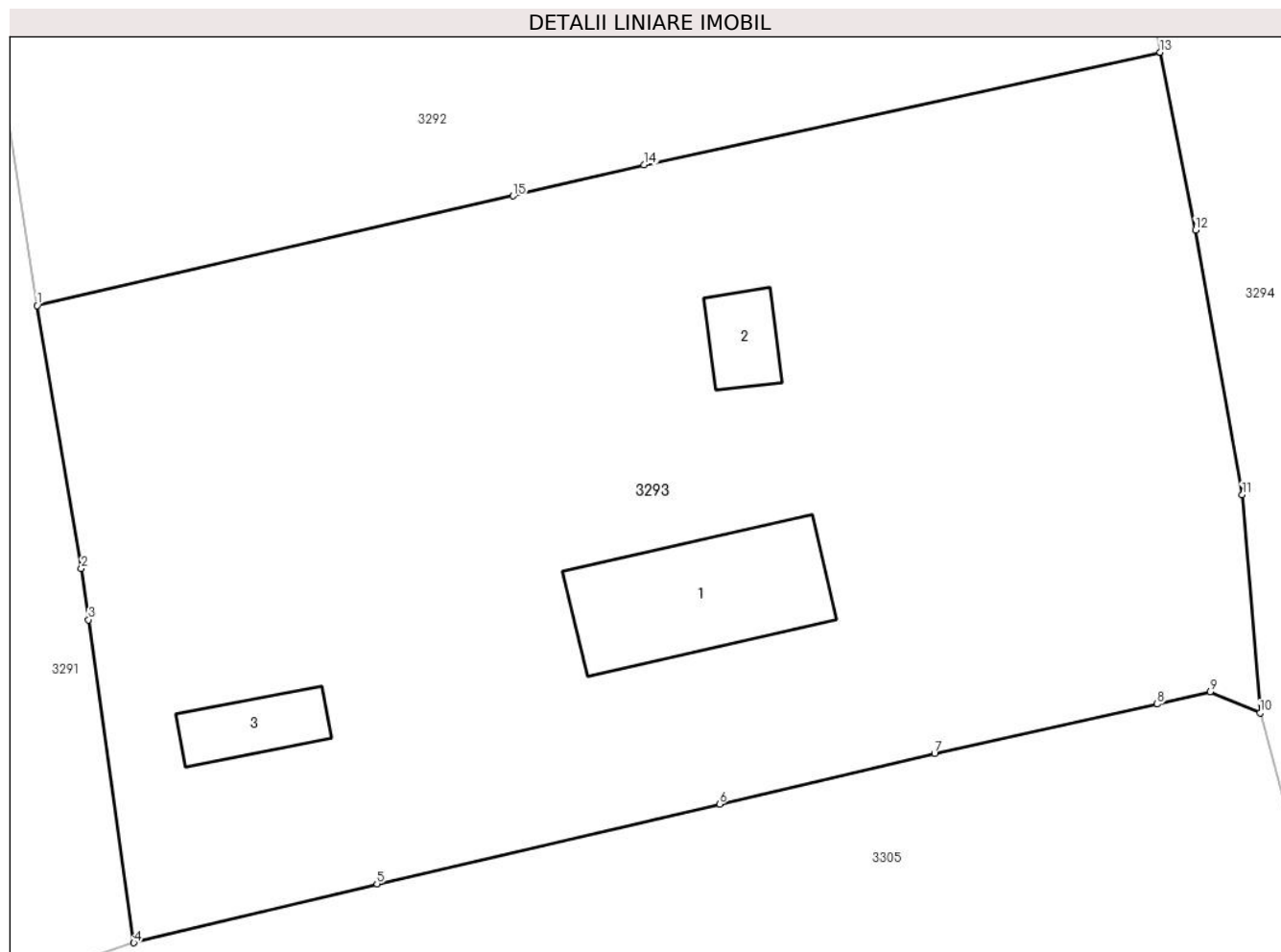
Inscrieri privind dezmembramintele dreptului de proprietate, drepturi reale de garanție și sarcini	Referințe
NU SUNT	

Anexa Nr. 1 La Partea I

Teren

Nr cadastral	Suprafața (mp)*	Observații / Referințe
30510	Din acte: 1.653 Masurata: 1.587	

* Suprafața este determinată în planul de proiecție Stereo 70.



Date referitoare la teren

Crt	Categorie folosință	Intra vilan	Suprafața (mp)	Tarla	Parcelă	Nr. topo	Observații / Referințe
1	curți construcții	DA	279	-	-	-	
2	curți construcții	DA	147	-	-	-	
3	arabil	DA	115	-	-	-	
4	livada	DA	435	-	-	-	
5	faneata	DA	612	-	-	-	

Date referitoare la construcții

Crt	Număr	Destinație construcție	Supraf. (mp)	Situație juridică	Observații / Referințe
A1.1	30510	construcții de locuințe	59	Cu acte	Nr. niveluri:2; S. construita la sol:59 mp; S. construita desfasurata:90 mp;
A1.2	30510	construcții anexa	14	Cu acte	Nr. niveluri:1; S. construita la sol:14 mp; S. construita desfasurata:14 mp;
A1.3	30510	construcții anexa	17	Cu acte	Nr. niveluri:1; S. construita la sol:17 mp; S. construita desfasurata:17 mp;

Lungime Segmente

1) Valorile lungimilor segmentelor sunt obținute din proiecție în plan.

Punct început	X / Y	Punct sfârșit	X / Y	Lungime segment (** (m)
1	512.576,58 647.741,4	2	512.578,622 647.729,214	12.356
2	512.578,622 647.729,214	3	512.578,955 647.726,847	2.39
3	512.578,955 647.726,847	4	512.581,056 647.711,889	15.105
4	512.581,056 647.711,889	5	512.592,311 647.714,618	11.581
5	512.592,311 647.714,618	6	512.608,179 647.718,31	16.292
6	512.608,179 647.718,31	7	512.618,136 647.720,649	10.228
7	512.618,136 647.720,649	8	512.628,45 647.722,937	10.565
8	512.628,45 647.722,937	9	512.630,915 647.723,513	2.531
9	512.630,915 647.723,513	10	512.633,219 647.722,538	2.502
10	512.633,219 647.722,538	11	512.632,387 647.732,626	10.122
11	512.632,387 647.732,626	12	512.630,218 647.744,897	12.461
12	512.630,218 647.744,897	13	512.628,593 647.753,121	8.383
13	512.628,593 647.753,121	14	512.604,684 647.747,906	24.471
14	512.604,684 647.747,906	15	512.598,617 647.746,47	6.235
15	512.598,617 647.746,47	1	512.576,58 647.741,4	22.613

** Lungimile segmentelor sunt determinate în planul de proiecție Stereo 70 și sunt rotunjite la 1 milimetru.

*** Distanța dintre puncte este formată din segmente cumulate ce sunt mai mici decât valoarea 1 milimetru.

**DATE DESPRE IMOBILUL NR. 3294**

Oficiul de Cadastru și Publicitate Imobiliară SUCEAVA
Biroul de Cadastru și Publicitate Imobiliară Vatra Dornei

A. Partea I. Descrierea imobilului

TEREN Intravilan

Adresa: Loc. Pilugani, Jud. Suceava

Nr. Crt	Nr cadastral Nr. topografic	Suprafața* (mp)	Observații / Referințe
A1	32529	Din acte: 2.346 Masurata: 2.381	Sector cadastral:15 Teren imprejmuit;

B. Partea II. Proprietari și acte

Inscrieri privitoare la dreptul de proprietate și alte drepturi reale		Referințe
3457 / 24/03/2017		
Act Administrativ nr. HCL 101, din 17/12/2015 emis de Consiliul Local al Comunei Poiana Stampei;		
B1	Inscrierea provizorie, drept de PROPRIETATE, dobandit prin Lege, cota actuala 1/1, cota initiala 1/1 1) COMUNA POIANA STAMPEI , CIF:5021250, -DOMENIUL PUBLIC	A1

C. Partea III. SARCINI .

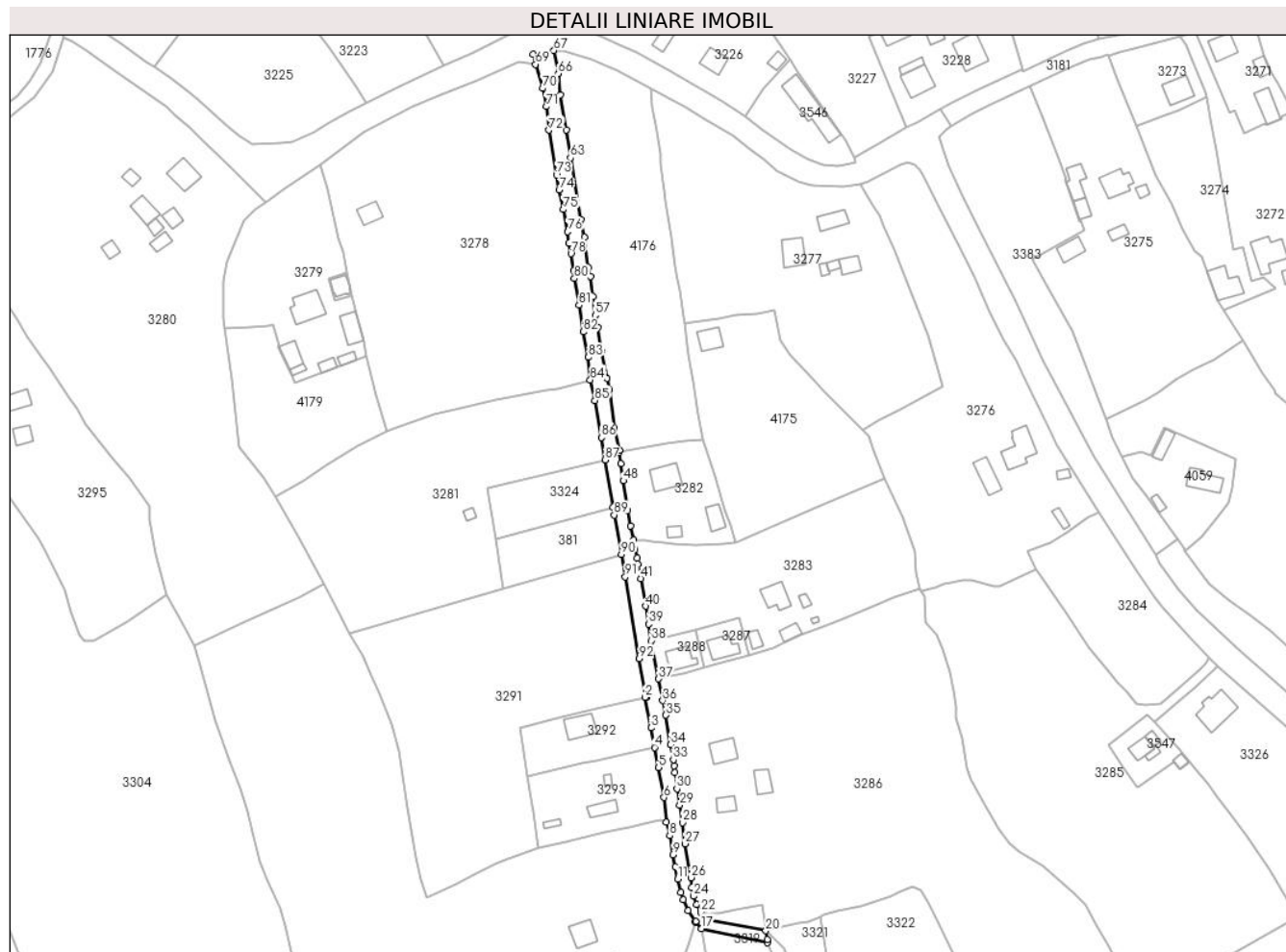
Inscrieri privind dezmembramintele dreptului de proprietate, drepturi reale de garanție și sarcini	Referințe
NU SUNT	

Anexa Nr. 1 La Partea I

Teren

Nr cadastral	Suprafața (mp)*	Observații / Referințe
32529	Din acte: 2.346 Masurata: 2.381	

* Suprafața este determinată în planul de proiecție Stereo 70.



Date referitoare la teren

Crt	Categorie folosință	Intra vilan	Suprafața (mp)	Tarla	Parcelă	Nr. topo	Observații / Referințe
1	drum	DA	2.381	-	-	-	

Lungime Segmente

1) Valorile lungimilor segmentelor sunt obținute din proiecție în plan.

Punct început	X / Y	Punct sfârșit	X / Y	Lungime segment	Punct început	X / Y	Punct sfârșit	X / Y	Lungime segment	Punct început	X / Y	Punct sfârșit	X / Y	Lungime segment
1	512.625,238 647.773,73	2	512.624,572 647.773,604	0.678	2	512.624,572 647.773,604	3	512.627,04 647.761,134	12.712	3	512.627,04 647.761,134	4	512.628,593 647.753,121	8.162
4	512.628,593 647.753,121	5	512.630,218 647.744,897	8.383	5	512.630,218 647.744,897	6	512.632,387 647.732,626	12.461	6	512.632,387 647.732,626	7	512.633,219 647.722,538	10.122
7	512.633,219 647.722,538	8	512.634,717 647.717,032	5.706	8	512.634,717 647.717,032	9	512.635,983 647.709,257	7.877	9	512.635,983 647.709,257	10	512.637,12 647.704,25	5.134
10	512.637,12 647.704,25	11	512.638,102 647.699,219	5.126	11	512.638,102 647.699,219	12	512.639,324 647.693,852	5.504	12	512.639,324 647.693,852	13	512.640,159 647.690,729	3.233
13	512.640,159 647.690,729	14	512.642,244 647.686,24	4.95	14	512.642,244 647.686,24	15	512.645,209 647.681,543	5.555	15	512.645,209 647.681,543	16	512.645,365 647.681,894	0.384

Punct început	X / Y	Punct sfârșit	X / Y	Lungime segment	Punct început	X / Y	Punct sfârșit	X / Y	Lungime segment	Punct început	X / Y	Punct sfârșit	X / Y	Lungime segment
16	512.645,365 647.681,894	17	512.647,795 647.678,946	3.82	17	512.647,795 647.678,946	18	512.674,843 647.673,134	27.66 5	18	512.674,843 647.673,134	19	512.674,657 647.674,495	1.374
19	512.674,657 647.674,495	20	512.674,101 647.678,021	3.57	20	512.674,101 647.678,021	21	512.649,419 647.682,612	25.10 5	21	512.649,419 647.682,612	22	512.647,432 647.685,568	3.562
22	512.647,432 647.685,568	23	512.645,727 647.688,701	3.567	23	512.645,727 647.688,701	24	512.644,402 647.692,176	3.719	24	512.644,402 647.692,176	25	512.643,836 647.695,809	3.677
25	512.643,836 647.695,809	26	512.643,382 647.699,801	4.018	26	512.643,382 647.699,801	27	512.641,022 647.713,7	14.09 8	27	512.641,022 647.713,7	28	512.639,918 647.722,309	8.679
28	512.639,918 647.722,309	29	512.638,848 647.729,558	7.328	29	512.638,848 647.729,558	30	512.637,708 647.736,137	6.677	30	512.637,708 647.736,137	31	512.636,806 647.742,877	6.8
31	512.636,806 647.742,877	32	512.636,644 647.745,612	2.74	32	512.636,644 647.745,612	33	512.636,202 647.748,087	2.514	33	512.636,202 647.748,087	34	512.635,083 647.754,288	6.301
34	512.635,083 647.754,288	35	512.633,169 647.766,372	12.23 5	35	512.633,169 647.766,372	36	512.631,858 647.772,293	6.064	36	512.631,858 647.772,293	37	512.630,176 647.781,252	9.116
37	512.630,176 647.781,252	38	512.627,235 647.796,811	15.83 5	38	512.627,235 647.796,811	39	512.626,058 647.803,644	6.934	39	512.626,058 647.803,644	40	512.624,816 647.811,016	7.476
40	512.624,816 647.811,016	41	512.622,798 647.822,259	11.42 3	41	512.622,798 647.822,259	42	512.621,713 647.828,119	5.96	42	512.621,713 647.828,119	43	512.621,315 647.830,637	2.549
43	512.621,315 647.830,637	44	512.620,486 647.834,284	3.74	44	512.620,486 647.834,284	45	512.619,869 647.837,984	3.751	45	512.619,869 647.837,984	46	512.618,589 647.843,917	6.07
46	512.618,589 647.843,917	47	512.617,501 647.850,157	6.334	47	512.617,501 647.850,157	48	512.615,768 647.862,323	12.28 9	48	512.615,768 647.862,323	49	512.614,688 647.869,356	7.115
49	512.614,688 647.869,356	50	512.614,038 647.874,076	4.765	50	512.614,038 647.874,076	51	512.614,121 647.874,719	0.648	51	512.614,121 647.874,719	52	512.611,973 647.884,04	9.565
52	512.611,973 647.884,04	53	512.610,0 647.899,592	15.67 7	53	512.610,0 647.899,592	54	512.608,941 647.904,303	4.829	54	512.608,941 647.904,303	55	512.606,864 647.915,574	11.46 1
55	512.606,864 647.915,574	56	512.605,373 647.925,187	9.728	56	512.605,373 647.925,187	57	512.604,322 647.930,11	5.034	57	512.604,322 647.930,11	58	512.603,299 647.937,718	7.676
58	512.603,299 647.937,718	59	512.602,267 647.946,009	8.355	59	512.602,267 647.946,009	60	512.601,457 647.949,692	3.771	60	512.601,457 647.949,692	61	512.599,772 647.962,088	12.51
61	512.599,772 647.962,088	62	512.598,43 647.969,318	7.353	62	512.598,43 647.969,318	63	512.594,068 647.994,557	25.61 3	63	512.594,068 647.994,557	64	512.592,388 648.006,078	11.64 3
64	512.592,388 648.006,078	65	512.589,941 648.020,478	14.60 6	65	512.589,941 648.020,478	66	512.589,085 648.029,067	8.632	66	512.589,085 648.029,067	67	512.587,304 648.038,545	9.644
67	512.587,304 648.038,545	68	512.578,677 648.036,979	8.768	68	512.578,677 648.036,979	69	512.579,82 648.032,914	4.223	69	512.579,82 648.032,914	70	512.582,773 648.023,047	10.29 9
70	512.582,773 648.023,047	71	512.584,166 648.015,576	7.6	71	512.584,166 648.015,576	72	512.585,255 648.005,96	9.677	72	512.585,255 648.005,96	73	512.588,365 647.987,619	18.60 3
73	512.588,365 647.987,619	74	512.589,454 647.981,484	6.231	74	512.589,454 647.981,484	75	512.591,203 647.973,441	8.231	75	512.591,203 647.973,441	76	512.592,93 647.964,315	9.288
76	512.592,93 647.964,315	77	512.593,482 647.959,739	4.609	77	512.593,482 647.959,739	78	512.594,289 647.955,304	4.508	78	512.594,289 647.955,304	79	512.595,346 647.948,572	6.814
79	512.595,346 647.948,572	80	512.595,706 647.945,165	3.426	80	512.595,706 647.945,165	81	512.597,688 647.934,211	11.13 2	81	512.597,688 647.934,211	82	512.599,278 647.923,353	10.97 4
82	512.599,278 647.923,353	83	512.601,441 647.912,934	10.64 1	83	512.601,441 647.912,934	84	512.602,19 647.903,698	9.266	84	512.602,19 647.903,698	85	512.604,07 647.895,203	8.701
85	512.604,07 647.895,203	86	512.606,699 647.880,042	15.38 7	86	512.606,699 647.880,042	87	512.608,251 647.870,955	9.219	87	512.608,251 647.870,955	88	512.611,402 647.851,455	19.75 3
88	512.611,402 647.851,455	89	512.611,979 647.848,348	3.16	89	512.611,979 647.848,348	90	512.614,927 647.832,263	16.35 3	90	512.614,927 647.832,263	91	512.616,523 647.823,07	9.331
91	512.616,523 647.823,07	92	512.622,281 647.789,573	33.98 8	92	512.622,281 647.789,573	1	512.625,238 647.773,73	16.11 7					

** Lungimile segmentelor sunt determinate în planul de proiecție Stereo 70 și sunt rotunjite la 1 milimetru.

*** Distanța dintre puncte este formată din segmente cumulate ce sunt mai mici decât valoarea 1 milimetru.

**DATE DESPRE IMOBILUL NR. 3295**

Oficiul de Cadastru și Publicitate Imobiliară SUCEAVA
Biroul de Cadastru și Publicitate Imobiliară Vatra Dornei

A. Partea I. Descrierea imobilului

Nr. CF vechi:509(CFE31460); 2895
Nr. topografic:480,3175/1parte,3177,3182
/1parte

TEREN Intravilan

Adresa: Loc. Pilugani, Str Andrieni, Nr. 68, Jud. Suceava

Nr. Crt	Nr cadastral Nr. topografic	Suprafața* (mp)	Observații / Referințe
A1		8.260	Sector cadastral:15 Teren imprejmuit; Top.480,3175/1parte,3177 (CF 509 Dorna Candrenilor-CFE 31460); Top 3182/1parte (CF2895 Dorna Candrenilor)

Construcții

Crt	Nr cadastral Nr. topografic	Adresa	Observații / Referințe
A1.1		Loc. Pilugani, Str Andrieni, Nr. 68, Jud. Suceava	Nr. niveluri:2; S. construita la sol:78 mp; S. construita desfasurata:116 mp;
A1.2		Loc. Pilugani, Str Andrieni, Nr. 68, Jud. Suceava	Nr. niveluri:1; S. construita la sol:50 mp; S. construita desfasurata:50 mp;
A1.3		Loc. Pilugani, Str Andrieni, Nr. 68, Jud. Suceava	Nr. niveluri:1; S. construita la sol:29 mp; S. construita desfasurata:29 mp;
A1.4		Loc. Pilugani, Str Andrieni, Nr. 68, Jud. Suceava	Nr. niveluri:1; S. construita la sol:55 mp; S. construita desfasurata:55 mp;
A1.5		Loc. Pilugani, Str Andrieni, Nr. 68, Jud. Suceava	Nr. niveluri:1; S. construita la sol:35 mp; S. construita desfasurata:35 mp;

B. Partea II. Proprietari și acte

Inscrieri privitoare la dreptul de proprietate și alte drepturi reale		Referințe
/		
Act Normativ nr. 7, din 13/03/1996 emis de PARLAMENTUL ROMANIEI;		
B1	Intabulare, drept de PROPRIETATE, dobandit prin Lege, cota actuala 1/1, cota initiala 1/1 1) NEIDENTIFICAT NEIDENTIFICAT	A1
Act Administrativ nr. 3478, din 13/04/2023 emis de PRIMARIA COMUNEI POIANA STAMPEI;		
B2	SE NOTEAZA POSESIA FAPTICA IN FAVOAREA LUI 1) PILUG DRAGOS-ANDREI 2) PILUG RAZVAN-CORNEL	A1
Act Administrativ nr. 2981, din 31/03/2023 emis de PRIMARIA COMUNEI POIANA STAMPEI;		
B3	Intabulare, drept de PROPRIETATE, dobandit prin Lege, cota actuala 1/1, cota initiala 1/1 1) PILUG DRAGOS-ANDREI 2) PILUG RAZVAN-CORNEL	A1.1, A1.2, A1.3, A1.4, A1.5

C. Partea III. SARCINI .

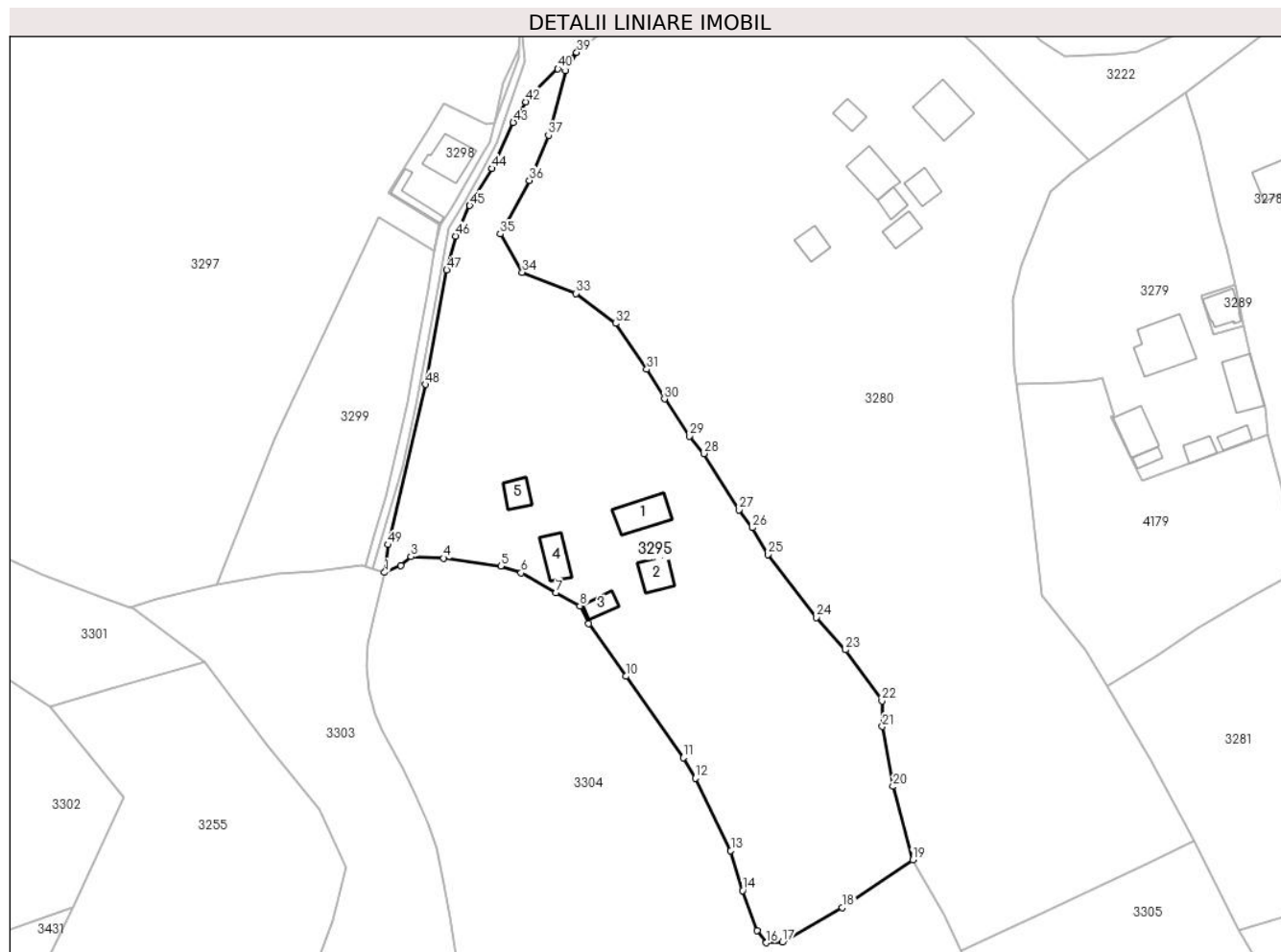
Inscrieri privind dezmembramintele dreptului de proprietate, drepturi reale de garanție și sarcini	Referințe
NU SUNT	

Anexa Nr. 1 La Partea I

Teren

Nr cadastral	Suprafața (mp)*	Observații / Referințe
	8.260	Top.480,3175/1parte,3177 (CF 509 Dorna Candrenilor-CFE 31460); Top 3182/1parte (CF2895 Dorna Candrenilor)

* Suprafața este determinată în planul de proiecție Stereo 70.



Date referitoare la teren

Crt	Categorie folosință	Intra vilan	Suprafața (mp)	Tarla	Parcelă	Nr. topo	Observații / Referințe
1	curți construcții	DA	969	-	-	480,3175 /1parte, 3177,3182 /1parte	
2	faneata	DA	7.291	-	-	480,3175 /1parte, 3177,3182 /1parte	

Date referitoare la construcții

Crt	Număr	Destinație construcție	Supraf. (mp)	Situație juridică	Observații / Referințe
A1.1		construcții de locuințe	78	Cu acte	Nr. niveluri:2; S. construita la sol:78 mp; S. construita desfasurata:116 mp;
A1.2		construcții anexa	50	Cu acte	Nr. niveluri:1; S. construita la sol:50 mp; S. construita desfasurata:50 mp;
A1.3		construcții anexa	29	Cu acte	Nr. niveluri:1; S. construita la sol:29 mp; S. construita desfasurata:29 mp;
A1.4		construcții anexa	55	Cu acte	Nr. niveluri:1; S. construita la sol:55 mp; S. construita desfasurata:55 mp;
A1.5		construcții anexa	35	Cu acte	Nr. niveluri:1; S. construita la sol:35 mp; S. construita desfasurata:35 mp;

Lungime Segmente

1) Valorile lungimilor segmentelor sunt obținute din proiecție în plan.

Punct început	X / Y	Punct sfârșit	X / Y	Lungime segment	Punct început	X / Y	Punct sfârșit	X / Y	Lungime segment	Punct început	X / Y	Punct sfârșit	X / Y	Lungime segment
1	512.307,56 647.881,588	2	512.311,28 647.883,171	4.043	2	512.311,28 647.883,171	3	512.313,643 647.885,196	3.112	3	512.313,643 647.885,196	4	512.321,119 647.884,859	7.484
4	512.321,119 647.884,859	5	512.334,189 647.883,026	13.198	5	512.334,189 647.883,026	6	512.338,819 647.881,483	4.88	6	512.338,819 647.881,483	7	512.346,922 647.876,949	9.285
7	512.346,922 647.876,949	8	512.352,372 647.873,911	6.24	8	512.352,372 647.873,911	9	512.354,397 647.869,859	4.53	9	512.354,397 647.869,859	10	512.362,886 647.857,754	14.785
10	512.362,886 647.857,754	11	512.376,082 647.839,043	22.896	11	512.376,082 647.839,043	12	512.378,832 647.834,389	5.406	12	512.378,832 647.834,389	13	512.387,001 647.817,771	18.517
13	512.387,001 647.817,771	14	512.389,739 647.808,572	9.598	14	512.389,739 647.808,572	15	512.393,003 647.799,441	9.697	15	512.393,003 647.799,441	16	512.395,152 647.796,599	3.563
16	512.395,152 647.796,599	17	512.398,865 647.796,743	3.716	17	512.398,865 647.796,743	18	512.412,611 647.804,653	15.859	18	512.412,611 647.804,653	19	512.428,737 647.815,608	19.495
19	512.428,737 647.815,608	20	512.424,234 647.832,481	17.464	20	512.424,234 647.832,481	21	512.421,774 647.846,227	13.964	21	512.421,774 647.846,227	22	512.421,678 647.852,111	5.885
22	512.421,678 647.852,111	23	512.413,334 647.863,831	14.387	23	512.413,334 647.863,831	24	512.406,63 647.871,258	10.005	24	512.406,63 647.871,258	25	512.395,537 647.885,727	18.232
25	512.395,537 647.885,727	26	512.391,968 647.891,852	7.089	26	512.391,968 647.891,852	27	512.388,833 647.895,952	5.161	27	512.388,833 647.895,952	28	512.380,779 647.908,877	15.229
28	512.380,779 647.908,877	29	512.377,451 647.912,88	5.206	29	512.377,451 647.912,88	30	512.371,76 647.921,417	10.26	30	512.371,76 647.921,417	31	512.367,709 647.928,217	7.915
31	512.367,709 647.928,217	32	512.360,571 647.938,731	12.708	32	512.360,571 647.938,731	33	512.351,407 647.945,628	11.469	33	512.351,407 647.945,628	34	512.339,157 647.950,499	13.183
34	512.339,157 647.950,499	35	512.334,045 647.959,277	10.158	35	512.334,045 647.959,277	36	512.340,748 647.971,576	14.007	36	512.340,748 647.971,576	37	512.345,137 647.981,897	11.215
37	512.345,137 647.981,897	38	512.349,044 647.996,752	15.36	38	512.349,044 647.996,752	39	512.351,648 648.000,948	4.938	39	512.351,648 648.000,948	40	512.347,327 647.997,153	5.751
40	512.347,327 647.997,153	41	512.341,796 647.991,664	7.792	41	512.341,796 647.991,664	42	512.339,965 647.989,585	2.77	42	512.339,965 647.989,585	43	512.337,079 647.984,847	5.548
43	512.337,079 647.984,847	44	512.332,198 647.974,278	11.642	44	512.332,198 647.974,278	45	512.327,087 647.965,773	9.923	45	512.327,087 647.965,773	46	512.323,821 647.958,789	7.71
46	512.323,821 647.958,789	47	512.321,811 647.951,0	8.044	47	512.321,811 647.951,0	48	512.316,959 647.924,735	26.709	48	512.316,959 647.924,735	49	512.308,31 647.887,965	37.774
49	512.308,31 647.887,965	1	512.307,56 647.881,588	6.421										

** Lungimile segmentelor sunt determinate în planul de proiecție Stereo 70 și sunt rotunjite la 1 milimetru.

*** Distanța dintre puncte este formată din segmente cumulate ce sunt mai mici decât valoarea 1 milimetru.

**DATE DESPRE IMOBILUL NR. 3296**

Oficiul de Cadastru și Publicitate Imobiliară SUCEAVA
Biroul de Cadastru și Publicitate Imobiliară Vatra Dornei

A. Partea I. Descrierea imobilului

TEREN Necunoscut

Adresa: Loc. Pilugani, Jud. Suceava

Nr. Crt	Nr cadastral Nr. topografic	Suprafața* (mp)	Observații / Referințe
A1		637	Sector cadastral:15 Teren neimprejmuit; Top.3182/1 parte, CF 2895 Dorna Candrenilor

B. Partea II. Proprietari și acte

Inscrieri privitoare la dreptul de proprietate și alte drepturi reale	Referințe
/	
Act Administrativ nr. 156, din 05/12/2023 emis de CONSILIUL LOCAL AL COMUNEI POIANA STAMPEI (IN ANEXA SE REGASESTE LA POZITIA NR.11);	
B1	A1
Intabulare, drept de PROPRIETATE, dobândit prin Lege, cota actuala 1/1, cota initiala 1/1 1) COMUNA POIANA STAMPEI, CIF:5021250, - DOMENIUL PRIVAT	

C. Partea III. SARCINI .

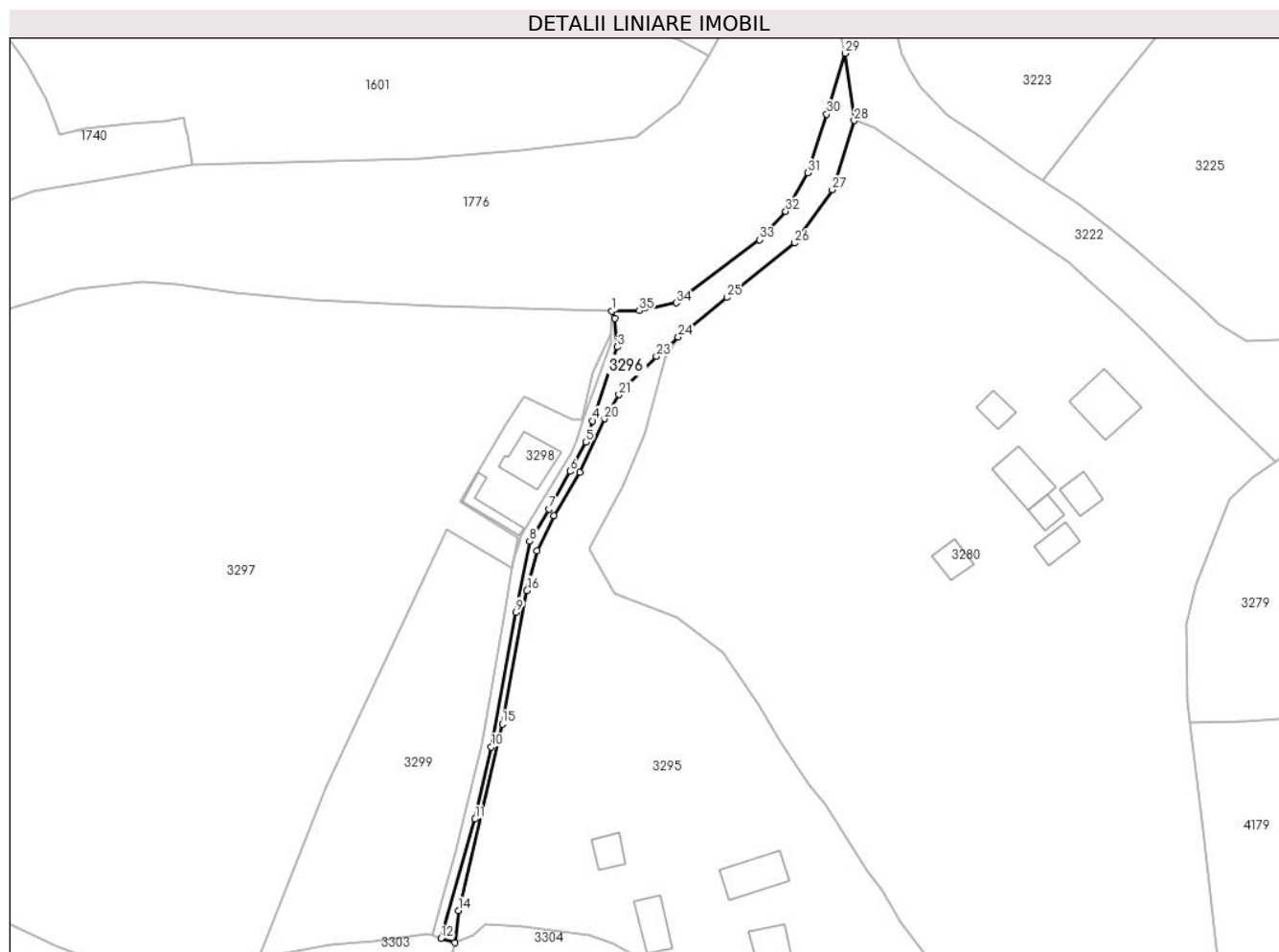
Inscrieri privind dezmembramintele dreptului de proprietate, drepturi reale de garanție și sarcini	Referințe
NU SUNT	

Anexa Nr. 1 La Partea I

Teren

Nr cadastral	Suprafața (mp)*	Observații / Referințe
	637	Top.3182/1 parte, CF 2895 Dorna Candrenilor

* Suprafața este determinată în planul de proiecție Stereo 70.



Date referitoare la teren

Crt	Categorie folosință	Intravilan	Suprafața (mp)	Tarla	Parcelă	Nr. topo	Observații / Referințe
1	drum	DA	596	-	-	-	
2	drum	NU	41	-	-	-	

Lungime Segmente

1) Valorile lungimilor segmentelor sunt obținute din proiecție în plan.

Punct început	X / Y	Punct sfârșit	X / Y	Lungime segment (** (m))
1	512.338,577 648.006,059	2	512.339,14 648.004,661	1.507
3	512.339,66 647.998,998	4	512.334,791 647.984,418	15.372
5	512.333,435 647.980,28	6	512.330,314 647.974,473	6.593
7	512.326,185 647.967,073	8	512.322,391 647.960,668	7.444

Punct început	X / Y	Punct sfârșit	X / Y	Lungime segment (** (m))
2	512.339,14 648.004,661	3	512.339,66 647.998,998	5.687
4	512.334,791 647.984,418	5	512.333,435 647.980,28	4.355
6	512.330,314 647.974,473	7	512.326,185 647.967,073	8.474
8	512.322,391 647.960,668	9	512.319,675 647.946,715	14.215

Punct început	X / Y	Punct sfârșit	X / Y	Lungime segment (** (m)
9	512.319,675 647.946,715	10	512.314,754 647.920,151	27.016
11	512.311,592 647.905,973	12	512.304,877 647.882,446	24.467
13	512.307,56 647.881,588	14	512.308,31 647.887,965	6.421
15	512.316,959 647.924,735	16	512.321,811 647.951,0	26.709
17	512.323,821 647.958,789	18	512.327,087 647.965,773	7.71
19	512.332,198 647.974,278	20	512.337,079 647.984,847	11.642
21	512.339,965 647.989,585	22	512.341,796 647.991,664	2.77
23	512.347,327 647.997,153	24	512.351,648 648.000,948	5.751
25	512.361,294 648.008,761	26	512.374,606 648.019,468	17.084
27	512.382,023 648.029,972	28	512.386,354 648.043,612	14.311
29	512.384,558 648.056,87	30	512.380,893 648.044,863	12.554
31	512.377,232 648.033,287	32	512.372,82 648.025,731	8.75
33	512.367,659 648.020,145	34	512.351,255 648.007,662	20.614
35	512.344,01 648.006,118	1	512.338,577 648.006,059	5.433

Punct început	X / Y	Punct sfârșit	X / Y	Lungime segment (** (m)
10	512.314,754 647.920,151	11	512.311,592 647.905,973	14.526
12	512.304,877 647.882,446	13	512.307,56 647.881,588	2.817
14	512.308,31 647.887,965	15	512.316,959 647.924,735	37.774
16	512.321,811 647.951,0	17	512.323,821 647.958,789	8.044
18	512.327,087 647.965,773	19	512.332,198 647.974,278	9.923
20	512.337,079 647.984,847	21	512.339,965 647.989,585	5.548
22	512.341,796 647.991,664	23	512.347,327 647.997,153	7.792
24	512.351,648 648.000,948	25	512.361,294 648.008,761	12.413
26	512.374,606 648.019,468	27	512.382,023 648.029,972	12.859
28	512.386,354 648.043,612	29	512.384,558 648.056,87	13.379
30	512.380,893 648.044,863	31	512.377,232 648.033,287	12.141
32	512.372,82 648.025,731	33	512.367,659 648.020,145	7.605
34	512.351,255 648.007,662	35	512.344,01 648.006,118	7.408

** Lungimile segmentelor sunt determinate în planul de proiecție Stereo 70 și sunt rotunjite la 1 milimetru.

*** Distanța dintre puncte este formată din segmente cumulate ce sunt mai mici decât valoarea 1 milimetru.

**DATE DESPRE IMOBILUL NR. 3297**

Oficiul de Cadastru și Publicitate Imobiliară SUCEAVA
Biroul de Cadastru și Publicitate Imobiliară Vatra Dornei

A. Partea I. Descrierea imobilului

TEREN Necunoscut

Nr. cadastral vechi:300

Adresa: Loc. Pilugani, Jud. Suceava

Nr. Crt	Nr cadastral Nr. topografic	Suprafața* (mp)	Observații / Referințe
A1	31235	15.385	Sector cadastral:15 Teren neimprejmuit;

B. Partea II. Proprietari și acte

Inscrieri privitoare la dreptul de proprietate și alte drepturi reale		Referințe
15389 / 23/10/2017		
Act Administrativ nr. 7704, din 06/10/2017 emis de Primaria Comunei Poiana Stampei;		
B6	se notează actualizarea informațiilor cadastrale ale imobilului	A1
4398 / 26/03/2018		
Act Notarial nr. 225, din 23/03/2018 emis de Paziuc Camelia;		
B7	Intabulare, drept de PROPRIETATE bun propriu, dobandit prin Conventie, cota actuala 1/1, cota initiala 1/1 1) BOTEZ ELENA-SIMONA	A1

C. Partea III. SARCINI

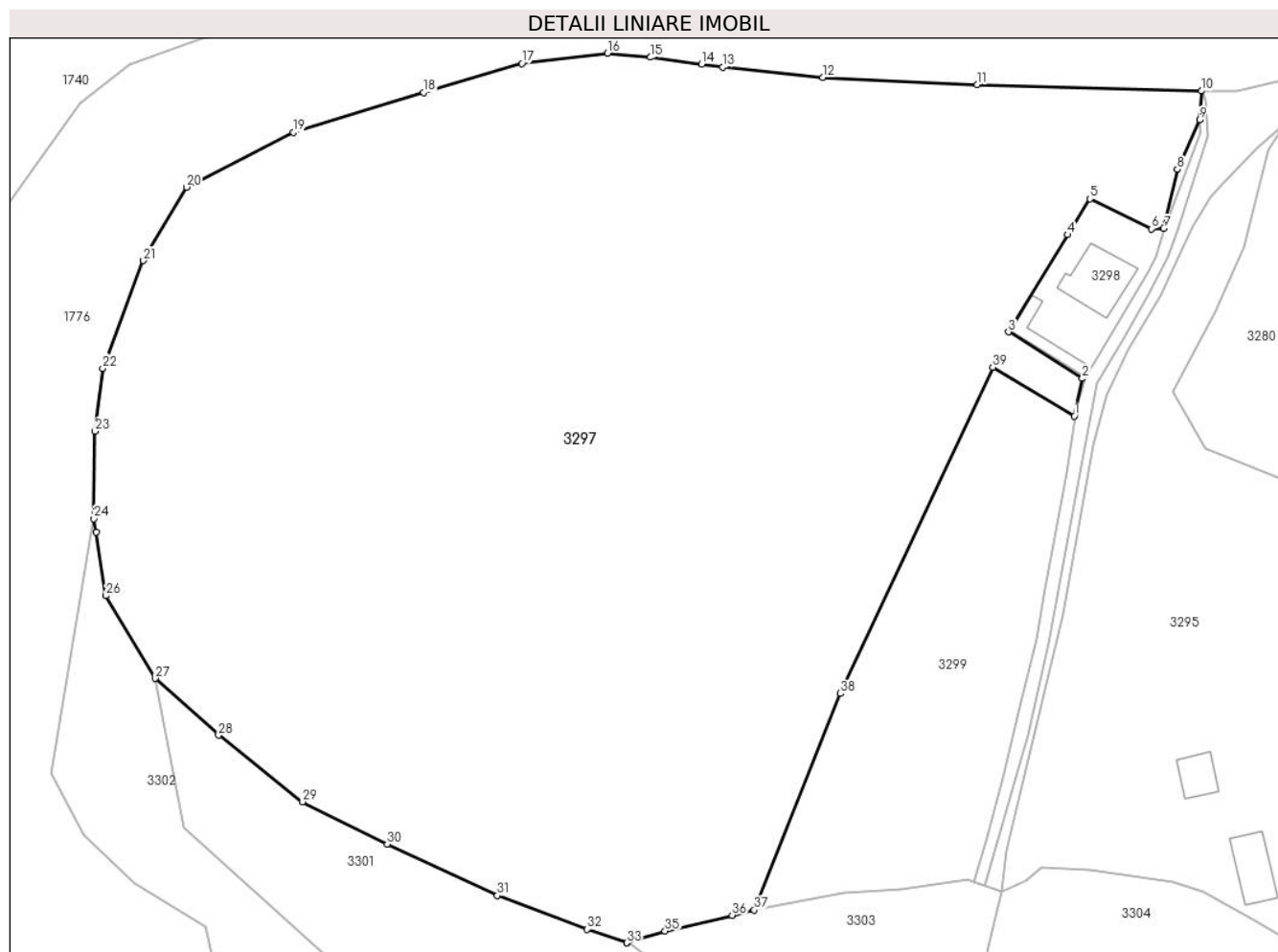
Inscrieri privind dezmembramintele dreptului de proprietate, drepturi reale de garanție și sarcini		Referințe
17193 / 19/11/2018		
Act Notarial nr. 1102, din 19/11/2018 emis de Paziuc Camelia;		
C2	se notează radierea de sub C1 a dreptului de ipotecă legală	A1

Anexa Nr. 1 La Partea I

Teren

Nr cadastral	Suprafața (mp)*	Observații / Referințe
31235	15.385	

* Suprafața este determinată în planul de proiecție Stereo 70.



Date referitoare la teren

Crt	Categorie folosință	Intra vilan	Suprafața (mp)	Tarla	Parcelă	Nr. topo	Observații / Referințe
1	faneata	DA	15.254	-	-	-	Imprejmuț partial cu gard din lemn și partial cu tarsusi din lemn
2	faneata	NU	34	-	-	-	Imprejmuț partial cu gard din lemn și partial cu tarsusi din lemn
3	faneata	NU	39	-	-	-	
4	faneata	NU	16	-	-	-	
5	faneata	NU	41	-	-	-	

Lungime Segmente

1) Valorile lungimilor segmentelor sunt obținute din proiecție în plan.

Punct început	X / Y	Punct sfârșit	X / Y	Lungime segment (** (m))
1	512.318,796 647.955,476	2	512.320,029 647.961,348	6.0
3	512.308,523 647.968,579	4	512.317,75 647.983,702	17.716

Punct început	X / Y	Punct sfârșit	X / Y	Lungime segment (** (m))
2	512.320,029 647.961,348	3	512.308,523 647.968,579	13.59
4	512.317,75 647.983,702	5	512.321,196 647.989,292	6.567

Punct început	X / Y	Punct sfârșit	X / Y	Lungime segment (** (m)
5	512.321,196 647.989,292	6	512.330,784 647.984,62	10.666
7	512.332,717 647.984,686	8	512.334,825 647.993,881	9.434
9	512.338,269 648.001,554	10	512.338,577 648.006,059	4.516
11	512.303,652 648.007,031	12	512.279,626 648.008,172	24.053
13	512.264,071 648.009,785	14	512.260,784 648.010,229	3.317
15	512.252,826 648.011,304	16	512.246,127 648.011,925	6.728
17	512.232,792 648.010,318	18	512.217,46 648.005,834	15.974
19	512.197,238 647.999,631	20	512.180,58 647.991,093	18.719
21	512.173,881 647.979,681	22	512.167,562 647.962,926	17.907
23	512.166,371 647.953,137	24	512.166,156 647.939,514	13.625
25	512.166,484 647.937,465	26	512.168,068 647.927,563	10.028
27	512.175,733 647.914,699	28	512.185,58 647.905,867	13.228
29	512.198,656 647.895,505	30	512.211,836 647.888,931	14.729
31	512.228,971 647.880,902	32	512.242,971 647.875,661	14.949
33	512.249,106 647.873,57	34	512.249,151 647.873,584	0.047
35	512.255,065 647.875,389	36	512.265,512 647.877,859	10.735
37	512.268,942 647.878,67	38	512.282,32 647.912,358	36.247
39	512.306,08 647.963,07	1	512.318,796 647.955,476	14.811

Punct început	X / Y	Punct sfârșit	X / Y	Lungime segment (** (m)
6	512.330,784 647.984,62	7	512.332,717 647.984,686	1.934
8	512.334,825 647.993,881	9	512.338,269 648.001,554	8.41
10	512.338,577 648.006,059	11	512.303,652 648.007,031	34.939
12	512.279,626 648.008,172	13	512.264,071 648.009,785	15.638
14	512.260,784 648.010,229	15	512.252,826 648.011,304	8.03
16	512.246,127 648.011,925	17	512.232,792 648.010,318	13.431
18	512.217,46 648.005,834	19	512.197,238 647.999,631	21.152
20	512.180,58 647.991,093	21	512.173,881 647.979,681	13.233
22	512.167,562 647.962,926	23	512.166,371 647.953,137	9.861
24	512.166,156 647.939,514	25	512.166,484 647.937,465	2.075
26	512.168,068 647.927,563	27	512.175,733 647.914,699	14.974
28	512.185,58 647.905,867	29	512.198,656 647.895,505	16.684
30	512.211,836 647.888,931	31	512.228,971 647.880,902	18.923
32	512.242,971 647.875,661	33	512.249,106 647.873,57	6.482
34	512.249,151 647.873,584	35	512.255,065 647.875,389	6.183
36	512.265,512 647.877,859	37	512.268,942 647.878,67	3.525
38	512.282,32 647.912,358	39	512.306,08 647.963,07	56.002

** Lungimile segmentelor sunt determinate în planul de proiecție Stereo 70 și sunt rotunjite la 1 milimetru.

*** Distanța dintre puncte este formată din segmente cumulate ce sunt mai mici decât valoarea 1 milimetru.

**DATE DESPRE IMOBILUL NR. 3298**

Oficiul de Cadastru și Publicitate Imobiliară SUCEAVA
Biroul de Cadastru și Publicitate Imobiliară Vatra Dornei

A. Partea I. Descrierea imobilului

TEREN Intravilan

Nr. cadastral vechi:311

Adresa: Loc. Pilugani, Nr. 70, Jud. Suceava

Nr. Crt	Nr cadastral Nr. topografic	Suprafața* (mp)	Observații / Referințe
A1	32490	Din acte: 325 Masurata: 361	Sector cadastral:15 Teren imprejmuit;

Construcții

Crt	Nr cadastral Nr. topografic	Adresa	Observații / Referințe
A1.1	32490-C1	Loc. Pilugani, Nr. 70, Jud. Suceava	Nr. niveluri:1; S. construita la sol:75 mp; S. construita desfasurata:75 mp; CASA
A1.2	32490-C2	Loc. Pilugani, Nr. 70, Jud. Suceava	Nr. niveluri:1; S. construita la sol:31 mp; S. construita desfasurata:31 mp; MAGAZIE

B. Partea II. Proprietari și acte

Inscrieri privitoare la dreptul de proprietate și alte drepturi reale		Referințe
11209 / 11/07/2022		
Act Notarial nr. Certificat mostenitor nr.87, din 07/07/2022 emis de Vasilut Niculina;		
B3	Intabulare, drept de PROPRIETATE, dobandit prin Succesiune, cota actuala 1/2, cota initiala 1/2 1) DEL MONTE ELENA	A1, A1.1, A1.2
Act Notarial nr. Contract donatie nr.1591, din 07/07/2022 emis de Vasilut Niculina;		
B4	Intabulare, drept de PROPRIETATE, dobandit prin Conventie, cota actuala 1/2, cota initiala 1/2 1) DEL MONTE ELENA	A1, A1.1, A1.2

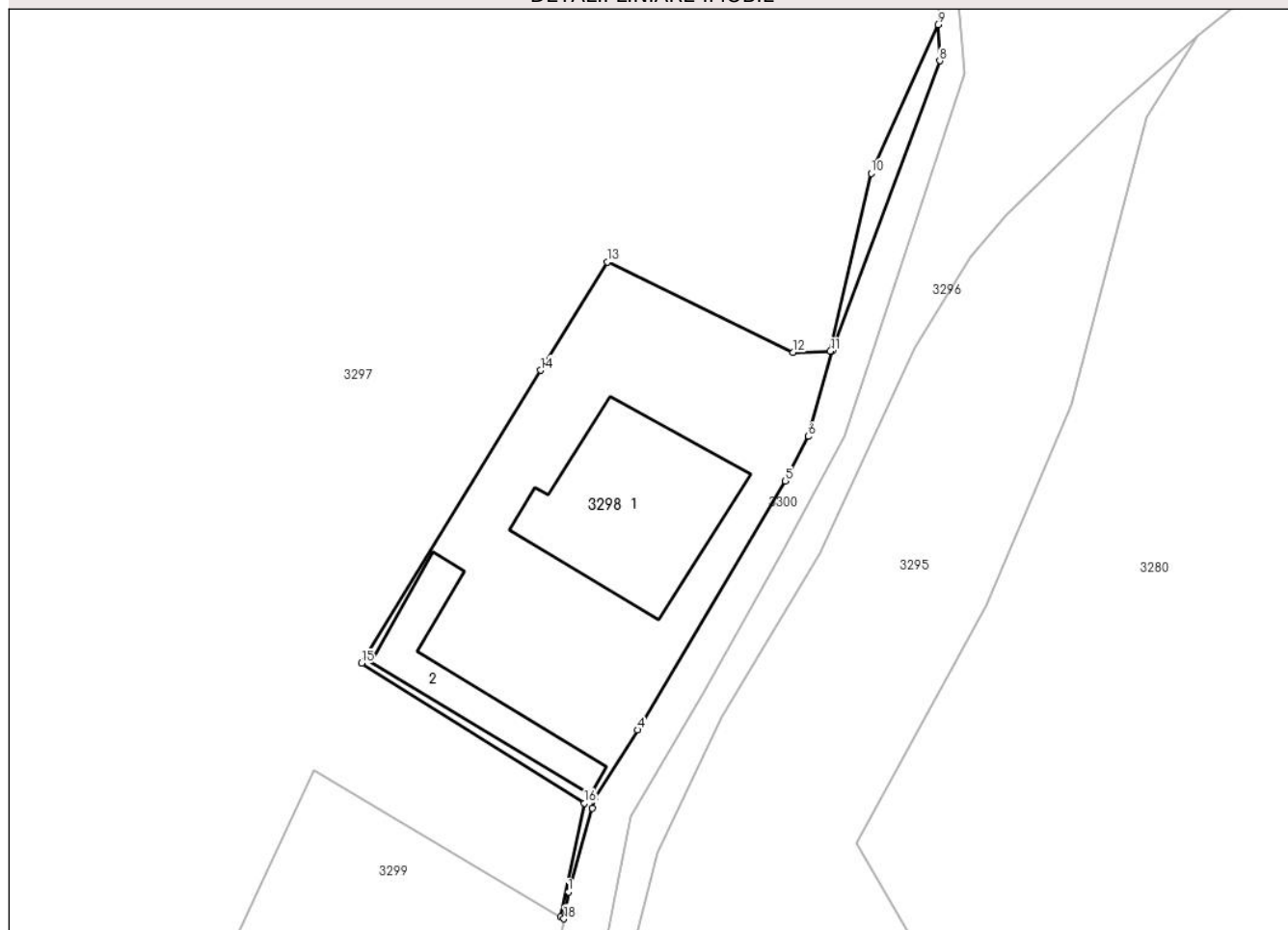
C. Partea III. SARCINI .

Inscrieri privind dezmembramintele dreptului de proprietate, drepturi reale de garanție și sarcini	Referințe
NU SUNT	

Anexa Nr. 1 La Partea I**Teren**

Nr cadastral	Suprafața (mp)*	Observații / Referințe
32490	Din acte: 325 Masurata: 361	

* Suprafața este determinată în planul de proiecție Stereo 70.

DETALII LINIARE IMOBIL**Date referitoare la teren**

Crt	Categorie folosință	Intra vilan	Suprafața (mp)	Tarla	Parcelă	Nr. topo	Observații / Referințe
1	curți constructii	DA	361	-	-	-	

Date referitoare la construcții

Crt	Număr	Destinație construcție	Supraf. (mp)	Situație juridică	Observații / Referințe
A1.1	32490-C1	construcții de locuințe	75	Cu acte	Nr. niveluri:1; S. construita la sol:75 mp; S. construita desfasurata:75 mp; CASA
A1.2	32490-C2	construcții anexa	31	Cu acte	Nr. niveluri:1; S. construita la sol:31 mp; S. construita desfasurata:31 mp; MAGAZIE

Lungime Segmente

1) Valorile lungimilor segmentelor sunt obținute din proiecție în plan.

Punct început	X / Y	Punct sfârșit	X / Y	Lungime segment (** (m)
1	512.319,192 647.956,761	2	512.320,431 647.961,095	4.508
2	512.320,431 647.961,095	3	512.320,59 647.961,651	0.578

Punct început	X / Y	Punct sfârșit	X / Y	Lungime segment (** (m)
3	512.320,59 647.961,651	4	512.322,761 647.965,124	4.096
4	512.322,761 647.965,124	5	512.330,396 647.977,984	14.956
5	512.330,396 647.977,984	6	512.331,577 647.980,29	2.591
6	512.331,577 647.980,29	7	512.332,828 647.984,708	4.592
7	512.332,828 647.984,708	8	512.338,372 647.999,692	15.977
8	512.338,372 647.999,692	9	512.338,269 648.001,554	1.865
9	512.338,269 648.001,554	10	512.334,825 647.993,881	8.41
10	512.334,825 647.993,881	11	512.332,717 647.984,686	9.434
11	512.332,717 647.984,686	12	512.330,784 647.984,62	1.934
12	512.330,784 647.984,62	13	512.321,196 647.989,292	10.666
13	512.321,196 647.989,292	14	512.317,75 647.983,702	6.567
14	512.317,75 647.983,702	15	512.308,523 647.968,579	17.716
15	512.308,523 647.968,579	16	512.320,029 647.961,348	13.59
16	512.320,029 647.961,348	17	512.318,796 647.955,476	6.0
17	512.318,796 647.955,476	18	512.318,967 647.955,374	0.199
18	512.318,967 647.955,374	1	512.319,192 647.956,761	1.405

** Lungimile segmentelor sunt determinate în planul de proiecție Stereo 70 și sunt rotunjite la 1 milimetru.

*** Distanța dintre puncte este formată din segmente cumulate ce sunt mai mici decât valoarea 1 milimetru.

**DATE DESPRE IMOBILUL NR. 3299**

Oficiul de Cadastru și Publicitate Imobiliară SUCEAVA
 Biroul de Cadastru și Publicitate Imobiliară Vatra Dornei

A. Partea I. Descrierea imobilului

TEREN Intravilan

Nr. cadastral vechi:301

Adresa: Loc. Pilugani, Jud. Suceava

Nr. Crt	Nr cadastral Nr. topografic	Suprafața* (mp)	Observații / Referințe
A1	32481	2.000	Sector cadastral:15 Teren neimprejmuit;

B. Partea II. Proprietari și acte

Inscrieri privitoare la dreptul de proprietate și alte drepturi reale	Referințe
21185 / 22/12/2021	
Act Notarial nr. 1740, din 21/12/2021 emis de Calaișii Ana Maria;	
B2	A1
Intabulare, drept de PROPRIETATE, bun propriu, dobandit prin Conventie, cota actuala 1/1, cota initiala 1/1	
1) CIOROIU CORINA-GEORGIANA	

C. Partea III. SARCINI .

Inscrieri privind dezmembramintele dreptului de proprietate, drepturi reale de garanție și sarcini	Referințe
NU SUNT	

Teren

Nr cadastral	Suprafața (mp)*	Observații / Referințe
32481	2.000	

* Suprafața este determinată în planul de proiecție Stereo 70.



Date referitoare la teren

Crt	Categorie folosință	Intra vilan	Suprafața (mp)	Tarla	Parcelă	Nr. topo	Observații / Referințe
1	faneata	DA	2.000	-	-	-	

Lungime Segmente

1) Valorile lungimilor segmentelor sunt obținute din proiecție în plan.

Punct început	X / Y	Punct sfârșit	X / Y	Lungime segment (** (m)
1	512.318,796 647.955,476	2	512.306,08 647.963,07	14.811
2	512.306,08 647.963,07	3	512.282,32 647.912,358	56.002
3	512.282,32 647.912,358	4	512.268,942 647.878,67	36.247
4	512.268,942 647.878,67	5	512.282,83 647.881,246	14.125
5	512.282,83 647.881,246	6	512.291,837 647.881,839	9.026

Punct început	X / Y	Punct sfârşit	X / Y	Lungime segment (** (m)
6	512.291,837 647.881,839	7	512.302,211 647.883,344	10.483
7	512.302,211 647.883,344	8	512.303,152 647.883,027	0.993
8	512.303,152 647.883,027	9	512.305,16 647.889,934	7.193
9	512.305,16 647.889,934	10	512.307,733 647.899,187	9.604
10	512.307,733 647.899,187	11	512.310,565 647.910,931	12.081
11	512.310,565 647.910,931	12	512.312,871 647.920,779	10.114
12	512.312,871 647.920,779	13	512.314,293 647.928,728	8.075
13	512.314,293 647.928,728	14	512.317,544 647.946,615	18.18
14	512.317,544 647.946,615	15	512.318,967 647.955,374	8.874
15	512.318,967 647.955,374	1	512.318,796 647.955,476	0.199

** Lungimile segmentelor sunt determinate în planul de proiecție Stereo 70 și sunt rotunjite la 1 milimetru.

*** Distanța dintre puncte este formată din segmente cumulate ce sunt mai mici decât valoarea 1 milimetru.

**DATE DESPRE IMOBILUL NR. 3300**

Oficiul de Cadastru și Publicitate Imobiliară SUCEAVA
 Biroul de Cadastru și Publicitate Imobiliară Vatra Dornei

A. Partea I. Descrierea imobilului

TEREN Intravilan

Adresa: Loc. Pilugani, Jud. Suceava

Nr. Crt	Nr cadastral Nr. topografic	Suprafața* (mp)	Observații / Referințe
A1	34075	244	Sector cadastral:15 Teren neimprejmuit;

B. Partea II. Proprietari și acte

Inscrieri privitoare la dreptul de proprietate și alte drepturi reale	Referințe
15119 / 15/10/2020	
Act Administrativ nr. 8253, din 09/11/2020 emis de Comuna Poiana Stampei;	
B2 se notează actualizarea informațiilor cadastrale	A1
4156 / 18/03/2021	
Act Notarial nr. 606, din 17/03/2021 emis de Vasilut Niculina;	
B6 Intabulare, drept de PROPRIETATE, cu titlu de donație, dobandit prin Conventie, cota actuala 1/1, cota initiala 1/1 1) COMUNA POIANA STAMPEI , CIF:5021250, - DOMENIUL PUBLIC	A1

C. Partea III. SARCINI .

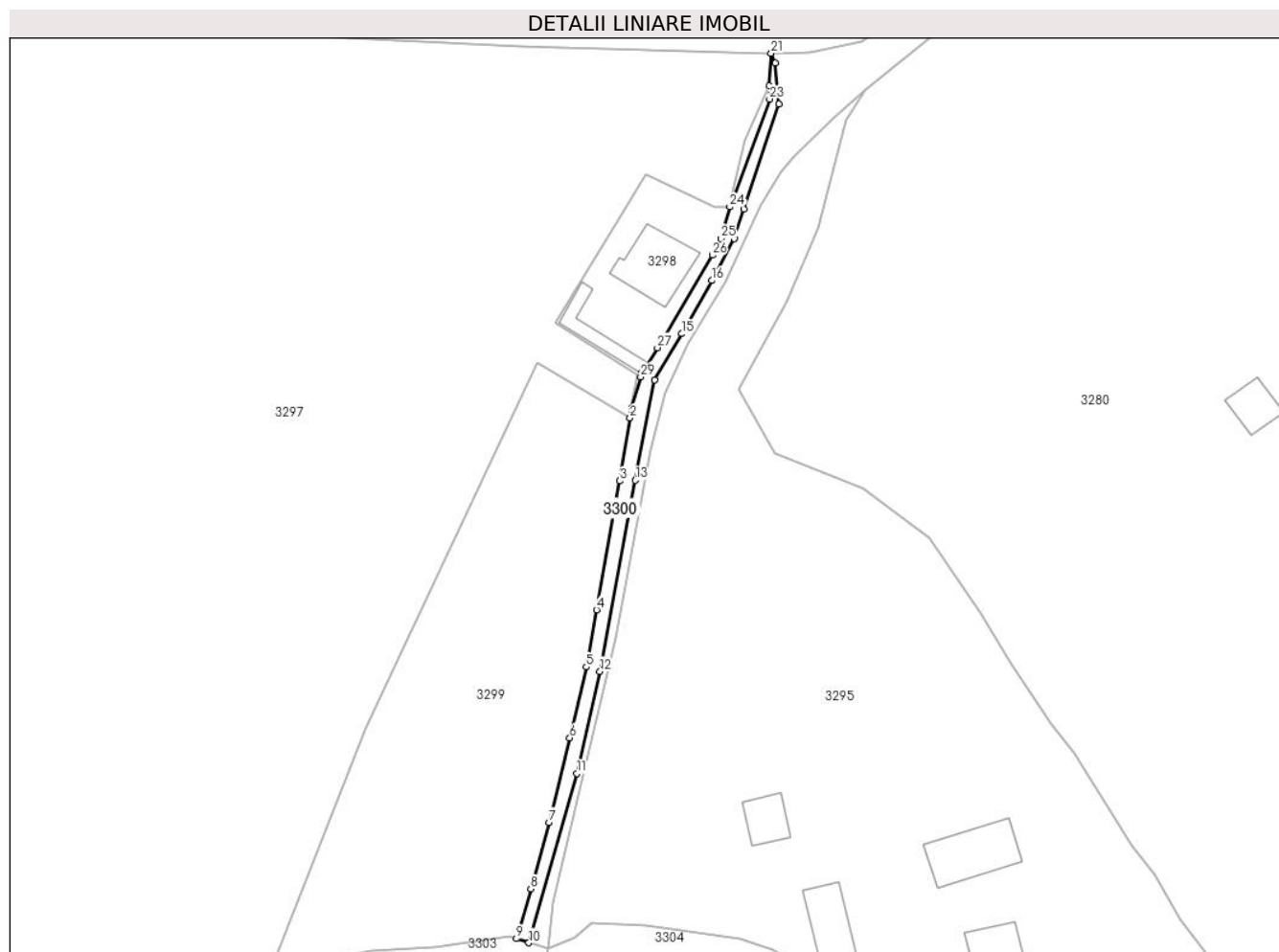
Inscrieri privind dezmembramintele dreptului de proprietate, drepturi reale de garanție și sarcini	Referințe
NU SUNT	

Anexa Nr. 1 La Partea I

Teren

Nr cadastral	Suprafața (mp)*	Observații / Referințe
34075	244	

* Suprafața este determinată în planul de proiecție Stereo 70.



Date referitoare la teren

Crt	Categorie folosință	Intravilan	Suprafața (mp)	Tarla	Parcelă	Nr. topo	Observații / Referințe
1	drum	DA	244	-	-	-	Imprejmuire cu gard din lemn de la punctul 24 la punctul 25, iar diferența este cu țarasi din lemn.

Lungime Segmente

1) Valorile lungimilor segmentelor sunt obținute din proiecție în plan.

Punct început	X / Y	Punct sfârșit	X / Y	Lungime segment (** (m)
1	512.319,192 647.956,761	2	512.318,967 647.955,374	1.405
3	512.317,544 647.946,615	4	512.314,293 647.928,728	18.18
5	512.312,871 647.920,779	6	512.310,565 647.910,931	10.114
7	512.307,733 647.899,187	8	512.305,16 647.889,934	9.604
9	512.303,152 647.883,027	10	512.304,877 647.882,446	1.82

Punct început	X / Y	Punct sfârșit	X / Y	Lungime segment (** (m)
2	512.318,967 647.955,374	3	512.317,544 647.946,615	8.874
4	512.314,293 647.928,728	5	512.312,871 647.920,779	8.075
6	512.310,565 647.910,931	7	512.307,733 647.899,187	12.081
8	512.305,16 647.889,934	9	512.303,152 647.883,027	7.193
10	512.304,877 647.882,446	11	512.311,592 647.905,973	24.467

Punct început	X / Y	Punct sfârșit	X / Y	Lungime segment (** (m)
11	512.311,592 647.905,973	12	512.314,754 647.920,151	14.526
13	512.319,675 647.946,715	14	512.322,391 647.960,668	14.215
15	512.326,185 647.967,073	16	512.330,314 647.974,473	8.474
17	512.333,435 647.980,28	18	512.334,791 647.984,418	4.355
19	512.339,66 647.998,998	20	512.339,14 648.004,661	5.687
21	512.338,577 648.006,059	22	512.338,269 648.001,554	4.516
23	512.338,372 647.999,692	24	512.332,828 647.984,708	15.977
25	512.331,577 647.980,29	26	512.330,396 647.977,984	2.591
27	512.322,761 647.965,124	28	512.320,59 647.961,651	4.096
29	512.320,431 647.961,095	1	512.319,192 647.956,761	4.508

Punct început	X / Y	Punct sfârșit	X / Y	Lungime segment (** (m)
12	512.314,754 647.920,151	13	512.319,675 647.946,715	27.016
14	512.322,391 647.960,668	15	512.326,185 647.967,073	7.444
16	512.330,314 647.974,473	17	512.333,435 647.980,28	6.593
18	512.334,791 647.984,418	19	512.339,66 647.998,998	15.372
20	512.339,14 648.004,661	21	512.338,577 648.006,059	1.507
22	512.338,269 648.001,554	23	512.338,372 647.999,692	1.865
24	512.332,828 647.984,708	25	512.331,577 647.980,29	4.592
26	512.330,396 647.977,984	27	512.322,761 647.965,124	14.956
28	512.320,59 647.961,651	29	512.320,431 647.961,095	0.578

** Lungimile segmentelor sunt determinate în planul de proiecție Stereo 70 și sunt rotunjite la 1 milimetru.

*** Distanța dintre puncte este formată din segmente cumulate ce sunt mai mici decât valoarea 1 milimetru.

**DATE DESPRE IMOBILUL NR. 3301**

Oficiul de Cadastru și Publicitate Imobiliară SUCEAVA
Biroul de Cadastru și Publicitate Imobiliară Vatra Dornei

A. Partea I. Descrierea imobilului

TEREN Extravilan

Adresa: Jud. Suceava

Nr. Crt	Nr cadastral Nr. topografic	Suprafața* (mp)	Observații / Referințe
A1	33083	1.818	Sector cadastral:15 Teren neimprejmuit;

B. Partea II. Proprietari și acte

Inscrieri privitoare la dreptul de proprietate și alte drepturi reale	Referințe
15891 / 02/11/2020	
Hotarare Judecatoreasca nr. 391, din 07/05/2019 emis de Judecătoria Vatra Dornei;	
B1	se notează formarea imobilului identic cu numărul cadastral 33083 din parte a parcelei topo nr. 478 din CF I a comunei cadastrale Poiana Stampei
	A1
10794 / 06/07/2021	
Act Notarial nr. 1428, din 02/07/2021 emis de Vasilit Niculina;	
B3	Intabulare, drept de PROPRIETATE, bun propriu, dobândit prin Conventie, cota actuala 1/1, cota initiala 1/1
	A1
	1) BOTEZ ELENA-SIMONA

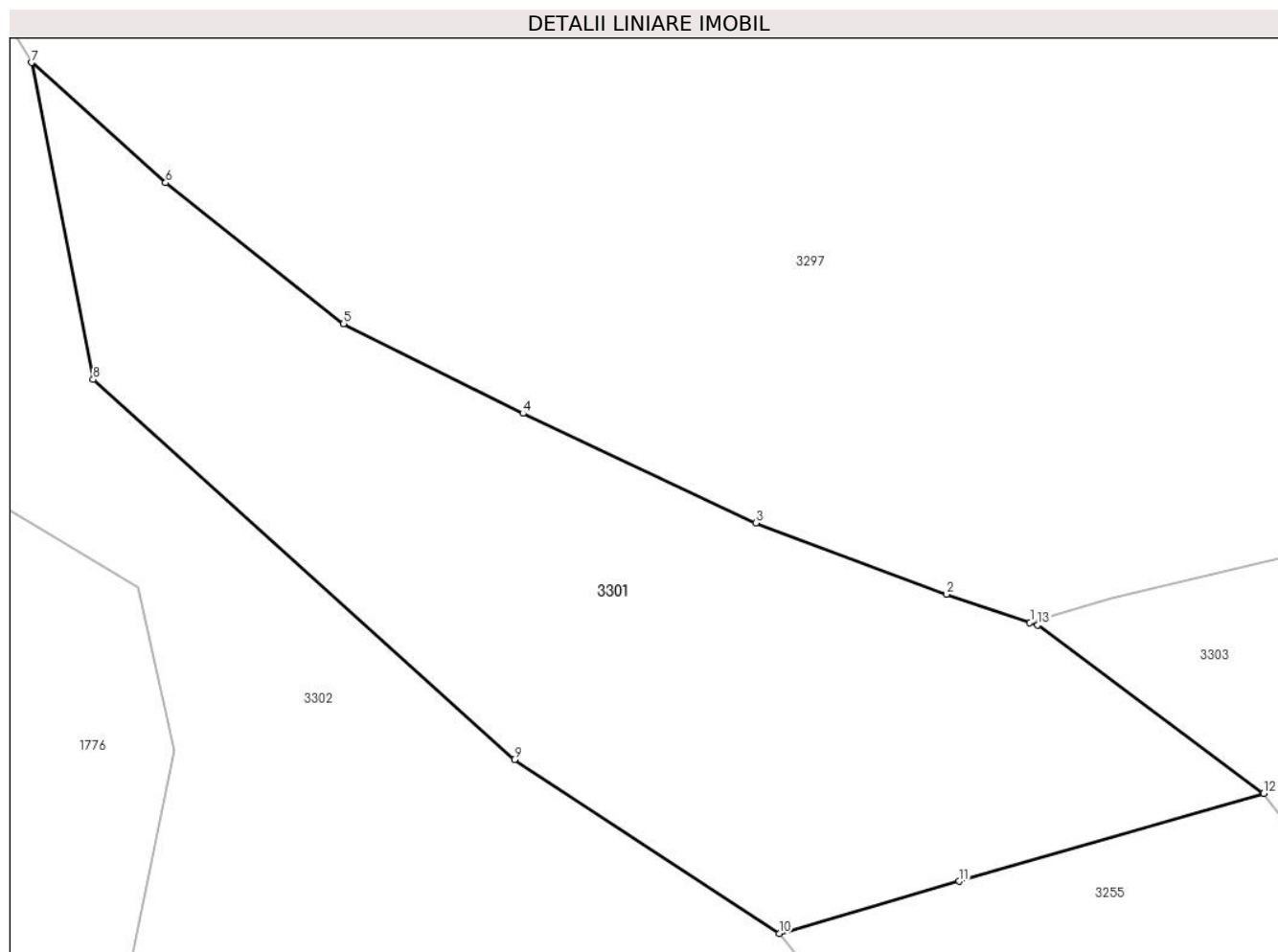
C. Partea III. SARCINI .

Inscrieri privind dezmembramintele dreptului de proprietate, drepturi reale de garanție și sarcini	Referințe
NU SUNT	

Teren

Nr cadastral	Suprafața (mp)*	Observații / Referințe
33083	1.818	

* Suprafața este determinată în planul de proiecție Stereo 70.



Date referitoare la teren

Crt	Categorie folosință	Intravilan	Suprafața (mp)	Tarla	Parcelă	Nr. topo	Observații / Referințe
1	faneata	NU	1.818	-	-	-	Imprejmuit partial cu gard din lemn si partial cu tarusi din lemn

Lungime Segmente

1) Valorile lungimilor segmentelor sunt obținute din proiecție în plan.

Punct început	X / Y	Punct sfârșit	X / Y	Lungime segment (** (m)
1	512.249,106 647.873,57	2	512.242,971 647.875,661	6.482
2	512.242,971 647.875,661	3	512.228,971 647.880,902	14.949
3	512.228,971 647.880,902	4	512.211,836 647.888,931	18.923
4	512.211,836 647.888,931	5	512.198,656 647.895,505	14.729
5	512.198,656 647.895,505	6	512.185,58 647.905,867	16.684

Punct început	X / Y	Punct sfârşit	X / Y	Lungime segment (** (m)
6	512.185,58 647.905,867	7	512.175,733 647.914,699	13.228
7	512.175,733 647.914,699	8	512.180,265 647.891,429	23.707
8	512.180,265 647.891,429	9	512.211,215 647.863,516	41.678
9	512.211,215 647.863,516	10	512.230,674 647.850,744	23.276
10	512.230,674 647.850,744	11	512.243,912 647.854,572	13.78
11	512.243,912 647.854,572	12	512.266,281 647.861,04	23.285
12	512.266,281 647.861,04	13	512.249,682 647.873,405	20.698
13	512.249,682 647.873,405	1	512.249,106 647.873,57	0.599

** Lungimile segmentelor sunt determinate în planul de proiecție Stereo 70 și sunt rotunjite la 1 milimetru.

*** Distanța dintre puncte este formată din segmente cumulate ce sunt mai mici decât valoarea 1 milimetru.

**DATE DESPRE IMOBILUL NR. 3302**

Oficiul de Cadastru și Publicitate Imobiliară SUCEAVA
 Biroul de Cadastru și Publicitate Imobiliară Vatra Dornei

A. Partea I. Descrierea imobilului

Nr. CF vechi: I Tabula Tarii_Dorna
 Candrenilor
 Nr. topografic: 4873parte

TEREN Extravilan

Adresa: Jud. Suceava

Nr. Crt	Nr cadastral Nr. topografic	Suprafața* (mp)	Observații / Referințe
A1		4.906	Sector cadastral:15 Teren neimprejmuit; Top4873parte

B. Partea II. Proprietari și acte

Inscrieri privitoare la dreptul de proprietate și alte drepturi reale		Referințe
/		
Act Normativ nr. 7, din 13/03/1996 emis de PARLAMENTUL ROMANIEI;		
B1	Intabulare, drept de PROPRIETATE, dobandit prin Lege, cota actuala 1/1, cota initiala 1/1 1) NEIDENTIFICAT NEIDENTIFICAT	A1
Act Administrativ nr. 9524, din 07/12/2022 emis de PRIMARIA COMUNEI POIANA STAMPEI;		
B2	SE NOTEAZA POSESIA FAPTICA IN FAVOAREA LUI 1) PENTELESCU LEONTE	A1

C. Partea III. SARCINI .

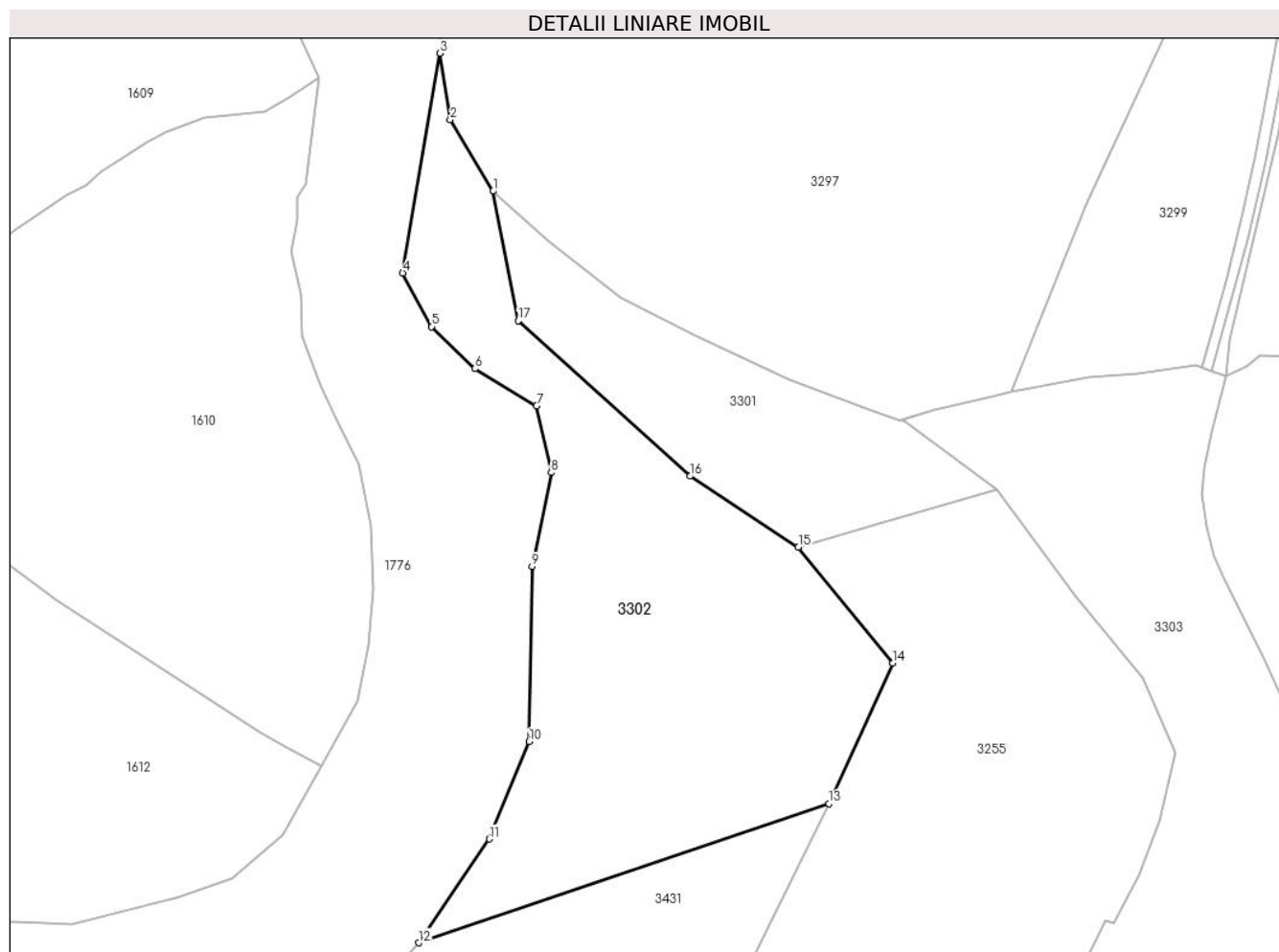
Inscrieri privind dezmembramintele dreptului de proprietate, drepturi reale de garanție și sarcini	Referințe
NU SUNT	

Anexa Nr. 1 La Partea I

Teren

Nr cadastral	Suprafața (mp)*	Observații / Referințe
	4.906	Top4873parte

* Suprafața este determinată în planul de proiecție Stereo 70.



Date referitoare la teren

Crt	Categorie folosință	Intravilan	Suprafața (mp)	Tarla	Parcelă	Nr. topo	Observații / Referințe
1	pașune	NU	4.906	-	-	4873parte	

Lungime Segmente

1) Valorile lungimilor segmentelor sunt obținute din proiecție în plan.

Punct început	X / Y	Punct sfârșit	X / Y	Lungime segment (** (m)
1	512.175,733 647.914,699	2	512.168,068 647.927,563	14.974
2	512.168,068 647.927,563	3	512.166,156 647.939,514	12.103
3	512.166,156 647.939,514	4	512.159,513 647.900,018	40.051
4	512.159,513 647.900,018	5	512.164,691 647.890,376	10.944
5	512.164,691 647.890,376	6	512.172,496 647.882,803	10.875

Punct început	X / Y	Punct sfârșit	X / Y	Lungime segment (** (m)
6	512.172,496 647.882,803	7	512.183,554 647.876,154	12.903
7	512.183,554 647.876,154	8	512.186,212 647.864,151	12.294
8	512.186,212 647.864,151	9	512.182,766 647.847,267	17.232
9	512.182,766 647.847,267	10	512.182,254 647.815,809	31.462
10	512.182,254 647.815,809	11	512.175,093 647.798,286	18.93
11	512.175,093 647.798,286	12	512.162,344 647.779,636	22.591
12	512.162,344 647.779,636	13	512.236,148 647.804,624	77.919
13	512.236,148 647.804,624	14	512.247,614 647.829,9	27.755
14	512.247,614 647.829,9	15	512.230,674 647.850,744	26.86
15	512.230,674 647.850,744	16	512.211,215 647.863,516	23.276
16	512.211,215 647.863,516	17	512.180,265 647.891,429	41.678
17	512.180,265 647.891,429	1	512.175,733 647.914,699	23.707

** Lungimile segmentelor sunt determinate în planul de proiecție Stereo 70 și sunt rotunjite la 1 milimetru.

*** Distanța dintre puncte este formată din segmente cumulate ce sunt mai mici decât valoarea 1 milimetru.

**DATE DESPRE IMOBILUL NR. 3303**

Oficiul de Cadastru și Publicitate Imobiliară SUCEAVA
Biroul de Cadastru și Publicitate Imobiliară Vatra Dornei

A. Partea I. Descrierea imobilului

TEREN Necunoscut

Adresa: Loc. Pilugani, Str Andrieni, Nr. 67, Jud. Suceava

Nr. Crt	Nr cadastral Nr. topografic	Suprafața* (mp)	Observații / Referințe
A1	30110	Din acte: 8.418 Masurata: 8.411	Sector cadastral:15 Teren imprejmuit;

Construcții

Crt	Nr cadastral Nr. topografic	Adresa	Observații / Referințe
A1.1	30110-C1	Loc. Pilugani, Str Andrieni, Nr. 67, Jud. Suceava	Nr. niveluri:1; S. construita la sol:77 mp; S. construita desfasurata:77 mp;
A1.2	30110-C2	Loc. Pilugani, Str Andrieni, Nr. 67, Jud. Suceava	Nr. niveluri:1; S. construita la sol:13 mp; S. construita desfasurata:13 mp;
A1.3	30110	Loc. Pilugani, Str Andrieni, Nr. 67, Jud. Suceava	Nr. niveluri:1; S. construita la sol:12 mp; S. construita desfasurata:12 mp;

B. Partea II. Proprietari și acte

Inscrieri privitoare la dreptul de proprietate și alte drepturi reale		Referințe
1543 / 18/03/2009		
Hotarare Judecatoreasca nr. 1452, din 05/11/2008 emis de JUDECATORIA VATRA DORNEI;		
B1	Intabulare, drept de PROPRIETATE, dobandit prin Hotarare Judecatoreasca, cota actuala 1/1, cota initiala 1/1 1) GABOR GHEORGHE DANIEL	A1, A1.1, A1.2
/		
Act Administrativ nr. 2981, din 31/03/2023 emis de PRIMARIA COMUNEI POIANA STAMPEI;		
B2	Intabulare, drept de PROPRIETATE, dobandit prin Lege, cota actuala 1/1, cota initiala 1/1 1) GABOR GHEORGHE DANIEL	A1.3

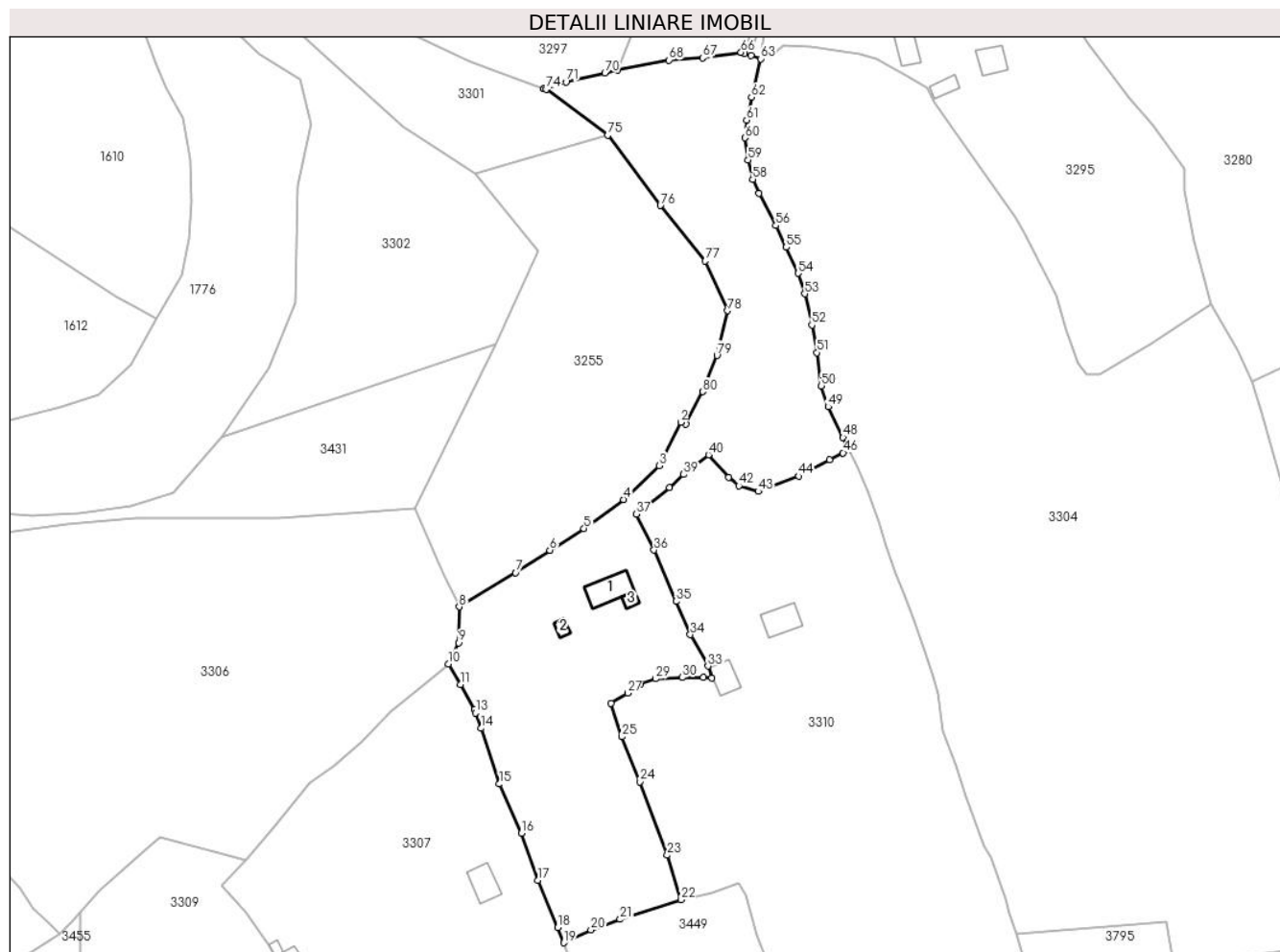
C. Partea III. SARCINI .

Inscrieri privind dezmembramintele dreptului de proprietate, drepturi reale de garanție și sarcini	Referințe
NU SUNT	

Teren

Nr cadastral	Suprafața (mp)*	Observații / Referințe
30110	Din acte: 8.418 Masurata: 8.411	

* Suprafața este determinată în planul de proiecție Stereo 70.



Date referitoare la teren

Crt	Categorie folosință	Intra vilan	Suprafața (mp)	Tarla	Parcelă	Nr. topo	Observații / Referințe
1	curți constructii	DA	578	-	-	-	
2	faneata	DA	3.156	-	-	-	
3	drum	DA	1.065	-	-	-	
4	faneata	DA	138	-	-	-	
5	faneata	DA	486	-	-	-	
6	faneata	DA	2.392	-	-	-	
7	drum	NU	63	-	-	-	
8	faneata	NU	379	-	-	-	
9	faneata	NU	140	-	-	-	
10	faneata	NU	15	-	-	-	

Date referitoare la construcții

Crt	Număr	Destinație construcție	Supraf. (mp)	Situație juridică	Observații / Referințe
A1.1	30110-C1	constructii anexa	77	Cu acte	Nr. niveluri:1; S. construita la sol:77 mp; S. construita desfasurata:77 mp;
A1.2	30110-C2	constructii anexa	13	Cu acte	Nr. niveluri:1; S. construita la sol:13 mp; S. construita desfasurata:13 mp;

Crt	Număr	Destinație construcție	Supraf. (mp)	Situație juridică	Observații / Referințe
A1.3	30110	construcții anexa	12	Cu acte	Nr. niveluri:1; S. construita la sol:12 mp; S. construita desfasurata:12 mp;

Lungime Segmente

1) Valorile lungimilor segmentelor sunt obținute din proiecție în plan.

Punct început	X / Y	Punct sfârșit	X / Y	Lungime segment	Punct început	X / Y	Punct sfârșit	X / Y	Lungime segment	Punct început	X / Y	Punct sfârșit	X / Y	Lungime segment
1	512.287,403 647.783,196	2	512.285,968 647.783,668	1.511	2	512.285,968 647.783,668	3	512.280,215 647.771,986	13.022	3	512.280,215 647.771,986	4	512.270,577 647.762,915	13.235
4	512.270,577 647.762,915	5	512.259,854 647.755,109	13.263	5	512.259,854 647.755,109	6	512.250,687 647.749,253	10.878	6	512.250,687 647.749,253	7	512.241,494 647.743,159	11.029
7	512.241,494 647.743,159	8	512.226,267 647.733,963	17.788	8	512.226,267 647.733,963	9	512.226,071 647.724,288	9.677	9	512.226,071 647.724,288	10	512.223,325 647.718,639	6.281
10	512.223,325 647.718,639	11	512.226,555 647.713,048	6.457	11	512.226,555 647.713,048	12	512.230,385 647.706,417	7.658	12	512.230,385 647.706,417	13	512.230,694 647.705,364	1.097
13	512.230,694 647.705,364	14	512.232,185 647.701,25	4.376	14	512.232,185 647.701,25	15	512.237,119 647.686,266	15.775	15	512.237,119 647.686,266	16	512.243,01 647.673,047	14.472
16	512.243,01 647.673,047	17	512.247,499 647.660,313	13.502	17	512.247,499 647.660,313	18	512.252,812 647.647,561	13.815	18	512.252,812 647.647,561	19	512.254,469 647.643,488	4.397
19	512.254,469 647.643,488	20	512.261,788 647.646,942	8.093	20	512.261,788 647.646,942	21	512.269,614 647.649,794	8.329	21	512.269,614 647.649,794	22	512.286,077 647.655,07	17.288
22	512.286,077 647.655,07	23	512.282,305 647.667,09	12.598	23	512.282,305 647.667,09	24	512.275,027 647.686,835	21.044	24	512.275,027 647.686,835	25	512.270,155 647.698,955	13.063
25	512.270,155 647.698,955	26	512.267,224 647.707,946	9.457	26	512.267,224 647.707,946	27	512.271,639 647.710,744	5.227	27	512.271,639 647.710,744	28	512.275,113 647.713,207	4.259
28	512.275,113 647.713,207	29	512.279,201 647.714,607	4.321	29	512.279,201 647.714,607	30	512.286,418 647.714,957	7.225	30	512.286,418 647.714,957	31	512.292,061 647.714,907	5.643
31	512.292,061 647.714,907	32	512.294,353 647.714,833	2.293	32	512.294,353 647.714,833	33	512.293,281 647.718,009	3.352	33	512.293,281 647.718,009	34	512.288,532 647.726,466	9.699
34	512.288,532 647.726,466	35	512.284,704 647.735,465	9.779	35	512.284,704 647.735,465	36	512.278,773 647.749,28	15.034	36	512.278,773 647.749,28	37	512.273,994 647.758,963	10.798
37	512.273,994 647.758,963	38	512.282,883 647.766,179	11.449	38	512.282,883 647.766,179	39	512.286,75 647.769,642	5.191	39	512.286,75 647.769,642	40	512.293,431 647.774,928	8.519
40	512.293,431 647.774,928	41	512.298,834 647.768,825	8.151	41	512.298,834 647.768,825	42	512.301,638 647.766,574	3.596	42	512.301,638 647.766,574	43	512.306,854 647.765,094	5.422
43	512.306,854 647.765,094	44	512.317,705 647.769,167	11.59	44	512.317,705 647.769,167	45	512.326,058 647.773,552	9.434	45	512.326,058 647.773,552	46	512.329,684 647.775,441	4.089
46	512.329,684 647.775,441	47	512.331,309 647.776,349	1.861	47	512.331,309 647.776,349	48	512.329,685 647.779,59	3.625	48	512.329,685 647.779,59	49	512.325,71 647.787,864	9.179
49	512.325,71 647.787,864	50	512.323,819 647.793,507	5.951	50	512.323,819 647.793,507	51	512.322,635 647.802,472	9.043	51	512.322,635 647.802,472	52	512.321,277 647.809,897	7.548
52	512.321,277 647.809,897	53	512.319,411 647.818,281	8.589	53	512.319,411 647.818,281	54	512.317,593 647.823,825	5.834	54	512.317,593 647.823,825	55	512.314,412 647.830,838	7.701
55	512.314,412 647.830,838	56	512.311,594 647.836,674	6.481	56	512.311,594 647.836,674	57	512.307,051 647.845,354	9.797	57	512.307,051 647.845,354	58	512.305,364 647.849,142	4.147
58	512.305,364 647.849,142	59	512.304,086 647.854,309	5.323	59	512.304,086 647.854,309	60	512.303,314 647.860,295	6.036	60	512.303,314 647.860,295	61	512.303,726 647.865,088	4.811
61	512.303,726 647.865,088	62	512.304,987 647.871,293	6.332	62	512.304,987 647.871,293	63	512.307,56 647.881,588	10.612	63	512.307,56 647.881,588	64	512.304,877 647.882,446	2.817
64	512.304,877 647.882,446	65	512.303,152 647.883,027	1.82	65	512.303,152 647.883,027	66	512.302,211 647.883,344	0.993	66	512.302,211 647.883,344	67	512.291,837 647.881,839	10.483
67	512.291,837 647.881,839	68	512.282,83 647.881,246	9.026	68	512.282,83 647.881,246	69	512.268,942 647.878,67	14.125	69	512.268,942 647.878,67	70	512.265,512 647.877,859	3.525
70	512.265,512 647.877,859	71	512.255,065 647.875,389	10.735	71	512.255,065 647.875,389	72	512.249,151 647.873,584	6.183	72	512.249,151 647.873,584	73	512.249,106 647.873,57	0.047
73	512.249,106 647.873,57	74	512.249,682 647.873,405	0.599	74	512.249,682 647.873,405	75	512.266,281 647.861,04	20.698	75	512.266,281 647.861,04	76	512.280,476 647.842,075	23.689
76	512.280,476 647.842,075	77	512.292,572 647.827,133	19.224	77	512.292,572 647.827,133	78	512.298,581 647.813,771	14.651	78	512.298,581 647.813,771	79	512.295,734 647.801,675	12.427
79	512.295,734 647.801,675	80	512.291,917 647.791,909	10.485	80	512.291,917 647.791,909	1	512.287,403 647.783,196	9.813					

** Lungimile segmentelor sunt determinate în planul de proiecție Stereo 70 și sunt rotunjite la 1 milimetru.

*** Distanța dintre puncte este formată din segmente cumulate ce sunt mai mici decât valoarea 1 milimetru.

**DATE DESPRE IMOBILUL NR. 3304**

Oficiul de Cadastru și Publicitate Imobiliară SUCEAVA
Biroul de Cadastru și Publicitate Imobiliară Vatra Dornei

A. Partea I. Descrierea imobilului

TEREN Necunoscut

Adresa: Loc. Pilugani, Str Andrieni, Jud. Suceava

Nr. Crt	Nr cadastral Nr. topografic	Suprafața* (mp)	Observații / Referințe
A1	31452	38.755	Sector cadastral:15 Teren imprejmuit;

B. Partea II. Proprietari și acte

Inscrieri privitoare la dreptul de proprietate și alte drepturi reale		Referințe
2128 / 28/05/1993		
Act Notarial nr. 2128, din 28/05/1993 emis de Notariatul de stat local Cimpulung Moldovenesc (CONTRACT DE DONATIE);		
B1	Intabulare, drept de PROPRIETATE, dobandit prin Conventie, cota actuala 1/1, cota initiala 1/1 1) PILUG SAMOILA MIRCEA <i>OBSERVATII: (provenita din conversia CF 1736-Dorna Candrenilor)</i>	A1

C. Partea III. SARCINI .

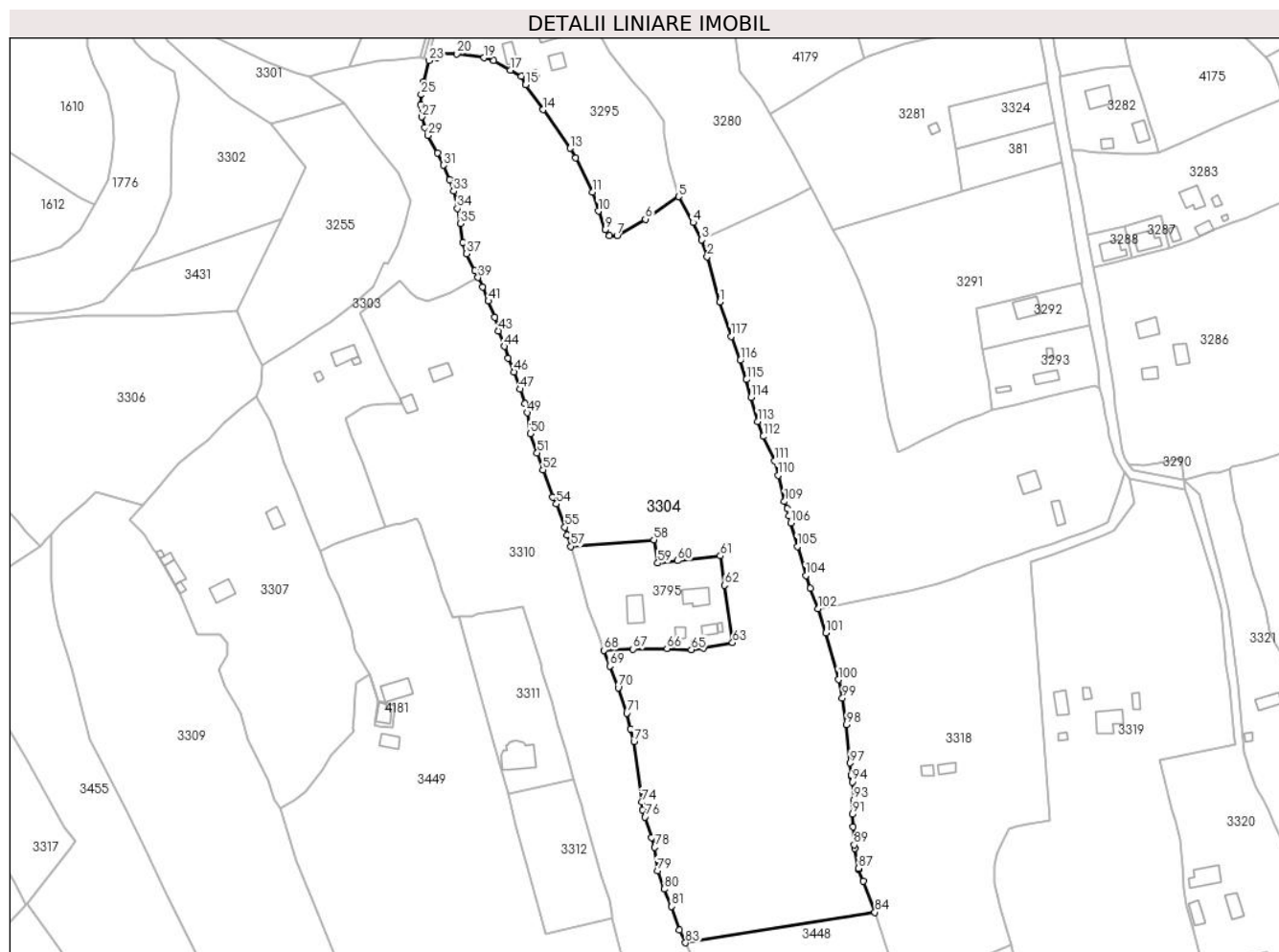
Inscrieri privind dezmembramintele dreptului de proprietate, drepturi reale de garanție și sarcini	Referințe
NU SUNT	

Anexa Nr. 1 La Partea I

Teren

Nr cadastral	Suprafața (mp)*	Observații / Referințe
31452	38.755	

* Suprafața este determinată în planul de proiecție Stereo 70.



Date referitoare la teren

Crt	Categorie folosință	Intravilan	Suprafața (mp)	Tarla	Parcelă	Nr. topo	Observații / Referințe
1	faneata	DA	31.075	-	-	-	
2	arabil	DA	363	-	-	-	
3	arabil	DA	355	-	-	-	
4	arabil	DA	169	-	-	-	
5	faneata	NU	6.788	-	-	-	
6	faneata	DA	4	-	-	-	

Lungime Segmente

1) Valorile lungimilor segmentelor sunt obținute din proiecție în plan.

Punct început	X / Y	Punct sfârșit	X / Y	Lungime segment	Punct început	X / Y	Punct sfârșit	X / Y	Lungime segment	Punct început	X / Y	Punct sfârșit	X / Y	Lungime segment
1	512.448,721 647.764,353	2	512.442,61 647.786,343	22.823	2	512.442,61 647.786,343	3	512.439,965 647.794,657	8.725	3	512.439,965 647.794,657	4	512.435,823 647.803,091	9.396
4	512.435,823 647.803,091	5	512.428,737 647.815,608	14.384	5	512.428,737 647.815,608	6	512.412,611 647.804,653	19.495	6	512.412,611 647.804,653	7	512.398,865 647.796,743	15.859

Punct început	X / Y	Punct sfârșit	X / Y	Lungime segment	Punct început	X / Y	Punct sfârșit	X / Y	Lungime segment	Punct început	X / Y	Punct sfârșit	X / Y	Lungime segment
7	512.398,865 647.796,743	8	512.395,152 647.796,599	3.716	8	512.395,152 647.796,599	9	512.393,003 647.799,441	3.563	9	512.393,003 647.799,441	10	512.389,739 647.808,572	9.697
10	512.389,739 647.808,572	11	512.387,001 647.817,771	9.598	11	512.387,001 647.817,771	12	512.378,832 647.834,389	18.517	12	512.378,832 647.834,389	13	512.376,082 647.839,043	5.406
13	512.376,082 647.839,043	14	512.362,886 647.857,754	22.896	14	512.362,886 647.857,754	15	512.354,397 647.869,859	14.785	15	512.354,397 647.869,859	16	512.352,372 647.873,911	4.53
16	512.352,372 647.873,911	17	512.346,922 647.876,949	6.24	17	512.346,922 647.876,949	18	512.338,819 647.881,483	9.285	18	512.338,819 647.881,483	19	512.334,189 647.883,026	4.88
19	512.334,189 647.883,026	20	512.321,119 647.884,859	13.198	20	512.321,119 647.884,859	21	512.313,643 647.885,196	7.484	21	512.313,643 647.885,196	22	512.311,28 647.883,171	3.112
22	512.311,28 647.883,171	23	512.307,56 647.881,588	4.043	23	512.307,56 647.881,588	24	512.304,987 647.871,293	10.612	24	512.304,987 647.871,293	25	512.303,726 647.865,088	6.332
25	512.303,726 647.865,088	26	512.303,314 647.860,295	4.811	26	512.303,314 647.860,295	27	512.304,086 647.854,309	6.036	27	512.304,086 647.854,309	28	512.305,364 647.849,142	5.323
28	512.305,364 647.849,142	29	512.307,051 647.845,354	4.147	29	512.307,051 647.845,354	30	512.311,594 647.836,674	9.797	30	512.311,594 647.836,674	31	512.314,412 647.830,838	6.481
31	512.314,412 647.830,838	32	512.317,593 647.823,825	7.701	32	512.317,593 647.823,825	33	512.319,411 647.818,281	5.834	33	512.319,411 647.818,281	34	512.321,277 647.809,897	8.589
34	512.321,277 647.809,897	35	512.322,635 647.802,472	7.548	35	512.322,635 647.802,472	36	512.323,819 647.793,507	9.043	36	512.323,819 647.793,507	37	512.325,71 647.787,864	5.951
37	512.325,71 647.787,864	38	512.329,685 647.779,59	9.179	38	512.329,685 647.779,59	39	512.331,309 647.776,349	3.625	39	512.331,309 647.776,349	40	512.333,5 647.771,819	5.032
40	512.333,5 647.771,819	41	512.336,317 647.764,925	7.447	41	512.336,317 647.764,925	42	512.339,363 647.757,046	8.447	42	512.339,363 647.757,046	43	512.341,333 647.750,427	6.906
43	512.341,333 647.750,427	44	512.344,027 647.742,928	7.968	44	512.344,027 647.742,928	45	512.346,021 647.737,274	5.995	45	512.346,021 647.737,274	46	512.348,778 647.730,444	7.365
46	512.348,778 647.730,444	47	512.351,783 647.722,101	8.868	47	512.351,783 647.722,101	48	512.354,107 647.715,158	7.322	48	512.354,107 647.715,158	49	512.355,189 647.710,611	4.674
49	512.355,189 647.710,611	50	512.356,685 647.700,486	10.235	50	512.356,685 647.700,486	51	512.360,085 647.691,182	9.906	51	512.360,085 647.691,182	52	512.362,805 647.682,88	8.736
52	512.362,805 647.682,88	53	512.367,641 647.669,666	14.071	53	512.367,641 647.669,666	54	512.369,426 647.666,422	3.703	54	512.369,426 647.666,422	55	512.373,489 647.655,166	11.967
55	512.373,489 647.655,166	56	512.374,556 647.651,253	4.056	56	512.374,556 647.651,253	57	512.376,373 647.645,812	5.736	57	512.376,373 647.645,812	58	512.416,7 647.649,053	40.457
58	512.416,7 647.649,053	59	512.418,68 647.637,716	11.509	59	512.418,68 647.637,716	60	512.428,303 647.638,825	9.687	60	512.428,303 647.638,825	61	512.448,996 647.641,211	20.83
61	512.448,996 647.641,211	62	512.450,992 647.626,945	14.405	62	512.450,992 647.626,945	63	512.454,944 647.599,051	28.173	63	512.454,944 647.599,051	64	512.440,752 647.596,374	14.442
64	512.440,752 647.596,374	65	512.434,956 647.595,66	5.84	65	512.434,956 647.595,66	66	512.423,096 647.596,208	11.873	66	512.423,096 647.596,208	67	512.406,594 647.596,001	16.503
67	512.406,594 647.596,001	68	512.392,509 647.595,365	14.099	68	512.392,509 647.595,365	69	512.395,272 647.587,713	8.136	69	512.395,272 647.587,713	70	512.399,382 647.577,194	11.293
70	512.399,382 647.577,194	71	512.403,576 647.564,78	13.103	71	512.403,576 647.564,78	72	512.405,34 647.557,22	7.763	72	512.405,34 647.557,22	73	512.407,076 647.551,092	6.369
73	512.407,076 647.551,092	74	512.410,792 647.521,694	29.632	74	512.410,792 647.521,694	75	512.411,341 647.517,997	3.738	75	512.411,341 647.517,997	76	512.412,418 647.514,409	3.746
76	512.412,418 647.514,409	77	512.415,717 647.504,512	10.432	77	512.415,717 647.504,512	78	512.417,187 647.499,726	5.007	78	512.417,187 647.499,726	79	512.418,473 647.488,406	11.393
79	512.418,473 647.488,406	80	512.421,784 647.479,398	9.597	80	512.421,784 647.479,398	81	512.425,41 647.471,015	9.134	81	512.425,41 647.471,015	82	512.429,168 647.459,495	12.117
82	512.429,168 647.459,495	83	512.432,124 647.453,375	6.796	83	512.432,124 647.453,375	84	512.524,116 647.468,186	93.177	84	512.524,116 647.468,186	85	512.518,46 647.483,205	16.049
85	512.518,46 647.483,205	86	512.516,106 647.488,935	6.195	86	512.516,106 647.488,935	87	512.516,007 647.489,494	0.568	87	512.516,007 647.489,494	88	512.514,281 647.499,2	9.858
88	512.514,281 647.499,2	89	512.513,969 647.500,955	1.783	89	512.513,969 647.500,955	90	512.513,553 647.509,603	8.658	90	512.513,553 647.509,603	91	512.513,242 647.515,749	6.154
91	512.513,242 647.515,749	92	512.513,769 647.520,623	4.902	92	512.513,769 647.520,623	93	512.514,001 647.522,772	2.161	93	512.514,001 647.522,772	94	512.513,037 647.531,445	8.726
94	512.513,037 647.531,445	95	512.512,72 647.534,298	2.871	95	512.512,72 647.534,298	96	512.512,656 647.534,877	0.583	96	512.512,656 647.534,877	97	512.511,968 647.540,674	5.838
97	512.511,968 647.540,674	98	512.510,184 647.559,272	18.683	98	512.510,184 647.559,272	99	512.508,318 647.572,074	12.937	99	512.508,318 647.572,074	100	512.506,384 647.581,075	9.206
100	512.506,384 647.581,075	101	512.500,343 647.603,806	23.52	101	512.500,343 647.603,806	102	512.496,563 647.615,471	12.262	102	512.496,563 647.615,471	103	512.492,781 647.625,412	10.636
103	512.492,781 647.625,412	104	512.490,584 647.631,62	6.585	104	512.490,584 647.631,62	105	512.486,385 647.645,676	14.67	105	512.486,385 647.645,676	106	512.483,158 647.657,22	11.987

Punct început	X / Y	Punct sfârşit	X / Y	Lungime segment	Punct început	X / Y	Punct sfârşit	X / Y	Lungime segment	Punct început	X / Y	Punct sfârşit	X / Y	Lungime segment
106	512.483,158 647.657,22	107	512.482,366 647.660,783	3.65	107	512.482,366 647.660,783	108	512.481,587 647.664,056	3.364	108	512.481,587 647.664,056	109	512.480,201 647.667,594	3.8
109	512.480,201 647.667,594	110	512.477,074 647.680,269	13.05 5	110	512.477,074 647.680,269	111	512.475,292 647.687,338	7.29	111	512.475,292 647.687,338	112	512.469,942 647.699,181	12.99 5
112	512.469,942 647.699,181	113	512.467,065 647.706,418	7.788	113	512.467,065 647.706,418	114	512.463,88 647.718,219	12.22 3	114	512.463,88 647.718,219	115	512.461,729 647.726,812	8.858
115	512.461,729 647.726,812	116	512.458,761 647.736,126	9.775	116	512.458,761 647.736,126	117	512.454,294 647.747,719	12.42 4	117	512.454,294 647.747,719	1	512.448,721 647.764,353	17.54 3

** Lungimile segmentelor sunt determinate în planul de proiecție Stereo 70 și sunt rotunjite la 1 milimetru.

*** Distanța dintre puncte este formată din segmente cumulate ce sunt mai mici decât valoarea 1 milimetru.

**DATE DESPRE IMOBILUL NR. 3305**

Oficiul de Cadastru și Publicitate Imobiliară SUCEAVA
Biroul de Cadastru și Publicitate Imobiliară Vatra Dornei

A. Partea I. Descrierea imobilului

TEREN Intravilan

Adresa: Loc. Pilugani, Str Andrieni, Nr. 49, Jud. Suceava

Nr. Crt	Nr cadastral Nr. topografic	Suprafața* (mp)	Observații / Referințe
A1	31724	Din acte: 18.987 Masurata: 18.979	Sector cadastral:15 Teren imprejmuit;

Construcții

Crt	Nr cadastral Nr. topografic	Adresa	Observații / Referințe
A1.1	31724-C1	Loc. Pilugani, Str Andrieni, Nr. 49, Jud. Suceava	Nr. niveluri:1; S. construita la sol:84 mp; S. construita desfasurata:84 mp; Casa cu un singur nivel din lemn: Sc=55mp,Sd=55mp, fara certificate energetic si lift.
A1.2	31724-C2	Loc. Pilugani, Str Andrieni, Nr. 49, Jud. Suceava	Nr. niveluri:1; S. construita la sol:50 mp; S. construita desfasurata:50 mp; Anexa din lemn cu un singur nivel: Sc=32mp,Sd=32mp.

B. Partea II. Proprietari și acte

Inscrieri privitoare la dreptul de proprietate și alte drepturi reale		Referințe
1389 / 09/02/2016		
Act Administrativ nr. 284, din 15/12/2015 emis de Comisia Judeteana Suceava;		
B1	Intabulare, drept de PROPRIETATE, dobandit prin Reconstituire, cota actuala 1/1, cota initiala 1/1 1) TUPU MINORICA	A1
Act Administrativ nr. certificat fiscal nr. 914, din 09/02/2016 emis de Comuna Poiana Stampei;		
B2	Intabulare, drept de PROPRIETATE, dobandit prin Construire, cota actuala 1/1, cota initiala 1/1 1) TUPU MINORICA	A1.1, A1.2

C. Partea III. SARCINI .

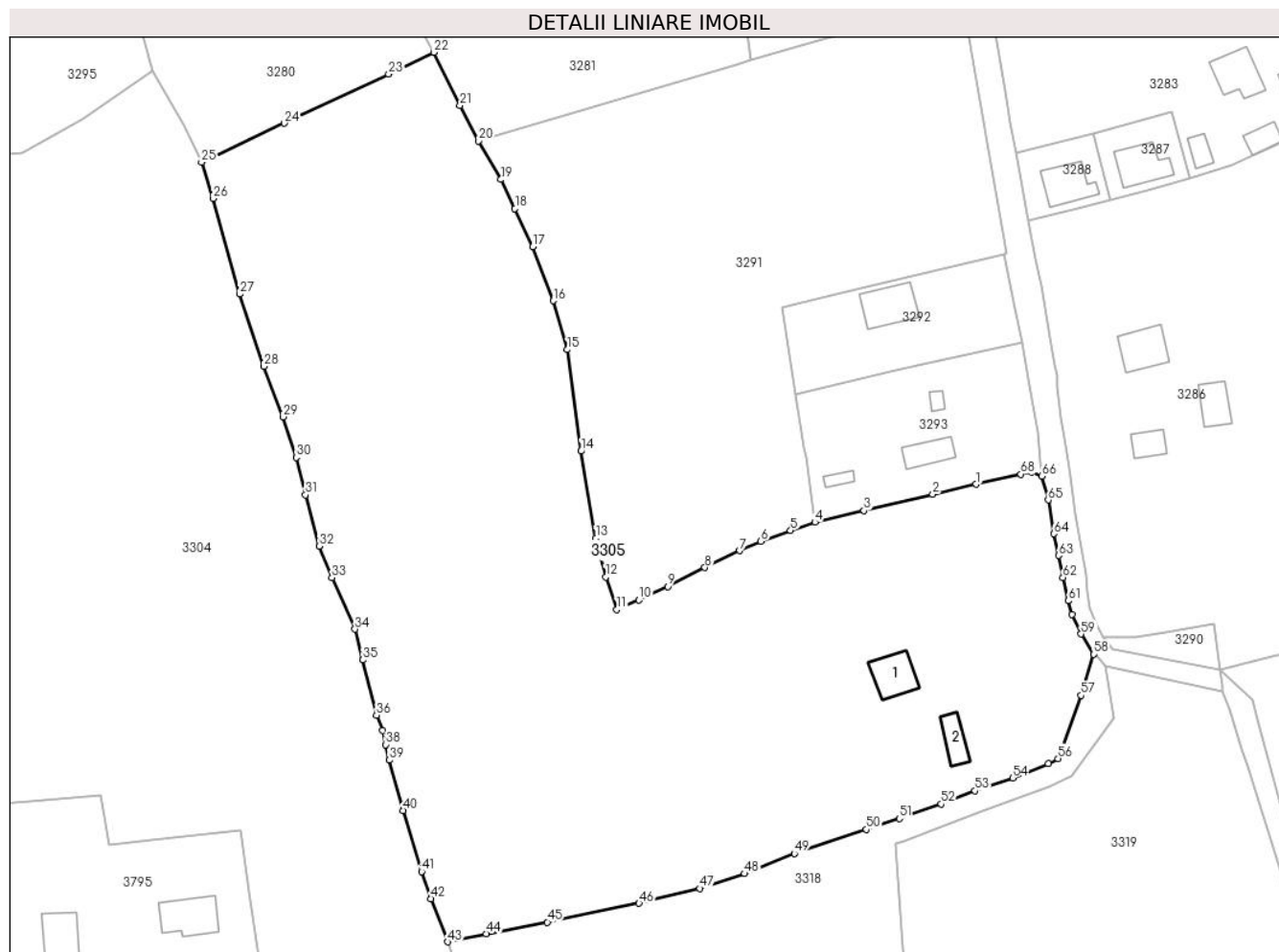
Inscrieri privind dezmembramintele dreptului de proprietate, drepturi reale de garanție și sarcini	Referințe
NU SUNT	

Anexa Nr. 1 La Partea I

Teren

Nr cadastral	Suprafaţa (mp)*	Observaţii / Referinţe
31724	Din acte: 18.987 Masurata: 18.979	

* Suprafaţa este determinată în planul de proiecţie Stereo 70.



Date referitoare la teren

Crt	Categorie folosinţă	Intravilan	Suprafaţa (mp)	Tarla	Parcelă	Nr. topo	Observaţii / Referinţe
1	curti constructii	DA	628	-	-	-	Terenul este delimitat partial cu gard si partial tarusat
2	faneata	DA	18.351	-	-	-	Terenul este delimitat partial cu gard si partial tarusat

Date referitoare la construcţii

Crt	Număr	Destinaţie construcţie	Supraf. (mp)	Situaţie juridică	Observaţii / Referinţe
A1.1	31724-C1	construcţii de locuinţe	84	Cu acte	Nr. niveluri:1; S. construita la sol:84 mp; S. construita desfasurata:84 mp; Casa cu un singur nivel din lemn:Sc=55mp,Sd=55mp, fara certificate energetic si lift.
A1.2	31724-C2	construcţii anexa	50	Cu acte	Nr. niveluri:1; S. construita la sol:50 mp; S. construita desfasurata:50 mp; Anexa din lemn cu un singur nivel:Sc=32mp,Sd=32mp.

Lungime Segmente

1) Valorile lungimilor segmentelor sunt obţinute din proiecţie în plan.

Punct început	X / Y	Punct sfârşit	X / Y	Lungime segment	Punct început	X / Y	Punct sfârşit	X / Y	Lungime segment	Punct început	X / Y	Punct sfârşit	X / Y	Lungime segment
---------------	-------	---------------	-------	-----------------	---------------	-------	---------------	-------	-----------------	---------------	-------	---------------	-------	-----------------

Punct început	X / Y	Punct sfârșit	X / Y	Lungime segment	Punct început	X / Y	Punct sfârșit	X / Y	Lungime segment	Punct început	X / Y	Punct sfârșit	X / Y	Lungime segment
1	512.618,136 647.720,649	2	512.608,179 647.718,31	10.228	2	512.608,179 647.718,31	3	512.592,311 647.714,618	16.292	3	512.592,311 647.714,618	4	512.581,056 647.711,889	11.581
4	512.581,056 647.711,889	5	512.575,449 647.710,013	5.913	5	512.575,449 647.710,013	6	512.568,622 647.707,513	7.27	6	512.568,622 647.707,513	7	512.563,733 647.705,392	5.329
7	512.563,733 647.705,392	8	512.555,738 647.701,489	8.897	8	512.555,738 647.701,489	9	512.547,222 647.697,161	9.553	9	512.547,222 647.697,161	10	512.540,59 647.694,031	7.334
10	512.540,59 647.694,031	11	512.535,48 647.691,831	5.563	11	512.535,48 647.691,831	12	512.532,942 647.699,316	7.904	12	512.532,942 647.699,316	13	512.530,627 647.708,239	9.218
13	512.530,627 647.708,239	14	512.527,251 647.728,254	20.298	14	512.527,251 647.728,254	15	512.524,116 647.751,597	23.553	15	512.524,116 647.751,597	16	512.520,837 647.762,835	11.707
16	512.520,837 647.762,835	17	512.516,159 647.775,23	13.248	17	512.516,159 647.775,23	18	512.512,059 647.784,027	9.706	18	512.512,059 647.784,027	19	512.508,828 647.790,702	7.416
19	512.508,828 647.790,702	20	512.503,657 647.799,566	10.262	20	512.503,657 647.799,566	21	512.499,44 647.807,719	9.179	21	512.499,44 647.807,719	22	512.493,37 647.819,929	13.636
22	512.493,37 647.819,929	23	512.482,99 647.814,885	11.541	23	512.482,99 647.814,885	24	512.459,052 647.803,634	26.45	24	512.459,052 647.803,634	25	512.439,965 647.794,657	21.093
25	512.439,965 647.794,657	26	512.442,61 647.786,343	8.725	26	512.442,61 647.786,343	27	512.448,721 647.764,353	22.823	27	512.448,721 647.764,353	28	512.454,294 647.747,719	17.543
28	512.454,294 647.747,719	29	512.458,761 647.736,126	12.424	29	512.458,761 647.736,126	30	512.461,729 647.726,812	9.775	30	512.461,729 647.726,812	31	512.463,88 647.718,219	8.858
31	512.463,88 647.718,219	32	512.467,065 647.706,418	12.223	32	512.467,065 647.706,418	33	512.469,942 647.699,181	7.788	33	512.469,942 647.699,181	34	512.475,292 647.687,338	12.995
34	512.475,292 647.687,338	35	512.477,074 647.680,269	7.29	35	512.477,074 647.680,269	36	512.480,201 647.667,594	13.055	36	512.480,201 647.667,594	37	512.481,587 647.664,056	3.8
37	512.481,587 647.664,056	38	512.482,366 647.660,783	3.364	38	512.482,366 647.660,783	39	512.483,158 647.657,22	3.65	39	512.483,158 647.657,22	40	512.486,385 647.645,676	11.987
40	512.486,385 647.645,676	41	512.490,584 647.631,62	14.67	41	512.490,584 647.631,62	42	512.492,781 647.625,412	6.585	42	512.492,781 647.625,412	43	512.496,563 647.615,471	10.636
43	512.496,563 647.615,471	44	512.505,459 647.617,355	9.093	44	512.505,459 647.617,355	45	512.519,502 647.620,0	14.29	45	512.519,502 647.620,0	46	512.540,597 647.624,33	21.535
46	512.540,597 647.624,33	47	512.554,558 647.627,744	14.372	47	512.554,558 647.627,744	48	512.564,904 647.631,142	10.89	48	512.564,904 647.631,142	49	512.576,302 647.635,735	12.289
49	512.576,302 647.635,735	50	512.592,912 647.641,288	17.514	50	512.592,912 647.641,288	51	512.600,49 647.643,815	7.988	51	512.600,49 647.643,815	52	512.610,081 647.647,14	10.151
52	512.610,081 647.647,14	53	512.617,868 647.650,169	8.355	53	512.617,868 647.650,169	54	512.626,514 647.653,162	9.149	54	512.626,514 647.653,162	55	512.634,699 647.656,478	8.831
55	512.634,699 647.656,478	56	512.636,979 647.657,604	2.543	56	512.636,979 647.657,604	57	512.642,25 647.672,102	15.426	57	512.642,25 647.672,102	58	512.645,209 647.681,543	9.894
58	512.645,209 647.681,543	59	512.642,244 647.686,24	5.555	59	512.642,244 647.686,24	60	512.640,159 647.690,729	4.95	60	512.640,159 647.690,729	61	512.639,324 647.693,852	3.233
61	512.639,324 647.693,852	62	512.638,102 647.699,219	5.504	62	512.638,102 647.699,219	63	512.637,12 647.704,25	5.126	63	512.637,12 647.704,25	64	512.635,983 647.709,257	5.134
64	512.635,983 647.709,257	65	512.634,717 647.717,032	7.877	65	512.634,717 647.717,032	66	512.633,219 647.722,538	5.706	66	512.633,219 647.722,538	67	512.630,915 647.723,513	2.502
67	512.630,915 647.723,513	68	512.628,45 647.722,937	2.531	68	512.628,45 647.722,937	1	512.618,136 647.720,649	10.565					

** Lungimile segmentelor sunt determinate în planul de proiecție Stereo 70 și sunt rotunjite la 1 milimetru.

*** Distanța dintre puncte este formată din segmente cumulate ce sunt mai mici decât valoarea 1 milimetru.

**DATE DESPRE IMOBILUL NR. 3306**

Oficiul de Cadastru și Publicitate Imobiliară SUCEAVA
Biroul de Cadastru și Publicitate Imobiliară Vatra Dornei

A. Partea I. Descrierea imobilului

TEREN Extravilan

Adresa: Jud. Suceava

Nr. Crt	Nr cadastral Nr. topografic	Suprafața* (mp)	Observații / Referințe
A1	32616	12.594	Sector cadastral:15 Teren imprejmuit;

B. Partea II. Proprietari și acte

Inscrieri privitoare la dreptul de proprietate și alte drepturi reale		Referințe
2668 / 22/02/2018		
Act Administrativ nr. 306, din 21/12/2017 emis de Comisia Județeană Suceava;		
B1	Intabulare, drept de PROPRIETATE, dobândit prin Reconstituire, cota actuala 1/1, cota initiala 1/1 1) PILUG OLGA	A1

C. Partea III. SARCINI .

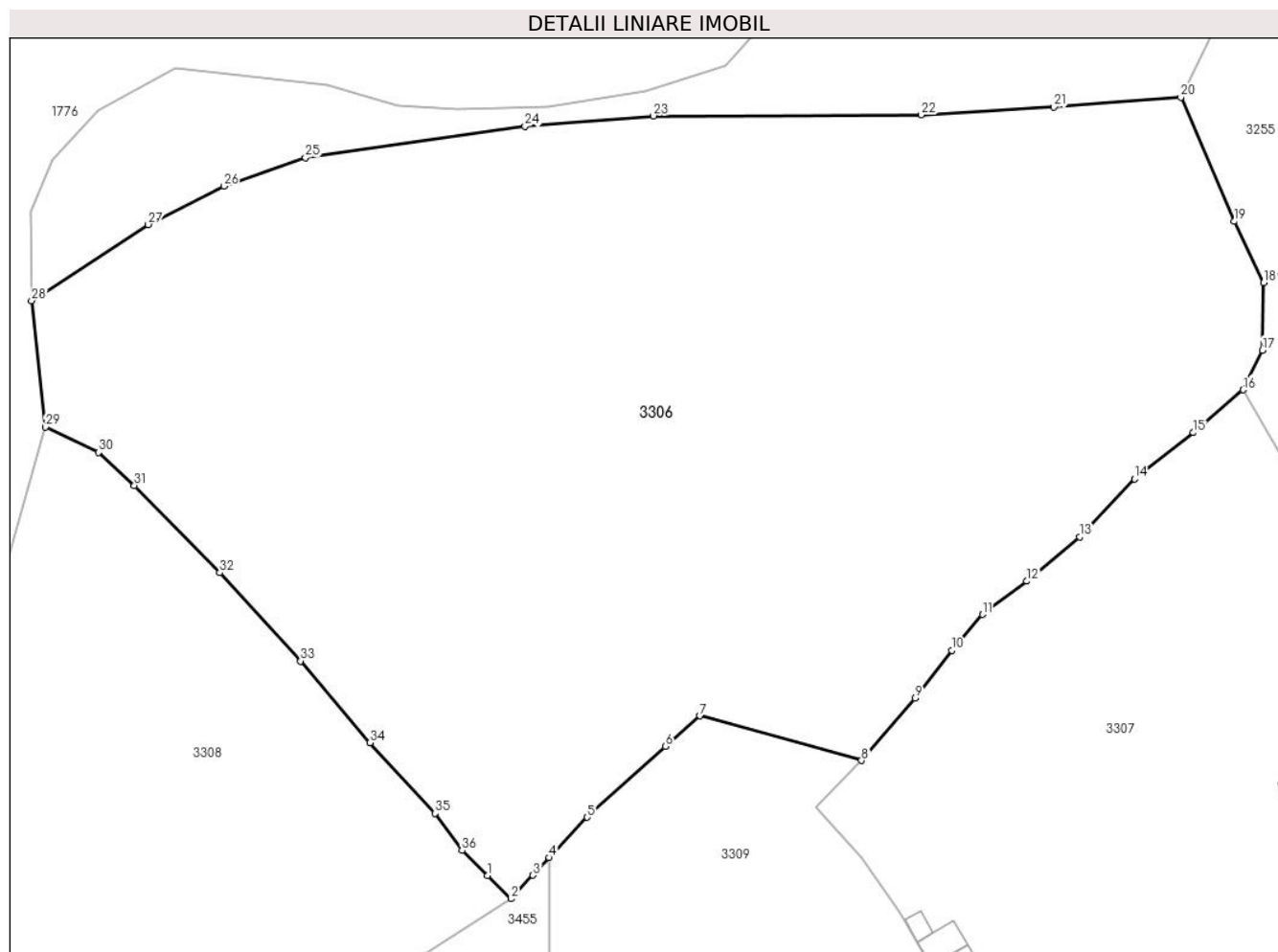
Inscrieri privind dezmembramintele dreptului de proprietate, drepturi reale de garanție și sarcini	Referințe
NU SUNT	

Anexa Nr. 1 La Partea I

Teren

Nr cadastral	Suprafața (mp)*	Observații / Referințe
32616	12.594	

* Suprafața este determinată în planul de proiecție Stereo 70.



Date referitoare la teren

Crt	Categorie folosință	Intravilan	Suprafața (mp)	Tarla	Parcelă	Nr. topo	Observații / Referințe
1	faneata	NU	12.594	-	-	-	Inpremut cu gard din lemn pe toate laturile

Lungime Segmente

1) Valorile lungimilor segmentelor sunt obținute din proiecție în plan.

Punct început	X / Y	Punct sfârșit	X / Y	Lungime segment (** (m)
1	512.115,266 647.649,258	2	512.118,667 647.645,92	4.765
3	512.121,796 647.649,275	4	512.124,123 647.651,77	3.412
5	512.129,515 647.657,554	6	512.140,717 647.667,676	15.098
7	512.145,646 647.672,047	8	512.168,765 647.665,666	23.983
9	512.176,399 647.674,548	10	512.181,684 647.681,392	8.647

Punct început	X / Y	Punct sfârșit	X / Y	Lungime segment (** (m)
2	512.118,667 647.645,92	3	512.121,796 647.649,275	4.588
4	512.124,123 647.651,77	5	512.129,515 647.657,554	7.907
6	512.140,717 647.667,676	7	512.145,646 647.672,047	6.588
8	512.168,765 647.665,666	9	512.176,399 647.674,548	11.712
10	512.181,684 647.681,392	11	512.186,054 647.686,551	6.761

Punct început	X / Y	Punct sfârșit	X / Y	Lungime segment (** (m))
11	512.186,054 647.686,551	12	512.192,405 647.691,279	7.918
13	512.199,945 647.697,612	14	512.207,782 647.705,888	11.398
15	512.216,217 647.712,506	16	512.223,325 647.718,639	9.388
17	512.226,071 647.724,288	18	512.226,267 647.733,963	9.677
19	512.222,078 647.742,705	20	512.214,416 647.760,424	19.305
21	512.196,284 647.759,025	22	512.177,283 647.757,913	19.034
23	512.139,019 647.757,757	24	512.120,635 647.756,305	18.441
25	512.089,248 647.751,794	26	512.077,574 647.747,72	12.364
27	512.066,777 647.742,232	28	512.050,098 647.731,363	19.908
29	512.052,05 647.713,303	30	512.059,663 647.709,7	8.423
31	512.064,792 647.704,971	32	512.076,985 647.692,497	17.443
33	512.088,54 647.679,874	34	512.098,465 647.668,217	15.31
35	512.107,767 647.658,113	36	512.111,633 647.652,824	6.551

Punct început	X / Y	Punct sfârșit	X / Y	Lungime segment (** (m))
12	512.192,405 647.691,279	13	512.199,945 647.697,612	9.847
14	512.207,782 647.705,888	15	512.216,217 647.712,506	10.721
16	512.223,325 647.718,639	17	512.226,071 647.724,288	6.281
18	512.226,267 647.733,963	19	512.222,078 647.742,705	9.694
20	512.214,416 647.760,424	21	512.196,284 647.759,025	18.186
22	512.177,283 647.757,913	23	512.139,019 647.757,757	38.264
24	512.120,635 647.756,305	25	512.089,248 647.751,794	31.71
26	512.077,574 647.747,72	27	512.066,777 647.742,232	12.112
28	512.050,098 647.731,363	29	512.052,05 647.713,303	18.165
30	512.059,663 647.709,7	31	512.064,792 647.704,971	6.976
32	512.076,985 647.692,497	33	512.088,54 647.679,874	17.113
34	512.098,465 647.668,217	35	512.107,767 647.658,113	13.734
36	512.111,633 647.652,824	1	512.115,266 647.649,258	5.091

** Lungimile segmentelor sunt determinate în planul de proiecție Stereo 70 și sunt rotunjite la 1 milimetru.

*** Distanța dintre puncte este formată din segmente cumulate ce sunt mai mici decât valoarea 1 milimetru.



DATE DESPRE IMOBILUL NR. 3307

Oficiul de Cadastru și Publicitate Imobiliară SUCEAVA
Biroul de Cadastru și Publicitate Imobiliară Vatra Dornei

A. Partea I. Descrierea imobilului

TEREN Necunoscut

Nr. CF vechi:519
Nr. topografic:3312/2parte

Adresa: Loc. Poiana Stampei, Str Andrieni, Nr. 65, Jud. Suceava

Nr. Crt	Nr cadastral Nr. topografic	Suprafața* (mp)	Observații / Referințe
A1	31927	11.085	Sector cadastral:15 Teren imprejmuit; Top.3212/2, CF 519 Dorna Candrenilor, CFE 31927 Poiana Stampei

Construcții

Crt	Nr cadastral Nr. topografic	Adresa	Observații / Referințe
A1.1	31927	Loc. Poiana Stampei, Str Andrieni, Nr. 65, Jud. Suceava	Nr. niveluri:1; S. construita la sol:84 mp; S. construita desfasurata:84 mp;
A1.2	31927	Loc. Poiana Stampei, Str Andrieni, Nr. 65, Jud. Suceava	Nr. niveluri:1; S. construita la sol:65 mp; S. construita desfasurata:65 mp;
A1.3	31927	Loc. Poiana Stampei, Str Andrieni, Nr. 65, Jud. Suceava	Nr. niveluri:1; S. construita la sol:23 mp; S. construita desfasurata:23 mp;
A1.4	31927	Loc. Poiana Stampei, Str Andrieni, Nr. 65, Jud. Suceava	Nr. niveluri:1; S. construita la sol:9 mp; S. construita desfasurata:9 mp;
A1.5	31927	Loc. Poiana Stampei, Str Andrieni, Nr. 65, Jud. Suceava	Nr. niveluri:1; S. construita la sol:16 mp; S. construita desfasurata:15 mp;
A1.6	31927	Loc. Poiana Stampei, Str Andrieni, Nr. 65, Jud. Suceava	Nr. niveluri:1; S. construita la sol:56 mp; S. construita desfasurata:56 mp;

B. Partea II. Proprietari și acte

Inscrieri privitoare la dreptul de proprietate și alte drepturi reale	Referințe	
355 / 20/03/1991		
Act Notarial nr. 27/76, din 23/07/1976 emis de Notariatul de stat local Cîmpulung Moldovenesc;		
B1	Intabulare, drept de PROPRIETATE, dobandit prin Succesiune, cota actuala 4/8, cota initiala 1/2 1) SPÎNU MELANIA, lipsa cnp OBSERVATII: (provenita din conversia CF 519 a com. cad. Dorna Candrenilor)	A1
B2	Intabulare, drept de PROPRIETATEcu titlu de coachiziție, dobandit prin Succesiune, cota actuala 1/8, cota initiala 1/8 1) SPÎNU MELANIA, lipsa cnp OBSERVATII: (provenita din conversia CF 519 a com. cad. Dorna Candrenilor)	A1
B3	Intabulare, drept de PROPRIETATEcu titlu de coachiziție, dobandit prin Succesiune, cota actuala 3/8, cota initiala 3/8 1) PILUG MELANIA, lipsa cnp OBSERVATII: (provenita din conversia CF 519 a com. cad. Dorna Candrenilor)	A1
10456 / 07/09/2016		
Act Administrativ nr. 288, din 30/06/2016 emis de COMISIA JUD.SUCEAVA;		
B4	se noteaza ca din parte a parcelei topo nr.3212/2 s-a format imobilul cu nr.cad.32030	A1
/		
Act Administrativ nr. 2981, din 31/03/2023 emis de PRIMARIA COMUNEI POIANA STAMPEI;		
B5	Intabulare, drept de PROPRIETATE, dobandit prin Lege, cota actuala 1/1, cota initiala 1/1 1) SPÎNU MELANIA, lipsa cnp 2) PILUG MELANIA, lipsa cnp	A1.1, A1.2, A1.3, A1.4, A1.5, A1.6

C. Partea III. SARCINI .

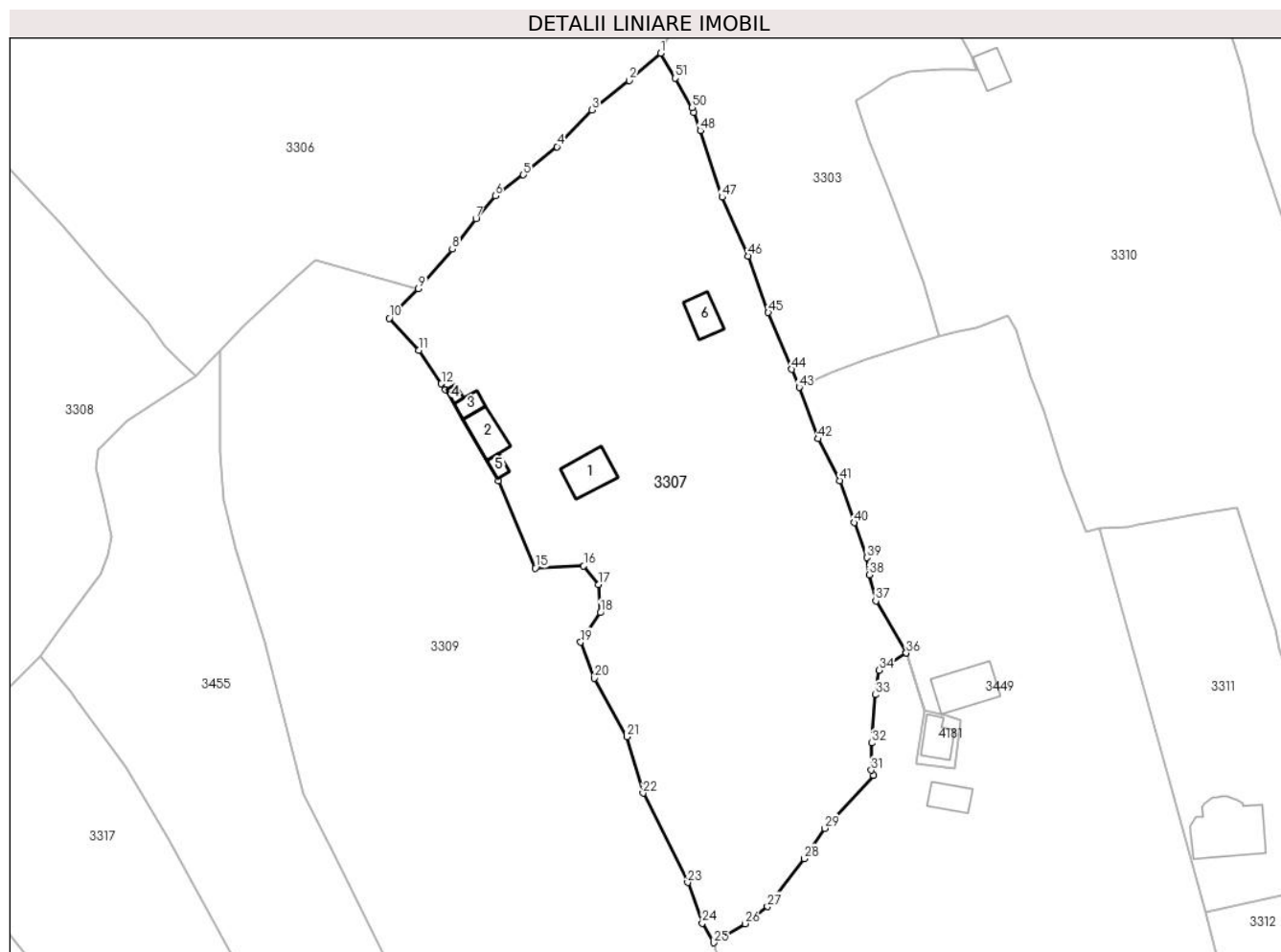
Inscrieri privind dezmembramentele dreptului de proprietate, drepturi reale de garanție și sarcini	Referințe
NU SUNT	

Anexa Nr. 1 La Partea I

Teren

Nr cadastral	Suprafața (mp)*	Observații / Referințe
31927	11.085	Top.3212/2, CF 519 Dorna Candrenilor, CFE 31927 Poiana Stampei

* Suprafața este determinată în planul de proiecție Stereo 70.



Date referitoare la teren

Crt	Categorie folosință	Intravilan	Suprafața (mp)	Tarla	Parcelă	Nr. topo	Observații / Referințe
1	curți constructii	DA	765	-	-	3312/2parte	
2	curți constructii	DA	102	-	-	3312/2parte	
3	arabil	DA	282	-	-	3312/2parte	
4	livada	DA	371	-	-	3312/2parte	
5	faneata	DA	8.775	-	-	3312/2parte	
6	faneata	NU	790	-	-	3312/2parte	

Date referitoare la construcții

Crt	Număr	Destinație construcție	Supraf. (mp)	Situație juridică	Observații / Referințe
A1.1	31927	construcții de locuințe	84	Cu acte	Nr. niveluri:1; S. construita la sol:84 mp; S. construita desfasurata:84 mp;
A1.2	31927	construcții de locuințe	65	Cu acte	Nr. niveluri:1; S. construita la sol:65 mp; S. construita desfasurata:65 mp;
A1.3	31927	construcții anexa	23	Cu acte	Nr. niveluri:1; S. construita la sol:23 mp; S. construita desfasurata:23 mp;
A1.4	31927	construcții anexa	9	Cu acte	Nr. niveluri:1; S. construita la sol:9 mp; S. construita desfasurata:9 mp;
A1.5	31927	construcții anexa	16	Cu acte	Nr. niveluri:1; S. construita la sol:16 mp; S. construita desfasurata:15 mp;
A1.6	31927	construcții anexa	56	Cu acte	Nr. niveluri:1; S. construita la sol:56 mp; S. construita desfasurata:56 mp;

Lungime Segmente

1) Valorile lungimilor segmentelor sunt obținute din proiecție în plan.

Punct început	X / Y	Punct sfârșit	X / Y	Lungime segment	Punct început	X / Y	Punct sfârșit	X / Y	Lungime segment	Punct început	X / Y	Punct sfârșit	X / Y	Lungime segment
1	512.223,325 647.718,639	2	512.216,217 647.712,506	9.388	2	512.216,217 647.712,506	3	512.207,782 647.705,888	10.721	3	512.207,782 647.705,888	4	512.199,945 647.697,612	11.398
4	512.199,945 647.697,612	5	512.192,405 647.691,279	9.847	5	512.192,405 647.691,279	6	512.186,054 647.686,551	7.918	6	512.186,054 647.686,551	7	512.181,684 647.681,392	6.761
7	512.181,684 647.681,392	8	512.176,399 647.674,548	8.647	8	512.176,399 647.674,548	9	512.168,765 647.665,666	11.712	9	512.168,765 647.665,666	10	512.162,19 647.659,012	9.354
10	512.162,19 647.659,012	11	512.168,844 647.651,803	9.81	11	512.168,844 647.651,803	12	512.173,922 647.644,304	9.057	12	512.173,922 647.644,304	13	512.174,825 647.642,971	1.61
13	512.174,825 647.642,971	14	512.186,747 647.622,454	23.729	14	512.186,747 647.622,454	15	512.195,074 647.602,799	21.346	15	512.195,074 647.602,799	16	512.205,966 647.603,294	10.903
16	512.205,966 647.603,294	17	512.209,284 647.599,085	5.36	17	512.209,284 647.599,085	18	512.209,729 647.592,798	6.303	18	512.209,729 647.592,798	19	512.205,273 647.586,163	7.992
19	512.205,273 647.586,163	20	512.208,392 647.578,044	8.697	20	512.208,392 647.578,044	21	512.215,72 647.564,864	15.08	21	512.215,72 647.564,864	22	512.219,334 647.552,2	13.17
22	512.219,334 647.552,2	23	512.229,335 647.532,099	22.452	23	512.229,335 647.532,099	24	512.232,652 647.522,94	9.741	24	512.232,652 647.522,94	25	512.235,185 647.518,549	5.069
25	512.235,185 647.518,549	26	512.242,235 647.522,827	8.246	26	512.242,235 647.522,827	27	512.247,304 647.526,668	6.36	27	512.247,304 647.526,668	28	512.255,582 647.537,481	13.618
28	512.255,582 647.537,481	29	512.260,177 647.544,294	8.218	29	512.260,177 647.544,294	30	512.271,148 647.556,255	16.23	30	512.271,148 647.556,255	31	512.270,713 647.557,364	1.191
31	512.270,713 647.557,364	32	512.270,792 647.563,464	6.101	32	512.270,792 647.563,464	33	512.271,616 647.574,34	10.907	33	512.271,616 647.574,34	34	512.272,471 647.579,885	5.611
34	512.272,471 647.579,885	35	512.278,55 647.583,732	7.194	35	512.278,55 647.583,732	36	512.278,554 647.583,735	0.005	36	512.278,554 647.583,735	37	512.271,722 647.595,419	13.535
37	512.271,722 647.595,419	38	512.270,236 647.601,311	6.077	38	512.270,236 647.601,311	39	512.269,692 647.605,173	3.9	39	512.269,692 647.605,173	40	512.266,82 647.613,045	8.38
40	512.266,82 647.613,045	41	512.263,602 647.622,501	9.989	41	512.263,602 647.622,501	42	512.258,701 647.631,908	10.607	42	512.258,701 647.631,908	43	512.254,469 647.643,488	12.329
43	512.254,469 647.643,488	44	512.252,812 647.647,561	4.397	44	512.252,812 647.647,561	45	512.247,499 647.660,313	13.815	45	512.247,499 647.660,313	46	512.243,01 647.673,047	13.502
46	512.243,01 647.673,047	47	512.237,119 647.686,266	14.472	47	512.237,119 647.686,266	48	512.232,185 647.701,25	15.775	48	512.232,185 647.701,25	49	512.230,694 647.705,364	4.376
49	512.230,694 647.705,364	50	512.230,385 647.706,417	1.097	50	512.230,385 647.706,417	51	512.226,555 647.713,048	7.658	51	512.226,555 647.713,048	1	512.223,325 647.718,639	6.457

** Lungimile segmentelor sunt determinate în planul de proiecție Stereo 70 și sunt rotunjite la 1 milimetru.

*** Distanța dintre puncte este formată din segmente cumulate ce sunt mai mici decât valoarea 1 milimetru.

**DATE DESPRE IMOBILUL NR. 3308**

Oficiul de Cadastru și Publicitate Imobiliară SUCEAVA
Biroul de Cadastru și Publicitate Imobiliară Vatra Dornei

A. Partea I. Descrierea imobilului

TEREN Extravilan

Adresa: Jud. Suceava

Nr. Crt	Nr cadastral Nr. topografic	Suprafața* (mp)	Observații / Referințe
A1	32644	9.542	Sector cadastral:15 Teren imprejmuit;

B. Partea II. Proprietari și acte

Inscrieri privitoare la dreptul de proprietate și alte drepturi reale		Referințe
11912 / 17/08/2017		
Act Administrativ nr. plan de amplasament și delimitare, din 08/08/2017 emis de PFA Irimescu Gheorghe Gabriel;		
B2	se notează actualizarea informațiilor cadastrale privind imobilul de sub A1	A1
15471 / 25/10/2017		
Act Notarial nr. 1061, din 25/10/2017 emis de Paziuc Camelia;		
B3	Intabulare, drept de PROPRIETATE, bun comun în devălmășie, dobândit prin Convenție, cota actuala 1/1, cota initiala 1/1	A1
	1) DOROFTIESE CONSTANTIN	
	2) DOROFTIESE OLTEA	

C. Partea III. SARCINI .

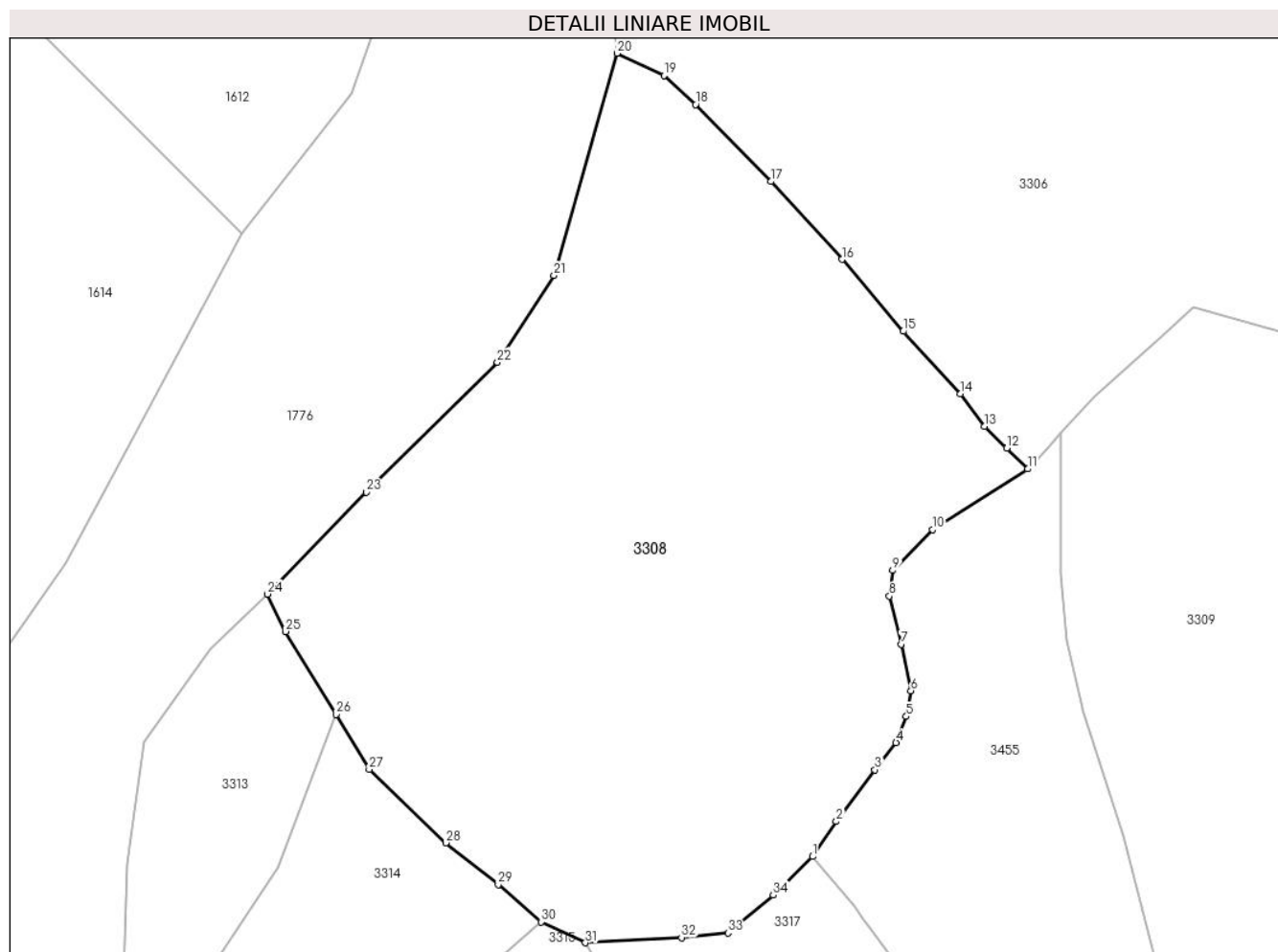
Inscrieri privind dezmembramintele dreptului de proprietate, drepturi reale de garanție și sarcini	Referințe
NU SUNT	

Anexa Nr. 1 La Partea I

Teren

Nr cadastral	Suprafața (mp)*	Observații / Referințe
32644	9.542	

* Suprafața este determinată în planul de proiecție Stereo 70.



Date referitoare la teren

Crt	Categorie folosință	Intravilan	Suprafața (mp)	Tarla	Parcelă	Nr. topo	Observații / Referințe
1	faneata	NU	9.542	-	-	-	

Lungime Segmente

1) Valorile lungimilor segmentelor sunt obținute din proiecție în plan.

Punct început	X / Y	Punct sfârșit	X / Y	Lungime segment (** (m)
1	512.083,766 647.583,072	2	512.087,616 647.588,768	6.875
3	512.093,894 647.597,143	4	512.097,317 647.601,522	5.558
5	512.098,987 647.605,795	6	512.099,721 647.609,935	4.205
7	512.098,124 647.617,512	8	512.096,248 647.625,318	8.028
9	512.096,781 647.629,461	10	512.103,205 647.636,097	9.236

Punct început	X / Y	Punct sfârșit	X / Y	Lungime segment (** (m)
2	512.087,616 647.588,768	3	512.093,894 647.597,143	10.467
4	512.097,317 647.601,522	5	512.098,987 647.605,795	4.588
6	512.099,721 647.609,935	7	512.098,124 647.617,512	7.743
8	512.096,248 647.625,318	9	512.096,781 647.629,461	4.177
10	512.103,205 647.636,097	11	512.118,667 647.645,92	18.318

Punct început	X / Y	Punct sfârșit	X / Y	Lungime segment (** (m)
11	512.118,667 647.645,92	12	512.115,266 647.649,258	4.765
13	512.111,633 647.652,824	14	512.107,767 647.658,113	6.551
15	512.098,465 647.668,217	16	512.088,54 647.679,874	15.31
17	512.076,985 647.692,497	18	512.064,792 647.704,971	17.443
19	512.059,663 647.709,7	20	512.052,05 647.713,303	8.423
21	512.041,817 647.677,258	22	512.032,645 647.663,201	16.785
23	512.011,329 647.642,161	24	511.995,368 647.625,615	22.99
25	511.998,284 647.619,555	26	512.006,443 647.606,094	15.741
27	512.011,84 647.597,188	28	512.024,252 647.585,293	17.192
29	512.032,775 647.578,507	30	512.039,715 647.572,478	9.193
31	512.046,915 647.569,094	32	512.062,508 647.569,933	15.616
33	512.070,059 647.570,677	34	512.077,4 647.576,803	9.561

Punct început	X / Y	Punct sfârșit	X / Y	Lungime segment (** (m)
12	512.115,266 647.649,258	13	512.111,633 647.652,824	5.091
14	512.107,767 647.658,113	15	512.098,465 647.668,217	13.734
16	512.088,54 647.679,874	17	512.076,985 647.692,497	17.113
18	512.064,792 647.704,971	19	512.059,663 647.709,7	6.976
20	512.052,05 647.713,303	21	512.041,817 647.677,258	37.469
22	512.032,645 647.663,201	23	512.011,329 647.642,161	29.951
24	511.995,368 647.625,615	25	511.998,284 647.619,555	6.725
26	512.006,443 647.606,094	27	512.011,84 647.597,188	10.414
28	512.024,252 647.585,293	29	512.032,775 647.578,507	10.895
30	512.039,715 647.572,478	31	512.046,915 647.569,094	7.956
32	512.062,508 647.569,933	33	512.070,059 647.570,677	7.588
34	512.077,4 647.576,803	1	512.083,766 647.583,072	8.935

** Lungimile segmentelor sunt determinate în planul de proiecție Stereo 70 și sunt rotunjite la 1 milimetru.

*** Distanța dintre puncte este formată din segmente cumulate ce sunt mai mici decât valoarea 1 milimetru.

**DATE DESPRE IMOBILUL NR. 3309**

Oficiul de Cadastru și Publicitate Imobiliară SUCEAVA
Biroul de Cadastru și Publicitate Imobiliară Vatra Dornei

A. Partea I. Descrierea imobilului

TEREN Necunoscut

Adresa: Loc. Pilugani, Str Pilugani, Jud. Suceava

Nr. Crt	Nr cadastral Nr. topografic	Suprafața* (mp)	Observații / Referințe
A1		40.632	Sector cadastral:15 Teren imprejmuit; Top 3238, 3236/1, 3236/2, 3243/2parte,3229/1(CF 2430 Dorna Candrenilor); Top 3236/3,3229/2 (CF 1013 Dorna Candrenilor)

B. Partea II. Proprietari și acte

Inscrieri privitoare la dreptul de proprietate și alte drepturi reale		Referințe
/		
Act Normativ nr. 7, din 13/03/1966 emis de PARLAMENTUL ROMANIEI;		
B1	Intabulare, drept de PROPRIETATE, dobândit prin Lege, cota actuala 1/1, cota initiala 1/1 1) NEIDENTIFICAT NEIDENTIFICAT	A1
Act Administrativ nr. 3472, din 13/04/2023 emis de PRIMARIA COMUNEI POIANA STAMPEI;		
B2	se noteaza posesia factica in favoarea lui 1) PILUG MELANIA 2) PILUG GAVRIL	A1

C. Partea III. SARCINI .

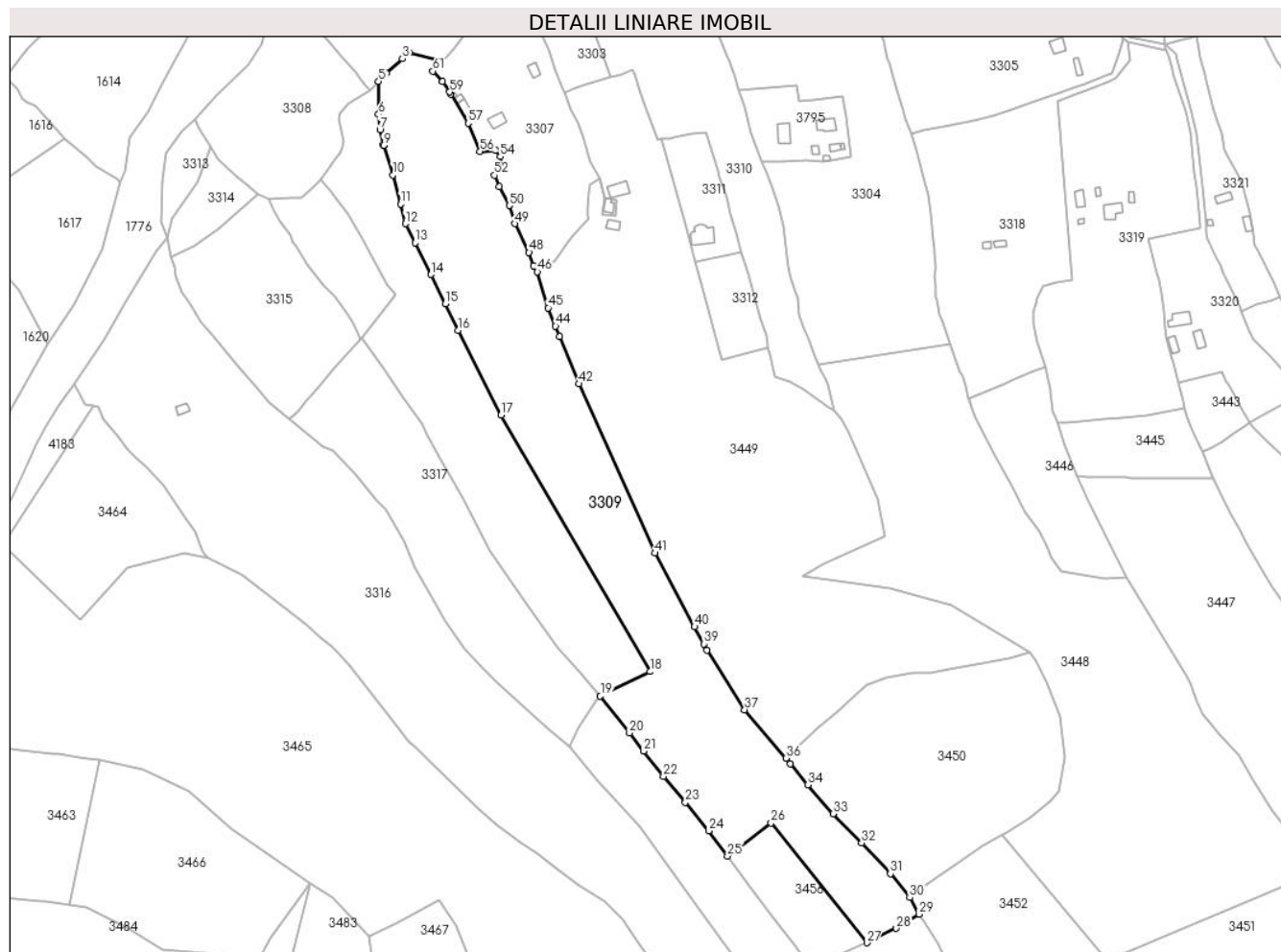
Inscrieri privind dezmembramintele dreptului de proprietate, drepturi reale de garanție și sarcini	Referințe
NU SUNT	

Anexa Nr. 1 La Partea I

Teren

Nr cadastral	Suprafața (mp)*	Observații / Referințe
	40.632	Top 3238, 3236/1, 3236/2, 3243/2parte,3229/1(CF 2430 Dorna Candrenilor);Top 3236/3,3229/2 (CF 1013 Dorna Candrenilor)

* Suprafața este determinată în planul de proiecție Stereo 70.



Date referitoare la teren

Crt	Categorie folosință	Intra vilan	Suprafața (mp)	Tarla	Parcelă	Nr. topo	Observații / Referințe
1	faneata	DA	10.322	-	-	-	
2	faneata	NU	1.620	-	-	-	
3	pasune	NU	13.994	-	-	-	
4	faneata	NU	9.401	-	-	-	
5	pasune	NU	5.296	-	-	-	

Lungime Segmente

1) Valorile lungimilor segmentelor sunt obținute din proiecție în plan.

Punct început	X / Y	Punct sfârșit	X / Y	Lungime segment	Punct început	X / Y	Punct sfârșit	X / Y	Lungime segment	Punct început	X / Y	Punct sfârșit	X / Y	Lungime segment
1	512.168,765 647.665,666	2	512.145,646 647.672,047	23.983	2	512.145,646 647.672,047	3	512.140,717 647.667,676	6.588	3	512.140,717 647.667,676	4	512.129,515 647.657,554	15.098
4	512.129,515 647.657,554	5	512.124,123 647.651,77	7.907	5	512.124,123 647.651,77	6	512.124,1 647.628,784	22.986	6	512.124,1 647.628,784	7	512.125,067 647.618,026	10.801

Punct început	X / Y	Punct sfârșit	X / Y	Lungime segment	Punct început	X / Y	Punct sfârșit	X / Y	Lungime segment	Punct început	X / Y	Punct sfârșit	X / Y	Lungime segment
7	512.125,067 647.618,026	8	512.127,567 647.607,191	11.12	8	512.127,567 647.607,191	9	512.127,605 647.607,027	0.168	9	512.127,605 647.607,027	10	512.134,132 647.586,358	21.675
10	512.134,132 647.586,358	11	512.139,451 647.565,809	21.226	11	512.139,451 647.565,809	12	512.142,835 647.552,151	14.071	12	512.142,835 647.552,151	13	512.149,604 647.538,855	14.92
13	512.149,604 647.538,855	14	512.160,605 647.516,623	24.805	14	512.160,605 647.516,623	15	512.170,758 647.496,105	22.893	15	512.170,758 647.496,105	16	512.179,906 647.477,617	20.627
16	512.179,906 647.477,617	17	512.209,726 647.418,314	66.378	17	512.209,726 647.418,314	18	512.314,108 647.238,891	207.577	18	512.314,108 647.238,891	19	512.279,213 647.221,703	38.898
19	512.279,213 647.221,703	20	512.299,597 647.195,986	32.816	20	512.299,597 647.195,986	21	512.309,604 647.183,32	16.142	21	512.309,604 647.183,32	22	512.323,385 647.165,541	22.495
22	512.323,385 647.165,541	23	512.338,799 647.147,433	23.78	23	512.338,799 647.147,433	24	512.355,107 647.127,596	25.68	24	512.355,107 647.127,596	25	512.368,184 647.109,857	22.038
25	512.368,184 647.109,857	26	512.398,737 647.132,964	38.307	26	512.398,737 647.132,964	27	512.465,655 647.049,205	107.208	27	512.465,655 647.049,205	28	512.486,333 647.059,337	23.027
28	512.486,333 647.059,337	29	512.502,06 647.069,139	18.532	29	512.502,06 647.069,139	30	512.495,642 647.080,806	13.316	30	512.495,642 647.080,806	31	512.482,197 647.097,596	21.51
31	512.482,197 647.097,596	32	512.461,995 647.119,182	29.565	32	512.461,995 647.119,182	33	512.442,074 647.139,496	28.452	33	512.442,074 647.139,496	34	512.424,542 647.159,753	26.79
34	512.424,542 647.159,753	35	512.412,364 647.174,404	19.051	35	512.412,364 647.174,404	36	512.409,156 647.178,263	5.018	36	512.409,156 647.178,263	37	512.380,162 647.212,243	44.669
37	512.380,162 647.212,243	38	512.353,972 647.253,926	49.228	38	512.353,972 647.253,926	39	512.351,632 647.258,275	4.939	39	512.351,632 647.258,275	40	512.345,173 647.270,281	13.633
40	512.345,173 647.270,281	41	512.317,454 647.321,799	58.502	41	512.317,454 647.321,799	42	512.264,336 647.440,208	129.778	42	512.264,336 647.440,208	43	512.250,877 647.473,338	35.759
43	512.250,877 647.473,338	44	512.247,977 647.480,478	7.706	44	512.247,977 647.480,478	45	512.242,75 647.493,343	13.886	45	512.242,75 647.493,343	46	512.235,185 647.518,549	26.317
46	512.235,185 647.518,549	47	512.232,652 647.522,94	5.069	47	512.232,652 647.522,94	48	512.229,335 647.532,099	9.741	48	512.229,335 647.532,099	49	512.219,334 647.552,2	22.452
49	512.219,334 647.552,2	50	512.215,72 647.564,864	13.17	50	512.215,72 647.564,864	51	512.208,392 647.578,044	15.08	51	512.208,392 647.578,044	52	512.205,273 647.586,163	8.697
52	512.205,273 647.586,163	53	512.209,729 647.592,798	7.992	53	512.209,729 647.592,798	54	512.209,284 647.599,085	6.303	54	512.209,284 647.599,085	55	512.205,966 647.603,294	5.36
55	512.205,966 647.603,294	56	512.195,074 647.602,799	10.903	56	512.195,074 647.602,799	57	512.186,747 647.622,454	21.346	57	512.186,747 647.622,454	58	512.174,825 647.642,971	23.729
58	512.174,825 647.642,971	59	512.173,922 647.644,304	1.61	59	512.173,922 647.644,304	60	512.168,844 647.651,803	9.057	60	512.168,844 647.651,803	61	512.162,19 647.659,012	9.81
61	512.162,19 647.659,012	1	512.168,765 647.665,666	9.354										

** Lungimile segmentelor sunt determinate în planul de proiecție Stereo 70 și sunt rotunjite la 1 milimetru.

*** Distanța dintre puncte este formată din segmente cumulate ce sunt mai mici decât valoarea 1 milimetru.

**DATE DESPRE IMOBILUL NR. 3310**

Oficiul de Cadastru și Publicitate Imobiliară SUCEAVA
Biroul de Cadastru și Publicitate Imobiliară Vatra Dornei

A. Partea I. Descrierea imobilului

TEREN Necunoscut

Adresa: Loc. Pilugani, Str Andrieni, Nr. 66, Jud. Suceava

Nr. Crt	Nr cadastral Nr. topografic	Suprafața* (mp)	Observații / Referințe
A1	32030	17.038	Sector cadastral:15 Teren imprejmuit;

Construcții

Crt	Nr cadastral Nr. topografic	Adresa	Observații / Referințe
A1.1	32030-C1	Loc. Pilugani, Str Andrieni, Nr. 66, Jud. Suceava	Nr. niveluri:1; S. construita la sol:64 mp; S. construita desfasurata:64 mp; Casa cu un singur nivel din lemn: Sc=64mp;Sd=64mp,fara certificat energetic si lift.
A1.2	32030	Loc. Pilugani, Str Andrieni, Nr. 66, Jud. Suceava	Nr. niveluri:1; S. construita la sol:48 mp; S. construita desfasurata:48 mp; Anexa cu un singur nivel din lemn: Sc=48mp;Sd=48mp.

B. Partea II. Proprietari și acte

Inscrieri privitoare la dreptul de proprietate și alte drepturi reale		Referințe
10456 / 07/09/2016		
Act Administrativ nr. 288, din 30/06/2016 emis de COMISIA JUD.SUCEAVA;		
B1	Intabulare, drept de PROPRIETATE, dobandit prin Reconstituire, cota actuala 1/1, cota initiala 1/1 1) CORNEA FELICIA	A1
/		
Act Administrativ nr. 2981, din 31/03/2023 emis de PRIMARIA COMUNEI POIANA STAMPEI;		
B2	Intabulare, drept de PROPRIETATE, dobandit prin Lege, cota actuala 1/1, cota initiala 1/1 1) CORNEA FELICIA	A1.1, A1.2

C. Partea III. SARCINI .

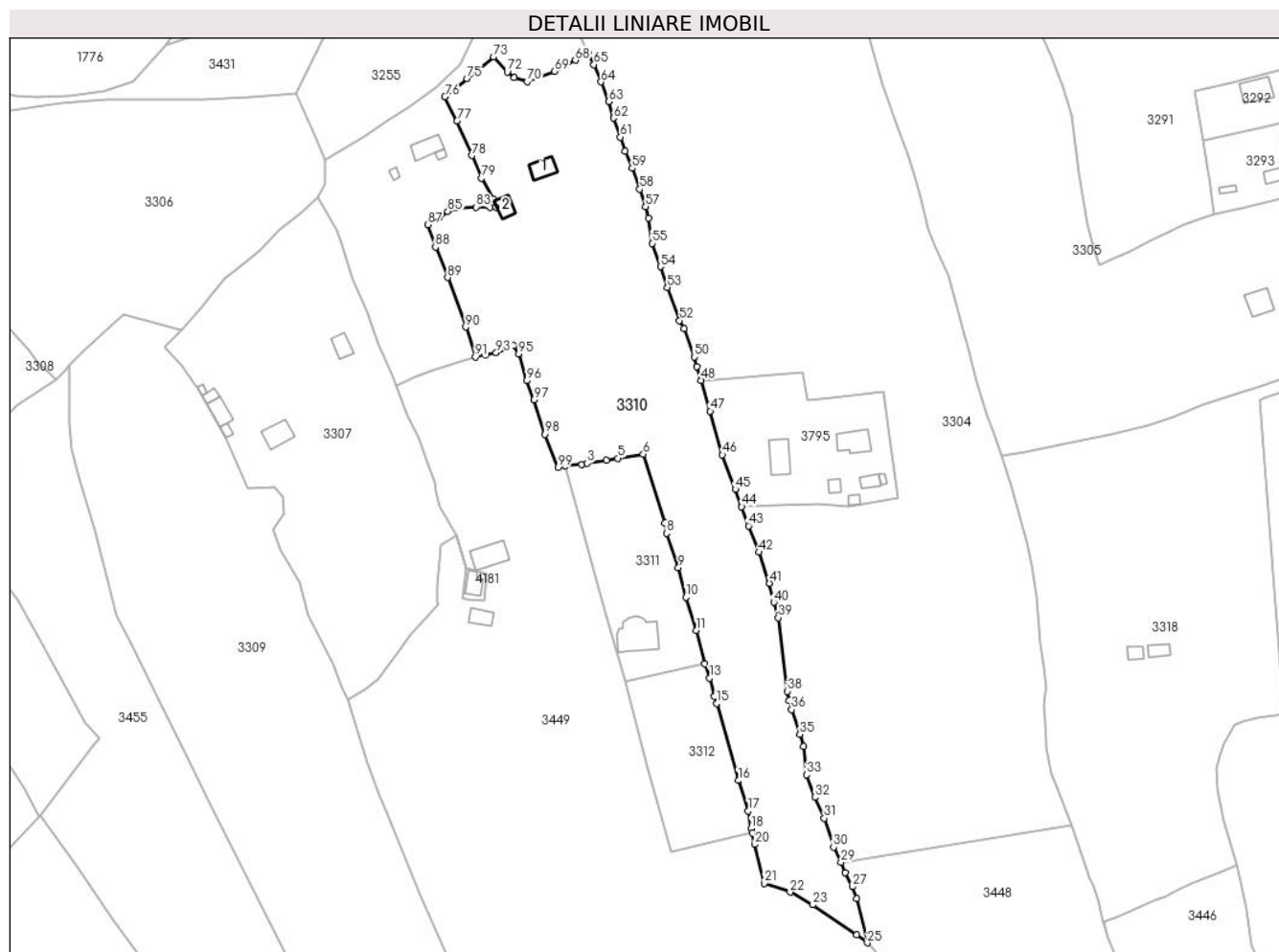
Inscrieri privind dezmembramintele dreptului de proprietate, drepturi reale de garanție și sarcini	Referințe
NU SUNT	

Anexa Nr. 1 La Partea I

Teren

Nr cadastral	Suprafața (mp)*	Observații / Referințe
32030	17.038	

* Suprafața este determinată în planul de proiecție Stereo 70.



Date referitoare la teren

Crt	Categorie folosință	Intravilan	Suprafața (mp)	Tarla	Parcelă	Nr. topo	Observații / Referințe
1	curți construcții	DA	277	-	-	-	Terenul este delimitat parțial cu gard și parțial tarusat
2	faneata	DA	6.681	-	-	-	Terenul este delimitat parțial cu gard și parțial tarusat
3	drum	DA	545	-	-	-	Terenul este delimitat parțial cu gard și parțial tarusat (DRUM ACCES)
4	faneata	DA	6.955	-	-	-	Terenul este delimitat parțial cu gard și parțial tarusat
5	faneata	NU	2.580	-	-	-	Terenul este delimitat parțial cu gard și parțial tarusat

Date referitoare la construcții

Crt	Număr	Destinație construcție	Supraf. (mp)	Situație juridică	Observații / Referințe
A1.1	32030-C1	construcții de locuințe	64	Cu acte	Nr. niveluri:1; S. construită la sol:64 mp; S. construită desfasurată:64 mp; Casa cu un singur nivel din lemn:Sc=64mp;Sd=64mp,fara certificat energetic și lift.
A1.2	32030	construcții anexa	48	Cu acte	Nr. niveluri:1; S. construită la sol:48 mp; S. construită desfasurată:48 mp; Anexa cu un singur nivel din lemn:Sc=48mp;Sd=48mp.

Lungime Segmente

1) Valorile lungimilor segmentelor sunt obținute din proiecție în plan.

Punct început	X / Y	Punct sfârșit	X / Y	Lungime segment	Punct început	X / Y	Punct sfârșit	X / Y	Lungime segment	Punct început	X / Y	Punct sfârșit	X / Y	Lungime segment
1	512.322,048 647.611,832	2	512.328,642 647.612,122	6.6	2	512.328,642 647.612,122	3	512.330,688 647.612,753	2.141	3	512.330,688 647.612,753	4	512.338,547 647.613,967	7.952
4	512.338,547 647.613,967	5	512.342,949 647.614,699	4.462	5	512.342,949 647.614,699	6	512.353,132 647.616,314	10.31	6	512.353,132 647.616,314	7	512.361,824 647.588,887	28.771
7	512.361,824 647.588,887	8	512.362,57 647.584,735	4.218	8	512.362,57 647.584,735	9	512.367,218 647.571,078	14.426	9	512.367,218 647.571,078	10	512.370,298 647.559,169	12.301
10	512.370,298 647.559,169	11	512.374,391 647.546,051	13.742	11	512.374,391 647.546,051	12	512.377,797 647.532,616	13.86	12	512.377,797 647.532,616	13	512.379,655 647.526,999	5.916
13	512.379,655 647.526,999	14	512.381,668 647.519,63	7.639	14	512.381,668 647.519,63	15	512.382,443 647.516,882	2.855	15	512.382,443 647.516,882	16	512.391,138 647.486,087	31.999
16	512.391,138 647.486,087	17	512.395,151 647.473,899	12.832	17	512.395,151 647.473,899	18	512.396,282 647.466,903	7.087	18	512.396,282 647.466,903	19	512.396,659 647.465,237	1.708
19	512.396,659 647.465,237	20	512.397,808 647.460,54	4.835	20	512.397,808 647.460,54	21	512.401,501 647.444,995	15.978	21	512.401,501 647.444,995	22	512.411,849 647.441,511	10.919
22	512.411,849 647.441,511	23	512.420,937 647.436,486	10.385	23	512.420,937 647.436,486	24	512.438,37 647.424,403	21.211	24	512.438,37 647.424,403	25	512.442,655 647.421,322	5.278
25	512.442,655 647.421,322	26	512.438,308 647.438,965	18.171	26	512.438,308 647.438,965	27	512.436,787 647.443,662	4.937	27	512.436,787 647.443,662	28	512.433,79 647.449,254	6.344
28	512.433,79 647.449,254	29	512.432,124 647.453,375	4.445	29	512.432,124 647.453,375	30	512.429,168 647.459,495	6.796	30	512.429,168 647.459,495	31	512.425,41 647.471,015	12.117
31	512.425,41 647.471,015	32	512.421,784 647.479,398	9.134	32	512.421,784 647.479,398	33	512.418,473 647.488,406	9.597	33	512.418,473 647.488,406	34	512.417,187 647.499,726	11.393
34	512.417,187 647.499,726	35	512.415,717 647.504,512	5.007	35	512.415,717 647.504,512	36	512.412,418 647.514,409	10.432	36	512.412,418 647.514,409	37	512.411,341 647.517,997	3.746
37	512.411,341 647.517,997	38	512.410,792 647.521,694	3.738	38	512.410,792 647.521,694	39	512.407,076 647.551,092	29.632	39	512.407,076 647.551,092	40	512.405,34 647.557,22	6.369
40	512.405,34 647.557,22	41	512.403,576 647.564,78	7.763	41	512.403,576 647.564,78	42	512.399,382 647.577,194	13.103	42	512.399,382 647.577,194	43	512.395,272 647.587,713	11.293
43	512.395,272 647.587,713	44	512.392,509 647.595,365	8.136	44	512.392,509 647.595,365	45	512.389,944 647.602,316	7.409	45	512.389,944 647.602,316	46	512.384,776 647.616,058	14.682
46	512.384,776 647.616,058	47	512.379,897 647.633,513	18.124	47	512.379,897 647.633,513	48	512.376,373 647.645,812	12.794	48	512.376,373 647.645,812	49	512.374,556 647.651,253	5.736
49	512.374,556 647.651,253	50	512.373,489 647.655,166	4.056	50	512.373,489 647.655,166	51	512.369,426 647.666,422	11.967	51	512.369,426 647.666,422	52	512.367,641 647.669,666	3.703
52	512.367,641 647.669,666	53	512.362,805 647.682,88	14.071	53	512.362,805 647.682,88	54	512.360,085 647.691,182	8.736	54	512.360,085 647.691,182	55	512.356,685 647.700,486	9.906
55	512.356,685 647.700,486	56	512.355,189 647.710,611	10.235	56	512.355,189 647.710,611	57	512.354,107 647.715,158	4.674	57	512.354,107 647.715,158	58	512.351,783 647.722,101	7.322
58	512.351,783 647.722,101	59	512.348,778 647.730,444	8.868	59	512.348,778 647.730,444	60	512.346,021 647.737,274	7.365	60	512.346,021 647.737,274	61	512.344,027 647.742,928	5.995
61	512.344,027 647.742,928	62	512.341,333 647.750,427	7.968	62	512.341,333 647.750,427	63	512.339,363 647.757,046	6.906	63	512.339,363 647.757,046	64	512.336,317 647.764,925	8.447
64	512.336,317 647.764,925	65	512.333,5 647.771,819	7.447	65	512.333,5 647.771,819	66	512.331,309 647.776,349	5.032	66	512.331,309 647.776,349	67	512.329,684 647.775,441	1.861
67	512.329,684 647.775,441	68	512.326,058 647.773,552	4.089	68	512.326,058 647.773,552	69	512.317,705 647.769,167	9.434	69	512.317,705 647.769,167	70	512.306,854 647.765,094	11.59
70	512.306,854 647.765,094	71	512.301,638 647.766,574	5.422	71	512.301,638 647.766,574	72	512.298,834 647.768,825	3.596	72	512.298,834 647.768,825	73	512.293,431 647.774,928	8.151
73	512.293,431 647.774,928	74	512.286,75 647.769,642	8.519	74	512.286,75 647.769,642	75	512.282,883 647.766,179	5.191	75	512.282,883 647.766,179	76	512.273,994 647.758,963	11.449
76	512.273,994 647.758,963	77	512.278,773 647.749,28	10.798	77	512.278,773 647.749,28	78	512.284,704 647.735,465	15.034	78	512.284,704 647.735,465	79	512.288,532 647.726,466	9.779
79	512.288,532 647.726,466	80	512.293,281 647.718,009	9.699	80	512.293,281 647.718,009	81	512.294,353 647.714,833	3.352	81	512.294,353 647.714,833	82	512.292,061 647.714,907	2.293
82	512.292,061 647.714,907	83	512.286,418 647.714,957	5.643	83	512.286,418 647.714,957	84	512.279,201 647.714,607	7.225	84	512.279,201 647.714,607	85	512.275,113 647.713,207	4.321
85	512.275,113 647.713,207	86	512.271,639 647.710,744	4.259	86	512.271,639 647.710,744	87	512.267,224 647.707,946	5.227	87	512.267,224 647.707,946	88	512.270,155 647.698,955	9.457
88	512.270,155 647.698,955	89	512.275,027 647.686,835	13.063	89	512.275,027 647.686,835	90	512.282,305 647.667,09	21.044	90	512.282,305 647.667,09	91	512.286,077 647.655,07	12.598
91	512.286,077 647.655,07	92	512.290,263 647.656,1	4.311	92	512.290,263 647.656,1	93	512.294,436 647.656,819	4.234	93	512.294,436 647.656,819	94	512.301,416 647.659,59	7.51
94	512.301,416 647.659,59	95	512.303,4 647.656,389	3.766	95	512.303,4 647.656,389	96	512.306,6 647.645,632	11.223	96	512.306,6 647.645,632	97	512.309,442 647.638,046	8.101

Punct început	X / Y	Punct sfârșit	X / Y	Lungime segment	Punct început	X / Y	Punct sfârșit	X / Y	Lungime segment	Punct început	X / Y	Punct sfârșit	X / Y	Lungime segment
97	512.309,442 647.638,046	98	512.313,988 647.624,279	14.498	98	512.313,988 647.624,279	99	512.319,146 647.611,12	14.134	99	512.319,146 647.611,12	1	512.322,048 647.611,832	2.988

** Lungimile segmentelor sunt determinate în planul de proiecție Stereo 70 și sunt rotunjite la 1 milimetru.

*** Distanța dintre puncte este formată din segmente cumulate ce sunt mai mici decât valoarea 1 milimetru.

**DATE DESPRE IMOBILUL NR. 3311**

Oficiul de Cadastru și Publicitate Imobiliară SUCEAVA
Biroul de Cadastru și Publicitate Imobiliară Vatra Dornei

A. Partea I. Descrierea imobilului

TEREN Intravilan

Adresa: Loc. Pilugani, Str Andrieni, Nr. 63, Jud. Suceava

Nr. Crt	Nr cadastral Nr. topografic	Suprafața* (mp)	Observații / Referințe
A1	30988	2.846	Sector cadastral:15 Teren imprejmuit;

Construcții

Crt	Nr cadastral Nr. topografic	Adresa	Observații / Referințe
A1.1	30988-C1	Loc. Pilugani, Str Andrieni, Nr. 63, Jud. Suceava	Nr. niveluri:4; S. construita la sol:192 mp; S. construita desfasurata:517 mp; Locuinta S+P+1E+M din beton, zidarie si lemn; S.c=192mp (inclusiv terase si scari acces); A.c-subsol =65mp ;A.c-parter=192mp; A.c-etaj 1 = 153; A.c-mansarda = 107mp; S.d= 517 mp (inclusiv terase si scari acces); fara certificat energetic si fara lift - in faza de executie. Locuinta este executata in proportie de aprox.75 %.

B. Partea II. Proprietari și acte

Inscrieri privitoare la dreptul de proprietate și alte drepturi reale		Referințe
5417 / 04/04/2014		
Act Notarial nr. 814, din 03/04/2014 emis de Vasilit Niculina;		
B2	Intabulare, drept de PROPRIETATE bun propriu, dobandit prin Conventie, cota actuala 1/1, cota initiala 1/1 1) PILUG DĂNUȚA	A1
10413 / 06/09/2016		
Act Administrativ nr. 5757, din 05/09/2016 emis de Primăria comunei Poiana Stampei (proces-verbal de receptie partială a lucrărilor nr.5756 din 05.09.2016);		
B3	Intabulare, drept de PROPRIETATE, dobandit prin Construire, cota actuala 1/1, cota initiala 1/1 1) PILUG DĂNUTA	A1.1
B4	se notează evidentierea constructiei C1 cu destinatia de locuintă, realizată pe stadii de executie	A1, A1.1

C. Partea III. SARCINI

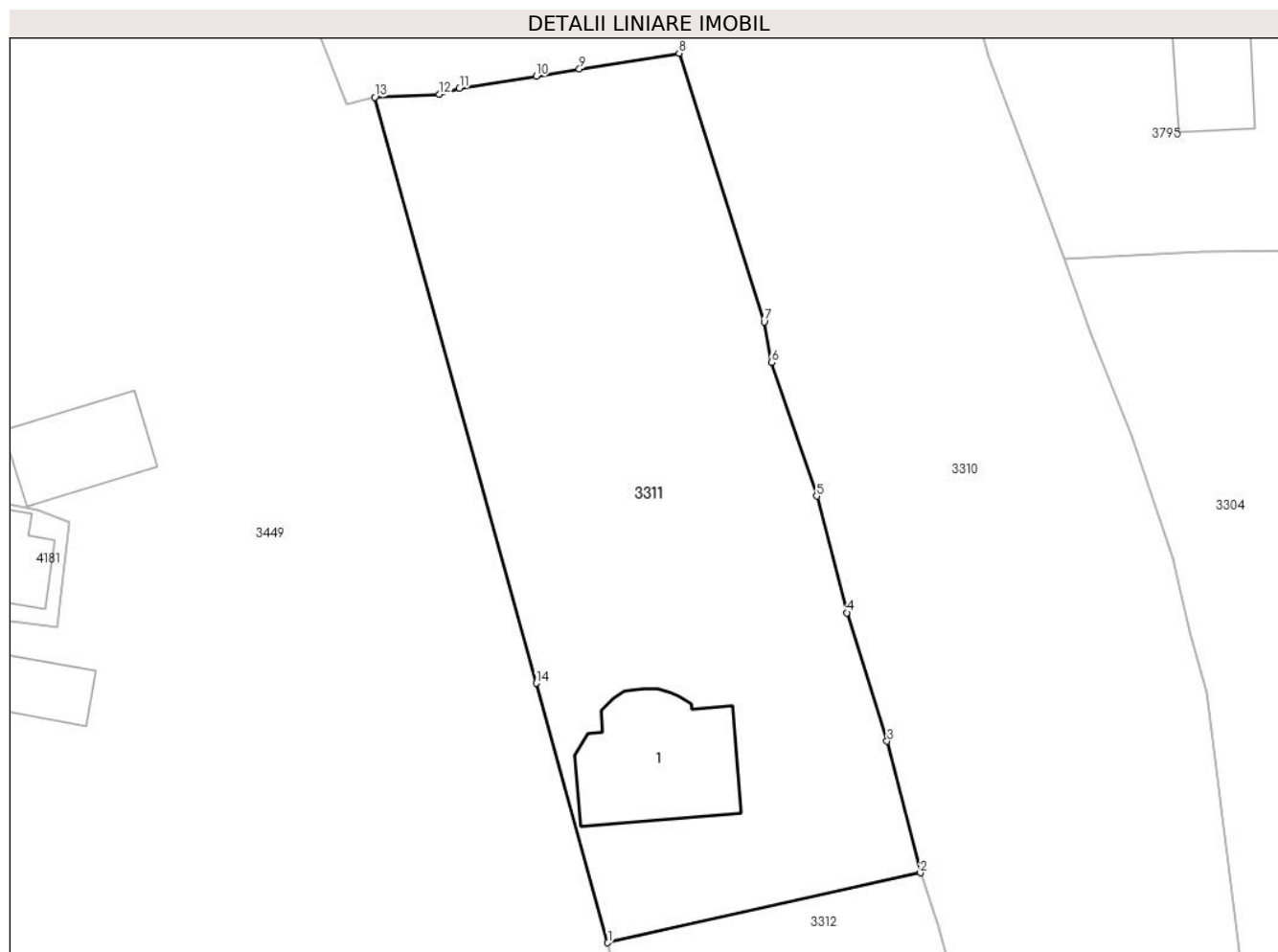
Inscrieri privind dezmembramintele dreptului de proprietate, drepturi reale de garanție și sarcini		Referințe
2730 / 20/02/2014		
Act Administrativ nr. proces-verbal emis în dosar 587/1981, din 12/02/1982 emis de Judecătoria Câmpulung Moldovenesc;		
C2	se notează radierea înscrierii de sub C1	A1

Anexa Nr. 1 La Partea I

Teren

Nr cadastral	Suprafața (mp)*	Observații / Referințe
30988	2.846	

* Suprafața este determinată în planul de proiecție Stereo 70.



Date referitoare la teren

Crt	Categorie folosință	Intravilan	Suprafața (mp)	Tarla	Parcelă	Nr. topo	Observații / Referințe
1	curți construcții	DA	903	-	-	-	Terenul este delimitat parțial cu gard și parțial tarusat.
2	faneata	DA	1.468	-	-	-	Terenul este delimitat parțial cu gard și parțial tarusat.
3	faneata	DA	217	-	-	-	
4	drum	DA	257	-	-	-	

Date referitoare la construcții

Crt	Număr	Destinație construcție	Supraf. (mp)	Situație juridică	Observații / Referințe
A1.1	30988-C1	construcții de locuințe	192	Cu acte	Nr. niveluri:4; S. construita la sol:192 mp; S. construita desfasurata:517 mp; Locuinta S+P+1E+M din beton, zidarie și lemn; S. c=192mp (inclusiv terase și scări acces); A.c-subsol =65mp ;A.c-parter=192mp; A.c-etaj 1 = 153; A.c-mansarda = 107mp; S.d= 517 mp (inclusiv terase și scări acces); fara certificat energetic și fara lift - în faza de execuție. Locuinta este executata în proporție de aprox.75 %.

Lungime Segmente

1) Valorile lungimilor segmentelor sunt obținute din proiecție în plan.

Punct început	X / Y	Punct sfârșit	X / Y	Lungime segment (** (m)
1	512.345,844 647.525,472	2	512.377,797 647.532,616	32.742
2	512.377,797 647.532,616	3	512.374,391 647.546,051	13.86
3	512.374,391 647.546,051	4	512.370,298 647.559,169	13.742
4	512.370,298 647.559,169	5	512.367,218 647.571,078	12.301
5	512.367,218 647.571,078	6	512.362,57 647.584,735	14.426
6	512.362,57 647.584,735	7	512.361,824 647.588,887	4.218
7	512.361,824 647.588,887	8	512.353,132 647.616,314	28.771
8	512.353,132 647.616,314	9	512.342,949 647.614,699	10.31
9	512.342,949 647.614,699	10	512.338,547 647.613,967	4.462
10	512.338,547 647.613,967	11	512.330,688 647.612,753	7.952
11	512.330,688 647.612,753	12	512.328,642 647.612,122	2.141
12	512.328,642 647.612,122	13	512.322,048 647.611,832	6.6
13	512.322,048 647.611,832	14	512.338,54 647.551,971	62.091
14	512.338,54 647.551,971	1	512.345,844 647.525,472	27.487

** Lungimile segmentelor sunt determinate în planul de proiecție Stereo 70 și sunt rotunjite la 1 milimetru.

*** Distanța dintre puncte este formată din segmente cumulate ce sunt mai mici decât valoarea 1 milimetru.

**DATE DESPRE IMOBILUL NR. 3312**

Oficiul de Cadastru și Publicitate Imobiliară SUCEAVA
Biroul de Cadastru și Publicitate Imobiliară Vatra Dornei

A. Partea I. Descrierea imobilului

TEREN Necunoscut

Adresa: Loc. Pilugani, Jud. Suceava

Nr. Crt	Nr cadastral Nr. topografic	Suprafața* (mp)	Observații / Referințe
A1	30985	2.352	Sector cadastral:15 Teren neimprejmuit;

B. Partea II. Proprietari și acte

Inscrieri privitoare la dreptul de proprietate și alte drepturi reale		Referințe
9067 / 01/08/2013		
Hotarare Judecatoreasca nr. 1587, din 19/06/1980 emis de Judecătoria Câmpulung Moldovenesc;		
B1	Intabulare, drept de PROPRIETATE, dobandit prin Hotarare Judecatoreasca, cota actuala 1/1, cota initiala 1/1 1) PILUG MELANIA	A1

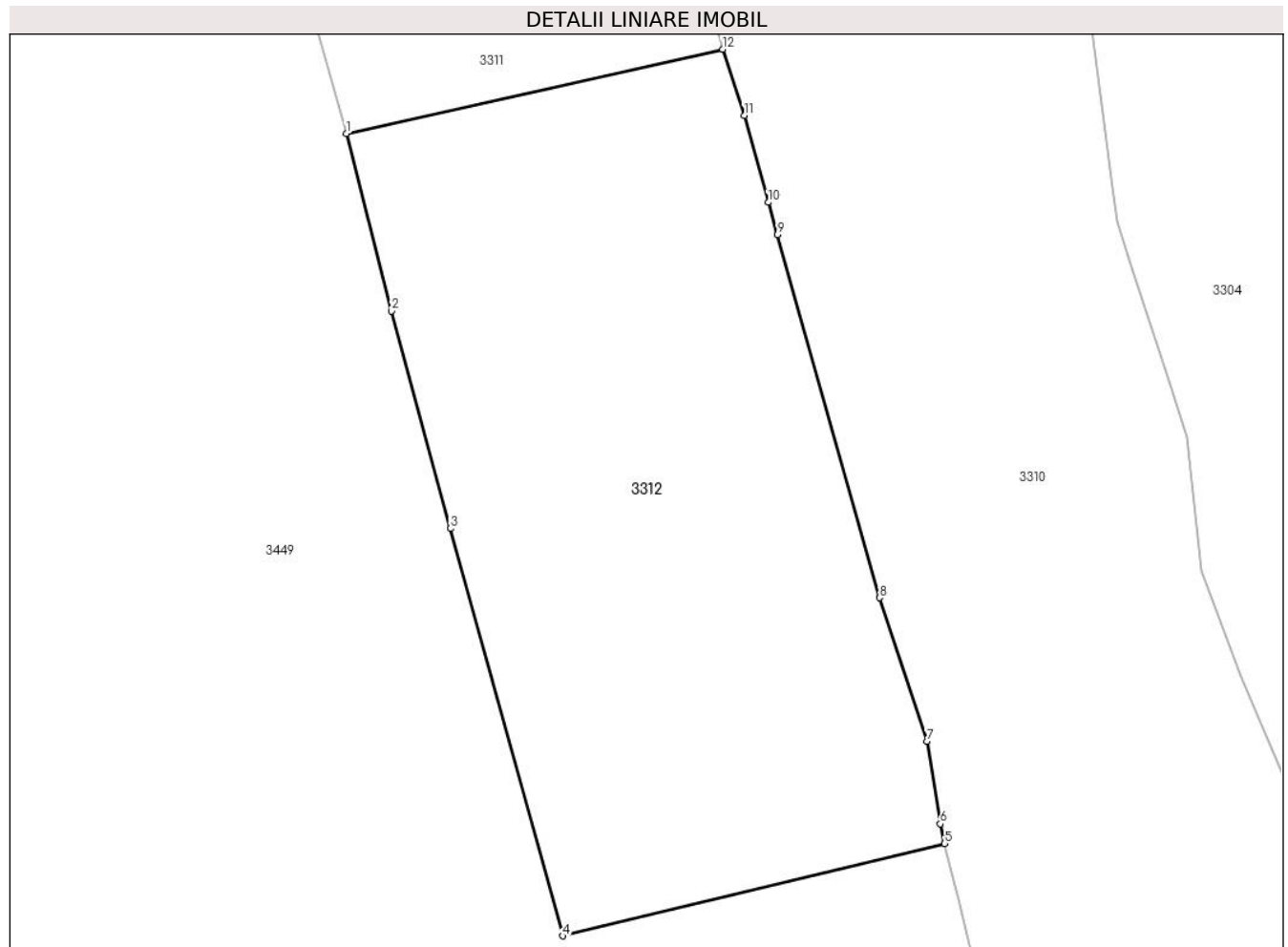
C. Partea III. SARCINI

Inscrieri privind dezmembramintele dreptului de proprietate, drepturi reale de garanție și sarcini		Referințe
9067 / 01/08/2013		
Hotarare Judecatoreasca nr. 1587, din 19/06/1980 emis de Judecătoria Câmpulung Moldovenesc;		
C1	se notează obligația de plată a proprietarei tabulare pentru suma de 2362 ROL în favoarea lui Spînu Floarea, ca urmare a lichidării pasivului succesoral	A1

Teren

Nr cadastral	Suprafața (mp)*	Observații / Referințe
30985	2.352	

* Suprafața este determinată în planul de proiecție Stereo 70.



Date referitoare la teren

Crt	Categorie folosință	Intra vilan	Suprafața (mp)	Tarla	Parcelă	Nr. topo	Observații / Referințe
1	faneata	DA	571	-	-	-	Terenul este delimitat partial cu gard si partial tarusat
2	faneata	NU	831	-	-	-	Terenul este delimitat partial cu gard si partial tarusat
3	pasune	NU	950	-	-	-	

Lungime Segmente

1) Valorile lungimilor segmentelor sunt obținute din proiecție în plan.

Punct început	X / Y	Punct sfârșit	X / Y	Lungime segment (** (m)
1	512.345,844 647.525,472	2	512.349,68 647.510,408	15.545
2	512.349,68 647.510,408	3	512.354,69 647.491,964	19.112
3	512.354,69 647.491,964	4	512.364,233 647.457,406	35.851

Punct început	X / Y	Punct sfârșit	X / Y	Lungime segment (** (m)
4	512.364,233 647.457,406	5	512.396,659 647.465,237	33.358
5	512.396,659 647.465,237	6	512.396,282 647.466,903	1.708
6	512.396,282 647.466,903	7	512.395,151 647.473,899	7.087
7	512.395,151 647.473,899	8	512.391,138 647.486,087	12.832
8	512.391,138 647.486,087	9	512.382,443 647.516,882	31.999
9	512.382,443 647.516,882	10	512.381,668 647.519,63	2.855
10	512.381,668 647.519,63	11	512.379,655 647.526,999	7.639
11	512.379,655 647.526,999	12	512.377,797 647.532,616	5.916
12	512.377,797 647.532,616	1	512.345,844 647.525,472	32.742

** Lungimile segmentelor sunt determinate în planul de proiecție Stereo 70 și sunt rotunjite la 1 milimetru.

*** Distanța dintre puncte este formată din segmente cumulate ce sunt mai mici decât valoarea 1 milimetru.

**DATE DESPRE IMOBILUL NR. 3313**

Oficiul de Cadastru și Publicitate Imobiliară SUCEAVA
Biroul de Cadastru și Publicitate Imobiliară Vatra Dornei

A. Partea I. Descrierea imobilului

TEREN Extravilan

Adresa: Jud. Suceava

Nr. Crt	Nr cadastral Nr. topografic	Suprafața* (mp)	Observații / Referințe
A1		1.438	Sector cadastral:15 Teren neimprejmuit; Top.4873parte(CF I Tabula Tarii -Dorna Candrenilor);Top.3260,3261 (CF718 Dorna Candrenilor -CFE 31450 Poiana Stampei)

B. Partea II. Proprietari și acte

Inscrieri privitoare la dreptul de proprietate și alte drepturi reale		Referințe
/		
Act Normativ nr. 7, din 13/03/1996 emis de PARLAMENTUL ROMANIEI;		
B1	Intabulare, drept de PROPRIETATE, dobândit prin Lege, cota actuala 1/1, cota initiala 1/1 1) NEIDENTIFICAT NEIDENTIFICAT	A1
Act Administrativ nr. 9678, din 15/12/2023 emis de PRIMARIA COMUNEI POIANA STAMPEI;		
B2	SE NOTEAZA POSESIA FAPTICA IN FAVOAREA LUI 1) TARAN MARIA 2) TARAN TRIFON	A1

C. Partea III. SARCINI .

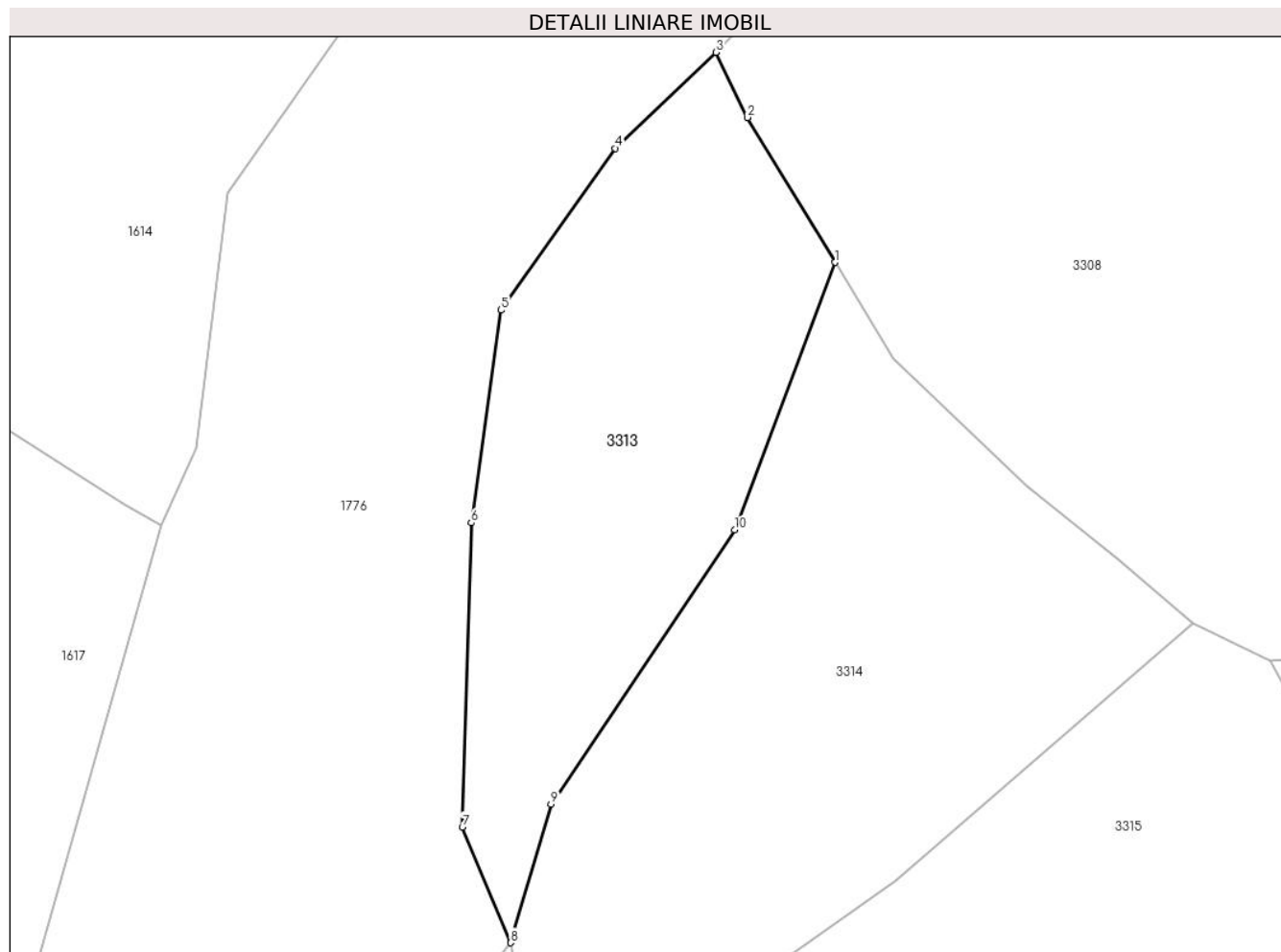
Inscrieri privind dezmembramintele dreptului de proprietate, drepturi reale de garanție și sarcini	Referințe
NU SUNT	

Anexa Nr. 1 La Partea I

Teren

Nr cadastral	Suprafața (mp)*	Observații / Referințe
	1.438	Top.4873parte(CF I Tabula Tarii -Dorna Candrenilor);Top.3260,3261 (CF718 Dorna Candrenilor -CFE 31450 Poiana Stampei)

* Suprafața este determinată în planul de proiecție Stereo 70.



Date referitoare la teren

Crt	Categorie folosință	Intra vilan	Suprafața (mp)	Tarla	Parcelă	Nr. topo	Observații / Referințe
1	pasune	NU	1.438	-	-	-	

Lungime Segmente

1) Valorile lungimilor segmentelor sunt obținute din proiecție în plan.

Punct început	X / Y	Punct sfârșit	X / Y	Lungime segment (** (m)
1	512.006,443 647.606,094	2	511.998,284 647.619,555	15.741
2	511.998,284 647.619,555	3	511.995,368 647.625,615	6.725
3	511.995,368 647.625,615	4	511.986,006 647.616,695	12.931
4	511.986,006 647.616,695	5	511.975,383 647.601,646	18.421
5	511.975,383 647.601,646	6	511.972,599 647.581,859	19.982

Punct început	X / Y	Punct sfârșit	X / Y	Lungime segment (** (m)
6	511.972,599 647.581,859	7	511.971,786 647.553,59	28.281
7	511.971,786 647.553,59	8	511.976,267 647.542,818	11.667
8	511.976,267 647.542,818	9	511.980,04 647.555,709	13.432
9	511.980,04 647.555,709	10	511.997,114 647.581,206	30.686
10	511.997,114 647.581,206	1	512.006,443 647.606,094	26.579

** Lungimile segmentelor sunt determinate în planul de proiecție Stereo 70 și sunt rotunjite la 1 milimetru.

*** Distanța dintre puncte este formată din segmente cumulate ce sunt mai mici decât valoarea 1 milimetru.

**DATE DESPRE IMOBILUL NR. 3314**

Oficiul de Cadastru și Publicitate Imobiliară SUCEAVA
Biroul de Cadastru și Publicitate Imobiliară Vatra Dornei

A. Partea I. Descrierea imobilului

TEREN Extravilan

Adresa: Jud. Suceava

Nr. Crt	Nr cadastral Nr. topografic	Suprafața* (mp)	Observații / Referințe
A1	34252	2.105	Sector cadastral:15 Teren imprejmuit;

B. Partea II. Proprietari și acte

Inscrieri privitoare la dreptul de proprietate și alte drepturi reale		Referințe
8503 / 02/06/2021		
Act Notarial nr. 853, din 21/05/2021 emis de BIN Rey Oltica-Veronica (act administrativ nr 3561 din 23.04.2021, emis de Primaria Poiana Stampei);		
B1	se notează POSESIA asupra imobilului	A1
	1) ȚĂRAN TRIFON 2) ȚĂRAN MARIA	
/		
Act Normativ nr. 7, din 13/03/1996 emis de PARLAMENTUL ROMANIEI;		
B2	Intabulare, drept de PROPRIETATE, dobandit prin Lege, cota actuala 1/1, cota initiala 1/1	A1
	1) NEIDENTIFICAT NEIDENTIFICAT	

C. Partea III. SARCINI .

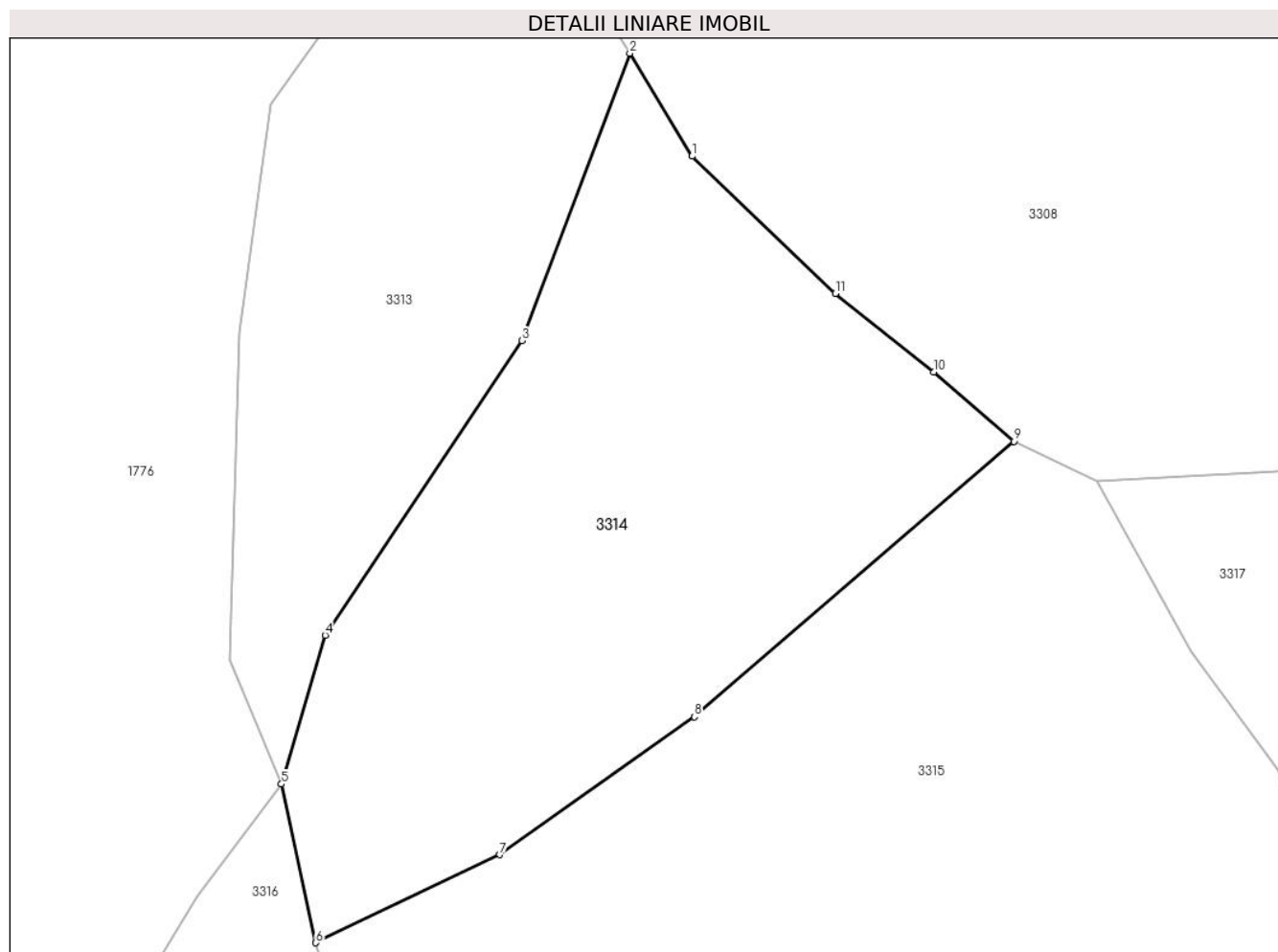
Inscrieri privind dezmembramintele dreptului de proprietate, drepturi reale de garanție și sarcini	Referințe
NU SUNT	

Anexa Nr. 1 La Partea I

Teren

Nr cadastral	Suprafața (mp)*	Observații / Referințe
34252	2.105	

* Suprafața este determinată în planul de proiecție Stereo 70.



Date referitoare la teren

Crt	Categorie folosință	Intravilan	Suprafața (mp)	Tarla	Parcelă	Nr. topo	Observații / Referințe
1	pasune	NU	2.105	-	-	-	delimitat parțial cu gard de lemn

Lungime Segmente

1) Valorile lungimilor segmentelor sunt obținute din proiecție în plan.

Punct început	X / Y	Punct sfârșit	X / Y	Lungime segment (** (m)
1	512.011,84 647.597,188	2	512.006,443 647.606,094	10.414
2	512.006,443 647.606,094	3	511.997,114 647.581,206	26.579
3	511.997,114 647.581,206	4	511.980,04 647.555,709	30.686
4	511.980,04 647.555,709	5	511.976,267 647.542,818	13.432
5	511.976,267 647.542,818	6	511.979,23 647.529,074	14.06

Punct început	X / Y	Punct sfârșit	X / Y	Lungime segment (** (m)
6	511.979,23 647.529,074	7	511.995,187 647.536,699	17.685
7	511.995,187 647.536,699	8	512.012,042 647.548,626	20.648
8	512.012,042 647.548,626	9	512.039,715 647.572,478	36.534
9	512.039,715 647.572,478	10	512.032,775 647.578,507	9.193
10	512.032,775 647.578,507	11	512.024,252 647.585,293	10.895
11	512.024,252 647.585,293	1	512.011,84 647.597,188	17.192

** Lungimile segmentelor sunt determinate în planul de proiecție Stereo 70 și sunt rotunjite la 1 milimetru.

*** Distanța dintre puncte este formată din segmente cumulate ce sunt mai mici decât valoarea 1 milimetru.

**DATE DESPRE IMOBILUL NR. 3315**

Oficiul de Cadastru și Publicitate Imobiliară SUCEAVA
Biroul de Cadastru și Publicitate Imobiliară Vatra Dornei

A. Partea I. Descrierea imobilului

TEREN Necunoscut

Adresa: Loc. Pilugani, Jud. Suceava

Nr. Crt	Nr cadastral Nr. topografic	Suprafața* (mp)	Observații / Referințe
A1		10.741	Sector cadastral:15 Teren neimprejmuit; Top.3258,3259,3252 (CF 718 Dorna Candrenilor)

B. Partea II. Proprietari și acte

Inscrieri privitoare la dreptul de proprietate și alte drepturi reale		Referințe
/		
Act Normativ nr. 7, din 13/03/1996 emis de PARLAMENTUL ROMANIEI;		
B1	Intabulare, drept de PROPRIETATE, dobandit prin Lege, cota actuala 1/1, cota initiala 1/1 1) NEIDENTIFICAT NEIDENTIFICAT	A1
Act Administrativ nr. 1884, din 01/03/2023 emis de PRIMARIA COMUNEI POIANA STAMPEI;		
B2	SE NOTEAZA POSESIA FAPTICA IN FAVOAREA LUI 1) ȚĂRAN VIORICA	A1

C. Partea III. SARCINI .

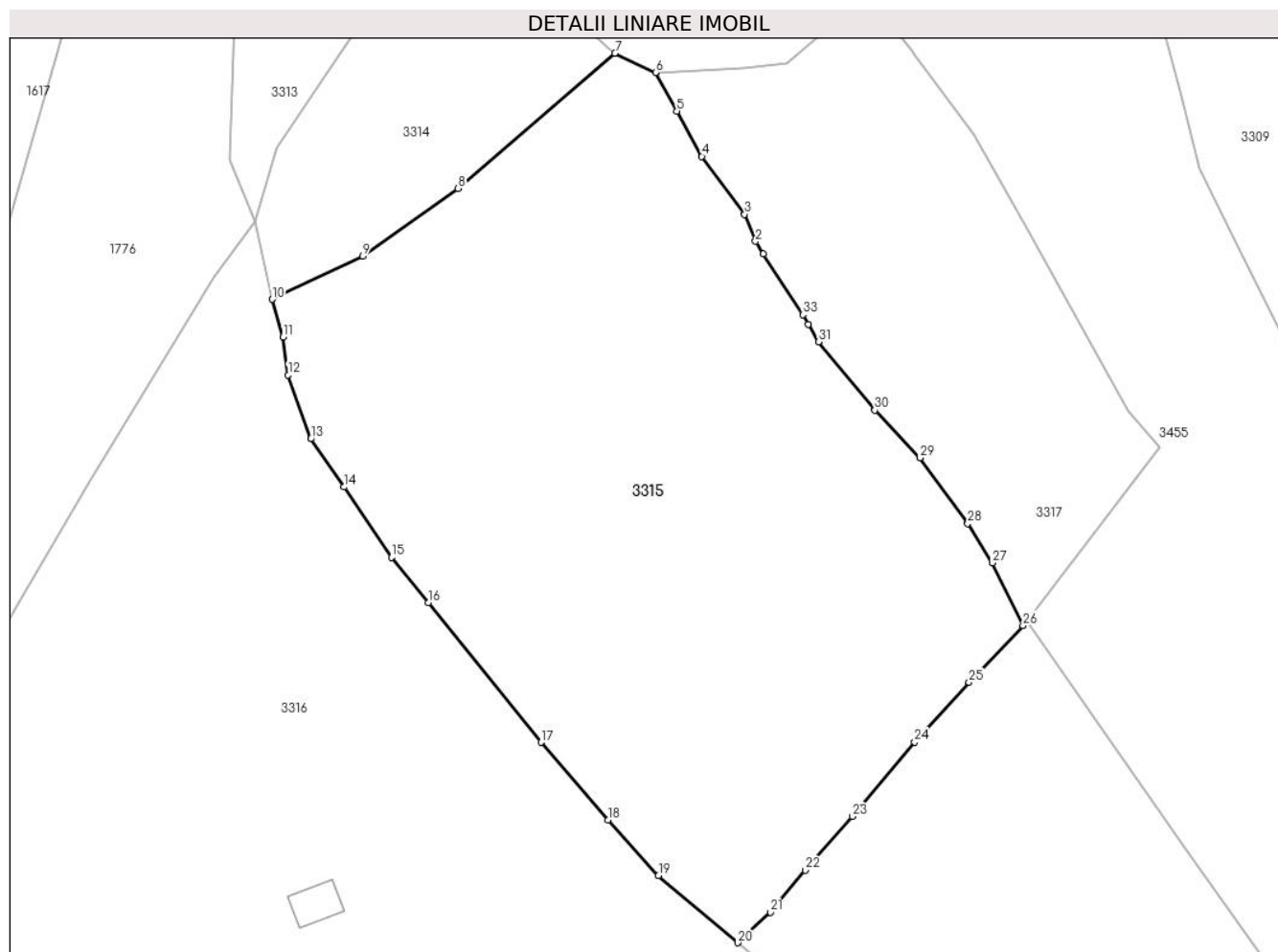
Inscrieri privind dezmembramintele dreptului de proprietate, drepturi reale de garanție și sarcini	Referințe
NU SUNT	

Anexa Nr. 1 La Partea I

Teren

Nr cadastral	Suprafața (mp)*	Observații / Referințe
	10.741	Top.3258,3259,3252 (CF 718 Dorna Candrenilor)

* Suprafața este determinată în planul de proiecție Stereo 70.



Date referitoare la teren

Crt	Categorie folosință	Intravilan	Suprafața (mp)	Tarla	Parcelă	Nr. topo	Observații / Referințe
1	pasune	DA	1.212	-	-	-	
2	pasune	NU	6.898	-	-	-	
3	pasune	NU	2.632	-	-	-	

Lungime Segmente

1) Valorile lungimilor segmentelor sunt obținute din proiecție în plan.

Punct început	X / Y	Punct sfârșit	X / Y	Lungime segment (** (m))
1	512.065,928 647.537,052	2	512.064,564 647.539,314	2.641
3	512.062,63 647.544,064	4	512.055,06 647.554,289	12.722
5	512.050,67 647.562,268	6	512.046,915 647.569,094	7.791
7	512.039,715 647.572,478	8	512.012,042 647.548,626	36.534

Punct început	X / Y	Punct sfârșit	X / Y	Lungime segment (** (m))
2	512.064,564 647.539,314	3	512.062,63 647.544,064	5.129
4	512.055,06 647.554,289	5	512.050,67 647.562,268	9.107
6	512.046,915 647.569,094	7	512.039,715 647.572,478	7.956
8	512.012,042 647.548,626	9	511.995,187 647.536,699	20.648

Punct început	X / Y	Punct sfârșit	X / Y	Lungime segment (** (m)
9	511.995,187 647.536,699	10	511.979,23 647.529,074	17.685
11	511.981,177 647.522,424	12	511.982,049 647.515,734	6.747
13	511.986,076 647.504,466	14	511.991,953 647.495,958	10.34
15	512.000,272 647.483,555	16	512.006,815 647.475,589	10.309
17	512.026,69 647.450,911	18	512.038,494 647.437,242	18.06
19	512.047,424 647.427,429	20	512.061,388 647.415,565	18.323
21	512.067,162 647.420,959	22	512.073,303 647.428,387	9.638
23	512.081,682 647.437,841	24	512.092,637 647.450,961	17.092
25	512.102,247 647.461,533	26	512.111,786 647.471,537	13.823
27	512.106,341 647.482,555	28	512.102,018 647.489,528	8.204
29	512.093,587 647.501,114	30	512.085,632 647.509,502	11.56
31	512.075,682 647.521,574	32	512.073,871 647.524,688	3.602
33	512.072,915 647.526,33	1	512.065,928 647.537,052	12.798

Punct început	X / Y	Punct sfârșit	X / Y	Lungime segment (** (m)
10	511.979,23 647.529,074	11	511.981,177 647.522,424	6.929
12	511.982,049 647.515,734	13	511.986,076 647.504,466	11.966
14	511.991,953 647.495,958	15	512.000,272 647.483,555	14.935
16	512.006,815 647.475,589	17	512.026,69 647.450,911	31.686
18	512.038,494 647.437,242	19	512.047,424 647.427,429	13.268
20	512.061,388 647.415,565	21	512.067,162 647.420,959	7.902
22	512.073,303 647.428,387	23	512.081,682 647.437,841	12.633
24	512.092,637 647.450,961	25	512.102,247 647.461,533	14.287
26	512.111,786 647.471,537	27	512.106,341 647.482,555	12.29
28	512.102,018 647.489,528	29	512.093,587 647.501,114	14.329
30	512.085,632 647.509,502	31	512.075,682 647.521,574	15.644
32	512.073,871 647.524,688	33	512.072,915 647.526,33	1.9

** Lungimile segmentelor sunt determinate în planul de proiecție Stereo 70 și sunt rotunjite la 1 milimetru.

*** Distanța dintre puncte este formată din segmente cumulate ce sunt mai mici decât valoarea 1 milimetru.

**DATE DESPRE IMOBILUL NR. 3316**

Oficiul de Cadastru și Publicitate Imobiliară SUCEAVA
Biroul de Cadastru și Publicitate Imobiliară Vatra Dornei

A. Partea I. Descrierea imobilului

TEREN Extravilan

Adresa: Jud. Suceava

Nr. Crt	Nr cadastral Nr. topografic	Suprafața* (mp)	Observații / Referințe
A1	34227	Din acte: 57.511 Masurata: 57.424	Sector cadastral:15 Teren imprejmuit;

Construcții

Crt	Nr cadastral Nr. topografic	Adresa	Observații / Referințe
A1.1	34227-C1	Jud. Suceava	Nr. niveluri:1; S. construita la sol:50 mp; S. construita desfasurata:50 mp; grajd din (L) construit in 1982, Sd=50mp (fara acte)

B. Partea II. Proprietari și acte

Inscrieri privitoare la dreptul de proprietate și alte drepturi reale		Referințe
3807 / 09/12/1994		
Hotarare Judecatoreasca nr. 2355, din 01/09/1994 emis de Judecătoria Câmpulung Moldovenesc (SENTINTA CIVILA);		
B1	Intabulare, drept de PROPRIETATE, dobandit prin Hotarare Judecatoreasca, cota actuala 1/1, cota initiala 1/1 1) TARAN TRIFAN, LIPSA CNP	A1
8504 / 02/06/2021		
Act Administrativ nr. plan de amplasament și delimitare, din 14/04/2021 emis de PFA Fediuc Rudi;		
B2	se notează actualizarea informațiilor tehnice	A1
/		
Act Administrativ nr. 2981, din 31/01/2023 emis de PRIMARIA COMUNEI POIANA STAMPEI;		
B3	Intabulare, drept de PROPRIETATE, dobandit prin Lege, cota actuala 1/1, cota initiala 1/1 1) TARAN TRIFAN, LIPSA CNP	A1.1

C. Partea III. SARCINI .

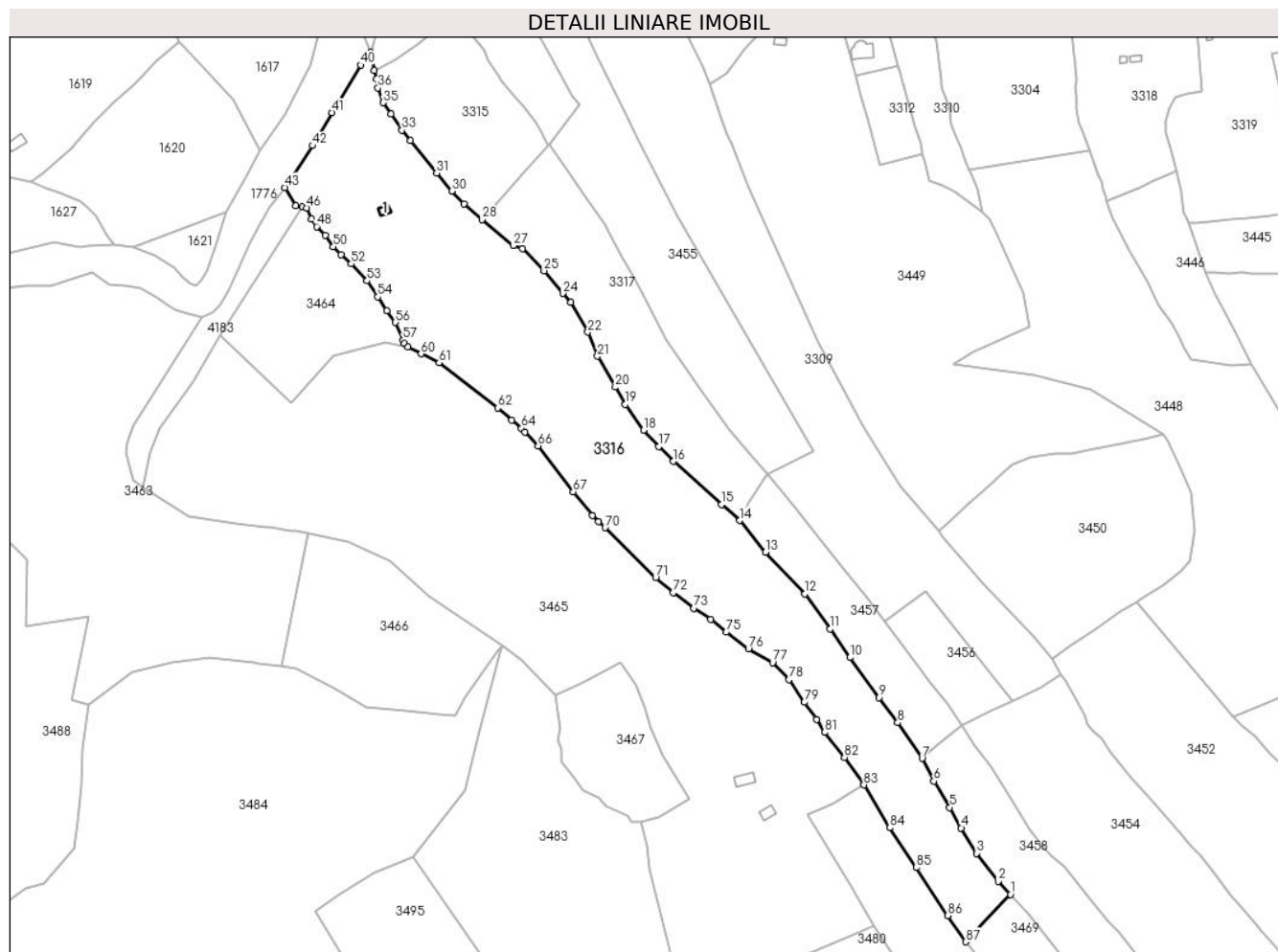
Inscrieri privind dezmembramintele dreptului de proprietate, drepturi reale de garanție și sarcini	Referințe
NU SUNT	

Anexa Nr. 1 La Partea I

Teren

Nr cadastral	Suprafața (mp)*	Observații / Referințe
34227	Din acte: 57.511 Masurata: 57.424	

* Suprafața este determinată în planul de proiecție Stereo 70.



Date referitoare la teren

Crt	Categorie folosință	Intra vilan	Suprafața (mp)	Tarla	Parcelă	Nr. topo	Observații / Referințe
1	curți constructii	NU	96	-	-	-	împrejmuit cu gard de lemn
2	faneata	NU	57.328	-	-	-	împrejmuit parțial cu gard de lemn

Date referitoare la construcții

Crt	Număr	Destinație construcție	Supraf. (mp)	Situație juridică	Observații / Referințe
A1.1	34227-C1	constructii anexa	50	Cu acte	Nr. niveluri:1; S. construita la sol:50 mp; S. construita desfasurata:50 mp; grajd din (L) construit in 1982, Sd=50mp (fara acte)

Lungime Segmente

1) Valorile lungimilor segmentelor sunt obținute din proiecție în plan.

Punct început	X / Y	Punct sfârșit	X / Y	Lungime segment	Punct început	X / Y	Punct sfârșit	X / Y	Lungime segment	Punct început	X / Y	Punct sfârșit	X / Y	Lungime segment
1	512.463,756 646.901,874	2	512.454,39 646.911,836	13.67 3	2	512.454,39 646.911,836	3	512.437,872 646.933,204	27.00 8	3	512.437,872 646.933,204	4	512.426,179 646.952,528	22.58 6
4	512.426,179 646.952,528	5	512.417,516 646.968,141	17.85 5	5	512.417,516 646.968,141	6	512.405,381 646.988,17	23.41 8	6	512.405,381 646.988,17	7	512.396,425 647.005,446	19.45 9

Punct început	X / Y	Punct sfârșit	X / Y	Lungime segment	Punct început	X / Y	Punct sfârșit	X / Y	Lungime segment	Punct început	X / Y	Punct sfârșit	X / Y	Lungime segment
7	512.396,425 647.005,446	8	512.377,844 647.032,607	32.909	8	512.377,844 647.032,607	9	512.363,434 647.051,632	23.866	9	512.363,434 647.051,632	10	512.341,533 647.082,186	37.594
10	512.341,533 647.082,186	11	512.326,422 647.103,89	26.445	11	512.326,422 647.103,89	12	512.307,105 647.130,58	32.947	12	512.307,105 647.130,58	13	512.277,291 647.162,418	43.618
13	512.277,291 647.162,418	14	512.257,668 647.186,54	31.096	14	512.257,668 647.186,54	15	512.243,529 647.198,68	18.636	15	512.243,529 647.198,68	16	512.207,079 647.231,486	49.039
16	512.207,079 647.231,486	17	512.195,742 647.242,63	15.897	17	512.195,742 647.242,63	18	512.184,241 647.255,218	17.051	18	512.184,241 647.255,218	19	512.170,392 647.274,792	23.978
19	512.170,392 647.274,792	20	512.162,889 647.287,981	15.174	20	512.162,889 647.287,981	21	512.149,145 647.311,492	27.234	21	512.149,145 647.311,492	22	512.141,86 647.329,792	19.697
22	512.141,86 647.329,792	23	512.128,837 647.352,476	26.156	23	512.128,837 647.352,476	24	512.122,72 647.359,288	9.155	24	512.122,72 647.359,288	25	512.108,468 647.376,561	22.394
25	512.108,468 647.376,561	26	512.092,246 647.393,24	23.267	26	512.092,246 647.393,24	27	512.085,161 647.395,775	7.525	27	512.085,161 647.395,775	28	512.061,388 647.415,565	30.932
28	512.061,388 647.415,565	29	512.047,424 647.427,429	18.323	29	512.047,424 647.427,429	30	512.038,494 647.437,242	13.268	30	512.038,494 647.437,242	31	512.026,69 647.450,911	18.06
31	512.026,69 647.450,911	32	512.006,815 647.475,589	31.686	32	512.006,815 647.475,589	33	512.000,272 647.483,555	10.309	33	512.000,272 647.483,555	34	511.991,953 647.495,958	14.935
34	511.991,953 647.495,958	35	511.986,076 647.504,466	10.34	35	511.986,076 647.504,466	36	511.982,049 647.515,734	11.966	36	511.982,049 647.515,734	37	511.981,177 647.522,424	6.747
37	511.981,177 647.522,424	38	511.979,23 647.529,074	6.929	38	511.979,23 647.529,074	39	511.976,267 647.542,818	14.06	39	511.976,267 647.542,818	40	511.968,994 647.533,09	12.146
40	511.968,994 647.533,09	41	511.947,032 647.496,989	42.256	41	511.947,032 647.496,989	42	511.932,263 647.471,78	29.217	42	511.932,263 647.471,78	43	511.911,092 647.439,868	38.296
43	511.911,092 647.439,868	44	511.919,229 647.426,058	16.029	44	511.919,229 647.426,058	45	511.924,499 647.424,975	5.38	45	511.924,499 647.424,975	46	511.927,836 647.424,289	3.407
46	511.927,836 647.424,289	47	511.931,579 647.415,901	9.185	47	511.931,579 647.415,901	48	511.935,409 647.410,169	6.894	48	511.935,409 647.410,169	49	511.941,846 647.403,634	9.173
49	511.941,846 647.403,634	50	511.947,999 647.394,809	10.758	50	511.947,999 647.394,809	51	511.953,989 647.388,627	8.608	51	511.953,989 647.388,627	52	511.961,583 647.381,802	10.21
52	511.961,583 647.381,802	53	511.973,758 647.368,922	17.724	53	511.973,758 647.368,922	54	511.981,829 647.356,684	14.66	54	511.981,829 647.356,684	55	511.988,625 647.345,899	12.748
55	511.988,625 647.345,899	56	511.995,316 647.337,224	10.956	56	511.995,316 647.337,224	57	512.001,099 647.323,529	14.866	57	512.001,099 647.323,529	58	512.002,173 647.321,217	2.549
58	512.002,173 647.321,217	59	512.004,757 647.318,377	3.84	59	512.004,757 647.318,377	60	512.014,85 647.313,3	11.298	60	512.014,85 647.313,3	61	512.028,67 647.306,518	15.394
61	512.028,67 647.306,518	62	512.073,36 647.272,034	56.448	62	512.073,36 647.272,034	63	512.083,832 647.262,932	13.875	63	512.083,832 647.262,932	64	512.091,265 647.256,603	9.762
64	512.091,265 647.256,603	65	512.094,167 647.253,91	3.959	65	512.094,167 647.253,91	66	512.104,012 647.243,381	14.415	66	512.104,012 647.243,381	67	512.130,726 647.208,274	44.115
67	512.130,726 647.208,274	68	512.145,192 647.190,245	23.115	68	512.145,192 647.190,245	69	512.150,131 647.185,622	6.765	69	512.150,131 647.185,622	70	512.155,0 647.181,032	6.691
70	512.155,0 647.181,032	71	512.193,451 647.142,977	54.099	71	512.193,451 647.142,977	72	512.206,838 647.131,491	17.639	72	512.206,838 647.131,491	73	512.222,689 647.119,739	19.732
73	512.222,689 647.119,739	74	512.235,569 647.111,159	15.476	74	512.235,569 647.111,159	75	512.247,433 647.101,538	15.275	75	512.247,433 647.101,538	76	512.264,239 647.088,965	20.989
76	512.264,239 647.088,965	77	512.282,528 647.078,202	21.221	77	512.282,528 647.078,202	78	512.295,164 647.065,304	18.056	78	512.295,164 647.065,304	79	512.306,764 647.048,143	20.714
79	512.306,764 647.048,143	80	512.316,153 647.035,187	16.0	80	512.316,153 647.035,187	81	512.322,083 647.025,197	11.617	81	512.322,083 647.025,197	82	512.337,305 647.006,148	24.384
82	512.337,305 647.006,148	83	512.352,112 646.985,274	25.592	83	512.352,112 646.985,274	84	512.371,661 646.952,579	38.094	84	512.371,661 646.952,579	85	512.391,99 646.922,228	36.53
85	512.391,99 646.922,228	86	512.415,953 646.885,798	43.605	86	512.415,953 646.885,798	87	512.429,726 646.865,841	24.248	87	512.429,726 646.865,841	1	512.463,756 646.901,874	49.562

** Lungimile segmentelor sunt determinate în planul de proiecție Stereo 70 și sunt rotunjite la 1 milimetru.

*** Distanța dintre puncte este formată din segmente cumulate ce sunt mai mici decât valoarea 1 milimetru.

**DATE DESPRE IMOBILUL NR. 3317**

Oficiul de Cadastru și Publicitate Imobiliară SUCEAVA
 Biroul de Cadastru și Publicitate Imobiliară Vatra Dornei

A. Partea I. Descrierea imobilului

Nr. CF vechi:1013,718,1316
 Nr. topografic:3243/1,3243/2parte,
 3254/1parte, 3254/2parte

TEREN Necunoscut

Adresa: Loc. Pilugani, Jud. Suceava

Nr. Crt	Nr cadastral Nr. topografic	Suprafața* (mp)	Observații / Referințe
A1		20.296	Sector cadastral:15 Teren neimprejmuit; Top3243/1,3243/2parte (CF 1013 Dorna Candrenilor); Top 3254/1parte (CF 718 Dorna Candrenilor -CFE 31279 Poiana Stampei);Top3254/2 parte (CF 1316 Dorna Candrenilor- CFE 31280 Poiana Stampei)

B. Partea II. Proprietari și acte

Inscrieri privitoare la dreptul de proprietate și alte drepturi reale		Referințe
/		
Act Normativ nr. 7, din 13/03/1996 emis de PARLAMENTUL ROMANIEI;		
B1	Intabulare, drept de PROPRIETATE, dobandit prin Lege, cota actuala 1/1, cota initiala 1/1 1) NEIDENTIFICAT NEIDENTIFICAT	A1
Act Administrativ nr. 1877, din 01/03/2023 emis de PRIMARIA COMUNEI POIANA STAMPEI;		
B2	SE NOTEAZA POSESIA FAPTICA IN FAVOAREA LUI 1) SANDU LEUCADIA 2) SANDU DUMITRU-BOGDAN	A1

C. Partea III. SARCINI .

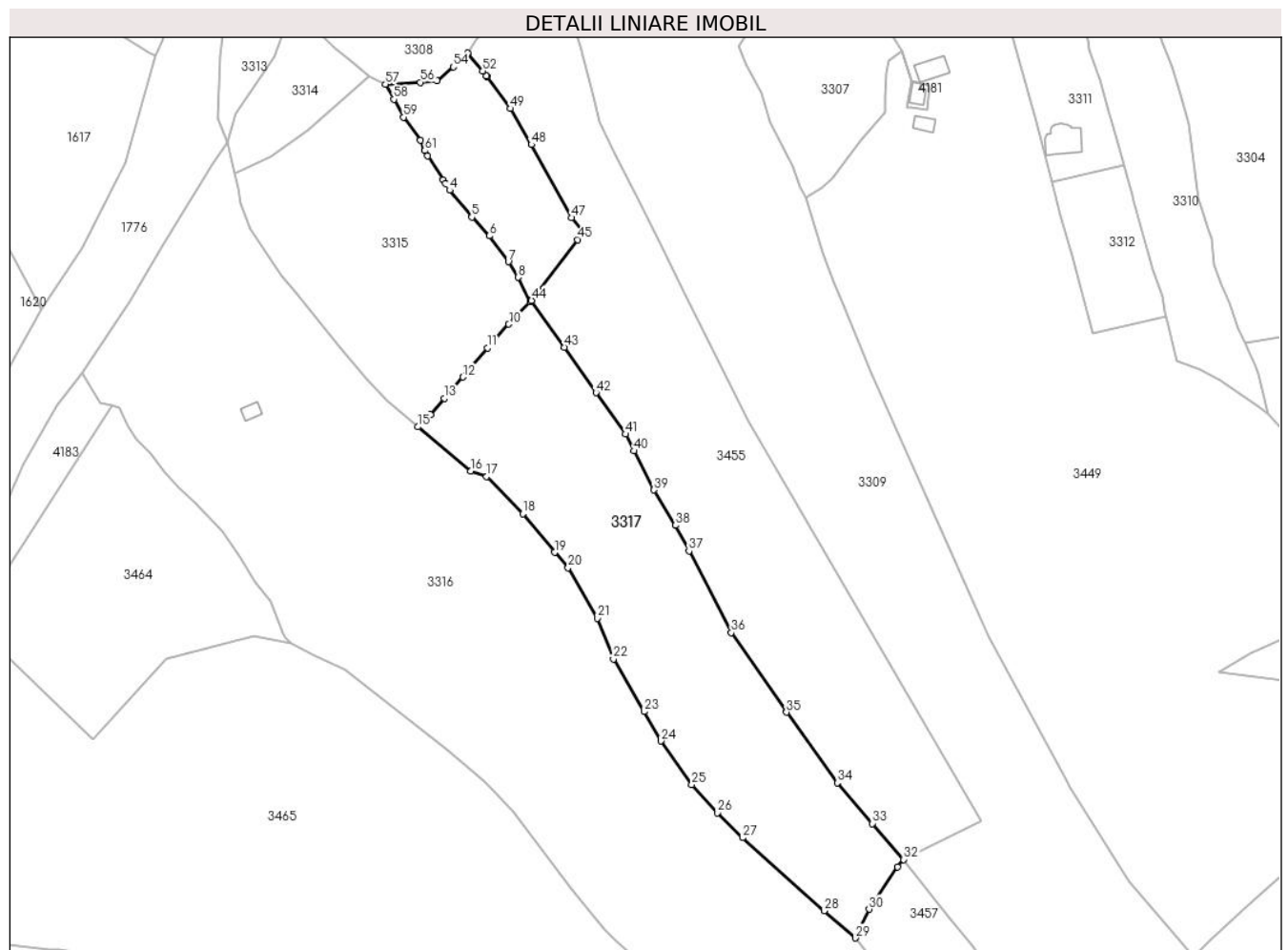
Inscrieri privind dezmembramintele dreptului de proprietate, drepturi reale de garanție și sarcini	Referințe
NU SUNT	

Anexa Nr. 1 La Partea I

Teren

Nr cadastral	Suprafața (mp)*	Observații / Referințe
	20.296	Top3243/1,3243/2parte (CF 1013 Dorna Candrenilor); Top 3254/1parte (CF 718 Dorna Candrenilor -CFE 31279 Poiana Stampei);Top3254/2 parte (CF 1316 Dorna Candrenilor- CFE 31280 Poiana Stampei)

* Suprafața este determinată în planul de proiecție Stereo 70.



Date referitoare la teren

Crt	Categorie folosință	Intravilan	Suprafața (mp)	Tarla	Parcelă	Nr. topo	Observații / Referințe
1	pasune	DA	3.065	-	-	3243/1, 3243/2parte, 3254/1parte, 3254/2parte	
2	pasune	NU	776	-	-	3243/1, 3243/2parte, 3254/1parte, 3254/2parte	
3	pasune	NU	16.455	-	-	3243/1, 3243/2parte, 3254/1parte, 3254/2parte	

Lungime Segmente

1) Valorile lungimilor segmentelor sunt obținute din proiecție în plan.

Punct început	X / Y	Punct sfârșit	X / Y	Lungime segment	Punct început	X / Y	Punct sfârșit	X / Y	Lungime segment	Punct început	X / Y	Punct sfârșit	X / Y	Lungime segment
1	512.065,928 647.537,052	2	512.072,915 647.526,33	12.798	2	512.072,915 647.526,33	3	512.073,871 647.524,688	1.9	3	512.073,871 647.524,688	4	512.075,682 647.521,574	3.602
4	512.075,682 647.521,574	5	512.085,632 647.509,502	15.644	5	512.085,632 647.509,502	6	512.093,587 647.501,114	11.56	6	512.093,587 647.501,114	7	512.102,018 647.489,528	14.329
7	512.102,018 647.489,528	8	512.106,341 647.482,555	8.204	8	512.106,341 647.482,555	9	512.111,786 647.471,537	12.29	9	512.111,786 647.471,537	10	512.102,247 647.461,533	13.823
10	512.102,247 647.461,533	11	512.092,637 647.450,961	14.287	11	512.092,637 647.450,961	12	512.081,682 647.437,841	17.092	12	512.081,682 647.437,841	13	512.073,303 647.428,387	12.633
13	512.073,303 647.428,387	14	512.067,162 647.420,959	9.638	14	512.067,162 647.420,959	15	512.061,388 647.415,565	7.902	15	512.061,388 647.415,565	16	512.085,161 647.395,775	30.932
16	512.085,161 647.395,775	17	512.092,246 647.393,24	7.525	17	512.092,246 647.393,24	18	512.108,468 647.376,561	23.267	18	512.108,468 647.376,561	19	512.122,72 647.359,288	22.394
19	512.122,72 647.359,288	20	512.128,837 647.352,476	9.155	20	512.128,837 647.352,476	21	512.141,86 647.329,792	26.156	21	512.141,86 647.329,792	22	512.149,145 647.311,492	19.697
22	512.149,145 647.311,492	23	512.162,889 647.287,981	27.234	23	512.162,889 647.287,981	24	512.170,392 647.274,792	15.174	24	512.170,392 647.274,792	25	512.184,241 647.255,218	23.978
25	512.184,241 647.255,218	26	512.195,742 647.242,63	17.051	26	512.195,742 647.242,63	27	512.207,079 647.231,486	15.897	27	512.207,079 647.231,486	28	512.243,529 647.198,68	49.039
28	512.243,529 647.198,68	29	512.257,668 647.186,54	18.636	29	512.257,668 647.186,54	30	512.263,745 647.199,375	14.201	30	512.263,745 647.199,375	31	512.276,517 647.218,422	22.933
31	512.276,517 647.218,422	32	512.279,213 647.221,703	4.247	32	512.279,213 647.221,703	33	512.265,267 647.237,82	21.313	33	512.265,267 647.237,82	34	512.249,544 647.256,07	24.089
34	512.249,544 647.256,07	35	512.226,736 647.287,656	38.96	35	512.226,736 647.287,656	36	512.201,953 647.323,358	43.461	36	512.201,953 647.323,358	37	512.183,013 647.359,95	41.203
37	512.183,013 647.359,95	38	512.176,948 647.371,402	12.959	38	512.176,948 647.371,402	39	512.167,328 647.387,28	18.565	39	512.167,328 647.387,28	40	512.158,369 647.404,767	19.648
40	512.158,369 647.404,767	41	512.154,585 647.412,317	8.445	41	512.154,585 647.412,317	42	512.141,339 647.430,852	22.782	42	512.141,339 647.430,852	43	512.127,198 647.451,192	24.773
43	512.127,198 647.451,192	44	512.112,47 647.472,237	25.687	44	512.112,47 647.472,237	45	512.133,195 647.499,41	34.175	45	512.133,195 647.499,41	46	512.135,89 647.502,944	4.444
46	512.135,89 647.502,944	47	512.130,329 647.509,276	8.427	47	512.130,329 647.509,276	48	512.112,352 647.542,01	37.346	48	512.112,352 647.542,01	49	512.103,053 647.558,147	18.625
49	512.103,053 647.558,147	50	512.092,429 647.572,444	17.812	50	512.092,429 647.572,444	51	512.092,215 647.572,733	0.36	51	512.092,215 647.572,733	52	512.090,487 647.575,058	2.897
52	512.090,487 647.575,058	53	512.083,766 647.583,072	10.459	53	512.083,766 647.583,072	54	512.077,4 647.576,803	8.935	54	512.077,4 647.576,803	55	512.070,059 647.570,677	9.561
55	512.070,059 647.570,677	56	512.062,508 647.569,933	7.588	56	512.062,508 647.569,933	57	512.046,915 647.569,094	15.616	57	512.046,915 647.569,094	58	512.050,67 647.562,268	7.791
58	512.050,67 647.562,268	59	512.055,06 647.554,289	9.107	59	512.055,06 647.554,289	60	512.062,63 647.544,064	12.722	60	512.062,63 647.544,064	61	512.064,564 647.539,314	5.129
61	512.064,564 647.539,314	1	512.065,928 647.537,052	2.641										

** Lungimile segmentelor sunt determinate în planul de proiecție Stereo 70 și sunt rotunjite la 1 milimetru.

*** Distanța dintre puncte este formată din segmente cumulate ce sunt mai mici decât valoarea 1 milimetru.

**DATE DESPRE IMOBILUL NR. 3318**

Oficiul de Cadastru și Publicitate Imobiliară SUCEAVA
Biroul de Cadastru și Publicitate Imobiliară Vatra Dornei

A. Partea I. Descrierea imobilului

Nr. CF vechi:538, 508
Nr. topografic:3158.3160.3175/1parte,
3138/1parte

TEREN Necunoscut

Adresa: Loc. Pilugani, Jud. Suceava

Nr. Crt	Nr cadastral Nr. topografic	Suprafața* (mp)	Observații / Referințe
A1		16.335	Sector cadastral:15 Teren neimprejmuit; Top.3158 (CF 528 Dorna Candreni- CFE 31704 Poiana Stampei); Top . 3160 (CF 538 Dorna Candreni); Top 3175/1parte(CF 508 Dorna Candreni- CFE 31460 Poiana Stampei);Top3138/1parte(CF 538 Dorna Candreni- CFE 31705 Poiana Stampei)

Construcții

Crt	Nr cadastral Nr. topografic	Adresa	Observații / Referințe
A1.1		Loc. Pilugani, Jud. Suceava	Nr. niveluri:1; S. construita la sol:30 mp; S. construita desfasurata:30 mp;
A1.2		Loc. Pilugani, Jud. Suceava	Nr. niveluri:1; S. construita la sol:39 mp; S. construita desfasurata:39 mp;

B. Partea II. Proprietari și acte

Inscrieri privitoare la dreptul de proprietate și alte drepturi reale		Referințe
/		
Act Normativ nr. 7, din 13/03/1996 emis de PARLAMENTUL ROMANIEI;		
B1	Intabulare, drept de PROPRIETATE, dobandit prin Lege, cota actuala 1/1, cota initiala 1/1 1) NEIDENTIFICAT NEIDENTIFICAT	A1
Act Administrativ nr. 1887, din 01/03/2023 emis de PRIMARIA COMUNEI POIANA STAMPEI;		
B2	SE NOTEAZA POSESIA FAPTICA IN FAVOAREA LUI 1) TARAN VIORICA	A1
Act Administrativ nr. 2981, din 31/03/2023 emis de PRIMARIA COMUNEI POIANA STAMPEI;		
B3	Intabulare, drept de PROPRIETATE, dobandit prin Lege, cota actuala 1/1, cota initiala 1/1 1) TARAN VIORICA	A1.1, A1.2

C. Partea III. SARCINI .

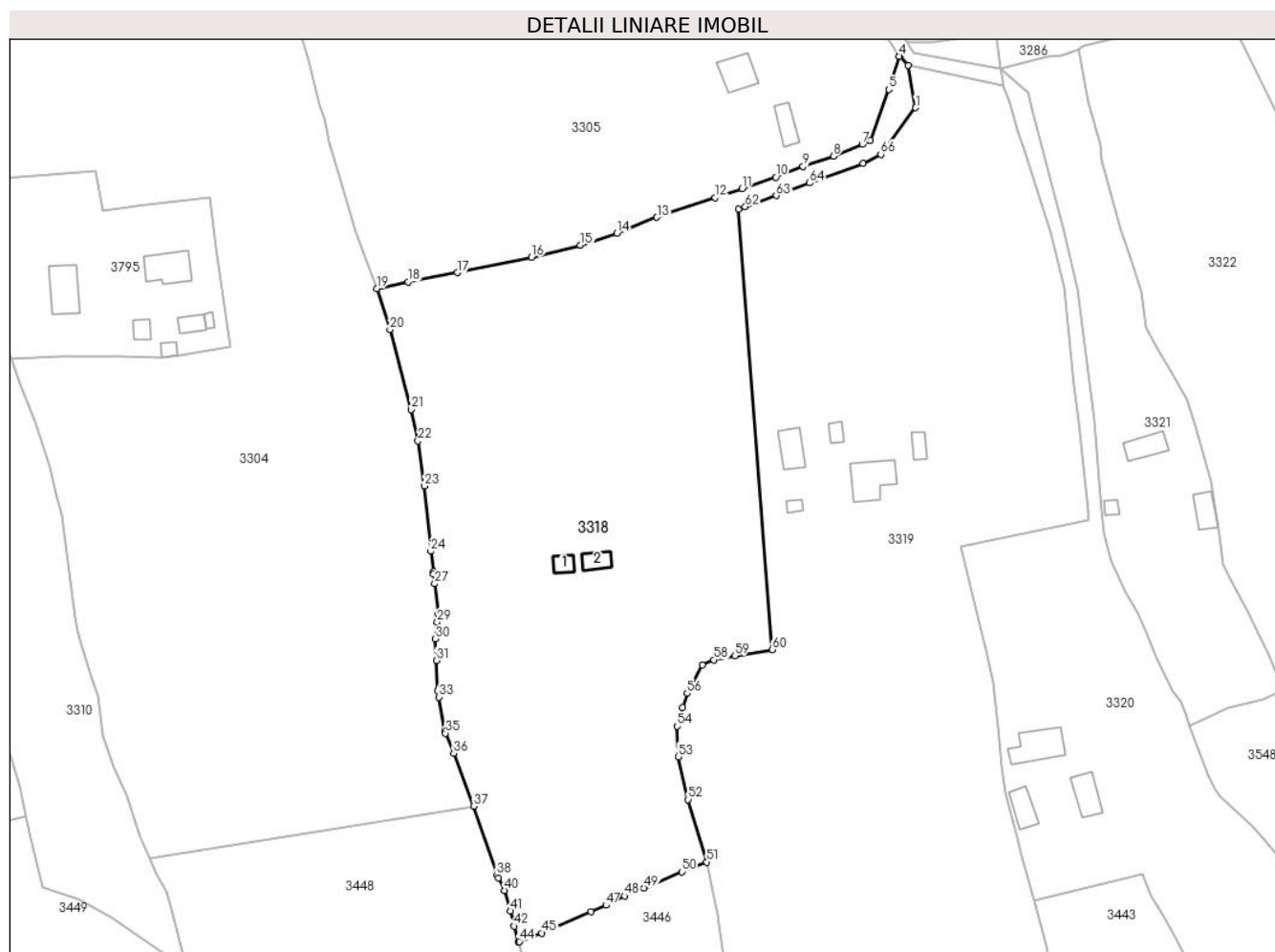
Inscrieri privind dezmembramintele dreptului de proprietate, drepturi reale de garanție și sarcini	Referințe
NU SUNT	

Anexa Nr. 1 La Partea I

Teren

Nr cadastral	Suprafața (mp)*	Observații / Referințe
	16.335	Top.3158 (CF 528 Dorna Candreni- CFE 31704 Poiana Stampei); Top . 3160 (CF 538 Dorna Candreni); Top 3175/1parte(CF 508 Dorna Candreni- CFE 31460 Poiana Stampei);Top3138/1parte(CF 538 Dorna Candreni- CFE 31705 Poiana Stampei)

* Suprafața este determinată în planul de proiecție Stereo 70.



Date referitoare la teren

Crt	Categorie folosință	Intravilan	Suprafața (mp)	Tarla	Parcelă	Nr. topo	Observații / Referințe
1	curți constructii	DA	320	-	-	3158.3160.3175/1parte, 3138/1parte	
2	faneata	DA	15.633	-	-	3158.3160.3175/1parte, 3138/1parte	
3	faneata	DA	366	-	-	3158.3160.3175/1parte, 3138/1parte	CALE DE ACCES
4	faneata	NU	11	-	-	3158.3160.3175/1parte, 3138/1parte	
5	faneata	NU	5	-	-	-	

Date referitoare la construcții

Crt	Număr	Destinație construcție	Supraf. (mp)	Situație juridică	Observații / Referințe
A1.1		construcții anexa	30	Cu acte	Nr. niveluri:1; S. construita la sol:30 mp; S. construita desfasurata:30 mp;
A1.2		construcții anexa	39	Cu acte	Nr. niveluri:1; S. construita la sol:39 mp; S. construita desfasurata:39 mp;

Lungime Segmente

1) Valorile lungimilor segmentelor sunt obținute din proiecție în plan.

Punct început	X / Y	Punct sfârșit	X / Y	Lungime segment	Punct început	X / Y	Punct sfârșit	X / Y	Lungime segment	Punct început	X / Y	Punct sfârșit	X / Y	Lungime segment
1	512.649,887 647.666,886	2	512.647,795 647.678,946	12.24	2	512.647,795 647.678,946	3	512.645,365 647.681,894	3.82	3	512.645,365 647.681,894	4	512.645,209 647.681,543	0.384
4	512.645,209 647.681,543	5	512.642,25 647.672,102	9.894	5	512.642,25 647.672,102	6	512.636,979 647.657,604	15.426	6	512.636,979 647.657,604	7	512.634,699 647.656,478	2.543
7	512.634,699 647.656,478	8	512.626,514 647.653,162	8.831	8	512.626,514 647.653,162	9	512.617,868 647.650,169	9.149	9	512.617,868 647.650,169	10	512.610,081 647.647,14	8.355
10	512.610,081 647.647,14	11	512.600,49 647.643,815	10.151	11	512.600,49 647.643,815	12	512.592,912 647.641,288	7.988	12	512.592,912 647.641,288	13	512.576,302 647.635,735	17.514
13	512.576,302 647.635,735	14	512.564,904 647.631,142	12.289	14	512.564,904 647.631,142	15	512.554,558 647.627,744	10.89	15	512.554,558 647.627,744	16	512.540,597 647.624,33	14.372
16	512.540,597 647.624,33	17	512.519,502 647.620,0	21.535	17	512.519,502 647.620,0	18	512.505,459 647.617,355	14.29	18	512.505,459 647.617,355	19	512.496,563 647.615,471	9.093
19	512.496,563 647.615,471	20	512.500,343 647.603,806	12.262	20	512.500,343 647.603,806	21	512.506,384 647.581,075	23.52	21	512.506,384 647.581,075	22	512.508,318 647.572,074	9.206
22	512.508,318 647.572,074	23	512.510,184 647.559,272	12.937	23	512.510,184 647.559,272	24	512.511,968 647.540,674	18.683	24	512.511,968 647.540,674	25	512.512,656 647.534,877	5.838
25	512.512,656 647.534,877	26	512.512,72 647.534,298	0.583	26	512.512,72 647.534,298	27	512.513,037 647.531,445	2.871	27	512.513,037 647.531,445	28	512.514,001 647.522,772	8.726
28	512.514,001 647.522,772	29	512.513,769 647.520,623	2.161	29	512.513,769 647.520,623	30	512.513,242 647.515,749	4.902	30	512.513,242 647.515,749	31	512.513,553 647.509,603	6.154
31	512.513,553 647.509,603	32	512.513,969 647.500,955	8.658	32	512.513,969 647.500,955	33	512.514,281 647.499,2	1.783	33	512.514,281 647.499,2	34	512.516,007 647.489,494	9.858
34	512.516,007 647.489,494	35	512.516,106 647.488,935	0.568	35	512.516,106 647.488,935	36	512.518,46 647.483,205	6.195	36	512.518,46 647.483,205	37	512.524,116 647.468,186	16.049
37	512.524,116 647.468,186	38	512.530,801 647.448,502	20.788	38	512.530,801 647.448,502	39	512.531,142 647.447,808	0.773	39	512.531,142 647.447,808	40	512.532,923 647.444,181	4.041
40	512.532,923 647.444,181	41	512.534,66 647.438,327	6.106	41	512.534,66 647.438,327	42	512.535,678 647.434,035	4.411	42	512.535,678 647.434,035	43	512.536,879 647.429,574	4.62
43	512.536,879 647.429,574	44	512.537,182 647.429,688	0.324	44	512.537,182 647.429,688	45	512.543,57 647.432,081	6.822	45	512.543,57 647.432,081	46	512.557,559 647.438,2	15.269
46	512.557,559 647.438,2	47	512.561,802 647.439,968	4.597	47	512.561,802 647.439,968	48	512.567,083 647.442,612	5.906	48	512.567,083 647.442,612	49	512.572,634 647.444,873	5.994
49	512.572,634 647.444,873	50	512.583,378 647.449,514	11.704	50	512.583,378 647.449,514	51	512.590,456 647.452,276	7.598	51	512.590,456 647.452,276	52	512.585,204 647.470,071	18.554
52	512.585,204 647.470,071	53	512.582,358 647.482,258	12.515	53	512.582,358 647.482,258	54	512.582,095 647.490,897	8.643	54	512.582,095 647.490,897	55	512.583,573 647.496,245	5.548
55	512.583,573 647.496,245	56	512.584,874 647.500,284	4.243	56	512.584,874 647.500,284	57	512.589,166 647.508,435	9.212	57	512.589,166 647.508,435	58	512.592,446 647.509,834	3.566
58	512.592,446 647.509,834	59	512.598,426 647.510,991	6.091	59	512.598,426 647.510,991	60	512.609,15 647.512,736	10.865	60	512.609,15 647.512,736	61	512.599,464 647.638,025	125.663
61	512.599,464 647.638,025	62	512.601,448 647.638,734	2.107	62	512.601,448 647.638,734	63	512.610,267 647.641,88	9.363	63	512.610,267 647.641,88	64	512.619,657 647.645,5	10.064
64	512.619,657 647.645,5	65	512.634,954 647.651,116	16.295	65	512.634,954 647.651,116	66	512.639,999 647.653,612	5.629	66	512.639,999 647.653,612	1	512.649,887 647.666,886	16.552

** Lungimile segmentelor sunt determinate în planul de proiecție Stereo 70 și sunt rotunjite la 1 milimetru.

*** Distanța dintre puncte este formată din segmente cumulate ce sunt mai mici decât valoarea 1 milimetru.

**DATE DESPRE IMOBILUL NR. 3319**

Oficiul de Cadastru și Publicitate Imobiliară SUCEAVA
Biroul de Cadastru și Publicitate Imobiliară Vatra Dornei

A. Partea I. Descrierea imobilului

Nr. CF vechi:538,517
Nr. topografic:3138/1parte, 3155/2,
3155,1,3156

TEREN Necunoscut

Adresa: Loc. Pilugani, Str Andrieni, Nr. 48, Jud. Suceava

Nr. Crt	Nr cadastral Nr. topografic	Suprafața* (mp)	Observații / Referințe
A1		20.600	Sector cadastral:15 Teren imprejmuit; Top.3138/1 parte(CF538 Dorna Candreni- CFE 31705); Top 3155/2 (CF517 Dorna Candreni- CFE 31702 Poiana Stampei); Top. 3155/1 (CF 517 Dorna Candreni); Top. 3156 (CF 517 Dorna Candreni)

Construcții

Crt	Nr cadastral Nr. topografic	Adresa	Observații / Referințe
A1.1		Loc. Pilugani, Str Andrieni, Nr. 48, Jud. Suceava	Nr. niveluri:2; S. construita la sol:119 mp; S. construita desfasurata:179 mp;
A1.2		Loc. Pilugani, Str Andrieni, Nr. 48, Jud. Suceava	Nr. niveluri:1; S. construita la sol:70 mp; S. construita desfasurata:70 mp;
A1.3		Loc. Pilugani, Str Andrieni, Nr. 48, Jud. Suceava	Nr. niveluri:1; S. construita la sol:21 mp; S. construita desfasurata:21 mp;
A1.4		Loc. Pilugani, Str Andrieni, Nr. 48, Jud. Suceava	Nr. niveluri:1; S. construita la sol:31 mp; S. construita desfasurata:31 mp;
A1.5		Loc. Pilugani, Str Andrieni, Nr. 48, Jud. Suceava	Nr. niveluri:1; S. construita la sol:15 mp; S. construita desfasurata:15 mp;

B. Partea II. Proprietari și acte

Inscrieri privitoare la dreptul de proprietate și alte drepturi reale		Referințe
/		
Act Normativ nr. 7, din 13/03/1996 emis de PARLAMENTUL ROMANIEI;		
B1	Intabulare, drept de PROPRIETATE, dobandit prin Lege, cota actuala 1/1, cota initiala 1/1 1) NEIDENTIFICAT NEIDENTIFICAT	A1
Act Administrativ nr. 764, din 27/01/2023 emis de PRIMARIA COMUNEI POIANA STAMPEI;		
B2	SE NOTEAZA POSESIA FAPTICA IN FAVOAREA LUI 1) OANEA ILARION-CRISTIAN	A1
Act Administrativ nr. 2981, din 31/03/2023 emis de PRIMARIA COMUNEI POIANA STAMPEI;		
B3	Intabulare, drept de PROPRIETATE, dobandit prin Lege, cota actuala 1/1, cota initiala 1/1 1) OANEA ILARION-CRISTIAN	A1.1, A1.2, A1.3, A1.4, A1.5

C. Partea III. SARCINI .

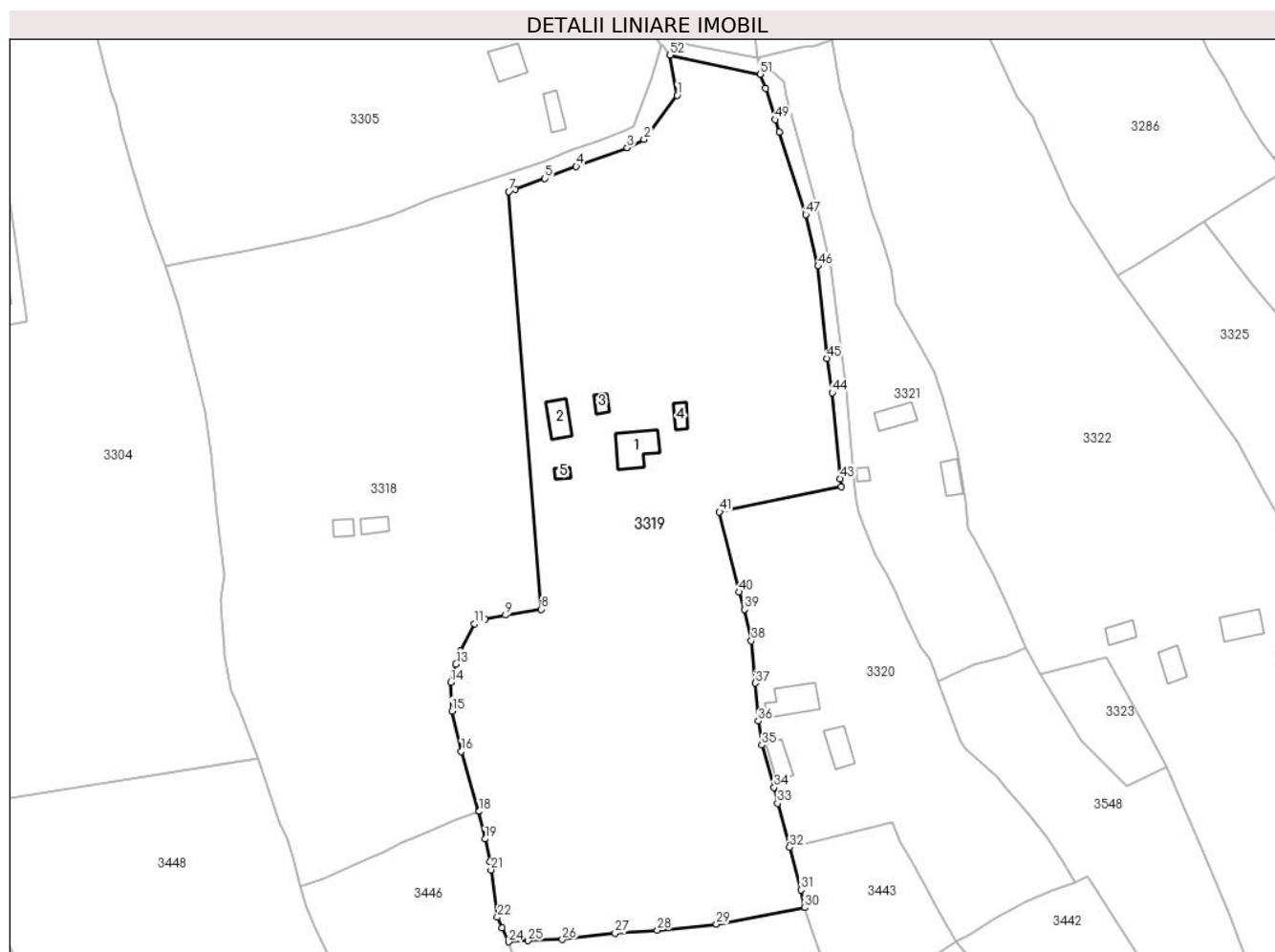
Inscrieri privind dezmembramintele dreptului de proprietate, drepturi reale de garanție și sarcini	Referințe
NU SUNT	

Anexa Nr. 1 La Partea I

Teren

Nr cadastral	Suprafața (mp)*	Observații / Referințe
	20.600	Top.3138/1 parte(CF538 Dorna Candreni- CFE 31705); Top 3155/2 (CF517 Dorna Candreni- CFE 31702 Poiana Stampei); Top. 3155/1 (CF 517 Dorna Candreni); Top. 3156 (CF 517 Dorna Candreni)

* Suprafața este determinată în planul de proiecție Stereo 70.



Date referitoare la teren

Crt	Categorie folosință	Intravilan	Suprafața (mp)	Tarla	Parcelă	Nr. topo	Observații / Referințe
1	curti constructii	DA	1.099	-	-	3138/1parte, 3155/2, 3155,1,3156	
2	arabil	DA	422	-	-	-	
3	faneata	DA	10.380	-	-	-	
4	faneata	DA	371	-	-	-	
5	faneata	DA	8.321	-	-	-	
6	faneata	NU	7	-	-	3138/1parte, 3155/2, 3155,1,3156	

Date referitoare la construcții

Crt	Număr	Destinație construcție	Supraf. (mp)	Situație juridică	Observații / Referințe
A1.1		constructii anexa	119	Cu acte	Nr. niveluri:2; S. construita la sol:119 mp; S. construita desfasurata:179 mp;
A1.2		constructii anexa	70	Cu acte	Nr. niveluri:1; S. construita la sol:70 mp; S. construita desfasurata:70 mp;
A1.3		constructii anexa	21	Cu acte	Nr. niveluri:1; S. construita la sol:21 mp; S. construita desfasurata:21 mp;
A1.4		constructii anexa	31	Cu acte	Nr. niveluri:1; S. construita la sol:31 mp; S. construita desfasurata:31 mp;

Crt	Număr	Destinație construcție	Supraf. (mp)	Situație juridică	Observații / Referințe
A1.5		construcții anexa	15	Cu acte	Nr. niveluri:1; S. construita la sol:15 mp; S. construita desfasurata:15 mp;

Lungime Segmente

1) Valorile lungimilor segmentelor sunt obținute din proiecție în plan.

Punct început	X / Y	Punct sfârșit	X / Y	Lungime segment	Punct început	X / Y	Punct sfârșit	X / Y	Lungime segment	Punct început	X / Y	Punct sfârșit	X / Y	Lungime segment
1	512.649,887 647.666,886	2	512.639,999 647.653,612	16.55 2	2	512.639,999 647.653,612	3	512.634,954 647.651,116	5.629	3	512.634,954 647.651,116	4	512.619,657 647.645,5	16.29 5
4	512.619,657 647.645,5	5	512.610,267 647.641,88	10.06 4	5	512.610,267 647.641,88	6	512.601,448 647.638,734	9.363	6	512.601,448 647.638,734	7	512.599,464 647.638,025	2.107
7	512.599,464 647.638,025	8	512.609,15 647.512,736	125.6 63	8	512.609,15 647.512,736	9	512.598,426 647.510,991	10.86 5	9	512.598,426 647.510,991	10	512.592,446 647.509,834	6.091
10	512.592,446 647.509,834	11	512.589,166 647.508,435	3.566	11	512.589,166 647.508,435	12	512.584,874 647.500,284	9.212	12	512.584,874 647.500,284	13	512.583,573 647.496,245	4.243
13	512.583,573 647.496,245	14	512.582,095 647.490,897	5.548	14	512.582,095 647.490,897	15	512.582,358 647.482,258	8.643	15	512.582,358 647.482,258	16	512.585,204 647.470,071	12.51 5
16	512.585,204 647.470,071	17	512.590,456 647.452,276	18.55 4	17	512.590,456 647.452,276	18	512.590,488 647.452,129	0.15	18	512.590,488 647.452,129	19	512.592,272 647.443,877	8.443
19	512.592,272 647.443,877	20	512.593,73 647.437,135	6.898	20	512.593,73 647.437,135	21	512.594,075 647.434,594	2.564	21	512.594,075 647.434,594	22	512.596,003 647.420,396	14.32 8
22	512.596,003 647.420,396	23	512.597,444 647.417,245	3.465	23	512.597,444 647.417,245	24	512.599,379 647.413,017	4.65	24	512.599,379 647.413,017	25	512.605,228 647.413,326	5.857
25	512.605,228 647.413,326	26	512.615,474 647.413,694	10.25 3	26	512.615,474 647.413,694	27	512.631,33 647.415,589	15.96 9	27	512.631,33 647.415,589	28	512.643,987 647.416,502	12.69
28	512.643,987 647.416,502	29	512.661,682 647.418,321	17.78 8	29	512.661,682 647.418,321	30	512.688,202 647.423,254	26.97 5	30	512.688,202 647.423,254	31	512.687,073 647.428,581	5.445
31	512.687,073 647.428,581	32	512.683,621 647.441,307	13.18 6	32	512.683,621 647.441,307	33	512.680,015 647.454,55	13.72 5	33	512.680,015 647.454,55	34	512.678,965 647.459,307	4.872
34	512.678,965 647.459,307	35	512.675,346 647.472,038	13.23 5	35	512.675,346 647.472,038	36	512.674,255 647.479,25	7.294	36	512.674,255 647.479,25	37	512.673,391 647.490,617	11.4
37	512.673,391 647.490,617	38	512.672,15 647.503,292	12.73 6	38	512.672,15 647.503,292	39	512.670,091 647.512,734	9.664	39	512.670,091 647.512,734	40	512.668,544 647.517,915	5.407
40	512.668,544 647.517,915	41	512.662,619 647.541,947	24.75 2	41	512.662,619 647.541,947	42	512.699,153 647.549,436	37.29 4	42	512.699,153 647.549,436	43	512.698,897 647.551,887	2.464
43	512.698,897 647.551,887	44	512.696,432 647.577,655	25.88 6	44	512.696,432 647.577,655	45	512.694,832 647.587,995	10.46 3	45	512.694,832 647.587,995	46	512.692,186 647.615,663	27.79 4
46	512.692,186 647.615,663	47	512.688,46 647.631,1	15.88	47	512.688,46 647.631,1	48	512.680,55 647.655,863	25.99 6	48	512.680,55 647.655,863	49	512.679,31 647.659,575	3.914
49	512.679,31 647.659,575	50	512.676,528 647.668,962	9.791	50	512.676,528 647.668,962	51	512.674,843 647.673,134	4.499	51	512.674,843 647.673,134	52	512.647,795 647.678,946	27.66 5
52	512.647,795 647.678,946	1	512.649,887 647.666,886	12.24										

** Lungimile segmentelor sunt determinate în planul de proiecție Stereo 70 și sunt rotunjite la 1 milimetru.

*** Distanța dintre puncte este formată din segmente cumulate ce sunt mai mici decât valoarea 1 milimetru.

**DATE DESPRE IMOBILUL NR. 3320**

Oficiul de Cadastru și Publicitate Imobiliară SUCEAVA
Biroul de Cadastru și Publicitate Imobiliară Vatra Dornei

A. Partea I. Descrierea imobilului

TEREN Intravilan

Adresa: Loc. Pilugani, Nr. 46, Jud. Suceava

Nr. Crt	Nr cadastral Nr. topografic	Suprafața* (mp)	Observații / Referințe
A1	30729	Din acte: 64.856 Masurata: 7.119	Sector cadastral:15 Teren imprejmuit;

Construcții

Crt	Nr cadastral Nr. topografic	Adresa	Observații / Referințe
A1.1	30729-C1	Loc. Pilugani, Nr. 46, Jud. Suceava	Nr. niveluri:1; S. construita la sol:118 mp; S. construita desfasurata:118 mp; Locuinta edificata in anul 1960 din lemn si acoperita cu tabla ; fara lift si fara certificata de performanta energetica.
A1.2	30729-C2	Loc. Pilugani, Nr. 46, Jud. Suceava	Nr. niveluri:1; S. construita la sol:73 mp; S. construita desfasurata:73 mp; Constructie edificata in anul 1999 din lemn si acoperita cu dranita; fara lift si fara certificat de performanta energetica
A1.3	30729-C3	Loc. Pilugani, Nr. 46, Jud. Suceava	Nr. niveluri:1; S. construita la sol:60 mp; S. construita desfasurata:60 mp; Constructie edificata in anul 2004 din lemn si acoperita cu dranita; fara lift si fara certificat de performanta energetica.

B. Partea II. Proprietari și acte

Inscrieri privitoare la dreptul de proprietate și alte drepturi reale		Referințe
12838 / 07/09/2017		
Act Notarial nr. 2225, din 06/09/2017 emis de Rotaru RAUL- GABRIEL;		
B4	Intabulare, drept de PROPRIETATE, bun propriu, dobandit prin Conventie, cota actuala 1/1, cota initiala 1/1 1) ȚĂRAN MARIUS-OCTAVIAN	A1, A1.1, A1.2, A1.3

C. Partea III. SARCINI

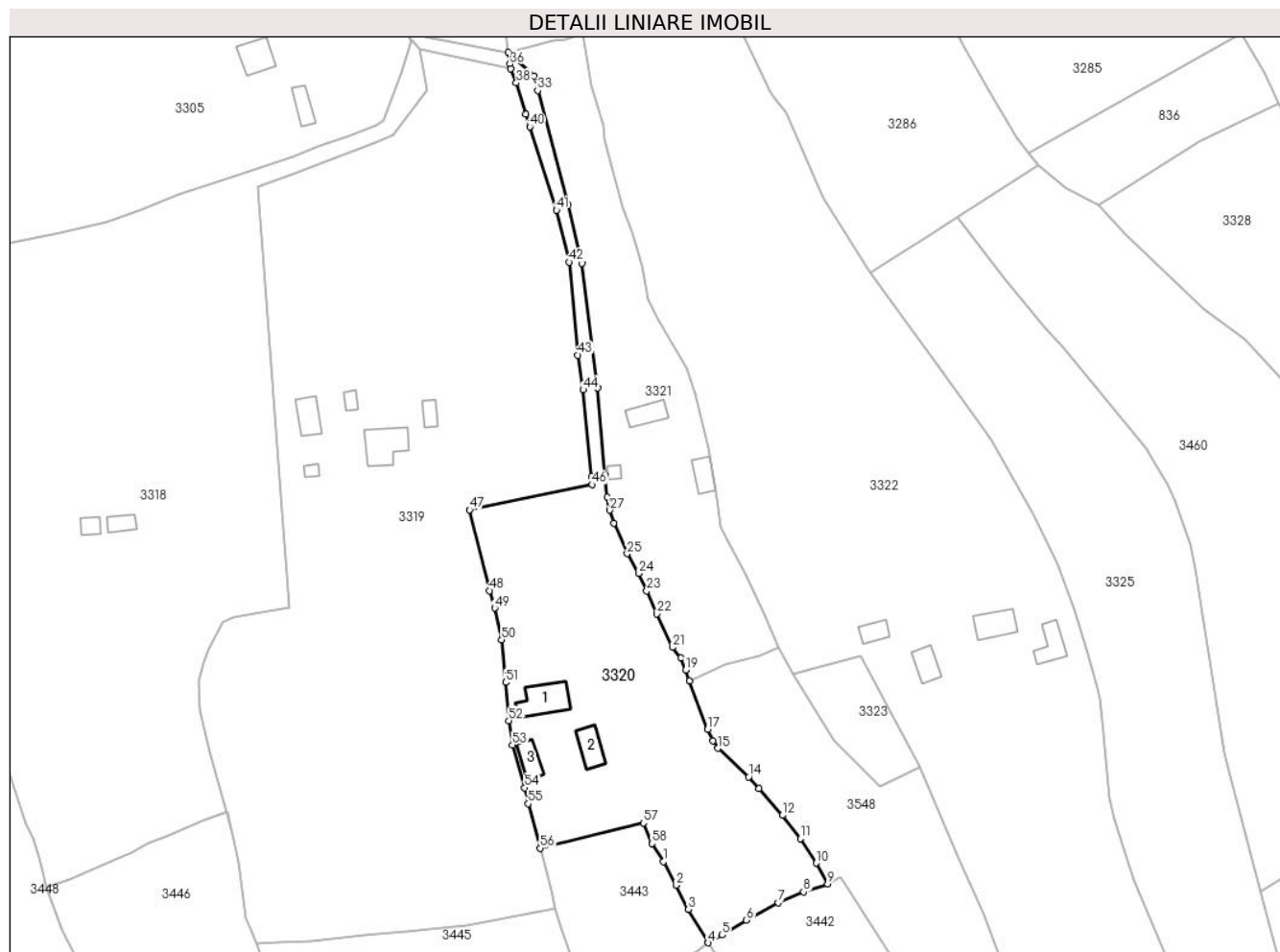
Inscrieri privind dezmembramintele dreptului de proprietate, drepturi reale de garanție și sarcini		Referințe
12838 / 07/09/2017		
Act Notarial nr. 2225, din 06/09/2017 emis de Rotaru RAUL- GABRIEL;		
C1	Intabulare, drept de UZUFRACT VIAGER, dobandit prin Conventie, cota actuala 1/1, cota initiala 1/1 1) ȚĂRAN OCTAVIAN 2) ȚĂRAN MARIA	A1, A1.1, A1.2, A1.3
C2	Intabulare, drept de IPOTECA LEGALA, Valoare:0 , constituită conform art. 2386 pct.4 din Codul civil, pentru plata rentei în bani corespunzătoare întreținerii neexecutate 1) ȚĂRAN OCTAVIAN 2) ȚĂRAN MARIA	A1, A1.1, A1.2, A1.3

Anexa Nr. 1 La Partea I

Teren

Nr cadastral	Suprafața (mp)*	Observații / Referințe
30729	Din acte: 64.856 Masurata: 7.119	

* Suprafața este determinată în planul de proiecție Stereo 70.



Date referitoare la teren

Crt	Categorie folosință	Intra vilan	Suprafața (mp)	Tarla	Parcelă	Nr. topo	Observații / Referințe
1	curți constructii	DA	1.261	-	-	-	
2	livada	DA	541	-	-	-	
3	arabil	DA	767	-	-	-	
4	faneata	DA	3.998	-	-	-	
5	faneata	DA	551	-	-	-	

Date referitoare la construcții

Crt	Număr	Destinație construcție	Supraf. (mp)	Situație juridică	Observații / Referințe
A1.1	30729-C1	construcții de locuințe	118	Cu acte	Nr. niveluri:1; S. construita la sol:118 mp; S. construita desfasurata:118 mp; Locuinta edificata in anul 1960 din lemn si acoperita cu tabla ; fara lift si fara certificata de performanta energetica.
A1.2	30729-C2	construcții anexa	73	Cu acte	Nr. niveluri:1; S. construita la sol:73 mp; S. construita desfasurata:73 mp; Constructie edificata in anul 1999 din lemn si acoperita cu dranita; fara lift si fara certificat de performanta energetica

Crt	Număr	Destinație construcție	Supraf. (mp)	Situație juridică	Observații / Referințe
A1.3	30729-C3	construcții anexa	60	Cu acte	Nr. niveluri:1; S. construita la sol:60 mp; S. construita desfasurata:60 mp; Constructie edificata in anul 2004 din lemn si acoperita cu dranita; fara lift si fara certificat de performanta energetica.

Lungime Segmente

1) Valorile lungimilor segmentelor sunt obținute din proiecție în plan.

Punct început	X / Y	Punct sfârșit	X / Y	Lungime segment	Punct început	X / Y	Punct sfârșit	X / Y	Lungime segment	Punct început	X / Y	Punct sfârșit	X / Y	Lungime segment
1	512.720,229 647.437,276	2	512.724,078 647.430,283	7.982	2	512.724,078 647.430,283	3	512.727,738 647.423,086	8.074	3	512.727,738 647.423,086	4	512.733,63 647.413,174	11.53 1
4	512.733,63 647.413,174	5	512.737,777 647.415,471	4.741	5	512.737,777 647.415,471	6	512.744,999 647.419,928	8.487	6	512.744,999 647.419,928	7	512.754,39 647.425,101	10.72 2
7	512.754,39 647.425,101	8	512.762,01 647.428,276	8.255	8	512.762,01 647.428,276	9	512.769,161 647.430,658	7.537	9	512.769,161 647.430,658	10	512.765,711 647.436,866	7.102
10	512.765,711 647.436,866	11	512.761,001 647.444,171	8.692	11	512.761,001 647.444,171	12	512.755,626 647.451,076	8.75	12	512.755,626 647.451,076	13	512.748,752 647.459,08	10.55 1
13	512.748,752 647.459,08	14	512.745,64 647.462,49	4.617	14	512.745,64 647.462,49	15	512.736,494 647.471,03	12.51 3	15	512.736,494 647.471,03	16	512.734,947 647.473,22	2.681
16	512.734,947 647.473,22	17	512.733,433 647.476,695	3.79	17	512.733,433 647.476,695	18	512.727,964 647.490,96	15.27 7	18	512.727,964 647.490,96	19	512.726,887 647.494,366	3.572
19	512.726,887 647.494,366	20	512.725,463 647.497,854	3.767	20	512.725,463 647.497,854	21	512.723,021 647.501,068	4.036	21	512.723,021 647.501,068	22	512.718,252 647.510,993	11.01 1
22	512.718,252 647.510,993	23	512.715,35 647.517,837	7.434	23	512.715,35 647.517,837	24	512.712,984 647.523,034	5.71	24	512.712,984 647.523,034	25	512.709,499 647.528,896	6.82
25	512.709,499 647.528,896	26	512.705,578 647.538,039	9.948	26	512.705,578 647.538,039	27	512.704,358 647.541,855	4.006	27	512.704,358 647.541,855	28	512.703,527 647.545,771	4.003
28	512.703,527 647.545,771	29	512.702,9 647.552,28	6.539	29	512.702,9 647.552,28	30	512.700,771 647.578,161	25.96 8	30	512.700,771 647.578,161	31	512.696,065 647.615,311	37.44 7
31	512.696,065 647.615,311	32	512.691,953 647.632,711	17.87 9	32	512.691,953 647.632,711	33	512.682,827 647.666,647	35.14 2	33	512.682,827 647.666,647	34	512.681,762 647.671,002	4.483
34	512.681,762 647.671,002	35	512.674,101 647.678,021	10.39	35	512.674,101 647.678,021	36	512.674,657 647.674,495	3.57	36	512.674,657 647.674,495	37	512.674,843 647.673,134	1.374
37	512.674,843 647.673,134	38	512.676,528 647.668,962	4.499	38	512.676,528 647.668,962	39	512.679,31 647.659,575	9.791	39	512.679,31 647.659,575	40	512.680,55 647.655,863	3.914
40	512.680,55 647.655,863	41	512.688,46 647.631,1	25.99 6	41	512.688,46 647.631,1	42	512.692,186 647.615,663	15.88	42	512.692,186 647.615,663	43	512.694,832 647.587,995	27.79 4
43	512.694,832 647.587,995	44	512.696,432 647.577,655	10.46 3	44	512.696,432 647.577,655	45	512.698,897 647.551,887	25.88 6	45	512.698,897 647.551,887	46	512.699,153 647.549,436	2.464
46	512.699,153 647.549,436	47	512.662,619 647.541,947	37.29 4	47	512.662,619 647.541,947	48	512.668,544 647.517,915	24.75 2	48	512.668,544 647.517,915	49	512.670,091 647.512,734	5.407
49	512.670,091 647.512,734	50	512.672,15 647.503,292	9.664	50	512.672,15 647.503,292	51	512.673,391 647.490,617	12.73 6	51	512.673,391 647.490,617	52	512.674,255 647.479,25	11.4
52	512.674,255 647.479,25	53	512.675,346 647.472,038	7.294	53	512.675,346 647.472,038	54	512.678,965 647.459,307	13.23 5	54	512.678,965 647.459,307	55	512.680,015 647.454,55	4.872
55	512.680,015 647.454,55	56	512.683,621 647.441,307	13.72 5	56	512.683,621 647.441,307	57	512.714,324 647.448,814	31.60 7	57	512.714,324 647.448,814	58	512.716,827 647.442,71	6.597
58	512.716,827 647.442,71	1	512.720,229 647.437,276	6.411										

** Lungimile segmentelor sunt determinate în planul de proiecție Stereo 70 și sunt rotunjite la 1 milimetru.

*** Distanța dintre puncte este formată din segmente cumulate ce sunt mai mici decât valoarea 1 milimetru.

**DATE DESPRE IMOBILUL NR. 3321**

Oficiul de Cadastru și Publicitate Imobiliară SUCEAVA
Biroul de Cadastru și Publicitate Imobiliară Vatra Dornei

A. Partea I. Descrierea imobilului

TEREN Intravilan

Nr. CF vechi:2843 Dorna Candrenilor

Adresa: Loc. Pilugani, Str Andrieni, Nr. 47, Jud. Suceava

Nr. Crt	Nr cadastral Nr. topografic	Suprafața* (mp)	Observații / Referințe
A1	34737	4.514	Sector cadastral:15 Teren imprejmuit; Top3153parte (CF2843 Dorna Candreni- CFE30944 Dorna Candreni)

Construcții

Crt	Nr cadastral Nr. topografic	Adresa	Observații / Referințe
A1.1	34737	Loc. Pilugani, Str Andrieni, Nr. 47, Jud. Suceava	Nr. niveluri:1; S. construita la sol:66 mp; S. construita desfasurata:66 mp;
A1.2	34737	Loc. Pilugani, Str Andrieni, Nr. 47, Jud. Suceava	Nr. niveluri:1; S. construita la sol:55 mp; S. construita desfasurata:55 mp;
A1.3	34737	Loc. Pilugani, Str Andrieni, Nr. 47, Jud. Suceava	Nr. niveluri:1; S. construita la sol:16 mp; S. construita desfasurata:16 mp;

B. Partea II. Proprietari și acte

Inscrieri privitoare la dreptul de proprietate și alte drepturi reale		Referințe
1806 / 21/04/1997		
Act Notarial nr. 4598, din 18/08/1995 emis de NSL Câmpulung Moldovenesc;		
B1	Intabulare, drept de PROPRIETATE, dobandit prin Conventie, cota actuala 5/48, cota initiala 5/48 1) TARAN SABIN , lipsa cnp 2) TARAN NATALIA , lipsa cnp	A1
Act Administrativ nr. trimitere în posesiune, din 14/12/1926 emis de -;		
B2	Intabulare, drept de PROPRIETATE, dobandit prin Conventie, cota actuala 30/48, cota initiala 30/48 1) SANDU TEODORA , lipsa cnp <i>OBSERVATII: poziție transcrisă din CF 8 Dorna Candrenilor</i>	A1
Act Notarial nr. 821, din 10/03/1997 emis de SCRABA HORIA ILIE;		
B3	Intabulare, drept de PROPRIETATE, bun comun în devălmășie, dobandit prin Conventie, cota actuala 13/48, cota initiala 13/48 1) TARAN MARIA , lipsa cnp 2) TARAN OCTAVIAN , lipsa cnp	A1
1234 / 20/11/2003		
Act nr. 191, din 20/11/2003 emis de JUDECĂTORIA VATRA DORNEI;		
B4	se notează proces pe rolul Judecătoriei Vatra Dornei în dosar nr. 191/2001	A1
5087 / 14/07/2010		
Sentinta Civila nr. 691, din 21/06/2004 emis de JUDECĂTORIA VATRA DORNEI;		
B5	se notează că din parte a parcelei 3153 s-a format imobilul cu nr. cadastral 30452 al UAT Poiana Stampei	A1
1595 / 06/02/2012		
Sentinta Civila nr. 691, din 21/06/2004 emis de JUDECĂTORIA VATRA DORNEI (declaratie autentica nr 572 din 07.03.2012, emis de ROTARU RAUL GABRIEL;decizie nr 667 din 18.04.2005, emis de CURTEA DE APEL SUCEAVA);		
B6	se notează că din parte a parcelei topo nr. 3153 s-a format imobilul identic cu nr. cadastral 30729 UAT Poiana Stampei	A1
16871 / 13/12/2013		
Sentinta Civila nr. 1340, din 06/12/2012 emis de JUDECĂTORIA VATRA DORNEI;		
B7	se notează că din parte a parcelei topo nr. 3153 s-a format imobilul identic cu nr. cadastral 30797 UAT Poiana Stampei	A1
B8	se notează că din parte a parcelei topo nr. 3166/1 s-a format imobilul identic cu nr. cadastral 30797 UAT Poiana Stampei	A1
16766 / 17/11/2017		
Certificat Grefa nr. 2271/334, din 16/11/2017 emis de JUDECĂTORIA VATRA DORNEI;		
B9	se notează litigiul ce face obiectul dosarului civil nr. 2271/334/2017	A1

Inscrieri privitoare la dreptul de proprietate și alte drepturi reale		Referințe
B9	aflat pe rolul Judecătorei Vatra Dornei, privind pe reclamantul Chelsoi Ionel în contradictoriu cu pârâta Comuna Poiana Stampei prin Primar, având ca obiect "constatare drept de proprietate"	
1196 / 25/01/2022		
Sentinta Civila nr. 364, din 28/04/2021 emis de JUDECĂTORIA VATRA DORNEI (decizie nr 1865 din 31.12.2021, emis de TRIBUNALUL SUCEAVA);		
B10	se notează sentința civilă nr. 364 din data de 28.04.2021 pronunțată de Judecătoria Vatra Dornei în dosarul civil nr. 181/334/2018, rămasă definitivă și irevocabilă prin decizia civilă nr. 1865 din data de 30.12.2021 a Tribunalului Suceava	A1
/		
Act Administrativ nr. 2981, din 31/03/2023 emis de PRIMARIA COMUNEI POIANA STAMPEI;		
B11	Intabulare, drept de PROPRIETATE, dobandit prin Lege, cota actuala 1/1, cota initiala 1/1 1) RUSU ALEXANDRINA	A1.1, A1.2, A1.3

C. Partea III. SARCINI .

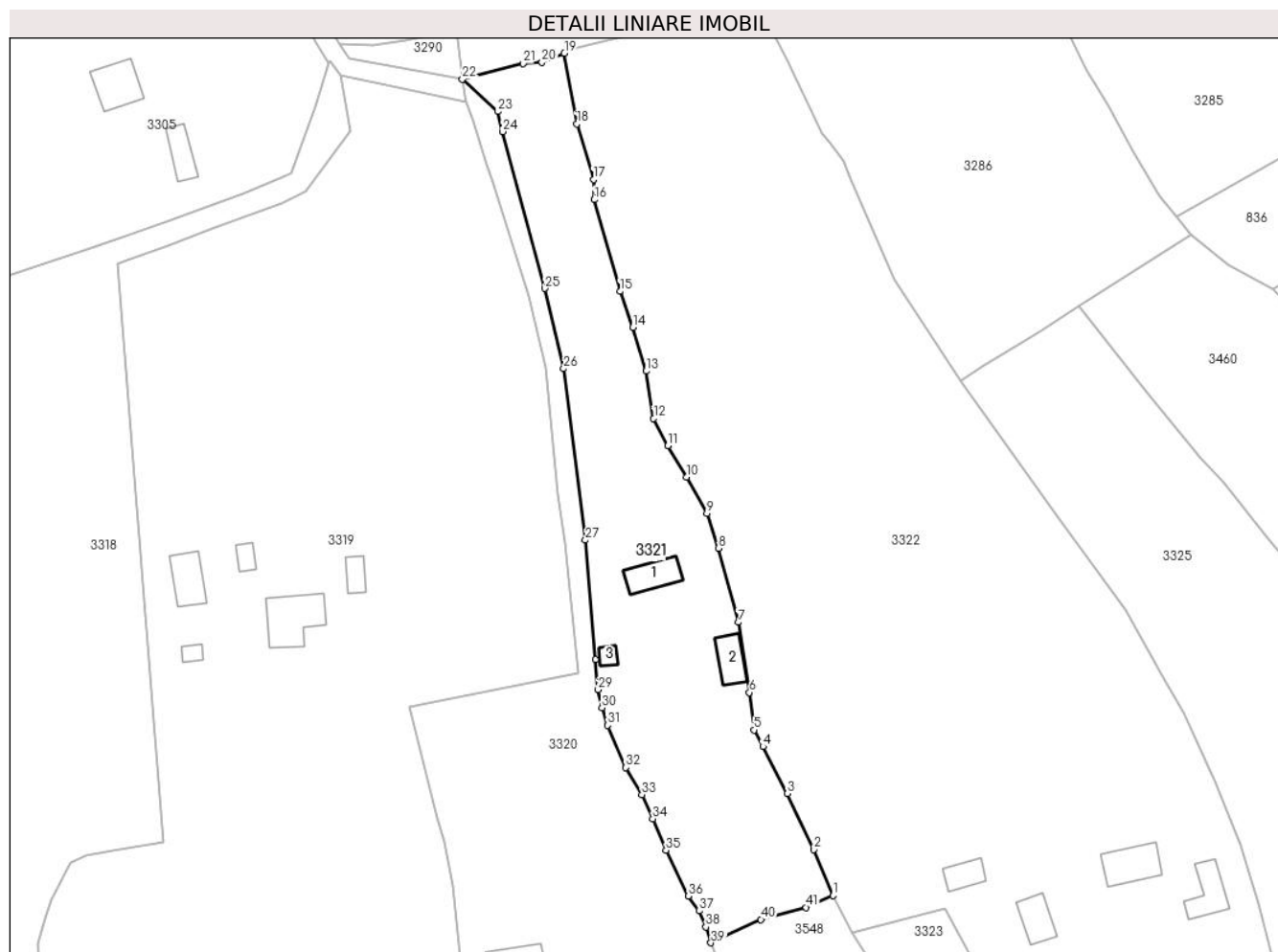
Inscrieri privind dezmembramintele dreptului de proprietate, drepturi reale de garanție și sarcini		Referințe
NU SUNT		

Anexa Nr. 1 La Partea I

Teren

Nr cadastral	Suprafața (mp)*	Observații / Referințe
34737	4.514	Top3153parte (CF2843 Dorna Candreni- CFE30944 Dorna Candreni)

* Suprafața este determinată în planul de proiecție Stereo 70.



Date referitoare la teren

Crt	Categorie folosință	Intravilan	Suprafața (mp)	Tarla	Parcelă	Nr. topo	Observații / Referințe
1	curți constructii	DA	859	-	-	-	
2	faneata	DA	1.858	-	-	-	
3	faneata	DA	1.797	-	-	-	

Date referitoare la construcții

Crt	Număr	Destinație construcție	Supraf. (mp)	Situație juridică	Observații / Referințe
A1.1	34737	construcții de locuințe	66	Cu acte	Nr. niveluri:1; S. construita la sol:66 mp; S. construita desfasurata:66 mp;
A1.2	34737	construcții anexa	55	Cu acte	Nr. niveluri:1; S. construita la sol:55 mp; S. construita desfasurata:55 mp;
A1.3	34737	construcții anexa	16	Cu acte	Nr. niveluri:1; S. construita la sol:16 mp; S. construita desfasurata:16 mp;

Lungime Segmente

1) Valorile lungimilor segmentelor sunt obținute din proiecție în plan.

Punct început	X / Y	Punct sfârșit	X / Y	Lungime segment	Punct început	X / Y	Punct sfârșit	X / Y	Lungime segment	Punct început	X / Y	Punct sfârșit	X / Y	Lungime segment
1	512.754,392 647.501,173	2	512.750,292 647.511,184	10.818	2	512.750,292 647.511,184	3	512.744,568 647.523,29	13.391	3	512.744,568 647.523,29	4	512.739,249 647.533,444	11.463

Punct început	X / Y	Punct sfârșit	X / Y	Lungime segment	Punct început	X / Y	Punct sfârșit	X / Y	Lungime segment	Punct început	X / Y	Punct sfârșit	X / Y	Lungime segment
4	512.739,249 647.533,444	5	512.737,295 647.537,038	4.091	5	512.737,295 647.537,038	6	512.736,313 647.545,181	8.202	6	512.736,313 647.545,181	7	512.733,859 647.560,365	15.381
7	512.733,859 647.560,365	8	512.729,568 647.576,415	16.614	8	512.729,568 647.576,415	9	512.727,092 647.583,966	7.947	9	512.727,092 647.583,966	10	512.722,698 647.591,825	9.004
10	512.722,698 647.591,825	11	512.718,651 647.598,645	7.93	11	512.718,651 647.598,645	12	512.715,532 647.604,537	6.667	12	512.715,532 647.604,537	13	512.713,947 647.614,795	10.38
13	512.713,947 647.614,795	14	512.711,056 647.624,301	9.936	14	512.711,056 647.624,301	15	512.708,254 647.632,047	8.237	15	512.708,254 647.632,047	16	512.702,703 647.651,934	20.647
16	512.702,703 647.651,934	17	512.702,518 647.656,276	4.346	17	512.702,518 647.656,276	18	512.698,903 647.668,295	12.551	18	512.698,903 647.668,295	19	512.696,198 647.683,632	15.574
19	512.696,198 647.683,632	20	512.691,366 647.681,691	5.207	20	512.691,366 647.681,691	21	512.687,286 647.681,414	4.089	21	512.687,286 647.681,414	22	512.674,101 647.678,021	13.615
22	512.674,101 647.678,021	23	512.681,762 647.671,002	10.39	23	512.681,762 647.671,002	24	512.682,827 647.666,647	4.483	24	512.682,827 647.666,647	25	512.691,953 647.632,711	35.142
25	512.691,953 647.632,711	26	512.696,065 647.615,311	17.879	26	512.696,065 647.615,311	27	512.700,771 647.578,161	37.447	27	512.700,771 647.578,161	28	512.702,9 647.552,28	25.968
28	512.702,9 647.552,28	29	512.703,527 647.545,771	6.539	29	512.703,527 647.545,771	30	512.704,358 647.541,855	4.003	30	512.704,358 647.541,855	31	512.705,578 647.538,039	4.006
31	512.705,578 647.538,039	32	512.709,499 647.528,896	9.948	32	512.709,499 647.528,896	33	512.712,984 647.523,034	6.82	33	512.712,984 647.523,034	34	512.715,35 647.517,837	5.71
34	512.715,35 647.517,837	35	512.718,252 647.510,993	7.434	35	512.718,252 647.510,993	36	512.723,021 647.501,068	11.011	36	512.723,021 647.501,068	37	512.725,463 647.497,854	4.036
37	512.725,463 647.497,854	38	512.726,887 647.494,366	3.767	38	512.726,887 647.494,366	39	512.727,964 647.490,96	3.572	39	512.727,964 647.490,96	40	512.738,793 647.496,016	11.951
40	512.738,793 647.496,016	41	512.748,622 647.498,583	10.159	41	512.748,622 647.498,583	1	512.754,392 647.501,173	6.325					

** Lungimile segmentelor sunt determinate în planul de proiecție Stereo 70 și sunt rotunjite la 1 milimetru.

*** Distanța dintre puncte este formată din segmente cumulate ce sunt mai mici decât valoarea 1 milimetru.

**DATE DESPRE IMOBILUL NR. 3322**

Oficiul de Cadastru și Publicitate Imobiliară SUCEAVA
Biroul de Cadastru și Publicitate Imobiliară Vatra Dornei

A. Partea I. Descrierea imobilului

TEREN Necunoscut

Adresa: Loc. Pilugani, Nr. 45, Jud. Suceava

Nr. Crt	Nr cadastral Nr. topografic	Suprafața* (mp)	Observații / Referințe
A1	30764	Din acte: 22.923 Masurata: 22.924	Sector cadastral:15 Teren imprejmuit;

Construcții

Crt	Nr cadastral Nr. topografic	Adresa	Observații / Referințe
A1.1	30764-C1	Loc. Pilugani, Nr. 45, Jud. Suceava	Nr. niveluri:2; S. construita la sol:87 mp; S. construita desfasurata:87 mp; Casa P+E din lemn:Sd=174mp,an constructie 1963,fara certificate energetic si lift
A1.2	30764-C2	Loc. Pilugani, Nr. 45, Jud. Suceava	Nr. niveluri:1; S. construita la sol:70 mp; S. construita desfasurata:70 mp; Anexa din lemn cu un singur nivel: Sd=70mp,an constructie 1977.
A1.3	30764-C3	Loc. Pilugani, Nr. 45, Jud. Suceava	Nr. niveluri:1; S. construita la sol:60 mp; S. construita desfasurata:60 mp; Grajd din lemn cu un singur nivel: Sd=60mp,an constructie 1977
A1.4	30764-C4	Loc. Pilugani, Nr. 45, Jud. Suceava	Nr. niveluri:1; S. construita la sol:44 mp; S. construita desfasurata:44 mp; Magazie din lemn cu un singur nivel: Sd=44mp,an constructie 1977

B. Partea II. Proprietari și acte

Inscrieri privitoare la dreptul de proprietate și alte drepturi reale		Referințe
5909 / 03/05/2012		
Hotarare Judecatoreasca nr. 205, din 23/02/2012 emis de JUDECATORIA VATRA DORNEI;		
B3	Intabulare, drept de PROPRIETATE bun propriu, cu titlu de moștenire testamentară, dobandit prin Hotarare Judecatoreasca, cota actuala 1/1, cota initiala 1/1 1) CHELSOI IONEL	A1, A1.1, A1.2, A1.3, A1.4

C. Partea III. SARCINI .

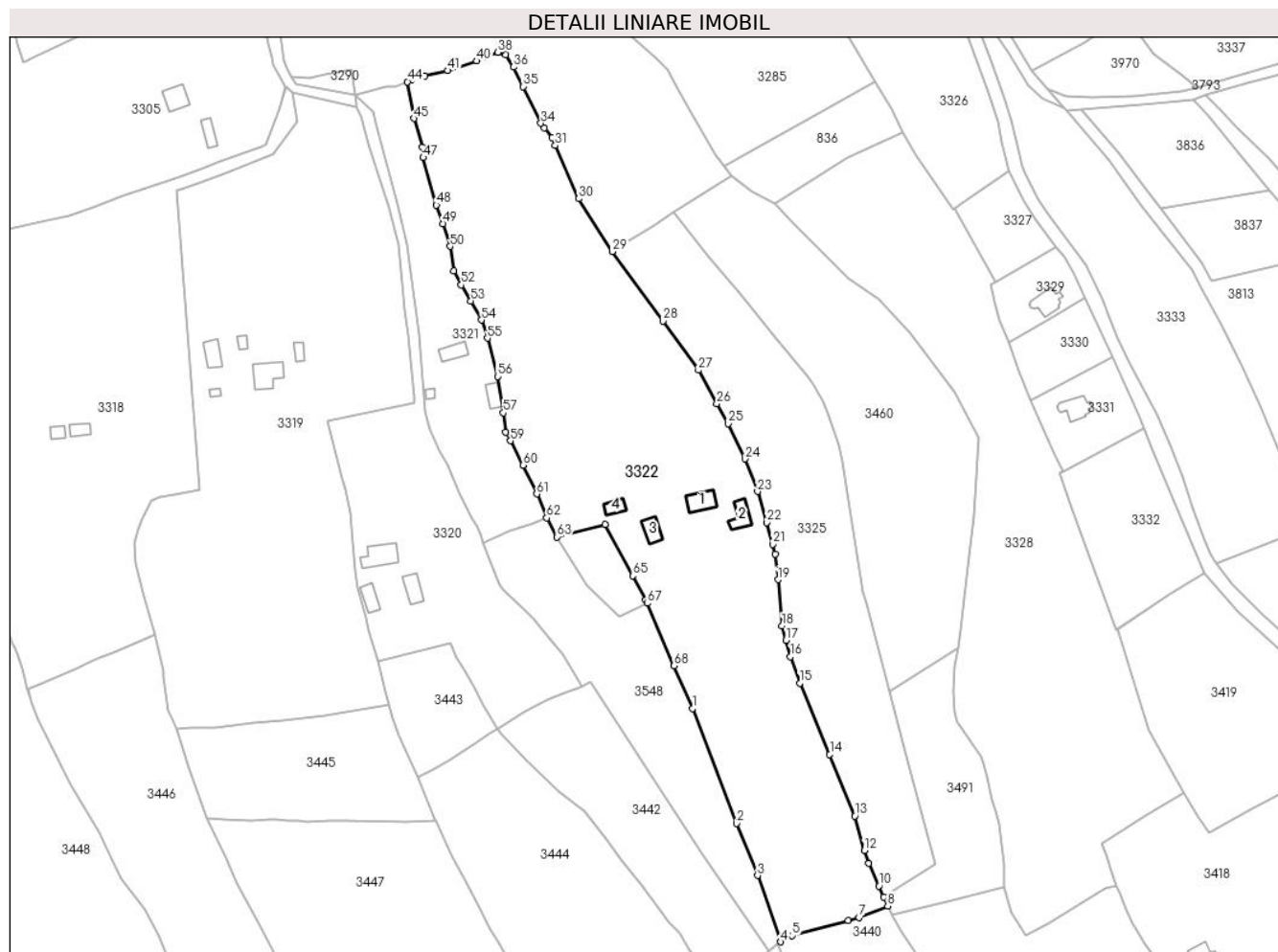
Inscrieri privind dezmembramintele dreptului de proprietate, drepturi reale de garanție și sarcini	Referințe
NU SUNT	

Anexa Nr. 1 La Partea I

Teren

Nr cadastral	Suprafața (mp)*	Observații / Referințe
30764	Din acte: 22.923 Masurata: 22.924	

* Suprafața este determinată în planul de proiecție Stereo 70.



Date referitoare la teren

Crt	Categorie folosință	Intravilan	Suprafața (mp)	Tarla	Parcelă	Nr. topo	Observații / Referințe
1	curți constructii	DA	1.401	-	-	-	Terenul este delimitat de gard
2	livada	DA	989	-	-	-	Terenul este delimitat de gard
3	faneata	DA	14.895	-	-	-	Terenul este delimitat de gard
4	faneata	NU	5.640	-	-	-	

Date referitoare la construcții

Crt	Număr	Destinație construcție	Supraf. (mp)	Situație juridică	Observații / Referințe
A1.1	30764-C1	construcții de locuințe	87	Cu acte	Nr. niveluri:2; S. construita la sol:87 mp; S. construita desfasurata:87 mp; Casa P+E din lemn:Sd=174mp,an construcție 1963,fara certificate energetic si lift
A1.2	30764-C2	construcții anexa	70	Cu acte	Nr. niveluri:1; S. construita la sol:70 mp; S. construita desfasurata:70 mp; Anexa din lemn cu un singur nivel:Sd=70mp,an construcție 1977.
A1.3	30764-C3	construcții anexa	60	Cu acte	Nr. niveluri:1; S. construita la sol:60 mp; S. construita desfasurata:60 mp; Grajd din lemn cu un singur nivel:Sd=60mp,an construcție 1977

Crt	Număr	Destinație construcție	Supraf. (mp)	Situație juridică	Observații / Referințe
A1.4	30764-C4	construcții anexa	44	Cu acte	Nr. niveluri:1; S. construita la sol:44 mp; S. construita desfasurata:44 mp; Magazie din lemn cu un singur nivel:Sd=44mp,an constructie 1977

Lungime Segmente

1) Valorile lungimilor segmentelor sunt obținute din proiecție în plan.

Punct început	X / Y	Punct sfârșit	X / Y	Lungime segment	Punct început	X / Y	Punct sfârșit	X / Y	Lungime segment	Punct început	X / Y	Punct sfârșit	X / Y	Lungime segment
1	512.815,444 647.421,413	2	512.833,939 647.373,409	51.444	2	512.833,939 647.373,409	3	512.842,675 647.351,637	23.459	3	512.842,675 647.351,637	4	512.852,385 647.323,874	29.412
4	512.852,385 647.323,874	5	512.857,262 647.326,426	5.504	5	512.857,262 647.326,426	6	512.880,682 647.332,792	24.27	6	512.880,682 647.332,792	7	512.885,166 647.334,048	4.657
7	512.885,166 647.334,048	8	512.897,173 647.338,871	12.939	8	512.897,173 647.338,871	9	512.895,51 647.342,659	4.137	9	512.895,51 647.342,659	10	512.893,484 647.347,271	5.037
10	512.893,484 647.347,271	11	512.889,213 647.356,671	10.325	11	512.889,213 647.356,671	12	512.887,353 647.362,042	5.684	12	512.887,353 647.362,042	13	512.883,44 647.376,492	14.97
13	512.883,44 647.376,492	14	512.872,911 647.402,232	27.81	14	512.872,911 647.402,232	15	512.860,348 647.432,084	32.388	15	512.860,348 647.432,084	16	512.856,46 647.443,091	11.673
16	512.856,46 647.443,091	17	512.854,555 647.450,024	7.19	17	512.854,555 647.450,024	18	512.852,906 647.456,025	6.223	18	512.852,906 647.456,025	19	512.851,231 647.475,384	19.431
19	512.851,231 647.475,384	20	512.849,983 647.485,963	10.652	20	512.849,983 647.485,963	21	512.848,973 647.490,191	4.347	21	512.848,973 647.490,191	22	512.846,607 647.499,29	9.402
22	512.846,607 647.499,29	23	512.842,659 647.512,243	13.541	23	512.842,659 647.512,243	24	512.837,368 647.525,9	14.646	24	512.837,368 647.525,9	25	512.830,384 647.540,616	16.289
25	512.830,384 647.540,616	26	512.825,637 647.548,978	9.615	26	512.825,637 647.548,978	27	512.817,926 647.562,968	15.974	27	512.817,926 647.562,968	28	512.803,032 647.583,49	25.357
28	512.803,032 647.583,49	29	512.781,983 647.612,636	35.952	29	512.781,983 647.612,636	30	512.767,842 647.634,762	26.259	30	512.767,842 647.634,762	31	512.757,987 647.656,955	24.283
31	512.757,987 647.656,955	32	512.756,759 647.660,362	3.622	32	512.756,759 647.660,362	33	512.753,486 647.664,359	5.166	33	512.753,486 647.664,359	34	512.751,989 647.666,271	2.428
34	512.751,989 647.666,271	35	512.744,679 647.681,631	17.011	35	512.744,679 647.681,631	36	512.740,616 647.689,825	9.146	36	512.740,616 647.689,825	37	512.737,35 647.694,814	5.963
37	512.737,35 647.694,814	38	512.734,062 647.695,962	3.483	38	512.734,062 647.695,962	39	512.729,303 647.694,207	5.072	39	512.729,303 647.694,207	40	512.725,229 647.692,282	4.506
40	512.725,229 647.692,282	41	512.713,083 647.688,332	12.772	41	512.713,083 647.688,332	42	512.703,349 647.685,966	10.017	42	512.703,349 647.685,966	43	512.697,836 647.684,565	5.688
43	512.697,836 647.684,565	44	512.696,198 647.683,632	1.885	44	512.696,198 647.683,632	45	512.698,903 647.668,295	15.574	45	512.698,903 647.668,295	46	512.702,518 647.656,276	12.551
46	512.702,518 647.656,276	47	512.702,703 647.651,934	4.346	47	512.702,703 647.651,934	48	512.708,254 647.632,047	20.647	48	512.708,254 647.632,047	49	512.711,056 647.624,301	8.237
49	512.711,056 647.624,301	50	512.713,947 647.614,795	9.936	50	512.713,947 647.614,795	51	512.715,532 647.604,537	10.38	51	512.715,532 647.604,537	52	512.718,651 647.598,645	6.667
52	512.718,651 647.598,645	53	512.722,698 647.591,825	7.93	53	512.722,698 647.591,825	54	512.727,092 647.583,966	9.004	54	512.727,092 647.583,966	55	512.729,568 647.576,415	7.947
55	512.729,568 647.576,415	56	512.733,859 647.560,365	16.614	56	512.733,859 647.560,365	57	512.736,313 647.545,181	15.381	57	512.736,313 647.545,181	58	512.737,295 647.537,038	8.202
58	512.737,295 647.537,038	59	512.739,249 647.533,444	4.091	59	512.739,249 647.533,444	60	512.744,568 647.523,29	11.463	60	512.744,568 647.523,29	61	512.750,292 647.511,184	13.391
61	512.750,292 647.511,184	62	512.754,392 647.501,173	10.818	62	512.754,392 647.501,173	63	512.758,659 647.493,249	9.0	63	512.758,659 647.493,249	64	512.778,786 647.498,387	20.772
64	512.778,786 647.498,387	65	512.790,442 647.477,003	24.354	65	512.790,442 647.477,003	66	512.795,911 647.466,969	11.428	66	512.795,911 647.466,969	67	512.796,574 647.465,476	1.634
67	512.796,574 647.465,476	68	512.807,755 647.439,351	28.417	68	512.807,755 647.439,351	1	512.815,444 647.421,413	19.516					

** Lungimile segmentelor sunt determinate în planul de proiecție Stereo 70 și sunt rotunjite la 1 milimetru.

*** Distanța dintre puncte este formată din segmente cumulate ce sunt mai mici decât valoarea 1 milimetru.

**DATE DESPRE IMOBILUL NR. 3323**

Oficiul de Cadastru și Publicitate Imobiliară SUCEAVA
 Biroul de Cadastru și Publicitate Imobiliară Vatra Dornei

A. Partea I. Descrierea imobilului

TEREN Intravilan

Nr. CF vechi:8 Dorna Candrenilor

Adresa: Loc. Pilugani, Jud. Suceava

Nr. Crt	Nr cadastral Nr. topografic	Suprafața* (mp)	Observații / Referințe
A1	34665	705	Sector cadastral:15 Teren neimprejmuit;

B. Partea II. Proprietari și acte

Inscrieri privitoare la dreptul de proprietate și alte drepturi reale		Referințe
1058 / 10/03/1997		
Act Notarial nr. 821, din 10/03/1997 emis de BNP Horia Ilie Scraba;		
B1	Intabulare, drept de PROPRIETATE bun comun, în devalmasie, dobândit prin Convenție, cota actuala 1/1, cota initiala 1/1 1) TARAN MARIA, lipsa cnp 2) TARAN OCTAVIAN, lipsa cnp	A1
1234 / 20/11/2003		
Hotarare Judecatoreasca nr. 191, din 20/11/2003 emis de Judecatoria Vatra Dornei;		
B2	ste notat proces pe rolul Judecătoriei V.Dornei în dosar nr.191/2001	A1
1193 / 25/01/2022		
Hotarare Judecatoreasca nr. 364, din 28/04/2001 emis de Judecatoria Vatra Dornei (Judecatoria Vatra Dornei, si nr. 1865/30.12.2021 emisa de Tribunalul Suceava);		
B3	se notează sentința civilă nr. 364 din data de 28.04.2021 pronunțată de Judecătoria Vatra Dornei în dosarul civil nr. 181/334/2018, rămasă definitivă și irevocabilă prin decizia civilă nr. 1865 din data de 30.12.2021 a Tribunalului Suceava	A1

C. Partea III. SARCINI

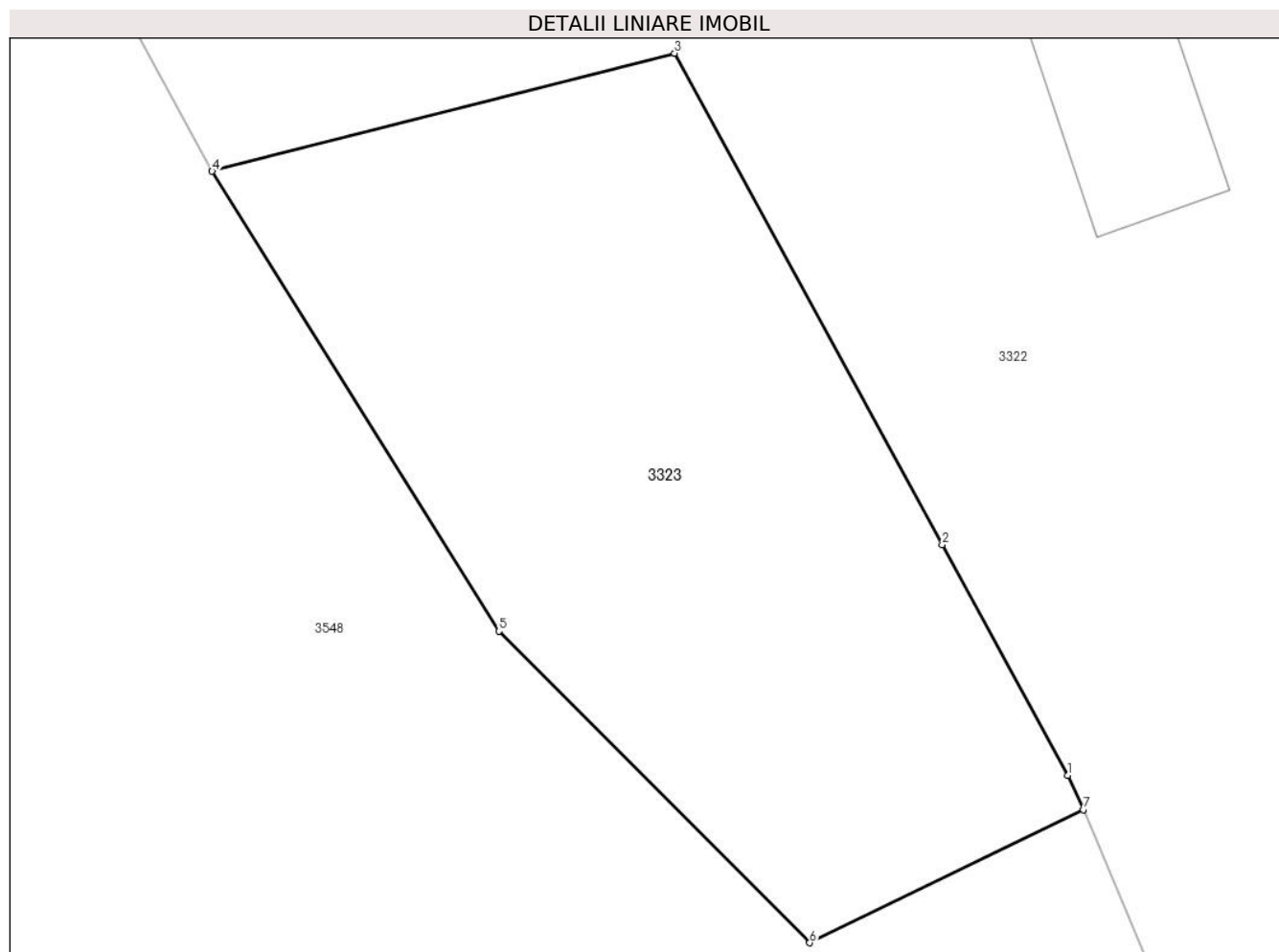
Inscrieri privind dezmembramintele dreptului de proprietate, drepturi reale de garanție și sarcini		Referințe
1058 / 10/03/1997		
Act Notarial nr. 821, din 10/03/1997 emis de BNP Scraba Horia Ilie;		
C1	Intabulare, drept de UZUFRACT VIAGER, cota actuala 1/1, cota initiala 1/1 1) PILUG ELENA, lipsa cnp	A1

Anexa Nr. 1 La Partea I

Teren

Nr cadastral	Suprafața (mp)*	Observații / Referințe
34665	705	

* Suprafața este determinată în planul de proiecție Stereo 70.



Date referitoare la teren

Crt	Categorie folosință	Intravilan	Suprafața (mp)	Tarla	Parcelă	Nr. topo	Observații / Referințe
1	faneata	DA	705	-	-	-	

Lungime Segmente

1) Valorile lungimilor segmentelor sunt obținute din proiecție în plan.

Punct început	X / Y	Punct sfârșit	X / Y	Lungime segment (** (m)
1	512.795,911 647.466,969	2	512.790,442 647.477,003	11.428
2	512.790,442 647.477,003	3	512.778,786 647.498,387	24.354
3	512.778,786 647.498,387	4	512.758,659 647.493,249	20.772
4	512.758,659 647.493,249	5	512.771,142 647.473,246	23.578
5	512.771,142 647.473,246	6	512.784,665 647.459,688	19.149

Punct început	X / Y	Punct sfârșit	X / Y	Lungime segment (** (m)
6	512.784,665 647.459,688	7	512.796,574 647.465,476	13.241
7	512.796,574 647.465,476	1	512.795,911 647.466,969	1.634

** Lungimile segmentelor sunt determinate în planul de proiecție Stereo 70 și sunt rotunjite la 1 milimetru.

*** Distanța dintre puncte este formată din segmente cumulate ce sunt mai mici decât valoarea 1 milimetru.

**DATE DESPRE IMOBILUL NR. 3324**

Oficiul de Cadastru și Publicitate Imobiliară SUCEAVA
Biroul de Cadastru și Publicitate Imobiliară Vatra Dornei

A. Partea I. Descrierea imobilului

TEREN Intravilan

Adresa: Loc. Pilugani, Jud. Suceava

Nr. Crt	Nr cadastral Nr. topografic	Suprafața* (mp)	Observații / Referințe
A1	34632	1.000	Sector cadastral:15 Teren imprejmuit;

B. Partea II. Proprietari și acte

Inscrieri privitoare la dreptul de proprietate și alte drepturi reale		Referințe
18741 / 09/11/2023		
Act Notarial nr. 1373, din 25/09/2023 emis de Bin Paziuc Camelia;		
B1	Se infiinteaza cartea funciara 34632 a imobilului cu numarul cadastral 34632 / UAT Poiana Stampei, rezultat din dezmembrarea imobilului cu numarul cadastral 31341 inscris in cartea funciara 31341;	A1
B3	se notează modificarea suprafeței imobilului de sub A1 în sensul diminuării de la 11.510 mp. la 9261 mp. rezultați din măsurători <i>OBSERVATII: pozitie transcrisa din CF 31341/Poiana Stampei, inscrisa prin incheierea nr. 16160 din 27/09/2023;</i>	A1
18742 / 09/11/2023		
Act Notarial nr. Contract donatie nr.1636, din 08/11/2023 emis de Paziuc Camelia;		
B4	Intabulare, drept de PROPRIETATE bun comun in devalmasie, dobandit prin Conventie, cota actuala 1/1, cota initiala 1/1 1) STĂNCILĂ DANIEL 2) STĂNCILĂ LILIANA	A1

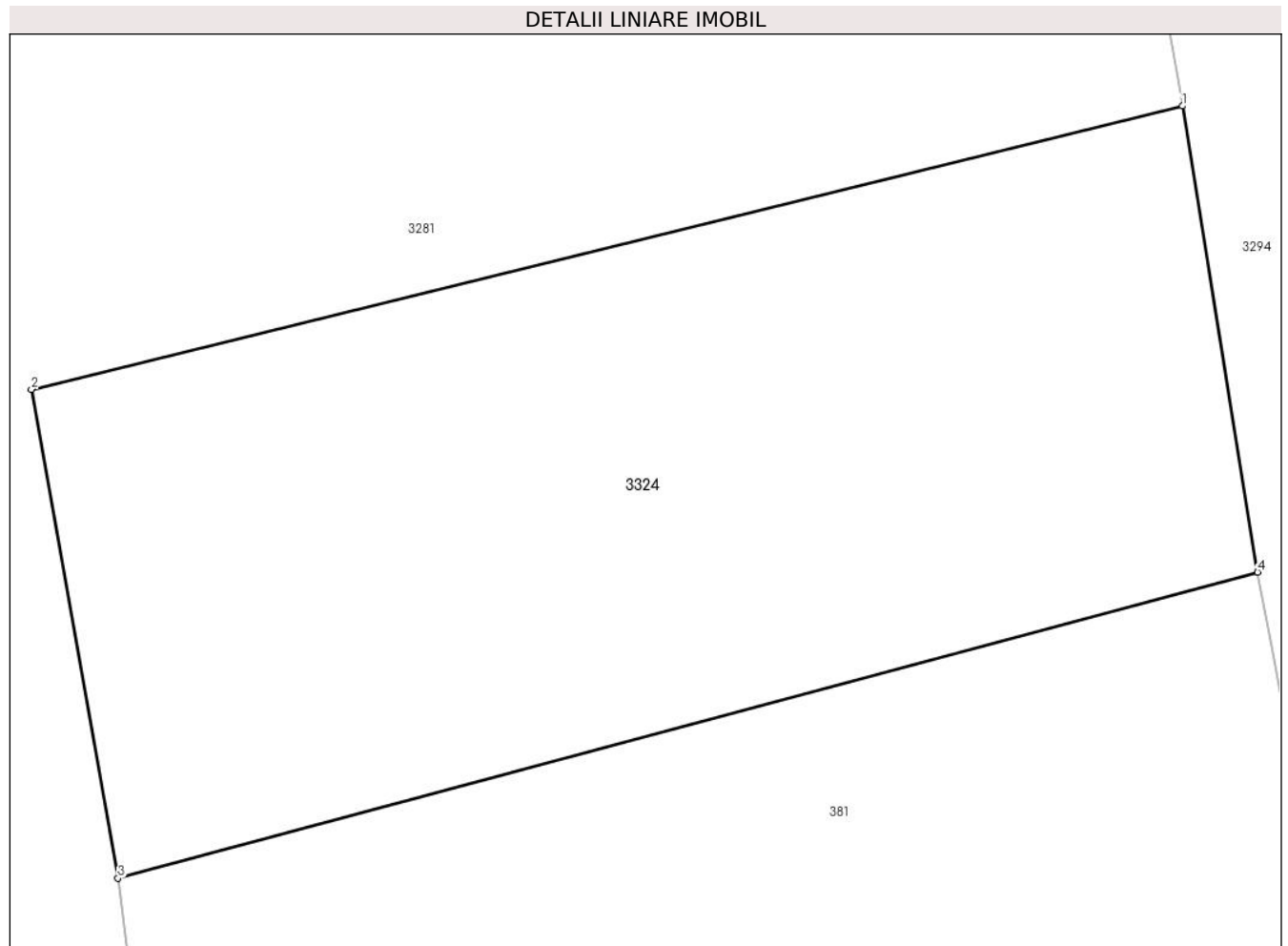
C. Partea III. SARCINI .

Inscrieri privind dezmembramintele dreptului de proprietate, drepturi reale de garanție și sarcini	Referințe
NU SUNT	

Teren

Nr cadastral	Suprafața (mp)*	Observații / Referințe
34632	1.000	

* Suprafața este determinată în planul de proiecție Stereo 70.



Date referitoare la teren

Crt	Categorie folosință	Intra vilan	Suprafața (mp)	Tarla	Parcelă	Nr. topo	Observații / Referințe
1	faneata	DA	1.000	-	-	-	Limita gard între punctele 3-4 și parțial tarusat între punctele 3-27-28-4

Lungime Segmente

1) Valorile lungimilor segmentelor sunt obținute din proiecție în plan.

Punct început	X / Y	Punct sfârșit	X / Y	Lungime segment (** (m)
1	512.608,251 647.870,955	2	512.560,046 647.859,102	49.641
2	512.560,046 647.859,102	3	512.563,667 647.838,652	20.768
3	512.563,667 647.838,652	4	512.611,402 647.851,455	49.422
4	512.611,402 647.851,455	1	512.608,251 647.870,955	19.753

**** Lungimile segmentelor sunt determinate în planul de proiecție Stereo 70 și sunt rotunjite la 1 milimetru.**

***** Distanța dintre puncte este formată din segmente cumulate ce sunt mai mici decât valoarea 1 milimetru.**

**DATE DESPRE IMOBILUL NR. 3325**

Oficiul de Cadastru și Publicitate Imobiliară SUCEAVA
Biroul de Cadastru și Publicitate Imobiliară Vatra Dornei

A. Partea I. Descrierea imobilului

TEREN Necunoscut

Nr. topografic: Top.910,3120/1

Adresa: Loc. Poiana Stampei, Jud. Suceava

Nr. Crt	Nr cadastral Nr. topografic	Suprafața* (mp)	Observații / Referințe
A1		9.971	Sector cadastral:15 Teren imprejmuit; CF30470 este pe Dorna Candrenilor

B. Partea II. Proprietari și acte

Inscrieri privitoare la dreptul de proprietate și alte drepturi reale	Referințe
/	
Hotarare Judecatoreasca nr. 302, din 28/03/2014 emis de TRIBUNALUL SUCEAVA;	
B1	A1
Intabulare, drept de PROPRIETATE, dobandit prin Hotarare Judecatoreasca, cota actuala 1/1, cota initiala 1/1 1) FLOREA ADRIANA-ZENOVIA	

C. Partea III. SARCINI .

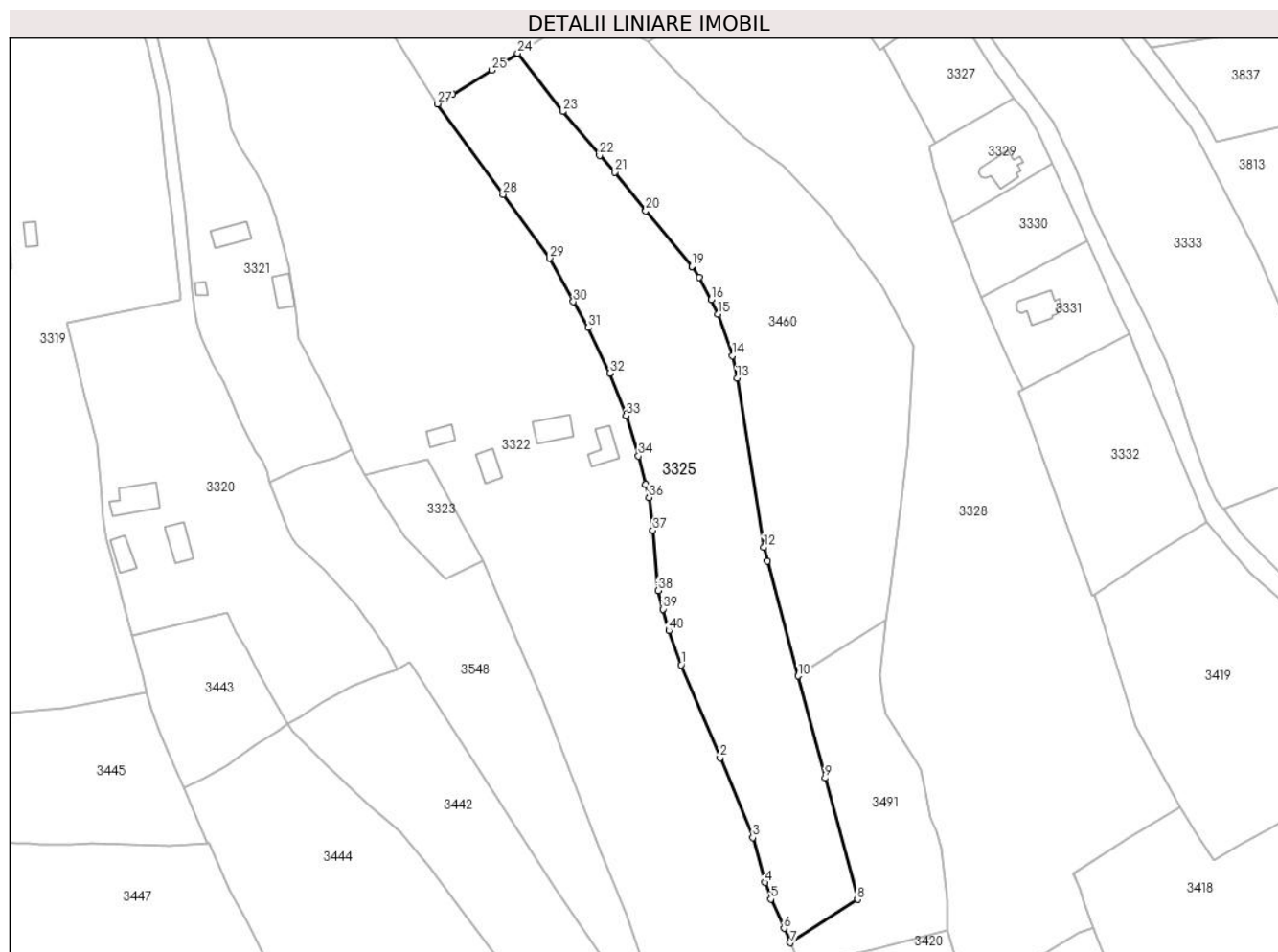
Inscrieri privind dezmembramintele dreptului de proprietate, drepturi reale de garanție și sarcini	Referințe
NU SUNT	

Anexa Nr. 1 La Partea I

Teren

Nr cadastral	Suprafața (mp)*	Observații / Referințe
	9.971	CF30470 este pe Dorna Candrenilor

* Suprafața este determinată în planul de proiecție Stereo 70.



Date referitoare la teren

Crt	Categorie folosință	Intravilan	Suprafața (mp)	Tarla	Parcelă	Nr. topo	Observații / Referințe
1	faneata	DA	6.448	-	-	Top.910,3120 /1	
2	faneata	NU	3.523	-	-	Top.910,3120 /1	

Lungime Segmente

1) Valorile lungimilor segmentelor sunt obținute din proiecție în plan.

Punct început	X / Y	Punct sfârșit	X / Y	Lungime segment (** (m)
1	512.860,348 647.432,084	2	512.872,911 647.402,232	32.388
3	512.883,44 647.376,492	4	512.887,353 647.362,042	14.97
5	512.889,213 647.356,671	6	512.893,484 647.347,271	10.325
7	512.895,51 647.342,659	8	512.917,18 647.356,596	25.765

Punct început	X / Y	Punct sfârșit	X / Y	Lungime segment (** (m)
2	512.872,911 647.402,232	3	512.883,44 647.376,492	27.81
4	512.887,353 647.362,042	5	512.889,213 647.356,671	5.684
6	512.893,484 647.347,271	7	512.895,51 647.342,659	5.037
8	512.917,18 647.356,596	9	512.906,741 647.395,679	40.453

Punct început	X / Y	Punct sfârșit	X / Y	Lungime segment (** (m)	Punct început	X / Y	Punct sfârșit	X / Y	Lungime segment (** (m)
9	512.906,741 647.395,679	10	512.898,001 647.428,493	33.958	10	512.898,001 647.428,493	11	512.888,155 647.465,453	38.249
11	512.888,155 647.465,453	12	512.886,973 647.469,893	4.595	12	512.886,973 647.469,893	13	512.878,352 647.524,332	55.117
13	512.878,352 647.524,332	14	512.876,905 647.531,626	7.436	14	512.876,905 647.531,626	15	512.872,242 647.544,937	14.104
15	512.872,242 647.544,937	16	512.870,112 647.549,629	5.153	16	512.870,112 647.549,629	17	512.866,099 647.556,79	8.209
17	512.866,099 647.556,79	18	512.863,98 647.560,048	3.886	18	512.863,98 647.560,048	19	512.863,795 647.560,332	0.339
19	512.863,795 647.560,332	20	512.848,991 647.578,23	23.227	20	512.848,991 647.578,23	21	512.839,023 647.590,654	15.928
21	512.839,023 647.590,654	22	512.834,101 647.596,048	7.302	22	512.834,101 647.596,048	23	512.822,231 647.610,185	18.459
23	512.822,231 647.610,185	24	512.807,741 647.628,928	23.691	24	512.807,741 647.628,928	25	512.799,444 647.623,489	9.921
25	512.799,444 647.623,489	26	512.786,808 647.615,739	14.823	26	512.786,808 647.615,739	27	512.781,983 647.612,636	5.737
27	512.781,983 647.612,636	28	512.803,032 647.583,49	35.952	28	512.803,032 647.583,49	29	512.817,926 647.562,968	25.357
29	512.817,926 647.562,968	30	512.825,637 647.548,978	15.974	30	512.825,637 647.548,978	31	512.830,384 647.540,616	9.615
31	512.830,384 647.540,616	32	512.837,368 647.525,9	16.289	32	512.837,368 647.525,9	33	512.842,659 647.512,243	14.646
33	512.842,659 647.512,243	34	512.846,607 647.499,29	13.541	34	512.846,607 647.499,29	35	512.848,973 647.490,191	9.402
35	512.848,973 647.490,191	36	512.849,983 647.485,963	4.347	36	512.849,983 647.485,963	37	512.851,231 647.475,384	10.652
37	512.851,231 647.475,384	38	512.852,906 647.456,025	19.431	38	512.852,906 647.456,025	39	512.854,555 647.450,024	6.223
39	512.854,555 647.450,024	40	512.856,46 647.443,091	7.19	40	512.856,46 647.443,091	1	512.860,348 647.432,084	11.673

** Lungimile segmentelor sunt determinate în planul de proiecție Stereo 70 și sunt rotunjite la 1 milimetru.

*** Distanța dintre puncte este formată din segmente cumulate ce sunt mai mici decât valoarea 1 milimetru.

**DATE DESPRE IMOBILUL NR. 3326**

Oficiul de Cadastru și Publicitate Imobiliară SUCEAVA
Biroul de Cadastru și Publicitate Imobiliară Vatra Dornei

A. Partea I. Descrierea imobilului

TEREN Intravilan

Adresa: Loc. Pilugani, Nr. 53, Jud. Suceava

Nr. Crt	Nr cadastral Nr. topografic	Suprafața* (mp)	Observații / Referințe
A1	32808	6.516	Sector cadastral:15 Teren imprejmuit;

Construcții

Crt	Nr cadastral Nr. topografic	Adresa	Observații / Referințe
A1.1	32808-C1	Loc. Pilugani, Nr. 53, Jud. Suceava	Nr. niveluri:2; S. construita la sol:152 mp; S. construita desfasurata:304 mp; Casa de locuit din lemn, construita in anul 1955 si extinsa in anul 2007, P+M.

B. Partea II. Proprietari și acte

Inscrieri privitoare la dreptul de proprietate și alte drepturi reale	Referințe
3502 / 09/03/2018	
Act Administrativ nr. 1985, din 05/03/2018 emis de Primaria Comunei Poiana Stampei;	
B2 se notează actualizarea informațiilor cadastrale în sensul evidențierii extinderii construcției C1	A1.1
Act Administrativ nr. 1984, din 05/03/2018 emis de Primaria Comunei Poiana Stampei;	
B3 se notează radierea din cartea funciară a construcției C2	A1
6495 / 02/05/2018	
Act Notarial nr. 1082, din 02/05/2018 emis de Vasilut Niculina;	
B4 Intabulare, drept de PROPRIETATE, dobandit prin Conventie, cota actuala 1/2, cota initiala 1/2 1) CIORTA ADELA TATIANA, LIPSA CNP	A1, A1.1
B5 Intabulare, drept de PROPRIETATE, dobandit prin Conventie, cota actuala 1/2, cota initiala 1/2 1) DINGENEN DIRK LUDOVICUS H, LIPSA CNP	A1, A1.1

C. Partea III. SARCINI .

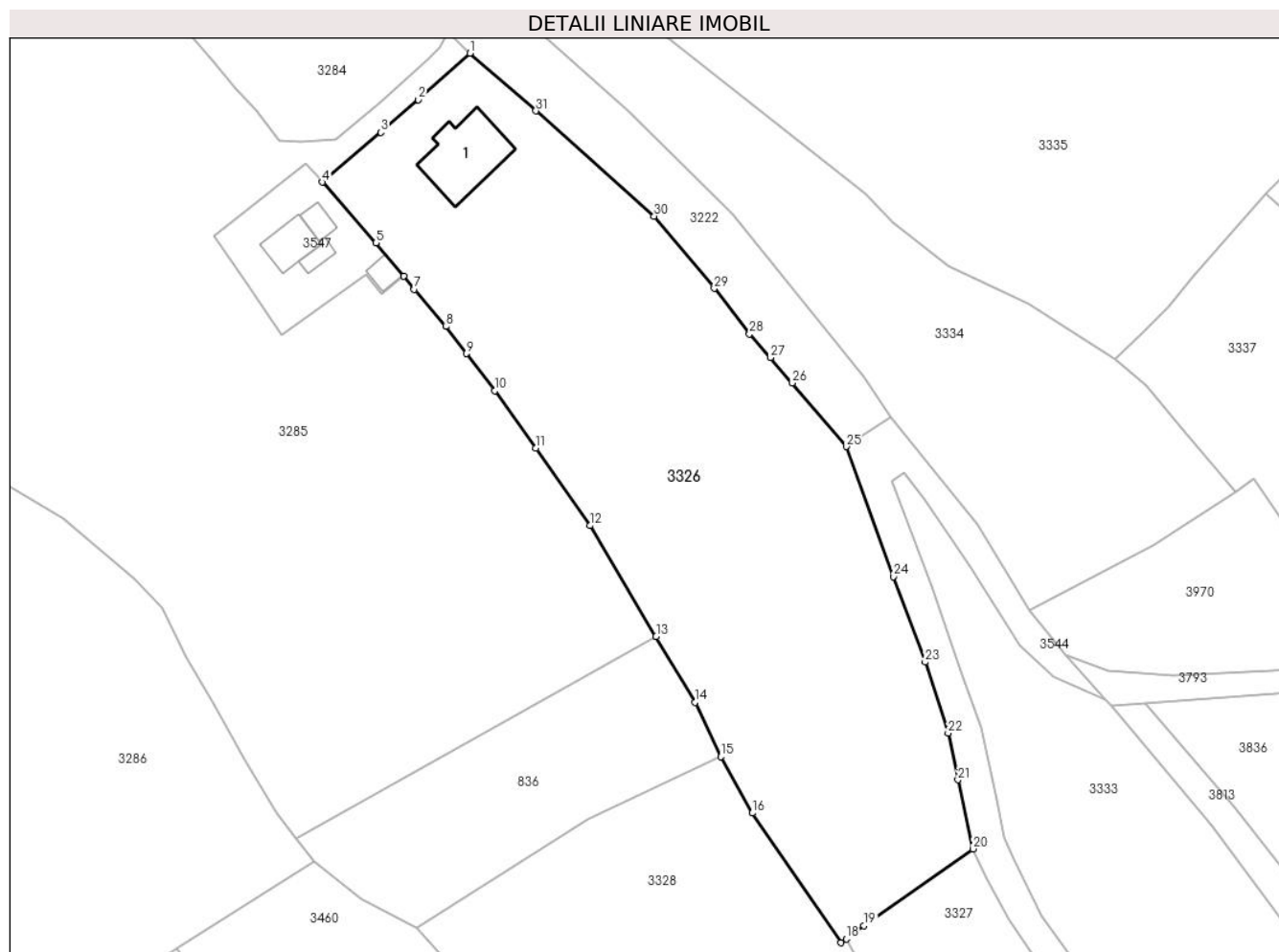
Inscrieri privind dezmembramentele dreptului de proprietate, drepturi reale de garanție și sarcini	Referințe
NU SUNT	

Anexa Nr. 1 La Partea I

Teren

Nr cadastral	Suprafața (mp)*	Observații / Referințe
32808	6.516	

* Suprafața este determinată în planul de proiecție Stereo 70.



Date referitoare la teren

Crt	Categorie folosință	Intravilan	Suprafața (mp)	Tarla	Parcelă	Nr. topo	Observații / Referințe
1	curți constructii	DA	835	-	-	-	Teren imprejmuit partial cu gard din lemn.
2	faneata	DA	5.681	-	-	-	Teren imprejmuit partial cu gard din lemn.

Date referitoare la construcții

Crt	Număr	Destinație construcție	Supraf. (mp)	Situație juridică	Observații / Referințe
A1.1	32808-C1	construcții de locuințe	152	Cu acte	Nr. niveluri:2; S. construita la sol:152 mp; S. construita desfasurata:304 mp; Casa de locuit din lemn, construita in anul 1955 si extinsa in anul 2007, P+M.

Lungime Segmente

1) Valorile lungimilor segmentelor sunt obținute din proiecție în plan.

Punct început	X / Y	Punct sfârșit	X / Y	Lungime segment (** (m)	Punct început	X / Y	Punct sfârșit	X / Y	Lungime segment (** (m)
1	512.859,273 647.786,222	2	512.850,181 647.778,082	12.203	2	512.850,181 647.778,082	3	512.843,596 647.772,339	8.738
3	512.843,596 647.772,339	4	512.833,335 647.763,576	13.494	4	512.833,335 647.763,576	5	512.842,769 647.752,933	14.222

Punct început	X / Y	Punct sfârșit	X / Y	Lungime segment (** (m)
5	512.842,769 647.752,933	6	512.847,681 647.747,066	7.652
7	512.849,491 647.744,742	8	512.855,044 647.738,211	8.573
9	512.858,665 647.733,452	10	512.863,645 647.726,906	8.225
11	512.870,849 647.716,869	12	512.880,361 647.703,239	16.621
13	512.891,991 647.683,733	14	512.898,861 647.672,21	13.416
15	512.903,371 647.662,623	16	512.908,903 647.652,741	11.325
17	512.924,479 647.629,955	18	512.925,427 647.630,643	1.171
19	512.928,556 647.632,952	20	512.947,71 647.646,462	23.439
21	512.945,063 647.658,58	22	512.943,351 647.666,77	8.367
23	512.939,322 647.679,242	24	512.933,753 647.694,27	16.027
25	512.925,433 647.717,132	26	512.915,956 647.728,286	14.636
27	512.912,124 647.732,77	28	512.908,425 647.736,935	5.57
29	512.902,227 647.744,916	30	512.891,66 647.757,614	16.52
31	512.870,856 647.776,091	1	512.859,273 647.786,222	15.388

Punct început	X / Y	Punct sfârșit	X / Y	Lungime segment (** (m)
6	512.847,681 647.747,066	7	512.849,491 647.744,742	2.946
8	512.855,044 647.738,211	9	512.858,665 647.733,452	5.98
10	512.863,645 647.726,906	11	512.870,849 647.716,869	12.355
12	512.880,361 647.703,239	13	512.891,991 647.683,733	22.71
14	512.898,861 647.672,21	15	512.903,371 647.662,623	10.595
16	512.908,903 647.652,741	17	512.924,479 647.629,955	27.601
18	512.925,427 647.630,643	19	512.928,556 647.632,952	3.889
20	512.947,71 647.646,462	21	512.945,063 647.658,58	12.404
22	512.943,351 647.666,77	23	512.939,322 647.679,242	13.107
24	512.933,753 647.694,27	25	512.925,433 647.717,132	24.329
26	512.915,956 647.728,286	27	512.912,124 647.732,77	5.898
28	512.908,425 647.736,935	29	512.902,227 647.744,916	10.105
30	512.891,66 647.757,614	31	512.870,856 647.776,091	27.825

** Lungimile segmentelor sunt determinate în planul de proiecție Stereo 70 și sunt rotunjite la 1 milimetru.

*** Distanța dintre puncte este formată din segmente cumulate ce sunt mai mici decât valoarea 1 milimetru.

**DATE DESPRE IMOBILUL NR. 3327**

Oficiul de Cadastru și Publicitate Imobiliară SUCEAVA
 Biroul de Cadastru și Publicitate Imobiliară Vatra Dornei

A. Partea I. Descrierea imobilului

Nr. CF vechi:1475 Dorna Candrenilor

Nr. cadastral vechi:302

Nr. topografic:3107/9parte

TEREN Intravilan

Adresa: Loc. Poiana Stampei, Jud. Suceava

Nr. Crt	Nr cadastral Nr. topografic	Suprafața* (mp)	Observații / Referințe
A1	30364	1.000	Sector cadastral:15 Teren neimprejmuit; Top.3107/9parte , CF 1475 Dorna Candrenilor, CFE 30785 Poiana Stampei

B. Partea II. Proprietari și acte

Inscrieri privitoare la dreptul de proprietate și alte drepturi reale		Referințe
353 / 17/01/2008		
Contract De Vanzare-Cumparare nr. 42, din 10/01/2008;		
B1	Intabulare, drept de PROPRIETATE bun comun în devălmășie, dobândit prin Conventie, cota actuala 1/1, cota initiala 1/1	A1
	1) BAJANICA EMILIAN , , sot lipsa cnp	
	2) BAJANICA IRINA , , sotie lipsa cnp	
	<i>OBSERVATII: (provenita din conversia CF 1453)</i>	

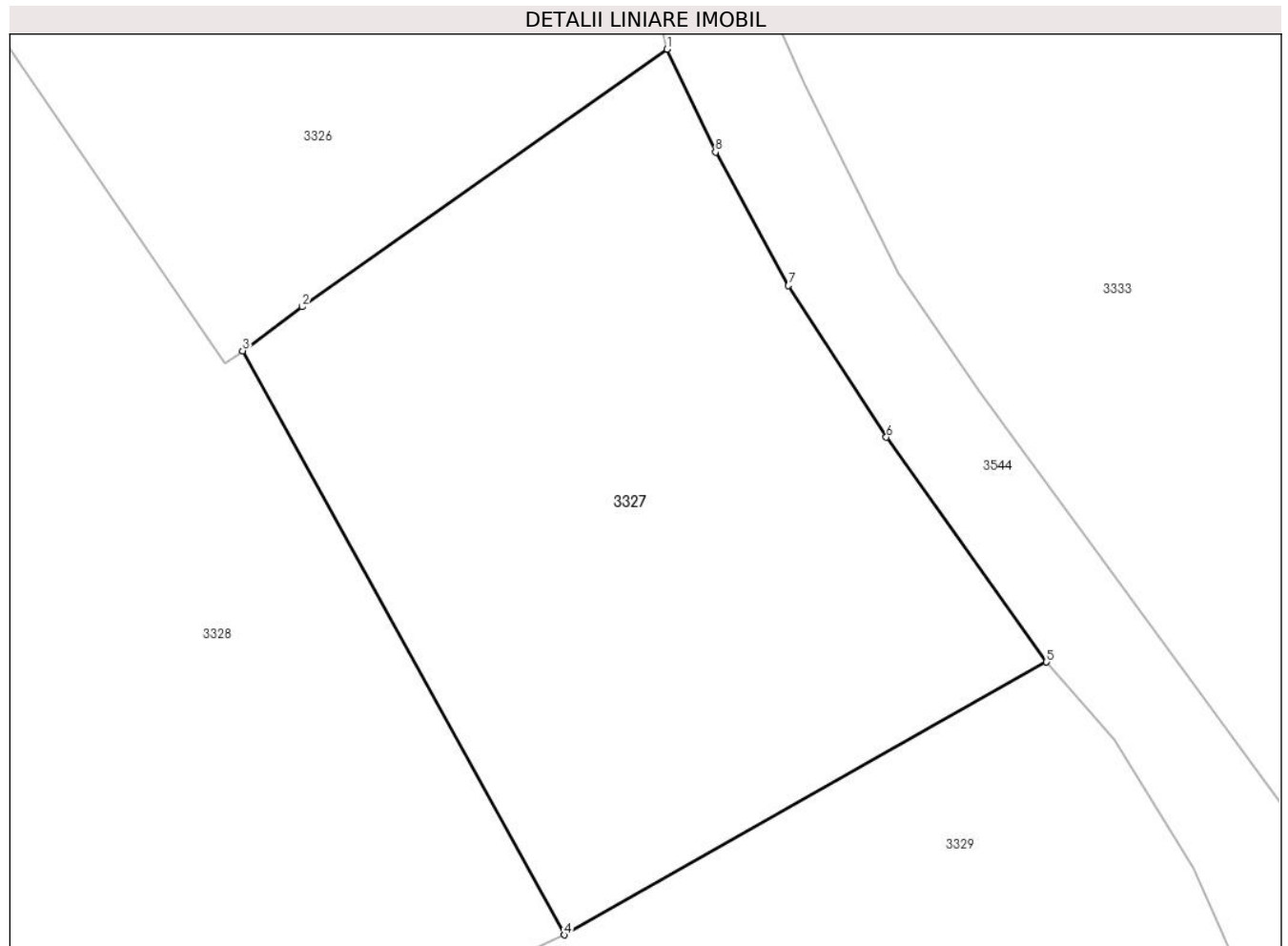
C. Partea III. SARCINI .

Inscrieri privind dezmembramintele dreptului de proprietate, drepturi reale de garanție și sarcini	Referințe
NU SUNT	

Teren

Nr cadastral	Suprafața (mp)*	Observații / Referințe
30364	1.000	Top.3107/9parte , CF 1475 Dorna Candrenilor, CFE 30785 Poiana Stampei

* Suprafața este determinată în planul de proiecție Stereo 70.



Date referitoare la teren

Crt	Categorie folosință	Intra vilan	Suprafața (mp)	Tarla	Parcelă	Nr. topo	Observații / Referințe
1	faneata	DA	1.000	-	-	3107/9parte	

Lungime Segmente

1) Valorile lungimilor segmentelor sunt obținute din proiecție în plan.

Punct început	X / Y	Punct sfârșit	X / Y	Lungime segment (** (m)
1	512.947,71 647.646,462	2	512.928,556 647.632,952	23.439
2	512.928,556 647.632,952	3	512.925,427 647.630,643	3.889
3	512.925,427 647.630,643	4	512.942,324 647.600,006	34.988
4	512.942,324 647.600,006	5	512.967,641 647.614,319	29.083
5	512.967,641 647.614,319	6	512.959,236 647.626,108	14.478

Punct început	X / Y	Punct sfârșit	X / Y	Lungime segment (** (m)
6	512.959,236 647.626,108	7	512.954,091 647.634,065	9.475
7	512.954,091 647.634,065	8	512.950,262 647.641,064	7.978
8	512.950,262 647.641,064	1	512.947,71 647.646,462	5.971

** Lungimile segmentelor sunt determinate în planul de proiecție Stereo 70 și sunt rotunjite la 1 milimetru.

*** Distanța dintre puncte este formată din segmente cumulate ce sunt mai mici decât valoarea 1 milimetru.

**DATE DESPRE IMOBILUL NR. 3328**

Oficiul de Cadastru și Publicitate Imobiliară SUCEAVA
Biroul de Cadastru și Publicitate Imobiliară Vatra Dornei

A. Partea I. Descrierea imobilului

Nr. CF vechi: 511 Dorna Candrenilor (CFE 30601 Poiana Stampei); 1628 Dorna Candrenilor (CFE 30079)

Nr. topografic: 3110 parte, 3113 parte

TEREN Necunoscut

Adresa: Loc. Pilugani, Str Andrieni, Jud. Suceava

Nr. Crt	Nr cadastral Nr. topografic	Suprafața* (mp)	Observații / Referințe
A1		17.217	Sector cadastral: 15 Teren împrejmuit; Top. 3110 parte (CF 511 Dorna Candrenilor - CFE 30601 Poiana Stampei); Top. 3113 parte (CF 1628 Dorna Candrenilor - CFE 30079 Poiana Stampei)

B. Partea II. Proprietari și acte

Inscrieri privitoare la dreptul de proprietate și alte drepturi reale		Referințe
/		
Act Normativ nr. 7, din 13/03/1996 emis de PARLAMENTUL ROMANIEI;		
B1	Intabulare, drept de PROPRIETATE, dobandit prin Lege, cota actuala 1/1, cota initiala 1/1 1) NEIDENTIFICAT NEIDENTIFICAT	A1
Act Administrativ nr. 6549, din 07/08/2023 emis de PRIMARIA COMUNEI POIANA STAMPEI;		
B2	SE NOTEAZA POSESIA FAPTICA IN FAVOAREA LUI 1) PILUG GEORGE 2) CHILOTE GAVRIL	A1

C. Partea III. SARCINI .

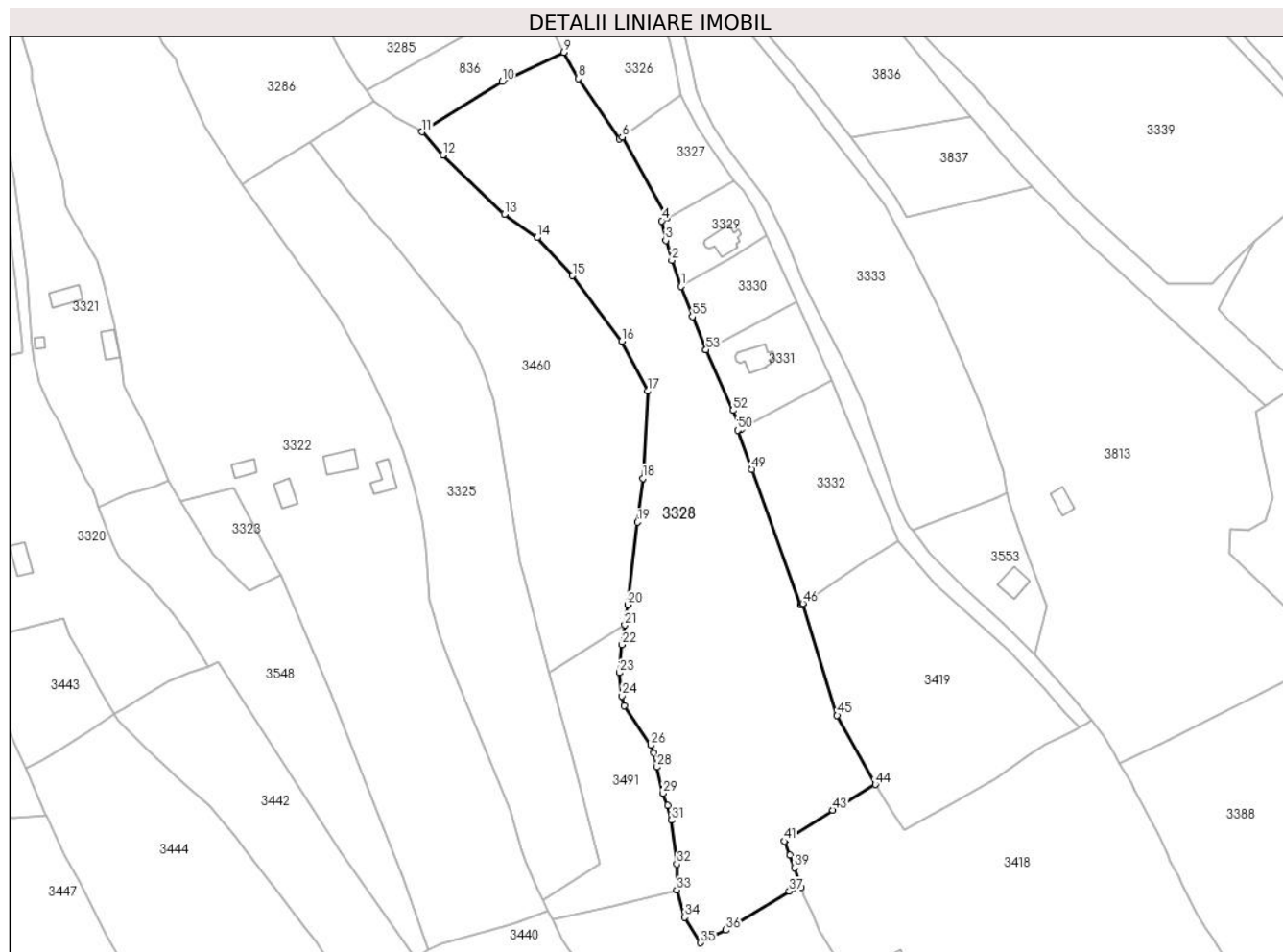
Inscrieri privind dezmembramintele dreptului de proprietate, drepturi reale de garanție și sarcini	Referințe
NU SUNT	

Anexa Nr. 1 La Partea I

Teren

Nr cadastral	Suprafața (mp)*	Observații / Referințe
	17.217	Top.3110 parte (CF 511 Dorna Candrenilor- CFE 30601 Poiana Stampei); Top.3113 parte (CF 1628 Dorna Candrenilor- CFE 30079 Poiana Stampei)

* Suprafața este determinată în planul de proiecție Stereo 70.



Date referitoare la teren

Crt	Categorie folosință	Intra vilan	Suprafața (mp)	Tarla	Parcelă	Nr. topo	Observații / Referințe
1	pasune	DA	7.207	-	-	3110parte, 3113parte	
2	pasune	DA	1.310	-	-	-	
3	pasune	NU	8.700	-	-	3110parte, 3113parte	

Lungime Segmente

1) Valorile lungimilor segmentelor sunt obținute din proiecție în plan.

Punct început	X / Y	Punct sfârșit	X / Y	Lungime segment	Punct început	X / Y	Punct sfârșit	X / Y	Lungime segment	Punct început	X / Y	Punct sfârșit	X / Y	Lungime segment
1	512.947,684 647.574,336	2	512.944,11 647.584,177	10.47	2	512.944,11 647.584,177	3	512.941,865 647.591,687	7.838	3	512.941,865 647.591,687	4	512.940,356 647.599,06	7.526
4	512.940,356 647.599,06	5	512.942,324 647.600,006	2.184	5	512.942,324 647.600,006	6	512.925,427 647.630,643	34.98 8	6	512.925,427 647.630,643	7	512.924,479 647.629,955	1.171
7	512.924,479 647.629,955	8	512.908,903 647.652,741	27.60 1	8	512.908,903 647.652,741	9	512.903,371 647.662,623	11.32 5	9	512.903,371 647.662,623	10	512.880,091 647.651,605	25.75 6

Punct început	X / Y	Punct sfârșit	X / Y	Lungime segment	Punct început	X / Y	Punct sfârșit	X / Y	Lungime segment	Punct început	X / Y	Punct sfârșit	X / Y	Lungime segment
10	512.880,091 647.651,605	11	512.849,93 647.632,597	35.651	11	512.849,93 647.632,597	12	512.857,845 647.623,905	11.756	12	512.857,845 647.623,905	13	512.880,964 647.601,563	32.15
13	512.880,964 647.601,563	14	512.893,311 647.592,735	15.178	14	512.893,311 647.592,735	15	512.906,693 647.578,393	19.616	15	512.906,693 647.578,393	16	512.925,273 647.553,616	30.97
16	512.925,273 647.553,616	17	512.935,21 647.534,837	21.246	17	512.935,21 647.534,837	18	512.933,244 647.501,905	32.991	18	512.933,244 647.501,905	19	512.931,258 647.485,354	16.67
19	512.931,258 647.485,354	20	512.927,513 647.454,136	31.442	20	512.927,513 647.454,136	21	512.926,449 647.446,563	7.647	21	512.926,449 647.446,563	22	512.925,403 647.439,124	7.512
22	512.925,403 647.439,124	23	512.924,499 647.428,514	10.648	23	512.924,499 647.428,514	24	512.925,403 647.419,772	8.789	24	512.925,403 647.419,772	25	512.926,127 647.416,095	3.748
25	512.926,127 647.416,095	26	512.936,134 647.401,144	17.991	26	512.936,134 647.401,144	27	512.937,4 647.398,31	3.104	27	512.937,4 647.398,31	28	512.938,606 647.392,945	5.499
28	512.938,606 647.392,945	29	512.940,837 647.382,997	10.195	29	512.940,837 647.382,997	30	512.942,585 647.378,476	4.847	30	512.942,585 647.378,476	31	512.944,032 647.372,929	5.733
31	512.944,032 647.372,929	32	512.946,021 647.356,35	16.698	32	512.946,021 647.356,35	33	512.946,007 647.346,542	9.808	33	512.946,007 647.346,542	34	512.949,047 647.336,258	10.724
34	512.949,047 647.336,258	35	512.954,979 647.326,636	11.304	35	512.954,979 647.326,636	36	512.964,613 647.331,432	10.762	36	512.964,613 647.331,432	37	512.988,526 647.346,052	28.028
37	512.988,526 647.346,052	38	512.993,032 647.347,448	4.717	38	512.993,032 647.347,448	39	512.990,386 647.354,958	7.963	39	512.990,386 647.354,958	40	512.988,697 647.359,701	5.035
40	512.988,697 647.359,701	41	512.986,594 647.364,965	5.669	41	512.986,594 647.364,965	42	512.986,761 647.365,072	0.198	42	512.986,761 647.365,072	43	513.004,85 647.376,726	21.518
43	513.004,85 647.376,726	44	513.020,952 647.386,372	18.77	44	513.020,952 647.386,372	45	513.006,545 647.412,44	29.784	45	513.006,545 647.412,44	46	512.993,593 647.454,682	44.183
46	512.993,593 647.454,682	47	512.993,417 647.454,577	0.205	47	512.993,417 647.454,577	48	512.992,765 647.454,186	0.76	48	512.992,765 647.454,186	49	512.974,401 647.505,273	54.287
49	512.974,401 647.505,273	50	512.969,082 647.520,069	15.723	50	512.969,082 647.520,069	51	512.970,448 647.520,582	1.459	51	512.970,448 647.520,582	52	512.967,252 647.527,489	7.611
52	512.967,252 647.527,489	53	512.957,065 647.550,385	25.06	53	512.957,065 647.550,385	54	512.957,053 647.550,412	0.03	54	512.957,053 647.550,412	55	512.951,87 647.562,942	13.56
55	512.951,87 647.562,942	1	512.947,684 647.574,336	12.139										

** Lungimile segmentelor sunt determinate în planul de proiecție Stereo 70 și sunt rotunjite la 1 milimetru.

*** Distanța dintre puncte este formată din segmente cumulate ce sunt mai mici decât valoarea 1 milimetru.

**DATE DESPRE IMOBILUL NR. 3329**

Oficiul de Cadastru și Publicitate Imobiliară SUCEAVA
Biroul de Cadastru și Publicitate Imobiliară Vatra Dornei

A. Partea I. Descrierea imobilului

TEREN Intravilan

Nr. cadastral vechi:303

Adresa: Loc. Pilugani, Nr. 44, Jud. Suceava

Nr. Crt	Nr cadastral Nr. topografic	Suprafața* (mp)	Observații / Referințe
A1	30365	878	Sector cadastral:15 Teren neimprejmuit;

Construcții

Crt	Nr cadastral Nr. topografic	Adresa	Observații / Referințe
A1.1	30365-C1	Loc. Pilugani, Nr. 44, Jud. Suceava	Nr. niveluri:1; S. construita la sol:93 mp; S. construita desfasurata:93 mp; locuință P+M

B. Partea II. Proprietari și acte

Inscrieri privitoare la dreptul de proprietate și alte drepturi reale		Referințe
5284 / 18/09/2007		
Hotarare Judecatoreasca nr. îndreptarea eroara materiala, din 04/09/2007 emis de Judecătoria Vatra Dornei (INCHEIERE);		
B2	este notată îndreptarea erorii materiale în sensul corectării numelui proprietarei tabulare din ZEAMA în ZAMĂ <i>OBSERVATII: (provenita din conversia CF 1277)</i>	A1
1201 / 02/03/2010		
Act Administrativ nr. 28/3507, din 30/08/2007 emis de PRIMARIA POIANA STAMPEI (act administrativ nr. 445/09-02-2010 emis de PRIMARIA POIANA STAMPEI);		
B4	se notează edificarea construcției C1 înscrisă sub A1.1.	A1, A1.1
9225 / 20/06/2014		
Act Notarial nr. 1453, din 19/06/2014 emis de Vasilit Niculina (certificat de căsătorie seria C3 nr.171147/24.04.1967 emis de Sfatul Popular al orașului Constanța);		
B6	se notează că imobilul înscris în partea I este bun comun în devălmășie al soților Zamă Vasile și Zamă Eana	A1, A1.1
18391 / 21/11/2014		
Act Notarial nr. 3044, din 21/11/2014 emis de Rotaru RAUL-GABRIEL;		
B7	Intabulare, drept de PROPRIETATE bun propriu, dobandit prin Conventie, cota actuala 1/1, cota initiala 1/1 1) GORBAN MARIAN	A1, A1.1

C. Partea III. SARCINI .

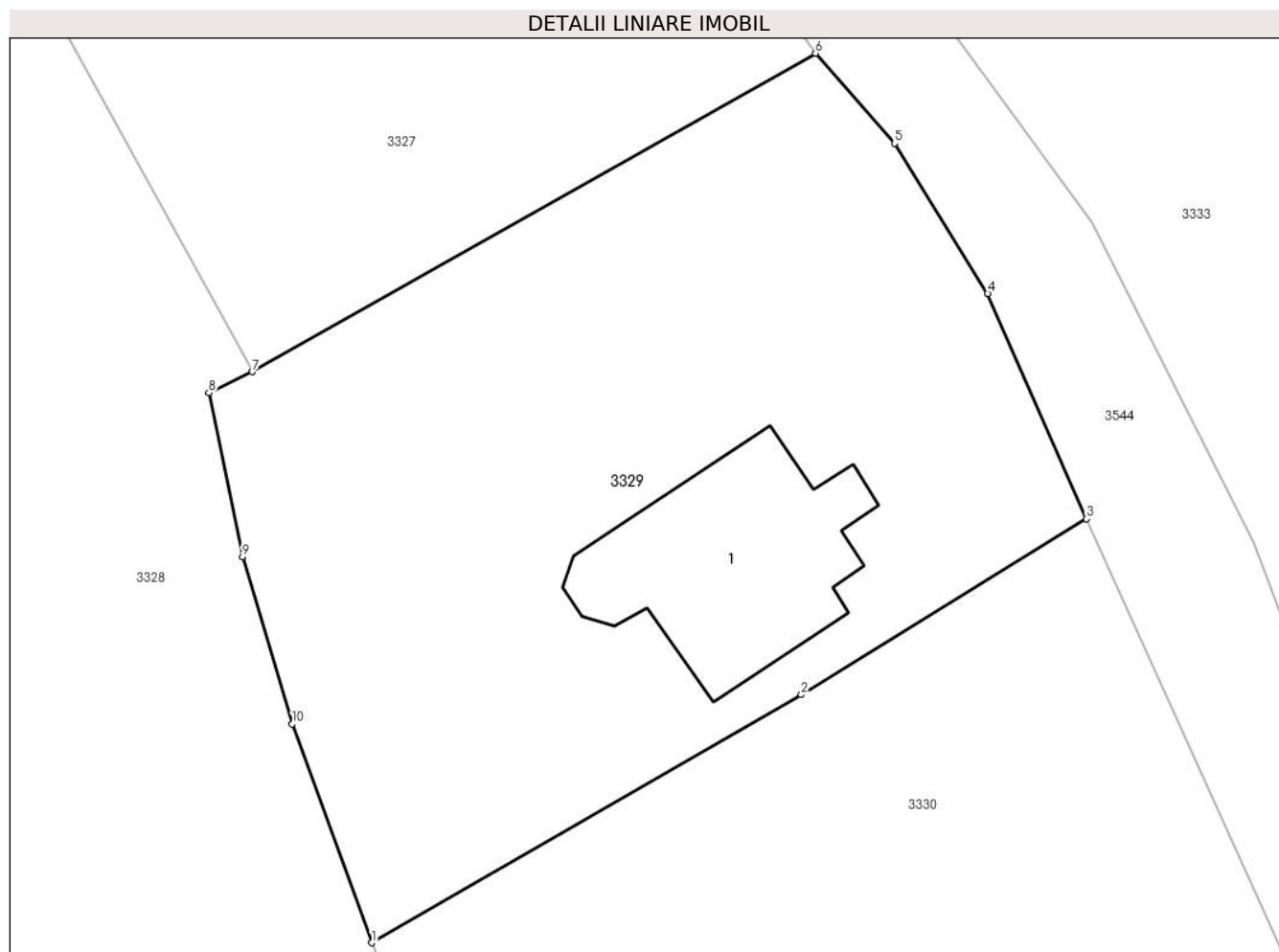
Inscrieri privind dezmembramintele dreptului de proprietate, drepturi reale de garanție și sarcini	Referințe
NU SUNT	

Anexa Nr. 1 La Partea I

Teren

Nr cadastral	Suprafața (mp)*	Observații / Referințe
30365	878	

* Suprafața este determinată în planul de proiecție Stereo 70.



Date referitoare la teren

Crt	Categorie folosință	Intra vilan	Suprafața (mp)	Tarla	Parcelă	Nr. topo	Observații / Referințe
1	curți constructii	DA	878	-	-	-	

Date referitoare la construcții

Crt	Număr	Destinație construcție	Supraf. (mp)	Situație juridică	Observații / Referințe
A1.1	30365-C1	construcții de locuințe	93	Cu acte	Nr. niveluri:1; S. construita la sol:93 mp; S. construita desfasurata:93 mp; locuință P+M

Lungime Segmente

1) Valorile lungimilor segmentelor sunt obținute din proiecție în plan.

Punct început	X / Y	Punct sfârșit	X / Y	Lungime segment (** (m)
1	512.947,684 647.574,336	2	512.967,002 647.585,489	22.306
2	512.967,002 647.585,489	3	512.979,832 647.593,392	15.069
3	512.979,832 647.593,392	4	512.975,389 647.603,515	11.055
4	512.975,389 647.603,515	5	512.971,197 647.610,27	7.95

Punct început	X / Y	Punct sfârșit	X / Y	Lungime segment (** (m)
5	512.971,197 647.610,27	6	512.967,641 647.614,319	5.389
6	512.967,641 647.614,319	7	512.942,324 647.600,006	29.083
7	512.942,324 647.600,006	8	512.940,356 647.599,06	2.184
8	512.940,356 647.599,06	9	512.941,865 647.591,687	7.526
9	512.941,865 647.591,687	10	512.944,11 647.584,177	7.838
10	512.944,11 647.584,177	1	512.947,684 647.574,336	10.47

** Lungimile segmentelor sunt determinate în planul de proiecție Stereo 70 și sunt rotunjite la 1 milimetru.

*** Distanța dintre puncte este formată din segmente cumulate ce sunt mai mici decât valoarea 1 milimetru.

**DATE DESPRE IMOBILUL NR. 3330**

Oficiul de Cadastru și Publicitate Imobiliară SUCEAVA
 Biroul de Cadastru și Publicitate Imobiliară Vatra Dornei

A. Partea I. Descrierea imobilului

TEREN Intravilan

Nr. cadastral vechi:221

Adresa: Loc. Pilugani, Jud. Suceava

Nr. Crt	Nr cadastral Nr. topografic	Suprafața* (mp)	Observații / Referințe
A1	32517	1.000	Sector cadastral:15 Teren neimprejmuit;

B. Partea II. Proprietari și acte

Inscrieri privitoare la dreptul de proprietate și alte drepturi reale		Referințe
5595 / 05/05/2017		
Act Administrativ nr. 3888, din 03/05/2017 emis de PRIMARIA POIANA STAMPEI;		
B2	se notează actualizarea datelor tehnice privind imobilul de sub A.1	A1
6551 / 18/05/2017		
Act Notarial nr. 402, din 17/05/2017 emis de Paziuc Camelia;		
B3	se notează rectificarea numelui din Mihai Ștefan în Mihai Ștefan Cristian	A1
Act Notarial nr. 406, din 17/05/2017 emis de Paziuc Camelia;		
B4	Intabulare, drept de PROPRIETATE bun comun, dobandit prin Conventie, cota actuala 1/1, cota initiala 1/1	A1
	1) GAL MARIUS 2) GAL LILIANA-CRINUȚA	

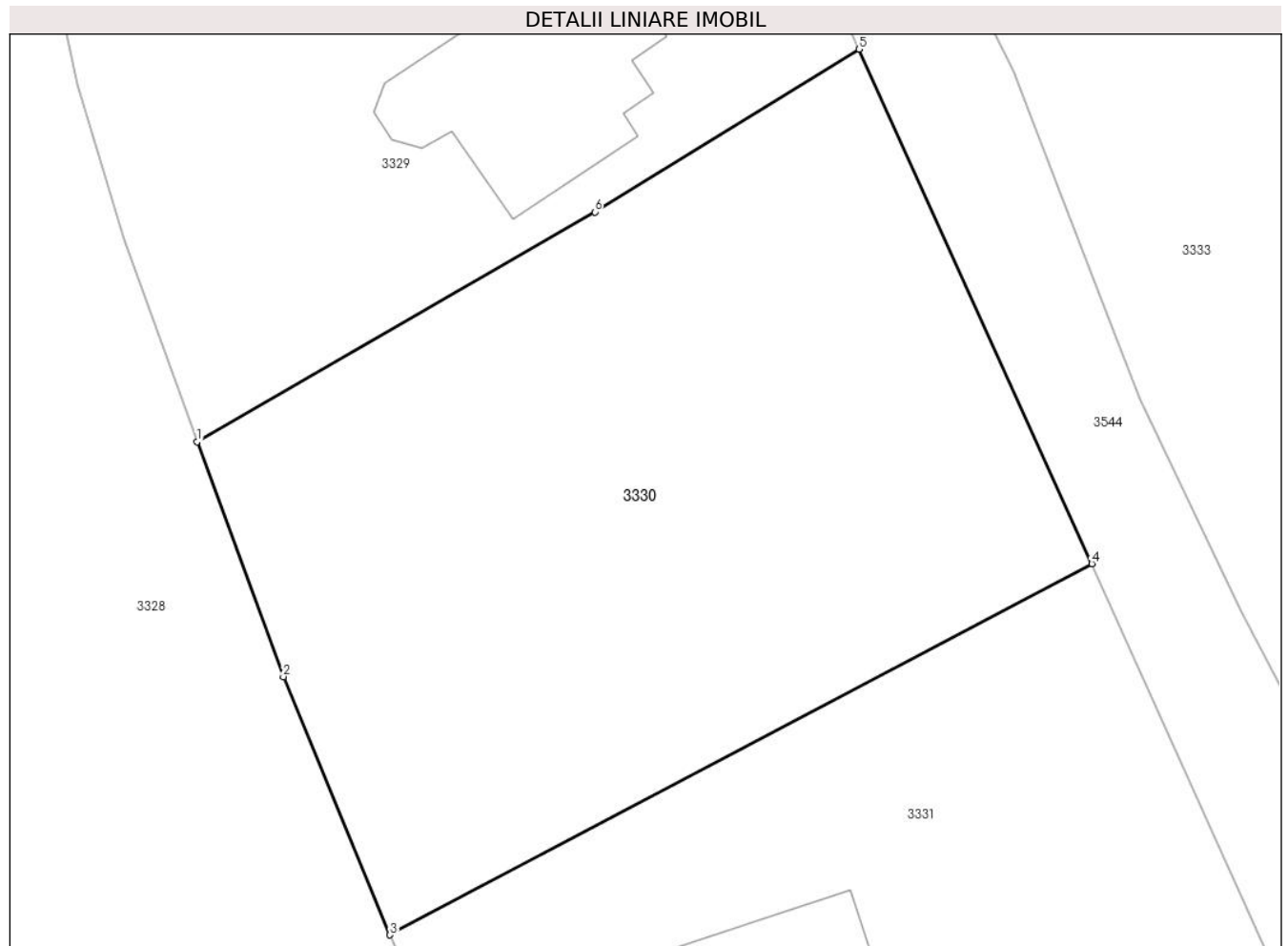
C. Partea III. SARCINI .

Inscrieri privind dezmembramintele dreptului de proprietate, drepturi reale de garanție și sarcini	Referințe
NU SUNT	

Teren

Nr cadastral	Suprafața (mp)*	Observații / Referințe
32517	1.000	

* Suprafața este determinată în planul de proiecție Stereo 70.



Date referitoare la teren

Crt	Categorie folosință	Intravilan	Suprafața (mp)	Tarla	Parcelă	Nr. topo	Observații / Referințe
1	faneata	DA	1.000	-	-	-	Terenul este delimitat cu gard si partial tarusat.

Lungime Segmente

1) Valorile lungimilor segmentelor sunt obținute din proiecție în plan.

Punct început	X / Y	Punct sfârșit	X / Y	Lungime segment (** (m)
1	512.947,684 647.574,336	2	512.951,87 647.562,942	12.139
2	512.951,87 647.562,942	3	512.957,053 647.550,412	13.56
3	512.957,053 647.550,412	4	512.991,152 647.568,421	38.562
4	512.991,152 647.568,421	5	512.979,832 647.593,392	27.417
5	512.979,832 647.593,392	6	512.967,002 647.585,489	15.069

Punct început	X / Y	Punct sfârşit	X / Y	Lungime segment (** (m)
6	512.967,002 647.585,489	1	512.947,684 647.574,336	22.306

** Lungimile segmentelor sunt determinate în planul de proiecţie Stereo 70 şi sunt rotunjite la 1 milimetru.

*** Distanţa dintre puncte este formată din segmente cumulate ce sunt mai mici decât valoarea 1 milimetru.

**DATE DESPRE IMOBILUL NR. 3331**

Oficiul de Cadastru și Publicitate Imobiliară SUCEAVA
Bîroul de Cadastru și Publicitate Imobiliară Vatra Dornei

A. Partea I. Descrierea imobilului

TEREN Intravilan

Adresa: Loc. Pilugani, Nr. 43, Jud. Suceava

Nr. Crt	Nr cadastral Nr. topografic	Suprafața* (mp)	Observații / Referințe
A1	30363	Din acte: 1.000 Masurata: 1.258	Sector cadastral:15 Teren imprejmuit;

Construcții

Crt	Nr cadastral Nr. topografic	Adresa	Observații / Referințe
A1.1	30363-C1	Loc. Pilugani, Nr. 43, Jud. Suceava	Nr. niveluri:2; S. construita la sol:93 mp; S. construita desfasurata:158 mp; Casa P+M din lemn ;Sc=93mp. Sd=158mp,fara certificat energetic si lift.

B. Partea II. Proprietari și acte

Inscrieri privitoare la dreptul de proprietate și alte drepturi reale	Referințe
1202 / 02/03/2010 Act Administrativ nr. 32/3642, din 19/09/2007 emis de PRIMARIA POIANA STAMPEI (act administrativ nr. 446/09-02-2010 emis de PRIMARIA POIANA STAMPEI;);	
B3 se notează edificarea construcției C1	A1, A1.1
525 / 16/01/2013 Act Notarial nr. 65, din 15/01/2013 emis de DAVID DANIELA (carte de identitate seria KZ nr.046117 emisă de SPCLEP Mangalia);	
B5 se notează rectificarea numelui proprietarului din Mihai Ioana în Mihai Ioana-Maria	A1, A1.1
5596 / 05/05/2017 Act Administrativ nr. 3886, din 03/05/2017 emis de PRIMARIA POIANA STAMPEI;	
B7 se notează actualizarea datelor tehnice privind imobilul înscris în Partea I	A1, A1.1
9936 / 11/07/2017 Act Notarial nr. 677, din 11/07/2017 emis de Paziuc Camelia;	
B8 Intabulare, drept de PROPRIETATE, bun comun în devălmășie, dobândit prin Conventie, cota actuala 1/1, cota initiala 1/1 1) GAL MARIUS 2) GAL LILIANA-CRINUȚA	A1, A1.1
Act Administrativ nr. PC9_336174, din 15/06/2017 emis de FNGCIMM-SA-IFN;	
B9 se notează interdicția de îbnstrăinare a imobilului pe o perioadă de 5 ani de la data dobândirii și de grevare cu sarcini pe toată perioada finanțării 1) STATUL ROMÂN PRIN MINISTERUL FINANȚELOR PUBLICE, CIF:999999999999, LIPSA CNP 2) BANCA COMERCIALA ROMANA SA, CIF:361757	A1, A1.1

C. Partea III. SARCINI

Inscrieri privind dezmembramentele dreptului de proprietate, drepturi reale de garanție și sarcini	Referințe
9584 / 07/08/2012 Act Notarial nr. 1167, din 03/08/2012 emis de DAVID DANIELA;	
C2 se notează radierea înscrierii de sub C1	A1, A1.1
10659 / 13/09/2016 Act Notarial nr. 2177, din 12/09/2016 emis de Bratu Daniel Dumitru;	
C5 se notează radierea dreptului de ipotecă, a interdicțiilor și a notărilor accesorii înscrise în favoarea CEC Bank SA	A1, A1.1
9936 / 11/07/2017 Act Administrativ nr. PC9_336174, din 15/06/2017 emis de FNGCIMM-SA-IFN;	
C6 Intabulare, drept de IPOTECA LEGALA, Valoare:194000 RON,	A1, A1.1

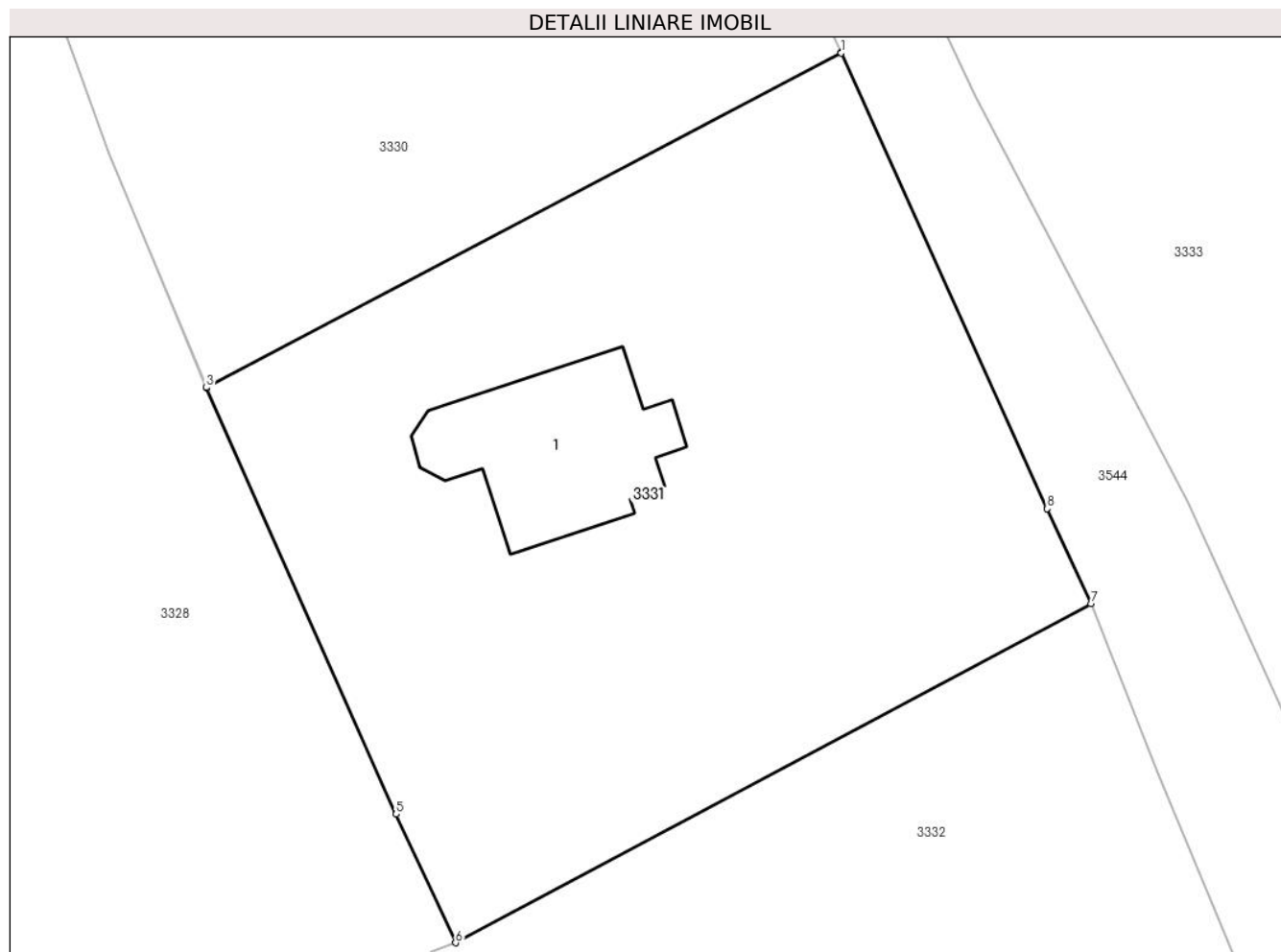
Inscrieri privind dezmembramintele dreptului de proprietate, drepturi reale de garanție și sarcini	Referințe
C6 constituită proporțional cu procentul de garantare de 40% al fondului și 60% al finanțatorului	1) STATUL ROMÂN PRIN MINISTERUL FINANTELOR PUBLICE , CIF:999999999999, LIPSA CNP 2) BANCA COMERCIALA ROMANA SA , CIF:361757

Anexa Nr. 1 La Partea I

Teren

Nr cadastral	Suprafața (mp)*	Observații / Referințe
30363	Din acte: 1.000 Masurata: 1.258	

* Suprafața este determinată în planul de proiecție Stereo 70.



Date referitoare la teren

Crt	Categorie folosință	Intra vilan	Suprafața (mp)	Tarla	Parcelă	Nr. topo	Observații / Referințe
1	curți constructii	DA	1.258	-	-	-	

Date referitoare la construcții

Crt	Număr	Destinație construcție	Supraf. (mp)	Situație juridică	Observații / Referințe
A1.1	30363-C1	construcții de locuințe	93	Cu acte	Nr. niveluri:2; S. construita la sol:93 mp; S. construita desfasurata:158 mp; Casa P+M din lemn ;Sc=93mp.Sd=158mp,fara certificat energetic si lift.

Lungime Segmente

1) Valorile lungimilor segmentelor sunt obținute din proiecție în plan.

Punct început	X / Y	Punct sfârșit	X / Y	Lungime segment (** (m)
1	512.991,164 647.568,395	2	512.991,152 647.568,421	0.029
2	512.991,152 647.568,421	3	512.957,053 647.550,412	38.562

Punct început	X / Y	Punct sfârșit	X / Y	Lungime segment (** (m)
3	512.957,053 647.550,412	4	512.957,065 647.550,385	0.03
4	512.957,065 647.550,385	5	512.967,252 647.527,489	25.06
5	512.967,252 647.527,489	6	512.970,448 647.520,582	7.611
6	512.970,448 647.520,582	7	513.004,591 647.538,79	38.695
7	513.004,591 647.538,79	8	513.002,237 647.543,906	5.632
8	513.002,237 647.543,906	1	512.991,164 647.568,395	26.876

** Lungimile segmentelor sunt determinate în planul de proiecție Stereo 70 și sunt rotunjite la 1 milimetru.

*** Distanța dintre puncte este formată din segmente cumulate ce sunt mai mici decât valoarea 1 milimetru.

**DATE DESPRE IMOBILUL NR. 3332**

Oficiul de Cadastru și Publicitate Imobiliară SUCEAVA
Biroul de Cadastru și Publicitate Imobiliară Vatra Dornei

A. Partea I. Descrierea imobilului

TEREN Necunoscut

Nr. cadastral vechi:223

Adresa: Loc. Neidentificata, Jud. Suceava

Nr. Crt	Nr cadastral Nr. topografic	Suprafața* (mp)	Observații / Referințe
A1	33263	2.790	Sector cadastral:15 Teren neimprejmuit;

B. Partea II. Proprietari și acte

Inscrieri privitoare la dreptul de proprietate și alte drepturi reale	Referințe
6679 / 07/11/2007	
Act Notarial nr. 2781, din 18/10/2007 emis de BNP Boruna Chirata (CVC);	
B1	A1
Intabulare, drept de PROPRIETATE bun comun, dobandit prin Conventie, cota actuala 1/1, cota initiala 1/1	
1) DEDE GHEORGHE, LIPSA CNP	
2) DEDE TEODORA ALEXANDRINA, LIPSA CNP	

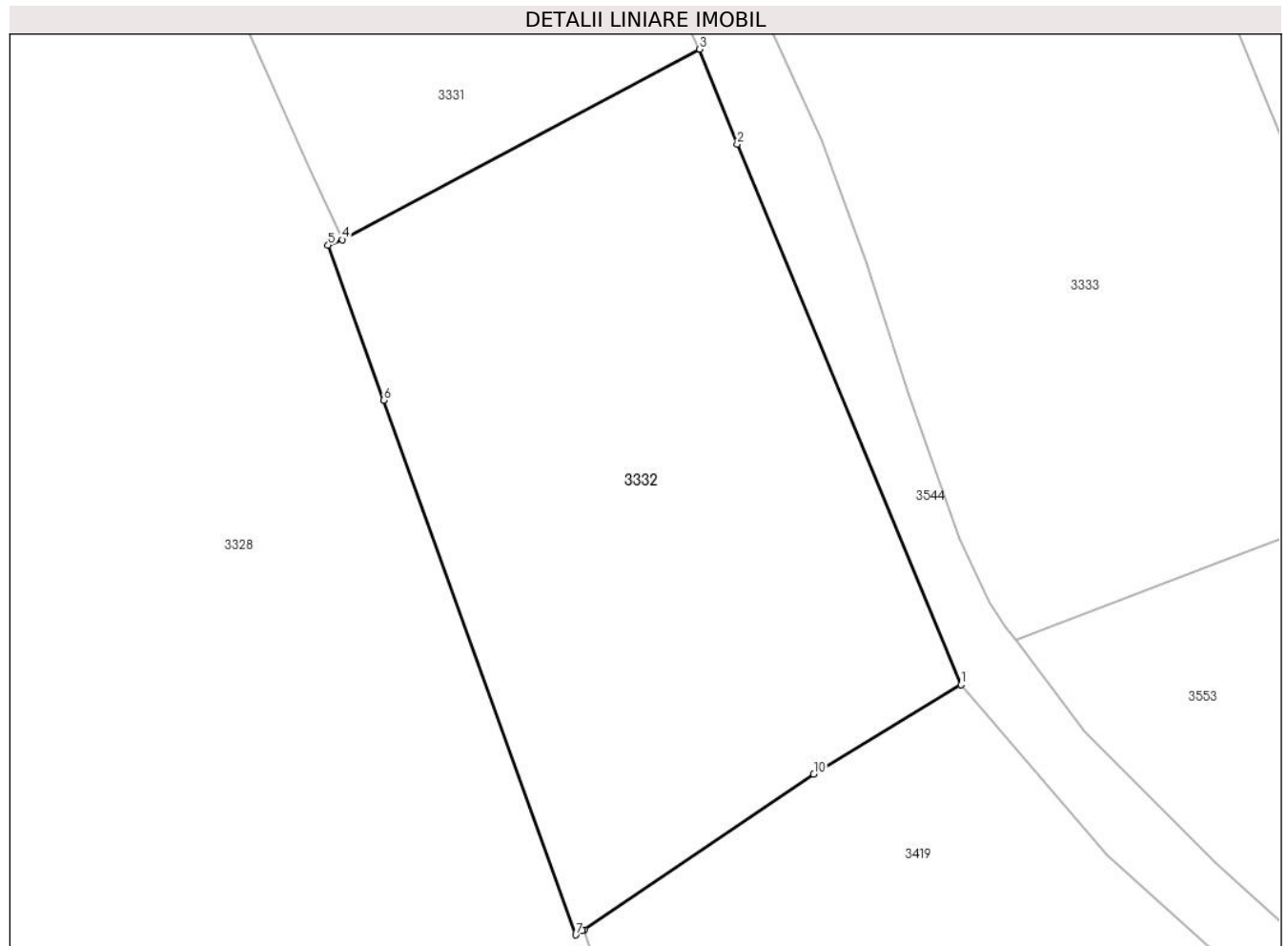
C. Partea III. SARCINI .

Inscrieri privind dezmembramintele dreptului de proprietate, drepturi reale de garanție și sarcini	Referințe
NU SUNT	

Teren

Nr cadastral	Suprafața (mp)*	Observații / Referințe
33263	2.790	

* Suprafața este determinată în planul de proiecție Stereo 70.



Date referitoare la teren

Crt	Categorie folosință	Intra vilan	Suprafața (mp)	Tarla	Parcelă	Nr. topo	Observații / Referințe
1	faneata	DA	2.714	-	-	-	
2	faneata	NU	77	-	-	-	

Lungime Segmente

1) Valorile lungimilor segmentelor sunt obținute din proiecție în plan.

Punct început	X / Y	Punct sfârșit	X / Y	Lungime segment (** (m))
1	513.029,597 647.478,078	2	513.008,208 647.529,708	55.885
2	513.008,208 647.529,708	3	513.004,591 647.538,79	9.776
3	513.004,591 647.538,79	4	512.970,448 647.520,582	38.695
4	512.970,448 647.520,582	5	512.969,082 647.520,069	1.459

Punct început	X / Y	Punct sfârșit	X / Y	Lungime segment (** (m)
5	512.969,082 647.520,069	6	512.974,401 647.505,273	15.723
6	512.974,401 647.505,273	7	512.992,765 647.454,186	54.287
7	512.992,765 647.454,186	8	512.993,417 647.454,577	0.76
8	512.993,417 647.454,577	9	512.993,593 647.454,682	0.205
9	512.993,593 647.454,682	10	513.015,524 647.469,548	26.495
10	513.015,524 647.469,548	1	513.029,597 647.478,078	16.456

** Lungimile segmentelor sunt determinate în planul de proiecție Stereo 70 și sunt rotunjite la 1 milimetru.

*** Distanța dintre puncte este formată din segmente cumulate ce sunt mai mici decât valoarea 1 milimetru.

**DATE DESPRE IMOBILUL NR. 3333**

Oficiul de Cadastru și Publicitate Imobiliară SUCEAVA
Biroul de Cadastru și Publicitate Imobiliară Vatra Dornei

A. Partea I. Descrierea imobilului

TEREN Intravilan

Adresa: Loc. Pilugani, Jud. Suceava

Nr. Crt	Nr cadastral Nr. topografic	Suprafața* (mp)	Observații / Referințe
A1	30799	Din acte: 8.000 Masurata: 8.117	Sector cadastral:15 Teren imprejmuit;

B. Partea II. Proprietari și acte

Inscrieri privitoare la dreptul de proprietate și alte drepturi reale		Referințe
10624 / 12/09/2016		
Act Notarial nr. 2017, din 12/09/2016 emis de Vasilut Niculina;		
B4	Intabulare, drept de PROPRIETATE bun comun în devălmășie, dobandit prin Conventie, cota actuala 1/1, cota initiala 1/1 1) CANDREA IONEL , sot 2) CANDREA MARINELA , sotie	A1

C. Partea III. SARCINI .

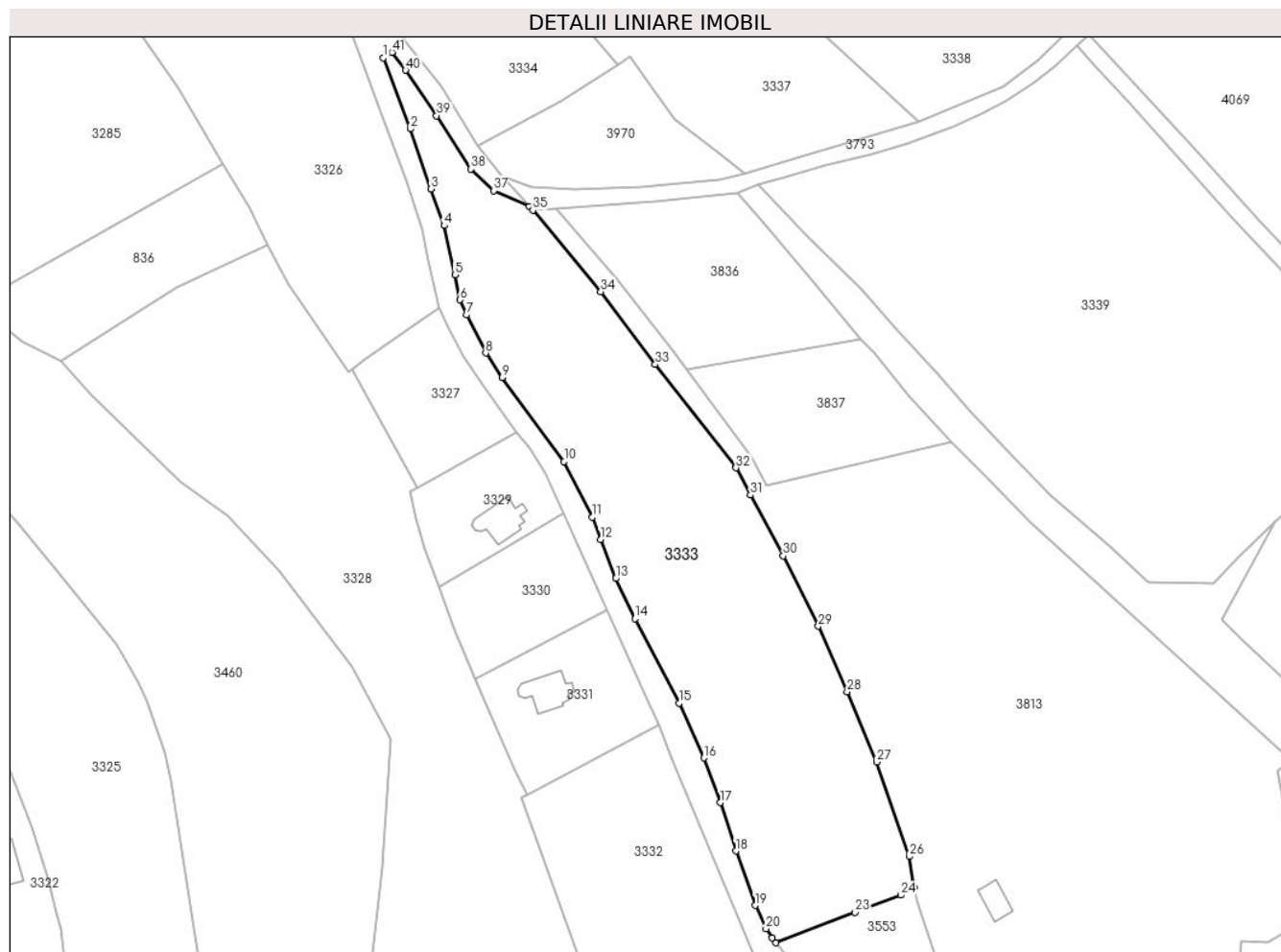
Inscrieri privind dezmembramintele dreptului de proprietate, drepturi reale de garanție și sarcini	Referințe
NU SUNT	

Anexa Nr. 1 La Partea I

Teren

Nr cadastral	Suprafața (mp)*	Observații / Referințe
30799	Din acte: 8.000 Masurata: 8.117	

* Suprafața este determinată în planul de proiecție Stereo 70.



Date referitoare la teren

Crt	Categorie folosință	Intra vilan	Suprafața (mp)	Tarla	Parcelă	Nr. topo	Observații / Referințe
1	faneata	DA	8.117	-	-	-	

Lungime Segmente

1) Valorile lungimilor segmentelor sunt obținute din proiecție în plan.

Punct început	X / Y	Punct sfârșit	X / Y	Lungime segment	Punct început	X / Y	Punct sfârșit	X / Y	Lungime segment	Punct început	X / Y	Punct sfârșit	X / Y	Lungime segment
1	512.933,416 647.711,048	2	512.940,383 647.692,692	19.634	2	512.940,383 647.692,692	3	512.945,734 647.677,152	16.435	3	512.945,734 647.677,152	4	512.949,139 647.667,682	10.064
4	512.949,139 647.667,682	5	512.951,93 647.654,968	13.017	5	512.951,93 647.654,968	6	512.953,236 647.648,492	6.606	6	512.953,236 647.648,492	7	512.954,949 647.644,593	4.259
7	512.954,949 647.644,593	8	512.959,847 647.634,737	11.006	8	512.959,847 647.634,737	9	512.964,125 647.628,47	7.588	9	512.964,125 647.628,47	10	512.980,112 647.606,701	27.009
10	512.980,112 647.606,701	11	512.987,375 647.592,325	16.107	11	512.987,375 647.592,325	12	512.989,545 647.586,567	6.153	12	512.989,545 647.586,567	13	512.993,496 647.576,473	10.84
13	512.993,496 647.576,473	14	512.998,413 647.566,062	11.514	14	512.998,413 647.566,062	15	513.009,796 647.544,247	24.606	15	513.009,796 647.544,247	16	513.016,236 647.530,104	15.54

Punct început	X / Y	Punct sfârșit	X / Y	Lungime segment	Punct început	X / Y	Punct sfârșit	X / Y	Lungime segment	Punct început	X / Y	Punct sfârșit	X / Y	Lungime segment
16	513.016,236 647.530,104	17	513.020,557 647.518,569	12.318	17	513.020,557 647.518,569	18	513.024,526 647.506,049	13.134	18	513.024,526 647.506,049	19	513.029,503 647.492,002	14.903
19	513.029,503 647.492,002	20	513.032,308 647.485,953	6.668	20	513.032,308 647.485,953	21	513.033,885 647.483,625	2.812	21	513.033,885 647.483,625	22	513.034,902 647.482,341	1.638
22	513.034,902 647.482,341	23	513.055,324 647.490,186	21.877	23	513.055,324 647.490,186	24	513.067,17 647.494,661	12.663	24	513.067,17 647.494,661	25	513.070,551 647.496,615	3.905
25	513.070,551 647.496,615	26	513.069,365 647.504,675	8.147	26	513.069,365 647.504,675	27	513.060,871 647.529,044	25.807	27	513.060,871 647.529,044	28	513.053,284 647.547,202	19.679
28	513.053,284 647.547,202	29	513.045,85 647.564,161	18.517	29	513.045,85 647.564,161	30	513.036,753 647.582,307	20.299	30	513.036,753 647.582,307	31	513.028,3 647.598,043	17.863
31	513.028,3 647.598,043	32	513.024,516 647.605,091	8.0	32	513.024,516 647.605,091	33	513.003,69 647.631,818	33.883	33	513.003,69 647.631,818	34	512.989,628 647.650,633	23.489
34	512.989,628 647.650,633	35	512.972,07 647.671,664	27.397	35	512.972,07 647.671,664	36	512.971,087 647.672,589	1.35	36	512.971,087 647.672,589	37	512.961,909 647.676,726	10.067
37	512.961,909 647.676,726	38	512.956,036 647.682,304	8.1	38	512.956,036 647.682,304	39	512.947,163 647.696,08	16.386	39	512.947,163 647.696,08	40	512.939,176 647.707,852	14.226
40	512.939,176 647.707,852	41	512.935,647 647.712,449	5.795	41	512.935,647 647.712,449	1	512.933,416 647.711,048	2.634					

** Lungimile segmentelor sunt determinate în planul de proiecție Stereo 70 și sunt rotunjite la 1 milimetru.

*** Distanța dintre puncte este formată din segmente cumulate ce sunt mai mici decât valoarea 1 milimetru.

**DATE DESPRE IMOBILUL NR. 3334**

Oficiul de Cadastru și Publicitate Imobiliară SUCEAVA
Biroul de Cadastru și Publicitate Imobiliară Vatra Dornei

A. Partea I. Descrierea imobilului

Nr. CF vechi:1342 Dorna Candrenilor, CFE
30786 Poiana Stampei
Nr. topografic:3107/3parte

TEREN Intravilan

Adresa: Loc. Pilugani, Jud. Suceava

Nr. Crt	Nr cadastral Nr. topografic	Suprafața* (mp)	Observații / Referințe
A1		4.146	Sector cadastral:15 Teren imprejmuit; Top. 3107/3parte (CF 1342 Dorna Candrenilor- CFE 30786 Poiana Stampei)

B. Partea II. Proprietari și acte

Inscrieri privitoare la dreptul de proprietate și alte drepturi reale		Referințe
/		
Act Normativ nr. 7, din 13/03/1996 emis de PARLAMENTUL ROMANIEI;		
B1	Intabulare, drept de PROPRIETATE, dobandit prin Lege, cota actuala 1/1, cota initiala 1/1 1) NEIDENTIFICAT NEIDENTIFICAT	A1
Act Administrativ nr. 3485, din 13/04/2023 emis de PRIMARIA COMUNEI POIANA STAMPEI;		
B2	SE NOTEAZA POSESIA FAPTICA IN FAVOAREA LUI 1) ARVINTE OFELIA-MARIOARA	A1

C. Partea III. SARCINI .

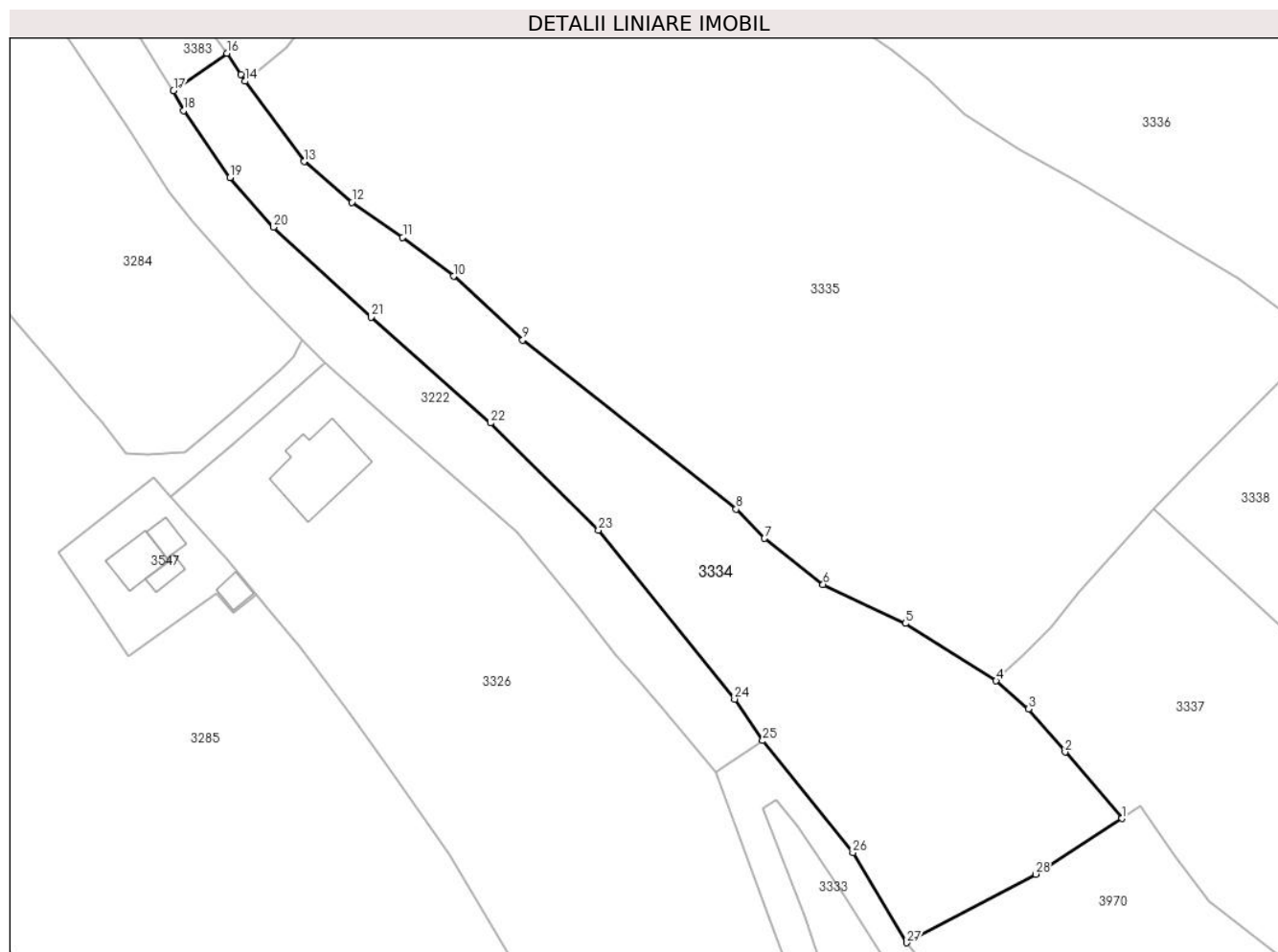
Inscrieri privind dezmembramintele dreptului de proprietate, drepturi reale de garanție și sarcini	Referințe
NU SUNT	

Anexa Nr. 1 La Partea I

Teren

Nr cadastral	Suprafața (mp)*	Observații / Referințe
	4.146	Top. 3107/3parte (CF 1342 Dorna Candrenilor- CFE 30786 Poiana Stampei)

* Suprafața este determinată în planul de proiecție Stereo 70.



Date referitoare la teren

Crt	Categorie folosință	Intravilan	Suprafața (mp)	Tarla	Parcelă	Nr. topo	Observații / Referințe
1	drum	DA	45	-	-	3107/3parte	
2	faneata	DA	4.101	-	-	3107/3parte	

Lungime Segmente

1) Valorile lungimilor segmentelor sunt obținute din proiecție în plan.

Punct început	X / Y	Punct sfârșit	X / Y	Lungime segment (** (m))
1	512.993,968 647.709,248	2	512.984,379 647.720,467	14.759
3	512.978,207 647.727,736	4	512.972,741 647.732,502	7.252
5	512.957,404 647.742,186	6	512.943,51 647.748,78	15.379
7	512.933,619 647.756,551	8	512.928,811 647.761,473	6.881

Punct început	X / Y	Punct sfârșit	X / Y	Lungime segment (** (m))
2	512.984,379 647.720,467	3	512.978,207 647.727,736	9.536
4	512.972,741 647.732,502	5	512.957,404 647.742,186	18.138
6	512.943,51 647.748,78	7	512.933,619 647.756,551	12.579
8	512.928,811 647.761,473	9	512.892,759 647.790,049	46.004

Punct început	X / Y	Punct sfârșit	X / Y	Lungime segment (** (m)
9	512.892,759 647.790,049	10	512.881,063 647.800,781	15.874
11	512.872,502 647.807,352	12	512.863,881 647.813,26	10.451
13	512.855,803 647.820,133	14	512.845,856 647.833,697	16.82
15	512.845,118 647.834,85	16	512.842,773 647.838,443	4.291
17	512.833,765 647.832,148	18	512.835,484 647.828,758	3.801
19	512.843,288 647.817,458	20	512.850,628 647.809,071	11.145
21	512.867,133 647.793,884	22	512.887,298 647.776,023	26.938
23	512.905,553 647.757,952	24	512.928,552 647.729,406	36.658
25	512.933,311 647.722,4	26	512.948,536 647.703,495	24.273
27	512.957,649 647.688,281	28	512.979,386 647.699,845	24.622

Punct început	X / Y	Punct sfârșit	X / Y	Lungime segment (** (m)
10	512.881,063 647.800,781	11	512.872,502 647.807,352	10.792
12	512.863,881 647.813,26	13	512.855,803 647.820,133	10.606
14	512.845,856 647.833,697	15	512.845,118 647.834,85	1.369
16	512.842,773 647.838,443	17	512.833,765 647.832,148	10.99
18	512.835,484 647.828,758	19	512.843,288 647.817,458	13.733
20	512.850,628 647.809,071	21	512.867,133 647.793,884	22.429
22	512.887,298 647.776,023	23	512.905,553 647.757,952	25.687
24	512.928,552 647.729,406	25	512.933,311 647.722,4	8.469
26	512.948,536 647.703,495	27	512.957,649 647.688,281	17.735
28	512.979,386 647.699,845	1	512.993,968 647.709,248	17.351

** Lungimile segmentelor sunt determinate în planul de proiecție Stereo 70 și sunt rotunjite la 1 milimetru.

*** Distanța dintre puncte este formată din segmente cumulate ce sunt mai mici decât valoarea 1 milimetru.

**DATE DESPRE IMOBILUL NR. 3335**

Oficiul de Cadastru și Publicitate Imobiliară SUCEAVA
Biroul de Cadastru și Publicitate Imobiliară Vatra Dornei

A. Partea I. Descrierea imobilului

Nr. CF vechi:2155 Dorna Candrenilor, CFE
32848 ,32541 Poiana Stampei
Nr. topografic:1419, 3063/2

TEREN Intravilan

Adresa: Loc. Pilugani, Jud. Suceava

Nr. Crt	Nr cadastral Nr. topografic	Suprafața* (mp)	Observații / Referințe
A1	32856	14.784	Sector cadastral:15 Teren neimprejmuit; Top. 1419, 3063/2 (CF 2155 Dorna Candrenilor - CFE 32848 , 32541 Poiana Stampei)

B. Partea II. Proprietari și acte

Inscrieri privitoare la dreptul de proprietate și alte drepturi reale		Referințe
/		
Act Normativ nr. 7, din 13/03/1996 emis de PARLAMENTUL ROMANIEI;		
B1	Intabulare, drept de PROPRIETATE, dobândit prin Lege, cota actuala 1/1, cota initiala 1/1 1) NEIDENTIFICAT NEIDENTIFICAT	A1
Act Administrativ nr. 9701, din 13/12/2022 emis de PRIMARIA COMUNEI POIANA STAMPEI;		
B2	SE NOTEAZA POSESIA FAPTICA IN FAVOAREA LUI 1) FORFOTA FLOAREA	A1

C. Partea III. SARCINI .

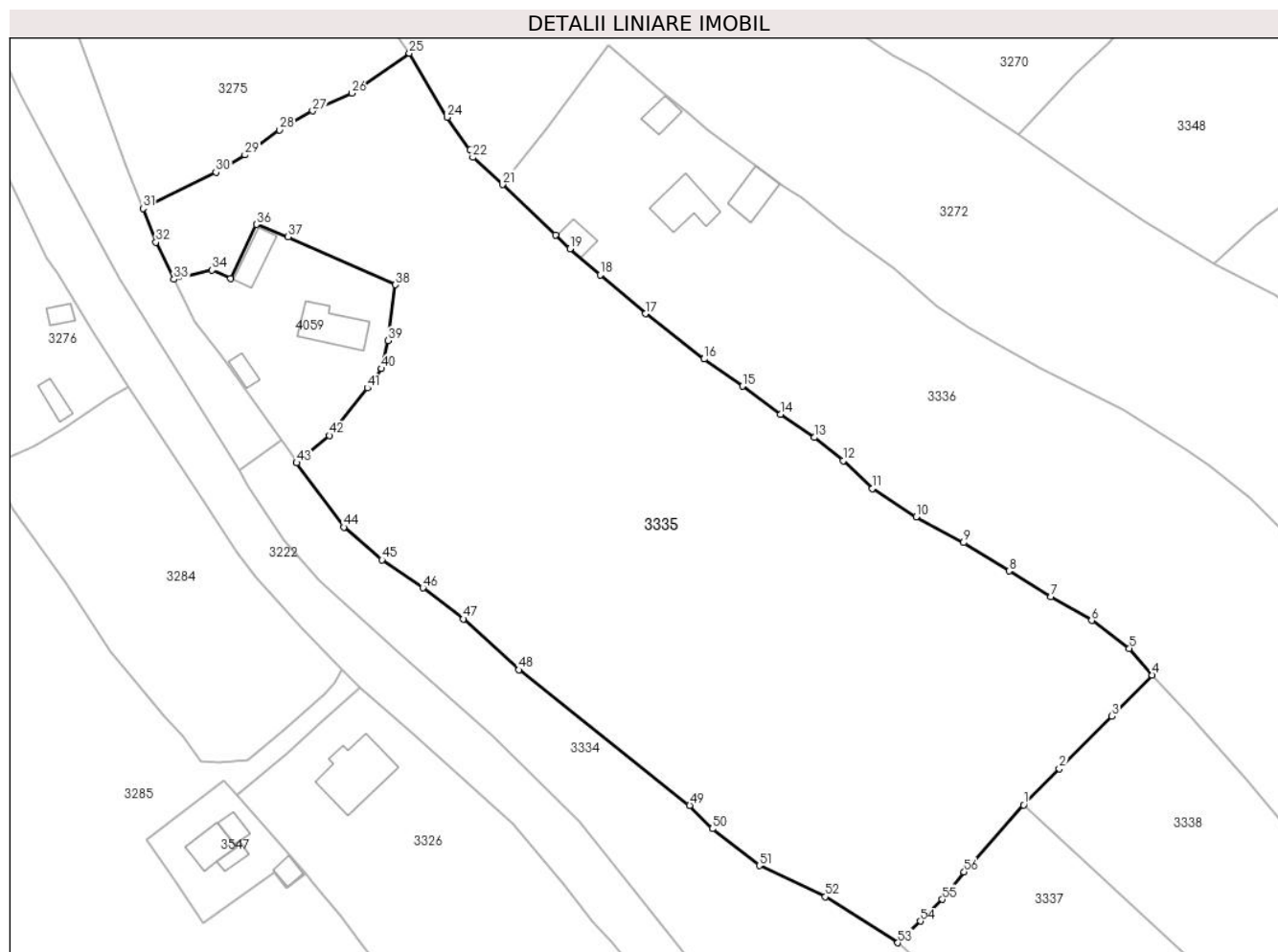
Inscrieri privind dezmembramintele dreptului de proprietate, drepturi reale de garanție și sarcini	Referințe
NU SUNT	

Anexa Nr. 1 La Partea I

Teren

Nr cadastral	Suprafața (mp)*	Observații / Referințe
32856	14.784	Top. 1419, 3063/2 (CF 2155 Dorna Candrenilor - CFE 32848 , 32541 Poiana Stampei)

* Suprafața este determinată în planul de proiecție Stereo 70.



Date referitoare la teren

Crt	Categorie folosință	Intravilan	Suprafața (mp)	Tarla	Parcelă	Nr. topo	Observații / Referințe
1	faneata	DA	14.784	-	-	1419, 3063/2	

Lungime Segmente

1) Valorile lungimilor segmentelor sunt obținute din proiecție în plan.

Punct început	X / Y	Punct sfârșit	X / Y	Lungime segment	Punct început	X / Y	Punct sfârșit	X / Y	Lungime segment	Punct început	X / Y	Punct sfârșit	X / Y	Lungime segment
1	512.999,256 647.761,563	2	513.006,792 647.769,204	10.732	2	513.006,792 647.769,204	3	513.017,878 647.780,299	15.684	3	513.017,878 647.780,299	4	513.026,408 647.788,932	12.136
4	513.026,408 647.788,932	5	513.021,578 647.794,579	7.431	5	513.021,578 647.794,579	6	513.013,609 647.800,47	9.91	6	513.013,609 647.800,47	7	513.004,993 647.805,46	9.957
7	513.004,993 647.805,46	8	512.996,234 647.810,913	10.318	8	512.996,234 647.810,913	9	512.986,563 647.816,863	11.355	9	512.986,563 647.816,863	10	512.976,57 647.822,27	11.362
10	512.976,57 647.822,27	11	512.967,327 647.828,251	11.009	11	512.967,327 647.828,251	12	512.961,202 647.834,172	8.519	12	512.961,202 647.834,172	13	512.955,085 647.839,043	7.819
13	512.955,085 647.839,043	14	512.947,938 647.843,933	8.66	14	512.947,938 647.843,933	15	512.939,922 647.849,869	9.975	15	512.939,922 647.849,869	16	512.931,799 647.855,574	9.926
16	512.931,799 647.855,574	17	512.919,47 647.865,12	15.593	17	512.919,47 647.865,12	18	512.909,945 647.873,314	12.565	18	512.909,945 647.873,314	19	512.903,52 647.878,84	8.475

Punct început	X / Y	Punct sfârșit	X / Y	Lungime segment	Punct început	X / Y	Punct sfârșit	X / Y	Lungime segment	Punct început	X / Y	Punct sfârșit	X / Y	Lungime segment
19	512.903,52 647.878,84	20	512.900,467 647.881,739	4.21	20	512.900,467 647.881,739	21	512.889,281 647.892,359	15.42 4	21	512.889,281 647.892,359	22	512.883,043 647.898,096	8.475
22	512.883,043 647.898,096	23	512.882,481 647.899,676	1.677	23	512.882,481 647.899,676	24	512.877,604 647.906,528	8.41	24	512.877,604 647.906,528	25	512.869,667 647.920,063	15.69 1
25	512.869,667 647.920,063	26	512.857,473 647.911,646	14.81 7	26	512.857,473 647.911,646	27	512.849,235 647.907,919	9.042	27	512.849,235 647.907,919	28	512.842,242 647.903,916	8.058
28	512.842,242 647.903,916	29	512.834,959 647.898,61	9.011	29	512.834,959 647.898,61	30	512.828,882 647.894,945	7.097	30	512.828,882 647.894,945	31	512.813,458 647.887,358	17.18 9
31	512.813,458 647.887,358	32	512.816,171 647.880,184	7.67	32	512.816,171 647.880,184	33	512.819,991 647.872,376	8.692	33	512.819,991 647.872,376	34	512.828,015 647.874,329	8.258
34	512.828,015 647.874,329	35	512.831,945 647.872,559	4.31	35	512.831,945 647.872,559	36	512.837,381 647.883,977	12.64 6	36	512.837,381 647.883,977	37	512.844,088 647.881,331	7.21
37	512.844,088 647.881,331	38	512.866,725 647.871,257	24.77 7	38	512.866,725 647.871,257	39	512.865,113 647.859,443	11.92 3	39	512.865,113 647.859,443	40	512.863,756 647.853,568	6.03
40	512.863,756 647.853,568	41	512.860,787 647.849,486	5.048	41	512.860,787 647.849,486	42	512.852,746 647.839,466	12.84 7	42	512.852,746 647.839,466	43	512.845,856 647.833,697	8.986
43	512.845,856 647.833,697	44	512.855,803 647.820,133	16.82	44	512.855,803 647.820,133	45	512.863,881 647.813,26	10.60 6	45	512.863,881 647.813,26	46	512.872,502 647.807,352	10.45 1
46	512.872,502 647.807,352	47	512.881,063 647.800,781	10.79 2	47	512.881,063 647.800,781	48	512.892,759 647.790,049	15.87 4	48	512.892,759 647.790,049	49	512.928,811 647.761,473	46.00 4
49	512.928,811 647.761,473	50	512.933,619 647.756,551	6.881	50	512.933,619 647.756,551	51	512.943,51 647.748,78	12.57 9	51	512.943,51 647.748,78	52	512.957,404 647.742,186	15.37 9
52	512.957,404 647.742,186	53	512.972,741 647.732,502	18.13 8	53	512.972,741 647.732,502	54	512.977,482 647.737,046	6.567	54	512.977,482 647.737,046	55	512.982,093 647.741,649	6.515
55	512.982,093 647.741,649	56	512.986,72 647.747,431	7.405	56	512.986,72 647.747,431	1	512.999,256 647.761,563	18.89 1					

** Lungimile segmentelor sunt determinate în planul de proiecție Stereo 70 și sunt rotunjite la 1 milimetru.

*** Distanța dintre puncte este formată din segmente cumulate ce sunt mai mici decât valoarea 1 milimetru.

**DATE DESPRE IMOBILUL NR. 3336**

Oficiul de Cadastru și Publicitate Imobiliară SUCEAVA
Biroul de Cadastru și Publicitate Imobiliară Vatra Dornei

A. Partea I. Descrierea imobilului

TEREN Intravilan

Adresa: Loc. Pilugani, Nr. 22, Jud. Suceava

Nr. Crt	Nr cadastral Nr. topografic	Suprafața* (mp)	Observații / Referințe
A1	30506	Din acte: 10.087 Masurata: 10.085	Sector cadastral:15 Teren imprejmuit;

Construcții

Crt	Nr cadastral Nr. topografic	Adresa	Observații / Referințe
A1.1	30506-C1	Loc. Pilugani, Nr. 22, Jud. Suceava	Nr. niveluri:1; S. construita la sol:92 mp; S. construita desfasurata:74 mp;
A1.2	30506-C2	Loc. Pilugani, Nr. 22, Jud. Suceava	Nr. niveluri:1; S. construita la sol:64 mp; S. construita desfasurata:48 mp;
A1.3	30506-C3	Loc. Pilugani, Nr. 22, Jud. Suceava	Nr. niveluri:1; S. construita la sol:35 mp; S. construita desfasurata:23 mp;
A1.4	30506	Loc. Pilugani, Nr. 22, Jud. Suceava	Nr. niveluri:1; S. construita la sol:35 mp; S. construita desfasurata:35 mp;

B. Partea II. Proprietari și acte

Inscrieri privitoare la dreptul de proprietate și alte drepturi reale		Referințe
9381 / 09/12/2010		
Hotarare Judecatoreasca nr. 723, din 03/06/2010 emis de JUDECATORIA VATRA DORNEI;		
B1	Intabulare, drept de PROPRIETATE, dobandit prin Hotarare Judecatoreasca, cota actuala 1/1, cota initiala 1/1 1) PILUG CORNEL	A1, A1.1, A1.2, A1.3
/		
Act Administrativ nr. 2981, din 31/03/2023 emis de PRIMARIA COMUNEI POIANA STAMPEI;		
B2	Intabulare, drept de PROPRIETATE, dobandit prin Lege, cota actuala 1/1, cota initiala 1/1 1) PILUG CORNEL	A1.4

C. Partea III. SARCINI .

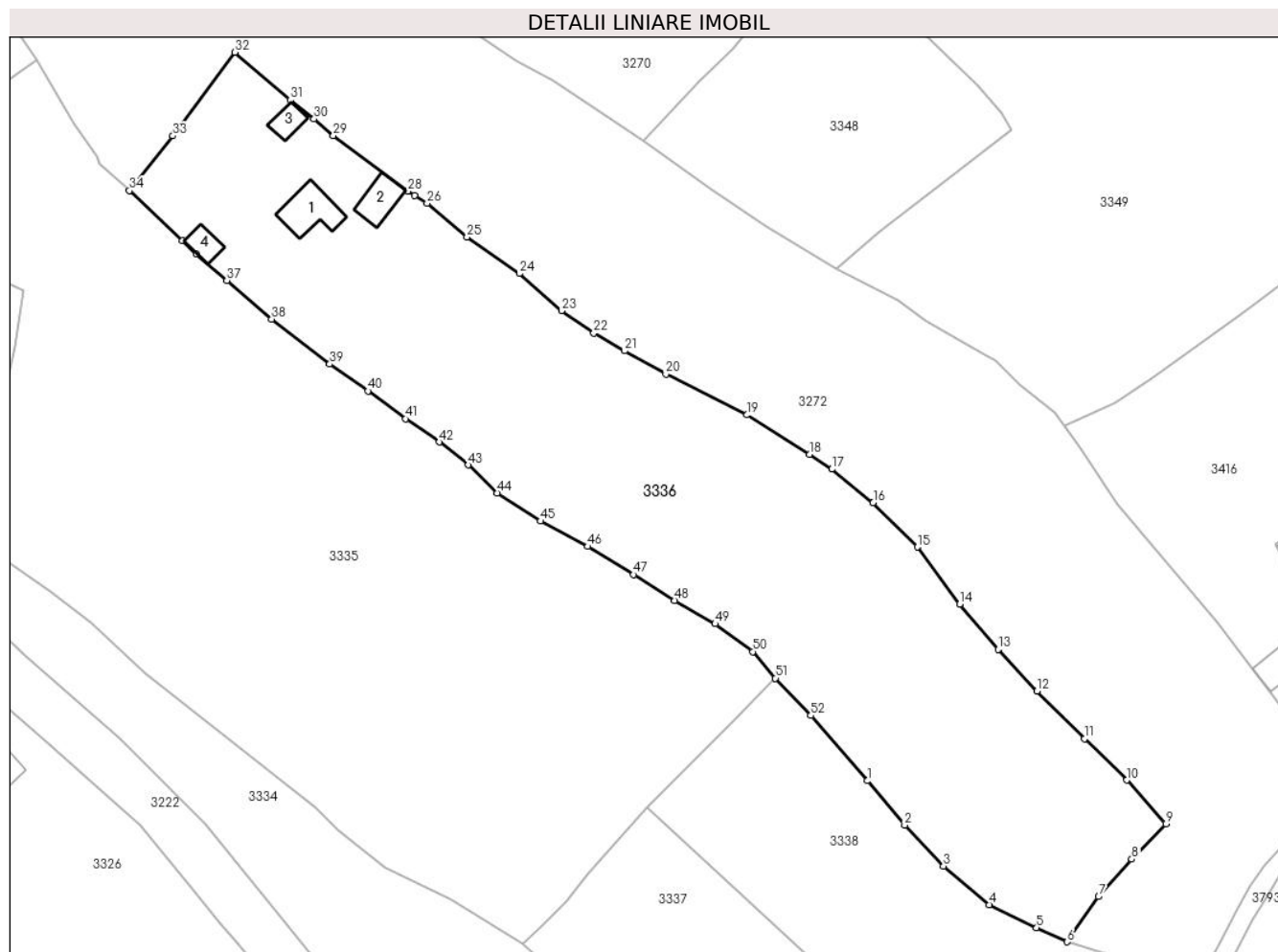
Inscrieri privind dezmembramintele dreptului de proprietate, drepturi reale de garanție și sarcini	Referințe
NU SUNT	

Anexa Nr. 1 La Partea I

Teren

Nr cadastral	Suprafața (mp)*	Observații / Referințe
30506	Din acte: 10.087 Masurata: 10.085	

* Suprafața este determinată în planul de proiecție Stereo 70.



Date referitoare la teren

Crt	Categorie folosință	Intra vilan	Suprafața (mp)	Tarla	Parcelă	Nr. topo	Observații / Referințe
1	curți constructii	DA	930	-	-	-	
2	faneata	DA	615	-	-	-	
3	faneata	DA	8.540	-	-	-	

Date referitoare la construcții

Crt	Număr	Destinație construcție	Supraf. (mp)	Situație juridică	Observații / Referințe
A1.1	30506-C1	construcții anexa	Din acte: 74 Masurata: 92	Cu acte	Nr. niveluri:1; S. construita la sol:92 mp; S. construita desfasurata:74 mp;
A1.2	30506-C2	construcții anexa	Din acte: 48 Masurata: 64	Cu acte	Nr. niveluri:1; S. construita la sol:64 mp; S. construita desfasurata:48 mp;
A1.3	30506-C3	construcții anexa	Din acte: 23 Masurata: 35	Cu acte	Nr. niveluri:1; S. construita la sol:35 mp; S. construita desfasurata:23 mp;
A1.4	30506	construcții anexa	35	Cu acte	Nr. niveluri:1; S. construita la sol:35 mp; S. construita desfasurata:35 mp;

Lungime Segmente

1) Valorile lungimilor segmentelor sunt obținute din proiecție în plan.

Punct început	X / Y	Punct sfârșit	X / Y	Lungime segment	Punct început	X / Y	Punct sfârșit	X / Y	Lungime segment	Punct început	X / Y	Punct sfârșit	X / Y	Lungime segment
1	513.045,917 647.767,177	2	513.053,849 647.757,748	12.32 2	2	513.053,849 647.757,748	3	513.062,054 647.749,067	11.94 5	3	513.062,054 647.749,067	4	513.071,765 647.740,883	12.7
4	513.071,765 647.740,883	5	513.081,833 647.735,99	11.19 4	5	513.081,833 647.735,99	6	513.088,319 647.733,027	7.131	6	513.088,319 647.733,027	7	513.094,964 647.742,623	11.67 2
7	513.094,964 647.742,623	8	513.102,025 647.750,539	10.60 8	8	513.102,025 647.750,539	9	513.109,269 647.758,056	10.43 9	9	513.109,269 647.758,056	10	513.100,927 647.767,315	12.46 3
10	513.100,927 647.767,315	11	513.092,04 647.776,131	12.51 8	11	513.092,04 647.776,131	12	513.081,929 647.786,183	14.25 7	12	513.081,929 647.786,183	13	513.073,657 647.795,058	12.13 2
13	513.073,657 647.795,058	14	513.065,535 647.804,663	12.57 9	14	513.065,535 647.804,663	15	513.056,537 647.816,742	15.06 2	15	513.056,537 647.816,742	16	513.047,138 647.826,171	13.31 3
16	513.047,138 647.826,171	17	513.038,386 647.833,27	11.26 9	17	513.038,386 647.833,27	18	513.033,612 647.836,379	5.697	18	513.033,612 647.836,379	19	513.020,374 647.844,782	15.68
19	513.020,374 647.844,782	20	513.003,14 647.853,422	19.27 8	20	513.003,14 647.853,422	21	512.994,348 647.858,359	10.08 3	21	512.994,348 647.858,359	22	512.987,835 647.862,133	7.527
22	512.987,835 647.862,133	23	512.980,983 647.866,872	8.331	23	512.980,983 647.866,872	24	512.972,055 647.874,766	11.91 7	24	512.972,055 647.874,766	25	512.960,939 647.882,482	13.53 2
25	512.960,939 647.882,482	26	512.952,484 647.889,712	11.12 5	26	512.952,484 647.889,712	27	512.949,796 647.891,319	3.132	27	512.949,796 647.891,319	28	512.948,416 647.892,206	1.64
28	512.948,416 647.892,206	29	512.932,576 647.904,02	19.76	29	512.932,576 647.904,02	30	512.928,459 647.907,54	5.417	30	512.928,459 647.907,54	31	512.923,446 647.911,565	6.429
31	512.923,446 647.911,565	32	512.911,654 647.921,693	15.54 4	32	512.911,654 647.921,693	33	512.898,518 647.903,961	22.06 8	33	512.898,518 647.903,961	34	512.889,281 647.892,359	14.83
34	512.889,281 647.892,359	35	512.900,467 647.881,739	15.42 4	35	512.900,467 647.881,739	36	512.903,52 647.878,84	4.21	36	512.903,52 647.878,84	37	512.909,945 647.873,314	8.475
37	512.909,945 647.873,314	38	512.919,47 647.865,12	12.56 5	38	512.919,47 647.865,12	39	512.931,799 647.855,574	15.59 3	39	512.931,799 647.855,574	40	512.939,922 647.849,869	9.926
40	512.939,922 647.849,869	41	512.947,938 647.843,933	9.975	41	512.947,938 647.843,933	42	512.955,085 647.839,043	8.66	42	512.955,085 647.839,043	43	512.961,202 647.834,172	7.819
43	512.961,202 647.834,172	44	512.967,327 647.828,251	8.519	44	512.967,327 647.828,251	45	512.976,57 647.822,27	11.00 9	45	512.976,57 647.822,27	46	512.986,563 647.816,863	11.36 2
46	512.986,563 647.816,863	47	512.996,234 647.810,913	11.35 5	47	512.996,234 647.810,913	48	513.004,993 647.805,46	10.31 8	48	513.004,993 647.805,46	49	513.013,609 647.800,47	9.957
49	513.013,609 647.800,47	50	513.021,578 647.794,579	9.91	50	513.021,578 647.794,579	51	513.026,408 647.788,932	7.431	51	513.026,408 647.788,932	52	513.033,909 647.781,038	10.88 9
52	513.033,909 647.781,038	1	513.045,917 647.767,177	18.33 9										

** Lungimile segmentelor sunt determinate în planul de proiecție Stereo 70 și sunt rotunjite la 1 milimetru.

*** Distanța dintre puncte este formată din segmente cumulate ce sunt mai mici decât valoarea 1 milimetru.

**DATE DESPRE IMOBILUL NR. 3337**

Oficiul de Cadastru și Publicitate Imobiliară SUCEAVA
Biroul de Cadastru și Publicitate Imobiliară Vatra Dornei

A. Partea I. Descrierea imobilului

TEREN Intravilan

Adresa: Loc. Pilugani, Jud. Suceava

Nr. Crt	Nr cadastral Nr. topografic	Suprafața* (mp)	Observații / Referințe
A1	30017	3.503	Sector cadastral:15 Teren neimprejmuit;

B. Partea II. Proprietari și acte

Inscrieri privitoare la dreptul de proprietate și alte drepturi reale		Referințe
168 / 14/01/2009		
Act Notarial nr. 39, din 09/01/2009 emis de BNP POHOATA MANUELA;		
B1	Se infiinteaza cartea funciara 30017 a imobilului cu numarul cadastral 30017/Poiana Stampei, rezultat din dezmembrarea imobilului cu numarul cadastral 30009 inscris in cartea funciara 3103 com.cad. DORNA CANDRENILOR (identificator electronic 30009);	A1
15160 / 30/12/2016		
Act Notarial nr. 2729, din 29/12/2016 emis de BIN ROTARU RAUL GABRIEL;		
B4	Intabulare, drept de PROPRIETATE bun comun în devălmășie, dobandit prin Conventie, cota actuala 1/1, cota initiala 1/1 1) LEHĂDUȘ ANDREI, soț 2) LEHĂDUȘ VICTORIA, soție	A1

C. Partea III. SARCINI .

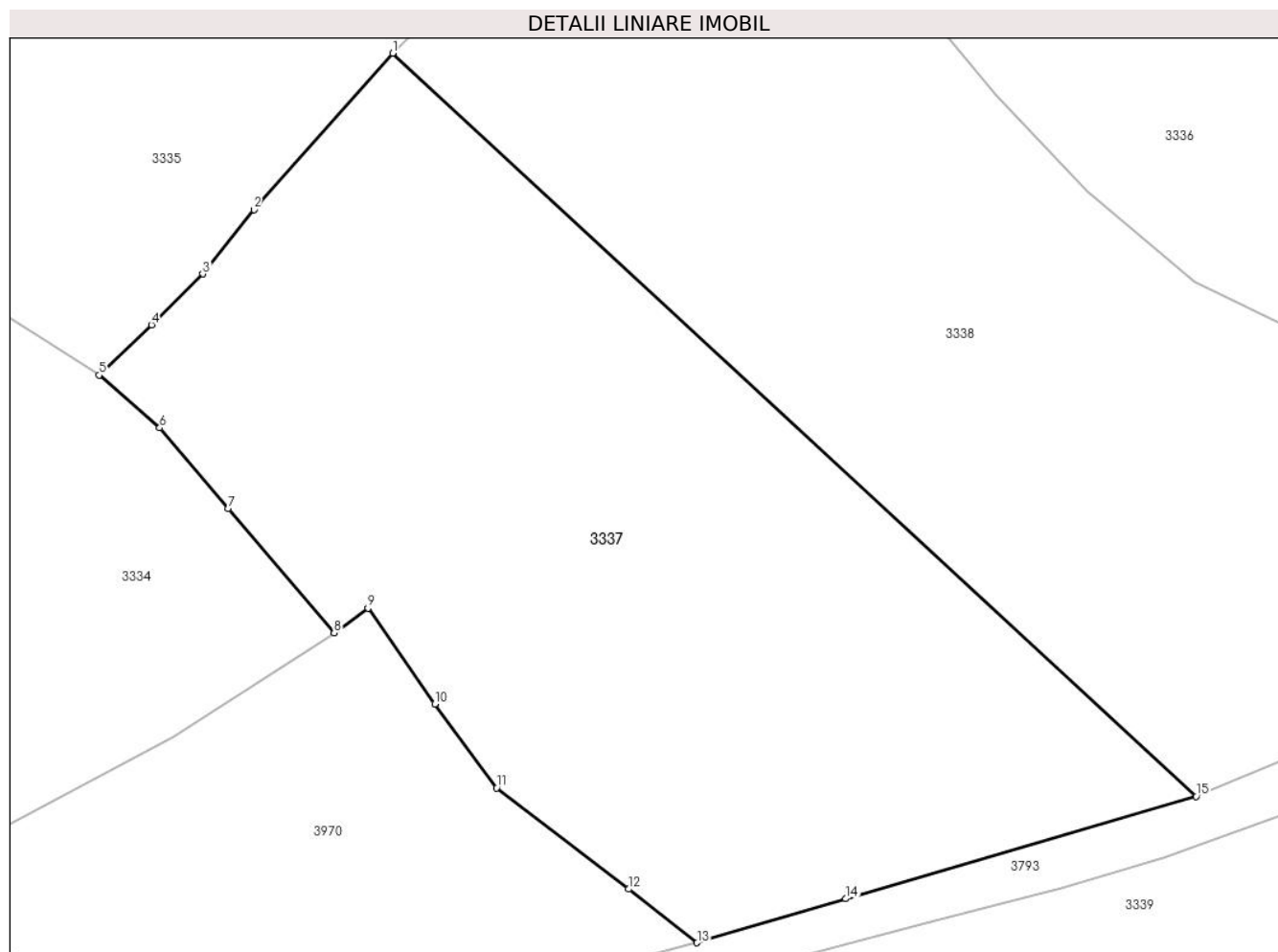
Inscrieri privind dezmembramintele dreptului de proprietate, drepturi reale de garanție și sarcini	Referințe
NU SUNT	

Anexa Nr. 1 La Partea I

Teren

Nr cadastral	Suprafața (mp)*	Observații / Referințe
30017	3.503	

* Suprafața este determinată în planul de proiecție Stereo 70.



Date referitoare la teren

Crt	Categorie folosință	Intravilan	Suprafața (mp)	Tarla	Parcelă	Nr. topo	Observații / Referințe
1	faneata	DA	3.503	-	-	-	

Lungime Segmente

1) Valorile lungimilor segmentelor sunt obținute din proiecție în plan.

Punct început	X / Y	Punct sfârșit	X / Y	Lungime segment (** (m)
1	512.999,256 647.761,563	2	512.986,72 647.747,431	18.891
2	512.986,72 647.747,431	3	512.982,093 647.741,649	7.405
3	512.982,093 647.741,649	4	512.977,482 647.737,046	6.515
4	512.977,482 647.737,046	5	512.972,741 647.732,502	6.567
5	512.972,741 647.732,502	6	512.978,207 647.727,736	7.252

Punct început	X / Y	Punct sfârșit	X / Y	Lungime segment (** (m)
6	512.978,207 647.727,736	7	512.984,379 647.720,467	9.536
7	512.984,379 647.720,467	8	512.993,968 647.709,248	14.759
8	512.993,968 647.709,248	9	512.997,019 647.711,456	3.766
9	512.997,019 647.711,456	10	513.003,068 647.702,819	10.545
10	513.003,068 647.702,819	11	513.008,654 647.695,236	9.418
11	513.008,654 647.695,236	12	513.020,565 647.686,101	15.011
12	513.020,565 647.686,101	13	513.026,762 647.681,26	7.864
13	513.026,762 647.681,26	14	513.040,179 647.685,227	13.991
14	513.040,179 647.685,227	15	513.071,854 647.694,471	32.996
15	513.071,854 647.694,471	1	512.999,256 647.761,563	98.852

** Lungimile segmentelor sunt determinate în planul de proiecție Stereo 70 și sunt rotunjite la 1 milimetru.

*** Distanța dintre puncte este formată din segmente cumulate ce sunt mai mici decât valoarea 1 milimetru.

**DATE DESPRE IMOBILUL NR. 3338**

Oficiul de Cadastru și Publicitate Imobiliară SUCEAVA
 Biroul de Cadastru și Publicitate Imobiliară Vatra Dornei

A. Partea I. Descrierea imobilului

TEREN Intravilan

Adresa: Loc. Pilugani, Jud. Suceava

Nr. Crt	Nr cadastral Nr. topografic	Suprafața* (mp)	Observații / Referințe
A1	30018	4.001	Sector cadastral:15 Teren neimprejmuit;

B. Partea II. Proprietari și acte

Inscrieri privitoare la dreptul de proprietate și alte drepturi reale		Referințe
168 / 14/01/2009		
Act Notarial nr. 39, din 09/01/2009 emis de BNP POHOATA MANUELA;		
B1	Se infiinteaza cartea funciara 30018 a imobilului cu numarul cadastral 30018/Poiana Stampei, rezultat din dezmembrarea imobilului cu numarul cadastral 30009 inscris in cartea funciara 3103 com.cad. DORNA CANDRENILOR (identificator electronic 30009);	A1
169 / 14/01/2009		
Act Notarial nr. 40, din 09/01/2009 emis de BNP POHOATA MANUELA;		
B4	Intabulare, drept de PROPRIETATE, dobandit prin Conventie, cota actuala 1/1, cota initiala 1/1 1) OSIPOV IURICA-DIDELA	A1

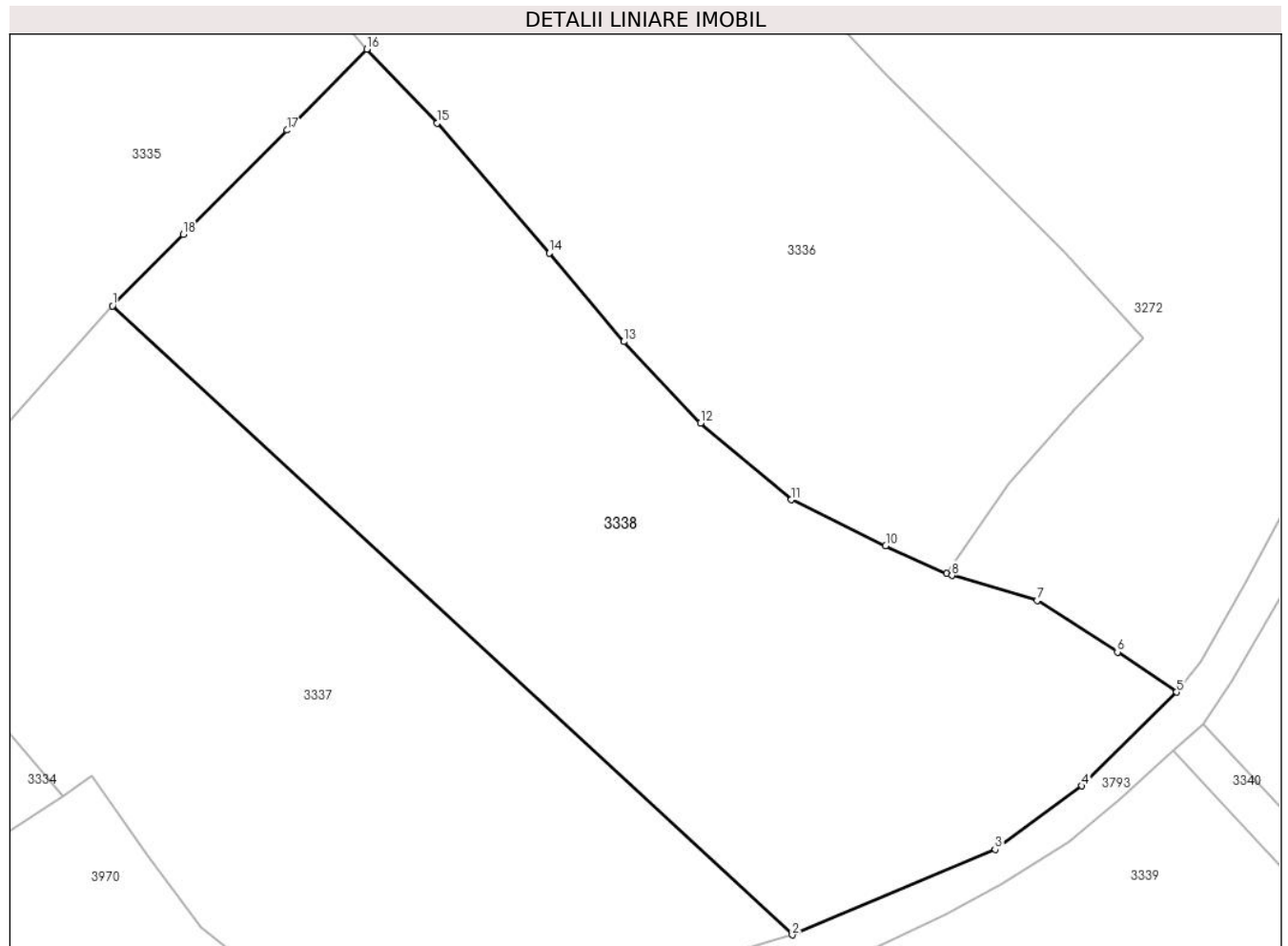
C. Partea III. SARCINI .

Inscrieri privind dezmembramintele dreptului de proprietate, drepturi reale de garanție și sarcini	Referințe
NU SUNT	

Teren

Nr cadastral	Suprafața (mp)*	Observații / Referințe
30018	4.001	

* Suprafața este determinată în planul de proiecție Stereo 70.



Date referitoare la teren

Crt	Categorie folosință	Intra vilan	Suprafața (mp)	Tarla	Parcelă	Nr. topo	Observații / Referințe
1	faneata	DA	4.001	-	-	-	

Lungime Segmente

1) Valorile lungimilor segmentelor sunt obținute din proiecție în plan.

Punct început	X / Y	Punct sfârșit	X / Y	Lungime segment (** (m)
1	512.999,256 647.761,563	2	513.071,854 647.694,471	98.852
2	513.071,854 647.694,471	3	513.093,512 647.703,6	23.503
3	513.093,512 647.703,6	4	513.102,792 647.710,363	11.483
4	513.102,792 647.710,363	5	513.112,89 647.720,361	14.21
5	513.112,89 647.720,361	6	513.106,58 647.724,645	7.627

Punct început	X / Y	Punct sfârşit	X / Y	Lungime segment (** (m)
6	513.106,58 647.724,645	7	513.098,002 647.730,15	10.193
7	513.098,002 647.730,15	8	513.088,91 647.732,792	9.468
8	513.088,91 647.732,792	9	513.088,319 647.733,027	0.636
9	513.088,319 647.733,027	10	513.081,833 647.735,99	7.131
10	513.081,833 647.735,99	11	513.071,765 647.740,883	11.194
11	513.071,765 647.740,883	12	513.062,054 647.749,067	12.7
12	513.062,054 647.749,067	13	513.053,849 647.757,748	11.945
13	513.053,849 647.757,748	14	513.045,917 647.767,177	12.322
14	513.045,917 647.767,177	15	513.033,909 647.781,038	18.339
15	513.033,909 647.781,038	16	513.026,408 647.788,932	10.889
16	513.026,408 647.788,932	17	513.017,878 647.780,299	12.136
17	513.017,878 647.780,299	18	513.006,792 647.769,204	15.684
18	513.006,792 647.769,204	1	512.999,256 647.761,563	10.732

** Lungimile segmentelor sunt determinate în planul de proiecţie Stereo 70 şi sunt rotunjite la 1 milimetru.

*** Distanţa dintre puncte este formată din segmente cumulate ce sunt mai mici decât valoarea 1 milimetru.

**DATE DESPRE IMOBILUL NR. 3339**

Oficiul de Cadastru și Publicitate Imobiliară SUCEAVA
Biroul de Cadastru și Publicitate Imobiliară Vatra Dornei

A. Partea I. Descrierea imobilului

TEREN Intravilan

Adresa: Loc. Pilugani, Jud. Suceava

Nr. Crt	Nr cadastral Nr. topografic	Suprafața* (mp)	Observații / Referințe
A1	31433	11.353	Sector cadastral:15 Teren neimprejmuit;

B. Partea II. Proprietari și acte

Inscrieri privitoare la dreptul de proprietate și alte drepturi reale		Referințe
10551 / 01/07/2021		
Act Notarial nr. 1112, din 01/07/2021 emis de REY OLTICA-VERONICA;		
B2	Intabulare, drept de PROPRIETATE, bun comun în devălmășie, dobândit prin Convenție, cota actuala 1/1, cota initiala 1/1 1) GROSU VIOREL 2) GROSU ELENA-CRISTINA	A1
16763 / 10/10/2023		
Act Administrativ nr. 18, din 15/09/2023 emis de Comuna Poiana Stampei;		
B3	se notează autorizația de construire nr.18 din 15 septembrie 2023, emisă de Comuna Poiana Stampei	A1
2566 / 15/02/2024		
Act Administrativ nr. 25, din 22/12/2023 emis de PRIMĂRIA COMUNEI POIANA STAMPEI;		
B4	se notează autorizația de construire nr. 25 din data de 22 decembrie 2023, emisă de Comuna Poiana Stampei	A1

C. Partea III. SARCINI .

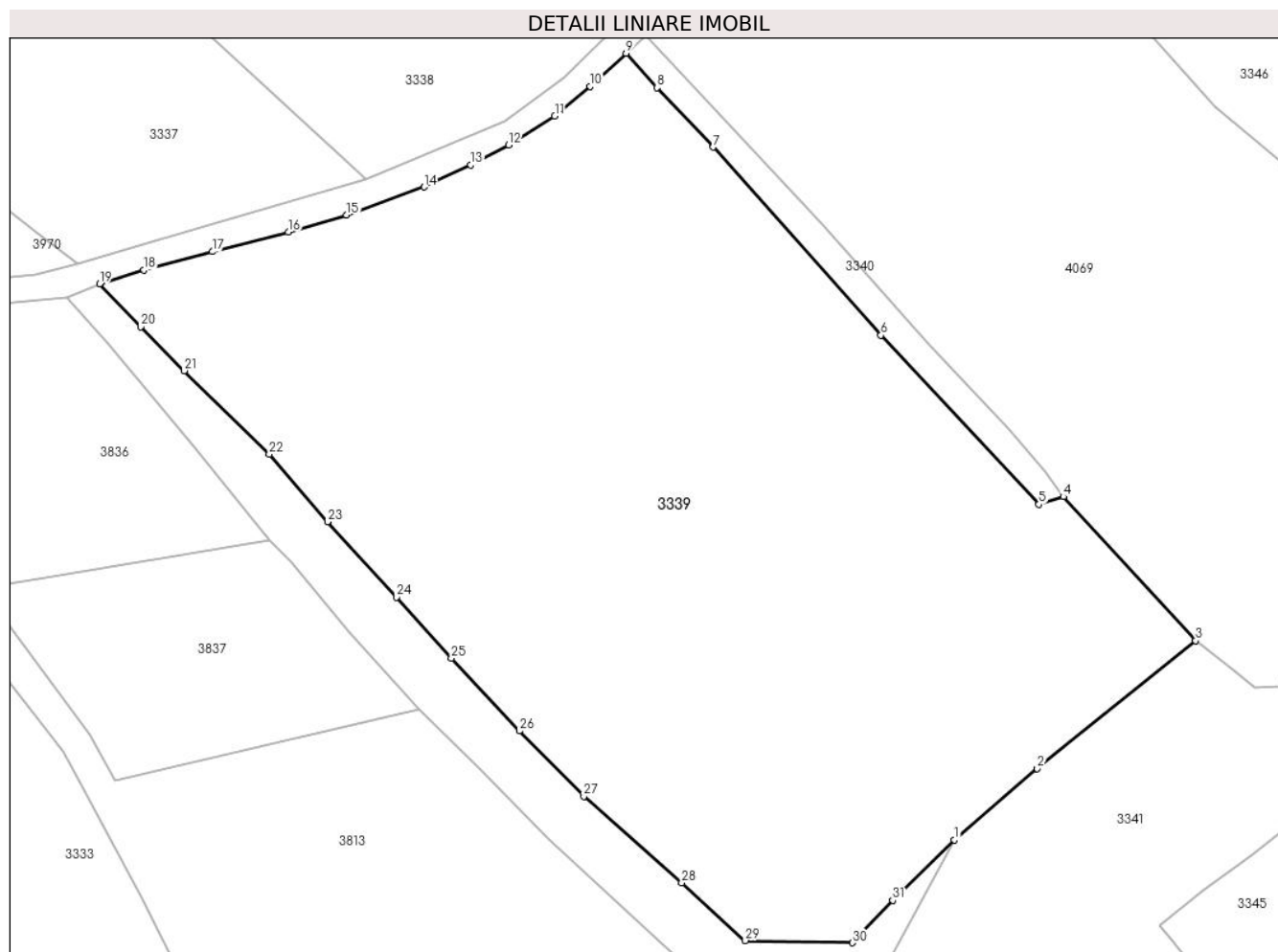
Inscrieri privind dezmembramintele dreptului de proprietate, drepturi reale de garanție și sarcini	Referințe
NU SUNT	

Anexa Nr. 1 La Partea I

Teren

Nr cadastral	Suprafața (mp)*	Observații / Referințe
31433	11.353	

* Suprafața este determinată în planul de proiecție Stereo 70.



Date referitoare la teren

Crt	Categorie folosință	Intravilan	Suprafața (mp)	Tarla	Parcelă	Nr. topo	Observații / Referințe
1	faneata	DA	11.353	-	-	-	TEREN FANAT PARTIAL IMPREJMUIT CU GARD

Lungime Segmente

1) Valorile lungimilor segmentelor sunt obținute din proiecție în plan.

Punct început	X / Y	Punct sfârșit	X / Y	Lungime segment (** (m)
1	513.163,912 647.591,259	2	513.176,872 647.602,4	17.09
3	513.201,638 647.622,366	4	513.180,973 647.644,883	30.562
5	513.177,151 647.643,703	6	513.152,421 647.670,129	36.193
7	513.126,168 647.699,508	8	513.117,415 647.708,821	12.781
9	513.112,559 647.714,193	10	513.106,955 647.709,025	7.623

Punct început	X / Y	Punct sfârșit	X / Y	Lungime segment (** (m)
2	513.176,872 647.602,4	3	513.201,638 647.622,366	31.812
4	513.180,973 647.644,883	5	513.177,151 647.643,703	4.0
6	513.152,421 647.670,129	7	513.126,168 647.699,508	39.4
8	513.117,415 647.708,821	9	513.112,559 647.714,193	7.241
10	513.106,955 647.709,025	11	513.101,412 647.704,379	7.233

Punct început	X / Y	Punct sfârșit	X / Y	Lungime segment (** (m)
11	513.101,412 647.704,379	12	513.094,219 647.699,874	8.487
13	513.088,283 647.696,703	14	513.080,979 647.693,278	8.067
15	513.068,873 647.688,895	16	513.059,738 647.686,254	9.509
17	513.047,856 647.683,186	18	513.037,157 647.680,325	11.075
19	513.030,251 647.678,175	20	513.036,663 647.671,435	9.303
21	513.043,486 647.664,588	22	513.056,749 647.651,521	18.619
23	513.065,865 647.640,975	24	513.076,655 647.629,185	15.982
25	513.085,251 647.619,641	26	513.095,886 647.608,278	15.563
27	513.105,954 647.598,062	28	513.121,278 647.584,526	20.446
29	513.131,223 647.575,503	30	513.147,969 647.575,17	16.749
31	513.154,266 647.581,784	1	513.163,912 647.591,259	13.521

Punct început	X / Y	Punct sfârșit	X / Y	Lungime segment (** (m)
12	513.094,219 647.699,874	13	513.088,283 647.696,703	6.73
14	513.080,979 647.693,278	15	513.068,873 647.688,895	12.875
16	513.059,738 647.686,254	17	513.047,856 647.683,186	12.272
18	513.037,157 647.680,325	19	513.030,251 647.678,175	7.233
20	513.036,663 647.671,435	21	513.043,486 647.664,588	9.666
22	513.056,749 647.651,521	23	513.065,865 647.640,975	13.94
24	513.076,655 647.629,185	25	513.085,251 647.619,641	12.844
26	513.095,886 647.608,278	27	513.105,954 647.598,062	14.343
28	513.121,278 647.584,526	29	513.131,223 647.575,503	13.428
30	513.147,969 647.575,17	31	513.154,266 647.581,784	9.132

** Lungimile segmentelor sunt determinate în planul de proiecție Stereo 70 și sunt rotunjite la 1 milimetru.

*** Distanța dintre puncte este formată din segmente cumulate ce sunt mai mici decât valoarea 1 milimetru.

**DATE DESPRE IMOBILUL NR. 3340**

Oficiul de Cadastru și Publicitate Imobiliară SUCEAVA
Biroul de Cadastru și Publicitate Imobiliară Vatra Dornei

A. Partea I. Descrierea imobilului

Nr. CF vechi:1106 Dorna Candrenilor
Nr. topografic:3063/5 parte

TEREN Intravilan

Adresa: Loc. Pilugani, Jud. Suceava

Nr. Crt	Nr cadastral Nr. topografic	Suprafața* (mp)	Observații / Referințe
A1		430	Sector cadastral:15 Teren imprejmuit; Top.3063/5 parte (CF 1106 Dorna Candrenilor- CFE 30352 Poiana Stampei)

B. Partea II. Proprietari și acte

Inscrieri privitoare la dreptul de proprietate și alte drepturi reale		Referințe
/		
Act Normativ nr. 7, din 13/03/1996 emis de PARLAMENTUL ROMANIEI;		
B1	Intabulare, drept de PROPRIETATE, dobandit prin Lege, cota actuala 1/1, cota initiala 1/1 1) NEIDENTIFICAT NEIDENTIFICAT	A1
Act Administrativ nr. 8937, din 15/11/2022 emis de PRIMARIA COMUNEI POIANA STAMPEI;		
B2	SE NOTEAZA POSESIA FAPTICA IN FAVOAREA LUI 1) TODAȘCĂ COSTICA	A1

C. Partea III. SARCINI .

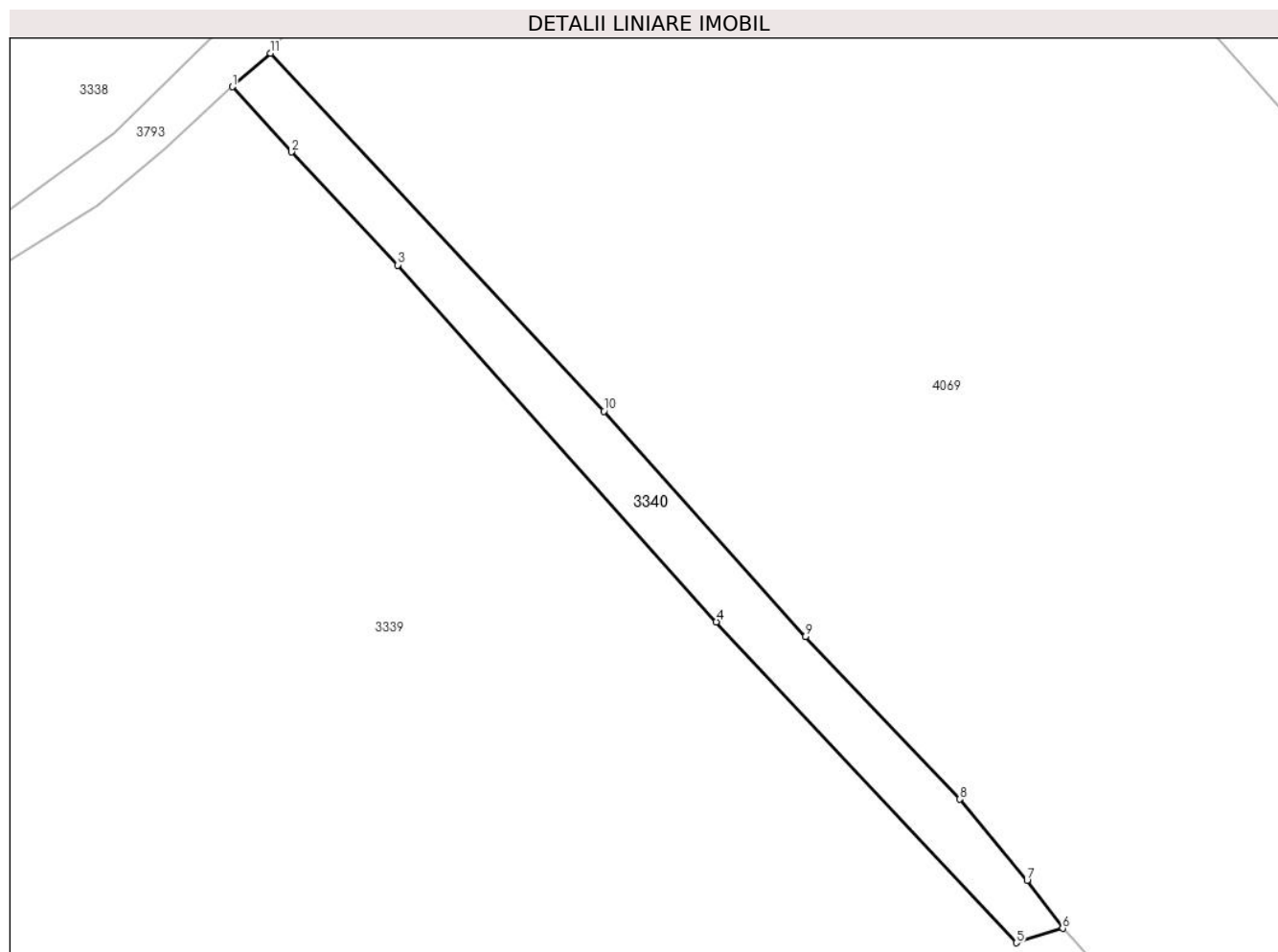
Inscrieri privind dezmembramintele dreptului de proprietate, drepturi reale de garanție și sarcini	Referințe
NU SUNT	

Anexa Nr. 1 La Partea I

Teren

Nr cadastral	Suprafața (mp)*	Observații / Referințe
	430	Top.3063/5 parte (CF 1106 Dorna Candrenilor- CFE 30352 Poiana Stampei)

* Suprafața este determinată în planul de proiecție Stereo 70.



Date referitoare la teren

Crt	Categorie folosință	Intravilan	Suprafața (mp)	Tarla	Parcelă	Nr. topo	Observații / Referințe
1	faneata	DA	430	-	-	3063/5 parte	

Lungime Segmente

1) Valorile lungimilor segmentelor sunt obținute din proiecție în plan.

Punct început	X / Y	Punct sfârșit	X / Y	Lungime segment (** (m)
1	513.112,559 647.714,193	2	513.117,415 647.708,821	7.241
2	513.117,415 647.708,821	3	513.126,168 647.699,508	12.781
3	513.126,168 647.699,508	4	513.152,421 647.670,129	39.4
4	513.152,421 647.670,129	5	513.177,151 647.643,703	36.193
5	513.177,151 647.643,703	6	513.180,973 647.644,883	4.0

Punct început	X / Y	Punct sfârșit	X / Y	Lungime segment (** (m)
6	513.180,973 647.644,883	7	513.178,028 647.648,827	4.922
7	513.178,028 647.648,827	8	513.172,473 647.655,53	8.706
8	513.172,473 647.655,53	9	513.159,786 647.668,913	18.441
9	513.159,786 647.668,913	10	513.143,154 647.687,479	24.926
10	513.143,154 647.687,479	11	513.115,692 647.716,952	40.284
11	513.115,692 647.716,952	1	513.112,559 647.714,193	4.175

** Lungimile segmentelor sunt determinate în planul de proiecție Stereo 70 și sunt rotunjite la 1 milimetru.

*** Distanța dintre puncte este formată din segmente cumulate ce sunt mai mici decât valoarea 1 milimetru.

**DATE DESPRE IMOBILUL NR. 3341**

Oficiul de Cadastru și Publicitate Imobiliară SUCEAVA
Biroul de Cadastru și Publicitate Imobiliară Vatra Dornei

A. Partea I. Descrierea imobilului

TEREN Intravilan

Adresa: Loc. Pilugani, Jud. Suceava

Nr. Crt	Nr cadastral Nr. topografic	Suprafața* (mp)	Observații / Referințe
A1	31729	3.517	Sector cadastral:15 Teren neimprejmuit;

B. Partea II. Proprietari și acte

Inscrieri privitoare la dreptul de proprietate și alte drepturi reale	Referințe
1388 / 09/02/2016	
Act Administrativ nr. 284, din 15/12/2015 emis de Comisia Judeteană Suceava;	
B1	A1
Intabulare, drept de PROPRIETATE, dobandit prin Reconstituire, cota actuala 1/1, cota initiala 1/1 1) TUPU MINORICA	

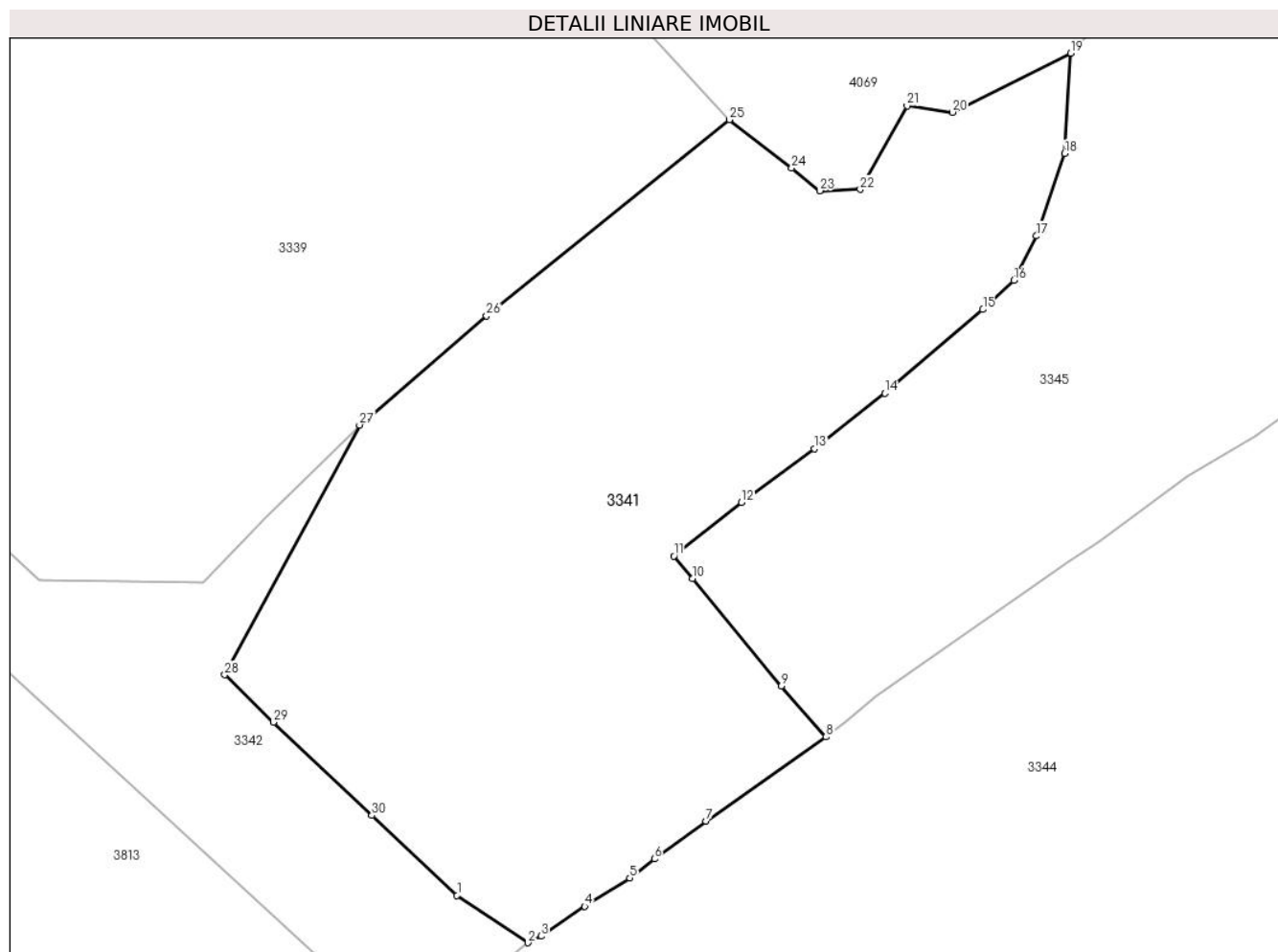
C. Partea III. SARCINI .

Inscrieri privind dezmembramintele dreptului de proprietate, drepturi reale de garanție și sarcini	Referințe
NU SUNT	

Teren

Nr cadastral	Suprafața (mp)*	Observații / Referințe
31729	3.517	

* Suprafața este determinată în planul de proiecție Stereo 70.



Date referitoare la teren

Crt	Categorie folosință	Intravilan	Suprafața (mp)	Tarla	Parcelă	Nr. topo	Observații / Referințe
1	faneata	DA	3.517	-	-	-	Terenul este delimitat partial cu gard si partial tarusat

Lungime Segmente

1) Valorile lungimilor segmentelor sunt obținute din proiecție în plan.

Punct început	X / Y	Punct sfârșit	X / Y	Lungime segment (** (m)
1	513.173,868 647.543,317	2	513.181,091 647.538,501	8.681
3	513.182,419 647.539,172	4	513.186,889 647.542,203	5.401
5	513.191,476 647.545,096	6	513.193,988 647.547,045	3.179
7	513.199,257 647.550,893	8	513.211,501 647.559,475	14.952
9	513.206,942 647.564,674	10	513.197,886 647.575,608	14.197

Punct început	X / Y	Punct sfârșit	X / Y	Lungime segment (** (m)
2	513.181,091 647.538,501	3	513.182,419 647.539,172	1.488
4	513.186,889 647.542,203	5	513.191,476 647.545,096	5.423
6	513.193,988 647.547,045	7	513.199,257 647.550,893	6.525
8	513.211,501 647.559,475	9	513.206,942 647.564,674	6.915
10	513.197,886 647.575,608	11	513.195,972 647.577,919	3.001

Punct început	X / Y	Punct sfârșit	X / Y	Lungime segment (** (m)	Punct început	X / Y	Punct sfârșit	X / Y	Lungime segment (** (m)
11	513.195,972 647.577,919	12	513.202,862 647.583,366	8.783	12	513.202,862 647.583,366	13	513.210,301 647.588,839	9.235
13	513.210,301 647.588,839	14	513.217,484 647.594,497	9.144	14	513.217,484 647.594,497	15	513.227,489 647.603,04	13.156
15	513.227,489 647.603,04	16	513.230,66 647.606,019	4.351	16	513.230,66 647.606,019	17	513.232,946 647.610,535	5.062
17	513.232,946 647.610,535	18	513.235,822 647.618,924	8.868	18	513.235,822 647.618,924	19	513.236,428 647.629,156	10.25
19	513.236,428 647.629,156	20	513.224,374 647.623,141	13.471	20	513.224,374 647.623,141	21	513.219,753 647.623,807	4.669
21	513.219,753 647.623,807	22	513.214,982 647.615,273	9.777	22	513.214,982 647.615,273	23	513.210,865 647.615,142	4.119
23	513.210,865 647.615,142	24	513.207,987 647.617,446	3.687	24	513.207,987 647.617,446	25	513.201,638 647.622,366	8.032
25	513.201,638 647.622,366	26	513.176,872 647.602,4	31.812	26	513.176,872 647.602,4	27	513.163,912 647.591,259	17.09
27	513.163,912 647.591,259	28	513.150,181 647.565,802	28.924	28	513.150,181 647.565,802	29	513.155,127 647.560,98	6.908
29	513.155,127 647.560,98	30	513.165,176 647.551,481	13.828	30	513.165,176 647.551,481	1	513.173,868 647.543,317	11.925

** Lungimile segmentelor sunt determinate în planul de proiecție Stereo 70 și sunt rotunjite la 1 milimetru.

*** Distanța dintre puncte este formată din segmente cumulate ce sunt mai mici decât valoarea 1 milimetru.

**DATE DESPRE IMOBILUL NR. 3342**

Oficiul de Cadastru și Publicitate Imobiliară SUCEAVA
Biroul de Cadastru și Publicitate Imobiliară Vatra Dornei

A. Partea I. Descrierea imobilului

Nr. CF vechi:1565 Dorna Candrenilor
Nr. topografic:3063/6 parte

TEREN Intravilan

Adresa: Loc. Pilugani, Jud. Suceava

Nr. Crt	Nr cadastral Nr. topografic	Suprafața* (mp)	Observații / Referințe
A1		2.189	Sector cadastral:15 Teren neimprejmuit; Top.3063/6 parte , CF 1565 Dorna Candrenilor

B. Partea II. Proprietari și acte

Inscrieri privitoare la dreptul de proprietate și alte drepturi reale	Referințe
/	
Act Normativ nr. 7, din 13/03/1996 emis de PARLAMENTUL ROMANIEI;	
B1	A1
Intabulare, drept de PROPRIETATE, dobandit prin Lege, cota actuala 1/1, cota initiala 1/1 1) NEIDENTIFICAT NEIDENTIFICAT	
Act Administrativ nr. 9680, din 15/12/2023 emis de PRIMARIA COMUNEI POIANA STAMPEI;	
B2	A1
SE NOTEAZA POSESIA FAPTICA IN FAVOAREA LUI 1) RUSU MINORICA 2) HRIȘCĂ ANTIȚA 3) CHIFORESCU GRIGORE	

C. Partea III. SARCINI .

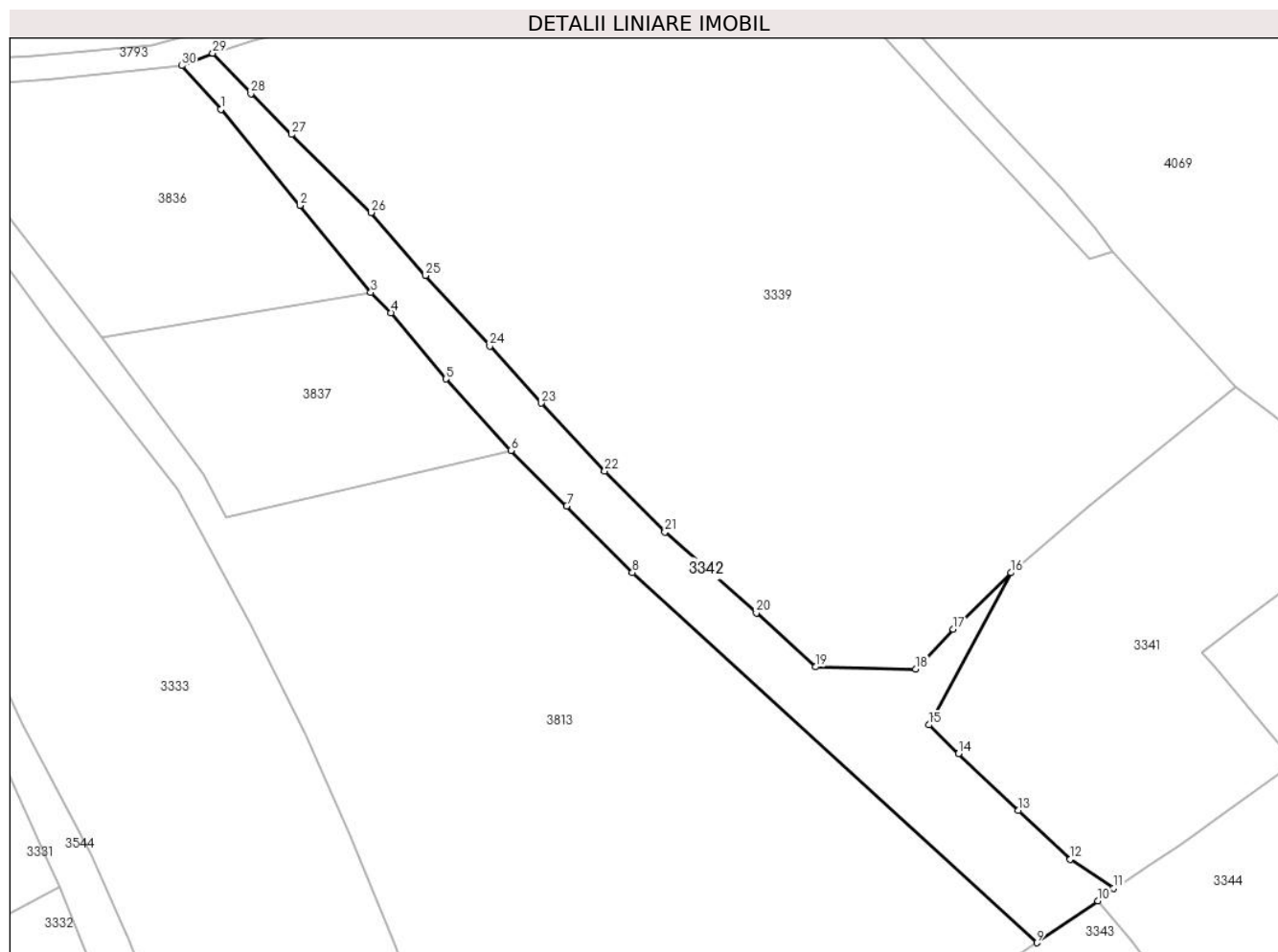
Inscrieri privind dezmembramintele dreptului de proprietate, drepturi reale de garanție și sarcini	Referințe
NU SUNT	

Anexa Nr. 1 La Partea I

Teren

Nr cadastral	Suprafața (mp)*	Observații / Referințe
	2.189	Top.3063/6 parte , CF 1565 Dorna Candrenilor

* Suprafața este determinată în planul de proiecție Stereo 70.



Date referitoare la teren

Crt	Categorie folosință	Intravilan	Suprafața (mp)	Tarla	Parcelă	Nr. topo	Observații / Referințe
1	pasune	DA	2.189	-	-	3063/6 parte	

Lungime Segmente

1) Valorile lungimilor segmentelor sunt obținute din proiecție în plan.

Punct început	X / Y	Punct sfârșit	X / Y	Lungime segment (** (m)
1	513.031,603 647.668,766	2	513.044,853 647.652,724	20.806
3	513.056,731 647.638,158	4	513.060,128 647.634,753	4.81
5	513.069,31 647.623,664	6	513.080,206 647.611,725	16.164
7	513.089,543 647.602,422	8	513.100,508 647.591,277	15.635
9	513.168,229 647.529,341	10	513.178,491 647.536,322	12.411

Punct început	X / Y	Punct sfârșit	X / Y	Lungime segment (** (m)
2	513.044,853 647.652,724	3	513.056,731 647.638,158	18.795
4	513.060,128 647.634,753	5	513.069,31 647.623,664	14.397
6	513.080,206 647.611,725	7	513.089,543 647.602,422	13.18
8	513.100,508 647.591,277	9	513.168,229 647.529,341	91.773
10	513.178,491 647.536,322	11	513.181,091 647.538,501	3.392

Punct început	X / Y	Punct sfârșit	X / Y	Lungime segment (** (m)	Punct început	X / Y	Punct sfârșit	X / Y	Lungime segment (** (m)
11	513.181,091 647.538,501	12	513.173,868 647.543,317	8.681	12	513.173,868 647.543,317	13	513.165,176 647.551,481	11.925
13	513.165,176 647.551,481	14	513.155,127 647.560,98	13.828	14	513.155,127 647.560,98	15	513.150,181 647.565,802	6.908
15	513.150,181 647.565,802	16	513.163,912 647.591,259	28.924	16	513.163,912 647.591,259	17	513.154,266 647.581,784	13.521
17	513.154,266 647.581,784	18	513.147,969 647.575,17	9.132	18	513.147,969 647.575,17	19	513.131,223 647.575,503	16.749
19	513.131,223 647.575,503	20	513.121,278 647.584,526	13.428	20	513.121,278 647.584,526	21	513.105,954 647.598,062	20.446
21	513.105,954 647.598,062	22	513.095,886 647.608,278	14.343	22	513.095,886 647.608,278	23	513.085,251 647.619,641	15.563
23	513.085,251 647.619,641	24	513.076,655 647.629,185	12.844	24	513.076,655 647.629,185	25	513.065,865 647.640,975	15.982
25	513.065,865 647.640,975	26	513.056,749 647.651,521	13.94	26	513.056,749 647.651,521	27	513.043,486 647.664,588	18.619
27	513.043,486 647.664,588	28	513.036,663 647.671,435	9.666	28	513.036,663 647.671,435	29	513.030,251 647.678,175	9.303
29	513.030,251 647.678,175	30	513.025,078 647.676,092	5.577	30	513.025,078 647.676,092	1	513.031,603 647.668,766	9.81

** Lungimile segmentelor sunt determinate în planul de proiecție Stereo 70 și sunt rotunjite la 1 milimetru.

*** Distanța dintre puncte este formată din segmente cumulate ce sunt mai mici decât valoarea 1 milimetru.

**DATE DESPRE IMOBILUL NR. 3343**

Oficiul de Cadastru și Publicitate Imobiliară SUCEAVA
Biroul de Cadastru și Publicitate Imobiliară Vatra Dornei

A. Partea I. Descrierea imobilului

Nr. CF vechi:1565 Dorna Candrenilor
Nr. topografic:3063/6 parte

TEREN Intravilan

Adresa: Loc. Pilugani, Jud. Suceava

Nr. Crt	Nr cadastral Nr. topografic	Suprafața* (mp)	Observații / Referințe
A1		3.014	Sector cadastral:15 Teren neimprejmuit; Top.3063/6 parte , CF 1565 Dorna Candrenilor

B. Partea II. Proprietari și acte

Inscrieri privitoare la dreptul de proprietate și alte drepturi reale	Referințe
/	
Act Normativ nr. 7, din 13/03/1996 emis de PARLAMENTUL ROMANIEI;	
B1	A1
Intabulare, drept de PROPRIETATE, dobandit prin Lege, cota actuala 1/1, cota initiala 1/1 1) NEIDENTIFICAT NEIDENTIFICAT	
Act Administrativ nr. 245, din 11/01/2023 emis de PRIMARIA COMUNEI POIANA STAMPEI;	
B2	A1
SE NOTEAZA POSESIA FAPTICA IN FAVOAREA LUI 1) MITROFAN GEORGETA	

C. Partea III. SARCINI .

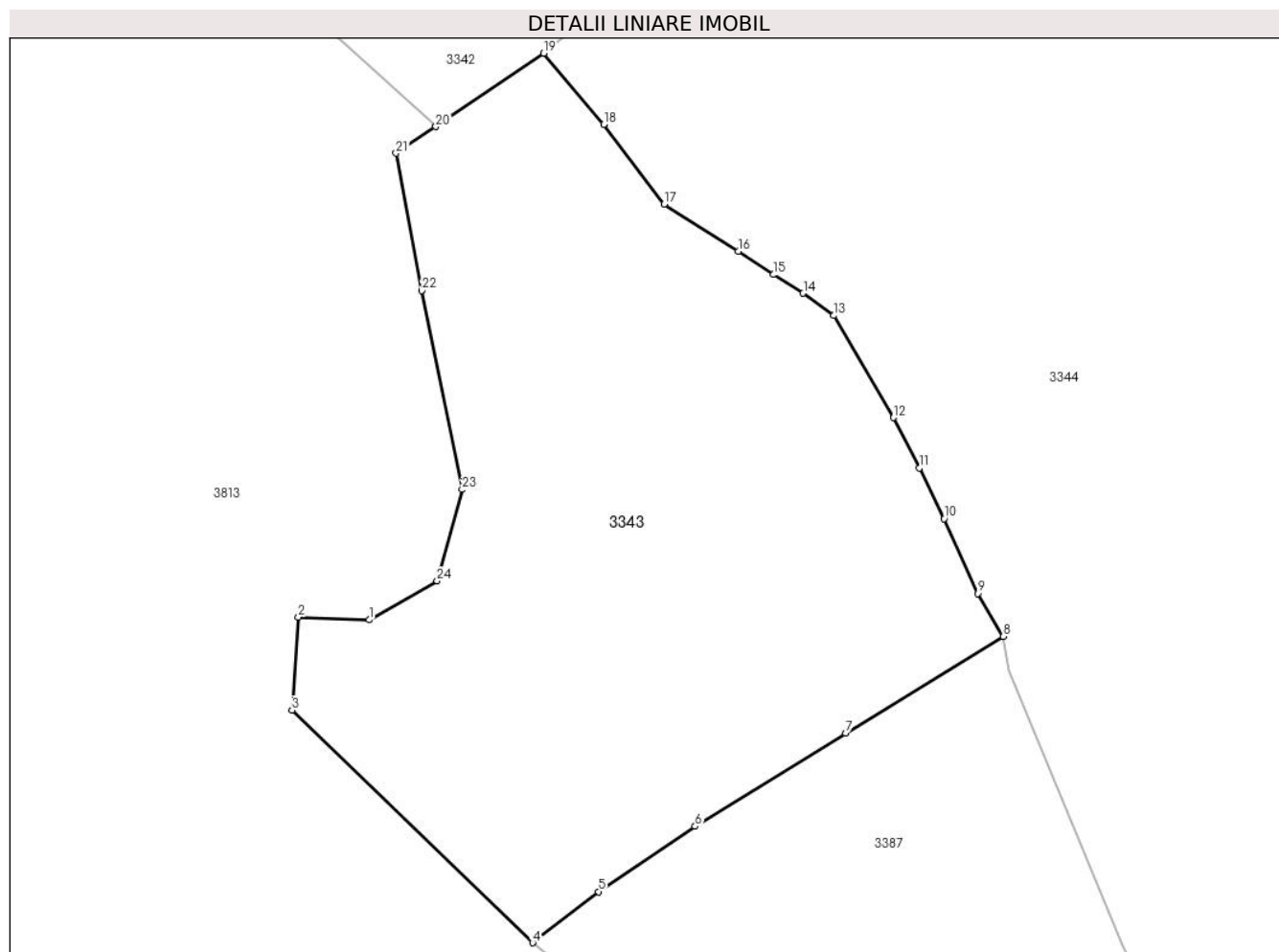
Inscrieri privind dezmembramintele dreptului de proprietate, drepturi reale de garanție și sarcini	Referințe
NU SUNT	

Anexa Nr. 1 La Partea I

Teren

Nr cadastral	Suprafața (mp)*	Observații / Referințe
	3.014	Top.3063/6 parte , CF 1565 Dorna Candrenilor

* Suprafața este determinată în planul de proiecție Stereo 70.



Date referitoare la teren

Crt	Categorie folosință	Intravilan	Suprafața (mp)	Tarla	Parcelă	Nr. topo	Observații / Referințe
1	faneata	DA	3.014	-	-	3063/6 parte	

Lungime Segmente

1) Valorile lungimilor segmentelor sunt obținute din proiecție în plan.

Punct început	X / Y	Punct sfârșit	X / Y	Lungime segment (** (m)
1	513.161,887 647.482,393	2	513.155,126 647.482,66	6.766
3	513.154,515 647.473,808	4	513.177,434 647.451,661	31.871
5	513.183,723 647.456,522	6	513.192,913 647.462,749	11.101
7	513.207,25 647.471,606	8	513.222,291 647.480,823	17.64
9	513.219,824 647.484,895	10	513.216,633 647.492,03	7.816

Punct început	X / Y	Punct sfârșit	X / Y	Lungime segment (** (m)
2	513.155,126 647.482,66	3	513.154,515 647.473,808	8.873
4	513.177,434 647.451,661	5	513.183,723 647.456,522	7.949
6	513.192,913 647.462,749	7	513.207,25 647.471,606	16.852
8	513.222,291 647.480,823	9	513.219,824 647.484,895	4.761
10	513.216,633 647.492,03	11	513.214,282 647.496,846	5.359

Punct început	X / Y	Punct sfârșit	X / Y	Lungime segment (** (m)
11	513.214,282 647.496,846	12	513.211,79 647.501,639	5.402
13	513.206,142 647.511,362	14	513.203,211 647.513,483	3.618
15	513.200,4 647.515,253	16	513.197,019 647.517,464	4.04
17	513.189,972 647.521,965	18	513.184,217 647.529,554	9.524
19	513.178,491 647.536,322	20	513.168,229 647.529,341	12.411
21	513.164,433 647.526,802	22	513.166,875 647.513,73	13.298
23	513.170,735 647.494,801	24	513.168,35 647.486,096	9.026

Punct început	X / Y	Punct sfârșit	X / Y	Lungime segment (** (m)
12	513.211,79 647.501,639	13	513.206,142 647.511,362	11.244
14	513.203,211 647.513,483	15	513.200,4 647.515,253	3.322
16	513.197,019 647.517,464	17	513.189,972 647.521,965	8.362
18	513.184,217 647.529,554	19	513.178,491 647.536,322	8.865
20	513.168,229 647.529,341	21	513.164,433 647.526,802	4.567
22	513.166,875 647.513,73	23	513.170,735 647.494,801	19.319
24	513.168,35 647.486,096	1	513.161,887 647.482,393	7.449

** Lungimile segmentelor sunt determinate în planul de proiecție Stereo 70 și sunt rotunjite la 1 milimetru.

*** Distanța dintre puncte este formată din segmente cumulate ce sunt mai mici decât valoarea 1 milimetru.

**DATE DESPRE IMOBILUL NR. 3344**

Oficiul de Cadastru și Publicitate Imobiliară SUCEAVA
Biroul de Cadastru și Publicitate Imobiliară Vatra Dornei

A. Partea I. Descrierea imobilului

TEREN Intravilan

Adresa: Loc. Pilugani, Jud. Suceava

Nr. Crt	Nr cadastral Nr. topografic	Suprafața* (mp)	Observații / Referințe
A1	31240	Din acte: 15.506 Masurata: 15.558	Sector cadastral:15 Teren imprejmuit; CALE ACCES

B. Partea II. Proprietari și acte

Inscrieri privitoare la dreptul de proprietate și alte drepturi reale		Referințe
17666 / 29/12/2015		
Hotarare Judecatoreasca nr. 1000, din 09/12/2015 emis de Judecatoria Vatra Dornei;		
B2	Intabulare, drept de PROPRIETATE, dobandit prin Hotarare Judecatoreasca, cota actuala 1/1, cota initiala 1/1 1) RUSU UJICĂ CONSTANTIN	A1
B3	se notează că bunul face parte din patrimoniul afectat firmei RUSU UJICĂ CONSTANTIN PERSONĂ FIZICĂ AUTORIZATĂ - CUI 31627914	A1
146 / 08/01/2016		
Hotarare Judecatoreasca nr. 861, din 27/10/2015 emis de JUDECATORIA VATRA DORNEI;		
B4	se notează respingerea cererii de notare a sentinței civile nr.861/2015 întrucât aceasta a fost înscrisă prin încheierea nr.17666/29.12.2015	A1
2501 / 02/03/2016		
Hotarare Judecatoreasca nr. 1000, din 09/12/2015 emis de Judecătoria Vatra Dornei;		
B5	se notează respingerea cererii de notare a sentinței civile nr. 1000/09.12.2015 întrucât aceasta a fost înscrisă prin încheierea nr. 17666/29.12.2015	A1

C. Partea III. SARCINI .

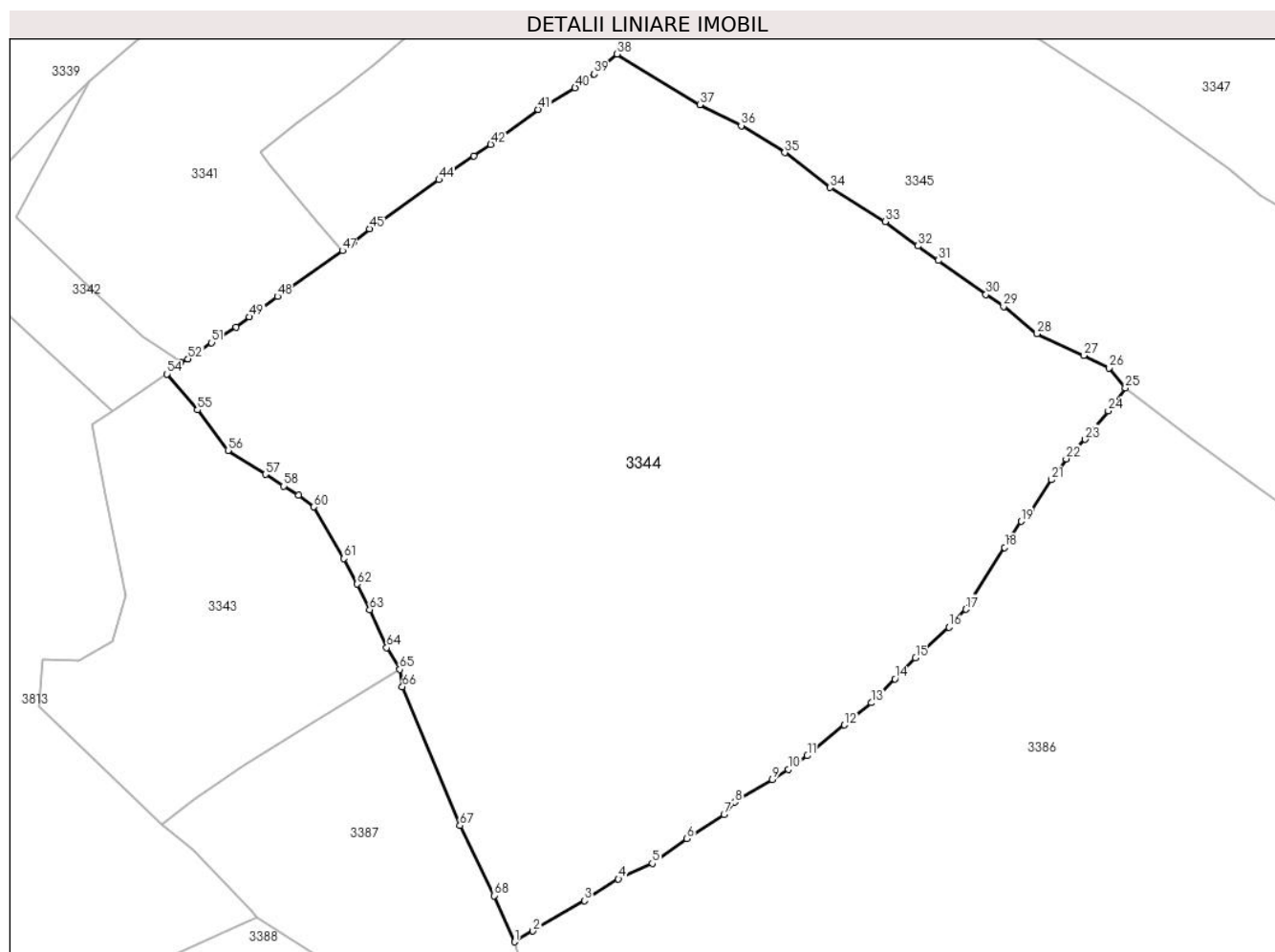
Inscrieri privind dezmembramintele dreptului de proprietate, drepturi reale de garanție și sarcini	Referințe
NU SUNT	

Anexa Nr. 1 La Partea I

Teren

Nr cadastral	Suprafața (mp)*	Observații / Referințe
31240	Din acte: 15.506 Masurata: 15.558	CALE ACCES

* Suprafața este determinată în planul de proiecție Stereo 70.



Date referitoare la teren

Crt	Categorie folosință	Intravilan	Suprafața (mp)	Tarla	Parcelă	Nr. topo	Observații / Referințe
1	faneata	DA	15.035	-	-	-	Imobil imprejmuit cu gard.
2	faneata	DA	522	-	-	-	CALE DE ACCES

Lungime Segmente

1) Valorile lungimilor segmentelor sunt obținute din proiecție în plan.

Punct început	X / Y	Punct sfârșit	X / Y	Lungime segment
1	513.243,864 647.429,638	2	513.247,328 647.431,673	4.018
2	513.247,328 647.431,673	3	513.257,032 647.437,373	11.254
3	513.257,032 647.437,373	4	513.263,391 647.441,454	7.556
4	513.263,391 647.441,454	5	513.269,756 647.444,367	7.0
5	513.269,756 647.444,367	6	513.276,258 647.449,054	8.015
6	513.276,258 647.449,054	7	513.283,261 647.453,593	8.345
7	513.283,261 647.453,593	8	513.285,326 647.455,886	3.086
8	513.285,326 647.455,886	9	513.292,314 647.460,093	8.157
9	513.292,314 647.460,093	10	513.295,376 647.462,046	3.632
10	513.295,376 647.462,046	11	513.298,927 647.464,597	4.372
11	513.298,927 647.464,597	12	513.305,921 647.470,362	9.064
12	513.305,921 647.470,362	13	513.310,947 647.474,545	6.539

Punct început	X / Y	Punct sfârșit	X / Y	Lungime segment	Punct început	X / Y	Punct sfârșit	X / Y	Lungime segment	Punct început	X / Y	Punct sfârșit	X / Y	Lungime segment
13	513.310,947 647.474,545	14	513.315,393 647.479,038	6.321	14	513.315,393 647.479,038	15	513.319,28 647.482,98	5.536	15	513.319,28 647.482,98	16	513.325,531 647.488,762	8.515
16	513.325,531 647.488,762	17	513.328,755 647.492,101	4.641	17	513.328,755 647.492,101	18	513.336,04 647.503,718	13.712	18	513.336,04 647.503,718	19	513.339,159 647.508,635	5.823
19	513.339,159 647.508,635	20	513.341,037 647.510,741	2.822	20	513.341,037 647.510,741	21	513.344,871 647.516,437	6.866	21	513.344,871 647.516,437	22	513.347,607 647.520,38	4.799
22	513.347,607 647.520,38	23	513.351,185 647.524,024	5.107	23	513.351,185 647.524,024	24	513.355,511 647.529,396	6.897	24	513.355,511 647.529,396	25	513.358,725 647.533,677	5.353
25	513.358,725 647.533,677	26	513.355,644 647.537,474	4.89	26	513.355,644 647.537,474	27	513.350,903 647.539,787	5.275	27	513.350,903 647.539,787	28	513.342,126 647.543,88	9.684
28	513.342,126 647.543,88	29	513.335,823 647.549,02	8.133	29	513.335,823 647.549,02	30	513.332,508 647.551,264	4.003	30	513.332,508 647.551,264	31	513.323,589 647.557,667	10.979
31	513.323,589 647.557,667	32	513.319,729 647.560,359	4.706	32	513.319,729 647.560,359	33	513.313,59 647.564,955	7.669	33	513.313,59 647.564,955	34	513.303,226 647.571,35	12.178
34	513.303,226 647.571,35	35	513.294,692 647.577,902	10.759	35	513.294,692 647.577,902	36	513.286,493 647.582,96	9.634	36	513.286,493 647.582,96	37	513.278,69 647.586,881	8.733
37	513.278,69 647.586,881	38	513.263,172 647.596,415	18.213	38	513.263,172 647.596,415	39	513.258,864 647.592,643	5.726	39	513.258,864 647.592,643	40	513.255,254 647.590,1	4.416
40	513.255,254 647.590,1	41	513.248,297 647.586,025	8.063	41	513.248,297 647.586,025	42	513.239,389 647.579,433	11.082	42	513.239,389 647.579,433	43	513.236,16 647.577,316	3.861
43	513.236,16 647.577,316	44	513.229,664 647.572,798	7.913	44	513.229,664 647.572,798	45	513.216,576 647.563,587	16.004	45	513.216,576 647.563,587	46	513.213,541 647.561,093	3.928
46	513.213,541 647.561,093	47	513.211,501 647.559,475	2.604	47	513.211,501 647.559,475	48	513.199,257 647.550,893	14.952	48	513.199,257 647.550,893	49	513.193,988 647.547,045	6.525
49	513.193,988 647.547,045	50	513.191,476 647.545,096	3.179	50	513.191,476 647.545,096	51	513.186,889 647.542,203	5.423	51	513.186,889 647.542,203	52	513.182,419 647.539,172	5.401
52	513.182,419 647.539,172	53	513.181,091 647.538,501	1.488	53	513.181,091 647.538,501	54	513.178,491 647.536,322	3.392	54	513.178,491 647.536,322	55	513.184,217 647.529,554	8.865
55	513.184,217 647.529,554	56	513.189,972 647.521,965	9.524	56	513.189,972 647.521,965	57	513.197,019 647.517,464	8.362	57	513.197,019 647.517,464	58	513.200,4 647.515,253	4.04
58	513.200,4 647.515,253	59	513.203,211 647.513,483	3.322	59	513.203,211 647.513,483	60	513.206,142 647.511,362	3.618	60	513.206,142 647.511,362	61	513.211,79 647.501,639	11.244
61	513.211,79 647.501,639	62	513.214,282 647.496,846	5.402	62	513.214,282 647.496,846	63	513.216,633 647.492,03	5.359	63	513.216,633 647.492,03	64	513.219,824 647.484,895	7.816
64	513.219,824 647.484,895	65	513.222,291 647.480,823	4.761	65	513.222,291 647.480,823	66	513.222,77 647.477,57	3.288	66	513.222,77 647.477,57	67	513.233,6 647.451,491	28.238
67	513.233,6 647.451,491	68	513.239,981 647.438,313	14.642	68	513.239,981 647.438,313	1	513.243,864 647.429,638	9.504					

** Lungimile segmentelor sunt determinate în planul de proiecție Stereo 70 și sunt rotunjite la 1 milimetru.

*** Distanța dintre puncte este formată din segmente cumulate ce sunt mai mici decât valoarea 1 milimetru.

**DATE DESPRE IMOBILUL NR. 3345**

Oficiul de Cadastru și Publicitate Imobiliară SUCEAVA
Biroul de Cadastru și Publicitate Imobiliară Vatra Dornei

A. Partea I. Descrierea imobilului

Nr. CF vechi:
1107,1341,1106,1564,1562,1563 Dorna
Candrenilor
Nr. topografic:3017/26,3063/13parte,
3017/7,3067/1, 3067/4,3017/33,
3298/89parte, 3298/202parte,
3298/201parte

TEREN Necunoscut

Adresa: Loc. Pilugani, Jud. Suceava

Nr. Crt	Nr cadastral Nr. topografic	Suprafața* (mp)	Observații / Referințe
A1		41.042	Sector cadastral:15 Teren imprejmuit; Top3017/26(CF1107 D.C.);Top 3063/13parte (CF1341 D. C.);Top3017/7, 3067/19 (CFE 34131 P.St.);Top.3067/4,3017/33 (CFE34125 P. St.);Top. 3298/89parte (CFE31214 P. St.);Top.3298/202 parte(CFE34127 P. St.); Top3298/201parte (CFE34128 P.St.)

B. Partea II. Proprietari și acte

Inscrieri privitoare la dreptul de proprietate și alte drepturi reale		Referințe
/		
Act Administrativ nr. 7, din 13/03/1996 emis de PARLAMENTUL ROMANIEI;		
B1	Intabulare, drept de PROPRIETATE, dobandit prin Lege, cota actuala 1/1, cota initiala 1/1 1) NEIDENTIFICAT NEIDENTIFICAT	A1
Act Administrativ nr. 8936, din 15/11/2022 emis de PARLAMENTUL ROMANIEI;		
B2	SE NOTEAZA POSESIA FAPTICA IN FAVOAREA LUI 1) TODAȘCĂ COSTICA	A1

C. Partea III. SARCINI .

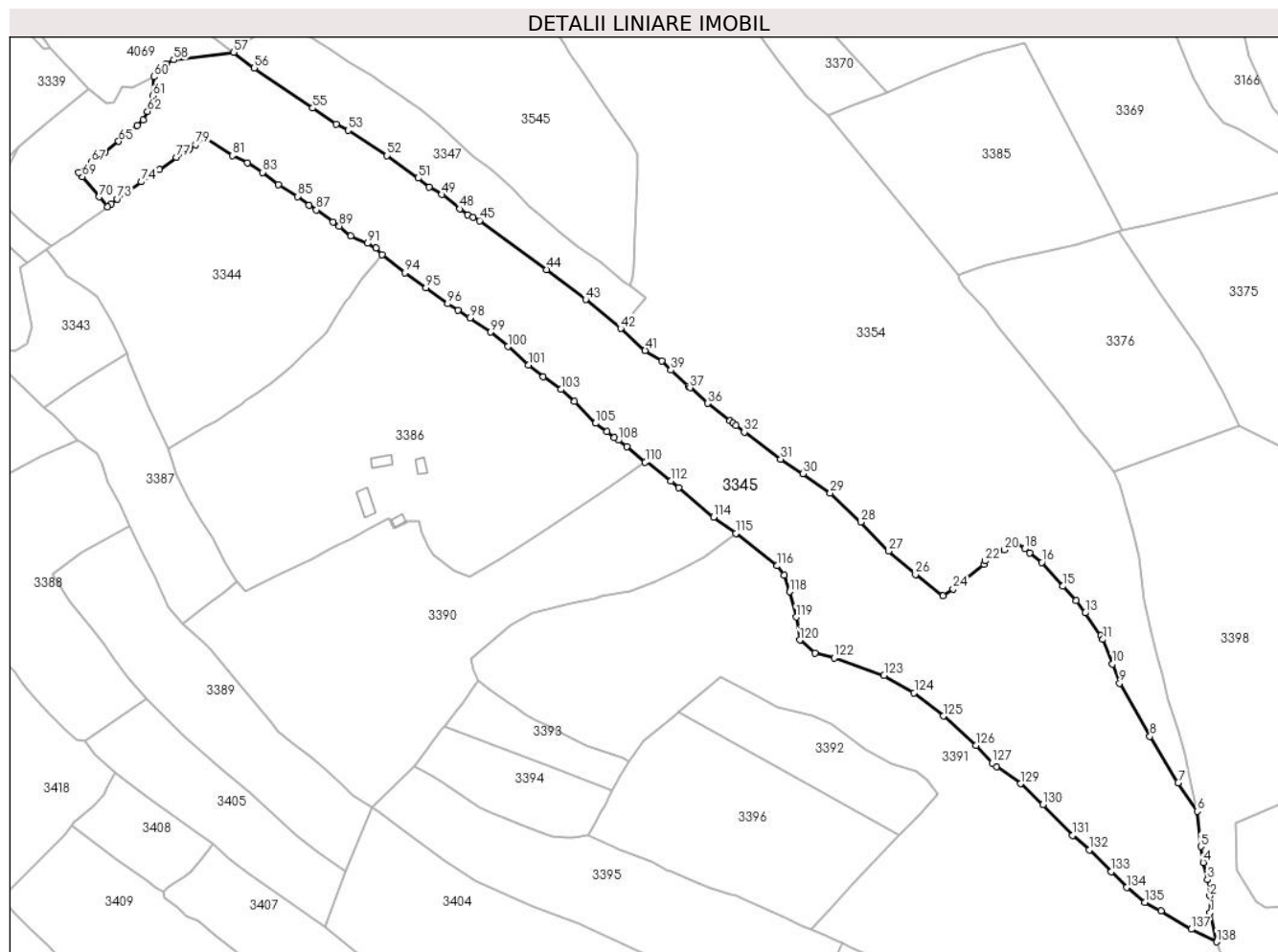
Inscrieri privind dezmembramintele dreptului de proprietate, drepturi reale de garanție și sarcini	Referințe
NU SUNT	

Anexa Nr. 1 La Partea I

Teren

Nr cadastral	Suprafața (mp)*	Observații / Referințe
	41.042	Top3017/26(CF1107 D.C.);Top 3063/13parte (CF1341 D. C.);Top3017/7,3067/19 (CFE 34131 P.St.);Top.3067/4,3017/33 (CFE34125 P. St.);Top.3298/89parte (CFE31214 P. St.);Top.3298/202 parte(CFE34127 P. St.);Top3298/201parte (CFE34128 P.St.)

* Suprafața este determinată în planul de proiecție Stereo 70.



Date referitoare la teren

Crt	Categorie folosință	Intravilan	Suprafața (mp)	Tarla	Parcelă	Nr. topo	Observații / Referințe
1	faneata	DA	17.474	-	-	3017/26, 3063/13parte , 3017/7, 3067/1, 3067/4, 3017/33, 3298/89parte , 3298/202part e, 3298/201part e	

Crt	Categorie folosință	Intravilan	Suprafața (mp)	Tarla	Parcelă	Nr. topo	Observații / Referințe
2	pasune	NU	23.451	-	-	3017/26, 3063/13parte , 3017/7, 3067/1, 3067/4, 3017/33, 3298/89parte 3298/202part e, 3298/201part e	
3	faneata	NU	117	-	-	3017/26, 3063/13parte , 3017/7, 3067/1, 3067/4, 3017/33, 3298/89parte 3298/202part e, 3298/201part e	

Lungime Segmente

1) Valorile lungimilor segmentelor sunt obținute din proiecție în plan.

Punct început	X / Y	Punct sfârșit	X / Y	Lungime segment	Punct început	X / Y	Punct sfârșit	X / Y	Lungime segment	Punct început	X / Y	Punct sfârșit	X / Y	Lungime segment
1	513.803,185 647.180,867	2	513.803,016 647.189,89	9.025	2	513.803,016 647.189,89	3	513.801,757 647.198,598	8.799	3	513.801,757 647.198,598	4	513.799,503 647.207,836	9.509
4	513.799,503 647.207,836	5	513.798,124 647.216,362	8.637	5	513.798,124 647.216,362	6	513.796,157 647.235,314	19.054	6	513.796,157 647.235,314	7	513.786,024 647.250,664	18.393
7	513.786,024 647.250,664	8	513.770,9 647.275,511	29.088	8	513.770,9 647.275,511	9	513.754,569 647.304,049	32.88	9	513.754,569 647.304,049	10	513.750,648 647.314,229	10.909
10	513.750,648 647.314,229	11	513.745,658 647.327,418	14.101	11	513.745,658 647.327,418	12	513.744,469 647.329,517	2.412	12	513.744,469 647.329,517	13	513.736,073 647.341,637	14.744
13	513.736,073 647.341,637	14	513.731,399 647.348,251	8.099	14	513.731,399 647.348,251	15	513.723,992 647.355,935	10.673	15	513.723,992 647.355,935	16	513.712,792 647.368,7	16.982
16	513.712,792 647.368,7	17	513.706,303 647.373,709	8.197	17	513.706,303 647.373,709	18	513.703,626 647.376,021	3.537	18	513.703,626 647.376,021	19	513.699,57 647.379,124	5.107
19	513.699,57 647.379,124	20	513.692,634 647.375,514	7.819	20	513.692,634 647.375,514	21	513.687,24 647.373,202	5.869	21	513.687,24 647.373,202	22	513.682,373 647.369,572	6.072
22	513.682,373 647.369,572	23	513.681,826 647.367,628	2.019	23	513.681,826 647.367,628	24	513.665,251 647.354,441	21.181	24	513.665,251 647.354,441	25	513.659,839 647.350,804	6.521
25	513.659,839 647.350,804	26	513.645,032 647.362,256	18.719	26	513.645,032 647.362,256	27	513.630,625 647.374,782	19.091	27	513.630,625 647.374,782	28	513.615,728 647.390,406	21.588
28	513.615,728 647.390,406	29	513.599,291 647.405,902	22.59	29	513.599,291 647.405,902	30	513.584,784 647.416,349	17.877	30	513.584,784 647.416,349	31	513.572,704 647.424,072	14.338
31	513.572,704 647.424,072	32	513.553,197 647.438,588	24.315	32	513.553,197 647.438,588	33	513.548,708 647.442,17	5.743	33	513.548,708 647.442,17	34	513.547,186 647.443,385	1.947
34	513.547,186 647.443,385	35	513.545,405 647.444,807	2.279	35	513.545,405 647.444,807	36	513.533,602 647.454,035	14.982	36	513.533,602 647.454,035	37	513.524,068 647.462,432	12.705
37	513.524,068 647.462,432	38	513.523,196 647.463,233	1.184	38	513.523,196 647.463,233	39	513.513,77 647.471,896	12.802	39	513.513,77 647.471,896	40	513.508,821 647.476,66	6.869
40	513.508,821 647.476,66	41	513.500,044 647.482,447	10.513	41	513.500,044 647.482,447	42	513.486,925 647.494,167	17.592	42	513.486,925 647.494,167	43	513.468,141 647.509,698	24.373
43	513.468,141 647.509,698	44	513.447,281 647.525,795	26.349	44	513.447,281 647.525,795	45	513.411,109 647.552,003	44.668	45	513.411,109 647.552,003	46	513.407,615 647.553,766	3.914
46	513.407,615 647.553,766	47	513.404,784 647.555,195	3.171	47	513.404,784 647.555,195	48	513.400,585 647.558,371	5.265	48	513.400,585 647.558,371	49	513.390,797 647.565,971	12.392
49	513.390,797 647.565,971	50	513.384,182 647.569,918	7.703	50	513.384,182 647.569,918	51	513.378,202 647.574,78	7.707	51	513.378,202 647.574,78	52	513.361,457 647.586,856	20.645

Punct început	X / Y	Punct sfârșit	X / Y	Lungime segment	Punct început	X / Y	Punct sfârșit	X / Y	Lungime segment	Punct început	X / Y	Punct sfârșit	X / Y	Lungime segment
52	513.361,457 647.586,856	53	513.340,583 647.600,399	24.88 2	53	513.340,583 647.600,399	54	513.334,137 647.603,773	7.276	54	513.334,137 647.603,773	55	513.321,597 647.612,334	15.18 4
55	513.321,597 647.612,334	56	513.290,248 647.633,856	38.02 6	56	513.290,248 647.633,856	57	513.279,166 647.642,265	13.91 1	57	513.279,166 647.642,265	58	513.247,106 647.638,201	32.31 7
58	513.247,106 647.638,201	59	513.243,03 647.636,162	4.558	59	513.243,03 647.636,162	60	513.236,428 647.629,156	9.627	60	513.236,428 647.629,156	61	513.235,822 647.618,924	10.25
61	513.235,822 647.618,924	62	513.232,946 647.610,535	8.868	62	513.232,946 647.610,535	63	513.230,66 647.606,019	5.062	63	513.230,66 647.606,019	64	513.227,489 647.603,04	4.351
64	513.227,489 647.603,04	65	513.217,484 647.594,497	13.15 6	65	513.217,484 647.594,497	66	513.210,301 647.588,839	9.144	66	513.210,301 647.588,839	67	513.202,862 647.583,366	9.235
67	513.202,862 647.583,366	68	513.195,972 647.577,919	8.783	68	513.195,972 647.577,919	69	513.197,886 647.575,608	3.001	69	513.197,886 647.575,608	70	513.206,942 647.564,674	14.19 7
70	513.206,942 647.564,674	71	513.211,501 647.559,475	6.915	71	513.211,501 647.559,475	72	513.213,541 647.561,093	2.604	72	513.213,541 647.561,093	73	513.216,576 647.563,587	3.928
73	513.216,576 647.563,587	74	513.229,664 647.572,798	16.00 4	74	513.229,664 647.572,798	75	513.236,16 647.577,316	7.913	75	513.236,16 647.577,316	76	513.239,389 647.579,433	3.861
76	513.239,389 647.579,433	77	513.248,297 647.586,025	11.08 2	77	513.248,297 647.586,025	78	513.255,254 647.590,1	8.063	78	513.255,254 647.590,1	79	513.258,864 647.592,643	4.416
79	513.258,864 647.592,643	80	513.263,172 647.596,415	5.726	80	513.263,172 647.596,415	81	513.278,69 647.586,881	18.21 3	81	513.278,69 647.586,881	82	513.286,493 647.582,96	8.733
82	513.286,493 647.582,96	83	513.294,692 647.577,902	9.634	83	513.294,692 647.577,902	84	513.303,226 647.571,35	10.75 9	84	513.303,226 647.571,35	85	513.313,59 647.564,955	12.17 8
85	513.313,59 647.564,955	86	513.319,729 647.560,359	7.669	86	513.319,729 647.560,359	87	513.323,589 647.557,667	4.706	87	513.323,589 647.557,667	88	513.332,508 647.551,264	10.97 9
88	513.332,508 647.551,264	89	513.335,823 647.549,02	4.003	89	513.335,823 647.549,02	90	513.342,126 647.543,88	8.133	90	513.342,126 647.543,88	91	513.350,903 647.539,787	9.684
91	513.350,903 647.539,787	92	513.355,644 647.537,474	5.275	92	513.355,644 647.537,474	93	513.358,725 647.533,677	4.89	93	513.358,725 647.533,677	94	513.371,159 647.524,041	15.73 1
94	513.371,159 647.524,041	95	513.382,41 647.515,887	13.89 5	95	513.382,41 647.515,887	96	513.393,971 647.507,401	14.34 1	96	513.393,971 647.507,401	97	513.399,62 647.503,99	6.599
97	513.399,62 647.503,99	98	513.405,897 647.499,847	7.521	98	513.405,897 647.499,847	99	513.417,132 647.492,234	13.57 1	99	513.417,132 647.492,234	100	513.426,361 647.484,477	12.05 6
100	513.426,361 647.484,477	101	513.437,351 647.474,527	14.82 5	101	513.437,351 647.474,527	102	513.445,284 647.468,239	10.12 3	102	513.445,284 647.468,239	103	513.454,755 647.461,468	11.64 2
103	513.454,755 647.461,468	104	513.462,18 647.455,083	9.793	104	513.462,18 647.455,083	105	513.473,407 647.443,327	16.25 6	105	513.473,407 647.443,327	106	513.479,537 647.438,772	7.637
106	513.479,537 647.438,772	107	513.483,508 647.435,822	4.947	107	513.483,508 647.435,822	108	513.485,667 647.434,218	2.69	108	513.485,667 647.434,218	109	513.490,187 647.430,859	5.631
109	513.490,187 647.430,859	110	513.499,978 647.422,427	12.92 1	110	513.499,978 647.422,427	111	513.500,665 647.422,952	0.865	111	513.500,665 647.422,952	112	513.513,83 647.412,519	16.79 8
112	513.513,83 647.412,519	113	513.518,04 647.408,929	5.533	113	513.518,04 647.408,929	114	513.536,703 647.393,013	24.52 8	114	513.536,703 647.393,013	115	513.548,648 647.384,344	14.75 9
115	513.548,648 647.384,344	116	513.570,875 647.366,885	28.26 4	116	513.570,875 647.366,885	117	513.574,602 647.362,02	6.129	117	513.574,602 647.362,02	118	513.577,572 647.352,995	9.501
118	513.577,572 647.352,995	119	513.581,046 647.339,368	14.06 3	119	513.581,046 647.339,368	120	513.582,98 647.327,163	12.35 7	120	513.582,98 647.327,163	121	513.591,083 647.320,071	10.76 8
121	513.591,083 647.320,071	122	513.601,424 647.317,459	10.66 6	122	513.601,424 647.317,459	123	513.628,177 647.308,112	28.33 9	123	513.628,177 647.308,112	124	513.644,302 647.298,783	18.62 9
124	513.644,302 647.298,783	125	513.660,044 647.286,352	20.05 8	125	513.660,044 647.286,352	126	513.677,651 647.270,696	23.56 1	126	513.677,651 647.270,696	127	513.686,16 647.261,178	12.76 7
127	513.686,16 647.261,178	128	513.688,453 647.259,342	2.937	128	513.688,453 647.259,342	129	513.701,411 647.250,028	15.95 8	129	513.701,411 647.250,028	130	513.713,415 647.238,857	16.39 8
130	513.713,415 647.238,857	131	513.729,388 647.222,372	22.95 4	131	513.729,388 647.222,372	132	513.738,357 647.214,635	11.84 5	132	513.738,357 647.214,635	133	513.750,069 647.202,86	16.60 8
133	513.750,069 647.202,86	134	513.758,304 647.194,358	11.83 6	134	513.758,304 647.194,358	135	513.767,997 647.186,485	12.48 8	135	513.767,997 647.186,485	136	513.776,914 647.181,949	10.00 4
136	513.776,914 647.181,949	137	513.793,093 647.172,087	18.94 8	137	513.793,093 647.172,087	138	513.806,715 647.165,304	15.21 7	138	513.806,715 647.165,304	139	513.803,185 647.180,867	15.95 8

** Lungimile segmentelor sunt determinate în planul de proiecție Stereo 70 și sunt rotunjite la 1 milimetru.

*** Distanța dintre puncte este formată din segmente cumulate ce sunt mai mici decât valoarea 1 milimetru.

**DATE DESPRE IMOBILUL NR. 3346**

Oficiul de Cadastru și Publicitate Imobiliară SUCEAVA
Biroul de Cadastru și Publicitate Imobiliară Vatra Dornei

A. Partea I. Descrierea imobilului

Nr. CF vechi: 765, 1486 Dorna Candrenilor
Nr. topografic: 3057/1parte, 3057/4parte, 1421

TEREN Intravilan

Adresa: Loc. Pilugani, Jud. Suceava

Nr. Crt	Nr cadastral Nr. topografic	Suprafața* (mp)	Observații / Referințe
A1		Din acte: 4.113 Masurata: 4.187	Sector cadastral: 15 Teren imprejmuit; Top.3057/1parte (CF 765 Dorna Candrenilor); Top.1421,3057/4parte (CF 1486 Dorna Candrenilor)

Construcții

Crt	Nr cadastral Nr. topografic	Adresa	Observații / Referințe
A1.1		Loc. Pilugani, Jud. Suceava	Nr. niveluri: 1; S. construita la sol: 52 mp; S. construita desfasurata: 52 mp;

B. Partea II. Proprietari și acte

Inscrieri privitoare la dreptul de proprietate și alte drepturi reale		Referințe
/		
Hotarare Judecatoreasca nr. 1316, din 24/11/2004 emis de Judecatoria vatra Dornei;		
B1	Intabulare, drept de PROPRIETATE, dobandit prin Hotarare Judecatoreasca, cota actuala 1/1, cota initiala 1/1 1) PUIU NECULAI 2) PUIU IUSTINA	A1, A1.1

C. Partea III. SARCINI .

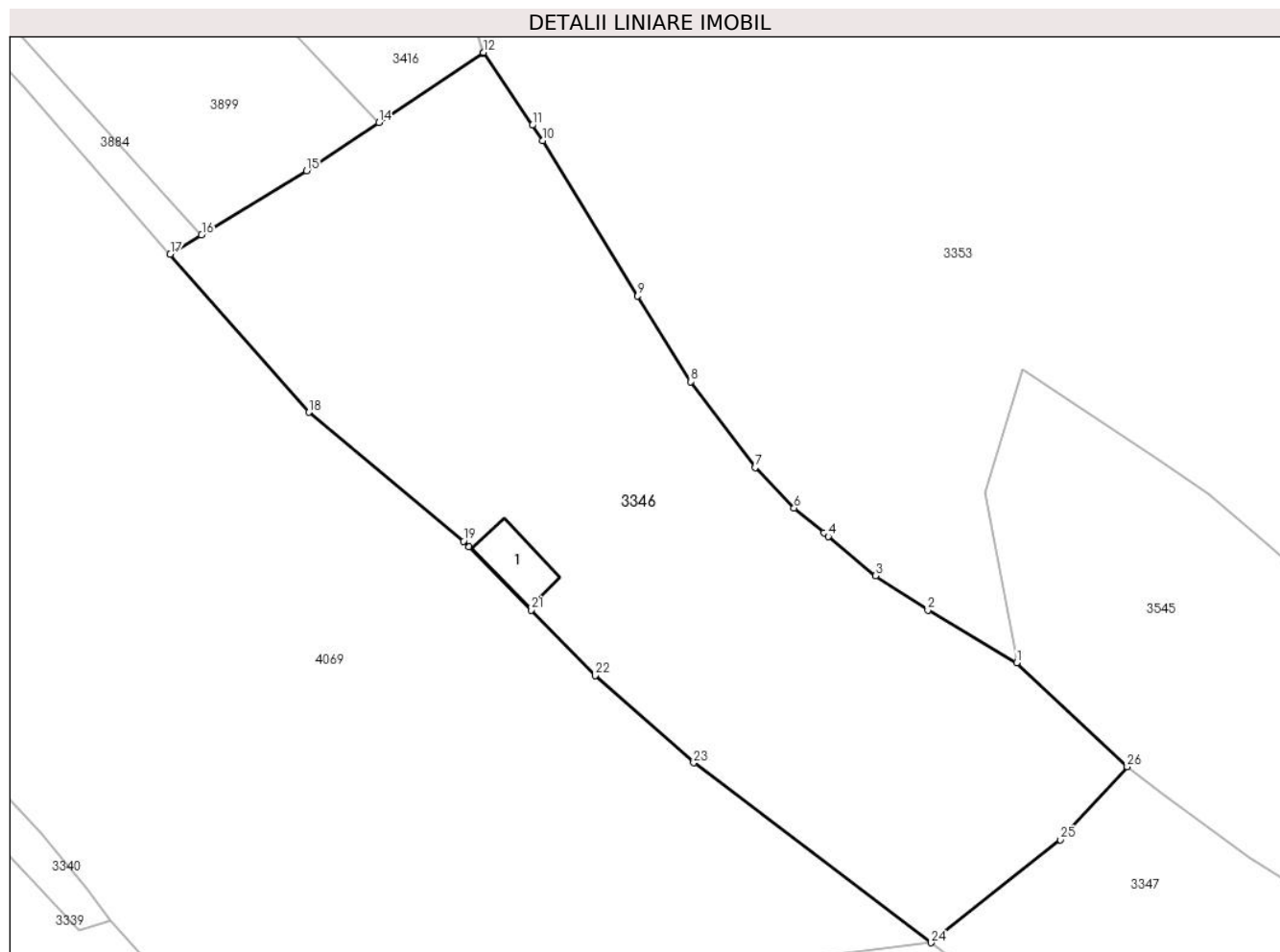
Inscrieri privind dezmembramintele dreptului de proprietate, drepturi reale de garanție și sarcini	Referințe
NU SUNT	

Anexa Nr. 1 La Partea I

Teren

Nr cadastral	Suprafața (mp)*	Observații / Referințe
	Din acte: 4.113 Masurata: 4.187	Top.3057/1parte (CF 765 Dorna Candrenilor);Top.1421,3057/4parte(CF 1486 Dorna Candrenilor)

* Suprafața este determinată în planul de proiecție Stereo 70.



Date referitoare la teren

Crt	Categorie folosință	Intra vilan	Suprafața (mp)	Tarla	Parcelă	Nr. topo	Observații / Referințe
1	curți constructii	DA	59	-	-	3057/1parte, 3057/4parte, 1421	
2	faneata	DA	4.128	-	-	3057/1parte, 3057/4parte, 1421	

Date referitoare la construcții

Crt	Număr	Destinație construcție	Supraf. (mp)	Situație juridică	Observații / Referințe
A1.1		construcții anexa	52	Cu acte	Nr. niveluri:1; S. construita la sol:52 mp; S. construita desfasurata:52 mp;

Lungime Segmente

1) Valorile lungimilor segmentelor sunt obținute din proiecție în plan.

Punct început	X / Y	Punct sfârșit	X / Y	Lungime segment (** (m)	Punct început	X / Y	Punct sfârșit	X / Y	Lungime segment (** (m)
1	513.289,438 647.675,796	2	513.278,796 647.682,101	12.37	2	513.278,796 647.682,101	3	513.272,53 647.686,201	7.488

Punct început	X / Y	Punct sfârșit	X / Y	Lungime segment (** (m))
3	513.272,53 647.686,201	4	513.266,877 647.690,912	7.359
5	513.266,343 647.691,357	6	513.262,783 647.694,323	4.634
7	513.258,111 647.699,166	8	513.250,375 647.709,439	12.86
9	513.244,062 647.719,713	10	513.232,675 647.738,279	21.78
11	513.231,438 647.740,135	12	513.225,62 647.748,861	10.488
13	513.225,529 647.748,8	14	513.213,043 647.740,464	15.013
15	513.204,393 647.734,689	16	513.191,84 647.726,999	14.721
17	513.188,074 647.724,678	18	513.204,701 647.705,779	25.172
19	513.223,209 647.690,345	20	513.223,874 647.689,665	0.951
21	513.231,279 647.682,089	22	513.238,944 647.674,249	10.964
23	513.250,76 647.663,819	24	513.279,166 647.642,265	35.658
25	513.294,685 647.654,579	26	513.302,665 647.663,342	11.852

Punct început	X / Y	Punct sfârșit	X / Y	Lungime segment (** (m))
4	513.266,877 647.690,912	5	513.266,343 647.691,357	0.695
6	513.262,783 647.694,323	7	513.258,111 647.699,166	6.729
8	513.250,375 647.709,439	9	513.244,062 647.719,713	12.059
10	513.232,675 647.738,279	11	513.231,438 647.740,135	2.23
12	513.225,62 647.748,861	13	513.225,529 647.748,8	0.11
14	513.213,043 647.740,464	15	513.204,393 647.734,689	10.401
16	513.191,84 647.726,999	17	513.188,074 647.724,678	4.424
18	513.204,701 647.705,779	19	513.223,209 647.690,345	24.099
20	513.223,874 647.689,665	21	513.231,279 647.682,089	10.594
22	513.238,944 647.674,249	23	513.250,76 647.663,819	15.761
24	513.279,166 647.642,265	25	513.294,685 647.654,579	19.811
26	513.302,665 647.663,342	1	513.289,438 647.675,796	18.167

** Lungimile segmentelor sunt determinate în planul de proiecție Stereo 70 și sunt rotunjite la 1 milimetru.

*** Distanța dintre puncte este formată din segmente cumulate ce sunt mai mici decât valoarea 1 milimetru.

**DATE DESPRE IMOBILUL NR. 3347**

Oficiul de Cadastru și Publicitate Imobiliară SUCEAVA
Biroul de Cadastru și Publicitate Imobiliară Vatra Dornei

A. Partea I. Descrierea imobilului

Nr. CF vechi:1062 (CFE37499, 37501), 1486
Nr. topografic:3017/21,3017/22parte,3053

TEREN Necunoscut

Adresa: Loc. Pilugani, Str Andrieni, Jud. Suceava

Nr. Crt	Nr cadastral Nr. topografic	Suprafața* (mp)	Observații / Referințe
A1		6.698	Sector cadastral:15 Teren neimprejmuit; Top.3017/21 (CF 1062 Dorna Candrenilor- CFE 37499 Dorna Candrenilor);Top.3017/22parte (CF 1062 Dorna Candrenilor- CFE 37501 Dorna Candrenilor)

B. Partea II. Proprietari și acte

Inscrieri privitoare la dreptul de proprietate și alte drepturi reale		Referințe
/		
Act Normativ nr. 7, din 13/03/1996 emis de PARLAMENTUL ROMANIEI;		
B1	Intabulare, drept de PROPRIETATE, dobândit prin Lege, cota actuala 1/1, cota initiala 1/1 1) NEIDENTIFICAT NEIDENTIFICAT	A1
Act Administrativ nr. 774, din 17/01/2023 emis de PRIMARIA COMUNEI POIANA STAMPEI;		
B2	SE NOTEAZA POSESIA FAPTICA IN FAVOAREA LUI 1) TIGANEA ADRIAN	A1

C. Partea III. SARCINI .

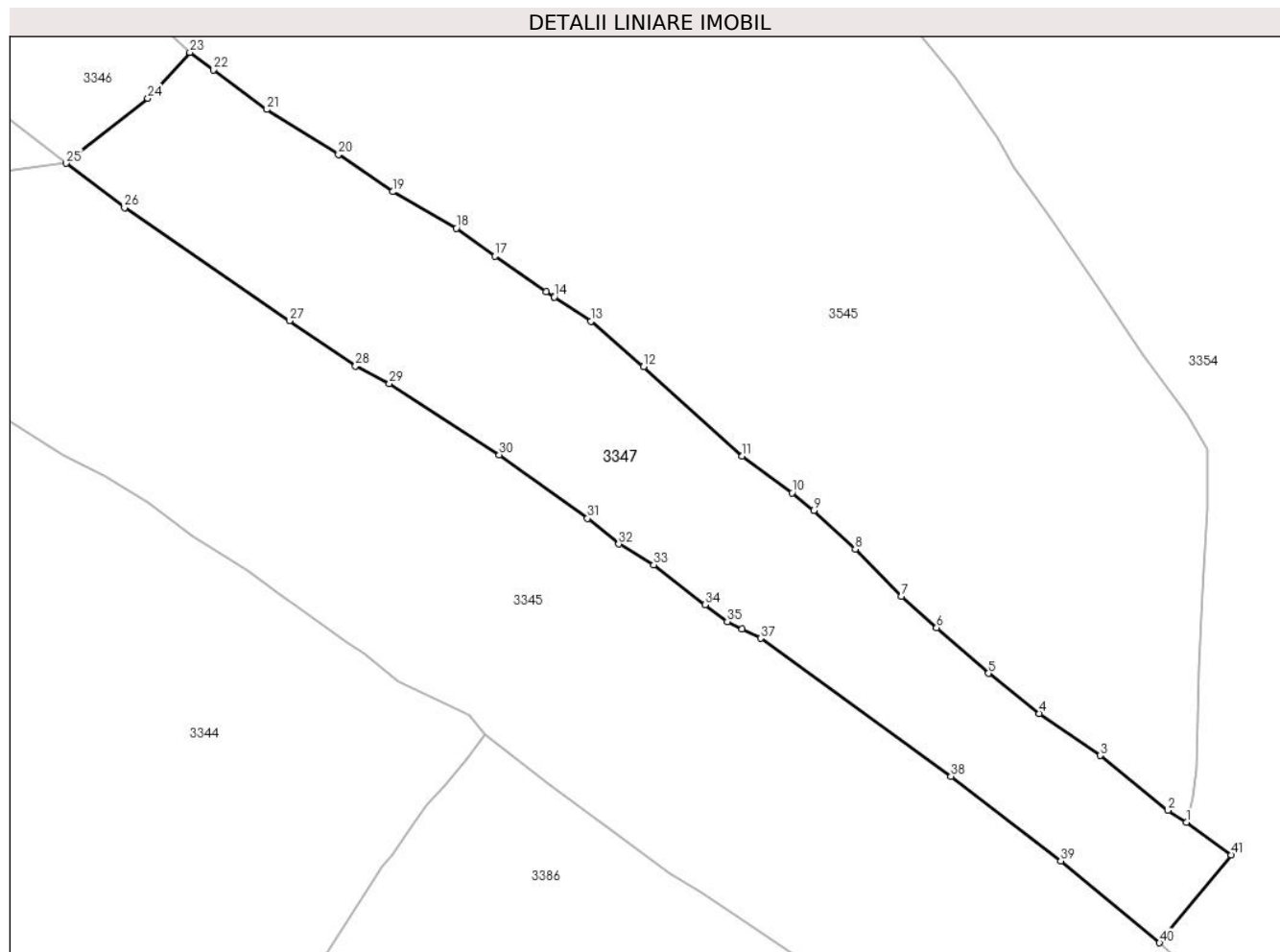
Inscrieri privind dezmembramintele dreptului de proprietate, drepturi reale de garanție și sarcini	Referințe
NU SUNT	

Anexa Nr. 1 La Partea I

Teren

Nr cadastral	Suprafața (mp)*	Observații / Referințe
	6.698	Top.3017/21 (CF 1062 Dorna Candrenilor- CFE 37499 Dorna Candrenilor);Top.3017/22parte (CF 1062 Dorna Candrenilor- CFE 37501 Dorna Candrenilor)

* Suprafața este determinată în planul de proiecție Stereo 70.



Date referitoare la teren

Crt	Categorie folosință	Intra vilan	Suprafața (mp)	Tarla	Parcelă	Nr. topo	Observații / Referințe
1	faneata	DA	4.357	-	-	3017/21, 3017/22parte ,3053	
2	faneata	NU	2.334	-	-	3017/21, 3017/22parte ,3053	
3	faneata	NU	7	-	-	3017/21, 3017/22parte ,3053	

Lungime Segmente

1) Valorile lungimilor segmentelor sunt obținute din proiecție în plan.

Punct început	X / Y	Punct sfârșit	X / Y	Lungime segment	Punct început	X / Y	Punct sfârșit	X / Y	Lungime segment	Punct început	X / Y	Punct sfârșit	X / Y	Lungime segment
1	513.492,038 647.517,054	2	513.488,526 647.519,328	4.184	2	513.488,526 647.519,328	3	513.475,654 647.529,757	16.567	3	513.475,654 647.529,757	4	513.464,099 647.537,745	14.047
4	513.464,099 647.537,745	5	513.454,421 647.545,352	12.31	5	513.454,421 647.545,352	6	513.444,547 647.554,048	13.157	6	513.444,547 647.554,048	7	513.437,852 647.560,022	8.973

Punct început	X / Y	Punct sfârșit	X / Y	Lungime segment	Punct început	X / Y	Punct sfârșit	X / Y	Lungime segment	Punct început	X / Y	Punct sfârșit	X / Y	Lungime segment
7	513.437,852 647.560,022	8	513.429,105 647.568,986	12.525	8	513.429,105 647.568,986	9	513.421,224 647.576,286	10.742	9	513.421,224 647.576,286	10	513.417,085 647.579,644	5.33
10	513.417,085 647.579,644	11	513.407,624 647.586,612	11.75	11	513.407,624 647.586,612	12	513.388,88 647.603,62	25.31	12	513.388,88 647.603,62	13	513.378,89 647.612,258	13.207
13	513.378,89 647.612,258	14	513.371,908 647.616,866	8.366	14	513.371,908 647.616,866	15	513.371,886 647.616,88	0.026	15	513.371,886 647.616,88	16	513.370,378 647.617,875	1.807
16	513.370,378 647.617,875	17	513.360,659 647.624,625	11.833	17	513.360,659 647.624,625	18	513.353,311 647.629,955	9.078	18	513.353,311 647.629,955	19	513.341,185 647.636,856	13.952
19	513.341,185 647.636,856	20	513.330,893 647.643,933	12.49	20	513.330,893 647.643,933	21	513.317,296 647.652,5	16.071	21	513.317,296 647.652,5	22	513.307,093 647.660,011	12.67
22	513.307,093 647.660,011	23	513.302,665 647.663,342	5.541	23	513.302,665 647.663,342	24	513.294,685 647.654,579	11.852	24	513.294,685 647.654,579	25	513.279,166 647.642,265	19.811
25	513.279,166 647.642,265	26	513.290,248 647.633,856	13.911	26	513.290,248 647.633,856	27	513.321,597 647.612,334	38.026	27	513.321,597 647.612,334	28	513.334,137 647.603,773	15.184
28	513.334,137 647.603,773	29	513.340,583 647.600,399	7.276	29	513.340,583 647.600,399	30	513.361,457 647.586,856	24.882	30	513.361,457 647.586,856	31	513.378,202 647.574,78	20.645
31	513.378,202 647.574,78	32	513.384,182 647.569,918	7.707	32	513.384,182 647.569,918	33	513.390,797 647.565,971	7.703	33	513.390,797 647.565,971	34	513.400,585 647.558,371	12.392
34	513.400,585 647.558,371	35	513.404,784 647.555,195	5.265	35	513.404,784 647.555,195	36	513.407,615 647.553,766	3.171	36	513.407,615 647.553,766	37	513.411,109 647.552,003	3.914
37	513.411,109 647.552,003	38	513.447,281 647.525,795	44.668	38	513.447,281 647.525,795	39	513.468,141 647.509,698	26.349	39	513.468,141 647.509,698	40	513.486,925 647.494,167	24.373
40	513.486,925 647.494,167	41	513.500,526 647.510,855	21.529	41	513.500,526 647.510,855	1	513.492,038 647.517,054	10.511					

** Lungimile segmentelor sunt determinate în planul de proiecție Stereo 70 și sunt rotunjite la 1 milimetru.

*** Distanța dintre puncte este formată din segmente cumulate ce sunt mai mici decât valoarea 1 milimetru.

**DATE DESPRE IMOBILUL NR. 3348**

Oficiul de Cadastru și Publicitate Imobiliară SUCEAVA
Biroul de Cadastru și Publicitate Imobiliară Vatra Dornei

A. Partea I. Descrierea imobilului

Nr. CF vechi:766 Dorna Candrenilor
Nr. topografic:3059parte

TEREN Intravilan

Adresa: Loc. Pilugani, Jud. Suceava

Nr. Crt	Nr cadastral Nr. topografic	Suprafața* (mp)	Observații / Referințe
A1		2.784	Sector cadastral:15 Teren imprejmuit; Top.3059parte (CF 766 Dorna Candrenilor)

B. Partea II. Proprietari și acte

Inscrieri privitoare la dreptul de proprietate și alte drepturi reale		Referințe
/		
Act Normativ nr. 7, din 13/03/1996 emis de PARLAMENTUL ROMANIEI;		
B1	Intabulare, drept de PROPRIETATE, dobandit prin Lege, cota actuala 1/1, cota initiala 1/1 1) NEIDENTIFICAT NEIDENTIFICAT	A1
Act Administrativ nr. 9682, din 15/12/2023 emis de PRIMARIA COMUNEI POIANA STAMPEI;		
B2	SE NOTEAZA POSESIA FAPTICA IN FAVOAREA LUI 1) MORARU GHEORGHE	A1

C. Partea III. SARCINI .

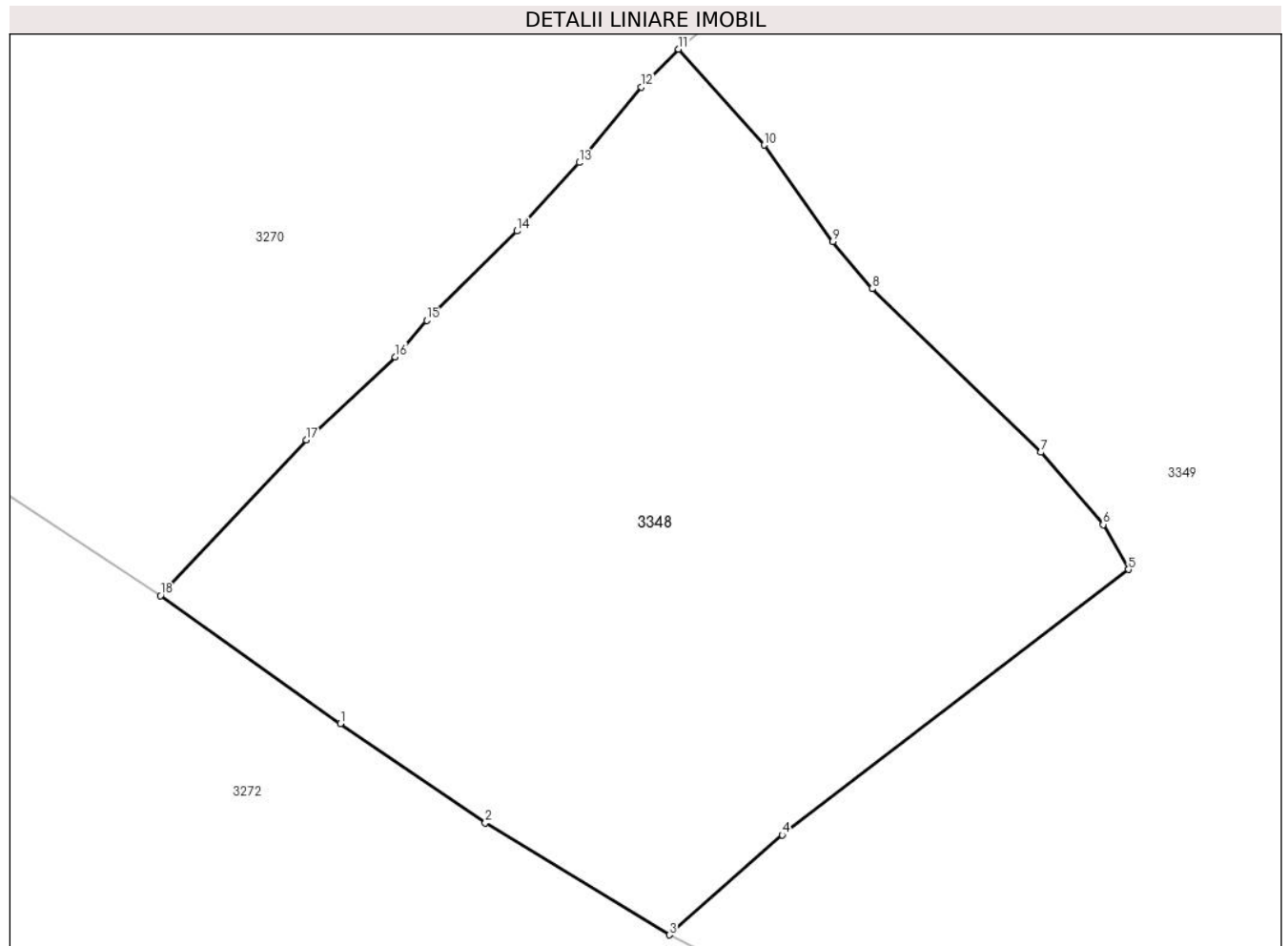
Inscrieri privind dezmembramintele dreptului de proprietate, drepturi reale de garanție și sarcini	Referințe
NU SUNT	

Anexa Nr. 1 La Partea I

Teren

Nr cadastral	Suprafața (mp)*	Observații / Referințe
	2.784	Top.3059parte (CF 766 Dorna Candrenilor)

* Suprafața este determinată în planul de proiecție Stereo 70.



Date referitoare la teren

Crt	Categorie folosință	Intra vilan	Suprafața (mp)	Tarla	Parcelă	Nr. topo	Observații / Referințe
1	faneata	DA	2.784	-	-	3059parte	

Lungime Segmente

1) Valorile lungimilor segmentelor sunt obținute din proiecție în plan.

Punct început	X / Y	Punct sfârșit	X / Y	Lungime segment (** (m)
1	513.012,77 647.892,713	2	513.024,479 647.884,716	14.179
2	513.024,479 647.884,716	3	513.039,325 647.875,673	17.383
3	513.039,325 647.875,673	4	513.048,444 647.883,737	12.173
4	513.048,444 647.883,737	5	513.076,402 647.905,138	35.209
5	513.076,402 647.905,138	6	513.074,367 647.908,756	4.151

Punct început	X / Y	Punct sfârșit	X / Y	Lungime segment (** (m)
6	513.074,367 647.908,756	7	513.069,349 647.914,591	7.696
7	513.069,349 647.914,591	8	513.055,729 647.927,787	18.964
8	513.055,729 647.927,787	9	513.052,527 647.931,568	4.955
9	513.052,527 647.931,568	10	513.047,009 647.939,362	9.55
10	513.047,009 647.939,362	11	513.040,086 647.947,094	10.378
11	513.040,086 647.947,094	12	513.037,076 647.944,046	4.284
12	513.037,076 647.944,046	13	513.032,061 647.937,949	7.895
13	513.032,061 647.937,949	14	513.027,045 647.932,432	7.456
14	513.027,045 647.932,432	15	513.019,752 647.925,217	10.259
15	513.019,752 647.925,217	16	513.017,203 647.922,281	3.888
16	513.017,203 647.922,281	17	513.010,044 647.915,575	9.809
17	513.010,044 647.915,575	18	512.998,266 647.903,027	17.21
18	512.998,266 647.903,027	1	513.012,77 647.892,713	17.797

** Lungimile segmentelor sunt determinate în planul de proiecție Stereo 70 și sunt rotunjite la 1 milimetru.

*** Distanța dintre puncte este formată din segmente cumulate ce sunt mai mici decât valoarea 1 milimetru.

**DATE DESPRE IMOBILUL NR. 3349**

Oficiul de Cadastru și Publicitate Imobiliară SUCEAVA
Biroul de Cadastru și Publicitate Imobiliară Vatra Dornei

A. Partea I. Descrierea imobilului

Nr. CF vechi:766 Dorna Candrenilor, 765
Dorna Candrenilor(CFE 34134 Poiana
Stampeii),513
Nr. topografic:3059parte,3046/1parte,
3057/2

TEREN Necunoscut

Adresa: Loc. Pilugani, Jud. Suceava

Nr. Crt	Nr cadastral Nr. topografic	Suprafața* (mp)	Observații / Referințe
A1		10.685	Sector cadastral:15 Teren imprejmuit; Top.3059parte (CF 766 Dorna Candrenilor);Top.3046/1 parte (CF 765 Dorna Candrenilor- CFE 34134);Top.3057/2 (CF 513 Dorna Candrenilor)

B. Partea II. Proprietari și acte

Inscrieri privitoare la dreptul de proprietate și alte drepturi reale		Referințe
/		
Act Normativ nr. 7, din 13/03/1996 emis de PARLAMENTUL ROMANIEI;		
B1	Intabulare, drept de PROPRIETATE, dobandit prin Lege, cota actuala 1/1, cota initiala 1/1 1) NEIDENTIFICAT NEIDENTIFICAT	A1
Act Administrativ nr. 9816, din 15/12/2022 emis de PRIMARIA COMUNEI POIANA STAMPEI;		
B2	SE NOTEAZA POSESIA FAPTICA IN FAVOAREA LUI 1) PENTELESCU MIHAI-VIOREL	A1

C. Partea III. SARCINI .

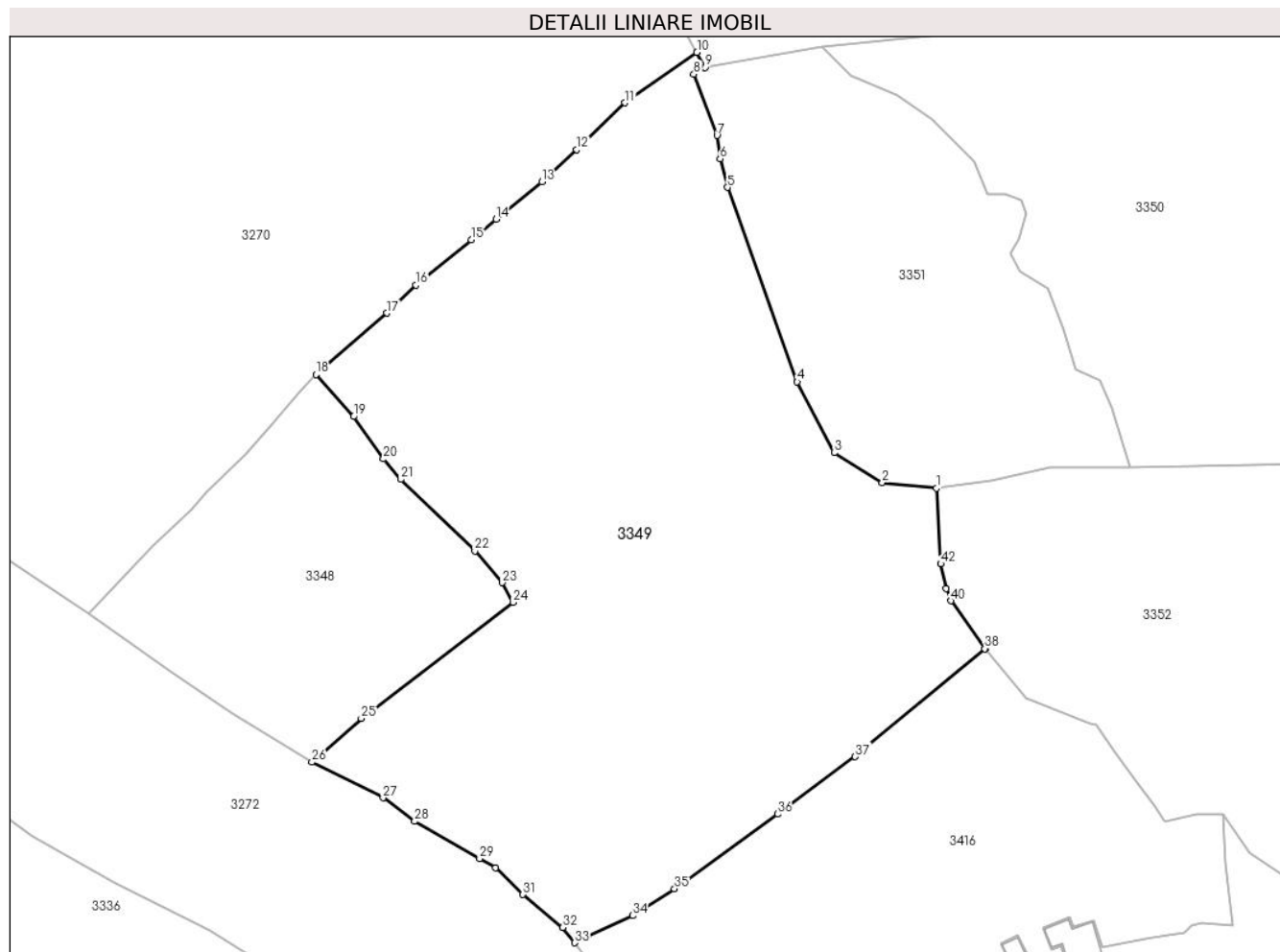
Inscrieri privind dezmembramintele dreptului de proprietate, drepturi reale de garanție și sarcini	Referințe
NU SUNT	

Anexa Nr. 1 La Partea I

Teren

Nr cadastral	Suprafața (mp)*	Observații / Referințe
	10.685	Top.3059parte (CF 766 Dorna Candrenilor);Top.3046/1 parte (CF 765 Dorna Candrenilor- CFE 34134);Top.3057/2 (CF 513 Dorna Candrenilor)

* Suprafața este determinată în planul de proiecție Stereo 70.



Date referitoare la teren

Crt	Categorie folosință	Intra vilan	Suprafața (mp)	Tarla	Parcelă	Nr. topo	Observații / Referințe
1	faneata	DA	8.020	-	-	3059parte, 3046/1parte, 3057/2	
2	faneata	NU	2.665	-	-	3059parte, 3046/1parte, 3057/2	

Lungime Segmente

1) Valorile lungimilor segmentelor sunt obținute din proiecție în plan.

Punct început	X / Y	Punct sfârșit	X / Y	Lungime segment	Punct început	X / Y	Punct sfârșit	X / Y	Lungime segment	Punct început	X / Y	Punct sfârșit	X / Y	Lungime segment
1	513.154,481 647.926,16	2	513.144,441 647.927,218	10.096	2	513.144,441 647.927,218	3	513.135,58 647.932,689	10.414	3	513.135,58 647.932,689	4	513.128,769 647.945,744	14.725
4	513.128,769 647.945,744	5	513.115,928 647.981,583	38.07	5	513.115,928 647.981,583	6	513.114,578 647.986,869	5.456	6	513.114,578 647.986,869	7	513.113,999 647.991,152	4.322
7	513.113,999 647.991,152	8	513.109,725 648.002,447	12.077	8	513.109,725 648.002,447	9	513.111,824 648.003,715	2.452	9	513.111,824 648.003,715	10	513.110,289 648.006,477	3.16

Punct început	X / Y	Punct sfârșit	X / Y	Lungime segment	Punct început	X / Y	Punct sfârșit	X / Y	Lungime segment	Punct început	X / Y	Punct sfârșit	X / Y	Lungime segment
10	513.110,289 648.006,477	11	513.097,055 647.997,186	16.17	11	513.097,055 647.997,186	12	513.088,135 647.988,574	12.39 9	12	513.088,135 647.988,574	13	513.081,713 647.982,611	8.764
13	513.081,713 647.982,611	14	513.073,302 647.975,743	10.85 9	14	513.073,302 647.975,743	15	513.068,709 647.971,965	5.947	15	513.068,709 647.971,965	16	513.058,525 647.963,589	13.18 6
16	513.058,525 647.963,589	17	513.053,161 647.958,419	7.45	17	513.053,161 647.958,419	18	513.040,086 647.947,094	17.29 8	18	513.040,086 647.947,094	19	513.047,009 647.939,362	10.37 8
19	513.047,009 647.939,362	20	513.052,527 647.931,568	9.55	20	513.052,527 647.931,568	21	513.055,729 647.927,787	4.955	21	513.055,729 647.927,787	22	513.069,349 647.914,591	18.96 4
22	513.069,349 647.914,591	23	513.074,367 647.908,756	7.696	23	513.074,367 647.908,756	24	513.076,402 647.905,138	4.151	24	513.076,402 647.905,138	25	513.048,444 647.883,737	35.20 9
25	513.048,444 647.883,737	26	513.039,325 647.875,673	12.17 3	26	513.039,325 647.875,673	27	513.052,438 647.869,106	14.66 5	27	513.052,438 647.869,106	28	513.058,253 647.864,769	7.254
28	513.058,253 647.864,769	29	513.070,259 647.857,886	13.83 9	29	513.070,259 647.857,886	30	513.073,214 647.856,22	3.392	30	513.073,214 647.856,22	31	513.078,205 647.851,276	7.025
31	513.078,205 647.851,276	32	513.085,584 647.845,199	9.559	32	513.085,584 647.845,199	33	513.087,719 647.842,396	3.523	33	513.087,719 647.842,396	34	513.098,434 647.847,396	11.82 4
34	513.098,434 647.847,396	35	513.106,17 647.852,335	9.178	35	513.106,17 647.852,335	36	513.125,153 647.866,109	23.45 4	36	513.125,153 647.866,109	37	513.139,452 647.876,683	17.78 4
37	513.139,452 647.876,683	38	513.163,349 647.896,581	31.09 7	38	513.163,349 647.896,581	39	513.163,479 647.896,69	0.17	39	513.163,479 647.896,69	40	513.157,066 647.905,426	10.83 7
40	513.157,066 647.905,426	41	513.156,239 647.907,652	2.375	41	513.156,239 647.907,652	42	513.155,244 647.912,212	4.667	42	513.155,244 647.912,212	1	513.154,481 647.926,16	13.96 9

** Lungimile segmentelor sunt determinate în planul de proiecție Stereo 70 și sunt rotunjite la 1 milimetru.

*** Distanța dintre puncte este formată din segmente cumulate ce sunt mai mici decât valoarea 1 milimetru.

**DATE DESPRE IMOBILUL NR. 3350**

Oficiul de Cadastru și Publicitate Imobiliară SUCEAVA
Biroul de Cadastru și Publicitate Imobiliară Vatra Dornei

A. Partea I. Descrierea imobilului

Nr. CF vechi: 764 Dorna Candrenilor (CFE 30345 Poiana Stampei); 766 Dorna Candrenilor (CFE 30347 Poiana Stampei);, 765 (CFE 30346 Poiana Stampei)
Nr. topografic: 3017/2parte, 3017/17parte, 3017/18parte

TEREN Extravilan

Adresa: Jud. Suceava

Nr. Crt	Nr cadastral Nr. topografic	Suprafața* (mp)	Observații / Referințe
A1		8.175	Sector cadastral: 15 Teren neimprejmuit; Top. 3017/2parte (CF 764 Dorna Candreni -CFE 30345 Poiana Stampei); Top. 3017/17parte (CF 766 Dorna Candrenilor -CFE 30347 Poiana Stampei); Top. 3017/18 parte (CF 765 parte -CFE 30346 Poiana Stampei)

B. Partea II. Proprietari și acte

Inscrieri privitoare la dreptul de proprietate și alte drepturi reale		Referințe
/		
Act Normativ nr. 7, din 13/03/1996 emis de PARLAMENTUL ROMANIEI;		
B1	Intabulare, drept de PROPRIETATE, dobândit prin Lege, cota actuala 1/1, cota initiala 1/1 1) NEIDENTIFICAT NEIDENTIFICAT	A1
Act Administrativ nr. 7871, din 10/10/2022 emis de PRIMARIA COMUNEI POIANA STAMPEI;		
B2	SE NOTEAZA POSESIA FAPTICA IN FAVOAREA LUI 1) ISOPEL OLGA	A1

C. Partea III. SARCINI .

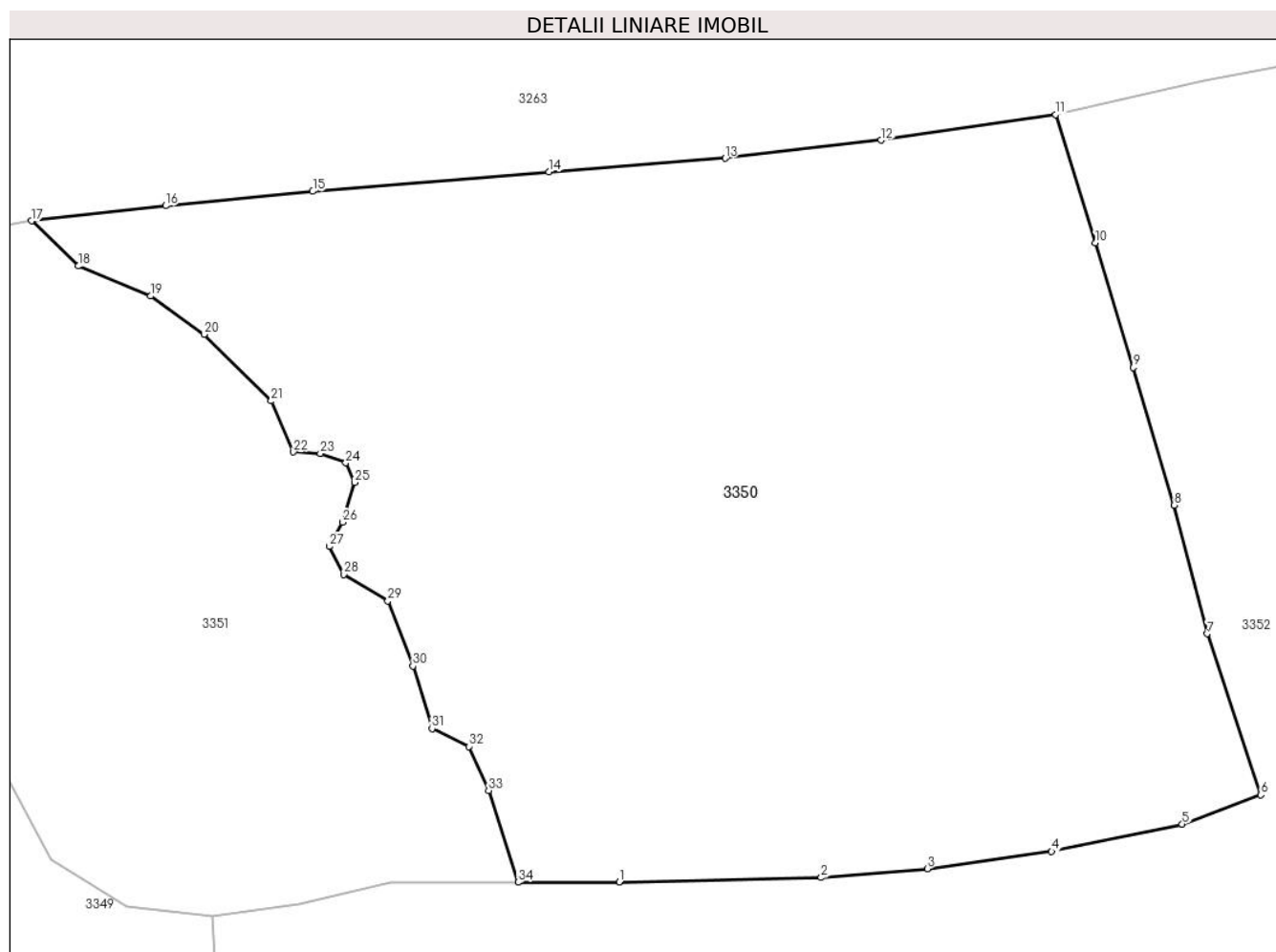
Inscrieri privind dezmembramintele dreptului de proprietate, drepturi reale de garanție și sarcini	Referințe
NU SUNT	

Anexa Nr. 1 La Partea I

Teren

Nr cadastral	Suprafața (mp)*	Observații / Referințe
	8.175	Top. 3017/2parte(CF 764 Dorna Candreni -CFE 30345 Poiana Stampei); Top. 3017/17parte (CF 766 Dorna Candrenilor- CFE 30347 Poiana Stampei);Top3017/18 parte (CF 765 parte -CFE 30346 Poiana Stampei)

* Suprafața este determinată în planul de proiecție Stereo 70.



Date referitoare la teren

Crt	Categorie folosință	Intravilan	Suprafața (mp)	Tarla	Parcelă	Nr. topo	Observații / Referințe
1	pasune	NU	8.175	-	-	3017/2parte, 3017/17parte 3017/18parte	

Lungime Segmente

1) Valorile lungimilor segmentelor sunt obținute din proiecție în plan.

Punct început	X / Y	Punct sfârșit	X / Y	Lungime segment (** (m)
1	513.202,022 647.930,151	2	513.225,628 647.930,651	23.611
3	513.238,05 647.931,684	4	513.252,57 647.933,707	14.66
5	513.267,833 647.936,906	6	513.277,017 647.940,311	9.795

Punct început	X / Y	Punct sfârșit	X / Y	Lungime segment (** (m)
2	513.225,628 647.930,651	3	513.238,05 647.931,684	12.465
4	513.252,57 647.933,707	5	513.267,833 647.936,906	15.595
6	513.277,017 647.940,311	7	513.270,748 647.959,154	19.858

Punct început	X / Y	Punct sfârșit	X / Y	Lungime segment (** (m)	Punct început	X / Y	Punct sfârșit	X / Y	Lungime segment (** (m)
7	513.270,748 647.959,154	8	513.266,884 647.974,185	15.52	8	513.266,884 647.974,185	9	513.262,116 647.990,264	16.771
9	513.262,116 647.990,264	10	513.257,683 648.004,825	15.221	10	513.257,683 648.004,825	11	513.253,029 648.019,831	15.711
11	513.253,029 648.019,831	12	513.232,625 648.016,849	20.621	12	513.232,625 648.016,849	13	513.214,407 648.014,732	18.341
13	513.214,407 648.014,732	14	513.193,815 648.013,13	20.654	14	513.193,815 648.013,13	15	513.166,198 648.010,867	27.71
15	513.166,198 648.010,867	16	513.149,0 648.009,176	17.281	16	513.149,0 648.009,176	17	513.133,328 648.007,413	15.771
17	513.133,328 648.007,413	18	513.138,78 648.002,133	7.59	18	513.138,78 648.002,133	19	513.147,227 647.998,619	9.149
19	513.147,227 647.998,619	20	513.153,511 647.994,159	7.706	20	513.153,511 647.994,159	21	513.161,352 647.986,373	11.05
21	513.161,352 647.986,373	22	513.163,95 647.980,402	6.512	22	513.163,95 647.980,402	23	513.167,094 647.980,238	3.148
23	513.167,094 647.980,238	24	513.170,067 647.979,124	3.175	24	513.170,067 647.979,124	25	513.171,081 647.976,843	2.496
25	513.171,081 647.976,843	26	513.169,662 647.972,197	4.858	26	513.169,662 647.972,197	27	513.168,108 647.969,359	3.236
27	513.168,108 647.969,359	28	513.169,799 647.966,1	3.672	28	513.169,799 647.966,1	29	513.175,0 647.963,007	6.051
29	513.175,0 647.963,007	30	513.177,906 647.955,371	8.17	30	513.177,906 647.955,371	31	513.180,136 647.948,073	7.631
31	513.180,136 647.948,073	32	513.184,461 647.945,978	4.806	32	513.184,461 647.945,978	33	513.186,759 647.940,842	5.627
33	513.186,759 647.940,842	34	513.190,202 647.930,111	11.27	34	513.190,202 647.930,111	1	513.202,022 647.930,151	11.82

** Lungimile segmentelor sunt determinate în planul de proiecție Stereo 70 și sunt rotunjite la 1 milimetru.

*** Distanța dintre puncte este formată din segmente cumulate ce sunt mai mici decât valoarea 1 milimetru.

**DATE DESPRE IMOBILUL NR. 3351**

Oficiul de Cadastru și Publicitate Imobiliară SUCEAVA
Biroul de Cadastru și Publicitate Imobiliară Vatra Dornei

A. Partea I. Descrierea imobilului

Nr. CF vechi:1867 Dorna Candrenilor
Nr. topografic:3046/5

TEREN Extravilan

Adresa: Jud. Suceava

Nr. Crt	Nr cadastral Nr. topografic	Suprafața* (mp)	Observații / Referințe
A1		3.726	Sector cadastral:15 Teren neimprejmuit; Top.3046/5 parte (CF 1867 Dorna Candrenilor)

B. Partea II. Proprietari și acte

Inscrieri privitoare la dreptul de proprietate și alte drepturi reale	Referințe
/	
Act Normativ nr. 7, din 13/03/1996 emis de PARLAMENTUL ROMANIEI;	
B1	A1
Intabulare, drept de PROPRIETATE, dobandit prin Lege, cota actuala 1/1, cota initiala 1/1 1) NEIDENTIFICAT NEIDENTIFICAT	
Act Administrativ nr. 9684, din 15/12/2023 emis de PRIMARIA COMUNEI POIANA STAMPEI;	
B2	A1
SE NOTEAZA POSESIA FAPTICA IN FAVOAREA LUI 1) CHIFORESCU COSMIN 2) CHIFORESCU COSMINA-SINZÎIANA	

C. Partea III. SARCINI .

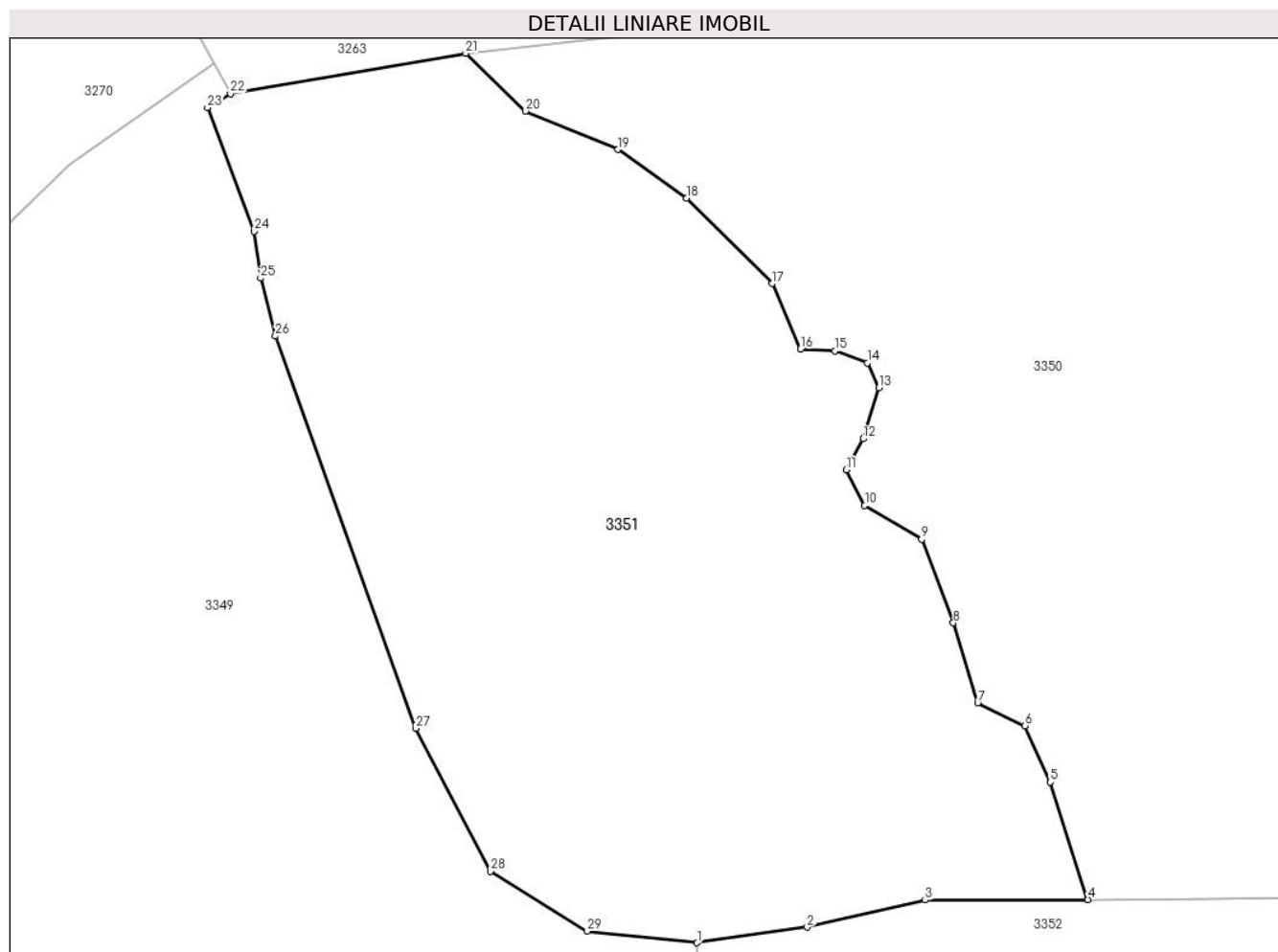
Inscrieri privind dezmembramintele dreptului de proprietate, drepturi reale de garanție și sarcini	Referințe
NU SUNT	

Anexa Nr. 1 La Partea I

Teren

Nr cadastral	Suprafața (mp)*	Observații / Referințe
	3.726	Top.3046/5 parte (CF 1867 Dorna Candrenilor)

* Suprafața este determinată în planul de proiecție Stereo 70.



Date referitoare la teren

Crt	Categorie folosință	Intravilan	Suprafața (mp)	Tarla	Parcelă	Nr. topo	Observații / Referințe
1	faneata	NU	3.726	-	-	3046/5	

Lungime Segmente

1) Valorile lungimilor segmentelor sunt obținute din proiecție în plan.

Punct început	X / Y	Punct sfârșit	X / Y	Lungime segment (** (m)
1	513.154,481 647.926,16	2	513.164,543 647.927,586	10.163
3	513.175,333 647.930,061	4	513.190,202 647.930,111	14.869
5	513.186,759 647.940,842	6	513.184,461 647.945,978	5.627
7	513.180,136 647.948,073	8	513.177,906 647.955,371	7.631
9	513.175,0 647.963,007	10	513.169,799 647.966,1	6.051

Punct început	X / Y	Punct sfârșit	X / Y	Lungime segment (** (m)
2	513.164,543 647.927,586	3	513.175,333 647.930,061	11.07
4	513.190,202 647.930,111	5	513.186,759 647.940,842	11.27
6	513.184,461 647.945,978	7	513.180,136 647.948,073	4.806
8	513.177,906 647.955,371	9	513.175,0 647.963,007	8.17
10	513.169,799 647.966,1	11	513.168,108 647.969,359	3.672

Punct început	X / Y	Punct sfârșit	X / Y	Lungime segment (** (m)
11	513.168,108 647.969,359	12	513.169,662 647.972,197	3.236
13	513.171,081 647.976,843	14	513.170,067 647.979,124	2.496
15	513.167,094 647.980,238	16	513.163,95 647.980,402	3.148
17	513.161,352 647.986,373	18	513.153,511 647.994,159	11.05
19	513.147,227 647.998,619	20	513.138,78 648.002,133	9.149
21	513.133,328 648.007,413	22	513.111,824 648.003,715	21.82
23	513.109,725 648.002,447	24	513.113,999 647.991,152	12.077
25	513.114,578 647.986,869	26	513.115,928 647.981,583	5.456
27	513.128,769 647.945,744	28	513.135,58 647.932,689	14.725
29	513.144,441 647.927,218	1	513.154,481 647.926,16	10.096

Punct început	X / Y	Punct sfârșit	X / Y	Lungime segment (** (m)
12	513.169,662 647.972,197	13	513.171,081 647.976,843	4.858
14	513.170,067 647.979,124	15	513.167,094 647.980,238	3.175
16	513.163,95 647.980,402	17	513.161,352 647.986,373	6.512
18	513.153,511 647.994,159	19	513.147,227 647.998,619	7.706
20	513.138,78 648.002,133	21	513.133,328 648.007,413	7.59
22	513.111,824 648.003,715	23	513.109,725 648.002,447	2.452
24	513.113,999 647.991,152	25	513.114,578 647.986,869	4.322
26	513.115,928 647.981,583	27	513.128,769 647.945,744	38.07
28	513.135,58 647.932,689	29	513.144,441 647.927,218	10.414

** Lungimile segmentelor sunt determinate în planul de proiecție Stereo 70 și sunt rotunjite la 1 milimetru.

*** Distanța dintre puncte este formată din segmente cumulate ce sunt mai mici decât valoarea 1 milimetru.

**DATE DESPRE IMOBILUL NR. 3352**

Oficiul de Cadastru și Publicitate Imobiliară SUCEAVA
Biroul de Cadastru și Publicitate Imobiliară Vatra Dornei

A. Partea I. Descrierea imobilului

TEREN Necunoscut

Adresa: Loc. Praleni, Jud. Suceava

Nr. Crt	Nr cadastral Nr. topografic	Suprafața* (mp)	Observații / Referințe
A1	30439	Din acte: 18.165 Masurata: 18.161	Sector cadastral:15 Teren neimprejmuit;

B. Partea II. Proprietari și acte

Inscrieri privitoare la dreptul de proprietate și alte drepturi reale		Referințe
4439 / 18/06/2010		
Hotarare Judecatoreasca nr. 341, din 04/03/2010 emis de JUDECATORIA VATRA DORNEI;		
B1	Intabulare, drept de PROPRIETATE bun comun, dobandit prin Hotarare Judecatoreasca, cota actuala 1/1, cota initiala 1/1 1) RUSU - UJICA ASPAZIA 2) RUSU - UJICA CONSTANTIN	A1

C. Partea III. SARCINI .

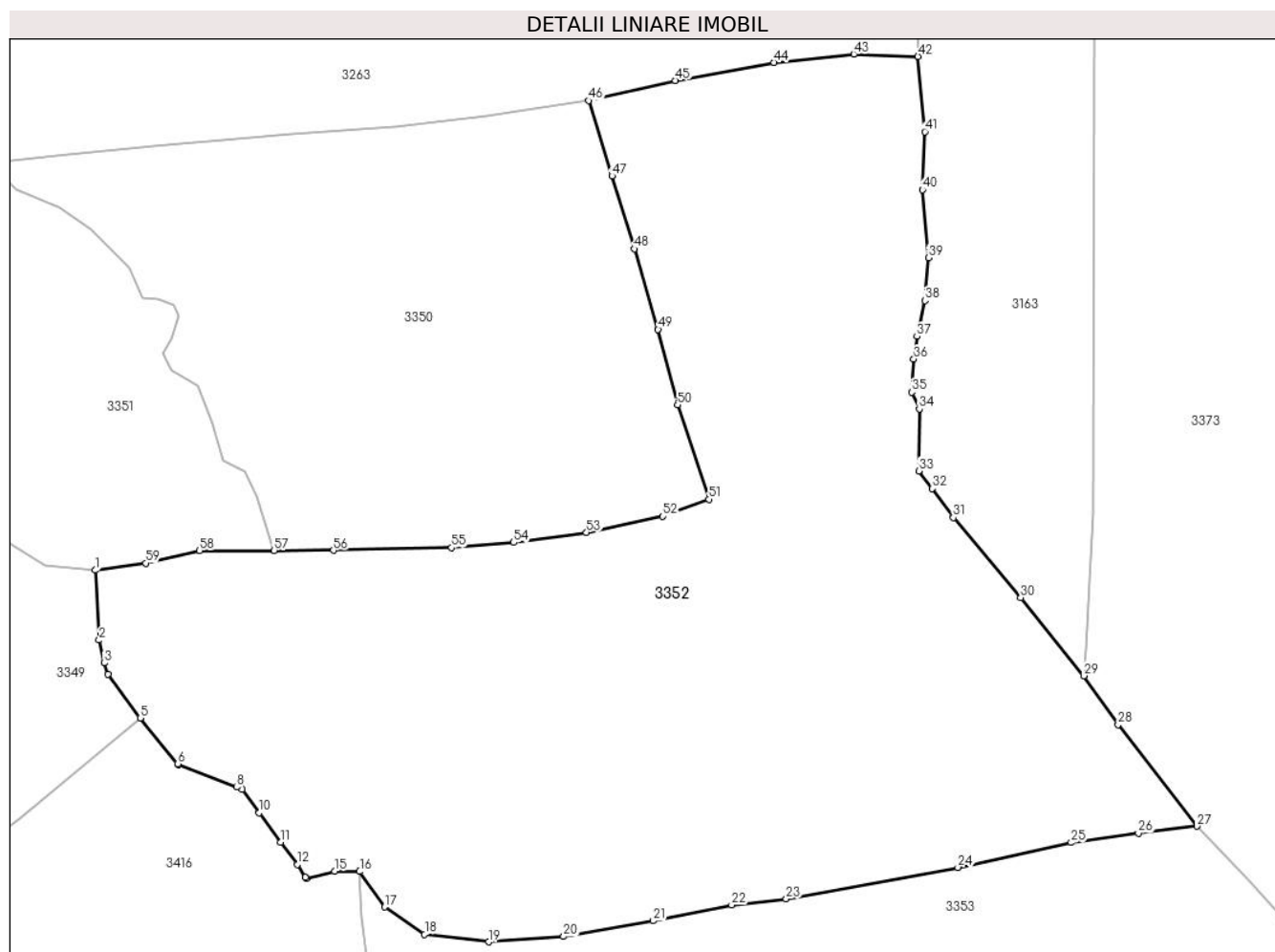
Inscrieri privind dezmembramintele dreptului de proprietate, drepturi reale de garanție și sarcini	Referințe
NU SUNT	

Anexa Nr. 1 La Partea I

Teren

Nr cadastral	Suprafața (mp)*	Observații / Referințe
30439	Din acte: 18.165 Masurata: 18.161	

* Suprafața este determinată în planul de proiecție Stereo 70.



Date referitoare la teren

Crt	Categorie folosință	Intravilan	Suprafața (mp)	Tarla	Parcelă	Nr. topo	Observații / Referințe
1	faneata	NU	18.156	-	-	-	
2	faneata	DA	5	-	-	-	

Lungime Segmente

1) Valorile lungimilor segmentelor sunt obținute din proiecție în plan.

Punct început	X / Y	Punct sfârșit	X / Y	Lungime segment
1	513.154,481 647.926,16	2	513.155,244 647.912,212	13.969
4	513.157,066 647.905,426	5	513.163,479 647.896,69	10.837
7	513.171,06 647.887,412	8	513.182,714 647.882,887	12.502
10	513.187,232 647.877,774	11	513.191,497 647.871,936	7.23
2	513.155,244 647.912,212	3	513.156,239 647.907,652	4.667
5	513.163,479 647.896,69	6	513.170,936 647.887,563	11.786
8	513.182,714 647.882,887	9	513.183,808 647.882,462	1.174
11	513.191,497 647.871,936	12	513.194,824 647.867,466	5.572
3	513.156,239 647.907,652	4	513.157,066 647.905,426	2.375
6	513.170,936 647.887,563	7	513.171,06 647.887,412	0.195
9	513.183,808 647.882,462	10	513.187,232 647.877,774	5.805
12	513.194,824 647.867,466	13	513.196,467 647.864,927	3.024

Punct început	X / Y	Punct sfârșit	X / Y	Lungime segment	Punct început	X / Y	Punct sfârșit	X / Y	Lungime segment	Punct început	X / Y	Punct sfârșit	X / Y	Lungime segment
13	513.196,467 647.864,927	14	513.196,625 647.864,681	0.292	14	513.196,625 647.864,681	15	513.202,317 647.866,102	5.867	15	513.202,317 647.866,102	16	513.207,293 647.866,064	4.976
16	513.207,293 647.866,064	17	513.212,276 647.858,991	8.652	17	513.212,276 647.858,991	18	513.220,255 647.853,556	9.654	18	513.220,255 647.853,556	19	513.233,039 647.852,034	12.874
19	513.233,039 647.852,034	20	513.248,019 647.853,101	15.018	20	513.248,019 647.853,101	21	513.265,925 647.856,235	18.178	21	513.265,925 647.856,235	22	513.281,575 647.859,382	15.963
22	513.281,575 647.859,382	23	513.292,462 647.860,621	10.957	23	513.292,462 647.860,621	24	513.326,737 647.866,885	34.843	24	513.326,737 647.866,885	25	513.349,364 647.871,838	23.163
25	513.349,364 647.871,838	26	513.362,791 647.873,696	13.555	26	513.362,791 647.873,696	27	513.374,498 647.875,106	11.792	27	513.374,498 647.875,106	28	513.358,731 647.895,382	25.685
28	513.358,731 647.895,382	29	513.351,868 647.905,093	11.891	29	513.351,868 647.905,093	30	513.339,266 647.920,698	20.058	30	513.339,266 647.920,698	31	513.325,857 647.936,654	20.842
31	513.325,857 647.936,654	32	513.321,644 647.942,475	7.186	32	513.321,644 647.942,475	33	513.318,917 647.945,981	4.442	33	513.318,917 647.945,981	34	513.319,047 647.958,34	12.36
34	513.319,047 647.958,34	35	513.317,504 647.961,659	3.66	35	513.317,504 647.961,659	36	513.317,924 647.968,288	6.642	36	513.317,924 647.968,288	37	513.318,578 647.972,796	4.555
37	513.318,578 647.972,796	38	513.320,155 647.979,932	7.308	38	513.320,155 647.979,932	39	513.320,851 647.988,52	8.616	39	513.320,851 647.988,52	40	513.319,69 648.002,058	13.588
40	513.319,69 648.002,058	41	513.320,132 648.013,639	11.589	41	513.320,132 648.013,639	42	513.318,778 648.028,667	15.089	42	513.318,778 648.028,667	43	513.305,943 648.029,119	12.843
43	513.305,943 648.029,119	44	513.290,037 648.027,468	15.991	44	513.290,037 648.027,468	45	513.270,327 648.023,856	20.038	45	513.270,327 648.023,856	46	513.253,029 648.019,831	17.76
46	513.253,029 648.019,831	47	513.257,683 648.004,825	15.711	47	513.257,683 648.004,825	48	513.262,116 647.990,264	15.221	48	513.262,116 647.990,264	49	513.266,884 647.974,185	16.771
49	513.266,884 647.974,185	50	513.270,748 647.959,154	15.52	50	513.270,748 647.959,154	51	513.277,017 647.940,311	19.858	51	513.277,017 647.940,311	52	513.267,833 647.936,906	9.795
52	513.267,833 647.936,906	53	513.252,57 647.933,707	15.595	53	513.252,57 647.933,707	54	513.238,05 647.931,684	14.66	54	513.238,05 647.931,684	55	513.225,628 647.930,651	12.465
55	513.225,628 647.930,651	56	513.202,022 647.930,151	23.611	56	513.202,022 647.930,151	57	513.190,202 647.930,111	11.82	57	513.190,202 647.930,111	58	513.175,333 647.930,061	14.869
58	513.175,333 647.930,061	59	513.164,543 647.927,586	11.07	59	513.164,543 647.927,586	1	513.154,481 647.926,16	10.163					

** Lungimile segmentelor sunt determinate în planul de proiecție Stereo 70 și sunt rotunjite la 1 milimetru.

*** Distanța dintre puncte este formată din segmente cumulate ce sunt mai mici decât valoarea 1 milimetru.



DATE DESPRE IMOBILUL NR. 3353

Oficiul de Cadastru și Publicitate Imobiliară SUCEAVA
Biroul de Cadastru și Publicitate Imobiliară Vatra Dornei

A. Partea I. Descrierea imobilului

TEREN Necunoscut

Adresa: Loc. Pilugani, Nr. 28, Jud. Suceava

Nr. Crt	Nr cadastral Nr. topografic	Suprafața* (mp)	Observații / Referințe
A1	30680	33.653	Sector cadastral:15 Teren imprejmuit;

Construcții

Crt	Nr cadastral Nr. topografic	Adresa	Observații / Referințe
A1.1	30680-C1	Loc. Pilugani, Nr. 28, Jud. Suceava	Nr. niveluri:1; S. construita la sol:125 mp; S. construita desfasurata:125 mp; casă
A1.2	30680-C2	Loc. Pilugani, Nr. 28, Jud. Suceava	Nr. niveluri:1; S. construita la sol:118 mp; S. construita desfasurata:128 mp; grajd
A1.3	30680	Loc. Pilugani, Nr. 28, Jud. Suceava	Nr. niveluri:1; S. construita la sol:120 mp; S. construita desfasurata:120 mp;
A1.4	30680	Loc. Pilugani, Nr. 28, Jud. Suceava	Nr. niveluri:1; S. construita la sol:31 mp; S. construita desfasurata:31 mp;
A1.5	30680	Loc. Pilugani, Nr. 28, Jud. Suceava	Nr. niveluri:1; S. construita la sol:27 mp; S. construita desfasurata:27 mp;
A1.6	30680	Loc. Pilugani, Nr. 28, Jud. Suceava	Nr. niveluri:1; S. construita la sol:43 mp; S. construita desfasurata:43 mp;
A1.7	30680	Loc. Pilugani, Nr. 28, Jud. Suceava	Nr. niveluri:1; S. construita la sol:74 mp; S. construita desfasurata:74 mp;

B. Partea II. Proprietari și acte

Inscrieri privitoare la dreptul de proprietate și alte drepturi reale	Referințe
1393 / 18/12/2003	
Hotarare Judecatoreasca nr. 1491, din 18/12/2003 emis de Judecătoria Vatra Dornei;	
B1	A1, A1.1, A1.2
Intabulare, drept de PROPRIETATE prin uzucapiune, dobandit prin Hotarare Judecatoreasca, cota actuala 1/1, cota initiala 1/1	
1) ȚIGANEA MARINELA	
OBSERVATII: (provenita din conversia CF 3173-Dorna Candrenilor)	
/	
Act Administrativ nr. 2981, din 31/03/2023 emis de PRIMARIA COMUNEI POIANA STAMPEI;	
B2	A1.3, A1.4, A1.5, A1.6, A1.7
Intabulare, drept de PROPRIETATE, dobandit prin Lege, cota actuala 1/1, cota initiala 1/1	
1) ȚIGANEA MARINELA	

C. Partea III. SARCINI

Inscrieri privind dezmembramintele dreptului de proprietate, drepturi reale de garanție și sarcini	Referințe
3370 / 17/10/2006	
Act Administrativ nr. 395, din 17/10/2006 emis de Reiffeisen Bank S.A.;	
C1	A1, A1.1, A1.2
Intabulare, drept de IPOTECA, Valoare:40000 RON asupra parcelei top. nr.485/2, dobandit prin Lege, cota actuala 1/1, cota initiala 1/1	
1) REIFFEISEN BANK S.A. BUCUREȘTI, CIF:99999999999999	
OBSERVATII: (provenita din conversia CF 3173-Dorna Candrenilor)	
C2	A1, A1.1, A1.2
se notează interdicția de înstrăinare și grevare, asupra parcelei top.nr. 485/2	
1) REIFFEISEN BANK S.A. BUCUREȘTI, CIF:99999999999999	
OBSERVATII: (provenita din conversia CF 3173-Dorna Candrenilor)	
5672 / 22/07/2008	
Inscris Sub Semnatura Privata nr. 217, din 21/07/2008 emis de Exec.bancar Rusu Cristian Silviu- Reiffeisen Bank;	
C3	A1, A1.1, A1.2
se notează Somația nr.217/21.07.2008 emisă de Exec.bancar Rusu Cristian Silviu-Reiffeisen Bank S.A., asupra parcelei top.nr.485/2	
OBSERVATII: (provenita din conversia CF 3173-Dorna Candrenilor)	
6291 / 18/08/2008	

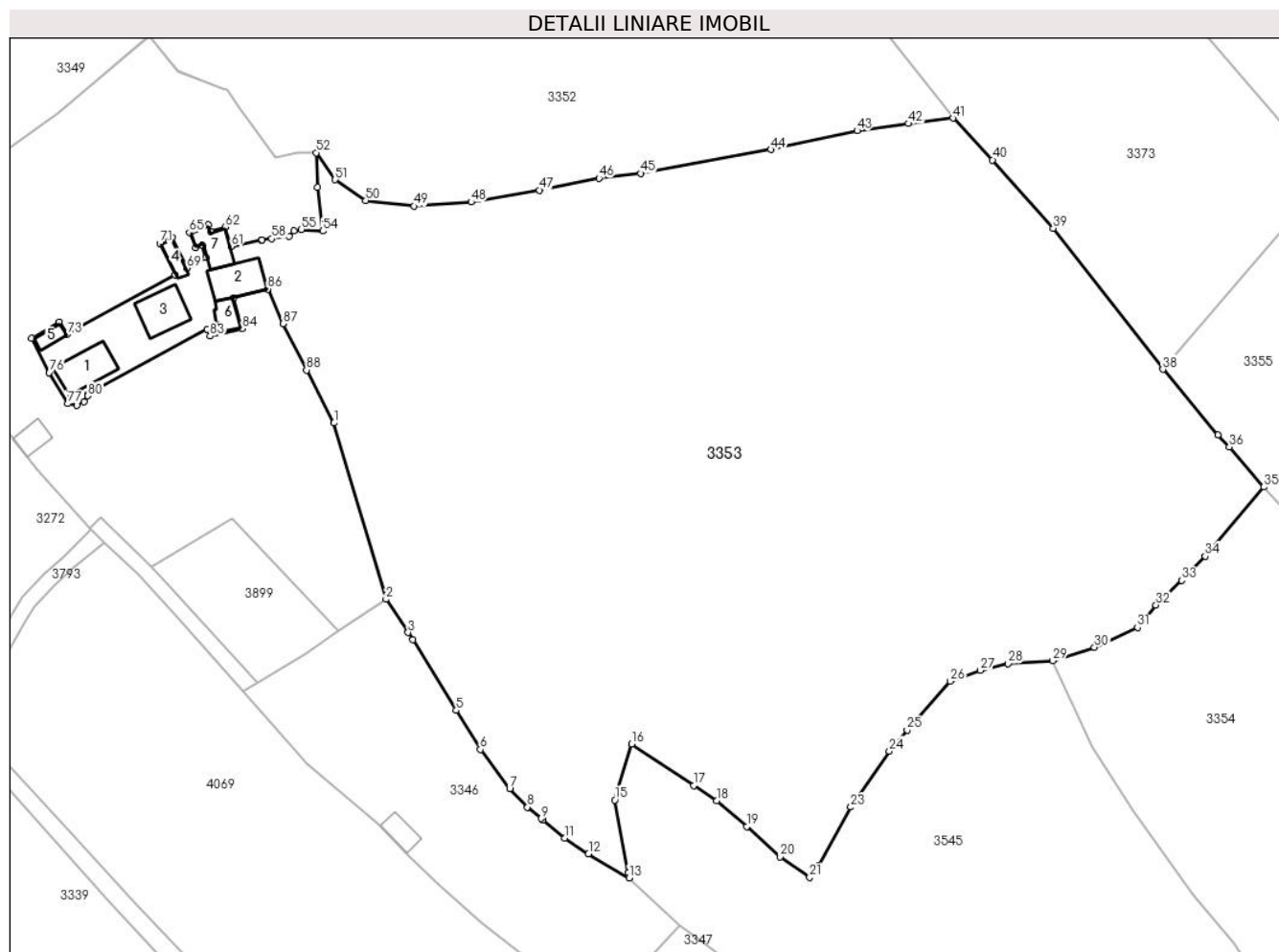
Inscrieri privind dezmembramintele dreptului de proprietate, drepturi reale de garanție și sarcini		Referințe
Inscris Sub Semnatura Privata nr. 278, din 05/08/2008 emis de Exec.bancar Rusu Cristian Silviu-Reiffeisen Bank;		
C4	se notează Somația nr.278/05.08.2008 a Exec.bancar Rusu Cristian Silviu-Reiffeisen Bank S.A., asupra parcelei top.nr.485/2 <i>OBSERVATII: (provenita din conversia CF 3173-Dorna Candrenilor)</i>	A1, A1.1, A1.2
11340 / 31/07/2015		
Ordonanta nr. 487/P/2013, din 08/07/2015 emis de Parchetul de pe lângă Tribunalul Suceava (proces-verbal de aplicare a sechestrului asigurator emis în dosarul nr. 487/P/2013 la data de 22.07.2015);		
C5	Intabulare, drept de IPOTECA LEGALA, Valoare:99624 LEI conform art. 253 alin. 4 din Codul de procedură penală, dobandit prin Lege, cota actuala 1/1, cota initiala 1/1 1) PARCHETUL DE PE LÂNGĂ TRIBUNALUL SUCEAVA , CIF:999999999999	A1, A1.1, A1.2
7284 / 16/05/2018		
Hotarare Judecatoreasca nr. 201, din 28/06/2017 emis de TRIBUNALUL SUCEAVA- SECTIA PENALA;		
C6	se notează menținerea sechestrului asigurator instituit prin Ordonanța nr.487/P/2013 din data de 08.07.2015 a Parchetului de pe lângă Tribunalul Suceava	A1, A1.1, A1.2
3410 / 10/03/2023		
Act Administrativ nr. A_EIS 1550, din 28/02/2023 emis de ANAF IASI;		
C7	Intabulare, drept de IPOTECA LEGALA, Valoare:346673 LEI, conform codului de procedură fiscală, dobandit prin Lege, cota actuala 1/1, cota initiala 1/1 1) ANAF IASI , CIF:999999999999	A1, A1.1, A1.2
17846 / 27/10/2023		
Hotarare Judecatoreasca nr. DOSAR 292/334/2017, din 13/02/2017 emis de JUDECATORIA VATRA DORNEI (INCUVIINTARE ; somatie nr 160/M/2017 din 17.10.2023, emis de MOROȘAN OANA-GEORGETA;act administrativ nr 1926 din 12.09.2023, emis de KRUK ROMANIA SRL);		
C8	Se noteaza urmarirea silita imobiliara la cererea formulata de creditoarea KRUK SA ,prin SCPEJ MOROSAN OANA GEORGETA si TUGUI CLAUDIA in dosar Executare 160/M/ 2017 pentru suma de 2966,37 lei , asa cum s-a dispus prin incheiere incuviintare executare silita din DOSAR 292/334/2017 emis de Judecatoria Vatra Dornei, la care se vor adauga cheltuieli executare silita,	A1, A1.1, A1.2

Anexa Nr. 1 La Partea I

Teren

Nr cadastral	Suprafața (mp)*	Observații / Referințe
30680	33.653	

* Suprafața este determinată în planul de proiecție Stereo 70.



Date referitoare la teren

Crt	Categorie folosință	Intravilan	Suprafața (mp)	Tarla	Parcelă	Nr. topo	Observații / Referințe
1	curți constructii	DA	1.148	-	-	-	nr.top.3049
2	faneata	NU	32.448	-	-	-	nr.top.485/2
3	faneata	DA	22	-	-	-	nr.top.3050/2
4	faneata	DA	35	-	-	-	

Date referitoare la construcții

Crt	Număr	Destinație construcție	Supraf. (mp)	Situație juridică	Observații / Referințe
A1.1	30680-C1	construcții de locuințe	125	Cu acte	Nr. niveluri:1; S. construita la sol:125 mp; S. construita desfasurata:125 mp; casă
A1.2	30680-C2	construcții anexa	Din acte: 128 Masurata: 118	Cu acte	Nr. niveluri:1; S. construita la sol:118 mp; S. construita desfasurata:128 mp; grajd
A1.3	30680	construcții de locuințe	120	Cu acte	Nr. niveluri:1; S. construita la sol:120 mp; S. construita desfasurata:120 mp;
A1.4	30680	construcții anexa	31	Cu acte	Nr. niveluri:1; S. construita la sol:31 mp; S. construita desfasurata:31 mp;
A1.5	30680	construcții anexa	27	Cu acte	Nr. niveluri:1; S. construita la sol:27 mp; S. construita desfasurata:27 mp;
A1.6	30680	construcții anexa	43	Cu acte	Nr. niveluri:1; S. construita la sol:43 mp; S. construita desfasurata:43 mp;
A1.7	30680	construcții anexa	74	Cu acte	Nr. niveluri:1; S. construita la sol:74 mp; S. construita desfasurata:74 mp;

Lungime Segmente

1) Valorile lungimilor segmentelor sunt obținute din proiecție în plan.

Punct început	X / Y	Punct sfârșit	X / Y	Lungime segment
1	513.211,976 647.795,139	2	513.225,62 647.748,861	48.24 7
4	513.232,675 647.738,279	5	513.244,062 647.719,713	21.78
7	513.258,111 647.699,166	8	513.262,783 647.694,323	6.729
10	513.266,877 647.690,912	11	513.272,53 647.686,201	7.359
13	513.289,438 647.675,796	14	513.289,197 647.677,208	1.432
16	513.290,154 647.710,886	17	513.306,411 647.699,991	19.57
19	513.320,331 647.689,222	20	513.329,086 647.681,306	11.80 3
22	513.339,01 647.678,96	23	513.347,709 647.694,342	17.67 1
25	513.362,494 647.714,56	26	513.373,739 647.727,402	17.06 9
28	513.388,989 647.732,016	29	513.400,718 647.732,756	11.75 2
31	513.422,98 647.741,487	32	513.427,803 647.747,365	7.603
34	513.440,806 647.760,138	35	513.456,124 647.778,349	23.79 7
37	513.444,124 647.792,008	38	513.429,617 647.809,215	22.50 6
40	513.384,922 647.864,174	41	513.374,498 647.875,106	15.10 5
43	513.349,364 647.871,838	44	513.326,737 647.866,885	23.16 3
46	513.281,575 647.859,382	47	513.265,925 647.856,235	15.96 3
49	513.233,039 647.852,034	50	513.220,255 647.853,556	12.87 4
52	513.207,293 647.866,064	53	513.207,696 647.857,04	9.033
55	513.203,371 647.845,928	56	513.201,469 647.845,613	1.928
58	513.195,631 647.843,501	59	513.193,133 647.843,245	2.511
61	513.184,957 647.841,471	62	513.183,409 647.846,574	5.333
64	513.178,914 647.847,207	65	513.174,023 647.845,114	5.32
67	513.177,438 647.841,832	68	513.178,382 647.838,56	3.405
70	513.169,46 647.843,785	71	513.166,224 647.842,209	3.599
73	513.141,908 647.818,417	74	513.139,832 647.821,713	3.895
76	513.137,197 647.808,359	77	513.142,068 647.800,186	9.514
79	513.146,387 647.800,664	80	513.147,354 647.802,244	1.852
82	513.178,692 647.819,805	83	513.179,412 647.817,943	1.996
85	513.185,69 647.827,965	86	513.194,571 647.830,259	9.172
2	513.225,62 647.748,861	3	513.231,438 647.740,135	10.48 8
5	513.244,062 647.719,713	6	513.250,375 647.709,439	12.05 9
8	513.262,783 647.694,323	9	513.266,343 647.691,357	4.634
11	513.272,53 647.686,201	12	513.278,796 647.682,101	7.488
14	513.289,197 647.677,208	15	513.285,688 647.696,198	19.31 1
17	513.306,411 647.699,991	18	513.312,431 647.696,06	7.19
20	513.329,086 647.681,306	21	513.336,858 647.675,905	9.464
23	513.347,709 647.694,342	24	513.357,788 647.709,06	17.83 8
26	513.373,739 647.727,402	27	513.381,723 647.730,208	8.463
29	513.400,718 647.732,756	30	513.411,676 647.736,287	11.51 3
32	513.427,803 647.747,365	33	513.434,556 647.753,81	9.335
35	513.456,124 647.778,349	36	513.447,057 647.788,883	13.89 9
38	513.429,617 647.809,215	39	513.400,852 647.846,267	46.90 7
41	513.374,498 647.875,106	42	513.362,791 647.873,696	11.79 2
44	513.326,737 647.866,885	45	513.292,462 647.860,621	34.84 3
47	513.265,925 647.856,235	48	513.248,019 647.853,101	18.17 8
50	513.220,255 647.853,556	51	513.212,276 647.858,991	9.654
53	513.207,696 647.857,04	54	513.209,017 647.845,508	11.60 7
56	513.201,469 647.845,613	57	513.200,119 647.844,21	1.947
59	513.193,133 647.843,245	60	513.192,92 647.843,199	0.218
62	513.183,409 647.846,574	63	513.179,627 647.845,323	3.984
65	513.174,023 647.845,114	66	513.175,557 647.841,127	4.272
68	513.178,382 647.838,56	69	513.173,371 647.835,793	5.724
71	513.166,224 647.842,209	72	513.170,201 647.834,042	9.084
74	513.139,832 647.821,713	75	513.132,553 647.817,36	8.481
77	513.142,068 647.800,186	78	513.144,419 647.799,712	2.398
80	513.147,354 647.802,244	81	513.147,241 647.802,647	0.419
83	513.179,412 647.817,943	84	513.187,892 647.819,904	8.704
86	513.194,571 647.830,259	87	513.198,535 647.821,16	9.925
3	513.231,438 647.740,135	4	513.232,675 647.738,279	2.23
6	513.250,375 647.709,439	7	513.258,111 647.699,166	12.86
9	513.266,343 647.691,357	10	513.266,877 647.690,912	0.695
12	513.278,796 647.682,101	13	513.289,438 647.675,796	12.37
15	513.285,688 647.696,198	16	513.290,154 647.710,886	15.35 2
18	513.312,431 647.696,06	19	513.320,331 647.689,222	10.44 8
21	513.336,858 647.675,905	22	513.339,01 647.678,96	3.737
24	513.357,788 647.709,06	25	513.362,494 647.714,56	7.239
27	513.381,723 647.730,208	28	513.388,989 647.732,016	7.488
30	513.411,676 647.736,287	31	513.422,98 647.741,487	12.44 3
33	513.434,556 647.753,81	34	513.440,806 647.760,138	8.894
36	513.447,057 647.788,883	37	513.444,124 647.792,008	4.286
39	513.400,852 647.846,267	40	513.384,922 647.864,174	23.96 7
42	513.362,791 647.873,696	43	513.349,364 647.871,838	13.55 5
45	513.292,462 647.860,621	46	513.281,575 647.859,382	10.95 7
48	513.248,019 647.853,101	49	513.233,039 647.852,034	15.01 8
51	513.212,276 647.858,991	52	513.207,293 647.866,064	8.652
54	513.209,017 647.845,508	55	513.203,371 647.845,928	5.662
57	513.200,119 647.844,21	58	513.195,631 647.843,501	4.544
60	513.192,92 647.843,199	61	513.184,957 647.841,471	8.148
63	513.179,627 647.845,323	64	513.178,914 647.847,207	2.014
66	513.175,557 647.841,127	67	513.177,438 647.841,832	2.009
69	513.173,371 647.835,793	70	513.169,46 647.843,785	8.898
72	513.170,201 647.834,042	73	513.141,908 647.818,417	32.32 1
75	513.132,553 647.817,36	76	513.137,197 647.808,359	10.12 8
78	513.144,419 647.799,712	79	513.146,387 647.800,664	2.186
81	513.147,241 647.802,647	82	513.178,692 647.819,805	35.82 7
84	513.187,892 647.819,904	85	513.185,69 647.827,965	8.356
87	513.198,535 647.821,16	88	513.204,743 647.809,019	13.63 6

Punct început	X / Y	Punct sfârşit	X / Y	Lungime segment
88	513.204,743 647.809,019	1	513.211,976 647.795,139	15.652

** Lungimile segmentelor sunt determinate în planul de proiecție Stereo 70 și sunt rotunjite la 1 milimetru.

*** Distanța dintre puncte este formată din segmente cumulate ce sunt mai mici decât valoarea 1 milimetru.

**DATE DESPRE IMOBILUL NR. 3354**

Oficiul de Cadastru și Publicitate Imobiliară SUCEAVA
Biroul de Cadastru și Publicitate Imobiliară Vatra Dornei

A. Partea I. Descrierea imobilului

Nr. CF vechi:1324, 765 (CFE 34133), 765
(CFE 34135), 1324

Nr. topografic:3017/19parte, 3017/23,
3298/16, 2017/12parte

TEREN Necunoscut

Adresa: Loc. Pilugani, Str Andrieni, Jud. Suceava

Nr. Crt	Nr cadastral Nr. topografic	Suprafața* (mp)	Observații / Referințe
A1		57.211	Sector cadastral:15 Teren imprejmuit; Top. 3017/19parte (CF 1324 Dorna Candrenilor);Top3017/23 (CF 765 Dorna Candrenilor- CFE 34133 Poiana Stampei);Top.3298/160(CF 765 Dorna Candrenilor- CFE 34135 Poiana Stampei); Top. 3017/12parte- (CF 1324 Dorna Candrenilor)

B. Partea II. Proprietari și acte

Inscrieri privitoare la dreptul de proprietate și alte drepturi reale		Referințe
/		
Act Normativ nr. 7, din 13/03/1996 emis de PARLAMENTUL ROMANIEI;		
B1	Intabulare, drept de PROPRIETATE, dobândit prin Lege, cota actuala 1/1, cota initiala 1/1 1) NEIDENTIFICAT NEIDENTIFICAT	A1
Act Administrativ nr. 776, din 27/01/2023 emis de PRIMARIA COMUNEI POIANA STAMPEI;		
B2	SE NOTEAZA POSESIA FAPTICA IN FAVOAREA LUI 1) TIGANEA GHEORGHE 2) TIGANEA MARINELA	A1

C. Partea III. SARCINI .

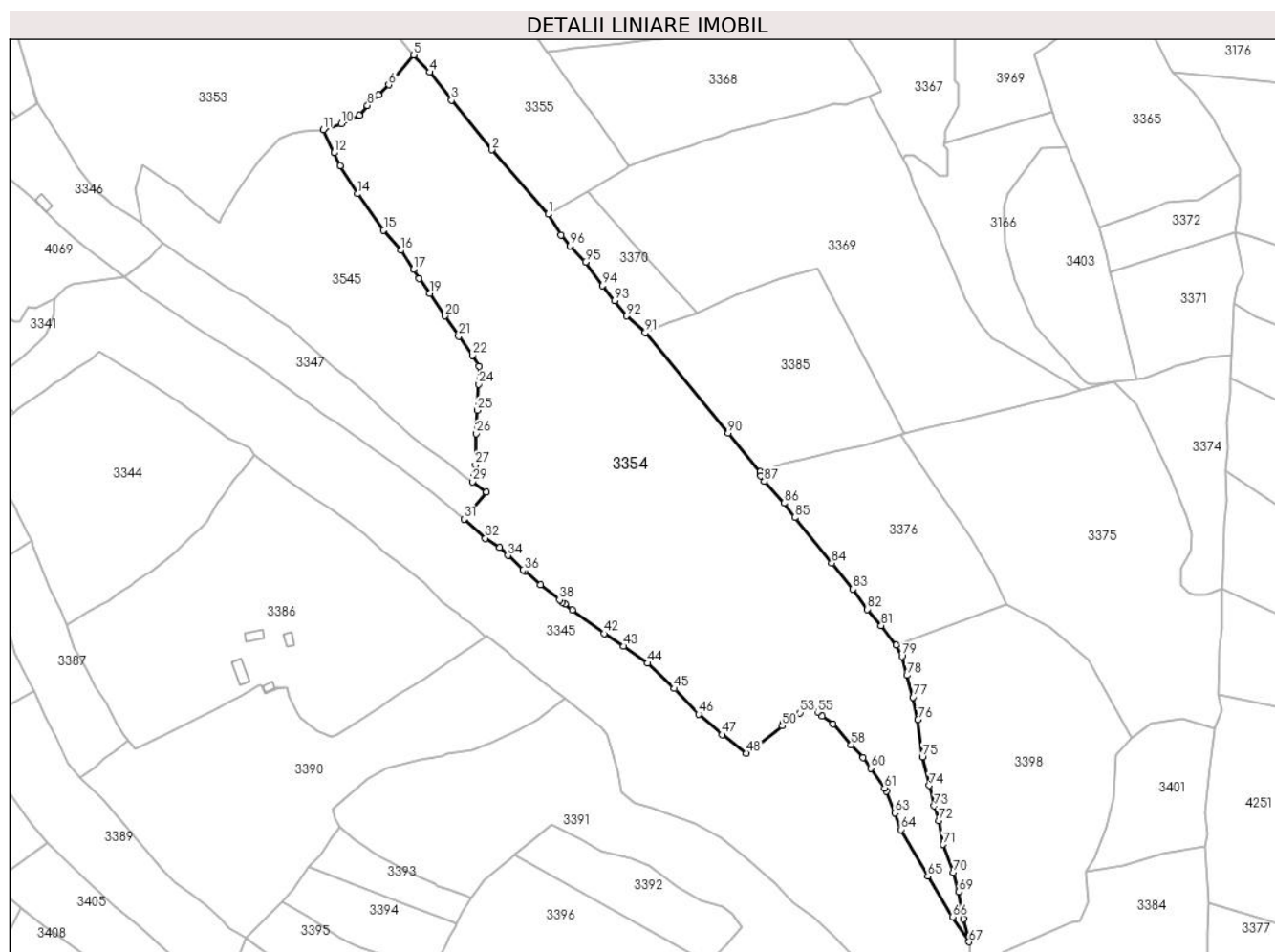
Inscrieri privind dezmembramintele dreptului de proprietate, drepturi reale de garanție și sarcini	Referințe
NU SUNT	

Anexa Nr. 1 La Partea I

Teren

Nr cadastral	Suprafața (mp)*	Observații / Referințe
	57.211	Top. 3017/19parte (CF 1324 Dorna Candrenilor);Top3017/23 (CF 765 Dorna Candrenilor- CFE 34133 Poiana Stampei);Top.3298/160(CF 765 Dorna Candrenilor-CFE 34135 Poiana Stampei); Top. 3017/12parte- (CF 1324 Dorna Candrenilor)

* Suprafața este determinată în planul de proiecție Stereo 70.



Date referitoare la teren

Crt	Categorie folosință	Intravilan	Suprafața (mp)	Tarla	Parcelă	Nr. topo	Observații / Referințe
1	pasune	NU	57.204	-	-	3017/19parte , 3017/23, 3298/16, 2017/12parte	
2	pasune	DA	7	-	-	3017/19parte , 3017/23, 3298/16, 2017/12parte	

Lungime Segmente

1) Valorile lungimilor segmentelor sunt obținute din proiecție în plan.

Punct început	X / Y	Punct sfârșit	X / Y	Lungime segment	Punct început	X / Y	Punct sfârșit	X / Y	Lungime segment	Punct început	X / Y	Punct sfârșit	X / Y	Lungime segment
1	513.538,487 647.680,862	2	513.503,914 647.720,243	52.40 4	2	513.503,914 647.720,243	3	513.479,229 647.750,733	39.23	3	513.479,229 647.750,733	4	513.465,861 647.767,846	21.71 5
4	513.465,861 647.767,846	5	513.456,124 647.778,349	14.32 2	5	513.456,124 647.778,349	6	513.440,806 647.760,138	23.79 7	6	513.440,806 647.760,138	7	513.434,556 647.753,81	8.894

Punct început	X / Y	Punct sfârșit	X / Y	Lungime segment	Punct început	X / Y	Punct sfârșit	X / Y	Lungime segment	Punct început	X / Y	Punct sfârșit	X / Y	Lungime segment
7	513.434,556 647.753,81	8	513.427,803 647.747,365	9.335	8	513.427,803 647.747,365	9	513.422,98 647.741,487	7.603	9	513.422,98 647.741,487	10	513.411,676 647.736,287	12.443
10	513.411,676 647.736,287	11	513.400,718 647.732,756	11.513	11	513.400,718 647.732,756	12	513.407,267 647.718,479	15.707	12	513.407,267 647.718,479	13	513.411,03 647.710,332	8.974
13	513.411,03 647.710,332	14	513.421,799 647.693,341	20.116	14	513.421,799 647.693,341	15	513.437,739 647.671,14	27.331	15	513.437,739 647.671,14	16	513.448,128 647.658,771	16.153
16	513.448,128 647.658,771	17	513.456,051 647.647,075	14.127	17	513.456,051 647.647,075	18	513.459,4 647.641,448	6.548	18	513.459,4 647.641,448	19	513.466,007 647.632,363	11.233
19	513.466,007 647.632,363	20	513.475,355 647.618,59	16.646	20	513.475,355 647.618,59	21	513.483,662 647.606,157	14.953	21	513.483,662 647.606,157	22	513.492,055 647.594,513	14.354
22	513.492,055 647.594,513	23	513.496,035 647.587,856	7.756	23	513.496,035 647.587,856	24	513.495,912 647.576,753	11.104	24	513.495,912 647.576,753	25	513.495,004 647.560,803	15.976
25	513.495,004 647.560,803	26	513.494,352 647.546,477	14.341	26	513.494,352 647.546,477	27	513.493,909 647.527,356	19.126	27	513.493,909 647.527,356	28	513.493,237 647.521,819	5.578
28	513.493,237 647.521,819	29	513.492,038 647.517,054	4.914	29	513.492,038 647.517,054	30	513.500,526 647.510,855	10.511	30	513.500,526 647.510,855	31	513.486,925 647.494,167	21.529
31	513.486,925 647.494,167	32	513.500,044 647.482,447	17.592	32	513.500,044 647.482,447	33	513.508,821 647.476,66	10.513	33	513.508,821 647.476,66	34	513.513,77 647.471,896	6.869
34	513.513,77 647.471,896	35	513.523,196 647.463,233	12.802	35	513.523,196 647.463,233	36	513.524,068 647.462,432	1.184	36	513.524,068 647.462,432	37	513.533,602 647.454,035	12.705
37	513.533,602 647.454,035	38	513.545,405 647.444,807	14.982	38	513.545,405 647.444,807	39	513.547,186 647.443,385	2.279	39	513.547,186 647.443,385	40	513.548,708 647.442,17	1.947
40	513.548,708 647.442,17	41	513.553,197 647.438,588	5.743	41	513.553,197 647.438,588	42	513.572,704 647.424,072	24.315	42	513.572,704 647.424,072	43	513.584,784 647.416,349	14.338
43	513.584,784 647.416,349	44	513.599,291 647.405,902	17.877	44	513.599,291 647.405,902	45	513.615,728 647.390,406	22.59	45	513.615,728 647.390,406	46	513.630,625 647.374,782	21.588
46	513.630,625 647.374,782	47	513.645,032 647.362,256	19.091	47	513.645,032 647.362,256	48	513.659,839 647.350,804	18.719	48	513.659,839 647.350,804	49	513.665,251 647.354,441	6.521
49	513.665,251 647.354,441	50	513.681,826 647.367,628	21.181	50	513.681,826 647.367,628	51	513.682,373 647.369,572	2.019	51	513.682,373 647.369,572	52	513.687,24 647.373,202	6.072
52	513.687,24 647.373,202	53	513.692,634 647.375,514	5.869	53	513.692,634 647.375,514	54	513.699,57 647.379,124	7.819	54	513.699,57 647.379,124	55	513.703,626 647.376,021	5.107
55	513.703,626 647.376,021	56	513.706,303 647.373,709	3.537	56	513.706,303 647.373,709	57	513.712,792 647.368,7	8.197	57	513.712,792 647.368,7	58	513.723,992 647.355,935	16.982
58	513.723,992 647.355,935	59	513.731,399 647.348,251	10.673	59	513.731,399 647.348,251	60	513.736,073 647.341,637	8.099	60	513.736,073 647.341,637	61	513.744,469 647.329,517	14.744
61	513.744,469 647.329,517	62	513.745,658 647.327,418	2.412	62	513.745,658 647.327,418	63	513.750,648 647.314,229	14.101	63	513.750,648 647.314,229	64	513.754,569 647.304,049	10.909
64	513.754,569 647.304,049	65	513.770,9 647.275,511	32.88	65	513.770,9 647.275,511	66	513.786,024 647.250,664	29.088	66	513.786,024 647.250,664	67	513.796,157 647.235,314	18.393
67	513.796,157 647.235,314	68	513.792,883 647.249,527	14.585	68	513.792,883 647.249,527	69	513.789,977 647.265,992	16.719	69	513.789,977 647.265,992	70	513.786,44 647.277,656	12.188
70	513.786,44 647.277,656	71	513.780,296 647.294,959	18.361	71	513.780,296 647.294,959	72	513.777,675 647.309,537	14.812	72	513.777,675 647.309,537	73	513.774,885 647.318,555	9.44
73	513.774,885 647.318,555	74	513.771,811 647.331,139	12.954	74	513.771,811 647.331,139	75	513.767,651 647.348,708	18.055	75	513.767,651 647.348,708	76	513.764,963 647.371,417	22.868
76	513.764,963 647.371,417	77	513.761,991 647.385,17	14.07	77	513.761,991 647.385,17	78	513.758,162 647.398,488	13.858	78	513.758,162 647.398,488	79	513.755,028 647.410,242	12.165
79	513.755,028 647.410,242	80	513.751,653 647.417,098	7.642	80	513.751,653 647.417,098	81	513.742,413 647.429,023	15.086	81	513.742,413 647.429,023	82	513.733,89 647.438,934	13.072
82	513.733,89 647.438,934	83	513.725,106 647.451,344	15.204	83	513.725,106 647.451,344	84	513.712,079 647.467,266	20.572	84	513.712,079 647.467,266	85	513.689,499 647.495,178	35.902
85	513.689,499 647.495,178	86	513.682,858 647.504,015	11.054	86	513.682,858 647.504,015	87	513.670,809 647.517,297	17.933	87	513.670,809 647.517,297	88	513.668,664 647.520,469	3.829
88	513.668,664 647.520,469	89	513.668,138 647.523,067	2.651	89	513.668,138 647.523,067	90	513.648,672 647.547,0	30.85	90	513.648,672 647.547,0	91	513.597,958 647.608,339	79.589
91	513.597,958 647.608,339	92	513.586,309 647.618,621	15.538	92	513.586,309 647.618,621	93	513.579,212 647.627,936	11.711	93	513.579,212 647.627,936	94	513.571,729 647.637,208	11.915
94	513.571,729 647.637,208	95	513.561,234 647.651,48	17.715	95	513.561,234 647.651,48	96	513.551,79 647.661,551	13.806	96	513.551,79 647.661,551	97	513.546,404 647.668,123	8.497
97	513.546,404 647.668,123	1	513.538,487 647.680,862	14.999										

** Lungimile segmentelor sunt determinate în planul de proiecție Stereo 70 și sunt rotunjite la 1 milimetru.

*** Distanța dintre puncte este formată din segmente cumulate ce sunt mai mici decât valoarea 1 milimetru.

**DATE DESPRE IMOBILUL NR. 3355**

Oficiul de Cadastru și Publicitate Imobiliară SUCEAVA
Biroul de Cadastru și Publicitate Imobiliară Vatra Dornei

A. Partea I. Descrierea imobilului

Nr. CF vechi: CF 1797 Dorna Candrenilor,
CFE 34572 Poiana Stampei
Nr. topografic: 3017/6parte

TEREN Extravilan

Adresa: Jud. Suceava

Nr. Crt	Nr cadastral Nr. topografic	Suprafața* (mp)	Observații / Referințe
A1		11.360	Sector cadastral: 15 Teren împrejmuit; Top. 3017/6parte (CF 1797 Dorna Candrenilor - CFE 34572 Poiana Stampei)

B. Partea II. Proprietari și acte

Inscrieri privitoare la dreptul de proprietate și alte drepturi reale		Referințe
/		
Act Normativ nr. 7, din 13/03/1996 emis de PARLAMENTUL ROMANIEI;		
B1	Intabulare, drept de PROPRIETATE, dobândit prin Lege, cota actuala 1/1, cota initiala 1/1 1) NEIDENTIFICAT NEIDENTIFICAT	A1
Act Administrativ nr. 7997, din 13/10/2022 emis de PRIMARIA COMUNEI POIANA STAMPEI;		
B2	SE NOTEAZA POSESIA FAPTICA IN FAVOAREA LUI 1) TODAȘCĂ MARIANA	A1

C. Partea III. SARCINI .

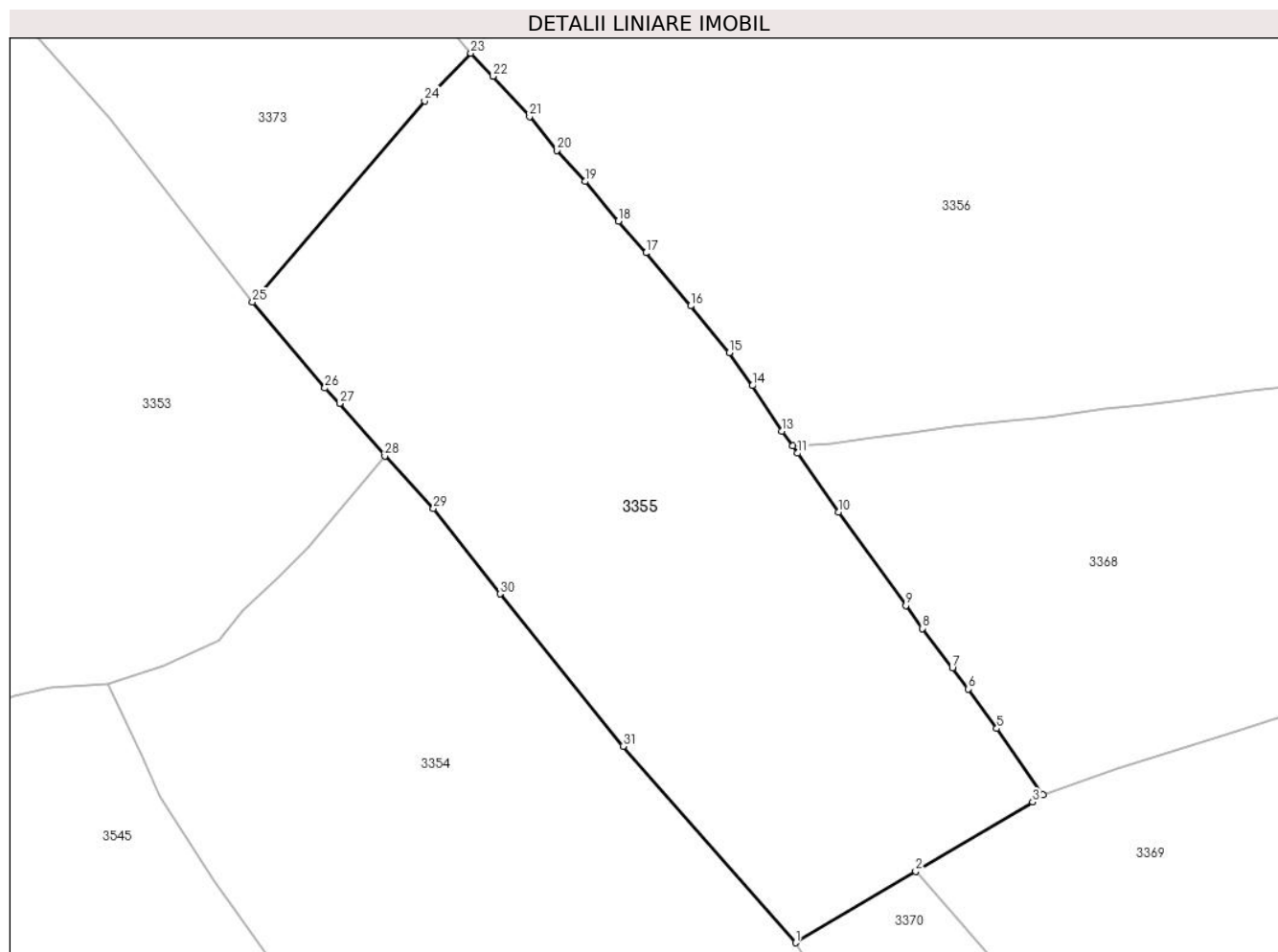
Inscrieri privind dezmembramintele dreptului de proprietate, drepturi reale de garanție și sarcini	Referințe
NU SUNT	

Anexa Nr. 1 La Partea I

Teren

Nr cadastral	Suprafața (mp)*	Observații / Referințe
	11.360	Top.3017/6parte (CF 1797 Dorna Candrenilor- CFE 34572 Poiana Stampei)

* Suprafața este determinată în planul de proiecție Stereo 70.



Date referitoare la teren

Crt	Categorie folosință	Intravilan	Suprafața (mp)	Tarla	Parcelă	Nr. topo	Observații / Referințe
1	faneata	NU	11.360	-	-	3017/6parte	

Lungime Segmente

1) Valorile lungimilor segmentelor sunt obținute din proiecție în plan.

Punct început	X / Y	Punct sfârșit	X / Y	Lungime segment (** (m)
1	513.538,487 647.680,862	2	513.562,561 647.695,161	28.0
3	513.585,976 647.709,068	4	513.588,028 647.710,482	2.492
5	513.578,792 647.723,767	6	513.573,113 647.731,664	9.727
7	513.569,903 647.735,928	8	513.563,853 647.743,835	9.956
9	513.560,578 647.748,431	10	513.547,141 647.767,169	23.058

Punct început	X / Y	Punct sfârșit	X / Y	Lungime segment (** (m)
2	513.562,561 647.695,161	3	513.585,976 647.709,068	27.234
4	513.588,028 647.710,482	5	513.578,792 647.723,767	16.18
6	513.573,113 647.731,664	7	513.569,903 647.735,928	5.337
8	513.563,853 647.743,835	9	513.560,578 647.748,431	5.643
10	513.547,141 647.767,169	11	513.538,884 647.778,943	14.381

Punct început	X / Y	Punct sfârșit	X / Y	Lungime segment (** (m)
11	513.538,884 647.778,943	12	513.537,916 647.780,366	1.721
13	513.535,711 647.783,357	14	513.529,815 647.792,463	10.848
15	513.525,216 647.799,069	16	513.517,438 647.808,452	12.188
17	513.508,486 647.819,07	18	513.502,988 647.825,441	8.415
19	513.496,291 647.833,363	20	513.490,582 647.839,625	8.474
21	513.485,13 647.846,37	22	513.477,844 647.854,461	10.888
23	513.473,384 647.859,062	24	513.464,13 647.849,523	13.29
25	513.429,617 647.809,215	26	513.444,124 647.792,008	22.506
27	513.447,057 647.788,883	28	513.456,124 647.778,349	13.899
29	513.465,861 647.767,846	30	513.479,229 647.750,733	21.715
31	513.503,914 647.720,243	1	513.538,487 647.680,862	52.404

Punct început	X / Y	Punct sfârșit	X / Y	Lungime segment (** (m)
12	513.537,916 647.780,366	13	513.535,711 647.783,357	3.716
14	513.529,815 647.792,463	15	513.525,216 647.799,069	8.049
16	513.517,438 647.808,452	17	513.508,486 647.819,07	13.888
18	513.502,988 647.825,441	19	513.496,291 647.833,363	10.373
20	513.490,582 647.839,625	21	513.485,13 647.846,37	8.673
22	513.477,844 647.854,461	23	513.473,384 647.859,062	6.408
24	513.464,13 647.849,523	25	513.429,617 647.809,215	53.065
26	513.444,124 647.792,008	27	513.447,057 647.788,883	4.286
28	513.456,124 647.778,349	29	513.465,861 647.767,846	14.322
30	513.479,229 647.750,733	31	513.503,914 647.720,243	39.23

** Lungimile segmentelor sunt determinate în planul de proiecție Stereo 70 și sunt rotunjite la 1 milimetru.

*** Distanța dintre puncte este formată din segmente cumulate ce sunt mai mici decât valoarea 1 milimetru.

**DATE DESPRE IMOBILUL NR. 3356**

Oficiul de Cadastru și Publicitate Imobiliară SUCEAVA
Biroul de Cadastru și Publicitate Imobiliară Vatra Dornei

A. Partea I. Descrierea imobilului

Nr. CF vechi: CF 1797 Dorna Candrenilor(
CFE 34572 Poiana Stampei); 542 (CFE
33937 Poiana Stampei)

Nr. topografic: 3017/6parte, 3017/8parte

TEREN Necunoscut

Adresa: Loc. Pilugani, Str Andrieni, Nr. 29, Jud. Suceava

Nr. Crt	Nr cadastral Nr. topografic	Suprafața* (mp)	Observații / Referințe
A1		24.826	Sector cadastral: 15 Teren neimprejmuit; Top. 3017/6parte (CF 1797 Dorna Candrenilor- CFE 34572 Poiana Stampei); Top. 3017/8parte (CF 542 Dorna Candrenilor- CFE 33937 Poiana Stampei)

Construcții

Crt	Nr cadastral Nr. topografic	Adresa	Observații / Referințe
A1.1		Loc. Pilugani, Str Andrieni, Nr. 29, Jud. Suceava	Nr. niveluri: 1; S. construita la sol: 80 mp; S. construita desfasurata: 80 mp;
A1.2		Loc. Pilugani, Str Andrieni, Nr. 29, Jud. Suceava	Nr. niveluri: 1; S. construita la sol: 52 mp; S. construita desfasurata: 52 mp;
A1.3		Loc. Pilugani, Str Andrieni, Nr. 29, Jud. Suceava	Nr. niveluri: 1; S. construita la sol: 25 mp; S. construita desfasurata: 25 mp;

B. Partea II. Proprietari și acte

Inscrieri privitoare la dreptul de proprietate și alte drepturi reale		Referințe
/		
Act Notarial nr. 14, din 06/02/2001 emis de BNP NICULINA VASILUT;		
B1	Intabulare, drept de PROPRIETATE, dobandit prin Succesiune, cota actuala 1/1, cota initiala 1/1 1) TODAȘCĂ MODEST , LIPSA CNP	A1, A1.1, A1.2, A1.3

C. Partea III. SARCINI .

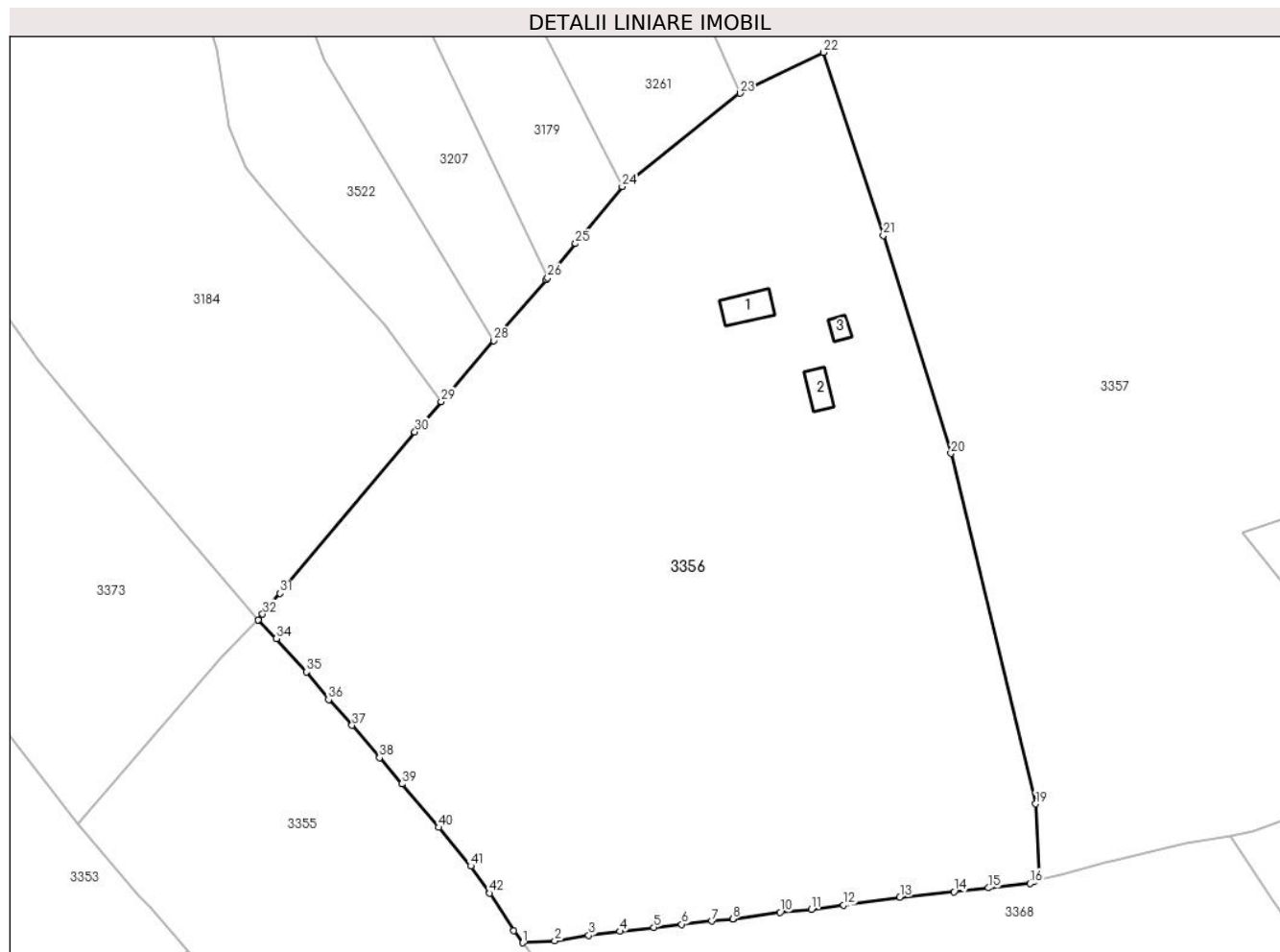
Inscrieri privind dezmembramintele dreptului de proprietate, drepturi reale de garanție și sarcini	Referințe
NU SUNT	

Anexa Nr. 1 La Partea I

Teren

Nr cadastral	Suprafața (mp)*	Observații / Referințe
	24.826	Top.3017/6parte (CF 1797 Dorna Candrenilor- CFE 34572 Poiana Stampei); Top. 3017/8parte (CF 542 Dorna Candrenilor- CFE 33937 Poiana Stampei)

* Suprafața este determinată în planul de proiecție Stereo 70.



Date referitoare la teren

Crt	Categorie folosință	Intra vilan	Suprafața (mp)	Tarla	Parcelă	Nr. topo	Observații / Referințe
1	curți constructii	DA	630	-	-	3017/6parte, 3017/8parte	
2	faneata	DA	13.171	-	-	3017/6parte, 3017/8parte	
3	faneata	NU	11.025	-	-	3017/6parte, 3017/8parte	

Date referitoare la construcții

Crt	Număr	Destinație construcție	Supraf. (mp)	Situație juridică	Observații / Referințe
A1.1		construcții de locuințe	80	Cu acte	Nr. niveluri:1; S. construita la sol:80 mp; S. construita desfasurata:80 mp;
A1.2		construcții anexa	52	Cu acte	Nr. niveluri:1; S. construita la sol:52 mp; S. construita desfasurata:52 mp;
A1.3		construcții anexa	25	Cu acte	Nr. niveluri:1; S. construita la sol:25 mp; S. construita desfasurata:25 mp;

Lungime Segmente

1) Valorile lungimilor segmentelor sunt obținute din proiecție în plan.

Punct început	X / Y	Punct sfârșit	X / Y	Lungime segment
1	513.537,916 647.780,366	2	513.545,675 647.780,863	7.775
4	513.561,606 647.783,134	5	513.569,834 647.784,119	8.287
7	513.583,954 647.785,659	8	513.589,023 647.786,151	5.093
10	513.600,606 647.787,786	11	513.608,24 647.788,528	7.67
13	513.629,756 647.791,5	14	513.642,999 647.792,824	13.309
16	513.661,491 647.794,807	17	513.662,434 647.795,251	1.042
19	513.662,864 647.814,206	20	513.642,223 647.899,599	87.852
22	513.611,1 647.997,291	23	513.590,819 647.987,34	22.591
25	513.550,752 647.950,695	26	513.543,939 647.942,346	10.776
28	513.530,784 647.927,063	29	513.517,998 647.912,233	19.581
31	513.478,781 647.865,522	32	513.474,516 647.860,417	6.652
34	513.477,844 647.854,461	35	513.485,13 647.846,37	10.888
37	513.496,291 647.833,363	38	513.502,988 647.825,441	10.373
40	513.517,438 647.808,452	41	513.525,216 647.799,069	12.188
43	513.535,711 647.783,357	1	513.537,916 647.780,366	3.716

Punct început	X / Y	Punct sfârșit	X / Y	Lungime segment
2	513.545,675 647.780,863	3	513.553,933 647.782,17	8.361
5	513.569,834 647.784,119	6	513.576,616 647.784,845	6.821
8	513.589,023 647.786,151	9	513.589,133 647.786,162	0.111
11	513.608,24 647.788,528	12	513.616,1 647.789,572	7.929
14	513.642,999 647.792,824	15	513.651,355 647.793,72	8.404
17	513.662,434 647.795,251	18	513.663,745 647.795,869	1.449
20	513.642,223 647.899,599	21	513.625,747 647.952,717	55.615
23	513.590,819 647.987,34	24	513.562,096 647.964,598	36.636
26	513.543,939 647.942,346	27	513.543,57 647.941,893	0.584
29	513.517,998 647.912,233	30	513.511,605 647.904,817	9.791
32	513.474,516 647.860,417	33	513.473,384 647.859,062	1.766
35	513.485,13 647.846,37	36	513.490,582 647.839,625	8.673
38	513.502,988 647.825,441	39	513.508,486 647.819,07	8.415
41	513.525,216 647.799,069	42	513.529,815 647.792,463	8.049

Punct început	X / Y	Punct sfârșit	X / Y	Lungime segment
3	513.553,933 647.782,17	4	513.561,606 647.783,134	7.733
6	513.576,616 647.784,845	7	513.583,954 647.785,659	7.383
9	513.589,133 647.786,162	10	513.600,606 647.787,786	11.587
12	513.616,1 647.789,572	13	513.629,756 647.791,5	13.791
15	513.651,355 647.793,72	16	513.661,491 647.794,807	10.194
18	513.663,745 647.795,869	19	513.662,864 647.814,206	18.358
21	513.625,747 647.952,717	22	513.611,1 647.997,291	46.919
24	513.562,096 647.964,598	25	513.550,752 647.950,695	17.944
27	513.543,57 647.941,893	28	513.530,784 647.927,063	19.581
30	513.511,605 647.904,817	31	513.478,781 647.865,522	51.201
33	513.473,384 647.859,062	34	513.477,844 647.854,461	6.408
36	513.490,582 647.839,625	37	513.496,291 647.833,363	8.474
39	513.508,486 647.819,07	40	513.517,438 647.808,452	13.888
42	513.529,815 647.792,463	43	513.535,711 647.783,357	10.848

** Lungimile segmentelor sunt determinate în planul de proiecție Stereo 70 și sunt rotunjite la 1 milimetru.

*** Distanța dintre puncte este formată din segmente cumulate ce sunt mai mici decât valoarea 1 milimetru.

**DATE DESPRE IMOBILUL NR. 3357**

Oficiul de Cadastru și Publicitate Imobiliară SUCEAVA
Biroul de Cadastru și Publicitate Imobiliară Vatra Dornei

A. Partea I. Descrierea imobilului

Nr. CF vechi: CF 542 Dorna Candrenilor, CFE
33937 Poiana Stampei
Nr. topografic: 3017/8parte

TEREN Necunoscut

Adresa: Loc. Praleni, Jud. Suceava

Nr. Crt	Nr cadastral Nr. topografic	Suprafața* (mp)	Observații / Referințe
A1		32.000	Sector cadastral: 15 Teren neimprejmuit; Top. 3017/8parte, CF 542 Dorna candrenilor, CFE 33937 Poiana Stampei

B. Partea II. Proprietari și acte

Inscrieri privitoare la dreptul de proprietate și alte drepturi reale		Referințe
/		
Act Normativ nr. 7, din 13/03/1996 emis de PARLAMENTUL ROMANIEI;		
B1	Intabulare, drept de PROPRIETATE, dobandit prin Lege, cota actuala 1/1, cota initiala 1/1 1) NEIDENTIFICAT NEIDENTIFICAT	A1
Act Administrativ nr. 9172, din 22/11/2022 emis de PRIMARIA COMUNEI POIANA STAMPEI;		
B2	SE NOTEAZA POSESIA FAPTICA IN FAVOAREA LUI 1) PRALEA GHEORGHE 2) PRALEA IOANA	A1

C. Partea III. SARCINI .

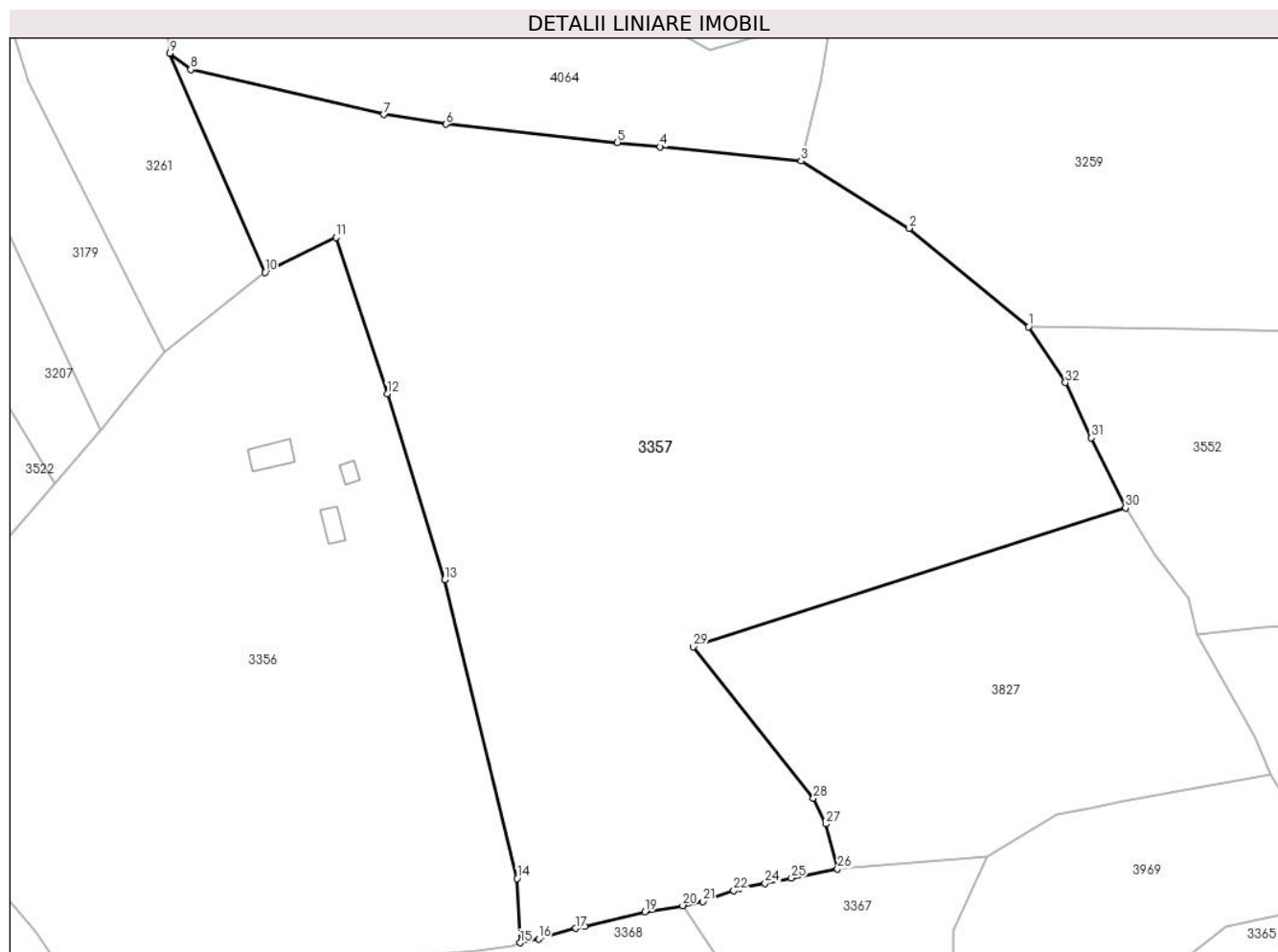
Inscrieri privind dezmembramintele dreptului de proprietate, drepturi reale de garanție și sarcini	Referințe
NU SUNT	

Anexa Nr. 1 La Partea I

Teren

Nr cadastral	Suprafața (mp)*	Observații / Referințe
	32.000	Top. 3017/8parte, CF 542 Dorna candrenilor, CFE 33937 Poiana Stampei

* Suprafața este determinată în planul de proiecție Stereo 70.



Date referitoare la teren

Crt	Categorie folosință	Intravilan	Suprafața (mp)	Tarla	Parcelă	Nr. topo	Observații / Referințe
1	pasune	DA	13.035	-	-	3017/8parte	
2	pasune	NU	2.894	-	-	-	
3	pasune	NU	16.031	-	-	3017/8parte	
4	faneata	NU	40	-	-	3017/8parte	

Lungime Segmente

1) Valorile lungimilor segmentelor sunt obținute din proiecție în plan.

Punct început	X / Y	Punct sfârșit	X / Y	Lungime segment (** (m)
1	513.809,064 647.971,79	2	513.774,992 647.999,959	44.209
3	513.744,052 648.019,154	4	513.703,751 648.023,215	40.505
5	513.691,52 648.024,447	6	513.642,487 648.029,642	49.307

Punct început	X / Y	Punct sfârșit	X / Y	Lungime segment (** (m)
2	513.774,992 647.999,959	3	513.744,052 648.019,154	36.411
4	513.703,751 648.023,215	5	513.691,52 648.024,447	12.293
6	513.642,487 648.029,642	7	513.624,776 648.032,438	17.93

Punct început	X / Y	Punct sfârșit	X / Y	Lungime segment (** (m)
7	513.624,776 648.032,438	8	513.569,607 648.045,261	56.64
9	513.563,597 648.049,925	10	513.590,819 647.987,34	68.249
11	513.611,1 647.997,291	12	513.625,747 647.952,717	46.919
13	513.642,223 647.899,599	14	513.662,864 647.814,206	87.852
15	513.663,745 647.795,869	16	513.669,042 647.796,928	5.402
17	513.679,663 647.799,988	18	513.682,244 647.800,599	2.652
19	513.699,419 647.804,666	20	513.710,23 647.806,474	10.961
21	513.716,017 647.807,677	22	513.724,78 647.810,773	9.294
23	513.726,492 647.811,378	24	513.733,74 647.812,835	7.393
25	513.741,299 647.814,355	26	513.754,451 647.817,0	13.415
27	513.751,088 647.829,825	28	513.747,544 647.837,142	8.13
29	513.713,219 647.880,433	30	513.836,783 647.920,031	129.754
31	513.826,991 647.940,091	32	513.819,576 647.955,87	17.434

Punct început	X / Y	Punct sfârșit	X / Y	Lungime segment (** (m)
8	513.569,607 648.045,261	9	513.563,597 648.049,925	7.607
10	513.590,819 647.987,34	11	513.611,1 647.997,291	22.591
12	513.625,747 647.952,717	13	513.642,223 647.899,599	55.615
14	513.662,864 647.814,206	15	513.663,745 647.795,869	18.358
16	513.669,042 647.796,928	17	513.679,663 647.799,988	11.053
18	513.682,244 647.800,599	19	513.699,419 647.804,666	17.65
20	513.710,23 647.806,474	21	513.716,017 647.807,677	5.911
22	513.724,78 647.810,773	23	513.726,492 647.811,378	1.816
24	513.733,74 647.812,835	25	513.741,299 647.814,355	7.71
26	513.754,451 647.817,0	27	513.751,088 647.829,825	13.259
28	513.747,544 647.837,142	29	513.713,219 647.880,433	55.248
30	513.836,783 647.920,031	31	513.826,991 647.940,091	22.322
32	513.819,576 647.955,87	1	513.809,064 647.971,79	19.077

** Lungimile segmentelor sunt determinate în planul de proiecție Stereo 70 și sunt rotunjite la 1 milimetru.

*** Distanța dintre puncte este formată din segmente cumulate ce sunt mai mici decât valoarea 1 milimetru.

**DATE DESPRE IMOBILUL NR. 3358**

Oficiul de Cadastru și Publicitate Imobiliară SUCEAVA
Biroul de Cadastru și Publicitate Imobiliară Vatra Dornei

A. Partea I. Descrierea imobilului

TEREN Necunoscut

Adresa: Loc. Praleni, Str Praleni, Nr. 15, Jud. Suceava

Nr. Crt	Nr cadastral Nr. topografic	Suprafața* (mp)	Observații / Referințe
A1	33144	61.268	Sector cadastral:15 Teren imprejmuit;

Construcții

Crt	Nr cadastral Nr. topografic	Adresa	Observații / Referințe
A1.1	33144-C1	Loc. Praleni, Str Praleni, Nr. 15, Jud. Suceava	Nr. niveluri:1; S. construita la sol:59 mp; S. construita desfasurata:59 mp; Casa de locuit din lemn, construita in anul 1970 , P+M suprafata desfasurata 89 mp, fara lift si fara certificat energetic
A1.2	33144-C2	Loc. Praleni, Str Praleni, Nr. 15, Jud. Suceava	Nr. niveluri:1; S. construita la sol:126 mp; S. construita desfasurata:89 mp; Casa de locuit din lemn, construita in anul 1964 , P+M suprafata desfasurata 134 mp, fara lift si fara certificat energetic
A1.3	33144-C3	Loc. Praleni, Str Praleni, Nr. 15, Jud. Suceava	Nr. niveluri:1; S. construita la sol:84 mp; S. construita desfasurata:84 mp; Anexa- grajd din lemn construit in anul 1920
A1.4	33144-C4	Loc. Praleni, Str Praleni, Nr. 15, Jud. Suceava	Nr. niveluri:1; S. construita la sol:43 mp; S. construita desfasurata:43 mp; Anexa- grajd din lemn construit in anul 1998
A1.5	33144-C5	Loc. Praleni, Str Praleni, Nr. 15, Jud. Suceava	Nr. niveluri:1; S. construita la sol:31 mp; S. construita desfasurata:31 mp; Anexa din lemn construita in anul 1920
A1.6	33144-C6	Loc. Praleni, Str Praleni, Nr. 15, Jud. Suceava	Nr. niveluri:1; S. construita la sol:18 mp; S. construita desfasurata:18 mp; Anexa din lemn construita in anul 1920
A1.7	33144-C7	Loc. Praleni, Str Praleni, Nr. 15, Jud. Suceava	Nr. niveluri:1; S. construita la sol:41 mp; S. construita desfasurata:41 mp; Anexa din lemn construita in anul 1998
A1.8	33144-C8	Loc. Praleni, Str Praleni, Nr. 15, Jud. Suceava	Nr. niveluri:1; S. construita la sol:61 mp; S. construita desfasurata:61 mp; Anexa din lemn construita in anul 1998
A1.9	33144-C9	Loc. Praleni, Str Praleni, Nr. 15, Jud. Suceava	Nr. niveluri:1; S. construita la sol:19 mp; S. construita desfasurata:19 mp; Anexa din lemn construita in anul 1920
A1.10		Loc. Praleni, Str Praleni, Nr. 15, Jud. Suceava	Nr. niveluri:1; S. construita la sol:54 mp; S. construita desfasurata:54 mp;
A1.11		Loc. Praleni, Str Praleni, Nr. 15, Jud. Suceava	Nr. niveluri:1; S. construita la sol:69 mp; S. construita desfasurata:69 mp;
A1.12		Loc. Praleni, Str Praleni, Nr. 15, Jud. Suceava	Nr. niveluri:1; S. construita la sol:32 mp; S. construita desfasurata:32 mp;

B. Partea II. Proprietari și acte

Inscrieri privitoare la dreptul de proprietate și alte drepturi reale	Referințe
18295 / 22/11/2019	
Act Administrativ nr. 9840, din 19/11/2019 emis de Primăria comunei Poiana Stampei;	
B2	Intabulare, drept de PROPRIETATE, dobandit prin Construire, cota actuala 1/1, cota initiala 1/1 1) HRIȘCĂ AXINTE
	A1.1, A1.2, A1.3, A1.4, A1.5, A1.6, A1.7, A1.8, A1.9
19010 / 24/11/2022	
Act Normativ Legea nr.7/1996, din 13/03/1996 emis de Parlamentul României;	
B3	Intabulare, drept de PROPRIETATE ca urmare a transformării posesiei în drept de proprietate, în condițiile art. 13 alin (7) litera a) din Legea nr. 7/1996, dobandit prin Lege, cota actuala 1/1, cota initiala 1/1 1) HRIȘCĂ AXINTE
	A1
/	
Act Administrativ nr. 2981, din 31/03/2023 emis de Primăria comunei Poiana Stampei;	
B4	Intabulare, drept de PROPRIETATE, dobandit prin Lege, cota actuala 1/1, cota initiala 1/1
	A1.10, A1.11, A1.12

Inscrieri privitoare la dreptul de proprietate și alte drepturi reale	Referințe
1) HRIȘCĂ AXINTE	

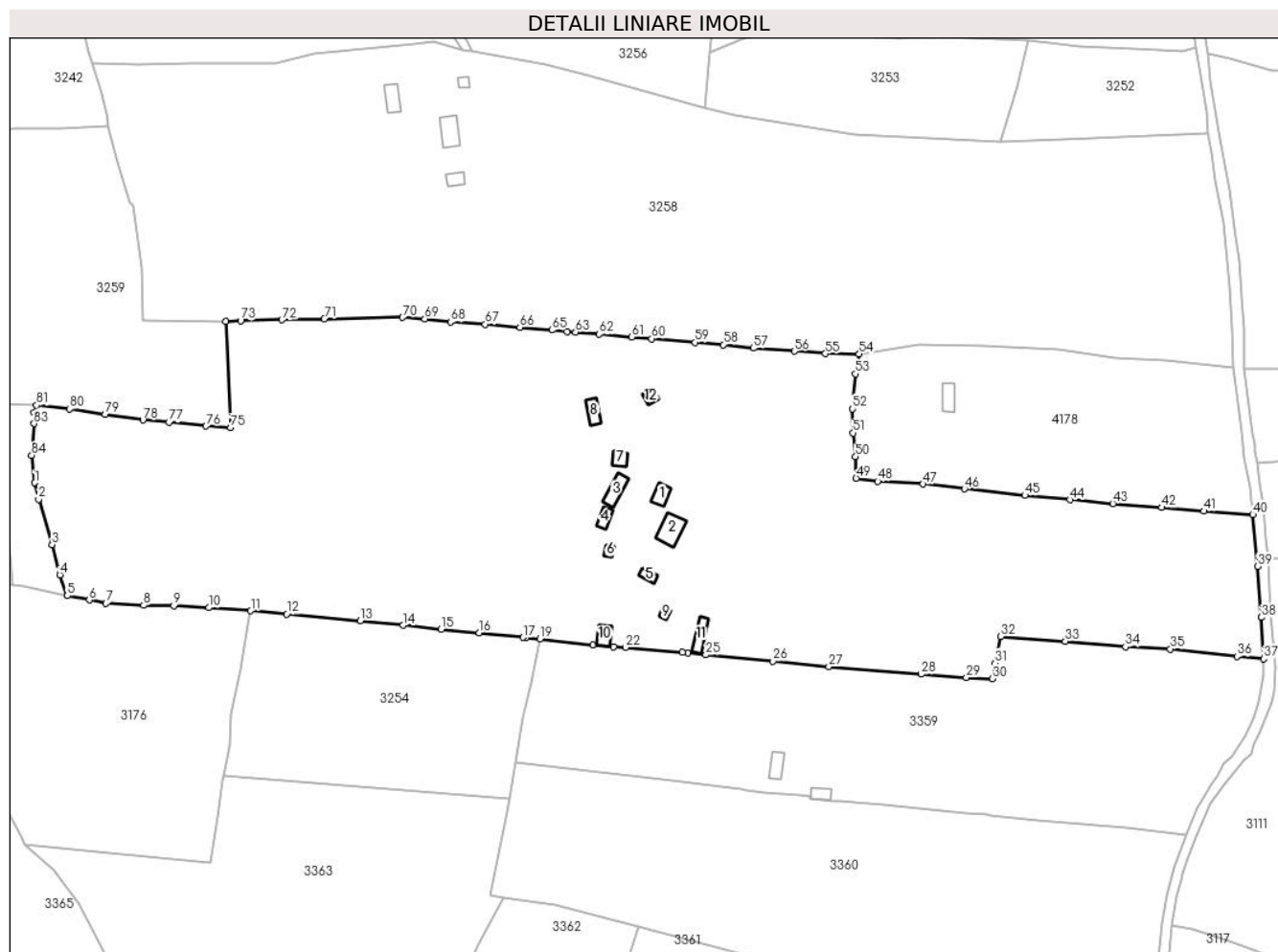
C. Partea III. SARCINI .

Inscrieri privind dezmembramintele dreptului de proprietate, drepturi reale de garanție și sarcini	Referințe
NU SUNT	

Teren

Nr cadastral	Suprafața (mp)*	Observații / Referințe
33144	61.268	

* Suprafața este determinată în planul de proiecție Stereo 70.



Date referitoare la teren

Crt	Categorie folosință	Intravilan	Suprafața (mp)	Tarla	Parcelă	Nr. topo	Observații / Referințe
1	curți construcții	DA	1.844	-	-	-	Imprejmuit cu gard din lemn
2	curți construcții	DA	213	-	-	-	Imprejmuit cu gard din lemn
3	curți construcții	DA	99	-	-	-	Imprejmuit cu gard din lemn
4	curți construcții	DA	49	-	-	-	Imprejmuit cu gard din lemn
5	arabil	DA	833	-	-	-	
6	faneata	DA	1.581	-	-	-	
7	faneata	DA	6.169	-	-	-	
8	pasune	DA	17.937	-	-	-	
9	drum	DA	300	-	-	-	
10	faneata	DA	4.571	-	-	-	
11	arabil	NU	884	-	-	-	
12	faneata	NU	26.788	-	-	-	

Date referitoare la construcții

Crt	Număr	Destinație construcție	Supraf. (mp)	Situație juridică	Observații / Referințe
-----	-------	------------------------	--------------	-------------------	------------------------

Crt	Număr	Destinație construcție	Supraf. (mp)	Situație juridică	Observații / Referințe
A1.1	33144-C1	construcții de locuințe	59	Cu acte	Nr. niveluri:1; S. construita la sol:59 mp; S. construita desfasurata:59 mp; Casa de locuit din lemn, construita in anul 1970 , P+M suprafata desfasurata 89 mp, fara lift si fara certificat energetic
A1.2	33144-C2	construcții de locuințe	Din acte: 89 Masurata: 126	Cu acte	Nr. niveluri:1; S. construita la sol:126 mp; S. construita desfasurata:89 mp; Casa de locuit din lemn, construita in anul 1964 , P+M suprafata desfasurata 134 mp, fara lift si fara certificat energetic
A1.3	33144-C3	construcții anexa	84	Cu acte	Nr. niveluri:1; S. construita la sol:84 mp; S. construita desfasurata:84 mp; Anexa- grajd din lemn construit in anul 1920
A1.4	33144-C4	construcții anexa	43	Cu acte	Nr. niveluri:1; S. construita la sol:43 mp; S. construita desfasurata:43 mp; Anexa- grajd din lemn construit in anul 1998
A1.5	33144-C5	construcții anexa	31	Cu acte	Nr. niveluri:1; S. construita la sol:31 mp; S. construita desfasurata:31 mp; Anexa din lemn construita in anul 1920
A1.6	33144-C6	construcții anexa	18	Cu acte	Nr. niveluri:1; S. construita la sol:18 mp; S. construita desfasurata:18 mp; Anexa din lemn construita in anul 1920
A1.7	33144-C7	construcții anexa	41	Cu acte	Nr. niveluri:1; S. construita la sol:41 mp; S. construita desfasurata:41 mp; Anexa din lemn construita in anul 1998
A1.8	33144-C8	construcții anexa	61	Cu acte	Nr. niveluri:1; S. construita la sol:61 mp; S. construita desfasurata:61 mp; Anexa din lemn construita in anul 1998
A1.9	33144-C9	construcții anexa	19	Cu acte	Nr. niveluri:1; S. construita la sol:19 mp; S. construita desfasurata:19 mp; Anexa din lemn construita in anul 1920
A1.10		construcții anexa	54	Cu acte	Nr. niveluri:1; S. construita la sol:54 mp; S. construita desfasurata:54 mp;
A1.11		construcții anexa	69	Cu acte	Nr. niveluri:1; S. construita la sol:69 mp; S. construita desfasurata:69 mp;
A1.12		construcții anexa	32	Cu acte	Nr. niveluri:1; S. construita la sol:32 mp; S. construita desfasurata:32 mp;

Lungime Segmente

1) Valorile lungimilor segmentelor sunt obținute din proiecție în plan.

Punct început	X / Y	Punct sfârșit	X / Y	Lungime segment	Punct început	X / Y	Punct sfârșit	X / Y	Lungime segment	Punct început	X / Y	Punct sfârșit	X / Y	Lungime segment
1	513.924,966 647.933,85	2	513.926,711 647.926,312	7.737	2	513.926,711 647.926,312	3	513.932,928 647.905,541	21.68 1	3	513.932,928 647.905,541	4	513.936,491 647.891,62	14.37
4	513.936,491 647.891,62	5	513.939,911 647.882,085	10.13	5	513.939,911 647.882,085	6	513.950,029 647.880,063	10.31 8	6	513.950,029 647.880,063	7	513.957,698 647.878,548	7.817
7	513.957,698 647.878,548	8	513.974,877 647.877,636	17.20 3	8	513.974,877 647.877,636	9	513.988,824 647.877,398	13.94 9	9	513.988,824 647.877,398	10	514.004,895 647.876,496	16.09 6
10	514.004,895 647.876,496	11	514.024,114 647.875,104	19.26 9	11	514.024,114 647.875,104	12	514.040,663 647.873,579	16.61 9	12	514.040,663 647.873,579	13	514.074,485 647.870,504	33.96 1
13	514.074,485 647.870,504	14	514.094,076 647.868,458	19.69 8	14	514.094,076 647.868,458	15	514.111,56 647.866,708	17.57 1	15	514.111,56 647.866,708	16	514.129,083 647.864,935	17.61 2
16	514.129,083 647.864,935	17	514.149,246 647.862,937	20.26 2	17	514.149,246 647.862,937	18	514.150,675 647.862,797	1.436	18	514.150,675 647.862,797	19	514.156,849 647.862,189	6.204
19	514.156,849 647.862,189	20	514.181,194 647.859,442	24.49 9	20	514.181,194 647.859,442	21	514.190,828 647.858,692	9.663	21	514.190,828 647.858,692	22	514.196,144 647.858,278	5.332
22	514.196,144 647.858,278	23	514.222,271 647.856,151	26.21 3	23	514.222,271 647.856,151	24	514.224,657 647.855,884	2.401	24	514.224,657 647.855,884	25	514.233,081 647.854,942	8.477
25	514.233,081 647.854,942	26	514.263,953 647.852,016	31.01	26	514.263,953 647.852,016	27	514.289,606 647.849,48	25.77 8	27	514.289,606 647.849,48	28	514.331,905 647.846,078	42.43 6
28	514.331,905 647.846,078	29	514.352,743 647.844,529	20.89 5	29	514.352,743 647.844,529	30	514.364,602 647.843,968	11.87 2	30	514.364,602 647.843,968	31	514.365,883 647.851,152	7.297
31	514.365,883 647.851,152	32	514.368,501 647.863,416	12.54	32	514.368,501 647.863,416	33	514.398,157 647.861,173	29.74 1	33	514.398,157 647.861,173	34	514.425,772 647.858,617	27.73 3
34	514.425,772 647.858,617	35	514.446,385 647.857,601	20.63 8	35	514.446,385 647.857,601	36	514.476,961 647.854,168	30.76 8	36	514.476,961 647.854,168	37	514.489,246 647.853,027	12.33 8
37	514.489,246 647.853,027	38	514.488,202 647.872,142	19.14 3	38	514.488,202 647.872,142	39	514.486,498 647.895,474	23.39 4	39	514.486,498 647.895,474	40	514.484,267 647.919,231	23.86 2
40	514.484,267 647.919,231	41	514.461,761 647.920,823	22.56 2	41	514.461,761 647.920,823	42	514.442,385 647.922,479	19.44 7	42	514.442,385 647.922,479	43	514.420,004 647.924,356	22.46

Punct început	X / Y	Punct sfârșit	X / Y	Lungime segment	Punct început	X / Y	Punct sfârșit	X / Y	Lungime segment	Punct început	X / Y	Punct sfârșit	X / Y	Lungime segment
43	514.420,004 647.924,356	44	514.400,216 647.926,097	19.864	44	514.400,216 647.926,097	45	514.379,611 647.928,068	20.699	45	514.379,611 647.928,068	46	514.351,886 647.931,112	27.892
46	514.351,886 647.931,112	47	514.332,916 647.933,285	19.094	47	514.332,916 647.933,285	48	514.312,071 647.934,579	20.885	48	514.312,071 647.934,579	49	514.302,096 647.936,02	10.079
49	514.302,096 647.936,02	50	514.301,897 647.945,899	9.881	50	514.301,897 647.945,899	51	514.300,758 647.956,738	10.899	51	514.300,758 647.956,738	52	514.300,484 647.967,698	10.963
52	514.300,484 647.967,698	53	514.301,837 647.983,884	16.242	53	514.301,837 647.983,884	54	514.303,487 647.993,047	9.31	54	514.303,487 647.993,047	55	514.288,003 647.993,101	15.484
55	514.288,003 647.993,101	56	514.273,797 647.994,199	14.248	56	514.273,797 647.994,199	57	514.254,851 647.995,636	19.0	57	514.254,851 647.995,636	58	514.241,113 647.997,216	13.829
58	514.241,113 647.997,216	59	514.228,218 647.998,294	12.94	59	514.228,218 647.998,294	60	514.208,285 647.999,96	20.003	60	514.208,285 647.999,96	61	514.199,059 648.000,785	9.263
61	514.199,059 648.000,785	62	514.184,215 648.002,089	14.901	62	514.184,215 648.002,089	63	514.173,278 648.002,992	10.974	63	514.173,278 648.002,992	64	514.169,334 648.003,318	3.957
64	514.169,334 648.003,318	65	514.162,353 648.003,929	7.008	65	514.162,353 648.003,929	66	514.147,763 648.005,205	14.646	66	514.147,763 648.005,205	67	514.131,783 648.006,594	16.04
67	514.131,783 648.006,594	68	514.115,835 648.007,674	15.985	68	514.115,835 648.007,674	69	514.104,054 648.009,039	11.86	69	514.104,054 648.009,039	70	514.093,865 648.009,789	10.217
70	514.093,865 648.009,789	71	514.057,934 648.009,024	35.939	71	514.057,934 648.009,024	72	514.038,418 648.008,599	19.521	72	514.038,418 648.008,599	73	514.019,526 648.008,309	18.894
73	514.019,526 648.008,309	74	514.012,57 648.008,008	6.963	74	514.012,57 648.008,008	75	514.014,91 647.959,139	48.925	75	514.014,91 647.959,139	76	514.003,627 647.959,866	11.306
76	514.003,627 647.959,866	77	513.986,666 647.961,605	17.05	77	513.986,666 647.961,605	78	513.974,62 647.962,615	12.088	78	513.974,62 647.962,615	79	513.957,263 647.965,217	17.551
79	513.957,263 647.965,217	80	513.941,018 647.967,797	16.449	80	513.941,018 647.967,797	81	513.925,771 647.969,449	15.336	81	513.925,771 647.969,449	82	513.924,713 647.966,144	3.47
82	513.924,713 647.966,144	83	513.924,652 647.961,033	5.111	83	513.924,652 647.961,033	84	513.923,494 647.946,431	14.648	84	513.923,494 647.946,431	1	513.924,966 647.933,85	12.667

** Lungimile segmentelor sunt determinate în planul de proiecție Stereo 70 și sunt rotunjite la 1 milimetru.

*** Distanța dintre puncte este formată din segmente cumulate ce sunt mai mici decât valoarea 1 milimetru.

**DATE DESPRE IMOBILUL NR. 3359**

Oficiul de Cadastru și Publicitate Imobiliară SUCEAVA
Biroul de Cadastru și Publicitate Imobiliară Vatra Dornei

A. Partea I. Descrierea imobilului

TEREN Necunoscut

Adresa: Loc. Praleni, Nr. 17, Jud. Suceava

Nr. Crt	Nr cadastral Nr. topografic	Suprafața* (mp)	Observații / Referințe
A1	30576	Din acte: 21.855 Masurata: 22.001	Sector cadastral:15 Teren imprejmuit; Top.3013parte,CF 559 Dorna Candrenilor-CFE 33122 Poiana Stampei

Construcții

Crt	Nr cadastral Nr. topografic	Adresa	Observații / Referințe
A1.1	30576-C1	Loc. Praleni, Nr. 17, Jud. Suceava	Nr. niveluri:1; S. construita la sol:67 mp; S. construita desfasurata:67 mp; Locuinta, P, sup. cons. desf. 67 mp, an 1972.
A1.2	30576-C2	Loc. Praleni, Nr. 17, Jud. Suceava	Nr. niveluri:1; S. construita la sol:48 mp; S. construita desfasurata:48 mp; Grajd, P, sup. cons. desf. = 48 mp, an 1972.

B. Partea II. Proprietari și acte

Inscrieri privitoare la dreptul de proprietate și alte drepturi reale		Referințe
4954 / 10/04/2023		
Act Administrativ nr. 96/2012, din 10/04/2023 emis de RUSU CRISTIAN SILVIU - EXECUTOR JUDECATORESC;		
B2	Intabulare, drept de PROPRIETATE, bun propriu, dobandit prin Adjudecare, cota actuala 1/1, cota initiala 1/1 1) CODREANU CONSTANTIN <i>OBSERVATII: pozitie înscrisă și în baza încheierii nr. 4955/10.04.2023</i>	A1, A1.1, A1.2
11604 / 19/07/2023		
Act Administrativ nr. plan de situatie, din 16/10/1996 emis de -;		
B3	se îndreaptă eroarea materială de conversie a CF hârtie 2837 a comunei cadastrale Dorna Candrenilor, în sensul reconvertirii parcelelor topo nr. 898 și 3011 într-o singură carte funciară, motivat de faptul că sunt alipote și formează un singur imobil	A1, A1.1, A1.2
13428 / 08/08/2023		
Act Administrativ nr. 6369 Adeverinta, din 31/07/2023 emis de Primaria Comunei Poiana Stampei (act notarial nr 623 declaratie din 31.07.2023, emis de BIN Agache Dumitrita Gabriela;inscris sub semnatura privata nr PAD 13428 din 08.08.2023, emis de Spinu Cristian Nicolae);		
B4	Se noteaza actualizarea informatiilor cadastrale ale imobilului - inscriere in intravilan, inscriere adresa, integrare geometrie, modificare suprafata de la 21855 mp la 22049 mp	A1, A1.1, A1.2

C. Partea III. SARCINI

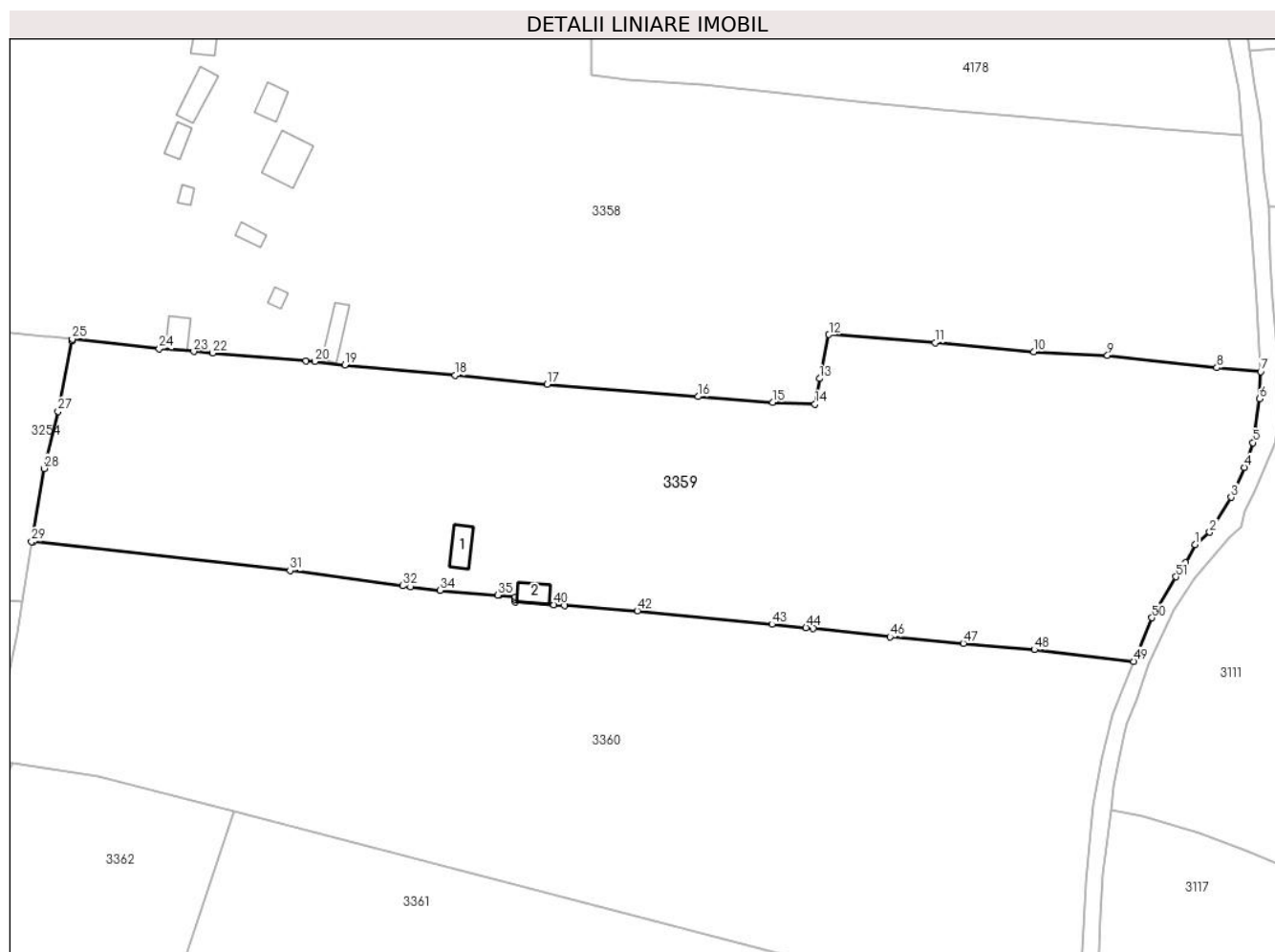
Inscrieri privind dezmembramintele dreptului de proprietate, drepturi reale de garanție și sarcini		Referințe
4954 / 10/04/2023		
Act Administrativ nr. 96/2012, din 10/04/2023 emis de RUSU CRISTIAN SILVIU - EXECUTOR JUDECATORESC;		
C4	se notează radierea sarcinilor înscrise sub C1, C2 și C3	A1, A1.1, A1.2

Anexa Nr. 1 La Partea I

Teren

Nr cadastral	Suprafața (mp)*	Observații / Referințe
30576	Din acte: 21.855 Masurata: 22.001	Top.3013parte,CF 559 Dorna Candrenilor-CFE 33122 Poiana Stampei

* Suprafața este determinată în planul de proiecție Stereo 70.



Date referitoare la teren

Crt	Categorie folosință	Intra vilan	Suprafața (mp)	Tarla	Parcelă	Nr. topo	Observații / Referințe
1	curți construcții	DA	589	-	-	-	Terenul este împrejmuit cu gard din lemn.
2	faneata	DA	21.359	-	-	-	Terenul este împrejmuit cu gard din lemn.
3	faneata	NU	10	-	-	-	
4	faneata	NU	42	-	-	-	

Date referitoare la construcții

Crt	Număr	Destinație construcție	Supraf. (mp)	Situație juridică	Observații / Referințe
A1.1	30576-C1	construcții de locuințe	67	Cu acte	Nr. niveluri:1; S. construită la sol:67 mp; S. construită desfasurată:67 mp; Locuința, P, sup. cons. desf. 67 mp, an 1972.
A1.2	30576-C2	construcții anexa	48	Cu acte	Nr. niveluri:1; S. construită la sol:48 mp; S. construită desfasurată:48 mp; Grajd, P, sup. cons. desf. = 48 mp, an 1972.

Lungime Segmente

1) Valorile lungimilor segmentelor sunt obținute din proiecție în plan.

Punct început	X / Y	Punct sfârșit	X / Y	Lungime segment	Punct început	X / Y	Punct sfârșit	X / Y	Lungime segment	Punct început	X / Y	Punct sfârșit	X / Y	Lungime segment
1	514.470,856 647.804,73	2	514.474,961 647.808,201	5.376	2	514.474,961 647.808,201	3	514.480,959 647.817,958	11.453	3	514.480,959 647.817,958	4	514.484,686 647.826,301	9.138
4	514.484,686 647.826,301	5	514.487,117 647.833,236	7.349	5	514.487,117 647.833,236	6	514.488,896 647.845,435	12.328	6	514.488,896 647.845,435	7	514.489,246 647.853,027	7.6
7	514.489,246 647.853,027	8	514.476,961 647.854,168	12.338	8	514.476,961 647.854,168	9	514.446,385 647.857,601	30.768	9	514.446,385 647.857,601	10	514.425,772 647.858,617	20.638
10	514.425,772 647.858,617	11	514.398,157 647.861,173	27.733	11	514.398,157 647.861,173	12	514.368,501 647.863,416	29.741	12	514.368,501 647.863,416	13	514.365,883 647.851,152	12.54
13	514.365,883 647.851,152	14	514.364,602 647.843,968	7.297	14	514.364,602 647.843,968	15	514.352,743 647.844,529	11.872	15	514.352,743 647.844,529	16	514.331,905 647.846,078	20.895
16	514.331,905 647.846,078	17	514.289,606 647.849,48	42.436	17	514.289,606 647.849,48	18	514.263,953 647.852,016	25.778	18	514.263,953 647.852,016	19	514.233,081 647.854,942	31.01
19	514.233,081 647.854,942	20	514.224,657 647.855,884	8.477	20	514.224,657 647.855,884	21	514.222,271 647.856,151	2.401	21	514.222,271 647.856,151	22	514.196,144 647.858,278	26.213
22	514.196,144 647.858,278	23	514.190,828 647.858,692	5.332	23	514.190,828 647.858,692	24	514.181,194 647.859,442	9.663	24	514.181,194 647.859,442	25	514.156,849 647.862,189	24.499
25	514.156,849 647.862,189	26	514.156,73 647.861,586	0.615	26	514.156,73 647.861,586	27	514.152,853 647.841,956	20.009	27	514.152,853 647.841,956	28	514.149,017 647.826,018	16.393
28	514.149,017 647.826,018	29	514.145,457 647.805,618	20.708	29	514.145,457 647.805,618	30	514.145,929 647.805,565	0.475	30	514.145,929 647.805,565	31	514.217,774 647.797,479	72.299
31	514.217,774 647.797,479	32	514.249,26 647.793,236	31.771	32	514.249,26 647.793,236	33	514.251,467 647.792,967	2.223	33	514.251,467 647.792,967	34	514.259,736 647.791,962	8.33
34	514.259,736 647.791,962	35	514.275,857 647.790,619	16.177	35	514.275,857 647.790,619	36	514.276,166 647.790,594	0.31	36	514.276,166 647.790,594	37	514.280,781 647.790,159	4.635
37	514.280,781 647.790,159	38	514.280,74 647.789,395	0.765	38	514.280,74 647.789,395	39	514.280,707 647.788,786	0.61	39	514.280,707 647.788,786	40	514.291,543 647.787,944	10.869
40	514.291,543 647.787,944	41	514.294,564 647.787,709	3.03	41	514.294,564 647.787,709	42	514.314,894 647.786,267	20.381	42	514.314,894 647.786,267	43	514.352,523 647.782,504	37.817
43	514.352,523 647.782,504	44	514.362,044 647.781,552	9.568	44	514.362,044 647.781,552	45	514.364,13 647.781,343	2.096	45	514.364,13 647.781,343	46	514.385,551 647.778,948	21.554
46	514.385,551 647.778,948	47	514.406,086 647.777,145	20.614	47	514.406,086 647.777,145	48	514.425,963 647.775,399	19.954	48	514.425,963 647.775,399	49	514.453,654 647.772,13	27.883
49	514.453,654 647.772,13	50	514.458,845 647.784,309	13.239	50	514.458,845 647.784,309	51	514.465,484 647.795,775	13.249	51	514.465,484 647.795,775	52	514.468,201 647.799,678	4.756
52	514.468,201 647.799,678	1	514.470,856 647.804,73	5.707										

** Lungimile segmentelor sunt determinate în planul de proiecție Stereo 70 și sunt rotunjite la 1 milimetru.

*** Distanța dintre puncte este formată din segmente cumulate ce sunt mai mici decât valoarea 1 milimetru.

**DATE DESPRE IMOBILUL NR. 3360**

Oficiul de Cadastru și Publicitate Imobiliară SUCEAVA
Biroul de Cadastru și Publicitate Imobiliară Vatra Dornei

A. Partea I. Descrierea imobilului

TEREN Necunoscut

Adresa: Loc. Praleni, Str Dealul Lat, Jud. Suceava

Nr. Crt	Nr cadastral Nr. topografic	Suprafața* (mp)	Observații / Referințe
A1		24.920	Sector cadastral:15 Teren imprejmuit; Top.3013parte,CF 559 Dorna Candrenilor-CFE 33122 Poiana Stampei

B. Partea II. Proprietari și acte

Inscrieri privitoare la dreptul de proprietate și alte drepturi reale		Referințe
/		
Act Normativ nr. 7, din 13/03/1996 emis de PARLAMENTUL ROMANIEI;		
B1	Intabulare, drept de PROPRIETATE, dobandit prin Lege, cota actuala 1/1, cota initiala 1/1 1) NEIDENTIFICAT NEIDENTIFICAT	A1
Act Administrativ nr. 9802, din 15/12/2022 emis de PRIMARIA COMUNEI POIANA STAMPEI;		
B2	SE NOTEAZA POSESIA FAPTICA IN FAVOAREA LUI 1) LIONTE DANA	A1

C. Partea III. SARCINI .

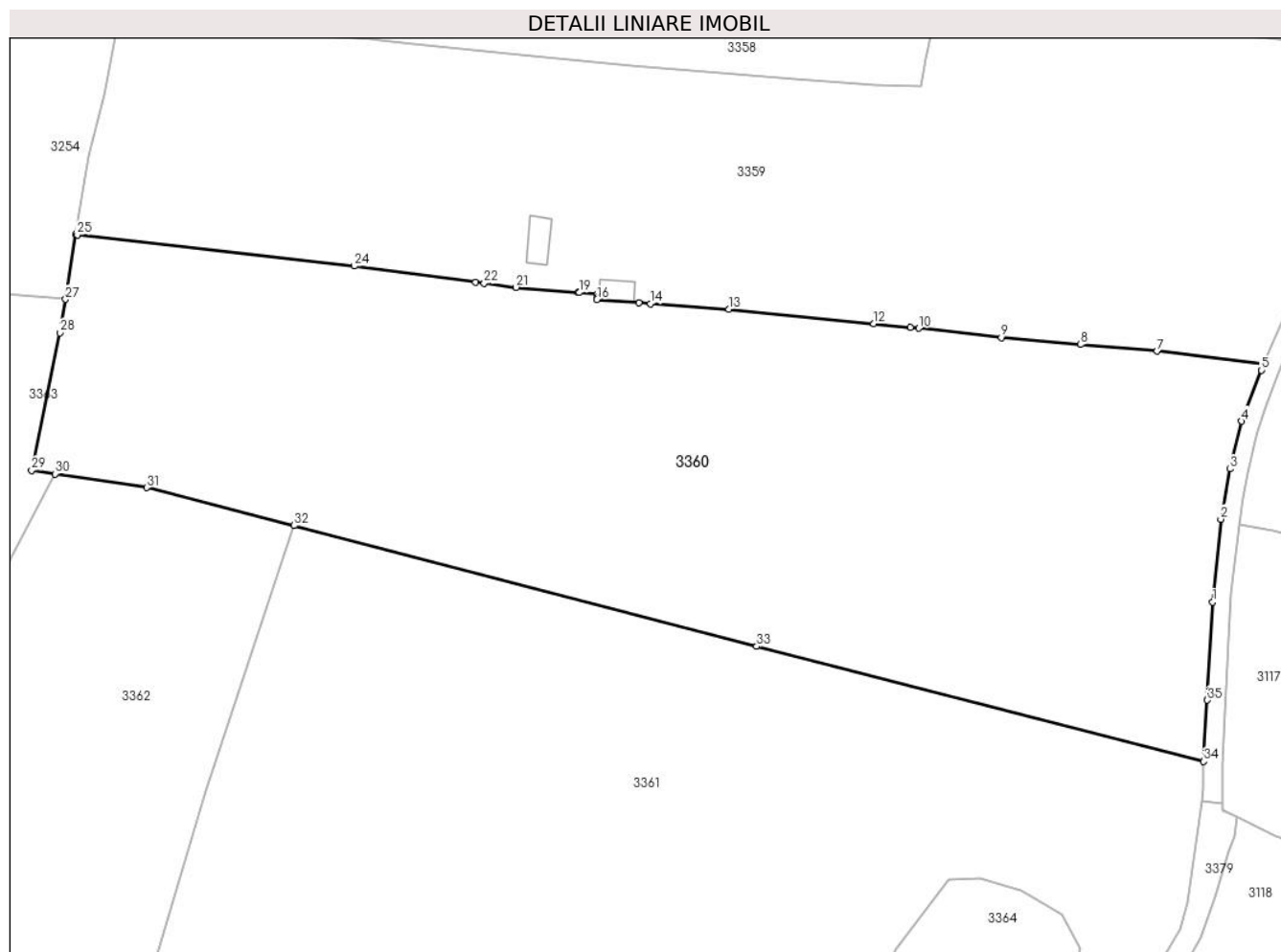
Inscrieri privind dezmembramintele dreptului de proprietate, drepturi reale de garanție și sarcini	Referințe
NU SUNT	

Anexa Nr. 1 La Partea I

Teren

Nr cadastral	Suprafața (mp)*	Observații / Referințe
	24.920	Top.3013parte,CF 559 Dorna Candrenilor-CFE 33122 Poiana Stampei

* Suprafața este determinată în planul de proiecție Stereo 70.



Date referitoare la teren

Crt	Categorie folosință	Intravilan	Suprafața (mp)	Tarla	Parcelă	Nr. topo	Observații / Referințe
1	faneata	NU	13.952	-	-	-	
2	pasune	NU	10.410	-	-	-	
3	faneata	DA	549	-	-	-	
4	pasune	DA	8	-	-	-	

Lungime Segmente

1) Valorile lungimilor segmentelor sunt obținute din proiecție în plan.

Punct început	X / Y	Punct sfârșit	X / Y	Lungime segment (** (m)
1	514.440,372 647.710,341	2	514.442,496 647.731,844	21.608
3	514.444,858 647.744,877	4	514.447,894 647.757,235	12.725
5	514.453,021 647.770,501	6	514.453,654 647.772,13	1.748

Punct început	X / Y	Punct sfârșit	X / Y	Lungime segment (** (m)
2	514.442,496 647.731,844	3	514.444,858 647.744,877	13.245
4	514.447,894 647.757,235	5	514.453,021 647.770,501	14.222
6	514.453,654 647.772,13	7	514.425,963 647.775,399	27.883

Punct început	X / Y	Punct sfârşit	X / Y	Lungime segment (** (m)
7	514.425,963 647.775,399	8	514.406,086 647.777,145	19.954
9	514.385,551 647.778,948	10	514.364,13 647.781,343	21.554
11	514.362,044 647.781,552	12	514.352,523 647.782,504	9.568
13	514.314,894 647.786,267	14	514.294,564 647.787,709	20.381
15	514.291,543 647.787,944	16	514.280,707 647.788,786	10.869
17	514.280,74 647.789,395	18	514.280,781 647.790,159	0.765
19	514.276,166 647.790,594	20	514.275,857 647.790,619	0.31
21	514.259,736 647.791,962	22	514.251,467 647.792,967	8.33
23	514.249,26 647.793,236	24	514.217,774 647.797,479	31.771
25	514.145,929 647.805,565	26	514.145,457 647.805,618	0.475
27	514.142,907 647.788,843	28	514.141,377 647.780,202	8.775
29	514.134,078 647.744,524	30	514.140,15 647.743,61	6.14
31	514.163,892 647.740,034	32	514.202,201 647.730,206	39.55
33	514.322,121 647.698,905	34	514.438,042 647.669,094	119.693
35	514.438,994 647.684,969	1	514.440,372 647.710,341	25.409

Punct început	X / Y	Punct sfârşit	X / Y	Lungime segment (** (m)
8	514.406,086 647.777,145	9	514.385,551 647.778,948	20.614
10	514.364,13 647.781,343	11	514.362,044 647.781,552	2.096
12	514.352,523 647.782,504	13	514.314,894 647.786,267	37.817
14	514.294,564 647.787,709	15	514.291,543 647.787,944	3.03
16	514.280,707 647.788,786	17	514.280,74 647.789,395	0.61
18	514.280,781 647.790,159	19	514.276,166 647.790,594	4.635
20	514.275,857 647.790,619	21	514.259,736 647.791,962	16.177
22	514.251,467 647.792,967	23	514.249,26 647.793,236	2.223
24	514.217,774 647.797,479	25	514.145,929 647.805,565	72.299
26	514.145,457 647.805,618	27	514.142,907 647.788,843	16.968
28	514.141,377 647.780,202	29	514.134,078 647.744,524	36.417
30	514.140,15 647.743,61	31	514.163,892 647.740,034	24.01
32	514.202,201 647.730,206	33	514.322,121 647.698,905	123.938
34	514.438,042 647.669,094	35	514.438,994 647.684,969	15.904

** Lungimile segmentelor sunt determinate în planul de proiecție Stereo 70 și sunt rotunjite la 1 milimetru.

*** Distanța dintre puncte este formată din segmente cumulate ce sunt mai mici decât valoarea 1 milimetru.

**DATE DESPRE IMOBILUL NR. 3361**

Oficiul de Cadastru și Publicitate Imobiliară SUCEAVA
Biroul de Cadastru și Publicitate Imobiliară Vatra Dornei

A. Partea I. Descrierea imobilului

Nr. CF vechi:559 Dorna Candrenilor, CFE
30253 Poiana Stampei
Nr. topografic:3298/92parte

TEREN Extravilan

Adresa: Jud. Suceava

Nr. Crt	Nr cadastral Nr. topografic	Suprafața* (mp)	Observații / Referințe
A1		28.817	Sector cadastral:15 Teren neimprejmuit; Top.3298/92parte(CF 559 Dorna Candrenilor-CFE 30253 Poiana Stampei)

B. Partea II. Proprietari și acte

Inscrieri privitoare la dreptul de proprietate și alte drepturi reale		Referințe
/		
Act Normativ nr. 7, din 13/03/1996 emis de PARLAMENTUL ROMANIEI;		
B1	Intabulare, drept de PROPRIETATE, dobandit prin Lege, cota actuala 1/1, cota initiala 1/1 1) NEIDENTIFICAT NEIDENTIFICAT	A1
Act Administrativ nr. 10143, din 30/12/2022 emis de PRIMARIA COMUNEI POIANA STAMPEI;		
B2	SE NOTEAZA POSESIA FAPTICA IN FAVOAREA LUI 1) TODAȘCĂ EVELYNE 2) TODAȘCĂ DOINITA	A1

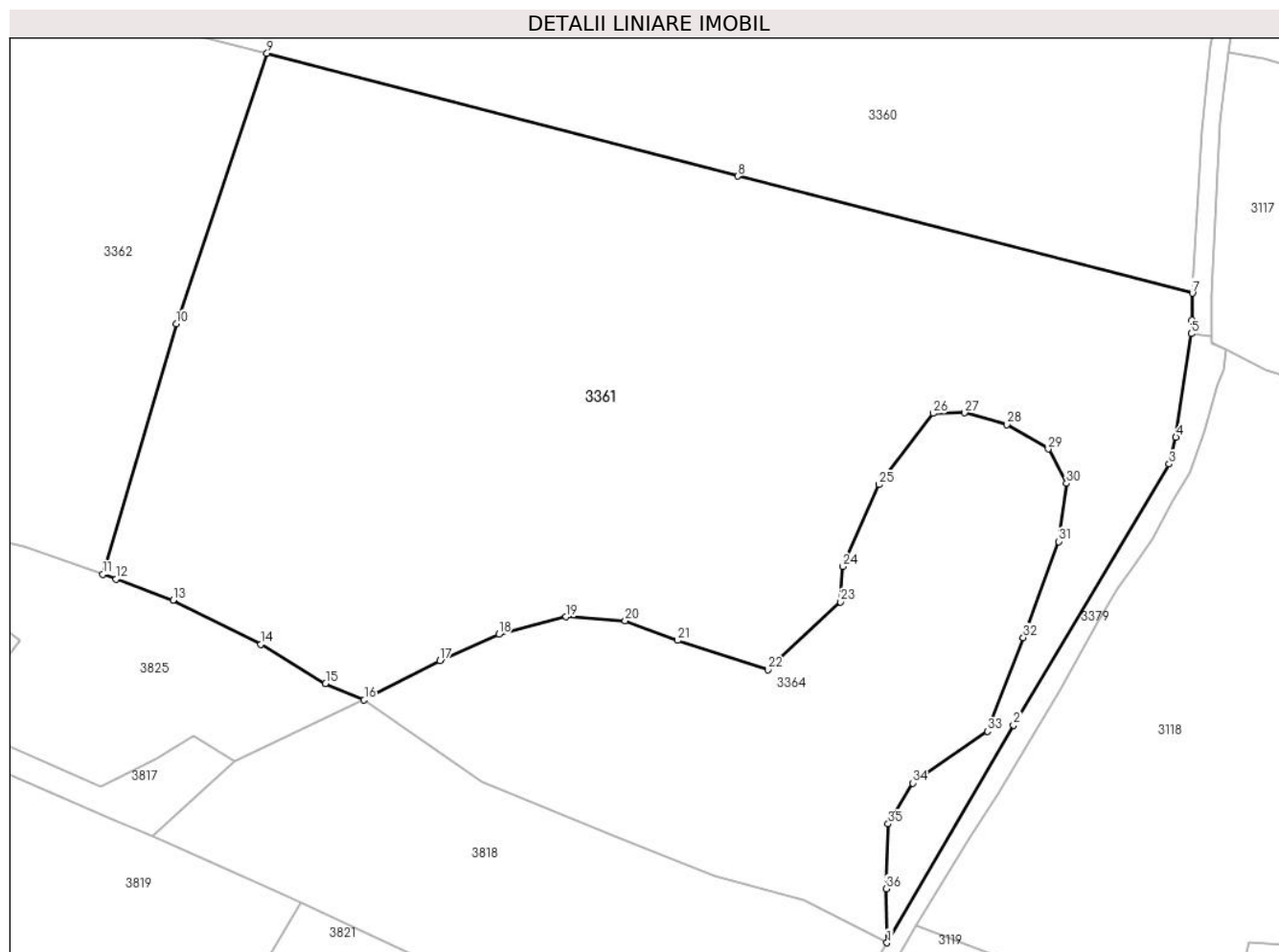
C. Partea III. SARCINI .

Inscrieri privind dezmembramintele dreptului de proprietate, drepturi reale de garanție și sarcini	Referințe
NU SUNT	

Anexa Nr. 1 La Partea I**Teren**

Nr cadastral	Suprafața (mp)*	Observații / Referințe
	28.817	Top.3298/92parte(CF 559 Dorna Candrenilor-CFE 30253 Poiana Stampei)

* Suprafața este determinată în planul de proiecție Stereo 70.

**Date referitoare la teren**

Crt	Categorie folosință	Intravilan	Suprafața (mp)	Tarla	Parcelă	Nr. topo	Observații / Referințe
1	pasune	NU	19.045	-	-	3298/92parte	
2	pasune	NU	9.772	-	-	3298/92parte	

Lungime Segmente

1) Valorile lungimilor segmentelor sunt obținute din proiecție în plan.

Punct început	X / Y	Punct sfârșit	X / Y	Lungime segment (** (m))
1	514.360,194 647.503,682	2	514.392,423 647.559,132	64.136
3	514.432,096 647.625,603	4	514.433,825 647.632,386	7.0
5	514.437,769 647.658,774	6	514.437,972 647.662,259	3.491
7	514.438,042 647.669,094	8	514.322,121 647.698,905	119.693

Punct început	X / Y	Punct sfârșit	X / Y	Lungime segment (** (m))
2	514.392,423 647.559,132	3	514.432,096 647.625,603	77.41
4	514.433,825 647.632,386	5	514.437,769 647.658,774	26.681
6	514.437,972 647.662,259	7	514.438,042 647.669,094	6.835
8	514.322,121 647.698,905	9	514.202,201 647.730,206	123.938

Punct început	X / Y	Punct sfârșit	X / Y	Lungime segment (** (m)
9	514.202,201 647.730,206	10	514.179,068 647.661,296	72.689
11	514.160,388 647.597,526	12	514.163,754 647.596,289	3.586
13	514.178,269 647.590,955	14	514.200,617 647.579,714	25.016
15	514.217,111 647.569,693	16	514.226,96 647.565,495	10.706
17	514.246,281 647.575,536	18	514.261,276 647.582,226	16.42
19	514.278,441 647.586,704	20	514.293,493 647.585,647	15.089
21	514.306,865 647.580,671	22	514.329,877 647.573,208	24.192
23	514.348,395 647.590,494	24	514.348,933 647.599,48	9.002
25	514.358,132 647.620,371	26	514.371,93 647.638,508	22.789
27	514.379,955 647.638,667	28	514.390,782 647.635,642	11.242
29	514.401,29 647.629,433	30	514.405,975 647.620,648	9.956
31	514.403,937 647.605,872	32	514.394,927 647.581,388	26.089
33	514.385,772 647.557,506	34	514.366,709 647.544,361	23.156
35	514.360,519 647.533,971	36	514.360,009 647.517,412	16.567

Punct început	X / Y	Punct sfârșit	X / Y	Lungime segment (** (m)
10	514.179,068 647.661,296	11	514.160,388 647.597,526	66.45
12	514.163,754 647.596,289	13	514.178,269 647.590,955	15.464
14	514.200,617 647.579,714	15	514.217,111 647.569,693	19.3
16	514.226,96 647.565,495	17	514.246,281 647.575,536	21.774
18	514.261,276 647.582,226	19	514.278,441 647.586,704	17.739
20	514.293,493 647.585,647	21	514.306,865 647.580,671	14.268
22	514.329,877 647.573,208	23	514.348,395 647.590,494	25.332
24	514.348,933 647.599,48	25	514.358,132 647.620,371	22.827
26	514.371,93 647.638,508	27	514.379,955 647.638,667	8.027
28	514.390,782 647.635,642	29	514.401,29 647.629,433	12.205
30	514.405,975 647.620,648	31	514.403,937 647.605,872	14.916
32	514.394,927 647.581,388	33	514.385,772 647.557,506	25.577
34	514.366,709 647.544,361	35	514.360,519 647.533,971	12.094
36	514.360,009 647.517,412	1	514.360,194 647.503,682	13.731

** Lungimile segmentelor sunt determinate în planul de proiecție Stereo 70 și sunt rotunjite la 1 milimetru.

*** Distanța dintre puncte este formată din segmente cumulate ce sunt mai mici decât valoarea 1 milimetru.

**DATE DESPRE IMOBILUL NR. 3362**

Oficiul de Cadastru și Publicitate Imobiliară SUCEAVA
 Biroul de Cadastru și Publicitate Imobiliară Vatra Dornei

A. Partea I. Descrierea imobilului

Nr. CF vechi:559 Dorna Candrenilor(CFE
 30253 Poiana Stampei)

Nr. topografic:3298/92parte,3017/10parte

TEREN Extravilan

Adresa: Jud. Suceava

Nr. Crt	Nr cadastral Nr. topografic	Suprafața* (mp)	Observații / Referințe
A1		9.802	Sector cadastral:15 Teren neimprejmuit; Top.3298/92parte(CF 559 Dorna Candrenilor-CFE 30253 Poiana Stampei);Top. 3017/10parte (CF 559 Dorna Candrenilor)

B. Partea II. Proprietari și acte

Inscrieri privitoare la dreptul de proprietate și alte drepturi reale		Referințe
/		
Act Administrativ nr. 7, din 13/03/1996 emis de PARLAMENTUL ROMANIEI;		
B1	Intabulare, drept de PROPRIETATE, dobandit prin Lege, cota actuala 1/1, cota initiala 1/1 1) NEIDENTIFICAT NEIDENTIFICAT	A1
Act Administrativ nr. 9803, din 15/12/2022 emis de PRIMARIA COMUNEI POIANA STAMPEI;		
B2	SE NOTEAZA POSESIA FAPTICA IN FAVOAREA LUI 1) LIONTE DANA	A1

C. Partea III. SARCINI .

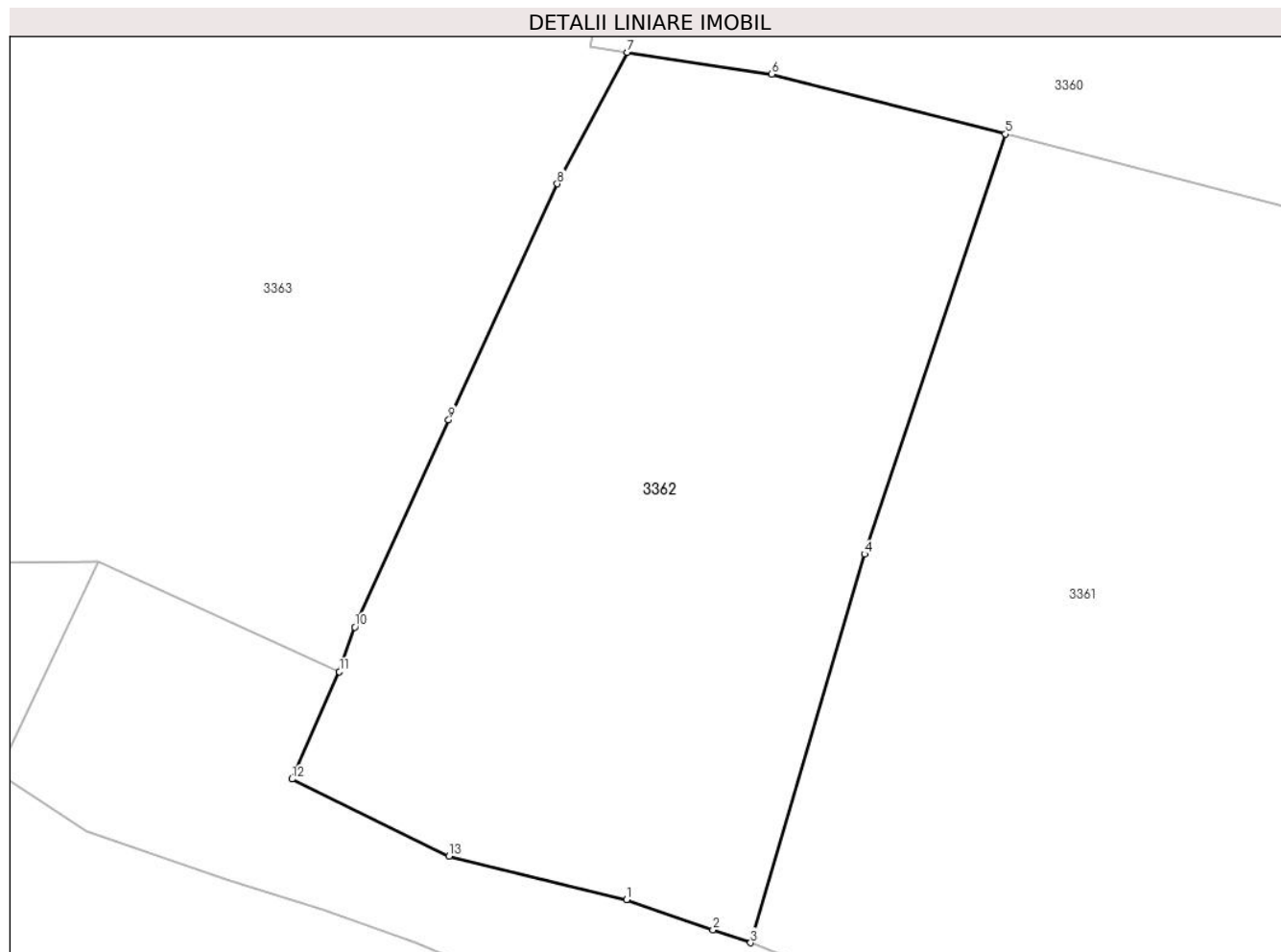
Inscrieri privind dezmembramintele dreptului de proprietate, drepturi reale de garanție și sarcini	Referințe
NU SUNT	

Anexa Nr. 1 La Partea I

Teren

Nr cadastral	Suprafața (mp)*	Observații / Referințe
	9.802	Top.3298/92parte(CF 559 Dorna Candrenilor-CFE 30253 Poiana Stampei);Top.3017/10parte (CF 559 Dorna Candrenilor)

* Suprafața este determinată în planul de proiecție Stereo 70.



Date referitoare la teren

Crt	Categorie folosință	Intra vilan	Suprafața (mp)	Tarla	Parcelă	Nr. topo	Observații / Referințe
1	pasune	NU	9.802	-	-	3298/92parte 3017/10parte	

Lungime Segmente

1) Valorile lungimilor segmentelor sunt obținute din proiecție în plan.

Punct început	X / Y	Punct sfârșit	X / Y	Lungime segment (** (m)
1	514.140,065 647.604,618	2	514.154,242 647.599,669	15.016
2	514.154,242 647.599,669	3	514.160,388 647.597,526	6.509
3	514.160,388 647.597,526	4	514.179,068 647.661,296	66.45
4	514.179,068 647.661,296	5	514.202,201 647.730,206	72.689

Punct început	X / Y	Punct sfârșit	X / Y	Lungime segment (** (m)
5	514.202,201 647.730,206	6	514.163,892 647.740,034	39.55
6	514.163,892 647.740,034	7	514.140,15 647.743,61	24.01
7	514.140,15 647.743,61	8	514.128,688 647.722,046	24.421
8	514.128,688 647.722,046	9	514.110,872 647.683,355	42.596
9	514.110,872 647.683,355	10	514.095,469 647.649,331	37.348
10	514.095,469 647.649,331	11	514.092,929 647.642,007	7.752
11	514.092,929 647.642,007	12	514.085,157 647.624,391	19.254
12	514.085,157 647.624,391	13	514.110,889 647.611,745	28.672
13	514.110,889 647.611,745	1	514.140,065 647.604,618	30.034

** Lungimile segmentelor sunt determinate în planul de proiecție Stereo 70 și sunt rotunjite la 1 milimetru.

*** Distanța dintre puncte este formată din segmente cumulate ce sunt mai mici decât valoarea 1 milimetru.

**DATE DESPRE IMOBILUL NR. 3363**

Oficiul de Cadastru și Publicitate Imobiliară SUCEAVA
Biroul de Cadastru și Publicitate Imobiliară Vatra Dornei

A. Partea I. Descrierea imobilului

TEREN Extravilan

Adresa: Jud. Suceava

Nr. Crt	Nr cadastral Nr. topografic	Suprafața* (mp)	Observații / Referințe
A1		21.988	Sector cadastral:15 Teren neimprejmuit; Top.3013parte(CF 559 Dorna Candrenilor-CFE 33122 Poiana Stampei);Top.3017/10parte(CF 559 Dorna Candrenilor)

B. Partea II. Proprietari și acte

Inscrieri privitoare la dreptul de proprietate și alte drepturi reale		Referințe
/		
Act Normativ nr. 7, din 13/03/1996 emis de PARLAMENTUL ROMANIEI;		
B1	Intabulare, drept de PROPRIETATE, dobândit prin Lege, cota actuala 1/1, cota initiala 1/1 1) NEIDENTIFICAT NEIDENTIFICAT	A1
Act Administrativ nr. 8103, din 17/10/2022 emis de PRIMARIA COMUNEI POIANA STAMPEI;		
B2	SE NOTEAZA POSESIA FAPTICA IN FAVOAREA LUI 1) HRISCA PETRICA	A1

C. Partea III. SARCINI .

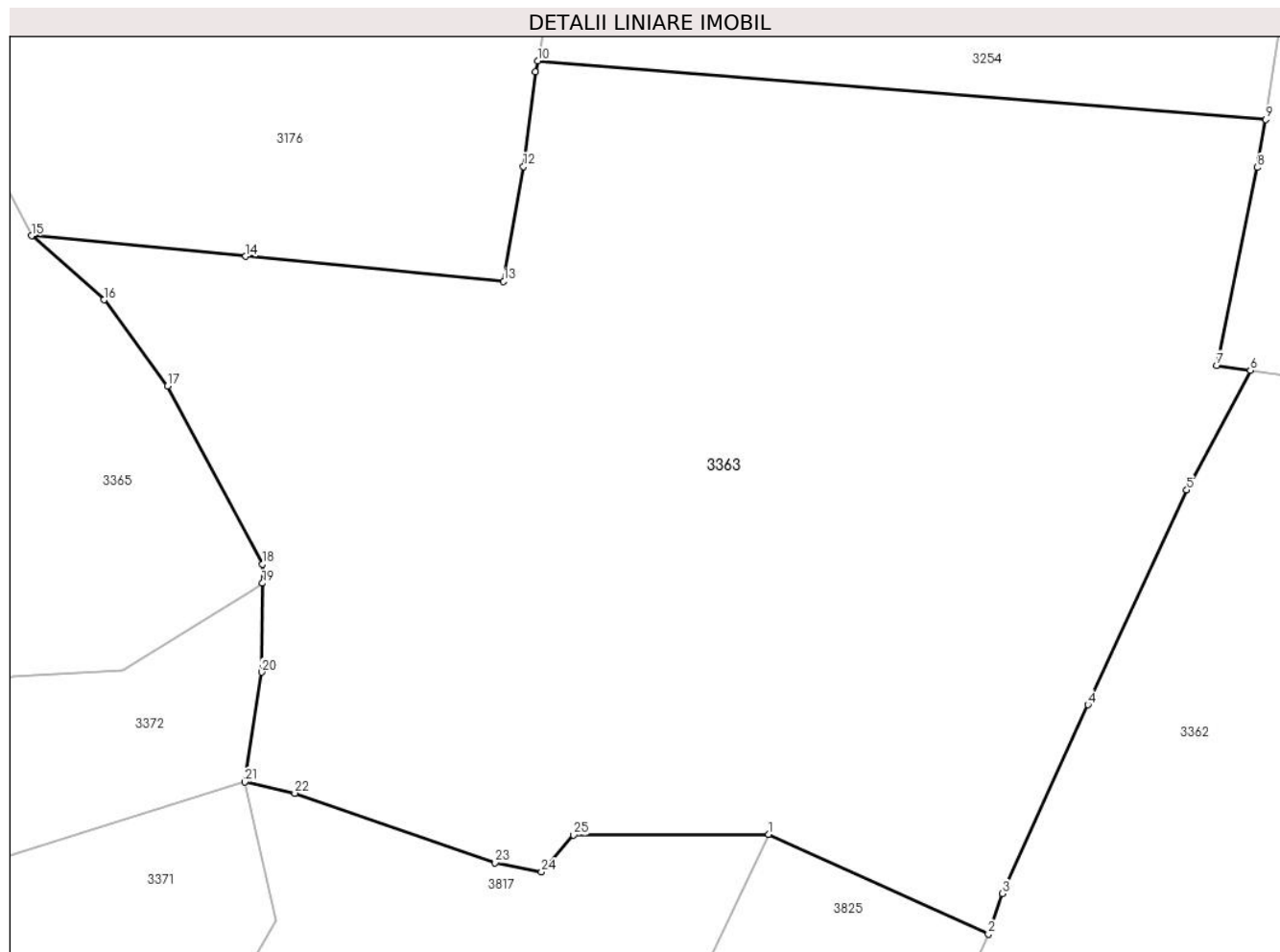
Inscrieri privind dezmembramintele dreptului de proprietate, drepturi reale de garanție și sarcini	Referințe
NU SUNT	

Anexa Nr. 1 La Partea I

Teren

Nr cadastral	Suprafața (mp)*	Observații / Referințe
	21.988	Top.3013parte(CF 559 Dorna Candrenilor-CFE 33122 Poiana Stampei);Top.3017/10parte(CF 559 Dorna Candrenilor)

* Suprafața este determinată în planul de proiecție Stereo 70.



Date referitoare la teren

Crt	Categorie folosință	Intra vilan	Suprafața (mp)	Tarla	Parcelă	Nr. topo	Observații / Referințe
1	faneata	NU	21.988	-	-	-	

Lungime Segmente

1) Valorile lungimilor segmentelor sunt obținute din proiecție în plan.

Punct început	X / Y	Punct sfârșit	X / Y	Lungime segment (** (m)
1	514.053,317 647.660,032	2	514.092,929 647.642,007	43.52
3	514.095,469 647.649,331	4	514.110,872 647.683,355	37.348
5	514.128,688 647.722,046	6	514.140,15 647.743,61	24.421
7	514.134,078 647.744,524	8	514.141,377 647.780,202	36.417
9	514.142,907 647.788,843	10	514.011,679 647.799,386	131.651

Punct început	X / Y	Punct sfârșit	X / Y	Lungime segment (** (m)
2	514.092,929 647.642,007	3	514.095,469 647.649,331	7.752
4	514.110,872 647.683,355	5	514.128,688 647.722,046	42.596
6	514.140,15 647.743,61	7	514.134,078 647.744,524	6.14
8	514.141,377 647.780,202	9	514.142,907 647.788,843	8.775
10	514.011,679 647.799,386	11	514.011,305 647.797,387	2.034

Punct început	X / Y	Punct sfârșit	X / Y	Lungime segment (** (m)
11	514.011,305 647.797,387	12	514.009,122 647.780,363	17.163
13	514.005,55 647.759,634	14	513.959,081 647.764,168	46.69
15	513.920,493 647.767,854	16	513.933,506 647.756,317	17.391
17	513.945,004 647.740,782	18	513.962,104 647.708,709	36.347
19	513.962,076 647.705,261	20	513.961,947 647.689,231	16.031
21	513.958,874 647.669,439	22	513.967,928 647.667,439	9.272
23	514.004,002 647.654,905	24	514.012,381 647.653,24	8.543
25	514.018,18 647.659,873	1	514.053,317 647.660,032	35.137

Punct început	X / Y	Punct sfârșit	X / Y	Lungime segment (** (m)
12	514.009,122 647.780,363	13	514.005,55 647.759,634	21.035
14	513.959,081 647.764,168	15	513.920,493 647.767,854	38.764
16	513.933,506 647.756,317	17	513.945,004 647.740,782	19.327
18	513.962,104 647.708,709	19	513.962,076 647.705,261	3.448
20	513.961,947 647.689,231	21	513.958,874 647.669,439	20.029
22	513.967,928 647.667,439	23	514.004,002 647.654,905	38.189
24	514.012,381 647.653,24	25	514.018,18 647.659,873	8.811

** Lungimile segmentelor sunt determinate în planul de proiecție Stereo 70 și sunt rotunjite la 1 milimetru.

*** Distanța dintre puncte este formată din segmente cumulate ce sunt mai mici decât valoarea 1 milimetru.

**DATE DESPRE IMOBILUL NR. 3364**

Oficiul de Cadastru și Publicitate Imobiliară SUCEAVA
Biroul de Cadastru și Publicitate Imobiliară Vatra Dornei

A. Partea I. Descrierea imobilului

TEREN Extravilan

Nr. topografic:3298/92parte

Adresa: Jud. Suceava

Nr. Crt	Nr cadastral Nr. topografic	Suprafața* (mp)	Observații / Referințe
A1		10.000	Sector cadastral:15 Teren neimprejmit; Top.3298/92parte(CF 559 Dorna Candrenilor-CFE 30253 Poiana Stampei)

B. Partea II. Proprietari și acte

Inscrieri privitoare la dreptul de proprietate și alte drepturi reale	Referințe
/	
Act Administrativ nr. 64, din 30/07/1993 emis de CJPSDPAT SUCEAVA;	
B1	A1
Intabulare, drept de PROPRIETATE, dobandit prin Reconstituire, cota actuala 1/1, cota initiala 1/1	
1) DUMITRESCU MARIA, LIPSA CNP	
2) PENTELESCU MARINA, LIPSA CNP	
3) HRISCA SABINA, LIPSA CNP	
4) LUPESCU FLOAREA, LIPSA CNP	

C. Partea III. SARCINI .

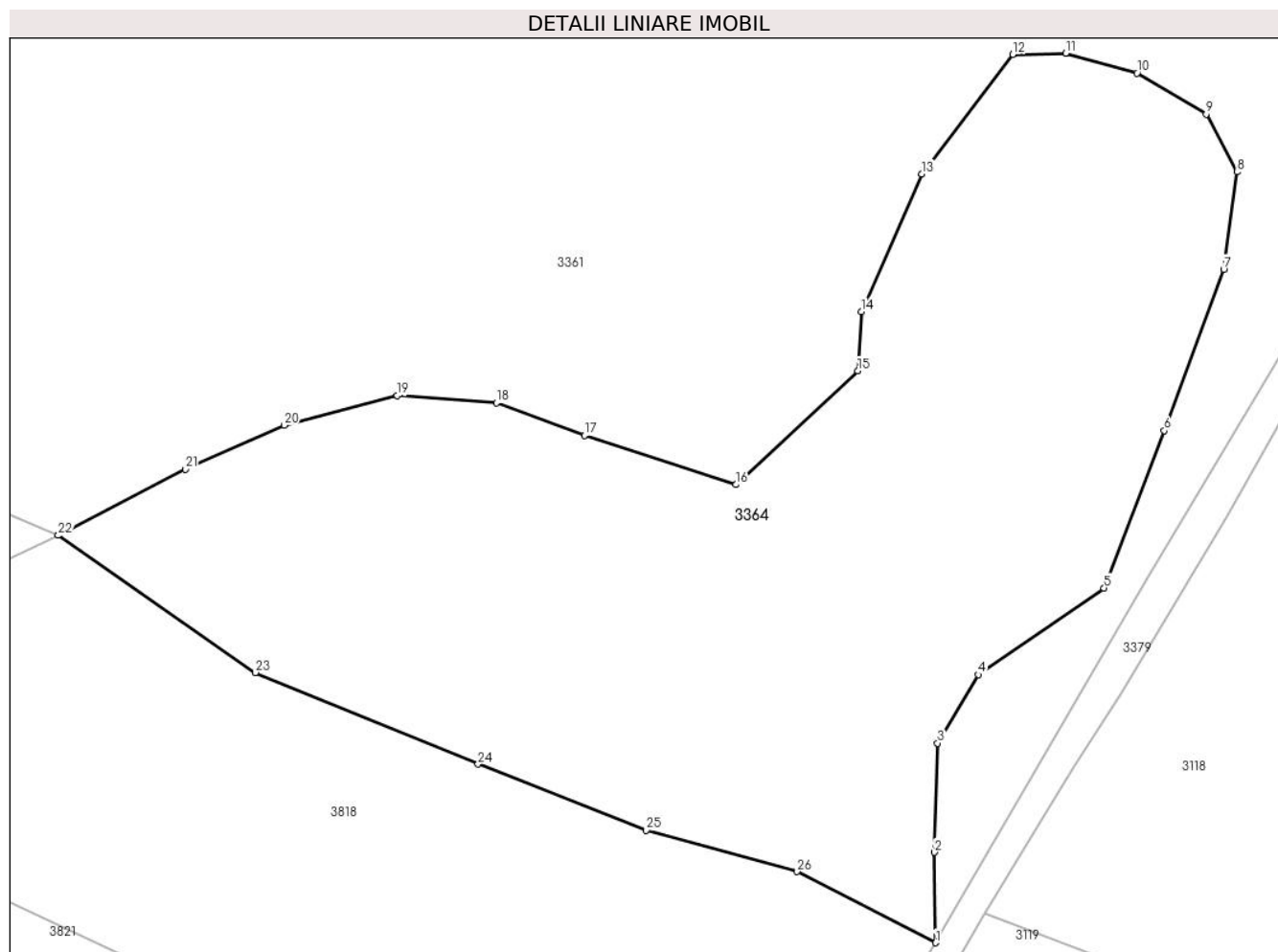
Inscrieri privind dezmembramintele dreptului de proprietate, drepturi reale de garanție și sarcini	Referințe
NU SUNT	

Anexa Nr. 1 La Partea I

Teren

Nr cadastral	Suprafața (mp)*	Observații / Referințe
	10.000	Top.3298/92parte(CF 559 Dorna Candrenilor-CFE 30253 Poiana Stampei)

* Suprafața este determinată în planul de proiecție Stereo 70.



Date referitoare la teren

Crt	Categorie folosință	Intra vilan	Suprafața (mp)	Tarla	Parcelă	Nr. topo	Observații / Referințe
1	padure	NU	10.000	-	-	3298/92parte	

Lungime Segmente

1) Valorile lungimilor segmentelor sunt obținute din proiecție în plan.

Punct început	X / Y	Punct sfârșit	X / Y	Lungime segment (** (m)
1	514.360,194 647.503,682	2	514.360,009 647.517,412	13.731
3	514.360,519 647.533,971	4	514.366,709 647.544,361	12.094
5	514.385,772 647.557,506	6	514.394,927 647.581,388	25.577
7	514.403,937 647.605,872	8	514.405,975 647.620,648	14.916
9	514.401,29 647.629,433	10	514.390,782 647.635,642	12.205

Punct început	X / Y	Punct sfârșit	X / Y	Lungime segment (** (m)
2	514.360,009 647.517,412	3	514.360,519 647.533,971	16.567
4	514.366,709 647.544,361	5	514.385,772 647.557,506	23.156
6	514.394,927 647.581,388	7	514.403,937 647.605,872	26.089
8	514.405,975 647.620,648	9	514.401,29 647.629,433	9.956
10	514.390,782 647.635,642	11	514.379,955 647.638,667	11.242

Punct început	X / Y	Punct sfârşit	X / Y	Lungime segment (** (m)
11	514.379,955 647.638,667	12	514.371,93 647.638,508	8.027
13	514.358,132 647.620,371	14	514.348,933 647.599,48	22.827
15	514.348,395 647.590,494	16	514.329,877 647.573,208	25.332
17	514.306,865 647.580,671	18	514.293,493 647.585,647	14.268
19	514.278,441 647.586,704	20	514.261,276 647.582,226	17.739
21	514.246,281 647.575,536	22	514.226,96 647.565,495	21.774
23	514.256,917 647.544,688	24	514.290,729 647.530,79	36.557
25	514.316,265 647.520,779	26	514.339,163 647.514,489	23.746

Punct început	X / Y	Punct sfârşit	X / Y	Lungime segment (** (m)
12	514.371,93 647.638,508	13	514.358,132 647.620,371	22.789
14	514.348,933 647.599,48	15	514.348,395 647.590,494	9.002
16	514.329,877 647.573,208	17	514.306,865 647.580,671	24.192
18	514.293,493 647.585,647	19	514.278,441 647.586,704	15.089
20	514.261,276 647.582,226	21	514.246,281 647.575,536	16.42
22	514.226,96 647.565,495	23	514.256,917 647.544,688	36.474
24	514.290,729 647.530,79	25	514.316,265 647.520,779	27.428
26	514.339,163 647.514,489	1	514.360,194 647.503,682	23.645

** Lungimile segmentelor sunt determinate în planul de proiecție Stereo 70 și sunt rotunjite la 1 milimetru.

*** Distanța dintre puncte este formată din segmente cumulate ce sunt mai mici decât valoarea 1 milimetru.

**DATE DESPRE IMOBILUL NR. 3365**

Oficiul de Cadastru și Publicitate Imobiliară SUCEAVA
 Biroul de Cadastru și Publicitate Imobiliară Vatra Dornei

A. Partea I. Descrierea imobilului

TEREN Extravilan

Adresa: Jud. Suceava

Nr. Crt	Nr cadastral Nr. topografic	Suprafața* (mp)	Observații / Referințe
A1	33940	10.000	Sector cadastral:15 Teren neimprejmuit;

B. Partea II. Proprietari și acte

Inscrieri privitoare la dreptul de proprietate și alte drepturi reale	Referințe
18343 / 15/11/2022	
Act Notarial nr. Contract donatie nr.2260, din 14/11/2022 emis de REY OLTICA-VERONICA;	
B2	A1
Intabulare, drept de PROPRIETATE bun propriu, dobandit prin Conventie, cota actuala 1/1, cota initiala 1/1 1) FLOREA ILIE-GEORGEL	

C. Partea III. SARCINI .

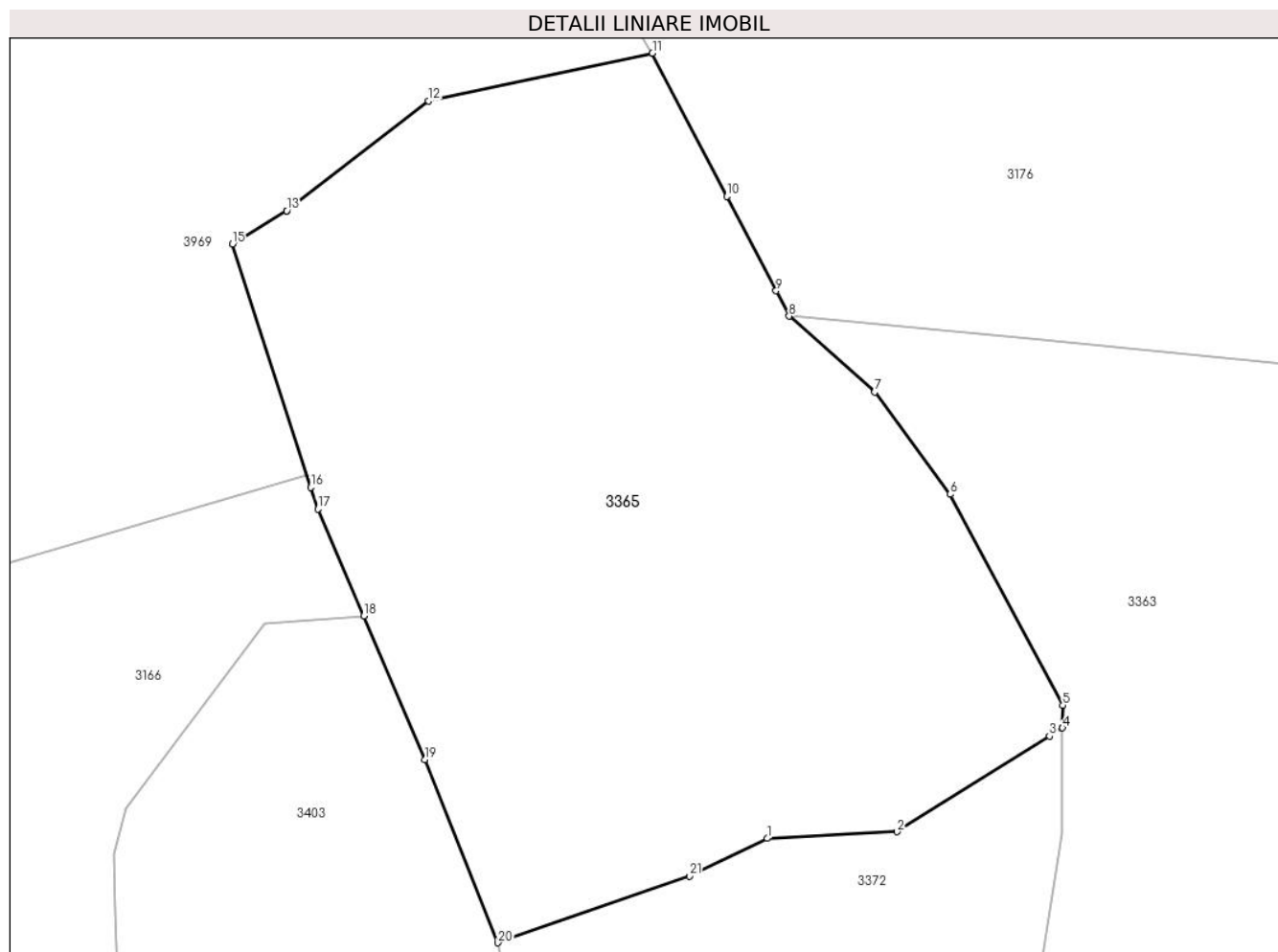
Inscrieri privind dezmembramintele dreptului de proprietate, drepturi reale de garanție și sarcini	Referințe
NU SUNT	

Anexa Nr. 1 La Partea I

Teren

Nr cadastral	Suprafața (mp)*	Observații / Referințe
33940	10.000	

* Suprafața este determinată în planul de proiecție Stereo 70.



Date referitoare la teren

Crt	Categorie folosință	Intra vilan	Suprafața (mp)	Tarla	Parcelă	Nr. topo	Observații / Referințe
1	padure	NU	10.000	-	-	-	Imprejmuit partial cu gard din lemn

Lungime Segmente

1) Valorile lungimilor segmentelor sunt obținute din proiecție în plan.

Punct început	X / Y	Punct sfârșit	X / Y	Lungime segment (** (m)
1	513.917,14 647.688,479	2	513.936,879 647.689,468	19.764
3	513.960,101 647.704,023	4	513.962,076 647.705,261	2.331
5	513.962,104 647.708,709	6	513.945,004 647.740,782	36.347
7	513.933,506 647.756,317	8	513.920,493 647.767,854	17.391
9	513.918,492 647.771,699	10	513.911,024 647.786,047	16.175

Punct început	X / Y	Punct sfârșit	X / Y	Lungime segment (** (m)
2	513.936,879 647.689,468	3	513.960,101 647.704,023	27.406
4	513.962,076 647.705,261	5	513.962,104 647.708,709	3.448
6	513.945,004 647.740,782	7	513.933,506 647.756,317	19.327
8	513.920,493 647.767,854	9	513.918,492 647.771,699	4.335
10	513.911,024 647.786,047	11	513.899,69 647.807,824	24.55

Punct început	X / Y	Punct sfârșit	X / Y	Lungime segment (** (m)
11	513.899,69 647.807,824	12	513.865,643 647.800,573	34.811
13	513.844,072 647.783,888	14	513.844,03 647.783,856	0.053
15	513.835,817 647.778,808	16	513.847,729 647.741,818	38.861
17	513.848,786 647.738,535	18	513.855,754 647.722,261	17.703
19	513.865,094 647.700,445	20	513.876,184 647.672,605	29.968
21	513.905,302 647.682,753	1	513.917,14 647.688,479	13.15

Punct început	X / Y	Punct sfârșit	X / Y	Lungime segment (** (m)
12	513.865,643 647.800,573	13	513.844,072 647.783,888	27.271
14	513.844,03 647.783,856	15	513.835,817 647.778,808	9.64
16	513.847,729 647.741,818	17	513.848,786 647.738,535	3.449
18	513.855,754 647.722,261	19	513.865,094 647.700,445	23.731
20	513.876,184 647.672,605	21	513.905,302 647.682,753	30.836

** Lungimile segmentelor sunt determinate în planul de proiecție Stereo 70 și sunt rotunjite la 1 milimetru.

*** Distanța dintre puncte este formată din segmente cumulate ce sunt mai mici decât valoarea 1 milimetru.

**DATE DESPRE IMOBILUL NR. 3366**

Oficiul de Cadastru și Publicitate Imobiliară SUCEAVA
Biroul de Cadastru și Publicitate Imobiliară Vatra Dornei

A. Partea I. Descrierea imobilului

TEREN Intravilan

Adresa: Loc. Pilugani, Jud. Suceava, zona Pilugani

Nr. Crt	Nr cadastral Nr. topografic	Suprafața* (mp)	Observații / Referințe
A1	34309	236	Sector cadastral:15 Teren imprejmuit;

B. Partea II. Proprietari și acte

Inscrieri privitoare la dreptul de proprietate și alte drepturi reale		Referințe
2488 / 15/02/2024		
Act Notarial nr. 125, din 13/02/2024 emis de AGACHE DUMITRITA GABRIELA;		
B1	Se infiinteaza cartea funciara 34309 a imobilului cu numarul cadastral 34309 / UAT Poiana Stampei, rezultat din dezmembrarea imobilului cu numarul cadastral 30600 inscris in cartea funciara 30600;	A1
Act Administrativ nr. 16944, din 15/10/2021 emis de BCPI VATRA DORNEI;		
B3	se notează propunerea de dezmembrare a imobilului <i>OBSERVATII: pozitie transcrisa din CF 30600/Poiana Stampei, inscrisa prin incheierea nr. 17067 din 18/10/2021;</i>	A1
2489 / 15/02/2024		
Act Notarial nr. Contract donatie nr.126, din 13/02/2024 emis de AGACHE DUMITRITA GABRIELA;		
B9	Intabulare, drept de PROPRIETATE bun propriu, dobandit prin Conventie, cota actuala 1/1, cota initiala 1/1 1) CODREANU CONSTANTIN	A1

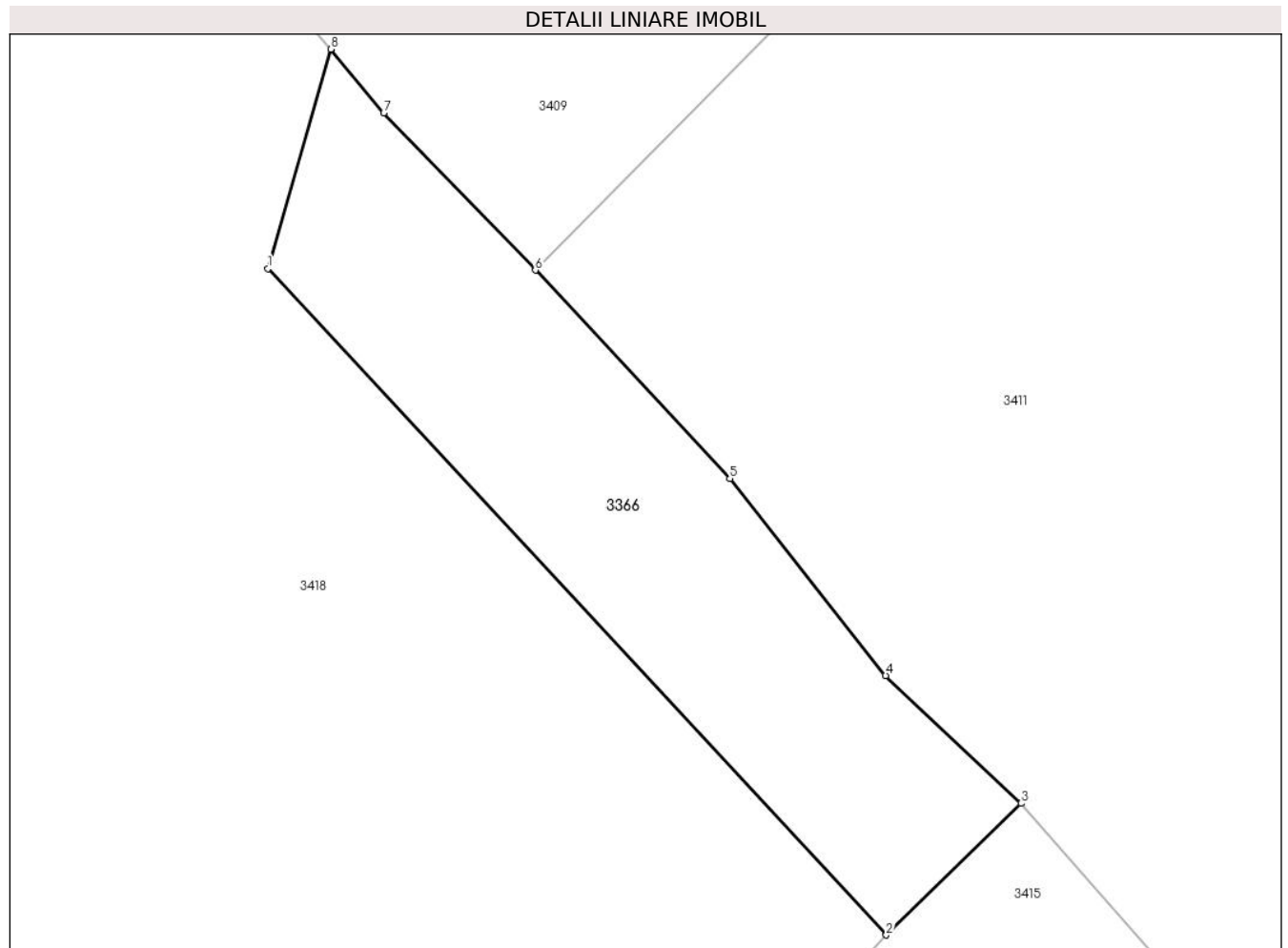
C. Partea III. SARCINI .

Inscrieri privind dezmembramintele dreptului de proprietate, drepturi reale de garanție și sarcini	Referințe
NU SUNT	

Teren

Nr cadastral	Suprafața (mp)*	Observații / Referințe
34309	236	

* Suprafața este determinată în planul de proiecție Stereo 70.



Date referitoare la teren

Crt	Categorie folosință	Intravilan	Suprafața (mp)	Tarla	Parcelă	Nr. topo	Observații / Referințe
1	faneata	DA	236	-	-	-	

Lungime Segmente

1) Valorile lungimilor segmentelor sunt obținute din proiecție în plan.

Punct început	X / Y	Punct sfârșit	X / Y	Lungime segment (** (m)
1	513.289,878 647.031,0	2	513.312,077 647.007,095	32.623
2	513.312,077 647.007,095	3	513.316,917 647.011,814	6.76
3	513.316,917 647.011,814	4	513.312,06 647.016,402	6.681
4	513.312,06 647.016,402	5	513.306,463 647.023,463	9.01
5	513.306,463 647.023,463	6	513.299,476 647.030,939	10.233

Punct început	X / Y	Punct sfârșit	X / Y	Lungime segment (** (m)
6	513.299,476 647.030,939	7	513.294,032 647.036,584	7.842
7	513.294,032 647.036,584	8	513.292,129 647.038,866	2.971
8	513.292,129 647.038,866	1	513.289,878 647.031,0	8.182

** Lungimile segmentelor sunt determinate în planul de proiecție Stereo 70 și sunt rotunjite la 1 milimetru.

*** Distanța dintre puncte este formată din segmente cumulate ce sunt mai mici decât valoarea 1 milimetru.

**DATE DESPRE IMOBILUL NR. 3367**

Oficiul de Cadastru și Publicitate Imobiliară SUCEAVA
Biroul de Cadastru și Publicitate Imobiliară Vatra Dornei

A. Partea I. Descrierea imobilului

TEREN Extravilan

Adresa: Jud. Suceava

Nr. Crt	Nr cadastral Nr. topografic	Suprafața* (mp)	Observații / Referințe
A1		5.550	Sector cadastral:15 Teren neimprejmuit; Top. 3017/8parte, CF 542 Dorna candrenilor, CFE 33937 Poiana Stampei

B. Partea II. Proprietari și acte

Inscrieri privitoare la dreptul de proprietate și alte drepturi reale		Referințe
/		
Act Normativ nr. 7, din 13/03/1996 emis de PARLAMENTUL ROMANIEI;		
B1	Intabulare, drept de PROPRIETATE, dobandit prin Lege, cota actuala 1/1, cota initiala 1/1 1) NEIDENTIFICAT NEIDENTIFICAT	A1
Act Administrativ nr. 7977, din 12/10/2022 emis de PRIMARIA COMUNEI POIANA STAMPEI;		
B2	SE NOTEAZA POSESIA FAPTICA IN FAVOAREA LUI 1) TODAȘCĂ MARIANA	A1

C. Partea III. SARCINI .

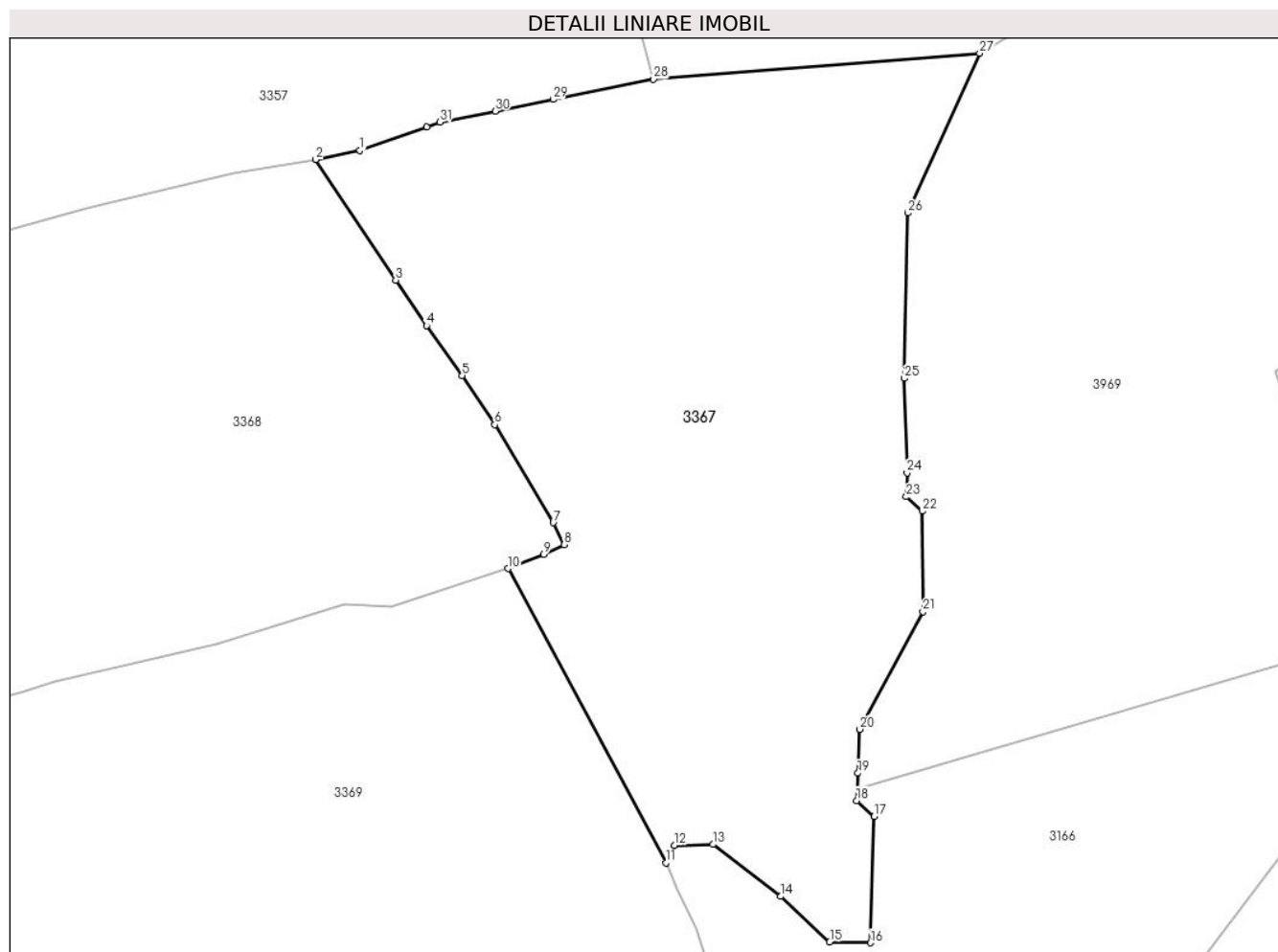
Inscrieri privind dezmembramintele dreptului de proprietate, drepturi reale de garanție și sarcini	Referințe
NU SUNT	

Anexa Nr. 1 La Partea I

Teren

Nr cadastral	Suprafața (mp)*	Observații / Referințe
	5.550	Top. 3017/8parte, CF 542 Dorna candrenilor, CFE 33937 Poiana Stampei

* Suprafața este determinată în planul de proiecție Stereo 70.



Date referitoare la teren

Crt	Categorie folosință	Intra vilan	Suprafața (mp)	Tarla	Parcelă	Nr. topo	Observații / Referințe
1	pasune	NU	5.550	-	-	-	

Lungime Segmente

1) Valorile lungimilor segmentelor sunt obținute din proiecție în plan.

Punct început	X / Y	Punct sfârșit	X / Y	Lungime segment (** (m)	Punct început	X / Y	Punct sfârșit	X / Y	Lungime segment (** (m)
1	513.716,017 647.807,677	2	513.710,23 647.806,474	5.911	2	513.710,23 647.806,474	3	513.720,696 647.790,711	18.921
3	513.720,696 647.790,711	4	513.724,726 647.784,769	7.18	4	513.724,726 647.784,769	5	513.729,382 647.778,256	8.006
5	513.729,382 647.778,256	6	513.733,664 647.771,82	7.73	6	513.733,664 647.771,82	7	513.741,316 647.759,001	14.929
7	513.741,316 647.759,001	8	513.742,733 647.756,139	3.194	8	513.742,733 647.756,139	9	513.740,077 647.754,88	2.939
9	513.740,077 647.754,88	10	513.735,417 647.753,011	5.021	10	513.735,417 647.753,011	11	513.756,044 647.714,521	43.669

Punct început	X / Y	Punct sfârșit	X / Y	Lungime segment (** (m)
11	513.756,044 647.714,521	12	513.757,193 647.716,821	2.571
13	513.762,21 647.716,925	14	513.771,103 647.710,145	11.183
15	513.777,505 647.704,188	16	513.782,8 647.704,07	5.296
17	513.783,322 647.720,583	18	513.781,023 647.722,674	3.108
19	513.781,183 647.726,241	20	513.781,441 647.731,976	5.741
21	513.789,698 647.747,34	22	513.789,593 647.760,509	13.169
23	513.787,503 647.762,39	24	513.787,608 647.765,525	3.137
25	513.787,269 647.777,871	26	513.787,729 647.799,503	21.637
27	513.797,113 647.820,393	28	513.754,451 647.817,0	42.797
29	513.741,299 647.814,355	30	513.733,74 647.812,835	7.71
31	513.726,492 647.811,378	32	513.724,78 647.810,773	1.816

Punct început	X / Y	Punct sfârșit	X / Y	Lungime segment (** (m)
12	513.757,193 647.716,821	13	513.762,21 647.716,925	5.018
14	513.771,103 647.710,145	15	513.777,505 647.704,188	8.745
16	513.782,8 647.704,07	17	513.783,322 647.720,583	16.521
18	513.781,023 647.722,674	19	513.781,183 647.726,241	3.571
20	513.781,441 647.731,976	21	513.789,698 647.747,34	17.442
22	513.789,593 647.760,509	23	513.787,503 647.762,39	2.812
24	513.787,608 647.765,525	25	513.787,269 647.777,871	12.351
26	513.787,729 647.799,503	27	513.797,113 647.820,393	22.901
28	513.754,451 647.817,0	29	513.741,299 647.814,355	13.415
30	513.733,74 647.812,835	31	513.726,492 647.811,378	7.393
32	513.724,78 647.810,773	1	513.716,017 647.807,677	9.294

** Lungimile segmentelor sunt determinate în planul de proiecție Stereo 70 și sunt rotunjite la 1 milimetru.

*** Distanța dintre puncte este formată din segmente cumulate ce sunt mai mici decât valoarea 1 milimetru.

**DATE DESPRE IMOBILUL NR. 3368**

Oficiul de Cadastru și Publicitate Imobiliară SUCEAVA
Biroul de Cadastru și Publicitate Imobiliară Vatra Dornei

A. Partea I. Descrierea imobilului

TEREN Necunoscut

Adresa: Loc. Poiana Stampei, Jud. Suceava

Nr. Crt	Nr cadastral Nr. topografic	Suprafața* (mp)	Observații / Referințe
A1	34214	Din acte: 10.863 Masurata: 10.864	Sector cadastral:15 Teren imprejmuit;

B. Partea II. Proprietari și acte

Inscrieri privitoare la dreptul de proprietate și alte drepturi reale		Referințe
5350 / 07/04/2021		
Act Notarial nr. 500, din 02/04/2021 emis de BIN Rey Oltica Veronica (act administrativ nr 2813 din 31.03.2021, emis de Primaria Poiana Stampei);		
B1	se notează POSESIA asupra imobilului 1) PRALEA GHEORGHE 2) PRALEA IOANA	A1
/		
Act Normativ nr. 7, din 13/03/1996 emis de PARLAMENTUL ROMANIEI;		
B2	Intabulare, drept de PROPRIETATE, dobândit prin Lege, cota actuala 1/1, cota initiala 1/1 1) NEIDENTIFICAT NEIDENTIFICAT	A1

C. Partea III. SARCINI .

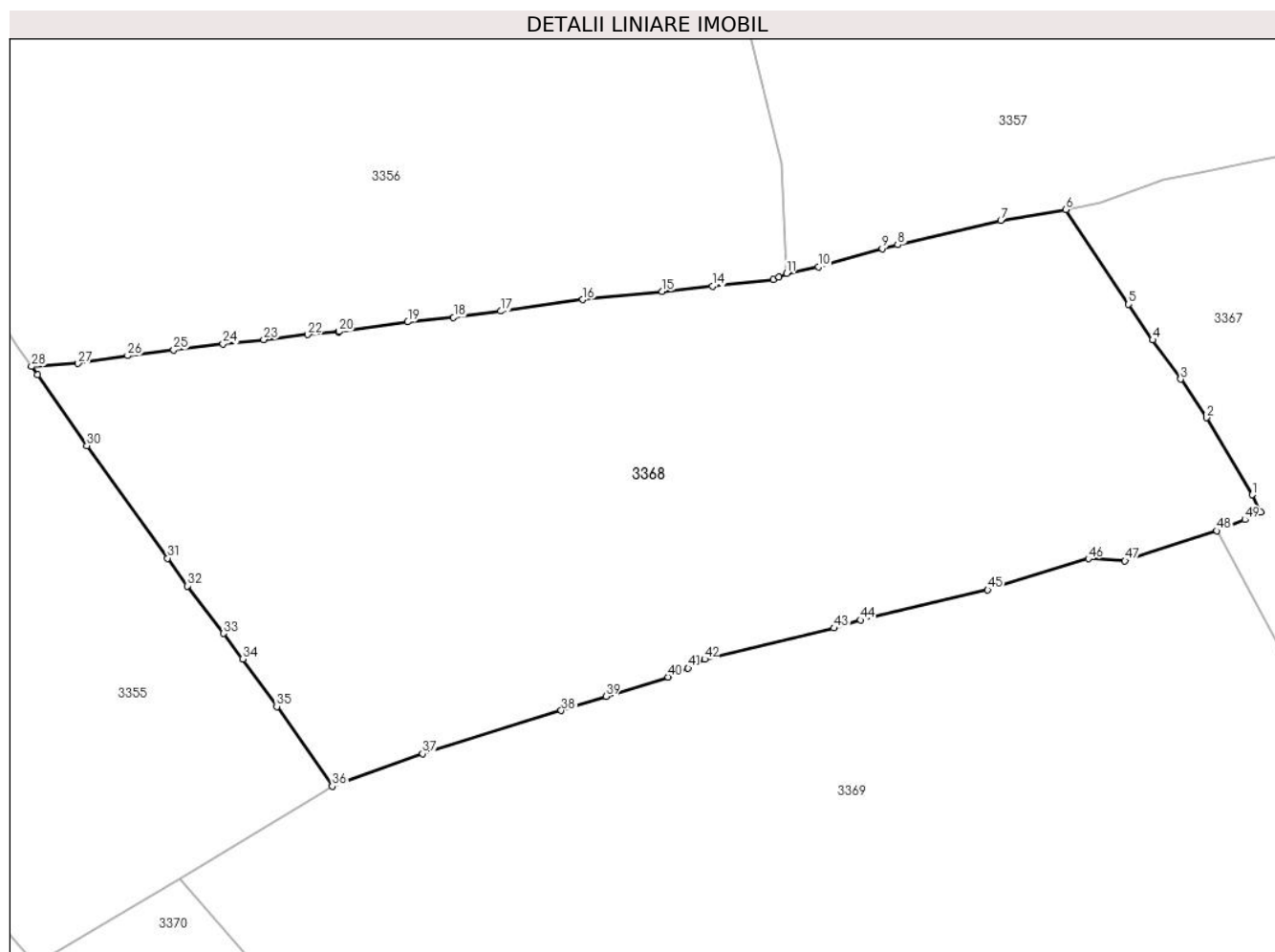
Inscrieri privind dezmembramintele dreptului de proprietate, drepturi reale de garanție și sarcini	Referințe
NU SUNT	

Anexa Nr. 1 La Partea I

Teren

Nr cadastral	Suprafața (mp)*	Observații / Referințe
34214	Din acte: 10.863 Masurata: 10.864	

* Suprafața este determinată în planul de proiecție Stereo 70.



Date referitoare la teren

Crt	Categorie folosință	Intravilan	Suprafața (mp)	Tarla	Parcelă	Nr. topo	Observații / Referințe
1	pasune	NU	10.814	-	-	-	
2	pasune	DA	42	-	-	-	
3	pasune	DA	8	-	-	-	

Lungime Segmente

1) Valorile lungimilor segmentelor sunt obținute din proiecție în plan.

Punct început	X / Y	Punct sfârșit	X / Y	Lungime segment	Punct început	X / Y	Punct sfârșit	X / Y	Lungime segment	Punct început	X / Y	Punct sfârșit	X / Y	Lungime segment
1	513.741,316 647.759,001	2	513.733,664 647.771,82	14.929	2	513.733,664 647.771,82	3	513.729,382 647.778,256	7.73	3	513.729,382 647.778,256	4	513.724,726 647.784,769	8.006
4	513.724,726 647.784,769	5	513.720,696 647.790,711	7.18	5	513.720,696 647.790,711	6	513.710,23 647.806,474	18.921	6	513.710,23 647.806,474	7	513.699,419 647.804,666	10.961
7	513.699,419 647.804,666	8	513.682,244 647.800,599	17.65	8	513.682,244 647.800,599	9	513.679,663 647.799,988	2.652	9	513.679,663 647.799,988	10	513.669,042 647.796,928	11.053

Punct început	X / Y	Punct sfârșit	X / Y	Lungime segment	Punct început	X / Y	Punct sfârșit	X / Y	Lungime segment	Punct început	X / Y	Punct sfârșit	X / Y	Lungime segment
10	513.669,042 647.796,928	11	513.663,745 647.795,869	5.402	11	513.663,745 647.795,869	12	513.662,434 647.795,251	1.449	12	513.662,434 647.795,251	13	513.661,491 647.794,807	1.042
13	513.661,491 647.794,807	14	513.651,355 647.793,72	10.194	14	513.651,355 647.793,72	15	513.642,999 647.792,824	8.404	15	513.642,999 647.792,824	16	513.629,756 647.791,5	13.309
16	513.629,756 647.791,5	17	513.616,1 647.789,572	13.791	17	513.616,1 647.789,572	18	513.608,24 647.788,528	7.929	18	513.608,24 647.788,528	19	513.600,606 647.787,786	7.67
19	513.600,606 647.787,786	20	513.589,133 647.786,162	11.587	20	513.589,133 647.786,162	21	513.589,023 647.786,151	0.111	21	513.589,023 647.786,151	22	513.583,954 647.785,659	5.093
22	513.583,954 647.785,659	23	513.576,616 647.784,845	7.383	23	513.576,616 647.784,845	24	513.569,834 647.784,119	6.821	24	513.569,834 647.784,119	25	513.561,606 647.783,134	8.287
25	513.561,606 647.783,134	26	513.553,933 647.782,17	7.733	26	513.553,933 647.782,17	27	513.545,675 647.780,863	8.361	27	513.545,675 647.780,863	28	513.537,916 647.780,366	7.775
28	513.537,916 647.780,366	29	513.538,884 647.778,943	1.721	29	513.538,884 647.778,943	30	513.547,141 647.767,169	14.381	30	513.547,141 647.767,169	31	513.560,578 647.748,431	23.058
31	513.560,578 647.748,431	32	513.563,853 647.743,835	5.643	32	513.563,853 647.743,835	33	513.569,903 647.735,928	9.956	33	513.569,903 647.735,928	34	513.573,113 647.731,664	5.337
34	513.573,113 647.731,664	35	513.578,792 647.723,767	9.727	35	513.578,792 647.723,767	36	513.588,028 647.710,482	16.18	36	513.588,028 647.710,482	37	513.603,082 647.715,89	15.996
37	513.603,082 647.715,89	38	513.626,189 647.723,087	24.202	38	513.626,189 647.723,087	39	513.633,631 647.725,481	7.818	39	513.633,631 647.725,481	40	513.643,956 647.728,686	10.811
40	513.643,956 647.728,686	41	513.647,324 647.730,136	3.667	41	513.647,324 647.730,136	42	513.650,065 647.731,635	3.124	42	513.650,065 647.731,635	43	513.671,606 647.736,817	22.156
43	513.671,606 647.736,817	44	513.676,037 647.738,169	4.633	44	513.676,037 647.738,169	45	513.697,262 647.743,167	21.806	45	513.697,262 647.743,167	46	513.714,012 647.748,353	17.534
46	513.714,012 647.748,353	47	513.720,104 647.748,023	6.101	47	513.720,104 647.748,023	48	513.735,417 647.753,011	16.105	48	513.735,417 647.753,011	49	513.740,077 647.754,88	5.021
49	513.740,077 647.754,88	50	513.742,733 647.756,139	2.939	50	513.742,733 647.756,139	1	513.741,316 647.759,001	3.194					

** Lungimile segmentelor sunt determinate în planul de proiecție Stereo 70 și sunt rotunjite la 1 milimetru.

*** Distanța dintre puncte este formată din segmente cumulate ce sunt mai mici decât valoarea 1 milimetru.

**DATE DESPRE IMOBILUL NR. 3369**

Oficiul de Cadastru și Publicitate Imobiliară SUCEAVA
 Biroul de Cadastru și Publicitate Imobiliară Vatra Dornei

A. Partea I. Descrierea imobilului

Nr. CF vechi: CF 542 Dorna Candrenilor, CFE
 33937 Poiana Stampei
 Nr. topografic: 3017/8parte

TEREN Extravilan

Adresa: Jud. Suceava

Nr. Crt	Nr cadastral Nr. topografic	Suprafața* (mp)	Observații / Referințe
A1		25.488	Sector cadastral: 15 Teren neimprejmuit; Top. 3017/8parte, CF 542 Dorna candrenilor, CFE 33937 Poiana Stampei

B. Partea II. Proprietari și acte

Inscrieri privitoare la dreptul de proprietate și alte drepturi reale		Referințe
/		
Act Normativ nr. 7, din 13/03/1996 emis de PARLAMENTUL ROMANIEI;		
B1	Intabulare, drept de PROPRIETATE, dobandit prin Lege, cota actuala 1/1, cota initiala 1/1 1) NEIDENTIFICAT NEIDENTIFICAT	A1
Act Administrativ nr. 8289, din 24/10/2022 emis de PRIMARIA COMUNEI POIANA STAMPEI;		
B2	SE NOTEAZA POSESIA FAPTICA IN FAVOAREA LUI 1) TODAȘCĂ MODEST, LIPSA CNP	A1

C. Partea III. SARCINI .

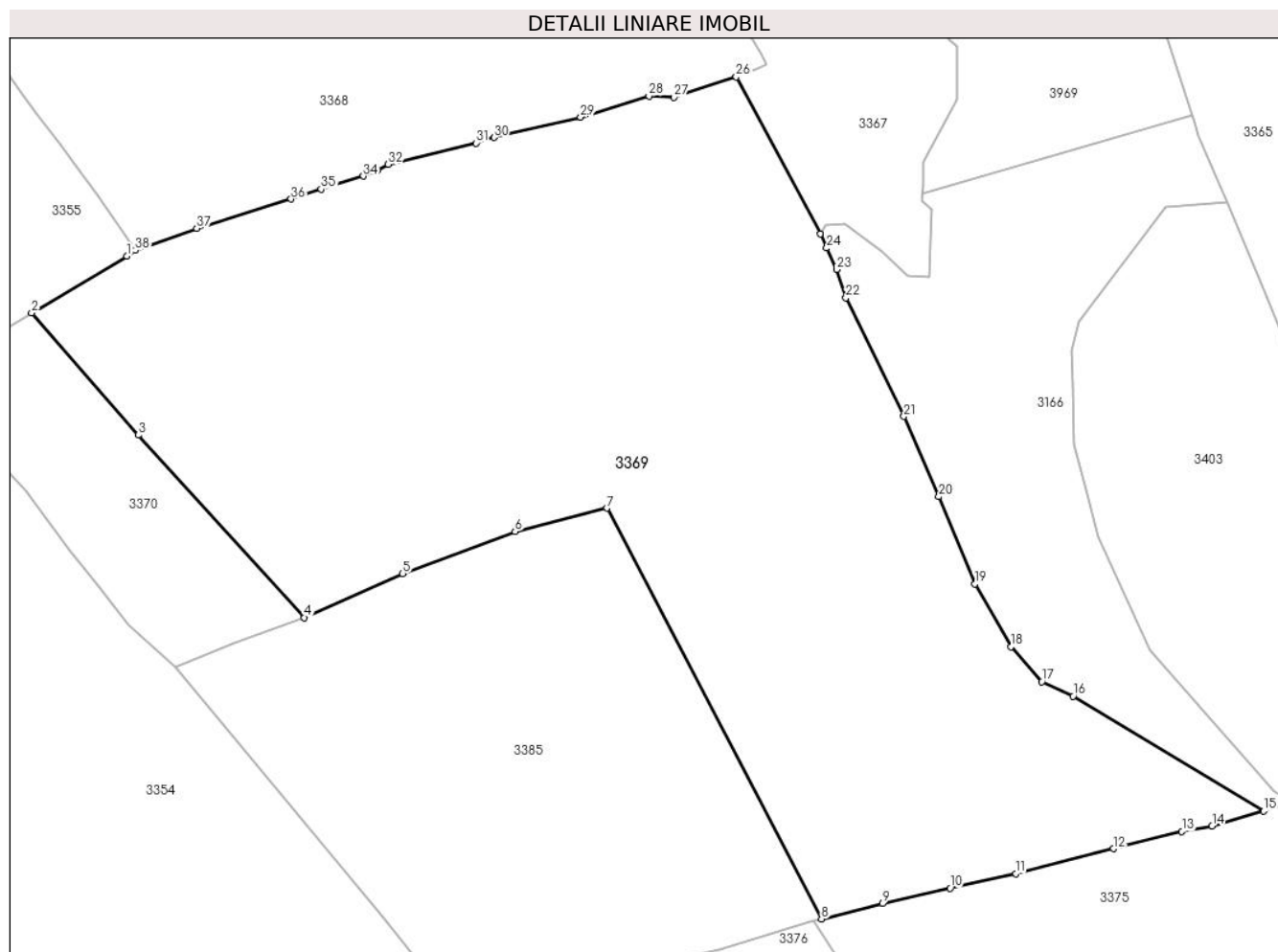
Inscrieri privind dezmembramintele dreptului de proprietate, drepturi reale de garanție și sarcini	Referințe
NU SUNT	

Anexa Nr. 1 La Partea I

Teren

Nr cadastral	Suprafața (mp)*	Observații / Referințe
	25.488	Top. 3017/8parte, CF 542 Dorna candrenilor, CFE 33937 Poiana Stampei

* Suprafața este determinată în planul de proiecție Stereo 70.



Date referitoare la teren

Crt	Categorie folosință	Intra vilan	Suprafața (mp)	Tarla	Parcelă	Nr. topo	Observații / Referințe
1	pașune	NU	25.488	-	-	3017/8parte	

Lungime Segmente

1) Valorile lungimilor segmentelor sunt obținute din proiecție în plan.

Punct început	X / Y	Punct sfârșit	X / Y	Lungime segment (** (m)
1	513.585,976 647.709,068	2	513.562,561 647.695,161	27.234
3	513.588,717 647.665,24	4	513.629,493 647.620,494	60.538
5	513.653,58 647.631,241	6	513.681,155 647.641,568	29.445
7	513.703,658 647.647,303	8	513.756,31 647.546,59	113.646
9	513.771,257 647.550,365	10	513.787,891 647.554,141	17.057

Punct început	X / Y	Punct sfârșit	X / Y	Lungime segment (** (m)
2	513.562,561 647.695,161	3	513.588,717 647.665,24	39.742
4	513.629,493 647.620,494	5	513.653,58 647.631,241	26.376
6	513.681,155 647.641,568	7	513.703,658 647.647,303	23.222
8	513.756,31 647.546,59	9	513.771,257 647.550,365	15.416
10	513.787,891 647.554,141	11	513.803,991 647.557,721	16.493

Punct început	X / Y	Punct sfârșit	X / Y	Lungime segment (** (m)
11	513.803,991 647.557,721	12	513.827,949 647.563,861	24.732
13	513.844,75 647.568,068	14	513.852,148 647.569,414	7.519
15	513.864,815 647.573,041	16	513.818,022 647.601,225	54.625
17	513.810,392 647.604,779	18	513.802,867 647.613,349	11.405
19	513.793,983 647.628,713	20	513.785,099 647.650,139	23.195
21	513.776,529 647.669,788	22	513.762,315 647.698,844	32.346
23	513.760,015 647.705,846	24	513.757,611 647.711,072	5.752
25	513.756,044 647.714,521	26	513.735,417 647.753,011	43.669
27	513.720,104 647.748,023	28	513.714,012 647.748,353	6.101
29	513.697,262 647.743,167	30	513.676,037 647.738,169	21.806
31	513.671,606 647.736,817	32	513.650,065 647.731,635	22.156
33	513.647,324 647.730,136	34	513.643,956 647.728,686	3.667
35	513.633,631 647.725,481	36	513.626,189 647.723,087	7.818
37	513.603,082 647.715,89	38	513.588,028 647.710,482	15.996

Punct început	X / Y	Punct sfârșit	X / Y	Lungime segment (** (m)
12	513.827,949 647.563,861	13	513.844,75 647.568,068	17.32
14	513.852,148 647.569,414	15	513.864,815 647.573,041	13.176
16	513.818,022 647.601,225	17	513.810,392 647.604,779	8.417
18	513.802,867 647.613,349	19	513.793,983 647.628,713	17.748
20	513.785,099 647.650,139	21	513.776,529 647.669,788	21.437
22	513.762,315 647.698,844	23	513.760,015 647.705,846	7.37
24	513.757,611 647.711,072	25	513.756,044 647.714,521	3.788
26	513.735,417 647.753,011	27	513.720,104 647.748,023	16.105
28	513.714,012 647.748,353	29	513.697,262 647.743,167	17.534
30	513.676,037 647.738,169	31	513.671,606 647.736,817	4.633
32	513.650,065 647.731,635	33	513.647,324 647.730,136	3.124
34	513.643,956 647.728,686	35	513.633,631 647.725,481	10.811
36	513.626,189 647.723,087	37	513.603,082 647.715,89	24.202
38	513.588,028 647.710,482	1	513.585,976 647.709,068	2.492

** Lungimile segmentelor sunt determinate în planul de proiecție Stereo 70 și sunt rotunjite la 1 milimetru.

*** Distanța dintre puncte este formată din segmente cumulate ce sunt mai mici decât valoarea 1 milimetru.

**DATE DESPRE IMOBILUL NR. 3370**

Oficiul de Cadastru și Publicitate Imobiliară SUCEAVA
 Biroul de Cadastru și Publicitate Imobiliară Vatra Dornei

A. Partea I. Descrierea imobilului

TEREN Extravilan

Adresa: Jud. Suceava

Nr. Crt	Nr cadastral Nr. topografic	Suprafața* (mp)	Observații / Referințe
A1		Din acte: 10.000 Masurata: 3.000	Sector cadastral:15 Teren neimprejmuit; Diferenta de suprafata se afla la ID3403

B. Partea II. Proprietari și acte

Inscrieri privitoare la dreptul de proprietate și alte drepturi reale		Referințe
/		
Act Notarial nr. 14, din 06/02/2001 emis de BNP NICULINA VASILUT;		
B1	Intabulare, drept de PROPRIETATE, dobandit prin Succesiune, cota actuala 1/1, cota initiala 1/1 1) TODAȘCĂ MODEST , LIPSA CNP	A1

C. Partea III. SARCINI .

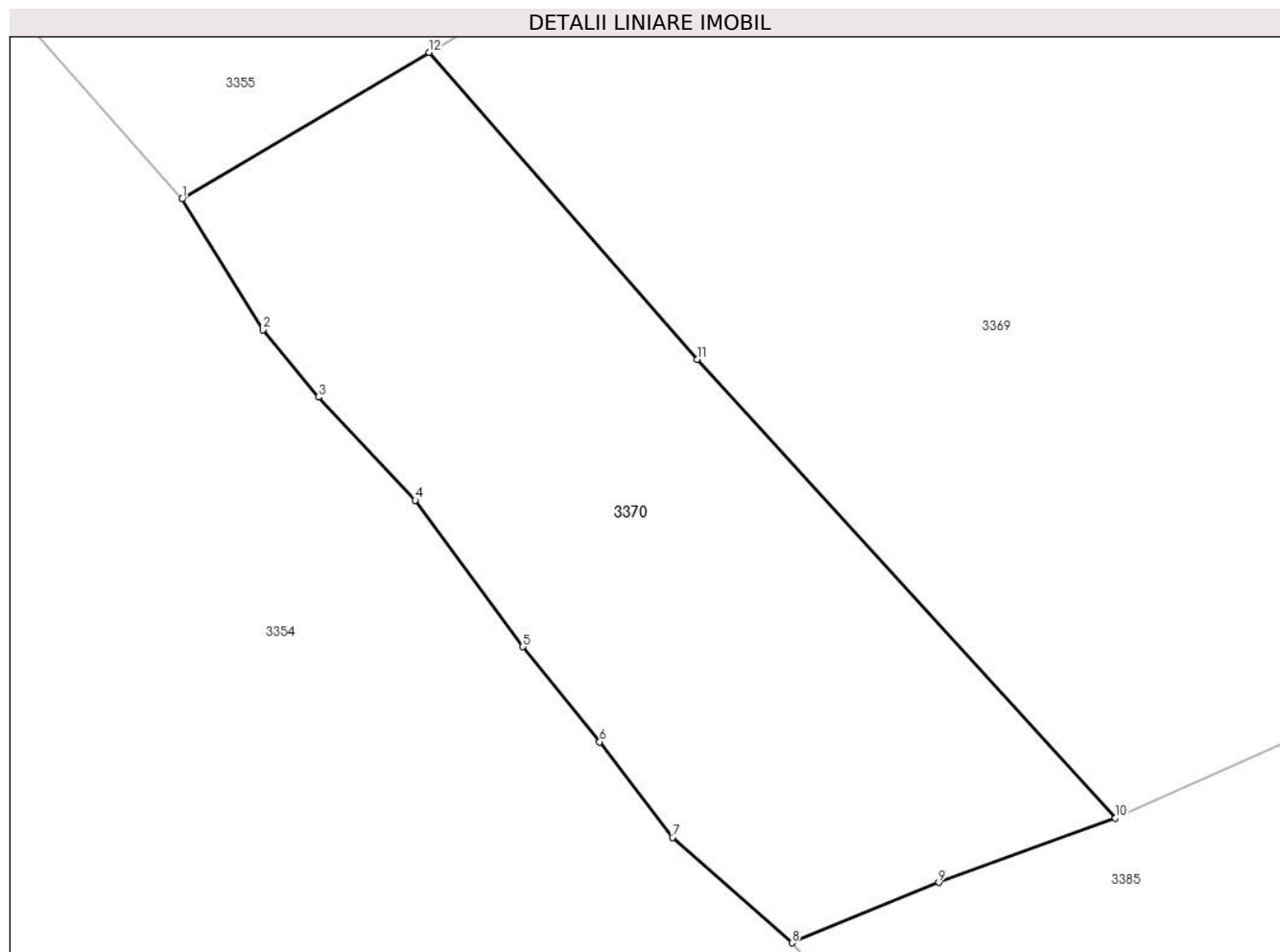
Inscrieri privind dezmembramintele dreptului de proprietate, drepturi reale de garanție și sarcini	Referințe
NU SUNT	

Anexa Nr. 1 La Partea I

Teren

Nr cadastral	Suprafața (mp)*	Observații / Referințe
	Din acte: 10.000 Masurata: 3.000	Diferenta de suprafata se afla la ID3403

* Suprafața este determinată în planul de proiecție Stereo 70.



Date referitoare la teren

Crt	Categorie folosință	Intravilan	Suprafața (mp)	Tarla	Parcelă	Nr. topo	Observații / Referințe
1	padure	NU	3.000	-	-	-	

Lungime Segmente

1) Valorile lungimilor segmentelor sunt obținute din proiecție în plan.

Punct început	X / Y	Punct sfârșit	X / Y	Lungime segment (** (m)
1	513.538,487 647.680,862	2	513.546,404 647.668,123	14.999
2	513.546,404 647.668,123	3	513.551,79 647.661,551	8.497
3	513.551,79 647.661,551	4	513.561,234 647.651,48	13.806
4	513.561,234 647.651,48	5	513.571,729 647.637,208	17.715
5	513.571,729 647.637,208	6	513.579,212 647.627,936	11.915

Punct început	X / Y	Punct sfârșit	X / Y	Lungime segment (** (m)
6	513.579,212 647.627,936	7	513.586,309 647.618,621	11.711
7	513.586,309 647.618,621	8	513.597,958 647.608,339	15.538
8	513.597,958 647.608,339	9	513.612,277 647.614,224	15.481
9	513.612,277 647.614,224	10	513.629,493 647.620,494	18.322
10	513.629,493 647.620,494	11	513.588,717 647.665,24	60.538
11	513.588,717 647.665,24	12	513.562,561 647.695,161	39.742
12	513.562,561 647.695,161	1	513.538,487 647.680,862	28.0

** Lungimile segmentelor sunt determinate în planul de proiecție Stereo 70 și sunt rotunjite la 1 milimetru.

*** Distanța dintre puncte este formată din segmente cumulate ce sunt mai mici decât valoarea 1 milimetru.

**DATE DESPRE IMOBILUL NR. 3371**

Oficiul de Cadastru și Publicitate Imobiliară SUCEAVA
Biroul de Cadastru și Publicitate Imobiliară Vatra Dornei

A. Partea I. Descrierea imobilului

TEREN Extravilan

Adresa: Jud. Suceava

Nr. Crt	Nr cadastral Nr. topografic	Suprafața* (mp)	Observații / Referințe
A1		4.925	Sector cadastral:15 Teren neimprejmuit; Top. 3017/8parte, CF 542 Dorna candrenilor, CFE 33937 Poiana Stampei

B. Partea II. Proprietari și acte

Inscrieri privitoare la dreptul de proprietate și alte drepturi reale		Referințe
/		
Act Normativ nr. 7, din 13/03/1996 emis de PARLAMENTUL ROMANIEI;		
B1	Intabulare, drept de PROPRIETATE, dobandit prin Lege, cota actuala 1/1, cota initiala 1/1 1) NEIDENTIFICAT NEIDENTIFICAT	A1
Act Administrativ nr. 8287, din 24/10/2022 emis de PRIMARIA COMUNEI POIANA STAMPEI;		
B2	SE NOTEAZA POSESIA FAPTICA IN FAVOAREA LUI 1) TODAȘCĂ MATEI	A1

C. Partea III. SARCINI .

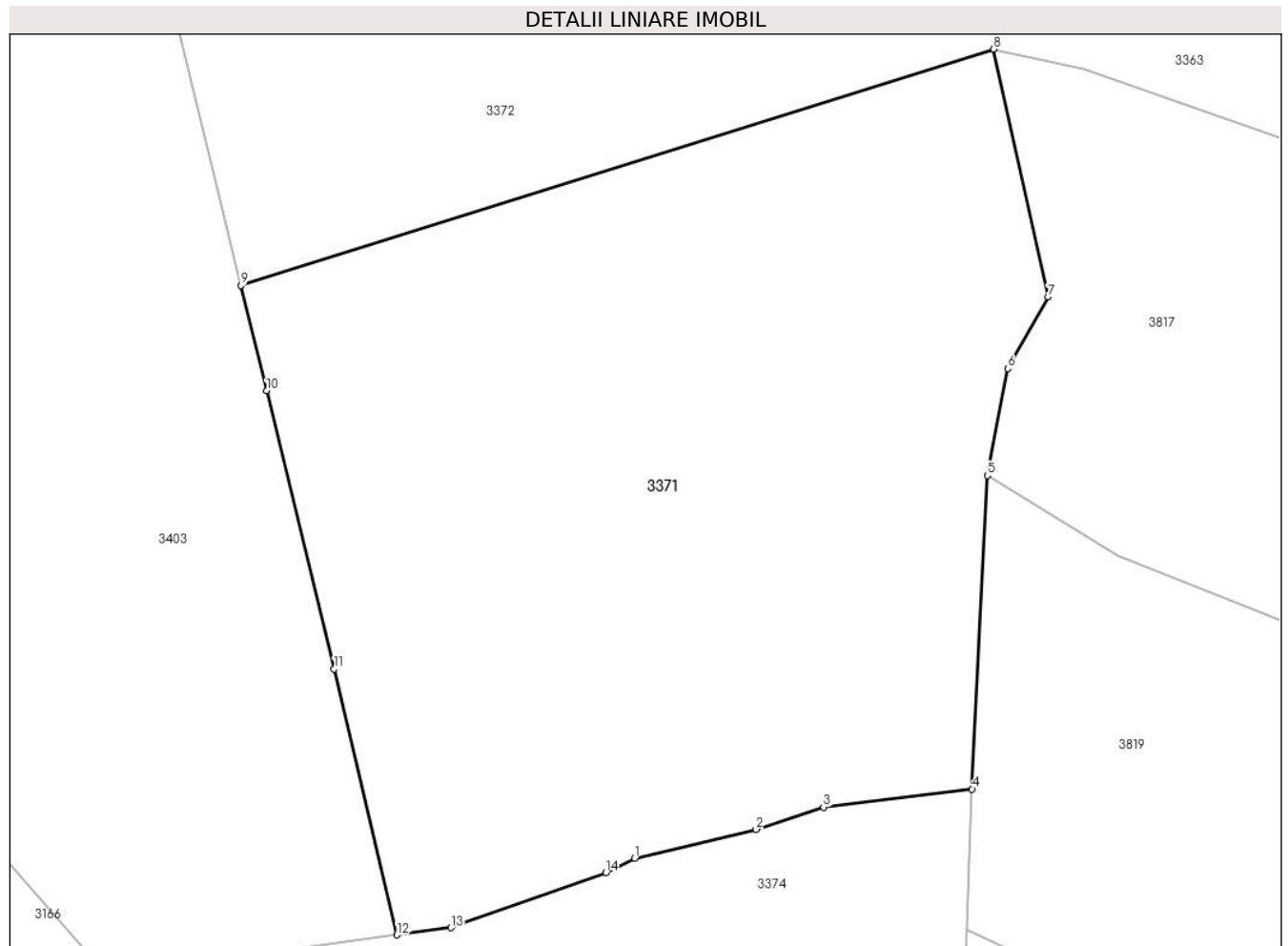
Inscrieri privind dezmembramintele dreptului de proprietate, drepturi reale de garanție și sarcini	Referințe
NU SUNT	

Anexa Nr. 1 La Partea I

Teren

Nr cadastral	Suprafața (mp)*	Observații / Referințe
	4.925	Top. 3017/8parte, CF 542 Dorna candrenilor, CFE 33937 Poiana Stampei

* Suprafața este determinată în planul de proiecție Stereo 70.



Date referitoare la teren

Crt	Categorie folosință	Intravilan	Suprafața (mp)	Tarla	Parcelă	Nr. topo	Observații / Referințe
1	pasune	NU	4.925	-	-	-	

Lungime Segmente

1) Valorile lungimilor segmentelor sunt obținute din proiecție în plan.

Punct început	X / Y	Punct sfârșit	X / Y	Lungime segment (** (m)
1	513.922,584 647.587,717	2	513.934,881 647.590,625	12.636
2	513.934,881 647.590,625	3	513.941,686 647.592,882	7.17
3	513.941,686 647.592,882	4	513.956,729 647.594,705	15.153
4	513.956,729 647.594,705	5	513.958,263 647.626,37	31.702
5	513.958,263 647.626,37	6	513.960,342 647.637,175	11.003

Punct început	X / Y	Punct sfârșit	X / Y	Lungime segment (** (m)
6	513.960,342 647.637,175	7	513.964,423 647.644,422	8.317
7	513.964,423 647.644,422	8	513.958,874 647.669,439	25.625
8	513.958,874 647.669,439	9	513.882,767 647.645,586	79.757
9	513.882,767 647.645,586	10	513.885,361 647.634,926	10.971
10	513.885,361 647.634,926	11	513.892,21 647.606,835	28.914
11	513.892,21 647.606,835	12	513.898,562 647.579,97	27.606
12	513.898,562 647.579,97	13	513.904,008 647.580,697	5.494
13	513.904,008 647.580,697	14	513.919,667 647.586,244	16.612
14	513.919,667 647.586,244	1	513.922,584 647.587,717	3.268

** Lungimile segmentelor sunt determinate în planul de proiecție Stereo 70 și sunt rotunjite la 1 milimetru.

*** Distanța dintre puncte este formată din segmente cumulate ce sunt mai mici decât valoarea 1 milimetru.

**DATE DESPRE IMOBILUL NR. 3372**

Oficiul de Cadastru și Publicitate Imobiliară SUCEAVA
Biroul de Cadastru și Publicitate Imobiliară Vatra Dornei

A. Partea I. Descrierea imobilului

TEREN Extravilan

Adresa: Jud. Suceava

Nr. Crt	Nr cadastral Nr. topografic	Suprafața* (mp)	Observații / Referințe
A1		2.462	Sector cadastral:15 Teren neimprejmuit; Top. 3017/8parte, CF 542 Dorna candrenilor, CFE 33937 Poiana Stampei

B. Partea II. Proprietari și acte

Inscrieri privitoare la dreptul de proprietate și alte drepturi reale		Referințe
/		
Act Normativ nr. 7, din 13/03/1996 emis de PARLAMENTUL ROMANIEI;		
B1	Intabulare, drept de PROPRIETATE, dobandit prin Lege, cota actuala 1/1, cota initiala 1/1 1) NEIDENTIFICAT NEIDENTIFICAT	A1
Act Administrativ nr. 5018, din 30/05/2023 emis de PRIMARIA COMUNEI POIANA STAMPEI;		
B2	SE NOTEAZA POSESIA FAPTICA IN FAVOAREA LUI 1) TODAȘCĂ ALICE-CLAUDIA	A1

C. Partea III. SARCINI .

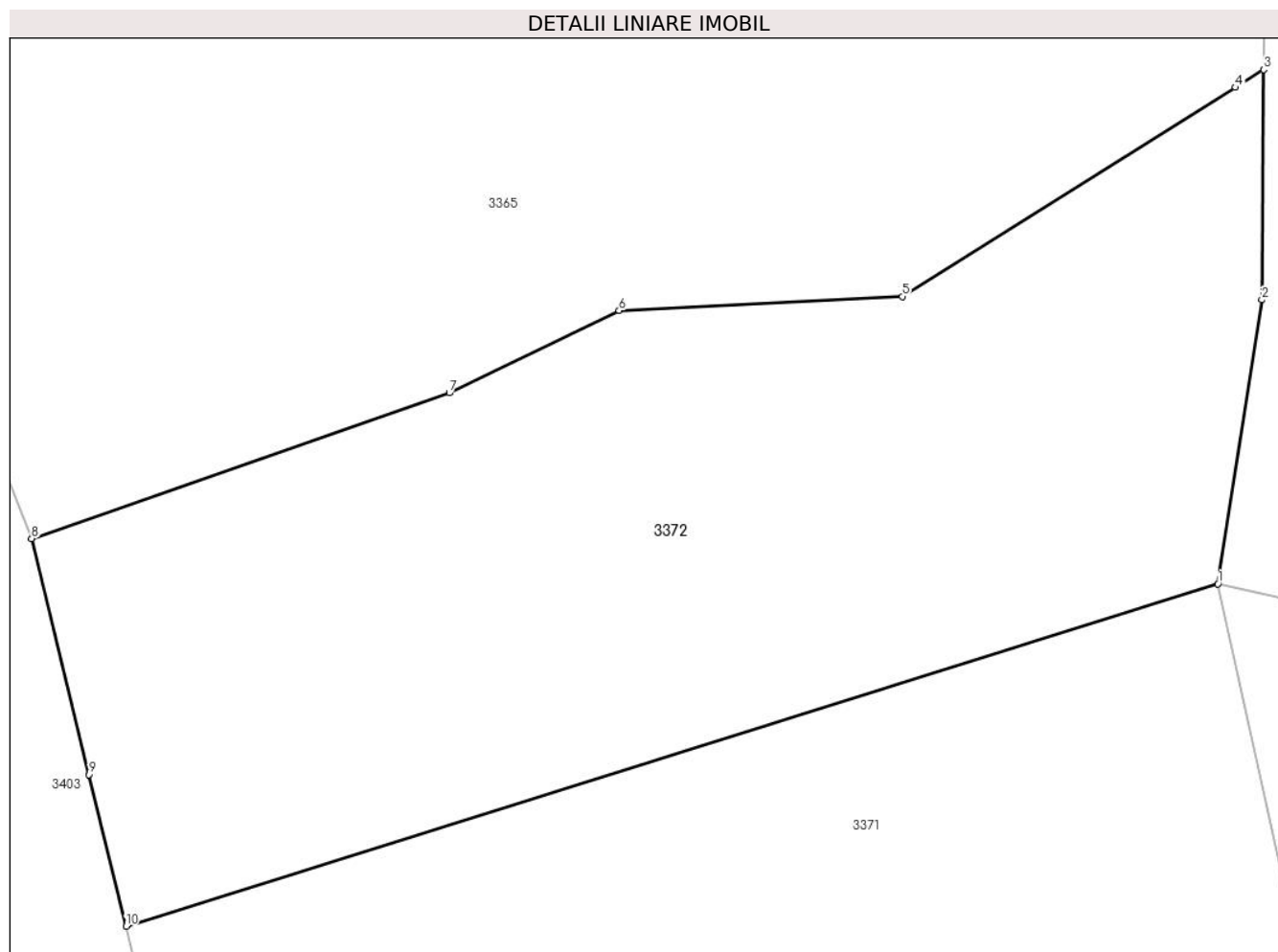
Inscrieri privind dezmembramintele dreptului de proprietate, drepturi reale de garanție și sarcini	Referințe
NU SUNT	

Anexa Nr. 1 La Partea I

Teren

Nr cadastral	Suprafața (mp)*	Observații / Referințe
	2.462	Top. 3017/8parte, CF 542 Dorna candrenilor, CFE 33937 Poiana Stampei

* Suprafața este determinată în planul de proiecție Stereo 70.



Date referitoare la teren

Crt	Categorie folosință	Intravilan	Suprafața (mp)	Tarla	Parcelă	Nr. topo	Observații / Referințe
1	pasune	NU	2.462	-	-	-	

Lungime Segmente

1) Valorile lungimilor segmentelor sunt obținute din proiecție în plan.

Punct început	X / Y	Punct sfârșit	X / Y	Lungime segment (** (m)
1	513.958,874 647.669,439	2	513.961,947 647.689,231	20.029
2	513.961,947 647.689,231	3	513.962,076 647.705,261	16.031
3	513.962,076 647.705,261	4	513.960,101 647.704,023	2.331
4	513.960,101 647.704,023	5	513.936,879 647.689,468	27.406
5	513.936,879 647.689,468	6	513.917,14 647.688,479	19.764

Punct început	X / Y	Punct sfârșit	X / Y	Lungime segment (** (m)
6	513.917,14 647.688,479	7	513.905,302 647.682,753	13.15
7	513.905,302 647.682,753	8	513.876,184 647.672,605	30.836
8	513.876,184 647.672,605	9	513.880,189 647.656,161	16.925
9	513.880,189 647.656,161	10	513.882,767 647.645,586	10.885
10	513.882,767 647.645,586	1	513.958,874 647.669,439	79.757

** Lungimile segmentelor sunt determinate în planul de proiecție Stereo 70 și sunt rotunjite la 1 milimetru.

*** Distanța dintre puncte este formată din segmente cumulate ce sunt mai mici decât valoarea 1 milimetru.

**DATE DESPRE IMOBILUL NR. 3373**

Oficiul de Cadastru și Publicitate Imobiliară SUCEAVA
Biroul de Cadastru și Publicitate Imobiliară Vatra Dornei

A. Partea I. Descrierea imobilului

TEREN Extravilan

Adresa: Jud. Suceava

Nr. Crt	Nr cadastral Nr. topografic	Suprafața* (mp)	Observații / Referințe
A1		13.467	Sector cadastral:15 Teren neimprejmuit;

B. Partea II. Proprietari și acte

Inscrieri privitoare la dreptul de proprietate și alte drepturi reale		Referințe
/		
Act Normativ nr. 7, din 13/03/1996 emis de PARLAMENTUL ROMANIEI;		
B1	Intabulare, drept de PROPRIETATE, dobandit prin Lege, cota actuala 1/1, cota initiala 1/1 1) NEIDENTIFICAT NEIDENTIFICAT	A1
Act Administrativ nr. 335, din 13/01/2023 emis de PRIMARIA COMUNEI POIANA STAMPEI;		
B2	SE NOTEAZA POSESIA FAPTICA IN FAVOAREA LUI 1) ZAVASTIN ANCUTA LAURA	A1

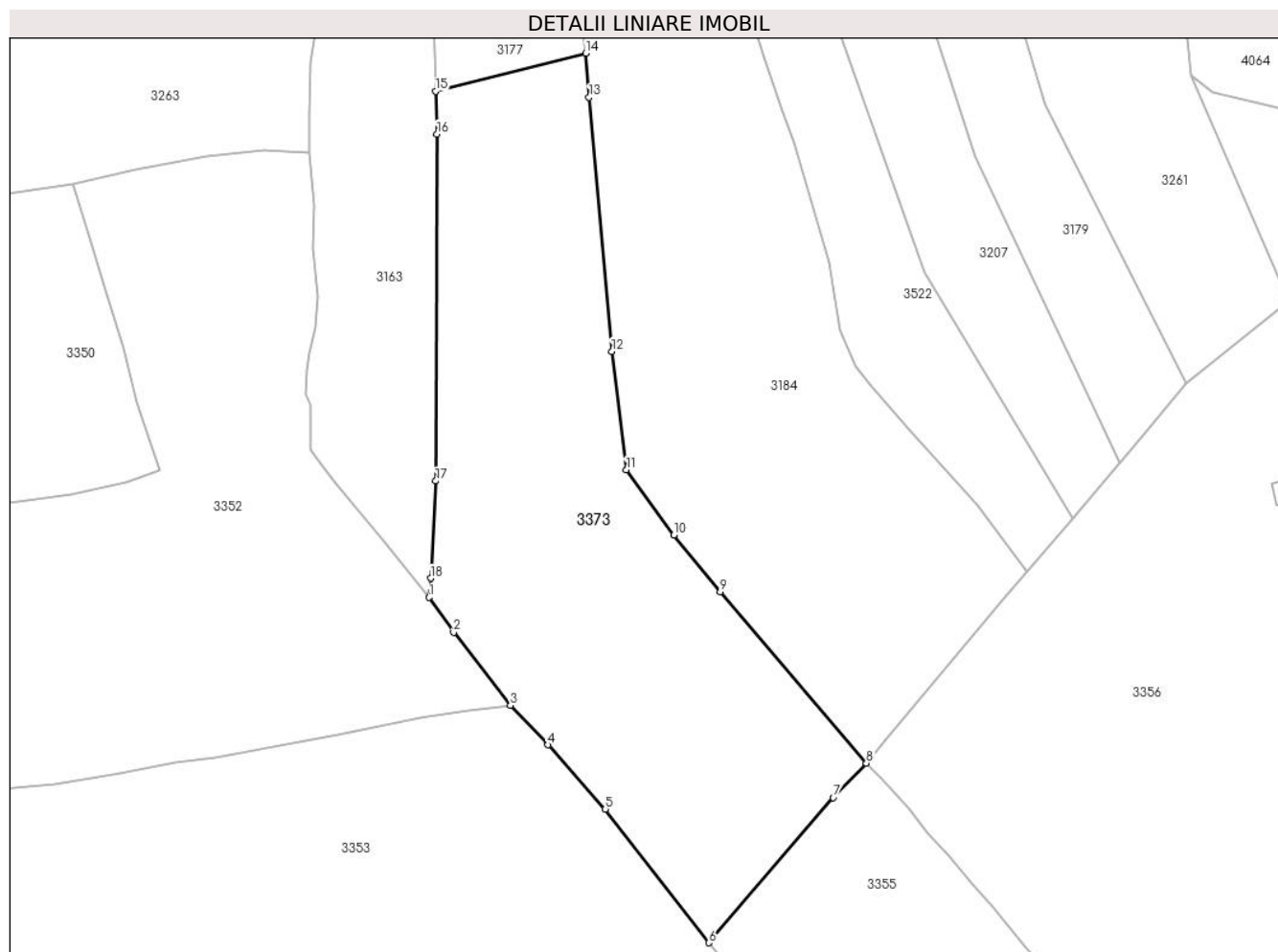
C. Partea III. SARCINI .

Inscrieri privind dezmembramintele dreptului de proprietate, drepturi reale de garanție și sarcini	Referințe
NU SUNT	

Teren

Nr cadastral	Suprafața (mp)*	Observații / Referințe
	13.467	

* Suprafața este determinată în planul de proiecție Stereo 70.



Date referitoare la teren

Crt	Categorie folosință	Intravilan	Suprafața (mp)	Tarla	Parcelă	Nr. topo	Observații / Referințe
1	faneata	NU	13.467	-	-	-	

Lungime Segmente

1) Valorile lungimilor segmentelor sunt obținute din proiecție în plan.

Punct început	X / Y	Punct sfârșit	X / Y	Lungime segment (** (m)
1	513.351,868 647.905,093	2	513.358,731 647.895,382	11.891
2	513.358,731 647.895,382	3	513.374,498 647.875,106	25.685
3	513.374,498 647.875,106	4	513.384,922 647.864,174	15.105
4	513.384,922 647.864,174	5	513.400,852 647.846,267	23.967
5	513.400,852 647.846,267	6	513.429,617 647.809,215	46.907

Punct început	X / Y	Punct sfârșit	X / Y	Lungime segment (** (m)
6	513.429,617 647.809,215	7	513.464,13 647.849,523	53.065
7	513.464,13 647.849,523	8	513.473,384 647.859,062	13.29
8	513.473,384 647.859,062	9	513.432,789 647.906,69	62.581
9	513.432,789 647.906,69	10	513.419,903 647.922,339	20.272
10	513.419,903 647.922,339	11	513.406,708 647.940,454	22.411
11	513.406,708 647.940,454	12	513.402,671 647.973,354	33.147
12	513.402,671 647.973,354	13	513.396,369 648.043,932	70.859
13	513.396,369 648.043,932	14	513.395,484 648.056,128	12.228
14	513.395,484 648.056,128	15	513.353,729 648.045,566	43.07
15	513.353,729 648.045,566	16	513.354,087 648.033,666	11.905
16	513.354,087 648.033,666	17	513.353,766 647.937,379	96.288
17	513.353,766 647.937,379	18	513.352,368 647.910,399	27.016
18	513.352,368 647.910,399	1	513.351,868 647.905,093	5.33

** Lungimile segmentelor sunt determinate în planul de proiecție Stereo 70 și sunt rotunjite la 1 milimetru.

*** Distanța dintre puncte este formată din segmente cumulate ce sunt mai mici decât valoarea 1 milimetru.

**DATE DESPRE IMOBILUL NR. 3374**

Oficiul de Cadastru și Publicitate Imobiliară SUCEAVA
 Biroul de Cadastru și Publicitate Imobiliară Vatra Dornei

A. Partea I. Descrierea imobilului

TEREN Extravilan

Adresa: Jud. Suceava

Nr. Crt	Nr cadastral Nr. topografic	Suprafața* (mp)	Observații / Referințe
A1		Din acte: 10.000 Masurata: 5.223	Sector cadastral:15 Teren neimprejmuit; Diferenta de suprafata se afla la ID3401

B. Partea II. Proprietari și acte

Inscrieri privitoare la dreptul de proprietate și alte drepturi reale		Referințe
/		
Act Administrativ nr. 8, din 30/07/1993 emis de CJPSDPAT SUCEAVA;		
B1	Intabulare, drept de PROPRIETATE, dobandit prin Reconstituire, cota actuala 1/1, cota initiala 1/1 1) FLOREA FLOAREA	A1

C. Partea III. SARCINI .

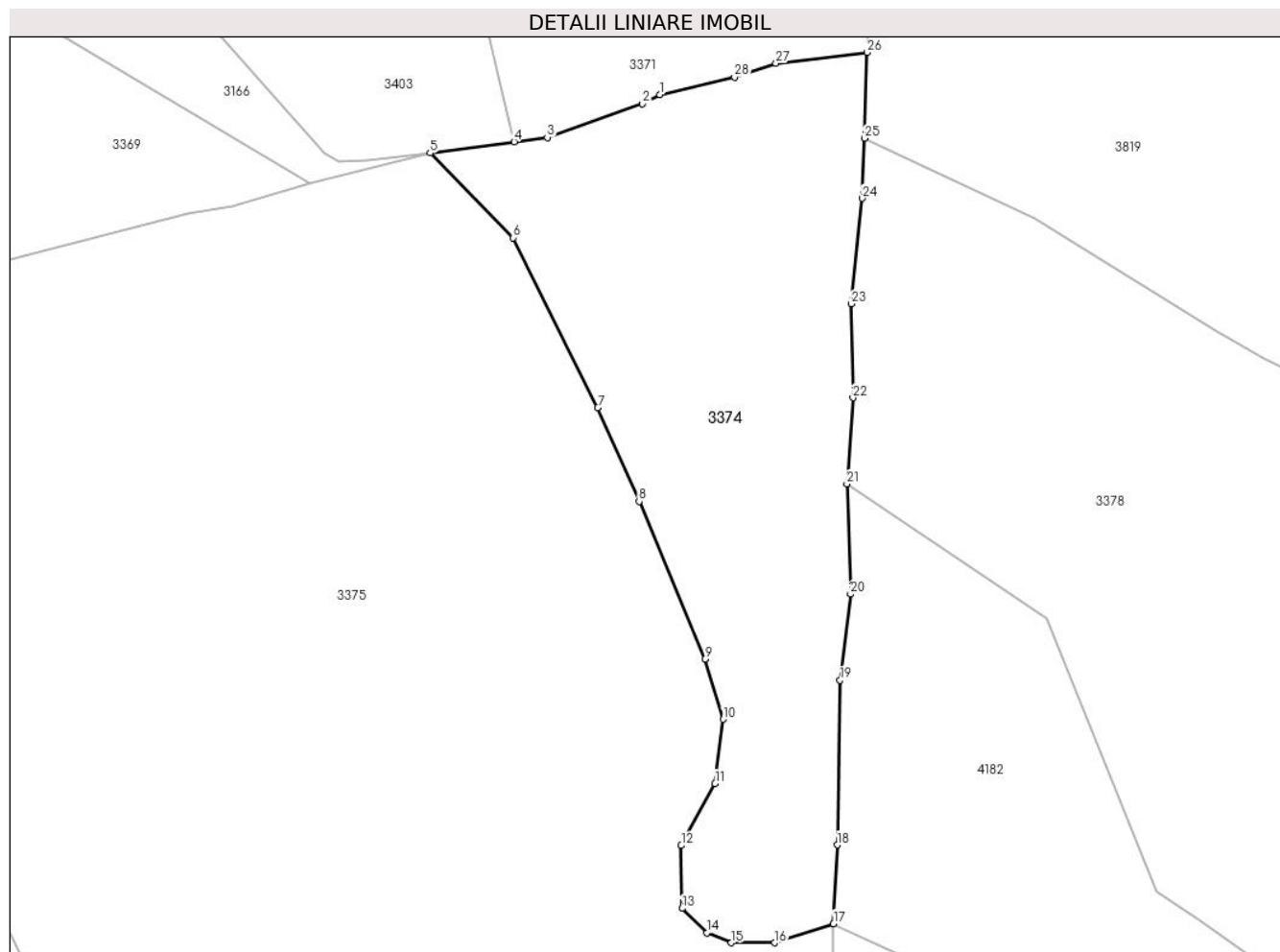
Inscrieri privind dezmembramintele dreptului de proprietate, drepturi reale de garanție și sarcini	Referințe
NU SUNT	

Anexa Nr. 1 La Partea I

Teren

Nr cadastral	Suprafața (mp)*	Observații / Referințe
	Din acte: 10.000 Masurata: 5.223	Diferenta de suprafata se afla la ID3401

* Suprafața este determinată în planul de proiecție Stereo 70.



Date referitoare la teren

Crt	Categorie folosință	Intravilan	Suprafața (mp)	Tarla	Parcelă	Nr. topo	Observații / Referințe
1	padure	NU	5.223	-	-	-	

Lungime Segmente

1) Valorile lungimilor segmentelor sunt obținute din proiecție în plan.

Punct început	X / Y	Punct sfârșit	X / Y	Lungime segment (** (m)
1	513.922,584 647.587,717	2	513.919,667 647.586,244	3.268
3	513.904,008 647.580,697	4	513.898,562 647.579,97	5.494
5	513.884,72 647.578,122	6	513.898,425 647.564,169	19.558
7	513.912,323 647.536,199	8	513.919,139 647.520,722	16.911
9	513.929,997 647.494,786	10	513.932,973 647.484,864	10.359

Punct început	X / Y	Punct sfârșit	X / Y	Lungime segment (** (m)
2	513.919,667 647.586,244	3	513.904,008 647.580,697	16.612
4	513.898,562 647.579,97	5	513.884,72 647.578,122	13.965
6	513.898,425 647.564,169	7	513.912,323 647.536,199	31.233
8	513.919,139 647.520,722	9	513.929,997 647.494,786	28.117
10	513.932,973 647.484,864	11	513.931,65 647.474,281	10.665

Punct început	X / Y	Punct sfârșit	X / Y	Lungime segment (** (m)
11	513.931,65 647.474,281	12	513.926,083 647.464,048	11.649
13	513.926,244 647.453,701	14	513.930,286 647.449,66	5.716
15	513.934,328 647.448,043	16	513.941,441 647.448,043	7.113
17	513.951,172 647.451,181	18	513.951,808 647.464,165	13.0
19	513.952,229 647.491,283	20	513.953,969 647.505,463	14.286
21	513.953,388 647.523,631	22	513.954,383 647.537,812	14.216
23	513.954,074 647.553,261	24	513.955,915 647.570,674	17.51
25	513.956,249 647.580,538	26	513.956,729 647.594,705	14.175
27	513.941,686 647.592,882	28	513.934,881 647.590,625	7.17

Punct început	X / Y	Punct sfârșit	X / Y	Lungime segment (** (m)
12	513.926,083 647.464,048	13	513.926,244 647.453,701	10.348
14	513.930,286 647.449,66	15	513.934,328 647.448,043	4.353
16	513.941,441 647.448,043	17	513.951,172 647.451,181	10.224
18	513.951,808 647.464,165	19	513.952,229 647.491,283	27.121
20	513.953,969 647.505,463	21	513.953,388 647.523,631	18.177
22	513.954,383 647.537,812	23	513.954,074 647.553,261	15.452
24	513.955,915 647.570,674	25	513.956,249 647.580,538	9.87
26	513.956,729 647.594,705	27	513.941,686 647.592,882	15.153
28	513.934,881 647.590,625	1	513.922,584 647.587,717	12.636

** Lungimile segmentelor sunt determinate în planul de proiecție Stereo 70 și sunt rotunjite la 1 milimetru.

*** Distanța dintre puncte este formată din segmente cumulate ce sunt mai mici decât valoarea 1 milimetru.

**DATE DESPRE IMOBILUL NR. 3375**

Oficiul de Cadastru și Publicitate Imobiliară SUCEAVA
Biroul de Cadastru și Publicitate Imobiliară Vatra Dornei

A. Partea I. Descrierea imobilului

TEREN Extravilan

Adresa: Jud. Suceava

Nr. Crt	Nr cadastral Nr. topografic	Suprafața* (mp)	Observații / Referințe
A1		23.000	Sector cadastral:15 Teren neimprejmuit; Top. 3017/8parte(CF 542 Dorna candrenilor- CFE 33937 Poiana Stampei); Top3298/90parte (CF1815 Dorna Candrenilor-CFE 34609 Dorna Candrenilor)

B. Partea II. Proprietari și acte

Inscrieri privitoare la dreptul de proprietate și alte drepturi reale	Referințe
/	
Act Notarial nr. 207/68, din 27/04/1968 emis de Notariatul de stat local Cimpulung Moldovenesc;	
B1	A1
Intabulare, drept de PROPRIETATE, dobandit prin Succesiune, cota actuala 1/1, cota initiala 1/1	
1) FLOREA FLOAREA	

C. Partea III. SARCINI .

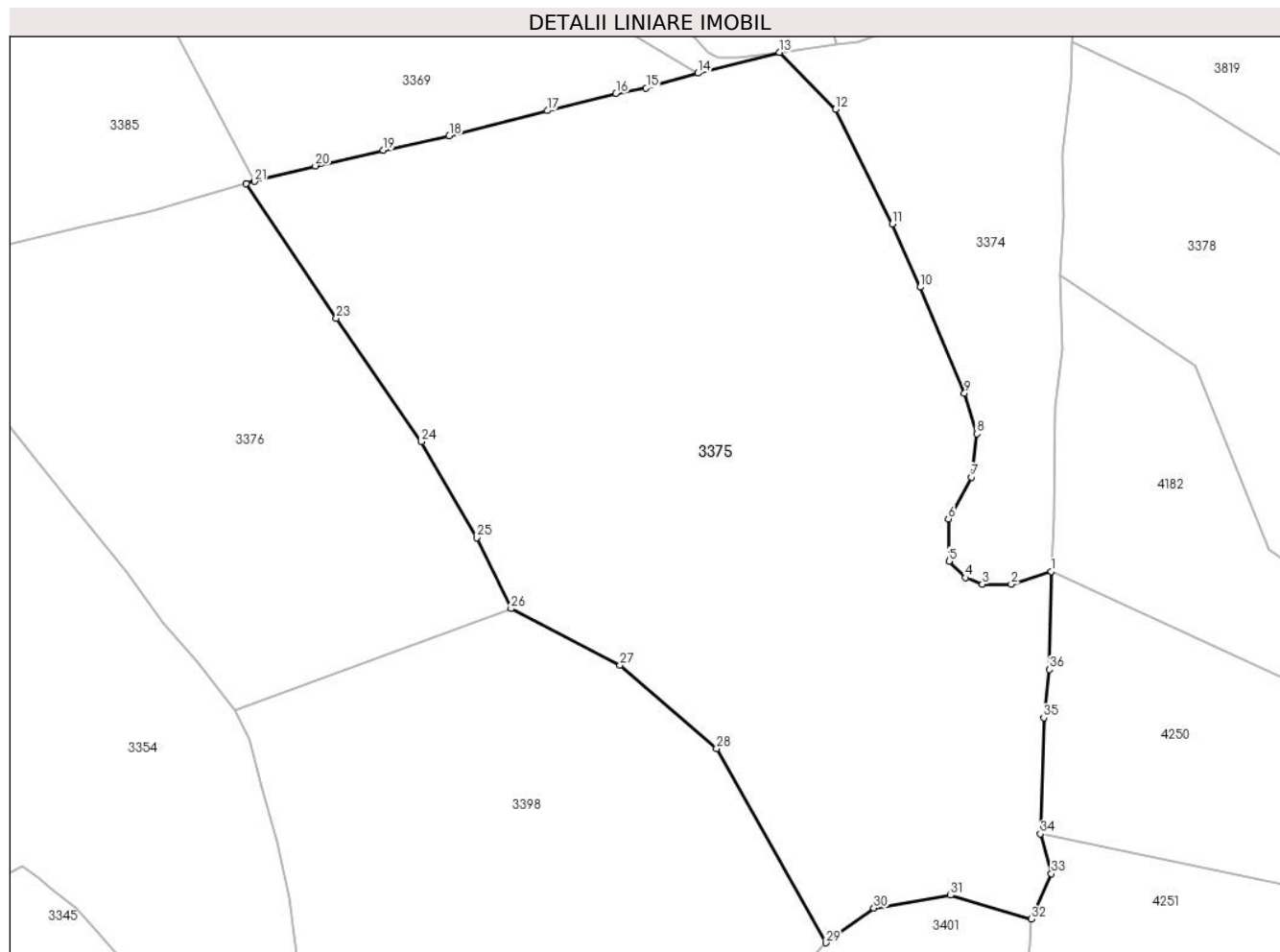
Inscrieri privind dezmembramintele dreptului de proprietate, drepturi reale de garanție și sarcini	Referințe
NU SUNT	

Anexa Nr. 1 La Partea I

Teren

Nr cadastral	Suprafața (mp)*	Observații / Referințe
	23.000	Top. 3017/8parte(CF 542 Dorna candrenilor- CFE 33937 Poiana Stampei); Top3298/90parte (CF1815 Dorna Candrenilor-CFE 34609 Dorna Candrenilor)

* Suprafața este determinată în planul de proiecție Stereo 70.



Date referitoare la teren

Crt	Categorie folosință	Intra vilan	Suprafața (mp)	Tarla	Parcelă	Nr. topo	Observații / Referințe
1	pasune	NU	23.000	-	-	-	

Lungime Segmente

1) Valorile lungimilor segmentelor sunt obținute din proiecție în plan.

Punct început	X / Y	Punct sfârșit	X / Y	Lungime segment (** (m)	Punct început	X / Y	Punct sfârșit	X / Y	Lungime segment (** (m)
1	513.951,172 647.451,181	2	513.941,441 647.448,043	10.224	2	513.941,441 647.448,043	3	513.934,328 647.448,043	7.113
3	513.934,328 647.448,043	4	513.930,286 647.449,66	4.353	4	513.930,286 647.449,66	5	513.926,244 647.453,701	5.716
5	513.926,244 647.453,701	6	513.926,083 647.464,048	10.348	6	513.926,083 647.464,048	7	513.931,65 647.474,281	11.649
7	513.931,65 647.474,281	8	513.932,973 647.484,864	10.665	8	513.932,973 647.484,864	9	513.929,997 647.494,786	10.359
9	513.929,997 647.494,786	10	513.919,139 647.520,722	28.117	10	513.919,139 647.520,722	11	513.912,323 647.536,199	16.911

Punct început	X / Y	Punct sfârșit	X / Y	Lungime segment (** (m)
11	513.912,323 647.536,199	12	513.898,425 647.564,169	31.233
13	513.884,72 647.578,122	14	513.864,815 647.573,041	20.543
15	513.852,148 647.569,414	16	513.844,75 647.568,068	7.519
17	513.827,949 647.563,861	18	513.803,991 647.557,721	24.732
19	513.787,891 647.554,141	20	513.771,257 647.550,365	17.057
21	513.756,31 647.546,59	22	513.754,289 647.546,079	2.085
23	513.776,336 647.513,05	24	513.797,175 647.482,918	36.636
25	513.810,663 647.459,465	26	513.819,114 647.442,096	19.316
27	513.845,782 647.428,31	28	513.869,37 647.407,905	31.189
29	513.896,041 647.360,393	30	513.907,812 647.368,875	14.509
31	513.926,557 647.372,036	32	513.946,342 647.366,181	20.633
33	513.951,218 647.377,267	34	513.948,531 647.387,046	10.141
35	513.949,366 647.415,436	36	513.950,772 647.427,197	11.845

Punct început	X / Y	Punct sfârșit	X / Y	Lungime segment (** (m)
12	513.898,425 647.564,169	13	513.884,72 647.578,122	19.558
14	513.864,815 647.573,041	15	513.852,148 647.569,414	13.176
16	513.844,75 647.568,068	17	513.827,949 647.563,861	17.32
18	513.803,991 647.557,721	19	513.787,891 647.554,141	16.493
20	513.771,257 647.550,365	21	513.756,31 647.546,59	15.416
22	513.754,289 647.546,079	23	513.776,336 647.513,05	39.711
24	513.797,175 647.482,918	25	513.810,663 647.459,465	27.055
26	513.819,114 647.442,096	27	513.845,782 647.428,31	30.021
28	513.869,37 647.407,905	29	513.896,041 647.360,393	54.486
30	513.907,812 647.368,875	31	513.926,557 647.372,036	19.01
32	513.946,342 647.366,181	33	513.951,218 647.377,267	12.111
34	513.948,531 647.387,046	35	513.949,366 647.415,436	28.402
36	513.950,772 647.427,197	1	513.951,172 647.451,181	23.987

** Lungimile segmentelor sunt determinate în planul de proiecție Stereo 70 și sunt rotunjite la 1 milimetru.

*** Distanța dintre puncte este formată din segmente cumulate ce sunt mai mici decât valoarea 1 milimetru.

**DATE DESPRE IMOBILUL NR. 3376**

Oficiul de Cadastru și Publicitate Imobiliară SUCEAVA
 Biroul de Cadastru și Publicitate Imobiliară Vatra Dornei

A. Partea I. Descrierea imobilului

Nr. CF vechi: CF 542 Dorna Candrenilor, CFE
 33937 Poiana Stampei
 Nr. topografic: 3017/8parte

TEREN Extravilan

Adresa: Jud. Suceava

Nr. Crt	Nr cadastral Nr. topografic	Suprafața* (mp)	Observații / Referințe
A1		10.072	Sector cadastral: 15 Teren împrejmuit; Top. 3017/8parte, CF 542 Dorna candrenilor, CFE 33937 Poiana Stampei

B. Partea II. Proprietari și acte

Inscrieri privitoare la dreptul de proprietate și alte drepturi reale		Referințe
/		
Act Normativ nr. 7, din 13/03/1996 emis de PARLAMENTUL ROMANIEI;		
B1	Intabulare, drept de PROPRIETATE, dobandit prin Lege, cota actuala 1/1, cota initiala 1/1 1) NEIDENTIFICAT NEIDENTIFICAT	A1
Act Administrativ nr. 9507, din 07/12/2022 emis de PRIMARIA COMUNEI POIANA STAMPEI;		
B2	SE NOTEAZA POSESIA FAPTICA IN FAVOAREA LUI 1) TODAȘCĂ MARCEL 2) TODAȘCĂ ANTITA	A1

C. Partea III. SARCINI .

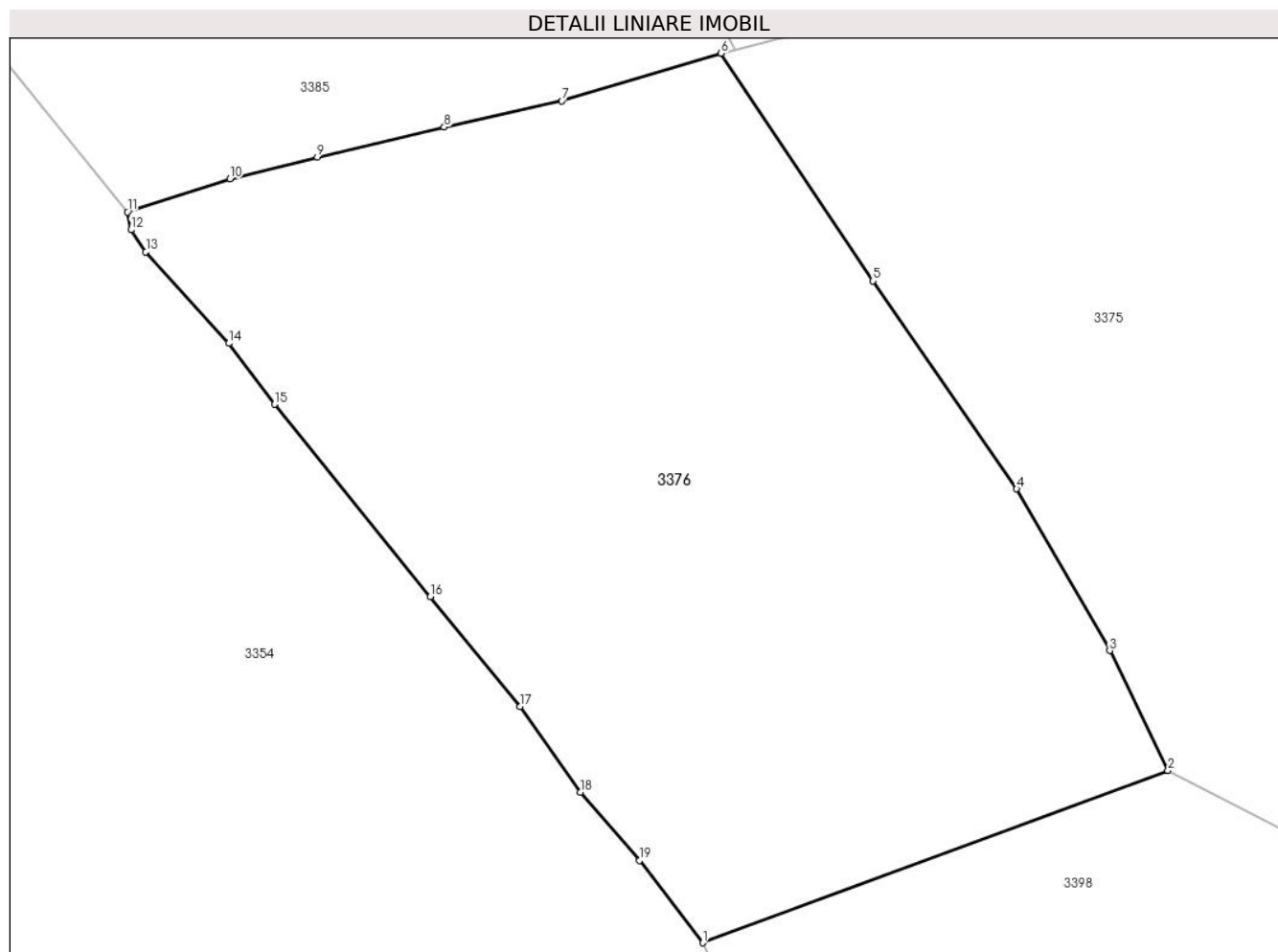
Inscrieri privind dezmembramintele dreptului de proprietate, drepturi reale de garanție și sarcini	Referințe
NU SUNT	

Anexa Nr. 1 La Partea I

Teren

Nr cadastral	Suprafața (mp)*	Observații / Referințe
	10.072	Top. 3017/8parte, CF 542 Dorna candrenilor, CFE 33937 Poiana Stampei

* Suprafața este determinată în planul de proiecție Stereo 70.



Date referitoare la teren

Crt	Categorie folosință	Intra vilan	Suprafața (mp)	Tarla	Parcelă	Nr. topo	Observații / Referințe
1	pasune	NU	10.072	-	-	-	

Lungime Segmente

1) Valorile lungimilor segmentelor sunt obținute din proiecție în plan.

Punct început	X / Y	Punct sfârșit	X / Y	Lungime segment (** (m)
1	513.751,653 647.417,098	2	513.819,114 647.442,096	71.944
2	513.819,114 647.442,096	3	513.810,663 647.459,465	19.316
3	513.810,663 647.459,465	4	513.797,175 647.482,918	27.055
4	513.797,175 647.482,918	5	513.776,336 647.513,05	36.636
5	513.776,336 647.513,05	6	513.754,289 647.546,079	39.711

Punct început	X / Y	Punct sfârşit	X / Y	Lungime segment (** (m)
6	513.754,289 647.546,079	7	513.731,172 647.539,165	24.129
7	513.731,172 647.539,165	8	513.714,105 647.535,378	17.482
8	513.714,105 647.535,378	9	513.695,709 647.531,028	18.903
9	513.695,709 647.531,028	10	513.682,991 647.527,873	13.103
10	513.682,991 647.527,873	11	513.668,138 647.523,067	15.611
11	513.668,138 647.523,067	12	513.668,664 647.520,469	2.651
12	513.668,664 647.520,469	13	513.670,809 647.517,297	3.829
13	513.670,809 647.517,297	14	513.682,858 647.504,015	17.933
14	513.682,858 647.504,015	15	513.689,499 647.495,178	11.054
15	513.689,499 647.495,178	16	513.712,079 647.467,266	35.902
16	513.712,079 647.467,266	17	513.725,106 647.451,344	20.572
17	513.725,106 647.451,344	18	513.733,89 647.438,934	15.204
18	513.733,89 647.438,934	19	513.742,413 647.429,023	13.072
19	513.742,413 647.429,023	1	513.751,653 647.417,098	15.086

** Lungimile segmentelor sunt determinate în planul de proiecție Stereo 70 și sunt rotunjite la 1 milimetru.

*** Distanța dintre puncte este formată din segmente cumulate ce sunt mai mici decât valoarea 1 milimetru.

**DATE DESPRE IMOBILUL NR. 3377**

Oficiul de Cadastru și Publicitate Imobiliară SUCEAVA
 Biroul de Cadastru și Publicitate Imobiliară Vatra Dornei

A. Partea I. Descrierea imobilului

TEREN Extravilan

Adresa: Jud. Suceava

Nr. Crt	Nr cadastral Nr. topografic	Suprafața* (mp)	Observații / Referințe
A1		15.219	Sector cadastral:15 Teren neimprejmuit; Diferenta de suprafata se afla la ID 116 (S16)

B. Partea II. Proprietari și acte

Inscrieri privitoare la dreptul de proprietate și alte drepturi reale		Referințe
/		
Act Notarial nr. 477, din 06/03/2003 emis de BNP Nicolai Rotaru;		
B1	Intabulare, drept de PROPRIETATE, dobandit prin Conventie, cota actuala 1/1, cota initiala 1/1 1) IOHNE EUGEN-TOADER 2) IOHNE LENUTA	A1

C. Partea III. SARCINI .

Inscrieri privind dezmembramintele dreptului de proprietate, drepturi reale de garanție și sarcini	Referințe
NU SUNT	

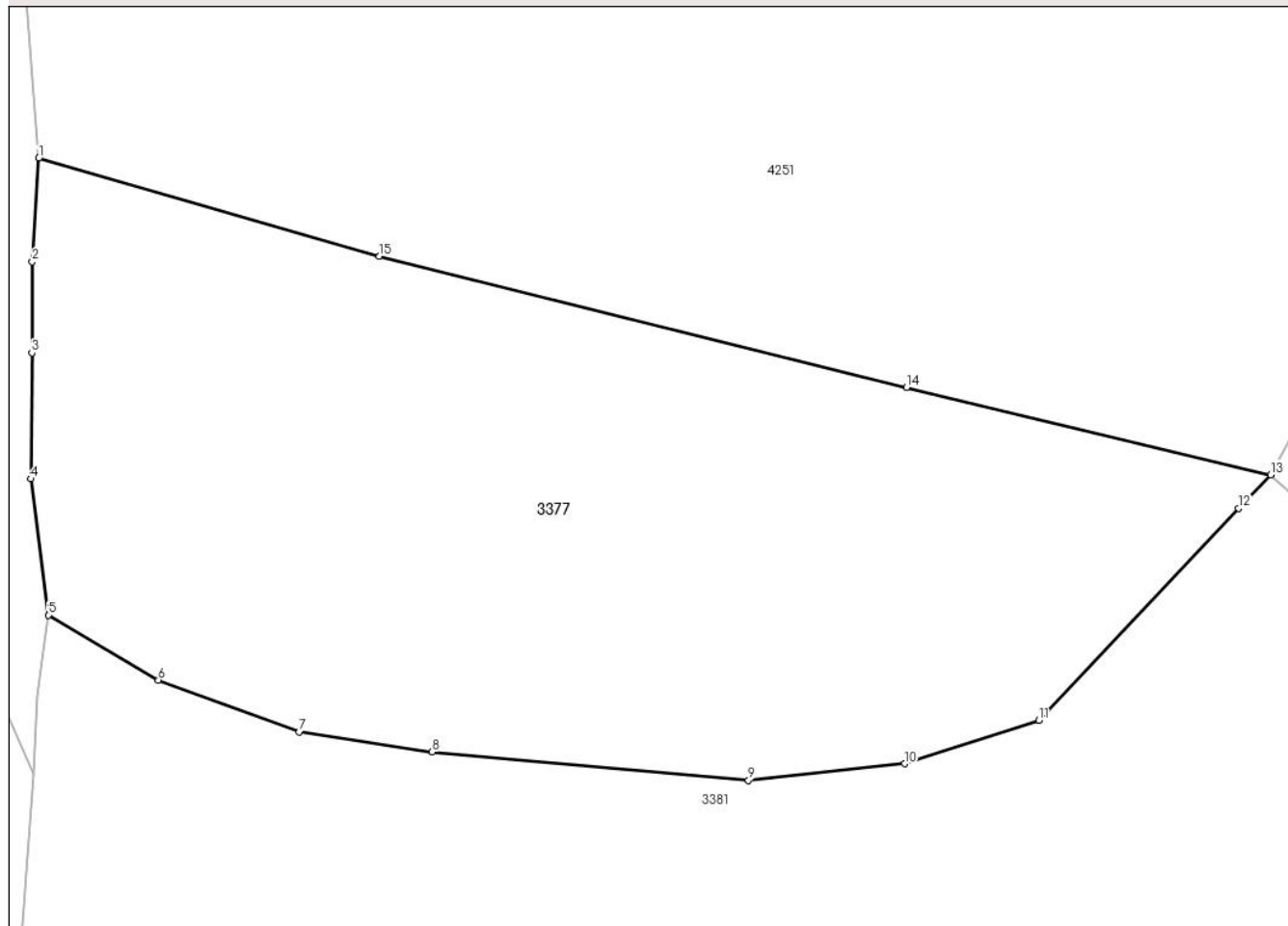
Anexa Nr. 1 La Partea I

Teren

Nr cadastral	Suprafața (mp)*	Observații / Referințe
	15.219	Diferenta de suprafata se afla la ID 116 (S16)

* Suprafața este determinată în planul de proiecție Stereo 70.

DETALII LINIARE IMOBIL



Date referitoare la teren

Crt	Categorie folosință	Intravilan	Suprafața (mp)	Tarla	Parcelă	Nr. topo	Observații / Referințe
1	padure	NU	15.219	-	-	-	

Lungime Segmente

1) Valorile lungimilor segmentelor sunt obținute din proiecție în plan.

Punct început	X / Y	Punct sfârșit	X / Y	Lungime segment (** (m)
1	513.943,06 647.258,83	2	513.941,909 647.240,406	18.46
2	513.941,909 647.240,406	3	513.941,829 647.224,213	16.193
3	513.941,829 647.224,213	4	513.941,654 647.201,805	22.409
4	513.941,654 647.201,805	5	513.944,759 647.177,562	24.441
5	513.944,759 647.177,562	6	513.964,353 647.166,001	22.75

Punct început	X / Y	Punct sfârşit	X / Y	Lungime segment (** (m)
6	513.964,353 647.166,001	7	513.989,446 647.156,779	26.734
7	513.989,446 647.156,779	8	514.013,044 647.153,215	23.866
8	514.013,044 647.153,215	9	514.069,359 647.148,178	56.54
9	514.069,359 647.148,178	10	514.097,151 647.151,113	27.947
10	514.097,151 647.151,113	11	514.121,038 647.158,832	25.103
11	514.121,038 647.158,832	12	514.156,637 647.196,535	51.854
12	514.156,637 647.196,535	13	514.162,311 647.202,531	8.255
13	514.162,311 647.202,531	14	514.097,525 647.218,08	66.626
14	514.097,525 647.218,08	15	514.003,67 647.241,354	96.698
15	514.003,67 647.241,354	1	513.943,06 647.258,83	63.079

** Lungimile segmentelor sunt determinate în planul de proiecţie Stereo 70 şi sunt rotunjite la 1 milimetru.

*** Distanţa dintre puncte este formată din segmente cumulate ce sunt mai mici decât valoarea 1 milimetru.

**DATE DESPRE IMOBILUL NR. 3378**

Oficiul de Cadastru și Publicitate Imobiliară SUCEAVA
 Biroul de Cadastru și Publicitate Imobiliară Vatra Dornei

A. Partea I. Descrierea imobilului

Nr. CF vechi:CF.1245
 Nr. cadastral vechi:100
 Nr. topografic:CAD.100

TEREN Extravilan

Adresa: Jud. Suceava

Nr. Crt	Nr cadastral Nr. topografic	Suprafata* (mp)	Observatii / Referinte
A1	30949	13.940	Sector cadastral:15 Teren imprejmuit;

B. Partea II. Proprietari și acte

Inscrieri privitoare la dreptul de proprietate și alte drepturi reale		Referințe
2432 / 29/05/2007		
Act Notarial nr. 1106, din 25/05/2007 emis de BNP Nicolai Rotaru;		
B1	Intabulare, drept de PROPRIETATE bun comun în devălmășie, dobândit prin Conventie, cota actuala 1/4, cota initiala 1/2 1) BADEA PETRE <i>OBSERVATII: (provenita din conversia CF 1245)</i>	A1
B2	Intabulare, drept de PROPRIETATE bun comun în devălmășie, dobândit prin Conventie, cota actuala 1/2, cota initiala 1/2 1) TELEGARU ION , LIPSA CNP 2) TELEGARU ILEANA , LIPSA CNP <i>OBSERVATII: (provenita din conversia CF 1245)</i>	A1
6771 / 05/06/2013		
Act Notarial nr. 54, din 29/04/2013 emis de VADUVA NECSOIU CARLA ELENA (act notarial nr. 579/29-04-2013 emis de VADUVA NECSOIU CARLA ELENA;);		
B3	Intabulare, drept de PROPRIETATE, dobândit prin Succesiune, cota actuala 1/4, cota initiala 1/4 1) BADEA PETRE	A1

C. Partea III. SARCINI .

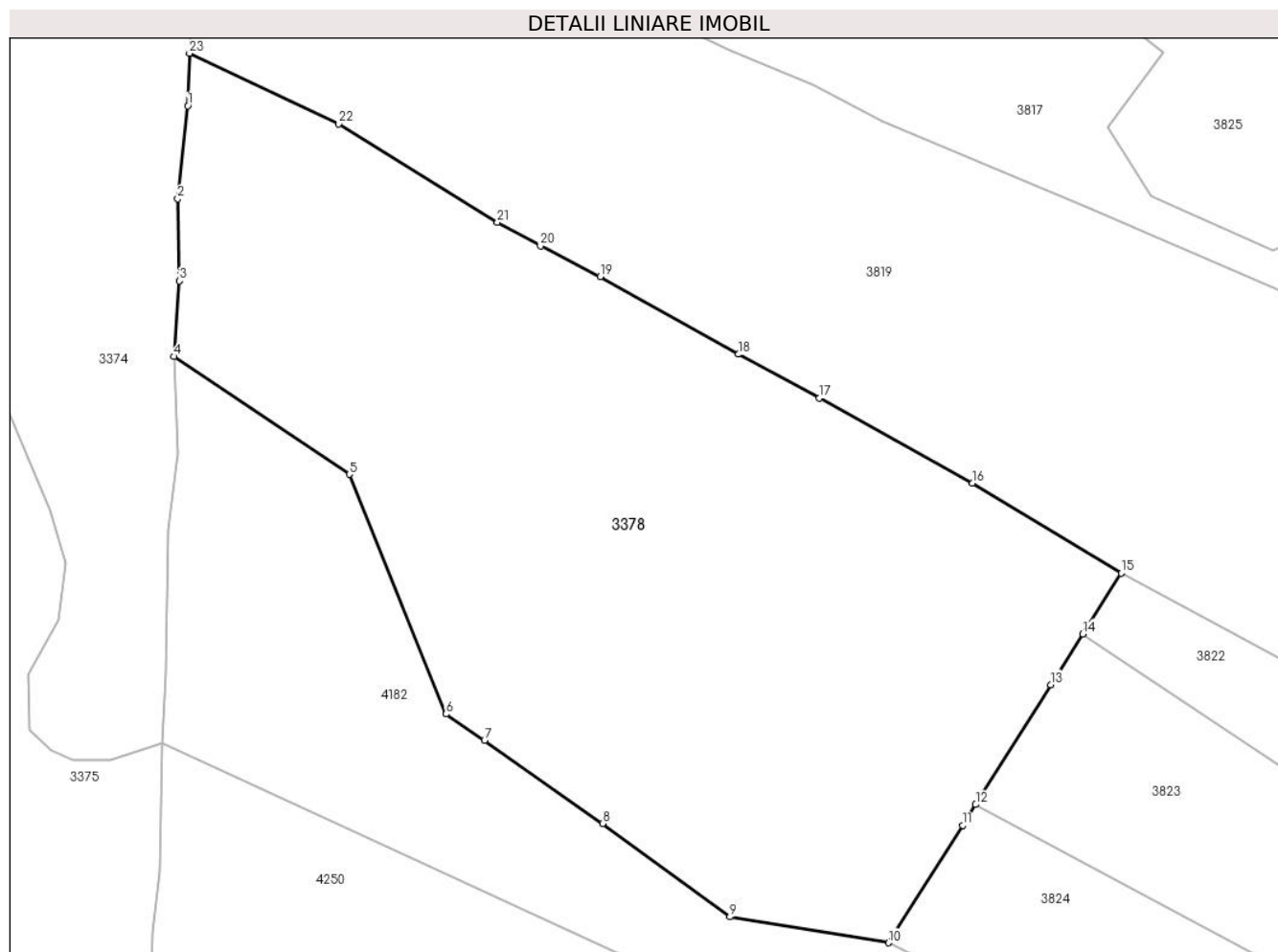
Inscrieri privind dezmembramintele dreptului de proprietate, drepturi reale de garanție și sarcini	Referințe
NU SUNT	

Anexa Nr. 1 La Partea I

Teren

Nr cadastral	Suprafața (mp)*	Observații / Referințe
30949	13.940	

* Suprafața este determinată în planul de proiecție Stereo 70.



Date referitoare la teren

Crt	Categorie folosință	Intra vilan	Suprafața (mp)	Tarla	Parcelă	Nr. topo	Observații / Referințe
1	pașune	NU	13.940	-	-	CAD.100	

Lungime Segmente

1) Valorile lungimilor segmentelor sunt obținute din proiecție în plan.

Punct început	X / Y	Punct sfârșit	X / Y	Lungime segment (** (m)
1	513.955,915 647.570,674	2	513.954,074 647.553,261	17.51
3	513.954,383 647.537,812	4	513.953,388 647.523,631	14.216
5	513.986,296 647.501,525	6	514.004,436 647.456,567	48.48
7	514.011,644 647.451,649	8	514.033,849 647.436,039	27.143
9	514.057,704 647.418,508	10	514.087,512 647.413,656	30.2

Punct început	X / Y	Punct sfârșit	X / Y	Lungime segment (** (m)
2	513.954,074 647.553,261	3	513.954,383 647.537,812	15.452
4	513.953,388 647.523,631	5	513.986,296 647.501,525	39.644
6	514.004,436 647.456,567	7	514.011,644 647.451,649	8.726
8	514.033,849 647.436,039	9	514.057,704 647.418,508	29.604
10	514.087,512 647.413,656	11	514.101,428 647.435,682	26.054

Punct început	X / Y	Punct sfârşit	X / Y	Lungime segment (** (m)
11	514.101,428 647.435,682	12	514.103,859 647.439,572	4.587
13	514.117,915 647.462,07	14	514.123,95 647.471,596	11.277
15	514.131,164 647.482,976	16	514.103,262 647.499,894	32.63
17	514.074,532 647.515,863	18	514.059,34 647.524,063	17.264
19	514.033,385 647.538,629	20	514.022,133 647.544,368	12.631
21	514.014,082 647.548,824	22	513.984,272 647.567,314	35.079
23	513.956,249 647.580,538	1	513.955,915 647.570,674	9.87

Punct început	X / Y	Punct sfârşit	X / Y	Lungime segment (** (m)
12	514.103,859 647.439,572	13	514.117,915 647.462,07	26.528
14	514.123,95 647.471,596	15	514.131,164 647.482,976	13.474
16	514.103,262 647.499,894	17	514.074,532 647.515,863	32.87
18	514.059,34 647.524,063	19	514.033,385 647.538,629	29.763
20	514.022,133 647.544,368	21	514.014,082 647.548,824	9.202
22	513.984,272 647.567,314	23	513.956,249 647.580,538	30.986

** Lungimile segmentelor sunt determinate în planul de proiecție Stereo 70 și sunt rotunjite la 1 milimetru.

*** Distanța dintre puncte este formată din segmente cumulate ce sunt mai mici decât valoarea 1 milimetru.

**DATE DESPRE IMOBILUL NR. 3379**

Oficiul de Cadastru și Publicitate Imobiliară SUCEAVA
Biroul de Cadastru și Publicitate Imobiliară Vatra Dornei

A. Partea I. Descrierea imobilului

TEREN Necunoscut

Adresa: Loc. Pilugani, Jud. Suceava

Nr. Crt	Nr cadastral Nr. topografic	Suprafața* (mp)	Observații / Referințe
A1		Din acte: 2.547 Masurata: 2.417	Sector cadastral:15 Teren neimprejmuit; Top.3298/92parte(CF 559 Dorna Candrenilor-CFE 30253 Poiana Stampei);Top. 3298/91parte(CF 496 Dorna Candrenilor)

B. Partea II. Proprietari și acte

Inscrieri privitoare la dreptul de proprietate și alte drepturi reale		Referințe
/		
Act Administrativ nr. 7, din 13/03/1996 emis de PARLAMENTUL ROMANIEI;		
B1	Intabulare, drept de PROPRIETATE, dobandit prin Lege, cota actuala 1/1, cota initiala 1/1 1) NEIDENTIFICAT NEIDENTIFICAT	A1
Act Administrativ nr. 7777, din 31/03/2023 emis de PRIMARIA COMUNEI POIANA STAMPEI;		
B2	SE NOTEAZA POSESIA FAPTICA IN FAVOAREA LUI	A1

C. Partea III. SARCINI .

Inscrieri privind dezmembramintele dreptului de proprietate, drepturi reale de garanție și sarcini	Referințe
NU SUNT	

Teren

Nr cadastral	Suprafața (mp)*	Observații / Referințe
	Din acte: 2.547	Top.3298/92parte(CF 559 Dorna Candrenilor-CFE 30253 Poiana Stampei);Top.3298/91parte(CF 496 Dorna Candrenilor)
	Masurata: 2.417	

* Suprafața este determinată în planul de proiecție Stereo 70.



Date referitoare la teren

Crt	Categorie folosință	Intravilan	Suprafața (mp)	Tarla	Parcelă	Nr. topo	Observații / Referințe
1	drum	NU	2.140	-	-	-	
2	drum	NU	83	-	-	-	
3	drum	DA	169	-	-	-	
4	drum	DA	25	-	-	-	

Lungime Segmente

1) Valorile lungimilor segmentelor sunt obținute din proiecție în plan.

Punct început	X / Y	Punct sfârșit	X / Y	Lungime segment (** (m))
1	514.360,194 647.503,682	2	514.341,873 647.472,337	36.307
3	514.338,012 647.461,152	4	514.334,662 647.462,682	3.683
5	514.295,121 647.393,948	6	514.226,608 647.277,841	134.814

Punct început	X / Y	Punct sfârșit	X / Y	Lungime segment (** (m))
2	514.341,873 647.472,337	3	514.338,012 647.461,152	11.833
4	514.334,662 647.462,682	5	514.295,121 647.393,948	79.296
6	514.226,608 647.277,841	7	514.229,763 647.274,733	4.429

Punct început	X / Y	Punct sfârșit	X / Y	Lungime segment (** (m)
7	514.229,763 647.274,733	8	514.233,209 647.282,346	8.357
9	514.244,273 647.301,843	10	514.293,115 647.383,174	94.87
11	514.297,151 647.381,492	12	514.297,812 647.382,612	1.301
13	514.299,716 647.385,833	14	514.315,426 647.412,418	30.88
15	514.320,136 647.419,853	16	514.324,868 647.428,551	9.902
17	514.332,875 647.440,473	18	514.338,681 647.451,899	12.817
19	514.354,089 647.484,774	20	514.367,623 647.508,227	27.078
21	514.381,005 647.530,147	22	514.388,446 647.541,463	13.543
23	514.404,56 647.568,467	24	514.414,134 647.585,562	19.593
25	514.418,976 647.593,939	26	514.422,833 647.599,415	6.698
27	514.427,852 647.606,401	28	514.433,202 647.616,35	11.296
29	514.437,26 647.623,439	30	514.440,934 647.634,004	11.186
31	514.444,451 647.645,732	32	514.445,918 647.649,595	4.132
33	514.446,7 647.654,658	34	514.443,009 647.656,456	4.106
35	514.442,933 647.656,493	36	514.442,802 647.658,274	1.786
37	514.437,769 647.658,774	38	514.433,825 647.632,386	26.681
39	514.432,096 647.625,603	40	514.392,423 647.559,132	77.41

Punct început	X / Y	Punct sfârșit	X / Y	Lungime segment (** (m)
8	514.233,209 647.282,346	9	514.244,273 647.301,843	22.418
10	514.293,115 647.383,174	11	514.297,151 647.381,492	4.372
12	514.297,812 647.382,612	13	514.299,716 647.385,833	3.742
14	514.315,426 647.412,418	15	514.320,136 647.419,853	8.801
16	514.324,868 647.428,551	17	514.332,875 647.440,473	14.361
18	514.338,681 647.451,899	19	514.354,089 647.484,774	36.307
20	514.367,623 647.508,227	21	514.381,005 647.530,147	25.682
22	514.388,446 647.541,463	23	514.404,56 647.568,467	31.446
24	514.414,134 647.585,562	25	514.418,976 647.593,939	9.676
26	514.422,833 647.599,415	27	514.427,852 647.606,401	8.602
28	514.433,202 647.616,35	29	514.437,26 647.623,439	8.168
30	514.440,934 647.634,004	31	514.444,451 647.645,732	12.244
32	514.445,918 647.649,595	33	514.446,7 647.654,658	5.123
34	514.443,009 647.656,456	35	514.442,933 647.656,493	0.085
36	514.442,802 647.658,274	37	514.437,769 647.658,774	5.058
38	514.433,825 647.632,386	39	514.432,096 647.625,603	7.0
40	514.392,423 647.559,132	1	514.360,194 647.503,682	64.136

** Lungimile segmentelor sunt determinate în planul de proiecție Stereo 70 și sunt rotunjite la 1 milimetru.

*** Distanța dintre puncte este formată din segmente cumulate ce sunt mai mici decât valoarea 1 milimetru.

**DATE DESPRE IMOBILUL NR. 3380**

Oficiul de Cadastru și Publicitate Imobiliară SUCEAVA
Biroul de Cadastru și Publicitate Imobiliară Vatra Dornei

A. Partea I. Descrierea imobilului

TEREN Extravilan

Nr. cadastral vechi:101

Adresa: Jud. Suceava

Nr. Crt	Nr cadastral Nr. topografic	Suprafața* (mp)	Observații / Referințe
A1	30948	31.409	Sector cadastral:15 Teren neimprejmuit;

B. Partea II. Proprietari și acte

Inscrieri privitoare la dreptul de proprietate și alte drepturi reale		Referințe
2432 / 29/05/2007		
Act Notarial nr. 1106, din 25/05/2007 emis de BNP Nicolai Rotaru;		
B1	Intabulare, drept de PROPRIETATE bun comun în devălmășie, dobandit prin Conventie, cota actuala 1/4, cota initiala 1/2 1) BADEA PETRE <i>OBSERVATII: (provenita din conversia CF 1244)</i>	A1
B2	Intabulare, drept de PROPRIETATE bun comun în devălmășie, dobandit prin Conventie, cota actuala 1/2, cota initiala 1/2 1) TELEGARU ION, LIPSA CNP 2) TELEGARU ILEANA, LIPSA CNP <i>OBSERVATII: (provenita din conversia CF 1244)</i>	A1
6770 / 05/06/2013		
Act Notarial nr. 54, din 29/04/2013 emis de VADUVA NECSOIU CARLA ELENA (act notarial nr. 579/29-04-2013 emis de VADUVA NECSOIU CARLA ELENA;);		
B3	Intabulare, drept de PROPRIETATE, dobandit prin Succesiune, cota actuala 1/4, cota initiala 1/4 1) BADEA PETRE	A1

C. Partea III. SARCINI .

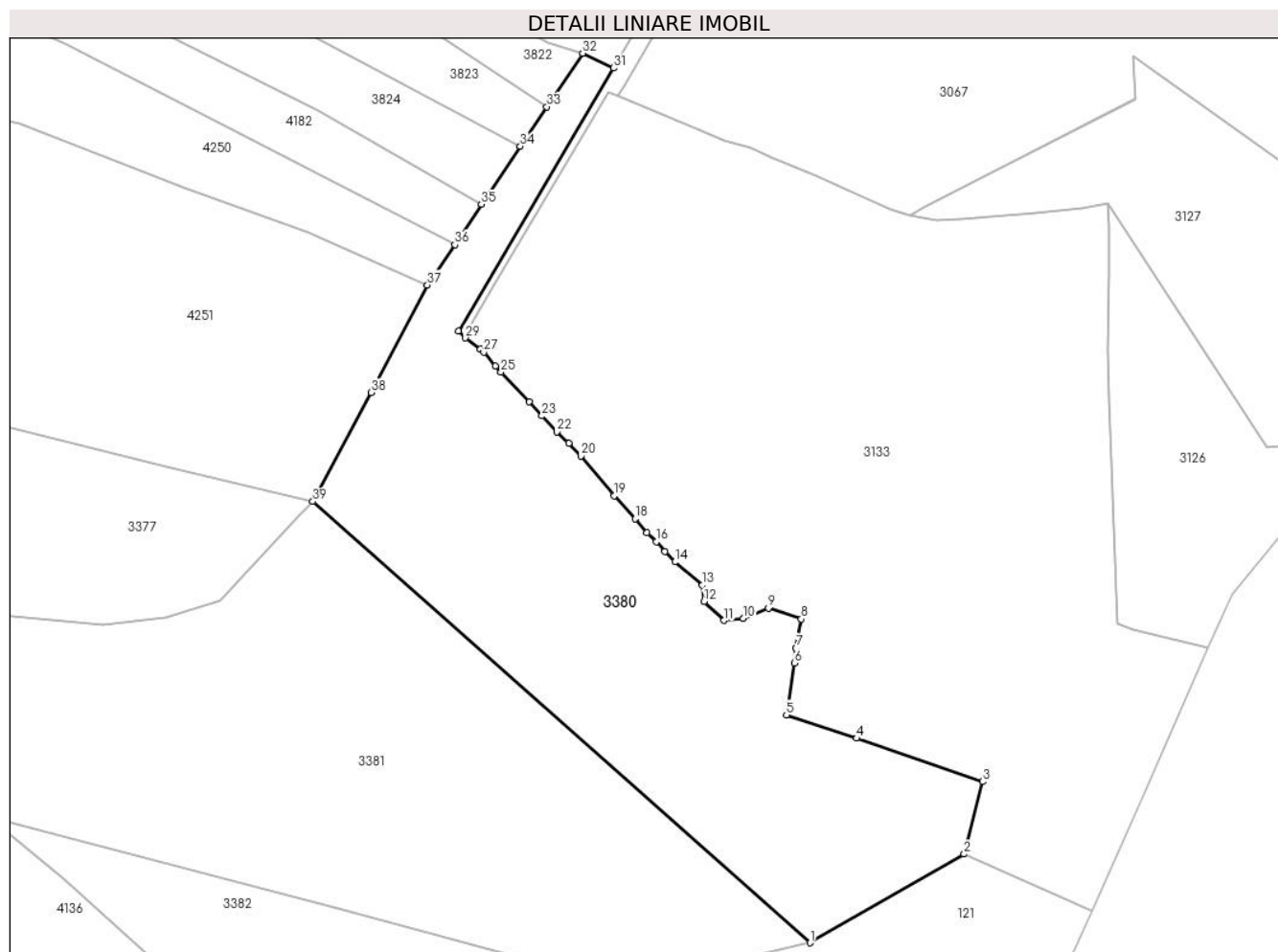
Inscrieri privind dezmembramintele dreptului de proprietate, drepturi reale de garanție și sarcini	Referințe
NU SUNT	

Anexa Nr. 1 La Partea I

Teren

Nr cadastral	Suprafața (mp)*	Observații / Referințe
30948	31.409	

* Suprafața este determinată în planul de proiecție Stereo 70.



Date referitoare la teren

Crt	Categorie folosință	Intravilan	Suprafața (mp)	Tarla	Parcelă	Nr. topo	Observații / Referințe
1	pașune	NU	31.409	-	-	-	

Lungime Segmente

1) Valorile lungimilor segmentelor sunt obținute din proiecție în plan.

Punct început	X / Y	Punct sfârșit	X / Y	Lungime segment (** (m)
1	514.382,121 647.007,581	2	514.450,202 647.046,739	78.539
3	514.458,266 647.078,745	4	514.402,627 647.097,917	58.85
5	514.371,605 647.108,236	6	514.375,082 647.131,139	23.165
7	514.375,84 647.137,758	8	514.378,179 647.150,535	12.989
9	514.363,711 647.155,335	10	514.352,591 647.150,832	11.997

Punct început	X / Y	Punct sfârșit	X / Y	Lungime segment (** (m)
2	514.450,202 647.046,739	3	514.458,266 647.078,745	33.006
4	514.402,627 647.097,917	5	514.371,605 647.108,236	32.693
6	514.375,082 647.131,139	7	514.375,84 647.137,758	6.662
8	514.378,179 647.150,535	9	514.363,711 647.155,335	15.243
10	514.352,591 647.150,832	11	514.344,001 647.149,973	8.633

Punct început	X / Y	Punct sfârșit	X / Y	Lungime segment (** (m)
11	514.344,001 647.149,973	12	514.335,26 647.158,343	12.102
13	514.334,531 647.165,601	14	514.322,324 647.175,783	15.896
15	514.317,917 647.180,41	16	514.314,078 647.184,722	5.773
17	514.310,002 647.188,68	18	514.304,727 647.194,88	8.14
19	514.295,492 647.204,957	20	514.280,816 647.222,549	22.91
21	514.275,455 647.228,275	22	514.270,162 647.233,234	7.253
23	514.263,571 647.240,321	24	514.257,997 647.246,492	8.316
25	514.245,485 647.259,61	26	514.242,957 647.262,335	3.717
27	514.237,874 647.268,401	28	514.236,44 647.269,878	2.059
29	514.229,763 647.274,733	30	514.226,608 647.277,841	4.429
31	514.295,121 647.393,948	32	514.281,521 647.400,489	15.091
33	514.265,672 647.376,833	34	514.253,979 647.359,392	20.998
35	514.236,831 647.333,777	36	514.225,071 647.315,941	21.364
37	514.212,919 647.298,11	38	514.188,018 647.250,608	53.633
39	514.162,311 647.202,531	1	514.382,121 647.007,581	293.806

Punct început	X / Y	Punct sfârșit	X / Y	Lungime segment (** (m)
12	514.335,26 647.158,343	13	514.334,531 647.165,601	7.295
14	514.322,324 647.175,783	15	514.317,917 647.180,41	6.39
16	514.314,078 647.184,722	17	514.310,002 647.188,68	5.682
18	514.304,727 647.194,88	19	514.295,492 647.204,957	13.669
20	514.280,816 647.222,549	21	514.275,455 647.228,275	7.844
22	514.270,162 647.233,234	23	514.263,571 647.240,321	9.678
24	514.257,997 647.246,492	25	514.245,485 647.259,61	18.128
26	514.242,957 647.262,335	27	514.237,874 647.268,401	7.914
28	514.236,44 647.269,878	29	514.229,763 647.274,733	8.256
30	514.226,608 647.277,841	31	514.295,121 647.393,948	134.814
32	514.281,521 647.400,489	33	514.265,672 647.376,833	28.474
34	514.253,979 647.359,392	35	514.236,831 647.333,777	30.825
36	514.225,071 647.315,941	37	514.212,919 647.298,11	21.578
38	514.188,018 647.250,608	39	514.162,311 647.202,531	54.518

** Lungimile segmentelor sunt determinate în planul de proiecție Stereo 70 și sunt rotunjite la 1 milimetru.

*** Distanța dintre puncte este formată din segmente cumulate ce sunt mai mici decât valoarea 1 milimetru.

**DATE DESPRE IMOBILUL NR. 3381**

Oficiul de Cadastru și Publicitate Imobiliară SUCEAVA
Biroul de Cadastru și Publicitate Imobiliară Vatra Dornei

A. Partea I. Descrierea imobilului

Nr. CF vechi:CF.1246
Nr. cadastral vechi:99
Nr. topografic:CAD.99

TEREN Extravilan

Adresa: Jud. Suceava

Nr. Crt	Nr cadastral Nr. topografic	Suprafața* (mp)	Observații / Referințe
A1	30950	45.349	Sector cadastral:15 Teren neimprejmuit;

B. Partea II. Proprietari și acte

Inscrieri privitoare la dreptul de proprietate și alte drepturi reale		Referințe
2435 / 29/05/2007		
Act Notarial nr. 1106, din 25/05/2007 emis de BNP Nicolai Rotaru;		
B1	Intabulare, drept de PROPRIETATE bun comun în devălmășie, dobândit prin Convenție, cota actuala 1/4, cota initiala 1/2 1) BADEA PETRE <i>OBSERVATII: (provenita din conversia CF 1246)</i>	A1
B2	Intabulare, drept de PROPRIETATE bun comun în devălmășie, dobândit prin Convenție, cota actuala 1/2, cota initiala 1/2 1) TELEGARU ION, LIPSA CNP 2) TELEGARU ILEANA, LIPSA CNP <i>OBSERVATII: (provenita din conversia CF 1246)</i>	A1
6769 / 05/06/2013		
Act Notarial nr. 54, din 29/04/2013 emis de VADUVA NECSOIU CARLA ELENA (act notarial nr. 579/29-04-2013 emis de VADUVA NECSOIU CARLA ELENA;);		
B3	Intabulare, drept de PROPRIETATE, dobândit prin Succesiune, cota actuala 1/4, cota initiala 1/4 1) BADEA PETRE	A1

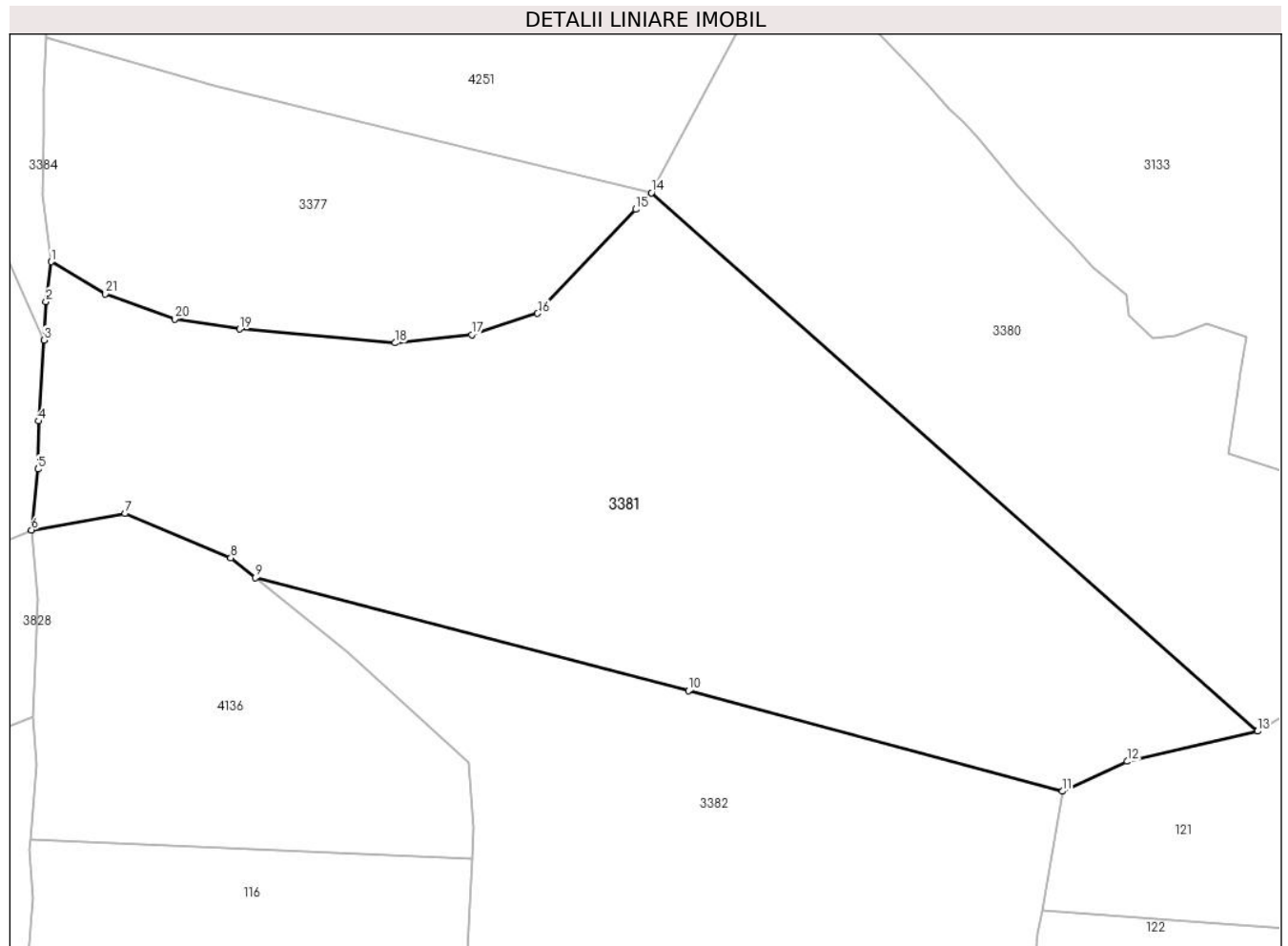
C. Partea III. SARCINI .

Inscrieri privind dezmembramintele dreptului de proprietate, drepturi reale de garanție și sarcini	Referințe
NU SUNT	

Teren

Nr cadastral	Suprafața (mp)*	Observații / Referințe
30950	45.349	

* Suprafața este determinată în planul de proiecție Stereo 70.



Date referitoare la teren

Crt	Categorie folosință	Intra vilan	Suprafața (mp)	Tarla	Parcelă	Nr. topo	Observații / Referințe
1	pasune	NU	45.349	-	-	CAD.99	

Lungime Segmente

1) Valorile lungimilor segmentelor sunt obținute din proiecție în plan.

Punct început	X / Y	Punct sfârșit	X / Y	Lungime segment (** (m)
1	513.944,759 647.177,562	2	513.942,772 647.163,17	14.529
3	513.942,146 647.149,219	4	513.940,088 647.119,864	29.427
5	513.939,938 647.102,474	6	513.937,524 647.080,433	22.173
7	513.971,476 647.086,396	8	514.009,825 647.070,348	41.571
9	514.018,676 647.063,14	10	514.175,781 647.022,214	162.348

Punct început	X / Y	Punct sfârșit	X / Y	Lungime segment (** (m)
2	513.942,772 647.163,17	3	513.942,146 647.149,219	13.965
4	513.940,088 647.119,864	5	513.939,938 647.102,474	17.391
6	513.937,524 647.080,433	7	513.971,476 647.086,396	34.472
8	514.009,825 647.070,348	9	514.018,676 647.063,14	11.415
10	514.175,781 647.022,214	11	514.311,375 646.985,812	140.395

Punct început	X / Y	Punct sfârșit	X / Y	Lungime segment (** (m)
11	514.311,375 646.985,812	12	514.334,82 646.996,649	25.828
13	514.382,121 647.007,581	14	514.162,311 647.202,531	293.806
15	514.156,637 647.196,535	16	514.121,038 647.158,832	51.854
17	514.097,151 647.151,113	18	514.069,359 647.148,178	27.947
19	514.013,044 647.153,215	20	513.989,446 647.156,779	23.866
21	513.964,353 647.166,001	1	513.944,759 647.177,562	22.75

Punct început	X / Y	Punct sfârșit	X / Y	Lungime segment (** (m)
12	514.334,82 646.996,649	13	514.382,121 647.007,581	48.548
14	514.162,311 647.202,531	15	514.156,637 647.196,535	8.255
16	514.121,038 647.158,832	17	514.097,151 647.151,113	25.103
18	514.069,359 647.148,178	19	514.013,044 647.153,215	56.54
20	513.989,446 647.156,779	21	513.964,353 647.166,001	26.734

** Lungimile segmentelor sunt determinate în planul de proiecție Stereo 70 și sunt rotunjite la 1 milimetru.

*** Distanța dintre puncte este formată din segmente cumulate ce sunt mai mici decât valoarea 1 milimetru.

**DATE DESPRE IMOBILUL NR. 3382**

Oficiul de Cadastru și Publicitate Imobiliară SUCEAVA
Biroul de Cadastru și Publicitate Imobiliară Vatra Dornei

A. Partea I. Descrierea imobilului

Nr. CF vechi:CF.1247
Nr. cadastral vechi:102
Nr. topografic:CAD.102

TEREN Extravilan

Adresa: Jud. Suceava

Nr. Crt	Nr cadastral Nr. topografic	Suprafata* (mp)	Observatii / Referinte
A1	30944	45.349	Sector cadastral:15 Teren neimprejmuit;

B. Partea II. Proprietari și acte

Inscrieri privitoare la dreptul de proprietate și alte drepturi reale		Referințe
2433 / 29/05/2007		
Act Notarial nr. 1107, din 25/05/2007 emis de BNP Nicolai Rotaru (CONTRACT_VANZARE-CUMPARARE);		
B1	Intabulare, drept de PROPRIETATE bun comun în devălmășie, dobândit prin Conventie, cota actuala 1/2, cota initiala 1/2 1) TELEGARU ION , LIPSA CNP 2) TELEGARU ILEANA , LIPSA CNP <i>OBSERVATII: (provenita din conversia CF 1247)</i>	A1
B2	Intabulare, drept de PROPRIETATE bun comun în devălmășie, dobândit prin Conventie, cota actuala 1/4, cota initiala 1/2 1) BADEA PETRE <i>OBSERVATII: (provenita din conversia CF 1247)</i>	A1
6834 / 06/06/2013		
Act Notarial nr. 54, din 29/04/2013 emis de VADUVA NECSOIU CARLA ELENA (act notarial nr. 579/29-04-2013 emis de VADUVA NECSOIU CARLA ELENA;);		
B3	Intabulare, drept de PROPRIETATE, dobândit prin Succesiune, cota actuala 1/4, cota initiala 1/4 1) BADEA PETRE	A1

C. Partea III. SARCINI .

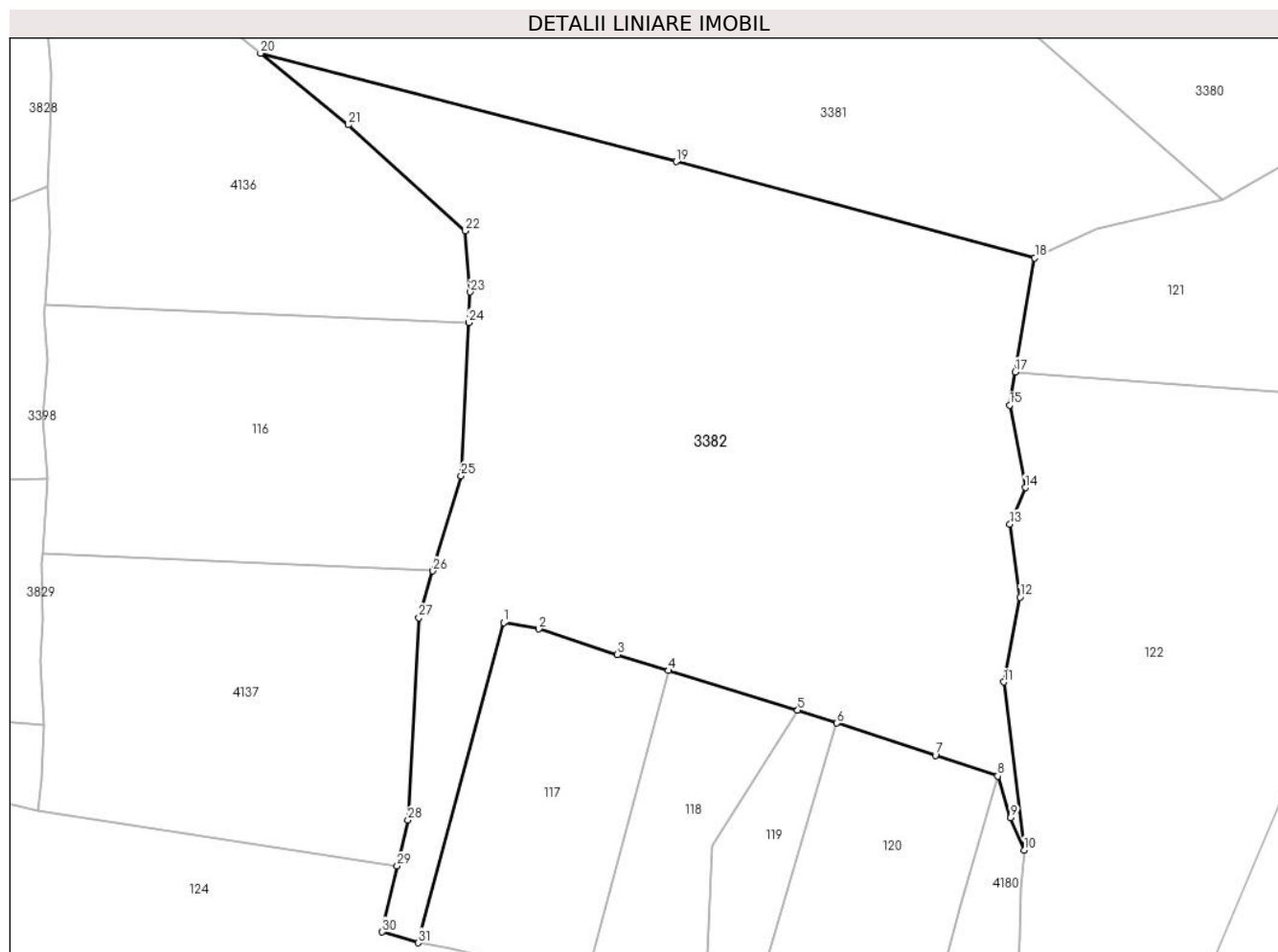
Inscrieri privind dezmembramintele dreptului de proprietate, drepturi reale de garanție și sarcini	Referințe
NU SUNT	

Anexa Nr. 1 La Partea I

Teren

Nr cadastral	Suprafața (mp)*	Observații / Referințe
30944	45.349	

* Suprafața este determinată în planul de proiecție Stereo 70.



Date referitoare la teren

Crt	Categorie folosință	Intravilan	Suprafața (mp)	Tarla	Parcelă	Nr. topo	Observații / Referințe
1	pașune	NU	45.349	-	-	CAD.102	

Lungime Segmente

1) Valorile lungimilor segmentelor sunt obținute din proiecție în plan.

Punct început	X / Y	Punct sfârșit	X / Y	Lungime segment (** (m)
1	514.110,551 646.848,088	2	514.123,937 646.845,633	13.609
3	514.153,529 646.835,913	4	514.172,922 646.829,95	20.289
5	514.221,766 646.814,93	6	514.236,612 646.810,079	15.618
7	514.273,817 646.797,923	8	514.297,371 646.790,044	24.837
9	514.302,261 646.774,339	10	514.307,389 646.762,098	13.272

Punct început	X / Y	Punct sfârșit	X / Y	Lungime segment (** (m)
2	514.123,937 646.845,633	3	514.153,529 646.835,913	31.147
4	514.172,922 646.829,95	5	514.221,766 646.814,93	51.101
6	514.236,612 646.810,079	7	514.273,817 646.797,923	39.141
8	514.297,371 646.790,044	9	514.302,261 646.774,339	16.449
10	514.307,389 646.762,098	11	514.299,672 646.825,574	63.943

Punct început	X / Y	Punct sfârșit	X / Y	Lungime segment (** (m)
11	514.299,672 646.825,574	12	514.305,802 646.857,668	32.674
13	514.302,03 646.885,281	14	514.307,788 646.899,015	14.892
15	514.301,854 646.930,157	16	514.302,566 646.934,322	4.225
17	514.304,002 646.942,716	18	514.311,375 646.985,812	43.722
19	514.175,781 647.022,214	20	514.018,676 647.063,14	162.348
21	514.051,915 647.036,073	22	514.096,072 646.996,071	59.582
23	514.097,99 646.972,912	24	514.097,421 646.961,414	11.512
25	514.094,56 646.903,546	26	514.083,814 646.867,56	37.556
27	514.078,532 646.849,871	28	514.074,394 646.773,474	76.509
29	514.070,402 646.756,085	30	514.064,684 646.731,176	25.557
31	514.078,252 646.727,086	1	514.110,551 646.848,088	125.239

Punct început	X / Y	Punct sfârșit	X / Y	Lungime segment (** (m)
12	514.305,802 646.857,668	13	514.302,03 646.885,281	27.869
14	514.307,788 646.899,015	15	514.301,854 646.930,157	31.702
16	514.302,566 646.934,322	17	514.304,002 646.942,716	8.516
18	514.311,375 646.985,812	19	514.175,781 647.022,214	140.395
20	514.018,676 647.063,14	21	514.051,915 647.036,073	42.866
22	514.096,072 646.996,071	23	514.097,99 646.972,912	23.238
24	514.097,421 646.961,414	25	514.094,56 646.903,546	57.939
26	514.083,814 646.867,56	27	514.078,532 646.849,871	18.461
28	514.074,394 646.773,474	29	514.070,402 646.756,085	17.841
30	514.064,684 646.731,176	31	514.078,252 646.727,086	14.171

** Lungimile segmentelor sunt determinate în planul de proiecție Stereo 70 și sunt rotunjite la 1 milimetru.

*** Distanța dintre puncte este formată din segmente cumulate ce sunt mai mici decât valoarea 1 milimetru.

**DATE DESPRE IMOBILUL NR. 3383**

Oficiul de Cadastru și Publicitate Imobiliară SUCEAVA
Biroul de Cadastru și Publicitate Imobiliară Vatra Dornei

A. Partea I. Descrierea imobilului

TEREN Intravilan

Adresa: Loc. Pilugani, Jud. Suceava

Nr. Crt	Nr cadastral Nr. topografic	Suprafața* (mp)	Observații / Referințe
A1	30687	Din acte: 4.726 Masurata: 4.242	Sector cadastral:15 Teren imprejmuit;

B. Partea II. Proprietari și acte

Inscrieri privitoare la dreptul de proprietate și alte drepturi reale		Referințe
9169 / 10/08/2016		
Act Notarial nr. 1602, din 09/08/2016 emis de Rotaru RAUL- GABRIEL;		
B3	Intabulare, drept de PROPRIETATE bun propriu, dobandit prin Conventie, cota actuala 1/1, cota initiala 1/1 1) IVAN ANIȘOARA	A1

C. Partea III. SARCINI

Inscrieri privind dezmembramintele dreptului de proprietate, drepturi reale de garanție și sarcini		Referințe
10852 / 19/09/2016		
Act Notarial nr. 2094, din 16/09/2016 emis de Vasilit Niculina;		
C2	se notează radierea înscrierii de sub C1	A1
10854 / 19/09/2016		
Act Notarial nr. 2088, din 16/09/2016 emis de Vasilit Niculina;		
C3	se notează locatiunea pe durata existenței rețelei/echipamentului de comunicații, în scopul asigurării accesului în vederea instalării, întreținerii, înlocuirii sau mutării rețelelor publice de comunicații sau a elementelor de infrastructură necesare susținerii acestora, pe o perioadă de 20 de ani, în favoarea Ministerului Comunicațiilor și pentru Societatea Informațională prin utilizator TELECOM ROMÂNIA COMMUNICATIONS S.A.- cod unic de înregistrare 427320	A1

Anexa Nr. 1 La Partea I

Teren

Nr cadastral	Suprafața (mp)*	Observații / Referințe
30687	Din acte: 4.726 Masurata: 4.242	

* Suprafața este determinată în planul de proiecție Stereo 70.



Date referitoare la teren

Crt	Categorie folosință	Intra vilan	Suprafața (mp)	Tarla	Parcelă	Nr. topo	Observații / Referințe
1	faneata	DA	4.242	-	-	-	nr.top.3079/4

Lungime Segmente

1) Valorile lungimilor segmentelor sunt obținute din proiecție în plan.

Punct început	X / Y	Punct sfârșit	X / Y	Lungime segment (** (m)	Punct început	X / Y	Punct sfârșit	X / Y	Lungime segment (** (m)
1	512.782,446 648.024,016	2	512.766,56 648.016,66	17.506	2	512.766,56 648.016,66	3	512.758,432 648.012,734	9.027
3	512.758,432 648.012,734	4	512.749,763 648.007,521	10.116	4	512.749,763 648.007,521	5	512.747,84 648.006,281	2.288
5	512.747,84 648.006,281	6	512.745,265 648.002,988	4.18	6	512.745,265 648.002,988	7	512.749,199 647.991,259	12.371
7	512.749,199 647.991,259	8	512.754,848 647.978,281	14.154	8	512.754,848 647.978,281	9	512.762,229 647.963,499	16.522
9	512.762,229 647.963,499	10	512.776,164 647.936,22	30.632	10	512.776,164 647.936,22	11	512.787,445 647.911,592	27.089

Punct început	X / Y	Punct sfârșit	X / Y	Lungime segment (** (m)
11	512.787,445 647.911,592	12	512.795,58 647.896,414	17.221
13	512.808,513 647.872,258	14	512.833,765 647.832,148	47.397
15	512.842,773 647.838,443	16	512.829,856 647.856,37	22.096
17	512.824,37 647.863,424	18	512.819,991 647.872,376	9.966
19	512.816,171 647.880,184	20	512.813,458 647.887,358	7.67
21	512.809,741 647.896,326	22	512.802,964 647.915,021	19.885
23	512.799,575 647.924,018	24	512.788,737 647.943,295	22.115
25	512.783,217 647.953,112	26	512.804,414 647.964,91	24.259
27	512.802,978 647.968,787	28	512.802,308 647.968,451	0.75
29	512.796,517 647.985,585	30	512.797,091 647.985,777	0.605
31	512.794,517 647.992,574	32	512.787,759 648.010,424	19.086

Punct început	X / Y	Punct sfârșit	X / Y	Lungime segment (** (m)
12	512.795,58 647.896,414	13	512.808,513 647.872,258	27.4
14	512.833,765 647.832,148	15	512.842,773 647.838,443	10.99
16	512.829,856 647.856,37	17	512.824,37 647.863,424	8.936
18	512.819,991 647.872,376	19	512.816,171 647.880,184	8.692
20	512.813,458 647.887,358	21	512.809,741 647.896,326	9.708
22	512.802,964 647.915,021	23	512.799,575 647.924,018	9.614
24	512.788,737 647.943,295	25	512.783,217 647.953,112	11.262
26	512.804,414 647.964,91	27	512.802,978 647.968,787	4.134
28	512.802,308 647.968,451	29	512.796,517 647.985,585	18.086
30	512.797,091 647.985,777	31	512.794,517 647.992,574	7.268
32	512.787,759 648.010,424	1	512.782,446 648.024,016	14.594

** Lungimile segmentelor sunt determinate în planul de proiecție Stereo 70 și sunt rotunjite la 1 milimetru.

*** Distanța dintre puncte este formată din segmente cumulate ce sunt mai mici decât valoarea 1 milimetru.

**DATE DESPRE IMOBILUL NR. 3384**

Oficiul de Cadastru și Publicitate Imobiliară SUCEAVA
Biroul de Cadastru și Publicitate Imobiliară Vatra Dornei

A. Partea I. Descrierea imobilului

TEREN Extravilan

Adresa: Jud. Suceava

Nr. Crt	Nr cadastral Nr. topografic	Suprafața* (mp)	Observații / Referințe
A1		10.000	Sector cadastral:15 Teren neimprejmuit; Top3298/210(CF.1798 Dorna Candrenilor-CFE 34577 Dorna Candrneilor);Top. 3298/202parte(CF 1562 Dorna Candrenilor- CFE 34127 Poiana Stampei)

B. Partea II. Proprietari și acte

Inscrieri privitoare la dreptul de proprietate și alte drepturi reale	Referințe
/	
Act Administrativ nr. 10, din 30/07/1993 emis de CJPSDPAT SUCEAVA;	
B1	A1
Intabulare, drept de PROPRIETATE, dobandit prin Reconstituire, cota actuala 1/1, cota initiala 1/1 1) SANDU OLTEA	

C. Partea III. SARCINI .

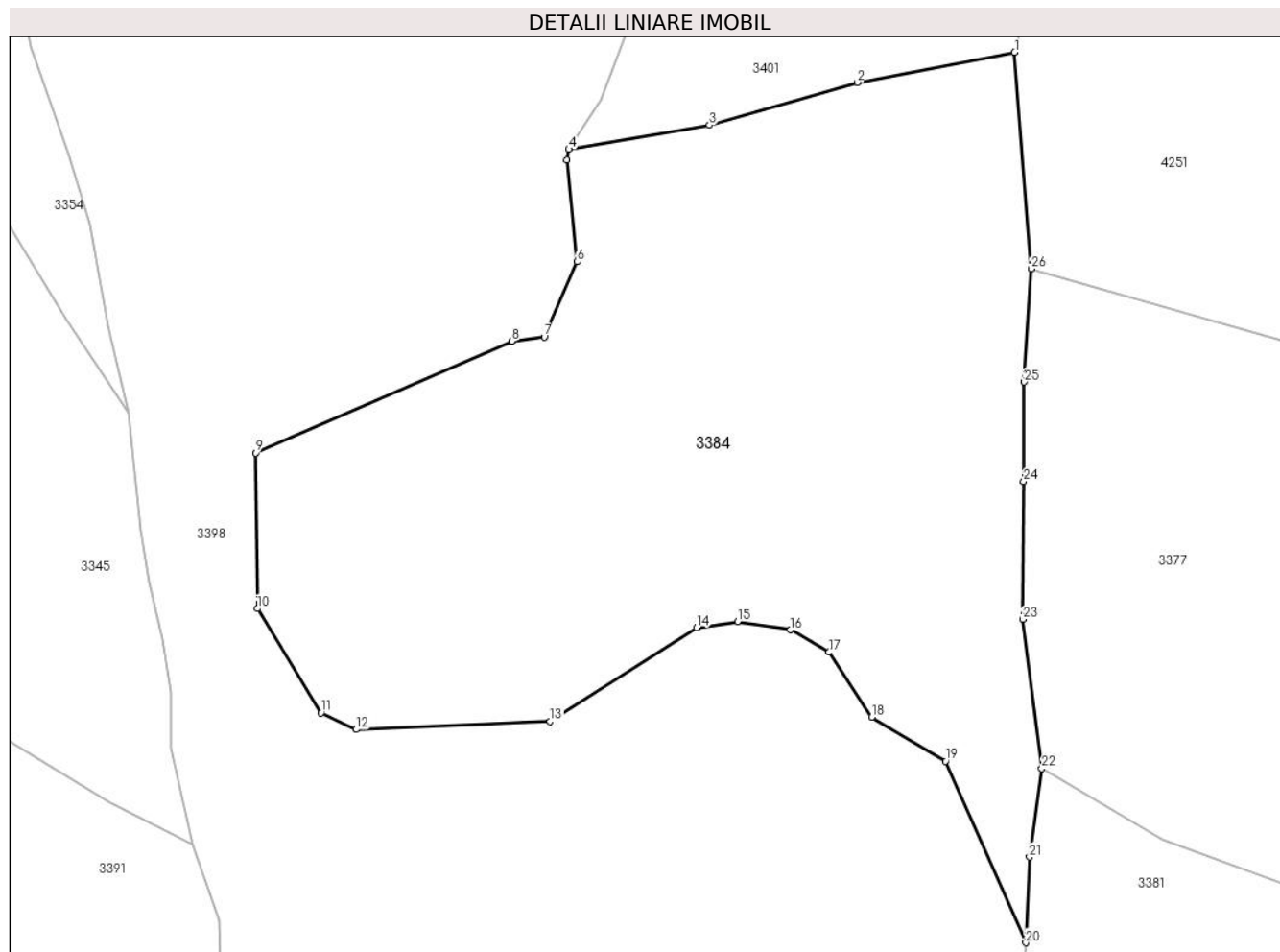
Inscrieri privind dezmembramintele dreptului de proprietate, drepturi reale de garanție și sarcini	Referințe
NU SUNT	

Anexa Nr. 1 La Partea I

Teren

Nr cadastral	Suprafața (mp)*	Observații / Referințe
	10.000	Top3298/210(CF.1798 Dorna Candrenilor-CFE 34577 Dorna Candrneilor);Top. 3298/202parte(CF 1562 Dorna Candrenilor- CFE 34127 Poiana Stampei)

* Suprafața este determinată în planul de proiecție Stereo 70.



Date referitoare la teren

Crt	Categorie folosință	Intra vilan	Suprafața (mp)	Tarla	Parcelă	Nr. topo	Observații / Referințe
1	padure	NU	10.000	-	-	-	

Lungime Segmente

1) Valorile lungimilor segmentelor sunt obținute din proiecție în plan.

Punct început	X / Y	Punct sfârșit	X / Y	Lungime segment (** (m)
1	513.940,355 647.294,026	2	513.914,723 647.289,14	26.094
3	513.890,703 647.282,186	4	513.867,838 647.278,252	23.201
5	513.867,489 647.276,504	6	513.869,142 647.259,968	16.618
7	513.863,851 647.247,731	8	513.858,559 647.247,069	5.333
9	513.816,887 647.228,879	10	513.817,184 647.203,561	25.32

Punct început	X / Y	Punct sfârșit	X / Y	Lungime segment (** (m)
2	513.914,723 647.289,14	3	513.890,703 647.282,186	25.006
4	513.867,838 647.278,252	5	513.867,489 647.276,504	1.782
6	513.869,142 647.259,968	7	513.863,851 647.247,731	13.332
8	513.858,559 647.247,069	9	513.816,887 647.228,879	45.469
10	513.817,184 647.203,561	11	513.827,548 647.186,618	19.861

Punct început	X / Y	Punct sfârșit	X / Y	Lungime segment (** (m)
11	513.827,548 647.186,618	12	513.833,238 647.183,902	6.305
13	513.864,795 647.185,195	14	513.888,655 647.200,436	28.312
15	513.895,27 647.201,429	16	513.903,869 647.200,106	8.7
17	513.910,153 647.196,468	18	513.917,098 647.185,884	12.659
19	513.929,134 647.178,769	20	513.942,146 647.149,219	32.288
21	513.942,772 647.163,17	22	513.944,759 647.177,562	14.529
23	513.941,654 647.201,805	24	513.941,829 647.224,213	22.409
25	513.941,909 647.240,406	26	513.943,06 647.258,83	18.46

Punct început	X / Y	Punct sfârșit	X / Y	Lungime segment (** (m)
12	513.833,238 647.183,902	13	513.864,795 647.185,195	31.583
14	513.888,655 647.200,436	15	513.895,27 647.201,429	6.689
16	513.903,869 647.200,106	17	513.910,153 647.196,468	7.261
18	513.917,098 647.185,884	19	513.929,134 647.178,769	13.982
20	513.942,146 647.149,219	21	513.942,772 647.163,17	13.965
22	513.944,759 647.177,562	23	513.941,654 647.201,805	24.441
24	513.941,829 647.224,213	25	513.941,909 647.240,406	16.193
26	513.943,06 647.258,83	1	513.940,355 647.294,026	35.3

** Lungimile segmentelor sunt determinate în planul de proiecție Stereo 70 și sunt rotunjite la 1 milimetru.

*** Distanța dintre puncte este formată din segmente cumulate ce sunt mai mici decât valoarea 1 milimetru.

**DATE DESPRE IMOBILUL NR. 3385**

Oficiul de Cadastru și Publicitate Imobiliară SUCEAVA
Biroul de Cadastru și Publicitate Imobiliară Vatra Dornei

A. Partea I. Descrierea imobilului

Nr. CF vechi: CF 542 Dorna Candrenilor, CFE
33937 Poiana Stampei
Nr. topografic: 3017/8parte

TEREN Extravilan

Adresa: Jud. Suceava

Nr. Crt	Nr cadastral Nr. topografic	Suprafața* (mp)	Observații / Referințe
A1		11.062	Sector cadastral: 15 Teren neimprejmuit; Top. 3017/8parte, CF 542 Dorna candrenilor, CFE 33937 Poiana Stampei

B. Partea II. Proprietari și acte

Inscrieri privitoare la dreptul de proprietate și alte drepturi reale		Referințe
/		
Act Normativ nr. 7, din 13/03/1996 emis de PARLAMENTUL ROMANIEI;		
B1	Intabulare, drept de PROPRIETATE, dobandit prin Lege, cota actuala 1/1, cota initiala 1/1 1) NEIDENTIFICAT NEIDENTIFICAT	A1
Act Administrativ nr. 775, din 27/01/2023 emis de PRIMARIA COMUNEI POIANA STAMPEI;		
B2	SE NOTEAZA POSESIA FAPTICA IN FAVOAREA LUI 1) TIGANEA STEFAN-GEORGEL	A1

C. Partea III. SARCINI .

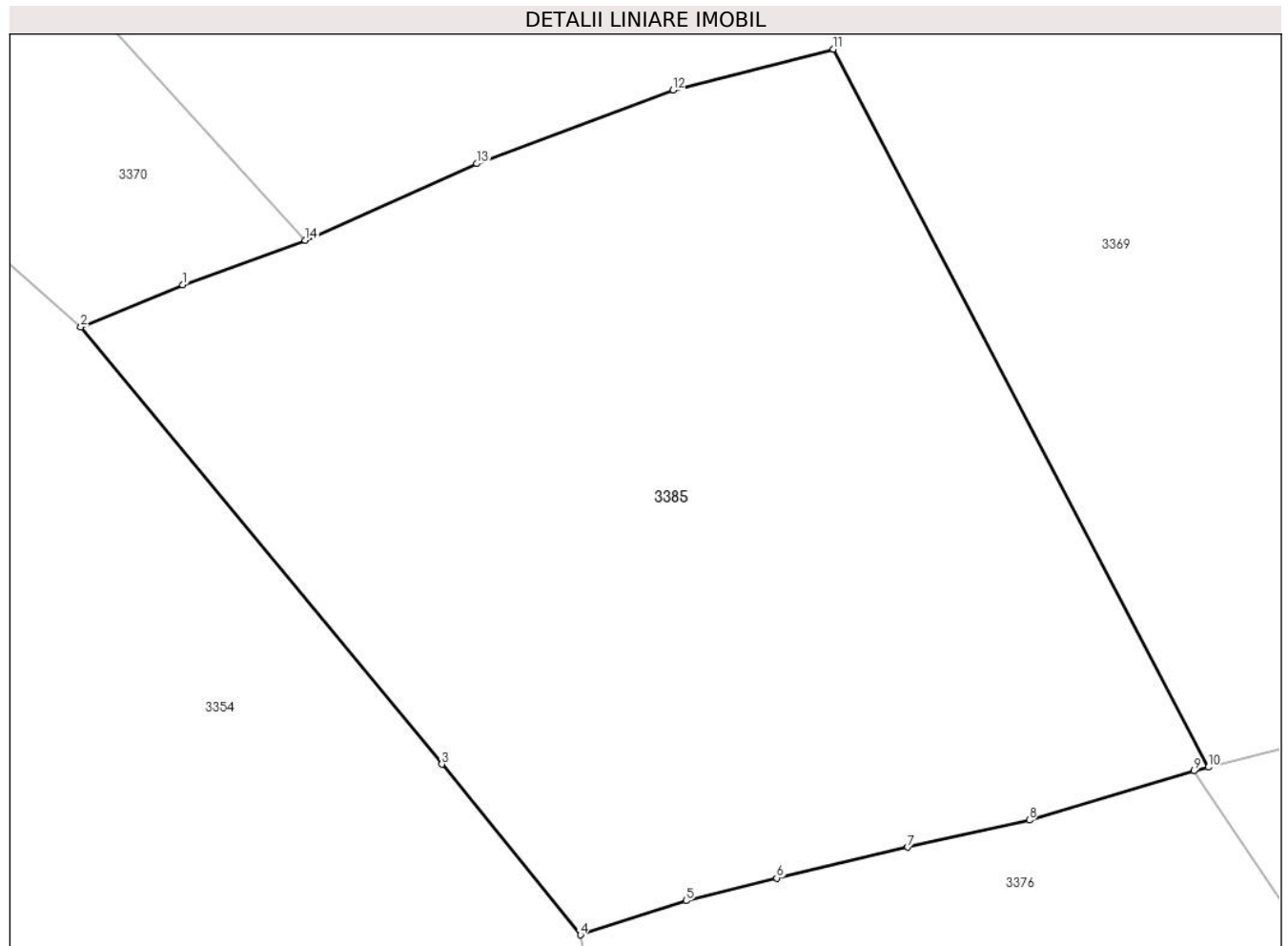
Inscrieri privind dezmembramintele dreptului de proprietate, drepturi reale de garanție și sarcini	Referințe
NU SUNT	

Anexa Nr. 1 La Partea I

Teren

Nr cadastral	Suprafața (mp)*	Observații / Referințe
	11.062	Top. 3017/8parte, CF 542 Dorna candrenilor, CFE 33937 Poiana Stampei

* Suprafața este determinată în planul de proiecție Stereo 70.



Date referitoare la teren

Crt	Categorie folosință	Intravilan	Suprafața (mp)	Tarla	Parcelă	Nr. topo	Observații / Referințe
1	faneata	NU	11.062	-	-	3017/8parte	

Lungime Segmente

1) Valorile lungimilor segmentelor sunt obținute din proiecție în plan.

Punct început	X / Y	Punct sfârșit	X / Y	Lungime segment (** (m)
1	513.612,277 647.614,224	2	513.597,958 647.608,339	15.481
2	513.597,958 647.608,339	3	513.648,672 647.547,0	79.589
3	513.648,672 647.547,0	4	513.668,138 647.523,067	30.85
4	513.668,138 647.523,067	5	513.682,991 647.527,873	15.611
5	513.682,991 647.527,873	6	513.695,709 647.531,028	13.103

Punct început	X / Y	Punct sfârşit	X / Y	Lungime segment (** (m)
6	513.695,709 647.531,028	7	513.714,105 647.535,378	18.903
7	513.714,105 647.535,378	8	513.731,172 647.539,165	17.482
8	513.731,172 647.539,165	9	513.754,289 647.546,079	24.129
9	513.754,289 647.546,079	10	513.756,31 647.546,59	2.085
10	513.756,31 647.546,59	11	513.703,658 647.647,303	113.646
11	513.703,658 647.647,303	12	513.681,155 647.641,568	23.222
12	513.681,155 647.641,568	13	513.653,58 647.631,241	29.445
13	513.653,58 647.631,241	14	513.629,493 647.620,494	26.376
14	513.629,493 647.620,494	1	513.612,277 647.614,224	18.322

** Lungimile segmentelor sunt determinate în planul de proiecție Stereo 70 și sunt rotunjite la 1 milimetru.

*** Distanța dintre puncte este formată din segmente cumulate ce sunt mai mici decât valoarea 1 milimetru.

**DATE DESPRE IMOBILUL NR. 3386**

Oficiul de Cadastru și Publicitate Imobiliară SUCEAVA
Biroul de Cadastru și Publicitate Imobiliară Vatra Dornei

A. Partea I. Descrierea imobilului

TEREN Intravilan

Adresa: Loc. Pilugani, Nr. 31, Jud. Suceava

Nr. Crt	Nr cadastral Nr. topografic	Suprafața* (mp)	Observații / Referințe
A1	34187	Din acte: 24.094 Masurata: 24.097	Sector cadastral:15 Teren imprejmuit;

Construcții

Crt	Nr cadastral Nr. topografic	Adresa	Observații / Referințe
A1.1	34187-C1	Loc. Pilugani, Jud. Suceava	Nr. niveluri:2; S. construita la sol:60 mp; S. construita desfasurata:120 mp; Casa de locuit
A1.2	34187-C2	Loc. Pilugani, Jud. Suceava	Nr. niveluri:1; S. construita la sol:91 mp; S. construita desfasurata:91 mp; Anexa-grajd din lemn
A1.3	34187-C3	Loc. Pilugani, Jud. Suceava	Nr. niveluri:1; S. construita la sol:41 mp; S. construita desfasurata:41 mp; Anexa din lemn
A1.4	34187-C4	Loc. Pilugani, Jud. Suceava	Nr. niveluri:1; S. construita la sol:27 mp; S. construita desfasurata:27 mp; Anexa din lemn

B. Partea II. Proprietari și acte

Inscrieri privitoare la dreptul de proprietate și alte drepturi reale	Referințe
2507 / 19/02/2021	
Act Administrativ nr. 1065, 1066, 1067, din 09/02/2021 emis de Comuna Poiana Stampei (Certificate fiscale ; act administrativ nr 1073 din 09.02.2021, emis de Comuna Poiana Stampei);	
B4	A1.1, A1.2, A1.3, A1.4
Intabulare, drept de PROPRIETATE, dobandit prin Construire, cota actuala 1/1, cota initiala 1/1	
1) RUSU MINORICA 2) HRIȘCĂ ANTIȚA 3) CHIFORESCU GRIGORE	
4845 / 20/03/2024	
Act Normativ Legea nr.7/1996, din 13/03/1996 emis de Parlamentul României;	
B5	A1
Intabulare, drept de PROPRIETATEca urmare a transformării posesiei în drept de proprietate, în condițiile art.13 alin (7) litera a) din Legea nr. 7/1996, dobandit prin Lege, cota actuala 1/3, cota initiala 1/3	
1) RUSU MINORICA	
B6	A1
Intabulare, drept de PROPRIETATEca urmare a transformării posesiei în drept de proprietate, în condițiile art.13 alin (7) litera a) din Legea nr. 7/1996, dobandit prin Lege, cota actuala 1/3, cota initiala 1/3	
1) HRIȘCĂ ANTIȚA	
B7	A1
Intabulare, drept de PROPRIETATEca urmare a transformării posesiei în drept de proprietate, în condițiile art.13 alin (7) litera a) din Legea nr. 7/1996, dobandit prin Lege, cota actuala 1/3, cota initiala 1/3	
1) CHIFORESCU GRIGORE	

C. Partea III. SARCINI .

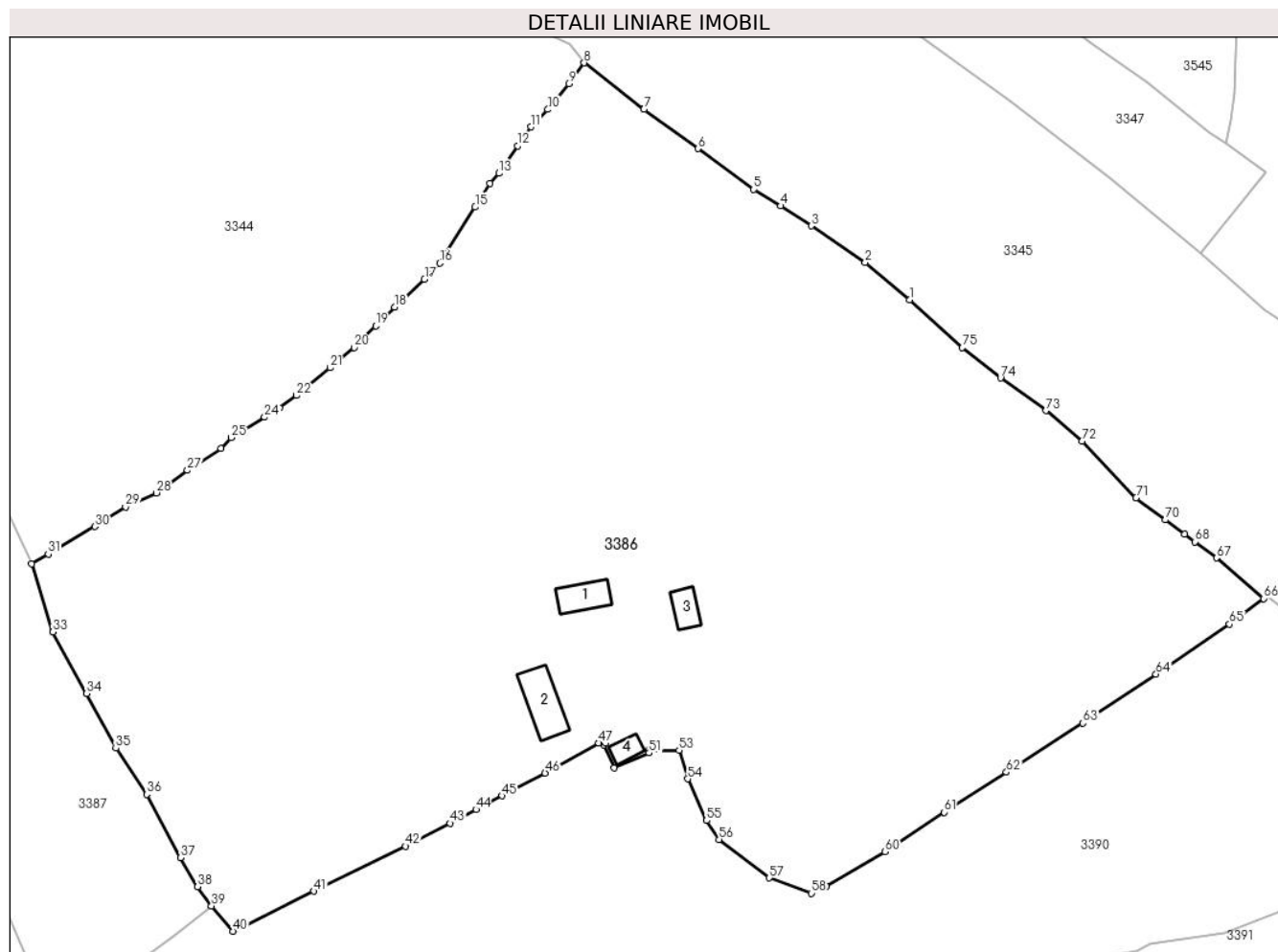
Inscrieri privind dezmembramentele dreptului de proprietate, drepturi reale de garanție și sarcini	Referințe
NU SUNT	

Anexa Nr. 1 La Partea I

Teren

Nr cadastral	Suprafața (mp)*	Observații / Referințe
34187	Din acte: 24.094 Masurata: 24.097	

* Suprafața este determinată în planul de proiecție Stereo 70.



Date referitoare la teren

Crt	Categorie folosință	Intramilan	Suprafața (mp)	Tarla	Parcelă	Nr. topo	Observații / Referințe
1	curți construcții	DA	1.305	-	-	-	Imprejmuire cu gard din lemn de la pct 28 la pct 30, iar diferența este cu tarusii din lemn.
2	faneata	DA	22.792	-	-	-	Imprejmuire cu gard din lemn de la pct 30 la pct 28, iar diferența este cu tarusii din lemn.

Date referitoare la construcții

Crt	Număr	Destinație construcție	Supraf. (mp)	Situație juridică	Observații / Referințe
A1.1	34187-C1	construcții de locuințe	60	Cu acte	Nr. niveluri:2; S. construită la sol:60 mp; S. construită desfășurată:120 mp; Casa de locuit
A1.2	34187-C2	construcții anexa	91	Cu acte	Nr. niveluri:1; S. construită la sol:91 mp; S. construită desfășurată:91 mp; Anexa-grajd din lemn
A1.3	34187-C3	construcții anexa	41	Cu acte	Nr. niveluri:1; S. construită la sol:41 mp; S. construită desfășurată:41 mp; Anexa din lemn
A1.4	34187-C4	construcții anexa	27	Cu acte	Nr. niveluri:1; S. construită la sol:27 mp; S. construită desfășurată:27 mp; Anexa din lemn

Lungime Segmente

1) Valorile lungimilor segmentelor sunt obținute din proiecție în plan.

Punct început	X / Y	Punct sfârșit	X / Y	Lungime segment	Punct început	X / Y	Punct sfârșit	X / Y	Lungime segment	Punct început	X / Y	Punct sfârșit	X / Y	Lungime segment
1	513.426,361 647.484,477	2	513.417,132 647.492,234	12.056	2	513.417,132 647.492,234	3	513.405,897 647.499,847	13.571	3	513.405,897 647.499,847	4	513.399,62 647.503,99	7.521
4	513.399,62 647.503,99	5	513.393,971 647.507,401	6.599	5	513.393,971 647.507,401	6	513.382,41 647.515,887	14.341	6	513.382,41 647.515,887	7	513.371,159 647.524,041	13.895
7	513.371,159 647.524,041	8	513.358,725 647.533,677	15.731	8	513.358,725 647.533,677	9	513.355,511 647.529,396	5.353	9	513.355,511 647.529,396	10	513.351,185 647.524,024	6.897
10	513.351,185 647.524,024	11	513.347,607 647.520,38	5.107	11	513.347,607 647.520,38	12	513.344,871 647.516,437	4.799	12	513.344,871 647.516,437	13	513.341,037 647.510,741	6.866
13	513.341,037 647.510,741	14	513.339,159 647.508,635	2.822	14	513.339,159 647.508,635	15	513.336,04 647.503,718	5.823	15	513.336,04 647.503,718	16	513.328,755 647.492,101	13.712
16	513.328,755 647.492,101	17	513.325,531 647.488,762	4.641	17	513.325,531 647.488,762	18	513.319,28 647.482,98	8.515	18	513.319,28 647.482,98	19	513.315,393 647.479,038	5.536
19	513.315,393 647.479,038	20	513.310,947 647.474,545	6.321	20	513.310,947 647.474,545	21	513.305,921 647.470,362	6.539	21	513.305,921 647.470,362	22	513.298,927 647.464,597	9.064
22	513.298,927 647.464,597	23	513.295,376 647.462,046	4.372	23	513.295,376 647.462,046	24	513.292,314 647.460,093	3.632	24	513.292,314 647.460,093	25	513.285,326 647.455,886	8.157
25	513.285,326 647.455,886	26	513.283,261 647.453,593	3.086	26	513.283,261 647.453,593	27	513.276,258 647.449,054	8.345	27	513.276,258 647.449,054	28	513.269,756 647.444,367	8.015
28	513.269,756 647.444,367	29	513.263,391 647.441,454	7.0	29	513.263,391 647.441,454	30	513.257,032 647.437,373	7.556	30	513.257,032 647.437,373	31	513.247,328 647.431,673	11.254
31	513.247,328 647.431,673	32	513.243,864 647.429,638	4.018	32	513.243,864 647.429,638	33	513.248,301 647.415,48	14.837	33	513.248,301 647.415,48	34	513.255,299 647.402,702	14.569
34	513.255,299 647.402,702	35	513.261,379 647.391,34	12.886	35	513.261,379 647.391,34	36	513.267,78 647.381,734	11.543	36	513.267,78 647.381,734	37	513.274,786 647.368,573	14.91
37	513.274,786 647.368,573	38	513.278,377 647.362,562	7.002	38	513.278,377 647.362,562	39	513.281,271 647.358,593	4.912	39	513.281,271 647.358,593	40	513.285,75 647.353,331	6.91
40	513.285,75 647.353,331	41	513.302,532 647.361,633	18.723	41	513.302,532 647.361,633	42	513.321,608 647.370,965	21.236	42	513.321,608 647.370,965	43	513.330,85 647.375,755	10.41
43	513.330,85 647.375,755	44	513.336,236 647.378,6	6.091	44	513.336,236 647.378,6	45	513.341,622 647.381,446	6.092	45	513.341,622 647.381,446	46	513.350,605 647.386,168	10.148
46	513.350,605 647.386,168	47	513.361,723 647.392,389	12.74	47	513.361,723 647.392,389	48	513.363,23 647.392,39	1.507	48	513.363,23 647.392,39	49	513.362,83 647.391,99	0.566
49	513.362,83 647.391,99	50	513.364,968 647.387,214	5.233	50	513.364,968 647.387,214	51	513.372,24 647.390,37	7.927	51	513.372,24 647.390,37	52	513.372,118 647.390,932	0.575
52	513.372,118 647.390,932	53	513.378,45 647.390,884	6.332	53	513.378,45 647.390,884	54	513.380,268 647.384,958	6.199	54	513.380,268 647.384,958	55	513.384,176 647.376,316	9.485
55	513.384,176 647.376,316	56	513.386,758 647.372,385	4.703	56	513.386,758 647.372,385	57	513.397,242 647.364,378	13.192	57	513.397,242 647.364,378	58	513.405,94 647.361,214	9.256
58	513.405,94 647.361,214	59	513.409,078 647.362,697	3.471	59	513.409,078 647.362,697	60	513.421,227 647.369,847	14.097	60	513.421,227 647.369,847	61	513.433,555 647.378,039	14.802
61	513.433,555 647.378,039	62	513.446,499 647.386,344	15.379	62	513.446,499 647.386,344	63	513.462,413 647.396,531	18.895	63	513.462,413 647.396,531	64	513.477,577 647.406,743	18.282
64	513.477,577 647.406,743	65	513.492,841 647.417,125	18.46	65	513.492,841 647.417,125	66	513.499,978 647.422,427	8.891	66	513.499,978 647.422,427	67	513.490,187 647.430,859	12.921
67	513.490,187 647.430,859	68	513.485,667 647.434,218	5.631	68	513.485,667 647.434,218	69	513.483,508 647.435,822	2.69	69	513.483,508 647.435,822	70	513.479,537 647.438,772	4.947
70	513.479,537 647.438,772	71	513.473,407 647.443,327	7.637	71	513.473,407 647.443,327	72	513.462,18 647.455,083	16.256	72	513.462,18 647.455,083	73	513.454,755 647.461,468	9.793
73	513.454,755 647.461,468	74	513.445,284 647.468,239	11.642	74	513.445,284 647.468,239	75	513.437,351 647.474,527	10.123	75	513.437,351 647.474,527	1	513.426,361 647.484,477	14.825

** Lungimile segmentelor sunt determinate în planul de proiecție Stereo 70 și sunt rotunjite la 1 milimetru.

*** Distanța dintre puncte este formată din segmente cumulate ce sunt mai mici decât valoarea 1 milimetru.

**DATE DESPRE IMOBILUL NR. 3387**

Oficiul de Cadastru și Publicitate Imobiliară SUCEAVA
Biroul de Cadastru și Publicitate Imobiliară Vatra Dornei

A. Partea I. Descrierea imobilului

TEREN Intravilan

Adresa: Loc. Pilugani, Jud. Suceava

Nr. Crt	Nr cadastral Nr. topografic	Suprafața* (mp)	Observații / Referințe
A1	30505	5.265	Sector cadastral:15 Teren imprejmuit;

B. Partea II. Proprietari și acte

Inscrieri privitoare la dreptul de proprietate și alte drepturi reale	Referințe
9382 / 09/12/2010	
Hotarare Judecatoreasca nr. 723, din 03/06/2010 emis de JUDECATORIA VATRA DORNEI;	
B1	A1
Intabulare, drept de PROPRIETATE, dobandit prin Hotarare Judecatoreasca, cota actuala 1/1, cota initiala 1/1 1) PILUG CORNEL	

C. Partea III. SARCINI

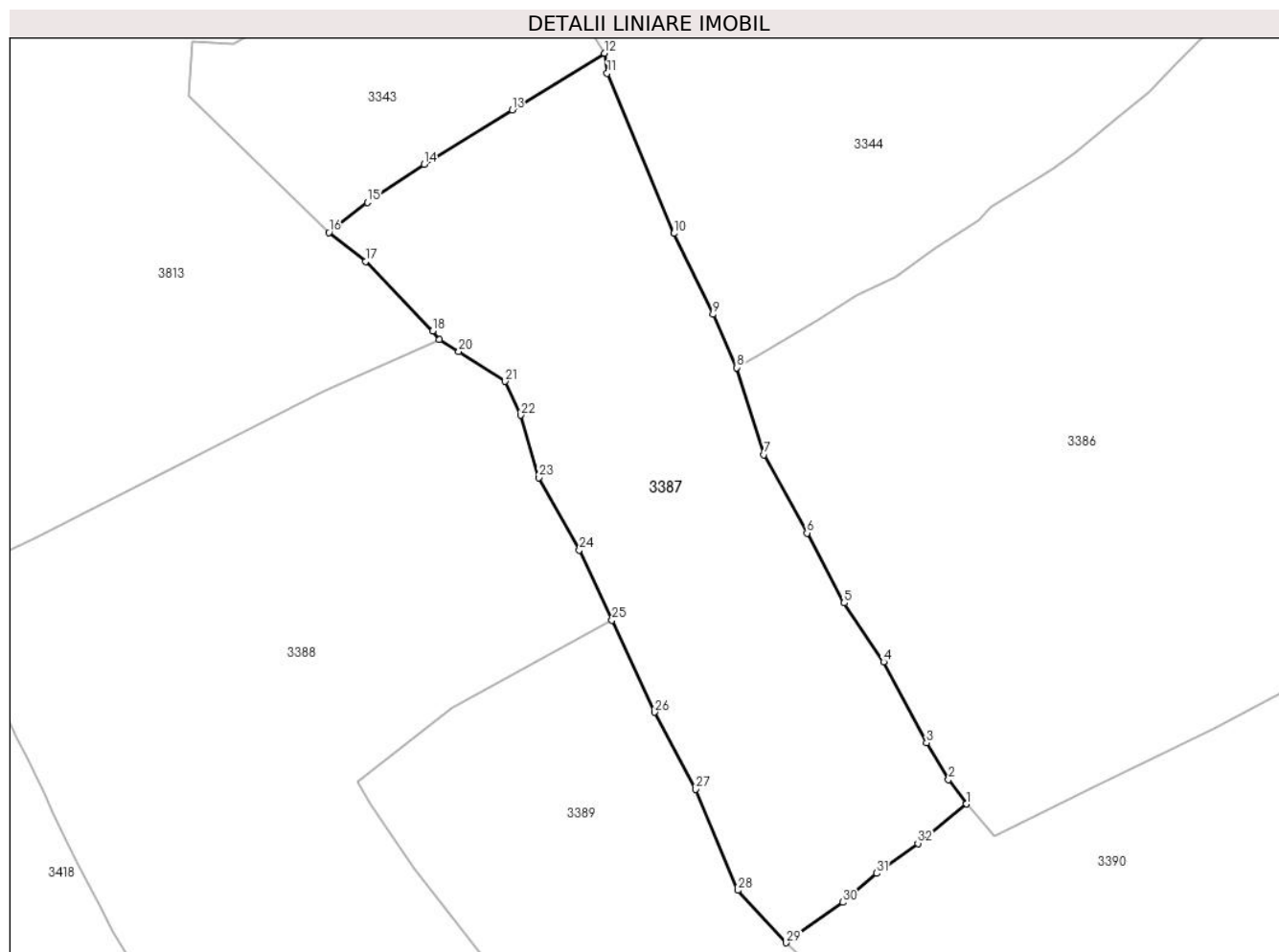
Inscrieri privind dezmembramintele dreptului de proprietate, drepturi reale de garanție și sarcini	Referințe
6696 / 30/04/2014	
Act Notarial nr. 1064, din 30/04/2014 emis de Vasilut Niculina;	
C2	A1
se notează radierea dreptului de ipotecă înscris în favoarea SC Defel Com SRL	

Anexa Nr. 1 La Partea I

Teren

Nr cadastral	Suprafața (mp)*	Observații / Referințe
30505	5.265	

* Suprafața este determinată în planul de proiecție Stereo 70.



Date referitoare la teren

Crt	Categorie folosință	Intravilan	Suprafața (mp)	Tarla	Parcelă	Nr. topo	Observații / Referințe
1	faneata	DA	5.265	-	-	-	

Lungime Segmente

1) Valorile lungimilor segmentelor sunt obținute din proiecție în plan.

Punct început	X / Y	Punct sfârșit	X / Y	Lungime segment (** (m)
1	513.281,271 647.358,593	2	513.278,377 647.362,562	4.912
3	513.274,786 647.368,573	4	513.267,78 647.381,734	14.91
5	513.261,379 647.391,34	6	513.255,299 647.402,702	12.886
7	513.248,301 647.415,48	8	513.243,864 647.429,638	14.837
9	513.239,981 647.438,313	10	513.233,6 647.451,491	14.642

Punct început	X / Y	Punct sfârșit	X / Y	Lungime segment (** (m)
2	513.278,377 647.362,562	3	513.274,786 647.368,573	7.002
4	513.267,78 647.381,734	5	513.261,379 647.391,34	11.543
6	513.255,299 647.402,702	7	513.248,301 647.415,48	14.569
8	513.243,864 647.429,638	9	513.239,981 647.438,313	9.504
10	513.233,6 647.451,491	11	513.222,77 647.477,57	28.238

Punct început	X / Y	Punct sfârșit	X / Y	Lungime segment (** (m)	Punct început	X / Y	Punct sfârșit	X / Y	Lungime segment (** (m)
11	513.222,77 647.477,57	12	513.222,291 647.480,823	3.288	12	513.222,291 647.480,823	13	513.207,25 647.471,606	17.64
13	513.207,25 647.471,606	14	513.192,913 647.462,749	16.852	14	513.192,913 647.462,749	15	513.183,723 647.456,522	11.101
15	513.183,723 647.456,522	16	513.177,434 647.451,661	7.949	16	513.177,434 647.451,661	17	513.183,385 647.446,929	7.603
17	513.183,385 647.446,929	18	513.194,336 647.435,592	15.762	18	513.194,336 647.435,592	19	513.195,379 647.434,18	1.755
19	513.195,379 647.434,18	20	513.198,596 647.432,261	3.746	20	513.198,596 647.432,261	21	513.206,104 647.427,415	8.936
21	513.206,104 647.427,415	22	513.208,662 647.421,909	6.071	22	513.208,662 647.421,909	23	513.211,638 647.411,722	10.613
23	513.211,638 647.411,722	24	513.218,212 647.399,94	13.492	24	513.218,212 647.399,94	25	513.223,532 647.388,542	12.578
25	513.223,532 647.388,542	26	513.230,483 647.373,548	16.527	26	513.230,483 647.373,548	27	513.237,176 647.360,99	14.23
27	513.237,176 647.360,99	28	513.244,074 647.344,565	17.815	28	513.244,074 647.344,565	29	513.251,93 647.336,018	11.609
29	513.251,93 647.336,018	30	513.261,157 647.342,612	11.341	30	513.261,157 647.342,612	31	513.266,644 647.347,33	7.236
31	513.266,644 647.347,33	32	513.273,368 647.352,199	8.302	32	513.273,368 647.352,199	1	513.281,271 647.358,593	10.166

** Lungimile segmentelor sunt determinate în planul de proiecție Stereo 70 și sunt rotunjite la 1 milimetru.

*** Distanța dintre puncte este formată din segmente cumulate ce sunt mai mici decât valoarea 1 milimetru.

**DATE DESPRE IMOBILUL NR. 3388**

Oficiul de Cadastru și Publicitate Imobiliară SUCEAVA
Biroul de Cadastru și Publicitate Imobiliară Vatra Dornei

A. Partea I. Descrierea imobilului

TEREN Intravilan

Adresa: Loc. Poiana Stampei, Jud. Suceava

Nr. Crt	Nr cadastral Nr. topografic	Suprafața* (mp)	Observații / Referințe
A1	32834	Din acte: 9.384 Masurata: 9.457	Sector cadastral:15 Teren imprejmuit;

B. Partea II. Proprietari și acte

Inscrieri privitoare la dreptul de proprietate și alte drepturi reale		Referințe
650 / 28/06/2001		
Hotarare Judecatoreasca nr. 606, din 23/05/2001 emis de Judecatoria Vatra Dornei (SENTINTA_CIVILA);		
B1	Intabulare, drept de PROPRIETATE, dobandit prin Hotarare Judecatoreasca, cota actuala 1/2, cota initiala 1/1 1) ONU AURELIA	A1
7084 / 11/05/2018		
Act Administrativ nr. 8561, din 31/08/1974 emis de Consiliul popular al orașului Orăștie;		
B2	s notează calitatea de bun comun a imobilului pentru soții Onu Toader și Onu Aurelia	A1
Act Notarial nr. 55, din 11/05/2018 emis de Vasilut Niculina;		
B3	Intabulare, drept de PROPRIETATE, dobandit prin Succesiune, cota actuala 1/8, cota initiala 1/8 1) ONU AURELIA	A1
B4	Intabulare, drept de PROPRIETATE, dobandit prin Succesiune, cota actuala 1/8, cota initiala 1/8 1) ONU MARIUS	A1
B5	Intabulare, drept de PROPRIETATE, dobandit prin Succesiune, cota actuala 1/8, cota initiala 1/8 1) ROMAN MIRELA-SÎNZIANA	A1
B6	Intabulare, drept de PROPRIETATE, dobandit prin Succesiune, cota actuala 1/8, cota initiala 1/8 1) ONU ADRIAN	A1

C. Partea III. SARCINI .

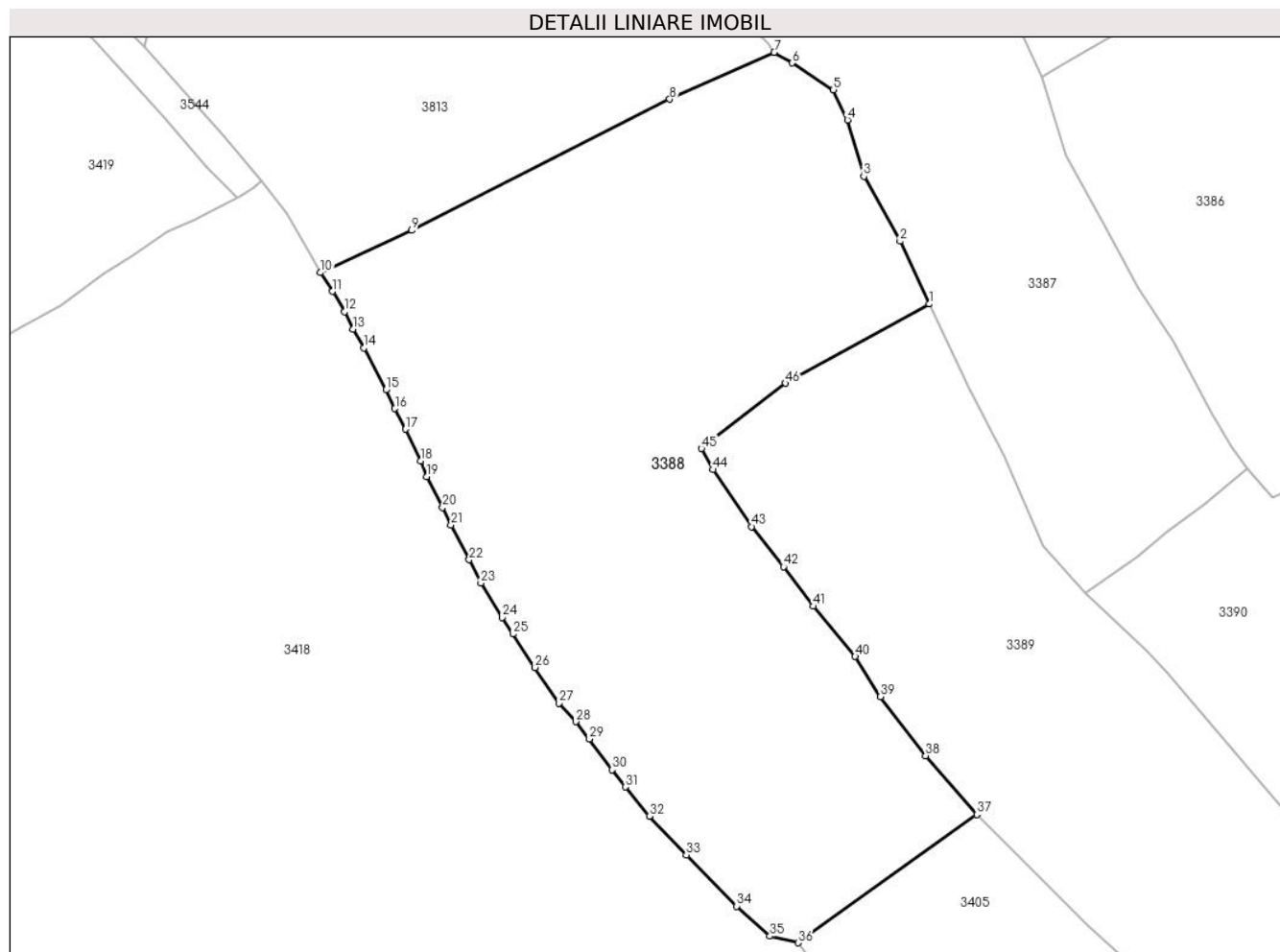
Inscrieri privind dezmembramintele dreptului de proprietate, drepturi reale de garanție și sarcini	Referințe
NU SUNT	

Anexa Nr. 1 La Partea I

Teren

Nr cadastral	Suprafața (mp)*	Observații / Referințe
32834	Din acte: 9.384 Masurata: 9.457	

* Suprafața este determinată în planul de proiecție Stereo 70.



Date referitoare la teren

Crt	Categorie folosință	Intra vilan	Suprafața (mp)	Tarla	Parcelă	Nr. topo	Observații / Referințe
1	faneata	DA	9.457	-	-	-	

Lungime Segmente

1) Valorile lungimilor segmentelor sunt obținute din proiecție în plan.

Punct început	X / Y	Punct sfârșit	X / Y	Lungime segment	Punct început	X / Y	Punct sfârșit	X / Y	Lungime segment	Punct început	X / Y	Punct sfârșit	X / Y	Lungime segment
1	513.223,532 647.388,542	2	513.218,212 647.399,94	12.578	2	513.218,212 647.399,94	3	513.211,638 647.411,722	13.492	3	513.211,638 647.411,722	4	513.208,662 647.421,909	10.613
4	513.208,662 647.421,909	5	513.206,104 647.427,415	6.071	5	513.206,104 647.427,415	6	513.198,596 647.432,261	8.936	6	513.198,596 647.432,261	7	513.195,379 647.434,18	3.746
7	513.195,379 647.434,18	8	513.176,438 647.425,667	20.766	8	513.176,438 647.425,667	9	513.129,652 647.401,901	52.476	9	513.129,652 647.401,901	10	513.113,108 647.394,241	18.231
10	513.113,108 647.394,241	11	513.115,241 647.390,834	4.02	11	513.115,241 647.390,834	12	513.117,477 647.387,148	4.311	12	513.117,477 647.387,148	13	513.118,937 647.383,979	3.489
13	513.118,937 647.383,979	14	513.120,955 647.380,573	3.959	14	513.120,955 647.380,573	15	513.124,964 647.372,968	8.597	15	513.124,964 647.372,968	16	513.126,58 647.369,564	3.768

Punct început	X / Y	Punct sfârșit	X / Y	Lungime segment	Punct început	X / Y	Punct sfârșit	X / Y	Lungime segment	Punct început	X / Y	Punct sfârșit	X / Y	Lungime segment
16	513.126,58 647.369,564	17	513.128,511 647.365,84	4.195	17	513.128,511 647.365,84	18	513.131,205 647.360,074	6.364	18	513.131,205 647.360,074	19	513.132,335 647.357,24	3.051
19	513.132,335 647.357,24	20	513.135,222 647.351,652	6.29	20	513.135,222 647.351,652	21	513.136,746 647.348,489	3.511	21	513.136,746 647.348,489	22	513.140,041 647.342,155	7.14
22	513.140,041 647.342,155	23	513.142,172 647.337,94	4.723	23	513.142,172 647.337,94	24	513.146,021 647.331,674	7.354	24	513.146,021 647.331,674	25	513.147,966 647.328,681	3.569
25	513.147,966 647.328,681	26	513.151,994 647.322,63	7.269	26	513.151,994 647.322,63	27	513.156,357 647.316,16	7.804	27	513.156,357 647.316,16	28	513.159,414 647.312,782	4.556
28	513.159,414 647.312,782	29	513.161,859 647.309,655	3.969	29	513.161,859 647.309,655	30	513.165,983 647.304,057	6.953	30	513.165,983 647.304,057	31	513.168,413 647.300,945	3.948
31	513.168,413 647.300,945	32	513.172,726 647.295,63	6.845	32	513.172,726 647.295,63	33	513.179,439 647.288,611	9.712	33	513.179,439 647.288,611	34	513.188,56 647.279,32	13.02
34	513.188,56 647.279,32	35	513.194,597 647.273,9	8.113	35	513.194,597 647.273,9	36	513.199,704 647.272,689	5.249	36	513.199,704 647.272,689	37	513.232,107 647.295,946	39.88 5
37	513.232,107 647.295,946	38	513.222,849 647.306,59	14.10 7	38	513.222,849 647.306,59	39	513.214,653 647.317,317	13.5	39	513.214,653 647.317,317	40	513.210,061 647.324,612	8.62
40	513.210,061 647.324,612	41	513.202,49 647.333,715	11.84	41	513.202,49 647.333,715	42	513.197,103 647.340,875	8.96	42	513.197,103 647.340,875	43	513.191,267 647.348,17	9.342
43	513.191,267 647.348,17	44	513.184,272 647.358,511	12.48 5	44	513.184,272 647.358,511	45	513.182,194 647.362,322	4.341	45	513.182,194 647.362,322	46	513.197,384 647.374,166	19.26 2
46	513.197,384 647.374,166	1	513.223,532 647.388,542	29.83 9										

** Lungimile segmentelor sunt determinate în planul de proiecție Stereo 70 și sunt rotunjite la 1 milimetru.

*** Distanța dintre puncte este formată din segmente cumulate ce sunt mai mici decât valoarea 1 milimetru.

**DATE DESPRE IMOBILUL NR. 3389**

Oficiul de Cadastru și Publicitate Imobiliară SUCEAVA
Biroul de Cadastru și Publicitate Imobiliară Vatra Dornei

A. Partea I. Descrierea imobilului

TEREN Intravilan

Adresa: Loc. Pilugani, Str Andrieni, Jud. Suceava

Nr. Crt	Nr cadastral Nr. topografic	Suprafața* (mp)	Observații / Referințe
A1		8.562	Sector cadastral:15 Teren imprejmuit; Top.3298/104parte(CF 2039 Dorna Candrenilor);Top3298/105parte(CF 1346 Dorna Candrenilor)

B. Partea II. Proprietari și acte

Inscrieri privitoare la dreptul de proprietate și alte drepturi reale		Referințe
/		
Act Normativ nr. 7, din 13/03/1996 emis de PARLAMENTUL ROMANIEI;		
B1	Intabulare, drept de PROPRIETATE, dobândit prin Lege, cota actuala 1/1, cota initiala 1/1 1) NEIDENTIFICAT NEIDENTIFICAT	A1
Act Administrativ nr. 7346, din 26/09/2022 emis de PRIMARIA COMUNEI POIANA STAMPEI;		
B2	SE NOTEAZA POSESIA FAPTICA IN FAVOAREA LUI 1) PENTELESCU VICTOR 2) PENTELESCU LUCICA	A1

C. Partea III. SARCINI .

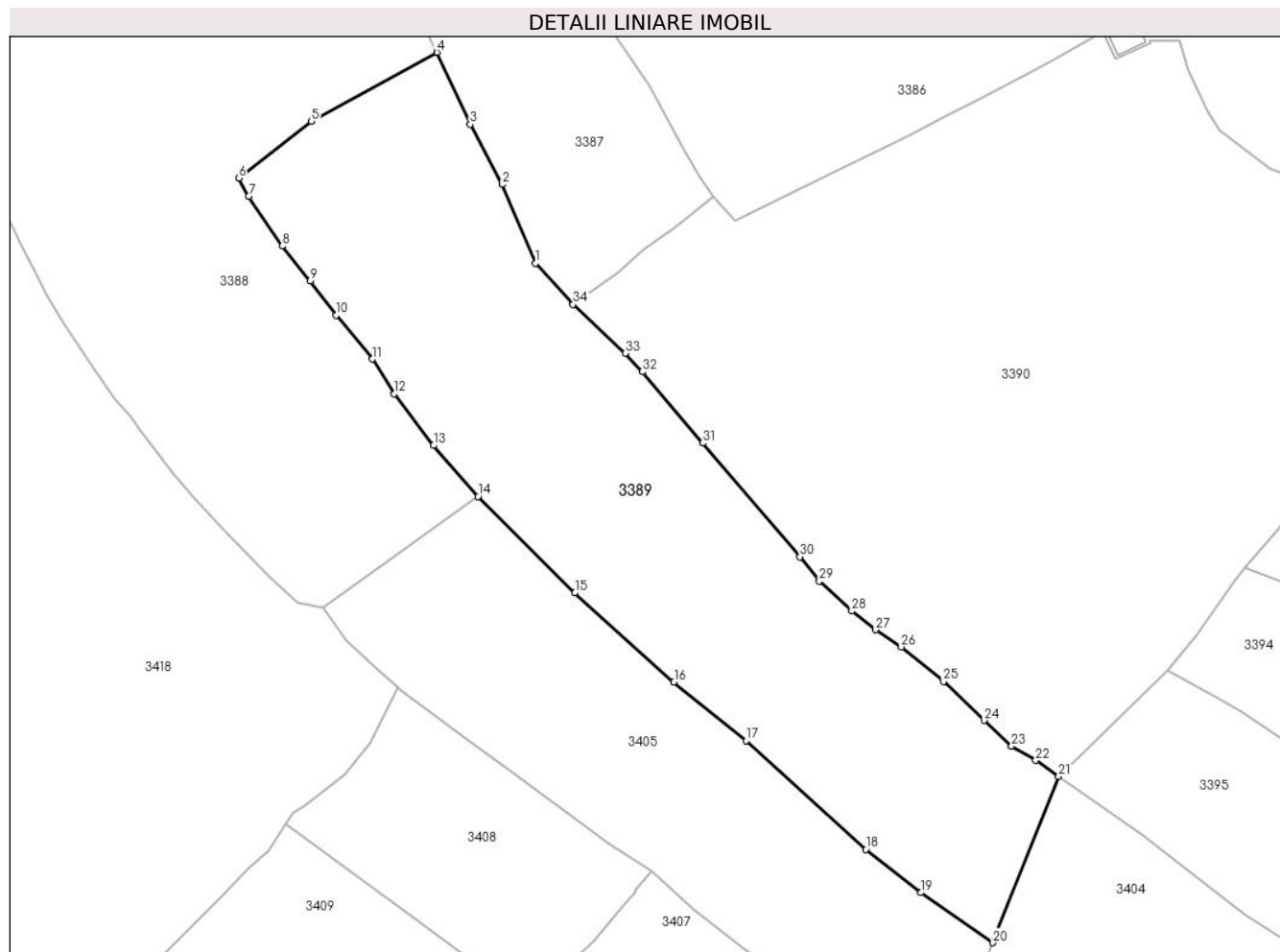
Inscrieri privind dezmembramintele dreptului de proprietate, drepturi reale de garanție și sarcini	Referințe
NU SUNT	

Anexa Nr. 1 La Partea I

Teren

Nr cadastral	Suprafața (mp)*	Observații / Referințe
	8.562	Top.3298/104parte(CF 2039 Dorna Candrenilor);Top3298/105parte(CF 1346 Dorna Candrenilor)

* Suprafața este determinată în planul de proiecție Stereo 70.



Date referitoare la teren

Crt	Categorie folosință	Intra vilan	Suprafața (mp)	Tarla	Parcelă	Nr. topo	Observații / Referințe
1	faneata	DA	8.562	-	-	-	

Lungime Segmente

1) Valorile lungimilor segmentelor sunt obținute din proiecție în plan.

Punct început	X / Y	Punct sfârșit	X / Y	Lungime segment (** (m)
1	513.244,074 647.344,565	2	513.237,176 647.360,99	17.815
3	513.230,483 647.373,548	4	513.223,532 647.388,542	16.527
5	513.197,384 647.374,166	6	513.182,194 647.362,322	19.262
7	513.184,272 647.358,511	8	513.191,267 647.348,17	12.485
9	513.197,103 647.340,875	10	513.202,49 647.333,715	8.96

Punct început	X / Y	Punct sfârșit	X / Y	Lungime segment (** (m)
2	513.237,176 647.360,99	3	513.230,483 647.373,548	14.23
4	513.223,532 647.388,542	5	513.197,384 647.374,166	29.839
6	513.182,194 647.362,322	7	513.184,272 647.358,511	4.341
8	513.191,267 647.348,17	9	513.197,103 647.340,875	9.342
10	513.202,49 647.333,715	11	513.210,061 647.324,612	11.84

Punct început	X / Y	Punct sfârșit	X / Y	Lungime segment (** (m)
11	513.210,061 647.324,612	12	513.214,653 647.317,317	8.62
13	513.222,849 647.306,59	14	513.232,107 647.295,946	14.107
15	513.252,292 647.275,856	16	513.272,97 647.257,288	27.791
17	513.287,982 647.245,05	18	513.312,941 647.222,382	33.716
19	513.324,455 647.213,339	20	513.339,467 647.202,909	18.28
21	513.353,178 647.237,567	22	513.348,408 647.240,95	5.848
23	513.343,344 647.243,892	24	513.337,605 647.249,245	7.848
25	513.329,164 647.257,396	26	513.320,338 647.264,582	11.381
27	513.314,988 647.268,151	28	513.310,05 647.272,053	6.294
29	513.303,259 647.278,325	30	513.299,215 647.283,372	6.467
31	513.278,958 647.307,101	32	513.266,418 647.321,956	19.44
33	513.262,801 647.325,814	34	513.251,93 647.336,018	14.91

Punct început	X / Y	Punct sfârșit	X / Y	Lungime segment (** (m)
12	513.214,653 647.317,317	13	513.222,849 647.306,59	13.5
14	513.232,107 647.295,946	15	513.252,292 647.275,856	28.479
16	513.272,97 647.257,288	17	513.287,982 647.245,05	19.368
18	513.312,941 647.222,382	19	513.324,455 647.213,339	14.641
20	513.339,467 647.202,909	21	513.353,178 647.237,567	37.272
22	513.348,408 647.240,95	23	513.343,344 647.243,892	5.857
24	513.337,605 647.249,245	25	513.329,164 647.257,396	11.734
26	513.320,338 647.264,582	27	513.314,988 647.268,151	6.431
28	513.310,05 647.272,053	29	513.303,259 647.278,325	9.244
30	513.299,215 647.283,372	31	513.278,958 647.307,101	31.2
32	513.266,418 647.321,956	33	513.262,801 647.325,814	5.288
34	513.251,93 647.336,018	1	513.244,074 647.344,565	11.609

** Lungimile segmentelor sunt determinate în planul de proiecție Stereo 70 și sunt rotunjite la 1 milimetru.

*** Distanța dintre puncte este formată din segmente cumulate ce sunt mai mici decât valoarea 1 milimetru.

**DATE DESPRE IMOBILUL NR. 3390**

Oficiul de Cadastru și Publicitate Imobiliară SUCEAVA
Biroul de Cadastru și Publicitate Imobiliară Vatra Dornei

A. Partea I. Descrierea imobilului

TEREN Necunoscut

Adresa: Loc. Pilugani, Str Andrieni, Jud. Suceava

Nr. Crt	Nr cadastral Nr. topografic	Suprafața* (mp)	Observații / Referințe
A1		20.385	Sector cadastral:15 Teren imprejmuit; Top.3069/1parte(CF1562 D. C.-CFE 30354 P.St.);Top3069/2parte(CF1562 D. C.-CFE 30355 P.St.); Top.3069/3(CF1244 D. C.-CFE 36133 D. Candrenilor);Top.3069/4(CF1565 D. C.); Top.3067/2parte,3067/3(CF 1296 D. C.-CFE 36480,36484 D. C.)

B. Partea II. Proprietari și acte

Inscrieri privitoare la dreptul de proprietate și alte drepturi reale		Referințe
/		
Act Normativ nr. 7, din 13/03/1996 emis de PARLAMENTUL ROMANIEI;		
B1	Intabulare, drept de PROPRIETATE, dobandit prin Lege, cota actuala 1/1, cota initiala 1/1 1) NEIDENTIFICAT NEIDENTIFICAT	A1
Act Administrativ nr. 773, din 27/01/2023 emis de PRIMARIA COMUNEI POIANA STAMPEI;		
B2	SE NOTEAZA POSESIA FAPTICA IN FAVOAREA LUI 1) HRISCA AXINTE	A1

C. Partea III. SARCINI .

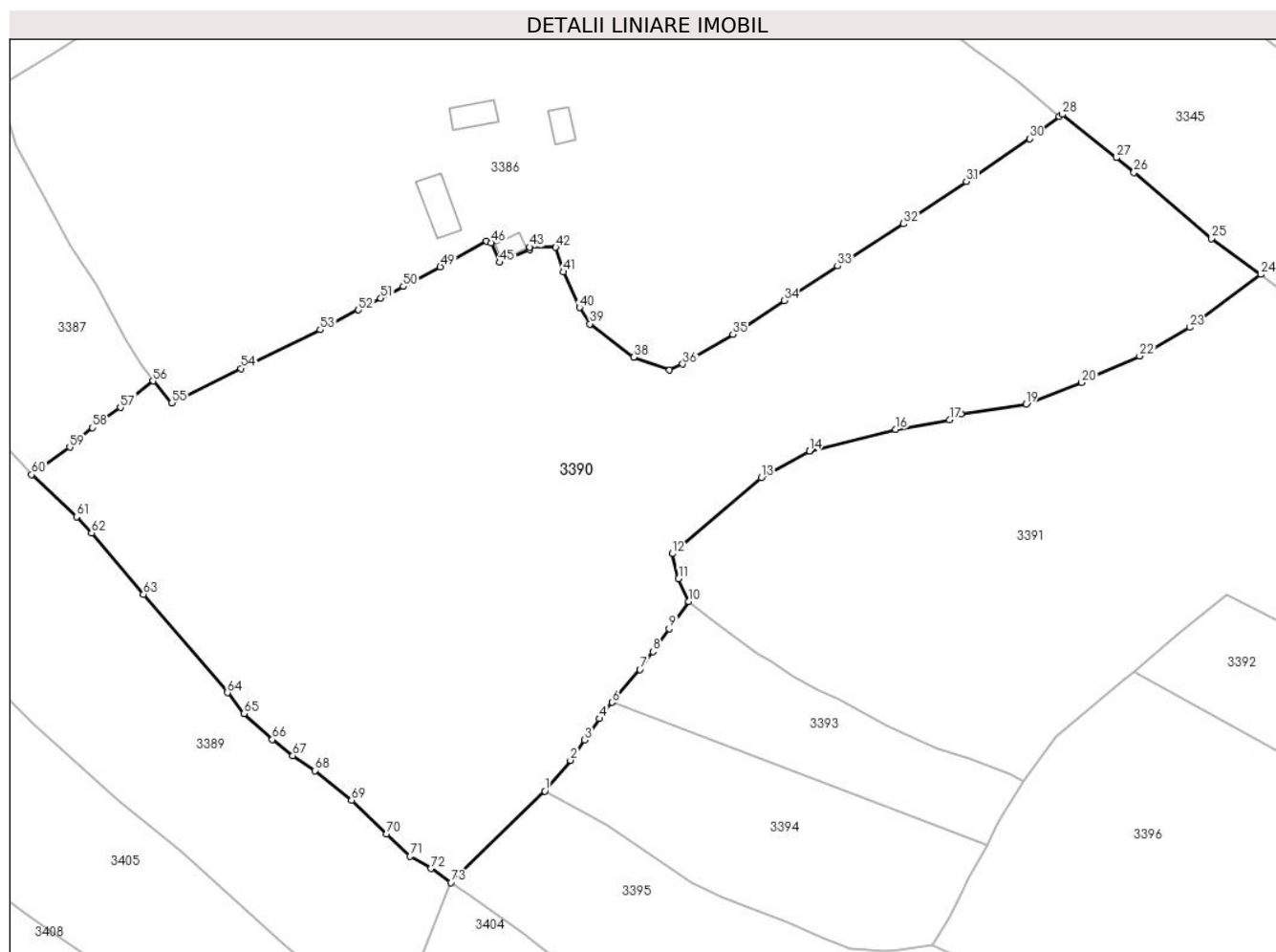
Inscrieri privind dezmembramintele dreptului de proprietate, drepturi reale de garanție și sarcini	Referințe
NU SUNT	

Anexa Nr. 1 La Partea I

Teren

Nr cadastral	Suprafața (mp)*	Observații / Referințe
	20.385	Top.3069/1parte(CF1562 D. C.-CFE 30354 P.St.);Top3069/2parte(CF1562 D. C.-CFE 30355 P.St.); Top.3069/3(CF1244 D. C.-CFE 36133 D. Candrenilor);Top.3069/4 (CF1565 D. C.); Top.3067/2parte,3067/3(CF 1296 D. C.-CFE 36480,36484 D. C.)

* Suprafața este determinată în planul de proiecție Stereo 70.



Date referitoare la teren

Crt	Categorie folosință	Intravilan	Suprafața (mp)	Tarla	Parcelă	Nr. topo	Observații / Referințe
1	faneata	DA	14.736	-	-	-	
2	faneata	NU	507	-	-	-	
3	faneata	NU	5.142	-	-	-	

Lungime Segmente

1) Valorile lungimilor segmentelor sunt obținute din proiecție în plan.

Punct început	X / Y	Punct sfârșit	X / Y	Lungime segment	Punct început	X / Y	Punct sfârșit	X / Y	Lungime segment	Punct început	X / Y	Punct sfârșit	X / Y	Lungime segment
1	513.375,846 647.259,619	2	513.382,022 647.267,046	9.659	2	513.382,022 647.267,046	3	513.385,446 647.271,956	5.986	3	513.385,446 647.271,956	4	513.389,015 647.277,104	6.264
4	513.389,015 647.277,104	5	513.390,155 647.278,748	2.001	5	513.390,155 647.278,748	6	513.392,068 647.281,025	2.974	6	513.392,068 647.281,025	7	513.398,759 647.288,99	10.402
7	513.398,759 647.288,99	8	513.401,922 647.293,283	5.332	8	513.401,922 647.293,283	9	513.405,856 647.298,783	6.762	9	513.405,856 647.298,783	10	513.410,599 647.305,364	8.112

Punct început	X / Y	Punct sfârșit	X / Y	Lungime segment	Punct început	X / Y	Punct sfârșit	X / Y	Lungime segment	Punct început	X / Y	Punct sfârșit	X / Y	Lungime segment
10	513.410,599 647.305,364	11	513.408,118 647.310,892	6.059	11	513.408,118 647.310,892	12	513.406,584 647.316,91	6.21	12	513.406,584 647.316,91	13	513.428,057 647.335,311	28.279
13	513.428,057 647.335,311	14	513.439,649 647.341,689	13.231	14	513.439,649 647.341,689	15	513.439,671 647.341,694	0.023	15	513.439,671 647.341,694	16	513.460,46 647.346,955	21.444
16	513.460,46 647.346,955	17	513.473,49 647.349,244	13.23	17	513.473,49 647.349,244	18	513.476,249 647.350,688	3.114	18	513.476,249 647.350,688	19	513.491,996 647.353,047	15.923
19	513.491,996 647.353,047	20	513.505,4 647.358,228	14.37	20	513.505,4 647.358,228	21	513.507,898 647.359,539	2.821	21	513.507,898 647.359,539	22	513.519,393 647.364,645	12.578
22	513.519,393 647.364,645	23	513.531,45 647.371,522	13.88	23	513.531,45 647.371,522	24	513.548,648 647.384,344	21.452	24	513.548,648 647.384,344	25	513.536,703 647.393,013	14.759
25	513.536,703 647.393,013	26	513.518,04 647.408,929	24.528	26	513.518,04 647.408,929	27	513.513,83 647.412,519	5.533	27	513.513,83 647.412,519	28	513.500,665 647.422,952	16.798
28	513.500,665 647.422,952	29	513.499,978 647.422,427	0.865	29	513.499,978 647.422,427	30	513.492,841 647.417,125	8.891	30	513.492,841 647.417,125	31	513.477,577 647.406,743	18.46
31	513.477,577 647.406,743	32	513.462,413 647.396,531	18.282	32	513.462,413 647.396,531	33	513.446,499 647.386,344	18.895	33	513.446,499 647.386,344	34	513.433,555 647.378,039	15.379
34	513.433,555 647.378,039	35	513.421,227 647.369,847	14.802	35	513.421,227 647.369,847	36	513.409,078 647.362,697	14.097	36	513.409,078 647.362,697	37	513.405,94 647.361,214	3.471
37	513.405,94 647.361,214	38	513.397,242 647.364,378	9.256	38	513.397,242 647.364,378	39	513.386,758 647.372,385	13.192	39	513.386,758 647.372,385	40	513.384,176 647.376,316	4.703
40	513.384,176 647.376,316	41	513.380,268 647.384,958	9.485	41	513.380,268 647.384,958	42	513.378,45 647.390,884	6.199	42	513.378,45 647.390,884	43	513.372,118 647.390,932	6.332
43	513.372,118 647.390,932	44	513.372,24 647.390,37	0.575	44	513.372,24 647.390,37	45	513.364,968 647.387,214	7.927	45	513.364,968 647.387,214	46	513.362,83 647.391,99	5.233
46	513.362,83 647.391,99	47	513.363,23 647.392,39	0.566	47	513.363,23 647.392,39	48	513.361,723 647.392,389	1.507	48	513.361,723 647.392,389	49	513.350,605 647.386,168	12.74
49	513.350,605 647.386,168	50	513.341,622 647.381,446	10.148	50	513.341,622 647.381,446	51	513.336,236 647.378,6	6.092	51	513.336,236 647.378,6	52	513.330,85 647.375,755	6.091
52	513.330,85 647.375,755	53	513.321,608 647.370,965	10.41	53	513.321,608 647.370,965	54	513.302,532 647.361,633	21.236	54	513.302,532 647.361,633	55	513.285,75 647.353,331	18.723
55	513.285,75 647.353,331	56	513.281,271 647.358,593	6.91	56	513.281,271 647.358,593	57	513.273,368 647.352,199	10.166	57	513.273,368 647.352,199	58	513.266,644 647.347,33	8.302
58	513.266,644 647.347,33	59	513.261,157 647.342,612	7.236	59	513.261,157 647.342,612	60	513.251,93 647.336,018	11.341	60	513.251,93 647.336,018	61	513.262,801 647.325,814	14.91
61	513.262,801 647.325,814	62	513.266,418 647.321,956	5.288	62	513.266,418 647.321,956	63	513.278,958 647.307,101	19.44	63	513.278,958 647.307,101	64	513.299,215 647.283,372	31.2
64	513.299,215 647.283,372	65	513.303,259 647.278,325	6.467	65	513.303,259 647.278,325	66	513.310,05 647.272,053	9.244	66	513.310,05 647.272,053	67	513.314,988 647.268,151	6.294
67	513.314,988 647.268,151	68	513.320,338 647.264,582	6.431	68	513.320,338 647.264,582	69	513.329,164 647.257,396	11.381	69	513.329,164 647.257,396	70	513.337,605 647.249,245	11.734
70	513.337,605 647.249,245	71	513.343,344 647.243,892	7.848	71	513.343,344 647.243,892	72	513.348,408 647.240,95	5.857	72	513.348,408 647.240,95	73	513.353,178 647.237,567	5.848
73	513.353,178 647.237,567	1	513.375,846 647.259,619	31.625										

** Lungimile segmentelor sunt determinate în planul de proiecție Stereo 70 și sunt rotunjite la 1 milimetru.

*** Distanța dintre puncte este formată din segmente cumulate ce sunt mai mici decât valoarea 1 milimetru.

**DATE DESPRE IMOBILUL NR. 3391**

Oficiul de Cadastru și Publicitate Imobiliară SUCEAVA
Biroul de Cadastru și Publicitate Imobiliară Vatra Dornei

A. Partea I. Descrierea imobilului

TEREN Necunoscut

Adresa: Loc. Pilugani, Jud. Suceava

Nr. Crt	Nr cadastral Nr. topografic	Suprafața* (mp)	Observații / Referințe
A1	34185	Din acte: 66.953 Masurata: 66.975	Sector cadastral:15 Teren imprejmuit;

B. Partea II. Proprietari și acte

Inscrieri privitoare la dreptul de proprietate și alte drepturi reale		Referințe
4844 / 20/03/2024		
Act Normativ Legea nr.7/1996, din 13/03/1996 emis de Parlamentul României;		
B4	Intabulare, drept de PROPRIETATEca urmare a transformării posesiei în drept de proprietate, în condițiile art.13 alin (7) litera a) din Legea nr. 7/1996, dobandit prin Lege, cota actuala 1/3, cota initiala 1/3 1) HRIȘCĂ ANTIȚA	A1
B5	Intabulare, drept de PROPRIETATEca urmare a transformării posesiei în drept de proprietate, în condițiile art.13 alin (7) litera a) din Legea nr. 7/1996, dobandit prin Lege, cota actuala 1/3, cota initiala 1/3 1) CHIFORESCU GRIGORE	A1
B6	Intabulare, drept de PROPRIETATEca urmare a transformării posesiei în drept de proprietate, în condițiile art.13 alin (7) litera a) din Legea nr. 7/1996, dobandit prin Lege, cota actuala 1/3, cota initiala 1/3 1) RUSU MINORICA	A1

C. Partea III. SARCINI .

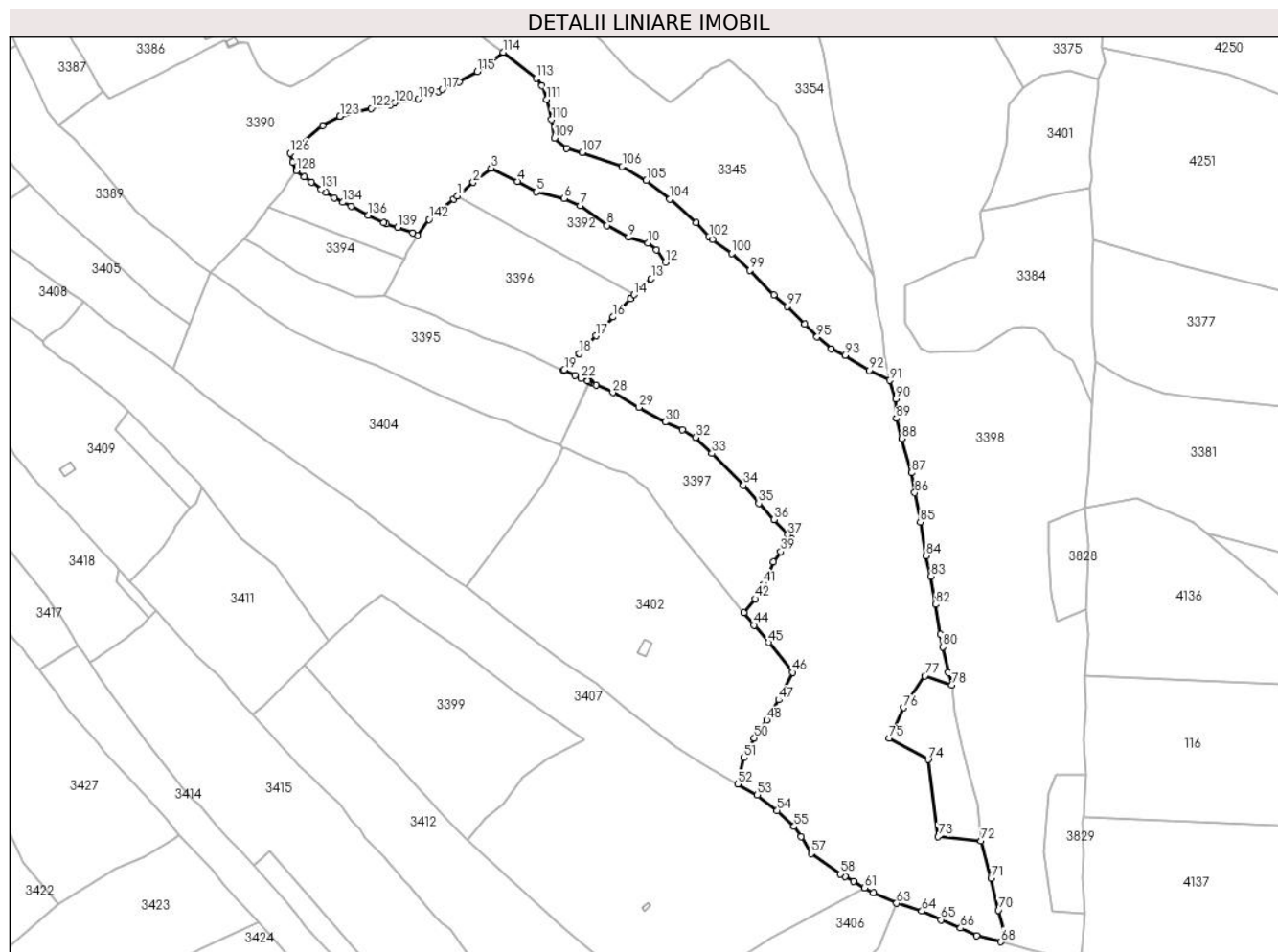
Inscrieri privind dezmembramintele dreptului de proprietate, drepturi reale de garanție și sarcini	Referințe
NU SUNT	

Anexa Nr. 1 La Partea I

Teren

Nr cadastral	Suprafața (mp)*	Observații / Referințe
34185	Din acte: 66.953 Masurata: 66.975	

* Suprafața este determinată în planul de proiecție Stereo 70.



Date referitoare la teren

Crt	Categorie folosință	Intravilan	Suprafața (mp)	Tarla	Parcelă	Nr. topo	Observații / Referințe
1	pasune	NU	66.961	-	-	-	Imprejmuit cu gard din lemn.
2	pasune	DA	13	-	-	-	

Lungime Segmente

1) Valorile lungimilor segmentelor sunt obținute din proiecție în plan.

Punct început	X / Y	Punct sfârșit	X / Y	Lungime segment
1	513.518,084 647.288,538	2	513.528,604 647.297,448	13.786
4	513.558,285 647.298,132	5	513.571,027 647.291,149	14.53
7	513.600,164 647.282,029	8	513.617,949 647.268,773	22.182
10	513.645,168 647.257,029	11	513.651,135 647.252,324	7.599
2	513.528,604 647.297,448	3	513.540,564 647.307,019	15.318
5	513.571,027 647.291,149	6	513.589,401 647.286,72	18.9
8	513.617,949 647.268,773	9	513.632,282 647.260,873	16.366
11	513.651,135 647.252,324	12	513.656,938 647.244,201	9.983
3	513.540,564 647.307,019	4	513.558,285 647.298,132	19.825
6	513.589,401 647.286,72	7	513.600,164 647.282,029	11.741
9	513.632,282 647.260,873	10	513.645,168 647.257,029	13.447
12	513.656,938 647.244,201	13	513.647,534 647.233,244	14.439

Punct început	X / Y	Punct sfârșit	X / Y	Lungime segment	Punct început	X / Y	Punct sfârșit	X / Y	Lungime segment	Punct început	X / Y	Punct sfârșit	X / Y	Lungime segment
13	513.647,534 647.233,244	14	513.636,193 647.222,505	15.619	14	513.636,193 647.222,505	15	513.633,703 647.219,71	3.743	15	513.633,703 647.219,71	16	513.622,02 647.207,656	16.787
16	513.622,02 647.207,656	17	513.610,581 647.195,178	16.928	17	513.610,581 647.195,178	18	513.599,545 647.183,196	16.29	18	513.599,545 647.183,196	19	513.589,495 647.172,509	14.67
19	513.589,495 647.172,509	20	513.588,967 647.172,0	0.733	20	513.588,967 647.172,0	21	513.596,627 647.168,507	8.419	21	513.596,627 647.168,507	22	513.600,767 647.166,619	4.55
22	513.600,767 647.166,619	23	513.604,922 647.165,169	4.401	23	513.604,922 647.165,169	24	513.606,017 647.164,787	1.16	24	513.606,017 647.164,787	25	513.606,531 647.164,486	0.596
25	513.606,531 647.164,486	26	513.607,647 647.163,834	1.293	26	513.607,647 647.163,834	27	513.610,633 647.162,089	3.458	27	513.610,633 647.162,089	28	513.621,918 647.157,303	12.258
28	513.621,918 647.157,303	29	513.639,288 647.147,269	20.06	29	513.639,288 647.147,269	30	513.656,927 647.137,533	20.148	30	513.656,927 647.137,533	31	513.668,368 647.132,344	12.563
31	513.668,368 647.132,344	32	513.677,206 647.127,252	10.2	32	513.677,206 647.127,252	33	513.688,115 647.116,532	15.295	33	513.688,115 647.116,532	34	513.709,189 647.095,341	29.886
34	513.709,189 647.095,341	35	513.719,361 647.083,293	15.768	35	513.719,361 647.083,293	36	513.729,747 647.072,436	15.025	36	513.729,747 647.072,436	37	513.738,741 647.062,158	13.658
37	513.738,741 647.062,158	38	513.741,06 647.059,988	3.176	38	513.741,06 647.059,988	39	513.734,084 647.051,031	11.353	39	513.734,084 647.051,031	40	513.729,001 647.044,229	8.491
40	513.729,001 647.044,229	41	513.722,845 647.029,378	16.076	41	513.722,845 647.029,378	42	513.716,954 647.019,609	11.408	42	513.716,954 647.019,609	43	513.709,541 647.010,324	11.881
43	513.709,541 647.010,324	44	513.716,15 647.001,885	10.719	44	513.716,15 647.001,885	45	513.725,956 646.990,378	15.118	45	513.725,956 646.990,378	46	513.741,934 646.970,494	25.508
46	513.741,934 646.970,494	47	513.732,573 646.952,205	20.545	47	513.732,573 646.952,205	48	513.724,785 646.938,537	15.731	48	513.724,785 646.938,537	49	513.720,363 646.932,818	7.229
49	513.720,363 646.932,818	50	513.716,418 646.926,679	7.297	50	513.716,418 646.926,679	51	513.709,531 646.913,461	14.905	51	513.709,531 646.913,461	52	513.705,244 646.895,844	18.131
52	513.705,244 646.895,844	53	513.718,411 646.888,643	15.007	53	513.718,411 646.888,643	54	513.731,653 646.878,319	16.791	54	513.731,653 646.878,319	55	513.742,926 646.867,558	15.585
55	513.742,926 646.867,558	56	513.747,562 646.860,843	8.16	56	513.747,562 646.860,843	57	513.754,345 646.849,475	13.238	57	513.754,345 646.849,475	58	513.773,92 646.835,824	23.865
58	513.773,92 646.835,824	59	513.776,916 646.834,188	3.414	59	513.776,916 646.834,188	60	513.782,594 646.831,125	6.451	60	513.782,594 646.831,125	61	513.790,083 646.826,704	8.697
61	513.790,083 646.826,704	62	513.795,865 646.823,29	6.715	62	513.795,865 646.823,29	63	513.811,389 646.816,426	16.974	63	513.811,389 646.816,426	64	513.828,312 646.811,161	17.723
64	513.828,312 646.811,161	65	513.841,213 646.805,389	14.133	65	513.841,213 646.805,389	66	513.854,095 646.799,82	14.034	66	513.854,095 646.799,82	67	513.864,979 646.794,829	11.974
67	513.864,979 646.794,829	68	513.880,811 646.790,633	16.379	68	513.880,811 646.790,633	69	513.883,729 646.794,624	4.944	69	513.883,729 646.794,624	70	513.879,495 646.811,772	17.663
70	513.879,495 646.811,772	71	513.874,516 646.832,991	21.795	71	513.874,516 646.832,991	72	513.867,908 646.857,84	25.713	72	513.867,908 646.857,84	73	513.839,244 646.860,817	28.818
73	513.839,244 646.860,817	74	513.832,479 646.912,227	51.853	74	513.832,479 646.912,227	75	513.806,374 646.926,357	29.684	75	513.806,374 646.926,357	76	513.816,182 646.946,862	22.73
76	513.816,182 646.946,862	77	513.830,197 646.968,129	25.47	77	513.830,197 646.968,129	78	513.848,183 646.961,951	19.017	78	513.848,183 646.961,951	79	513.846,118 646.970,405	8.703
79	513.846,118 646.970,405	80	513.842,168 646.987,439	17.486	80	513.842,168 646.987,439	81	513.840,701 646.995,945	8.632	81	513.840,701 646.995,945	82	513.837,31 647.015,811	20.153
82	513.837,31 647.015,811	83	513.834,279 647.034,549	18.982	83	513.834,279 647.034,549	84	513.831,233 647.048,187	13.974	84	513.831,233 647.048,187	85	513.827,231 647.070,877	23.04
85	513.827,231 647.070,877	86	513.823,521 647.090,313	19.787	86	513.823,521 647.090,313	87	513.821,477 647.103,753	13.595	87	513.821,477 647.103,753	88	513.814,828 647.126,434	23.636
88	513.814,828 647.126,434	89	513.811,274 647.139,974	13.999	89	513.811,274 647.139,974	90	513.810,959 647.152,908	12.938	90	513.810,959 647.152,908	91	513.806,715 647.165,304	13.102
91	513.806,715 647.165,304	92	513.793,093 647.172,087	15.217	92	513.793,093 647.172,087	93	513.776,914 647.181,949	18.948	93	513.776,914 647.181,949	94	513.767,997 647.186,485	10.004
94	513.767,997 647.186,485	95	513.758,304 647.194,358	12.488	95	513.758,304 647.194,358	96	513.750,069 647.202,86	11.836	96	513.750,069 647.202,86	97	513.738,357 647.214,635	16.608
97	513.738,357 647.214,635	98	513.729,388 647.222,372	11.845	98	513.729,388 647.222,372	99	513.713,415 647.238,857	22.954	99	513.713,415 647.238,857	100	513.701,411 647.250,028	16.398
100	513.701,411 647.250,028	101	513.688,453 647.259,342	15.958	101	513.688,453 647.259,342	102	513.686,16 647.261,178	2.937	102	513.686,16 647.261,178	103	513.677,651 647.270,696	12.767
103	513.677,651 647.270,696	104	513.660,044 647.286,352	23.561	104	513.660,044 647.286,352	105	513.644,302 647.298,783	20.058	105	513.644,302 647.298,783	106	513.628,177 647.308,112	18.629
106	513.628,177 647.308,112	107	513.601,424 647.317,459	28.339	107	513.601,424 647.317,459	108	513.591,083 647.320,071	10.666	108	513.591,083 647.320,071	109	513.582,98 647.327,163	10.768
109	513.582,98 647.327,163	110	513.581,046 647.339,368	12.357	110	513.581,046 647.339,368	111	513.577,572 647.352,995	14.063	111	513.577,572 647.352,995	112	513.574,602 647.362,02	9.501

Punct început	X / Y	Punct sfârșit	X / Y	Lungime segment	Punct început	X / Y	Punct sfârșit	X / Y	Lungime segment	Punct început	X / Y	Punct sfârșit	X / Y	Lungime segment
112	513.574,602 647.362,02	113	513.570,875 647.366,885	6.129	113	513.570,875 647.366,885	114	513.548,648 647.384,344	28.264	114	513.548,648 647.384,344	115	513.531,45 647.371,522	21.452
115	513.531,45 647.371,522	116	513.519,393 647.364,645	13.88	116	513.519,393 647.364,645	117	513.507,898 647.359,539	12.578	117	513.507,898 647.359,539	118	513.505,4 647.358,228	2.821
118	513.505,4 647.358,228	119	513.491,996 647.353,047	14.37	119	513.491,996 647.353,047	120	513.476,249 647.350,688	15.923	120	513.476,249 647.350,688	121	513.473,49 647.349,244	3.114
121	513.473,49 647.349,244	122	513.460,46 647.346,955	13.23	122	513.460,46 647.346,955	123	513.439,671 647.341,694	21.444	123	513.439,671 647.341,694	124	513.439,649 647.341,689	0.023
124	513.439,649 647.341,689	125	513.428,057 647.335,311	13.231	125	513.428,057 647.335,311	126	513.406,584 647.316,91	28.279	126	513.406,584 647.316,91	127	513.408,118 647.310,892	6.21
127	513.408,118 647.310,892	128	513.410,599 647.305,364	6.059	128	513.410,599 647.305,364	129	513.415,923 647.301,091	6.827	129	513.415,923 647.301,091	130	513.420,499 647.297,583	5.766
130	513.420,499 647.297,583	131	513.427,161 647.292,867	8.162	131	513.427,161 647.292,867	132	513.430,33 647.290,931	3.714	132	513.430,33 647.290,931	133	513.435,959 647.287,341	6.676
133	513.435,959 647.287,341	134	513.441,657 647.284,197	6.508	134	513.441,657 647.284,197	135	513.446,991 647.281,637	5.917	135	513.446,991 647.281,637	136	513.458,576 647.275,423	13.146
136	513.458,576 647.275,423	137	513.468,794 647.270,624	11.289	137	513.468,794 647.270,624	138	513.470,604 647.269,774	2.0	138	513.470,604 647.269,774	139	513.478,287 647.267,468	8.022
139	513.478,287 647.267,468	140	513.488,288 647.263,72	10.68	140	513.488,288 647.263,72	141	513.491,338 647.261,98	3.511	141	513.491,338 647.261,98	142	513.499,144 647.272,831	13.367
142	513.499,144 647.272,831	143	513.515,584 647.286,42	21.329	143	513.515,584 647.286,42	1	513.518,084 647.288,538	3.277					

** Lungimile segmentelor sunt determinate în planul de proiecție Stereo 70 și sunt rotunjite la 1 milimetru.

*** Distanța dintre puncte este formată din segmente cumulate ce sunt mai mici decât valoarea 1 milimetru.

**DATE DESPRE IMOBILUL NR. 3392**

Oficiul de Cadastru și Publicitate Imobiliară SUCEAVA
Biroul de Cadastru și Publicitate Imobiliară Vatra Dornei

A. Partea I. Descrierea imobilului

TEREN Extravilan

Adresa: Jud. Suceava

Nr. Crt	Nr cadastral Nr. topografic	Suprafața* (mp)	Observații / Referințe
A1	34419	4.165	Sector cadastral:15 Teren imprejmuit;

B. Partea II. Proprietari și acte

Inscrieri privitoare la dreptul de proprietate și alte drepturi reale		Referințe
10060 / 20/06/2022		
Act Notarial nr. 1234, din 20/06/2022 emis de REY OLTICA-VERONICA;		
B1	Se infiinteaza cartea funciara 34419 a imobilului cu numarul cadastral 34419 / UAT Poiana Stampei, rezultat din dezmembrarea imobilului cu numarul cadastral 34398 inscris in cartea funciara 34398;	A1
689 / 16/01/2023		
Act Notarial nr. 112, din 13/01/2023 emis de REY OLTICA-VERONICA;		
B3	Se noteaza posesia 1) JUVERDEANU IRINA-ANCA 2) JUVERDEANU DANIEL , in devalmasie	A1
/		
Act Normativ nr. 7, din 13/03/1996 emis de PARLAMENTUL ROMANIEI;		
B4	Intabulare, drept de PROPRIETATE, dobandit prin Lege, cota actuala 1/1, cota initiala 1/1 1) NEIDENTIFICAT NEIDENTIFICAT	A1

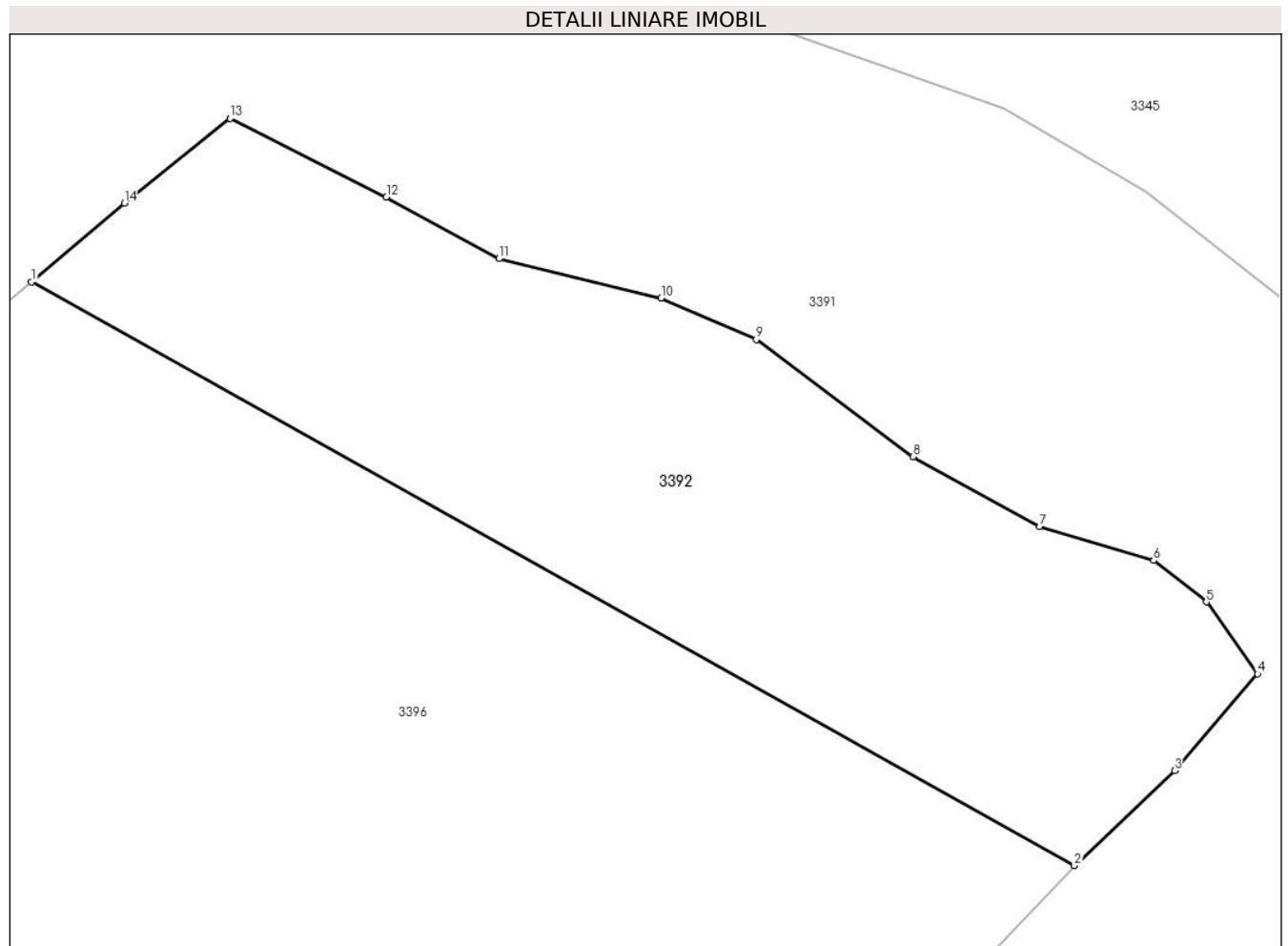
C. Partea III. SARCINI .

Inscrieri privind dezmembramintele dreptului de proprietate, drepturi reale de garanție și sarcini	Referințe
NU SUNT	

Teren

Nr cadastral	Suprafața (mp)*	Observații / Referințe
34419	4.165	

* Suprafața este determinată în planul de proiecție Stereo 70.



Date referitoare la teren

Crt	Categorie folosință	Intravilan	Suprafața (mp)	Tarla	Parcelă	Nr. topo	Observații / Referințe
1	pașune	NU	4.165	-	-	-	împrejmuit parțial cu gard de lemn

Lungime Segmente

1) Valorile lungimilor segmentelor sunt obținute din proiecție în plan.

Punct început	X / Y	Punct sfârșit	X / Y	Lungime segment (** (m)
1	513.518,084 647.288,538	2	513.636,193 647.222,505	135.315
2	513.636,193 647.222,505	3	513.647,534 647.233,244	15.619
3	513.647,534 647.233,244	4	513.656,938 647.244,201	14.439
4	513.656,938 647.244,201	5	513.651,135 647.252,324	9.983
5	513.651,135 647.252,324	6	513.645,168 647.257,029	7.599

Punct început	X / Y	Punct sfârşit	X / Y	Lungime segment (** (m)
6	513.645,168 647.257,029	7	513.632,282 647.260,873	13.447
7	513.632,282 647.260,873	8	513.617,949 647.268,773	16.366
8	513.617,949 647.268,773	9	513.600,164 647.282,029	22.182
9	513.600,164 647.282,029	10	513.589,401 647.286,72	11.741
10	513.589,401 647.286,72	11	513.571,027 647.291,149	18.9
11	513.571,027 647.291,149	12	513.558,285 647.298,132	14.53
12	513.558,285 647.298,132	13	513.540,564 647.307,019	19.825
13	513.540,564 647.307,019	14	513.528,604 647.297,448	15.318
14	513.528,604 647.297,448	1	513.518,084 647.288,538	13.786

** Lungimile segmentelor sunt determinate în planul de proiecție Stereo 70 și sunt rotunjite la 1 milimetru.

*** Distanța dintre puncte este formată din segmente cumulate ce sunt mai mici decât valoarea 1 milimetru.

**DATE DESPRE IMOBILUL NR. 3393**

Oficiul de Cadastru și Publicitate Imobiliară SUCEAVA
Biroul de Cadastru și Publicitate Imobiliară Vatra Dornei

A. Partea I. Descrierea imobilului

TEREN Extravilan

Adresa: Jud. Suceava, sat Pilugani

Nr. Crt	Nr cadastral Nr. topografic	Suprafața* (mp)	Observații / Referințe
A1	31258	1.989	Sector cadastral:15 Teren neimprejmuț;

B. Partea II. Proprietari și acte

Inscrieri privitoare la dreptul de proprietate și alte drepturi reale	Referințe
146 / 08/01/2016	
Hotarare Judecatoreasca nr. 861, din 27/10/2015 emis de JUDECATORIA VATRA DORNEI;	
B2	se notează respingerea cererii de notare a sentinței civile nr.861/2015 întrucât aceasta a fost înscrisă prin încheierea nr.17667/29.12.2015
A1	
11561 / 05/10/2016	
Hotarare Judecatoreasca nr. 515, din 08/06/2016 emis de JUDECATORIA VATRA DORNEI;	
B4	Intabulare, drept de PROPRIETATEcu titlu de cumpărare, dobandit prin Hotarare Judecatoreasca, cota actuala 1/1, cota initiala 1/1
	1) RUSU UJICĂ CONSTANTIN
B5	se notează că imobilul face parte din patrimoniul de afectatiune al firmei RUSU UJICĂ CONSTANTIN - PERSOANĂ FIZICĂ AUTORIZATĂ - CUI 31627914
A1	

C. Partea III. SARCINI .

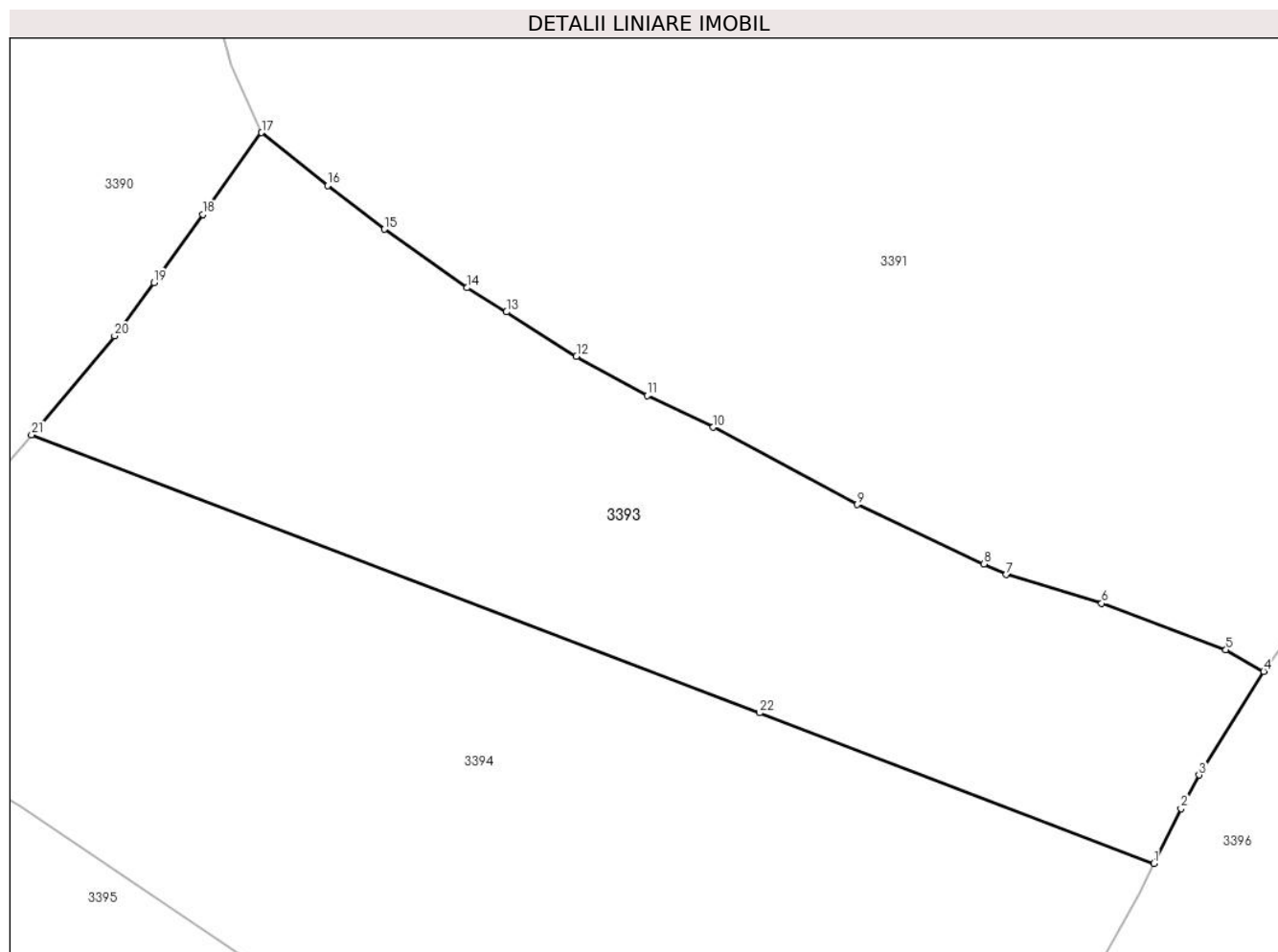
Inscrieri privind dezmembramintele dreptului de proprietate, drepturi reale de garanție și sarcini	Referințe
NU SUNT	

Anexa Nr. 1 La Partea I

Teren

Nr cadastral	Suprafața (mp)*	Observații / Referințe
31258	1.989	

* Suprafața este determinată în planul de proiecție Stereo 70.



Date referitoare la teren

Crt	Categorie folosință	Intravilan	Suprafața (mp)	Tarla	Parcelă	Nr. topo	Observații / Referințe
1	faneata	NU	1.989	-	-	-	Imobil împrejmuit partial cu gard.

Lungime Segmente

1) Valorile lungimilor segmentelor sunt obținute din proiecție în plan.

Punct început	X / Y	Punct sfârșit	X / Y	Lungime segment (** (m)
1	513.482,497 647.246,525	2	513.484,679 647.250,928	4.914
3	513.486,114 647.253,635	4	513.491,338 647.261,98	9.845
5	513.488,288 647.263,72	6	513.478,287 647.267,468	10.68
7	513.470,604 647.269,774	8	513.468,794 647.270,624	2.0
9	513.458,576 647.275,423	10	513.446,991 647.281,637	13.146

Punct început	X / Y	Punct sfârșit	X / Y	Lungime segment (** (m)
2	513.484,679 647.250,928	3	513.486,114 647.253,635	3.064
4	513.491,338 647.261,98	5	513.488,288 647.263,72	3.511
6	513.478,287 647.267,468	7	513.470,604 647.269,774	8.022
8	513.468,794 647.270,624	9	513.458,576 647.275,423	11.289
10	513.446,991 647.281,637	11	513.441,657 647.284,197	5.917

Punct început	X / Y	Punct sfârșit	X / Y	Lungime segment (** (m)
11	513.441,657 647.284,197	12	513.435,959 647.287,341	6.508
13	513.430,33 647.290,931	14	513.427,161 647.292,867	3.714
15	513.420,499 647.297,583	16	513.415,923 647.301,091	5.766
17	513.410,599 647.305,364	18	513.405,856 647.298,783	8.112
19	513.401,922 647.293,283	20	513.398,759 647.288,99	5.332
21	513.392,068 647.281,025	22	513.450,73 647.258,644	62.786

Punct început	X / Y	Punct sfârșit	X / Y	Lungime segment (** (m)
12	513.435,959 647.287,341	13	513.430,33 647.290,931	6.676
14	513.427,161 647.292,867	15	513.420,499 647.297,583	8.162
16	513.415,923 647.301,091	17	513.410,599 647.305,364	6.827
18	513.405,856 647.298,783	19	513.401,922 647.293,283	6.762
20	513.398,759 647.288,99	21	513.392,068 647.281,025	10.402
22	513.450,73 647.258,644	1	513.482,497 647.246,525	34.0

** Lungimile segmentelor sunt determinate în planul de proiecție Stereo 70 și sunt rotunjite la 1 milimetru.

*** Distanța dintre puncte este formată din segmente cumulate ce sunt mai mici decât valoarea 1 milimetru.

**DATE DESPRE IMOBILUL NR. 3394**

Oficiul de Cadastru și Publicitate Imobiliară SUCEAVA
Biroul de Cadastru și Publicitate Imobiliară Vatra Dornei

A. Partea I. Descrierea imobilului

TEREN Necunoscut

Adresa: Loc. Pilugani, Jud. Suceava

Nr. Crt	Nr cadastral Nr. topografic	Suprafața* (mp)	Observații / Referințe
A1	31238	3.167	Sector cadastral:15 Teren imprejmuit;

B. Partea II. Proprietari și acte

Inscrieri privitoare la dreptul de proprietate și alte drepturi reale		Referințe
17668 / 29/12/2015		
Hotarare Judecatoreasca nr. 1000, din 09/12/2015 emis de Judsecatoria Vatra Dornei;		
B2	Intabulare, drept de PROPRIETATE, dobandit prin Hotarare Judecatoreasca, cota actuala 1/1, cota initiala 1/1 1) RUSU UJICĂ CONSTANTIN	A1
B3	se notează că bunul face parte din patrimoniul afectat firmei RUSU UJICĂ CONSTANTIN PERSOANĂ FIZICĂ AUTORIZATĂ - CUI 31627914	A1
146 / 08/01/2016		
Hotarare Judecatoreasca nr. 861, din 27/10/2015 emis de JUDECATORIA VATRA DORNEI;		
B4	se notează respingerea cererii de notare a sentinței civile nr.861/2015 întrucât aceasta a fost înscrisă prin încheierea nr.17668/29.12.2015	A1
2501 / 02/03/2016		
Hotarare Judecatoreasca nr. 1000, din 09/12/2015 emis de Judecătoria Vatra Dornei;		
B5	se notează respingerea cererii de notare a sentinței civile nr. 1000/09.12.2015 întrucât aceasta a fost înscrisă prin încheierea nr. 17668/29.12.2015	A1

C. Partea III. SARCINI .

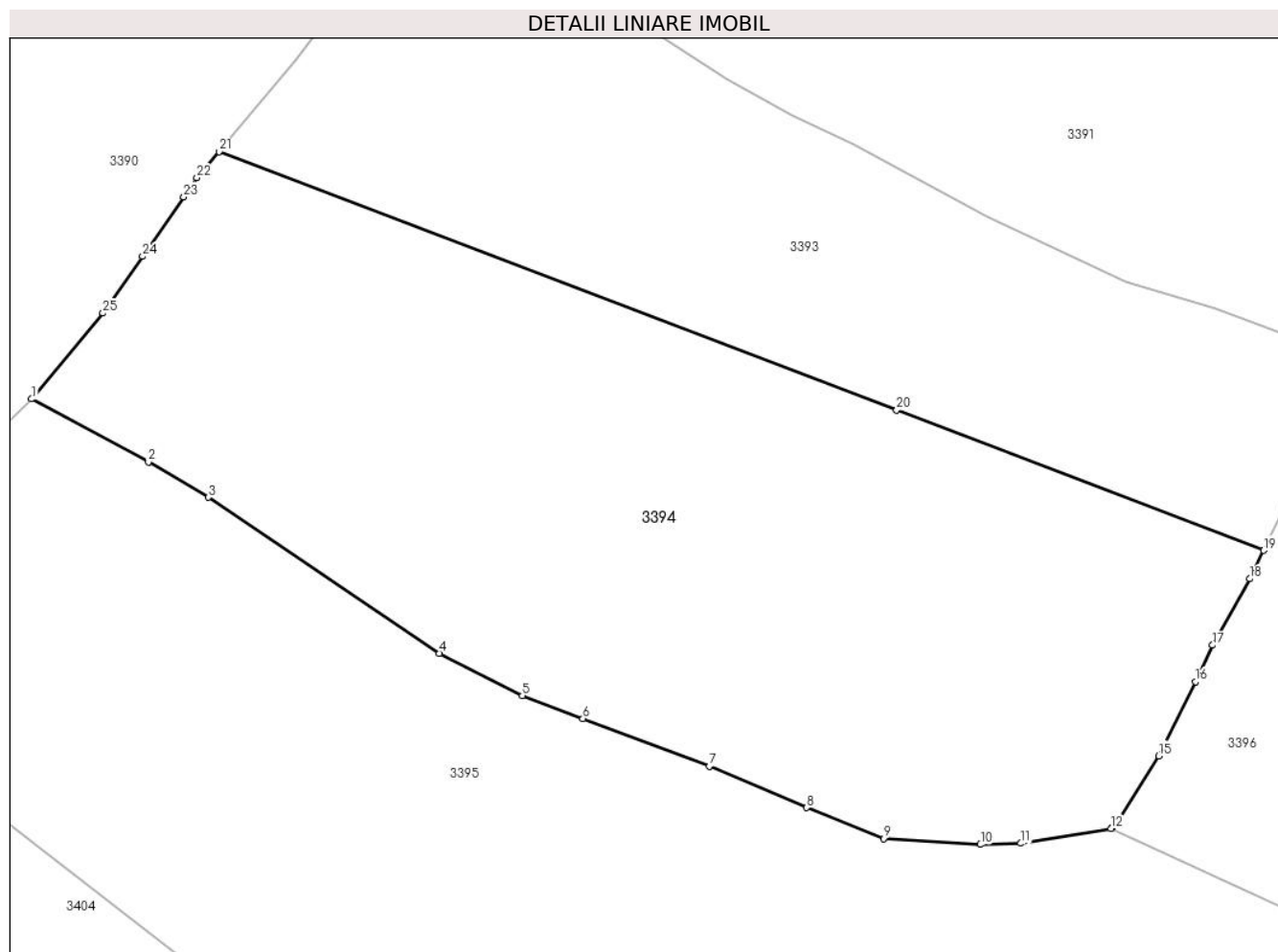
Inscrieri privind dezmembramintele dreptului de proprietate, drepturi reale de garanție și sarcini	Referințe
NU SUNT	

Anexa Nr. 1 La Partea I

Teren

Nr cadastral	Suprafața (mp)*	Observații / Referințe
31238	3.167	

* Suprafața este determinată în planul de proiecție Stereo 70.



Date referitoare la teren

Crt	Categorie folosință	Intravilan	Suprafața (mp)	Tarla	Parcelă	Nr. topo	Observații / Referințe
1	faneata	NU	3.160	-	-	-	Imobil imprejmuit partial cu gard.
2	faneata	DA	7	-	-	-	

Lungime Segmente

1) Valorile lungimilor segmentelor sunt obținute din proiecție în plan.

Punct început	X / Y	Punct sfârșit	X / Y	Lungime segment (** (m)
1	513.375,846 647.259,619	2	513.385,955 647.254,181	11.479
3	513.391,123 647.251,118	4	513.411,143 647.237,61	24.151
5	513.418,32 647.233,969	6	513.423,568 647.231,963	5.618
7	513.434,511 647.227,859	8	513.442,929 647.224,264	9.154

Punct început	X / Y	Punct sfârșit	X / Y	Lungime segment (** (m)
2	513.385,955 647.254,181	3	513.391,123 647.251,118	6.008
4	513.411,143 647.237,61	5	513.418,32 647.233,969	8.048
6	513.423,568 647.231,963	7	513.434,511 647.227,859	11.687
8	513.442,929 647.224,264	9	513.449,596 647.221,597	7.181

Punct început	X / Y	Punct sfârșit	X / Y	Lungime segment (** (m)
9	513.449,596 647.221,597	10	513.457,987 647.221,078	8.407
11	513.461,47 647.221,185	12	513.469,293 647.222,453	7.925
13	513.469,415 647.222,579	14	513.469,689 647.222,863	0.395
15	513.473,391 647.228,751	16	513.476,592 647.235,168	7.171
17	513.478,068 647.238,32	18	513.481,279 647.244,066	6.582
19	513.482,497 647.246,525	20	513.450,73 647.258,644	34.0
21	513.392,068 647.281,025	22	513.390,155 647.278,748	2.974
23	513.389,015 647.277,104	24	513.385,446 647.271,956	6.264
25	513.382,022 647.267,046	1	513.375,846 647.259,619	9.659

Punct început	X / Y	Punct sfârșit	X / Y	Lungime segment (** (m)
10	513.457,987 647.221,078	11	513.461,47 647.221,185	3.485
12	513.469,293 647.222,453	13	513.469,415 647.222,579	0.175
14	513.469,689 647.222,863	15	513.473,391 647.228,751	6.955
16	513.476,592 647.235,168	17	513.478,068 647.238,32	3.48
18	513.481,279 647.244,066	19	513.482,497 647.246,525	2.744
20	513.450,73 647.258,644	21	513.392,068 647.281,025	62.786
22	513.390,155 647.278,748	23	513.389,015 647.277,104	2.001
24	513.385,446 647.271,956	25	513.382,022 647.267,046	5.986

** Lungimile segmentelor sunt determinate în planul de proiecție Stereo 70 și sunt rotunjite la 1 milimetru.

*** Distanța dintre puncte este formată din segmente cumulate ce sunt mai mici decât valoarea 1 milimetru.

**DATE DESPRE IMOBILUL NR. 3395**

Oficiul de Cadastru și Publicitate Imobiliară SUCEAVA
Biroul de Cadastru și Publicitate Imobiliară Vatra Dornei

A. Partea I. Descrierea imobilului

TEREN Necunoscut

Adresa: Loc. Pilugani, Nr. 32, Jud. Suceava

Nr. Crt	Nr cadastral Nr. topografic	Suprafața* (mp)	Observații / Referințe
A1	34509	10.801	Sector cadastral:15 Teren imprejmuit;

B. Partea II. Proprietari și acte

Inscrieri privitoare la dreptul de proprietate și alte drepturi reale		Referințe
15384 / 26/09/2022		
Act Notarial nr. act de dezmembrare aut. nr. 1284, din 23/09/2022 emis de N.P. Paziuc Camelia;		
B1	Se infiinteaza cartea funciara 34509 a imobilului cu numarul cadastral 34509 / UAT Poiana Stampei, rezultat din dezmembrarea imobilului cu numarul cadastral 34489 inscris in cartea funciara 34489;	A1
15394 / 26/09/2022		
Act Notarial nr. 1287-contract de vanzare, din 23/09/2022 emis de Paziuc Camelia;		
B3	Intabulare, drept de PROPRIETATE bun comun în devălmășie, dobandit prin Conventie, cota actuala 1/1, cota initiala 1/1	A1
	1) RUSU-UJICĂ CONSTANTIN 2) RUSU-UJICĂ ASPAZIA	

C. Partea III. SARCINI

Inscrieri privind dezmembramintele dreptului de proprietate, drepturi reale de garanție și sarcini		Referințe
15394 / 26/09/2022		
Act Notarial nr. 1286-declaratie, din 23/09/2022 emis de Paziuc Camelia;		
C3	se radiază sarcinile înscrise sub C1 si C2	A1

Anexa Nr. 1 La Partea I

Teren

Nr cadastral	Suprafața (mp)*	Observații / Referințe
34509	10.801	

* Suprafața este determinată în planul de proiecție Stereo 70.



Date referitoare la teren

Crt	Categorie folosință	Intravilan	Suprafața (mp)	Tarla	Parcelă	Nr. topo	Observații / Referințe
1	faneata	DA	10.784	-	-	-	
2	faneata	NU	5	-	-	-	
3	faneata	NU	5	-	-	-	
4	faneata	NU	7	-	-	-	

Lungime Segmente

1) Valorile lungimilor segmentelor sunt obținute din proiecție în plan.

Punct început	X / Y	Punct sfârșit	X / Y	Lungime segment	Punct început	X / Y	Punct sfârșit	X / Y	Lungime segment	Punct început	X / Y	Punct sfârșit	X / Y	Lungime segment
1	513.375,846 647.259,619	2	513.353,178 647.237,567	31.625	2	513.353,178 647.237,567	3	513.357,322 647.234,756	5.007	3	513.357,322 647.234,756	4	513.370,555 647.225,349	16.236
4	513.370,555 647.225,349	5	513.392,104 647.208,78	27.183	5	513.392,104 647.208,78	6	513.408,936 647.197,784	20.105	6	513.408,936 647.197,784	7	513.439,553 647.184,31	33.451
7	513.439,553 647.184,31	8	513.464,086 647.175,043	26.225	8	513.464,086 647.175,043	9	513.507,176 647.154,856	47.584	9	513.507,176 647.154,856	10	513.539,508 647.141,279	35.067

Punct început	X / Y	Punct sfârșit	X / Y	Lungime segment	Punct început	X / Y	Punct sfârșit	X / Y	Lungime segment	Punct început	X / Y	Punct sfârșit	X / Y	Lungime segment
10	513.539,508 647.141,279	11	513.550,589 647.138,542	11.414	11	513.550,589 647.138,542	12	513.565,391 647.130,903	16.657	12	513.565,391 647.130,903	13	513.586,381 647.121,861	22.855
13	513.586,381 647.121,861	14	513.605,988 647.164,723	47.134	14	513.605,988 647.164,723	15	513.606,017 647.164,787	0.07	15	513.606,017 647.164,787	16	513.604,922 647.165,169	1.16
16	513.604,922 647.165,169	17	513.600,767 647.166,619	4.401	17	513.600,767 647.166,619	18	513.596,627 647.168,507	4.55	18	513.596,627 647.168,507	19	513.588,967 647.172,0	8.419
19	513.588,967 647.172,0	20	513.586,882 647.172,836	2.246	20	513.586,882 647.172,836	21	513.584,14 647.173,936	2.954	21	513.584,14 647.173,936	22	513.582,672 647.174,525	1.582
22	513.582,672 647.174,525	23	513.576,03 647.177,664	7.346	23	513.576,03 647.177,664	24	513.557,546 647.186,5	20.487	24	513.557,546 647.186,5	25	513.552,77 647.188,364	5.127
25	513.552,77 647.188,364	26	513.548,959 647.189,851	4.091	26	513.548,959 647.189,851	27	513.545,507 647.190,985	3.633	27	513.545,507 647.190,985	28	513.535,517 647.194,265	10.515
28	513.535,517 647.194,265	29	513.528,562 647.196,717	7.375	29	513.528,562 647.196,717	30	513.514,042 647.202,869	15.77	30	513.514,042 647.202,869	31	513.511,369 647.204,002	2.903
31	513.511,369 647.204,002	32	513.509,436 647.205,029	2.189	32	513.509,436 647.205,029	33	513.503,59 647.208,138	6.621	33	513.503,59 647.208,138	34	513.493,558 647.212,274	10.851
34	513.493,558 647.212,274	35	513.486,058 647.214,774	7.906	35	513.486,058 647.214,774	36	513.483,435 647.215,976	2.885	36	513.483,435 647.215,976	37	513.469,293 647.222,453	15.555
37	513.469,293 647.222,453	38	513.461,47 647.221,185	7.925	38	513.461,47 647.221,185	39	513.457,987 647.221,078	3.485	39	513.457,987 647.221,078	40	513.449,596 647.221,597	8.407
40	513.449,596 647.221,597	41	513.442,929 647.224,264	7.181	41	513.442,929 647.224,264	42	513.434,511 647.227,859	9.154	42	513.434,511 647.227,859	43	513.423,568 647.231,963	11.687
43	513.423,568 647.231,963	44	513.418,32 647.233,969	5.618	44	513.418,32 647.233,969	45	513.411,143 647.237,61	8.048	45	513.411,143 647.237,61	46	513.391,123 647.251,118	24.151
46	513.391,123 647.251,118	47	513.385,955 647.254,181	6.008	47	513.385,955 647.254,181	1	513.375,846 647.259,619	11.479					

** Lungimile segmentelor sunt determinate în planul de proiecție Stereo 70 și sunt rotunjite la 1 milimetru.

*** Distanța dintre puncte este formată din segmente cumulate ce sunt mai mici decât valoarea 1 milimetru.

**DATE DESPRE IMOBILUL NR. 3396**

Oficiul de Cadastru și Publicitate Imobiliară SUCEAVA
Biroul de Cadastru și Publicitate Imobiliară Vatra Dornei

A. Partea I. Descrierea imobilului

TEREN Necunoscut

Adresa: Loc. Pilugani, Jud. Suceava

Nr. Crt	Nr cadastral Nr. topografic	Suprafața* (mp)	Observații / Referințe
A1	34418	10.000	Sector cadastral:15 Teren imprejmuit;

B. Partea II. Proprietari și acte

Inscrieri privitoare la dreptul de proprietate și alte drepturi reale		Referințe
10060 / 20/06/2022		
Act Notarial nr. 1234, din 20/06/2022 emis de REY OLTICA-VERONICA;		
B1	Se infiinteaza cartea funciara 34418 a imobilului cu numarul cadastral 34418 / UAT Poiana Stampei, rezultat din dezmembrarea imobilului cu numarul cadastral 34398 inscris in cartea funciara 34398;	A1
14979 / 19/09/2022		
Hotarare Judecatoreasca nr. 221, din 14/03/2006 emis de Judecatoria Vatra Dornei (act notarial nr 1889 din 16.09.2022, emis de BIN Rey Oltica Veronica);		
B4	se notează rectificarea cărții funciare în sensul radierii posesiei înscrisă sub B2, concomitent cu intabularea dreptului de proprietate, în baza hotărârii judecătorești, pentru Piticaru Elena	A1
691 / 16/01/2023		
Act Notarial nr. 111, din 13/01/2023 emis de REY OLTICA-VERONICA;		
B5	Intabulare, drept de PROPRIETATE, ca bun comun in devalmasie, dobandit prin Conventie, cota actuala 1/1, cota initiala 1/1 1) JUVERDEANU IRINA-ANCA 2) JUVERDEANU DANIEL	A1

C. Partea III. SARCINI .

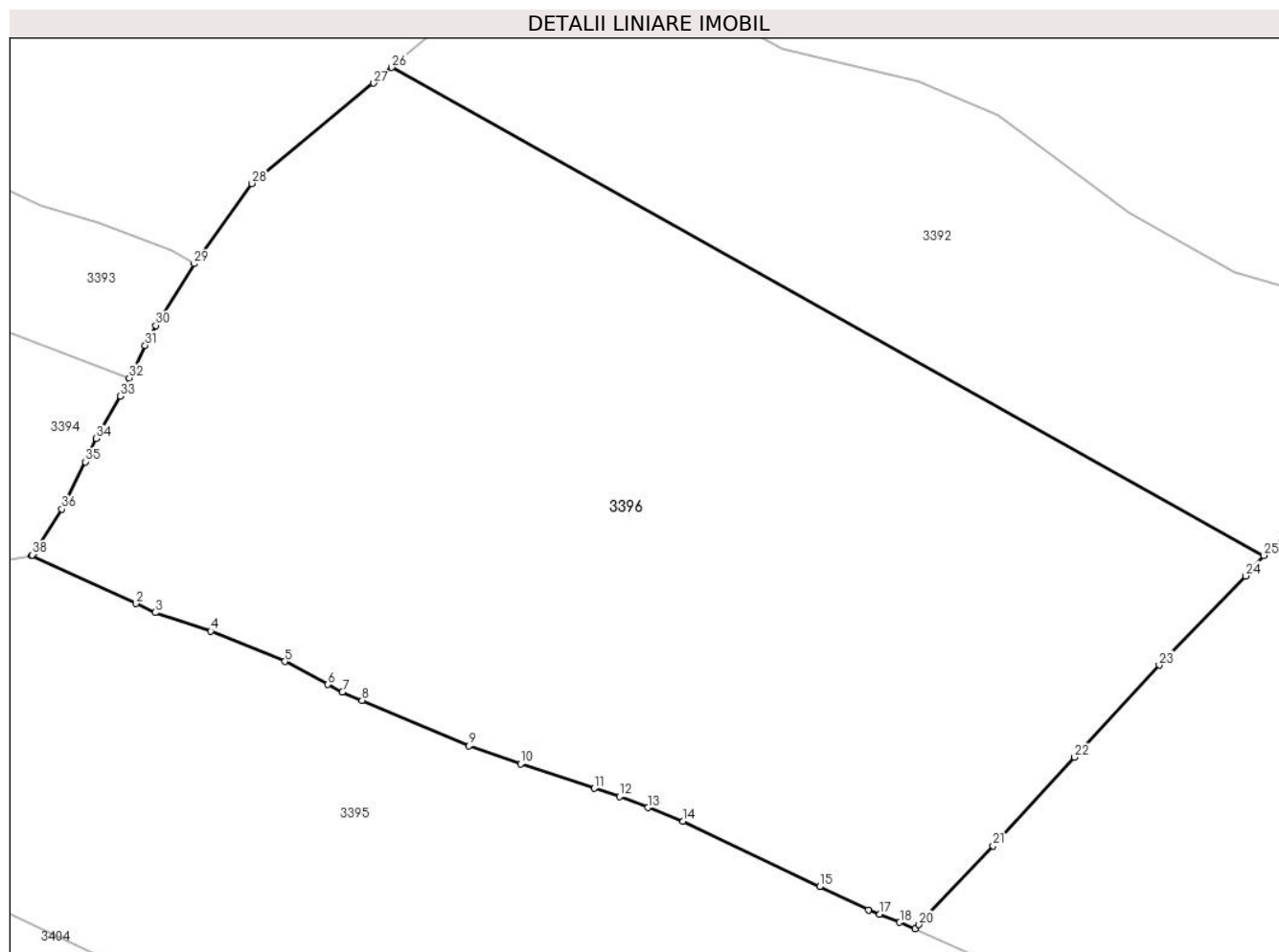
Inscrieri privind dezmembramintele dreptului de proprietate, drepturi reale de garanție și sarcini	Referințe
NU SUNT	

Anexa Nr. 1 La Partea I

Teren

Nr cadastral	Suprafața (mp)*	Observații / Referințe
34418	10.000	

* Suprafața este determinată în planul de proiecție Stereo 70.



Date referitoare la teren

Crt	Categorie folosință	Intravilan	Suprafața (mp)	Tarla	Parcelă	Nr. topo	Observații / Referințe
1	pasune	NU	9.989	-	-	-	împrejmuit parțial cu gard de lemn
2	pasune	DA	11	-	-	-	

Lungime Segmente

1) Valorile lungimilor segmentelor sunt obținute din proiecție în plan.

Punct început	X / Y	Punct sfârșit	X / Y	Lungime segment (** (m))
1	513.469,293 647.222,453	2	513.483,435 647.215,976	15.555
3	513.486,058 647.214,774	4	513.493,558 647.212,274	7.906
5	513.503,59 647.208,138	6	513.509,436 647.205,029	6.621
7	513.511,369 647.204,002	8	513.514,042 647.202,869	2.903

Punct început	X / Y	Punct sfârșit	X / Y	Lungime segment (** (m))
2	513.483,435 647.215,976	3	513.486,058 647.214,774	2.885
4	513.493,558 647.212,274	5	513.503,59 647.208,138	10.851
6	513.509,436 647.205,029	7	513.511,369 647.204,002	2.189
8	513.514,042 647.202,869	9	513.528,562 647.196,717	15.77

Punct început	X / Y	Punct sfârșit	X / Y	Lungime segment (** (m)
9	513.528,562 647.196,717	10	513.535,517 647.194,265	7.375
11	513.545,507 647.190,985	12	513.548,959 647.189,851	3.633
13	513.552,77 647.188,364	14	513.557,546 647.186,5	5.127
15	513.576,03 647.177,664	16	513.582,672 647.174,525	7.346
17	513.584,14 647.173,936	18	513.586,882 647.172,836	2.954
19	513.588,967 647.172,0	20	513.589,495 647.172,509	0.733
21	513.599,545 647.183,196	22	513.610,581 647.195,178	16.29
23	513.622,02 647.207,656	24	513.633,703 647.219,71	16.787
25	513.636,193 647.222,505	26	513.518,084 647.288,538	135.315
27	513.515,584 647.286,42	28	513.499,144 647.272,831	21.329
29	513.491,338 647.261,98	30	513.486,114 647.253,635	9.845
31	513.484,679 647.250,928	32	513.482,497 647.246,525	4.914
33	513.481,279 647.244,066	34	513.478,068 647.238,32	6.582
35	513.476,592 647.235,168	36	513.473,391 647.228,751	7.171
37	513.469,689 647.222,863	38	513.469,415 647.222,579	0.395

Punct început	X / Y	Punct sfârșit	X / Y	Lungime segment (** (m)
10	513.535,517 647.194,265	11	513.545,507 647.190,985	10.515
12	513.548,959 647.189,851	13	513.552,77 647.188,364	4.091
14	513.557,546 647.186,5	15	513.576,03 647.177,664	20.487
16	513.582,672 647.174,525	17	513.584,14 647.173,936	1.582
18	513.586,882 647.172,836	19	513.588,967 647.172,0	2.246
20	513.589,495 647.172,509	21	513.599,545 647.183,196	14.67
22	513.610,581 647.195,178	23	513.622,02 647.207,656	16.928
24	513.633,703 647.219,71	25	513.636,193 647.222,505	3.743
26	513.518,084 647.288,538	27	513.515,584 647.286,42	3.277
28	513.499,144 647.272,831	29	513.491,338 647.261,98	13.367
30	513.486,114 647.253,635	31	513.484,679 647.250,928	3.064
32	513.482,497 647.246,525	33	513.481,279 647.244,066	2.744
34	513.478,068 647.238,32	35	513.476,592 647.235,168	3.48
36	513.473,391 647.228,751	37	513.469,689 647.222,863	6.955
38	513.469,415 647.222,579	1	513.469,293 647.222,453	0.175

** Lungimile segmentelor sunt determinate în planul de proiecție Stereo 70 și sunt rotunjite la 1 milimetru.

*** Distanța dintre puncte este formată din segmente cumulate ce sunt mai mici decât valoarea 1 milimetru.

**DATE DESPRE IMOBILUL NR. 3397**

Oficiul de Cadastru și Publicitate Imobiliară SUCEAVA
Biroul de Cadastru și Publicitate Imobiliară Vatra Dornei

A. Partea I. Descrierea imobilului

TEREN Necunoscut

Adresa: Loc. Pilugani, Jud. Suceava

Nr. Crt	Nr cadastral Nr. topografic	Suprafața* (mp)	Observații / Referințe
A1	34510	Din acte: 8.481 Masurata: 8.508	Sector cadastral:15 Teren imprejmuit;

B. Partea II. Proprietari și acte

Inscrieri privitoare la dreptul de proprietate și alte drepturi reale		Referințe
15384 / 26/09/2022		
Act Notarial nr. act de dezmembrare aut. nr. 1284, din 23/09/2022 emis de N.P. Paziuc Camelia;		
B1	Se infiinteaza cartea funciara 34510 a imobilului cu numarul cadastral 34510 / UAT Poiana Stampei, rezultat din dezmembrarea imobilului cu numarul cadastral 34489 înscris in cartea funciara 34489;	A1
15403 / 26/09/2022		
Act Notarial nr. 1288, din 23/09/2022 emis de Paziuc Camelia;		
B3	Intabulare, drept de PROPRIETATE, bun propriu, dobandit prin Conventie, cota actuala 1/1, cota initiala 1/1 1) RUSU-UJICĂ CONSTANTIN	A1

C. Partea III. SARCINI

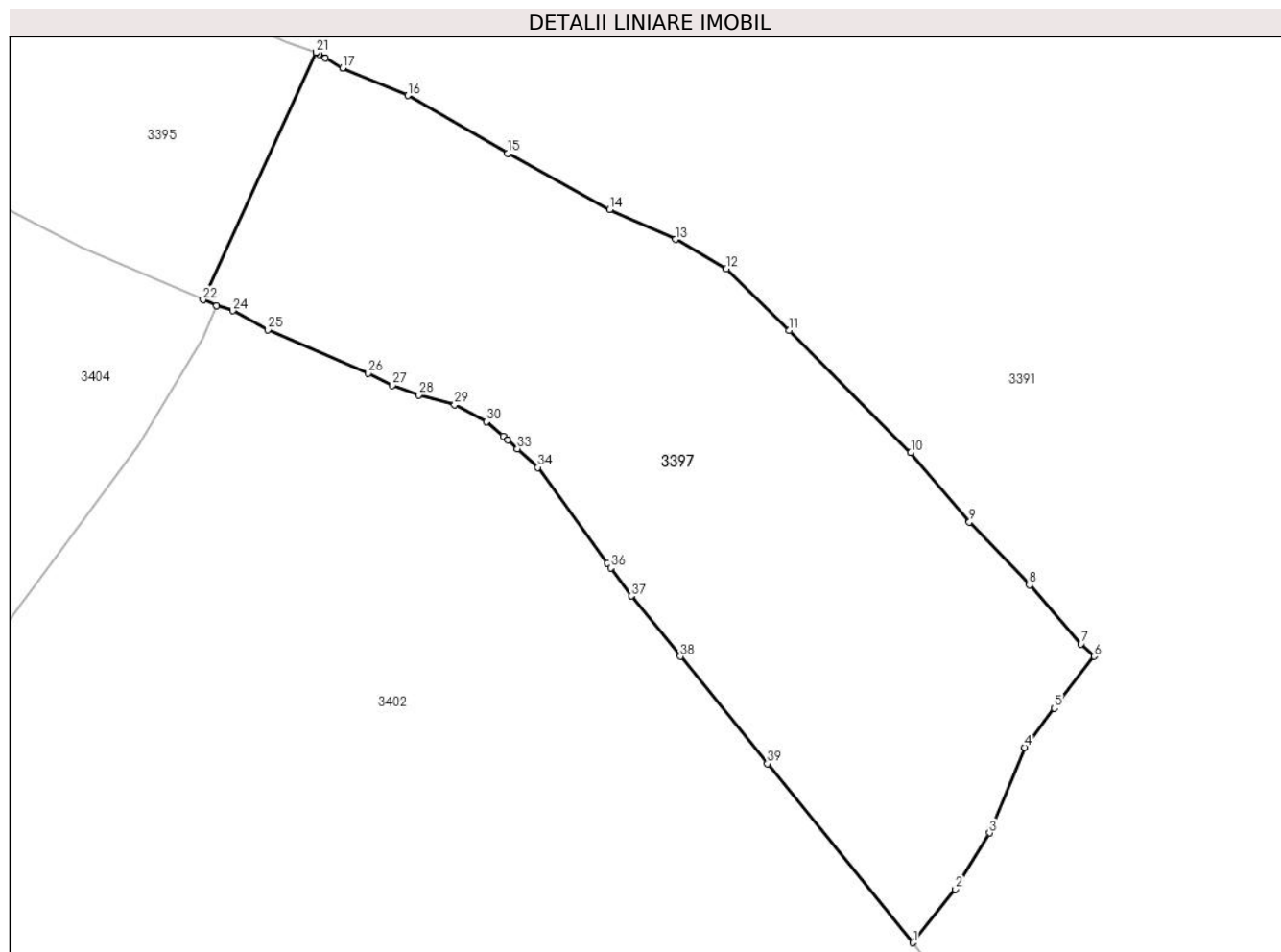
Inscrieri privind dezmembramintele dreptului de proprietate, drepturi reale de garanție și sarcini		Referințe
15403 / 26/09/2022		
Act Notarial nr. 1286, din 23/09/2022 emis de Paziuc Camelia;		
C3	se notează radierea înscrierilor de sub C1 și C2	A1

Anexa Nr. 1 La Partea I

Teren

Nr cadastral	Suprafața (mp)*	Observații / Referințe
34510	Din acte: 8.481 Masurata: 8.508	

* Suprafața este determinată în planul de proiecție Stereo 70.



Date referitoare la teren

Crt	Categorie folosință	Intravilan	Suprafața (mp)	Tarla	Parcelă	Nr. topo	Observații / Referințe
1	faneata	NU	8.356	-	-	-	
2	faneata	DA	127	-	-	-	
3	faneata	DA	20	-	-	-	
4	faneata	DA	5	-	-	-	

Lungime Segmente

1) Valorile lungimilor segmentelor sunt obținute din proiecție în plan.

Punct început	X / Y	Punct sfârșit	X / Y	Lungime segment (** (m)
1	513.709,541 647.010,324	2	513.716,954 647.019,609	11.881
3	513.722,845 647.029,378	4	513.729,001 647.044,229	16.076
5	513.734,084 647.051,031	6	513.741,06 647.059,988	11.353

Punct început	X / Y	Punct sfârșit	X / Y	Lungime segment (** (m)
2	513.716,954 647.019,609	3	513.722,845 647.029,378	11.408
4	513.729,001 647.044,229	5	513.734,084 647.051,031	8.491
6	513.741,06 647.059,988	7	513.738,741 647.062,158	3.176

Punct început	X / Y	Punct sfârşit	X / Y	Lungime segment (** (m)
7	513.738,741 647.062,158	8	513.729,747 647.072,436	13.658
9	513.719,361 647.083,293	10	513.709,189 647.095,341	15.768
11	513.688,115 647.116,532	12	513.677,206 647.127,252	15.295
13	513.668,368 647.132,344	14	513.656,927 647.137,533	12.563
15	513.639,288 647.147,269	16	513.621,918 647.157,303	20.06
17	513.610,633 647.162,089	18	513.607,647 647.163,834	3.458
19	513.606,531 647.164,486	20	513.606,017 647.164,787	0.596
21	513.605,988 647.164,723	22	513.586,381 647.121,861	47.134
23	513.588,758 647.120,84	24	513.591,556 647.119,95	2.936
25	513.597,642 647.116,697	26	513.615,059 647.109,15	18.982
27	513.619,266 647.107,012	28	513.623,8 647.105,372	4.821
29	513.630,067 647.103,655	30	513.635,561 647.100,723	6.227
31	513.638,525 647.098,247	32	513.639,302 647.097,554	1.041
33	513.640,916 647.096,025	34	513.644,482 647.092,79	4.815
35	513.656,562 647.076,185	36	513.657,153 647.075,374	1.003
37	513.660,718 647.070,473	38	513.669,219 647.060,0	13.489
39	513.684,313 647.041,405	1	513.709,541 647.010,324	40.031

Punct început	X / Y	Punct sfârşit	X / Y	Lungime segment (** (m)
8	513.729,747 647.072,436	9	513.719,361 647.083,293	15.025
10	513.709,189 647.095,341	11	513.688,115 647.116,532	29.886
12	513.677,206 647.127,252	13	513.668,368 647.132,344	10.2
14	513.656,927 647.137,533	15	513.639,288 647.147,269	20.148
16	513.621,918 647.157,303	17	513.610,633 647.162,089	12.258
18	513.607,647 647.163,834	19	513.606,531 647.164,486	1.293
20	513.606,017 647.164,787	21	513.605,988 647.164,723	0.07
22	513.586,381 647.121,861	23	513.588,758 647.120,84	2.587
24	513.591,556 647.119,95	25	513.597,642 647.116,697	6.901
26	513.615,059 647.109,15	27	513.619,266 647.107,012	4.719
28	513.623,8 647.105,372	29	513.630,067 647.103,655	6.498
30	513.635,561 647.100,723	31	513.638,525 647.098,247	3.862
32	513.639,302 647.097,554	33	513.640,916 647.096,025	2.223
34	513.644,482 647.092,79	35	513.656,562 647.076,185	20.534
36	513.657,153 647.075,374	37	513.660,718 647.070,473	6.06
38	513.669,219 647.060,0	39	513.684,313 647.041,405	23.95

** Lungimile segmentelor sunt determinate în planul de proiecţie Stereo 70 și sunt rotunjite la 1 milimetru.

*** Distanța dintre puncte este formată din segmente cumulate ce sunt mai mici decât valoarea 1 milimetru.

**DATE DESPRE IMOBILUL NR. 3398**

Oficiul de Cadastru și Publicitate Imobiliară SUCEAVA
Biroul de Cadastru și Publicitate Imobiliară Vatra Dornei

A. Partea I. Descrierea imobilului

TEREN Extravilan

Adresa: Jud. Suceava

Nr. Crt	Nr cadastral Nr. topografic	Suprafața* (mp)	Observații / Referințe
A1		55.352	Sector cadastral:15 Teren neimprejmuit; Top.3298/160(CF765 Dorna Candreni-CFE 34135 P.ST.);Top3298/89parte (CF1564 Dorna Candreni-CFE31214 P.ST.);Top.3017/90parte(CF1815Dorna Candreni-CFE 34609 Dorna Candrenilor); Top.3298/202parte(CF1562 Dorna Candreni-CFE 34127 P. ST.)

B. Partea II. Proprietari și acte

Inscrieri privitoare la dreptul de proprietate și alte drepturi reale		Referințe
/		
Act Normativ nr. 7, din 13/03/1996 emis de PARLAMENTUL ROMANIEI;		
B1	Intabulare, drept de PROPRIETATE, dobandit prin Lege, cota actuala 1/1, cota initiala 1/1 1) NEIDENTIFICAT NEIDENTIFICAT	A1
Act Administrativ nr. 347, din 13/01/2023 emis de PRIMARIA COMUNEI POIANA STAMPEI;		
B2	SE NOTEAZA POSESIA FAPTICA IN FAVOAREA LUI 1) SANDU OLTEA	A1

C. Partea III. SARCINI .

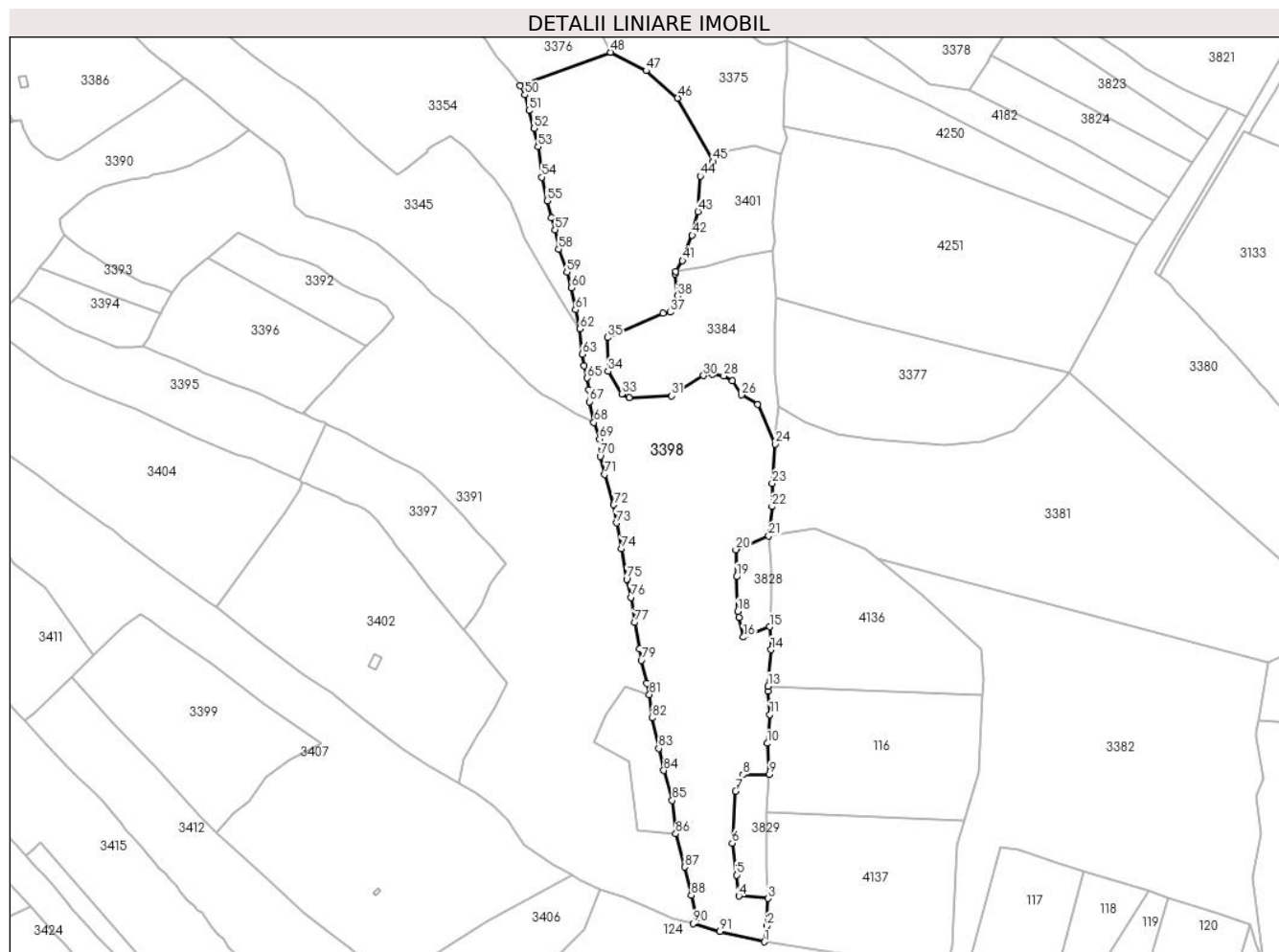
Inscrieri privind dezmembramintele dreptului de proprietate, drepturi reale de garanție și sarcini	Referințe
NU SUNT	

Anexa Nr. 1 La Partea I

Teren

Nr cadastral	Suprafața (mp)*	Observații / Referințe
	55.352	Top.3298/160(CF765 Dorna Candreni-CFE 34135 P.ST.);Top3298/89parte(CF1564 Dorna Candreni-CFE31214 P.ST.);Top.3017/90parte(CF1815Dorna Candreni-CFE 34609 Dorna Candrenilor); Top.3298/202parte(CF1562 Dorna Candreni-CFE 34127 P. ST.)

* Suprafața este determinată în planul de proiecție Stereo 70.



Date referitoare la teren

Crt	Categorie folosință	Intravilan	Suprafața (mp)	Tarla	Parcelă	Nr. topo	Observații / Referințe
1	pasune	NU	55.352	-	-	-	

Lungime Segmente

1) Valorile lungimilor segmentelor sunt obținute din proiecție în plan.

Punct început	X / Y	Punct sfârșit	X / Y	Lungime segment
1	513.934,3 646.777,079	2	513.935,973 646.788,869	11.908
4	513.915,07 646.811,357	5	513.913,34 646.827,018	15.756
7	513.912,734 646.889,664	8	513.918,19 646.901,991	13.48
10	513.936,376 646.925,442	11	513.938,267 646.947,081	21.721
2	513.935,973 646.788,869	3	513.937,02 646.809,509	20.667
5	513.913,34 646.827,018	6	513.910,11 646.850,895	24.094
8	513.918,19 646.901,991	9	513.938,029 646.902,235	19.841
11	513.938,267 646.947,081	12	513.936,838 646.964,697	17.674
3	513.937,02 646.809,509	4	513.915,07 646.811,357	22.028
6	513.910,11 646.850,895	7	513.912,734 646.889,664	38.858
9	513.938,029 646.902,235	10	513.936,376 646.925,442	23.266
12	513.936,838 646.964,697	13	513.937,12 646.968,313	3.627

Punct început	X / Y	Punct sfârșit	X / Y	Lungime segment	Punct început	X / Y	Punct sfârșit	X / Y	Lungime segment	Punct început	X / Y	Punct sfârșit	X / Y	Lungime segment
13	513.937,12 646.968,313	14	513.939,235 646.995,416	27.185	14	513.939,235 646.995,416	15	513.938,171 647.012,687	17.304	15	513.938,171 647.012,687	16	513.918,396 647.004,879	21.261
16	513.918,396 647.004,879	17	513.915,316 647.019,379	14.824	17	513.915,316 647.019,379	18	513.914,321 647.024,068	4.793	18	513.914,321 647.024,068	19	513.913,331 647.050,017	25.968
19	513.913,331 647.050,017	20	513.912,846 647.070,226	20.215	20	513.912,846 647.070,226	21	513.937,524 647.080,433	26.706	21	513.937,524 647.080,433	22	513.939,938 647.102,474	22.173
22	513.939,938 647.102,474	23	513.940,088 647.119,864	17.391	23	513.940,088 647.119,864	24	513.942,146 647.149,219	29.427	24	513.942,146 647.149,219	25	513.929,134 647.178,769	32.288
25	513.929,134 647.178,769	26	513.917,098 647.185,884	13.982	26	513.917,098 647.185,884	27	513.910,153 647.196,468	12.659	27	513.910,153 647.196,468	28	513.903,869 647.200,106	7.261
28	513.903,869 647.200,106	29	513.895,27 647.201,429	8.7	29	513.895,27 647.201,429	30	513.888,655 647.200,436	6.689	30	513.888,655 647.200,436	31	513.864,795 647.185,195	28.312
31	513.864,795 647.185,195	32	513.833,238 647.183,902	31.583	32	513.833,238 647.183,902	33	513.827,548 647.186,618	6.305	33	513.827,548 647.186,618	34	513.817,184 647.203,561	19.861
34	513.817,184 647.203,561	35	513.816,887 647.228,879	25.32	35	513.816,887 647.228,879	36	513.858,559 647.247,069	45.469	36	513.858,559 647.247,069	37	513.863,851 647.247,731	5.333
37	513.863,851 647.247,731	38	513.869,142 647.259,968	13.332	38	513.869,142 647.259,968	39	513.867,489 647.276,504	16.618	39	513.867,489 647.276,504	40	513.867,838 647.278,252	1.782
40	513.867,838 647.278,252	41	513.872,964 647.286,363	9.595	41	513.872,964 647.286,363	42	513.880,217 647.305,353	20.328	42	513.880,217 647.305,353	43	513.884,578 647.323,051	18.227
43	513.884,578 647.323,051	44	513.886,341 647.349,481	26.489	44	513.886,341 647.349,481	45	513.896,041 647.360,393	14.6	45	513.896,041 647.360,393	46	513.869,37 647.407,905	54.486
46	513.869,37 647.407,905	47	513.845,782 647.428,31	31.189	47	513.845,782 647.428,31	48	513.819,114 647.442,096	30.021	48	513.819,114 647.442,096	49	513.751,653 647.417,098	71.944
49	513.751,653 647.417,098	50	513.755,028 647.410,242	7.642	50	513.755,028 647.410,242	51	513.758,162 647.398,488	12.165	51	513.758,162 647.398,488	52	513.761,991 647.385,17	13.858
52	513.761,991 647.385,17	53	513.764,963 647.371,417	14.07	53	513.764,963 647.371,417	54	513.767,651 647.348,708	22.868	54	513.767,651 647.348,708	55	513.771,811 647.331,139	18.055
55	513.771,811 647.331,139	56	513.774,885 647.318,555	12.954	56	513.774,885 647.318,555	57	513.777,675 647.309,537	9.44	57	513.777,675 647.309,537	58	513.780,296 647.294,959	14.812
58	513.780,296 647.294,959	59	513.786,44 647.277,656	18.361	59	513.786,44 647.277,656	60	513.789,977 647.265,992	12.188	60	513.789,977 647.265,992	61	513.792,883 647.249,527	16.719
61	513.792,883 647.249,527	62	513.796,157 647.235,314	14.585	62	513.796,157 647.235,314	63	513.798,124 647.216,362	19.054	63	513.798,124 647.216,362	64	513.799,503 647.207,836	8.637
64	513.799,503 647.207,836	65	513.801,757 647.198,598	9.509	65	513.801,757 647.198,598	66	513.803,016 647.189,89	8.799	66	513.803,016 647.189,89	67	513.803,185 647.180,867	9.025
67	513.803,185 647.180,867	68	513.806,715 647.165,304	15.958	68	513.806,715 647.165,304	69	513.810,959 647.152,908	13.102	69	513.810,959 647.152,908	70	513.811,274 647.139,974	12.938
70	513.811,274 647.139,974	71	513.814,828 647.126,434	13.999	71	513.814,828 647.126,434	72	513.821,477 647.103,753	23.636	72	513.821,477 647.103,753	73	513.823,521 647.090,313	13.595
73	513.823,521 647.090,313	74	513.827,231 647.070,877	19.787	74	513.827,231 647.070,877	75	513.831,233 647.048,187	23.04	75	513.831,233 647.048,187	76	513.834,279 647.034,549	13.974
76	513.834,279 647.034,549	77	513.837,31 647.015,811	18.982	77	513.837,31 647.015,811	78	513.840,701 646.995,945	20.153	78	513.840,701 646.995,945	79	513.842,168 646.987,439	8.632
79	513.842,168 646.987,439	80	513.846,118 646.970,405	17.486	80	513.846,118 646.970,405	81	513.848,183 646.961,951	8.703	81	513.848,183 646.961,951	82	513.850,432 646.944,404	17.691
82	513.850,432 646.944,404	83	513.855,127 646.921,649	23.234	83	513.855,127 646.921,649	84	513.858,98 646.905,212	16.883	84	513.858,98 646.905,212	85	513.865,33 646.882,839	23.257
85	513.865,33 646.882,839	86	513.867,908 646.857,84	25.132	86	513.867,908 646.857,84	87	513.874,516 646.832,991	25.713	87	513.874,516 646.832,991	88	513.879,495 646.811,772	21.795
88	513.879,495 646.811,772	89	513.883,729 646.794,624	17.663	89	513.883,729 646.794,624	90	513.880,811 646.790,633	4.944	90	513.880,811 646.790,633	91	513.901,009 646.785,041	20.958
91	513.901,009 646.785,041	1	513.934,3 646.777,079	34.23										

** Lungimile segmentelor sunt determinate în planul de proiecție Stereo 70 și sunt rotunjite la 1 milimetru.

*** Distanța dintre puncte este formată din segmente cumulate ce sunt mai mici decât valoarea 1 milimetru.

**DATE DESPRE IMOBILUL NR. 3399**

Oficiul de Cadastru și Publicitate Imobiliară SUCEAVA
Biroul de Cadastru și Publicitate Imobiliară Vatra Dornei

A. Partea I. Descrierea imobilului

TEREN Extravilan

Adresa: Jud. Suceava

Nr. Crt	Nr cadastral Nr. topografic	Suprafața* (mp)	Observații / Referințe
A1		13.604	Sector cadastral:15 Teren neimprejmuit; Top3298/188parte(CF1474-Dorna Candreni-CFE 34222 P.ST.);Top. 3298/187parte(CF1803 Dorna Candreni-CFE 34584 D. Candrenilor);Top. 3298/182parte(CF 1474 D.Candreni-CFE 31453 P.St.);Top.3298/181parte(CF 1803 D.C. -CFE 34583 D. Candrenilor)

B. Partea II. Proprietari și acte

Inscrieri privitoare la dreptul de proprietate și alte drepturi reale		Referințe
/		
Act Normativ nr. 7, din 13/03/1996 emis de PARLAMENTUL ROMANIEI;		
B1	Intabulare, drept de PROPRIETATE, dobandit prin Lege, cota actuala 1/1, cota initiala 1/1 1) NEIDENTIFICAT NEIDENTIFICAT	A1
Act Administrativ nr. 8197, din 19/10/2022 emis de PRIMARIA COMUNEI POIANA STAMPEI;		
B2	SE NOTEAZA POSESIA FAPTICA IN FAVOAREA LUI 1) PILUG PARASCHIVA	A1

C. Partea III. SARCINI .

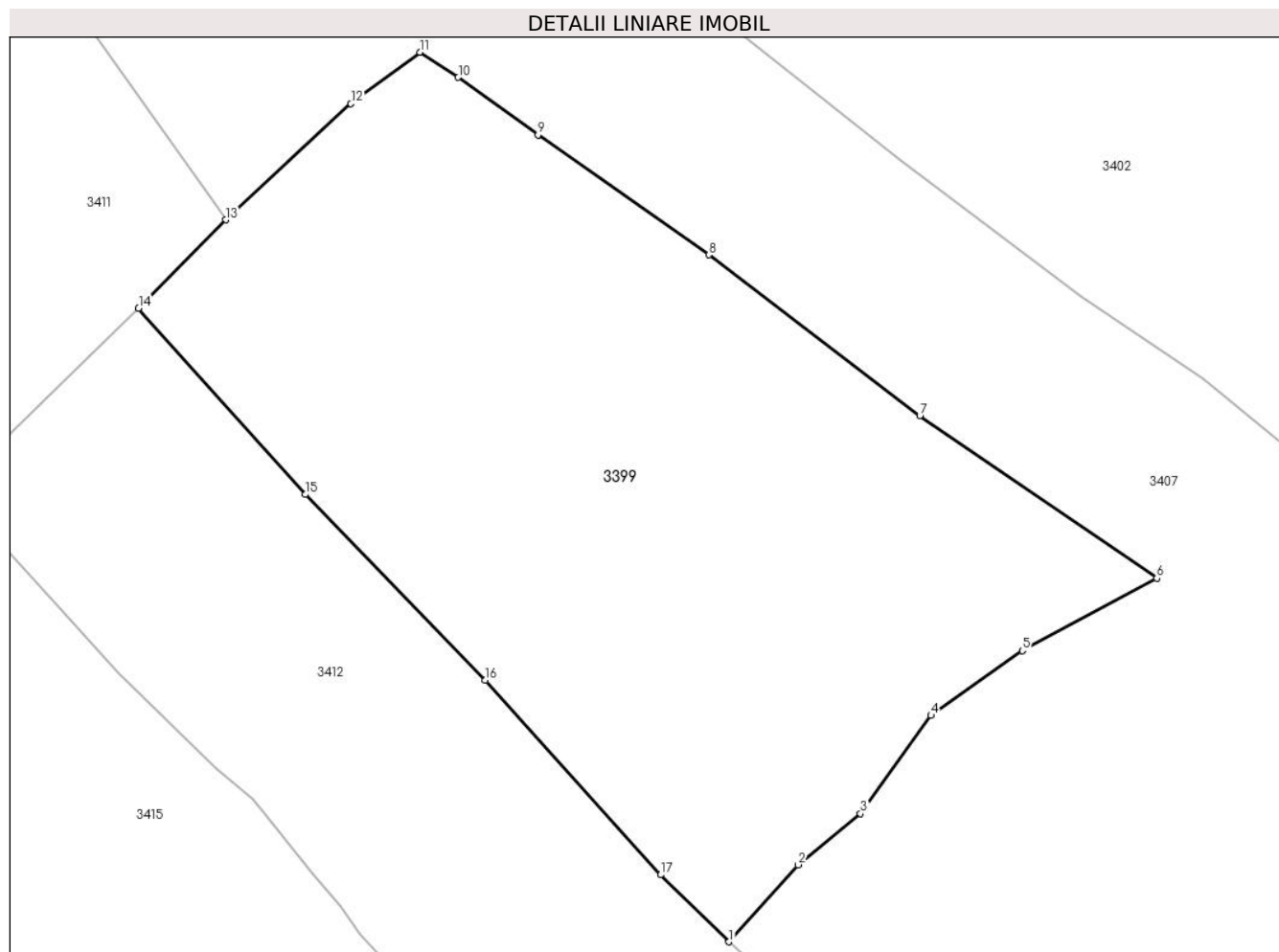
Inscrieri privind dezmembramintele dreptului de proprietate, drepturi reale de garanție și sarcini	Referințe
NU SUNT	

Anexa Nr. 1 La Partea I

Teren

Nr cadastral	Suprafața (mp)*	Observații / Referințe
	13.604	Top3298/188parte(CF1474-Dorna Candreni-CFE 34222 P.ST.);Top.3298/187parte (CF1803 Dorna Candreni-CFE 34584 D. Candrenilor);Top.3298/182parte(CF 1474 D. Candreni-CFE 31453 P.St.);Top.3298/181parte(CF 1803 D.C. -CFE 34583 D. Candrenilor)

* Suprafața este determinată în planul de proiecție Stereo 70.



Date referitoare la teren

Crt	Categorie folosință	Intra vilan	Suprafața (mp)	Tarla	Parcelă	Nr. topo	Observații / Referințe
1	pasune	NU	13.604	-	-	-	

Lungime Segmente

1) Valorile lungimilor segmentelor sunt obținute din proiecție în plan.

Punct început	X / Y	Punct sfârșit	X / Y	Lungime segment (** (m)
1	513.524,358 646.858,969	2	513.537,054 646.873,105	19.0
2	513.537,054 646.873,105	3	513.548,51 646.882,518	14.827
3	513.548,51 646.882,518	4	513.561,478 646.900,505	22.174
4	513.561,478 646.900,505	5	513.578,244 646.912,39	20.551

Punct început	X / Y	Punct sfârşit	X / Y	Lungime segment (** (m)
5	513.578,244 646.912,39	6	513.602,963 646.925,695	28.072
6	513.602,963 646.925,695	7	513.559,435 646.955,54	52.777
7	513.559,435 646.955,54	8	513.520,648 646.985,056	48.74
8	513.520,648 646.985,056	9	513.489,283 647.007,096	38.334
9	513.489,283 647.007,096	10	513.474,628 647.017,641	18.055
10	513.474,628 647.017,641	11	513.467,591 647.022,251	8.413
11	513.467,591 647.022,251	12	513.454,923 647.012,799	15.806
12	513.454,923 647.012,799	13	513.431,909 646.991,479	31.372
13	513.431,909 646.991,479	14	513.415,912 646.975,267	22.776
14	513.415,912 646.975,267	15	513.446,518 646.941,084	45.883
15	513.446,518 646.941,084	16	513.479,545 646.906,983	47.473
16	513.479,545 646.906,983	17	513.511,794 646.871,259	48.127
17	513.511,794 646.871,259	1	513.524,358 646.858,969	17.575

** Lungimile segmentelor sunt determinate în planul de proiecţie Stereo 70 şi sunt rotunjite la 1 milimetru.

*** Distanţa dintre puncte este formată din segmente cumulate ce sunt mai mici decât valoarea 1 milimetru.

**DATE DESPRE IMOBILUL NR. 3400**

Oficiul de Cadastru și Publicitate Imobiliară SUCEAVA
Biroul de Cadastru și Publicitate Imobiliară Vatra Dornei

A. Partea I. Descrierea imobilului

TEREN Extravilan

Adresa: Jud. Suceava

Nr. Crt	Nr cadastral Nr. topografic	Suprafața* (mp)	Observații / Referințe
A1	34234	3.300	Sector cadastral:15 Teren neimprejmuit;

B. Partea II. Proprietari și acte

Inscrieri privitoare la dreptul de proprietate și alte drepturi reale		Referințe
8123 / 25/05/2021		
Act Administrativ nr. 3, din 28/01/2021 emis de BIN Agache Dumitrita Gabriela (Certificat de Mostenitor);		
B2	Intabulare, drept de PROPRIETATE, dobandit prin Succesiune, cota actuala 1/3, cota initiala 1/3 1) CHIFORESCU GRIGORE	A1
B3	Intabulare, drept de PROPRIETATE, dobandit prin Succesiune, cota actuala 1/3, cota initiala 1/3 1) RUSU MINORICA	A1
B4	Intabulare, drept de PROPRIETATE, dobandit prin Succesiune, cota actuala 1/3, cota initiala 1/3 1) HRIȘCĂ ANTIȚA	A1

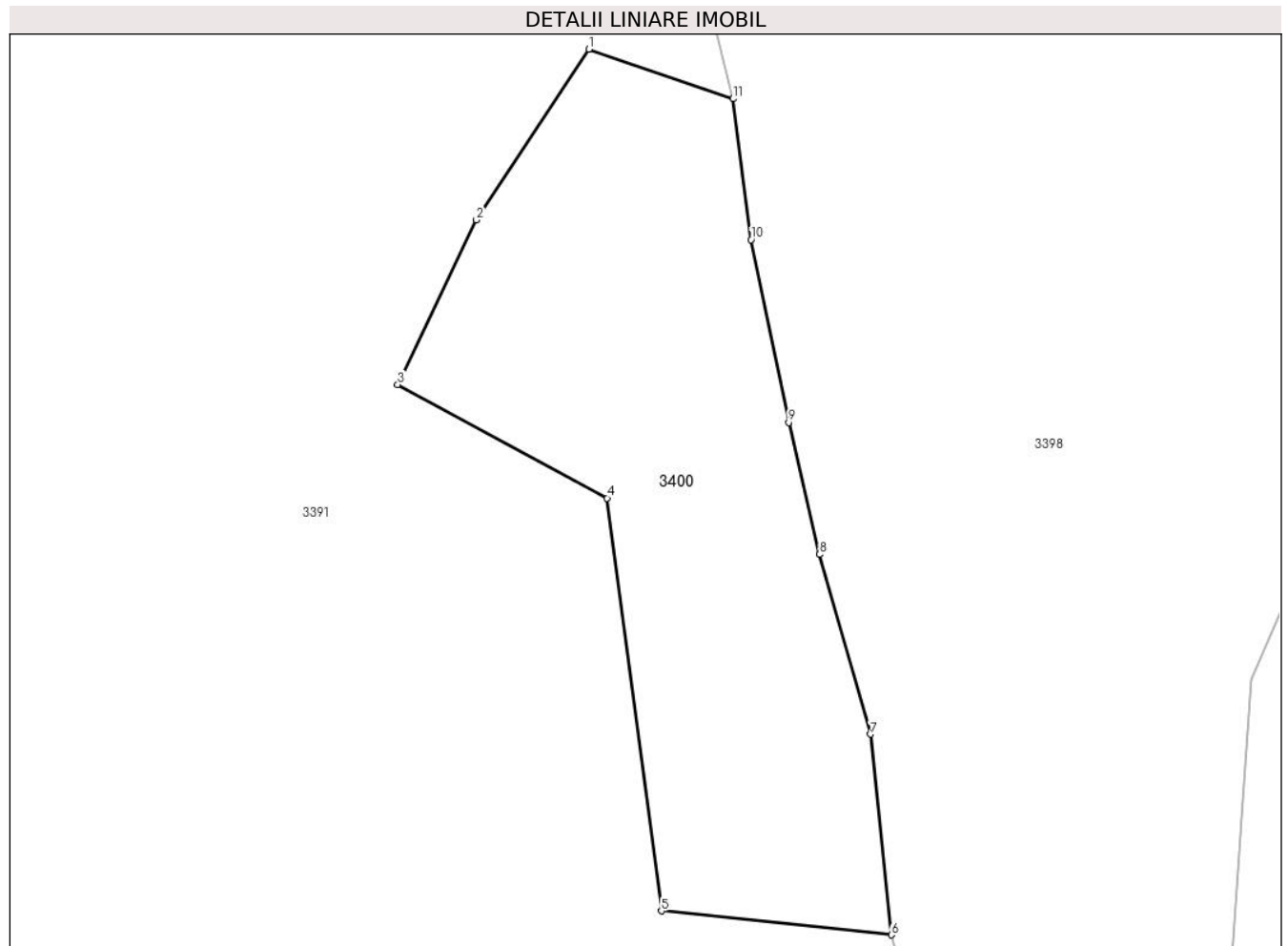
C. Partea III. SARCINI .

Inscrieri privind dezmembramintele dreptului de proprietate, drepturi reale de garanție și sarcini	Referințe
NU SUNT	

Teren

Nr cadastral	Suprafața (mp)*	Observații / Referințe
34234	3.300	

* Suprafața este determinată în planul de proiecție Stereo 70.



Date referitoare la teren

Crt	Categorie folosință	Intravilan	Suprafața (mp)	Tarla	Parcelă	Nr. topo	Observații / Referințe
1	padure	NU	3.300	-	-	-	Imprejmuit cu gard din lemn de la punctul 9 la punctul 14, iar diferența este cu tarusi din lemn. Amplasament Silvic UP II, u.a. 21, OS Dorna Candrenilor

Lungime Segmente

1) Valorile lungimilor segmentelor sunt obținute din proiecție în plan.

Punct început	X / Y	Punct sfârșit	X / Y	Lungime segment (** (m)
1	513.830,197 646.968,129	2	513.816,182 646.946,862	25.47
2	513.816,182 646.946,862	3	513.806,374 646.926,357	22.73
3	513.806,374 646.926,357	4	513.832,479 646.912,227	29.684
4	513.832,479 646.912,227	5	513.839,244 646.860,817	51.853

Punct început	X / Y	Punct sfârșit	X / Y	Lungime segment (** (m)
5	513.839,244 646.860,817	6	513.867,908 646.857,84	28.818
6	513.867,908 646.857,84	7	513.865,33 646.882,839	25.132
7	513.865,33 646.882,839	8	513.858,98 646.905,212	23.257
8	513.858,98 646.905,212	9	513.855,127 646.921,649	16.883
9	513.855,127 646.921,649	10	513.850,432 646.944,404	23.234
10	513.850,432 646.944,404	11	513.848,183 646.961,951	17.691
11	513.848,183 646.961,951	1	513.830,197 646.968,129	19.017

** Lungimile segmentelor sunt determinate în planul de proiecție Stereo 70 și sunt rotunjite la 1 milimetru.

*** Distanța dintre puncte este formată din segmente cumulate ce sunt mai mici decât valoarea 1 milimetru.

**DATE DESPRE IMOBILUL NR. 3401**

Oficiul de Cadastru și Publicitate Imobiliară SUCEAVA
Biroul de Cadastru și Publicitate Imobiliară Vatra Dornei

A. Partea I. Descrierea imobilului

TEREN Extravilan

Adresa: Jud. Suceava

Nr. Crt	Nr cadastral Nr. topografic	Suprafața* (mp)	Observații / Referințe
A1		Din acte: 10.000 Masurata: 4.777	Sector cadastral:15 Teren neimprejmuit; Diferenta de suprafata se afla la ID 3374

B. Partea II. Proprietari și acte

Inscrieri privitoare la dreptul de proprietate și alte drepturi reale		Referințe
/		
Act Administrativ nr. 8, din 30/07/1993 emis de CJPSDPAT SUCEAVA;		
B1	Intabulare, drept de PROPRIETATE, dobandit prin Reconstituire, cota actuala 1/1, cota initiala 1/1 1) FLOREA FLOAREA	A1

C. Partea III. SARCINI .

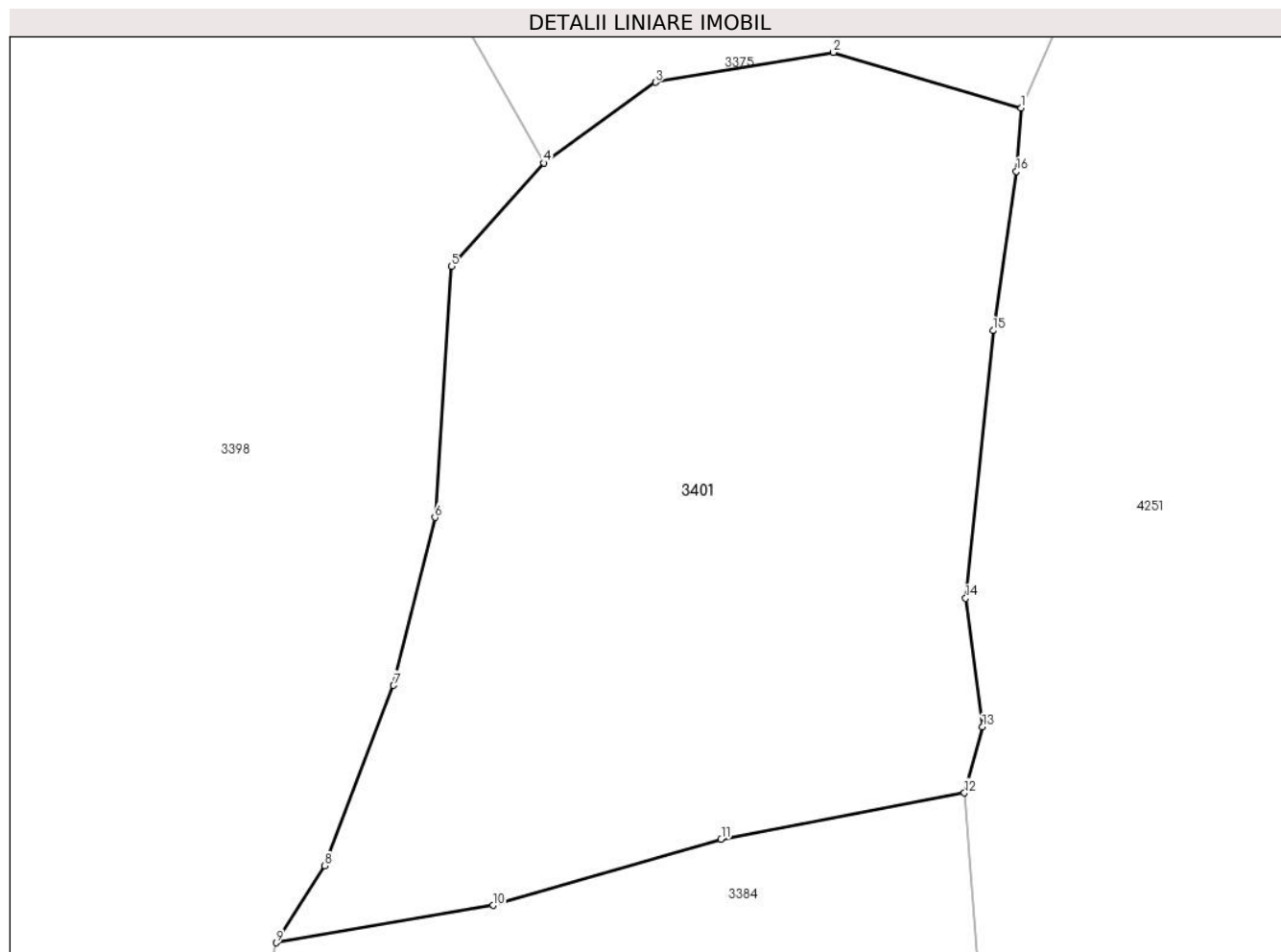
Inscrieri privind dezmembramintele dreptului de proprietate, drepturi reale de garanție și sarcini	Referințe
NU SUNT	

Anexa Nr. 1 La Partea I

Teren

Nr cadastral	Suprafața (mp)*	Observații / Referințe
	Din acte: 10.000 Masurata: 4.777	Diferenta de suprafata se afla la ID 3374

* Suprafața este determinată în planul de proiecție Stereo 70.



Date referitoare la teren

Crt	Categorie folosință	Intra vilan	Suprafața (mp)	Tarla	Parcelă	Nr. topo	Observații / Referințe
1	padure	NU	4.777	-	-	-	

Lungime Segmente

1) Valorile lungimilor segmentelor sunt obținute din proiecție în plan.

Punct început	X / Y	Punct sfârșit	X / Y	Lungime segment (** (m)
1	513.946,342 647.366,181	2	513.926,557 647.372,036	20.633
2	513.926,557 647.372,036	3	513.907,812 647.368,875	19.01
3	513.907,812 647.368,875	4	513.896,041 647.360,393	14.509
4	513.896,041 647.360,393	5	513.886,341 647.349,481	14.6
5	513.886,341 647.349,481	6	513.884,578 647.323,051	26.489

Punct început	X / Y	Punct sfârșit	X / Y	Lungime segment (** (m)
6	513.884,578 647.323,051	7	513.880,217 647.305,353	18.227
7	513.880,217 647.305,353	8	513.872,964 647.286,363	20.328
8	513.872,964 647.286,363	9	513.867,838 647.278,252	9.595
9	513.867,838 647.278,252	10	513.890,703 647.282,186	23.201
10	513.890,703 647.282,186	11	513.914,723 647.289,14	25.006
11	513.914,723 647.289,14	12	513.940,355 647.294,026	26.094
12	513.940,355 647.294,026	13	513.942,247 647.300,989	7.215
13	513.942,247 647.300,989	14	513.940,474 647.314,535	13.662
14	513.940,474 647.314,535	15	513.943,379 647.342,719	28.333
15	513.943,379 647.342,719	16	513.945,822 647.359,512	16.97
16	513.945,822 647.359,512	1	513.946,342 647.366,181	6.689

** Lungimile segmentelor sunt determinate în planul de proiecție Stereo 70 și sunt rotunjite la 1 milimetru.

*** Distanța dintre puncte este formată din segmente cumulate ce sunt mai mici decât valoarea 1 milimetru.

**DATE DESPRE IMOBILUL NR. 3402**

Oficiul de Cadastru și Publicitate Imobiliară SUCEAVA
Biroul de Cadastru și Publicitate Imobiliară Vatra Dornei

A. Partea I. Descrierea imobilului

TEREN Necunoscut

Adresa: Loc. Pilugani, Str Andrieni, Nr. 33, Jud. Suceava

Nr. Crt	Nr cadastral Nr. topografic	Suprafața* (mp)	Observații / Referințe
A1		23.405	Sector cadastral:15 Teren imprejmuit; Top.3298/87parte,3298/169parte,3298/105parte(CF1346 Dorna Candrenilor); Top.3298/164parte(CF 1455 Dorna Candrenilor);Top.3298/185parte(CF525 D. Candreni-CFE 31458 Poiana Stampei);Top.3298/184parte(CF1476 D.Candreni-CFE 31455 Poiana Stampei)

Construcții

Crt	Nr cadastral Nr. topografic	Adresa	Observații / Referințe
A1.1		Loc. Pilugani, Str Andrieni, Nr. 33, Jud. Suceava	Nr. niveluri:1; S. construita la sol:58 mp; S. construita desfasurata:58 mp;

B. Partea II. Proprietari și acte

Inscrieri privitoare la dreptul de proprietate și alte drepturi reale		Referințe
/		
Act Normativ nr. 7, din 13/03/1996 emis de PARLAMENTUL ROMANIEI;		
B1	Intabulare, drept de PROPRIETATE, dobandit prin Lege, cota actuala 1/1, cota initiala 1/1 1) NEIDENTIFICAT NEIDENTIFICAT	A1
Act Administrativ nr. 1381, din 14/02/2023 emis de PRIMARIA COMUNEI POIANA STAMPEI;		
B2	SE NOTEAZA POSESIA FAPTICA IN FAVOAREA LUI 1) MERILA NICOLAI	A1
Act Administrativ nr. 2981, din 31/03/2023 emis de PRIMARIA COMUNEI POIANA STAMPEI;		
B3	Intabulare, drept de PROPRIETATE, dobandit prin Lege, cota actuala 1/1, cota initiala 1/1 1) MERILA NICOLAI	A1.1

C. Partea III. SARCINI .

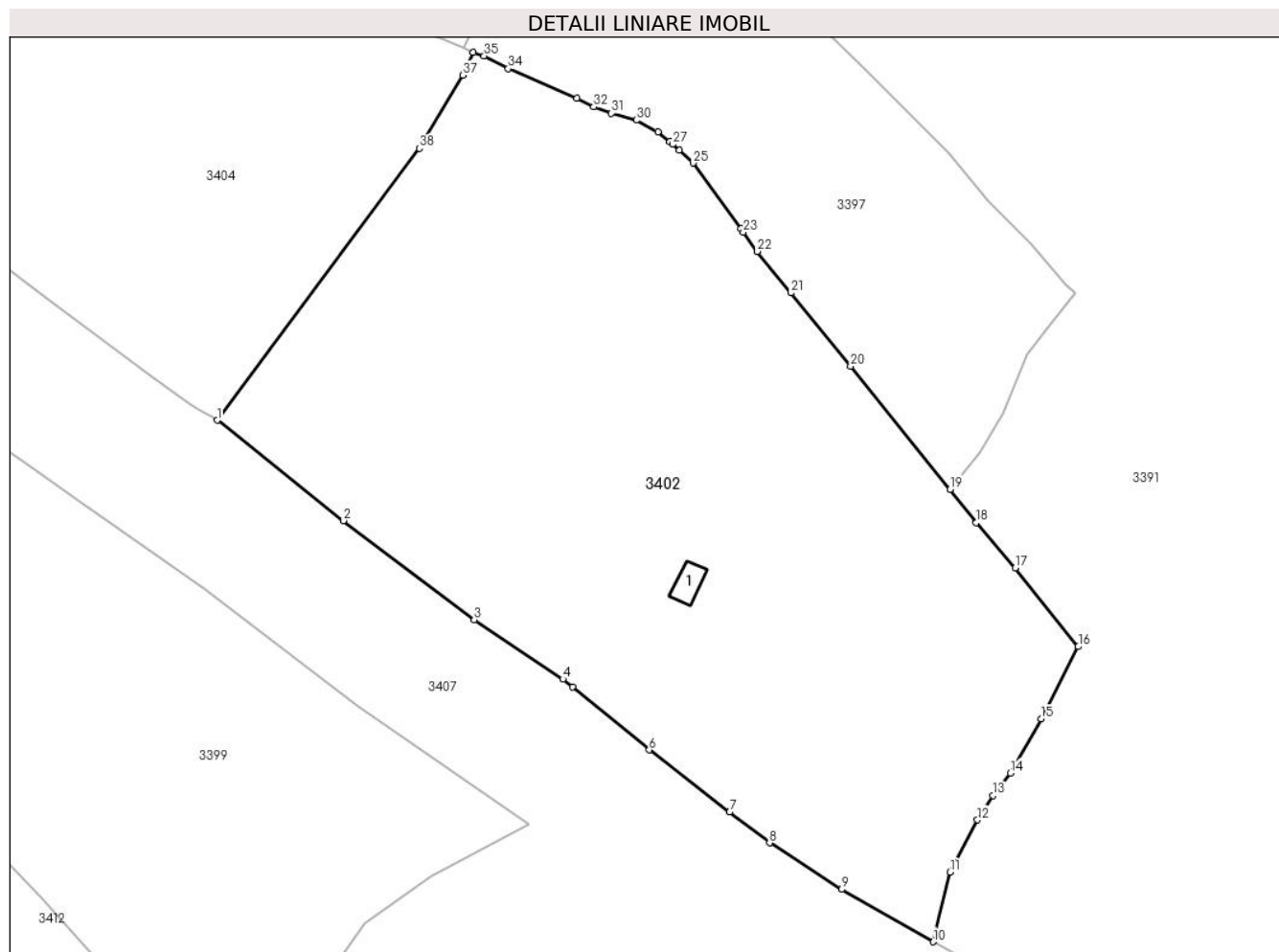
Inscrieri privind dezmembramintele dreptului de proprietate, drepturi reale de garanție și sarcini	Referințe
NU SUNT	

Anexa Nr. 1 La Partea I

Teren

Nr cadastral	Suprafața (mp)*	Observații / Referințe
	23.405	Top.3298/87parte,3298/169parte,3298/105parte(CF1346 Dorna Candrenilor);Top.3298/164parte(CF 1455 Dorna Candrenilor);Top.3298/185parte(CF525 D.Candreni-CFE 31458 Poiana Stampei);Top.3298/184parte(CF1476 D.Candreni-CFE 31455 Poiana Stampei)

* Suprafața este determinată în planul de proiecție Stereo 70.



Date referitoare la teren

Crt	Categorie folosință	Intravilan	Suprafața (mp)	Tarla	Parcelă	Nr. topo	Observații / Referințe
1	curti constructii	DA	250	-	-	-	
2	faneata	DA	18.154	-	-	-	
3	faneata	NU	5.000	-	-	-	

Date referitoare la construcții

Crt	Număr	Destinație construcție	Supraf. (mp)	Situație juridică	Observații / Referințe
A1.1		construcții de locuințe	58	Cu acte	Nr. niveluri:1; S. construita la sol:58 mp; S. construita desfasurata:58 mp;

Lungime Segmente

1) Valorile lungimilor segmentelor sunt obținute din proiecție în plan.

Punct început	X / Y	Punct sfârșit	X / Y	Lungime segment (** (m)
1	513.523,989 647.027,769	2	513.555,941 647.002,373	40.815

Punct început	X / Y	Punct sfârșit	X / Y	Lungime segment (** (m)
2	513.555,941 647.002,373	3	513.589,029 646.977,308	41.51

Punct început	X / Y	Punct sfârșit	X / Y	Lungime segment (** (m)
3	513.589,029 646.977,308	4	513.611,48 646.962,282	27.015
5	513.613,932 646.960,274	6	513.633,347 646.944,372	25.096
7	513.653,7 646.928,661	8	513.663,81 646.920,857	12.772
9	513.681,994 646.909,093	10	513.705,244 646.895,844	26.76
11	513.709,531 646.913,461	12	513.716,418 646.926,679	14.905
13	513.720,363 646.932,818	14	513.724,785 646.938,537	7.229
15	513.732,573 646.952,205	16	513.741,934 646.970,494	20.545
17	513.725,956 646.990,378	18	513.716,15 647.001,885	15.118
19	513.709,541 647.010,324	20	513.684,313 647.041,405	40.031
21	513.669,219 647.060,0	22	513.660,718 647.070,473	13.489
23	513.657,153 647.075,374	24	513.656,562 647.076,185	1.003
25	513.644,482 647.092,79	26	513.640,916 647.096,025	4.815
27	513.639,302 647.097,554	28	513.638,525 647.098,247	1.041
29	513.635,561 647.100,723	30	513.630,067 647.103,655	6.227
31	513.623,8 647.105,372	32	513.619,266 647.107,012	4.821
33	513.615,059 647.109,15	34	513.597,642 647.116,697	18.982
35	513.591,556 647.119,95	36	513.588,758 647.120,84	2.936
37	513.586,175 647.115,05	38	513.575,173 647.096,512	21.557

Punct început	X / Y	Punct sfârșit	X / Y	Lungime segment (** (m)
4	513.611,48 646.962,282	5	513.613,932 646.960,274	3.169
6	513.633,347 646.944,372	7	513.653,7 646.928,661	25.711
8	513.663,81 646.920,857	9	513.681,994 646.909,093	21.658
10	513.705,244 646.895,844	11	513.709,531 646.913,461	18.131
12	513.716,418 646.926,679	13	513.720,363 646.932,818	7.297
14	513.724,785 646.938,537	15	513.732,573 646.952,205	15.731
16	513.741,934 646.970,494	17	513.725,956 646.990,378	25.508
18	513.716,15 647.001,885	19	513.709,541 647.010,324	10.719
20	513.684,313 647.041,405	21	513.669,219 647.060,0	23.95
22	513.660,718 647.070,473	23	513.657,153 647.075,374	6.06
24	513.656,562 647.076,185	25	513.644,482 647.092,79	20.534
26	513.640,916 647.096,025	27	513.639,302 647.097,554	2.223
28	513.638,525 647.098,247	29	513.635,561 647.100,723	3.862
30	513.630,067 647.103,655	31	513.623,8 647.105,372	6.498
32	513.619,266 647.107,012	33	513.615,059 647.109,15	4.719
34	513.597,642 647.116,697	35	513.591,556 647.119,95	6.901
36	513.588,758 647.120,84	37	513.586,175 647.115,05	6.34
38	513.575,173 647.096,512	1	513.523,989 647.027,769	85.705

** Lungimile segmentelor sunt determinate în planul de proiecție Stereo 70 și sunt rotunjite la 1 milimetru.

*** Distanța dintre puncte este formată din segmente cumulate ce sunt mai mici decât valoarea 1 milimetru.

**DATE DESPRE IMOBILUL NR. 3403**

Oficiul de Cadastru și Publicitate Imobiliară SUCEAVA
Biroul de Cadastru și Publicitate Imobiliară Vatra Dornei

A. Partea I. Descrierea imobilului

TEREN Extravilan

Adresa: Jud. Suceava

Nr. Crt	Nr cadastral Nr. topografic	Suprafața* (mp)	Observații / Referințe
A1		Din acte: 10.000 Masurata: 7.000	Sector cadastral:15 Teren neimprejmuit; Diferenta de suprafata se afla la ID3370

B. Partea II. Proprietari și acte

Inscrieri privitoare la dreptul de proprietate și alte drepturi reale		Referințe
/		
Act Notarial nr. 14, din 06/02/2001 emis de BNP NICULINA VASILUT;		
B1	Intabulare, drept de PROPRIETATE, dobandit prin Succesiune, cota actuala 1/1, cota initiala 1/1 1) TODAȘCĂ MODEST, LIPSA CNP	A1

C. Partea III. SARCINI .

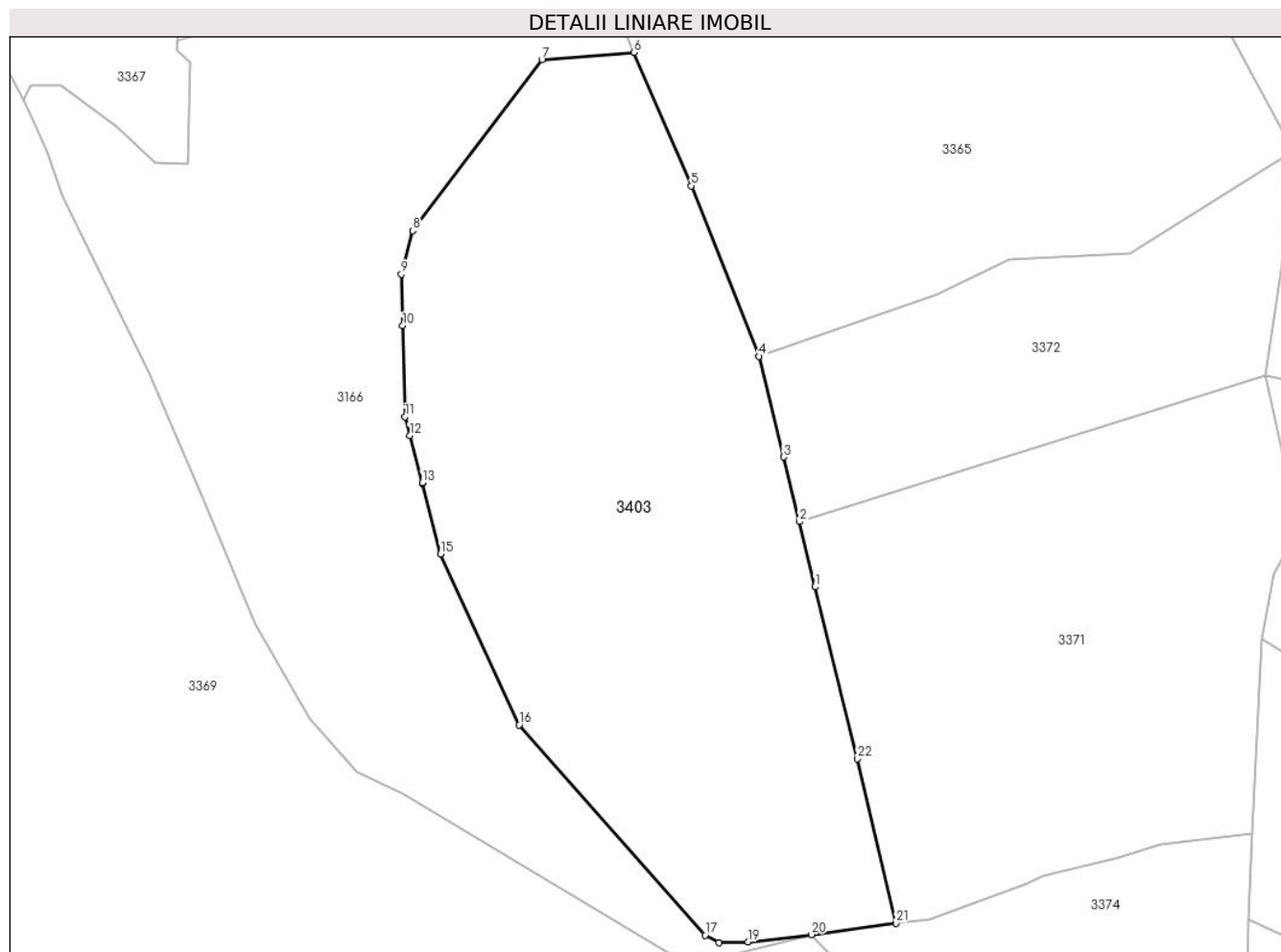
Inscrieri privind dezmembramintele dreptului de proprietate, drepturi reale de garanție și sarcini	Referințe
NU SUNT	

Anexa Nr. 1 La Partea I

Teren

Nr cadastral	Suprafața (mp)*	Observații / Referințe
	Din acte: 10.000 Masurata: 7.000	Diferenta de suprafata se afla la ID3370

* Suprafața este determinată în planul de proiecție Stereo 70.



Date referitoare la teren

Crt	Categorie folosință	Intra vilan	Suprafața (mp)	Tarla	Parcelă	Nr. topo	Observații / Referințe
1	padure	NU	7.000	-	-	-	

Lungime Segmente

1) Valorile lungimilor segmentelor sunt obținute din proiecție în plan.

Punct început	X / Y	Punct sfârșit	X / Y	Lungime segment (** (m)
1	513.885,361 647.634,926	2	513.882,767 647.645,586	10.971
3	513.880,189 647.656,161	4	513.876,184 647.672,605	16.925
5	513.865,094 647.700,445	6	513.855,754 647.722,261	23.731
7	513.840,702 647.721,048	8	513.819,59 647.693,132	35.0
9	513.817,747 647.685,99	10	513.817,957 647.677,628	8.365

Punct început	X / Y	Punct sfârșit	X / Y	Lungime segment (** (m)
2	513.882,767 647.645,586	3	513.880,189 647.656,161	10.885
4	513.876,184 647.672,605	5	513.865,094 647.700,445	29.968
6	513.855,754 647.722,261	7	513.840,702 647.721,048	15.101
8	513.819,59 647.693,132	9	513.817,747 647.685,99	7.376
10	513.817,957 647.677,628	11	513.818,332 647.662,721	14.912

Punct început	X / Y	Punct sfârșit	X / Y	Lungime segment (** (m)
11	513.818,332 647.662,721	12	513.819,123 647.659,662	3.16
13	513.821,153 647.651,982	14	513.821,182 647.651,87	0.116
15	513.824,124 647.640,321	16	513.836,959 647.612,391	30.738
17	513.867,381 647.578,015	18	513.869,606 647.576,785	2.542
19	513.874,379 647.576,945	20	513.884,72 647.578,122	10.408
21	513.898,562 647.579,97	22	513.892,21 647.606,835	27.606

Punct început	X / Y	Punct sfârșit	X / Y	Lungime segment (** (m)
12	513.819,123 647.659,662	13	513.821,153 647.651,982	7.944
14	513.821,182 647.651,87	15	513.824,124 647.640,321	11.918
16	513.836,959 647.612,391	17	513.867,381 647.578,015	45.904
18	513.869,606 647.576,785	19	513.874,379 647.576,945	4.776
20	513.884,72 647.578,122	21	513.898,562 647.579,97	13.965
22	513.892,21 647.606,835	1	513.885,361 647.634,926	28.914

** Lungimile segmentelor sunt determinate în planul de proiecție Stereo 70 și sunt rotunjite la 1 milimetru.

*** Distanța dintre puncte este formată din segmente cumulate ce sunt mai mici decât valoarea 1 milimetru.

**DATE DESPRE IMOBILUL NR. 3404**

Oficiul de Cadastru și Publicitate Imobiliară SUCEAVA
Biroul de Cadastru și Publicitate Imobiliară Vatra Dornei

A. Partea I. Descrierea imobilului

TEREN Necunoscut

Nr. CF vechi:CF 1344

Adresa: Loc. Pilugani, Jud. Suceava

Nr. Crt	Nr cadastral Nr. topografic	Suprafața* (mp)	Observații / Referințe
A1		Din acte: 21.188 Masurata: 21.804	Sector cadastral:15 Teren imprejmuit;

B. Partea II. Proprietari și acte

Inscrieri privitoare la dreptul de proprietate și alte drepturi reale		Referințe
/		
Act Notarial nr. 1414, din 04/07/2003 emis de BNP Nicolai Rotaru;		
B1	Intabulare, drept de PROPRIETATE, dobandit prin Conventie, cota actuala 1/1, cota initiala 1/1 1) TARAN VASILE 2) TARAN SILVIA	A1

C. Partea III. SARCINI .

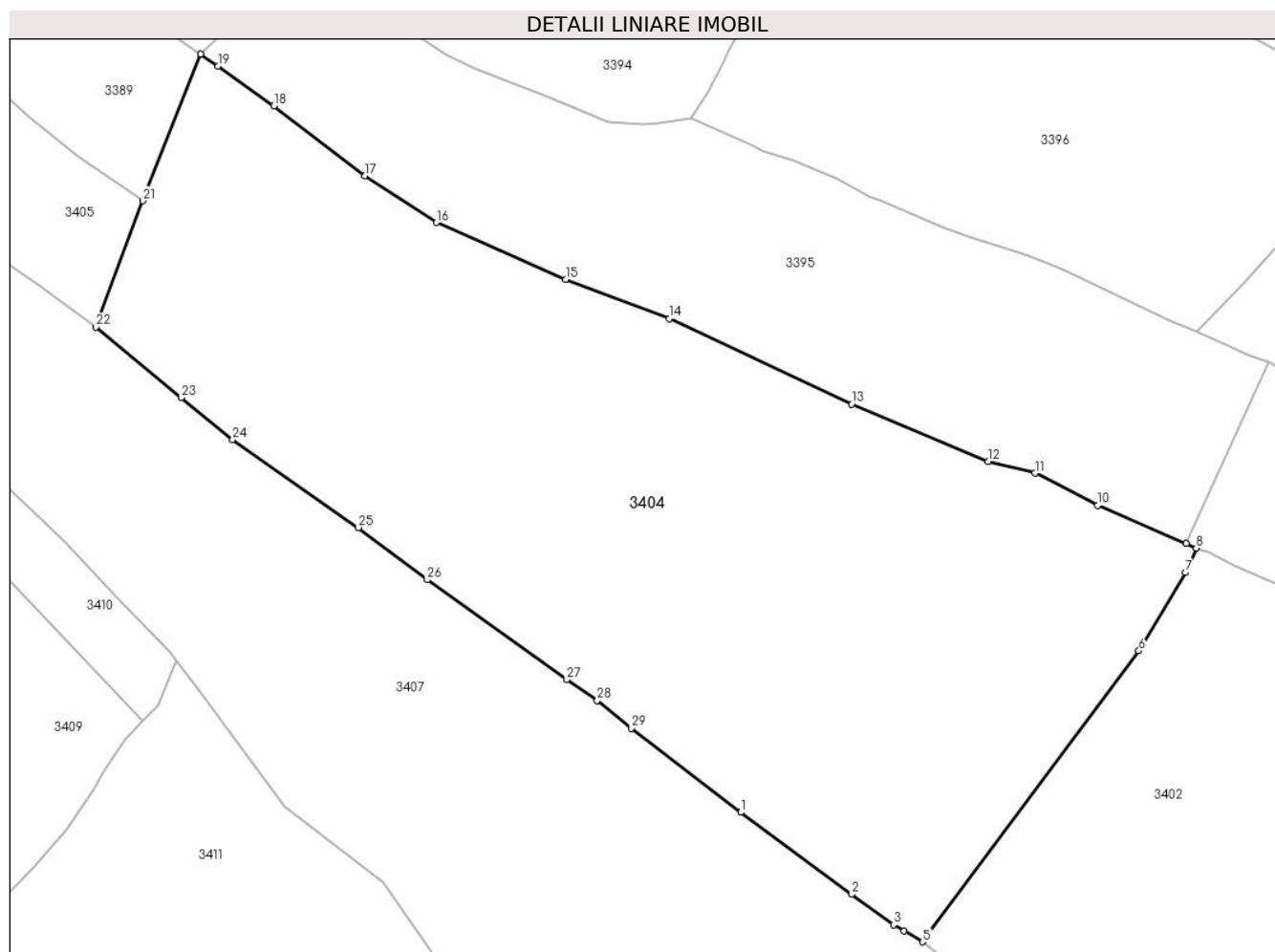
Inscrieri privind dezmembramintele dreptului de proprietate, drepturi reale de garanție și sarcini	Referințe
NU SUNT	

Anexa Nr. 1 La Partea I

Teren

Nr cadastral	Suprafața (mp)*	Observații / Referințe
	Din acte: 21.188 Masurata: 21.804	

* Suprafața este determinată în planul de proiecție Stereo 70.



Date referitoare la teren

Crt	Categorie folosință	Intra vilan	Suprafața (mp)	Tarla	Parcelă	Nr. topo	Observații / Referințe
1	faneata	DA	9.624	-	-	-	
2	pasune	DA	12.100	-	-	-	
3	faneata	NU	80	-	-	-	

Lungime Segmente

1) Valorile lungimilor segmentelor sunt obținute din proiecție în plan.

Punct început	X / Y	Punct sfârșit	X / Y	Lungime segment (** (m))
1	513.480,994 647.058,372	2	513.507,264 647.039,012	32.633
3	513.517,118 647.031,814	4	513.519,666 647.030,314	2.957
5	513.523,989 647.027,769	6	513.575,173 647.096,512	85.705

Punct început	X / Y	Punct sfârșit	X / Y	Lungime segment (** (m))
2	513.507,264 647.039,012	3	513.517,118 647.031,814	12.203
4	513.519,666 647.030,314	5	513.523,989 647.027,769	5.017
6	513.575,173 647.096,512	7	513.586,175 647.115,05	21.557

Punct început	X / Y	Punct sfârșit	X / Y	Lungime segment (** (m)
7	513.586,175 647.115,05	8	513.588,758 647.120,84	6.34
9	513.586,381 647.121,861	10	513.565,391 647.130,903	22.855
11	513.550,589 647.138,542	12	513.539,508 647.141,279	11.414
13	513.507,176 647.154,856	14	513.464,086 647.175,043	47.584
15	513.439,553 647.184,31	16	513.408,936 647.197,784	33.451
17	513.392,104 647.208,78	18	513.370,555 647.225,349	27.183
19	513.357,322 647.234,756	20	513.353,178 647.237,567	5.007
21	513.339,467 647.202,909	22	513.328,451 647.173,034	31.841
23	513.348,645 647.156,372	24	513.360,813 647.146,472	15.687
25	513.390,538 647.125,662	26	513.406,835 647.113,313	20.447
27	513.439,819 647.089,725	28	513.447,046 647.084,787	8.753
29	513.455,078 647.078,273	1	513.480,994 647.058,372	32.676

Punct început	X / Y	Punct sfârșit	X / Y	Lungime segment (** (m)
8	513.588,758 647.120,84	9	513.586,381 647.121,861	2.587
10	513.565,391 647.130,903	11	513.550,589 647.138,542	16.657
12	513.539,508 647.141,279	13	513.507,176 647.154,856	35.067
14	513.464,086 647.175,043	15	513.439,553 647.184,31	26.225
16	513.408,936 647.197,784	17	513.392,104 647.208,78	20.105
18	513.370,555 647.225,349	19	513.357,322 647.234,756	16.236
20	513.353,178 647.237,567	21	513.339,467 647.202,909	37.272
22	513.328,451 647.173,034	23	513.348,645 647.156,372	26.181
24	513.360,813 647.146,472	25	513.390,538 647.125,662	36.285
26	513.406,835 647.113,313	27	513.439,819 647.089,725	40.55
28	513.447,046 647.084,787	29	513.455,078 647.078,273	10.341

** Lungimile segmentelor sunt determinate în planul de proiecție Stereo 70 și sunt rotunjite la 1 milimetru.

*** Distanța dintre puncte este formată din segmente cumulate ce sunt mai mici decât valoarea 1 milimetru.

**DATE DESPRE IMOBILUL NR. 3405**

Oficiul de Cadastru și Publicitate Imobiliară SUCEAVA
Biroul de Cadastru și Publicitate Imobiliară Vatra Dornei

A. Partea I. Descrierea imobilului

TEREN Intravilan

Adresa: Loc. Pilugani, Str Andrieni, Jud. Suceava

Nr. Crt	Nr cadastral Nr. topografic	Suprafața* (mp)	Observații / Referințe
A1		5.305	Sector cadastral:15 Teren imprejmuit; Top.3298/167(CF2039 Dorna Candrenilor-CFE 30499 Poiana Stampei); Top3298/170(CF 2039 Dorna Candrenilor)

B. Partea II. Proprietari și acte

Inscrieri privitoare la dreptul de proprietate și alte drepturi reale		Referințe
/		
Act Normativ nr. 7, din 13/03/1996 emis de PARLAMENTUL ROMANIEI;		
B1	Intabulare, drept de PROPRIETATE, dobândit prin Lege, cota actuala 1/1, cota initiala 1/1 1) NEIDENTIFICAT NEIDENTIFICAT	A1
Act Administrativ nr. 8429, din 27/10/2022 emis de PRIMARIA COMUNEI POIANA STAMPEI;		
B2	SE NOTEAZA POSESIA FAPTICA IN FAVOAREA LUI 1) VLAD DANILA-AUREL	A1

C. Partea III. SARCINI .

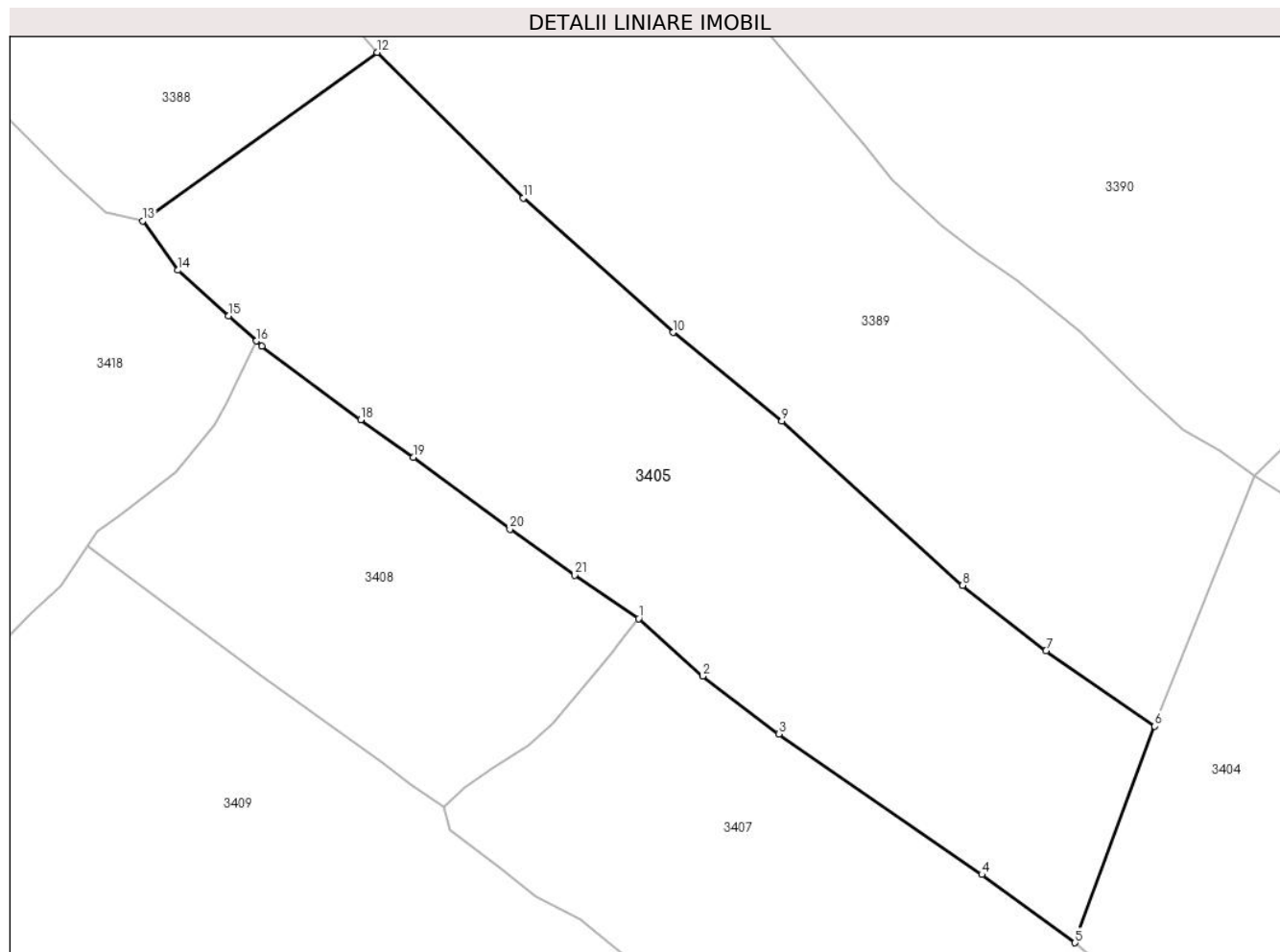
Inscrieri privind dezmembramintele dreptului de proprietate, drepturi reale de garanție și sarcini	Referințe
NU SUNT	

Anexa Nr. 1 La Partea I

Teren

Nr cadastral	Suprafața (mp)*	Observații / Referințe
	5.305	Top.3298/167(CF2039 Dorna Candrenilor-CFE 30499 Poiana Stampei);Top3298/170 (CF 2039 Dorna Candrenilor)

* Suprafața este determinată în planul de proiecție Stereo 70.



Date referitoare la teren

Crt	Categorie folosință	Intra vilan	Suprafața (mp)	Tarla	Parcelă	Nr. topo	Observații / Referințe
1	faneata	DA	5.305	-	-	-	

Lungime Segmente

1) Valorile lungimilor segmentelor sunt obținute din proiecție în plan.

Punct început	X / Y	Punct sfârșit	X / Y	Lungime segment (** (m)
1	513.268,195 647.217,795	2	513.277,058 647.209,849	11.903
3	513.287,565 647.201,861	4	513.315,582 647.182,454	34.082
5	513.328,451 647.173,034	6	513.339,467 647.202,909	31.841
7	513.324,455 647.213,339	8	513.312,941 647.222,382	14.641
9	513.287,982 647.245,05	10	513.272,97 647.257,288	19.368

Punct început	X / Y	Punct sfârșit	X / Y	Lungime segment (** (m)
2	513.277,058 647.209,849	3	513.287,565 647.201,861	13.199
4	513.315,582 647.182,454	5	513.328,451 647.173,034	15.948
6	513.339,467 647.202,909	7	513.324,455 647.213,339	18.28
8	513.312,941 647.222,382	9	513.287,982 647.245,05	33.716
10	513.272,97 647.257,288	11	513.252,292 647.275,856	27.791

Punct început	X / Y	Punct sfârșit	X / Y	Lungime segment (** (m)
11	513.252,292 647.275,856	12	513.232,107 647.295,946	28.479
13	513.199,704 647.272,689	14	513.204,616 647.265,876	8.399
15	513.211,575 647.259,558	16	513.215,453 647.256,111	5.189
17	513.216,208 647.255,406	18	513.229,825 647.245,22	17.005
19	513.237,072 647.240,032	20	513.250,417 647.230,12	16.623
21	513.259,36 647.223,771	1	513.268,195 647.217,795	10.666

Punct început	X / Y	Punct sfârșit	X / Y	Lungime segment (** (m)
12	513.232,107 647.295,946	13	513.199,704 647.272,689	39.885
14	513.204,616 647.265,876	15	513.211,575 647.259,558	9.399
16	513.215,453 647.256,111	17	513.216,208 647.255,406	1.033
18	513.229,825 647.245,22	19	513.237,072 647.240,032	8.913
20	513.250,417 647.230,12	21	513.259,36 647.223,771	10.968

** Lungimile segmentelor sunt determinate în planul de proiecție Stereo 70 și sunt rotunjite la 1 milimetru.

*** Distanța dintre puncte este formată din segmente cumulate ce sunt mai mici decât valoarea 1 milimetru.

**DATE DESPRE IMOBILUL NR. 3406**

Oficiul de Cadastru și Publicitate Imobiliară SUCEAVA
Biroul de Cadastru și Publicitate Imobiliară Vatra Dornei

A. Partea I. Descrierea imobilului

TEREN Extravilan

Adresa: Jud. Suceava

Nr. Crt	Nr cadastral Nr. topografic	Suprafața* (mp)	Observații / Referințe
A1		8.167	Sector cadastral:15 Teren neimprejmuit;

B. Partea II. Proprietari și acte

Inscrieri privitoare la dreptul de proprietate și alte drepturi reale	Referințe
/	
Act Normativ nr. 7, din 13/03/1996 emis de PARLAMENTUL ROMANIEI;	
B1	A1
Intabulare, drept de PROPRIETATE, dobandit prin Lege, cota actuala 1/1, cota initiala 1/1	
1) NEIDENTIFICAT NEIDENTIFICAT	
Act Administrativ nr. 9687, din 15/12/2023 emis de PRIMARIA COMUNEI POIANA STAMPEI;	
B2	A1
SE NOTEAZA POSESIA FAPTICA IN FAVOAREA LUI	
1) PILUG DRAGOS-ANDREI	
2) PILUG RAZVAN-CORNEL	

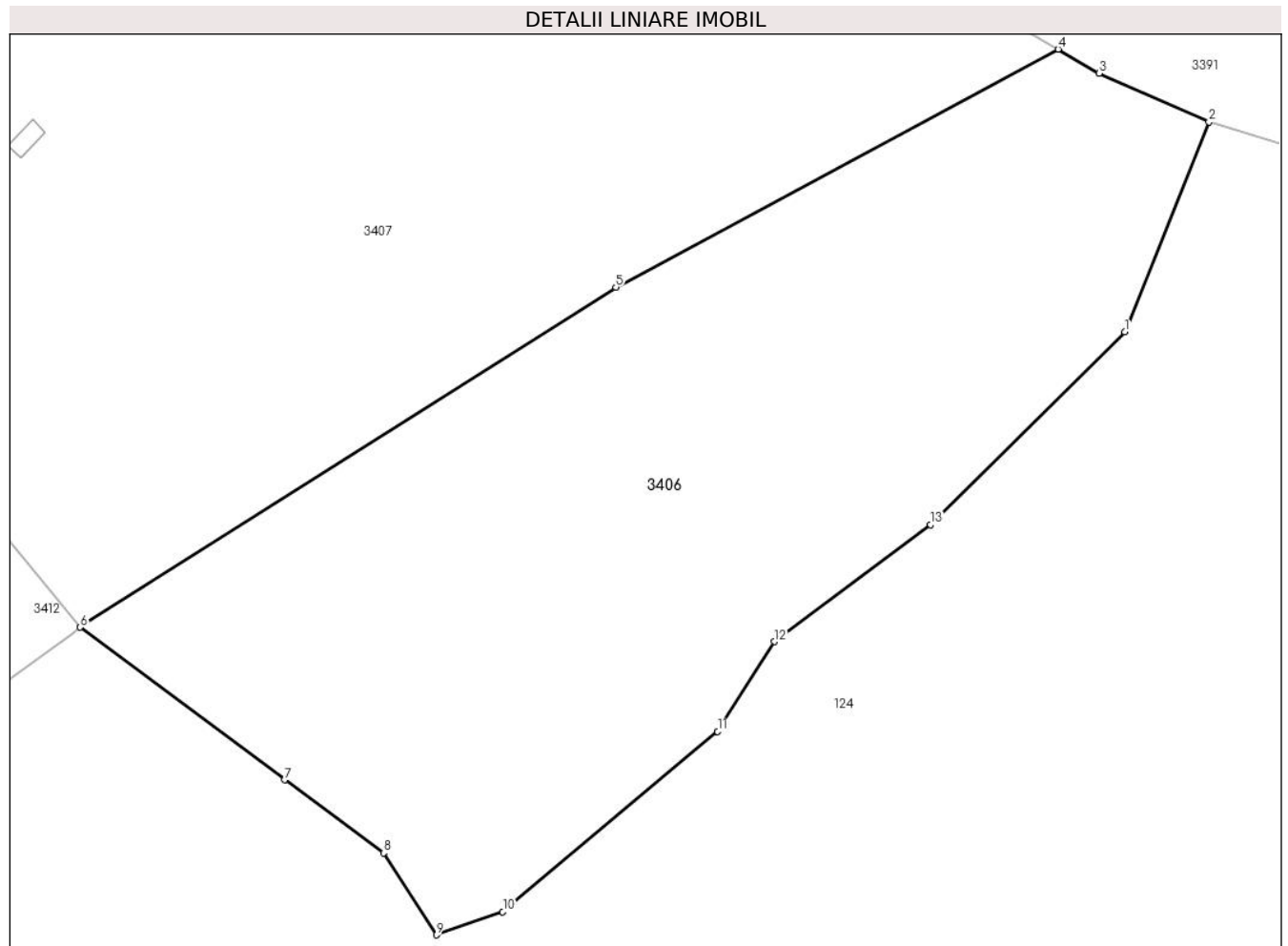
C. Partea III. SARCINI .

Inscrieri privind dezmembramintele dreptului de proprietate, drepturi reale de garanție și sarcini	Referințe
NU SUNT	

Teren

Nr cadastral	Suprafața (mp)*	Observații / Referințe
	8.167	

* Suprafața este determinată în planul de proiecție Stereo 70.



Date referitoare la teren

Crt	Categorie folosință	Intra vilan	Suprafața (mp)	Tarla	Parcelă	Nr. topo	Observații / Referințe
1	pasune	NU	8.167	-	-	-	

Lungime Segmente

1) Valorile lungimilor segmentelor sunt obținute din proiecție în plan.

Punct început	X / Y	Punct sfârșit	X / Y	Lungime segment (** (m)
1	513.799,481 646.786,805	2	513.811,389 646.816,426	31.925
2	513.811,389 646.816,426	3	513.795,865 646.823,29	16.974
3	513.795,865 646.823,29	4	513.790,083 646.826,704	6.715
4	513.790,083 646.826,704	5	513.727,551 646.793,114	70.983
5	513.727,551 646.793,114	6	513.651,844 646.745,11	89.643

Punct început	X / Y	Punct sfârșit	X / Y	Lungime segment (** (m)
6	513.651,844 646.745,11	7	513.680,743 646.723,578	36.039
7	513.680,743 646.723,578	8	513.694,735 646.713,262	17.384
8	513.694,735 646.713,262	9	513.702,19 646.701,691	13.765
9	513.702,19 646.701,691	10	513.711,588 646.704,972	9.954
10	513.711,588 646.704,972	11	513.741,949 646.730,401	39.603
11	513.741,949 646.730,401	12	513.749,947 646.743,091	15.0
12	513.749,947 646.743,091	13	513.772,025 646.759,585	27.559
13	513.772,025 646.759,585	1	513.799,481 646.786,805	38.662

** Lungimile segmentelor sunt determinate în planul de proiecție Stereo 70 și sunt rotunjite la 1 milimetru.

*** Distanța dintre puncte este formată din segmente cumulate ce sunt mai mici decât valoarea 1 milimetru.

**DATE DESPRE IMOBILUL NR. 3407**

Oficiul de Cadastru și Publicitate Imobiliară SUCEAVA
Biroul de Cadastru și Publicitate Imobiliară Vatra Dornei

A. Partea I. Descrierea imobilului

TEREN Necunoscut

Adresa: Loc. Pilugani, Jud. Suceava

Nr. Crt	Nr cadastral Nr. topografic	Suprafața* (mp)	Observații / Referințe
A1	34263	47.919	Sector cadastral:15 Teren imprejmuit;

Construcții

Crt	Nr cadastral Nr. topografic	Adresa	Observații / Referințe
A1.1	34263-C1	Loc. Pilugani, Jud. Suceava	Nr. niveluri:1; S. construita la sol:12 mp; S. construita desfasurata:12 mp; Grajd

B. Partea II. Proprietari și acte

Inscrieri privitoare la dreptul de proprietate și alte drepturi reale		Referințe
1359 / 30/01/2024		
Act Notarial nr. 200, din 29/01/2024 emis de REY OLTICA-VERONICA;		
B2	se noteaza posesia ca bun comun 1) RUSU-UJICĂ CONSTANTIN 2) RUSU-UJICĂ ASPAZIA	A1
/		
Act Normativ nr. 7, din 13/03/1996 emis de PARLAMENTUL ROMANIEI;		
B3	Intabulare, drept de PROPRIETATE, dobandit prin Lege, cota actuala 1/1, cota initiala 1/1 1) NEIDENTIFICAT NEIDENTIFICAT	A1
Act Administrativ nr. 2981, din 31/03/2023 emis de CONSILIUL LOCAL AL COMUNEI POIANA STAMPEI;		
B4	Intabulare, drept de PROPRIETATE, dobandit prin Lege, cota actuala 1/1, cota initiala 1/1 1) RUSU-UJICĂ CONSTANTIN 2) RUSU-UJICĂ ASPAZIA	A1.1

C. Partea III. SARCINI .

Inscrieri privind dezmembramintele dreptului de proprietate, drepturi reale de garanție și sarcini	Referințe
NU SUNT	

Anexa Nr. 1 La Partea I

Teren

Nr cadastral	Suprafaţa (mp)*	Observaţii / Referinţe
34263	47.919	

* Suprafaţa este determinată în planul de proiecţie Stereo 70.

DETALII LINIARE IMOBIL



Date referitoare la teren

Crt	Categorie folosinţă	Intravilan	Suprafaţa (mp)	Tarla	Parcelă	Nr. topo	Observaţii / Referinţe
1	curti constructii	NU	17	-	-	-	delimitat parţial cu gard de lemn
2	faneata	DA	6.009	-	-	-	delimitat parţial cu gard de lemn
3	faneata	NU	14.506	-	-	-	delimitat parţial cu gard de lemn
4	pasune	NU	27.322	-	-	-	
5	faneata	DA	65	-	-	-	

Date referitoare la construcţii

Crt	Număr	Destinaţie construcţie	Supraf. (mp)	Situaţie juridică	Observaţii / Referinţe
A1.1	34263-C1	construcţii anexa	12	Cu acte	Nr. niveluri:1; S. construita la sol:12 mp; S. construita desfasurata:12 mp; Grajd

Lungime Segmente

1) Valorile lungimilor segmentelor sunt obţinute din proiecţie în plan.

Punct început	X / Y	Punct sfârşit	X / Y	Lungime segment	Punct început	X / Y	Punct sfârşit	X / Y	Lungime segment
1	513.782,594 646.831,125	2	513.776,916 646.834,188	6.451	2	513.776,916 646.834,188	3	513.773,92 646.835,824	3.414
					3	513.773,92 646.835,824	4	513.754,345 646.849,475	23.865

Punct început	X / Y	Punct sfârșit	X / Y	Lungime segment	Punct început	X / Y	Punct sfârșit	X / Y	Lungime segment	Punct început	X / Y	Punct sfârșit	X / Y	Lungime segment
4	513.754,345 646.849,475	5	513.747,562 646.860,843	13.238	5	513.747,562 646.860,843	6	513.742,926 646.867,558	8.16	6	513.742,926 646.867,558	7	513.731,653 646.878,319	15.585
7	513.731,653 646.878,319	8	513.718,411 646.888,643	16.791	8	513.718,411 646.888,643	9	513.705,244 646.895,844	15.007	9	513.705,244 646.895,844	10	513.681,994 646.909,093	26.76
10	513.681,994 646.909,093	11	513.663,81 646.920,857	21.658	11	513.663,81 646.920,857	12	513.653,7 646.928,661	12.772	12	513.653,7 646.928,661	13	513.633,347 646.944,372	25.711
13	513.633,347 646.944,372	14	513.613,932 646.960,274	25.096	14	513.613,932 646.960,274	15	513.611,48 646.962,282	3.169	15	513.611,48 646.962,282	16	513.589,029 646.977,308	27.015
16	513.589,029 646.977,308	17	513.555,941 647.002,373	41.51	17	513.555,941 647.002,373	18	513.523,989 647.027,769	40.815	18	513.523,989 647.027,769	19	513.519,666 647.030,314	5.017
19	513.519,666 647.030,314	20	513.517,118 647.031,814	2.957	20	513.517,118 647.031,814	21	513.507,264 647.039,012	12.203	21	513.507,264 647.039,012	22	513.480,994 647.058,372	32.633
22	513.480,994 647.058,372	23	513.455,078 647.078,273	32.676	23	513.455,078 647.078,273	24	513.447,046 647.084,787	10.341	24	513.447,046 647.084,787	25	513.439,819 647.089,725	8.753
25	513.439,819 647.089,725	26	513.406,835 647.113,313	40.55	26	513.406,835 647.113,313	27	513.390,538 647.125,662	20.447	27	513.390,538 647.125,662	28	513.360,813 647.146,472	36.285
28	513.360,813 647.146,472	29	513.348,645 647.156,372	15.687	29	513.348,645 647.156,372	30	513.328,451 647.173,034	26.181	30	513.328,451 647.173,034	31	513.315,582 647.182,454	15.948
31	513.315,582 647.182,454	32	513.287,565 647.201,861	34.082	32	513.287,565 647.201,861	33	513.277,058 647.209,849	13.199	33	513.277,058 647.209,849	34	513.268,195 647.217,795	11.903
34	513.268,195 647.217,795	35	513.265,147 647.213,978	4.885	35	513.265,147 647.213,978	36	513.264,821 647.213,435	0.633	36	513.264,821 647.213,435	37	513.262,569 647.210,697	3.545
37	513.262,569 647.210,697	38	513.256,291 647.203,321	9.686	38	513.256,291 647.203,321	39	513.253,06 647.200,298	4.425	39	513.253,06 647.200,298	40	513.247,932 647.197,094	6.047
40	513.247,932 647.197,094	41	513.244,23 647.194,391	4.584	41	513.244,23 647.194,391	42	513.241,381 647.191,801	3.85	42	513.241,381 647.191,801	43	513.242,173 647.188,658	3.241
43	513.242,173 647.188,658	44	513.248,984 647.183,457	8.57	44	513.248,984 647.183,457	45	513.253,978 647.179,37	6.453	45	513.253,978 647.179,37	46	513.260,229 647.176,293	6.967
46	513.260,229 647.176,293	47	513.269,362 647.168,797	11.815	47	513.269,362 647.168,797	48	513.286,886 647.155,161	22.204	48	513.286,886 647.155,161	49	513.295,555 647.147,484	11.58
49	513.295,555 647.147,484	50	513.298,356 647.144,765	3.904	50	513.298,356 647.144,765	51	513.302,764 647.140,265	6.299	51	513.302,764 647.140,265	52	513.309,353 647.133,569	9.394
52	513.309,353 647.133,569	53	513.314,116 647.128,958	6.629	53	513.314,116 647.128,958	54	513.320,824 647.122,521	9.297	54	513.320,824 647.122,521	55	513.334,076 647.108,492	19.298
55	513.334,076 647.108,492	56	513.346,151 647.096,099	17.303	56	513.346,151 647.096,099	57	513.347,467 647.094,283	2.243	57	513.347,467 647.094,283	58	513.352,173 647.087,837	7.981
58	513.352,173 647.087,837	59	513.373,045 647.059,893	34.878	59	513.373,045 647.059,893	60	513.396,294 647.041,857	29.425	60	513.396,294 647.041,857	61	513.431,909 646.991,479	61.696
61	513.431,909 646.991,479	62	513.454,923 647.012,799	31.372	62	513.454,923 647.012,799	63	513.467,591 647.022,251	15.806	63	513.467,591 647.022,251	64	513.474,628 647.017,641	8.413
64	513.474,628 647.017,641	65	513.489,283 647.007,096	18.055	65	513.489,283 647.007,096	66	513.520,648 646.985,056	38.334	66	513.520,648 646.985,056	67	513.559,435 646.955,54	48.74
67	513.559,435 646.955,54	68	513.602,963 646.925,695	52.777	68	513.602,963 646.925,695	69	513.578,244 646.912,39	28.072	69	513.578,244 646.912,39	70	513.561,478 646.900,505	20.551
70	513.561,478 646.900,505	71	513.548,51 646.882,518	22.174	71	513.548,51 646.882,518	72	513.537,054 646.873,105	14.827	72	513.537,054 646.873,105	73	513.524,358 646.858,969	19.0
73	513.524,358 646.858,969	74	513.562,208 646.824,048	51.499	74	513.562,208 646.824,048	75	513.588,974 646.799,389	36.393	75	513.588,974 646.799,389	76	513.608,723 646.783,83	25.142
76	513.608,723 646.783,83	77	513.623,448 646.772,621	18.506	77	513.623,448 646.772,621	78	513.640,015 646.759,528	21.116	78	513.640,015 646.759,528	79	513.651,844 646.745,11	18.65
79	513.651,844 646.745,11	80	513.727,551 646.793,114	89.643	80	513.727,551 646.793,114	81	513.790,083 646.826,704	70.983	81	513.790,083 646.826,704	1	513.782,594 646.831,125	8.697

** Lungimile segmentelor sunt determinate în planul de proiecție Stereo 70 și sunt rotunjite la 1 milimetru.

*** Distanța dintre puncte este formată din segmente cumulate ce sunt mai mici decât valoarea 1 milimetru.

**DATE DESPRE IMOBILUL NR. 3408**

Oficiul de Cadastru și Publicitate Imobiliară SUCEAVA
Biroul de Cadastru și Publicitate Imobiliară Vatra Dornei

A. Partea I. Descrierea imobilului

TEREN Intravilan

Adresa: Loc. Pilugani, Jud. Suceava

Nr. Crt	Nr cadastral Nr. topografic	Suprafața* (mp)	Observații / Referințe
A1	33933	2.289	Sector cadastral:15 Teren neimprejmuit;

B. Partea II. Proprietari și acte

Inscrieri privitoare la dreptul de proprietate și alte drepturi reale		Referințe
982 / 22/01/2020		
Hotarare Judecatoreasca nr. 1010, din 14/12/2016 emis de Judecatoria Vatra Dornei;		
B1	Se infiinteaza cartea funciara 33933 a imobilului cu numarul cadastral 33933/Poiana Stampei, rezultat din dezmembrarea imobilului cu numarul cadastral 31707 inscris in cartea funciara 31707;	A1
19118 / 19/11/2021		
Act Notarial nr. 1442, din 18/11/2021 emis de Paziuc Camelia;		
B8	Intabulare, drept de PROPRIETATE, bun propriu, dobandit prin Conventie, cota actuala 1/1, cota initiala 1/1 1) CODREANU CONSTANTIN	A1

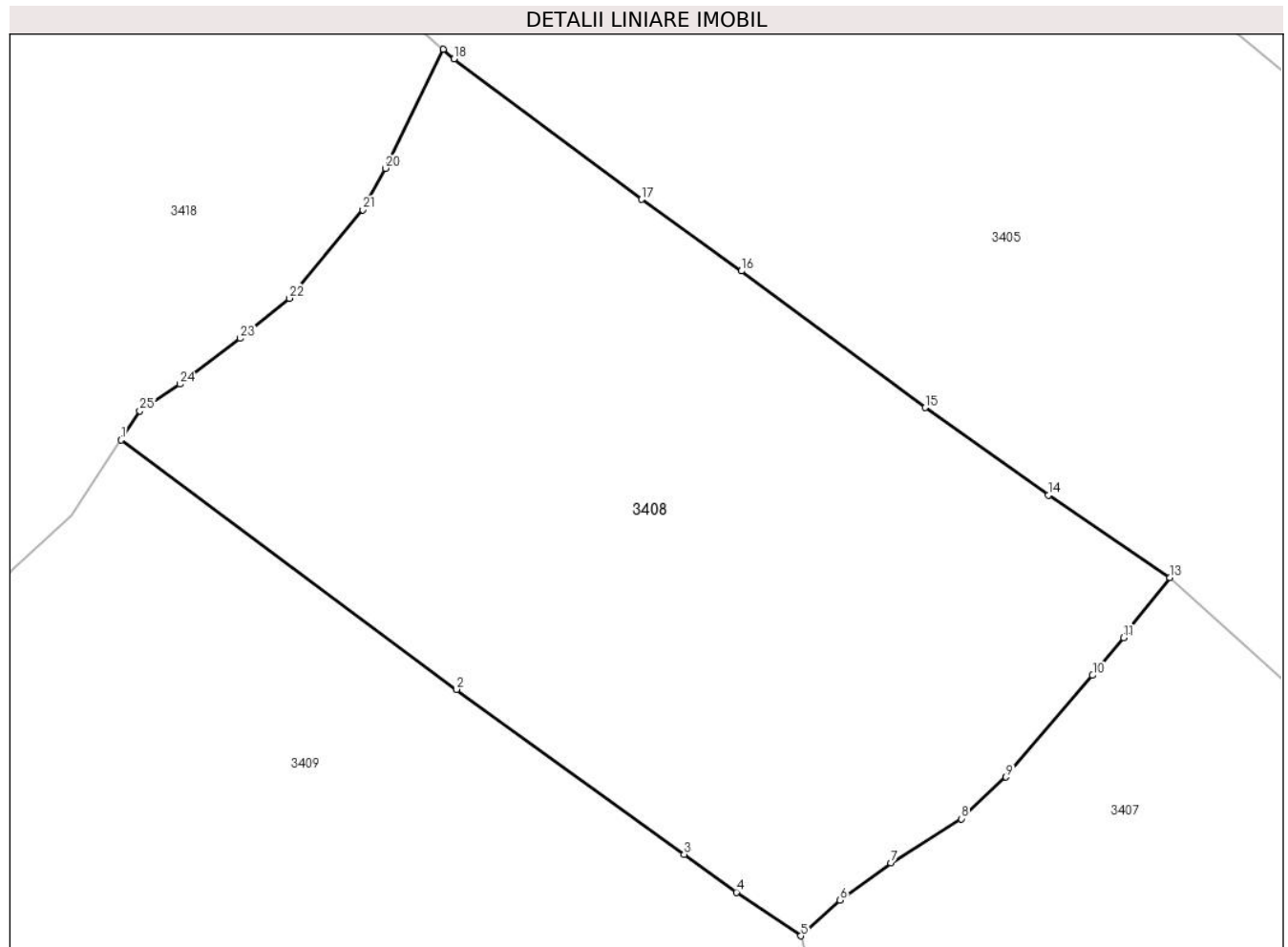
C. Partea III. SARCINI .

Inscrieri privind dezmembramintele dreptului de proprietate, drepturi reale de garanție și sarcini	Referințe
NU SUNT	

Teren

Nr cadastral	Suprafața (mp)*	Observații / Referințe
33933	2.289	

* Suprafața este determinată în planul de proiecție Stereo 70.



Date referitoare la teren

Crt	Categorie folosință	Intravilan	Suprafața (mp)	Tarla	Parcelă	Nr. topo	Observații / Referințe
1	faneata	DA	886	-	-	-	
2	drum	DA	240	-	-	-	
3	faneata	DA	1.163	-	-	-	

Lungime Segmente

1) Valorile lungimilor segmentelor sunt obținute din proiecție în plan.

Punct început	X / Y	Punct sfârșit	X / Y	Lungime segment (** (m)
1	513.192,033 647.227,769	2	513.216,403 647.209,677	30.352
3	513.232,92 647.197,717	4	513.236,71 647.194,973	4.679
5	513.241,381 647.191,801	6	513.244,23 647.194,391	3.85
7	513.247,932 647.197,094	8	513.253,06 647.200,298	6.047

Punct început	X / Y	Punct sfârșit	X / Y	Lungime segment (** (m)
2	513.216,403 647.209,677	3	513.232,92 647.197,717	20.392
4	513.236,71 647.194,973	5	513.241,381 647.191,801	5.646
6	513.244,23 647.194,391	7	513.247,932 647.197,094	4.584
8	513.253,06 647.200,298	9	513.256,291 647.203,321	4.425

Punct început	X / Y	Punct sfârșit	X / Y	Lungime segment (** (m)
9	513.256,291 647.203,321	10	513.262,569 647.210,697	9.686
11	513.264,821 647.213,435	12	513.265,147 647.213,978	0.633
13	513.268,195 647.217,795	14	513.259,36 647.223,771	10.666
15	513.250,417 647.230,12	16	513.237,072 647.240,032	16.623
17	513.229,825 647.245,22	18	513.216,208 647.255,406	17.005
19	513.215,453 647.256,111	20	513.211,226 647.247,476	9.614
21	513.209,598 647.244,466	22	513.204,251 647.238,051	8.351
23	513.200,701 647.235,131	24	513.196,315 647.231,821	5.495
25	513.193,417 647.229,881	1	513.192,033 647.227,769	2.525

Punct început	X / Y	Punct sfârșit	X / Y	Lungime segment (** (m)
10	513.262,569 647.210,697	11	513.264,821 647.213,435	3.545
12	513.265,147 647.213,978	13	513.268,195 647.217,795	4.885
14	513.259,36 647.223,771	15	513.250,417 647.230,12	10.968
16	513.237,072 647.240,032	17	513.229,825 647.245,22	8.913
18	513.216,208 647.255,406	19	513.215,453 647.256,111	1.033
20	513.211,226 647.247,476	21	513.209,598 647.244,466	3.422
22	513.204,251 647.238,051	23	513.200,701 647.235,131	4.597
24	513.196,315 647.231,821	25	513.193,417 647.229,881	3.487

** Lungimile segmentelor sunt determinate în planul de proiecție Stereo 70 și sunt rotunjite la 1 milimetru.

*** Distanța dintre puncte este formată din segmente cumulate ce sunt mai mici decât valoarea 1 milimetru.

**DATE DESPRE IMOBILUL NR. 3409**

Oficiul de Cadastru și Publicitate Imobiliară SUCEAVA
Biroul de Cadastru și Publicitate Imobiliară Vatra Dornei

A. Partea I. Descrierea imobilului

TEREN Intravilan

Adresa: Loc. Pilugani, Jud. Suceava

Nr. Crt	Nr cadastral Nr. topografic	Suprafața* (mp)	Observații / Referințe
A1	34295	13.665	Sector cadastral:15 Teren imprejmuit;

Construcții

Crt	Nr cadastral Nr. topografic	Adresa	Observații / Referințe
A1.1	34295-C1	Loc. Pilugani, Jud. Suceava	Nr. niveluri:1; S. construita la sol:49 mp; S. construita desfasurata:49 mp; Anexa - grajd edificat din lemn, cu suprafata construita desfasurata de 49 mp.

B. Partea II. Proprietari și acte

Inscrieri privitoare la dreptul de proprietate și alte drepturi reale	Referințe
17250 / 20/10/2021	
Act Notarial nr. 1258, din 20/10/2021 emis de Paziuc Camelia;	
B1	Se infiinteaza cf. 34295 a imobilului cu nr. cad. 34295/Poiana Stampei ca urmare a alipirii urmatoarelor 8 imobile: -- nr.cad.33922\cf.33922; -- nr.cad.33923\cf.33923; -- nr.cad.33924\cf.33924; -- nr.cad.33925\cf.33925; -- nr.cad.33929\cf.33929; -- nr.cad.33930\cf.33930; -- nr.cad.33931\cf.33931; -- nr.cad.33932\cf.33932;
17257 / 20/10/2021	
Act Administrativ nr. 7627, din 18/10/2021 emis de PRIMARIA POIANA STAMPEI (ADEVERINTA);	
B7	se notează actualizarea datelor cadastrale în sensul apartenenței întregului imobil la intravilanul localității Pilugani
17749 / 28/10/2021	
Act Notarial nr. 1309, din 27/10/2021 emis de Paziuc Camelia;	
B8	Intabulare, drept de PROPRIETATE, bun propriu, dobandit prin Conventie, cota actuala 1/1, cota initiala 1/1 1) CODREANU CONSTANTIN

C. Partea III. SARCINI .

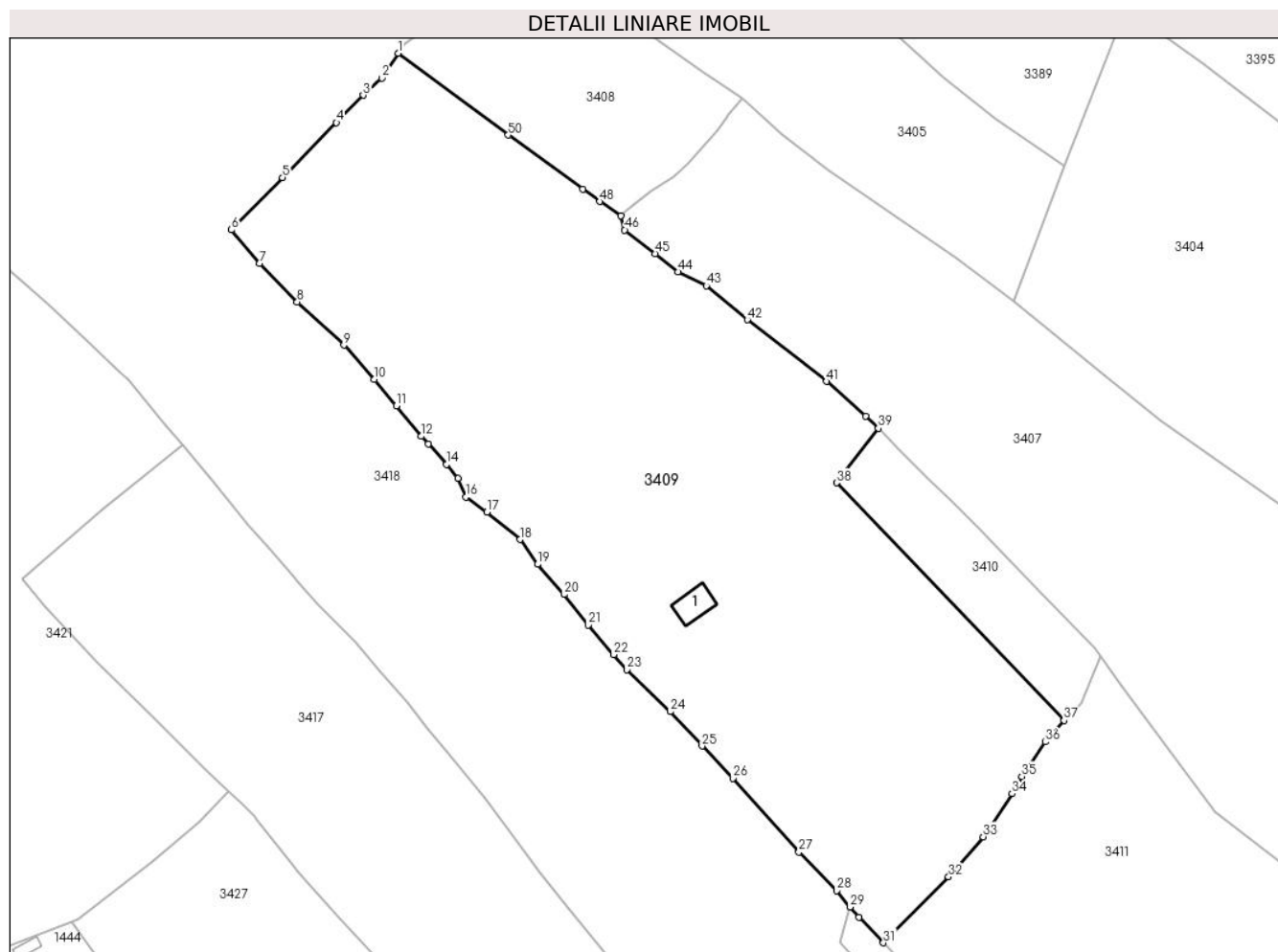
Inscrieri privind dezmembramintele dreptului de proprietate, drepturi reale de garanție și sarcini	Referințe
NU SUNT	

Anexa Nr. 1 La Partea I

Teren

Nr cadastral	Suprafața (mp)*	Observații / Referințe
34295	13.665	

* Suprafața este determinată în planul de proiecție Stereo 70.



Date referitoare la teren

Crt	Categorie folosință	Intravilan	Suprafața (mp)	Tarla	Parcelă	Nr. topo	Observații / Referințe
1	curți constructii	DA	57	-	-	-	
2	faneata	DA	3.555	-	-	-	
3	drum	DA	277	-	-	-	
4	faneata	DA	9.776	-	-	-	

Date referitoare la construcții

Crt	Număr	Destinație construcție	Supraf. (mp)	Situație juridică	Observații / Referințe
A1.1	34295-C1	constructii anexa	49	Cu acte	Nr. niveluri:1; S. construita la sol:49 mp; S. construita desfasurata:49 mp; Anexa - grajd edificat din lemn, cu suprafata construita desfasurata de 49 mp.

Lungime Segmente

1) Valorile lungimilor segmentelor sunt obținute din proiecție în plan.

Punct început	X / Y	Punct sfârșit	X / Y	Lungime segment	Punct început	X / Y	Punct sfârșit	X / Y	Lungime segment	Punct început	X / Y	Punct sfârșit	X / Y	Lungime segment
1	513.192,033 647.227,769	2	513.188,413 647.222,268	6.585	2	513.188,413 647.222,268	3	513.184,26 647.218,471	5.627	3	513.184,26 647.218,471	4	513.178,357 647.212,405	8.464

Punct început	X / Y	Punct sfârșit	X / Y	Lungime segment	Punct început	X / Y	Punct sfârșit	X / Y	Lungime segment	Punct început	X / Y	Punct sfârșit	X / Y	Lungime segment
4	513.178,357 647.212,405	5	513.166,373 647.200,288	17.042	5	513.166,373 647.200,288	6	513.155,076 647.188,681	16.197	6	513.155,076 647.188,681	7	513.161,268 647.181,3	9.634
7	513.161,268 647.181,3	8	513.169,678 647.172,735	12.004	8	513.169,678 647.172,735	9	513.179,981 647.163,183	14.05	9	513.179,981 647.163,183	10	513.186,746 647.155,583	10.175
10	513.186,746 647.155,583	11	513.191,633 647.149,784	7.584	11	513.191,633 647.149,784	12	513.197,121 647.143,009	8.719	12	513.197,121 647.143,009	13	513.198,68 647.141,339	2.285
13	513.198,68 647.141,339	14	513.202,699 647.136,801	6.062	14	513.202,699 647.136,801	15	513.205,206 647.133,661	4.018	15	513.205,206 647.133,661	16	513.207,06 647.129,595	4.469
16	513.207,06 647.129,595	17	513.211,713 647.126,272	5.718	17	513.211,713 647.126,272	18	513.218,999 647.120,175	9.5	18	513.218,999 647.120,175	19	513.222,886 647.114,701	6.714
19	513.222,886 647.114,701	20	513.228,77 647.108,012	8.909	20	513.228,77 647.108,012	21	513.234,139 647.101,234	8.647	21	513.234,139 647.101,234	22	513.239,729 647.094,672	8.62
22	513.239,729 647.094,672	23	513.242,678 647.091,377	4.422	23	513.242,678 647.091,377	24	513.252,276 647.082,074	13.367	24	513.252,276 647.082,074	25	513.259,316 647.074,489	10.349
25	513.259,316 647.074,489	26	513.266,11 647.067,334	9.867	26	513.266,11 647.067,334	27	513.280,755 647.051,005	21.934	27	513.280,755 647.051,005	28	513.289,149 647.042,437	11.995
28	513.289,149 647.042,437	29	513.292,129 647.038,866	4.651	29	513.292,129 647.038,866	30	513.294,032 647.036,584	2.971	30	513.294,032 647.036,584	31	513.299,476 647.030,939	7.842
31	513.299,476 647.030,939	32	513.313,903 647.045,521	20.513	32	513.313,903 647.045,521	33	513.321,565 647.054,408	11.734	33	513.321,565 647.054,408	34	513.327,946 647.063,919	11.453
34	513.327,946 647.063,919	35	513.330,129 647.067,749	4.408	35	513.330,129 647.067,749	36	513.335,306 647.075,388	9.228	36	513.335,306 647.075,388	37	513.339,461 647.080,108	6.288
37	513.339,461 647.080,108	38	513.289,111 647.132,704	72.811	38	513.289,111 647.132,704	39	513.298,356 647.144,765	15.197	39	513.298,356 647.144,765	40	513.295,555 647.147,484	3.904
40	513.295,555 647.147,484	41	513.286,886 647.155,161	11.58	41	513.286,886 647.155,161	42	513.269,362 647.168,797	22.204	42	513.269,362 647.168,797	43	513.260,229 647.176,293	11.815
43	513.260,229 647.176,293	44	513.253,978 647.179,37	6.967	44	513.253,978 647.179,37	45	513.248,984 647.183,457	6.453	45	513.248,984 647.183,457	46	513.242,173 647.188,658	8.57
46	513.242,173 647.188,658	47	513.241,381 647.191,801	3.241	47	513.241,381 647.191,801	48	513.236,71 647.194,973	5.646	48	513.236,71 647.194,973	49	513.232,92 647.197,717	4.679
49	513.232,92 647.197,717	50	513.216,403 647.209,677	20.392	50	513.216,403 647.209,677	1	513.192,033 647.227,769	30.352					

** Lungimile segmentelor sunt determinate în planul de proiecție Stereo 70 și sunt rotunjite la 1 milimetru.

*** Distanța dintre puncte este formată din segmente cumulate ce sunt mai mici decât valoarea 1 milimetru.

**DATE DESPRE IMOBILUL NR. 3410**

Oficiul de Cadastru și Publicitate Imobiliară SUCEAVA
Biroul de Cadastru și Publicitate Imobiliară Vatra Dornei

A. Partea I. Descrierea imobilului

TEREN Intravilan

Adresa: Loc. Pilugani, Jud. Suceava

Nr. Crt	Nr cadastral Nr. topografic	Suprafața* (mp)	Observații / Referințe
A1	33926	1.129	Sector cadastral:15 Teren imprejmuit;

B. Partea II. Proprietari și acte

Inscrieri privitoare la dreptul de proprietate și alte drepturi reale		Referințe
971 / 22/01/2020		
Hotarare Judecatoreasca nr. 1010, din 14/12/2016 emis de Judecatoria Vatra Dornei;		
B1	Se infiinteaza cartea funciara 33926 a imobilului cu numarul cadastral 33926/Poiana Stampei, rezultat din dezmembrarea imobilului cu numarul cadastral 31711 inscris in cartea funciara 31711;	A1
18771 / 15/11/2021		
Act Administrativ nr. 8210, din 09/11/2021 emis de Primaria Poiana Stampei;		
B8	se notează actualizarea informațiilor tehnice	A1
19124 / 19/11/2021		
Act Notarial nr. 1442, din 18/11/2021 emis de Paziuc Camelia;		
B9	Intabulare, drept de PROPRIETATE, bun propriu, dobandit prin Conventie, cota actuala 1/1, cota initiala 1/1 1) CODREANU CONSTANTIN	A1

C. Partea III. SARCINI .

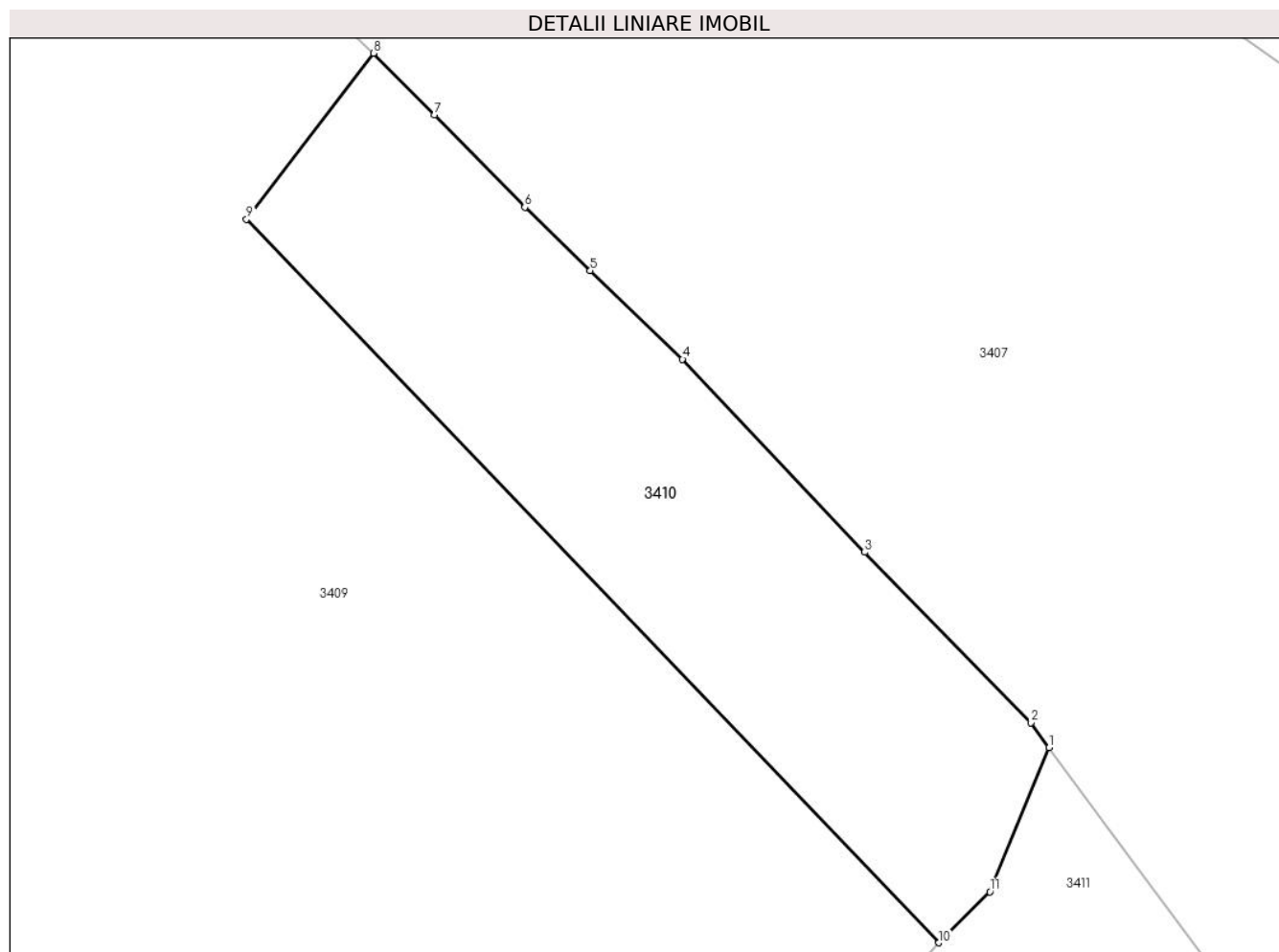
Inscrieri privind dezmembramintele dreptului de proprietate, drepturi reale de garanție și sarcini	Referințe
NU SUNT	

Anexa Nr. 1 La Partea I

Teren

Nr cadastral	Suprafața (mp)*	Observații / Referințe
33926	1.129	

* Suprafața este determinată în planul de proiecție Stereo 70.



Date referitoare la teren

Crt	Categorie folosință	Intravilan	Suprafața (mp)	Tarla	Parcelă	Nr. topo	Observații / Referințe
1	faneata	DA	1.129	-	-	-	delimitat cu gard de lemn

Lungime Segmente

1) Valorile lungimilor segmentelor sunt obținute din proiecție în plan.

Punct început	X / Y	Punct sfârșit	X / Y	Lungime segment (** (m)
1	513.347,467 647.094,283	2	513.346,151 647.096,099	2.243
2	513.346,151 647.096,099	3	513.334,076 647.108,492	17.303
3	513.334,076 647.108,492	4	513.320,824 647.122,521	19.298
4	513.320,824 647.122,521	5	513.314,116 647.128,958	9.297
5	513.314,116 647.128,958	6	513.309,353 647.133,569	6.629

Punct început	X / Y	Punct sfârșit	X / Y	Lungime segment (** (m)
6	513.309,353 647.133,569	7	513.302,764 647.140,265	9.394
7	513.302,764 647.140,265	8	513.298,356 647.144,765	6.299
8	513.298,356 647.144,765	9	513.289,111 647.132,704	15.197
9	513.289,111 647.132,704	10	513.339,461 647.080,108	72.811
10	513.339,461 647.080,108	11	513.343,178 647.083,806	5.243
11	513.343,178 647.083,806	1	513.347,467 647.094,283	11.321

** Lungimile segmentelor sunt determinate în planul de proiecție Stereo 70 și sunt rotunjite la 1 milimetru.

*** Distanța dintre puncte este formată din segmente cumulate ce sunt mai mici decât valoarea 1 milimetru.

**DATE DESPRE IMOBILUL NR. 3411**

Oficiul de Cadastru și Publicitate Imobiliară SUCEAVA
Biroul de Cadastru și Publicitate Imobiliară Vatra Dornei

A. Partea I. Descrierea imobilului

TEREN Necunoscut

Adresa: Loc. Pilugani, Jud. Suceava

Nr. Crt	Nr cadastral Nr. topografic	Suprafața* (mp)	Observații / Referințe
A1		9.403	Sector cadastral:15 Teren neimprejmuit; Top3298/106(CF 1477 Dorna Candrenilor- CFE 31248 Poiana Stampei)

B. Partea II. Proprietari și acte

Inscrieri privitoare la dreptul de proprietate și alte drepturi reale		Referințe
/		
Act Normativ nr. 7, din 13/03/1996 emis de PARLAMENTUL ROMANIEI;		
B1	Intabulare, drept de PROPRIETATE, dobandit prin Lege, cota actuala 1/1, cota initiala 1/1 1) NEIDENTIFICAT NEIDENTIFICAT	A1
Act Administrativ nr. 7658, din 04/10/2022 emis de PRIMARIA COMUNEI POIANA STAMPEI;		
B2	SE NOTEAZA POSESIA FAPTICA IN FAVOAREA LUI 1) TARAN VASILE 2) TARAN SILVIA	A1

C. Partea III. SARCINI .

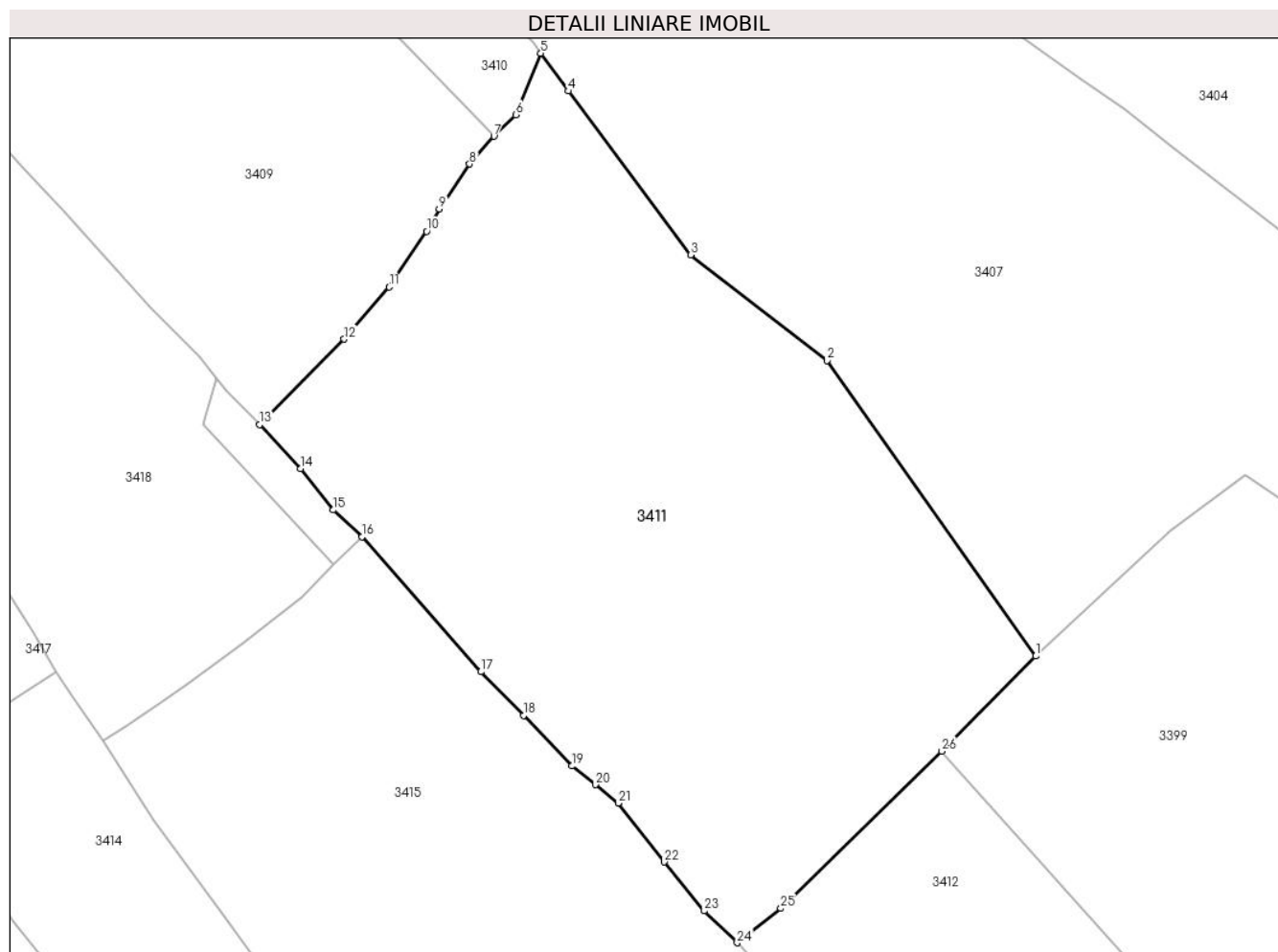
Inscrieri privind dezmembramintele dreptului de proprietate, drepturi reale de garanție și sarcini	Referințe
NU SUNT	

Anexa Nr. 1 La Partea I

Teren

Nr cadastral	Suprafața (mp)*	Observații / Referințe
	9.403	Top3298/106(CF 1477 Dorna Candrenilor- CFE 31248 Poiana Stampei)

* Suprafața este determinată în planul de proiecție Stereo 70.



Date referitoare la teren

Crt	Categorie folosință	Intravilan	Suprafața (mp)	Tarla	Parcelă	Nr. topo	Observații / Referințe
1	faneata	NU	9.331	-	-	-	
2	faneata	DA	72	-	-	-	

Lungime Segmente

1) Valorile lungimilor segmentelor sunt obținute din proiecție în plan.

Punct început	X / Y	Punct sfârșit	X / Y	Lungime segment (** (m)
1	513.431,909 646.991,479	2	513.396,294 647.041,857	61.696
3	513.373,045 647.059,893	4	513.352,173 647.087,837	34.878
5	513.347,467 647.094,283	6	513.343,178 647.083,806	11.321
7	513.339,461 647.080,108	8	513.335,306 647.075,388	6.288

Punct început	X / Y	Punct sfârșit	X / Y	Lungime segment (** (m)
2	513.396,294 647.041,857	3	513.373,045 647.059,893	29.425
4	513.352,173 647.087,837	5	513.347,467 647.094,283	7.981
6	513.343,178 647.083,806	7	513.339,461 647.080,108	5.243
8	513.335,306 647.075,388	9	513.330,129 647.067,749	9.228

Punct început	X / Y	Punct sfârșit	X / Y	Lungime segment (** (m)
9	513.330,129 647.067,749	10	513.327,946 647.063,919	4.408
11	513.321,565 647.054,408	12	513.313,903 647.045,521	11.734
13	513.299,476 647.030,939	14	513.306,463 647.023,463	10.233
15	513.312,06 647.016,402	16	513.316,917 647.011,814	6.681
17	513.337,21 646.988,794	18	513.344,547 646.981,358	10.446
19	513.352,759 646.972,729	20	513.356,777 646.969,532	5.135
21	513.360,659 646.966,377	22	513.368,503 646.956,358	12.724
23	513.375,351 646.948,019	24	513.380,975 646.942,585	7.82
25	513.388,407 646.948,449	26	513.415,912 646.975,267	38.415

Punct început	X / Y	Punct sfârșit	X / Y	Lungime segment (** (m)
10	513.327,946 647.063,919	11	513.321,565 647.054,408	11.453
12	513.313,903 647.045,521	13	513.299,476 647.030,939	20.513
14	513.306,463 647.023,463	15	513.312,06 647.016,402	9.01
16	513.316,917 647.011,814	17	513.337,21 646.988,794	30.688
18	513.344,547 646.981,358	19	513.352,759 646.972,729	11.912
20	513.356,777 646.969,532	21	513.360,659 646.966,377	5.002
22	513.368,503 646.956,358	23	513.375,351 646.948,019	10.79
24	513.380,975 646.942,585	25	513.388,407 646.948,449	9.467
26	513.415,912 646.975,267	1	513.431,909 646.991,479	22.776

** Lungimile segmentelor sunt determinate în planul de proiecție Stereo 70 și sunt rotunjite la 1 milimetru.

*** Distanța dintre puncte este formată din segmente cumulate ce sunt mai mici decât valoarea 1 milimetru.

**DATE DESPRE IMOBILUL NR. 3412**

Oficiul de Cadastru și Publicitate Imobiliară SUCEAVA
 Biroul de Cadastru și Publicitate Imobiliară Vatra Dornei

A. Partea I. Descrierea imobilului

TEREN Extravilan

Adresa: Jud. Suceava

Nr. Crt	Nr cadastral Nr. topografic	Suprafața* (mp)	Observații / Referințe
A1	30807	Din acte: 17.232 Masurata: 17.239	Sector cadastral:15 Teren imprejmuit;

B. Partea II. Proprietari și acte

Inscrieri privitoare la dreptul de proprietate și alte drepturi reale		Referințe
19981 / 18/12/2014		
Hotarare Judecatoreasca nr. 809, din 09/10/2014 emis de JUDECATORIA VATRA DORNEI;		
B2	se notează respingerea cererii de notare a hotărârii judecătorești, întrucât este deja operată prin încheierea nr.18413 din 24.11.2014	A1
12170 / 17/10/2016		
Act Notarial nr. 2381, din 17/10/2016 emis de Vasilut Niculina;		
B5	Intabulare, drept de PROPRIETATE bun propriu, dobandit prin Conventie, cota actuala 1/1, cota initiala 1/1 1) PILUG MARCEL	A1

C. Partea III. SARCINI .

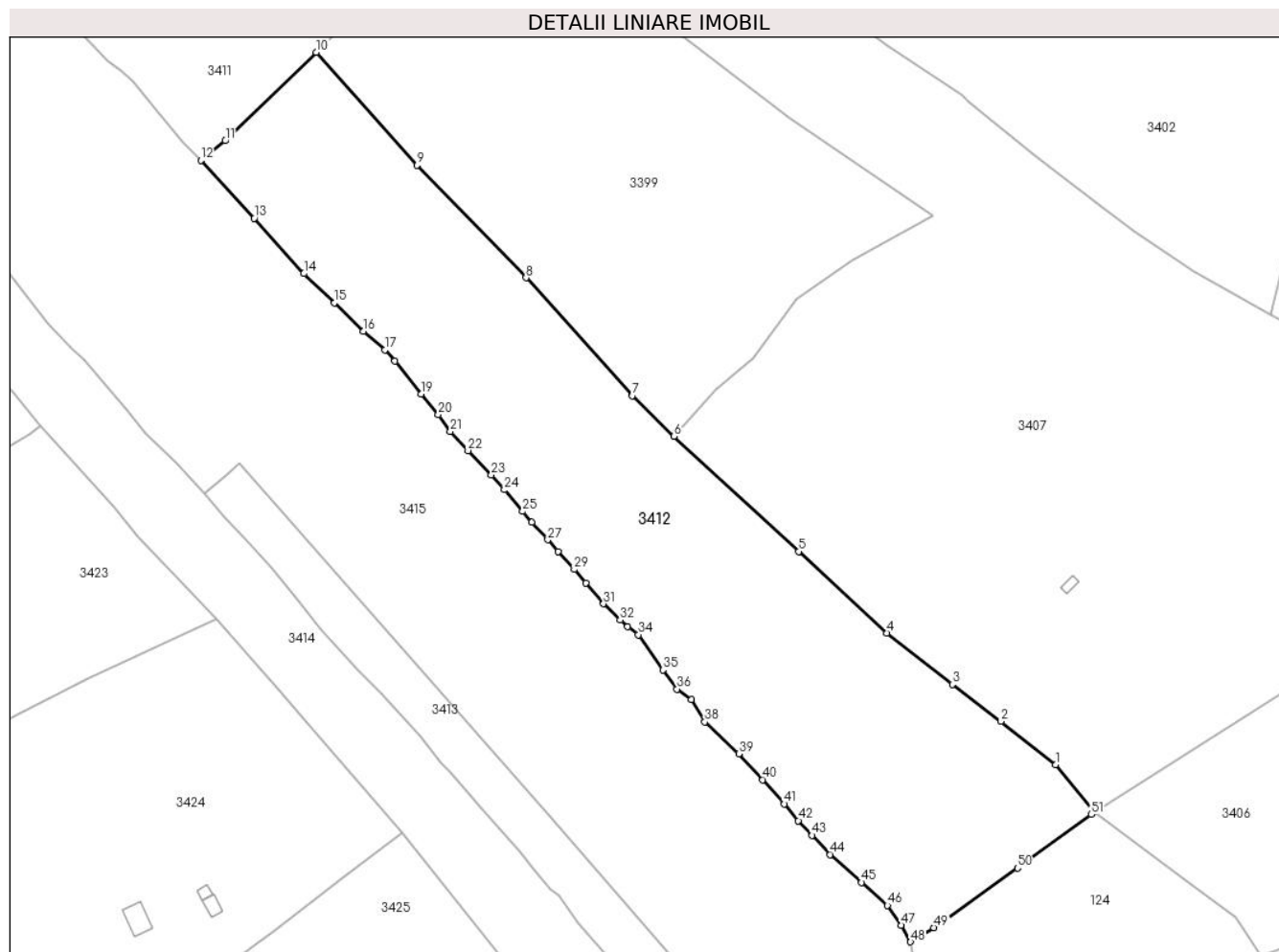
Inscrieri privind dezmembramintele dreptului de proprietate, drepturi reale de garanție și sarcini	Referințe
NU SUNT	

Anexa Nr. 1 La Partea I

Teren

Nr cadastral	Suprafața (mp)*	Observații / Referințe
30807	Din acte: 17.232 Masurata: 17.239	

* Suprafața este determinată în planul de proiecție Stereo 70.



Date referitoare la teren

Crt	Categorie folosință	Intravilan	Suprafața (mp)	Tarla	Parcelă	Nr. topo	Observații / Referințe
1	pasune	NU	17.239	-	-	-	Terenul este împrejmuit cu gard din lemn.

Lungime Segmente

1) Valorile lungimilor segmentelor sunt obținute din proiecție în plan.

Punct început	X / Y	Punct sfârșit	X / Y	Lungime segment	Punct început	X / Y	Punct sfârșit	X / Y	Lungime segment	Punct început	X / Y	Punct sfârșit	X / Y	Lungime segment
1	513.640,015 646.759,528	2	513.623,448 646.772,621	21.116	2	513.623,448 646.772,621	3	513.608,723 646.783,83	18.506	3	513.608,723 646.783,83	4	513.588,974 646.799,389	25.142
4	513.588,974 646.799,389	5	513.562,208 646.824,048	36.393	5	513.562,208 646.824,048	6	513.524,358 646.858,969	51.499	6	513.524,358 646.858,969	7	513.511,794 646.871,259	17.575
7	513.511,794 646.871,259	8	513.479,545 646.906,983	48.127	8	513.479,545 646.906,983	9	513.446,518 646.941,084	47.473	9	513.446,518 646.941,084	10	513.415,912 646.975,267	45.883
10	513.415,912 646.975,267	11	513.388,407 646.948,449	38.415	11	513.388,407 646.948,449	12	513.380,975 646.942,585	9.467	12	513.380,975 646.942,585	13	513.397,175 646.924,961	23.938
13	513.397,175 646.924,961	14	513.412,207 646.908,23	22.492	14	513.412,207 646.908,23	15	513.421,391 646.899,353	12.773	15	513.421,391 646.899,353	16	513.430,304 646.890,775	12.37

Punct început	X / Y	Punct sfârșit	X / Y	Lungime segment	Punct început	X / Y	Punct sfârșit	X / Y	Lungime segment	Punct început	X / Y	Punct sfârșit	X / Y	Lungime segment
16	513.430,304 646.890,775	17	513.436,779 646.885,154	8.574	17	513.436,779 646.885,154	18	513.439,809 646.881,745	4.561	18	513.439,809 646.881,745	19	513.447,738 646.871,741	12.765
19	513.447,738 646.871,741	20	513.452,976 646.865,552	8.108	20	513.452,976 646.865,552	21	513.456,628 646.860,41	6.307	21	513.456,628 646.860,41	22	513.461,938 646.854,594	7.875
22	513.461,938 646.854,594	23	513.469,018 646.847,255	10.197	23	513.469,018 646.847,255	24	513.472,979 646.842,749	5.999	24	513.472,979 646.842,749	25	513.478,509 646.836,205	8.568
25	513.478,509 646.836,205	26	513.481,299 646.832,878	4.342	26	513.481,299 646.832,878	27	513.486,16 646.827,62	7.161	27	513.486,16 646.827,62	28	513.489,228 646.824,079	4.685
28	513.489,228 646.824,079	29	513.494,142 646.818,629	7.338	29	513.494,142 646.818,629	30	513.497,612 646.814,503	5.391	30	513.497,612 646.814,503	31	513.503,014 646.808,2	8.301
31	513.503,014 646.808,2	32	513.508,086 646.803,339	7.025	32	513.508,086 646.803,339	33	513.510,285 646.801,26	3.026	33	513.510,285 646.801,26	34	513.513,589 646.798,861	4.083
34	513.513,589 646.798,861	35	513.521,021 646.788,21	12.988	35	513.521,021 646.788,21	36	513.525,304 646.782,387	7.229	36	513.525,304 646.782,387	37	513.529,629 646.779,127	5.416
37	513.529,629 646.779,127	38	513.533,737 646.772,439	7.849	38	513.533,737 646.772,439	39	513.544,013 646.762,827	14.071	39	513.544,013 646.762,827	40	513.551,317 646.754,947	10.744
40	513.551,317 646.754,947	41	513.557,844 646.747,609	9.821	41	513.557,844 646.747,609	42	513.562,108 646.742,524	6.636	42	513.562,108 646.742,524	43	513.566,289 646.738,1	6.087
43	513.566,289 646.738,1	44	513.571,788 646.732,29	8.0	44	513.571,788 646.732,29	45	513.581,241 646.723,842	12.678	45	513.581,241 646.723,842	46	513.589,092 646.716,881	10.493
46	513.589,092 646.716,881	47	513.593,247 646.710,868	7.309	47	513.593,247 646.710,868	48	513.596,08 646.705,841	5.77	48	513.596,08 646.705,841	49	513.603,165 646.710,106	8.27
49	513.603,165 646.710,106	50	513.628,518 646.728,169	31.13	50	513.628,518 646.728,169	51	513.650,898 646.744,423	27.66	51	513.650,898 646.744,423	52	513.651,844 646.745,11	1.169
52	513.651,844 646.745,11	1	513.640,015 646.759,528	18.65										

** Lungimile segmentelor sunt determinate în planul de proiecție Stereo 70 și sunt rotunjite la 1 milimetru.

*** Distanța dintre puncte este formată din segmente cumulate ce sunt mai mici decât valoarea 1 milimetru.

**DATE DESPRE IMOBILUL NR. 3413**

Oficiul de Cadastru și Publicitate Imobiliară SUCEAVA
Biroul de Cadastru și Publicitate Imobiliară Vatra Dornei

A. Partea I. Descrierea imobilului

TEREN Extravilan

Adresa: Jud. Suceava, zona Pilugani

Nr. Crt	Nr cadastral Nr. topografic	Suprafața* (mp)	Observații / Referințe
A1	33917	Din acte: 3.364 Masurata: 3.363	Sector cadastral:15 Teren imprejmuit;

B. Partea II. Proprietari și acte

Inscrieri privitoare la dreptul de proprietate și alte drepturi reale		Referințe
977 / 22/01/2020		
Hotarare Judecatoreasca nr. 1010, din 14/12/2016 emis de Judecatoria Vatra Dornei;		
B1	Se infiinteaza cartea funciara 33917 a imobilului cu numarul cadastral 33917/Poiana Stampei, rezultat din dezmembrarea imobilului cu numarul cadastral 31712 inscris in cartea funciara 31712;	A1
3380 / 02/03/2022		
Act Notarial nr. 249, din 01/03/2022 emis de BIN Paziuc Camelia (contract de vanzare nr. 249);		
B8	Intabulare, drept de PROPRIETATE bun propriu, dobandit prin Conventie, cota actuala 1/1, cota initiala 1/1 1) CODREANU CONSTANTIN	A1

C. Partea III. SARCINI .

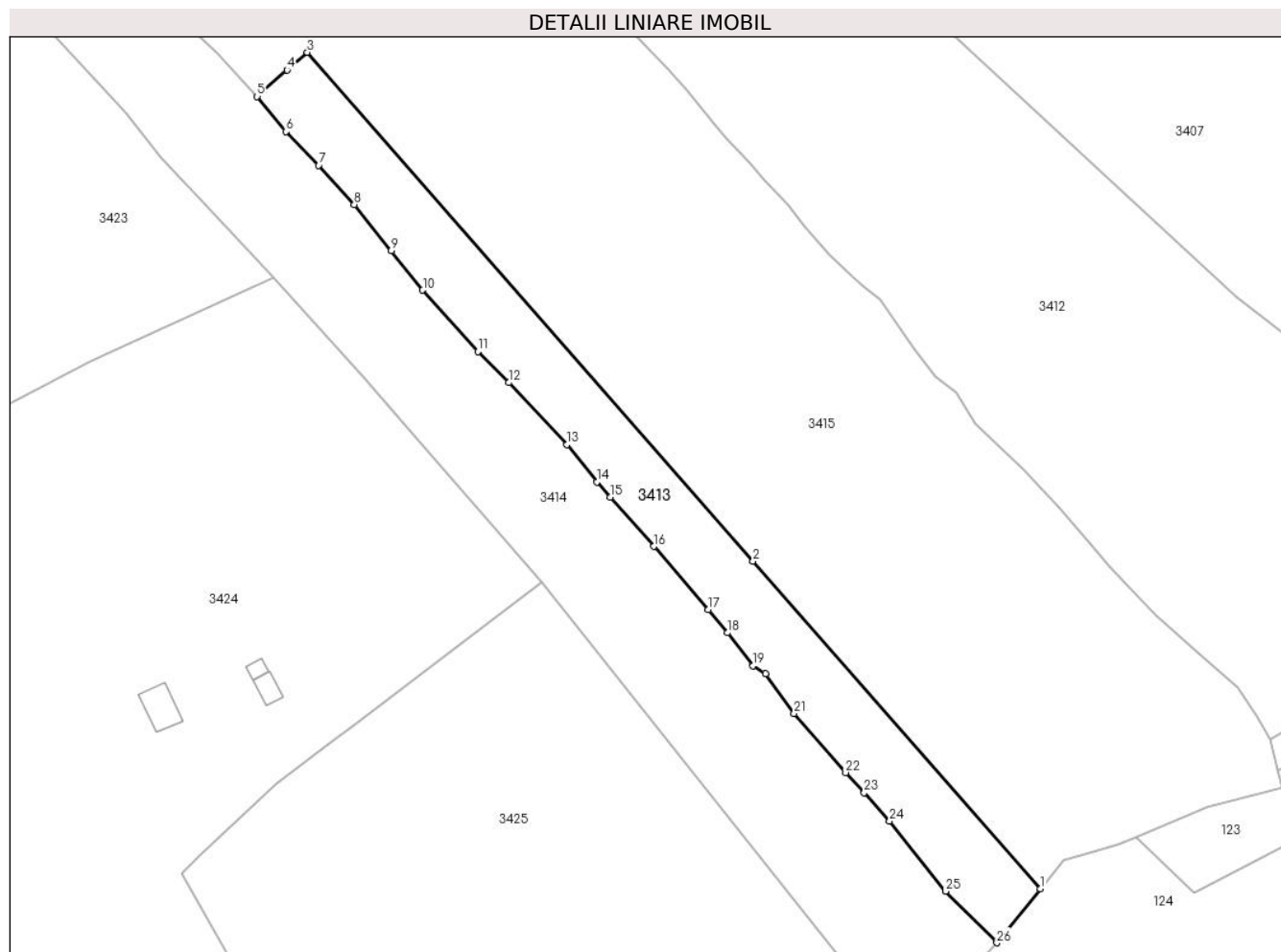
Inscrieri privind dezmembramintele dreptului de proprietate, drepturi reale de garanție și sarcini	Referințe
NU SUNT	

Anexa Nr. 1 La Partea I

Teren

Nr cadastral	Suprafața (mp)*	Observații / Referințe
33917	Din acte: 3.364 Masurata: 3.363	

* Suprafața este determinată în planul de proiecție Stereo 70.



Date referitoare la teren

Crt	Categorie folosință	Intravilan	Suprafața (mp)	Tarla	Parcelă	Nr. topo	Observații / Referințe
1	faneata	NU	2.013	-	-	-	
2	pasune	NU	1.350	-	-	-	

Lungime Segmente

1) Valorile lungimilor segmentelor sunt obținute din proiecție în plan.

Punct început	X / Y	Punct sfârșit	X / Y	Lungime segment (** (m)
1	513.547,489 646.674,382	2	513.486,827 646.743,591	92.031
3	513.392,734 646.850,976	4	513.388,459 646.847,234	5.681
5	513.382,119 646.841,662	6	513.388,247 646.834,258	9.611
7	513.395,11 646.827,132	8	513.402,658 646.818,835	11.217

Punct început	X / Y	Punct sfârșit	X / Y	Lungime segment (** (m)
2	513.486,827 646.743,591	3	513.392,734 646.850,976	142.776
4	513.388,459 646.847,234	5	513.382,119 646.841,662	8.441
6	513.388,247 646.834,258	7	513.395,11 646.827,132	9.893
8	513.402,658 646.818,835	9	513.410,428 646.809,08	12.471

Punct început	X / Y	Punct sfârșit	X / Y	Lungime segment (** (m)
9	513.410,428 646.809,08	10	513.417,08 646.800,761	10.652
11	513.428,722 646.787,79	12	513.435,264 646.781,25	9.25
13	513.447,546 646.768,176	14	513.453,849 646.760,275	10.107
15	513.456,65 646.757,093	16	513.465,879 646.746,695	13.903
17	513.477,404 646.733,359	18	513.481,429 646.728,421	6.371
19	513.486,862 646.721,517	20	513.489,533 646.719,81	3.17
21	513.495,518 646.711,437	22	513.506,418 646.698,928	16.592
23	513.510,292 646.694,652	24	513.515,659 646.688,727	7.994
25	513.527,475 646.673,864	26	513.538,313 646.663,0	15.346

Punct început	X / Y	Punct sfârșit	X / Y	Lungime segment (** (m)
10	513.417,08 646.800,761	11	513.428,722 646.787,79	17.429
12	513.435,264 646.781,25	13	513.447,546 646.768,176	17.938
14	513.453,849 646.760,275	15	513.456,65 646.757,093	4.239
16	513.465,879 646.746,695	17	513.477,404 646.733,359	17.626
18	513.481,429 646.728,421	19	513.486,862 646.721,517	8.785
20	513.489,533 646.719,81	21	513.495,518 646.711,437	10.292
22	513.506,418 646.698,928	23	513.510,292 646.694,652	5.77
24	513.515,659 646.688,727	25	513.527,475 646.673,864	18.988
26	513.538,313 646.663,0	1	513.547,489 646.674,382	14.62

** Lungimile segmentelor sunt determinate în planul de proiecție Stereo 70 și sunt rotunjite la 1 milimetru.

*** Distanța dintre puncte este formată din segmente cumulate ce sunt mai mici decât valoarea 1 milimetru.

**DATE DESPRE IMOBILUL NR. 3414**

Oficiul de Cadastru și Publicitate Imobiliară SUCEAVA
Biroul de Cadastru și Publicitate Imobiliară Vatra Dornei

A. Partea I. Descrierea imobilului

TEREN Necunoscut

Adresa: Loc. Pilugani, Str Andrieni, Jud. Suceava

Nr. Crt	Nr cadastral Nr. topografic	Suprafața* (mp)	Observații / Referințe
A1		10.408	Sector cadastral:15 Teren imprejmuit; Top.3298/115parte(CF1628 Dorna Candrenilor);Top.3298/116 parte(CF1628 Dorna Candrenilor- CFE 30079 Poiana Stampei)

B. Partea II. Proprietari și acte

Inscrieri privitoare la dreptul de proprietate și alte drepturi reale		Referințe
/		
Act Administrativ nr. 7, din 13/03/1996 emis de PARLAMENTUL ROMANIEI;		
B1	Intabulare, drept de PROPRIETATE, dobandit prin Lege, cota actuala 1/1, cota initiala 1/1 1) NEIDENTIFICAT NEIDENTIFICAT	A1
Act Administrativ nr. 7657, din 04/10/2022 emis de PRIMARIA COMUNEI POIANA STAMPEI;		
B2	SE NOTEAZA POSESIA FAPTICA IN FAVOAREA LUI 1) TARAN VASILE 2) TARAN SILVIA	A1

C. Partea III. SARCINI .

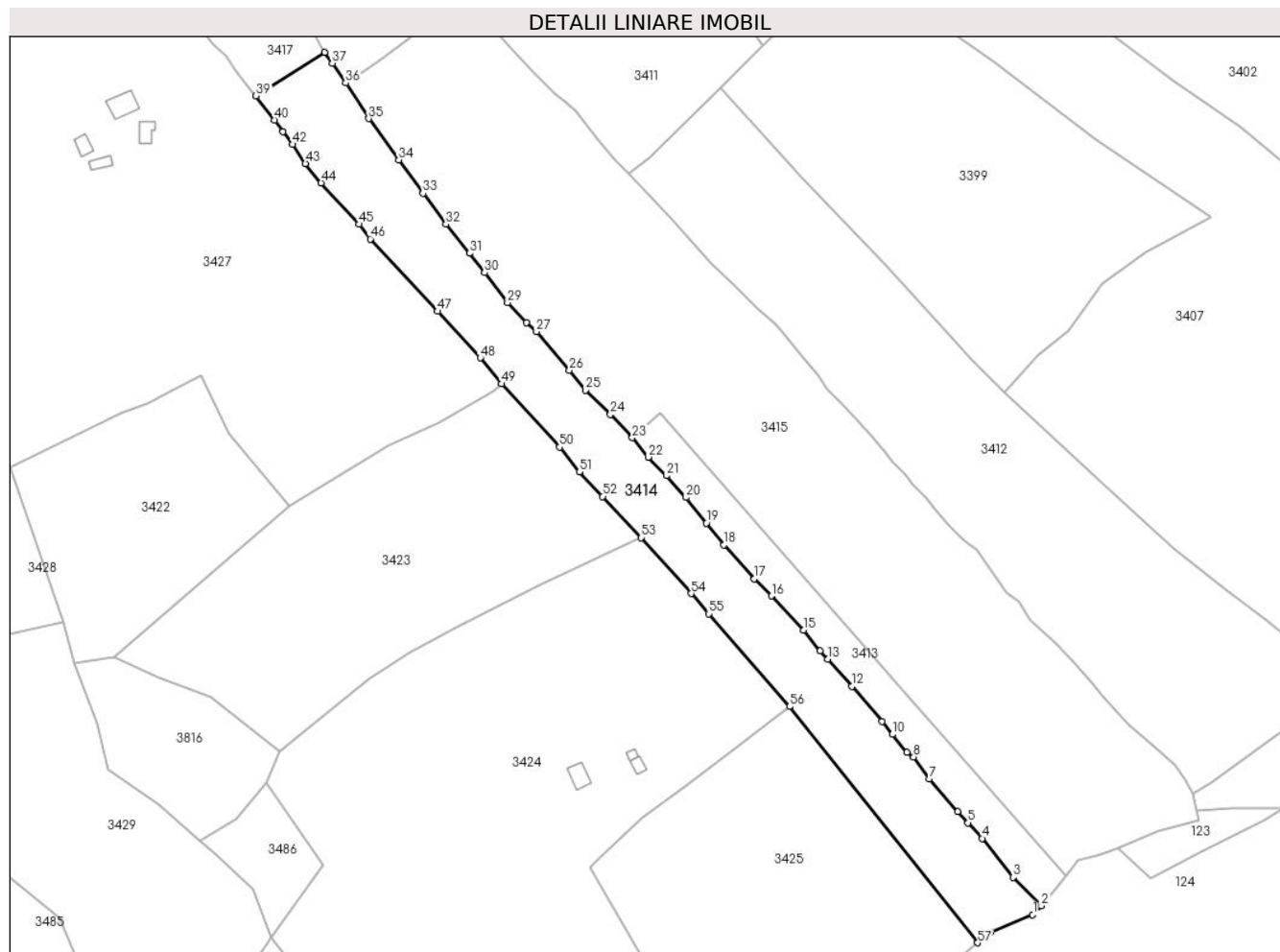
Inscrieri privind dezmembramintele dreptului de proprietate, drepturi reale de garanție și sarcini	Referințe
NU SUNT	

Anexa Nr. 1 La Partea I

Teren

Nr cadastral	Suprafața (mp)*	Observații / Referințe
	10.408	Top.3298/115parte(CF1628 Dorna Candrenilor);Top.3298/116 parte(CF1628 Dorna Candrenilor- CFE 30079 Poiana Stampei)

* Suprafața este determinată în planul de proiecție Stereo 70.



Date referitoare la teren

Crt	Categorie folosință	Intra vilan	Suprafața (mp)	Tarla	Parcelă	Nr. topo	Observații / Referințe
1	faneata	DA	478	-	-	-	
2	faneata	NU	9.930	-	-	-	

Lungime Segmente

1) Valorile lungimilor segmentelor sunt obținute din proiecție în plan.

Punct început	X / Y	Punct sfârșit	X / Y	Lungime segment	Punct început	X / Y	Punct sfârșit	X / Y	Lungime segment	Punct început	X / Y	Punct sfârșit	X / Y	Lungime segment
1	513.534,975 646.659,614	2	513.538,313 646.663,0	4.755	2	513.538,313 646.663,0	3	513.527,475 646.673,864	15.346	3	513.527,475 646.673,864	4	513.515,659 646.688,727	18.988
4	513.515,659 646.688,727	5	513.510,292 646.694,652	7.994	5	513.510,292 646.694,652	6	513.506,418 646.698,928	5.77	6	513.506,418 646.698,928	7	513.495,518 646.711,437	16.592
7	513.495,518 646.711,437	8	513.489,533 646.719,81	10.292	8	513.489,533 646.719,81	9	513.486,862 646.721,517	3.17	9	513.486,862 646.721,517	10	513.481,429 646.728,421	8.785
10	513.481,429 646.728,421	11	513.477,404 646.733,359	6.371	11	513.477,404 646.733,359	12	513.465,879 646.746,695	17.626	12	513.465,879 646.746,695	13	513.456,65 646.757,093	13.903
13	513.456,65 646.757,093	14	513.453,849 646.760,275	4.239	14	513.453,849 646.760,275	15	513.447,546 646.768,176	10.107	15	513.447,546 646.768,176	16	513.435,264 646.781,25	17.938

Punct început	X / Y	Punct sfârșit	X / Y	Lungime segment	Punct început	X / Y	Punct sfârșit	X / Y	Lungime segment	Punct început	X / Y	Punct sfârșit	X / Y	Lungime segment
16	513.435,264 646.781,25	17	513.428,722 646.787,79	9.25	17	513.428,722 646.787,79	18	513.417,08 646.800,761	17.429	18	513.417,08 646.800,761	19	513.410,428 646.809,08	10.652
19	513.410,428 646.809,08	20	513.402,658 646.818,835	12.471	20	513.402,658 646.818,835	21	513.395,11 646.827,132	11.217	21	513.395,11 646.827,132	22	513.388,247 646.834,258	9.893
22	513.388,247 646.834,258	23	513.382,119 646.841,662	9.611	23	513.382,119 646.841,662	24	513.373,785 646.850,621	12.236	24	513.373,785 646.850,621	25	513.364,262 646.859,836	13.252
25	513.364,262 646.859,836	26	513.358,138 646.867,339	9.685	26	513.358,138 646.867,339	27	513.345,543 646.882,096	19.401	27	513.345,543 646.882,096	28	513.341,663 646.885,506	5.166
28	513.341,663 646.885,506	29	513.334,514 646.893,191	10.496	29	513.334,514 646.893,191	30	513.325,773 646.904,614	14.384	30	513.325,773 646.904,614	31	513.319,936 646.912,054	9.456
31	513.319,936 646.912,054	32	513.310,993 646.923,151	14.252	32	513.310,993 646.923,151	33	513.302,251 646.934,91	14.653	33	513.302,251 646.934,91	34	513.292,972 646.947,727	15.823
34	513.292,972 646.947,727	35	513.281,5 646.963,435	19.451	35	513.281,5 646.963,435	36	513.272,786 646.977,05	16.165	36	513.272,786 646.977,05	37	513.267,621 646.984,545	9.102
37	513.267,621 646.984,545	38	513.264,722 646.988,727	5.089	38	513.264,722 646.988,727	39	513.238,453 646.972,113	31.082	39	513.238,453 646.972,113	40	513.245,582 646.962,924	11.63
40	513.245,582 646.962,924	41	513.248,861 646.958,547	5.469	41	513.248,861 646.958,547	42	513.252,553 646.953,616	6.16	42	513.252,553 646.953,616	43	513.257,385 646.946,329	8.743
43	513.257,385 646.946,329	44	513.263,366 646.938,882	9.551	44	513.263,366 646.938,882	45	513.277,942 646.923,119	21.469	45	513.277,942 646.923,119	46	513.282,1 646.917,494	6.995
46	513.282,1 646.917,494	47	513.307,806 646.889,927	37.693	47	513.307,806 646.889,927	48	513.324,124 646.872,144	24.135	48	513.324,124 646.872,144	49	513.332,283 646.862,202	12.861
49	513.332,283 646.862,202	50	513.354,412 646.838,077	32.737	50	513.354,412 646.838,077	51	513.361,989 646.828,654	12.091	51	513.361,989 646.828,654	52	513.370,837 646.819,267	12.9
52	513.370,837 646.819,267	53	513.385,584 646.803,474	21.608	53	513.385,584 646.803,474	54	513.404,624 646.782,188	28.559	54	513.404,624 646.782,188	55	513.411,328 646.774,477	10.218
55	513.411,328 646.774,477	56	513.442,133 646.739,036	46.958	56	513.442,133 646.739,036	57	513.513,995 646.648,897	115.279	57	513.513,995 646.648,897	58	513.518,846 646.652,838	6.25
58	513.518,846 646.652,838	1	513.534,975 646.659,614	17.495										

** Lungimile segmentelor sunt determinate în planul de proiecție Stereo 70 și sunt rotunjite la 1 milimetru.

*** Distanța dintre puncte este formată din segmente cumulate ce sunt mai mici decât valoarea 1 milimetru.

**DATE DESPRE IMOBILUL NR. 3415**

Oficiul de Cadastru și Publicitate Imobiliară SUCEAVA
Biroul de Cadastru și Publicitate Imobiliară Vatra Dornei

A. Partea I. Descrierea imobilului

TEREN Extravilan

Adresa: Jud. Suceava, zona Pilugani

Nr. Crt	Nr cadastral Nr. topografic	Suprafața* (mp)	Observații / Referințe
A1	34311	Din acte: 24.555 Masurata: 24.568	Sector cadastral:15 Teren imprejmuit;

B. Partea II. Proprietari și acte

Inscrieri privitoare la dreptul de proprietate și alte drepturi reale		Referințe
17385 / 22/10/2021		
Act Notarial nr. 1272, din 21/10/2021 emis de Paziuc Camelia;		
B1	Se infiinteaza cf. 34311 a imobilului cu nr. cad. 34311/Poiana Stampei ca urmare a alipirii urmatoarelor 5 imobile: ~- nr.cad.31700\cf.31700; ~- nr.cad.33918\cf.33918; ~- nr.cad.33919\cf.33919; ~- nr.cad.33920\cf.33920; ~- nr.cad.33921\cf.33921;	A1
3611 / 07/03/2022		
Act Notarial nr. 261, din 04/03/2022 emis de Paziuc Camelia;		
B7	Intabulare, drept de PROPRIETATE bun propriu, dobandit prin Conventie, cota actuala 1/1, cota initiala 1/1 1) CODREANU CONSTANTIN	A1
B8	se radiaza promisiunea inscrisa sub B6.	A1

C. Partea III. SARCINI

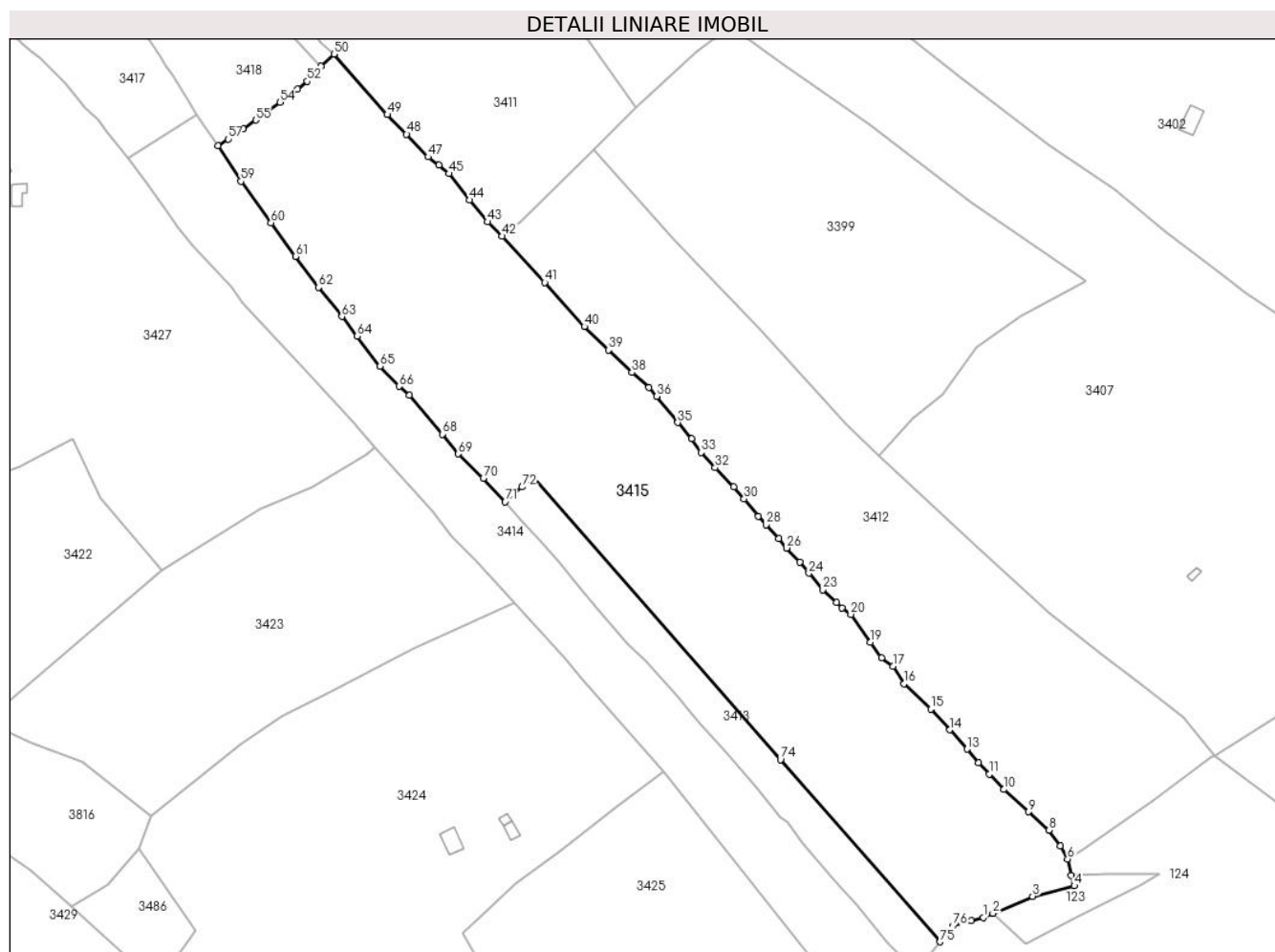
Inscrieri privind dezmembramintele dreptului de proprietate, drepturi reale de garanție și sarcini		Referințe
3611 / 07/03/2022		
Act Notarial nr. 261, din 04/03/2022 emis de Paziuc Camelia;		
C2	se radiaza ipoteca legala inscrisa sub C1.	A1

Anexa Nr. 1 La Partea I

Teren

Nr cadastral	Suprafața (mp)*	Observații / Referințe
34311	Din acte: 24.555 Masurata: 24.568	

* Suprafața este determinată în planul de proiecție Stereo 70.



Date referitoare la teren

Crt	Categorie folosință	Intravilan	Suprafața (mp)	Tarla	Parcelă	Nr. topo	Observații / Referințe
1	faneata	NU	18.314	-	-	-	
2	pasune	NU	6.254	-	-	-	

Lungime Segmente

1) Valorile lungimilor segmentelor sunt obținute din proiecție în plan.

Punct început	X / Y	Punct sfârșit	X / Y	Lungime segment
1	513.563,92 646.683,63	2	513.567,614 646.685,229	4.025
2	513.567,614 646.685,229	3	513.582,726 646.691,714	16.445
3	513.582,726 646.691,714	4	513.598,642 646.695,662	16.398
4	513.598,642 646.695,662	5	513.597,56 646.699,526	4.013
5	513.597,56 646.699,526	6	513.596,08 646.705,841	6.486
6	513.596,08 646.705,841	7	513.593,247 646.710,868	5.77
7	513.593,247 646.710,868	8	513.589,092 646.716,881	7.309
8	513.589,092 646.716,881	9	513.581,241 646.723,842	10.493
9	513.581,241 646.723,842	10	513.571,788 646.732,29	12.678
10	513.571,788 646.732,29	11	513.566,289 646.738,1	8.0
11	513.566,289 646.738,1	12	513.562,108 646.742,524	6.087
12	513.562,108 646.742,524	13	513.557,844 646.747,609	6.636

Punct început	X / Y	Punct sfârșit	X / Y	Lungime segment	Punct început	X / Y	Punct sfârșit	X / Y	Lungime segment	Punct început	X / Y	Punct sfârșit	X / Y	Lungime segment
13	513.557,844 646.747,609	14	513.551,317 646.754,947	9.821	14	513.551,317 646.754,947	15	513.544,013 646.762,827	10.744	15	513.544,013 646.762,827	16	513.533,737 646.772,439	14.071
16	513.533,737 646.772,439	17	513.529,629 646.779,127	7.849	17	513.529,629 646.779,127	18	513.525,304 646.782,387	5.416	18	513.525,304 646.782,387	19	513.521,021 646.788,21	7.229
19	513.521,021 646.788,21	20	513.513,589 646.798,861	12.988	20	513.513,589 646.798,861	21	513.510,285 646.801,26	4.083	21	513.510,285 646.801,26	22	513.508,086 646.803,339	3.026
22	513.508,086 646.803,339	23	513.503,014 646.808,2	7.025	23	513.503,014 646.808,2	24	513.497,612 646.814,503	8.301	24	513.497,612 646.814,503	25	513.494,142 646.818,629	5.391
25	513.494,142 646.818,629	26	513.489,228 646.824,079	7.338	26	513.489,228 646.824,079	27	513.486,16 646.827,62	4.685	27	513.486,16 646.827,62	28	513.481,299 646.832,878	7.161
28	513.481,299 646.832,878	29	513.478,509 646.836,205	4.342	29	513.478,509 646.836,205	30	513.472,979 646.842,749	8.568	30	513.472,979 646.842,749	31	513.469,018 646.847,255	5.999
31	513.469,018 646.847,255	32	513.461,938 646.854,594	10.197	32	513.461,938 646.854,594	33	513.456,628 646.860,41	7.875	33	513.456,628 646.860,41	34	513.452,976 646.865,552	6.307
34	513.452,976 646.865,552	35	513.447,738 646.871,741	8.108	35	513.447,738 646.871,741	36	513.439,809 646.881,745	12.765	36	513.439,809 646.881,745	37	513.436,779 646.885,154	4.561
37	513.436,779 646.885,154	38	513.430,304 646.890,775	8.574	38	513.430,304 646.890,775	39	513.421,391 646.899,353	12.37	39	513.421,391 646.899,353	40	513.412,207 646.908,23	12.773
40	513.412,207 646.908,23	41	513.397,175 646.924,961	22.492	41	513.397,175 646.924,961	42	513.380,975 646.942,585	23.938	42	513.380,975 646.942,585	43	513.375,351 646.948,019	7.82
43	513.375,351 646.948,019	44	513.368,503 646.956,358	10.79	44	513.368,503 646.956,358	45	513.360,659 646.966,377	12.724	45	513.360,659 646.966,377	46	513.356,777 646.969,532	5.002
46	513.356,777 646.969,532	47	513.352,759 646.972,729	5.135	47	513.352,759 646.972,729	48	513.344,547 646.981,358	11.912	48	513.344,547 646.981,358	49	513.337,21 646.988,794	10.446
49	513.337,21 646.988,794	50	513.316,917 647.011,814	30.688	50	513.316,917 647.011,814	51	513.312,077 647.007,095	6.76	51	513.312,077 647.007,095	52	513.306,817 647.001,494	7.684
52	513.306,817 647.001,494	53	513.303,055 646.998,582	4.757	53	513.303,055 646.998,582	54	513.296,349 646.993,559	8.379	54	513.296,349 646.993,559	55	513.287,167 646.986,693	11.465
55	513.287,167 646.986,693	56	513.282,407 646.983,367	5.807	56	513.282,407 646.983,367	57	513.276,659 646.979,521	6.916	57	513.276,659 646.979,521	58	513.272,786 646.977,05	4.594
58	513.272,786 646.977,05	59	513.281,5 646.963,435	16.165	59	513.281,5 646.963,435	60	513.292,972 646.947,727	19.451	60	513.292,972 646.947,727	61	513.302,251 646.934,91	15.823
61	513.302,251 646.934,91	62	513.310,993 646.923,151	14.653	62	513.310,993 646.923,151	63	513.319,936 646.912,054	14.252	63	513.319,936 646.912,054	64	513.325,773 646.904,614	9.456
64	513.325,773 646.904,614	65	513.334,514 646.893,191	14.384	65	513.334,514 646.893,191	66	513.341,663 646.885,506	10.496	66	513.341,663 646.885,506	67	513.345,543 646.882,096	5.166
67	513.345,543 646.882,096	68	513.358,138 646.867,339	19.401	68	513.358,138 646.867,339	69	513.364,262 646.859,836	9.685	69	513.364,262 646.859,836	70	513.373,785 646.850,621	13.252
70	513.373,785 646.850,621	71	513.382,119 646.841,662	12.236	71	513.382,119 646.841,662	72	513.388,459 646.847,234	8.441	72	513.388,459 646.847,234	73	513.392,734 646.850,976	5.681
73	513.392,734 646.850,976	74	513.486,827 646.743,591	142.776	74	513.486,827 646.743,591	75	513.547,489 646.674,382	92.031	75	513.547,489 646.674,382	76	513.552,323 646.680,377	7.701
76	513.552,323 646.680,377	77	513.559,525 646.682,397	7.48	77	513.559,525 646.682,397	1	513.563,92 646.683,63	4.565					

** Lungimile segmentelor sunt determinate în planul de proiecție Stereo 70 și sunt rotunjite la 1 milimetru.

*** Distanța dintre puncte este formată din segmente cumulate ce sunt mai mici decât valoarea 1 milimetru.

**DATE DESPRE IMOBILUL NR. 3416**

Oficiul de Cadastru și Publicitate Imobiliară SUCEAVA
Biroul de Cadastru și Publicitate Imobiliară Vatra Dornei

A. Partea I. Descrierea imobilului

TEREN Necunoscut

Nr. cadastral vechi:109

Adresa: Loc. Poiana Stampei, Jud. Suceava

Nr. Crt	Nr cadastral Nr. topografic	Suprafața* (mp)	Observații / Referințe
A1	30763	9.696	Sector cadastral:15 Teren imprejmuit;

Construcții

Crt	Nr cadastral Nr. topografic	Adresa	Observații / Referințe
A1.1	30763-C1	Loc. Poiana Stampei, Jud. Suceava	Nr. niveluri:1; S. construita la sol:53 mp; S. construita desfasurata:53 mp; garaj

B. Partea II. Proprietari și acte

Inscrieri privitoare la dreptul de proprietate și alte drepturi reale		Referințe
1393 / 18/12/2003		
Hotarare Judecatoreasca nr. 1491, din 18/12/2003 emis de Judecatoria V.Dornei (SENTINTA_CIVILA);		
B1	Intabulare, drept de PROPRIETATE, dobandit prin Hotarare Judecatoreasca, cota actuala 1/1, cota initiala 1/1 1) ȚIGANEA MARINELA <i>OBSERVATII: (provenita din conversia CF 1249)</i>	A1
3015 / 20/06/2007		
Act Administrativ nr. 2703, din 20/06/2007 emis de Primaria P.Stampei (CERTIFICAT_ATESTARE);		
B2	Intabulare, drept de PROPRIETATE, dobandit prin Construire, cota actuala 1/1, cota initiala 1/1 1) ȚIGANEA MARINELA	A1.1

C. Partea III. SARCINI

Inscrieri privind dezmembramintele dreptului de proprietate, drepturi reale de garanție și sarcini		Referințe
11340 / 31/07/2015		
Ordonanta nr. 487/P/2013, din 08/07/2015 emis de Parchetul de pe lângă Tribunalul Suceava (proces-verbal de aplicare a sechestrului asigurator emis în dosarul nr. 487/P/2013 la data de 22.07.2015);		
C1	Intabulare, drept de IPOTECA LEGALA, Valoare:99624 LEI conform art. 253 alin. 4 din Codul de procedură penală, dobandit prin Lege, cota actuala 1/1, cota initiala 1/1 1) PARCHETUL DE PE LÂNGĂ TRIBUNALUL SUCEAVA , CIF:999999999999	A1, A1.1
7282 / 16/05/2018		
Hotarare Judecatoreasca nr. 201, din 28/06/2017 emis de TRIBUNALUL SUCEAVA- SECTIA PENALA;		
C2	se notează menținerea sechestrului asigurator instituit prin Ordonanța nr.487/P/2013 din data de 08.07.2015 a Parchetului de pe lângă Tribunalul Suceava	A1, A1.1
8658 / 03/07/2020		
Hotarare Judecatoreasca nr. încheiere în dosar 292/334/2017, din 13/02/2017 emis de Judecătoria Vatra Dornei (act administrativ nr 160/M/2017 din 29.06.2020, emis de SCPEJ MOROSAN OANA GEORGETA SI TUGUI CLAUDIA);		
C3	se notează urmărirea imobilului la solicitarea creditorului KRUK S.A., pentru creanța în cuantum de 3.837,37 lei	A1, A1.1
3412 / 10/03/2023		
Act Administrativ nr. A_EIS 1550, din 28/02/2023 emis de ANAF EXECUTARI SILITE CAZURI SPECIALE;		
C4	Intabulare, drept de IPOTECA LEGALA, Valoare:346673 LEI, constituită conform codului de procedură fiscală 1) ANAF SERVICIUL EXECUTARI SILITE CAZURI SPECIALE REGIONAL IASI , CIF:999999999999	A1, A1.1
4802 / 06/04/2023		
Inscris Sub Semnatura Privata nr. CERERE DE REEXAMINARE, din 06/04/2023 emis de ȚIGANEA MARINELA;		
C5	se notează respingerea cererii de reexaminare formulată de petenta	A1, A1.1

Inscrieri privind dezmembramintele dreptului de proprietate, drepturi reale de garanție și sarcini	Referințe
C5 Țiganea Marinela împotriva încheierii nr. 3412/10.03.2023	

Anexa Nr. 1 La Partea I

Teren

Nr cadastral	Suprafața (mp)*	Observații / Referințe
30763	9.696	

* Suprafața este determinată în planul de proiecție Stereo 70.



Date referitoare la teren

Crt	Categorie folosință	Intravilan	Suprafața (mp)	Tarla	Parcelă	Nr. topo	Observații / Referințe
1	curți constructii	DA	61	-	-	-	
2	faneata	NU	275	-	-	-	
3	faneata	DA	9.360	-	-	-	

Date referitoare la construcții

Crt	Număr	Destinație construcție	Supraf. (mp)	Situație juridică	Observații / Referințe
A1.1	30763-C1	construcții anexa	53	Cu acte	Nr. niveluri:1; S. construita la sol:53 mp; S. construita desfasurata:53 mp; garaj

Lungime Segmente

1) Valorile lungimilor segmentelor sunt obținute din proiecție în plan.

Punct început	X / Y	Punct sfârșit	X / Y	Lungime segment	Punct început	X / Y	Punct sfârșit	X / Y	Lungime segment	Punct început	X / Y	Punct sfârșit	X / Y	Lungime segment
1	513.211,976 647.795,139	2	513.204,743 647.809,019	15.652	2	513.204,743 647.809,019	3	513.198,535 647.821,16	13.636	3	513.198,535 647.821,16	4	513.194,571 647.830,259	9.925
4	513.194,571 647.830,259	5	513.185,69 647.827,965	9.172	5	513.185,69 647.827,965	6	513.187,892 647.819,904	8.356	6	513.187,892 647.819,904	7	513.179,412 647.817,943	8.704
7	513.179,412 647.817,943	8	513.178,692 647.819,805	1.996	8	513.178,692 647.819,805	9	513.147,241 647.802,647	35.827	9	513.147,241 647.802,647	10	513.147,354 647.802,244	0.419

Punct început	X / Y	Punct sfârşit	X / Y	Lungime segment	Punct început	X / Y	Punct sfârşit	X / Y	Lungime segment	Punct început	X / Y	Punct sfârşit	X / Y	Lungime segment
10	513.147,354 647.802,244	11	513.146,387 647.800,664	1.852	11	513.146,387 647.800,664	12	513.144,419 647.799,712	2.186	12	513.144,419 647.799,712	13	513.142,068 647.800,186	2.398
13	513.142,068 647.800,186	14	513.137,197 647.808,359	9.514	14	513.137,197 647.808,359	15	513.132,553 647.817,36	10.128	15	513.132,553 647.817,36	16	513.139,832 647.821,713	8.481
16	513.139,832 647.821,713	17	513.141,908 647.818,417	3.895	17	513.141,908 647.818,417	18	513.170,201 647.834,042	32.321	18	513.170,201 647.834,042	19	513.166,224 647.842,209	9.084
19	513.166,224 647.842,209	20	513.169,46 647.843,785	3.599	20	513.169,46 647.843,785	21	513.173,371 647.835,793	8.898	21	513.173,371 647.835,793	22	513.178,382 647.838,56	5.724
22	513.178,382 647.838,56	23	513.177,438 647.841,832	3.405	23	513.177,438 647.841,832	24	513.175,557 647.841,127	2.009	24	513.175,557 647.841,127	25	513.174,023 647.845,114	4.272
25	513.174,023 647.845,114	26	513.178,914 647.847,207	5.32	26	513.178,914 647.847,207	27	513.179,627 647.845,323	2.014	27	513.179,627 647.845,323	28	513.183,409 647.846,574	3.984
28	513.183,409 647.846,574	29	513.184,957 647.841,471	5.333	29	513.184,957 647.841,471	30	513.192,92 647.843,199	8.148	30	513.192,92 647.843,199	31	513.193,133 647.843,245	0.218
31	513.193,133 647.843,245	32	513.195,631 647.843,501	2.511	32	513.195,631 647.843,501	33	513.200,119 647.844,21	4.544	33	513.200,119 647.844,21	34	513.201,469 647.845,613	1.947
34	513.201,469 647.845,613	35	513.203,371 647.845,928	1.928	35	513.203,371 647.845,928	36	513.209,017 647.845,508	5.662	36	513.209,017 647.845,508	37	513.207,696 647.857,04	11.607
37	513.207,696 647.857,04	38	513.207,293 647.866,064	9.033	38	513.207,293 647.866,064	39	513.202,317 647.866,102	4.976	39	513.202,317 647.866,102	40	513.196,625 647.864,681	5.867
40	513.196,625 647.864,681	41	513.196,467 647.864,927	0.292	41	513.196,467 647.864,927	42	513.194,824 647.867,466	3.024	42	513.194,824 647.867,466	43	513.191,497 647.871,936	5.572
43	513.191,497 647.871,936	44	513.187,232 647.877,774	7.23	44	513.187,232 647.877,774	45	513.183,808 647.882,462	5.805	45	513.183,808 647.882,462	46	513.182,714 647.882,887	1.174
46	513.182,714 647.882,887	47	513.171,06 647.887,412	12.502	47	513.171,06 647.887,412	48	513.170,936 647.887,563	0.195	48	513.170,936 647.887,563	49	513.163,479 647.896,69	11.786
49	513.163,479 647.896,69	50	513.163,349 647.896,581	0.17	50	513.163,349 647.896,581	51	513.139,452 647.876,683	31.097	51	513.139,452 647.876,683	52	513.125,153 647.866,109	17.784
52	513.125,153 647.866,109	53	513.106,17 647.852,335	23.454	53	513.106,17 647.852,335	54	513.098,434 647.847,396	9.178	54	513.098,434 647.847,396	55	513.087,719 647.842,396	11.824
55	513.087,719 647.842,396	56	513.091,131 647.837,916	5.631	56	513.091,131 647.837,916	57	513.099,089 647.825,811	14.487	57	513.099,089 647.825,811	58	513.120,117 647.800,683	32.766
58	513.120,117 647.800,683	59	513.127,464 647.791,136	12.047	59	513.127,464 647.791,136	60	513.131,58 647.785,788	6.749	60	513.131,58 647.785,788	61	513.133,785 647.782,923	3.615
61	513.133,785 647.782,923	62	513.147,892 647.767,529	20.88	62	513.147,892 647.767,529	63	513.150,628 647.770,373	3.946	63	513.150,628 647.770,373	64	513.162,498 647.758,953	16.472
64	513.162,498 647.758,953	65	513.164,054 647.757,286	2.28	65	513.164,054 647.757,286	66	513.185,114 647.770,154	24.68	66	513.185,114 647.770,154	67	513.213,043 647.740,464	40.762
67	513.213,043 647.740,464	68	513.225,529 647.748,8	15.013	68	513.225,529 647.748,8	69	513.225,62 647.748,861	0.11	69	513.225,62 647.748,861	1	513.211,976 647.795,139	48.247

** Lungimile segmentelor sunt determinate în planul de proiecție Stereo 70 și sunt rotunjite la 1 milimetru.

*** Distanța dintre puncte este formată din segmente cumulate ce sunt mai mici decât valoarea 1 milimetru.

**DATE DESPRE IMOBILUL NR. 3417**

Oficiul de Cadastru și Publicitate Imobiliară SUCEAVA
Biroul de Cadastru și Publicitate Imobiliară Vatra Dornei

A. Partea I. Descrierea imobilului

TEREN Necunoscut

Adresa: Loc. Pilugani, Jud. Suceava

Nr. Crt	Nr cadastral Nr. topografic	Suprafața* (mp)	Observații / Referințe
A1		7.768	Sector cadastral:15 Teren imprejmuit; DR PIETRUIT folosit ca si CALE ACCES pt imobilul 3421

B. Partea II. Proprietari și acte

Inscrieri privitoare la dreptul de proprietate și alte drepturi reale		Referințe
/		
Act Normativ nr. 7, din 13/03/1996 emis de PARLAMENTUL ROMANIEI;		
B1	Intabulare, drept de PROPRIETATE, dobandit prin Lege, cota actuala 1/1, cota initiala 1/1 1) NEIDENTIFICAT NEIDENTIFICAT	A1
Act Administrativ nr. 8662, din 04/11/2022 emis de PRIMARIA COMUNEI POIANA STAMPEI;		
B2	SE NOTEAZA POSESIA FAPTICA IN FAVOAREA LUI 1) LOSTUN IONEL	A1

C. Partea III. SARCINI .

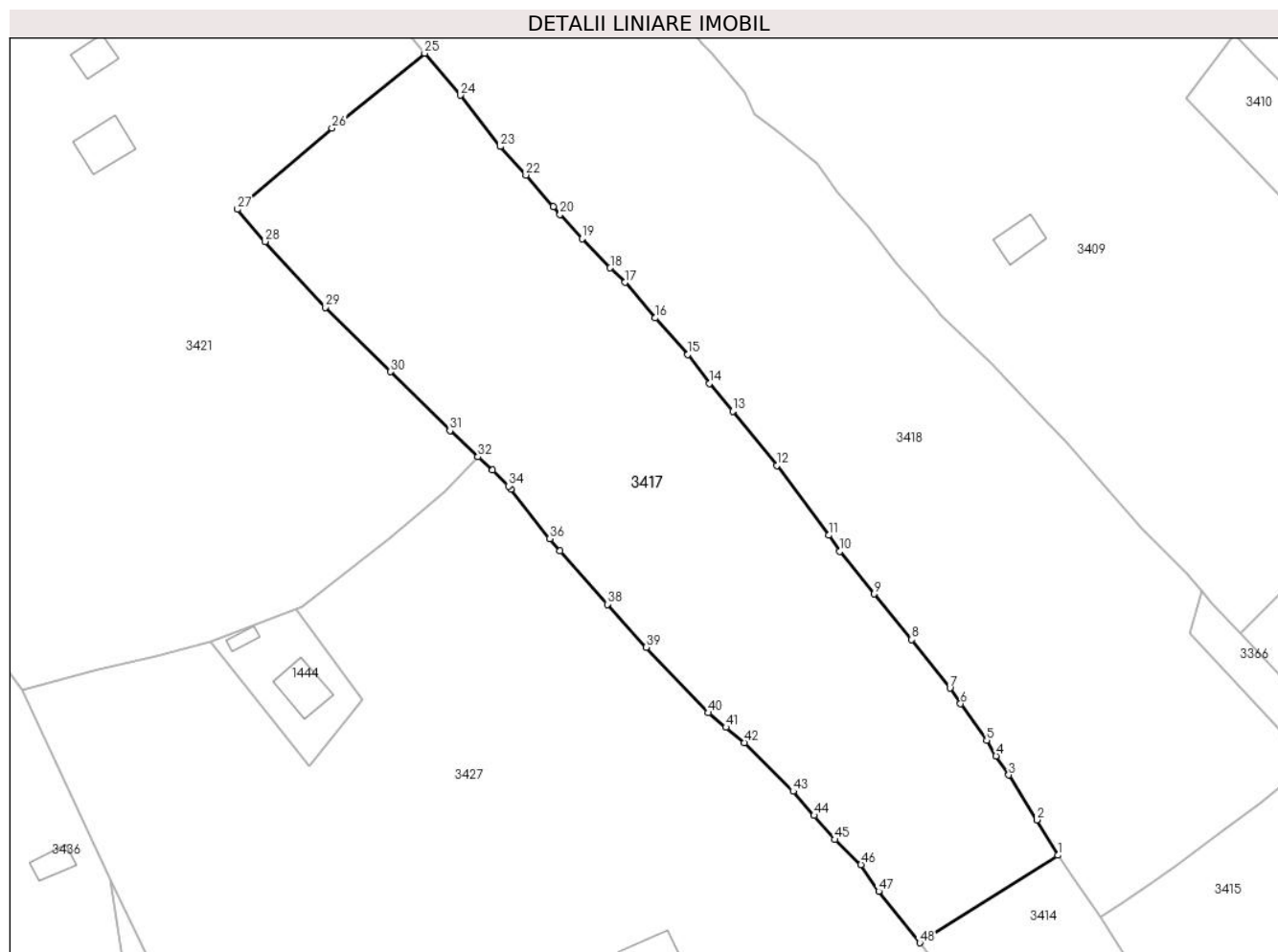
Inscrieri privind dezmembramintele dreptului de proprietate, drepturi reale de garanție și sarcini	Referințe
NU SUNT	

Anexa Nr. 1 La Partea I

Teren

Nr cadastral	Suprafața (mp)*	Observații / Referințe
	7.768	DR PIETRUIT folosit ca si CALE ACCES pt imobilul 3421

* Suprafața este determinată în planul de proiecție Stereo 70.



Date referitoare la teren

Crt	Categorie folosință	Intravilan	Suprafața (mp)	Tarla	Parcelă	Nr. topo	Observații / Referințe
1	faneata	DA	2.579	-	-	-	
2	faneata	DA	4.870	-	-	-	
3	drum	DA	219	-	-	-	
4	drum	DA	75	-	-	-	
5	faneata	NU	24	-	-	-	

Lungime Segmente

1) Valorile lungimilor segmentelor sunt obținute din proiecție în plan.

Punct început	X / Y	Punct sfârșit	X / Y	Lungime segment
1	513.264,722 646.988,727	2	513.260,76 646.995,477	7.827
2	513.260,76 646.995,477	3	513.255,408 647.004,01	10.073
3	513.255,408 647.004,01	4	513.252,975 647.007,617	4.351
4	513.252,975 647.007,617	5	513.251,182 647.010,59	3.472
5	513.251,182 647.010,59	6	513.246,209 647.017,552	8.556
6	513.246,209 647.017,552	7	513.244,206 647.020,509	3.572
7	513.244,206 647.020,509	8	513.236,952 647.029,748	11.746
8	513.236,952 647.029,748	9	513.229,805 647.038,413	11.232
9	513.229,805 647.038,413	10	513.223,255 647.046,486	10.396

Punct început	X / Y	Punct sfârșit	X / Y	Lungime segment	Punct început	X / Y	Punct sfârșit	X / Y	Lungime segment	Punct început	X / Y	Punct sfârșit	X / Y	Lungime segment
10	513.223,255 647.046,486	11	513.221,142 647.049,564	3.733	11	513.221,142 647.049,564	12	513.211,262 647.062,817	16.53	12	513.211,262 647.062,817	13	513.202,897 647.073,153	13.297
13	513.202,897 647.073,153	14	513.198,422 647.078,427	6.917	14	513.198,422 647.078,427	15	513.194,355 647.083,926	6.84	15	513.194,355 647.083,926	16	513.188,174 647.090,856	9.286
16	513.188,174 647.090,856	17	513.182,443 647.097,628	8.872	17	513.182,443 647.097,628	18	513.179,594 647.100,372	3.956	18	513.179,594 647.100,372	19	513.174,268 647.105,912	7.685
19	513.174,268 647.105,912	20	513.170,077 647.110,567	6.264	20	513.170,077 647.110,567	21	513.168,809 647.112,054	1.954	21	513.168,809 647.112,054	22	513.163,557 647.118,016	7.945
22	513.163,557 647.118,016	23	513.158,692 647.123,458	7.3	23	513.158,692 647.123,458	24	513.151,113 647.133,2	12.343	24	513.151,113 647.133,2	25	513.144,28 647.141,171	10.499
25	513.144,28 647.141,171	26	513.126,666 647.126,946	22.641	26	513.126,666 647.126,946	27	513.108,708 647.111,522	23.673	27	513.108,708 647.111,522	28	513.113,969 647.105,395	8.076
28	513.113,969 647.105,395	29	513.125,418 647.092,894	16.952	29	513.125,418 647.092,894	30	513.137,829 647.080,66	17.427	30	513.137,829 647.080,66	31	513.149,107 647.069,464	15.892
31	513.149,107 647.069,464	32	513.154,45 647.064,455	7.324	32	513.154,45 647.064,455	33	513.157,224 647.061,925	3.754	33	513.157,224 647.061,925	34	513.160,261 647.058,919	4.273
34	513.160,261 647.058,919	35	513.160,712 647.058,346	0.729	35	513.160,712 647.058,346	36	513.168,124 647.048,926	11.986	36	513.168,124 647.048,926	37	513.169,995 647.046,549	3.025
37	513.169,995 647.046,549	38	513.179,044 647.036,434	13.572	38	513.179,044 647.036,434	39	513.186,472 647.028,297	11.018	39	513.186,472 647.028,297	40	513.198,259 647.015,832	17.155
40	513.198,259 647.015,832	41	513.201,592 647.013,07	4.329	41	513.201,592 647.013,07	42	513.205,103 647.010,16	4.56	42	513.205,103 647.010,16	43	513.214,371 647.000,908	13.096
43	513.214,371 647.000,908	44	513.218,362 646.996,302	6.095	44	513.218,362 646.996,302	45	513.222,332 646.991,719	6.063	45	513.222,332 646.991,719	46	513.227,283 646.986,966	6.863
46	513.227,283 646.986,966	47	513.230,65 646.981,896	6.086	47	513.230,65 646.981,896	48	513.238,453 646.972,113	12.514	48	513.238,453 646.972,113	1	513.264,722 646.988,727	31.082

** Lungimile segmentelor sunt determinate în planul de proiecție Stereo 70 și sunt rotunjite la 1 milimetru.

*** Distanța dintre puncte este formată din segmente cumulate ce sunt mai mici decât valoarea 1 milimetru.



DATE DESPRE IMOBILUL NR. 3418

Oficiul de Cadastru și Publicitate Imobiliară SUCEAVA
Biroul de Cadastru și Publicitate Imobiliară Vatra Dornei

A. Partea I. Descrierea imobilului

TEREN Intravilan

Adresa: Loc. Pilugani, Str Andrieni, Nr. 42, Jud. Suceava

Nr. Crt	Nr cadastral Nr. topografic	Suprafața* (mp)	Observații / Referințe
A1	34310	Din acte: 38.465 Masurata: 38.467	Sector cadastral:15 Teren imprejmuit;

Construcții

Crt	Nr cadastral Nr. topografic	Adresa	Observații / Referințe
A1.1	34310-C1	Loc. Pilugani, Str Andrieni, Nr. 42, Jud. Suceava	Nr. niveluri:2; S. construita la sol:88 mp; S. construita desfasurata:176 mp; CLADIRE CASA P+1
A1.2	34310-C2	Loc. Pilugani, Str Andrieni, Nr. 42, Jud. Suceava	Nr. niveluri:1; S. construita la sol:18 mp; S. construita desfasurata:18 mp; BUCATARIE DE VARA
A1.3	34310-C3	Loc. Pilugani, Str Andrieni, Nr. 42, Jud. Suceava	Nr. niveluri:1; S. construita la sol:55 mp; S. construita desfasurata:55 mp; GRAJD
A1.4	34310-C4	Loc. Pilugani, Str Andrieni, Nr. 42, Jud. Suceava	Nr. niveluri:1; S. construita la sol:14 mp; S. construita desfasurata:14 mp; GRAJD
A1.5	34310-C5	Loc. Pilugani, Str Andrieni, Nr. 42, Jud. Suceava	Nr. niveluri:1; S. construita la sol:35 mp; S. construita desfasurata:35 mp; MAGAZIE

B. Partea II. Proprietari și acte

Inscrieri privitoare la dreptul de proprietate și alte drepturi reale	Referințe
2488 / 15/02/2024	
Act Notarial nr. 125, din 13/02/2024 emis de AGACHE DUMITRITA GABRIELA;	
B1	Se infiinteaza cartea funciara 34310 a imobilului cu numarul cadastral 34310 / UAT Poiana Stampei, rezultat din dezmembrarea imobilului cu numarul cadastral 30600 in scris in cartea funciara 30600;
	A1
Hotarare Judecatoreasca nr. 601, din 06/05/2011 emis de JUDECATORIA VATRA DORNEI;	
B2	Intabulare, drept de PROPRIETATE bun comun, dobandit prin Hotarare Judecatoreasca, cota actuala 1/2, cota initiala 1/1
	A1, A1.1, A1.2, A1.3, A1.4, A1.5
	1) PILUG SABIN OBSERVATII: pozitie transcrisa din CF 30600/Poiana Stampei, in scrisa prin incheierea nr. 7059 din 23/06/2011;
Act Administrativ nr. 16944, din 15/10/2021 emis de BCPI VATRA DORNEI;	
B3	se notează propunerea de dezmembrare a imobilului
	A1, A1.1, A1.2, A1.3, A1.4, A1.5
	OBSERVATII: pozitie transcrisa din CF 30600/Poiana Stampei, in scrisa prin incheierea nr. 17067 din 18/10/2021;
Act Notarial nr. Certificat mostenitor nr.9, din 31/01/2024 emis de AGACHE DUMITRITA GABRIELA;	
B4	Intabulare, drept de PROPRIETATE, dobandit prin Succesiune, cota actuala 4/32, cota initiala 4/32
	A1, A1.1, A1.2, A1.3, A1.4, A1.5
	1) PILUG SABIN OBSERVATII: pozitie transcrisa din CF 30600/Poiana Stampei, in scrisa prin incheierea nr. 1543 din 01/02/2024;
B5	Intabulare, drept de PROPRIETATE, dobandit prin Succesiune, cota actuala 3/32, cota initiala 3/32
	A1, A1.1, A1.2, A1.3, A1.4, A1.5
	1) GEORGESCU LĂCRĂMIOARA OBSERVATII: pozitie transcrisa din CF 30600/Poiana Stampei, in scrisa prin incheierea nr. 1543 din 01/02/2024;
B6	Intabulare, drept de PROPRIETATE, dobandit prin Succesiune, cota actuala 3/32, cota initiala 3/32
	A1, A1.1, A1.2, A1.3, A1.4, A1.5
	1) PILUG MARCEL OBSERVATII: pozitie transcrisa din CF 30600/Poiana Stampei, in scrisa prin incheierea nr. 1543 din 01/02/2024;
B7	Intabulare, drept de PROPRIETATE, dobandit prin Succesiune, cota actuala 3/32, cota initiala 3/32
	A1, A1.1, A1.2, A1.3, A1.4, A1.5
	1) PILUG SABIN OBSERVATII: pozitie transcrisa din CF 30600/Poiana Stampei, in scrisa prin incheierea nr. 1543 din 01/02/2024;
B8	Intabulare, drept de PROPRIETATE, dobandit prin Succesiune, cota actuala 3/32, cota initiala 3/32
	A1, A1.1, A1.2, A1.3, A1.4, A1.5
	1) PILUG MIHAI OBSERVATII: pozitie transcrisa din CF 30600/Poiana Stampei, in scrisa prin incheierea nr. 1543 din 01/02/2024;

C. Partea III. SARCINI .

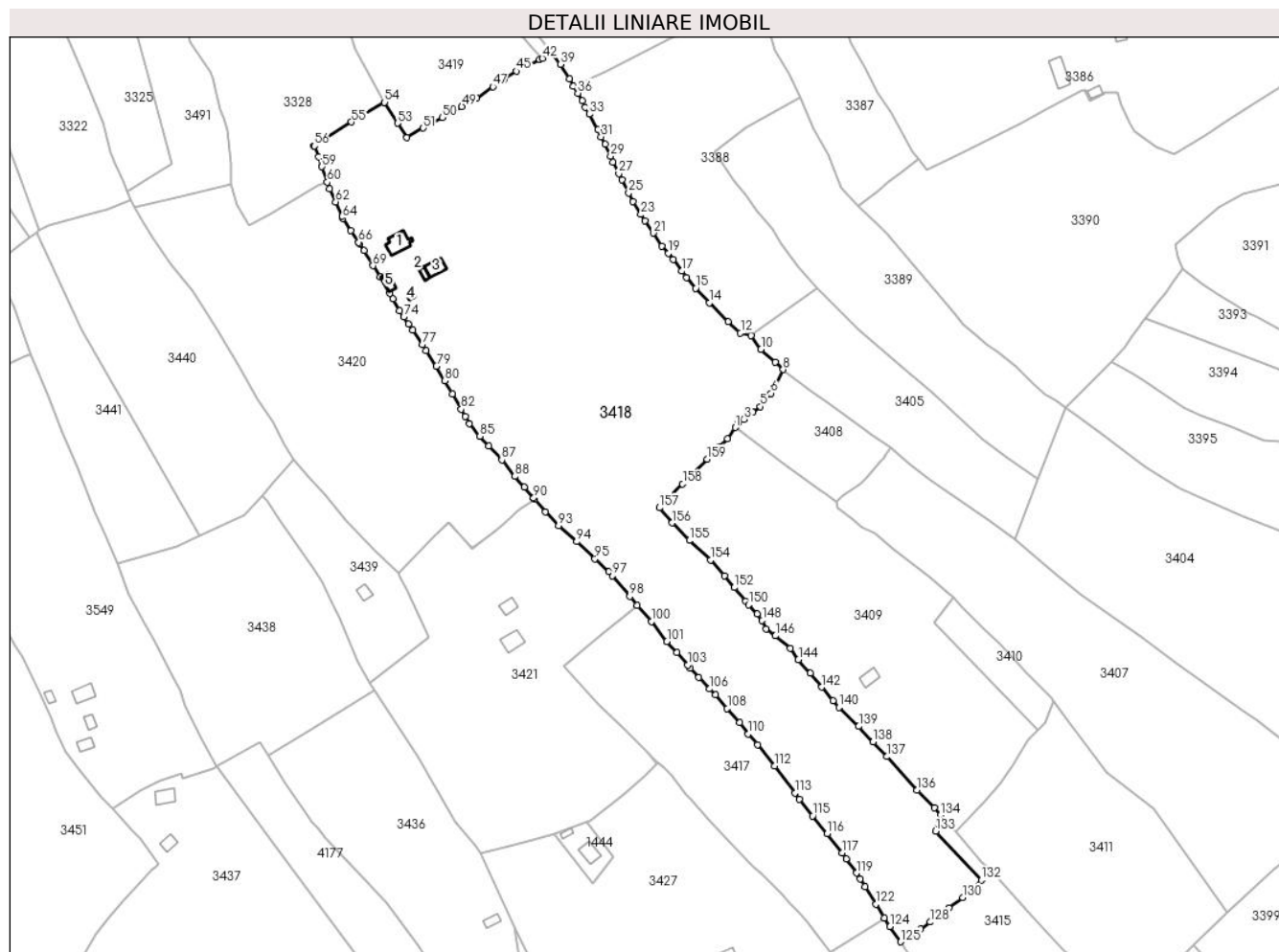
Inscrieri privind dezmembramintele dreptului de proprietate, drepturi reale de garanție și sarcini	Referințe
NU SUNT	

Anexa Nr. 1 La Partea I

Teren

Nr cadastral	Suprafața (mp)*	Observații / Referințe
34310	Din acte: 38.465 Masurata: 38.467	

* Suprafața este determinată în planul de proiecție Stereo 70.



Date referitoare la teren

Crt	Categorie folosință	Intravilan	Suprafața (mp)	Tarla	Parcelă	Nr. topo	Observații / Referințe
1	curți construcții	DA	1.244	-	-	-	
2	faneata	DA	28.475	-	-	-	
3	drum	DA	1.050	-	-	-	
4	faneata	DA	432	-	-	-	
5	drum	DA	160	-	-	-	
6	faneata	DA	7.106	-	-	-	

Date referitoare la construcții

Crt	Număr	Destinație construcție	Supraf. (mp)	Situație juridică	Observații / Referințe
A1.1	34310-C1	construcții de locuințe	88	Cu acte	Nr. niveluri:2; S. construita la sol:88 mp; S. construita desfasurata:176 mp; CLADIRE CASA P+1
A1.2	34310-C2	construcții anexa	18	Cu acte	Nr. niveluri:1; S. construita la sol:18 mp; S. construita desfasurata:18 mp; BUCATARIE DE VARA
A1.3	34310-C3	construcții anexa	55	Cu acte	Nr. niveluri:1; S. construita la sol:55 mp; S. construita desfasurata:55 mp; GRAJD
A1.4	34310-C4	construcții anexa	14	Cu acte	Nr. niveluri:1; S. construita la sol:14 mp; S. construita desfasurata:14 mp; GRAJD

Crt	Număr	Destinație construcție	Supraf. (mp)	Situație juridică	Observații / Referințe
A1.5	34310-C5	construcții anexa	35	Cu acte	Nr. niveluri:1; S. construita la sol:35 mp; S. construita desfasurata:35 mp; MAGAZIE

Lungime Segmente

1) Valorile lungimilor segmentelor sunt obținute din proiecție în plan.

Punct început	X / Y	Punct sfârșit	X / Y	Lungime segment	Punct început	X / Y	Punct sfârșit	X / Y	Lungime segment	Punct început	X / Y	Punct sfârșit	X / Y	Lungime segment
1	513.192,033 647.227,769	2	513.193,417 647.229,881	2.525	2	513.193,417 647.229,881	3	513.196,315 647.231,821	3.487	3	513.196,315 647.231,821	4	513.200,701 647.235,131	5.495
4	513.200,701 647.235,131	5	513.204,251 647.238,051	4.597	5	513.204,251 647.238,051	6	513.209,598 647.244,466	8.351	6	513.209,598 647.244,466	7	513.211,226 647.247,476	3.422
7	513.211,226 647.247,476	8	513.215,453 647.256,111	9.614	8	513.215,453 647.256,111	9	513.211,575 647.259,558	5.189	9	513.211,575 647.259,558	10	513.204,616 647.265,876	9.399
10	513.204,616 647.265,876	11	513.199,704 647.272,689	8.399	11	513.199,704 647.272,689	12	513.194,597 647.273,9	5.249	12	513.194,597 647.273,9	13	513.188,56 647.279,32	8.113
13	513.188,56 647.279,32	14	513.179,439 647.288,611	13.02	14	513.179,439 647.288,611	15	513.172,726 647.295,63	9.712	15	513.172,726 647.295,63	16	513.168,413 647.300,945	6.845
16	513.168,413 647.300,945	17	513.165,983 647.304,057	3.948	17	513.165,983 647.304,057	18	513.161,859 647.309,655	6.953	18	513.161,859 647.309,655	19	513.159,414 647.312,782	3.969
19	513.159,414 647.312,782	20	513.156,357 647.316,16	4.556	20	513.156,357 647.316,16	21	513.151,994 647.322,63	7.804	21	513.151,994 647.322,63	22	513.147,966 647.328,681	7.269
22	513.147,966 647.328,681	23	513.146,021 647.331,674	3.569	23	513.146,021 647.331,674	24	513.142,172 647.337,94	7.354	24	513.142,172 647.337,94	25	513.140,041 647.342,155	4.723
25	513.140,041 647.342,155	26	513.136,746 647.348,489	7.14	26	513.136,746 647.348,489	27	513.135,222 647.351,652	3.511	27	513.135,222 647.351,652	28	513.132,335 647.357,24	6.29
28	513.132,335 647.357,24	29	513.131,205 647.360,074	3.051	29	513.131,205 647.360,074	30	513.128,511 647.365,84	6.364	30	513.128,511 647.365,84	31	513.126,58 647.369,564	4.195
31	513.126,58 647.369,564	32	513.124,964 647.372,968	3.768	32	513.124,964 647.372,968	33	513.120,955 647.380,573	8.597	33	513.120,955 647.380,573	34	513.118,937 647.383,979	3.959
34	513.118,937 647.383,979	35	513.117,477 647.387,148	3.489	35	513.117,477 647.387,148	36	513.115,241 647.390,834	4.311	36	513.115,241 647.390,834	37	513.113,108 647.394,241	4.02
37	513.113,108 647.394,241	38	513.111,09 647.397,737	4.037	38	513.111,09 647.397,737	39	513.106,916 647.404,956	8.339	39	513.106,916 647.404,956	40	513.102,427 647.410,762	7.339
40	513.102,427 647.410,762	41	513.100,827 647.409,566	1.998	41	513.100,827 647.409,566	42	513.097,959 647.407,894	3.32	42	513.097,959 647.407,894	43	513.096,629 647.407,095	1.552
43	513.096,629 647.407,095	44	513.090,221 647.403,858	7.179	44	513.090,221 647.403,858	45	513.085,268 647.401,585	5.45	45	513.085,268 647.401,585	46	513.079,008 647.397,319	7.575
46	513.079,008 647.397,319	47	513.073,756 647.394,019	6.203	47	513.073,756 647.394,019	48	513.065,931 647.388,258	9.717	48	513.065,931 647.388,258	49	513.058,685 647.384,24	8.285
49	513.058,685 647.384,24	50	513.049,099 647.378,964	10.94 2	50	513.049,099 647.378,964	51	513.039,855 647.373,809	10.58 4	51	513.039,855 647.373,809	52	513.031,9 647.369,276	9.156
52	513.031,9 647.369,276	53	513.027,284 647.376,205	8.326	53	513.027,284 647.376,205	54	513.020,952 647.386,372	11.97 8	54	513.020,952 647.386,372	55	513.004,85 647.376,726	18.77
55	513.004,85 647.376,726	56	512.986,761 647.365,072	21.51 8	56	512.986,761 647.365,072	57	512.986,594 647.364,965	0.198	57	512.986,594 647.364,965	58	512.988,697 647.359,701	5.669
58	512.988,697 647.359,701	59	512.990,386 647.354,958	5.035	59	512.990,386 647.354,958	60	512.993,032 647.347,448	7.963	60	512.993,032 647.347,448	61	512.994,135 647.344,206	3.424
61	512.994,135 647.344,206	62	512.997,128 647.337,847	7.028	62	512.997,128 647.337,847	63	513.000,152 647.330,9	7.577	63	513.000,152 647.330,9	64	513.000,732 647.329,719	1.316
64	513.000,732 647.329,719	65	513.004,534 647.323,747	7.08	65	513.004,534 647.323,747	66	513.008,364 647.318,051	6.864	66	513.008,364 647.318,051	67	513.008,775 647.317,44	0.736
67	513.008,775 647.317,44	68	513.010,936 647.314,012	4.052	68	513.010,936 647.314,012	69	513.015,304 647.306,696	8.521	69	513.015,304 647.306,696	70	513.018,723 647.301,251	6.429
70	513.018,723 647.301,251	71	513.023,455 647.293,108	9.418	71	513.023,455 647.293,108	72	513.025,124 647.290,592	3.019	72	513.025,124 647.290,592	73	513.028,237 647.284,771	6.601
73	513.028,237 647.284,771	74	513.030,316 647.281,708	3.702	74	513.030,316 647.281,708	75	513.032,538 647.278,132	4.21	75	513.032,538 647.278,132	76	513.034,686 647.275,223	3.616
76	513.034,686 647.275,223	77	513.039,319 647.268,188	8.424	77	513.039,319 647.268,188	78	513.041,337 647.265,21	3.597	78	513.041,337 647.265,21	79	513.046,207 647.257,73	8.926
79	513.046,207 647.257,73	80	513.050,248 647.250,548	8.241	80	513.050,248 647.250,548	81	513.053,998 647.244,213	7.362	81	513.053,998 647.244,213	82	513.058,362 647.236,769	8.629
82	513.058,362 647.236,769	83	513.060,362 647.233,288	4.015	83	513.060,362 647.233,288	84	513.062,435 647.229,807	4.052	84	513.062,435 647.229,807	85	513.067,495 647.223,576	8.027
85	513.067,495 647.223,576	86	513.071,771 647.218,746	6.451	86	513.071,771 647.218,746	87	513.078,153 647.211,969	9.309	87	513.078,153 647.211,969	88	513.084,549 647.203,952	10.25 6

Punct început	X / Y	Punct sfârșit	X / Y	Lungime segment	Punct început	X / Y	Punct sfârșit	X / Y	Lungime segment	Punct început	X / Y	Punct sfârșit	X / Y	Lungime segment
88	513.084,549 647.203,952	89	513.089,286 647.198,817	6.986	89	513.089,286 647.198,817	90	513.093,716 647.193,364	7.026	90	513.093,716 647.193,364	91	513.094,144 647.192,837	0.679
91	513.094,144 647.192,837	92	513.099,41 647.186,719	8.072	92	513.099,41 647.186,719	93	513.105,875 647.179,974	9.343	93	513.105,875 647.179,974	94	513.114,696 647.172,202	11.756
94	513.114,696 647.172,202	95	513.123,597 647.163,796	12.243	95	513.123,597 647.163,796	96	513.130,241 647.157,412	9.214	96	513.130,241 647.157,412	97	513.132,175 647.155,502	2.718
97	513.132,175 647.155,502	98	513.140,638 647.145,493	13.107	98	513.140,638 647.145,493	99	513.144,28 647.141,171	5.652	99	513.144,28 647.141,171	100	513.151,113 647.133,2	10.499
100	513.151,113 647.133,2	101	513.158,692 647.123,458	12.343	101	513.158,692 647.123,458	102	513.163,557 647.118,016	7.3	102	513.163,557 647.118,016	103	513.168,809 647.112,054	7.945
103	513.168,809 647.112,054	104	513.170,077 647.110,567	1.954	104	513.170,077 647.110,567	105	513.174,268 647.105,912	6.264	105	513.174,268 647.105,912	106	513.179,594 647.100,372	7.685
106	513.179,594 647.100,372	107	513.182,443 647.097,628	3.956	107	513.182,443 647.097,628	108	513.188,174 647.090,856	8.872	108	513.188,174 647.090,856	109	513.194,355 647.083,926	9.286
109	513.194,355 647.083,926	110	513.198,422 647.078,427	6.84	110	513.198,422 647.078,427	111	513.202,897 647.073,153	6.917	111	513.202,897 647.073,153	112	513.211,262 647.062,817	13.297
112	513.211,262 647.062,817	113	513.221,142 647.049,564	16.53	113	513.221,142 647.049,564	114	513.223,255 647.046,486	3.733	114	513.223,255 647.046,486	115	513.229,805 647.038,413	10.396
115	513.229,805 647.038,413	116	513.236,952 647.029,748	11.232	116	513.236,952 647.029,748	117	513.244,206 647.020,509	11.746	117	513.244,206 647.020,509	118	513.246,209 647.017,552	3.572
118	513.246,209 647.017,552	119	513.251,182 647.010,59	8.556	119	513.251,182 647.010,59	120	513.252,975 647.007,617	3.472	120	513.252,975 647.007,617	121	513.255,408 647.004,01	4.351
121	513.255,408 647.004,01	122	513.260,76 646.995,477	10.073	122	513.260,76 646.995,477	123	513.264,722 646.988,727	7.827	123	513.264,722 646.988,727	124	513.267,621 646.984,545	5.089
124	513.267,621 646.984,545	125	513.272,786 646.977,05	9.102	125	513.272,786 646.977,05	126	513.276,659 646.979,521	4.594	126	513.276,659 646.979,521	127	513.282,407 646.983,367	6.916
127	513.282,407 646.983,367	128	513.287,167 646.986,693	5.807	128	513.287,167 646.986,693	129	513.296,349 646.993,559	11.465	129	513.296,349 646.993,559	130	513.303,055 646.998,582	8.379
130	513.303,055 646.998,582	131	513.306,817 647.001,494	4.757	131	513.306,817 647.001,494	132	513.312,077 647.007,095	7.684	132	513.312,077 647.007,095	133	513.289,878 647.031,0	32.623
133	513.289,878 647.031,0	134	513.292,129 647.038,866	8.182	134	513.292,129 647.038,866	135	513.289,149 647.042,437	4.651	135	513.289,149 647.042,437	136	513.280,755 647.051,005	11.995
136	513.280,755 647.051,005	137	513.266,11 647.067,334	21.934	137	513.266,11 647.067,334	138	513.259,316 647.074,489	9.867	138	513.259,316 647.074,489	139	513.252,276 647.082,074	10.349
139	513.252,276 647.082,074	140	513.242,678 647.091,377	13.367	140	513.242,678 647.091,377	141	513.239,729 647.094,672	4.422	141	513.239,729 647.094,672	142	513.234,139 647.101,234	8.62
142	513.234,139 647.101,234	143	513.228,77 647.108,012	8.647	143	513.228,77 647.108,012	144	513.222,886 647.114,701	8.909	144	513.222,886 647.114,701	145	513.218,999 647.120,175	6.714
145	513.218,999 647.120,175	146	513.211,713 647.126,272	9.5	146	513.211,713 647.126,272	147	513.207,06 647.129,595	5.718	147	513.207,06 647.129,595	148	513.205,206 647.133,661	4.469
148	513.205,206 647.133,661	149	513.202,699 647.136,801	4.018	149	513.202,699 647.136,801	150	513.198,68 647.141,339	6.062	150	513.198,68 647.141,339	151	513.197,121 647.143,009	2.285
151	513.197,121 647.143,009	152	513.191,633 647.149,784	8.719	152	513.191,633 647.149,784	153	513.186,746 647.155,583	7.584	153	513.186,746 647.155,583	154	513.179,981 647.163,183	10.175
154	513.179,981 647.163,183	155	513.169,678 647.172,735	14.05	155	513.169,678 647.172,735	156	513.161,268 647.181,3	12.004	156	513.161,268 647.181,3	157	513.155,076 647.188,681	9.634
157	513.155,076 647.188,681	158	513.166,373 647.200,288	16.197	158	513.166,373 647.200,288	159	513.178,357 647.212,405	17.042	159	513.178,357 647.212,405	160	513.184,26 647.218,471	8.464
160	513.184,26 647.218,471	161	513.188,413 647.222,268	5.627	161	513.188,413 647.222,268	1	513.192,033 647.227,769	6.585					

** Lungimile segmentelor sunt determinate în planul de proiecție Stereo 70 și sunt rotunjite la 1 milimetru.

*** Distanța dintre puncte este formată din segmente cumulate ce sunt mai mici decât valoarea 1 milimetru.

**DATE DESPRE IMOBILUL NR. 3419**

Oficiul de Cadastru și Publicitate Imobiliară SUCEAVA
Biroul de Cadastru și Publicitate Imobiliară Vatra Dornei

A. Partea I. Descrierea imobilului

TEREN Intravilan

Adresa: Loc. Pilugani, Jud. Suceava

Nr. Crt	Nr cadastral Nr. topografic	Suprafața* (mp)	Observații / Referințe
A1		5.920	Sector cadastral:15 Teren imprejmuit; Top.3108parte,3107/10parte(CF 1476 Dorna Candrenilor- CFE 31011 Poiana Stampei)

B. Partea II. Proprietari și acte

Inscrieri privitoare la dreptul de proprietate și alte drepturi reale	Referințe
/	
Act Normativ nr. 7, din 13/03/1996 emis de PARLAMENTUL ROMANIEI;	
B1	A1
Intabulare, drept de PROPRIETATE, dobândit prin Lege, cota actuala 1/1, cota initiala 1/1 1) NEIDENTIFICAT NEIDENTIFICAT	
Act Administrativ nr. 6328, din 23/08/2022 emis de PRIMARIA COMUNEI POIANA STAMPEI;	
B2	A1
SE NOTEAZA POSESIA FAPTICA IN FAVOAREA LUI 1) CHIFORESCU GRIGORE 2) CHIFORESCU ALEXANDRA	

C. Partea III. SARCINI .

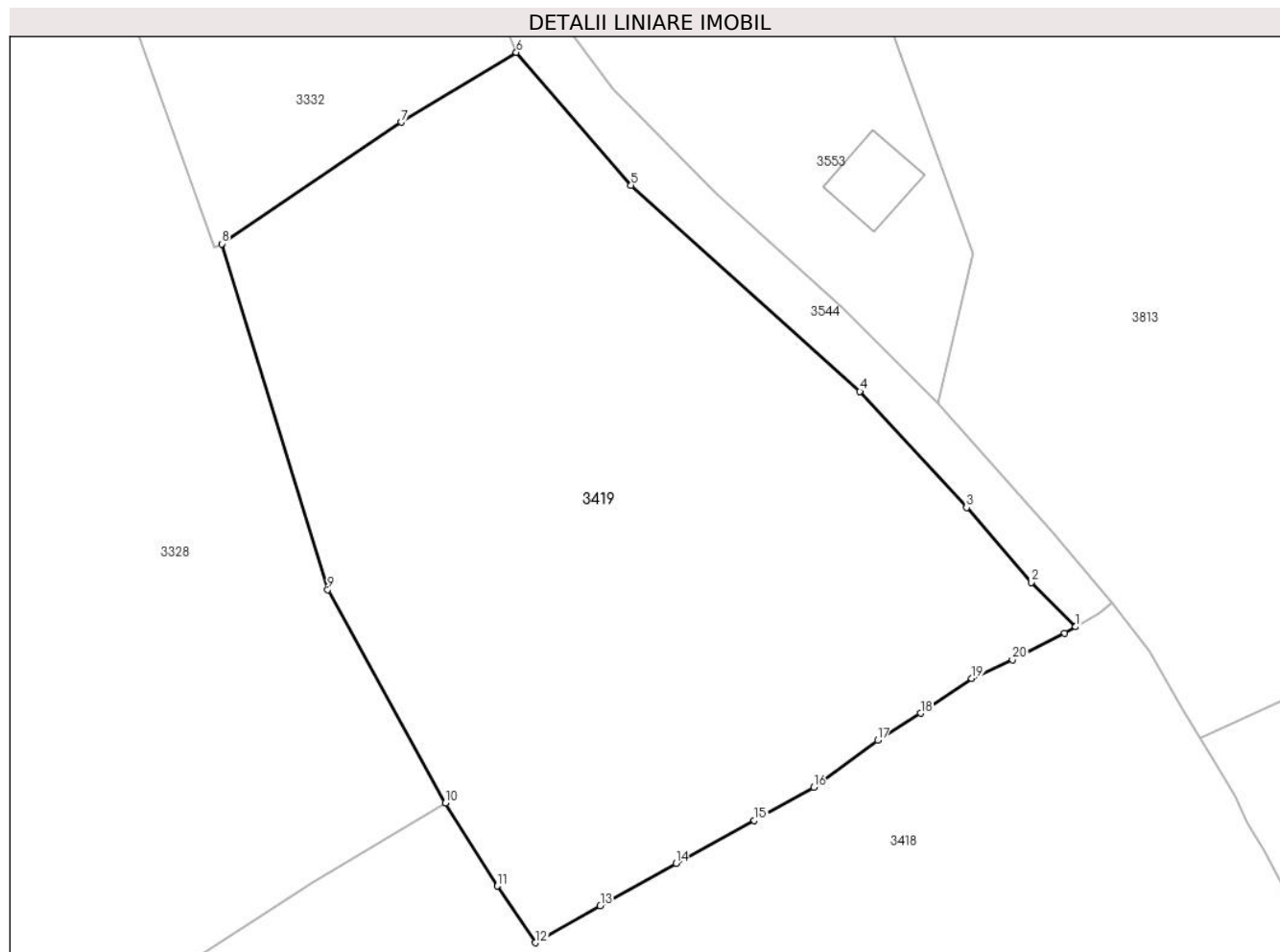
Inscrieri privind dezmembramintele dreptului de proprietate, drepturi reale de garanție și sarcini	Referințe
NU SUNT	

Anexa Nr. 1 La Partea I

Teren

Nr cadastral	Suprafața (mp)*	Observații / Referințe
	5.920	Top.3108parte,3107/10parte(CF 1476 Dorna Candrenilor- CFE 31011 Poiana Stampei)

* Suprafața este determinată în planul de proiecție Stereo 70.



Date referitoare la teren

Crt	Categorie folosință	Intra vilan	Suprafața (mp)	Tarla	Parcelă	Nr. topo	Observații / Referințe
1	faneata	DA	5.920	-	-	-	

Lungime Segmente

1) Valorile lungimilor segmentelor sunt obținute din proiecție în plan.

Punct început	X / Y	Punct sfârșit	X / Y	Lungime segment (** (m)
1	513.097,959 647.407,894	2	513.092,569 647.413,323	7.65
3	513.084,628 647.422,45	4	513.071,593 647.436,645	19.272
5	513.043,632 647.461,839	6	513.029,597 647.478,078	21.464
7	513.015,524 647.469,548	8	512.993,593 647.454,682	26.495
9	513.006,545 647.412,44	10	513.020,952 647.386,372	29.784

Punct început	X / Y	Punct sfârșit	X / Y	Lungime segment (** (m)
2	513.092,569 647.413,323	3	513.084,628 647.422,45	12.098
4	513.071,593 647.436,645	5	513.043,632 647.461,839	37.637
6	513.029,597 647.478,078	7	513.015,524 647.469,548	16.456
8	512.993,593 647.454,682	9	513.006,545 647.412,44	44.183
10	513.020,952 647.386,372	11	513.027,284 647.376,205	11.978

Punct început	X / Y	Punct sfârșit	X / Y	Lungime segment (** (m)
11	513.027,284 647.376,205	12	513.031,9 647.369,276	8.326
13	513.039,855 647.373,809	14	513.049,099 647.378,964	10.584
15	513.058,685 647.384,24	16	513.065,931 647.388,258	8.285
17	513.073,756 647.394,019	18	513.079,008 647.397,319	6.203
19	513.085,268 647.401,585	20	513.090,221 647.403,858	5.45
21	513.096,629 647.407,095	1	513.097,959 647.407,894	1.552

Punct început	X / Y	Punct sfârșit	X / Y	Lungime segment (** (m)
12	513.031,9 647.369,276	13	513.039,855 647.373,809	9.156
14	513.049,099 647.378,964	15	513.058,685 647.384,24	10.942
16	513.065,931 647.388,258	17	513.073,756 647.394,019	9.717
18	513.079,008 647.397,319	19	513.085,268 647.401,585	7.575
20	513.090,221 647.403,858	21	513.096,629 647.407,095	7.179

** Lungimile segmentelor sunt determinate în planul de proiecție Stereo 70 și sunt rotunjite la 1 milimetru.

*** Distanța dintre puncte este formată din segmente cumulate ce sunt mai mici decât valoarea 1 milimetru.

**DATE DESPRE IMOBILUL NR. 3420**

Oficiul de Cadastru și Publicitate Imobiliară SUCEAVA
Biroul de Cadastru și Publicitate Imobiliară Vatra Dornei

A. Partea I. Descrierea imobilului

TEREN Necunoscut

Adresa: Loc. Pilugani, Str Andrieni, Jud. Suceava

Nr. Crt	Nr cadastral Nr. topografic	Suprafața* (mp)	Observații / Referințe
A1		16.009	Sector cadastral:15 Teren imprejmuit; Top.3112/2parte(CF1628 Dorna Candrenilor);Top.3113parte(CF 1628 Dorna Candrenilor- CFE 30079 Poiana Stampei)

B. Partea II. Proprietari și acte

Inscrieri privitoare la dreptul de proprietate și alte drepturi reale		Referințe
/		
Act Normativ nr. 7, din 13/03/1996 emis de PARLAMENTUL ROMANIEI;		
B1	Intabulare, drept de PROPRIETATE, dobândit prin Lege, cota actuala 1/1, cota initiala 1/1 1) NEIDENTIFICAT NEIDENTIFICAT	A1
Act Administrativ nr. 5931, din 07/07/2023 emis de PRIMARIA COMUNEI POIANA STAMPEI;		
B2	SE NOTEAZA POSESIA FAPTICA IN FAVOAREA LUI 1) IFTIMIE DENISIA 2) DASCALU-PILUG VIORICA-CARMEN 3) PILUG TOADER-CRISTINEL	A1

C. Partea III. SARCINI .

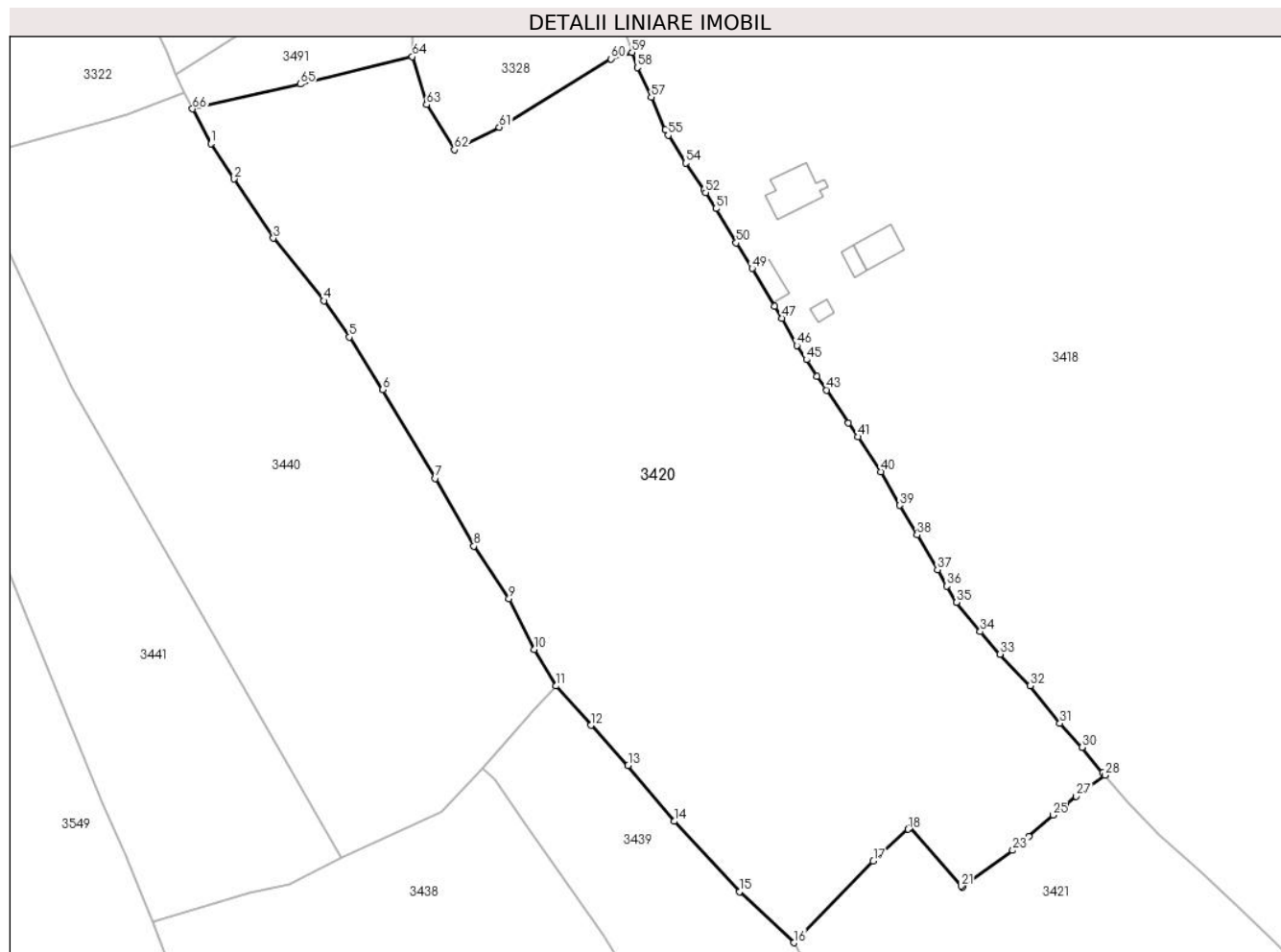
Inscrieri privind dezmembramintele dreptului de proprietate, drepturi reale de garanție și sarcini	Referințe
NU SUNT	

Anexa Nr. 1 La Partea I

Teren

Nr cadastral	Suprafața (mp)*	Observații / Referințe
	16.009	Top.3112/2parte(CF1628 Dorna Candrenilor);Top.3113parte(CF 1628 Dorna Candrenilor- CFE 30079 Poiana Stampei)

* Suprafața este determinată în planul de proiecție Stereo 70.



Date referitoare la teren

Crt	Categorie folosință	Intra vilan	Suprafața (mp)	Tarla	Parcelă	Nr. topo	Observații / Referințe
1	faneata	NU	16.003	-	-	-	
2	faneata	DA	6	-	-	-	

Lungime Segmente

1) Valorile lungimilor segmentelor sunt obținute din proiecție în plan.

Punct început	X / Y	Punct sfârșit	X / Y	Lungime segment	Punct început	X / Y	Punct sfârșit	X / Y	Lungime segment	Punct început	X / Y	Punct sfârșit	X / Y	Lungime segment
1	512.902,911 647.327,913	2	512.907,922 647.320,363	9.062	2	512.907,922 647.320,363	3	512.916,311 647.307,705	15.186	3	512.916,311 647.307,705	4	512.927,075 647.294,326	17.172
4	512.927,075 647.294,326	5	512.932,559 647.286,546	9.519	5	512.932,559 647.286,546	6	512.939,714 647.275,324	13.309	6	512.939,714 647.275,324	7	512.950,929 647.256,337	22.052
7	512.950,929 647.256,337	8	512.959,181 647.241,842	16.679	8	512.959,181 647.241,842	9	512.966,678 647.230,58	13.529	9	512.966,678 647.230,58	10	512.972,15 647.219,779	12.108
10	512.972,15 647.219,779	11	512.976,793 647.211,935	9.115	11	512.976,793 647.211,935	12	512.984,207 647.203,498	11.232	12	512.984,207 647.203,498	13	512.992,163 647.194,963	11.668
13	512.992,163 647.194,963	14	513.001,999 647.182,957	15.521	14	513.001,999 647.182,957	15	513.015,982 647.167,913	20.539	15	513.015,982 647.167,913	16	513.027,62 647.157,003	15.952

Punct început	X / Y	Punct sfârșit	X / Y	Lungime segment	Punct început	X / Y	Punct sfârșit	X / Y	Lungime segment	Punct început	X / Y	Punct sfârșit	X / Y	Lungime segment
16	513.027,62 647.157,003	17	513.044,611 647.174,463	24.363	17	513.044,611 647.174,463	18	513.052,071 647.181,292	10.114	18	513.052,071 647.181,292	19	513.052,414 647.181,606	0.465
19	513.052,414 647.181,606	20	513.052,446 647.181,636	0.044	20	513.052,446 647.181,636	21	513.063,429 647.169,118	16.653	21	513.063,429 647.169,118	22	513.063,657 647.168,858	0.346
22	513.063,657 647.168,858	23	513.074,446 647.176,754	13.37	23	513.074,446 647.176,754	24	513.077,852 647.179,733	4.525	24	513.077,852 647.179,733	25	513.083,097 647.184,319	6.967
25	513.083,097 647.184,319	26	513.085,769 647.186,689	3.572	26	513.085,769 647.186,689	27	513.088,001 647.188,327	2.769	27	513.088,001 647.188,327	28	513.094,144 647.192,837	7.621
28	513.094,144 647.192,837	29	513.093,716 647.193,364	0.679	29	513.093,716 647.193,364	30	513.089,286 647.198,817	7.026	30	513.089,286 647.198,817	31	513.084,549 647.203,952	6.986
31	513.084,549 647.203,952	32	513.078,153 647.211,969	10.256	32	513.078,153 647.211,969	33	513.071,771 647.218,746	9.309	33	513.071,771 647.218,746	34	513.067,495 647.223,576	6.451
34	513.067,495 647.223,576	35	513.062,435 647.229,807	8.027	35	513.062,435 647.229,807	36	513.060,362 647.233,288	4.052	36	513.060,362 647.233,288	37	513.058,362 647.236,769	4.015
37	513.058,362 647.236,769	38	513.053,998 647.244,213	8.629	38	513.053,998 647.244,213	39	513.050,248 647.250,548	7.362	39	513.050,248 647.250,548	40	513.046,207 647.257,73	8.241
40	513.046,207 647.257,73	41	513.041,337 647.265,21	8.926	41	513.041,337 647.265,21	42	513.039,319 647.268,188	3.597	42	513.039,319 647.268,188	43	513.034,686 647.275,223	8.424
43	513.034,686 647.275,223	44	513.032,538 647.278,132	3.616	44	513.032,538 647.278,132	45	513.030,316 647.281,708	4.21	45	513.030,316 647.281,708	46	513.028,237 647.284,771	3.702
46	513.028,237 647.284,771	47	513.025,124 647.290,592	6.601	47	513.025,124 647.290,592	48	513.023,455 647.293,108	3.019	48	513.023,455 647.293,108	49	513.018,723 647.301,251	9.418
49	513.018,723 647.301,251	50	513.015,304 647.306,696	6.429	50	513.015,304 647.306,696	51	513.010,936 647.314,012	8.521	51	513.010,936 647.314,012	52	513.008,775 647.317,44	4.052
52	513.008,775 647.317,44	53	513.008,364 647.318,051	0.736	53	513.008,364 647.318,051	54	513.004,534 647.323,747	6.864	54	513.004,534 647.323,747	55	513.000,732 647.329,719	7.08
55	513.000,732 647.329,719	56	513.000,152 647.330,9	1.316	56	513.000,152 647.330,9	57	512.997,128 647.337,847	7.577	57	512.997,128 647.337,847	58	512.994,135 647.344,206	7.028
58	512.994,135 647.344,206	59	512.993,032 647.347,448	3.424	59	512.993,032 647.347,448	60	512.988,526 647.346,052	4.717	60	512.988,526 647.346,052	61	512.964,613 647.331,432	28.028
61	512.964,613 647.331,432	62	512.954,979 647.326,636	10.762	62	512.954,979 647.326,636	63	512.949,047 647.336,258	11.304	63	512.949,047 647.336,258	64	512.946,007 647.346,542	10.724
64	512.946,007 647.346,542	65	512.922,033 647.340,644	24.689	65	512.922,033 647.340,644	66	512.899,0 647.335,341	23.636	66	512.899,0 647.335,341	1	512.902,911 647.327,913	8.395

** Lungimile segmentelor sunt determinate în planul de proiecție Stereo 70 și sunt rotunjite la 1 milimetru.

*** Distanța dintre puncte este formată din segmente cumulate ce sunt mai mici decât valoarea 1 milimetru.

**DATE DESPRE IMOBILUL NR. 3421**

Oficiul de Cadastru și Publicitate Imobiliară SUCEAVA
Biroul de Cadastru și Publicitate Imobiliară Vatra Dornei

A. Partea I. Descrierea imobilului

TEREN Necunoscut

Adresa: Loc. Pilugani, Nr. 41, Jud. Suceava

Nr. Crt	Nr cadastral Nr. topografic	Suprafața* (mp)	Observații / Referințe
A1	34599	Din acte: 14.311 Masurata: 14.337	Sector cadastral:15 Teren imprejmuit;

Construcții

Crt	Nr cadastral Nr. topografic	Adresa	Observații / Referințe
A1.1	34599-C1	Loc. Pilugani, Nr. 41, Jud. Suceava	Nr. niveluri:1; S. construita la sol:69 mp; S. construita desfasurata:69 mp; Casa de locuit din lemn, sistem parter, suprafata desfasurata 69 mp, construita in anul 1930, fara lift si fara certificat energetic
A1.2	34599-C2	Loc. Pilugani, Nr. 41, Jud. Suceava	Nr. niveluri:1; S. construita la sol:40 mp; S. construita desfasurata:40 mp; Grajd din lemn, construit in anul 1960.

B. Partea II. Proprietari și acte

Inscrieri privitoare la dreptul de proprietate și alte drepturi reale		Referințe
10603 / 28/06/2023		
Act Notarial nr. 1361, din 27/06/2023 emis de Vasilit Niculina;		
B3	se noteaza posesia ca bun comun 1) OIAGA CORNELIU 2) OIAGA RODICA	A1
B4	Intabulare, drept de PROPRIETATE bun comun in devalmasie, dobandit prin Conventie, cota actuala 1/1, cota initiala 1/1 1) OIAGA CORNELIU 2) OIAGA RODICA	A1.1, A1.2
/		
Act Normativ nr. 7, din 13/03/1996 emis de PARLAMENTUL ROMANIEI;		
B5	Intabulare, drept de PROPRIETATE, dobandit prin Lege, cota actuala 1/1, cota initiala 1/1 1) NEIDENTIFICAT NEIDENTIFICAT	A1

C. Partea III. SARCINI .

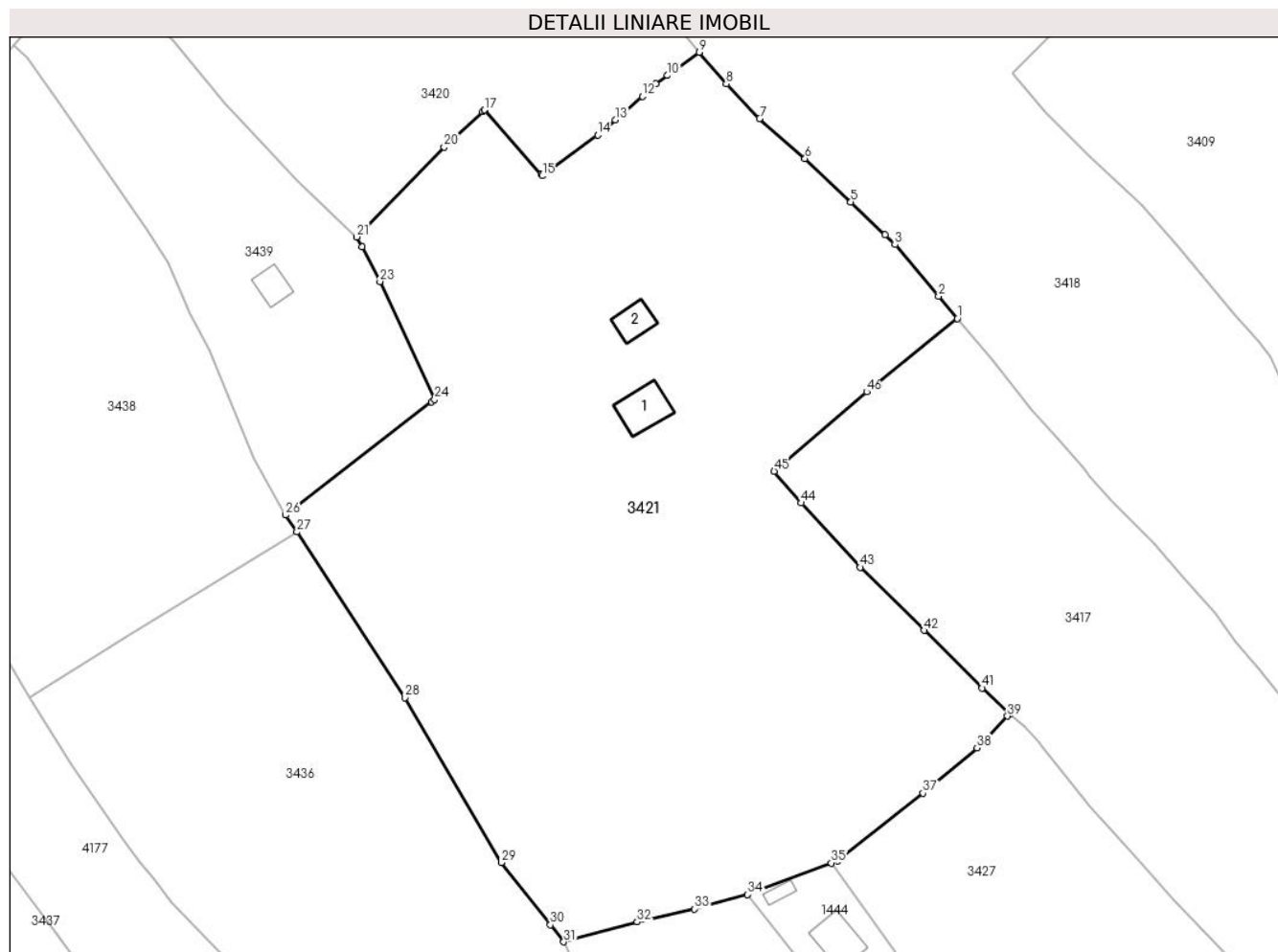
Inscrieri privind dezmembramintele dreptului de proprietate, drepturi reale de garanție și sarcini	Referințe
NU SUNT	

Anexa Nr. 1 La Partea I

Teren

Nr cadastral	Suprafața (mp)*	Observații / Referințe
34599	Din acte: 14.311 Masurata: 14.337	

* Suprafața este determinată în planul de proiecție Stereo 70.



Date referitoare la teren

Crt	Categorie folosință	Intravilan	Suprafața (mp)	Tarla	Parcelă	Nr. topo	Observații / Referințe
1	curți construcții	DA	380	-	-	-	Delimitat cu gard din lemn.
2	arabil	DA	147	-	-	-	Delimitat cu gard din lemn.
3	pasune	DA	8.746	-	-	-	Delimitat cu gard din lemn.
4	faneata	NU	5.058	-	-	-	
5	pasune	NU	6	-	-	-	

Date referitoare la construcții

Crt	Număr	Destinație construcție	Supraf. (mp)	Situație juridică	Observații / Referințe
A1.1	34599-C1	construcții de locuințe	69	Cu acte	Nr. niveluri:1; S. construita la sol:69 mp; S. construita desfasurata:69 mp; Casa de locuit din lemn, sistem parter, suprafata desfasurata 69 mp, construita in anul 1930, fara lift si fara certificat energetic
A1.2	34599-C2	construcții anexa	40	Cu acte	Nr. niveluri:1; S. construita la sol:40 mp; S. construita desfasurata:40 mp; Grajd din lemn, construit in anul 1960.

Lungime Segmente

1) Valorile lungimilor segmentelor sunt obținute din proiecție în plan.

Punct început	X / Y	Punct sfârșit	X / Y	Lungime segment	Punct început	X / Y	Punct sfârșit	X / Y	Lungime segment	Punct început	X / Y	Punct sfârșit	X / Y	Lungime segment
1	513.144,28 647.141,171	2	513.140,638 647.145,493	5.652	2	513.140,638 647.145,493	3	513.132,175 647.155,502	13.107	3	513.132,175 647.155,502	4	513.130,241 647.157,412	2.718
4	513.130,241 647.157,412	5	513.123,597 647.163,796	9.214	5	513.123,597 647.163,796	6	513.114,696 647.172,202	12.243	6	513.114,696 647.172,202	7	513.105,875 647.179,974	11.756
7	513.105,875 647.179,974	8	513.099,41 647.186,719	9.343	8	513.099,41 647.186,719	9	513.094,144 647.192,837	8.072	9	513.094,144 647.192,837	10	513.088,001 647.188,327	7.621
10	513.088,001 647.188,327	11	513.085,769 647.186,689	2.769	11	513.085,769 647.186,689	12	513.083,097 647.184,319	3.572	12	513.083,097 647.184,319	13	513.077,852 647.179,733	6.967
13	513.077,852 647.179,733	14	513.074,446 647.176,754	4.525	14	513.074,446 647.176,754	15	513.063,657 647.168,858	13.37	15	513.063,657 647.168,858	16	513.063,429 647.169,118	0.346
16	513.063,429 647.169,118	17	513.052,446 647.181,636	16.653	17	513.052,446 647.181,636	18	513.052,414 647.181,606	0.044	18	513.052,414 647.181,606	19	513.052,071 647.181,292	0.465
19	513.052,071 647.181,292	20	513.044,611 647.174,463	10.114	20	513.044,611 647.174,463	21	513.027,62 647.157,003	24.363	21	513.027,62 647.157,003	22	513.028,653 647.155,044	2.215
22	513.028,653 647.155,044	23	513.032,184 647.148,346	7.572	23	513.032,184 647.148,346	24	513.042,756 647.125,488	25.184	24	513.042,756 647.125,488	25	513.042,176 647.125,038	0.734
25	513.042,176 647.125,038	26	513.013,834 647.103,043	35.875	26	513.013,834 647.103,043	27	513.016,042 647.099,768	3.95	27	513.016,042 647.099,768	28	513.036,98 647.067,578	38.4
28	513.036,98 647.067,578	29	513.055,75 647.035,615	37.067	29	513.055,75 647.035,615	30	513.065,261 647.023,521	15.386	30	513.065,261 647.023,521	31	513.067,858 647.020,218	4.202
31	513.067,858 647.020,218	32	513.082,112 647.024,052	14.761	32	513.082,112 647.024,052	33	513.093,27 647.026,588	11.443	33	513.093,27 647.026,588	34	513.103,578 647.029,414	10.688
34	513.103,578 647.029,414	35	513.119,796 647.035,51	17.326	35	513.119,796 647.035,51	36	513.121,093 647.035,997	1.385	36	513.121,093 647.035,997	37	513.137,646 647.049,043	21.076
37	513.137,646 647.049,043	38	513.148,091 647.057,874	13.678	38	513.148,091 647.057,874	39	513.154,029 647.064,02	8.546	39	513.154,029 647.064,02	40	513.154,45 647.064,455	0.605
40	513.154,45 647.064,455	41	513.149,107 647.069,464	7.324	41	513.149,107 647.069,464	42	513.137,829 647.080,66	15.892	42	513.137,829 647.080,66	43	513.125,418 647.092,894	17.427
43	513.125,418 647.092,894	44	513.113,969 647.105,395	16.952	44	513.113,969 647.105,395	45	513.108,708 647.111,522	8.076	45	513.108,708 647.111,522	46	513.126,666 647.126,946	23.673
46	513.126,666 647.126,946	1	513.144,28 647.141,171	22.641										

** Lungimile segmentelor sunt determinate în planul de proiecție Stereo 70 și sunt rotunjite la 1 milimetru.

*** Distanța dintre puncte este formată din segmente cumulate ce sunt mai mici decât valoarea 1 milimetru.

**DATE DESPRE IMOBILUL NR. 3422**

Oficiul de Cadastru și Publicitate Imobiliară SUCEAVA
Biroul de Cadastru și Publicitate Imobiliară Vatra Dornei

A. Partea I. Descrierea imobilului

TEREN Extravilan

Adresa: Jud. Suceava

Nr. Crt	Nr cadastral Nr. topografic	Suprafața* (mp)	Observații / Referințe
A1		6.409	Sector cadastral:15 Teren neimprejmuit; Top.3298/84parte(CF 1410 Dorna Candrenilor- CFE 30957 Poiana Stampei)

B. Partea II. Proprietari și acte

Inscrieri privitoare la dreptul de proprietate și alte drepturi reale		Referințe
/		
Act Normativ nr. 7, din 13/03/1996 emis de PARLAMENTUL ROMANIEI;		
B1	Intabulare, drept de PROPRIETATE, dobandit prin Lege, cota actuala 1/1, cota initiala 1/1 1) NEIDENTIFICAT NEIDENTIFICAT	A1
Act Administrativ nr. 8198, din 19/10/2022 emis de PRIMARIA COMUNEI POIANA STAMPEI;		
B2	SE NOTEAZA POSESIA FAPTICA IN FAVOAREA LUI 1) TARAN VIORICA	A1

C. Partea III. SARCINI .

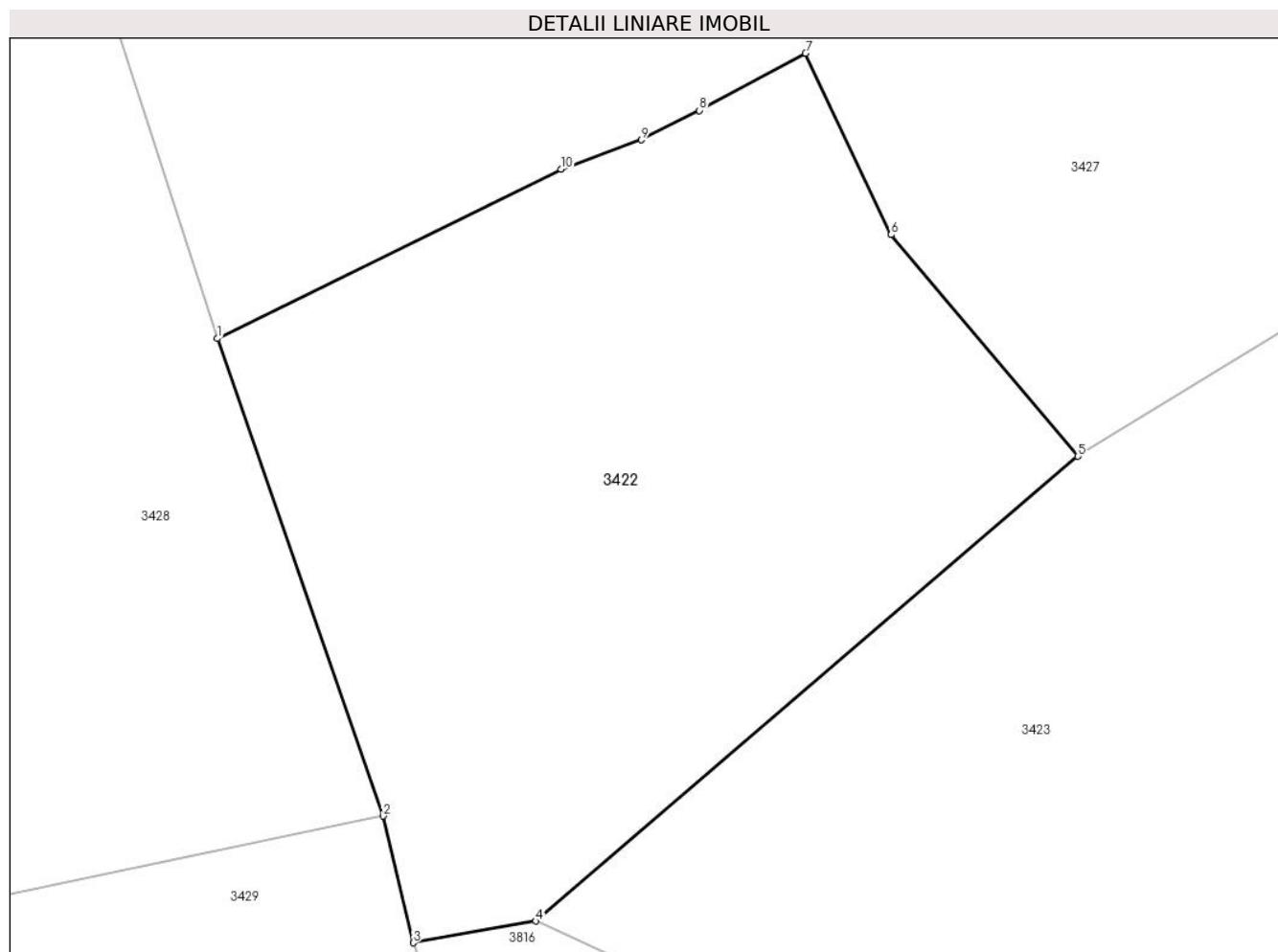
Inscrieri privind dezmembramintele dreptului de proprietate, drepturi reale de garanție și sarcini	Referințe
NU SUNT	

Anexa Nr. 1 La Partea I

Teren

Nr cadastral	Suprafața (mp)*	Observații / Referințe
	6.409	Top.3298/84parte(CF 1410 Dorna Candrenilor- CFE 30957 Poiana Stampei)

* Suprafața este determinată în planul de proiecție Stereo 70.



Date referitoare la teren

Crt	Categorie folosință	Intravilan	Suprafața (mp)	Tarla	Parcelă	Nr. topo	Observații / Referințe
1	faneata	NU	6.409	-	-	-	

Lungime Segmente

1) Valorile lungimilor segmentelor sunt obținute din proiecție în plan.

Punct început	X / Y	Punct sfârșit	X / Y	Lungime segment (** (m)
1	513.144,64 646.830,25	2	513.165,147 646.771,077	62.626
2	513.165,147 646.771,077	3	513.168,909 646.755,389	16.133
3	513.168,909 646.755,389	4	513.184,118 646.758,065	15.443
4	513.184,118 646.758,065	5	513.251,273 646.815,658	88.469
5	513.251,273 646.815,658	6	513.228,16 646.843,112	35.888

Punct început	X / Y	Punct sfârșit	X / Y	Lungime segment (** (m)
6	513.228,16 646.843,112	7	513.217,536 646.865,592	24.864
7	513.217,536 646.865,592	8	513.204,386 646.858,502	14.94
8	513.204,386 646.858,502	9	513.197,177 646.854,858	8.078
9	513.197,177 646.854,858	10	513.187,236 646.851,215	10.587
10	513.187,236 646.851,215	1	513.144,64 646.830,25	47.476

** Lungimile segmentelor sunt determinate în planul de proiecție Stereo 70 și sunt rotunjite la 1 milimetru.

*** Distanța dintre puncte este formată din segmente cumulate ce sunt mai mici decât valoarea 1 milimetru.

**DATE DESPRE IMOBILUL NR. 3423**

Oficiul de Cadastru și Publicitate Imobiliară SUCEAVA
Biroul de Cadastru și Publicitate Imobiliară Vatra Dornei

A. Partea I. Descrierea imobilului

TEREN Extravilan

Adresa: Jud. Suceava

Nr. Crt	Nr cadastral Nr. topografic	Suprafața* (mp)	Observații / Referințe
A1		12.090	Sector cadastral:15 Teren imprejmuit; Top.3298/84parte(CF 1410 Dorna Candrenilor- CFE 30957 Poiana Stampei); Top.3298/139parte(CF 778 Dorna Candrenilor);Top.3298/85parte(CF511 Dorna Candrenilor)

B. Partea II. Proprietari și acte

Inscrieri privitoare la dreptul de proprietate și alte drepturi reale		Referințe
/		
Act Normativ nr. 7, din 13/03/1996 emis de PARLAMENTUL ROMANIEI;		
B1	Intabulare, drept de PROPRIETATE, dobandit prin Lege, cota actuala 1/1, cota initiala 1/1 1) NEIDENTIFICAT NEIDENTIFICAT	A1
Act Administrativ nr. 9210, din 22/11/2022 emis de PRIMARIA COMUNEI POIANA STAMPEI;		
B2	SE NOTEAZA POSESIA FAPTICA IN FAVOAREA LUI 1) GEORGESCU LAURENTIU-MIHAIL 2) GEORGESCU LACRAMIOARA	A1

C. Partea III. SARCINI .

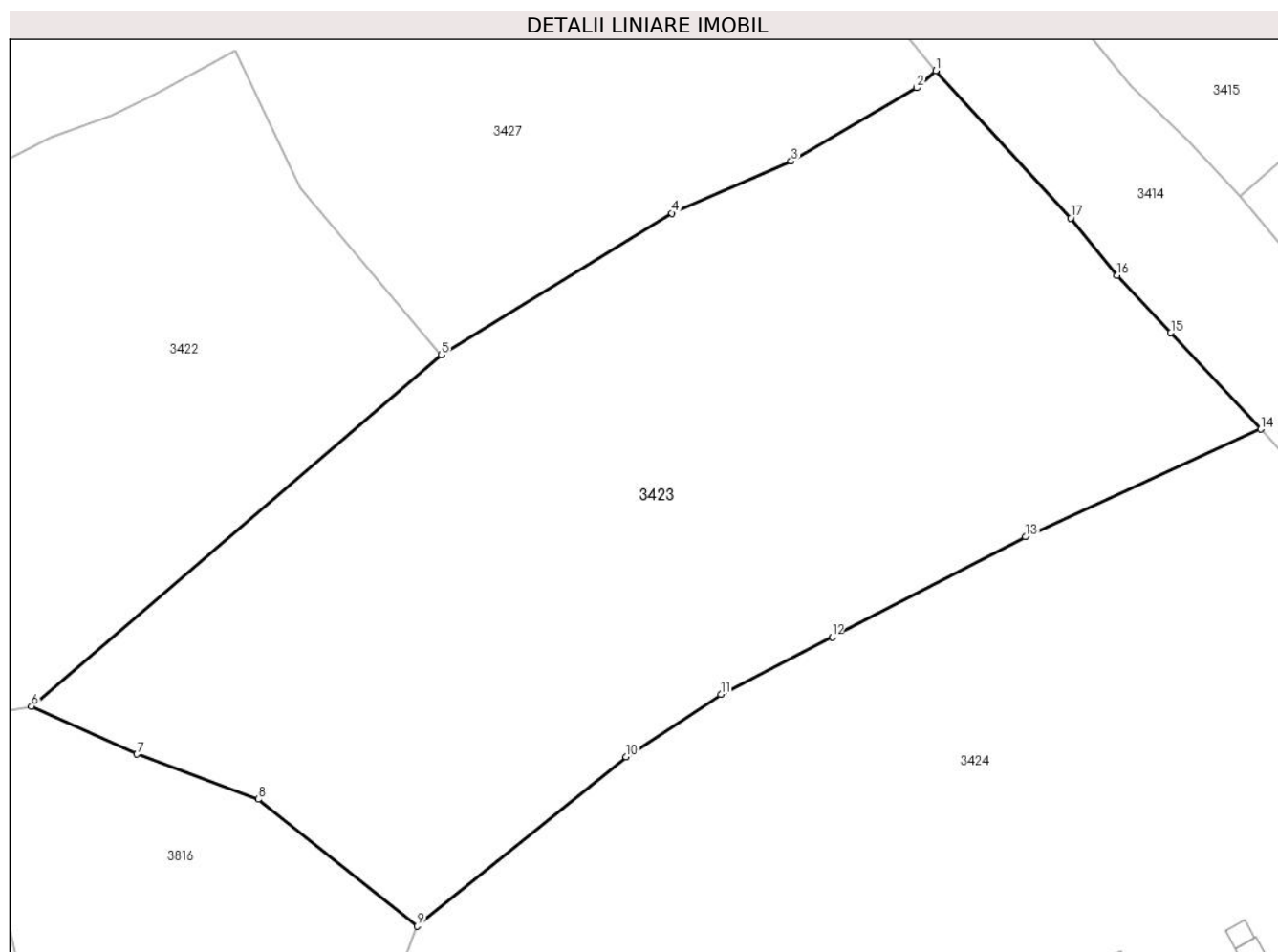
Inscrieri privind dezmembramintele dreptului de proprietate, drepturi reale de garanție și sarcini	Referințe
NU SUNT	

Anexa Nr. 1 La Partea I

Teren

Nr cadastral	Suprafața (mp)*	Observații / Referințe
	12.090	Top.3298/84parte(CF 1410 Dorna Candrenilor- CFE 30957 Poiana Stampei);Top.3298/139parte(CF 778 Dorna Candrenilor);Top.3298/85parte(CF511 Dorna Candrenilor)

* Suprafața este determinată în planul de proiecție Stereo 70.



Date referitoare la teren

Crt	Categorie folosință	Intravilan	Suprafața (mp)	Tarla	Parcelă	Nr. topo	Observații / Referințe
1	faneata	NU	12.090	-	-	-	

Lungime Segmente

1) Valorile lungimilor segmentelor sunt obținute din proiecție în plan.

Punct început	X / Y	Punct sfârșit	X / Y	Lungime segment (** (m)
1	513.332,283 646.862,202	2	513.329,16 646.859,394	4.2
2	513.329,16 646.859,394	3	513.308,603 646.847,384	23.808
3	513.308,603 646.847,384	4	513.289,082 646.838,866	21.298
4	513.289,082 646.838,866	5	513.251,273 646.815,658	44.364

Punct început	X / Y	Punct sfârşit	X / Y	Lungime segment (** (m)
5	513.251,273 646.815,658	6	513.184,118 646.758,065	88.469
6	513.184,118 646.758,065	7	513.201,388 646.750,204	18.975
7	513.201,388 646.750,204	8	513.221,264 646.742,828	21.2
8	513.221,264 646.742,828	9	513.247,308 646.722,026	33.332
9	513.247,308 646.722,026	10	513.281,532 646.749,748	44.043
10	513.281,532 646.749,748	11	513.297,115 646.759,989	18.647
11	513.297,115 646.759,989	12	513.315,337 646.769,425	20.52
12	513.315,337 646.769,425	13	513.346,982 646.785,813	35.637
13	513.346,982 646.785,813	14	513.385,584 646.803,474	42.45
14	513.385,584 646.803,474	15	513.370,837 646.819,267	21.608
15	513.370,837 646.819,267	16	513.361,989 646.828,654	12.9
16	513.361,989 646.828,654	17	513.354,412 646.838,077	12.091
17	513.354,412 646.838,077	1	513.332,283 646.862,202	32.737

** Lungimile segmentelor sunt determinate în planul de proiecţie Stereo 70 şi sunt rotunjite la 1 milimetru.

*** Distanţa dintre puncte este formată din segmente cumulate ce sunt mai mici decât valoarea 1 milimetru.

**DATE DESPRE IMOBILUL NR. 3424**

Oficiul de Cadastru și Publicitate Imobiliară SUCEAVA
Biroul de Cadastru și Publicitate Imobiliară Vatra Dornei

A. Partea I. Descrierea imobilului

TEREN Necunoscut

Adresa: Loc. Pilugani, Str Andrieni, Nr. 34, Jud. Suceava

Nr. Crt	Nr cadastral Nr. topografic	Suprafața* (mp)	Observații / Referințe
A1		32.533	Sector cadastral:15 Teren imprejmuit; Top.3298/139parte(CF 778 Dorna Candrenilor);Top.3298/85parte(CF511 Dorna Candrenilor);Top 2398/174parte(CF 1391 Dorna Candrenilor-CFE 30721 Poiana Stampei); Top.2398/175parte(CF 1989 Dorna Candrenilor- CFE 35081 Dorna Candrenilor)

Construcții

Crt	Nr cadastral Nr. topografic	Adresa	Observații / Referințe
A1.1		Loc. Pilugani, Str Andrieni, Nr. 34, Jud. Suceava	Nr. niveluri:1; S. construita la sol:54 mp; S. construita desfasurata:54 mp;
A1.2		Loc. Pilugani, Str Andrieni, Nr. 34, Jud. Suceava	Nr. niveluri:1; S. construita la sol:24 mp; S. construita desfasurata:27 mp;
A1.3		Loc. Pilugani, Str Andrieni, Nr. 34, Jud. Suceava	Nr. niveluri:1; S. construita la sol:12 mp; S. construita desfasurata:15 mp;

B. Partea II. Proprietari și acte

Inscrieri privitoare la dreptul de proprietate și alte drepturi reale		Referințe
/		
Act Administrativ nr. 7, din 13/03/1996 emis de PARLAMENTUL ROMANIEI;		
B1	Intabulare, drept de PROPRIETATE, dobandit prin Lege, cota actuala 1/1, cota initiala 1/1 1) NEIDENTIFICAT NEIDENTIFICAT	A1
Act Administrativ nr. 9663, din 13/12/2022 emis de PRIMARIA COMUNEI POIANA STAMPEI;		
B2	SE NOTEAZA POSESIA FAPTICA IN FAVOAREA LUI 1) LACATUS MARIA	A1
Act Administrativ nr. 2981, din 31/03/2023 emis de PRIMARIA COMUNEI POIANA STAMPEI;		
B3	Intabulare, drept de PROPRIETATE, dobandit prin Lege, cota actuala 1/1, cota initiala 1/1 1) LACATUS MARIA	A1.1, A1.2, A1.3

C. Partea III. SARCINI .

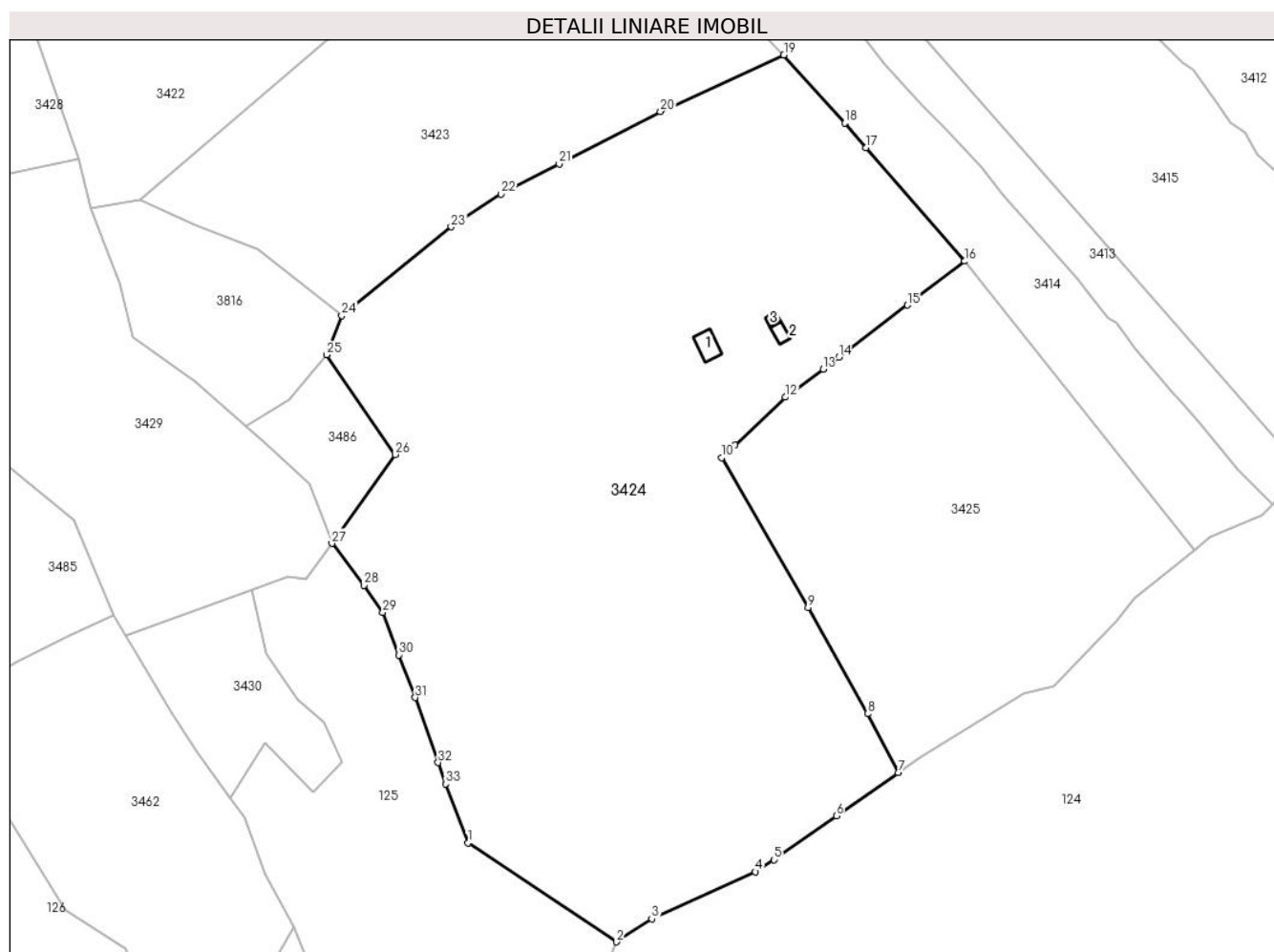
Inscrieri privind dezmembramintele dreptului de proprietate, drepturi reale de garanție și sarcini	Referințe
NU SUNT	

Anexa Nr. 1 La Partea I

Teren

Nr cadastral	Suprafața (mp)*	Observații / Referințe
	32.533	Top.3298/139parte(CF 778 Dorna Candrenilor);Top.3298/85parte(CF511 Dorna Candrenilor);Top 2398/174parte(CF 1391 Dorna Candrenilor-CFE 30721 Poiana Stampei); Top.2398/175parte(CF 1989 Dorna Candrenilor- CFE 35081 Dorna Candrenilor)

* Suprafața este determinată în planul de proiecție Stereo 70.



Date referitoare la teren

Crt	Categorie folosință	Intravilan	Suprafața (mp)	Tarla	Parcelă	Nr. topo	Observații / Referințe
1	curți constructii	DA	431	-	-	-	
2	arabil	DA	254	-	-	-	
3	faneata	DA	5.260	-	-	-	
4	faneata	NU	26.547	-	-	-	
5	faneata	NU	10	-	-	-	
6	faneata	NU	31	-	-	-	

Date referitoare la construcții

Crt	Număr	Destinație construcție	Supraf. (mp)	Situație juridică	Observații / Referințe
A1.1		construcții de locuințe	54	Cu acte	Nr. niveluri:1; S. construita la sol:54 mp; S. construita desfasurata:54 mp;
A1.2		construcții anexa	Din acte: 27 Masurata: 24	Cu acte	Nr. niveluri:1; S. construita la sol:24 mp; S. construita desfasurata:27 mp;
A1.3		construcții anexa	Din acte: 15 Masurata: 12	Cu acte	Nr. niveluri:1; S. construita la sol:12 mp; S. construita desfasurata:15 mp;

Lungime Segmente

1) Valorile lungimilor segmentelor sunt obținute din proiecție în plan.

Punct început	X / Y	Punct sfârșit	X / Y	Lungime segment (** (m)
1	513.286,796 646.557,307	2	513.333,19 646.526,371	55.762
3	513.344,277 646.533,523	4	513.376,673 646.548,24	35.582
5	513.382,457 646.552,034	6	513.401,969 646.565,712	23.829
7	513.421,32 646.579,322	8	513.411,732 646.597,65	20.684
9	513.393,209 646.630,813	10	513.366,109 646.677,633	54.097
11	513.370,278 646.681,644	12	513.386,039 646.696,541	21.687
13	513.397,82 646.705,323	14	513.402,775 646.709,017	6.18
15	513.424,188 646.725,349	16	513.442,133 646.739,036	22.569
17	513.411,328 646.774,477	18	513.404,624 646.782,188	10.218
19	513.385,584 646.803,474	20	513.346,982 646.785,813	42.45
21	513.315,337 646.769,425	22	513.297,115 646.759,989	20.52
23	513.281,532 646.749,748	24	513.247,308 646.722,026	44.043
25	513.242,576 646.709,77	26	513.264,027 646.678,608	37.831
27	513.244,264 646.650,845	28	513.254,315 646.637,769	16.493
29	513.260,15 646.629,306	30	513.265,23 646.616,012	14.232
31	513.270,31 646.602,717	32	513.277,46 646.582,373	21.564
33	513.279,819 646.575,721	1	513.286,796 646.557,307	19.691

Punct început	X / Y	Punct sfârșit	X / Y	Lungime segment (** (m)
2	513.333,19 646.526,371	3	513.344,277 646.533,523	13.194
4	513.376,673 646.548,24	5	513.382,457 646.552,034	6.917
6	513.401,969 646.565,712	7	513.421,32 646.579,322	23.658
8	513.411,732 646.597,65	9	513.393,209 646.630,813	37.985
10	513.366,109 646.677,633	11	513.370,278 646.681,644	5.785
12	513.386,039 646.696,541	13	513.397,82 646.705,323	14.694
14	513.402,775 646.709,017	15	513.424,188 646.725,349	26.93
16	513.442,133 646.739,036	17	513.411,328 646.774,477	46.958
18	513.404,624 646.782,188	19	513.385,584 646.803,474	28.559
20	513.346,982 646.785,813	21	513.315,337 646.769,425	35.637
22	513.297,115 646.759,989	23	513.281,532 646.749,748	18.647
24	513.247,308 646.722,026	25	513.242,576 646.709,77	13.138
26	513.264,027 646.678,608	27	513.244,264 646.650,845	34.079
28	513.254,315 646.637,769	29	513.260,15 646.629,306	10.28
30	513.265,23 646.616,012	31	513.270,31 646.602,717	14.232
32	513.277,46 646.582,373	33	513.279,819 646.575,721	7.058

** Lungimile segmentelor sunt determinate în planul de proiecție Stereo 70 și sunt rotunjite la 1 milimetru.

*** Distanța dintre puncte este formată din segmente cumulate ce sunt mai mici decât valoarea 1 milimetru.

**DATE DESPRE IMOBILUL NR. 3425**

Oficiul de Cadastru și Publicitate Imobiliară SUCEAVA
Biroul de Cadastru și Publicitate Imobiliară Vatra Dornei

A. Partea I. Descrierea imobilului

TEREN Necunoscut

Adresa: Loc. Poiana Stampei, Jud. Suceava

Nr. Crt	Nr cadastral Nr. topografic	Suprafața* (mp)	Observații / Referințe
A1	30664	12.471	Sector cadastral:15 Teren imprejmuit;

B. Partea II. Proprietari și acte

Inscrieri privitoare la dreptul de proprietate și alte drepturi reale		Referințe
48 / 21/01/2003		
Hotarare Judecatoreasca nr. 1144, din 20/11/2002 emis de Judecătoria V.Dornei (SENTINTA_CIVILA);		
B1	Intabulare, drept de PROPRIETATE bun comun, prin cumpărare, dobandit prin Hotarare Judecatoreasca, cota actuala 1/1, cota initiala 1/1 1) TARAN VASILE 2) TARAN SILVIA <i>OBSERVATII: (provenita din conversia CF 3112-Dorna Candrenilor)</i>	A1

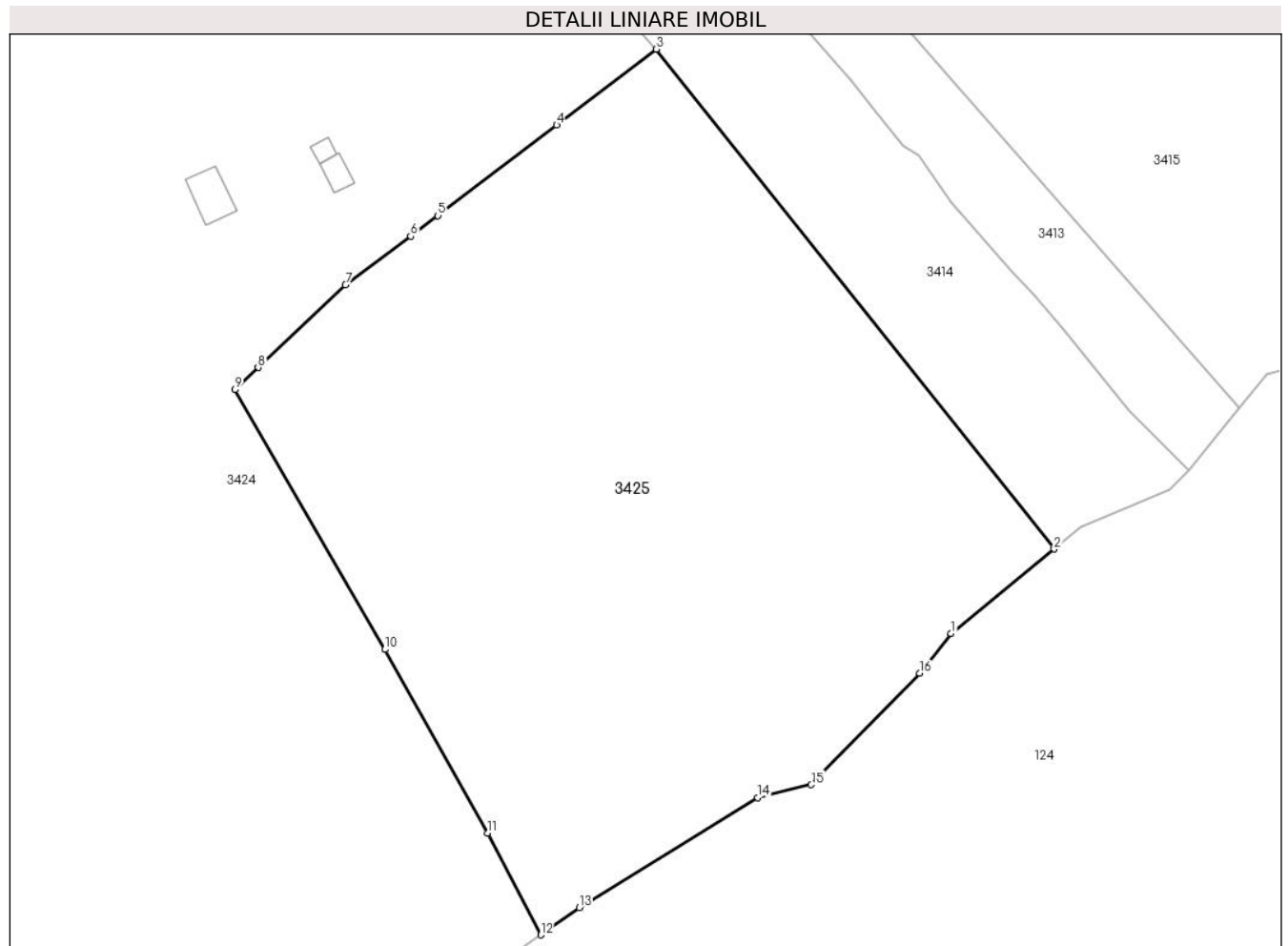
C. Partea III. SARCINI .

Inscrieri privind dezmembramintele dreptului de proprietate, drepturi reale de garanție și sarcini	Referințe
NU SUNT	

Teren

Nr cadastral	Suprafața (mp)*	Observații / Referințe
30664	12.471	

* Suprafața este determinată în planul de proiecție Stereo 70.



Date referitoare la teren

Crt	Categorie folosință	Intra vilan	Suprafața (mp)	Tarla	Parcelă	Nr. topo	Observații / Referințe
1	faneata	NU	12.460	-	-	-	nr.top.3298/851
2	faneata	DA	11	-	-	-	

Lungime Segmente

1) Valorile lungimilor segmentelor sunt obținute din proiecție în plan.

Punct început	X / Y	Punct sfârșit	X / Y	Lungime segment (** (m)
1	513.495,373 646.633,681	2	513.513,995 646.648,897	24.048
2	513.513,995 646.648,897	3	513.442,133 646.739,036	115.279
3	513.442,133 646.739,036	4	513.424,188 646.725,349	22.569
4	513.424,188 646.725,349	5	513.402,775 646.709,017	26.93

Punct început	X / Y	Punct sfârșit	X / Y	Lungime segment (** (m)
5	513.402,775 646.709,017	6	513.397,82 646.705,323	6.18
6	513.397,82 646.705,323	7	513.386,039 646.696,541	14.694
7	513.386,039 646.696,541	8	513.370,278 646.681,644	21.687
8	513.370,278 646.681,644	9	513.366,109 646.677,633	5.785
9	513.366,109 646.677,633	10	513.393,209 646.630,813	54.097
10	513.393,209 646.630,813	11	513.411,732 646.597,65	37.985
11	513.411,732 646.597,65	12	513.421,32 646.579,322	20.684
12	513.421,32 646.579,322	13	513.428,287 646.584,222	8.518
13	513.428,287 646.584,222	14	513.460,483 646.604,074	37.824
14	513.460,483 646.604,074	15	513.470,155 646.606,411	9.95
15	513.470,155 646.606,411	16	513.489,739 646.626,547	28.089
16	513.489,739 646.626,547	1	513.495,373 646.633,681	9.09

** Lungimile segmentelor sunt determinate în planul de proiecție Stereo 70 și sunt rotunjite la 1 milimetru.

*** Distanța dintre puncte este formată din segmente cumulate ce sunt mai mici decât valoarea 1 milimetru.

**DATE DESPRE IMOBILUL NR. 3427**

Oficiul de Cadastru și Publicitate Imobiliară SUCEAVA
Biroul de Cadastru și Publicitate Imobiliară Vatra Dornei

A. Partea I. Descrierea imobilului

TEREN Necunoscut

Adresa: Loc. Praleni, Str Andrieni, Nr. 35, Jud. Suceava

Nr. Crt	Nr cadastral Nr. topografic	Suprafața* (mp)	Observații / Referințe
A1		31.136	Sector cadastral:15 Teren imprejmuit; Top.3298/84parte(CFE 30957 P. St.);Top.3298/139parte(CF 778 D. Candreni); Top.3298/85parte(CF511 D. Candreni);Top.3298/116(CFE 30079 P. St.); Top. 3298/117 (CFE 31589 P. St.); Top.3298/118(CF 1410 D. Candreni);Top. 3298/119parte(CF 2526 D. Candreni)

Construcții

Crt	Nr cadastral Nr. topografic	Adresa	Observații / Referințe
A1.1		Loc. Praleni, Str Andrieni, Nr. 35, Jud. Suceava	Nr. niveluri:2; S. construita la sol:79 mp; S. construita desfasurata:120 mp;
A1.2		Loc. Praleni, Str Andrieni, Nr. 35, Jud. Suceava	Nr. niveluri:1; S. construita la sol:42 mp; S. construita desfasurata:42 mp;
A1.3		Loc. Praleni, Str Andrieni, Nr. 35, Jud. Suceava	Nr. niveluri:1; S. construita la sol:34 mp; S. construita desfasurata:34 mp;
A1.4		Loc. Praleni, Str Andrieni, Nr. 35, Jud. Suceava	Nr. niveluri:1; S. construita la sol:30 mp; S. construita desfasurata:30 mp;

B. Partea II. Proprietari și acte

Inscrieri privitoare la dreptul de proprietate și alte drepturi reale		Referințe
/		
Act Normativ nr. 7, din 13/03/1996 emis de PARLAMENTUL ROMANIEI;		
B1	Intabulare, drept de PROPRIETATE, dobandit prin Lege, cota actuala 1/1, cota initiala 1/1 1) NEIDENTIFICAT NEIDENTIFICAT	A1
Act Administrativ nr. 6547, din 07/08/2023 emis de PRIMARIA COMUNEI POIANA STAMPEI;		
B2	SE NOTEAZA POSESIA FAPTICA IN FAVOAREA LUI 1) TARAN CORNEL 2) TARAN ELENA-ARISTICA	A1
Act Administrativ nr. 2981, din 31/03/2023 emis de PRIMARIA COMUNEI POIANA STAMPEI;		
B3	Intabulare, drept de PROPRIETATE, dobandit prin Lege, cota actuala 1/1, cota initiala 1/1 1) TARAN CORNEL 2) TARAN ELENA-ARISTICA	A1.1, A1.2, A1.3, A1.4

C. Partea III. SARCINI .

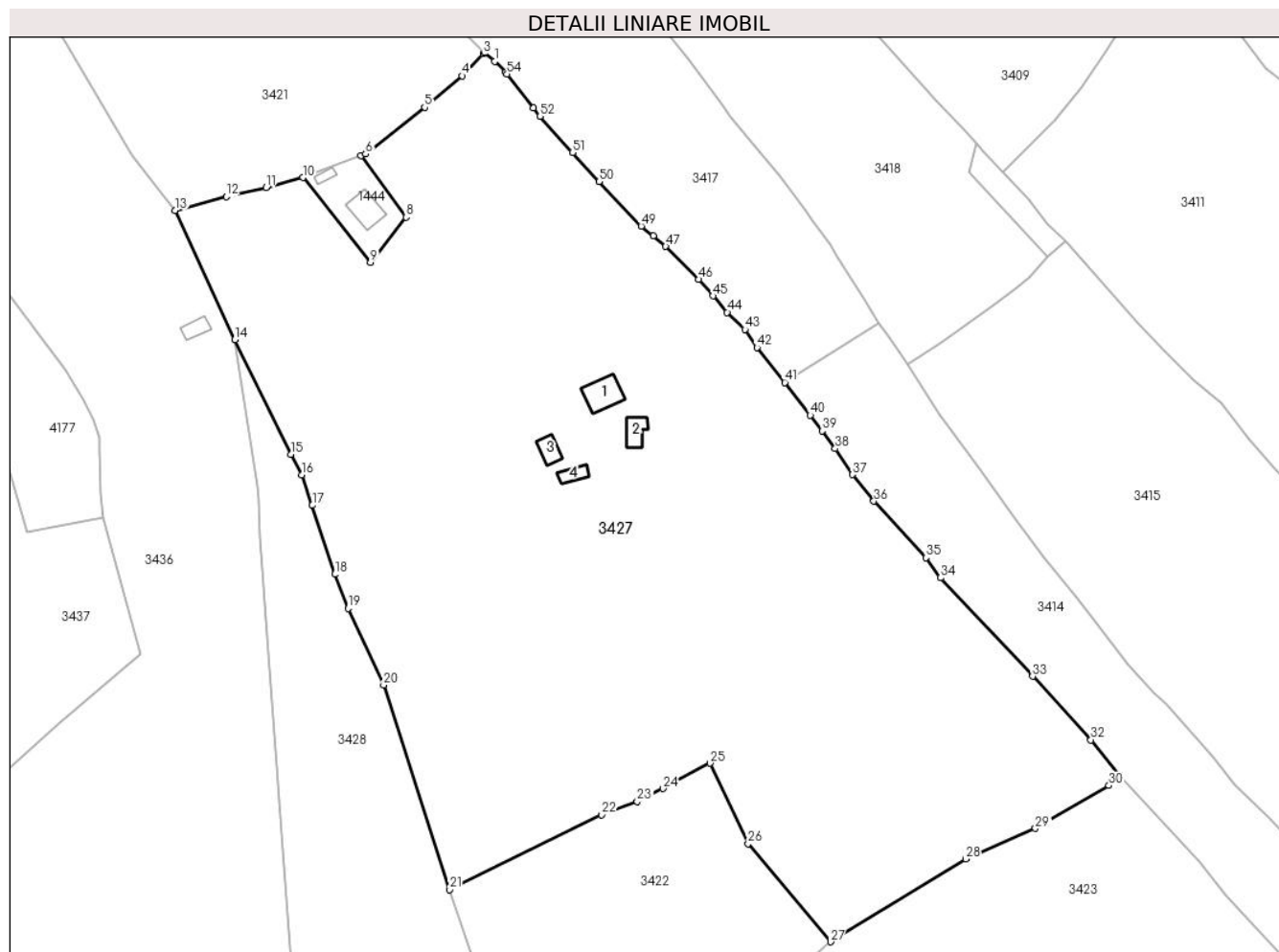
Inscrieri privind dezmembramintele dreptului de proprietate, drepturi reale de garanție și sarcini	Referințe
NU SUNT	

Anexa Nr. 1 La Partea I

Teren

Nr cadastral	Suprafața (mp)*	Observații / Referințe
	31.136	Top.3298/84parte(CFE 30957 P. St.);Top.3298/139parte(CF 778 D. Candreni); Top.3298/85parte(CF511 D. Candreni);Top.3298/116(CFE 30079 P. St.); Top.3298/117 (CFE 31589 P. St.); Top.3298/118(CF 1410 D. Candreni);Top.3298/119parte(CF 2526 D. Candreni)

* Suprafața este determinată în planul de proiecție Stereo 70.



Date referitoare la teren

Crt	Categorie folosință	Intravilan	Suprafața (mp)	Tarla	Parcelă	Nr. topo	Observații / Referințe
1	curți constructii	DA	1.241	-	-	-	
2	livada	DA	280	-	-	-	
3	drum	DA	48	-	-	-	
4	faneata	DA	2.034	-	-	-	
5	faneata	NU	19.527	-	-	-	
6	arabil	NU	484	-	-	-	
7	drum	NU	896	-	-	-	
8	faneata	NU	2.802	-	-	-	
9	faneata	DA	6	-	-	-	
10	faneata	NU	3.810	-	-	-	
11	drum	DA	5	-	-	-	
12	faneata	DA	3	-	-	-	

Date referitoare la construcții

Crt	Număr	Destinație construcție	Supraf. (mp)	Situație juridică	Observații / Referințe
-----	-------	------------------------	--------------	-------------------	------------------------

Crt	Număr	Destinație construcție	Supraf. (mp)	Situație juridică	Observații / Referințe
A1.1		construcții anexa	79	Cu acte	Nr. niveluri:2; S. construita la sol:79 mp; S. construita desfasurata:120 mp;
A1.2		construcții anexa	42	Cu acte	Nr. niveluri:1; S. construita la sol:42 mp; S. construita desfasurata:42 mp;
A1.3		construcții anexa	34	Cu acte	Nr. niveluri:1; S. construita la sol:34 mp; S. construita desfasurata:34 mp;
A1.4		construcții anexa	30	Cu acte	Nr. niveluri:1; S. construita la sol:30 mp; S. construita desfasurata:30 mp;

Lungime Segmente

1) Valorile lungimilor segmentelor sunt obținute din proiecție în plan.

Punct început	X / Y	Punct sfârșit	X / Y	Lungime segment	Punct început	X / Y	Punct sfârșit	X / Y	Lungime segment	Punct început	X / Y	Punct sfârșit	X / Y	Lungime segment
1	513.157,224 647.061,925	2	513.154,45 647.064,455	3.754	2	513.154,45 647.064,455	3	513.154,029 647.064,02	0.605	3	513.154,029 647.064,02	4	513.148,091 647.057,874	8.546
4	513.148,091 647.057,874	5	513.137,646 647.049,043	13.678	5	513.137,646 647.049,043	6	513.121,093 647.035,997	21.076	6	513.121,093 647.035,997	7	513.119,796 647.035,51	1.385
7	513.119,796 647.035,51	8	513.132,383 647.018,306	21.317	8	513.132,383 647.018,306	9	513.122,428 647.005,636	16.113	9	513.122,428 647.005,636	10	513.103,578 647.029,414	30.343
10	513.103,578 647.029,414	11	513.093,27 647.026,588	10.688	11	513.093,27 647.026,588	12	513.082,112 647.024,052	11.443	12	513.082,112 647.024,052	13	513.067,858 647.020,218	14.761
13	513.067,858 647.020,218	14	513.084,534 646.984,119	39.765	14	513.084,534 646.984,119	15	513.100,145 646.952,039	35.677	15	513.100,145 646.952,039	16	513.103,217 646.946,256	6.548
16	513.103,217 646.946,256	17	513.106,194 646.937,732	9.029	17	513.106,194 646.937,732	18	513.112,496 646.918,447	20.289	18	513.112,496 646.918,447	19	513.116,208 646.908,919	10.226
19	513.116,208 646.908,919	20	513.126,167 646.887,452	23.665	20	513.126,167 646.887,452	21	513.144,64 646.830,25	60.111	21	513.144,64 646.830,25	22	513.187,236 646.851,215	47.476
22	513.187,236 646.851,215	23	513.197,177 646.854,858	10.587	23	513.197,177 646.854,858	24	513.204,386 646.858,502	8.078	24	513.204,386 646.858,502	25	513.217,536 646.865,592	14.94
25	513.217,536 646.865,592	26	513.228,16 646.843,112	24.864	26	513.228,16 646.843,112	27	513.251,273 646.815,658	35.888	27	513.251,273 646.815,658	28	513.289,082 646.838,866	44.364
28	513.289,082 646.838,866	29	513.308,603 646.847,384	21.298	29	513.308,603 646.847,384	30	513.329,16 646.859,394	23.808	30	513.329,16 646.859,394	31	513.332,283 646.862,202	4.2
31	513.332,283 646.862,202	32	513.324,124 646.872,144	12.861	32	513.324,124 646.872,144	33	513.307,806 646.889,927	24.135	33	513.307,806 646.889,927	34	513.282,1 646.917,494	37.693
34	513.282,1 646.917,494	35	513.277,942 646.923,119	6.995	35	513.277,942 646.923,119	36	513.263,366 646.938,882	21.469	36	513.263,366 646.938,882	37	513.257,385 646.946,329	9.551
37	513.257,385 646.946,329	38	513.252,553 646.953,616	8.743	38	513.252,553 646.953,616	39	513.248,861 646.958,547	6.16	39	513.248,861 646.958,547	40	513.245,582 646.962,924	5.469
40	513.245,582 646.962,924	41	513.238,453 646.972,113	11.63	41	513.238,453 646.972,113	42	513.230,65 646.981,896	12.514	42	513.230,65 646.981,896	43	513.227,283 646.986,966	6.086
43	513.227,283 646.986,966	44	513.222,332 646.991,719	6.863	44	513.222,332 646.991,719	45	513.218,362 646.996,302	6.063	45	513.218,362 646.996,302	46	513.214,371 647.000,908	6.095
46	513.214,371 647.000,908	47	513.205,103 647.010,16	13.096	47	513.205,103 647.010,16	48	513.201,592 647.013,07	4.56	48	513.201,592 647.013,07	49	513.198,259 647.015,832	4.329
49	513.198,259 647.015,832	50	513.186,472 647.028,297	17.155	50	513.186,472 647.028,297	51	513.179,044 647.036,434	11.018	51	513.179,044 647.036,434	52	513.169,995 647.046,549	13.572
52	513.169,995 647.046,549	53	513.168,124 647.048,926	3.025	53	513.168,124 647.048,926	54	513.160,712 647.058,346	11.986	54	513.160,712 647.058,346	55	513.160,261 647.058,919	0.729
55	513.160,261 647.058,919	1	513.157,224 647.061,925	4.273										

** Lungimile segmentelor sunt determinate în planul de proiecție Stereo 70 și sunt rotunjite la 1 milimetru.

*** Distanța dintre puncte este formată din segmente cumulate ce sunt mai mici decât valoarea 1 milimetru.

**DATE DESPRE IMOBILUL NR. 3428**

Oficiul de Cadastru și Publicitate Imobiliară SUCEAVA
Biroul de Cadastru și Publicitate Imobiliară Vatra Dornei

A. Partea I. Descrierea imobilului

TEREN Extravilan

Adresa: Jud. Suceava

Nr. Crt	Nr cadastral Nr. topografic	Suprafața* (mp)	Observații / Referințe
A1	30715	13.640	Sector cadastral:15 Teren neimprejmuit; Top.3298/83 ,CFE 30788 Dorna Candrenilor

B. Partea II. Proprietari și acte

Inscrieri privitoare la dreptul de proprietate și alte drepturi reale		Referințe
1058 / 10/03/1997		
Act Notarial nr. 821, din 10/03/1997 emis de BNP Horia Ilie Scraba (CONTRACT_VANZARE-CUMPARARE);		
B1	Intabulare, drept de PROPRIETATE bun comun în devălmășie, dobândit prin Convenție, cota actuala 1/1, cota initiala 1/1 1) TARAN MARIA, LIPSA CNP 2) TARAN OCTAVIAN, LIPSA CNP <i>OBSERVATII: (provenita din conversia CF 8 a com. cad. Dorna Candrenilor)</i>	A1
1234 / 20/11/2003		
Adeverinta nr. 191, din 20/11/2003 emis de Judecatoria Vatra Dornei;		
B2	se notează proces pe rolul Judecatoriei Vatra Dornei în dosar 191/2001 <i>OBSERVATII: (provenita din conversia CF 8 a com. cad. Dorna Candrenilor)</i>	A1
3233 / 05/03/2012		
Hotarare Judecatoreasca nr. 691, din 21/06/2004 emis de JUDECATORIA VATRA DORNEI (decizia nr. 667 din 18 aprilie 2005 emisă de Curtea de Apel Suceava);		
B3	se notează că din parte a parcelei topo nr. 3298/120 s-a format imobilul identic cu nr. cadastral 30734 UAT Poiana Stampei	A1
2938 / 17/02/2020		
Hotarare Judecatoreasca nr. 356, din 04/04/2012 emis de JUDECATORIA VATRA DORNEI;		
B5	se notează radierea înscrierii de sub B4	A1

C. Partea III. SARCINI .

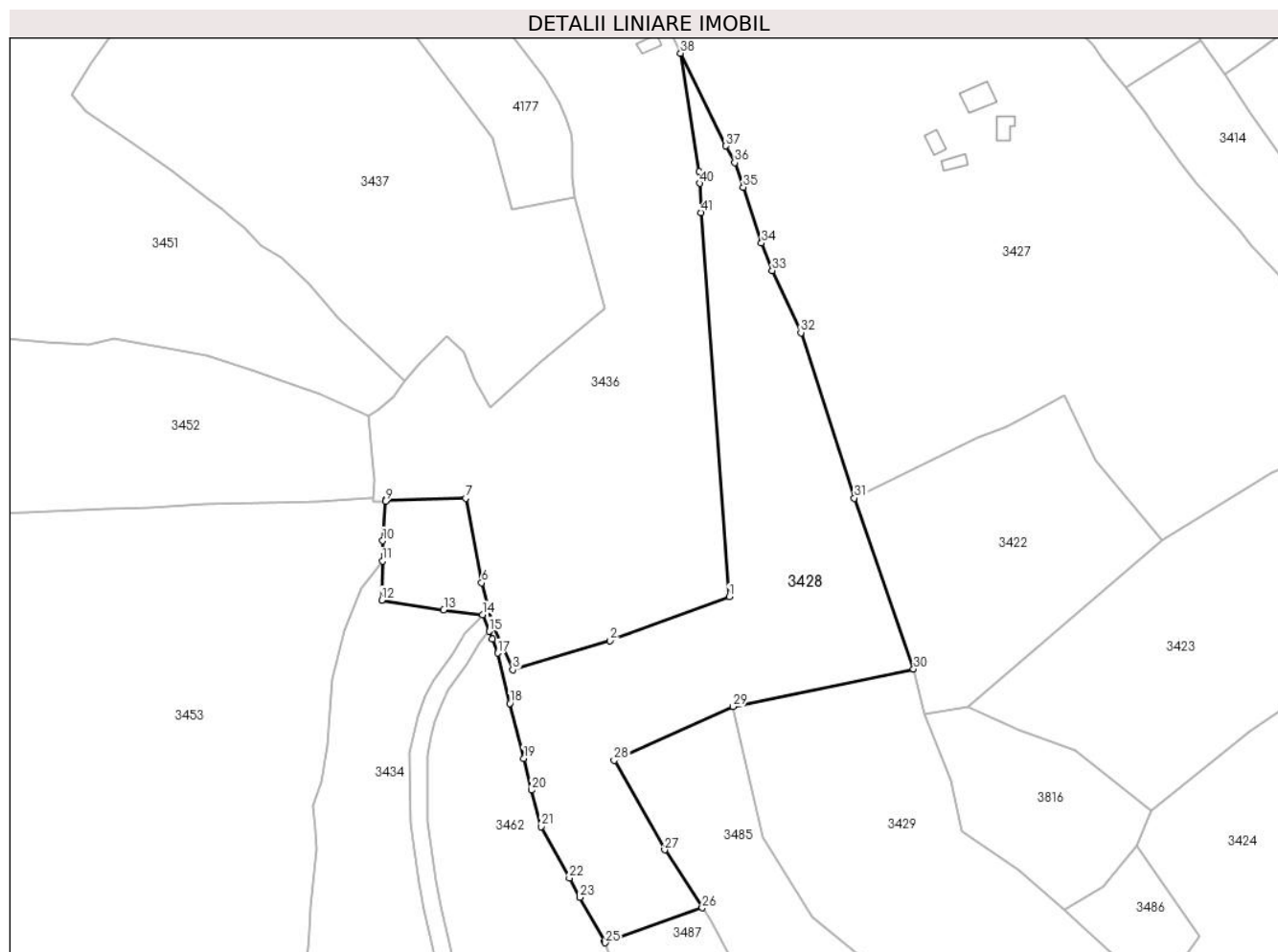
Inscrieri privind dezmembramentele dreptului de proprietate, drepturi reale de garanție și sarcini	Referințe
NU SUNT	

Anexa Nr. 1 La Partea I

Teren

Nr cadastral	Suprafața (mp)*	Observații / Referințe
30715	13.640	Top.3298/83 ,CFE 30788 Dorna Candrenilor

* Suprafața este determinată în planul de proiecție Stereo 70.



Date referitoare la teren

Crt	Categorie folosință	Intra vilan	Suprafața (mp)	Tarla	Parcelă	Nr. topo	Observații / Referințe
1	faneata	NU	12.057	-	-	-	top. 3298/120
2	drum	NU	109	-	-	-	
3	faneata	NU	237	-	-	-	
4	drum	NU	13	-	-	-	
5	faneata	NU	1.223	-	-	-	

Lungime Segmente

1) Valorile lungimilor segmentelor sunt obținute din proiecție în plan.

Punct început	X / Y	Punct sfârșit	X / Y	Lungime segment	Punct început	X / Y	Punct sfârșit	X / Y	Lungime segment	Punct început	X / Y	Punct sfârșit	X / Y	Lungime segment
1	513.101,281 646.796,112	2	513.060,12 646.780,879	43.889	2	513.060,12 646.780,879	3	513.026,412 646.770,872	35.162	3	513.026,412 646.770,872	4	513.019,558 646.786,524	17.087
4	513.019,558 646.786,524	5	513.018,176 646.791,564	5.226	5	513.018,176 646.791,564	6	513.015,609 646.800,921	9.703	6	513.015,609 646.800,921	7	513.010,156 646.830,235	29.817
7	513.010,156 646.830,235	8	512.982,415 646.829,603	27.748	8	512.982,415 646.829,603	9	512.982,29 646.829,181	0.44	9	512.982,29 646.829,181	10	512.981,338 646.815,465	13.749

Punct început	X / Y	Punct sfârșit	X / Y	Lungime segment	Punct început	X / Y	Punct sfârșit	X / Y	Lungime segment	Punct început	X / Y	Punct sfârșit	X / Y	Lungime segment
10	512.981,338 646.815,465	11	512.981,258 646.808,441	7.024	11	512.981,258 646.808,441	12	512.981,021 646.794,939	13.504	12	512.981,021 646.794,939	13	513.002,478 646.791,505	21.73
13	513.002,478 646.791,505	14	513.015,987 646.789,841	13.611	14	513.015,987 646.789,841	15	513.018,215 646.784,135	6.126	15	513.018,215 646.784,135	16	513.019,239 646.781,512	2.816
16	513.019,239 646.781,512	17	513.021,147 646.776,628	5.243	17	513.021,147 646.776,628	18	513.025,344 646.759,188	17.938	18	513.025,344 646.759,188	19	513.030,217 646.740,224	19.58
19	513.030,217 646.740,224	20	513.032,904 646.729,233	11.315	20	513.032,904 646.729,233	21	513.036,153 646.716,579	13.064	21	513.036,153 646.716,579	22	513.045,995 646.698,804	20.318
22	513.045,995 646.698,804	23	513.049,605 646.692,095	7.619	23	513.049,605 646.692,095	24	513.058,224 646.676,896	17.473	24	513.058,224 646.676,896	25	513.058,401 646.676,4	0.527
25	513.058,401 646.676,4	26	513.091,981 646.688,459	35.68	26	513.091,981 646.688,459	27	513.078,986 646.708,524	23.906	27	513.078,986 646.708,524	28	513.061,504 646.739,503	35.571
28	513.061,504 646.739,503	29	513.102,669 646.758,136	45.186	29	513.102,669 646.758,136	30	513.165,147 646.771,077	63.804	30	513.165,147 646.771,077	31	513.144,64 646.830,25	62.626
31	513.144,64 646.830,25	32	513.126,167 646.887,452	60.111	32	513.126,167 646.887,452	33	513.116,208 646.908,919	23.665	33	513.116,208 646.908,919	34	513.112,496 646.918,447	10.226
34	513.112,496 646.918,447	35	513.106,194 646.937,732	20.289	35	513.106,194 646.937,732	36	513.103,217 646.946,256	9.029	36	513.103,217 646.946,256	37	513.100,145 646.952,039	6.548
37	513.100,145 646.952,039	38	513.084,534 646.984,119	35.677	38	513.084,534 646.984,119	39	513.090,908 646.943,1	41.511	39	513.090,908 646.943,1	40	513.091,101 646.939,111	3.994
40	513.091,101 646.939,111	41	513.091,591 646.928,981	10.142	41	513.091,591 646.928,981	1	513.101,281 646.796,112	133.222					

** Lungimile segmentelor sunt determinate în planul de proiecție Stereo 70 și sunt rotunjite la 1 milimetru.

*** Distanța dintre puncte este formată din segmente cumulate ce sunt mai mici decât valoarea 1 milimetru.

**DATE DESPRE IMOBILUL NR. 3429**

Oficiul de Cadastru și Publicitate Imobiliară SUCEAVA
 Biroul de Cadastru și Publicitate Imobiliară Vatra Dornei

A. Partea I. Descrierea imobilului

TEREN Extravilan

Adresa: Jud. Suceava

Nr. Crt	Nr cadastral Nr. topografic	Suprafața* (mp)	Observații / Referințe
A1	30978	10.000	Sector cadastral:15 Teren neimprejmuit;

B. Partea II. Proprietari și acte

Inscrieri privitoare la dreptul de proprietate și alte drepturi reale	Referințe
/	
Act Administrativ nr. 24, din 30/07/1993 emis de CJPSDPAT SUCEAVA;	
B1	A1
Intabulare, drept de PROPRIETATE, dobandit prin Reconstituire, cota actuala 1/1, cota initiala 1/1	
1) PILUG N.PALAGHIA, LIPSA CNP	

C. Partea III. SARCINI .

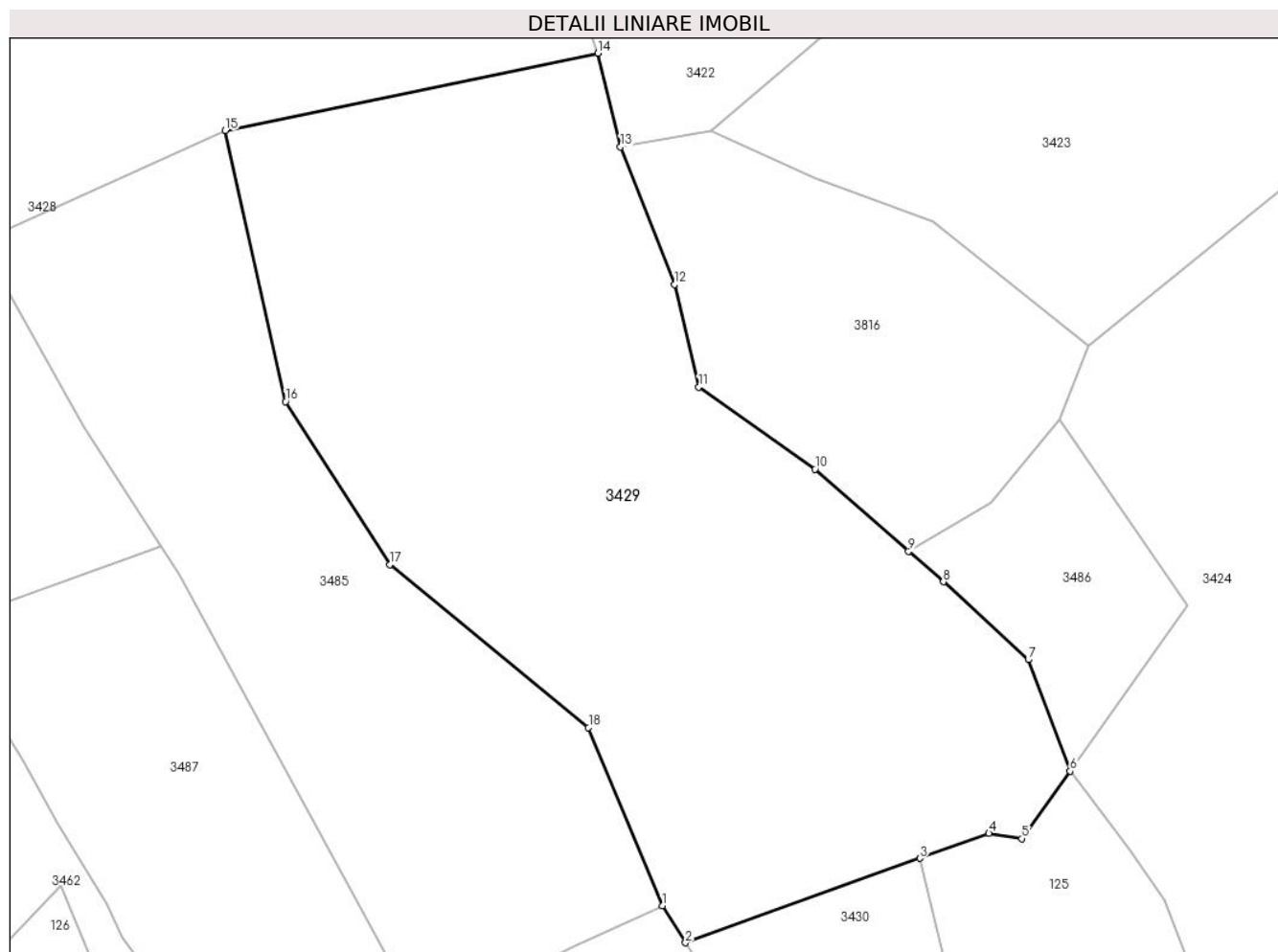
Inscrieri privind dezmembramintele dreptului de proprietate, drepturi reale de garanție și sarcini	Referințe
NU SUNT	

Anexa Nr. 1 La Partea I

Teren

Nr cadastral	Suprafața (mp)*	Observații / Referințe
30978	10.000	

* Suprafața este determinată în planul de proiecție Stereo 70.



Date referitoare la teren

Crt	Categorie folosință	Intra vilan	Suprafața (mp)	Tarla	Parcelă	Nr. topo	Observații / Referințe
1	padure	NU	10.000	-	-	-	

Lungime Segmente

1) Valorile lungimilor segmentelor sunt obținute din proiecție în plan.

Punct început	X / Y	Punct sfârșit	X / Y	Lungime segment (** (m)
1	513.175,903 646.628,296	2	513.179,796 646.622,105	7.313
2	513.179,796 646.622,105	3	513.219,07 646.636,244	41.742
3	513.219,07 646.636,244	4	513.230,657 646.640,415	12.315
4	513.230,657 646.640,415	5	513.236,22 646.639,544	5.631
5	513.236,22 646.639,544	6	513.244,264 646.650,845	13.872

Punct început	X / Y	Punct sfârşit	X / Y	Lungime segment (** (m)
6	513.244,264 646.650,845	7	513.237,25 646.669,522	19.951
7	513.237,25 646.669,522	8	513.223,022 646.682,547	19.29
8	513.223,022 646.682,547	9	513.217,187 646.687,679	7.771
9	513.217,187 646.687,679	10	513.201,54 646.701,441	20.838
10	513.201,54 646.701,441	11	513.182,029 646.715,164	23.854
11	513.182,029 646.715,164	12	513.177,994 646.732,333	17.637
12	513.177,994 646.732,333	13	513.168,909 646.755,389	24.781
13	513.168,909 646.755,389	14	513.165,147 646.771,077	16.133
14	513.165,147 646.771,077	15	513.102,669 646.758,136	63.804
15	513.102,669 646.758,136	16	513.112,765 646.712,735	46.51
16	513.112,765 646.712,735	17	513.130,245 646.685,425	32.425
17	513.130,245 646.685,425	18	513.163,549 646.658,146	43.05
18	513.163,549 646.658,146	1	513.175,903 646.628,296	32.305

** Lungimile segmentelor sunt determinate în planul de proiecţie Stereo 70 şi sunt rotunjite la 1 milimetru.

*** Distanţa dintre puncte este formată din segmente cumulate ce sunt mai mici decât valoarea 1 milimetru.

**DATE DESPRE IMOBILUL NR. 3430**

Oficiul de Cadastru și Publicitate Imobiliară SUCEAVA
Biroul de Cadastru și Publicitate Imobiliară Vatra Dornei

A. Partea I. Descrierea imobilului

TEREN Extravilan

Adresa: Jud. Suceava

Nr. Crt	Nr cadastral Nr. topografic	Suprafața* (mp)	Observații / Referințe
A1		2.129	Sector cadastral:15 Teren neimprejmuit; Top 2398/174parte(CF 1391 Dorna Candrenilor-CFE 30721 Poiana Stampei); Top.2398/175parte(CF 1989 Dorna Candrenilor- CFE 35081 Dorna Candrenilor)

B. Partea II. Proprietari și acte

Inscrieri privitoare la dreptul de proprietate și alte drepturi reale	Referințe
/	
Act Administrativ nr. 7, din 13/03/1996 emis de PARLAMENTUL ROMANIEI;	
B1	A1
Inscrierea provizorie, drept de PROPRIETATE, dobandit prin Lege, cota actuala 1/1, cota initiala 1/1 1) COMUNA POIANA STAMPEI, CIF:5021250	

C. Partea III. SARCINI .

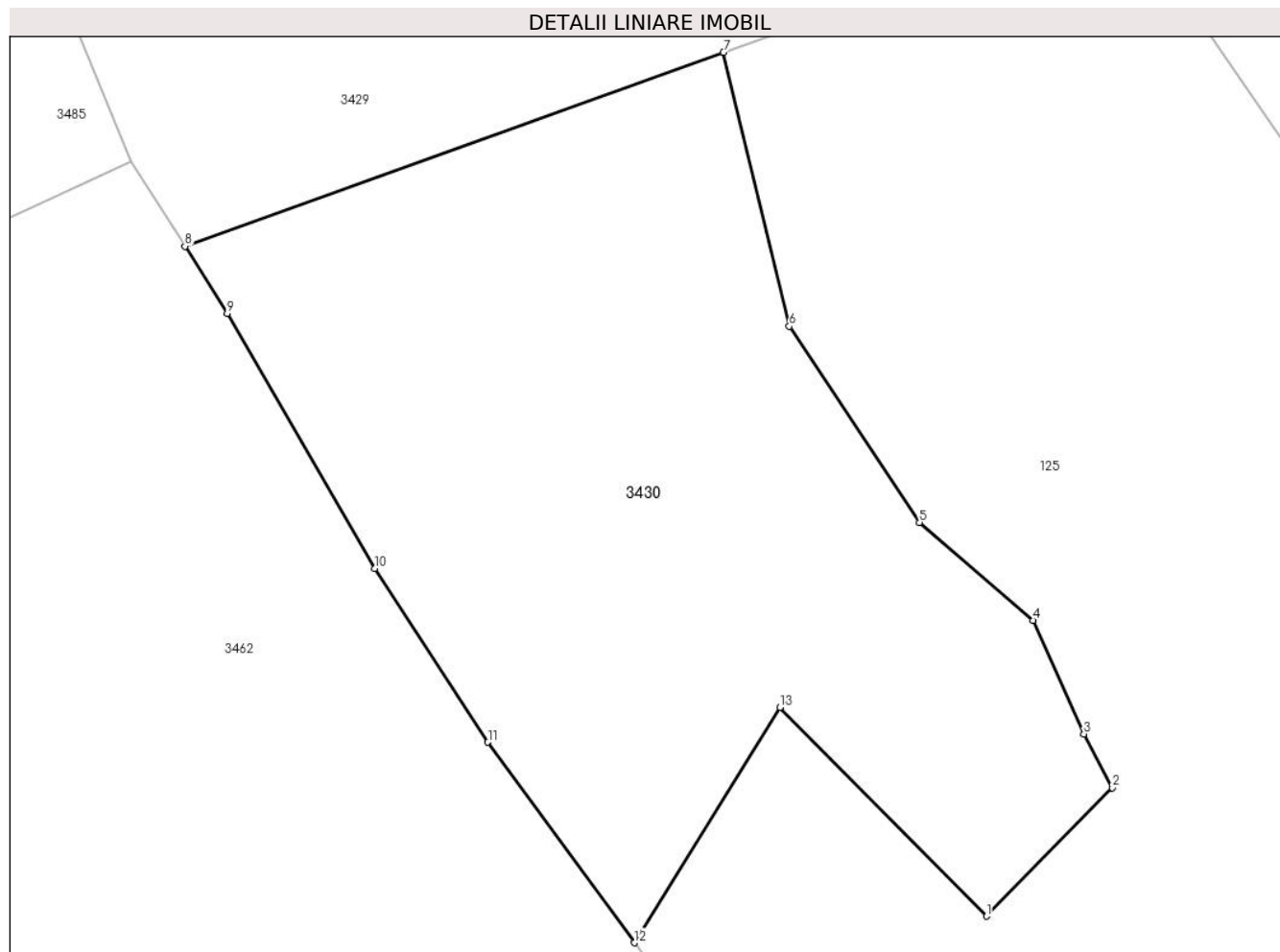
Inscrieri privind dezmembramintele dreptului de proprietate, drepturi reale de garanție și sarcini	Referințe
NU SUNT	

Anexa Nr. 1 La Partea I

Teren

Nr cadastral	Suprafața (mp)*	Observații / Referințe
	2.129	Top 2398/174parte(CF 1391 Dorna Candrenilor-CFE 30721 Poiana Stampei); Top. 2398/175parte(CF 1989 Dorna Candrenilor- CFE 35081 Dorna Candrenilor)

* Suprafața este determinată în planul de proiecție Stereo 70.



Date referitoare la teren

Crt	Categorie folosință	Intra vilan	Suprafața (mp)	Tarla	Parcelă	Nr. topo	Observații / Referințe
1	padure	NU	2.129	-	-	-	

Lungime Segmente

1) Valorile lungimilor segmentelor sunt obținute din proiecție în plan.

Punct început	X / Y	Punct sfârșit	X / Y	Lungime segment (** (m)
1	513.238,266 646.573,255	2	513.247,428 646.582,618	13.1
2	513.247,428 646.582,618	3	513.245,357 646.586,542	4.437
3	513.245,357 646.586,542	4	513.241,643 646.594,827	9.079
4	513.241,643 646.594,827	5	513.233,358 646.601,97	10.939
5	513.233,358 646.601,97	6	513.223,863 646.616,271	17.166

Punct început	X / Y	Punct sfârșit	X / Y	Lungime segment (** (m)
6	513.223,863 646.616,271	7	513.219,07 646.636,244	20.54
7	513.219,07 646.636,244	8	513.179,796 646.622,105	41.742
8	513.179,796 646.622,105	9	513.182,881 646.617,199	5.795
9	513.182,881 646.617,199	10	513.193,645 646.598,605	21.485
10	513.193,645 646.598,605	11	513.201,89 646.585,944	15.109
11	513.201,89 646.585,944	12	513.212,558 646.571,318	18.103
12	513.212,558 646.571,318	13	513.223,196 646.588,49	20.2
13	513.223,196 646.588,49	1	513.238,266 646.573,255	21.429

** Lungimile segmentelor sunt determinate în planul de proiecție Stereo 70 și sunt rotunjite la 1 milimetru.

*** Distanța dintre puncte este formată din segmente cumulate ce sunt mai mici decât valoarea 1 milimetru.

**DATE DESPRE IMOBILUL NR. 3431**

Oficiul de Cadastru și Publicitate Imobiliară SUCEAVA
Biroul de Cadastru și Publicitate Imobiliară Vatra Dornei

A. Partea I. Descrierea imobilului

TEREN Extravilan

Nr. topografic:4873parte

Adresa: Jud. Suceava

Nr. Crt	Nr cadastral Nr. topografic	Suprafața* (mp)	Observații / Referințe
A1		3.112	Sector cadastral:15 Teren neimprejmuit; Top4873parte , CF I Tabula Tarii Dorna Candrenilor

B. Partea II. Proprietari și acte

Inscrieri privitoare la dreptul de proprietate și alte drepturi reale	Referințe
/	
Act Normativ nr. 7, din 13/03/1996 emis de PARLAMENTUL ROMANIEI;	
B1	A1
Intabulare, drept de PROPRIETATE, dobandit prin Lege, cota actuala 1/1, cota initiala 1/1 1) NEIDENTIFICAT NEIDENTIFICAT	
Act Administrativ nr. 9683, din 15/12/2023 emis de PRIMARIA COMUNEI POIANA STAMPEI;	
B2	A1
SE NOTEAZA POSESIA FAPTICA IN FAVOAREA LUI 1) PILUG OLGA	

C. Partea III. SARCINI .

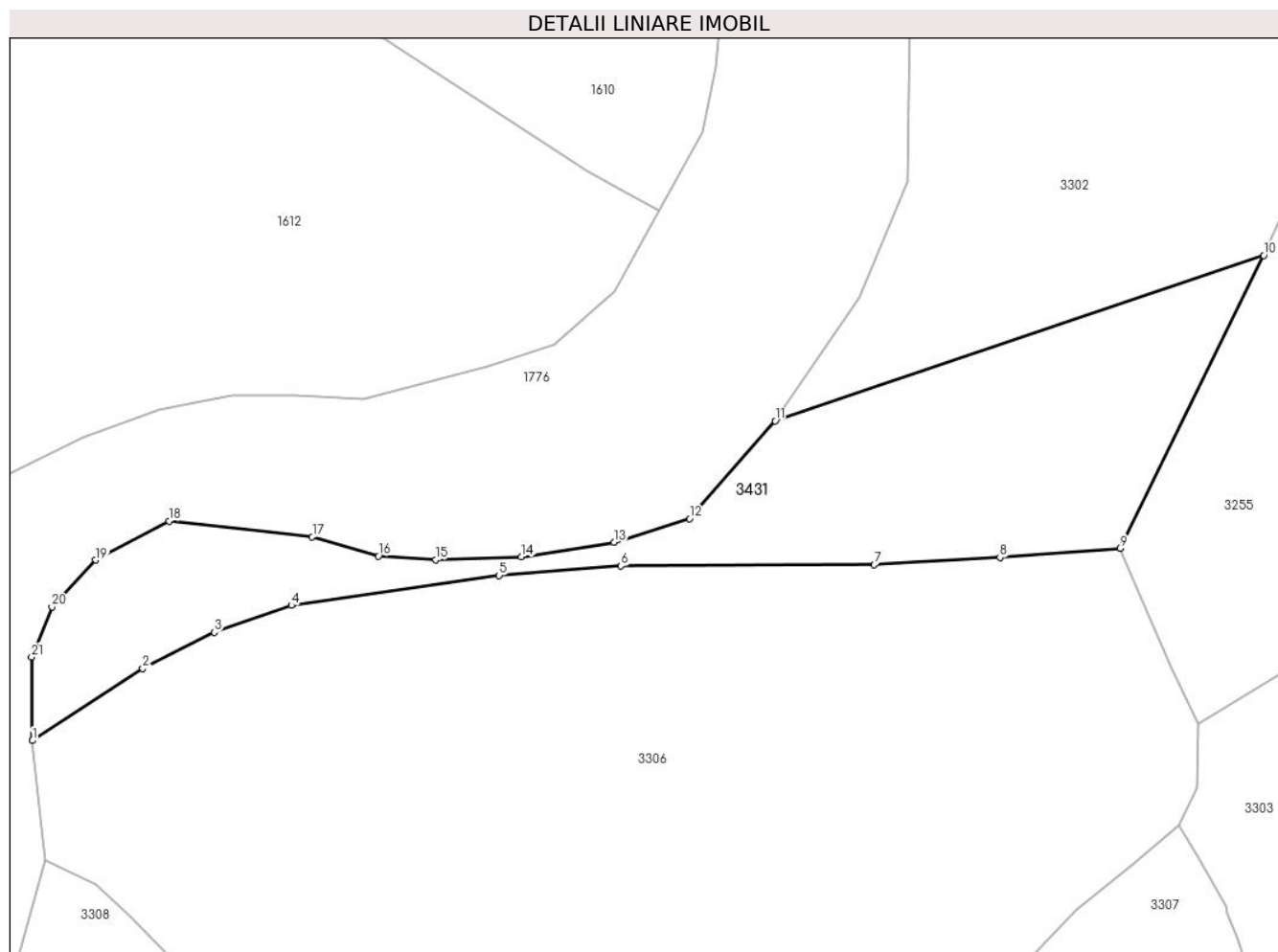
Inscrieri privind dezmembramintele dreptului de proprietate, drepturi reale de garanție și sarcini	Referințe
NU SUNT	

Anexa Nr. 1 La Partea I

Teren

Nr cadastral	Suprafața (mp)*	Observații / Referințe
	3.112	Top4873parte , CF I Tabula Tarii Dorna Candrenilor

* Suprafața este determinată în planul de proiecție Stereo 70.



Date referitoare la teren

Crt	Categorie folosință	Intravilan	Suprafața (mp)	Tarla	Parcelă	Nr. topo	Observații / Referințe
1	pașune	NU	3.112	-	-	4873parte	

Lungime Segmente

1) Valorile lungimilor segmentelor sunt obținute din proiecție în plan.

Punct început	X / Y	Punct sfârșit	X / Y	Lungime segment (** (m)
1	512.050,098 647.731,363	2	512.066,777 647.742,232	19.908
3	512.077,574 647.747,72	4	512.089,248 647.751,794	12.364
5	512.120,635 647.756,305	6	512.139,019 647.757,757	18.441
7	512.177,283 647.757,913	8	512.196,284 647.759,025	19.034
9	512.214,416 647.760,424	10	512.236,148 647.804,624	49.254

Punct început	X / Y	Punct sfârșit	X / Y	Lungime segment (** (m)
2	512.066,777 647.742,232	3	512.077,574 647.747,72	12.112
4	512.089,248 647.751,794	5	512.120,635 647.756,305	31.71
6	512.139,019 647.757,757	7	512.177,283 647.757,913	38.264
8	512.196,284 647.759,025	9	512.214,416 647.760,424	18.186
10	512.236,148 647.804,624	11	512.162,344 647.779,636	77.919

Punct început	X / Y	Punct sfârșit	X / Y	Lungime segment (** (m)
11	512.162,344 647.779,636	12	512.149,379 647.764,876	19.646
13	512.138,007 647.761,285	14	512.123,975 647.759,091	14.202
15	512.111,05 647.758,689	16	512.102,368 647.759,242	8.7
17	512.092,374 647.762,149	18	512.070,745 647.764,527	21.759
19	512.059,65 647.758,625	20	512.053,039 647.751,543	9.688
21	512.049,97 647.743,988	1	512.050,098 647.731,363	12.626

Punct început	X / Y	Punct sfârșit	X / Y	Lungime segment (** (m)
12	512.149,379 647.764,876	13	512.138,007 647.761,285	11.926
14	512.123,975 647.759,091	15	512.111,05 647.758,689	12.931
16	512.102,368 647.759,242	17	512.092,374 647.762,149	10.408
18	512.070,745 647.764,527	19	512.059,65 647.758,625	12.567
20	512.053,039 647.751,543	21	512.049,97 647.743,988	8.155

** Lungimile segmentelor sunt determinate în planul de proiecție Stereo 70 și sunt rotunjite la 1 milimetru.

*** Distanța dintre puncte este formată din segmente cumulate ce sunt mai mici decât valoarea 1 milimetru.

**DATE DESPRE IMOBILUL NR. 3432**

Oficiul de Cadastru și Publicitate Imobiliară SUCEAVA
Biroul de Cadastru și Publicitate Imobiliară Vatra Dornei

A. Partea I. Descrierea imobilului

TEREN Extravilan

Adresa: Jud. Suceava

Nr. Crt	Nr cadastral Nr. topografic	Suprafața* (mp)	Observații / Referințe
A1	34078	7.858	Sector cadastral:15 Teren neimpregmuit;

B. Partea II. Proprietari și acte

Inscrieri privitoare la dreptul de proprietate și alte drepturi reale		Referințe
13071 / 10/09/2020		
Act Notarial nr. 1602, din 08/09/2020 emis de Vasilit Niculina;		
B1	Se infiinteaza cartea funciara 34078 a imobilului cu numarul cadastral 34078/Poiana Stampei, rezultat din dezmembrarea imobilului cu numarul cadastral 30730 inscris in cartea funciara 30730;	A1
Hotarare Judecatoreasca nr. 347, din 03/04/2012 emis de JUDECATORIA VATRA DORNEI;		
B2	Intabulare, drept de PROPRIETATE, dobandit prin Hotarare Judecatoreasca, cota actuala 1/1, cota initiala 1/1 1) CANDREA IONEL 2) CANDREA MARILENA <i>OBSERVATII: pozitie transcrisa din CF 30730/Poiana Stampei, inscrisa prin incheierea nr. 8081 din 27/06/2012;</i>	A1
13072 / 10/09/2020		
Act Administrativ nr. 47, din 22/05/2004 emis de Primaria municipiului Vatra Dornei;		
B3	se notează apartenența imobilului la categoria bunurilor comune în devălmășie, aparținând soților Candrea Ionel și Candrea Marilena	A1

C. Partea III. SARCINI .

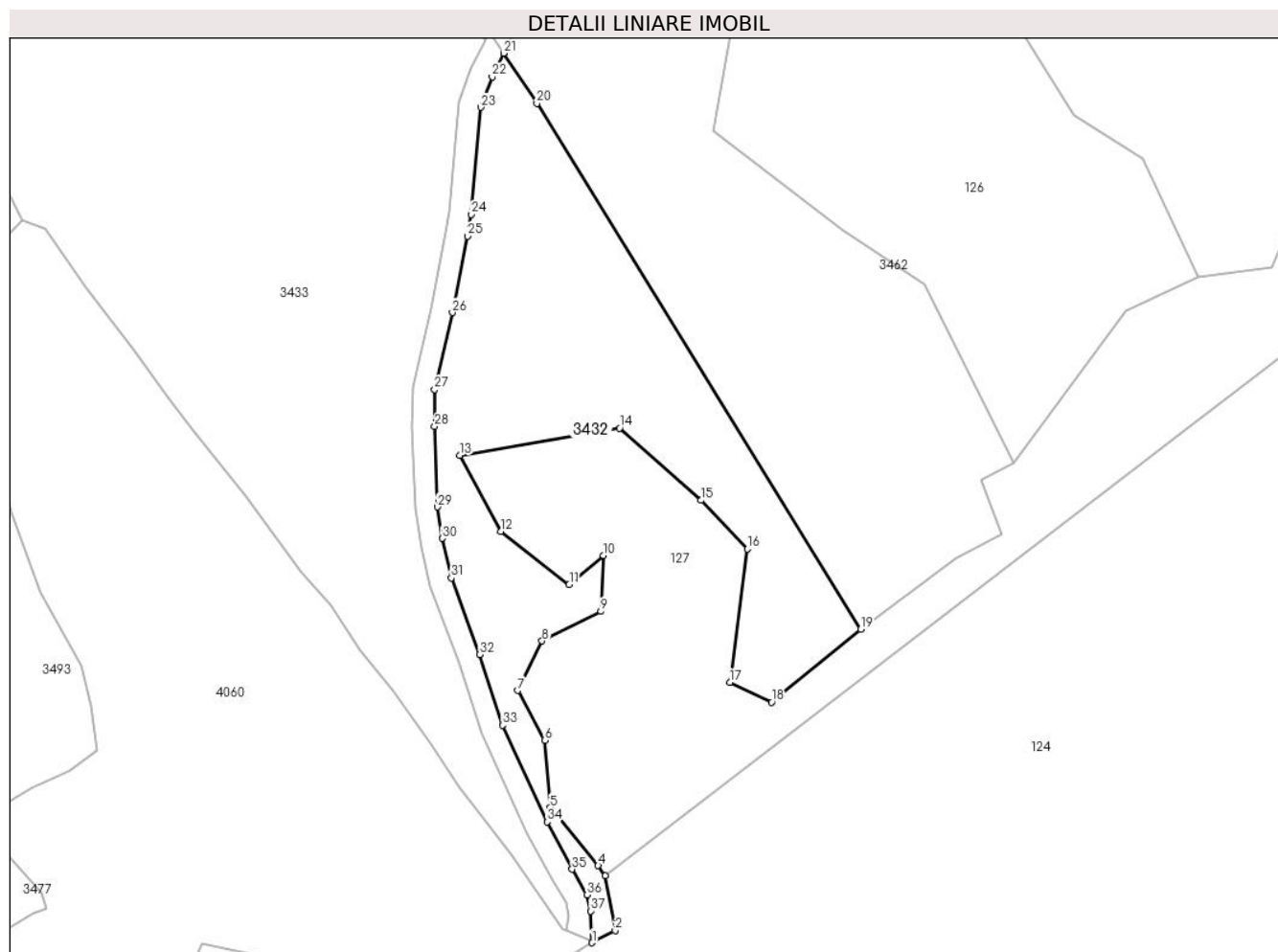
Inscrieri privind dezmembramintele dreptului de proprietate, drepturi reale de garanție și sarcini	Referințe
NU SUNT	

Anexa Nr. 1 La Partea I

Teren

Nr cadastral	Suprafața (mp)*	Observații / Referințe
34078	7.858	

* Suprafața este determinată în planul de proiecție Stereo 70.



Date referitoare la teren

Crt	Categorie folosință	Intravilan	Suprafața (mp)	Tarla	Parcelă	Nr. topo	Observații / Referințe
1	pașune	NU	7.858	-	-	-	

Lungime Segmente

1) Valorile lungimilor segmentelor sunt obținute din proiecție în plan.

Punct început	X / Y	Punct sfârșit	X / Y	Lungime segment (** (m)
1	513.031,844 646.314,212	2	513.038,048 646.317,457	7.001
3	513.035,405 646.332,124	4	513.033,494 646.334,903	3.373
5	513.020,622 646.350,425	6	513.019,127 646.368,5	18.137
7	513.011,976 646.381,83	8	513.018,431 646.395,117	14.772
9	513.034,208 646.403,042	10	513.034,928 646.417,974	14.949

Punct început	X / Y	Punct sfârșit	X / Y	Lungime segment (** (m)
2	513.038,048 646.317,457	3	513.035,405 646.332,124	14.903
4	513.033,494 646.334,903	5	513.020,622 646.350,425	20.165
6	513.019,127 646.368,5	7	513.011,976 646.381,83	15.127
8	513.018,431 646.395,117	9	513.034,208 646.403,042	17.656
10	513.034,928 646.417,974	11	513.025,723 646.410,241	12.022

Punct început	X / Y	Punct sfârșit	X / Y	Lungime segment (** (m)
11	513.025,723 646.410,241	12	513.007,381 646.424,5	23.232
13	512.996,379 646.444,828	14	513.039,256 646.452,138	43.496
15	513.061,106 646.432,817	16	513.073,487 646.419,765	17.99
17	513.068,766 646.383,962	18	513.079,977 646.378,696	12.386
19	513.103,886 646.398,224	20	513.017,044 646.539,167	165.549
21	513.008,118 646.552,621	22	513.005,061 646.546,271	7.048
23	513.001,962 646.538,124	24	512.999,404 646.509,421	28.817
25	512.998,467 646.503,591	26	512.994,403 646.483,101	20.889
27	512.989,658 646.462,484	28	512.989,639 646.452,622	9.862
29	512.990,402 646.431,0	30	512.991,639 646.422,605	8.486
31	512.994,089 646.412,026	32	513.001,681 646.391,437	21.944
33	513.007,827 646.372,535	34	513.019,765 646.346,583	28.566
35	513.026,465 646.333,942	36	513.030,494 646.327,022	8.007
37	513.031,434 646.322,713	1	513.031,844 646.314,212	8.511

Punct început	X / Y	Punct sfârșit	X / Y	Lungime segment (** (m)
12	513.007,381 646.424,5	13	512.996,379 646.444,828	23.114
14	513.039,256 646.452,138	15	513.061,106 646.432,817	29.167
16	513.073,487 646.419,765	17	513.068,766 646.383,962	36.113
18	513.079,977 646.378,696	19	513.103,886 646.398,224	30.87
20	513.017,044 646.539,167	21	513.008,118 646.552,621	16.146
22	513.005,061 646.546,271	23	513.001,962 646.538,124	8.717
24	512.999,404 646.509,421	25	512.998,467 646.503,591	5.905
26	512.994,403 646.483,101	27	512.989,658 646.462,484	21.156
28	512.989,639 646.452,622	29	512.990,402 646.431,0	21.635
30	512.991,639 646.422,605	31	512.994,089 646.412,026	10.859
32	513.001,681 646.391,437	33	513.007,827 646.372,535	19.876
34	513.019,765 646.346,583	35	513.026,465 646.333,942	14.307
36	513.030,494 646.327,022	37	513.031,434 646.322,713	4.41

** Lungimile segmentelor sunt determinate în planul de proiecție Stereo 70 și sunt rotunjite la 1 milimetru.

*** Distanța dintre puncte este formată din segmente cumulate ce sunt mai mici decât valoarea 1 milimetru.

**DATE DESPRE IMOBILUL NR. 3433**

Oficiul de Cadastru și Publicitate Imobiliară SUCEAVA
Biroul de Cadastru și Publicitate Imobiliară Vatra Dornei

A. Partea I. Descrierea imobilului

TEREN Necunoscut

Adresa: Loc. Poiana Stampei, Jud. Suceava

Nr. Crt	Nr cadastral Nr. topografic	Suprafața* (mp)	Observații / Referințe
A1	34077	29.245	Sector cadastral:15 Teren imprejmuit;

B. Partea II. Proprietari și acte

Inscrieri privitoare la dreptul de proprietate și alte drepturi reale		Referințe
13071 / 10/09/2020		
Act Notarial nr. 1602, din 08/09/2020 emis de Vasilit Niculina;		
B1	Se infiinteaza cartea funciara 34077 a imobilului cu numarul cadastral 34077/Poiana Stampei, rezultat din dezmembrarea imobilului cu numarul cadastral 30730 inscris in cartea funciara 30730;	A1
Hotarare Judecatoreasca nr. 347, din 03/04/2012 emis de JUDECATORIA VATRA DORNEI;		
B2	Intabulare, drept de PROPRIETATE, dobandit prin Hotarare Judecatoreasca, cota actuala 1/1, cota initiala 1/1 1) CANDREA IONEL 2) CANDREA MARILENA <i>OBSERVATII: pozitie transcrisa din CF 30730/Poiana Stampei, inscrisa prin incheierea nr. 8081 din 27/06/2012;</i>	A1
13072 / 10/09/2020		
Act Administrativ nr. 47, din 22/05/2004 emis de Primaria municipiului Vatra Dornei;		
B3	se notează apartenența imobilului la categoria bunurilor comune în devălmășie, aparținând soților Candrea Ionel și Candrea Marilena	A1

C. Partea III. SARCINI .

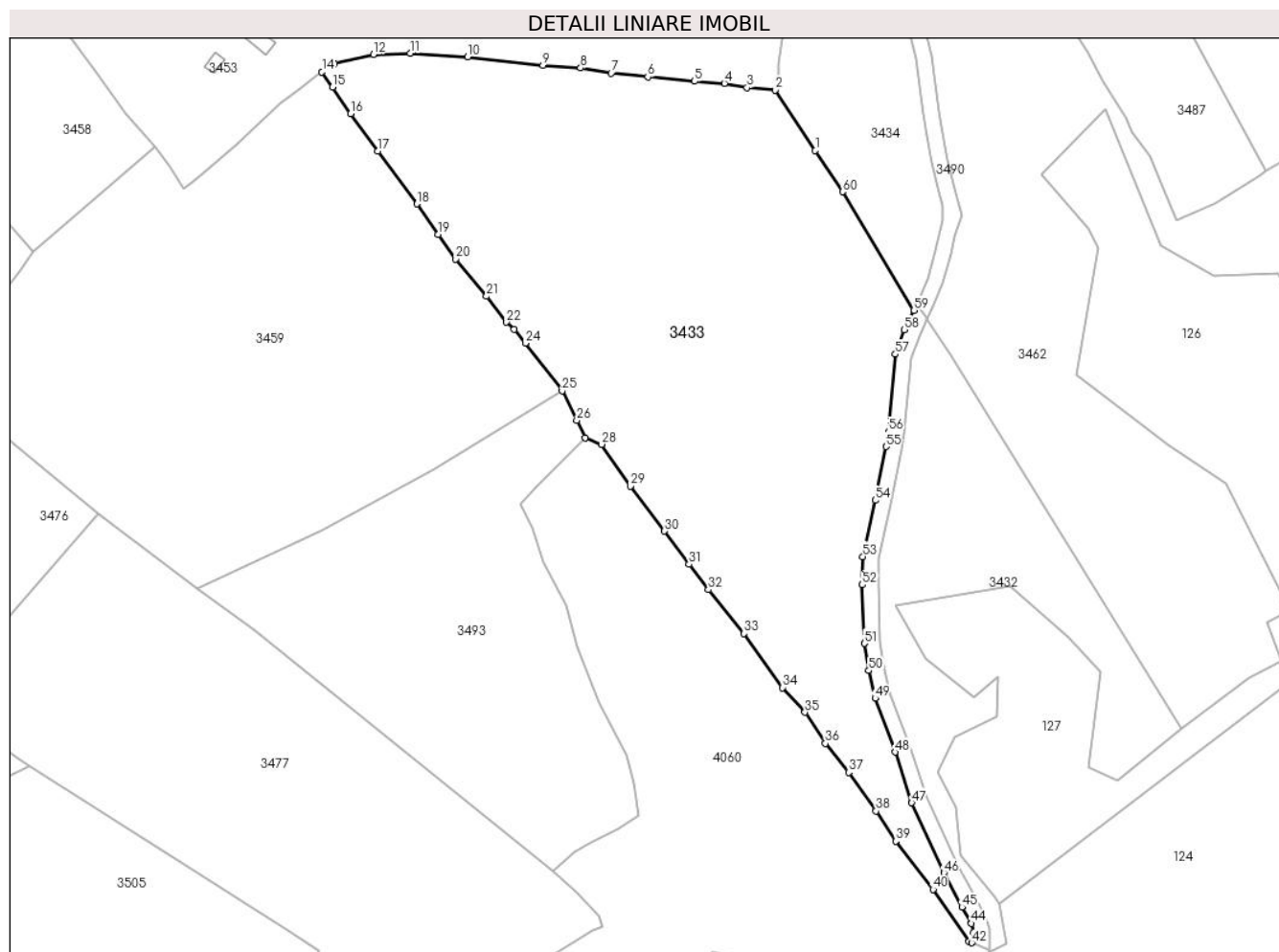
Inscrieri privind dezmembramintele dreptului de proprietate, drepturi reale de garanție și sarcini	Referințe
NU SUNT	

Anexa Nr. 1 La Partea I

Teren

Nr cadastral	Suprafața (mp)*	Observații / Referințe
34077	29.245	

* Suprafața este determinată în planul de proiecție Stereo 70.



Date referitoare la teren

Crt	Categorie folosință	Intravilan	Suprafața (mp)	Tarla	Parcelă	Nr. topo	Observații / Referințe
1	pasune	DA	4.329	-	-	-	
2	pasune	NU	24.874	-	-	-	
3	pasune	DA	37	-	-	-	
4	pasune	DA	6	-	-	-	

Lungime Segmente

1) Valorile lungimilor segmentelor sunt obținute din proiecție în plan.

Punct început	X / Y	Punct sfârșit	X / Y	Lungime segment
1	512.965,86 646.616,235	2	512.950,731 646.639,01	27.34 2
4	512.931,613 646.641,546	5	512.920,381 646.642,293	11.25 7
7	512.888,906 646.645,384	8	512.877,348 646.647,352	11.72 4
2	512.950,731 646.639,01	3	512.940,153 646.639,935	10.61 8
5	512.920,381 646.642,293	6	512.902,729 646.643,989	17.73 3
8	512.877,348 646.647,352	9	512.863,126 646.648,296	14.25 3
3	512.940,153 646.639,935	4	512.931,613 646.641,546	8.691
6	512.902,729 646.643,989	7	512.888,906 646.645,384	13.89 3
9	512.863,126 646.648,296	10	512.834,771 646.651,51	28.53 7

Punct început	X / Y	Punct sfârșit	X / Y	Lungime segment	Punct început	X / Y	Punct sfârșit	X / Y	Lungime segment	Punct început	X / Y	Punct sfârșit	X / Y	Lungime segment
10	512.834,771 646.651,51	11	512.813,084 646.652,911	21.73 2	11	512.813,084 646.652,911	12	512.799,161 646.652,479	13.93	12	512.799,161 646.652,479	13	512.784,504 646.649,109	15.03 9
13	512.784,504 646.649,109	14	512.779,764 646.645,852	5.751	14	512.779,764 646.645,852	15	512.783,736 646.640,088	7.0	15	512.783,736 646.640,088	16	512.790,614 646.630,109	12.12
16	512.790,614 646.630,109	17	512.800,788 646.616,014	17.38 3	17	512.800,788 646.616,014	18	512.815,583 646.596,095	24.81 2	18	512.815,583 646.596,095	19	512.823,653 646.584,655	14.0
19	512.823,653 646.584,655	20	512.830,204 646.575,369	11.36 4	20	512.830,204 646.575,369	21	512.841,913 646.561,294	18.30 9	21	512.841,913 646.561,294	22	512.849,412 646.551,507	12.33
22	512.849,412 646.551,507	23	512.852,247 646.548,77	3.941	23	512.852,247 646.548,77	24	512.856,481 646.543,623	6.665	24	512.856,481 646.543,623	25	512.870,431 646.525,624	22.77 2
25	512.870,431 646.525,624	26	512.875,933 646.514,48	12.42 8	26	512.875,933 646.514,48	27	512.879,128 646.508,009	7.217	27	512.879,128 646.508,009	28	512.885,24 646.505,488	6.612
28	512.885,24 646.505,488	29	512.896,088 646.489,697	19.15 8	29	512.896,088 646.489,697	30	512.909,017 646.472,783	21.28 9	30	512.909,017 646.472,783	31	512.918,281 646.460,256	15.58
31	512.918,281 646.460,256	32	512.925,604 646.450,68	12.05 5	32	512.925,604 646.450,68	33	512.938,961 646.434,178	21.23	33	512.938,961 646.434,178	34	512.953,607 646.413,762	25.12 6
34	512.953,607 646.413,762	35	512.961,997 646.404,467	12.52 2	35	512.961,997 646.404,467	36	512.969,686 646.392,748	14.01 6	36	512.969,686 646.392,748	37	512.978,5 646.381,883	13.99 1
37	512.978,5 646.381,883	38	512.988,783 646.367,267	17.87 1	38	512.988,783 646.367,267	39	512.996,221 646.355,937	13.55 3	39	512.996,221 646.355,937	40	513.010,287 646.337,729	23.00 8
40	513.010,287 646.337,729	41	513.023,884 646.318,04	23.92 8	41	513.023,884 646.318,04	42	513.024,906 646.317,591	1.116	42	513.024,906 646.317,591	43	513.025,563 646.321,515	3.979
43	513.025,563 646.321,515	44	513.024,821 646.324,883	3.449	44	513.024,821 646.324,883	45	513.021,246 646.330,977	7.065	45	513.021,246 646.330,977	46	513.014,385 646.343,922	14.65 1
46	513.014,385 646.343,922	47	513.002,23 646.370,347	29.08 7	47	513.002,23 646.370,347	48	512.996,014 646.389,461	20.09 9	48	512.996,014 646.389,461	49	512.988,458 646.409,747	21.64 8
49	512.988,458 646.409,747	50	512.986,042 646.420,176	10.70 5	50	512.986,042 646.420,176	51	512.984,417 646.430,456	10.40 8	51	512.984,417 646.430,456	52	512.983,639 646.452,522	22.08
52	512.983,639 646.452,522	53	512.983,853 646.463,168	10.64 8	53	512.983,853 646.463,168	54	512.988,565 646.484,351	21.70 1	54	512.988,565 646.484,351	55	512.992,561 646.504,651	20.69
55	512.992,561 646.504,651	56	512.993,447 646.510,164	5.584	56	512.993,447 646.510,164	57	512.996,059 646.539,482	29.43 4	57	512.996,059 646.539,482	58	512.999,529 646.548,603	9.759
58	512.999,529 646.548,603	59	513.003,092 646.556,027	8.235	59	513.003,092 646.556,027	60	512.976,184 646.600,694	52.14 6	60	512.976,184 646.600,694	1	512.965,86 646.616,235	18.65 8

** Lungimile segmentelor sunt determinate în planul de proiecție Stereo 70 și sunt rotunjite la 1 milimetru.

*** Distanța dintre puncte este formată din segmente cumulate ce sunt mai mici decât valoarea 1 milimetru.

**DATE DESPRE IMOBILUL NR. 3434**

Oficiul de Cadastru și Publicitate Imobiliară SUCEAVA
Biroul de Cadastru și Publicitate Imobiliară Vatra Dornei

A. Partea I. Descrierea imobilului

TEREN Extravilan

Adresa: Jud. Suceava

Nr. Crt	Nr cadastral Nr. topografic	Suprafața* (mp)	Observații / Referințe
A1	34082	8.669	Sector cadastral:15 Teren imprejmuit;

B. Partea II. Proprietari și acte

Inscrieri privitoare la dreptul de proprietate și alte drepturi reale		Referințe
13069 / 10/09/2020		
Act Notarial nr. 1601, din 08/09/2020 emis de Vasilit Niculina;		
B1	Se infiinteaza cartea funciara 34082 a imobilului cu numarul cadastral 34082/Poiana Stampei, rezultat din dezmembrarea imobilului cu numarul cadastral 34010 inscris in cartea funciara 34010;	A1
Hotarare Judecatoreasca nr. 356, din 04/04/2012 emis de JUDECATORIA VATRA DORNEI;		
B2	Intabulare, drept de PROPRIETATE, mod dobândire cumpărare, dobandit prin Hotarare Judecatoreasca, cota actuala 1/1, cota initiala 1/1	A1
1) VIȘINOVSCI RADU-CIPRIAN		
<i>OBSERVATII: pozitie transcrisa din CF 34010/Poiana Stampei, inscrisa prin incheierea nr. 2938 din 17/02/2020;</i>		

C. Partea III. SARCINI .

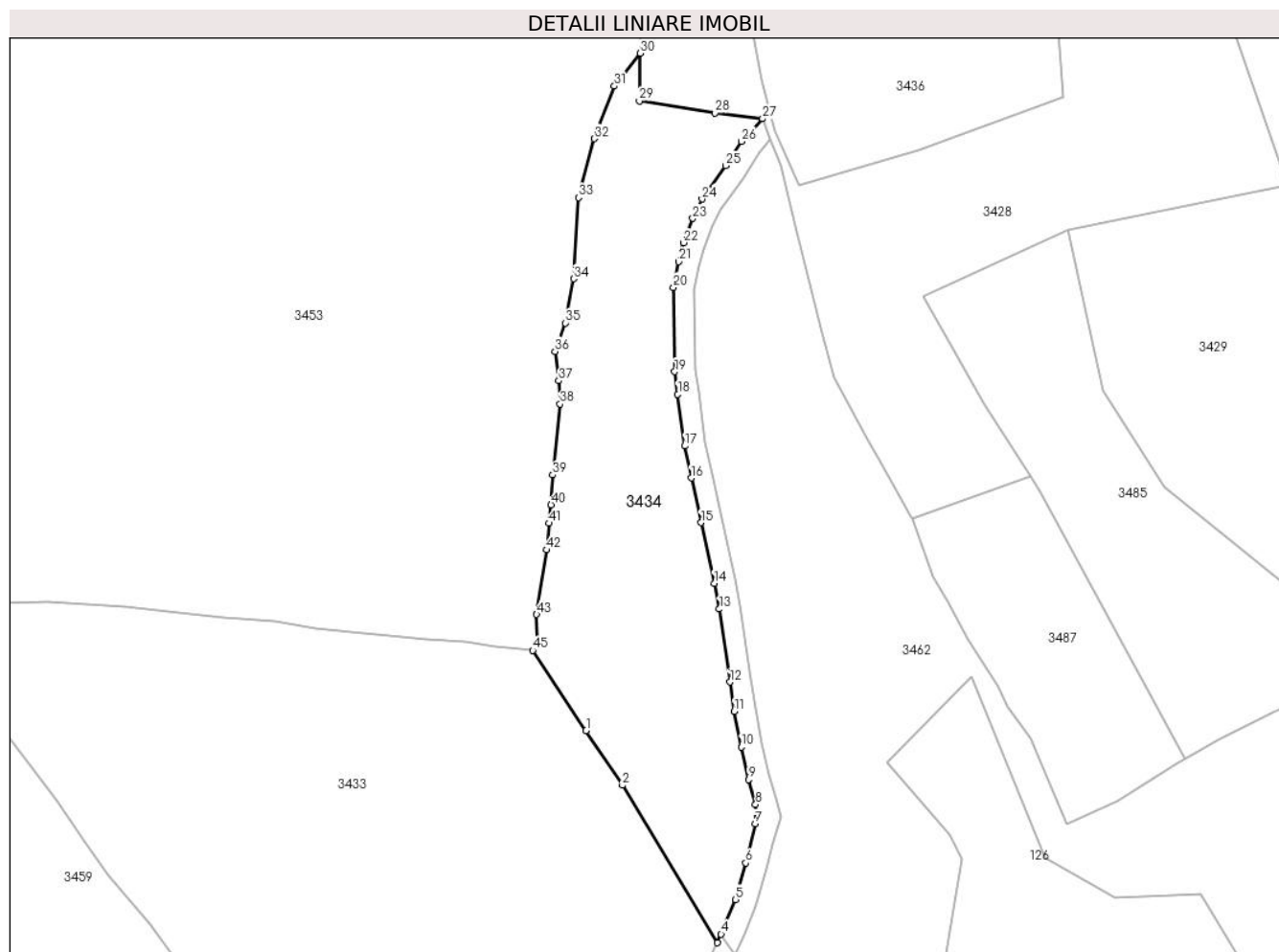
Inscrieri privind dezmembramintele dreptului de proprietate, drepturi reale de garanție și sarcini	Referințe
NU SUNT	

Anexa Nr. 1 La Partea I

Teren

Nr cadastral	Suprafața (mp)*	Observații / Referințe
34082	8.669	

* Suprafața este determinată în planul de proiecție Stereo 70.



Date referitoare la teren

Crt	Categorie folosință	Intravilan	Suprafața (mp)	Tarla	Parcelă	Nr. topo	Observații / Referințe
1	pașune	NU	8.669	-	-	-	

Lungime Segmente

1) Valorile lungimilor segmentelor sunt obținute din proiecție în plan.

Punct început	X / Y	Punct sfârșit	X / Y	Lungime segment
1	512.965,86 646.616,235	2	512.976,184 646.600,694	18.658
4	513.004,245 646.558,451	5	513.008,345 646.568,267	10.638
7	513.013,89 646.589,784	8	513.013,996 646.595,3	5.517
10	513.009,913 646.611,575	11	513.007,969 646.621,665	10.276
13	513.003,699 646.650,724	14	513.002,291 646.658,016	7.427
16	512.995,738 646.687,903	17	512.993,862 646.697,004	9.292
2	512.976,184 646.600,694	3	513.003,092 646.556,027	52.146
5	513.008,345 646.568,267	6	513.011,212 646.578,669	10.79
8	513.013,996 646.595,3	9	513.011,984 646.602,32	7.303
11	513.007,969 646.621,665	12	513.006,736 646.630,017	8.443
14	513.002,291 646.658,016	15	512.998,521 646.675,223	17.615
17	512.993,862 646.697,004	18	512.991,886 646.711,694	14.822
3	513.003,092 646.556,027	4	513.004,245 646.558,451	2.684
6	513.011,212 646.578,669	7	513.013,89 646.589,784	11.433
9	513.011,984 646.602,32	10	513.009,913 646.611,575	9.484
12	513.006,736 646.630,017	13	513.003,699 646.650,724	20.929
15	512.998,521 646.675,223	16	512.995,738 646.687,903	12.982
18	512.991,886 646.711,694	19	512.991,061 646.718,064	6.423

Punct început	X / Y	Punct sfârșit	X / Y	Lungime segment	Punct început	X / Y	Punct sfârșit	X / Y	Lungime segment	Punct început	X / Y	Punct sfârșit	X / Y	Lungime segment
19	512.991,061 646.718,064	20	512.990,661 646.741,989	23.928	20	512.990,661 646.741,989	21	512.992,206 646.749,279	7.452	21	512.992,206 646.749,279	22	512.993,539 646.754,692	5.575
22	512.993,539 646.754,692	23	512.996,198 646.761,583	7.386	23	512.996,198 646.761,583	24	512.998,774 646.767,081	6.072	24	512.998,774 646.767,081	25	513.005,546 646.776,544	11.637
25	513.005,546 646.776,544	26	513.009,92 646.783,431	8.159	26	513.009,92 646.783,431	27	513.015,987 646.789,841	8.826	27	513.015,987 646.789,841	28	513.002,478 646.791,505	13.611
28	513.002,478 646.791,505	29	512.981,021 646.794,939	21.73	29	512.981,021 646.794,939	30	512.981,258 646.808,441	13.504	30	512.981,258 646.808,441	31	512.973,901 646.799,122	11.873
31	512.973,901 646.799,122	32	512.968,225 646.784,206	15.959	32	512.968,225 646.784,206	33	512.963,701 646.767,47	17.337	33	512.963,701 646.767,47	34	512.962,313 646.744,445	23.067
34	512.962,313 646.744,445	35	512.959,963 646.731,898	12.765	35	512.959,963 646.731,898	36	512.957,042 646.723,825	8.585	36	512.957,042 646.723,825	37	512.958,114 646.715,537	8.357
37	512.958,114 646.715,537	38	512.958,521 646.708,9	6.649	38	512.958,521 646.708,9	39	512.956,379 646.688,768	20.246	39	512.956,379 646.688,768	40	512.955,913 646.680,344	8.437
40	512.955,913 646.680,344	41	512.955,411 646.675,061	5.307	41	512.955,411 646.675,061	42	512.954,693 646.667,511	7.584	42	512.954,693 646.667,511	43	512.951,825 646.649,178	18.556
43	512.951,825 646.649,178	44	512.952,189 646.641,431	7.756	44	512.952,189 646.641,431	45	512.950,731 646.639,01	2.826	45	512.950,731 646.639,01	1	512.965,86 646.616,235	27.342

** Lungimile segmentelor sunt determinate în planul de proiecție Stereo 70 și sunt rotunjite la 1 milimetru.

*** Distanța dintre puncte este formată din segmente cumulate ce sunt mai mici decât valoarea 1 milimetru.

**DATE DESPRE IMOBILUL NR. 3436**

Oficiul de Cadastru și Publicitate Imobiliară SUCEAVA
Biroul de Cadastru și Publicitate Imobiliară Vatra Dornei

A. Partea I. Descrierea imobilului

TEREN Extravilan

Adresa: Jud. Suceava

Nr. Crt	Nr cadastral Nr. topografic	Suprafața* (mp)	Observații / Referințe
A1	30734	Din acte: 64.856 Masurata: 20.835	Sector cadastral:15 Teren imprejmuit;

Construcții

Crt	Nr cadastral Nr. topografic	Adresa	Observații / Referințe
A1.1		Jud. Suceava	Nr. niveluri:1; S. construita la sol:32 mp; S. construita desfasurata:32 mp;

B. Partea II. Proprietari și acte

Inscrieri privitoare la dreptul de proprietate și alte drepturi reale		Referințe
12848 / 07/09/2017		
Act Notarial nr. 2225, din 06/09/2017 emis de Rotaru RAUL- GABRIEL;		
B2	Intabulare, drept de PROPRIETATE, bun propriu, dobandit prin Conventie, cota actuala 1/1, cota initiala 1/1 1) ȚĂRAN MARIUS-OCTAVIAN	A1
/		
Act Administrativ nr. 2981, din 31/03/2023 emis de PRIMARIA COMUNEI POIANA STAMPEI;		
B3	Intabulare, drept de PROPRIETATE, bun propriu, dobandit prin Lege, cota actuala 1/1, cota initiala 1/1 1) ȚĂRAN MARIUS-OCTAVIAN	A1.1

C. Partea III. SARCINI

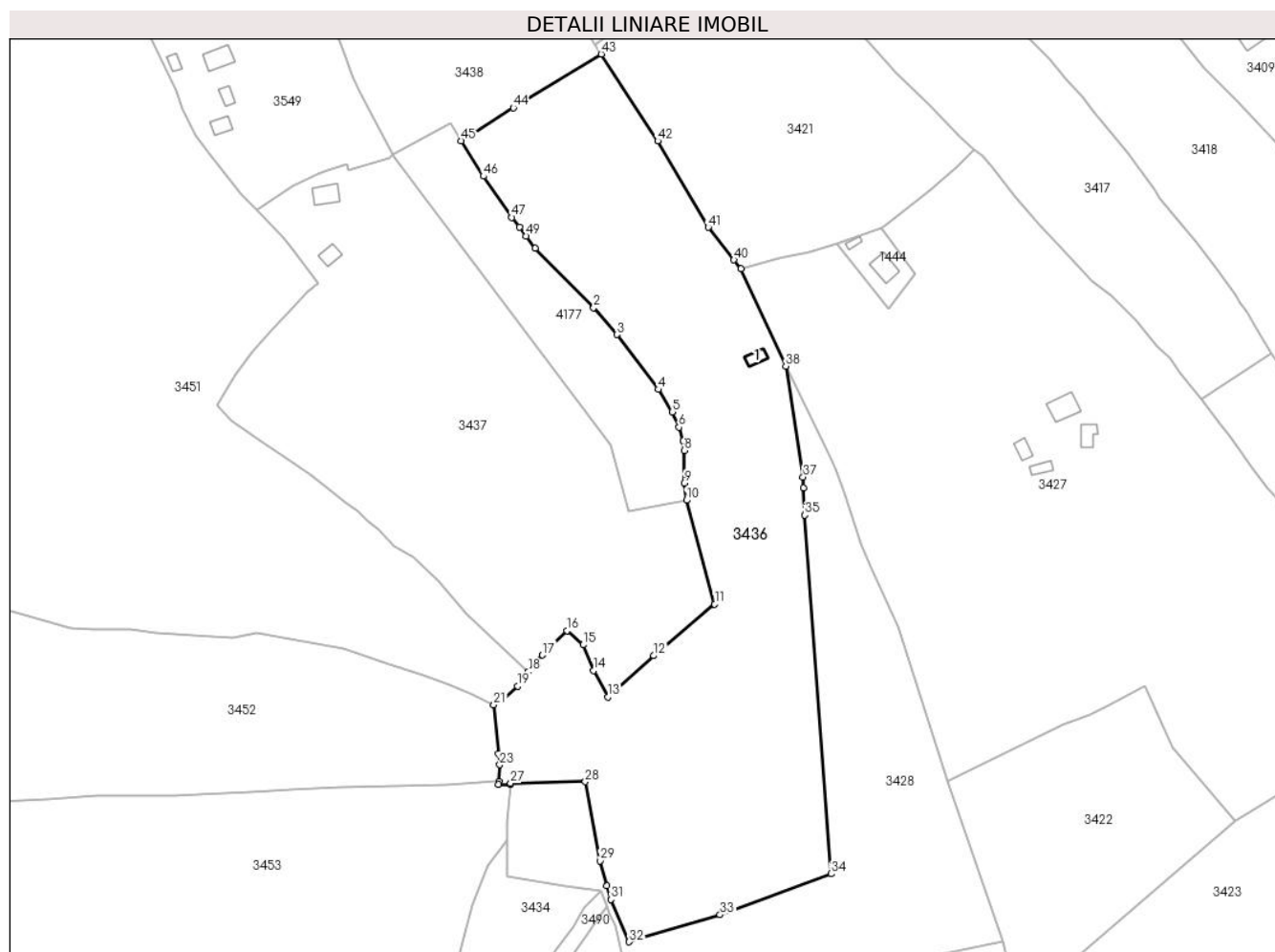
Inscrieri privind dezmembramintele dreptului de proprietate, drepturi reale de garanție și sarcini		Referințe
12848 / 07/09/2017		
Act Notarial nr. 2225, din 06/09/2017 emis de Rotaru RAUL- GABRIEL;		
C1	Intabulare, drept de UZUFRACT VIAGER, dobandit prin Conventie, cota actuala 1/1, cota initiala 1/1 1) ȚĂRAN OCTAVIAN 2) ȚĂRAN MARIA	A1
C2	Intabulare, drept de IPOTECA LEGALA, Valoare:0 , constituită conform art.2386 pct.4 din Codul civil, pentru plata rentei în bani corespunzătoare întreținerii neexecutate 1) ȚĂRAN OCTAVIAN 2) ȚĂRAN MARIA	A1

Anexa Nr. 1 La Partea I

Teren

Nr cadastral	Suprafaţa (mp)*	Observații / Referințe
30734	Din acte: 64.856 Masurata: 20.835	

* Suprafața este determinată în planul de proiecție Stereo 70.



Date referitoare la teren

Crt	Categorie folosință	Intravilan	Suprafața (mp)	Tarla	Parcelă	Nr. topo	Observații / Referințe
1	curți construcții	NU	39	-	-	-	partial imprejmuit
2	faneata	NU	5.291	-	-	-	partial imprejmuit
3	pasune	NU	4.450	-	-	-	
4	drum	NU	1.530	-	-	-	
5	faneata	NU	1.144	-	-	-	
6	faneata	NU	338	-	-	-	
7	pasune	NU	2.256	-	-	-	
8	pasune	NU	5.787	-	-	-	

Date referitoare la construcții

Crt	Număr	Destinație construcție	Supraf. (mp)	Situație juridică	Observații / Referințe
A1.1		construcții anexa	32	Cu acte	Nr. niveluri:1; S. construita la sol:32 mp; S. construita desfasurata:32 mp;

Lungime Segmente

1) Valorile lungimilor segmentelor sunt obținute din proiecție în plan.

Punct început	X / Y	Punct sfârșit	X / Y	Lungime segment	Punct început	X / Y	Punct sfârșit	X / Y	Lungime segment	Punct început	X / Y	Punct sfârșit	X / Y	Lungime segment
1	512.991,648 647.027,846	2	513.013,246 647.005,792	30.868	2	513.013,246 647.005,792	3	513.021,888 646.995,842	13.179	3	513.021,888 646.995,842	4	513.037,223 646.975,516	25.462
4	513.037,223 646.975,516	5	513.042,385 646.967,206	9.783	5	513.042,385 646.967,206	6	513.044,898 646.961,52	6.217	6	513.044,898 646.961,52	7	513.046,464 646.956,455	5.302
7	513.046,464 646.956,455	8	513.046,793 646.952,898	3.572	8	513.046,793 646.952,898	9	513.046,812 646.940,815	12.083	9	513.046,812 646.940,815	10	513.047,691 646.934,463	6.413
10	513.047,691 646.934,463	11	513.058,126 646.895,994	39.859	11	513.058,126 646.895,994	12	513.035,526 646.876,888	29.594	12	513.035,526 646.876,888	13	513.018,487 646.861,573	22.91
13	513.018,487 646.861,573	14	513.013,207 646.871,331	11.095	14	513.013,207 646.871,331	15	513.009,357 646.880,922	10.335	15	513.009,357 646.880,922	16	513.003,403 646.886,15	7.924
16	513.003,403 646.886,15	17	512.994,274 646.877,114	12.845	17	512.994,274 646.877,114	18	512.988,928 646.870,909	8.19	18	512.988,928 646.870,909	19	512.985,081 646.865,535	6.609
19	512.985,081 646.865,535	20	512.979,718 646.860,57	7.308	20	512.979,718 646.860,57	21	512.976,233 646.858,688	3.961	21	512.976,233 646.858,688	22	512.978,021 646.840,458	18.317
22	512.978,021 646.840,458	23	512.978,409 646.836,503	3.974	23	512.978,409 646.836,503	24	512.978,057 646.830,389	6.124	24	512.978,057 646.830,389	25	512.977,982 646.829,091	1.3
25	512.977,982 646.829,091	26	512.982,29 646.829,181	4.309	26	512.982,29 646.829,181	27	512.982,415 646.829,603	0.44	27	512.982,415 646.829,603	28	513.010,156 646.830,235	27.748
28	513.010,156 646.830,235	29	513.015,609 646.800,921	29.817	29	513.015,609 646.800,921	30	513.018,176 646.791,564	9.703	30	513.018,176 646.791,564	31	513.019,558 646.786,524	5.226
31	513.019,558 646.786,524	32	513.026,412 646.770,872	17.087	32	513.026,412 646.770,872	33	513.060,12 646.780,879	35.162	33	513.060,12 646.780,879	34	513.101,281 646.796,112	43.889
34	513.101,281 646.796,112	35	513.091,591 646.928,981	133.222	35	513.091,591 646.928,981	36	513.091,101 646.939,111	10.142	36	513.091,101 646.939,111	37	513.090,908 646.943,1	3.994
37	513.090,908 646.943,1	38	513.084,534 646.984,119	41.511	38	513.084,534 646.984,119	39	513.067,858 647.020,218	39.765	39	513.067,858 647.020,218	40	513.065,261 647.023,521	4.202
40	513.065,261 647.023,521	41	513.055,75 647.035,615	15.386	41	513.055,75 647.035,615	42	513.036,98 647.067,578	37.067	42	513.036,98 647.067,578	43	513.016,042 647.099,768	38.4
43	513.016,042 647.099,768	44	512.983,47 647.079,902	38.152	44	512.983,47 647.079,902	45	512.964,135 647.067,664	22.883	45	512.964,135 647.067,664	46	512.972,363 647.054,528	15.5
46	512.972,363 647.054,528	47	512.982,846 647.039,245	18.533	47	512.982,846 647.039,245	48	512.985,694 647.035,557	4.66	48	512.985,694 647.035,557	49	512.988,14 647.032,39	4.002
49	512.988,14 647.032,39	1	512.991,648 647.027,846	5.741										

** Lungimile segmentelor sunt determinate în planul de proiecție Stereo 70 și sunt rotunjite la 1 milimetru.

*** Distanța dintre puncte este formată din segmente cumulate ce sunt mai mici decât valoarea 1 milimetru.

**DATE DESPRE IMOBILUL NR. 3437**

Oficiul de Cadastru și Publicitate Imobiliară SUCEAVA
Biroul de Cadastru și Publicitate Imobiliară Vatra Dornei

A. Partea I. Descrierea imobilului

Nr. CF vechi:CF. 518

Nr. topografic:Top.3167/1,909,3168/2;
3163/2, 3163/1parte

TEREN Necunoscut

Adresa: Loc. Pilugani, Str Andrieni, Nr. 38, Jud. Suceava

Nr. Crt	Nr cadastral Nr. topografic	Suprafața* (mp)	Observații / Referințe
A1	33729	17.134	Sector cadastral:15 Teren împrejmuit; Top.6167/1, 909,3268/2 (CF 518 Dorna Candrenilor- CFE 32685, 32684,32687 Poiana Stampei), Top.3163/2(CF539 Dorna Candrenilor- CFE 32688 Poiana Stampei);Top.3163/1parte (CF 734 Dorna Candrenilor- CFE 32689 Poiana Stampei)0

Construcții

Crt	Nr cadastral Nr. topografic	Adresa	Observații / Referințe
A1.1		Loc. Pilugani, Str Andrieni, Nr. 38, Jud. Suceava	Nr. niveluri:1; S. construita la sol:63 mp; S. construita desfasurata:63 mp;
A1.2		Loc. Pilugani, Str Andrieni, Nr. 38, Jud. Suceava	Nr. niveluri:1; S. construita la sol:37 mp; S. construita desfasurata:37 mp;

B. Partea II. Proprietari și acte

Inscrieri privitoare la dreptul de proprietate și alte drepturi reale		Referințe
/		
Act Normativ nr. 7, din 13/03/1996 emis de PARLAMENTUL ROMANIEI;		
B1	Intabulare, drept de PROPRIETATE, dobandit prin Lege, cota actuala 1/1, cota initiala 1/1 1) NEIDENTIFICAT NEIDENTIFICAT	A1
Act Administrativ nr. 5932, din 07/07/2023 emis de PRIMARIA COMUNEI POIANA STAMPEI;		
B2	SE NOTEAZA POSESIA FAPTICA IN FAVOAREA LUI 1) MUTU DOREL	A1
Act Administrativ nr. 2981, din 31/03/2023 emis de PRIMARIA COMUNEI POIANA STAMPEI;		
B3	Intabulare, drept de PROPRIETATE, dobandit prin Lege, cota actuala 1/1, cota initiala 1/1 1) MUTU DOREL	A1.1, A1.2

C. Partea III. SARCINI .

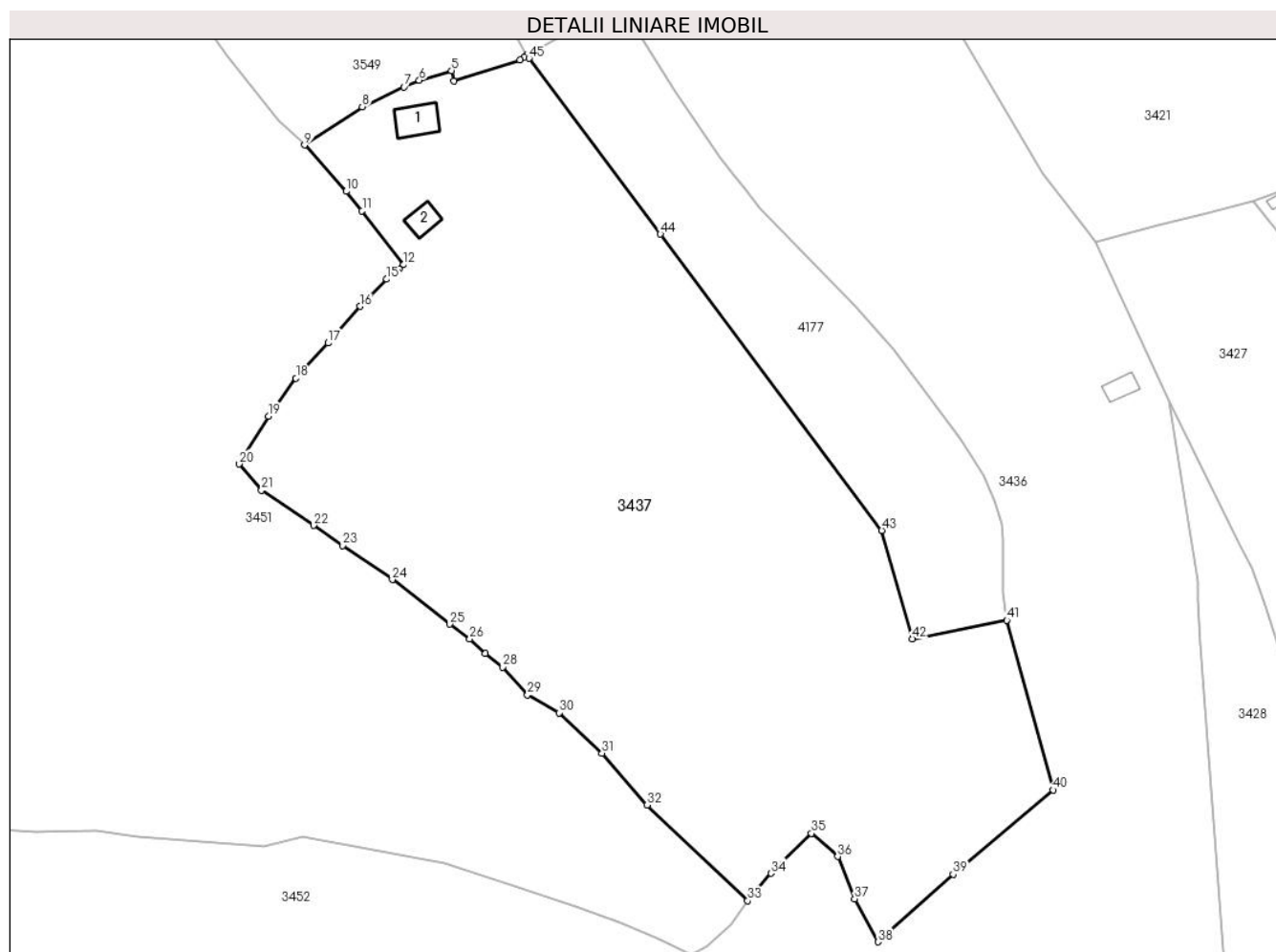
Inscrieri privind dezmembramintele dreptului de proprietate, drepturi reale de garanție și sarcini	Referințe
NU SUNT	

Anexa Nr. 1 La Partea I

Teren

Nr cadastral	Suprafața (mp)*	Observații / Referințe
33729	17.134	Top.6167/1, 909,3268/2 (CF 518 Dorna Candrenilor- CFE 32685, 32684,32687 Poiana Stampei), Top.3163/2(CF539 Dorna Candrenilor- CFE 32688 Poiana Stampei); Top.3163/1parte (CF 734 Dorna Candrenilor- CFE 32689 Poiana Stampei)

* Suprafața este determinată în planul de proiecție Stereo 70.



Date referitoare la teren

Crt	Categorie folosință	Intravilan	Suprafața (mp)	Tarla	Parcelă	Nr. topo	Observații / Referințe
1	curți construcții	DA	745	-	-	Top.3167/1, 909,3168/2; 3163/2, 3163/1parte	
2	pasune	DA	2.426	-	-	Top.3167/1, 909,3168/2; 3163/2, 3163/1parte	
3	pasune	NU	13.963	-	-	Top.3167/1, 909,3168/2; 3163/2, 3163/1parte	

Date referitoare la construcții

Crt	Număr	Destinație construcție	Supraf. (mp)	Situație juridică	Observații / Referințe
A1.1		construcții de locuințe	63	Cu acte	Nr. niveluri:1; S. construita la sol:63 mp; S. construita desfasurata:63 mp;
A1.2		construcții anexa	37	Cu acte	Nr. niveluri:1; S. construita la sol:37 mp; S. construita desfasurata:37 mp;

Lungime Segmente

1) Valorile lungimilor segmentelor sunt obținute din proiecție în plan.

Punct început	X / Y	Punct sfârșit	X / Y	Lungime segment	Punct început	X / Y	Punct sfârșit	X / Y	Lungime segment	Punct început	X / Y	Punct sfârșit	X / Y	Lungime segment
1	512.938,833 647.062,541	2	512.938,314 647.062,144	0.653	2	512.938,314 647.062,144	3	512.937,387 647.061,435	1.167	3	512.937,387 647.061,435	4	512.922,317 647.056,635	15.816
4	512.922,317 647.056,635	5	512.921,816 647.059,017	2.434	5	512.921,816 647.059,017	6	512.914,532 647.056,821	7.608	6	512.914,532 647.056,821	7	512.911,067 647.055,32	3.776
7	512.911,067 647.055,32	8	512.901,598 647.050,824	10.482	8	512.901,598 647.050,824	9	512.888,549 647.042,165	15.661	9	512.888,549 647.042,165	10	512.897,995 647.031,653	14.133
10	512.897,995 647.031,653	11	512.901,568 647.027,242	5.677	11	512.901,568 647.027,242	12	512.910,95 647.014,996	15.427	12	512.910,95 647.014,996	13	512.909,908 647.014,049	1.408
13	512.909,908 647.014,049	14	512.909,36 647.013,55	0.741	14	512.909,36 647.013,55	15	512.907,169 647.011,724	2.852	15	512.907,169 647.011,724	16	512.901,142 647.005,585	8.603
16	512.901,142 647.005,585	17	512.893,873 646.997,27	11.044	17	512.893,873 646.997,27	18	512.886,585 646.989,283	10.812	18	512.886,585 646.989,283	19	512.880,368 646.980,695	10.602
19	512.880,368 646.980,695	20	512.873,762 646.969,869	12.682	20	512.873,762 646.969,869	21	512.878,788 646.963,929	7.781	21	512.878,788 646.963,929	22	512.890,565 646.955,938	14.232
22	512.890,565 646.955,938	23	512.897,117 646.951,373	7.985	23	512.897,117 646.951,373	24	512.908,441 646.943,655	13.704	24	512.908,441 646.943,655	25	512.921,464 646.933,586	16.462
25	512.921,464 646.933,586	26	512.925,988 646.930,2	5.651	26	512.925,988 646.930,2	27	512.929,537 646.926,921	4.832	27	512.929,537 646.926,921	28	512.933,397 646.923,816	4.954
28	512.933,397 646.923,816	29	512.939,076 646.917,55	8.457	29	512.939,076 646.917,55	30	512.946,205 646.913,494	8.202	30	512.946,205 646.913,494	31	512.955,929 646.904,311	13.375
31	512.955,929 646.904,311	32	512.966,153 646.892,581	15.56	32	512.966,153 646.892,581	33	512.988,928 646.870,909	31.438	33	512.988,928 646.870,909	34	512.994,274 646.877,114	8.19
34	512.994,274 646.877,114	35	513.003,403 646.886,15	12.845	35	513.003,403 646.886,15	36	513.009,357 646.880,922	7.924	36	513.009,357 646.880,922	37	513.013,207 646.871,331	10.335
37	513.013,207 646.871,331	38	513.018,487 646.861,573	11.095	38	513.018,487 646.861,573	39	513.035,526 646.876,888	22.91	39	513.035,526 646.876,888	40	513.058,126 646.895,994	29.594
40	513.058,126 646.895,994	41	513.047,691 646.934,463	39.859	41	513.047,691 646.934,463	42	513.026,306 646.930,236	21.799	42	513.026,306 646.930,236	43	513.019,342 646.954,778	25.511
43	513.019,342 646.954,778	44	512.969,167 647.021,939	83.834	44	512.969,167 647.021,939	45	512.939,388 647.061,799	49.755	45	512.939,388 647.061,799	1	512.938,833 647.062,541	0.927

** Lungimile segmentelor sunt determinate în planul de proiecție Stereo 70 și sunt rotunjite la 1 milimetru.

*** Distanța dintre puncte este formată din segmente cumulate ce sunt mai mici decât valoarea 1 milimetru.

**DATE DESPRE IMOBILUL NR. 3438**

Oficiul de Cadastru și Publicitate Imobiliară SUCEAVA
 Biroul de Cadastru și Publicitate Imobiliară Vatra Dornei

A. Partea I. Descrierea imobilului

TEREN Extravilan

Adresa: Jud. Suceava

Nr. Crt	Nr cadastral Nr. topografic	Suprafața* (mp)	Observații / Referințe
A1		Din acte: 9.032 Masurata: 9.152	Sector cadastral:15 Teren imprejmuit; Top3148parte (CF 8 Dorna Candrenilor)

B. Partea II. Proprietari și acte

Inscrieri privitoare la dreptul de proprietate și alte drepturi reale		Referințe
/		
Act Notarial nr. 55, din 11/05/2018 emis de BNP VASILUT NICULINA;		
B1	Intabulare, drept de PROPRIETATE, dobandit prin Succesiune, cota actuala 5/8, cota initiala 5/8 1) ONU AURELIA	A1
B2	Intabulare, drept de PROPRIETATE, dobandit prin Succesiune, cota actuala 1/4, cota initiala 1/4 1) ONU MARIUS	A1
B3	Intabulare, drept de PROPRIETATE, dobandit prin Succesiune, cota actuala 1/4, cota initiala 1/4 1) ONU ADRIAN	A1
B4	Intabulare, drept de PROPRIETATE, dobandit prin Succesiune, cota actuala 1/4, cota initiala 1/4 1) ROMAN MIRELA-SÎNZIANA	A1

C. Partea III. SARCINI .

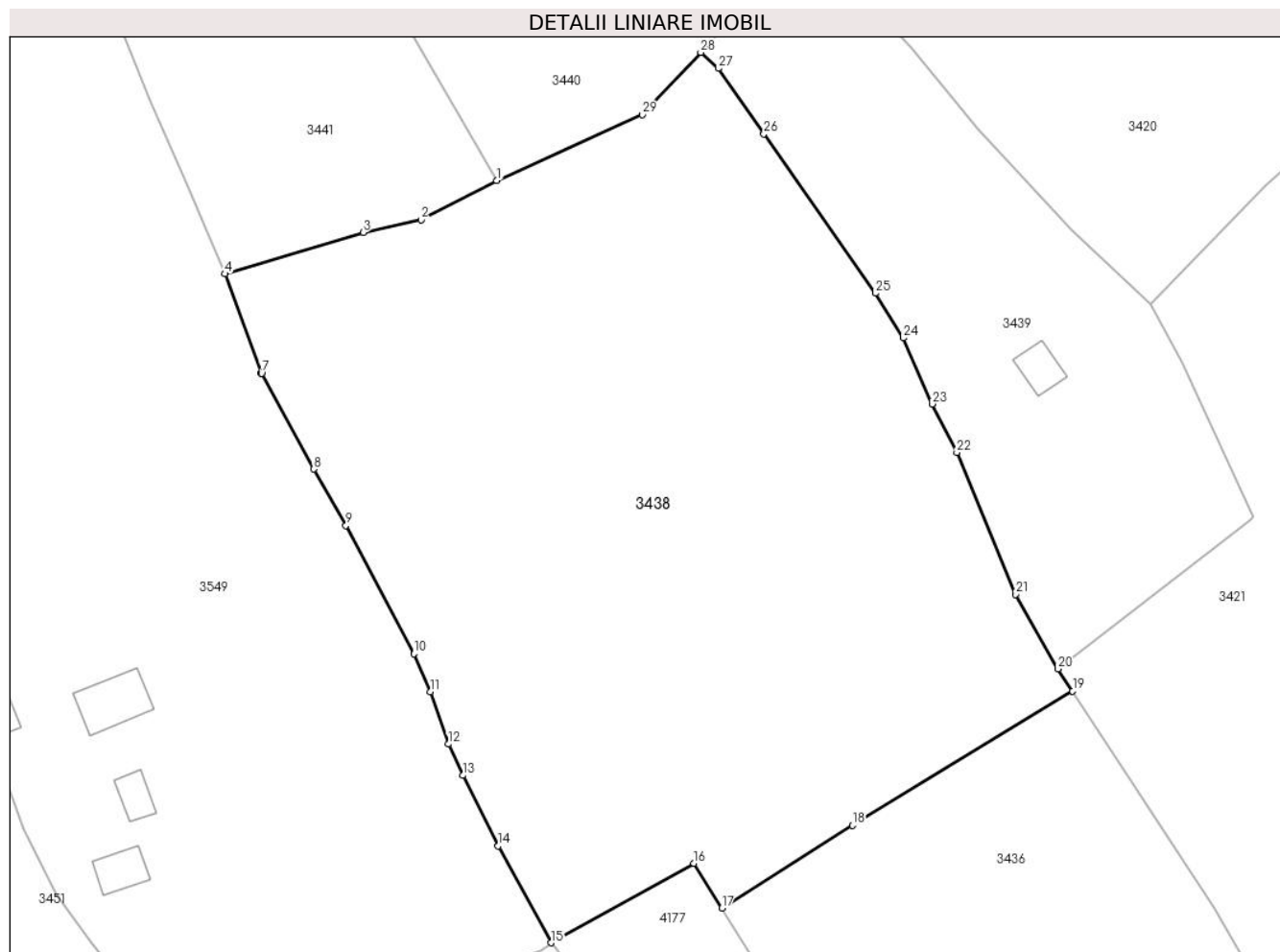
Inscrieri privind dezmembramintele dreptului de proprietate, drepturi reale de garanție și sarcini	Referințe
NU SUNT	

Anexa Nr. 1 La Partea I

Teren

Nr cadastral	Suprafața (mp)*	Observații / Referințe
	Din acte: 9.032 Masurata: 9.152	Top3148parte (CF 8 Dorna Candrenilor)

* Suprafața este determinată în planul de proiecție Stereo 70.



Date referitoare la teren

Crt	Categorie folosință	Intra vilan	Suprafața (mp)	Tarla	Parcelă	Nr. topo	Observații / Referințe
1	faneata	NU	9.152	-	-	-	

Lungime Segmente

1) Valorile lungimilor segmentelor sunt obținute din proiecție în plan.

Punct început	X / Y	Punct sfârșit	X / Y	Lungime segment (** (m)
1	512.930,827 647.175,286	2	512.919,614 647.169,48	12.627
3	512.911,064 647.167,648	4	512.890,565 647.161,505	21.4
5	512.895,993 647.146,827	6	512.895,997 647.146,815	0.013
7	512.896,02 647.146,773	8	512.903,735 647.132,63	16.11
9	512.908,508 647.124,289	10	512.918,586 647.105,29	21.506

Punct început	X / Y	Punct sfârșit	X / Y	Lungime segment (** (m)
2	512.919,614 647.169,48	3	512.911,064 647.167,648	8.744
4	512.890,565 647.161,505	5	512.895,993 647.146,827	15.65
6	512.895,997 647.146,815	7	512.896,02 647.146,773	0.048
8	512.903,735 647.132,63	9	512.908,508 647.124,289	9.61
10	512.918,586 647.105,29	11	512.920,992 647.099,697	6.089

Punct început	X / Y	Punct sfârșit	X / Y	Lungime segment (** (m)
11	512.920,992 647.099,697	12	512.923,717 647.091,942	8.22
13	512.925,819 647.087,305	14	512.931,044 647.076,863	11.676
15	512.938,833 647.062,541	16	512.960,006 647.074,314	24.226
17	512.964,135 647.067,664	18	512.983,47 647.079,902	22.883
19	513.016,042 647.099,768	20	513.013,834 647.103,043	3.95
21	513.007,568 647.114,08	22	512.998,906 647.135,081	22.717
23	512.995,277 647.142,243	24	512.990,97 647.152,017	10.681
25	512.986,857 647.158,647	26	512.970,356 647.182,213	28.769
27	512.963,582 647.191,891	28	512.961,012 647.194,269	3.501
29	512.952,36 647.185,067	1	512.930,827 647.175,286	23.65

Punct început	X / Y	Punct sfârșit	X / Y	Lungime segment (** (m)
12	512.923,717 647.091,942	13	512.925,819 647.087,305	5.091
14	512.931,044 647.076,863	15	512.938,833 647.062,541	16.303
16	512.960,006 647.074,314	17	512.964,135 647.067,664	7.828
18	512.983,47 647.079,902	19	513.016,042 647.099,768	38.152
20	513.013,834 647.103,043	21	513.007,568 647.114,08	12.692
22	512.998,906 647.135,081	23	512.995,277 647.142,243	8.029
24	512.990,97 647.152,017	25	512.986,857 647.158,647	7.802
26	512.970,356 647.182,213	27	512.963,582 647.191,891	11.813
28	512.961,012 647.194,269	29	512.952,36 647.185,067	12.631

** Lungimile segmentelor sunt determinate în planul de proiecție Stereo 70 și sunt rotunjite la 1 milimetru.

*** Distanța dintre puncte este formată din segmente cumulate ce sunt mai mici decât valoarea 1 milimetru.

**DATE DESPRE IMOBILUL NR. 3439**

Oficiul de Cadastru și Publicitate Imobiliară SUCEAVA
Biroul de Cadastru și Publicitate Imobiliară Vatra Dornei

A. Partea I. Descrierea imobilului

TEREN Necunoscut

Adresa: Loc. Pilugani, Str Andrieni, Nr. 40, Jud. Suceava

Nr. Crt	Nr cadastral Nr. topografic	Suprafața* (mp)	Observații / Referințe
A1		3.264	Sector cadastral:15 Teren imprejmuit; Top.3141/4parte(CF 1313 Dorna Candrenilor); Top.3141/2 (CF 1390 Dorna Candrenilor- CFE 35675 Dorna Candrenilor)

Construcții

Crt	Nr cadastral Nr. topografic	Adresa	Observații / Referințe
A1.1		Loc. Pilugani, Str Andrieni, Nr. 40, Jud. Suceava	Nr. niveluri:1; S. construita la sol:34 mp; S. construita desfasurata:34 mp;

B. Partea II. Proprietari și acte

Inscrieri privitoare la dreptul de proprietate și alte drepturi reale		Referințe
/		
Act Normativ nr. 7, din 13/03/1996 emis de PARLAMENTUL ROMANIEI;		
B1	Intabulare, drept de PROPRIETATE, dobandit prin Lege, cota actuala 1/1, cota initiala 1/1 1) NEIDENTIFICAT NEIDENTIFICAT	A1
Act Administrativ nr. 9664, din 13/12/2022 emis de PRIMARIA COMUNEI POIANA STAMPEI;		
B2	SE NOTEAZA POSESIA FAPTICA IN FAVOAREA LUI 1) LACATUS MARIA	A1
Act Administrativ nr. 2981, din 31/03/2023 emis de PRIMARIA COMUNEI POIANA STAMPEI;		
B3	Intabulare, drept de PROPRIETATE, dobandit prin Lege, cota actuala 1/1, cota initiala 1/1 1) LACATUS MARIA	A1.1

C. Partea III. SARCINI .

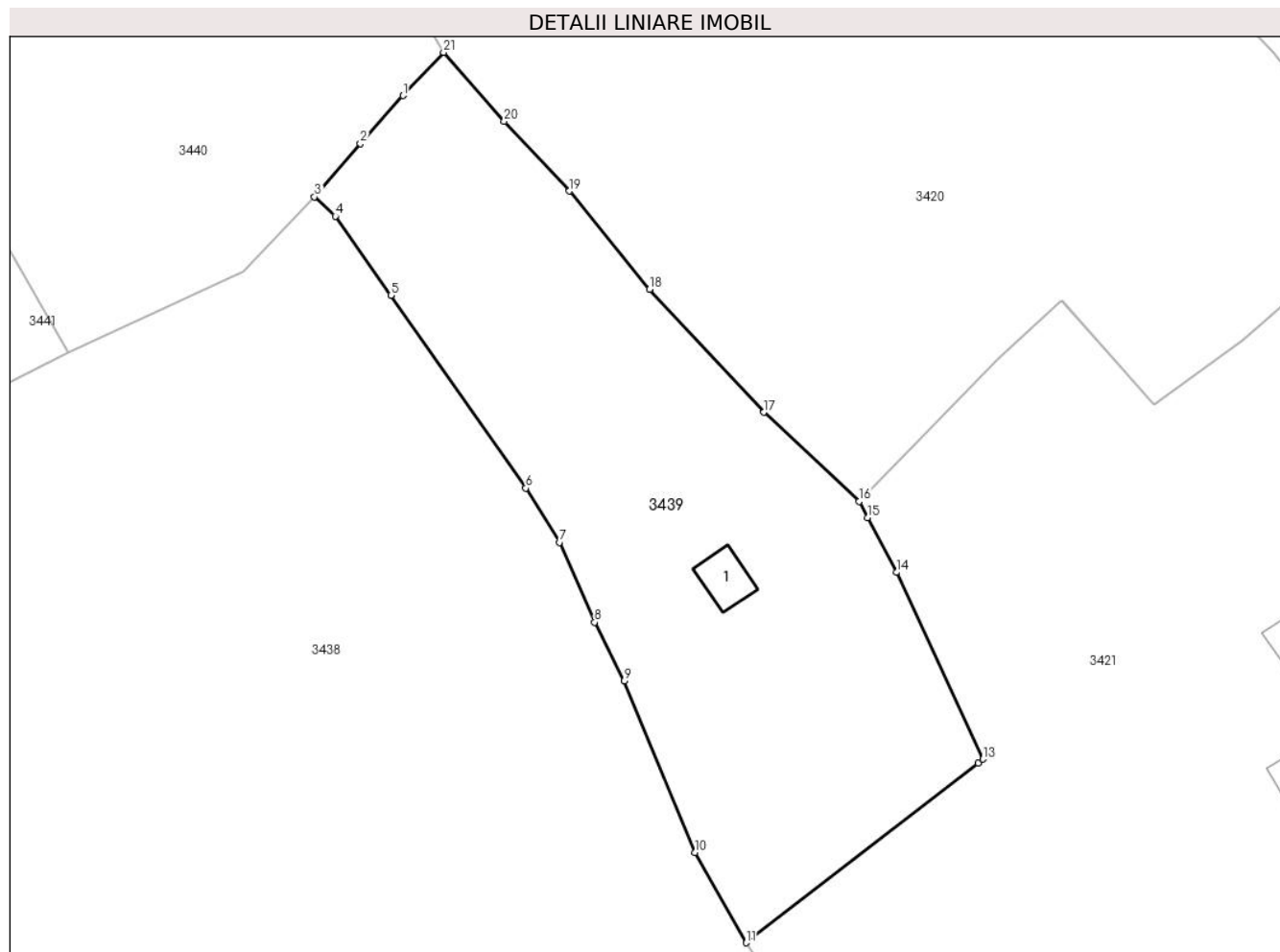
Inscrieri privind dezmembramintele dreptului de proprietate, drepturi reale de garanție și sarcini	Referințe
NU SUNT	

Anexa Nr. 1 La Partea I

Teren

Nr cadastral	Suprafața (mp)*	Observații / Referințe
	3.264	Top.3141/4parte(CF 1313 Dorna Candrenilor); Top.3141/2 (CF 1390 Dorna Candrenilor- CFE 35675 Dorna Candrenilor)

* Suprafața este determinată în planul de proiecție Stereo 70.



Date referitoare la teren

Crt	Categorie folosință	Intra vilan	Suprafața (mp)	Tarla	Parcelă	Nr. topo	Observații / Referințe
1	curți constructii	NU	100	-	-	-	
2	faneata	NU	3.154	-	-	-	
3	faneata	DA	10	-	-	-	

Date referitoare la construcții

Crt	Număr	Destinație construcție	Supraf. (mp)	Situație juridică	Observații / Referințe
A1.1		construcții de locuințe	34	Cu acte	Nr. niveluri:1; S. construita la sol:34 mp; S. construita desfasurata:34 mp;

Lungime Segmente

1) Valorile lungimilor segmentelor sunt obținute din proiecție în plan.

Punct început	X / Y	Punct sfârșit	X / Y	Lungime segment (** (m)
1	512.971,86 647.206,642	2	512.966,627 647.200,784	7.855
3	512.961,012 647.194,269	4	512.963,582 647.191,891	3.501

Punct început	X / Y	Punct sfârșit	X / Y	Lungime segment (** (m)
2	512.966,627 647.200,784	3	512.961,012 647.194,269	8.601
4	512.963,582 647.191,891	5	512.970,356 647.182,213	11.813

Punct început	X / Y	Punct sfârşit	X / Y	Lungime segment (** (m))
5	512.970,356 647.182,213	6	512.986,857 647.158,647	28.769
7	512.990,97 647.152,017	8	512.995,277 647.142,243	10.681
9	512.998,906 647.135,081	10	513.007,568 647.114,08	22.717
11	513.013,834 647.103,043	12	513.042,176 647.125,038	35.875
13	513.042,756 647.125,488	14	513.032,184 647.148,346	25.184
15	513.028,653 647.155,044	16	513.027,62 647.157,003	2.215
17	513.015,982 647.167,913	18	513.001,999 647.182,957	20.539
19	512.992,163 647.194,963	20	512.984,207 647.203,498	11.668
21	512.976,793 647.211,935	1	512.971,86 647.206,642	7.235

Punct început	X / Y	Punct sfârşit	X / Y	Lungime segment (** (m))
6	512.986,857 647.158,647	7	512.990,97 647.152,017	7.802
8	512.995,277 647.142,243	9	512.998,906 647.135,081	8.029
10	513.007,568 647.114,08	11	513.013,834 647.103,043	12.692
12	513.042,176 647.125,038	13	513.042,756 647.125,488	0.734
14	513.032,184 647.148,346	15	513.028,653 647.155,044	7.572
16	513.027,62 647.157,003	17	513.015,982 647.167,913	15.952
18	513.001,999 647.182,957	19	512.992,163 647.194,963	15.521
20	512.984,207 647.203,498	21	512.976,793 647.211,935	11.232

** Lungimile segmentelor sunt determinate în planul de proiecție Stereo 70 și sunt rotunjite la 1 milimetru.

*** Distanța dintre puncte este formată din segmente cumulate ce sunt mai mici decât valoarea 1 milimetru.

**DATE DESPRE IMOBILUL NR. 3440**

Oficiul de Cadastru și Publicitate Imobiliară SUCEAVA
Biroul de Cadastru și Publicitate Imobiliară Vatra Dornei

A. Partea I. Descrierea imobilului

TEREN Extravilan

Adresa: Jud. Suceava

Nr. Crt	Nr cadastral Nr. topografic	Suprafața* (mp)	Observații / Referințe
A1	30798	Din acte: 8.914 Masurata: 8.969	Sector cadastral:15 Teren imprejmuit;

B. Partea II. Proprietari și acte

Inscrieri privitoare la dreptul de proprietate și alte drepturi reale		Referințe
12850 / 07/09/2017		
Act Notarial nr. 2225, din 06/09/2017 emis de Rotaru RAUL- GABRIEL;		
B4	Intabulare, drept de PROPRIETATE, bun propriu, dobandit prin Conventie, cota actuala 1/1, cota initiala 1/1 1) ȚĂRAN MARIUS-OCTAVIAN	A1

C. Partea III. SARCINI

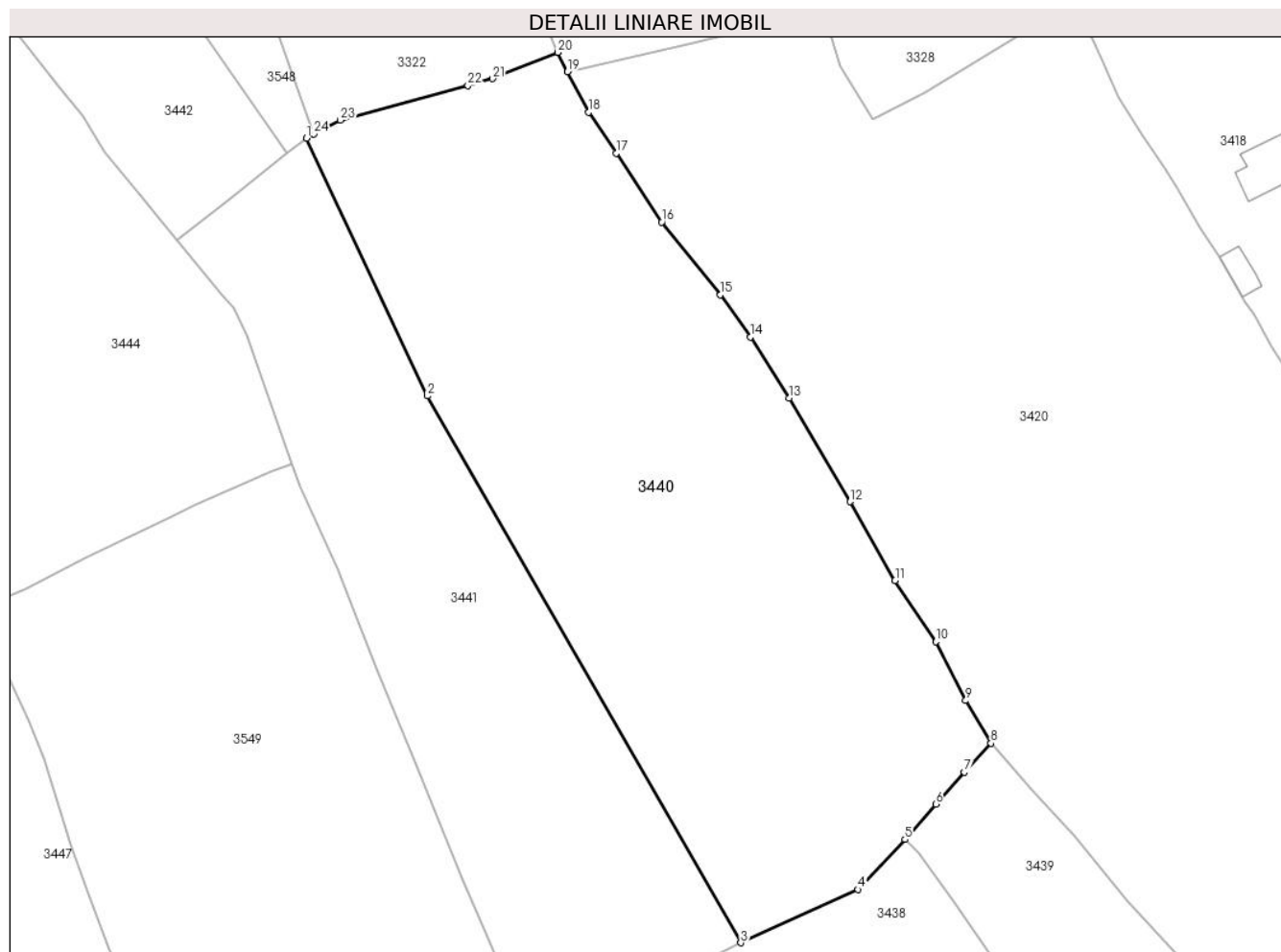
Inscrieri privind dezmembramintele dreptului de proprietate, drepturi reale de garanție și sarcini		Referințe
12850 / 07/09/2017		
Act Notarial nr. 2225, din 06/09/2017 emis de Rotaru RAUL- GABRIEL;		
C1	Intabulare, drept de UZUFRUCT VIAGER, dobandit prin Conventie, cota actuala 1/1, cota initiala 1/1 1) ȚĂRAN OCTAVIAN 2) ȚĂRAN MARIA	A1
C2	Intabulare, drept de IPOTECA LEGALA, Valoare:0 , constituită conform art.2386 pct.4 din Codul civil, pentru plata rentei în bani corespunzătoare întreținerii neexecutate 1) ȚĂRAN OCTAVIAN 2) ȚĂRAN MARIA	A1

Anexa Nr. 1 La Partea I

Teren

Nr cadastral	Suprafața (mp)*	Observații / Referințe
30798	Din acte: 8.914 Masurata: 8.969	

* Suprafața este determinată în planul de proiecție Stereo 70.



Date referitoare la teren

Crt	Categorie folosință	Intra vilan	Suprafața (mp)	Tarla	Parcelă	Nr. topo	Observații / Referințe
1	faneata	NU	8.969	-	-	-	împrejmuț cu gard

Lungime Segmente

1) Valorile lungimilor segmentelor sunt obținute din proiecție în plan.

Punct început	X / Y	Punct sfârșit	X / Y	Lungime segment (** (m)
1	512.851,011 647.323,069	2	512.873,249 647.275,765	52.27
3	512.930,827 647.175,286	4	512.952,36 647.185,067	23.65
5	512.961,012 647.194,269	6	512.966,627 647.200,784	8.601
7	512.971,86 647.206,642	8	512.976,793 647.211,935	7.235
9	512.972,15 647.219,779	10	512.966,678 647.230,58	12.108

Punct început	X / Y	Punct sfârșit	X / Y	Lungime segment (** (m)
2	512.873,249 647.275,765	3	512.930,827 647.175,286	115.807
4	512.952,36 647.185,067	5	512.961,012 647.194,269	12.631
6	512.966,627 647.200,784	7	512.971,86 647.206,642	7.855
8	512.976,793 647.211,935	9	512.972,15 647.219,779	9.115
10	512.966,678 647.230,58	11	512.959,181 647.241,842	13.529

Punct început	X / Y	Punct sfârşit	X / Y	Lungime segment (** (m)
11	512.959,181 647.241,842	12	512.950,929 647.256,337	16.679
13	512.939,714 647.275,324	14	512.932,559 647.286,546	13.309
15	512.927,075 647.294,326	16	512.916,311 647.307,705	17.172
17	512.907,922 647.320,363	18	512.902,911 647.327,913	9.062
19	512.899,0 647.335,341	20	512.897,173 647.338,871	3.975
21	512.885,166 647.334,048	22	512.880,682 647.332,792	4.657
23	512.857,262 647.326,426	24	512.852,385 647.323,874	5.504

Punct început	X / Y	Punct sfârşit	X / Y	Lungime segment (** (m)
12	512.950,929 647.256,337	13	512.939,714 647.275,324	22.052
14	512.932,559 647.286,546	15	512.927,075 647.294,326	9.519
16	512.916,311 647.307,705	17	512.907,922 647.320,363	15.186
18	512.902,911 647.327,913	19	512.899,0 647.335,341	8.395
20	512.897,173 647.338,871	21	512.885,166 647.334,048	12.939
22	512.880,682 647.332,792	23	512.857,262 647.326,426	24.27
24	512.852,385 647.323,874	1	512.851,011 647.323,069	1.592

** Lungimile segmentelor sunt determinate în planul de proiecţie Stereo 70 şi sunt rotunjite la 1 milimetru.

*** Distanţa dintre puncte este formată din segmente cumulate ce sunt mai mici decât valoarea 1 milimetru.

**DATE DESPRE IMOBILUL NR. 3441**

Oficiul de Cadastru și Publicitate Imobiliară SUCEAVA
Biroul de Cadastru și Publicitate Imobiliară Vatra Dornei

A. Partea I. Descrierea imobilului

TEREN Extravilan

Adresa: Jud. Suceava

Nr. Crt	Nr cadastral Nr. topografic	Suprafața* (mp)	Observații / Referințe
A1	30723	Din acte: 5.491 Masurata: 5.314	Sector cadastral:15 Teren imprejmuit;

B. Partea II. Proprietari și acte

Inscrieri privitoare la dreptul de proprietate și alte drepturi reale		Referințe
12847 / 07/09/2017		
Act Notarial nr. 2225, din 06/09/2017 emis de Rotaru RAUL- GABRIEL;		
B2	Intabulare, drept de PROPRIETATE, bun propriu, dobandit prin Conventie, cota actuala 1/1, cota initiala 1/1 1) ȚĂRAN MARIUS-OCTAVIAN	A1

C. Partea III. SARCINI

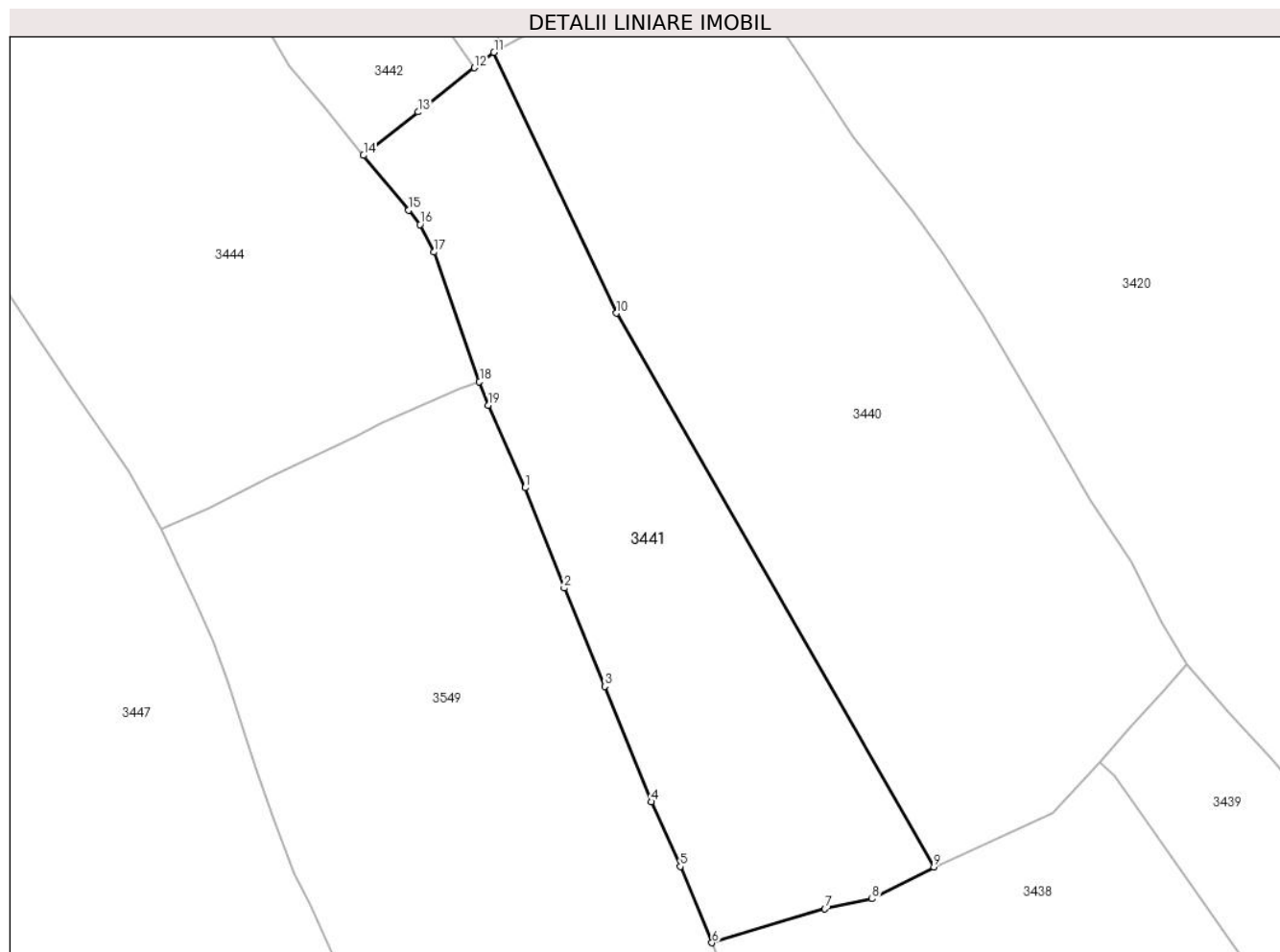
Inscrieri privind dezmembramintele dreptului de proprietate, drepturi reale de garanție și sarcini		Referințe
12847 / 07/09/2017		
Act Notarial nr. 2225, din 06/09/2017 emis de Rotaru RAUL- GABRIEL;		
C1	Intabulare, drept de UZUFRUCT VIAGER, dobandit prin Conventie, cota actuala 1/1, cota initiala 1/1 1) ȚĂRAN OCTAVIAN 2) ȚĂRAN MARIA	A1
C2	Intabulare, drept de IPOTECA LEGALA, Valoare:0 , constituită conform art.2386 pct.4 din Codul civil, pentru plata rentei în bani corespunzătoare întreținerii neexecutate 1) ȚĂRAN OCTAVIAN 2) ȚĂRAN MARIA	A1

Anexa Nr. 1 La Partea I

Teren

Nr cadastral	Suprafața (mp)*	Observații / Referințe
30723	Din acte: 5.491 Masurata: 5.314	

* Suprafața este determinată în planul de proiecție Stereo 70.



Date referitoare la teren

Crt	Categorie folosință	Intra vilan	Suprafața (mp)	Tarla	Parcelă	Nr. topo	Observații / Referințe
1	faneata	NU	5.314	-	-	-	partial imprejmuit

Lungime Segmente

1) Valorile lungimilor segmentelor sunt obținute din proiecție în plan.

Punct început	X / Y	Punct sfârșit	X / Y	Lungime segment (** (m)
1	512.856,638 647.244,067	2	512.863,761 647.225,841	19.568
2	512.863,761 647.225,841	3	512.871,083 647.208,025	19.262
3	512.871,083 647.208,025	4	512.879,523 647.187,061	22.599
4	512.879,523 647.187,061	5	512.884,815 647.175,341	12.859
5	512.884,815 647.175,341	6	512.890,565 647.161,505	14.983

Punct început	X / Y	Punct sfârșit	X / Y	Lungime segment (** (m)
6	512.890,565 647.161,505	7	512.911,064 647.167,648	21.4
7	512.911,064 647.167,648	8	512.919,614 647.169,48	8.744
8	512.919,614 647.169,48	9	512.930,827 647.175,286	12.627
9	512.930,827 647.175,286	10	512.873,249 647.275,765	115.807
10	512.873,249 647.275,765	11	512.851,011 647.323,069	52.27
11	512.851,011 647.323,069	12	512.847,453 647.320,258	4.534
12	512.847,453 647.320,258	13	512.837,235 647.312,251	12.982
13	512.837,235 647.312,251	14	512.827,329 647.304,374	12.656
14	512.827,329 647.304,374	15	512.835,531 647.294,451	12.874
15	512.835,531 647.294,451	16	512.837,601 647.291,837	3.334
16	512.837,601 647.291,837	17	512.840,125 647.286,818	5.618
17	512.840,125 647.286,818	18	512.848,369 647.263,334	24.889
18	512.848,369 647.263,334	19	512.849,938 647.259,025	4.586
19	512.849,938 647.259,025	1	512.856,638 647.244,067	16.39

** Lungimile segmentelor sunt determinate în planul de proiecție Stereo 70 și sunt rotunjite la 1 milimetru.

*** Distanța dintre puncte este formată din segmente cumulate ce sunt mai mici decât valoarea 1 milimetru.

**DATE DESPRE IMOBILUL NR. 3442**

Oficiul de Cadastru și Publicitate Imobiliară SUCEAVA
Biroul de Cadastru și Publicitate Imobiliară Vatra Dornei

A. Partea I. Descrierea imobilului

TEREN Necunoscut

Adresa: Loc. Pilugani, Jud. Suceava

Nr. Crt	Nr cadastral Nr. topografic	Suprafața* (mp)	Observații / Referințe
A1	30452	Din acte: 4.509 Masurata: 4.431	Sector cadastral:15 Teren imprejmuit;

B. Partea II. Proprietari și acte

Inscrieri privitoare la dreptul de proprietate și alte drepturi reale	Referințe
5087 / 14/07/2010	
Act Notarial nr. 52, din 12/07/2010 emis de BNP ROTARU NICOLAI (act notarial nr. 49/12-07-2010 emis de BNP ROTARU NICOLAI);	
B2	A1
Intabulare, drept de PROPRIETATE, dobandit prin Succesiune, cota actuala 1/1, cota initiala 1/1 1) CHELSOI IONEL	

C. Partea III. SARCINI .

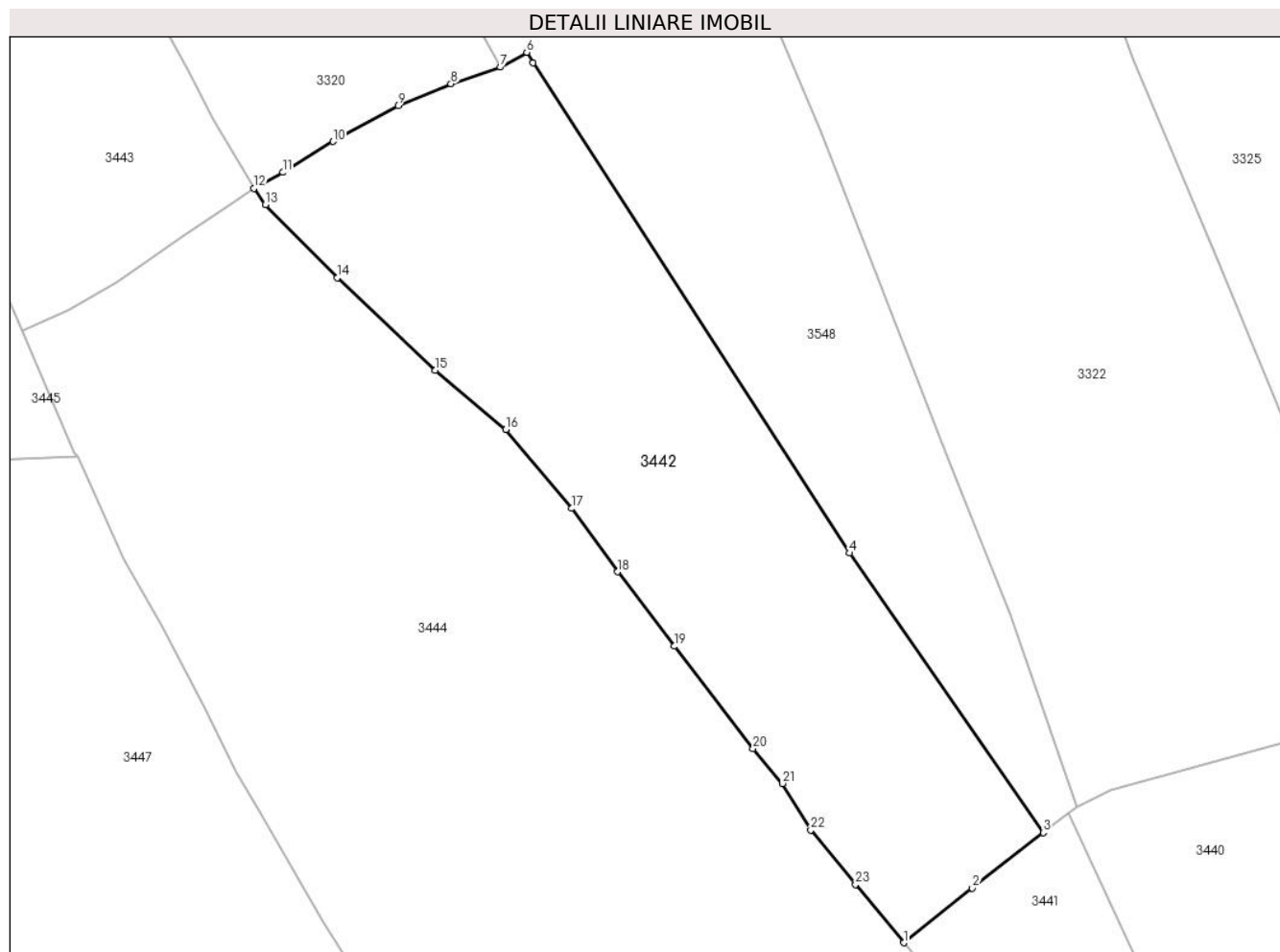
Inscrieri privind dezmembramintele dreptului de proprietate, drepturi reale de garanție și sarcini	Referințe
NU SUNT	

Anexa Nr. 1 La Partea I

Teren

Nr cadastral	Suprafața (mp)*	Observații / Referințe
30452	Din acte: 4.509 Masurata: 4.431	

* Suprafața este determinată în planul de proiecție Stereo 70.



Date referitoare la teren

Crt	Categorie folosință	Intravilan	Suprafața (mp)	Tarla	Parcelă	Nr. topo	Observații / Referințe
1	faneata	DA	3.133	-	-	-	
2	faneata	NU	1.298	-	-	-	

Lungime Segmente

1) Valorile lungimilor segmentelor sunt obținute din proiecție în plan.

Punct început	X / Y	Punct sfârșit	X / Y	Lungime segment (** (m)
1	512.827,329 647.304,374	2	512.837,235 647.312,251	12.656
3	512.847,453 647.320,258	4	512.819,545 647.360,583	49.04
5	512.773,893 647.431,32	6	512.772,946 647.432,787	1.746
7	512.769,161 647.430,658	8	512.762,01 647.428,276	7.537

Punct început	X / Y	Punct sfârșit	X / Y	Lungime segment (** (m)
2	512.837,235 647.312,251	3	512.847,453 647.320,258	12.982
4	512.819,545 647.360,583	5	512.773,893 647.431,32	84.189
6	512.772,946 647.432,787	7	512.769,161 647.430,658	4.343
8	512.762,01 647.428,276	9	512.754,39 647.425,101	8.255

Punct început	X / Y	Punct sfârșit	X / Y	Lungime segment (** (m)
9	512.754,39 647.425,101	10	512.744,999 647.419,928	10.722
11	512.737,777 647.415,471	12	512.733,63 647.413,174	4.741
13	512.735,241 647.410,806	14	512.745,616 647.400,263	14.792
15	512.759,781 647.386,913	16	512.769,927 647.378,39	13.251
17	512.779,45 647.367,018	18	512.786,054 647.357,864	11.288
19	512.794,273 647.347,143	20	512.805,612 647.332,361	18.63
21	512.809,839 647.327,336	22	512.813,923 647.320,645	7.839
23	512.820,38 647.312,797	1	512.827,329 647.304,374	10.92

Punct început	X / Y	Punct sfârșit	X / Y	Lungime segment (** (m)
10	512.744,999 647.419,928	11	512.737,777 647.415,471	8.487
12	512.733,63 647.413,174	13	512.735,241 647.410,806	2.864
14	512.745,616 647.400,263	15	512.759,781 647.386,913	19.465
16	512.769,927 647.378,39	17	512.779,45 647.367,018	14.833
18	512.786,054 647.357,864	19	512.794,273 647.347,143	13.509
20	512.805,612 647.332,361	21	512.809,839 647.327,336	6.566
22	512.813,923 647.320,645	23	512.820,38 647.312,797	10.163

** Lungimile segmentelor sunt determinate în planul de proiecție Stereo 70 și sunt rotunjite la 1 milimetru.

*** Distanța dintre puncte este formată din segmente cumulate ce sunt mai mici decât valoarea 1 milimetru.

**DATE DESPRE IMOBILUL NR. 3443**

Oficiul de Cadastru și Publicitate Imobiliară SUCEAVA
Biroul de Cadastru și Publicitate Imobiliară Vatra Dornei

A. Partea I. Descrierea imobilului

TEREN Intravilan

Adresa: Loc. Pilugani, Jud. Suceava

Nr. Crt	Nr cadastral Nr. topografic	Suprafața* (mp)	Observații / Referințe
A1	30797	Din acte: 1.551 Masurata: 1.665	Sector cadastral:15 Teren imprejmuit;

B. Partea II. Proprietari și acte

Inscrieri privitoare la dreptul de proprietate și alte drepturi reale		Referințe
12849 / 07/09/2017		
Act Notarial nr. 2225, din 06/09/2017 emis de Rotaru RAUL- GABRIEL;		
B3	Intabulare, drept de PROPRIETATE, bun propriu, dobandit prin Conventie, cota actuala 1/1, cota initiala 1/1 1) ȚĂRAN MARIUS-OCTAVIAN	A1

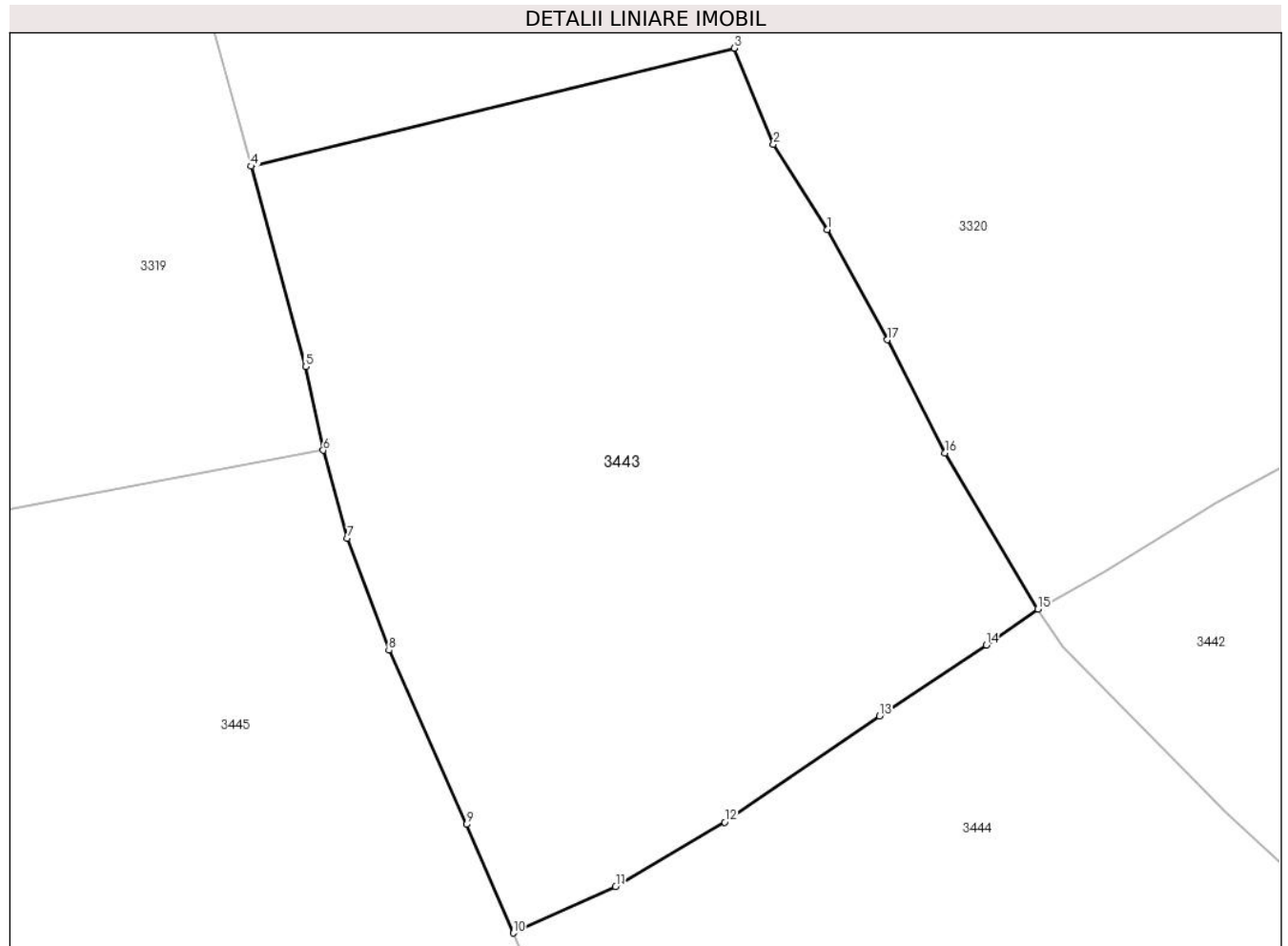
C. Partea III. SARCINI

Inscrieri privind dezmembramintele dreptului de proprietate, drepturi reale de garanție și sarcini		Referințe
12849 / 07/09/2017		
Act Notarial nr. 2225, din 06/09/2017 emis de Rotaru RAUL- GABRIEL;		
C1	Intabulare, drept de UZUFRUCT VIAGER, dobandit prin Conventie, cota actuala 1/1, cota initiala 1/1 1) ȚĂRAN OCTAVIAN 2) ȚĂRAN MARIA	A1
C2	Intabulare, drept de IPOTECA LEGALA, Valoare:0 , constituită conform art.2386 pct.4 din Codul civil, pentru plata rentei în bani corespunzătoare întreținerii neexecutate 1) ȚĂRAN OCTAVIAN 2) ȚĂRAN MARIA	A1

Teren

Nr cadastral	Suprafața (mp)*	Observații / Referințe
30797	Din acte: 1.551 Masurata: 1.665	

* Suprafața este determinată în planul de proiecție Stereo 70.



Date referitoare la teren

Crt	Categorie folosință	Intra vilan	Suprafața (mp)	Tarla	Parcelă	Nr. topo	Observații / Referințe
1	faneata	DA	1.665	-	-	-	împrejmuit cu gard

Lungime Segmente

1) Valorile lungimilor segmentelor sunt obținute din proiecție în plan.

Punct început	X / Y	Punct sfârșit	X / Y	Lungime segment (** (m)
1	512.720,229 647.437,276	2	512.716,827 647.442,71	6.411
2	512.716,827 647.442,71	3	512.714,324 647.448,814	6.597
3	512.714,324 647.448,814	4	512.683,621 647.441,307	31.607
4	512.683,621 647.441,307	5	512.687,073 647.428,581	13.186
5	512.687,073 647.428,581	6	512.688,202 647.423,254	5.445

Punct început	X / Y	Punct sfârșit	X / Y	Lungime segment (** (m)
6	512.688,202 647.423,254	7	512.689,738 647.417,666	5.795
7	512.689,738 647.417,666	8	512.692,375 647.410,543	7.595
8	512.692,375 647.410,543	9	512.697,305 647.399,482	12.11
9	512.697,305 647.399,482	10	512.700,27 647.392,577	7.515
10	512.700,27 647.392,577	11	512.706,793 647.395,521	7.157
11	512.706,793 647.395,521	12	512.713,72 647.399,615	8.046
12	512.713,72 647.399,615	13	512.723,568 647.406,377	11.946
13	512.723,568 647.406,377	14	512.730,361 647.410,865	8.142
14	512.730,361 647.410,865	15	512.733,63 647.413,174	4.002
15	512.733,63 647.413,174	16	512.727,738 647.423,086	11.531
16	512.727,738 647.423,086	17	512.724,078 647.430,283	8.074
17	512.724,078 647.430,283	1	512.720,229 647.437,276	7.982

** Lungimile segmentelor sunt determinate în planul de proiecție Stereo 70 și sunt rotunjite la 1 milimetru.

*** Distanța dintre puncte este formată din segmente cumulate ce sunt mai mici decât valoarea 1 milimetru.

**DATE DESPRE IMOBILUL NR. 3444**

Oficiul de Cadastru și Publicitate Imobiliară SUCEAVA
Biroul de Cadastru și Publicitate Imobiliară Vatra Dornei

A. Partea I. Descrierea imobilului

TEREN Necunoscut

Adresa: Loc. Pilugani, Str Andrieni, Jud. Suceava

Nr. Crt	Nr cadastral Nr. topografic	Suprafața* (mp)	Observații / Referințe
A1		11.073	Sector cadastral:15 Teren imprejmuit; Top.3166/1parte(CF 517 Dorna Candrenilor- CFE 34093 Poiana Stampei)

B. Partea II. Proprietari și acte

Inscrieri privitoare la dreptul de proprietate și alte drepturi reale		Referințe
/		
Act Normativ nr. 7, din 13/03/1996 emis de PARLAMENTUL ROMANIEI;		
B1	Intabulare, drept de PROPRIETATE, dobandit prin Lege, cota actuala 1/1, cota initiala 1/1 1) NEIDENTIFICAT NEIDENTIFICAT	A1
Act Administrativ nr. 1902, din 01/03/2023 emis de PRIMARIA COMUNEI POIANA STAMPEI;		
B2	SE NOTEAZA POESIA FAPTICA IN FAVOAREA LUI 1) SANDU ILIE 2) SANDU ALEXANDRA	A1

C. Partea III. SARCINI .

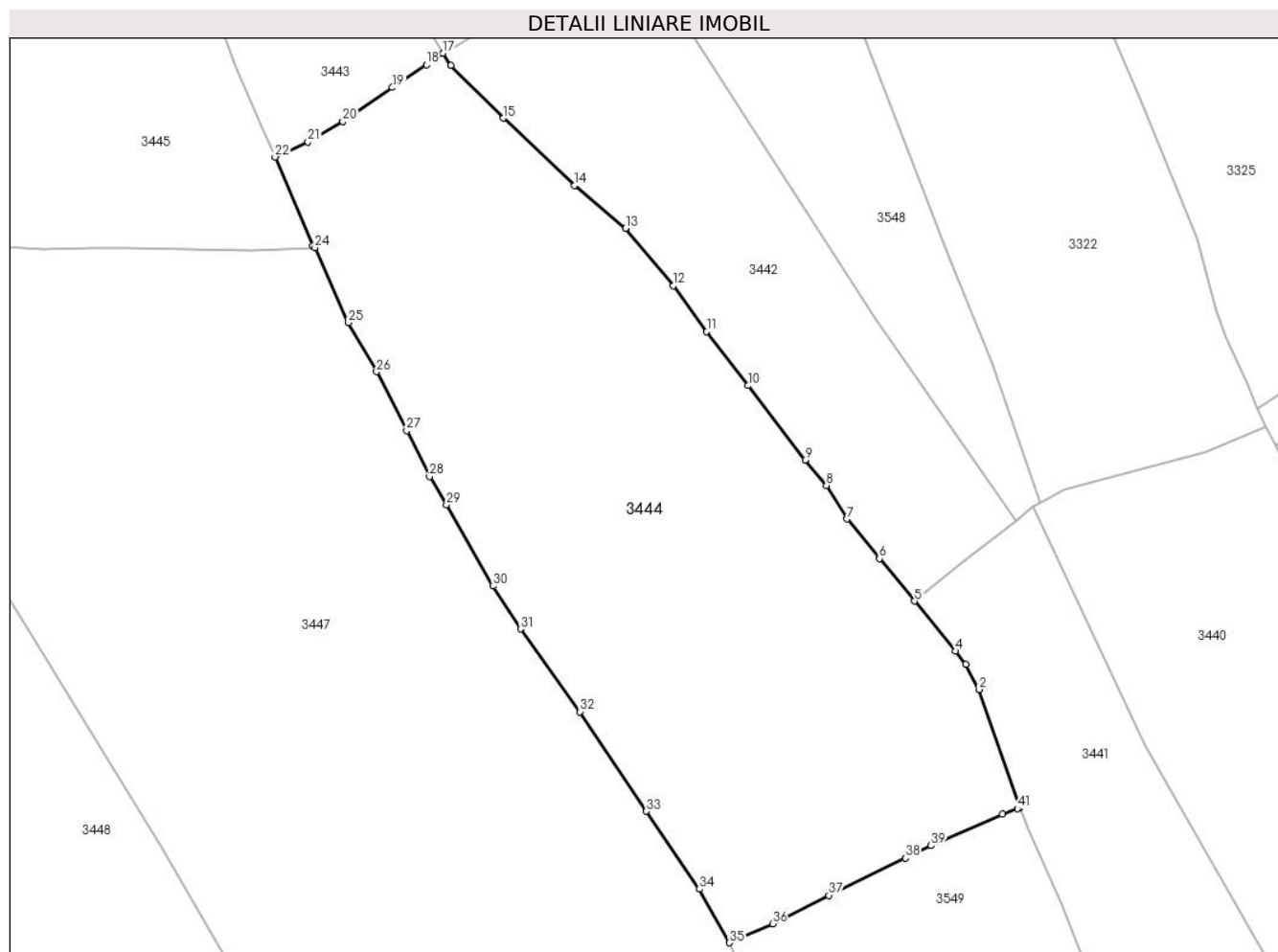
Inscrieri privind dezmembramintele dreptului de proprietate, drepturi reale de garanție și sarcini	Referințe
NU SUNT	

Anexa Nr. 1 La Partea I

Teren

Nr cadastral	Suprafața (mp)*	Observații / Referințe
	11.073	Top.3166/1parte(CF 517 Dorna Candrenilor- CFE 34093 Poiana Stampei)

* Suprafața este determinată în planul de proiecție Stereo 70.



Date referitoare la teren

Crt	Categorie folosință	Intravilan	Suprafața (mp)	Tarla	Parcelă	Nr. topo	Observații / Referințe
1	faneata	DA	10.971	-	-	-	
2	faneata	NU	102	-	-	-	

Lungime Segmente

1) Valorile lungimilor segmentelor sunt obținute din proiecție în plan.

Punct început	X / Y	Punct sfârșit	X / Y	Lungime segment	Punct început	X / Y	Punct sfârșit	X / Y	Lungime segment	Punct început	X / Y	Punct sfârșit	X / Y	Lungime segment
1	512.848,369 647.263,334	2	512.840,125 647.286,818	24.889	2	512.840,125 647.286,818	3	512.837,601 647.291,837	5.618	3	512.837,601 647.291,837	4	512.835,531 647.294,451	3.334
4	512.835,531 647.294,451	5	512.827,329 647.304,374	12.874	5	512.827,329 647.304,374	6	512.820,38 647.312,797	10.92	6	512.820,38 647.312,797	7	512.813,923 647.320,645	10.163
7	512.813,923 647.320,645	8	512.809,839 647.327,336	7.839	8	512.809,839 647.327,336	9	512.805,612 647.332,361	6.566	9	512.805,612 647.332,361	10	512.794,273 647.347,143	18.63
10	512.794,273 647.347,143	11	512.786,054 647.357,864	13.509	11	512.786,054 647.357,864	12	512.779,45 647.367,018	11.288	12	512.779,45 647.367,018	13	512.769,927 647.378,39	14.833
13	512.769,927 647.378,39	14	512.759,781 647.386,913	13.251	14	512.759,781 647.386,913	15	512.745,616 647.400,263	19.465	15	512.745,616 647.400,263	16	512.735,241 647.410,806	14.792

Punct început	X / Y	Punct sfârșit	X / Y	Lungime segment	Punct început	X / Y	Punct sfârșit	X / Y	Lungime segment	Punct început	X / Y	Punct sfârșit	X / Y	Lungime segment
16	512.735,241 647.410,806	17	512.733,63 647.413,174	2.864	17	512.733,63 647.413,174	18	512.730,361 647.410,865	4.002	18	512.730,361 647.410,865	19	512.723,568 647.406,377	8.142
19	512.723,568 647.406,377	20	512.713,72 647.399,615	11.946	20	512.713,72 647.399,615	21	512.706,793 647.395,521	8.046	21	512.706,793 647.395,521	22	512.700,27 647.392,577	7.157
22	512.700,27 647.392,577	23	512.707,687 647.374,956	19.118	23	512.707,687 647.374,956	24	512.708,189 647.374,555	0.642	24	512.708,189 647.374,555	25	512.714,823 647.359,659	16.306
25	512.714,823 647.359,659	26	512.720,433 647.349,932	11.229	26	512.720,433 647.349,932	27	512.726,418 647.338,215	13.157	27	512.726,418 647.338,215	28	512.730,965 647.329,091	10.194
28	512.730,965 647.329,091	29	512.734,344 647.323,503	6.53	29	512.734,344 647.323,503	30	512.743,615 647.307,336	18.637	30	512.743,615 647.307,336	31	512.749,056 647.298,834	10.094
31	512.749,056 647.298,834	32	512.760,836 647.282,371	20.243	32	512.760,836 647.282,371	33	512.774,052 647.262,643	23.746	33	512.774,052 647.262,643	34	512.784,591 647.247,167	18.724
34	512.784,591 647.247,167	35	512.790,541 647.236,506	12.209	35	512.790,541 647.236,506	36	512.799,149 647.240,298	9.406	36	512.799,149 647.240,298	37	512.810,313 647.245,928	12.503
37	512.810,313 647.245,928	38	512.825,588 647.253,307	16.964	38	512.825,588 647.253,307	39	512.830,636 647.255,812	5.635	39	512.830,636 647.255,812	40	512.844,845 647.262,022	15.507
40	512.844,845 647.262,022	41	512.847,814 647.263,127	3.168	41	512.847,814 647.263,127	1	512.848,369 647.263,334	0.592					

** Lungimile segmentelor sunt determinate în planul de proiecție Stereo 70 și sunt rotunjite la 1 milimetru.

*** Distanța dintre puncte este formată din segmente cumulate ce sunt mai mici decât valoarea 1 milimetru.

**DATE DESPRE IMOBILUL NR. 3445**

Oficiul de Cadastru și Publicitate Imobiliară SUCEAVA
Biroul de Cadastru și Publicitate Imobiliară Vatra Dornei

A. Partea I. Descrierea imobilului

TEREN Intravilan

Adresa: Loc. Pilugani, Str Praleni, Jud. Suceava

Nr. Crt	Nr cadastral Nr. topografic	Suprafața* (mp)	Observații / Referințe
A1		3.980	Sector cadastral:15 Teren neimprejmuit; Top.3138/2parte (CF 1751 Dorna Candrenilor- CFE 34493 Dorna Candrenilor)

B. Partea II. Proprietari și acte

Inscrieri privitoare la dreptul de proprietate și alte drepturi reale		Referințe
/		
Act Normativ nr. 7, din 13/03/1996 emis de PARLAMENTUL ROMANIEI;		
B1	Intabulare, drept de PROPRIETATE, dobândit prin Lege, cota actuala 1/1, cota initiala 1/1 1) NEIDENTIFICAT NEIDENTIFICAT	A1
Act Administrativ nr. 6094, din 17/08/2022 emis de PRIMARIA COMUNEI POIANA STAMPEI;		
B2	SE NOTEAZA POSESIA FAPTICA IN FAVOAREA LUI 1) VLEJU ILIE 2) VLEJU DORINA 3) VLEJU SORIN-MARCEL	A1

C. Partea III. SARCINI .

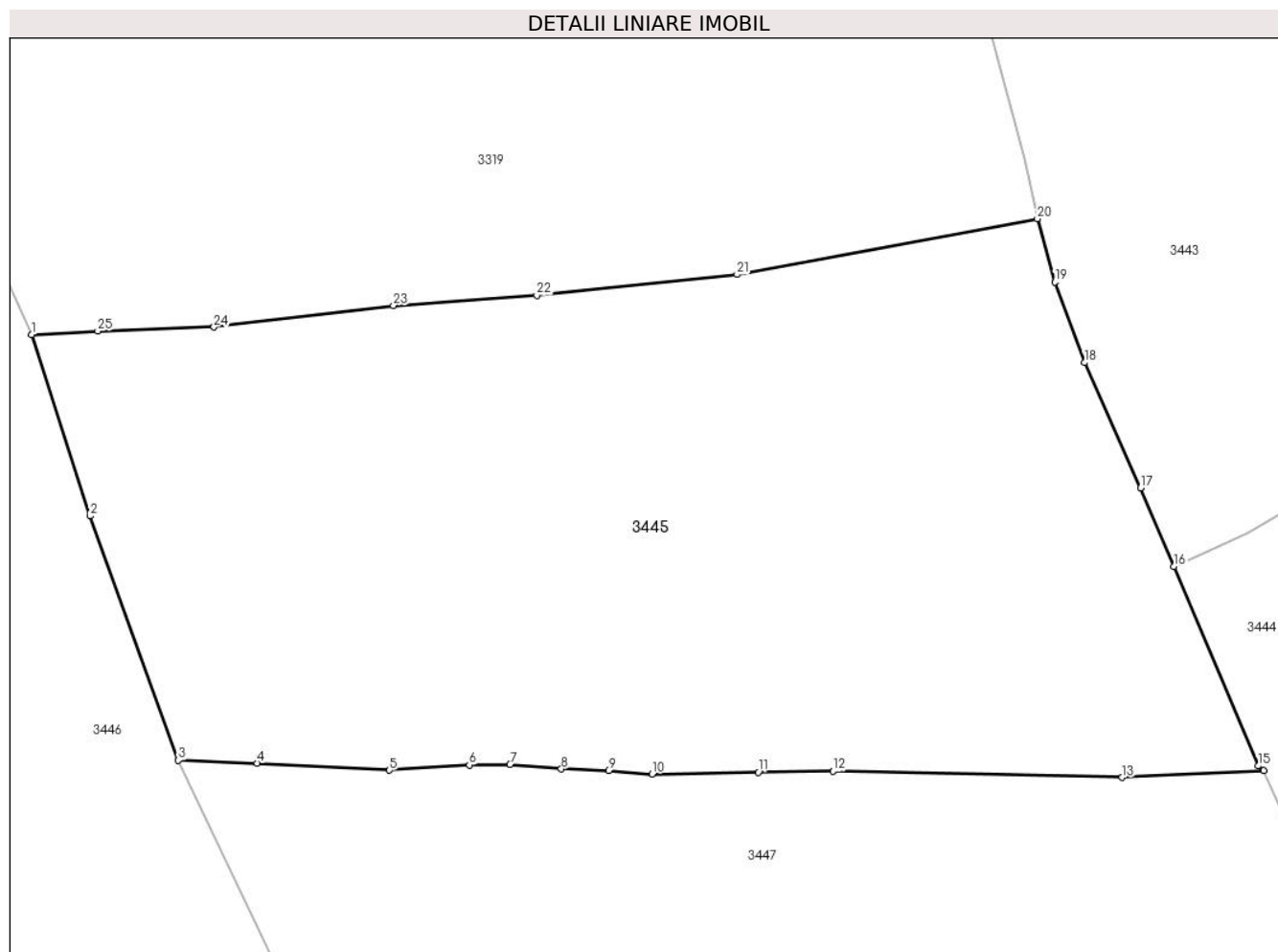
Inscrieri privind dezmembramintele dreptului de proprietate, drepturi reale de garanție și sarcini	Referințe
NU SUNT	

Anexa Nr. 1 La Partea I

Teren

Nr cadastral	Suprafața (mp)*	Observații / Referințe
	3.980	Top.3138/2parte (CF 1751 Dorna Candrenilor- CFE 34493 Dorna Candrenilor)

* Suprafața este determinată în planul de proiecție Stereo 70.



Date referitoare la teren

Crt	Categorie folosință	Intravilan	Suprafața (mp)	Tarla	Parcelă	Nr. topo	Observații / Referințe
1	faneata	DA	3.980	-	-	-	

Lungime Segmente

1) Valorile lungimilor segmentelor sunt obținute din proiecție în plan.

Punct început	X / Y	Punct sfârșit	X / Y	Lungime segment (** (m)
1	512.599,379 647.413,017	2	512.604,549 647.397,014	16.817
3	512.612,33 647.375,46	4	512.619,286 647.375,196	6.961
5	512.630,986 647.374,59	6	512.638,031 647.375,047	7.06
7	512.641,619 647.375,097	8	512.646,16 647.374,688	4.559
9	512.650,329 647.374,565	10	512.654,165 647.374,243	3.849

Punct început	X / Y	Punct sfârșit	X / Y	Lungime segment (** (m)
2	512.604,549 647.397,014	3	512.612,33 647.375,46	22.915
4	512.619,286 647.375,196	5	512.630,986 647.374,59	11.716
6	512.638,031 647.375,047	7	512.641,619 647.375,097	3.588
8	512.646,16 647.374,688	9	512.650,329 647.374,565	4.171
10	512.654,165 647.374,243	11	512.663,556 647.374,391	9.392

Punct început	X / Y	Punct sfârșit	X / Y	Lungime segment (** (m)
11	512.663,556 647.374,391	12	512.670,163 647.374,49	6.608
13	512.695,695 647.373,95	14	512.708,189 647.374,555	12.509
15	512.707,687 647.374,956	16	512.700,27 647.392,577	19.118
17	512.697,305 647.399,482	18	512.692,375 647.410,543	12.11
19	512.689,738 647.417,666	20	512.688,202 647.423,254	5.795
21	512.661,682 647.418,321	22	512.643,987 647.416,502	17.788
23	512.631,33 647.415,589	24	512.615,474 647.413,694	15.969
25	512.605,228 647.413,326	1	512.599,379 647.413,017	5.857

Punct început	X / Y	Punct sfârșit	X / Y	Lungime segment (** (m)
12	512.670,163 647.374,49	13	512.695,695 647.373,95	25.538
14	512.708,189 647.374,555	15	512.707,687 647.374,956	0.642
16	512.700,27 647.392,577	17	512.697,305 647.399,482	7.515
18	512.692,375 647.410,543	19	512.689,738 647.417,666	7.595
20	512.688,202 647.423,254	21	512.661,682 647.418,321	26.975
22	512.643,987 647.416,502	23	512.631,33 647.415,589	12.69
24	512.615,474 647.413,694	25	512.605,228 647.413,326	10.253

** Lungimile segmentelor sunt determinate în planul de proiecție Stereo 70 și sunt rotunjite la 1 milimetru.

*** Distanța dintre puncte este formată din segmente cumulate ce sunt mai mici decât valoarea 1 milimetru.

**DATE DESPRE IMOBILUL NR. 3446**

Oficiul de Cadastru și Publicitate Imobiliară SUCEAVA
 Biroul de Cadastru și Publicitate Imobiliară Vatra Dornei

A. Partea I. Descrierea imobilului

TEREN Necunoscut

Adresa: Loc. Pilugani, Jud. Suceava

Nr. Crt	Nr cadastral Nr. topografic	Suprafața* (mp)	Observații / Referințe
A1	32782	Din acte: 6.754 Masurata: 6.773	Sector cadastral:15 Teren imprejmuit;

B. Partea II. Proprietari și acte

Inscrieri privitoare la dreptul de proprietate și alte drepturi reale		Referințe
4450 / 27/03/2019		
Act Notarial nr. 628, din 26/03/2019 emis de Rotaru RAUL- GABRIEL;		
B2	Intabulare, drept de PROPRIETATE bun propriu, cu titlu de donație, dobandit prin Conventie, cota actuala 1/1, cota initiala 1/1 1) RUSU ALEXANDRINA	A1

C. Partea III. SARCINI .

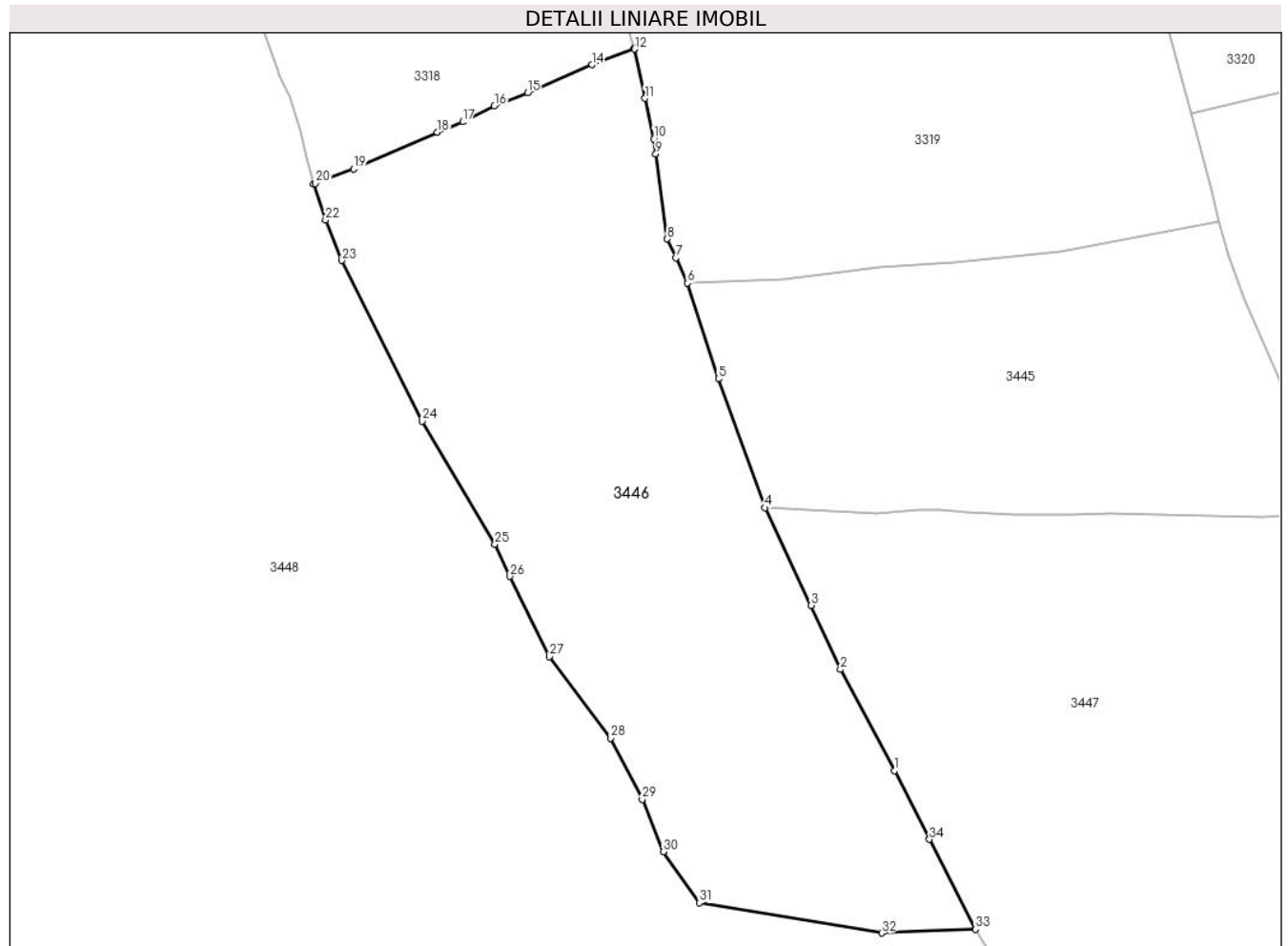
Inscrieri privind dezmembramintele dreptului de proprietate, drepturi reale de garanție și sarcini	Referințe
NU SUNT	

Anexa Nr. 1 La Partea I

Teren

Nr cadastral	Suprafața (mp)*	Observații / Referințe
32782	Din acte: 6.754 Masurata: 6.773	

* Suprafața este determinată în planul de proiecție Stereo 70.



Date referitoare la teren

Crt	Categorie folosință	Intravilan	Suprafața (mp)	Tarla	Parcelă	Nr. topo	Observații / Referințe
1	faneata	NU	6.692	-	-	-	Imprejmuit cu gard din lemn
2	faneata	DA	42	-	-	-	
3	faneata	DA	39	-	-	-	

Lungime Segmente

1) Valorile lungimilor segmentelor sunt obținute din proiecție în plan.

Punct început	X / Y	Punct sfârșit	X / Y	Lungime segment (** (m)
1	512.633,978 647.331,492	2	512.624,957 647.348,425	19.186
3	512.620,063 647.359,148	4	512.612,33 647.375,46	18.052
5	512.604,549 647.397,014	6	512.599,379 647.413,017	16.817

Punct început	X / Y	Punct sfârșit	X / Y	Lungime segment (** (m)
2	512.624,957 647.348,425	3	512.620,063 647.359,148	11.787
4	512.612,33 647.375,46	5	512.604,549 647.397,014	22.915
6	512.599,379 647.413,017	7	512.597,444 647.417,245	4.65

Punct început	X / Y	Punct sfârșit	X / Y	Lungime segment (** (m)	Punct început	X / Y	Punct sfârșit	X / Y	Lungime segment (** (m)
7	512.597,444 647.417,245	8	512.596,003 647.420,396	3.465	8	512.596,003 647.420,396	9	512.594,075 647.434,594	14.328
9	512.594,075 647.434,594	10	512.593,73 647.437,135	2.564	10	512.593,73 647.437,135	11	512.592,272 647.443,877	6.898
11	512.592,272 647.443,877	12	512.590,488 647.452,129	8.443	12	512.590,488 647.452,129	13	512.590,456 647.452,276	0.15
13	512.590,456 647.452,276	14	512.583,378 647.449,514	7.598	14	512.583,378 647.449,514	15	512.572,634 647.444,873	11.704
15	512.572,634 647.444,873	16	512.567,083 647.442,612	5.994	16	512.567,083 647.442,612	17	512.561,802 647.439,968	5.906
17	512.561,802 647.439,968	18	512.557,559 647.438,2	4.597	18	512.557,559 647.438,2	19	512.543,57 647.432,081	15.269
19	512.543,57 647.432,081	20	512.537,182 647.429,688	6.822	20	512.537,182 647.429,688	21	512.536,879 647.429,574	0.324
21	512.536,879 647.429,574	22	512.538,854 647.423,565	6.325	22	512.538,854 647.423,565	23	512.541,58 647.416,779	7.313
23	512.541,58 647.416,779	24	512.555,029 647.389,926	30.033	24	512.555,029 647.389,926	25	512.567,173 647.369,368	23.877
25	512.567,173 647.369,368	26	512.569,687 647.363,994	5.933	26	512.569,687 647.363,994	27	512.576,29 647.350,549	14.979
27	512.576,29 647.350,549	28	512.586,53 647.336,938	17.033	28	512.586,53 647.336,938	29	512.591,808 647.326,724	11.497
29	512.591,808 647.326,724	30	512.595,362 647.317,967	9.451	30	512.595,362 647.317,967	31	512.601,344 647.309,426	10.428
31	512.601,344 647.309,426	32	512.631,834 647.304,37	30.906	32	512.631,834 647.304,37	33	512.647,503 647.305,003	15.682
33	512.647,503 647.305,003	34	512.639,836 647.320,018	16.859	34	512.639,836 647.320,018	1	512.633,978 647.331,492	12.883

** Lungimile segmentelor sunt determinate în planul de proiecție Stereo 70 și sunt rotunjite la 1 milimetru.

*** Distanța dintre puncte este formată din segmente cumulate ce sunt mai mici decât valoarea 1 milimetru.

**DATE DESPRE IMOBILUL NR. 3447**

Oficiul de Cadastru și Publicitate Imobiliară SUCEAVA
Biroul de Cadastru și Publicitate Imobiliară Vatra Dornei

A. Partea I. Descrierea imobilului

TEREN Necunoscut

Adresa: Loc. Pilugani, Jud. Suceava

Nr. Crt	Nr cadastral Nr. topografic	Suprafața* (mp)	Observații / Referințe
A1		24.585	Sector cadastral:15 Teren imprejmuit; Top.3138/2parte (CF 1751 Dorna Candrenilor- CFE 34493 Dorna Candrenilor),; Top.3163/3 parte(CF 1751 Dorna Candrenilor- CFE 34492 Dorna Candrenilor)

B. Partea II. Proprietari și acte

Inscrieri privitoare la dreptul de proprietate și alte drepturi reale		Referințe
/		
Act Normativ nr. 7, din 13/03/1996 emis de PARLAMENTUL ROMANIEI;		
B1	Intabulare, drept de PROPRIETATE, dobandit prin Lege, cota actuala 1/1, cota initiala 1/1 1) NEIDENTIFICAT NEIDENTIFICAT	A1
Act Administrativ nr. 2904, din 29/03/2023 emis de PRIMARIA COMUNEI POIANA STAMPEI;		
B2	SE NOTEAZA POSESIA FAPTICA IN FAVOAREA LUI 1) HINCU DOREL 2) HINCU LACRAMIOARA	A1

C. Partea III. SARCINI .

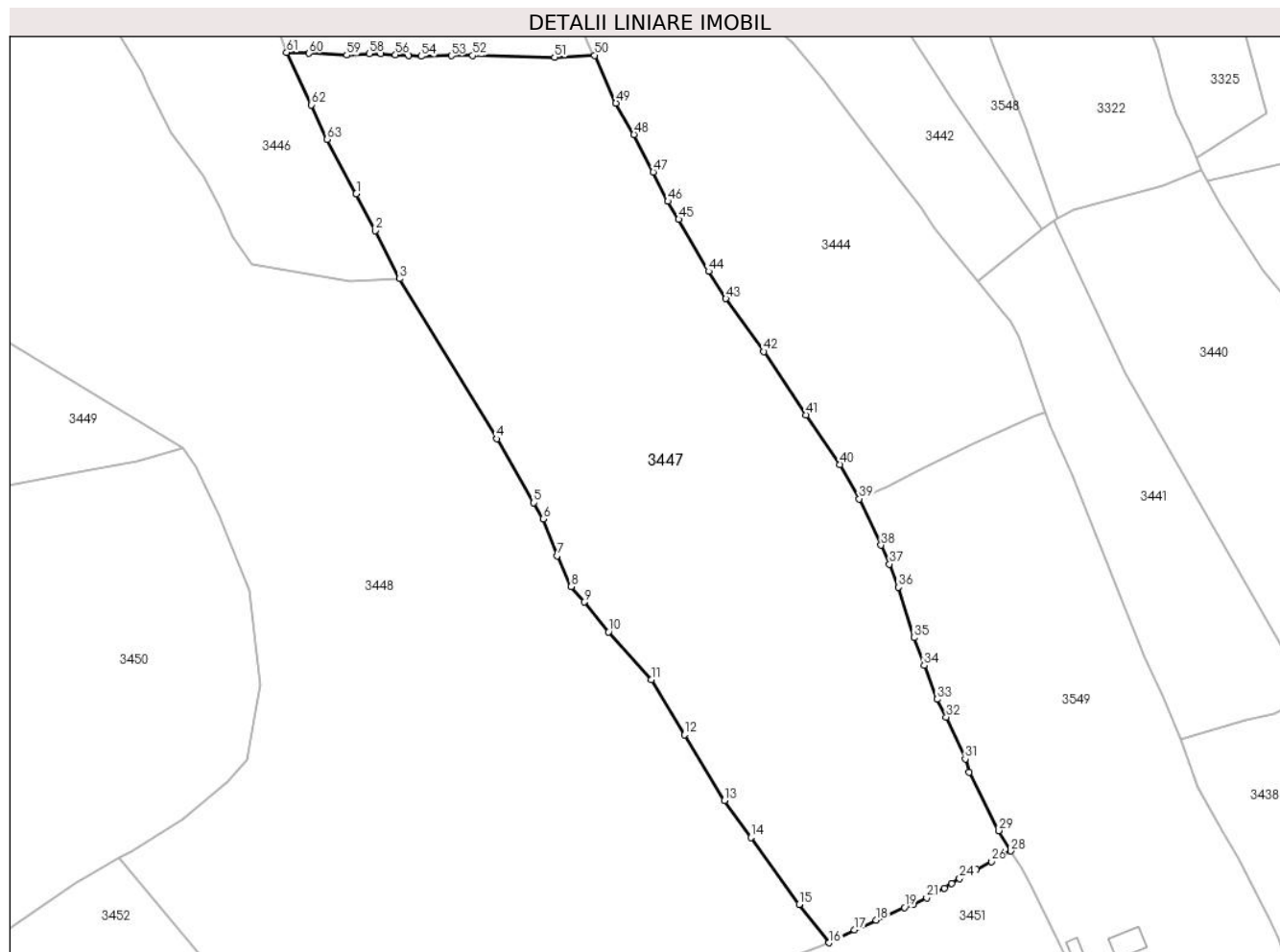
Inscrieri privind dezmembramintele dreptului de proprietate, drepturi reale de garanție și sarcini	Referințe
NU SUNT	

Anexa Nr. 1 La Partea I

Teren

Nr cadastral	Suprafața (mp)*	Observații / Referințe
	24.585	Top.3138/2parte (CF 1751 Dorna Candrenilor- CFE 34493 Dorna Candrenilor),;Top.3163/3 parte(CF 1751 Dorna Candrenilor- CFE 34492 Dorna Candrenilor)

* Suprafața este determinată în planul de proiecție Stereo 70.



Date referitoare la teren

Crt	Categorie folosință	Intra vilan	Suprafața (mp)	Tarla	Parcelă	Nr. topo	Observații / Referințe
1	faneata	DA	24.384	-	-	-	
2	faneata	NU	19	-	-	-	
3	faneata	NU	14	-	-	-	
4	faneata	NU	168	-	-	-	

Lungime Segmente

1) Valorile lungimilor segmentelor sunt obținute din proiecție în plan.

Punct început	X / Y	Punct sfârșit	X / Y	Lungime segment	Punct început	X / Y	Punct sfârșit	X / Y	Lungime segment	Punct început	X / Y	Punct sfârșit	X / Y	Lungime segment
1	512.633,978 647.331,492	2	512.639,836 647.320,018	12.883	2	512.639,836 647.320,018	3	512.647,503 647.305,003	16.859	3	512.647,503 647.305,003	4	512.677,778 647.255,206	58.278
4	512.677,778 647.255,206	5	512.689,266 647.235,307	22.977	5	512.689,266 647.235,307	6	512.692,19 647.230,243	5.848	6	512.692,19 647.230,243	7	512.696,489 647.218,762	12.259
7	512.696,489 647.218,762	8	512.700,88 647.209,218	10.506	8	512.700,88 647.209,218	9	512.704,89 647.204,368	6.293	9	512.704,89 647.204,368	10	512.712,538 647.195,117	12.003

Punct început	X / Y	Punct sfârșit	X / Y	Lungime segment	Punct început	X / Y	Punct sfârșit	X / Y	Lungime segment	Punct început	X / Y	Punct sfârșit	X / Y	Lungime segment
10	512.712,538 647.195,117	11	512.725,801 647.180,226	19.941	11	512.725,801 647.180,226	12	512.736,161 647.163,079	20.034	12	512.736,161 647.163,079	13	512.748,529 647.142,607	23.918
13	512.748,529 647.142,607	14	512.756,808 647.131,103	14.173	14	512.756,808 647.131,103	15	512.771,815 647.110,248	25.693	15	512.771,815 647.110,248	16	512.781,194 647.098,337	15.16
16	512.781,194 647.098,337	17	512.789,065 647.102,346	8.833	17	512.789,065 647.102,346	18	512.795,843 647.105,409	7.438	18	512.795,843 647.105,409	19	512.804,606 647.109,368	9.616
19	512.804,606 647.109,368	20	512.807,324 647.110,206	2.844	20	512.807,324 647.110,206	21	512.811,545 647.112,317	4.719	21	512.811,545 647.112,317	22	512.817,007 647.115,388	6.266
22	512.817,007 647.115,388	23	512.819,291 647.116,804	2.687	23	512.819,291 647.116,804	24	512.821,806 647.118,279	2.916	24	512.821,806 647.118,279	25	512.827,034 647.121,199	5.988
25	512.827,034 647.121,199	26	512.831,649 647.123,651	5.226	26	512.831,649 647.123,651	27	512.833,889 647.124,859	2.545	27	512.833,889 647.124,859	28	512.837,658 647.126,892	4.282
28	512.837,658 647.126,892	29	512.834,024 647.133,245	7.319	29	512.834,024 647.133,245	30	512.824,746 647.151,463	20.444	30	512.824,746 647.151,463	31	512.823,548 647.155,542	4.251
31	512.823,548 647.155,542	32	512.817,632 647.168,588	14.325	32	512.817,632 647.168,588	33	512.814,786 647.174,109	6.211	33	512.814,786 647.174,109	34	512.810,75 647.184,688	11.323
34	512.810,75 647.184,688	35	512.807,631 647.193,274	9.135	35	512.807,631 647.193,274	36	512.802,769 647.209,016	16.476	36	512.802,769 647.209,016	37	512.799,97 647.216,207	7.717
37	512.799,97 647.216,207	38	512.797,31 647.222,084	6.451	38	512.797,31 647.222,084	39	512.790,541 647.236,506	15.932	39	512.790,541 647.236,506	40	512.784,591 647.247,167	12.209
40	512.784,591 647.247,167	41	512.774,052 647.262,643	18.724	41	512.774,052 647.262,643	42	512.760,836 647.282,371	23.746	42	512.760,836 647.282,371	43	512.749,056 647.298,834	20.243
43	512.749,056 647.298,834	44	512.743,615 647.307,336	10.094	44	512.743,615 647.307,336	45	512.734,344 647.323,503	18.637	45	512.734,344 647.323,503	46	512.730,965 647.329,091	6.53
46	512.730,965 647.329,091	47	512.726,418 647.338,215	10.194	47	512.726,418 647.338,215	48	512.720,433 647.349,932	13.157	48	512.720,433 647.349,932	49	512.714,823 647.359,659	11.229
49	512.714,823 647.359,659	50	512.708,189 647.374,555	16.306	50	512.708,189 647.374,555	51	512.695,695 647.373,95	12.509	51	512.695,695 647.373,95	52	512.670,163 647.374,49	25.538
52	512.670,163 647.374,49	53	512.663,556 647.374,391	6.608	53	512.663,556 647.374,391	54	512.654,165 647.374,243	9.392	54	512.654,165 647.374,243	55	512.650,329 647.374,565	3.849
55	512.650,329 647.374,565	56	512.646,16 647.374,688	4.171	56	512.646,16 647.374,688	57	512.641,619 647.375,097	4.559	57	512.641,619 647.375,097	58	512.638,031 647.375,047	3.588
58	512.638,031 647.375,047	59	512.630,986 647.374,59	7.06	59	512.630,986 647.374,59	60	512.619,286 647.375,196	11.716	60	512.619,286 647.375,196	61	512.612,33 647.375,46	6.961
61	512.612,33 647.375,46	62	512.620,063 647.359,148	18.052	62	512.620,063 647.359,148	63	512.624,957 647.348,425	11.787	63	512.624,957 647.348,425	1	512.633,978 647.331,492	19.186

** Lungimile segmentelor sunt determinate în planul de proiecție Stereo 70 și sunt rotunjite la 1 milimetru.

*** Distanța dintre puncte este formată din segmente cumulate ce sunt mai mici decât valoarea 1 milimetru.

**DATE DESPRE IMOBILUL NR. 3448**

Oficiul de Cadastru și Publicitate Imobiliară SUCEAVA
Biroul de Cadastru și Publicitate Imobiliară Vatra Dornei

A. Partea I. Descrierea imobilului

TEREN Necunoscut

Adresa: Loc. Pilugani, Jud. Suceava

Nr. Crt	Nr cadastral Nr. topografic	Suprafața* (mp)	Observații / Referințe
A1		51.148	Sector cadastral:15 Teren imprejmuit; Top.3190/1parte(CF 1736 D. Candreni);Top3171/2(CF742 D. Candreni);Top.3192parte,3194parte(CF 734 D. Candreni- CFE 30962 P. St.); Top3195 parte, 3196parte(CF 734 D. Candreni);Top.3163/3parte(CF 1751 -CFE 34492 D. Candreni)

B. Partea II. Proprietari și acte

Inscrieri privitoare la dreptul de proprietate și alte drepturi reale		Referințe
/		
Act Normativ nr. 7, din 13/03/1996 emis de PARLAMENTUL ROMANIEI;		
B1	Intabulare, drept de PROPRIETATE, dobandit prin Lege, cota actuala 1/1, cota initiala 1/1 1) NEIDENTIFICAT NEIDENTIFICAT	A1
Act Administrativ nr. 1380, din 14/02/2023 emis de PRIMARIA COMUNEI POIANA STAMPEI;		
B2	SE NOTEAZA POSESIA FAPTICA IN FAVOAREA LUI 1) PILUG GHEORGHE 2) PILUG FLOAREA	A1

C. Partea III. SARCINI .

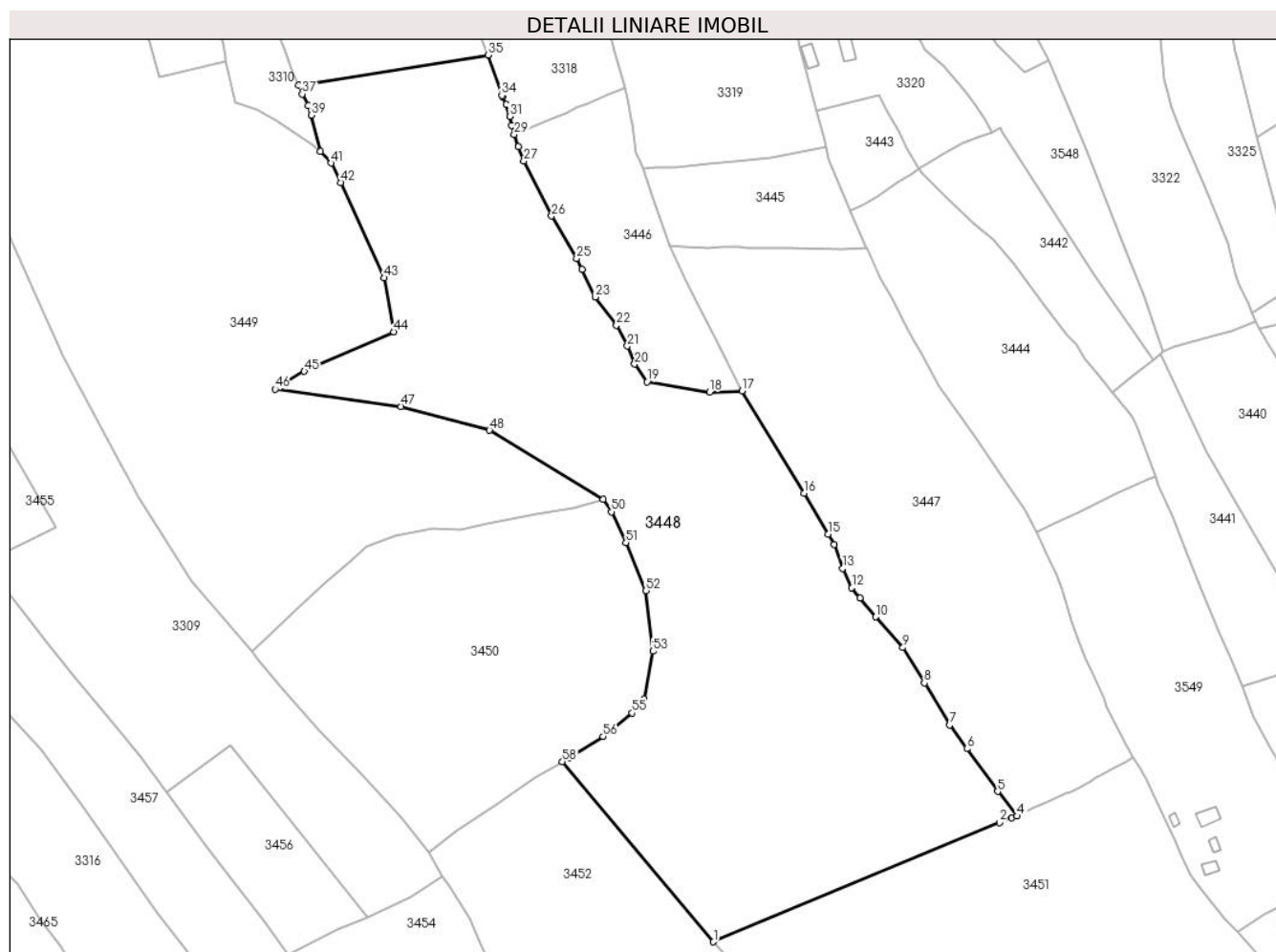
Inscrieri privind dezmembramintele dreptului de proprietate, drepturi reale de garanție și sarcini	Referințe
NU SUNT	

Anexa Nr. 1 La Partea I

Teren

Nr cadastral	Suprafața (mp)*	Observații / Referințe
	51.148	Top.3190/1parte(CF 1736 D. Candreni);Top3171/2(CF742 D. Candreni);Top.3192parte,3194parte(CF 734 D. Candreni- CFE 30962 P. St.); Top3195 parte, 3196parte(CF 734 D. Candreni);Top.3163/3parte(CF 1751 -CFE 34492 D. Candreni)

* Suprafața este determinată în planul de proiecție Stereo 70.



Date referitoare la teren

Crt	Categorie folosință	Intravilan	Suprafața (mp)	Tarla	Parcelă	Nr. topo	Observații / Referințe
1	faneata	NU	19.956	-	-	-	
2	pasune	NU	31.109	-	-	-	
3	pasune	DA	46	-	-	-	
4	pasune	DA	32	-	-	-	
5	faneata	DA	5	-	-	-	

Lungime Segmente

1) Valorile lungimilor segmentelor sunt obținute din proiecție în plan.

Punct început	X / Y	Punct sfârșit	X / Y	Lungime segment	Punct început	X / Y	Punct sfârșit	X / Y	Lungime segment	Punct început	X / Y	Punct sfârșit	X / Y	Lungime segment
1	512.633,64 647.037,204	2	512.772,677 647.095,187	150.643	2	512.772,677 647.095,187	3	512.778,587 647.097,373	6.301	3	512.778,587 647.097,373	4	512.781,194 647.098,337	2.78
4	512.781,194 647.098,337	5	512.771,815 647.110,248	15.16	5	512.771,815 647.110,248	6	512.756,808 647.131,103	25.693	6	512.756,808 647.131,103	7	512.748,529 647.142,607	14.173

Punct început	X / Y	Punct sfârșit	X / Y	Lungime segment	Punct început	X / Y	Punct sfârșit	X / Y	Lungime segment	Punct început	X / Y	Punct sfârșit	X / Y	Lungime segment
7	512.748,529 647.142,607	8	512.736,161 647.163,079	23.918	8	512.736,161 647.163,079	9	512.725,801 647.180,226	20.034	9	512.725,801 647.180,226	10	512.712,538 647.195,117	19.941
10	512.712,538 647.195,117	11	512.704,89 647.204,368	12.003	11	512.704,89 647.204,368	12	512.700,88 647.209,218	6.293	12	512.700,88 647.209,218	13	512.696,489 647.218,762	10.506
13	512.696,489 647.218,762	14	512.692,19 647.230,243	12.259	14	512.692,19 647.230,243	15	512.689,266 647.235,307	5.848	15	512.689,266 647.235,307	16	512.677,778 647.255,206	22.977
16	512.677,778 647.255,206	17	512.647,503 647.305,003	58.278	17	512.647,503 647.305,003	18	512.631,834 647.304,37	15.682	18	512.631,834 647.304,37	19	512.601,344 647.309,426	30.906
19	512.601,344 647.309,426	20	512.595,362 647.317,967	10.428	20	512.595,362 647.317,967	21	512.591,808 647.326,724	9.451	21	512.591,808 647.326,724	22	512.586,53 647.336,938	11.497
22	512.586,53 647.336,938	23	512.576,29 647.350,549	17.033	23	512.576,29 647.350,549	24	512.569,687 647.363,994	14.979	24	512.569,687 647.363,994	25	512.567,173 647.369,368	5.933
25	512.567,173 647.369,368	26	512.555,029 647.389,926	23.877	26	512.555,029 647.389,926	27	512.541,58 647.416,779	30.033	27	512.541,58 647.416,779	28	512.538,854 647.423,565	7.313
28	512.538,854 647.423,565	29	512.536,879 647.429,574	6.325	29	512.536,879 647.429,574	30	512.535,678 647.434,035	4.62	30	512.535,678 647.434,035	31	512.534,66 647.438,327	4.411
31	512.534,66 647.438,327	32	512.532,923 647.444,181	6.106	32	512.532,923 647.444,181	33	512.531,142 647.447,808	4.041	33	512.531,142 647.447,808	34	512.530,801 647.448,502	0.773
34	512.530,801 647.448,502	35	512.524,116 647.468,186	20.788	35	512.524,116 647.468,186	36	512.432,124 647.453,375	93.177	36	512.432,124 647.453,375	37	512.433,79 647.449,254	4.445
37	512.433,79 647.449,254	38	512.436,787 647.443,662	6.344	38	512.436,787 647.443,662	39	512.438,308 647.438,965	4.937	39	512.438,308 647.438,965	40	512.442,655 647.421,322	18.171
40	512.442,655 647.421,322	41	512.447,755 647.415,641	7.634	41	512.447,755 647.415,641	42	512.452,552 647.406,221	10.571	42	512.452,552 647.406,221	43	512.473,572 647.359,864	50.9
43	512.473,572 647.359,864	44	512.478,287 647.333,687	26.598	44	512.478,287 647.333,687	45	512.434,821 647.314,459	47.529	45	512.434,821 647.314,459	46	512.420,692 647.305,773	16.585
46	512.420,692 647.305,773	47	512.481,771 647.297,39	61.652	47	512.481,771 647.297,39	48	512.524,829 647.285,752	44.603	48	512.524,829 647.285,752	49	512.580,077 647.252,266	64.604
49	512.580,077 647.252,266	50	512.584,095 647.246,186	7.288	50	512.584,095 647.246,186	51	512.591,166 647.231,152	16.614	51	512.591,166 647.231,152	52	512.600,844 647.207,85	25.232
52	512.600,844 647.207,85	53	512.604,238 647.178,438	29.607	53	512.604,238 647.178,438	54	512.599,884 647.155,221	23.622	54	512.599,884 647.155,221	55	512.594,106 647.148,394	8.944
55	512.594,106 647.148,394	56	512.579,966 647.137,001	18.159	56	512.579,966 647.137,001	57	512.563,964 647.126,819	18.967	57	512.563,964 647.126,819	58	512.560,222 647.124,697	4.302
58	512.560,222 647.124,697	1	512.633,64 647.037,204	114.216										

** Lungimile segmentelor sunt determinate în planul de proiecție Stereo 70 și sunt rotunjite la 1 milimetru.

*** Distanța dintre puncte este formată din segmente cumulate ce sunt mai mici decât valoarea 1 milimetru.

**DATE DESPRE IMOBILUL NR. 3449**

Oficiul de Cadastru și Publicitate Imobiliară SUCEAVA
Biroul de Cadastru și Publicitate Imobiliară Vatra Dornei

A. Partea I. Descrierea imobilului

Nr. CF vechi:519,1704,798,1687
Nr. topografic:3214,498,3212/2parte,
3220,3200,3223/1parte

TEREN Necunoscut

Adresa: Loc. Pilugani, Jud. Suceava

Nr. Crt	Nr cadastral Nr. topografic	Suprafața* (mp)	Observații / Referințe
A1		55.606	Sector cadastral:15 Teren împrejmuit; Top.3214,498 (CF 519 Dorna Candrenilor);Top.3212/2parte(CF 519 Dorna Candrenilor - CFE 31927 Poiana Stampei);Top 3220 (CF1704 Dorna Candrenilor);Top 3200 (CF 798 Dorna Candrenilor); Top 3223/1 parte (CF 1687 Dorna Candrenilor - CFE 30964 Poiana Stampei)

Construcții

Crt	Nr cadastral Nr. topografic	Adresa	Observații / Referințe
A1.1		Loc. Pilugani, Jud. Suceava	Nr. niveluri:1; S. construita la sol:114 mp; S. construita desfasurata:114 mp;
A1.2		Loc. Pilugani, Jud. Suceava	Nr. niveluri:1; S. construita la sol:53 mp; S. construita desfasurata:53 mp;

B. Partea II. Proprietari și acte

Inscrieri privitoare la dreptul de proprietate și alte drepturi reale		Referințe
/		
Act Administrativ nr. 7, din 13/03/1996 emis de PARLAMENTUL ROMANIEI;		
B1	Intabulare, drept de PROPRIETATE, dobandit prin Lege, cota actuala 1/1, cota initiala 1/1 1) NEIDENTIFICAT NEIDENTIFICAT	A1
Act Administrativ nr. 3197, din 05/04/2023 emis de PRIMARIA COMUNEI POIANA STAMPEI;		
B2	SE NOTEAZA POSESIA FAPTICA IN FAVOAREA LUI 1) PILUG MELANIA	A1
Act Administrativ nr. 2981, din 31/03/2023 emis de PRIMARIA COMUNEI POIANA STAMPEI;		
B3	Intabulare, drept de PROPRIETATE, dobandit prin Lege, cota actuala 1/1, cota initiala 1/1 1) PILUG MELANIA	A1.1, A1.2

C. Partea III. SARCINI .

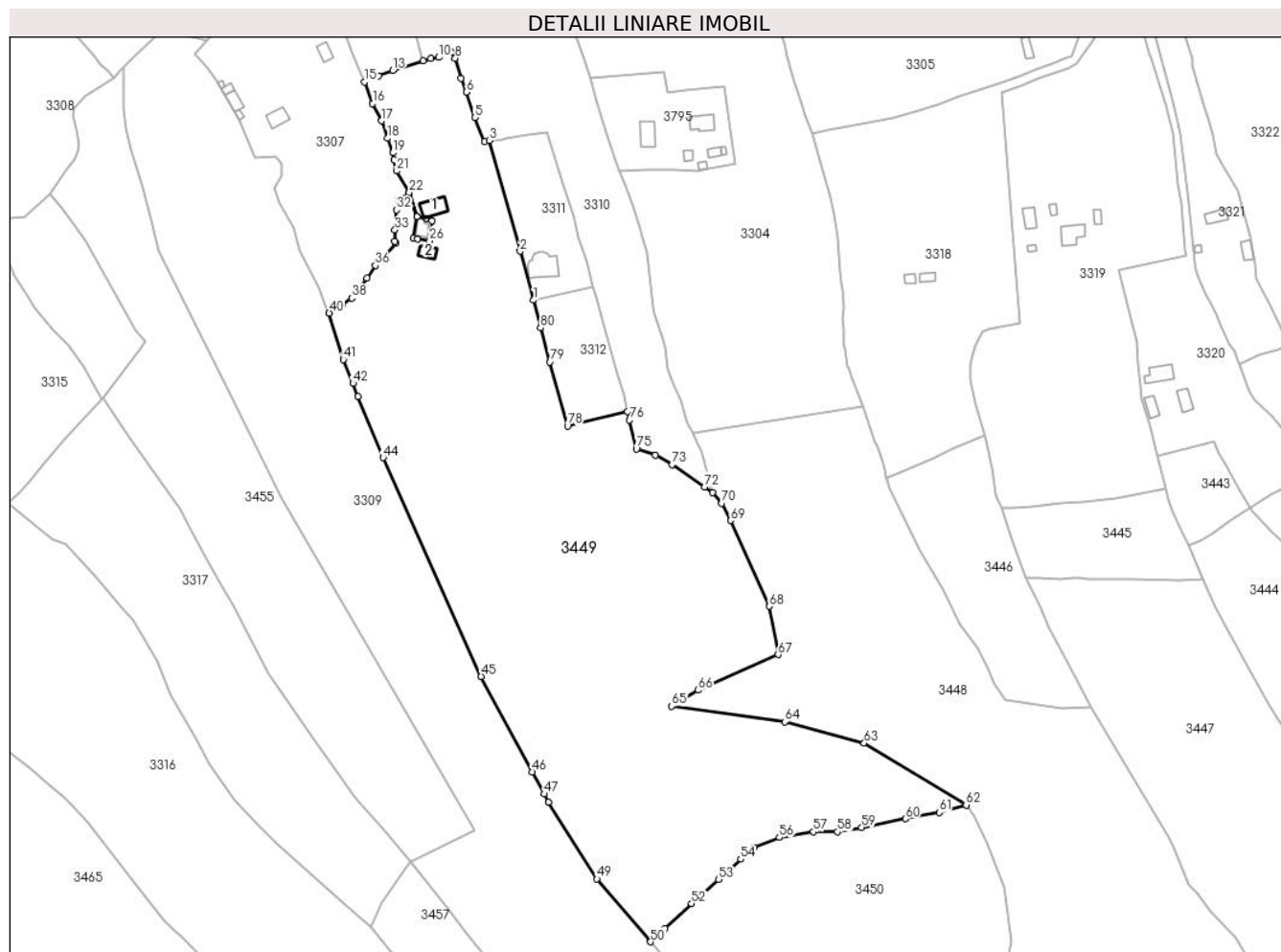
Inscrieri privind dezmembramintele dreptului de proprietate, drepturi reale de garanție și sarcini	Referințe
NU SUNT	

Anexa Nr. 1 La Partea I

Teren

Nr cadastral	Suprafața (mp)*	Observații / Referințe
	55.606	Top.3214,498 (CF 519 Dorna Candrenilor);Top.3212/2parte(CF 519 Dorna Candrenilor - CFE 31927 Poiana Stampei);Top 3220 (CF1704 Dorna Candrenilor);Top 3200 (CF 798 Dorna Candrenilor); Top 3223/1 parte (CF 1687 Dorna Candrenilor - CFE 30964 Poiana Stampei)

* Suprafața este determinată în planul de proiecție Stereo 70.



Date referitoare la teren

Crt	Categorie folosință	Intravilan	Suprafața (mp)	Tarla	Parcelă	Nr. topo	Observații / Referințe
1	curți constructii	DA	790	-	-	-	
2	arabil	DA	512	-	-	-	
3	faneata	DA	9.243	-	-	3214,498,321 2/2parte, 3220,3200,32 23/1parte	
4	faneata	NU	5.168	-	-	-	
5	faneata	NU	25.491	-	-	-	
6	pasune	NU	14.402	-	-	-	

Date referitoare la construcții

Crt	Număr	Destinație construcție	Supraf. (mp)	Situație juridică	Observații / Referințe
A1.1		construcții anexa	114	Cu acte	Nr. niveluri:1; S. construita la sol:114 mp; S. construita desfasurata:114 mp;
A1.2		construcții anexa	53	Cu acte	Nr. niveluri:1; S. construita la sol:53 mp; S. construita desfasurata:53 mp;

Lungime Segmente

1) Valorile lungimilor segmentelor sunt obținute din proiecție în plan.

Punct început	X / Y	Punct sfârșit	X / Y	Lungime segment	Punct început	X / Y	Punct sfârșit	X / Y	Lungime segment	Punct început	X / Y	Punct sfârșit	X / Y	Lungime segment
1	512.345,844 647.525,472	2	512.338,54 647.551,971	27.487	2	512.338,54 647.551,971	3	512.322,048 647.611,832	62.091	3	512.322,048 647.611,832	4	512.319,146 647.611,12	2.988
4	512.319,146 647.611,12	5	512.313,988 647.624,279	14.134	5	512.313,988 647.624,279	6	512.309,442 647.638,046	14.498	6	512.309,442 647.638,046	7	512.306,6 647.645,632	8.101
7	512.306,6 647.645,632	8	512.303,4 647.656,389	11.223	8	512.303,4 647.656,389	9	512.301,416 647.659,59	3.766	9	512.301,416 647.659,59	10	512.294,436 647.656,819	7.51
10	512.294,436 647.656,819	11	512.290,263 647.656,1	4.234	11	512.290,263 647.656,1	12	512.286,077 647.655,07	4.311	12	512.286,077 647.655,07	13	512.269,614 647.649,794	17.288
13	512.269,614 647.649,794	14	512.261,788 647.646,942	8.329	14	512.261,788 647.646,942	15	512.254,469 647.643,488	8.093	15	512.254,469 647.643,488	16	512.258,701 647.631,908	12.329
16	512.258,701 647.631,908	17	512.263,602 647.622,501	10.607	17	512.263,602 647.622,501	18	512.266,82 647.613,045	9.989	18	512.266,82 647.613,045	19	512.269,692 647.605,173	8.38
19	512.269,692 647.605,173	20	512.270,236 647.601,311	3.9	20	512.270,236 647.601,311	21	512.271,722 647.595,419	6.077	21	512.271,722 647.595,419	22	512.278,554 647.583,735	13.535
22	512.278,554 647.583,735	23	512.282,606 647.570,658	13.69	23	512.282,606 647.570,658	24	512.287,612 647.569,621	5.112	24	512.287,612 647.569,621	25	512.290,853 647.568,488	3.433
25	512.290,853 647.568,488	26	512.289,593 647.557,748	10.814	26	512.289,593 647.557,748	27	512.282,897 647.558,531	6.742	27	512.282,897 647.558,531	28	512.280,763 647.558,86	2.159
28	512.280,763 647.558,86	29	512.282,601 647.570,658	11.94	29	512.282,601 647.570,658	30	512.278,55 647.583,732	13.687	30	512.278,55 647.583,732	31	512.272,471 647.579,885	7.194
31	512.272,471 647.579,885	32	512.271,616 647.574,34	5.611	32	512.271,616 647.574,34	33	512.270,792 647.563,464	10.907	33	512.270,792 647.563,464	34	512.270,713 647.557,364	6.101
34	512.270,713 647.557,364	35	512.271,148 647.556,255	1.191	35	512.271,148 647.556,255	36	512.260,177 647.544,294	16.23	36	512.260,177 647.544,294	37	512.255,582 647.537,481	8.218
37	512.255,582 647.537,481	38	512.247,304 647.526,668	13.618	38	512.247,304 647.526,668	39	512.242,235 647.522,827	6.36	39	512.242,235 647.522,827	40	512.235,185 647.518,549	8.246
40	512.235,185 647.518,549	41	512.242,75 647.493,343	26.317	41	512.242,75 647.493,343	42	512.247,977 647.480,478	13.886	42	512.247,977 647.480,478	43	512.250,877 647.473,338	7.706
43	512.250,877 647.473,338	44	512.264,336 647.440,208	35.759	44	512.264,336 647.440,208	45	512.317,454 647.321,799	129.778	45	512.317,454 647.321,799	46	512.345,173 647.270,281	58.502
46	512.345,173 647.270,281	47	512.351,632 647.258,275	13.633	47	512.351,632 647.258,275	48	512.353,972 647.253,926	4.939	48	512.353,972 647.253,926	49	512.380,162 647.212,243	49.228
49	512.380,162 647.212,243	50	512.409,156 647.178,263	44.669	50	512.409,156 647.178,263	51	512.416,795 647.185,39	10.447	51	512.416,795 647.185,39	52	512.431,342 647.198,963	19.896
52	512.431,342 647.198,963	53	512.445,943 647.212,101	19.642	53	512.445,943 647.212,101	54	512.457,989 647.223,004	16.248	54	512.457,989 647.223,004	55	512.465,26 647.229,367	9.662
55	512.465,26 647.229,367	56	512.478,844 647.234,703	14.594	56	512.478,844 647.234,703	57	512.497,412 647.237,826	18.829	57	512.497,412 647.237,826	58	512.510,451 647.237,734	13.039
58	512.510,451 647.237,734	59	512.523,486 647.240,191	13.265	59	512.523,486 647.240,191	60	512.547,162 647.244,817	24.124	60	512.547,162 647.244,817	61	512.565,58 647.248,194	18.725
61	512.565,58 647.248,194	62	512.580,077 647.252,266	15.058	62	512.580,077 647.252,266	63	512.524,829 647.285,752	64.604	63	512.524,829 647.285,752	64	512.481,771 647.297,39	44.603
64	512.481,771 647.297,39	65	512.420,692 647.305,773	61.652	65	512.420,692 647.305,773	66	512.434,821 647.314,459	16.585	66	512.434,821 647.314,459	67	512.478,287 647.333,687	47.529
67	512.478,287 647.333,687	68	512.473,572 647.359,864	26.598	68	512.473,572 647.359,864	69	512.452,552 647.406,221	50.9	69	512.452,552 647.406,221	70	512.447,755 647.415,641	10.571
70	512.447,755 647.415,641	71	512.442,655 647.421,322	7.634	71	512.442,655 647.421,322	72	512.438,37 647.424,403	5.278	72	512.438,37 647.424,403	73	512.420,937 647.436,486	21.211
73	512.420,937 647.436,486	74	512.411,849 647.441,511	10.385	74	512.411,849 647.441,511	75	512.401,501 647.444,995	10.919	75	512.401,501 647.444,995	76	512.397,808 647.460,54	15.978
76	512.397,808 647.460,54	77	512.396,659 647.465,237	4.835	77	512.396,659 647.465,237	78	512.364,233 647.457,406	33.358	78	512.364,233 647.457,406	79	512.354,69 647.491,964	35.851
79	512.354,69 647.491,964	80	512.349,68 647.510,408	19.112	80	512.349,68 647.510,408	1	512.345,844 647.525,472	15.545					

** Lungimile segmentelor sunt determinate în planul de proiecție Stereo 70 și sunt rotunjite la 1 milimetru.

*** Distanța dintre puncte este formată din segmente cumulate ce sunt mai mici decât valoarea 1 milimetru.

**DATE DESPRE IMOBILUL NR. 3450**

Oficiul de Cadastru și Publicitate Imobiliară SUCEAVA
 Biroul de Cadastru și Publicitate Imobiliară Vatra Dornei

A. Partea I. Descrierea imobilului

TEREN Extravilan

Adresa: Jud. Suceava

Nr. Crt	Nr cadastral Nr. topografic	Suprafața* (mp)	Observații / Referințe
A1	31062	20.492	Sector cadastral:15 Teren neimprejmuit;

B. Partea II. Proprietari și acte

Inscrieri privitoare la dreptul de proprietate și alte drepturi reale		Referințe
5918 / 20/05/2016		
Hotarare Judecatoreasca nr. 262, din 16/03/2016 emis de JUDECATORIA VATRA DORNEI;		
B1	Intabulare, drept de PROPRIETATE prin uzucapiune, dobandit prin Hotarare Judecatoreasca, cota actuala 1/1, cota initiala 1/1 1) SANDU FLOAREA	A1

C. Partea III. SARCINI .

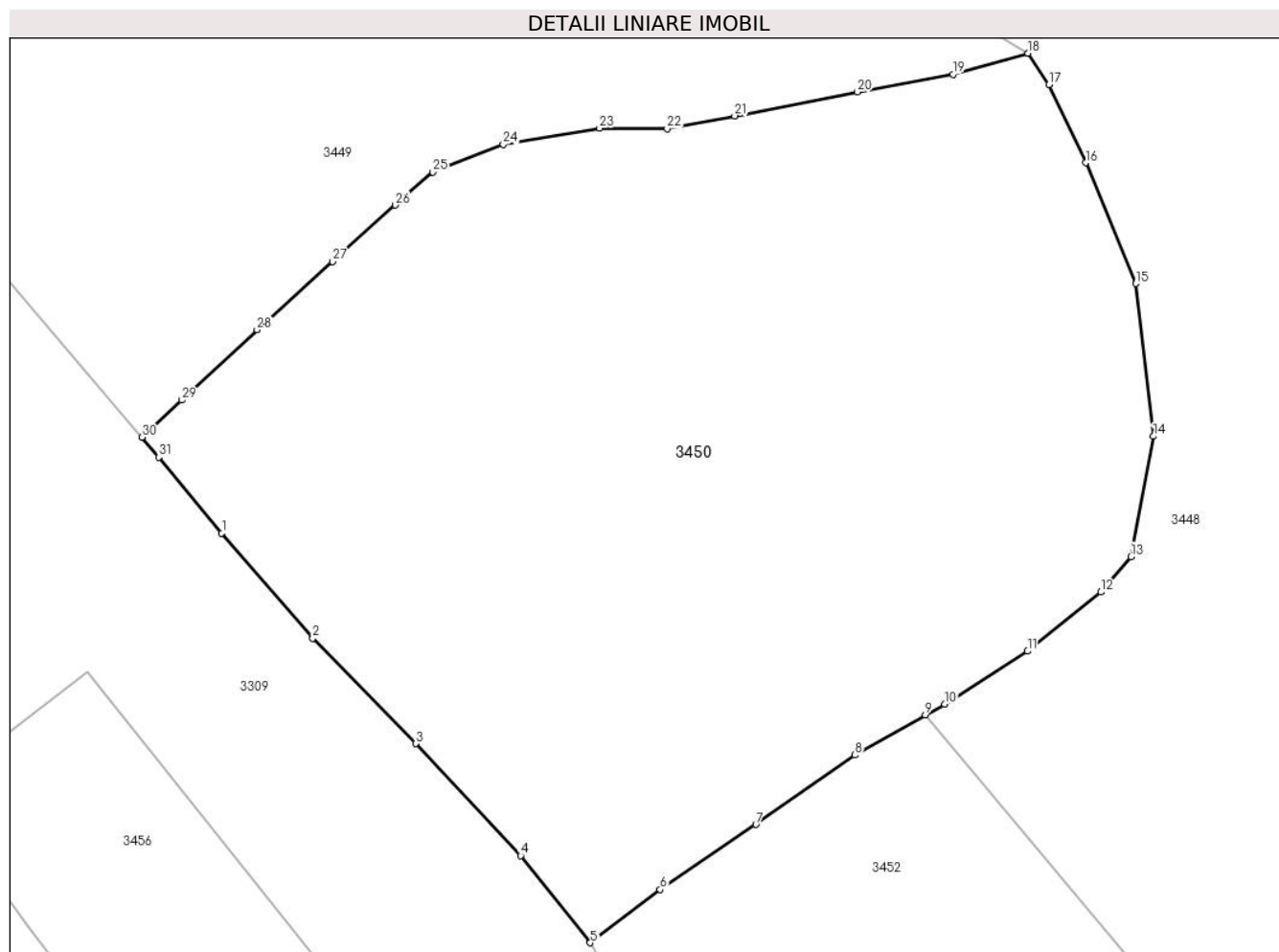
Inscrieri privind dezmembramintele dreptului de proprietate, drepturi reale de garanție și sarcini	Referințe
NU SUNT	

Anexa Nr. 1 La Partea I

Teren

Nr cadastral	Suprafața (mp)*	Observații / Referințe
31062	20.492	

* Suprafața este determinată în planul de proiecție Stereo 70.



Date referitoare la teren

Crt	Categorie folosință	Intra vilan	Suprafața (mp)	Tarla	Parcelă	Nr. topo	Observații / Referințe
1	faneata	NU	20.492	-	-	-	Teren fanat imprejmuit partial cu gard

Lungime Segmente

1) Valorile lungimilor segmentelor sunt obținute din proiecție în plan.

Punct început	X / Y	Punct sfârșit	X / Y	Lungime segment (** (m)
1	512.424,542 647.159,753	2	512.442,074 647.139,496	26.79
3	512.461,995 647.119,182	4	512.482,197 647.097,596	29.565
5	512.495,642 647.080,806	6	512.509,082 647.091,086	16.921
7	512.527,571 647.103,596	8	512.546,651 647.116,999	23.317
9	512.560,222 647.124,697	10	512.563,964 647.126,819	4.302

Punct început	X / Y	Punct sfârșit	X / Y	Lungime segment (** (m)
2	512.442,074 647.139,496	3	512.461,995 647.119,182	28.452
4	512.482,197 647.097,596	5	512.495,642 647.080,806	21.51
6	512.509,082 647.091,086	7	512.527,571 647.103,596	22.324
8	512.546,651 647.116,999	9	512.560,222 647.124,697	15.602
10	512.563,964 647.126,819	11	512.579,966 647.137,001	18.967

Punct început	X / Y	Punct sfârșit	X / Y	Lungime segment (** (m)
11	512.579,966 647.137,001	12	512.594,106 647.148,394	18.159
13	512.599,884 647.155,221	14	512.604,238 647.178,438	23.622
15	512.600,844 647.207,85	16	512.591,166 647.231,152	25.232
17	512.584,095 647.246,186	18	512.580,077 647.252,266	7.288
19	512.565,58 647.248,194	20	512.547,162 647.244,817	18.725
21	512.523,486 647.240,191	22	512.510,451 647.237,734	13.265
23	512.497,412 647.237,826	24	512.478,844 647.234,703	18.829
25	512.465,26 647.229,367	26	512.457,989 647.223,004	9.662
27	512.445,943 647.212,101	28	512.431,342 647.198,963	19.642
29	512.416,795 647.185,39	30	512.409,156 647.178,263	10.447
31	512.412,364 647.174,404	1	512.424,542 647.159,753	19.051

Punct început	X / Y	Punct sfârșit	X / Y	Lungime segment (** (m)
12	512.594,106 647.148,394	13	512.599,884 647.155,221	8.944
14	512.604,238 647.178,438	15	512.600,844 647.207,85	29.607
16	512.591,166 647.231,152	17	512.584,095 647.246,186	16.614
18	512.580,077 647.252,266	19	512.565,58 647.248,194	15.058
20	512.547,162 647.244,817	21	512.523,486 647.240,191	24.124
22	512.510,451 647.237,734	23	512.497,412 647.237,826	13.039
24	512.478,844 647.234,703	25	512.465,26 647.229,367	14.594
26	512.457,989 647.223,004	27	512.445,943 647.212,101	16.248
28	512.431,342 647.198,963	29	512.416,795 647.185,39	19.896
30	512.409,156 647.178,263	31	512.412,364 647.174,404	5.018

** Lungimile segmentelor sunt determinate în planul de proiecție Stereo 70 și sunt rotunjite la 1 milimetru.

*** Distanța dintre puncte este formată din segmente cumulate ce sunt mai mici decât valoarea 1 milimetru.

**DATE DESPRE IMOBILUL NR. 3451**

Oficiul de Cadastru și Publicitate Imobiliară SUCEAVA
Biroul de Cadastru și Publicitate Imobiliară Vatra Dornei

A. Partea I. Descrierea imobilului

TEREN Necunoscut

Adresa: Loc. Pilugani, Jud. Suceava

Nr. Crt	Nr cadastral Nr. topografic	Suprafața* (mp)	Observații / Referințe
A1	34416	42.896	Sector cadastral:15 Teren neimprejmuit;

B. Partea II. Proprietari și acte

Inscrieri privitoare la dreptul de proprietate și alte drepturi reale	Referințe
7551 / 02/05/2022	
Act Notarial nr. declaratis nr. 867, din 29/04/2022 emis de BIN REY OLTICA-VERONICA (Declaratie notariala ; act administrativ nr adeverinta nr.3279 din 18.04.2022, emis de Primaria comunei Poiana Stampei);	
B1	A1
se noteaza posesia	
1) PILUG GHEORGHE	
10640 / 01/07/2022	
Act Notarial nr. 1299, din 29/06/2022 emis de REY OLTICA-VERONICA;	
B2	A1
se noteaza antecontractul de vanzare cumparare incheiata intre Pilug Georghe in calitate de promitent vanzator si Popoveniuc Bogdan, Alexa Stefan Andrei in calitate de promitenti cumparatori de a incheia pana la data de 31.08.2025 un contract de vanzare cumparare cu privire la imobilul din aceasta carte funciara	
/	
Act Normativ nr. 7, din 13/03/1996 emis de PARLAMENTUL ROMANIEI;	
B3	A1
Intabulare, drept de PROPRIETATE, dobandit prin Lege, cota actuala 1/1, cota initiala 1/1	
1) NEIDENTIFICAT NEIDENTIFICAT	

C. Partea III. SARCINI

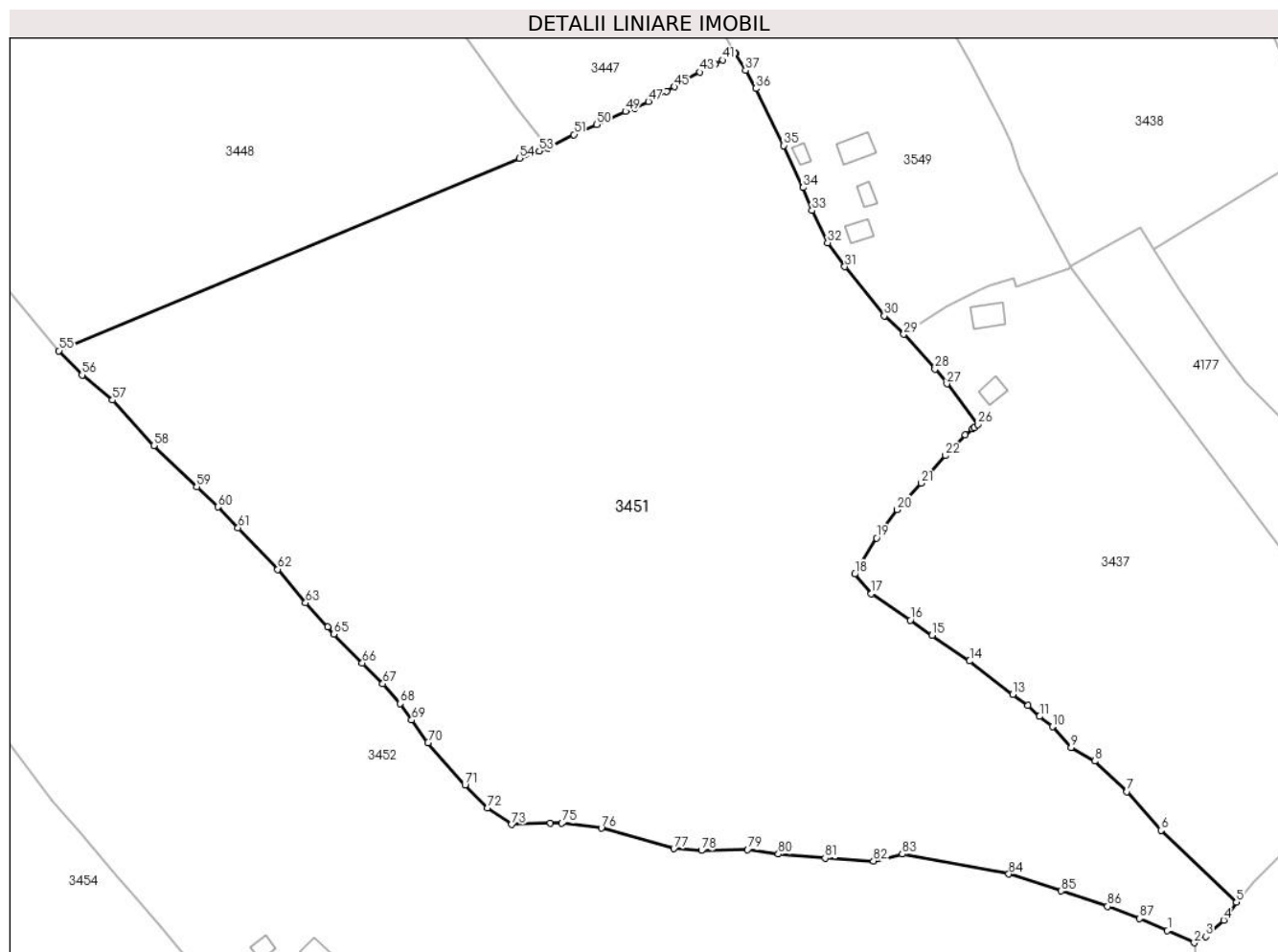
Inscrieri privind dezmembramintele dreptului de proprietate, drepturi reale de garanție și sarcini	Referințe
10640 / 01/07/2022	
Act Notarial nr. 1299, din 29/06/2022 emis de REY OLTICA-VERONICA;	
C1	A1
Intabulare, drept de IPOTECA LEGALA, Valoare:8000 EURpentru neexecutarea promisiunii de a contracta, asupra imobilului din aceasta carte funciara, pentru restituirea sumelor platite in contul acestuia, conform art.2386 alin.2 NCC	
1) POPOVENIUC BOGDAN	
2) ALEXA ȘTEFAN-ANDREI	

Anexa Nr. 1 La Partea I

Teren

Nr cadastral	Suprafața (mp)*	Observații / Referințe
34416	42.896	

* Suprafața este determinată în planul de proiecție Stereo 70.



Date referitoare la teren

Crt	Categorie folosință	Intravilan	Suprafața (mp)	Tarla	Parcelă	Nr. topo	Observații / Referințe
1	pasune	NU	42.831	-	-	-	Imprejmuț cu gard din lemn între punctele 19-56, 58-78-9-17, iar între punctele 19-17 și 56-58 cu țarși din lemn.
2	pasune	DA	59	-	-	-	
3	pasune	DA	6	-	-	-	

Lungime Segmente

1) Valorile lungimilor segmentelor sunt obținute din proiecție în plan.

Punct început	X / Y	Punct sfârșit	X / Y	Lungime segment
1	512.968,139 646.862,363	2	512.976,233 646.858,688	8.889
4	512.985,081 646.865,535	5	512.988,928 646.870,909	6.609
7	512.955,929 646.904,311	8	512.946,205 646.913,494	13.375
2	512.976,233 646.858,688	3	512.979,718 646.860,57	3.961
5	512.988,928 646.870,909	6	512.966,153 646.892,581	31.438
8	512.946,205 646.913,494	9	512.939,076 646.917,55	8.202
3	512.979,718 646.860,57	4	512.985,081 646.865,535	7.308
6	512.966,153 646.892,581	7	512.955,929 646.904,311	15.56
9	512.939,076 646.917,55	10	512.933,397 646.923,816	8.457

Punct început	X / Y	Punct sfârșit	X / Y	Lungime segment	Punct început	X / Y	Punct sfârșit	X / Y	Lungime segment	Punct început	X / Y	Punct sfârșit	X / Y	Lungime segment
10	512.933,397 646.923,816	11	512.929,537 646.926,921	4.954	11	512.929,537 646.926,921	12	512.925,988 646.930,2	4.832	12	512.925,988 646.930,2	13	512.921,464 646.933,586	5.651
13	512.921,464 646.933,586	14	512.908,441 646.943,655	16.46 2	14	512.908,441 646.943,655	15	512.897,117 646.951,373	13.70 4	15	512.897,117 646.951,373	16	512.890,565 646.955,938	7.985
16	512.890,565 646.955,938	17	512.878,788 646.963,929	14.23 2	17	512.878,788 646.963,929	18	512.873,762 646.969,869	7.781	18	512.873,762 646.969,869	19	512.880,368 646.980,695	12.68 2
19	512.880,368 646.980,695	20	512.886,585 646.989,283	10.60 2	20	512.886,585 646.989,283	21	512.893,873 646.997,27	10.81 2	21	512.893,873 646.997,27	22	512.901,142 647.005,585	11.04 4
22	512.901,142 647.005,585	23	512.907,169 647.011,724	8.603	23	512.907,169 647.011,724	24	512.909,36 647.013,55	2.852	24	512.909,36 647.013,55	25	512.909,908 647.014,049	0.741
25	512.909,908 647.014,049	26	512.910,95 647.014,996	1.408	26	512.910,95 647.014,996	27	512.901,568 647.027,242	15.42 7	27	512.901,568 647.027,242	28	512.897,995 647.031,653	5.677
28	512.897,995 647.031,653	29	512.888,549 647.042,165	14.13 3	29	512.888,549 647.042,165	30	512.882,676 647.047,699	8.07	30	512.882,676 647.047,699	31	512.870,773 647.062,535	19.02 1
31	512.870,773 647.062,535	32	512.865,597 647.069,763	8.89	32	512.865,597 647.069,763	33	512.860,877 647.079,494	10.81 5	33	512.860,877 647.079,494	34	512.858,223 647.086,406	7.404
34	512.858,223 647.086,406	35	512.852,405 647.099,075	13.94 1	35	512.852,405 647.099,075	36	512.843,927 647.116,283	19.18 3	36	512.843,927 647.116,283	37	512.840,821 647.121,697	6.242
37	512.840,821 647.121,697	38	512.837,71 647.126,806	5.982	38	512.837,71 647.126,806	39	512.837,707 647.126,811	0.006	39	512.837,707 647.126,811	40	512.837,658 647.126,892	0.095
40	512.837,658 647.126,892	41	512.833,889 647.124,859	4.282	41	512.833,889 647.124,859	42	512.831,649 647.123,651	2.545	42	512.831,649 647.123,651	43	512.827,034 647.121,199	5.226
43	512.827,034 647.121,199	44	512.821,806 647.118,279	5.988	44	512.821,806 647.118,279	45	512.819,291 647.116,804	2.916	45	512.819,291 647.116,804	46	512.817,007 647.115,388	2.687
46	512.817,007 647.115,388	47	512.811,545 647.112,317	6.266	47	512.811,545 647.112,317	48	512.807,324 647.110,206	4.719	48	512.807,324 647.110,206	49	512.804,606 647.109,368	2.844
49	512.804,606 647.109,368	50	512.795,843 647.105,409	9.616	50	512.795,843 647.105,409	51	512.789,065 647.102,346	7.438	51	512.789,065 647.102,346	52	512.781,194 647.098,337	8.833
52	512.781,194 647.098,337	53	512.778,587 647.097,373	2.78	53	512.778,587 647.097,373	54	512.772,677 647.095,187	6.301	54	512.772,677 647.095,187	55	512.633,64 647.037,204	150.6 43
55	512.633,64 647.037,204	56	512.640,619 647.029,893	10.10 7	56	512.640,619 647.029,893	57	512.649,801 647.022,3	11.91 5	57	512.649,801 647.022,3	58	512.662,292 647.008,622	18.52 3
58	512.662,292 647.008,622	59	512.675,205 646.996,216	17.90 7	59	512.675,205 646.996,216	60	512.681,639 646.990,073	8.896	60	512.681,639 646.990,073	61	512.687,699 646.983,805	8.718
61	512.687,699 646.983,805	62	512.699,68 646.971,271	17.33 9	62	512.699,68 646.971,271	63	512.708,091 646.961,196	13.12 4	63	512.708,091 646.961,196	64	512.714,693 646.953,858	9.871
64	512.714,693 646.953,858	65	512.716,612 646.951,725	2.869	65	512.716,612 646.951,725	66	512.725,191 646.943,051	12.2	66	512.725,191 646.943,051	67	512.731,395 646.936,787	8.816
67	512.731,395 646.936,787	68	512.736,645 646.930,827	7.943	68	512.736,645 646.930,827	69	512.740,085 646.925,827	6.069	69	512.740,085 646.925,827	70	512.745,009 646.919,024	8.398
70	512.745,009 646.919,024	71	512.756,156 646.906,256	16.94 9	71	512.756,156 646.906,256	72	512.762,932 646.899,372	9.659	72	512.762,932 646.899,372	73	512.770,224 646.894,348	8.855
73	512.770,224 646.894,348	74	512.781,957 646.894,845	11.74 4	74	512.781,957 646.894,845	75	512.785,377 646.894,744	3.421	75	512.785,377 646.894,744	76	512.797,303 646.893,268	12.01 7
76	512.797,303 646.893,268	77	512.819,17 646.887,055	22.73 3	77	512.819,17 646.887,055	78	512.827,486 646.886,535	8.332	78	512.827,486 646.886,535	79	512.841,456 646.886,778	13.97 2
79	512.841,456 646.886,778	80	512.850,754 646.885,392	9.401	80	512.850,754 646.885,392	81	512.864,826 646.884,205	14.12 2	81	512.864,826 646.884,205	82	512.879,446 646.883,343	14.64 5
82	512.879,446 646.883,343	83	512.888,143 646.885,392	8.935	83	512.888,143 646.885,392	84	512.920,283 646.879,439	32.68 7	84	512.920,283 646.879,439	85	512.936,001 646.874,337	16.52 5
85	512.936,001 646.874,337	86	512.950,034 646.869,648	14.79 6	86	512.950,034 646.869,648	87	512.959,72 646.866,053	10.33 2	87	512.959,72 646.866,053	1	512.968,139 646.862,363	9.192

** Lungimile segmentelor sunt determinate în planul de proiecție Stereo 70 și sunt rotunjite la 1 milimetru.

*** Distanța dintre puncte este formată din segmente cumulate ce sunt mai mici decât valoarea 1 milimetru.

**DATE DESPRE IMOBILUL NR. 3452**

Oficiul de Cadastru și Publicitate Imobiliară SUCEAVA
Biroul de Cadastru și Publicitate Imobiliară Vatra Dornei

A. Partea I. Descrierea imobilului

TEREN Necunoscut

Adresa: Loc. Pilugani, Str Andrieni, Nr. 37, Jud. Suceava

Nr. Crt	Nr cadastral Nr. topografic	Suprafața* (mp)	Observații / Referințe
A1		43.958	Sector cadastral:15 Teren imprejmuit; Top.3169/3(CF 1773 Dorna Cadrenilor- CFE 30714 Poiana Stampei);Top 3226 (CF 1773 Dorna Candrenilor-CFE 34531 Dorna Candrenilor);Top3223/2(CF1773 Dorna Candrenilor-CFE 34530 Dorna Candrenilor)

Construcții

Crt	Nr cadastral Nr. topografic	Adresa	Observații / Referințe
A1.1		Loc. Pilugani, Str Andrieni, Nr. 37, Jud. Suceava	Nr. niveluri:1; S. construita la sol:45 mp; S. construita desfasurata:5 mp;
A1.2		Loc. Pilugani, Str Andrieni, Nr. 37, Jud. Suceava	Nr. niveluri:1; S. construita la sol:29 mp; S. construita desfasurata:29 mp;

B. Partea II. Proprietari și acte

Inscrieri privitoare la dreptul de proprietate și alte drepturi reale		Referințe
/		
Act Normativ nr. 7, din 13/03/1996 emis de PARLAMENTUL ROMANIEI;		
B1	Intabulare, drept de PROPRIETATE, dobandit prin Lege, cota actuala 1/1, cota initiala 1/1 1) NEIDENTIFICAT NEIDENTIFICAT	A1
Act Administrativ nr. 7276, din 23/09/2022 emis de PRIMARIA COMUNEI POIANA STAMPEI;		
B2	SE NOTEAZA POSESIA FAPTICA IN FAVOAREA LUI 1) MORARU GHEORGHE	A1
Act Administrativ nr. 2981, din 31/03/2023 emis de PRIMARIA COMUNEI POIANA STAMPEI;		
B3	Intabulare, drept de PROPRIETATE, dobandit prin Lege, cota actuala 1/1, cota initiala 1/1 1) MORARU GHEORGHE	A1.1, A1.2

C. Partea III. SARCINI .

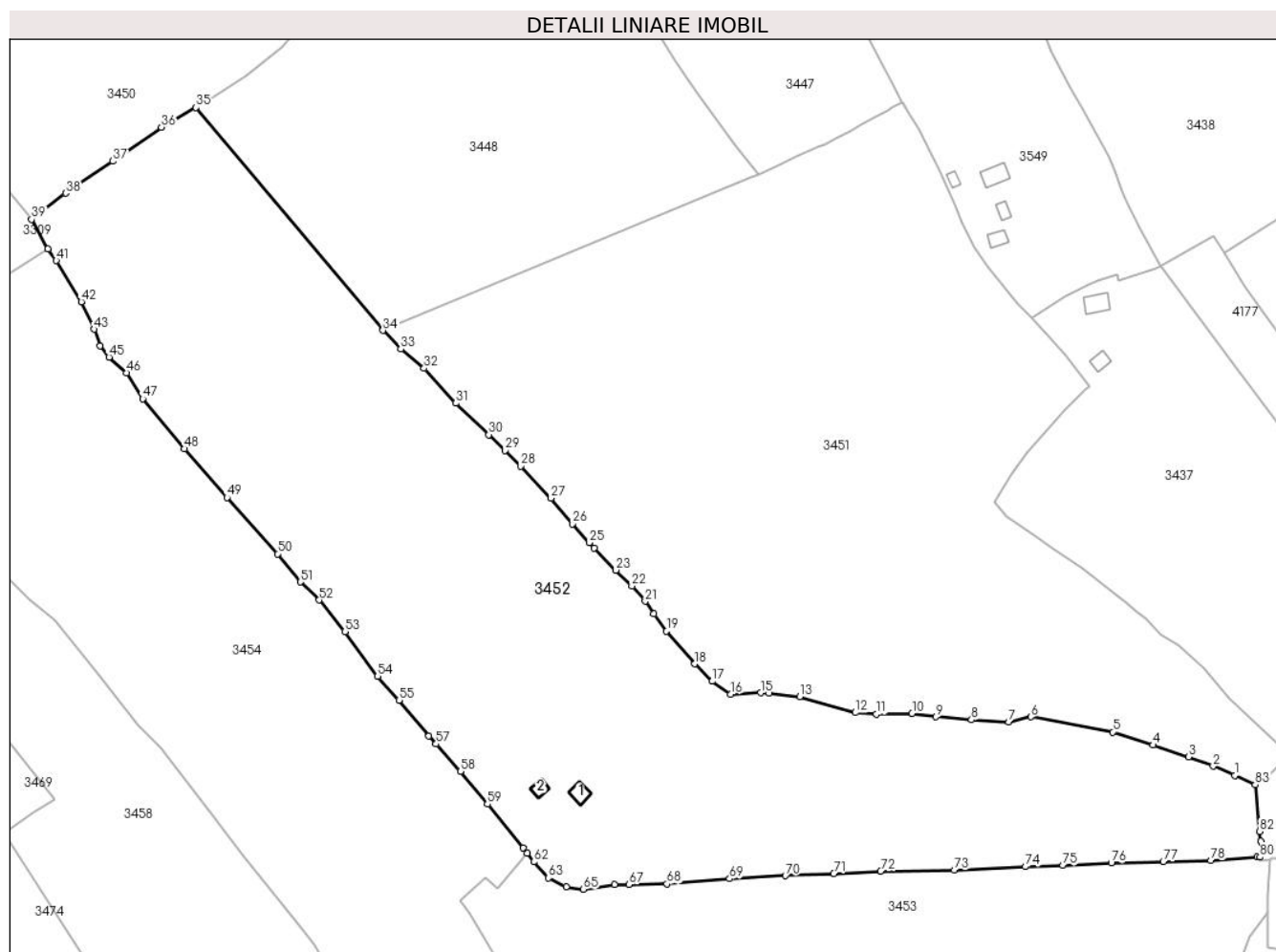
Inscrieri privind dezmembramintele dreptului de proprietate, drepturi reale de garanție și sarcini	Referințe
NU SUNT	

Anexa Nr. 1 La Partea I

Teren

Nr cadastral	Suprafața (mp)*	Observații / Referințe
	43.958	Top.3169/3(CF 1773 Dorna Candrenilor- CFE 30714 Poiana Stampei);Top 3226(CF 1773 Dorna Candrenilor-CFE 34531 Dorna Candrenilor);Top3223/2(CF1773 Dorna Candrenilor-CFE 34530 Dorna Candrenilor)

* Suprafața este determinată în planul de proiecție Stereo 70.



Date referitoare la teren

Crt	Categorie folosință	Intravilan	Suprafața (mp)	Tarla	Parcelă	Nr. topo	Observații / Referințe
1	curți constructii	DA	790	-	-	-	
2	faneata	DA	6.121	-	-	-	
3	faneata	NU	23.483	-	-	-	
4	pasune	NU	13.564	-	-	-	

Date referitoare la construcții

Crt	Număr	Destinație construcție	Supraf. (mp)	Situație juridică	Observații / Referințe
A1.1		construcții de locuințe	45	Cu acte	Nr. niveluri:1; S. construita la sol:45 mp; S. construita desfasurata:5 mp;
A1.2		construcții anexa	29	Cu acte	Nr. niveluri:1; S. construita la sol:29 mp; S. construita desfasurata:29 mp;

Lungime Segmente

1) Valorile lungimilor segmentelor sunt obținute din proiecție în plan.

Punct început	X / Y	Punct sfârșit	X / Y	Lungime segment	Punct început	X / Y	Punct sfârșit	X / Y	Lungime segment	Punct început	X / Y	Punct sfârșit	X / Y	Lungime segment
---------------	-------	---------------	-------	-----------------	---------------	-------	---------------	-------	-----------------	---------------	-------	---------------	-------	-----------------

Punct început	X / Y	Punct sfârșit	X / Y	Lungime segment	Punct început	X / Y	Punct sfârșit	X / Y	Lungime segment	Punct început	X / Y	Punct sfârșit	X / Y	Lungime segment
1	512.968,139 646.862,363	2	512.959,72 646.866,053	9.192	2	512.959,72 646.866,053	3	512.950,034 646.869,648	10.332	3	512.950,034 646.869,648	4	512.936,001 646.874,337	14.796
4	512.936,001 646.874,337	5	512.920,283 646.879,439	16.525	5	512.920,283 646.879,439	6	512.888,143 646.885,392	32.687	6	512.888,143 646.885,392	7	512.879,446 646.883,343	8.935
7	512.879,446 646.883,343	8	512.864,826 646.884,205	14.645	8	512.864,826 646.884,205	9	512.850,754 646.885,392	14.122	9	512.850,754 646.885,392	10	512.841,456 646.886,778	9.401
10	512.841,456 646.886,778	11	512.827,486 646.886,535	13.972	11	512.827,486 646.886,535	12	512.819,17 646.887,055	8.332	12	512.819,17 646.887,055	13	512.797,303 646.893,268	22.733
13	512.797,303 646.893,268	14	512.785,377 646.894,744	12.017	14	512.785,377 646.894,744	15	512.781,957 646.894,845	3.421	15	512.781,957 646.894,845	16	512.770,224 646.894,348	11.744
16	512.770,224 646.894,348	17	512.762,932 646.899,372	8.855	17	512.762,932 646.899,372	18	512.756,156 646.906,256	9.659	18	512.756,156 646.906,256	19	512.745,009 646.919,024	16.949
19	512.745,009 646.919,024	20	512.740,085 646.925,827	8.398	20	512.740,085 646.925,827	21	512.736,645 646.930,827	6.069	21	512.736,645 646.930,827	22	512.731,395 646.936,787	7.943
22	512.731,395 646.936,787	23	512.725,191 646.943,051	8.816	23	512.725,191 646.943,051	24	512.716,612 646.951,725	12.2	24	512.716,612 646.951,725	25	512.714,693 646.953,858	2.869
25	512.714,693 646.953,858	26	512.708,091 646.961,196	9.871	26	512.708,091 646.961,196	27	512.699,68 646.971,271	13.124	27	512.699,68 646.971,271	28	512.687,699 646.983,805	17.339
28	512.687,699 646.983,805	29	512.681,639 646.990,073	8.718	29	512.681,639 646.990,073	30	512.675,205 646.996,216	8.896	30	512.675,205 646.996,216	31	512.662,292 647.008,622	17.907
31	512.662,292 647.008,622	32	512.649,801 647.022,3	18.523	32	512.649,801 647.022,3	33	512.640,619 647.029,893	11.915	33	512.640,619 647.029,893	34	512.633,64 647.037,204	10.107
34	512.633,64 647.037,204	35	512.560,222 647.124,697	114.216	35	512.560,222 647.124,697	36	512.546,651 647.116,999	15.602	36	512.546,651 647.116,999	37	512.527,571 647.103,596	23.317
37	512.527,571 647.103,596	38	512.509,082 647.091,086	22.324	38	512.509,082 647.091,086	39	512.495,642 647.080,806	16.921	39	512.495,642 647.080,806	40	512.502,06 647.069,139	13.316
40	512.502,06 647.069,139	41	512.505,383 647.064,595	5.629	41	512.505,383 647.064,595	42	512.515,187 647.048,472	18.87	42	512.515,187 647.048,472	43	512.520,148 647.037,675	11.882
43	512.520,148 647.037,675	44	512.522,615 647.031,199	6.93	44	512.522,615 647.031,199	45	512.526,121 647.026,73	5.68	45	512.526,121 647.026,73	46	512.532,916 647.020,55	9.185
46	512.532,916 647.020,55	47	512.539,273 647.010,325	12.04	47	512.539,273 647.010,325	48	512.555,7 646.990,687	25.603	48	512.555,7 646.990,687	49	512.572,398 646.971,51	25.428
49	512.572,398 646.971,51	50	512.592,309 646.949,406	29.75	50	512.592,309 646.949,406	51	512.601,194 646.938,378	14.162	51	512.601,194 646.938,378	52	512.608,584 646.931,294	10.237
52	512.608,584 646.931,294	53	512.618,707 646.918,903	16.0	53	512.618,707 646.918,903	54	512.631,557 646.901,33	21.77	54	512.631,557 646.901,33	55	512.640,05 646.891,978	12.633
55	512.640,05 646.891,978	56	512.651,641 646.877,949	18.198	56	512.651,641 646.877,949	57	512.654,491 646.874,756	4.28	57	512.654,491 646.874,756	58	512.664,099 646.863,989	14.431
58	512.664,099 646.863,989	59	512.674,653 646.851,135	16.632	59	512.674,653 646.851,135	60	512.688,68 646.833,866	22.248	60	512.688,68 646.833,866	61	512.690,374 646.831,893	2.6
61	512.690,374 646.831,893	62	512.692,908 646.828,484	4.248	62	512.692,908 646.828,484	63	512.698,667 646.822,143	8.566	63	512.698,667 646.822,143	64	512.705,654 646.818,696	7.791
64	512.705,654 646.818,696	65	512.712,389 646.817,676	6.812	65	512.712,389 646.817,676	66	512.724,557 646.819,579	12.316	66	512.724,557 646.819,579	67	512.730,19 646.819,52	5.633
67	512.730,19 646.819,52	68	512.745,194 646.819,752	15.006	68	512.745,194 646.819,752	69	512.769,761 646.821,819	24.654	69	512.769,761 646.821,819	70	512.791,726 646.823,014	21.997
70	512.791,726 646.823,014	71	512.810,679 646.823,818	18.97	71	512.810,679 646.823,818	72	512.829,121 646.824,839	18.47	72	512.829,121 646.824,839	73	512.858,026 646.825,219	28.907
73	512.858,026 646.825,219	74	512.885,987 646.826,559	27.993	74	512.885,987 646.826,559	75	512.900,682 646.827,058	14.703	75	512.900,682 646.827,058	76	512.919,692 646.827,978	19.032
76	512.919,692 646.827,978	77	512.940,095 646.828,518	20.41	77	512.940,095 646.828,518	78	512.958,873 646.828,984	18.784	78	512.958,873 646.828,984	79	512.976,919 646.830,34	18.097
79	512.976,919 646.830,34	80	512.978,057 646.830,389	1.139	80	512.978,057 646.830,389	81	512.978,409 646.836,503	6.124	81	512.978,409 646.836,503	82	512.978,021 646.840,458	3.974
82	512.978,021 646.840,458	83	512.976,233 646.858,688	18.317	83	512.976,233 646.858,688	1	512.968,139 646.862,363	8.889					

** Lungimile segmentelor sunt determinate în planul de proiecție Stereo 70 și sunt rotunjite la 1 milimetru.

*** Distanța dintre puncte este formată din segmente cumulate ce sunt mai mici decât valoarea 1 milimetru.

**DATE DESPRE IMOBILUL NR. 3453**

Oficiul de Cadastru și Publicitate Imobiliară SUCEAVA
Biroul de Cadastru și Publicitate Imobiliară Vatra Dornei

A. Partea I. Descrierea imobilului

TEREN Necunoscut

Adresa: Loc. Pilugani, Jud. Suceava

Nr. Crt	Nr cadastral Nr. topografic	Suprafața* (mp)	Observații / Referințe
A1	33825	49.359	Sector cadastral:15 Teren imprejmuit;

Construcții

Crt	Nr cadastral Nr. topografic	Adresa	Observații / Referințe
A1.1	33825-C1	Loc. Pilugani, Jud. Suceava	Nr. niveluri:1; S. construita la sol:29 mp; S. construita desfasurata:29 mp; Casa de locuit din lemn, construita in anul 1924, cu parter, avand suprafata desfasurata de 29 mp, fara lift si fara certificat energetic
A1.2	33825-C2	Loc. Pilugani, Jud. Suceava	Nr. niveluri:1; S. construita la sol:54 mp; S. construita desfasurata:54 mp; Anexa - grajd din lemn, construit in anul 1924, avand suprafata desfasurata de 54 mp

B. Partea II. Proprietari și acte

Inscrieri privitoare la dreptul de proprietate și alte drepturi reale	Referințe
18823 / 02/12/2019	
Hotarare Judecatoreasca nr. 71, din 30/01/2019 emis de JUDECATORIA VATRA DORNEI;	
B1	A1, A1.1, A1.2
Intabulare, drept de PROPRIETATE, dobandit prin Hotarare Judecatoreasca, cota actuala 1/1, cota initiala 1/1 1) CANDREA ILEANA	

C. Partea III. SARCINI .

Inscrieri privind dezmembramintele dreptului de proprietate, drepturi reale de garanție și sarcini	Referințe
NU SUNT	

Teren

Nr cadastral	Suprafața (mp)*	Observații / Referințe
33825	49.359	

* Suprafața este determinată în planul de proiecție Stereo 70.



Date referitoare la teren

Crt	Categorie folosință	Intravilan	Suprafața (mp)	Tarla	Parcelă	Nr. topo	Observații / Referințe
1	curți constructii	DA	370	-	-	-	Împrejmuț cu gard din lemn pe toate laturile
2	faneata	DA	13.099	-	-	-	Împrejmuț cu gard din lemn pe toate laturile
3	pasune	NU	35.886	-	-	-	Împrejmuț cu gard din lemn pe toate laturile
4	pasune	NU	5	-	-	-	

Date referitoare la construcții

Crt	Număr	Destinație construcție	Supraf. (mp)	Situație juridică	Observații / Referințe
A1.1	33825-C1	construcții de locuințe	29	Cu acte	Nr. niveluri:1; S. construită la sol:29 mp; S. construită desfășurată:29 mp; Casa de locuit din lemn, construită în anul 1924, cu parter, având suprafața desfășurată de 29 mp, fără lift și fără certificat energetic
A1.2	33825-C2	construcții anexa	54	Cu acte	Nr. niveluri:1; S. construită la sol:54 mp; S. construită desfășurată:54 mp; Anexa - grajd din lemn, construit în anul 1924, având suprafața desfășurată de 54 mp

Lungime Segmente

1) Valorile lungimilor segmentelor sunt obținute din proiecție în plan.

Punct început	X / Y	Punct sfârșit	X / Y	Lungime segment	Punct început	X / Y	Punct sfârșit	X / Y	Lungime segment	Punct început	X / Y	Punct sfârșit	X / Y	Lungime segment
1	512.977,982 646.829,091	2	512.978,057 646.830,389	1.34	2	512.978,057 646.830,389	3	512.976,919 646.830,34	1.139	3	512.976,919 646.830,34	4	512.958,873 646.828,984	18.097
4	512.958,873 646.828,984	5	512.940,095 646.828,518	18.784	5	512.940,095 646.828,518	6	512.919,692 646.827,978	20.41	6	512.919,692 646.827,978	7	512.900,682 646.827,058	19.032
7	512.900,682 646.827,058	8	512.885,987 646.826,559	14.703	8	512.885,987 646.826,559	9	512.858,026 646.825,219	27.993	9	512.858,026 646.825,219	10	512.829,121 646.824,839	28.907
10	512.829,121 646.824,839	11	512.810,679 646.823,818	18.47	11	512.810,679 646.823,818	12	512.791,726 646.823,014	18.97	12	512.791,726 646.823,014	13	512.769,761 646.821,819	21.997
13	512.769,761 646.821,819	14	512.745,194 646.819,752	24.654	14	512.745,194 646.819,752	15	512.730,19 646.819,52	15.006	15	512.730,19 646.819,52	16	512.724,557 646.819,579	5.633
16	512.724,557 646.819,579	17	512.712,389 646.817,676	12.316	17	512.712,389 646.817,676	18	512.705,654 646.818,696	6.812	18	512.705,654 646.818,696	19	512.698,667 646.822,143	7.791
19	512.698,667 646.822,143	20	512.692,908 646.828,484	8.566	20	512.692,908 646.828,484	21	512.690,374 646.831,893	4.248	21	512.690,374 646.831,893	22	512.689,755 646.831,132	0.981
22	512.689,755 646.831,132	23	512.688,72 646.829,86	1.64	23	512.688,72 646.829,86	24	512.678,542 646.817,832	15.756	24	512.678,542 646.817,832	25	512.673,729 646.822,197	6.498
25	512.673,729 646.822,197	26	512.664,146 646.813,202	13.143	26	512.664,146 646.813,202	27	512.667,687 646.807,892	6.382	27	512.667,687 646.807,892	28	512.676,864 646.792,882	17.593
28	512.676,864 646.792,882	29	512.687,014 646.776,426	19.334	29	512.687,014 646.776,426	30	512.692,603 646.763,314	14.253	30	512.692,603 646.763,314	31	512.699,407 646.746,583	18.062
31	512.699,407 646.746,583	32	512.704,811 646.732,388	15.189	32	512.704,811 646.732,388	33	512.707,753 646.721,474	11.304	33	512.707,753 646.721,474	34	512.723,052 646.722,683	15.347
34	512.723,052 646.722,683	35	512.733,175 646.722,706	10.123	35	512.733,175 646.722,706	36	512.737,805 646.702,643	20.59	36	512.737,805 646.702,643	37	512.676,72 646.670,474	69.038
37	512.676,72 646.670,474	38	512.681,132 646.663,818	7.985	38	512.681,132 646.663,818	39	512.685,245 646.658,326	6.861	39	512.685,245 646.658,326	40	512.694,581 646.645,86	15.574
40	512.694,581 646.645,86	41	512.706,068 646.630,155	19.458	41	512.706,068 646.630,155	42	512.716,958 646.617,776	16.487	42	512.716,958 646.617,776	43	512.722,04 646.610,488	8.885
43	512.722,04 646.610,488	44	512.727,805 646.601,985	10.273	44	512.727,805 646.601,985	45	512.728,608 646.602,587	1.004	45	512.728,608 646.602,587	46	512.729,973 646.603,612	1.707
46	512.729,973 646.603,612	47	512.734,9 646.607,741	6.428	47	512.734,9 646.607,741	48	512.747,86 646.618,825	17.053	48	512.747,86 646.618,825	49	512.764,083 646.634,01	22.221
49	512.764,083 646.634,01	50	512.770,86 646.638,979	8.403	50	512.770,86 646.638,979	51	512.779,764 646.645,852	11.248	51	512.779,764 646.645,852	52	512.784,504 646.649,109	5.751
52	512.784,504 646.649,109	53	512.799,161 646.652,479	15.039	53	512.799,161 646.652,479	54	512.813,084 646.652,911	13.93	54	512.813,084 646.652,911	55	512.834,771 646.651,51	21.732
55	512.834,771 646.651,51	56	512.863,126 646.648,296	28.537	56	512.863,126 646.648,296	57	512.877,348 646.647,352	14.253	57	512.877,348 646.647,352	58	512.888,906 646.645,384	11.724
58	512.888,906 646.645,384	59	512.902,729 646.643,989	13.893	59	512.902,729 646.643,989	60	512.920,381 646.642,293	17.733	60	512.920,381 646.642,293	61	512.931,613 646.641,546	11.257
61	512.931,613 646.641,546	62	512.940,153 646.639,935	8.691	62	512.940,153 646.639,935	63	512.950,731 646.639,01	10.618	63	512.950,731 646.639,01	64	512.952,189 646.641,431	2.826
64	512.952,189 646.641,431	65	512.951,825 646.649,178	7.756	65	512.951,825 646.649,178	66	512.954,693 646.667,511	18.556	66	512.954,693 646.667,511	67	512.955,411 646.675,061	7.584
67	512.955,411 646.675,061	68	512.955,913 646.680,344	5.307	68	512.955,913 646.680,344	69	512.956,379 646.688,768	8.437	69	512.956,379 646.688,768	70	512.958,521 646.708,9	20.246
70	512.958,521 646.708,9	71	512.958,114 646.715,537	6.649	71	512.958,114 646.715,537	72	512.957,042 646.723,825	8.357	72	512.957,042 646.723,825	73	512.959,963 646.731,898	8.585
73	512.959,963 646.731,898	74	512.962,313 646.744,445	12.765	74	512.962,313 646.744,445	75	512.963,701 646.767,47	23.067	75	512.963,701 646.767,47	76	512.968,225 646.784,206	17.337
76	512.968,225 646.784,206	77	512.973,901 646.799,122	15.959	77	512.973,901 646.799,122	78	512.981,258 646.808,441	11.873	78	512.981,258 646.808,441	79	512.981,338 646.815,465	7.024
79	512.981,338 646.815,465	80	512.982,29 646.829,181	13.749	80	512.982,29 646.829,181	1	512.977,982 646.829,091	4.309					

** Lungimile segmentelor sunt determinate în planul de proiecție Stereo 70 și sunt rotunjite la 1 milimetru.

*** Distanța dintre puncte este formată din segmente cumulate ce sunt mai mici decât valoarea 1 milimetru.

**DATE DESPRE IMOBILUL NR. 3454**

Oficiul de Cadastru și Publicitate Imobiliară SUCEAVA
Biroul de Cadastru și Publicitate Imobiliară Vatra Dornei

A. Partea I. Descrierea imobilului

TEREN Necunoscut

Adresa: Loc. Pilugani, Jud. Suceava

Nr. Crt	Nr cadastral Nr. topografic	Suprafața* (mp)	Observații / Referințe
A1	33909	34.117	Sector cadastral:15 Teren imprejmuit;

B. Partea II. Proprietari și acte

Inscrieri privitoare la dreptul de proprietate și alte drepturi reale		Referințe
18825 / 02/12/2019		
Hotarare Judecatoreasca nr. 71, din 09/04/2019 emis de JUDECATORIA VATRA DORNEI;		
B1	Intabulare, drept de PROPRIETATE, mod dobândire uzucapiune, dobandit prin Hotarare Judecatoreasca, cota actuala 1/1, cota initiala 1/1 1) IRIMESCU DORINA	A1

C. Partea III. SARCINI .

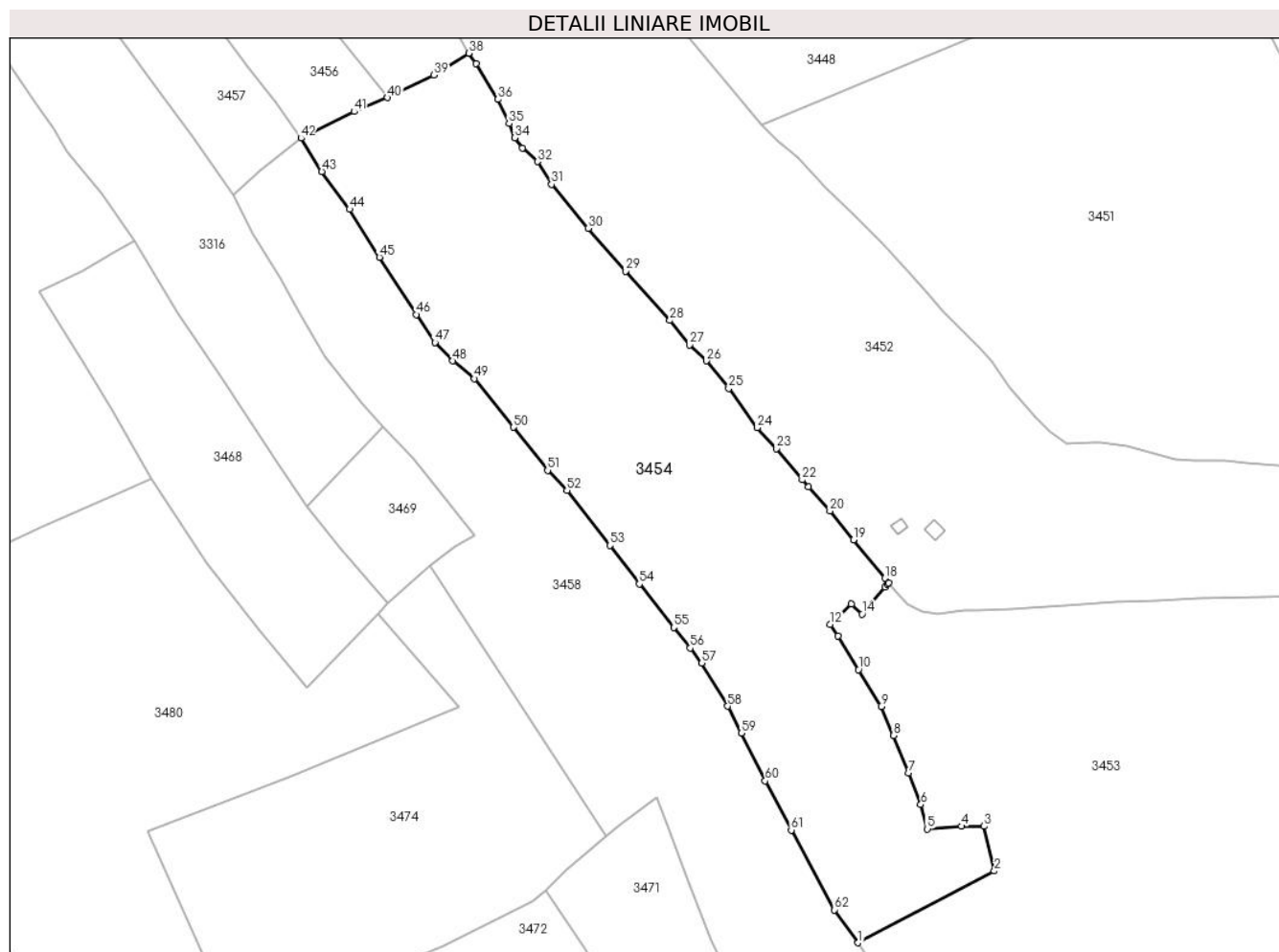
Inscrieri privind dezmembramintele dreptului de proprietate, drepturi reale de garanție și sarcini	Referințe
NU SUNT	

Anexa Nr. 1 La Partea I

Teren

Nr cadastral	Suprafața (mp)*	Observații / Referințe
33909	34.117	

* Suprafața este determinată în planul de proiecție Stereo 70.



Date referitoare la teren

Crt	Categorie folosință	Intravilan	Suprafața (mp)	Tarla	Parcelă	Nr. topo	Observații / Referințe
1	faneata	NU	34.053	-	-	-	Împrejmuț cu gard din lemn pe toate laturile
2	faneata	DA	64	-	-	-	

Lungime Segmente

1) Valorile lungimilor segmentelor sunt obținute din proiecție în plan.

Punct început	X / Y	Punct sfârșit	X / Y	Lungime segment	Punct început	X / Y	Punct sfârșit	X / Y	Lungime segment	Punct început	X / Y	Punct sfârșit	X / Y	Lungime segment
1	512.676,72 646.670,474	2	512.737,805 646.702,643	69.038	2	512.737,805 646.702,643	3	512.733,175 646.722,706	20.59	3	512.733,175 646.722,706	4	512.723,052 646.722,683	10.123
4	512.723,052 646.722,683	5	512.707,753 646.721,474	15.347	5	512.707,753 646.721,474	6	512.704,811 646.732,388	11.304	6	512.704,811 646.732,388	7	512.699,407 646.746,583	15.189
7	512.699,407 646.746,583	8	512.692,603 646.763,314	18.062	8	512.692,603 646.763,314	9	512.687,014 646.776,426	14.253	9	512.687,014 646.776,426	10	512.676,864 646.792,882	19.334
10	512.676,864 646.792,882	11	512.667,687 646.807,892	17.593	11	512.667,687 646.807,892	12	512.664,146 646.813,202	6.382	12	512.664,146 646.813,202	13	512.673,729 646.822,197	13.143
13	512.673,729 646.822,197	14	512.678,542 646.817,832	6.498	14	512.678,542 646.817,832	15	512.688,72 646.829,86	15.756	15	512.688,72 646.829,86	16	512.689,755 646.831,132	1.64

Punct început	X / Y	Punct sfârșit	X / Y	Lungime segment	Punct început	X / Y	Punct sfârșit	X / Y	Lungime segment	Punct început	X / Y	Punct sfârșit	X / Y	Lungime segment
16	512.689,755 646.831,132	17	512.690,374 646.831,893	0.981	17	512.690,374 646.831,893	18	512.688,68 646.833,866	2.6	18	512.688,68 646.833,866	19	512.674,653 646.851,135	22.248
19	512.674,653 646.851,135	20	512.664,099 646.863,989	16.632	20	512.664,099 646.863,989	21	512.654,491 646.874,756	14.431	21	512.654,491 646.874,756	22	512.651,641 646.877,949	4.28
22	512.651,641 646.877,949	23	512.640,05 646.891,978	18.198	23	512.640,05 646.891,978	24	512.631,557 646.901,33	12.633	24	512.631,557 646.901,33	25	512.618,707 646.918,903	21.77
25	512.618,707 646.918,903	26	512.608,584 646.931,294	16.0	26	512.608,584 646.931,294	27	512.601,194 646.938,378	10.237	27	512.601,194 646.938,378	28	512.592,309 646.949,406	14.162
28	512.592,309 646.949,406	29	512.572,398 646.971,51	29.75	29	512.572,398 646.971,51	30	512.555,7 646.990,687	25.428	30	512.555,7 646.990,687	31	512.539,273 647.010,325	25.603
31	512.539,273 647.010,325	32	512.532,916 647.020,55	12.04	32	512.532,916 647.020,55	33	512.526,121 647.026,73	9.185	33	512.526,121 647.026,73	34	512.522,615 647.031,199	5.68
34	512.522,615 647.031,199	35	512.520,148 647.037,675	6.93	35	512.520,148 647.037,675	36	512.515,187 647.048,472	11.882	36	512.515,187 647.048,472	37	512.505,383 647.064,595	18.87
37	512.505,383 647.064,595	38	512.502,06 647.069,139	5.629	38	512.502,06 647.069,139	39	512.486,333 647.059,337	18.532	39	512.486,333 647.059,337	40	512.465,655 647.049,205	23.027
40	512.465,655 647.049,205	41	512.450,694 647.042,98	16.204	41	512.450,694 647.042,98	42	512.426,868 647.031,075	26.635	42	512.426,868 647.031,075	43	512.436,186 647.016,11	17.629
43	512.436,186 647.016,11	44	512.448,648 646.999,206	21.001	44	512.448,648 646.999,206	45	512.462,103 646.977,752	25.324	45	512.462,103 646.977,752	46	512.478,563 646.952,049	30.522
46	512.478,563 646.952,049	47	512.486,952 646.939,525	15.074	47	512.486,952 646.939,525	48	512.494,97 646.931,255	11.519	48	512.494,97 646.931,255	49	512.504,603 646.923,284	12.503
49	512.504,603 646.923,284	50	512.522,046 646.901,489	27.916	50	512.522,046 646.901,489	51	512.537,461 646.882,204	24.689	51	512.537,461 646.882,204	52	512.546,149 646.873,17	12.534
52	512.546,149 646.873,17	53	512.565,424 646.848,606	31.224	53	512.565,424 646.848,606	54	512.578,563 646.831,241	21.776	54	512.578,563 646.831,241	55	512.593,98 646.811,758	24.845
55	512.593,98 646.811,758	56	512.601,435 646.802,552	11.846	56	512.601,435 646.802,552	57	512.606,622 646.795,838	8.484	57	512.606,622 646.795,838	58	512.618,191 646.776,528	22.51
58	512.618,191 646.776,528	59	512.624,267 646.764,416	13.551	59	512.624,267 646.764,416	60	512.635,028 646.743,078	23.898	60	512.635,028 646.743,078	61	512.646,716 646.720,97	25.007
61	512.646,716 646.720,97	62	512.666,159 646.685,269	40.652	62	512.666,159 646.685,269	1	512.676,72 646.670,474	18.178					

** Lungimile segmentelor sunt determinate în planul de proiecție Stereo 70 și sunt rotunjite la 1 milimetru.

*** Distanța dintre puncte este formată din segmente cumulate ce sunt mai mici decât valoarea 1 milimetru.

**DATE DESPRE IMOBILUL NR. 3455**

Oficiul de Cadastru și Publicitate Imobiliară SUCEAVA
Biroul de Cadastru și Publicitate Imobiliară Vatra Dornei

A. Partea I. Descrierea imobilului

Nr. CF vechi:1013,718,1316
Nr. topografic:3243/2parte, 3254/1parte,
3254/2parte

TEREN Necunoscut

Adresa: Loc. Pilugani, Jud. Suceava

Nr. Crt	Nr cadastral Nr. topografic	Suprafața* (mp)	Observații / Referințe
A1		21.014	Sector cadastral:15 Teren neimprejmuit; Top.3243/2parte (CF 1013 Dorna Candrenilor); Top 3254/1parte (CF 718 Dorna Candrenilor -CFE 31279 Poiana Stampei);Top3254/2 parte (CF 1316 Dorna Candrenilor- CFE 31280 Poiana Stampei)

B. Partea II. Proprietari și acte

Inscrieri privitoare la dreptul de proprietate și alte drepturi reale		Referințe
/		
Act Normativ nr. 7, din 13/03/1996 emis de PARLAMENTUL ROMANIEI;		
B1	Intabulare, drept de PROPRIETATE, dobandit prin Lege, cota actuala 1/1, cota initiala 1/1 1) NEIDENTIFICAT NEIDENTIFICAT	A1
Act Administrativ nr. 1900, din 01/03/2023 emis de PRIMARIA COMUNEI POIANA STAMPEI;		
B2	SE NOTEAZA POSESIA FAPTICA IN FAVOAREA LUI 1) SANDU ILIE 2) SANDU ALEXANDRA	A1

C. Partea III. SARCINI .

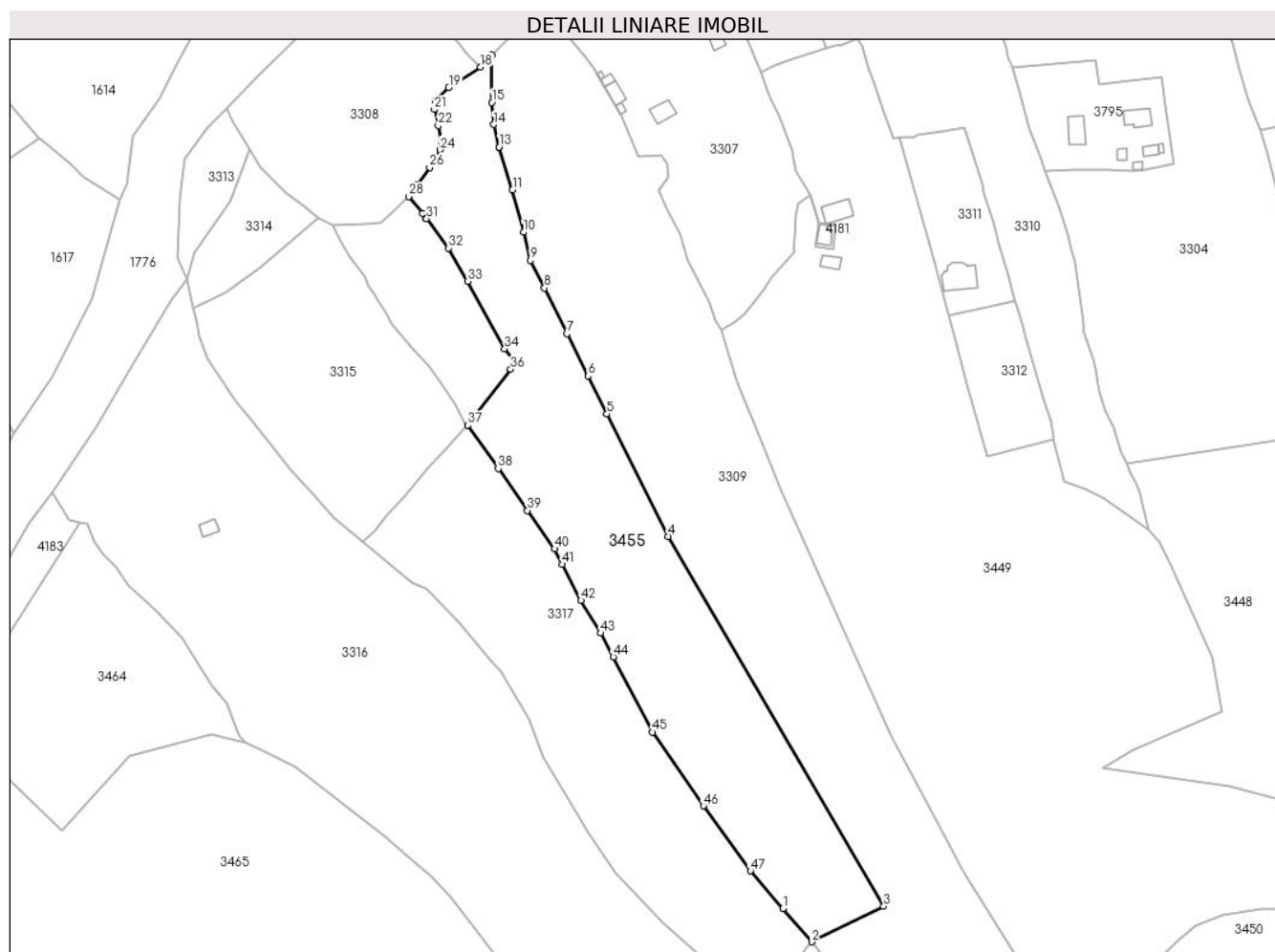
Inscrieri privind dezmembramintele dreptului de proprietate, drepturi reale de garanție și sarcini	Referințe
NU SUNT	

Anexa Nr. 1 La Partea I

Teren

Nr cadastral	Suprafața (mp)*	Observații / Referințe
	21.014	Top.3243/2parte (CF 1013 Dorna Candrenilor); Top 3254/1parte (CF 718 Dorna Candrenilor -CFE 31279 Poiana Stampei);Top3254/2 parte (CF 1316 Dorna Candrenilor- CFE 31280 Poiana Stampei)

* Suprafața este determinată în planul de proiecție Stereo 70.



Date referitoare la teren

Crt	Categorie folosință	Intravilan	Suprafața (mp)	Tarla	Parcelă	Nr. topo	Observații / Referințe
1	pasune	DA	3.138	-	-	3243/2parte, 3254/1parte, 3254/2parte	
2	pasune	NU	1.578	-	-	-	
3	pasune	NU	16.299	-	-	3243/2parte, 3254/1parte, 3254/2parte	

Lungime Segmente

1) Valorile lungimilor segmentelor sunt obținute din proiecție în plan.

Punct început	X / Y	Punct sfârșit	X / Y	Lungime segment	Punct început	X / Y	Punct sfârșit	X / Y	Lungime segment	Punct început	X / Y	Punct sfârșit	X / Y	Lungime segment
1	512.265,267 647.237,82	2	512.279,213 647.221,703	21.313	2	512.279,213 647.221,703	3	512.314,108 647.238,891	38.898	3	512.314,108 647.238,891	4	512.209,726 647.418,314	207.577
4	512.209,726 647.418,314	5	512.179,906 647.477,617	66.378	5	512.179,906 647.477,617	6	512.170,758 647.496,105	20.627	6	512.170,758 647.496,105	7	512.160,605 647.516,623	22.893

Punct început	X / Y	Punct sfârșit	X / Y	Lungime segment	Punct început	X / Y	Punct sfârșit	X / Y	Lungime segment	Punct început	X / Y	Punct sfârșit	X / Y	Lungime segment
7	512.160,605 647.516,623	8	512.149,604 647.538,855	24.805	8	512.149,604 647.538,855	9	512.142,835 647.552,151	14.92	9	512.142,835 647.552,151	10	512.139,451 647.565,809	14.071
10	512.139,451 647.565,809	11	512.134,132 647.586,358	21.226	11	512.134,132 647.586,358	12	512.127,605 647.607,027	21.675	12	512.127,605 647.607,027	13	512.127,567 647.607,191	0.168
13	512.127,567 647.607,191	14	512.125,067 647.618,026	11.12	14	512.125,067 647.618,026	15	512.124,1 647.628,784	10.801	15	512.124,1 647.628,784	16	512.124,123 647.651,77	22.986
16	512.124,123 647.651,77	17	512.121,796 647.649,275	3.412	17	512.121,796 647.649,275	18	512.118,667 647.645,92	4.588	18	512.118,667 647.645,92	19	512.103,205 647.636,097	18.318
19	512.103,205 647.636,097	20	512.096,781 647.629,461	9.236	20	512.096,781 647.629,461	21	512.096,248 647.625,318	4.177	21	512.096,248 647.625,318	22	512.098,124 647.617,512	8.028
22	512.098,124 647.617,512	23	512.099,721 647.609,935	7.743	23	512.099,721 647.609,935	24	512.098,987 647.605,795	4.205	24	512.098,987 647.605,795	25	512.097,317 647.601,522	4.588
25	512.097,317 647.601,522	26	512.093,894 647.597,143	5.558	26	512.093,894 647.597,143	27	512.087,616 647.588,768	10.467	27	512.087,616 647.588,768	28	512.083,766 647.583,072	6.875
28	512.083,766 647.583,072	29	512.090,487 647.575,058	10.459	29	512.090,487 647.575,058	30	512.092,215 647.572,733	2.897	30	512.092,215 647.572,733	31	512.092,429 647.572,444	0.36
31	512.092,429 647.572,444	32	512.103,053 647.558,147	17.812	32	512.103,053 647.558,147	33	512.112,352 647.542,01	18.625	33	512.112,352 647.542,01	34	512.130,329 647.509,276	37.346
34	512.130,329 647.509,276	35	512.135,89 647.502,944	8.427	35	512.135,89 647.502,944	36	512.133,195 647.499,41	4.444	36	512.133,195 647.499,41	37	512.112,47 647.472,237	34.175
37	512.112,47 647.472,237	38	512.127,198 647.451,192	25.687	38	512.127,198 647.451,192	39	512.141,339 647.430,852	24.773	39	512.141,339 647.430,852	40	512.154,585 647.412,317	22.782
40	512.154,585 647.412,317	41	512.158,369 647.404,767	8.445	41	512.158,369 647.404,767	42	512.167,328 647.387,28	19.648	42	512.167,328 647.387,28	43	512.176,948 647.371,402	18.565
43	512.176,948 647.371,402	44	512.183,013 647.359,95	12.959	44	512.183,013 647.359,95	45	512.201,953 647.323,358	41.203	45	512.201,953 647.323,358	46	512.226,736 647.287,656	43.461
46	512.226,736 647.287,656	47	512.249,544 647.256,07	38.96	47	512.249,544 647.256,07	1	512.265,267 647.237,82	24.089					

** Lungimile segmentelor sunt determinate în planul de proiecție Stereo 70 și sunt rotunjite la 1 milimetru.

*** Distanța dintre puncte este formată din segmente cumulate ce sunt mai mici decât valoarea 1 milimetru.

**DATE DESPRE IMOBILUL NR. 3456**

Oficiul de Cadastru și Publicitate Imobiliară SUCEAVA
 Biroul de Cadastru și Publicitate Imobiliară Vatra Dornei

A. Partea I. Descrierea imobilului

TEREN Extravilan

Adresa: Jud. Suceava

Nr. Crt	Nr cadastral Nr. topografic	Suprafața* (mp)	Observații / Referințe
A1		4.090	Sector cadastral:15 Teren imprejmuit; Top. 3254/1parte(CF718 Dorna Candrenilor -CFE 31279 Poiana Stampei)

B. Partea II. Proprietari și acte

Inscrieri privitoare la dreptul de proprietate și alte drepturi reale		Referințe
/		
Act Normativ nr. 7, din 13/03/1996 emis de PARLAMENTUL ROMANIEI;		
B1	Intabulare, drept de PROPRIETATE, dobandit prin Lege, cota actuala 1/1, cota initiala 1/1 1) NEIDENTIFICAT NEIDENTIFICAT	A1
Act Administrativ nr. 2225, din 13/03/2023 emis de PRIMARIA COMUNEI POIANA STAMPEI;		
B2	SE NOTEAZA POSESIA FAPTICA IN FAVOAREA LUI 1) TIMIS DANIEL 2) TIMIS MARIA VIOLETA	A1

C. Partea III. SARCINI .

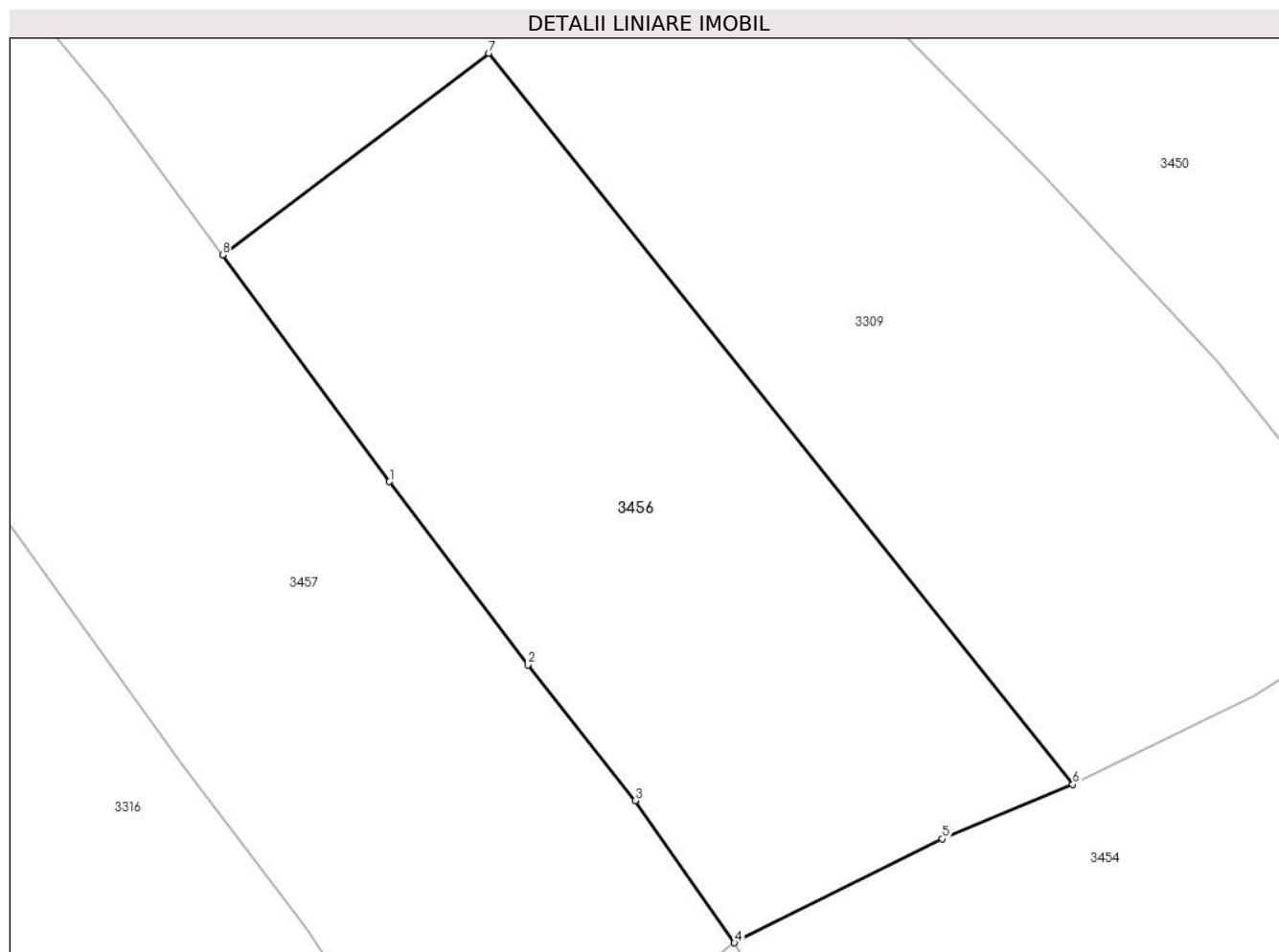
Inscrieri privind dezmembramintele dreptului de proprietate, drepturi reale de garanție și sarcini	Referințe
NU SUNT	

Anexa Nr. 1 La Partea I

Teren

Nr cadastral	Suprafața (mp)*	Observații / Referințe
	4.090	Top. 3254/1parte(CF718 Dorna Candrenilor -CFE 31279 Poiana Stampei)

* Suprafața este determinată în planul de proiecție Stereo 70.



Date referitoare la teren

Crt	Categorie folosință	Intravilan	Suprafața (mp)	Tarla	Parcelă	Nr. topo	Observații / Referințe
1	pasune	NU	4.090	-	-	-	

Lungime Segmente

1) Valorile lungimilor segmentelor sunt obținute din proiecție în plan.

Punct început	X / Y	Punct sfârșit	X / Y	Lungime segment (** (m)
1	512.387,329 647.083,888	2	512.403,181 647.062,905	26.298
2	512.403,181 647.062,905	3	512.415,471 647.047,339	19.833
3	512.415,471 647.047,339	4	512.426,868 647.031,075	19.86
4	512.426,868 647.031,075	5	512.450,694 647.042,98	26.635
5	512.450,694 647.042,98	6	512.465,655 647.049,205	16.204

Punct început	X / Y	Punct sfârșit	X / Y	Lungime segment (** (m)
6	512.465,655 647.049,205	7	512.398,737 647.132,964	107.208
7	512.398,737 647.132,964	8	512.368,184 647.109,857	38.307
8	512.368,184 647.109,857	1	512.387,329 647.083,888	32.263

** Lungimile segmentelor sunt determinate în planul de proiecție Stereo 70 și sunt rotunjite la 1 milimetru.

*** Distanța dintre puncte este formată din segmente cumulate ce sunt mai mici decât valoarea 1 milimetru.

**DATE DESPRE IMOBILUL NR. 3457**

Oficiul de Cadastru și Publicitate Imobiliară SUCEAVA
Biroul de Cadastru și Publicitate Imobiliară Vatra Dornei

A. Partea I. Descrierea imobilului

TEREN Extravilan

Adresa: Jud. Suceava

Nr. Crt	Nr cadastral Nr. topografic	Suprafața* (mp)	Observații / Referințe
A1	34244	Din acte: 8.896 Masurata: 8.888	Sector cadastral:15 Teren imprejmuit;

B. Partea II. Proprietari și acte

Inscrieri privitoare la dreptul de proprietate și alte drepturi reale		Referințe
8500 / 02/06/2021		
Act Notarial nr. 853, din 21/05/2021 emis de BIN Rey Oltica-Veronica (act administrativ nr 3564 din 23.04.2021, emis de Primăria comunei Poiana Stampei);		
B1	se notează POSESIA asupra imobilului	A1
	1) ȚĂRAN TRIFON 2) ȚĂRAN MARIA	
/		
Act Normativ nr. 7, din 13/03/1996 emis de PARLAMENTUL ROMANIEI;		
B2	Intabulare, drept de PROPRIETATE, dobândit prin Lege, cota actuala 1/1, cota initiala 1/1	A1
	1) NEIDENTIFICAT NEIDENTIFICAT	

C. Partea III. SARCINI .

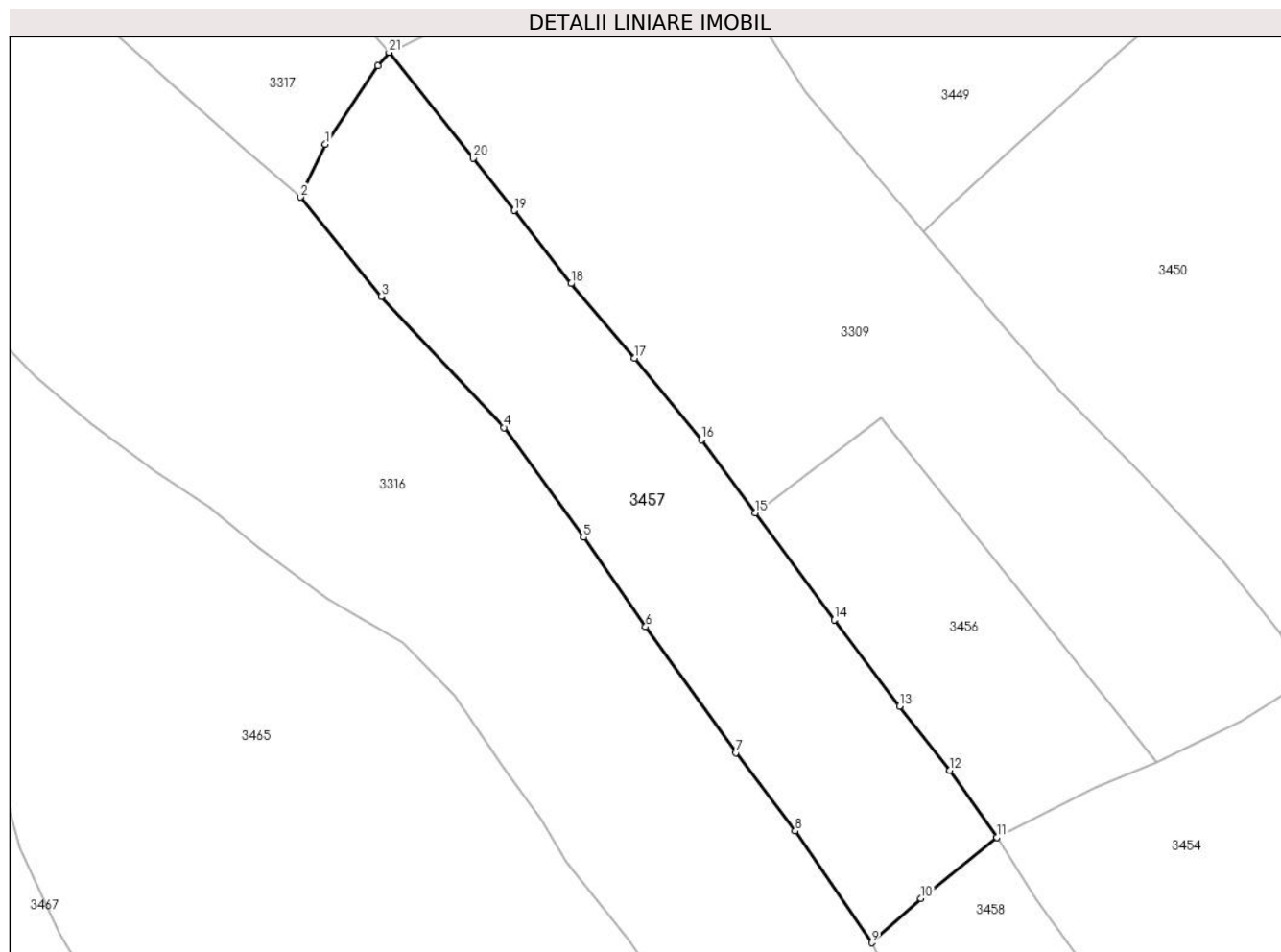
Inscrieri privind dezmembramintele dreptului de proprietate, drepturi reale de garanție și sarcini	Referințe
NU SUNT	

Anexa Nr. 1 La Partea I

Teren

Nr cadastral	Suprafața (mp)*	Observații / Referințe
34244	Din acte: 8.896 Masurata: 8.888	

* Suprafața este determinată în planul de proiecție Stereo 70.



Date referitoare la teren

Crt	Categorie folosință	Intra vilan	Suprafața (mp)	Tarla	Parcelă	Nr. topo	Observații / Referințe
1	faneata	NU	8.888	-	-	-	împrejmuit parțial cu gard de lemn

Lungime Segmente

1) Valorile lungimilor segmentelor sunt obținute din proiecție în plan.

Punct început	X / Y	Punct sfârșit	X / Y	Lungime segment (** (m)
1	512.263,745 647.199,375	2	512.257,668 647.186,54	14.201
3	512.277,291 647.162,418	4	512.307,105 647.130,58	43.618
5	512.326,422 647.103,89	6	512.341,53 647.082,186	26.445
7	512.363,434 647.051,632	8	512.377,844 647.032,607	23.866
9	512.396,425 647.005,446	10	512.408,409 647.016,228	16.12

Punct început	X / Y	Punct sfârșit	X / Y	Lungime segment (** (m)
2	512.257,668 647.186,54	3	512.277,291 647.162,418	31.096
4	512.307,105 647.130,58	5	512.326,422 647.103,89	32.947
6	512.341,53 647.082,186	7	512.363,434 647.051,632	37.594
8	512.377,844 647.032,607	9	512.396,425 647.005,446	32.909
10	512.408,409 647.016,228	11	512.426,868 647.031,075	23.689

Punct început	X / Y	Punct sfârșit	X / Y	Lungime segment (** (m)
11	512.426,868 647.031,075	12	512.415,471 647.047,339	19.86
13	512.403,181 647.062,905	14	512.387,329 647.083,888	26.298
15	512.368,184 647.109,857	16	512.355,107 647.127,596	22.038
17	512.338,799 647.147,433	18	512.323,385 647.165,541	23.78
19	512.309,604 647.183,32	20	512.299,597 647.195,986	16.142
21	512.279,213 647.221,703	22	512.276,517 647.218,422	4.247

Punct început	X / Y	Punct sfârșit	X / Y	Lungime segment (** (m)
12	512.415,471 647.047,339	13	512.403,181 647.062,905	19.833
14	512.387,329 647.083,888	15	512.368,184 647.109,857	32.263
16	512.355,107 647.127,596	17	512.338,799 647.147,433	25.68
18	512.323,385 647.165,541	19	512.309,604 647.183,32	22.495
20	512.299,597 647.195,986	21	512.279,213 647.221,703	32.816
22	512.276,517 647.218,422	1	512.263,745 647.199,375	22.933

** Lungimile segmentelor sunt determinate în planul de proiecție Stereo 70 și sunt rotunjite la 1 milimetru.

*** Distanța dintre puncte este formată din segmente cumulate ce sunt mai mici decât valoarea 1 milimetru.

**DATE DESPRE IMOBILUL NR. 3458**

Oficiul de Cadastru și Publicitate Imobiliară SUCEAVA
Biroul de Cadastru și Publicitate Imobiliară Vatra Dornei

A. Partea I. Descrierea imobilului

TEREN Necunoscut

Adresa: Loc. Pilugani, Jud. Suceava

Nr. Crt	Nr cadastral Nr. topografic	Suprafața* (mp)	Observații / Referințe
A1		28.647	Sector cadastral:15 Teren neimprejmuit; Top3254/2parte(CF 1318 Dorna Candrenilor-CFE 31280 Poiana Stampei);Top 3270parte (CF 546 Dorna Candrenilor- CFE 32680 Poiana Stampei);Top. 3252 (CF 1316 Dorna Candrenilor-CFE 32836 Poiana Stampei)

B. Partea II. Proprietari și acte

Inscrieri privitoare la dreptul de proprietate și alte drepturi reale		Referințe
/		
Act Normativ nr. 7, din 13/03/1996 emis de PARLAMENTUL ROMANIEI;		
B1	Intabulare, drept de PROPRIETATE, dobandit prin Lege, cota actuala 1/1, cota initiala 1/1 1) NEIDENTIFICAT NEIDENTIFICAT	A1
Act Administrativ nr. 5938, din 07/07/2023 emis de PRIMARIA COMUNEI POIANA STAMPEI;		
B2	SE NOTEAZA POSESIA FAPTICA IN FAVOAREA LUI 1) BUZILĂ CONSTANTIN-CRISTINEL	A1

C. Partea III. SARCINI .

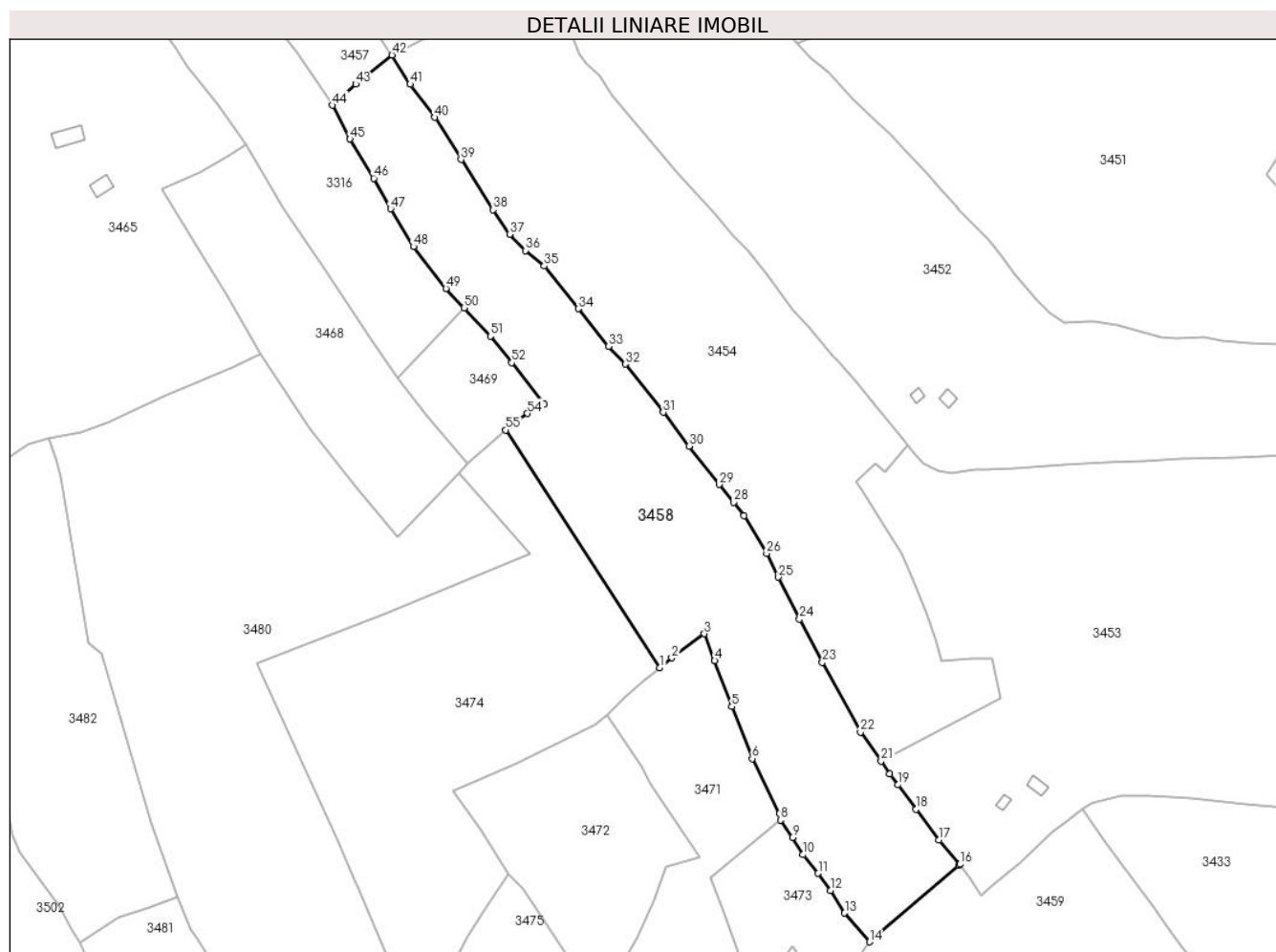
Inscrieri privind dezmembramintele dreptului de proprietate, drepturi reale de garanție și sarcini	Referințe
NU SUNT	

Anexa Nr. 1 La Partea I

Teren

Nr cadastral	Suprafața (mp)*	Observații / Referințe
	28.647	Top3254/2parte(CF 1318 Dorna Candrenilor-CFE 31280 Poiana Stampei);Top 3270parte (CF 546 Dorna Candrenilor- CFE 32680 Poiana Stampei);Top. 3252 (CF 1316 Dorna Candrenilor-CFE 32836 Poiana Stampei)

* Suprafața este determinată în planul de proiecție Stereo 70.



Date referitoare la teren

Crt	Categorie folosință	Intravilan	Suprafața (mp)	Tarla	Parcelă	Nr. topo	Observații / Referințe
1	faneata	NU	15.465	-	-	-	
2	pasune	NU	13.128	-	-	-	
3	pasune	DA	54	-	-	-	

Lungime Segmente

1) Valorile lungimilor segmentelor sunt obținute din proiecție în plan.

Punct început	X / Y	Punct sfârșit	X / Y	Lungime segment
1	512.563,63 646.718,125	2	512.569,711 646.723,184	7.91
2	512.569,711 646.723,184	3	512.586,411 646.735,505	20.75
3	512.586,411 646.735,505	4	512.591,672 646.721,757	14.72
4	512.591,672 646.721,757	5	512.600,451 646.698,244	25.09
5	512.600,451 646.698,244	6	512.610,861 646.671,738	28.47
6	512.610,861 646.671,738	7	512.624,694 646.643,618	31.33
7	512.624,694 646.643,618	8	512.625,392 646.640,346	3.346
8	512.625,392 646.640,346	9	512.631,396 646.631,47	10.71
9	512.631,396 646.631,47	10	512.636,806 646.622,698	10.30

Punct început	X / Y	Punct sfârșit	X / Y	Lungime segment	Punct început	X / Y	Punct sfârșit	X / Y	Lungime segment	Punct început	X / Y	Punct sfârșit	X / Y	Lungime segment
10	512.636,806 646.622,698	11	512.644,582 646.613,131	12.329	11	512.644,582 646.613,131	12	512.650,865 646.604,431	10.732	12	512.650,865 646.604,431	13	512.658,068 646.592,851	13.637
13	512.658,068 646.592,851	14	512.670,74 646.578,125	19.428	14	512.670,74 646.578,125	15	512.716,388 646.617,287	60.145	15	512.716,388 646.617,287	16	512.716,958 646.617,776	0.751
16	512.716,958 646.617,776	17	512.706,068 646.630,155	16.487	17	512.706,068 646.630,155	18	512.694,581 646.645,86	19.458	18	512.694,581 646.645,86	19	512.685,245 646.658,326	15.574
19	512.685,245 646.658,326	20	512.681,132 646.663,818	6.861	20	512.681,132 646.663,818	21	512.676,72 646.670,474	7.985	21	512.676,72 646.670,474	22	512.666,159 646.685,269	18.178
22	512.666,159 646.685,269	23	512.646,716 646.720,97	40.652	23	512.646,716 646.720,97	24	512.635,028 646.743,078	25.007	24	512.635,028 646.743,078	25	512.624,267 646.764,416	23.898
25	512.624,267 646.764,416	26	512.618,191 646.776,528	13.551	26	512.618,191 646.776,528	27	512.606,622 646.795,838	22.51	27	512.606,622 646.795,838	28	512.601,435 646.802,552	8.484
28	512.601,435 646.802,552	29	512.593,98 646.811,758	11.846	29	512.593,98 646.811,758	30	512.578,563 646.831,241	24.845	30	512.578,563 646.831,241	31	512.565,424 646.848,606	21.776
31	512.565,424 646.848,606	32	512.546,149 646.873,17	31.224	32	512.546,149 646.873,17	33	512.537,461 646.882,204	12.534	33	512.537,461 646.882,204	34	512.522,046 646.901,489	24.689
34	512.522,046 646.901,489	35	512.504,603 646.923,284	27.916	35	512.504,603 646.923,284	36	512.494,97 646.931,255	12.503	36	512.494,97 646.931,255	37	512.486,952 646.939,525	11.519
37	512.486,952 646.939,525	38	512.478,563 646.952,049	15.074	38	512.478,563 646.952,049	39	512.462,103 646.977,752	30.522	39	512.462,103 646.977,752	40	512.448,648 646.999,206	25.324
40	512.448,648 646.999,206	41	512.436,186 647.016,11	21.001	41	512.436,186 647.016,11	42	512.426,868 647.031,075	17.629	42	512.426,868 647.031,075	43	512.408,409 647.016,228	23.689
43	512.408,409 647.016,228	44	512.396,425 647.005,446	16.12	44	512.396,425 647.005,446	45	512.405,381 646.988,17	19.459	45	512.405,381 646.988,17	46	512.417,516 646.968,141	23.418
46	512.417,516 646.968,141	47	512.426,179 646.952,528	17.855	47	512.426,179 646.952,528	48	512.437,872 646.933,204	22.586	48	512.437,872 646.933,204	49	512.454,39 646.911,836	27.008
49	512.454,39 646.911,836	50	512.463,756 646.901,874	13.673	50	512.463,756 646.901,874	51	512.477,131 646.887,442	19.677	51	512.477,131 646.887,442	52	512.488,109 646.873,931	17.409
52	512.488,109 646.873,931	53	512.504,714 646.852,832	26.849	53	512.504,714 646.852,832	54	512.496,139 646.847,948	9.868	54	512.496,139 646.847,948	55	512.484,86 646.839,596	14.035
55	512.484,86 646.839,596	1	512.563,63 646.718,125	144.775										

** Lungimile segmentelor sunt determinate în planul de proiecție Stereo 70 și sunt rotunjite la 1 milimetru.

*** Distanța dintre puncte este formată din segmente cumulate ce sunt mai mici decât valoarea 1 milimetru.

**DATE DESPRE IMOBILUL NR. 3459**

Oficiul de Cadastru și Publicitate Imobiliară SUCEAVA
Biroul de Cadastru și Publicitate Imobiliară Vatra Dornei

A. Partea I. Descrierea imobilului

TEREN Necunoscut

Adresa: Loc. Pilugani, Jud. Suceava

Nr. Crt	Nr cadastral Nr. topografic	Suprafața* (mp)	Observații / Referințe
A1		24.624	Sector cadastral:15 Teren neimprejmuit; Top. 3169/6parte,3169/7parte, 3169/9parte (CF 1979 Dorna Candrenilor - CFE 30711 Poiana Stampei)

B. Partea II. Proprietari și acte

Inscrieri privitoare la dreptul de proprietate și alte drepturi reale		Referințe
/		
Act Normativ nr. 7, din 13/03/1996 emis de PARLAMENTUL ROMANIEI;		
B1	Intabulare, drept de PROPRIETATE, dobândit prin Lege, cota actuala 1/1, cota initiala 1/1 1) NEIDENTIFICAT NEIDENTIFICAT	A1
Act Administrativ nr. 9700, din 13/12/2022 emis de PRIMARIA COMUNEI POIANA STAMPEI;		
B2	SE NOTEAZA POSESIA FAPTICA IN FAVOAREA LUI 1) FLOREA SABIN	A1

C. Partea III. SARCINI .

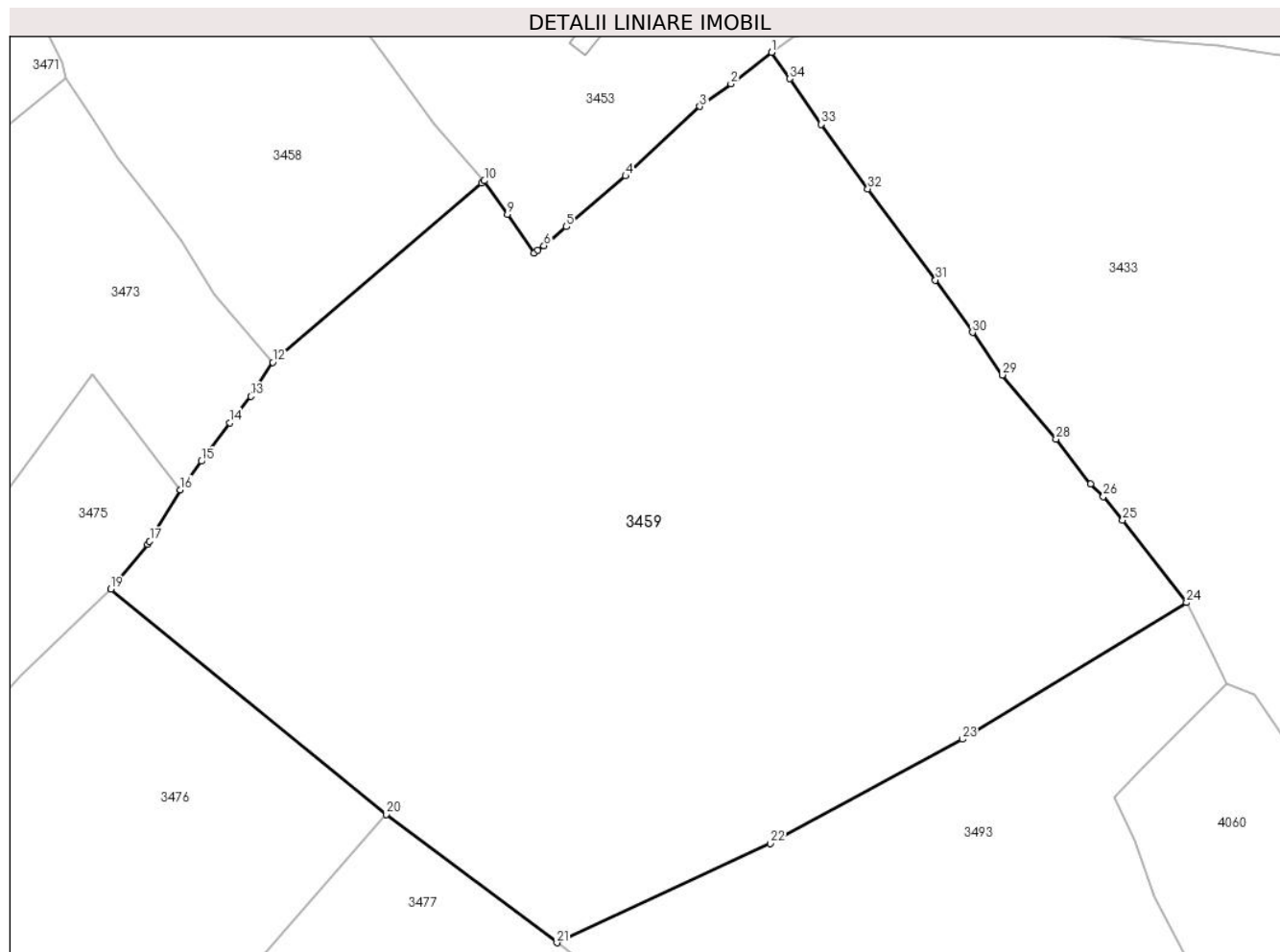
Inscrieri privind dezmembramintele dreptului de proprietate, drepturi reale de garanție și sarcini	Referințe
NU SUNT	

Anexa Nr. 1 La Partea I

Teren

Nr cadastral	Suprafața (mp)*	Observații / Referințe
	24.624	Top. 3169/6parte,3169/7parte, 3169/9parte (CF 1979 Dorna Candrenilor - CFE 30711 Poiana Stampei)

* Suprafața este determinată în planul de proiecție Stereo 70.



Date referitoare la teren

Crt	Categorie folosință	Intra vilan	Suprafața (mp)	Tarla	Parcelă	Nr. topo	Observații / Referințe
1	faneata	NU	24.591	-	-	-	
2	faneata	DA	29	-	-	-	
3	faneata	DA	3	-	-	-	

Lungime Segmente

1) Valorile lungimilor segmentelor sunt obținute din proiecție în plan.

Punct început	X / Y	Punct sfârșit	X / Y	Lungime segment (** (m)
1	512.779,764 646.645,852	2	512.770,86 646.638,979	11.248
3	512.764,083 646.634,01	4	512.747,86 646.618,825	22.221
5	512.734,9 646.607,741	6	512.729,973 646.603,612	6.428

Punct început	X / Y	Punct sfârșit	X / Y	Lungime segment (** (m)
2	512.770,86 646.638,979	3	512.764,083 646.634,01	8.403
4	512.747,86 646.618,825	5	512.734,9 646.607,741	17.053
6	512.729,973 646.603,612	7	512.728,608 646.602,587	1.707

Punct început	X / Y	Punct sfârșit	X / Y	Lungime segment (** (m)
7	512.728,608 646.602,587	8	512.727,805 646.601,985	1.004
9	512.722,04 646.610,488	10	512.716,958 646.617,776	8.885
11	512.716,388 646.617,287	12	512.670,74 646.578,125	60.145
13	512.665,906 646.570,674	14	512.661,39 646.564,895	7.334
15	512.655,152 646.556,493	16	512.650,526 646.550,261	7.761
17	512.643,824 646.539,054	18	512.643,407 646.538,333	0.833
19	512.635,339 646.528,54	20	512.695,548 646.479,311	77.773
21	512.732,866 646.451,276	22	512.779,456 646.472,948	51.384
23	512.821,401 646.495,743	24	512.870,431 646.525,624	57.418
25	512.856,481 646.543,623	26	512.852,247 646.548,77	6.665
27	512.849,412 646.551,507	28	512.841,913 646.561,294	12.33
29	512.830,204 646.575,369	30	512.823,653 646.584,655	11.364
31	512.815,583 646.596,095	32	512.800,788 646.616,014	24.812
33	512.790,614 646.630,109	34	512.783,736 646.640,088	12.12

Punct început	X / Y	Punct sfârșit	X / Y	Lungime segment (** (m)
8	512.727,805 646.601,985	9	512.722,04 646.610,488	10.273
10	512.716,958 646.617,776	11	512.716,388 646.617,287	0.751
12	512.670,74 646.578,125	13	512.665,906 646.570,674	8.882
14	512.661,39 646.564,895	15	512.655,152 646.556,493	10.465
16	512.650,526 646.550,261	17	512.643,824 646.539,054	13.058
18	512.643,407 646.538,333	19	512.635,339 646.528,54	12.688
20	512.695,548 646.479,311	21	512.732,866 646.451,276	46.675
22	512.779,456 646.472,948	23	512.821,401 646.495,743	47.739
24	512.870,431 646.525,624	25	512.856,481 646.543,623	22.772
26	512.852,247 646.548,77	27	512.849,412 646.551,507	3.941
28	512.841,913 646.561,294	29	512.830,204 646.575,369	18.309
30	512.823,653 646.584,655	31	512.815,583 646.596,095	14.0
32	512.800,788 646.616,014	33	512.790,614 646.630,109	17.383
34	512.783,736 646.640,088	1	512.779,764 646.645,852	7.0

** Lungimile segmentelor sunt determinate în planul de proiecție Stereo 70 și sunt rotunjite la 1 milimetru.

*** Distanța dintre puncte este formată din segmente cumulate ce sunt mai mici decât valoarea 1 milimetru.

**DATE DESPRE IMOBILUL NR. 3460**

Oficiul de Cadastru și Publicitate Imobiliară SUCEAVA
 Biroul de Cadastru și Publicitate Imobiliară Vatra Dornei

A. Partea I. Descrierea imobilului

TEREN Necunoscut

Nr. topografic: Top.910,3120/1

Adresa: Loc. Poiana Stampei, Jud. Suceava

Nr. Crt	Nr cadastral Nr. topografic	Suprafața* (mp)	Observații / Referințe
A1	30470	Din acte: 19.942 Masurata: 9.971	Sector cadastral: 15 Teren imprejmuit; CF30470 este pe Dorna Candrenilor

B. Partea II. Proprietari și acte

Inscrieri privitoare la dreptul de proprietate și alte drepturi reale	Referințe
/	
Hotarare Judecatoreasca nr. 515, din 21/05/2012 emis de Judecatoria Vatra Dornei;	
B2	A1
Intabulare, drept de PROPRIETATE, dobandit prin Hotarare Judecatoreasca, cota actuala 1/1, cota initiala 1/1 1) ZENOVIA ADRIANA, LIPSA CNP	

C. Partea III. SARCINI .

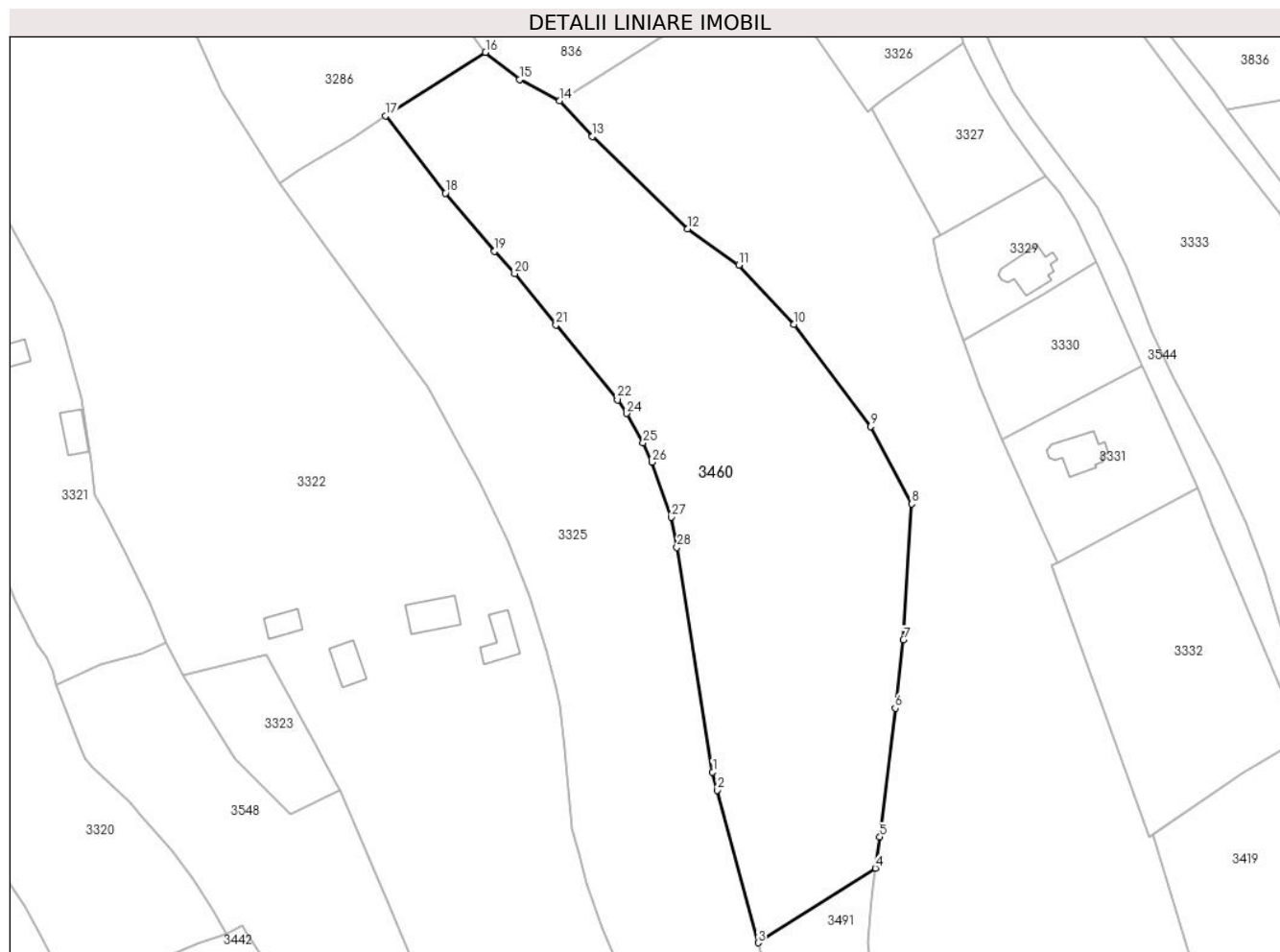
Inscrieri privind dezmembramintele dreptului de proprietate, drepturi reale de garanție și sarcini	Referințe
NU SUNT	

Anexa Nr. 1 La Partea I

Teren

Nr cadastral	Suprafața (mp)*	Observații / Referințe
30470	Din acte: 19.942 Masurata: 9.971	CF30470 este pe Dorna Candrenilor

* Suprafața este determinată în planul de proiecție Stereo 70.



Date referitoare la teren

Crt	Categorie folosință	Intravilan	Suprafața (mp)	Tarla	Parcelă	Nr. topo	Observații / Referințe
1	faneata	DA	5.007	-	-	Top.910,3120 /1	nr.top.910
2	pasune	DA	3.559	-	-	Top.910,3120 /1	nr.top.3120/1
3	faneata	NU	1.405	-	-	Top.910,3120 /1	

Lungime Segmente

1) Valorile lungimilor segmentelor sunt obținute din proiecție în plan.

Punct început	X / Y	Punct sfârșit	X / Y	Lungime segment (** (m)
1	512.886,973 647.469,893	2	512.888,155 647.465,453	4.595
3	512.898,001 647.428,493	4	512.926,449 647.446,563	33.702
5	512.927,513 647.454,136	6	512.931,258 647.485,354	31.442

Punct început	X / Y	Punct sfârșit	X / Y	Lungime segment (** (m)
2	512.888,155 647.465,453	3	512.898,001 647.428,493	38.249
4	512.926,449 647.446,563	5	512.927,513 647.454,136	7.647
6	512.931,258 647.485,354	7	512.933,244 647.501,905	16.67

Punct început	X / Y	Punct sfârșit	X / Y	Lungime segment (** (m)
7	512.933,244 647.501,905	8	512.935,21 647.534,837	32.991
9	512.925,273 647.553,616	10	512.906,693 647.578,393	30.97
11	512.893,311 647.592,735	12	512.880,964 647.601,563	15.178
13	512.857,845 647.623,905	14	512.849,93 647.632,597	11.756
15	512.840,165 647.637,73	16	512.831,916 647.644,284	10.536
17	512.807,741 647.628,928	18	512.822,231 647.610,185	23.691
19	512.834,101 647.596,048	20	512.839,023 647.590,654	7.302
21	512.848,991 647.578,23	22	512.863,795 647.560,332	23.227
23	512.863,98 647.560,048	24	512.866,099 647.556,79	3.886
25	512.870,112 647.549,629	26	512.872,242 647.544,937	5.153
27	512.876,905 647.531,626	28	512.878,352 647.524,332	7.436

Punct început	X / Y	Punct sfârșit	X / Y	Lungime segment (** (m)
8	512.935,21 647.534,837	9	512.925,273 647.553,616	21.246
10	512.906,693 647.578,393	11	512.893,311 647.592,735	19.616
12	512.880,964 647.601,563	13	512.857,845 647.623,905	32.15
14	512.849,93 647.632,597	15	512.840,165 647.637,73	11.032
16	512.831,916 647.644,284	17	512.807,741 647.628,928	28.64
18	512.822,231 647.610,185	19	512.834,101 647.596,048	18.459
20	512.839,023 647.590,654	21	512.848,991 647.578,23	15.928
22	512.863,795 647.560,332	23	512.863,98 647.560,048	0.339
24	512.866,099 647.556,79	25	512.870,112 647.549,629	8.209
26	512.872,242 647.544,937	27	512.876,905 647.531,626	14.104
28	512.878,352 647.524,332	1	512.886,973 647.469,893	55.117

** Lungimile segmentelor sunt determinate în planul de proiecție Stereo 70 și sunt rotunjite la 1 milimetru.

*** Distanța dintre puncte este formată din segmente cumulate ce sunt mai mici decât valoarea 1 milimetru.

**DATE DESPRE IMOBILUL NR. 3461**

Oficiul de Cadastru și Publicitate Imobiliară SUCEAVA
 Biroul de Cadastru și Publicitate Imobiliară Vatra Dornei

A. Partea I. Descrierea imobilului

TEREN Extravilan

Adresa: Jud. Suceava

Nr. Crt	Nr cadastral Nr. topografic	Suprafața* (mp)	Observații / Referințe
A1	34076	1.501	Sector cadastral:15 Teren neimprejmuit;

B. Partea II. Proprietari și acte

Inscrieri privitoare la dreptul de proprietate și alte drepturi reale		Referințe
13071 / 10/09/2020		
Act Notarial nr. 1602, din 08/09/2020 emis de Vasilit Niculina;		
B1	Se infiinteaza cartea funciara 34076 a imobilului cu numarul cadastral 34076/Poiana Stampei, rezultat din dezmembrarea imobilului cu numarul cadastral 30730 inscris in cartea funciara 30730;	A1
7850 / 20/05/2021		
Act Notarial nr. 991, din 13/05/2021 emis de Vasilit Niculina (act notarial nr 1042 din 19.05.2021, emis de Vasilit Niculina);		
B4	Intabulare, drept de PROPRIETATE, dobandit prin Conventie, cota actuala 1/1, cota initiala 1/1 1) COMUNA POIANA STAMPEI, CIF:5021250, - DOMENIUL PRIVAT	A1

C. Partea III. SARCINI .

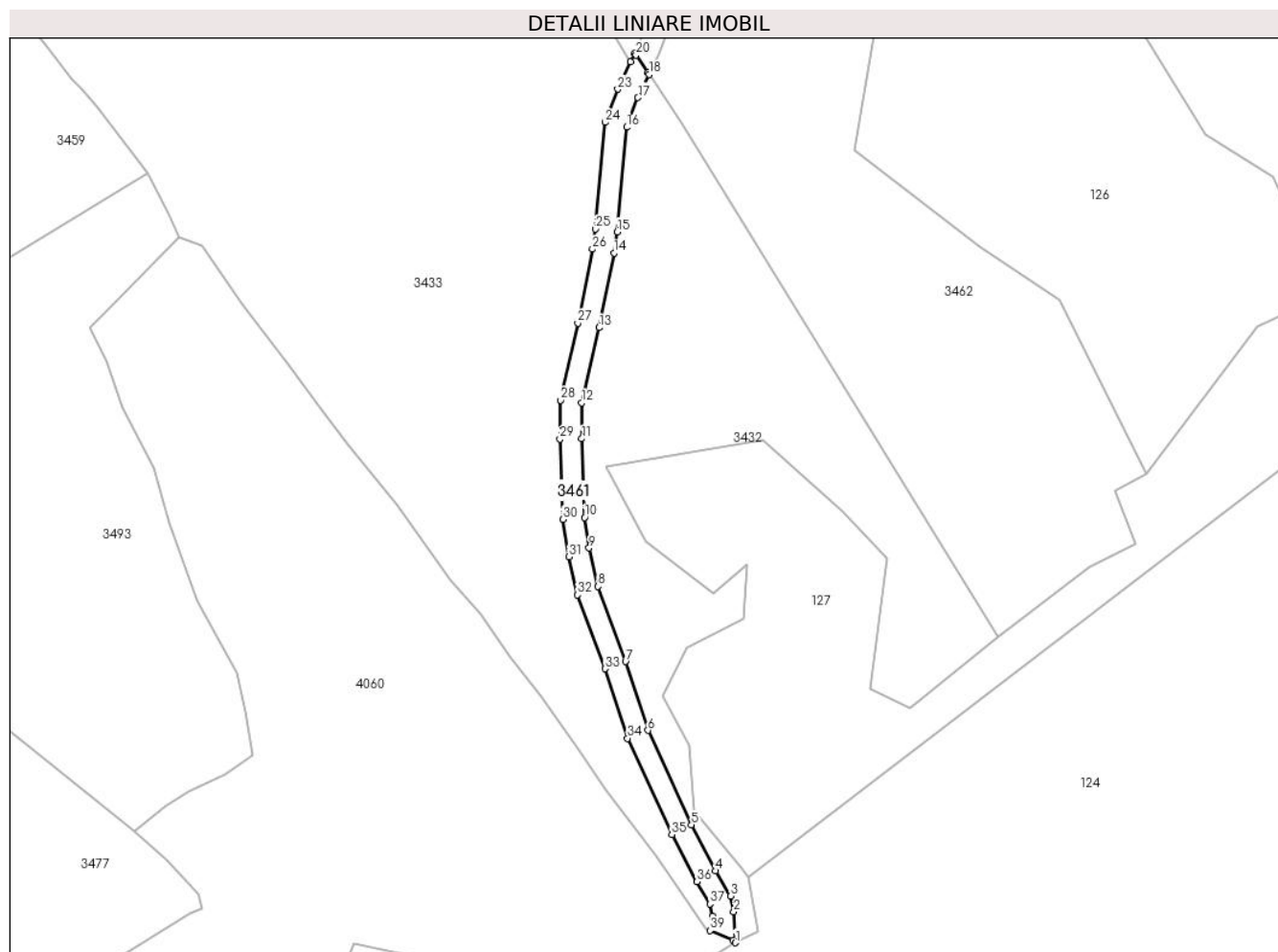
Inscrieri privind dezmembramintele dreptului de proprietate, drepturi reale de garanție și sarcini	Referințe
NU SUNT	

Anexa Nr. 1 La Partea I

Teren

Nr cadastral	Suprafața (mp)*	Observații / Referințe
34076	1.501	

* Suprafața este determinată în planul de proiecție Stereo 70.



Date referitoare la teren

Crt	Categorie folosință	Intravilan	Suprafața (mp)	Tarla	Parcelă	Nr. topo	Observații / Referințe
1	pașune	NU	1.501	-	-	-	

Lungime Segmente

1) Valorile lungimilor segmentelor sunt obținute din proiecție în plan.

Punct început	X / Y	Punct sfârșit	X / Y	Lungime segment (** (m)	Punct început	X / Y	Punct sfârșit	X / Y	Lungime segment (** (m)
1	513.031,844 646.314,212	2	513.031,434 646.322,713	8.511	2	513.031,434 646.322,713	3	513.030,494 646.327,022	4.41
3	513.030,494 646.327,022	4	513.026,465 646.333,942	8.007	4	513.026,465 646.333,942	5	513.019,765 646.346,583	14.307
5	513.019,765 646.346,583	6	513.007,827 646.372,535	28.566	6	513.007,827 646.372,535	7	513.001,681 646.391,437	19.876
7	513.001,681 646.391,437	8	512.994,089 646.412,026	21.944	8	512.994,089 646.412,026	9	512.991,639 646.422,605	10.859
9	512.991,639 646.422,605	10	512.990,402 646.431,0	8.486	10	512.990,402 646.431,0	11	512.989,639 646.452,622	21.635

Punct început	X / Y	Punct sfârșit	X / Y	Lungime segment (** (m)
11	512.989,639 646.452,622	12	512.989,658 646.462,484	9.862
13	512.994,403 646.483,101	14	512.998,467 646.503,591	20.889
15	512.999,404 646.509,421	16	513.001,962 646.538,124	28.817
17	513.005,061 646.546,271	18	513.008,118 646.552,621	7.048
19	513.007,796 646.553,106	20	513.004,578 646.557,95	5.815
21	513.004,245 646.558,451	22	513.003,092 646.556,027	2.684
23	512.999,529 646.548,603	24	512.996,059 646.539,482	9.759
25	512.993,447 646.510,164	26	512.992,561 646.504,651	5.584
27	512.988,565 646.484,351	28	512.983,853 646.463,168	21.701
29	512.983,639 646.452,522	30	512.984,417 646.430,456	22.08
31	512.986,042 646.420,176	32	512.988,458 646.409,747	10.705
33	512.996,014 646.389,461	34	513.002,23 646.370,347	20.099
35	513.014,385 646.343,922	36	513.021,246 646.330,977	14.651
37	513.024,821 646.324,883	38	513.025,563 646.321,515	3.449
39	513.024,906 646.317,591	40	513.031,177 646.314,834	6.85

Punct început	X / Y	Punct sfârșit	X / Y	Lungime segment (** (m)
12	512.989,658 646.462,484	13	512.994,403 646.483,101	21.156
14	512.998,467 646.503,591	15	512.999,404 646.509,421	5.905
16	513.001,962 646.538,124	17	513.005,061 646.546,271	8.717
18	513.008,118 646.552,621	19	513.007,796 646.553,106	0.582
20	513.004,578 646.557,95	21	513.004,245 646.558,451	0.602
22	513.003,092 646.556,027	23	512.999,529 646.548,603	8.235
24	512.996,059 646.539,482	25	512.993,447 646.510,164	29.434
26	512.992,561 646.504,651	27	512.988,565 646.484,351	20.69
28	512.983,853 646.463,168	29	512.983,639 646.452,522	10.648
30	512.984,417 646.430,456	31	512.986,042 646.420,176	10.408
32	512.988,458 646.409,747	33	512.996,014 646.389,461	21.648
34	513.002,23 646.370,347	35	513.014,385 646.343,922	29.087
36	513.021,246 646.330,977	37	513.024,821 646.324,883	7.065
38	513.025,563 646.321,515	39	513.024,906 646.317,591	3.979
40	513.031,177 646.314,834	1	513.031,844 646.314,212	0.912

** Lungimile segmentelor sunt determinate în planul de proiecție Stereo 70 și sunt rotunjite la 1 milimetru.

*** Distanța dintre puncte este formată din segmente cumulate ce sunt mai mici decât valoarea 1 milimetru.

**DATE DESPRE IMOBILUL NR. 3462**

Oficiul de Cadastru și Publicitate Imobiliară SUCEAVA
Biroul de Cadastru și Publicitate Imobiliară Vatra Dornei

A. Partea I. Descrierea imobilului

TEREN Extravilan

Adresa: Jud. Suceava

Nr. Crt	Nr cadastral Nr. topografic	Suprafața* (mp)	Observații / Referințe
A1	34083	27.321	Sector cadastral:15 Teren neimpregmuit;

B. Partea II. Proprietari și acte

Inscrieri privitoare la dreptul de proprietate și alte drepturi reale		Referințe
13069 / 10/09/2020		
Act Notarial nr. 1601, din 08/09/2020 emis de Vasilit Niculina;		
B1	Se infiinteaza cartea funciara 34083 a imobilului cu numarul cadastral 34083/Poiana Stampei, rezultat din dezmembrarea imobilului cu numarul cadastral 34010 inscris in cartea funciara 34010;	A1
Hotarare Judecatoreasca nr. 356, din 04/04/2012 emis de JUDECATORIA VATRA DORNEI;		
B2	Intabulare, drept de PROPRIETATE, mod dobândire cumpărare, dobandit prin Hotarare Judecatoreasca, cota actuala 1/1, cota initiala 1/1	A1
1) VIȘINOVSCI RADU-CIPRIAN		
<i>OBSERVATII: pozitie transcrisa din CF 34010/Poiana Stampei, inscrisa prin incheierea nr. 2938 din 17/02/2020;</i>		

C. Partea III. SARCINI .

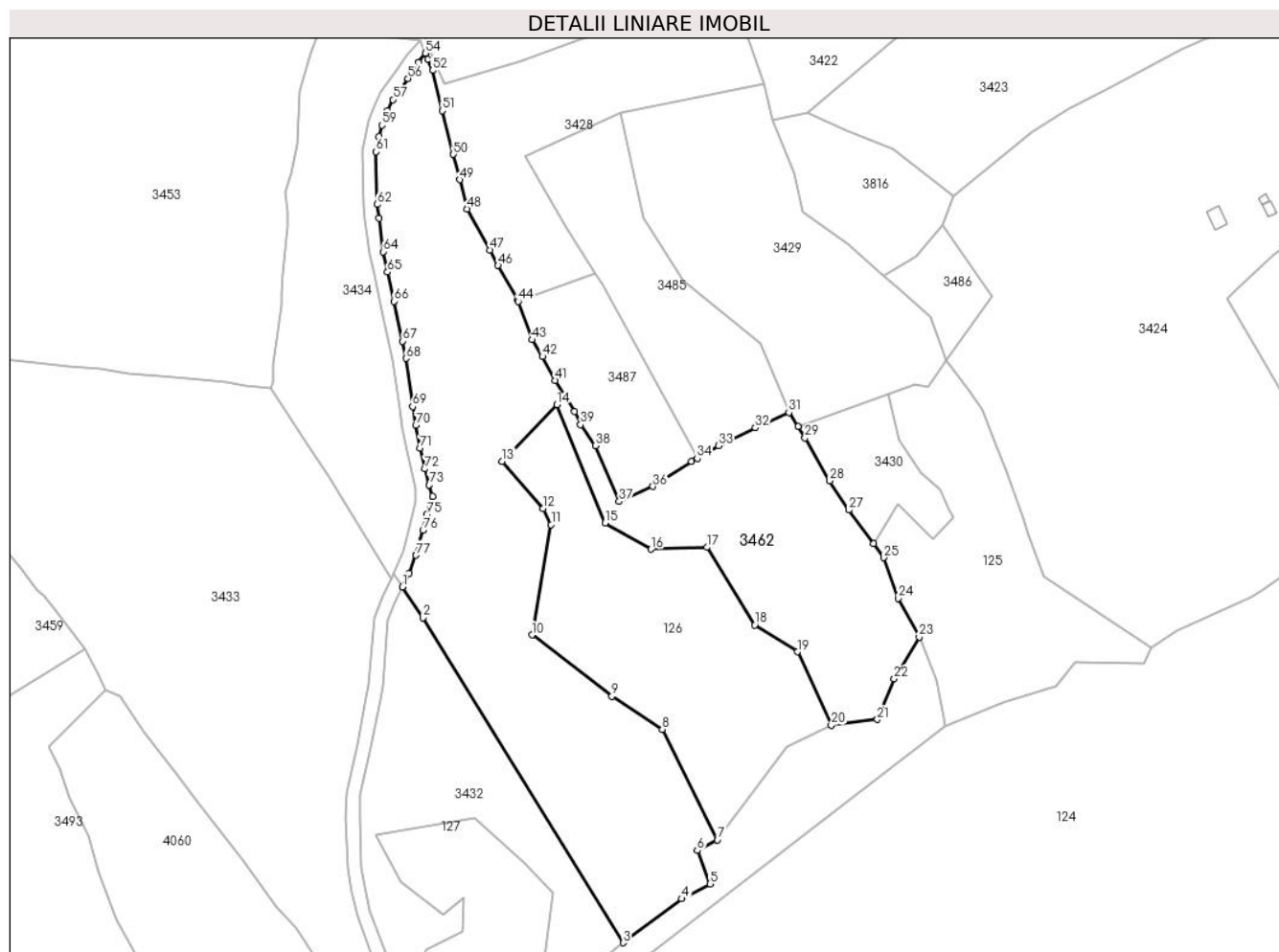
Inscrieri privind dezmembramintele dreptului de proprietate, drepturi reale de garanție și sarcini	Referințe
NU SUNT	

Anexa Nr. 1 La Partea I

Teren

Nr cadastral	Suprafața (mp)*	Observații / Referințe
34083	27.321	

* Suprafața este determinată în planul de proiecție Stereo 70.



Date referitoare la teren

Crt	Categorie folosință	Intravilan	Suprafața (mp)	Tarla	Parcelă	Nr. topo	Observații / Referințe
1	pașune	NU	27.321	-	-	-	

Lungime Segmente

1) Valorile lungimilor segmentelor sunt obținute din proiecție în plan.

Punct început	X / Y	Punct sfârșit	X / Y	Lungime segment	Punct început	X / Y	Punct sfârșit	X / Y	Lungime segment	Punct început	X / Y	Punct sfârșit	X / Y	Lungime segment
1	513.008,118 646.552,621	2	513.017,044 646.539,167	16.146	2	513.017,044 646.539,167	3	513.103,886 646.398,224	165.549	3	513.103,886 646.398,224	4	513.129,294 646.417,319	31.783
4	513.129,294 646.417,319	5	513.141,648 646.423,794	13.948	5	513.141,648 646.423,794	6	513.136,157 646.438,294	15.505	6	513.136,157 646.438,294	7	513.144,815 646.442,921	9.817
7	513.144,815 646.442,921	8	513.120,95 646.490,84	53.533	8	513.120,95 646.490,84	9	513.099,043 646.505,132	26.157	9	513.099,043 646.505,132	10	513.064,427 646.531,806	43.701
10	513.064,427 646.531,806	11	513.072,659 646.579,652	48.549	11	513.072,659 646.579,652	12	513.069,092 646.586,616	7.824	12	513.069,092 646.586,616	13	513.051,45 646.607,07	27.011
13	513.051,45 646.607,07	14	513.075,196 646.631,621	34.156	14	513.075,196 646.631,621	15	513.096,083 646.580,29	55.418	15	513.096,083 646.580,29	16	513.116,064 646.568,942	22.979
16	513.116,064 646.568,942	17	513.140,284 646.569,778	24.234	17	513.140,284 646.569,778	18	513.161,072 646.536,101	39.576	18	513.161,072 646.536,101	19	513.179,594 646.524,409	21.904

Punct început	X / Y	Punct sfârșit	X / Y	Lungime segment	Punct început	X / Y	Punct sfârșit	X / Y	Lungime segment	Punct început	X / Y	Punct sfârșit	X / Y	Lungime segment
19	513.179,594 646.524,409	20	513.194,317 646.492,554	35.093	20	513.194,317 646.492,554	21	513.214,289 646.495,132	20.138	21	513.214,289 646.495,132	22	513.221,646 646.512,714	19.059
22	513.221,646 646.512,714	23	513.232,5 646.530,863	21.147	23	513.232,5 646.530,863	24	513.223,304 646.547,677	19.164	24	513.223,304 646.547,677	25	513.216,963 646.565,279	18.709
25	513.216,963 646.565,279	26	513.212,558 646.571,318	7.475	26	513.212,558 646.571,318	27	513.201,89 646.585,944	18.103	27	513.201,89 646.585,944	28	513.193,645 646.598,605	15.109
28	513.193,645 646.598,605	29	513.182,881 646.617,199	21.485	29	513.182,881 646.617,199	30	513.179,796 646.622,105	5.795	30	513.179,796 646.622,105	31	513.175,903 646.628,296	7.313
31	513.175,903 646.628,296	32	513.161,325 646.621,592	16.046	32	513.161,325 646.621,592	33	513.145,37 646.613,848	17.735	33	513.145,37 646.613,848	34	513.136,065 646.608,392	10.787
34	513.136,065 646.608,392	35	513.133,667 646.606,986	2.78	35	513.133,667 646.606,986	36	513.116,833 646.596,205	19.99	36	513.116,833 646.596,205	37	513.102,241 646.589,714	15.971
37	513.102,241 646.589,714	38	513.091,989 646.613,94	26.306	38	513.091,989 646.613,94	39	513.085,465 646.622,981	11.149	39	513.085,465 646.622,981	40	513.082,903 646.628,694	6.261
40	513.082,903 646.628,694	41	513.074,445 646.642,167	15.908	41	513.074,445 646.642,167	42	513.068,921 646.652,536	11.749	42	513.068,921 646.652,536	43	513.064,315 646.659,827	8.624
43	513.064,315 646.659,827	44	513.058,401 646.676,4	17.597	44	513.058,401 646.676,4	45	513.058,224 646.676,896	0.527	45	513.058,224 646.676,896	46	513.049,605 646.692,095	17.473
46	513.049,605 646.692,095	47	513.045,995 646.698,804	7.619	47	513.045,995 646.698,804	48	513.036,153 646.716,579	20.318	48	513.036,153 646.716,579	49	513.032,904 646.729,233	13.064
49	513.032,904 646.729,233	50	513.030,217 646.740,224	11.315	50	513.030,217 646.740,224	51	513.025,344 646.759,188	19.58	51	513.025,344 646.759,188	52	513.021,147 646.776,628	17.938
52	513.021,147 646.776,628	53	513.019,239 646.781,512	5.243	53	513.019,239 646.781,512	54	513.018,215 646.784,135	2.816	54	513.018,215 646.784,135	55	513.014,929 646.780,143	5.17
55	513.014,929 646.780,143	56	513.010,524 646.773,189	8.232	56	513.010,524 646.773,189	57	513.003,973 646.764,036	11.256	57	513.003,973 646.764,036	58	513.001,72 646.759,228	5.31
58	513.001,72 646.759,228	59	512.999,274 646.752,888	6.795	59	512.999,274 646.752,888	60	512.998,054 646.747,939	5.097	60	512.998,054 646.747,939	61	512.996,672 646.741,411	6.673
61	512.996,672 646.741,411	62	512.997,054 646.718,5	22.914	62	512.997,054 646.718,5	63	512.997,835 646.712,478	6.072	63	512.997,835 646.712,478	64	512.999,78 646.698,011	14.597
64	512.999,78 646.698,011	65	513.001,607 646.689,152	9.045	65	513.001,607 646.689,152	66	513.004,381 646.676,508	12.945	66	513.004,381 646.676,508	67	513.008,169 646.659,227	17.691
67	513.008,169 646.659,227	68	513.009,616 646.651,729	7.636	68	513.009,616 646.651,729	69	513.012,573 646.630,876	21.062	69	513.012,573 646.630,876	70	513.013,884 646.622,671	8.309
70	513.013,884 646.622,671	71	513.015,789 646.612,798	10.055	71	513.015,789 646.612,798	72	513.017,806 646.603,78	9.241	72	513.017,806 646.603,78	73	513.019,789 646.596,782	7.274
73	513.019,789 646.596,782	74	513.021,167 646.591,893	5.079	74	513.021,167 646.591,893	75	513.018,666 646.584,022	8.259	75	513.018,666 646.584,022	76	513.017,024 646.577,178	7.038
76	513.017,024 646.577,178	77	513.014,03 646.566,328	11.256	77	513.014,03 646.566,328	78	513.010,925 646.558,46	8.459	78	513.010,925 646.558,46	1	513.008,118 646.552,621	6.479

** Lungimile segmentelor sunt determinate în planul de proiecție Stereo 70 și sunt rotunjite la 1 milimetru.

*** Distanța dintre puncte este formată din segmente cumulate ce sunt mai mici decât valoarea 1 milimetru.

**DATE DESPRE IMOBILUL NR. 3463**

Oficiul de Cadastru și Publicitate Imobiliară SUCEAVA
Biroul de Cadastru și Publicitate Imobiliară Vatra Dornei

A. Partea I. Descrierea imobilului

TEREN Extravilan

Adresa: Nr. 7, Jud. Suceava

Nr. Crt	Nr cadastral Nr. topografic	Suprafața* (mp)	Observații / Referințe
A1		61.612	Sector cadastral:15 Teren imprejmuit; Top.4373(CF 520 Dorna Candrenilor-CFE 31042 Poiana Stampei); Top. 4368,4365/1, 4365/2,4366,4376/1parte(CF 520 Dorna Candrenilor);Top. 4365/4parte,4374 (CF 914 Dorna Candrenilor)

Construcții

Crt	Nr cadastral Nr. topografic	Adresa	Observații / Referințe
A1.1		Nr. 7, Jud. Suceava	Nr. niveluri:1; S. construita la sol:96 mp; S. construita desfasurata:96 mp;
A1.2		Nr. 7, Jud. Suceava	Nr. niveluri:1; S. construita la sol:72 mp; S. construita desfasurata:72 mp;

B. Partea II. Proprietari și acte

Inscrieri privitoare la dreptul de proprietate și alte drepturi reale		Referințe
/		
Act Normativ nr. 7, din 13/03/1996 emis de PARLAMENTUL ROMANIEI;		
B1	Intabulare, drept de PROPRIETATE, dobandit prin Lege, cota actuala 1/1, cota initiala 1/1 1) NEIDENTIFICAT NEIDENTIFICAT	A1
Act Administrativ nr. 6648, din 31/08/2022 emis de PRIMARIA COMUNEI POIANA STAMPEI;		
B2	SE NOTEAZA POSESIA FAPTICA IN FAVOAREA LUI 1) PILUG ELENA , lipsa cnp	A1
Act Administrativ nr. 2981, din 31/03/2023 emis de PRIMARIA COMUNEI POIANA STAMPEI;		
B3	Intabulare, drept de PROPRIETATE, dobandit prin Lege, cota actuala 1/1, cota initiala 1/1 1) PILUG ELENA , lipsa cnp	A1.1, A1.2

C. Partea III. SARCINI .

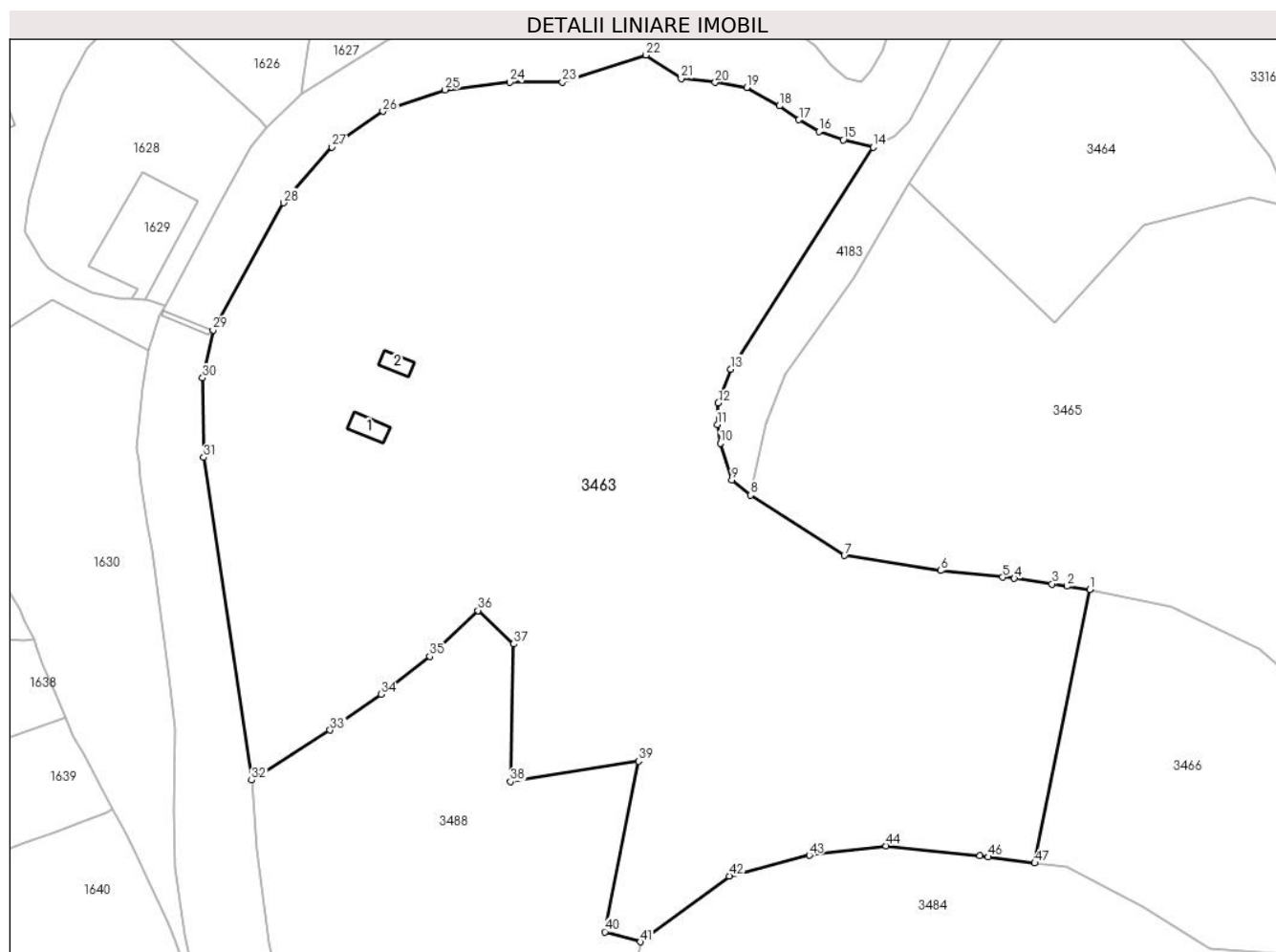
Inscrieri privind dezmembramintele dreptului de proprietate, drepturi reale de garanție și sarcini	Referințe
NU SUNT	

Anexa Nr. 1 La Partea I

Teren

Nr cadastral	Suprafața (mp)*	Observații / Referințe
	61.612	Top.4373(CF 520 Dorna Candrenilor-CFE 31042 Poiana Stampei); Top.4368,4365/1,4365/2,4366,4376/1parte(CF 520 Dorna Candrenilor);Top.4365/4parte,4374 (CF 914 Dorna Candrenilor)

* Suprafața este determinată în planul de proiecție Stereo 70.



Date referitoare la teren

Crt	Categorie folosință	Intravilan	Suprafața (mp)	Tarla	Parcelă	Nr. topo	Observații / Referințe
1	curți constructii	NU	790	-	-	-	
2	arabil	NU	120	-	-	-	
3	faneata	NU	23.018	-	-	-	
4	pasune	NU	37.683	-	-	-	

Date referitoare la construcții

Crt	Număr	Destinație construcție	Supraf. (mp)	Situație juridică	Observații / Referințe
A1.1		construcții de locuințe	96	Cu acte	Nr. niveluri:1; S. construita la sol:96 mp; S. construita desfasurata:96 mp;
A1.2		construcții anexa	72	Cu acte	Nr. niveluri:1; S. construita la sol:72 mp; S. construita desfasurata:72 mp;

Lungime Segmente

1) Valorile lungimilor segmentelor sunt obținute din proiecție în plan.

Punct început	X / Y	Punct sfârșit	X / Y	Lungime segment	Punct început	X / Y	Punct sfârșit	X / Y	Lungime segment	Punct început	X / Y	Punct sfârșit	X / Y	Lungime segment
---------------	-------	---------------	-------	-----------------	---------------	-------	---------------	-------	-----------------	---------------	-------	---------------	-------	-----------------

Punct început	X / Y	Punct sfârșit	X / Y	Lungime segment	Punct început	X / Y	Punct sfârșit	X / Y	Lungime segment	Punct început	X / Y	Punct sfârșit	X / Y	Lungime segment
1	511.928,577 647.176,993	2	511.920,085 647.178,234	8.582	2	511.920,085 647.178,234	3	511.914,601 647.179,038	5.543	3	511.914,601 647.179,038	4	511.900,609 647.181,089	14.142
4	511.900,609 647.181,089	5	511.896,293 647.181,555	4.341	5	511.896,293 647.181,555	6	511.873,329 647.184,036	23.098	6	511.873,329 647.184,036	7	511.837,64 647.189,611	36.122
7	511.837,64 647.189,611	8	511.802,832 647.211,978	41.375	8	511.802,832 647.211,978	9	511.795,971 647.217,579	8.857	9	511.795,971 647.217,579	10	511.791,676 647.231,125	14.211
10	511.791,676 647.231,125	11	511.790,543 647.238,063	7.03	11	511.790,543 647.238,063	12	511.790,968 647.246,087	8.035	12	511.790,968 647.246,087	13	511.795,594 647.258,651	13.389
13	511.795,594 647.258,651	14	511.848,29 647.340,861	97.649	14	511.848,29 647.340,861	15	511.837,199 647.343,598	11.424	15	511.837,199 647.343,598	16	511.828,231 647.346,666	9.478
16	511.828,231 647.346,666	17	511.820,821 647.351,008	8.588	17	511.820,821 647.351,008	18	511.813,553 647.356,153	8.905	18	511.813,553 647.356,153	19	511.801,447 647.362,971	13.894
19	511.801,447 647.362,971	20	511.789,796 647.364,833	11.799	20	511.789,796 647.364,833	21	511.777,163 647.366,319	12.72	21	511.777,163 647.366,319	22	511.764,166 647.375,011	15.636
22	511.764,166 647.375,011	23	511.733,226 647.375,969	32.529	23	511.733,226 647.375,969	24	511.713,652 647.364,926	19.574	24	511.713,652 647.364,926	25	511.689,74 647.362,142	24.074
25	511.689,74 647.362,142	26	511.666,675 647.354,159	24.407	26	511.666,675 647.354,159	27	511.647,824 647.340,947	23.02	27	511.647,824 647.340,947	28	511.629,823 647.320,29	27.4
28	511.629,823 647.320,29	29	511.603,717 647.273,106	53.925	29	511.603,717 647.273,106	30	511.599,86 647.255,417	18.105	30	511.599,86 647.255,417	31	511.600,294 647.225,937	29.483
31	511.600,294 647.225,937	32	511.618,034 647.106,37	120.876	32	511.618,034 647.106,37	33	511.647,149 647.124,896	34.509	33	511.647,149 647.124,896	34	511.665,962 647.138,176	23.028
34	511.665,962 647.138,176	35	511.684,036 647.152,193	22.872	35	511.684,036 647.152,193	36	511.701,897 647.169,215	24.673	36	511.701,897 647.169,215	37	511.715,107 647.156,835	18.104
37	511.715,107 647.156,835	38	511.713,982 647.105,768	51.079	38	511.713,982 647.105,768	39	511.761,387 647.113,372	48.011	39	511.761,387 647.113,372	40	511.748,92 647.050,148	64.441
40	511.748,92 647.050,148	41	511.762,026 647.046,444	13.619	41	511.762,026 647.046,444	42	511.795,008 647.070,811	41.007	42	511.795,008 647.070,811	43	511.824,73 647.078,545	30.712
43	511.824,73 647.078,545	44	511.853,138 647.081,977	28.615	44	511.853,138 647.081,977	45	511.887,919 647.078,281	34.977	45	511.887,919 647.078,281	46	511.890,901 647.077,892	3.007
46	511.890,901 647.077,892	47	511.908,202 647.075,638	17.447	47	511.908,202 647.075,638	1	511.928,577 647.176,993	103.383					

** Lungimile segmentelor sunt determinate în planul de proiecție Stereo 70 și sunt rotunjite la 1 milimetru.

*** Distanța dintre puncte este formată din segmente cumulate ce sunt mai mici decât valoarea 1 milimetru.

**DATE DESPRE IMOBILUL NR. 3464**

Oficiul de Cadastru și Publicitate Imobiliară SUCEAVA
Biroul de Cadastru și Publicitate Imobiliară Vatra Dornei

A. Partea I. Descrierea imobilului

TEREN Extravilan

Adresa: Jud. Suceava

Nr. Crt	Nr cadastral Nr. topografic	Suprafața* (mp)	Observații / Referințe
A1	34567	10.000	Sector cadastral:15 Teren neimprejmuit;

B. Partea II. Proprietari și acte

Inscrieri privitoare la dreptul de proprietate și alte drepturi reale		Referințe
19238 / 29/11/2022		
Hotarare Judecatoreasca nr. 3, din 04/01/2010 emis de Judecatoria Vatra Dornei (Sentinta Civila ; act administrativ nr 810 din 06.01.2023, emis de Comuna Poiana Stampei;act administrativ nr 10048 din 06.01.2023, emis de O.S. Dorna Candrenilor);		
B1	Intabulare, drept de PROPRIETATE, dobandit prin Hotarare Judecatoreasca, cota actuala 1/1, cota initiala 1/1 1) FLOREA SEVASTIAN 2) FLOREA MARIA	A1

C. Partea III. SARCINI

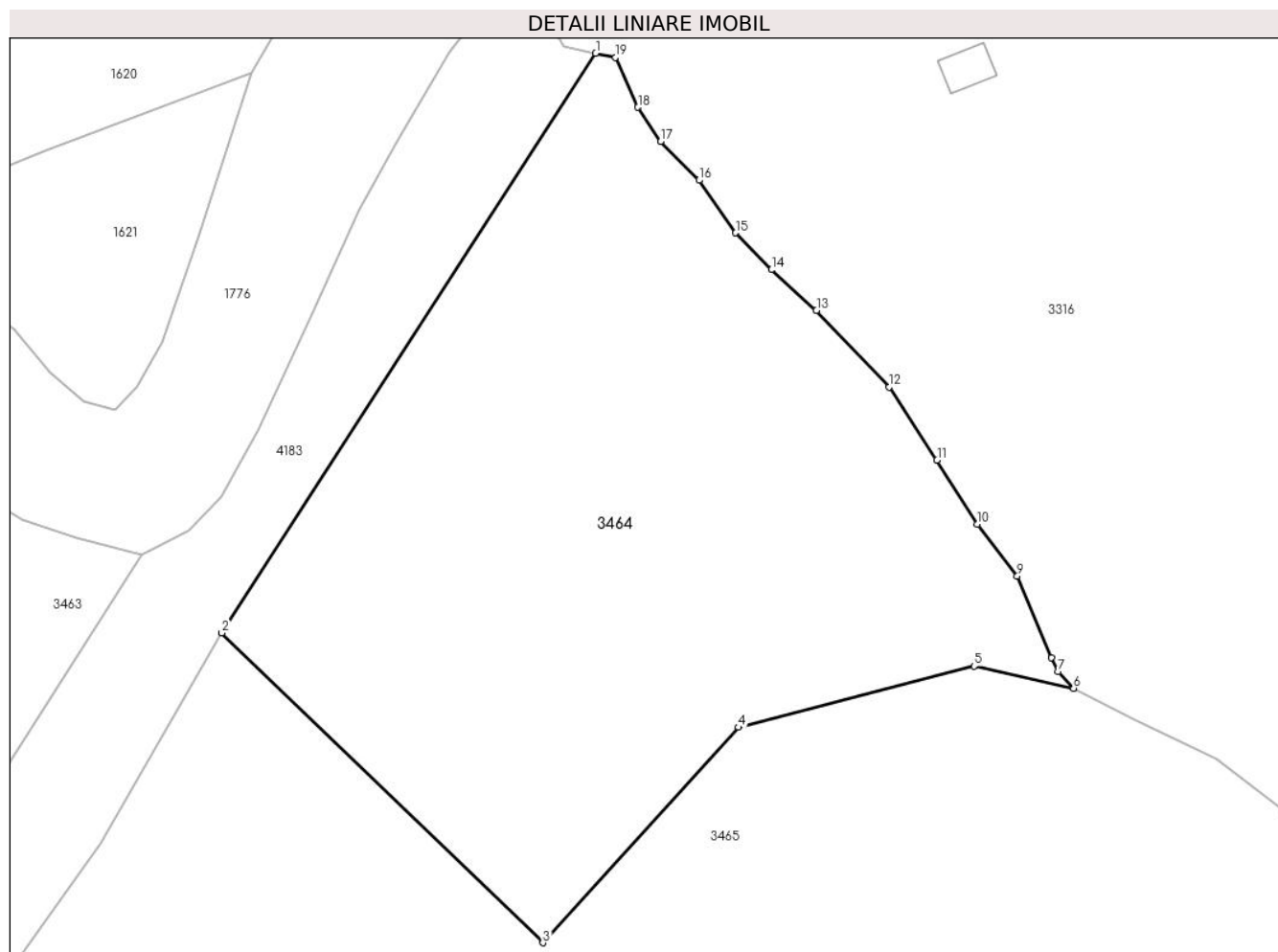
Inscrieri privind dezmembramintele dreptului de proprietate, drepturi reale de garanție și sarcini		Referințe
19238 / 29/11/2022		
Hotarare Judecatoreasca nr. 3, din 04/01/2010 emis de Judecatoria Vatra Dornei (Sentinta Civila ; act administrativ nr 810 din 06.01.2023, emis de Comuna Poiana Stampei;act administrativ nr 10048 din 06.01.2023, emis de O.S. Dorna Candrenilor);		
C1	Intabulare, drept de UZUFRACT VIAGER, cota actuala 1/1, cota initiala 1/1 1) URSU ISIDOR, LIPSA CNP 2) URSU VIORICA, LIPSA CNP	A1

Anexa Nr. 1 La Partea I

Teren

Nr cadastral	Suprafața (mp)*	Observații / Referințe
34567	10.000	

* Suprafața este determinată în planul de proiecție Stereo 70.



Date referitoare la teren

Crt	Categorie folosință	Intravilan	Suprafața (mp)	Tarla	Parcelă	Nr. topo	Observații / Referințe
1	pasune	NU	10.000	-	-	-	Imprejmuț cu gard din lemn între punctele 15-1, iar diferența este cu tarusi din lemn.

Lungime Segmente

1) Valorile lungimilor segmentelor sunt obținute din proiecție în plan.

Punct început	X / Y	Punct sfârșit	X / Y	Lungime segment (** (m)
1	511.924,499 647.424,975	2	511.861,674 647.327,641	115.849
2	511.861,674 647.327,641	3	511.915,612 647.275,638	74.924
3	511.915,612 647.275,638	4	511.948,492 647.311,793	48.87
4	511.948,492 647.311,793	5	511.988,048 647.322,062	40.867
5	511.988,048 647.322,062	6	512.004,757 647.318,377	17.111

Punct început	X / Y	Punct sfârșit	X / Y	Lungime segment (** (m)
6	512.004,757 647.318,377	7	512.002,173 647.321,217	3.84
7	512.002,173 647.321,217	8	512.001,099 647.323,529	2.549
8	512.001,099 647.323,529	9	511.995,316 647.337,224	14.866
9	511.995,316 647.337,224	10	511.988,625 647.345,899	10.956
10	511.988,625 647.345,899	11	511.981,829 647.356,684	12.748
11	511.981,829 647.356,684	12	511.973,758 647.368,922	14.66
12	511.973,758 647.368,922	13	511.961,583 647.381,802	17.724
13	511.961,583 647.381,802	14	511.953,989 647.388,627	10.21
14	511.953,989 647.388,627	15	511.947,999 647.394,809	8.608
15	511.947,999 647.394,809	16	511.941,846 647.403,634	10.758
16	511.941,846 647.403,634	17	511.935,409 647.410,169	9.173
17	511.935,409 647.410,169	18	511.931,579 647.415,901	6.894
18	511.931,579 647.415,901	19	511.927,836 647.424,289	9.185
19	511.927,836 647.424,289	1	511.924,499 647.424,975	3.407

** Lungimile segmentelor sunt determinate în planul de proiecție Stereo 70 și sunt rotunjite la 1 milimetru.

*** Distanța dintre puncte este formată din segmente cumulate ce sunt mai mici decât valoarea 1 milimetru.

**DATE DESPRE IMOBILUL NR. 3465**

Oficiul de Cadastru și Publicitate Imobiliară SUCEAVA
Biroul de Cadastru și Publicitate Imobiliară Vatra Dornei

A. Partea I. Descrierea imobilului

TEREN Necunoscut

Adresa: Loc. Pilugani, Nr. 36, Jud. Suceava

Nr. Crt	Nr cadastral Nr. topografic	Suprafața* (mp)	Observații / Referințe
A1	32344	Din acte: 87.115 Masurata: 87.126	Sector cadastral:15 Teren imprejmuit;

Construcții

Crt	Nr cadastral Nr. topografic	Adresa	Observații / Referințe
A1.1	32344-C1	Loc. Pilugani, Nr. 36, Jud. Suceava	Nr. niveluri:1; S. construita la sol:122 mp; S. construita desfasurata:122 mp; LOCUINTA CU PARTER CONSTRUITA IN ANUL 1975
A1.2	32344-C2	Loc. Pilugani, Nr. 36, Jud. Suceava	Nr. niveluri:1; S. construita la sol:75 mp; S. construita desfasurata:75 mp; ANEXA DIN LEMN

B. Partea II. Proprietari și acte

Inscrieri privitoare la dreptul de proprietate și alte drepturi reale		Referințe
8193 / 14/07/2016		
Hotarare Judecatoreasca nr. 3, din 04/01/2010 emis de Judecătoria Vatra Dornei;		
B2	Intabulare, drept de PROPRIETATE mod dobândire cumpărare, dobandit prin Conventie, cota actuala 1/1, cota initiala 1/1 1) FLOREA SEVASTIAN 2) FLOREA MARIA	A1, A1.1, A1.2

C. Partea III. SARCINI

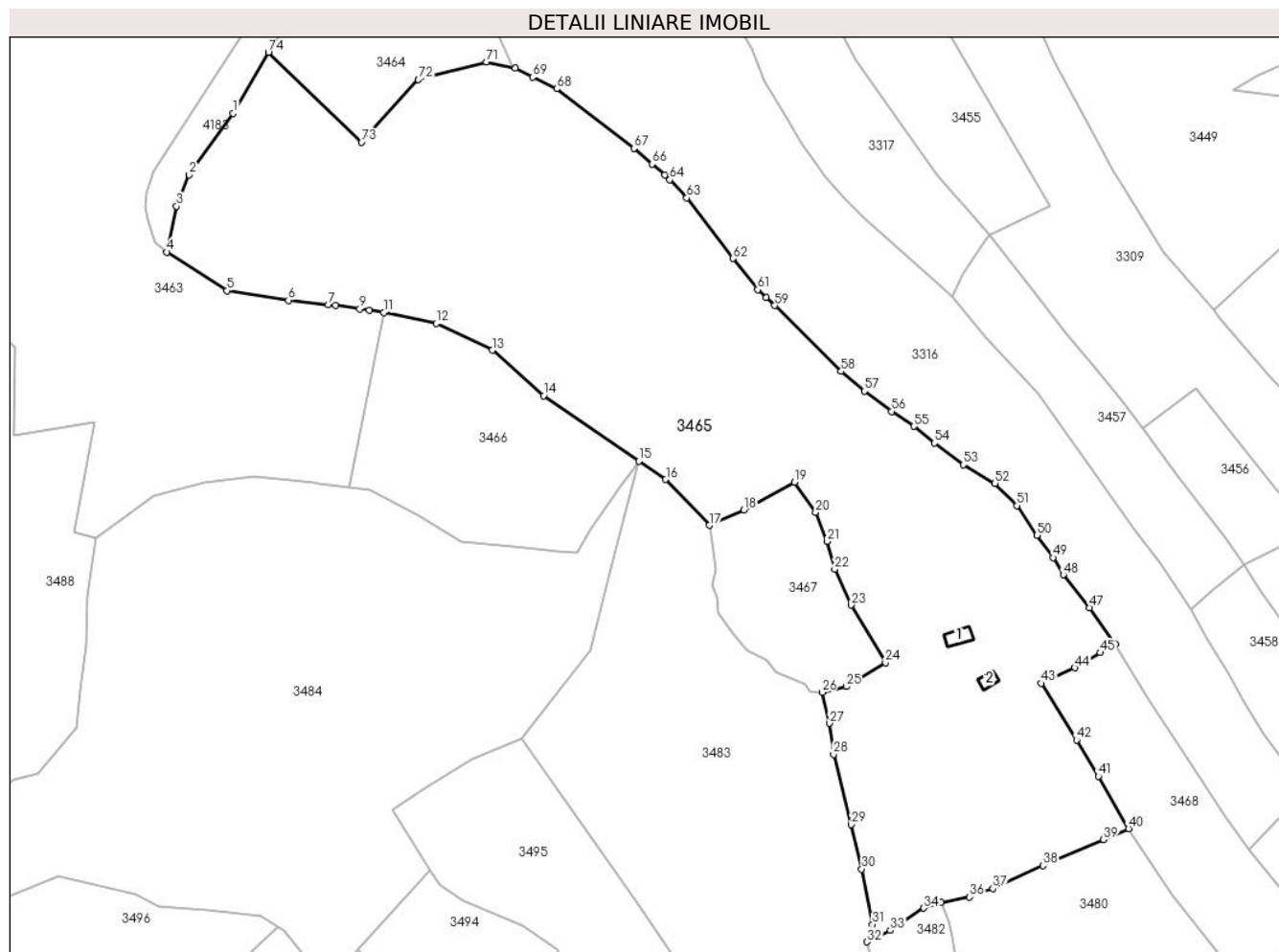
Inscrieri privind dezmembramintele dreptului de proprietate, drepturi reale de garanție și sarcini		Referințe
8193 / 14/07/2016		
Hotarare Judecatoreasca nr. 3, din 04/01/2010 emis de Judecătoria Vatra Dornei;		
C1	Intabulare, drept de UZUFRACT VIAGER, dobandit prin Hotarare Judecatoreasca, cota actuala 1/1, cota initiala 1/1 1) URSU ISIDOR 2) URSU VIORICA	A1, A1.1, A1.2
C2	Intabulare, drept de IPOTECA LEGALA, Valoare:0 conform art.2386 pct. 4 din codul civil, pentru plata rentei în bani corespunzătoare întreținerii neexecutate, dobandit prin Hotarare Judecatoreasca, cota actuala 1/1, cota initiala 1/1 1) URSU ISIDOR 2) URSU VIORICA	A1, A1.1, A1.2

Anexa Nr. 1 La Partea I

Teren

Nr cadastral	Suprafața (mp)*	Observații / Referințe
32344	Din acte: 87.115 Masurata: 87.126	

* Suprafața este determinată în planul de proiecție Stereo 70.



Date referitoare la teren

Crt	Categorie folosință	Intra vilan	Suprafața (mp)	Tarla	Parcelă	Nr. topo	Observații / Referințe
1	curti constructii	DA	1.312	-	-	-	TEREN CURTI CONSTRUCTII DELIMITAT CU GARD
2	faneata	DA	5.690	-	-	-	TEREN FANAT DELIMITAT CU GARD
3	faneata	NU	63.665	-	-	-	TEREN FANAT DELIMITAT CU GARD
4	faneata	NU	16.458	-	-	-	TEREN FANAT DELIMITAT CU GARD

Date referitoare la construcții

Crt	Număr	Destinație construcție	Supraf. (mp)	Situație juridică	Observații / Referințe
A1.1	32344-C1	construcții de locuințe	122	Cu acte	Nr. niveluri:1; S. construita la sol:122 mp; S. construita desfasurata:122 mp; LOCUINTA CU PARTER CONSTRUITA IN ANUL 1975
A1.2	32344-C2	construcții anexa	75	Cu acte	Nr. niveluri:1; S. construita la sol:75 mp; S. construita desfasurata:75 mp; ANEXA DIN LEMN

Lungime Segmente

1) Valorile lungimilor segmentelor sunt obținute din proiecție în plan.

Punct început	X / Y	Punct sfârșit	X / Y	Lungime segment
1	511.841,342 647.292,299	2	511.815,838 647.256,742	43.758
4	511.802,832 647.211,978	5	511.837,64 647.189,611	41.375
7	511.896,293 647.181,555	8	511.900,609 647.181,089	4.341
10	511.920,085 647.178,234	11	511.928,577 647.176,993	8.582
13	511.991,432 647.155,19	14	512.021,074 647.128,9	39.621
16	512.091,778 647.080,382	17	512.117,134 647.053,841	36.706
19	512.166,348 647.078,777	20	512.178,69 647.061,381	21.329
22	512.189,674 647.028,434	23	512.199,169 647.007,686	22.817
25	512.196,582 646.960,543	26	512.182,406 646.957,187	14.568
28	512.189,051 646.921,247	29	512.199,295 646.880,659	41.861
31	512.211,618 646.822,808	32	512.208,514 646.812,788	10.49
34	512.241,356 646.832,277	35	512.251,401 646.835,643	10.594
37	512.281,355 646.843,57	38	512.310,418 646.856,903	31.975
40	512.359,929 646.878,349	41	512.342,382 646.908,703	35.061
43	512.309,225 646.962,406	44	512.328,866 646.971,351	21.582
46	512.352,112 646.985,274	47	512.337,305 647.006,148	25.592
49	512.316,153 647.035,187	50	512.306,764 647.048,143	16.0
52	512.282,528 647.078,202	53	512.264,239 647.088,965	21.221
55	512.235,569 647.111,159	56	512.222,689 647.119,739	15.476
58	512.193,451 647.142,977	59	512.155,0 647.181,032	54.099
61	512.145,192 647.190,245	62	512.130,726 647.208,274	23.115
64	512.094,167 647.253,91	65	512.091,265 647.256,603	3.959
67	512.073,36 647.272,034	68	512.028,67 647.306,518	56.448
70	512.004,757 647.318,377	71	511.988,048 647.322,062	17.111
73	511.915,612 647.275,638	74	511.861,674 647.327,641	74.924

Punct început	X / Y	Punct sfârșit	X / Y	Lungime segment
2	511.815,838 647.256,742	3	511.808,498 647.238,552	19.615
5	511.837,64 647.189,611	6	511.873,329 647.184,036	36.122
8	511.900,609 647.181,089	9	511.914,601 647.179,038	14.142
11	511.928,577 647.176,993	12	511.959,006 647.170,655	31.082
14	512.021,074 647.128,9	15	512.076,339 647.090,976	67.026
17	512.117,134 647.053,841	18	512.137,152 647.062,758	21.914
20	512.178,69 647.061,381	21	512.185,188 647.044,557	18.035
23	512.199,169 647.007,686	24	512.219,061 646.974,458	38.727
26	512.182,406 646.957,187	27	512.186,668 646.939,199	18.486
29	512.199,295 646.880,659	30	512.205,358 646.854,954	26.41
32	512.208,514 646.812,788	33	512.221,945 646.819,423	14.98
35	512.251,401 646.835,643	36	512.267,84 646.838,723	16.725
38	512.310,418 646.856,903	39	512.345,386 646.871,905	38.05
41	512.342,382 646.908,703	42	512.329,778 646.929,515	24.331
44	512.328,866 646.971,351	45	512.343,478 646.980,124	17.043
47	512.337,305 647.006,148	48	512.322,083 647.025,197	24.384
50	512.306,764 647.048,143	51	512.295,164 647.065,304	20.714
53	512.264,239 647.088,965	54	512.247,433 647.101,538	20.989
56	512.222,689 647.119,739	57	512.206,838 647.131,491	19.732
59	512.155,0 647.181,032	60	512.150,131 647.185,622	6.691
62	512.130,726 647.208,274	63	512.104,012 647.243,381	44.115
65	512.091,265 647.256,603	66	512.083,832 647.262,932	9.762
68	512.028,67 647.306,518	69	512.014,85 647.313,3	15.394
71	511.988,048 647.322,062	72	511.948,492 647.311,793	40.867
74	511.861,674 647.327,641	1	511.841,342 647.292,299	40.773

Punct început	X / Y	Punct sfârșit	X / Y	Lungime segment
3	511.808,498 647.238,552	4	511.802,832 647.211,978	27.171
6	511.873,329 647.184,036	7	511.896,293 647.181,555	23.098
9	511.914,601 647.179,038	10	511.920,085 647.178,234	5.543
12	511.959,006 647.170,655	13	511.991,432 647.155,19	35.925
15	512.076,339 647.090,976	16	512.091,778 647.080,382	18.724
18	512.137,152 647.062,758	19	512.166,348 647.078,777	33.302
21	512.185,188 647.044,557	22	512.189,674 647.028,434	16.735
24	512.219,061 646.974,458	25	512.196,582 646.960,543	26.437
27	512.186,668 646.939,199	28	512.189,051 646.921,247	18.109
30	512.205,358 646.854,954	31	512.211,618 646.822,808	32.75
33	512.221,945 646.819,423	34	512.241,356 646.832,277	23.281
36	512.267,84 646.838,723	37	512.281,355 646.843,57	14.358
39	512.345,386 646.871,905	40	512.359,929 646.878,349	15.907
42	512.329,778 646.929,515	43	512.309,225 646.962,406	38.785
45	512.343,478 646.980,124	46	512.352,112 646.985,274	10.053
48	512.322,083 647.025,197	49	512.316,153 647.035,187	11.617
51	512.295,164 647.065,304	52	512.282,528 647.078,202	18.056
54	512.247,433 647.101,538	55	512.235,569 647.111,159	15.275
57	512.206,838 647.131,491	58	512.193,451 647.142,977	17.639
60	512.150,131 647.185,622	61	512.145,192 647.190,245	6.765
63	512.104,012 647.243,381	64	512.094,167 647.253,91	14.415
66	512.083,832 647.262,932	67	512.073,36 647.272,034	13.875
69	512.014,85 647.313,3	70	512.004,757 647.318,377	11.298
72	511.948,492 647.311,793	73	511.915,612 647.275,638	48.87

** Lungimile segmentelor sunt determinate în planul de proiecție Stereo 70 și sunt rotunjite la 1 milimetru.

*** Distanța dintre puncte este formată din segmente cumulate ce sunt mai mici decât valoarea 1 milimetru.

**DATE DESPRE IMOBILUL NR. 3466**

Oficiul de Cadastru și Publicitate Imobiliară SUCEAVA
Biroul de Cadastru și Publicitate Imobiliară Vatra Dornei

A. Partea I. Descrierea imobilului

TEREN Extravilan

Adresa: Jud. Suceava

Nr. Crt	Nr cadastral Nr. topografic	Suprafața* (mp)	Observații / Referințe
A1		14.249	Sector cadastral:15 Teren imprejmuit; Top.4365/4parte(CF 914 Dorna Candrenilor);Top.4361parte,4362/1parte, 4362/2parte(CF 543 Dorna Candrenilor);Top.4376/1parte (CF 520 Dorna Candrenilor);Top 4376/2parte (CF 545 Dorna Candrenilor)

B. Partea II. Proprietari și acte

Inscrieri privitoare la dreptul de proprietate și alte drepturi reale		Referințe
/		
Act Normativ nr. 7, din 13/03/1996 emis de PARLAMENTUL ROMANIEI;		
B1	Intabulare, drept de PROPRIETATE, dobandit prin Lege, cota actuala 1/1, cota initiala 1/1 1) NEIDENTIFICAT NEIDENTIFICAT	A1
Act Administrativ nr. 6649, din 31/08/2022 emis de PRIMARIA COMUNEI POIANA STAMPEI;		
B2	SE NOTEAZA POSESIA FAPTICA IN FAVOAREA LUI 1) CHIPERI DOREL	A1

C. Partea III. SARCINI .

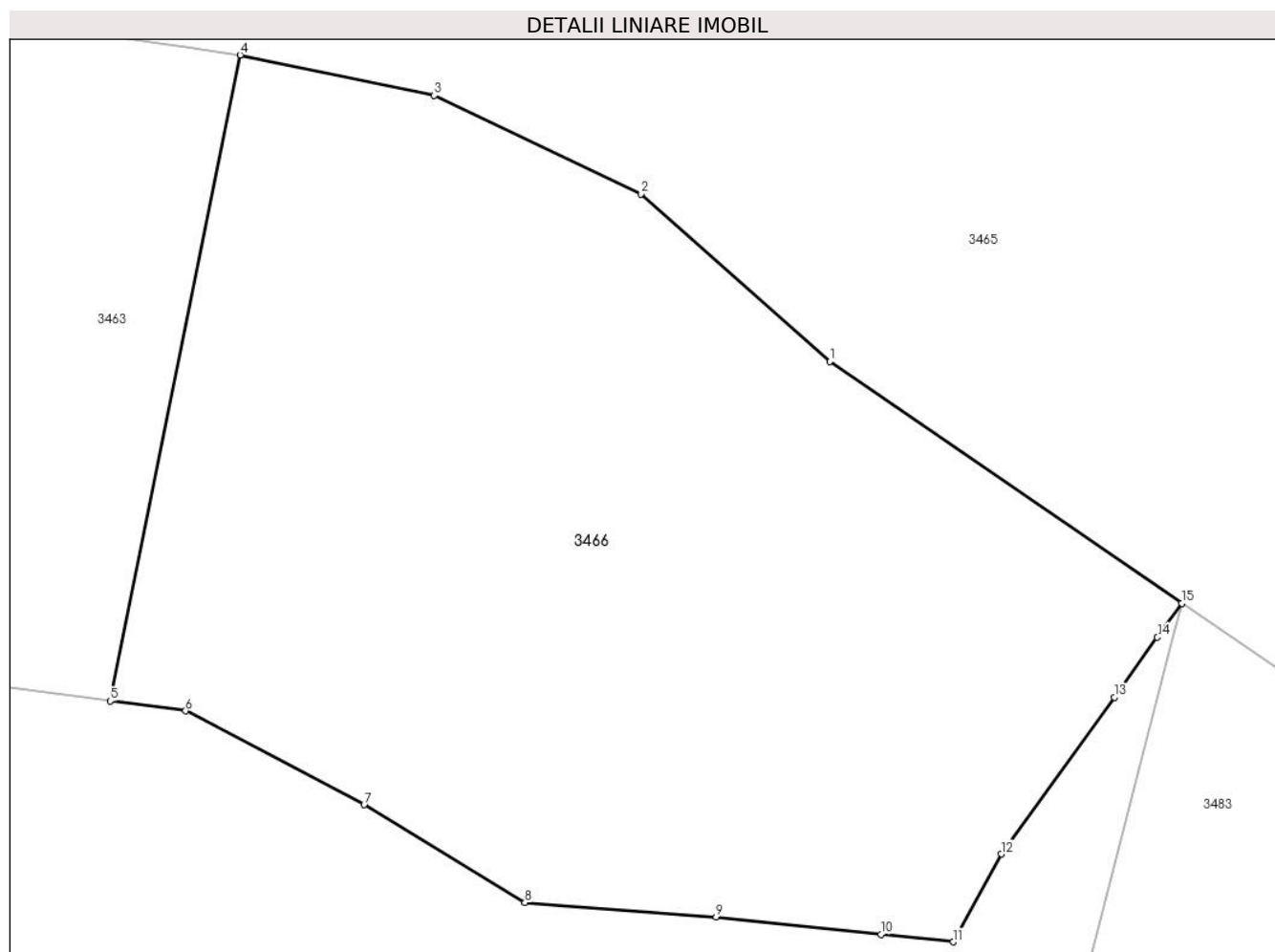
Inscrieri privind dezmembramintele dreptului de proprietate, drepturi reale de garanție și sarcini	Referințe
NU SUNT	

Anexa Nr. 1 La Partea I

Teren

Nr cadastral	Suprafața (mp)*	Observații / Referințe
	14.249	Top.4365/4parte(CF 914 Dorna Candrenilor);Top.4361parte,4362/1parte,4362/2parte(CF 543 Dorna Candrenilor);Top.4376/1parte (CF 520 Dorna Candrenilor);Top 4376/2parte (CF 545 Dorna Candrenilor)

* Suprafața este determinată în planul de proiecție Stereo 70.



Date referitoare la teren

Crt	Categorie folosință	Intravilan	Suprafața (mp)	Tarla	Parcelă	Nr. topo	Observații / Referințe
1	pasune	NU	14.249	-	-	-	

Lungime Segmente

1) Valorile lungimilor segmentelor sunt obținute din proiecție în plan.

Punct început	X / Y	Punct sfârșit	X / Y	Lungime segment (** (m)
1	512.021,074 647.128,9	2	511.991,432 647.155,19	39.621
2	511.991,432 647.155,19	3	511.959,006 647.170,655	35.925
3	511.959,006 647.170,655	4	511.928,577 647.176,993	31.082
4	511.928,577 647.176,993	5	511.908,202 647.075,638	103.383

Punct început	X / Y	Punct sfârșit	X / Y	Lungime segment (** (m)
5	511.908,202 647.075,638	6	511.920,003 647.074,101	11.901
6	511.920,003 647.074,101	7	511.948,045 647.059,386	31.668
7	511.948,045 647.059,386	8	511.973,252 647.044,01	29.527
8	511.973,252 647.044,01	9	512.003,264 647.041,743	30.097
9	512.003,264 647.041,743	10	512.029,105 647.039,04	25.982
10	512.029,105 647.039,04	11	512.040,462 647.037,859	11.418
11	512.040,462 647.037,859	12	512.048,022 647.051,639	15.718
12	512.048,022 647.051,639	13	512.065,734 647.076,244	30.317
13	512.065,734 647.076,244	14	512.072,502 647.085,646	11.585
14	512.072,502 647.085,646	15	512.076,339 647.090,976	6.567
15	512.076,339 647.090,976	1	512.021,074 647.128,9	67.026

** Lungimile segmentelor sunt determinate în planul de proiecție Stereo 70 și sunt rotunjite la 1 milimetru.

*** Distanța dintre puncte este formată din segmente cumulate ce sunt mai mici decât valoarea 1 milimetru.

**DATE DESPRE IMOBILUL NR. 3467**

Oficiul de Cadastru și Publicitate Imobiliară SUCEAVA
 Biroul de Cadastru și Publicitate Imobiliară Vatra Dornei

A. Partea I. Descrierea imobilului

TEREN Extravilan

Adresa: Jud. Suceava

Nr. Crt	Nr cadastral Nr. topografic	Suprafața* (mp)	Observații / Referințe
A1		7.297	Sector cadastral:15 Teren imprejmuit; Top.3293/1parte(CF546 Dorna Candrenilor-CFE 30605 Poiana Stampei)

B. Partea II. Proprietari și acte

Inscrieri privitoare la dreptul de proprietate și alte drepturi reale		Referințe
/		
Hotarare Judecatoreasca nr. 1559, din 15/12/2011 emis de Judecatoria Vatra Dornei;		
B1	Intabulare, drept de PROPRIETATE, dobandit prin Hotarare Judecatoreasca, cota actuala 1/1, cota initiala 1/1 1) GABOR CAMELIA-ANTONETA	A1

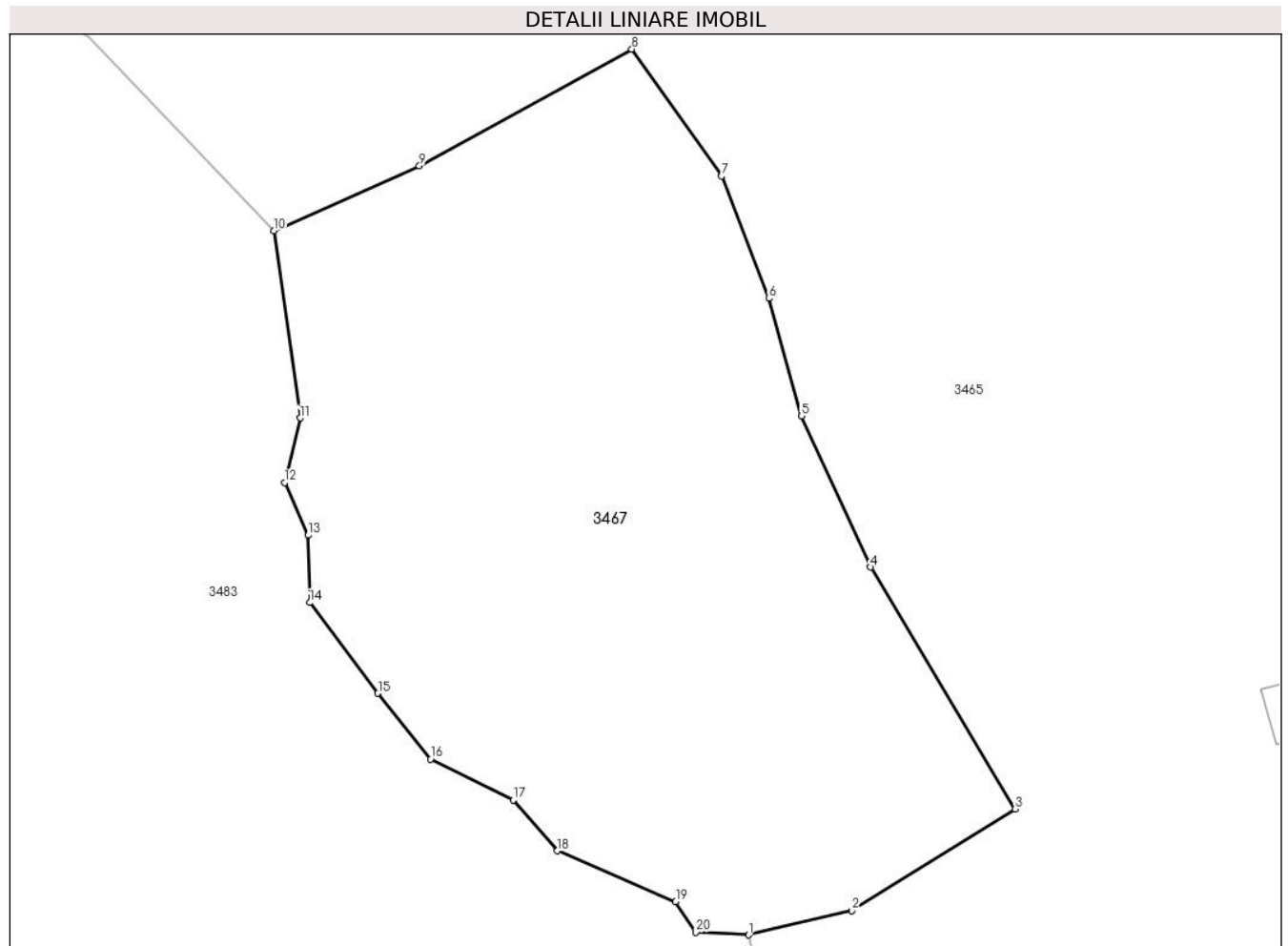
C. Partea III. SARCINI .

Inscrieri privind dezmembramintele dreptului de proprietate, drepturi reale de garanție și sarcini	Referințe
NU SUNT	

Teren

Nr cadastral	Suprafața (mp)*	Observații / Referințe
	7.297	Top.3293/1parte(CF546 Dorna Candrenilor-CFE 30605 Poiana Stampei)

* Suprafața este determinată în planul de proiecție Stereo 70.



Date referitoare la teren

Crt	Categorie folosință	Intra vilan	Suprafața (mp)	Tarla	Parcelă	Nr. topo	Observații / Referințe
1	pasune	NU	7.297	-	-	-	top. 3293/1

Lungime Segmente

1) Valorile lungimilor segmentelor sunt obținute din proiecție în plan.

Punct început	X / Y	Punct sfârșit	X / Y	Lungime segment (** (m)
1	512.182,406 646.957,187	2	512.196,582 646.960,543	14.568
2	512.196,582 646.960,543	3	512.219,061 646.974,458	26.437
3	512.219,061 646.974,458	4	512.199,169 647.007,686	38.727
4	512.199,169 647.007,686	5	512.189,674 647.028,434	22.817
5	512.189,674 647.028,434	6	512.185,188 647.044,557	16.735

Punct început	X / Y	Punct sfârşit	X / Y	Lungime segment (** (m)
6	512.185,188 647.044,557	7	512.178,69 647.061,381	18.035
7	512.178,69 647.061,381	8	512.166,348 647.078,777	21.329
8	512.166,348 647.078,777	9	512.137,152 647.062,758	33.302
9	512.137,152 647.062,758	10	512.117,134 647.053,841	21.914
10	512.117,134 647.053,841	11	512.120,771 647.028,158	25.939
11	512.120,771 647.028,158	12	512.118,634 647.019,281	9.131
12	512.118,634 647.019,281	13	512.121,88 647.012,048	7.928
13	512.121,88 647.012,048	14	512.122,086 647.002,801	9.249
14	512.122,086 647.002,801	15	512.131,456 646.990,348	15.584
15	512.131,456 646.990,348	16	512.138,69 646.981,306	11.58
16	512.138,69 646.981,306	17	512.150,033 646.975,717	12.645
17	512.150,033 646.975,717	18	512.156,13 646.968,738	9.267
18	512.156,13 646.968,738	19	512.172,373 646.961,727	17.691
19	512.172,373 646.961,727	20	512.175,185 646.957,527	5.054
20	512.175,185 646.957,527	1	512.182,406 646.957,187	7.229

** Lungimile segmentelor sunt determinate în planul de proiecție Stereo 70 și sunt rotunjite la 1 milimetru.

*** Distanța dintre puncte este formată din segmente cumulate ce sunt mai mici decât valoarea 1 milimetru.

**DATE DESPRE IMOBILUL NR. 3468**

Oficiul de Cadastru și Publicitate Imobiliară SUCEAVA
 Biroul de Cadastru și Publicitate Imobiliară Vatra Dornei

A. Partea I. Descrierea imobilului

TEREN Extravilan

Adresa: Jud. Suceava

Nr. Crt	Nr cadastral Nr. topografic	Suprafața* (mp)	Observații / Referințe
A1	31449	10.339	Sector cadastral:15 Teren neimprejmuit;

B. Partea II. Proprietari și acte

Inscrieri privitoare la dreptul de proprietate și alte drepturi reale		Referințe
5801 / 18/05/2016		
Hotarare Judecatoreasca nr. 77, din 27/01/2016 emis de Judecătoria Vatra Dornei;		
B1	Intabulare, drept de PROPRIETATE mod dobândire cumpărare, dobandit prin Hotarare Judecatoreasca, cota actuala 1/1, cota initiala 1/1 1) TĂRAN TRIFON 2) TĂRAN MARIA	A1
7305 / 22/06/2016		
Hotarare Judecatoreasca nr. 77, din 27/01/2016 emis de JUDECATORIA VATRA DORNEI;		
B2	se notează respingerea cererii de notare a hotărârii judecătorești formulată de Judecătoria Vatra Dornei, întrucât a fost deja operată prin încheierea nr. 5801 din 18.05.2016	A1

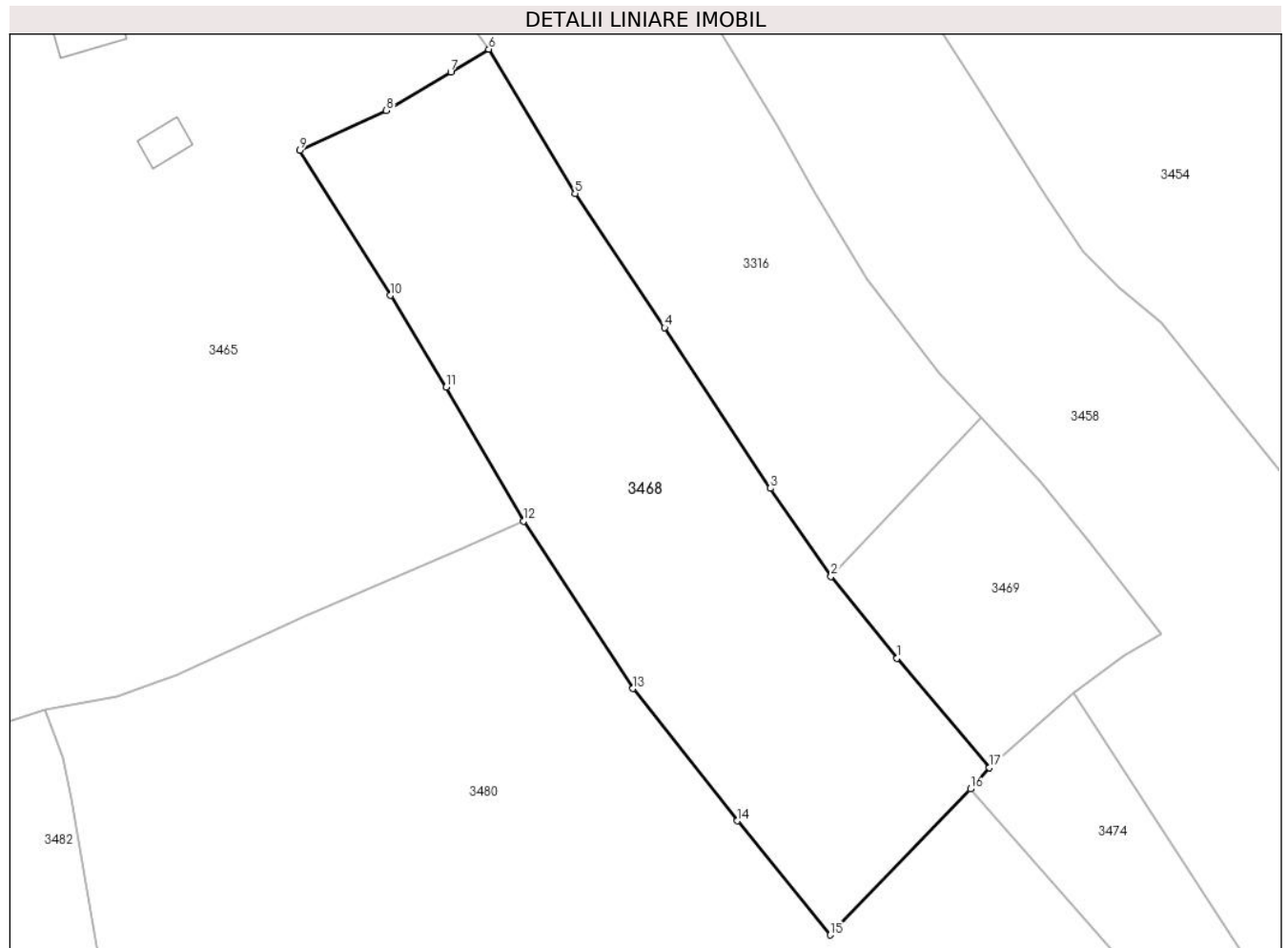
C. Partea III. SARCINI .

Inscrieri privind dezmembramintele dreptului de proprietate, drepturi reale de garanție și sarcini	Referințe
NU SUNT	

Teren

Nr cadastral	Suprafața (mp)*	Observații / Referințe
31449	10.339	

* Suprafața este determinată în planul de proiecție Stereo 70.



Date referitoare la teren

Crt	Categorie folosință	Intravilan	Suprafața (mp)	Tarla	Parcelă	Nr. topo	Observații / Referințe
1	faneata	NU	10.339	-	-	-	împrejmuț partial cu gard

Lungime Segmente

1) Valorile lungimilor segmentelor sunt obținute din proiecție în plan.

Punct început	X / Y	Punct sfârșit	X / Y	Lungime segment (** (m)
1	512.444,692 646.847,29	2	512.429,726 646.865,841	23.835
2	512.429,726 646.865,841	3	512.415,953 646.885,798	24.248
3	512.415,953 646.885,798	4	512.391,99 646.922,228	43.605
4	512.391,99 646.922,228	5	512.371,661 646.952,579	36.53
5	512.371,661 646.952,579	6	512.352,112 646.985,274	38.094

Punct început	X / Y	Punct sfârșit	X / Y	Lungime segment (** (m)
6	512.352,112 646.985,274	7	512.343,478 646.980,124	10.053
7	512.343,478 646.980,124	8	512.328,866 646.971,351	17.043
8	512.328,866 646.971,351	9	512.309,225 646.962,406	21.582
9	512.309,225 646.962,406	10	512.329,778 646.929,515	38.785
10	512.329,778 646.929,515	11	512.342,382 646.908,703	24.331
11	512.342,382 646.908,703	12	512.359,929 646.878,349	35.061
12	512.359,929 646.878,349	13	512.384,758 646.840,429	45.326
13	512.384,758 646.840,429	14	512.408,506 646.810,482	38.22
14	512.408,506 646.810,482	15	512.429,508 646.784,628	33.309
15	512.429,508 646.784,628	16	512.461,352 646.817,696	45.908
16	512.461,352 646.817,696	17	512.465,618 646.822,495	6.421
17	512.465,618 646.822,495	1	512.444,692 646.847,29	32.445

** Lungimile segmentelor sunt determinate în planul de proiecție Stereo 70 și sunt rotunjite la 1 milimetru.

*** Distanța dintre puncte este formată din segmente cumulate ce sunt mai mici decât valoarea 1 milimetru.

**DATE DESPRE IMOBILUL NR. 3469**

Oficiul de Cadastru și Publicitate Imobiliară SUCEAVA
Biroul de Cadastru și Publicitate Imobiliară Vatra Dornei

A. Partea I. Descrierea imobilului

TEREN Extravilan

Adresa: Jud. Suceava

Nr. Crt	Nr cadastral Nr. topografic	Suprafața* (mp)	Observații / Referințe
A1	34246	2.958	Sector cadastral:15 Teren imprejmuit;

B. Partea II. Proprietari și acte

Inscrieri privitoare la dreptul de proprietate și alte drepturi reale		Referințe
8502 / 02/06/2021		
Act Notarial nr. 853, din 21/05/2021 emis de BIN Rey Oltica-Veronica (act administrativ nr 3563 din 23.04.2021, emis de Primaria Poiana Ștampei);		
B1	se notează POSESIA asupra imobilului	A1
	1) ȚĂRAN MARIA 2) ȚĂRAN TRIFON	
/		
Act Normativ nr. 7, din 13/03/1996 emis de PARLAMENTUL ROMANIEI;		
B2	Intabulare, drept de PROPRIETATE, dobandit prin Lege, cota actuala 1/1, cota initiala 1/1	A1
	1) NEIDENTIFICAT NEIDENTIFICAT	

C. Partea III. SARCINI .

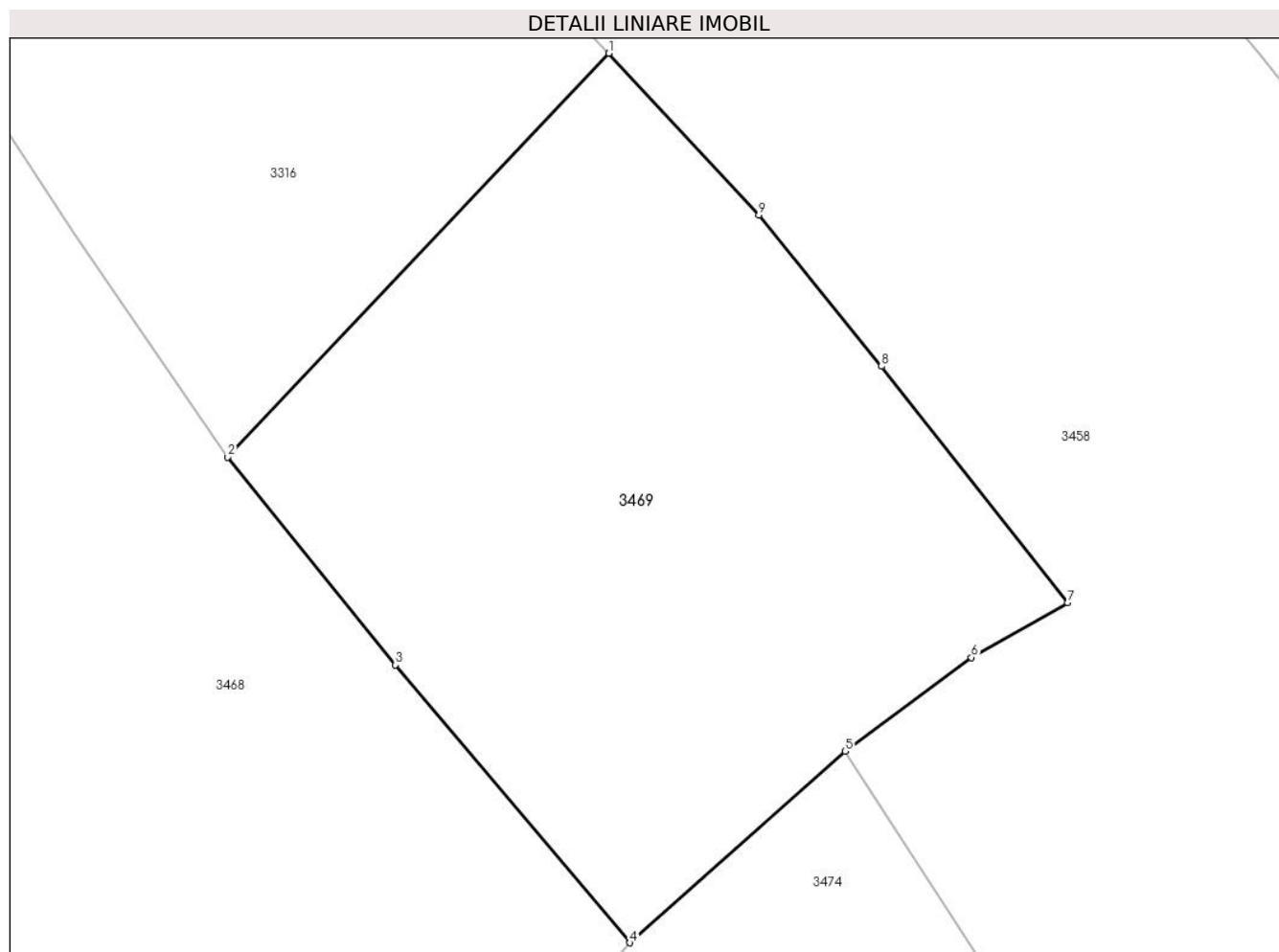
Inscrieri privind dezmembramintele dreptului de proprietate, drepturi reale de garanție și sarcini	Referințe
NU SUNT	

Anexa Nr. 1 La Partea I

Teren

Nr cadastral	Suprafața (mp)*	Observații / Referințe
34246	2.958	

* Suprafața este determinată în planul de proiecție Stereo 70.



Date referitoare la teren

Crt	Categorie folosință	Intra vilan	Suprafața (mp)	Tarla	Parcelă	Nr. topo	Observații / Referințe
1	faneata	NU	2.958	-	-	-	împrejmuit parțial cu gard de lemn

Lungime Segmente

1) Valorile lungimilor segmentelor sunt obținute din proiecție în plan.

Punct început	X / Y	Punct sfârșit	X / Y	Lungime segment (** (m)
1	512.463,756 646.901,874	2	512.429,726 646.865,841	49.562
2	512.429,726 646.865,841	3	512.444,692 646.847,29	23.835
3	512.444,692 646.847,29	4	512.465,618 646.822,495	32.445
4	512.465,618 646.822,495	5	512.484,86 646.839,596	25.743
5	512.484,86 646.839,596	6	512.496,139 646.847,948	14.035

Punct început	X / Y	Punct sfârșit	X / Y	Lungime segment (** (m)
6	512.496,139 646.847,948	7	512.504,714 646.852,832	9.868
7	512.504,714 646.852,832	8	512.488,109 646.873,931	26.849
8	512.488,109 646.873,931	9	512.477,131 646.887,442	17.409
9	512.477,131 646.887,442	1	512.463,756 646.901,874	19.677

** Lungimile segmentelor sunt determinate în planul de proiecție Stereo 70 și sunt rotunjite la 1 milimetru.

*** Distanța dintre puncte este formată din segmente cumulate ce sunt mai mici decât valoarea 1 milimetru.

**DATE DESPRE IMOBILUL NR. 3470**

Oficiul de Cadastru și Publicitate Imobiliară SUCEAVA
Biroul de Cadastru și Publicitate Imobiliară Vatra Dornei

A. Partea I. Descrierea imobilului

Nr. CF vechi:CF. 1517 a com.cad. Dorna
Candrenilor (31793_Dorna Candrenilor)
Nr. topografic:Top,3298/178 parte

TEREN Extravilan

Adresa: Jud. Suceava

Nr. Crt	Nr cadastral Nr. topografic	Suprafața* (mp)	Observații / Referințe
A1		6.807	Sector cadastral:15 Teren neimprejmuit; Top.3298/178parte (CF 1517 Dorna Candrenilor-CFE 31793 Dorna Candrenilor)

B. Partea II. Proprietari și acte

Inscrieri privitoare la dreptul de proprietate și alte drepturi reale		Referințe
/		
Act Normativ nr. 7, din 13/03/1996 emis de PARLAMENTUL ROMANIEI;		
B1	Intabulare, drept de PROPRIETATE, dobandit prin Lege, cota actuala 1/1, cota initiala 1/1 1) NEIDENTIFICAT NEIDENTIFICAT	A1
Act Administrativ nr. 2007, din 03/03/2023 emis de PRIMARIA COMUNEI POIANA STAMPEI;		
B2	SE NOTEAZA POSESIA FAPTICA IN FAVOAREA LUI 1) SANDU ILIE 2) SANDU ALEXANDRA	A1

C. Partea III. SARCINI .

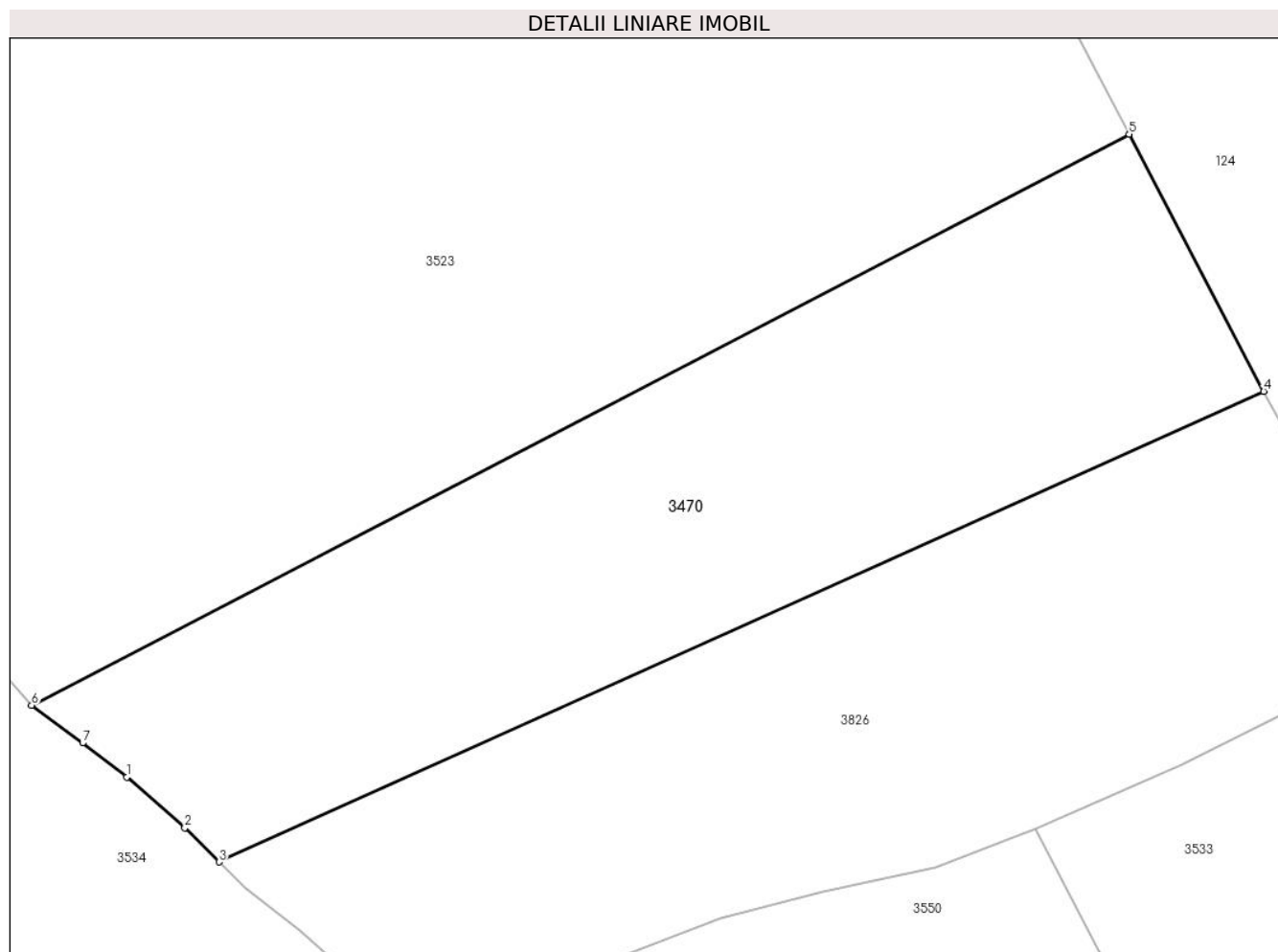
Inscrieri privind dezmembramintele dreptului de proprietate, drepturi reale de garanție și sarcini	Referințe
NU SUNT	

Anexa Nr. 1 La Partea I

Teren

Nr cadastral	Suprafața (mp)*	Observații / Referințe
	6.807	Top.3298/178parte (CF 1517 Dorna Candrenilor-CFE 31793 Dorna Candrenilor)

* Suprafața este determinată în planul de proiecție Stereo 70.



Date referitoare la teren

Crt	Categorie folosință	Intravilan	Suprafața (mp)	Tarla	Parcelă	Nr. topo	Observații / Referințe
1	pasune	NU	6.807	-	-	Top,3298/178 parte	

Lungime Segmente

1) Valorile lungimilor segmentelor sunt obținute din proiecție în plan.

Punct început	X / Y	Punct sfârșit	X / Y	Lungime segment (** (m)
1	512.850,339 645.661,704	2	512.859,002 645.654,103	11.525
2	512.859,002 645.654,103	3	512.864,139 645.649,018	7.228
3	512.864,139 645.649,018	4	513.020,365 645.719,356	171.33
4	513.020,365 645.719,356	5	513.000,258 645.757,78	43.367
5	513.000,258 645.757,78	6	512.836,085 645.672,413	185.041

Punct început	X / Y	Punct sfârșit	X / Y	Lungime segment (** (m)
6	512.836,085 645.672,413	7	512.843,718 645.666,786	9.483
7	512.843,718 645.666,786	1	512.850,339 645.661,704	8.347

** Lungimile segmentelor sunt determinate în planul de proiecție Stereo 70 și sunt rotunjite la 1 milimetru.

*** Distanța dintre puncte este formată din segmente cumulate ce sunt mai mici decât valoarea 1 milimetru.

**DATE DESPRE IMOBILUL NR. 3471**

Oficiul de Cadastru și Publicitate Imobiliară SUCEAVA
Biroul de Cadastru și Publicitate Imobiliară Vatra Dornei

A. Partea I. Descrierea imobilului

TEREN Extravilan

Adresa: Jud. Suceava

Nr. Crt	Nr cadastral Nr. topografic	Suprafața* (mp)	Observații / Referințe
A1	33414	10.719	Sector cadastral:15 Teren neimprejmuit;

B. Partea II. Proprietari și acte

Inscrieri privitoare la dreptul de proprietate și alte drepturi reale		Referințe
9192 / 31/05/2022		
Act Notarial nr. 980, din 19/04/2022 emis de Vasiluț Niculina (act administrativ nr 3155 din 12.04.2022, emis de Primăria comunei Poiana Stampei);		
B1	se notează POSESIA asupra imobilului, ca bun propriu 1) BUZILĂ CONSTANTIN-CRISTINEL	A1
/		
Act Normativ nr. 7, din 13/03/1996 emis de PARLAMENTUL ROMANIEI;		
B2	Intabulare, drept de PROPRIETATE, dobandit prin Lege, cota actuala 1/1, cota initiala 1/1 1) NEIDENTIFICAT NEIDENTIFICAT	A1

C. Partea III. SARCINI .

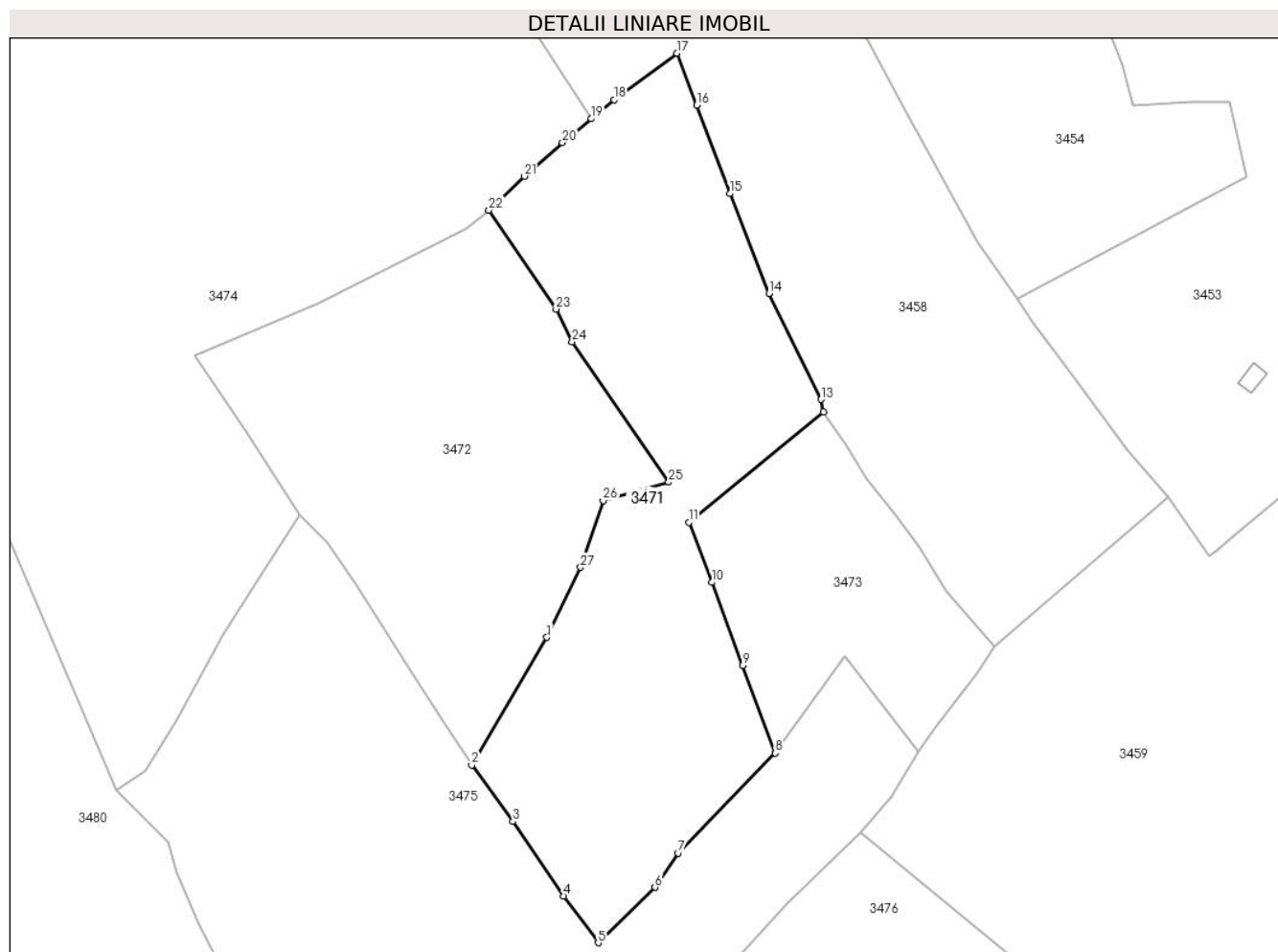
Inscrieri privind dezmembramintele dreptului de proprietate, drepturi reale de garanție și sarcini	Referințe
NU SUNT	

Anexa Nr. 1 La Partea I

Teren

Nr cadastral	Suprafața (mp)*	Observații / Referințe
33414	10.719	

* Suprafața este determinată în planul de proiecție Stereo 70.



Date referitoare la teren

Crt	Categorie folosință	Intravilan	Suprafața (mp)	Tarla	Parcelă	Nr. topo	Observații / Referințe
1	faneata	NU	10.719	-	-	-	Imobil împrejmuit parțial cu gard față de proprietățile limitrofe

Lungime Segmente

1) Valorile lungimilor segmentelor sunt obținute din proiecție în plan.

Punct început	X / Y	Punct sfârșit	X / Y	Lungime segment (** (m))
1	512.551,908 646.580,481	2	512.531,924 646.546,534	39.392
3	512.542,894 646.531,591	4	512.556,368 646.511,867	23.887
5	512.565,526 646.499,421	6	512.580,626 646.514,12	21.073
7	512.586,797 646.523,242	8	512.612,568 646.549,78	36.992
9	512.603,87 646.572,972	10	512.595,725 646.595,077	23.558

Punct început	X / Y	Punct sfârșit	X / Y	Lungime segment (** (m))
2	512.531,924 646.546,534	3	512.542,894 646.531,591	18.537
4	512.556,368 646.511,867	5	512.565,526 646.499,421	15.452
6	512.580,626 646.514,12	7	512.586,797 646.523,242	11.013
8	512.612,568 646.549,78	9	512.603,87 646.572,972	24.769
10	512.595,725 646.595,077	11	512.589,584 646.611,002	17.068

Punct început	X / Y	Punct sfârșit	X / Y	Lungime segment (** (m)
11	512.589,584 646.611,002	12	512.625,392 646.640,346	46.296
13	512.624,694 646.643,618	14	512.610,861 646.671,738	31.338
15	512.600,451 646.698,244	16	512.591,672 646.721,757	25.098
17	512.586,411 646.735,505	18	512.569,711 646.723,184	20.753
19	512.563,63 646.718,125	20	512.556,035 646.711,806	9.88
21	512.545,925 646.702,86	22	512.536,516 646.693,893	12.998
23	512.554,335 646.667,588	24	512.558,612 646.658,873	9.708
25	512.584,207 646.621,653	26	512.566,806 646.616,715	18.088
27	512.560,825 646.599,056	1	512.551,908 646.580,481	20.604

Punct început	X / Y	Punct sfârșit	X / Y	Lungime segment (** (m)
12	512.625,392 646.640,346	13	512.624,694 646.643,618	3.346
14	512.610,861 646.671,738	15	512.600,451 646.698,244	28.477
16	512.591,672 646.721,757	17	512.586,411 646.735,505	14.72
18	512.569,711 646.723,184	19	512.563,63 646.718,125	7.91
20	512.556,035 646.711,806	21	512.545,925 646.702,86	13.5
22	512.536,516 646.693,893	23	512.554,335 646.667,588	31.772
24	512.558,612 646.658,873	25	512.584,207 646.621,653	45.171
26	512.566,806 646.616,715	27	512.560,825 646.599,056	18.644

** Lungimile segmentelor sunt determinate în planul de proiecție Stereo 70 și sunt rotunjite la 1 milimetru.

*** Distanța dintre puncte este formată din segmente cumulate ce sunt mai mici decât valoarea 1 milimetru.

**DATE DESPRE IMOBILUL NR. 3472**

Oficiul de Cadastru și Publicitate Imobiliară SUCEAVA
Biroul de Cadastru și Publicitate Imobiliară Vatra Dornei

A. Partea I. Descrierea imobilului

TEREN Extravilan

Adresa: Jud. Suceava

Nr. Crt	Nr cadastral Nr. topografic	Suprafața* (mp)	Observații / Referințe
A1	32840	8.767	Sector cadastral:15 Teren neimprejmit;

B. Partea II. Proprietari și acte

Inscrieri privitoare la dreptul de proprietate și alte drepturi reale		Referințe
9191 / 31/05/2022		
Act Notarial nr. 983, din 19/04/2022 emis de Vasiluț Niculina (act administrativ nr 3156 din 12.04.2022, emis de Primăria comunei Poiana Stampei);		
B1	se notează POSESIA asupra imobilului, ca bun comun în devălmășie 1) FLOREA SEVASTIAN 2) FLOREA MARIA	A1
/		
Act Normativ nr. 7, din 13/03/1996 emis de PARLAMENTUL ROMANIEI;		
B2	Intabulare, drept de PROPRIETATE, dobandit prin Lege, cota actuala 1/1, cota initiala 1/1 1) NEIDENTIFICAT NEIDENTIFICAT	A1

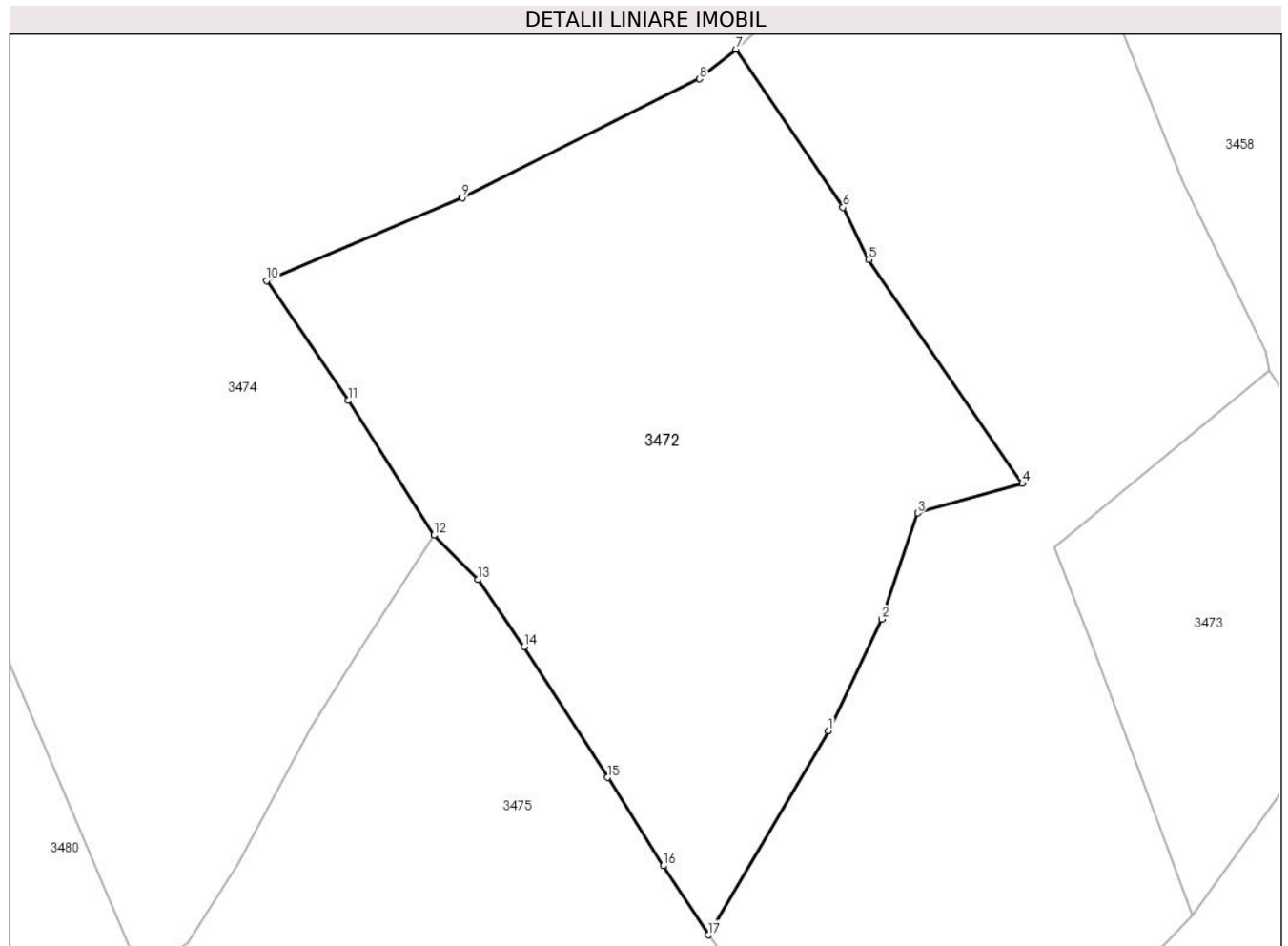
C. Partea III. SARCINI .

Inscrieri privind dezmembramintele dreptului de proprietate, drepturi reale de garanție și sarcini	Referințe
NU SUNT	

Teren

Nr cadastral	Suprafața (mp)*	Observații / Referințe
32840	8.767	

* Suprafața este determinată în planul de proiecție Stereo 70.



Date referitoare la teren

Crt	Categorie folosință	Intra vilan	Suprafața (mp)	Tarla	Parcelă	Nr. topo	Observații / Referințe
1	faneata	NU	8.767	-	-	-	IMOBIL IMPREJMUIT PARTIAL CU GARD FATA DE PROPRIETATILE LIMITROFE

Lungime Segmente

1) Valorile lungimilor segmentelor sunt obținute din proiecție în plan.

Punct început	X / Y	Punct sfârșit	X / Y	Lungime segment (** (m)
1	512.551,908 646.580,481	2	512.560,825 646.599,056	20.604
2	512.560,825 646.599,056	3	512.566,806 646.616,715	18.644
3	512.566,806 646.616,715	4	512.584,207 646.621,653	18.088
4	512.584,207 646.621,653	5	512.558,612 646.658,873	45.171
5	512.558,612 646.658,873	6	512.554,335 646.667,588	9.708

Punct început	X / Y	Punct sfârșit	X / Y	Lungime segment (** (m)
6	512.554,335 646.667,588	7	512.536,516 646.693,893	31.772
7	512.536,516 646.693,893	8	512.530,418 646.688,954	7.847
8	512.530,418 646.688,954	9	512.490,897 646.669,218	44.175
9	512.490,897 646.669,218	10	512.458,332 646.655,414	35.37
10	512.458,332 646.655,414	11	512.471,951 646.635,431	24.183
11	512.471,951 646.635,431	12	512.486,213 646.613,032	26.554
12	512.486,213 646.613,032	13	512.493,478 646.605,634	10.369
13	512.493,478 646.605,634	14	512.501,183 646.594,481	13.556
14	512.501,183 646.594,481	15	512.515,152 646.572,712	25.865
15	512.515,152 646.572,712	16	512.524,442 646.558,035	17.37
16	512.524,442 646.558,035	17	512.531,924 646.546,534	13.721
17	512.531,924 646.546,534	1	512.551,908 646.580,481	39.392

** Lungimile segmentelor sunt determinate în planul de proiecție Stereo 70 și sunt rotunjite la 1 milimetru.

*** Distanța dintre puncte este formată din segmente cumulate ce sunt mai mici decât valoarea 1 milimetru.

**DATE DESPRE IMOBILUL NR. 3473**

Oficiul de Cadastru și Publicitate Imobiliară SUCEAVA
Biroul de Cadastru și Publicitate Imobiliară Vatra Dornei

A. Partea I. Descrierea imobilului

TEREN Extravilan

Adresa: Jud. Suceava

Nr. Crt	Nr cadastral Nr. topografic	Suprafața* (mp)	Observații / Referințe
A1	32728	3.871	Sector cadastral:15 Teren imprejmuit;

B. Partea II. Proprietari și acte

Inscrieri privitoare la dreptul de proprietate și alte drepturi reale		Referințe
8976 / 18/06/2018		
Act Administrativ nr. 314, din 23/05/2018 emis de Comisia Judeteana Suceava;		
B1	Intabulare, drept de PROPRIETATE, dobandit prin Reconstituire, cota actuala 1/1, cota initiala 1/1	A1
	1) MOROȘAN GHEORGHE 2) MOROȘAN VIORICA	

C. Partea III. SARCINI .

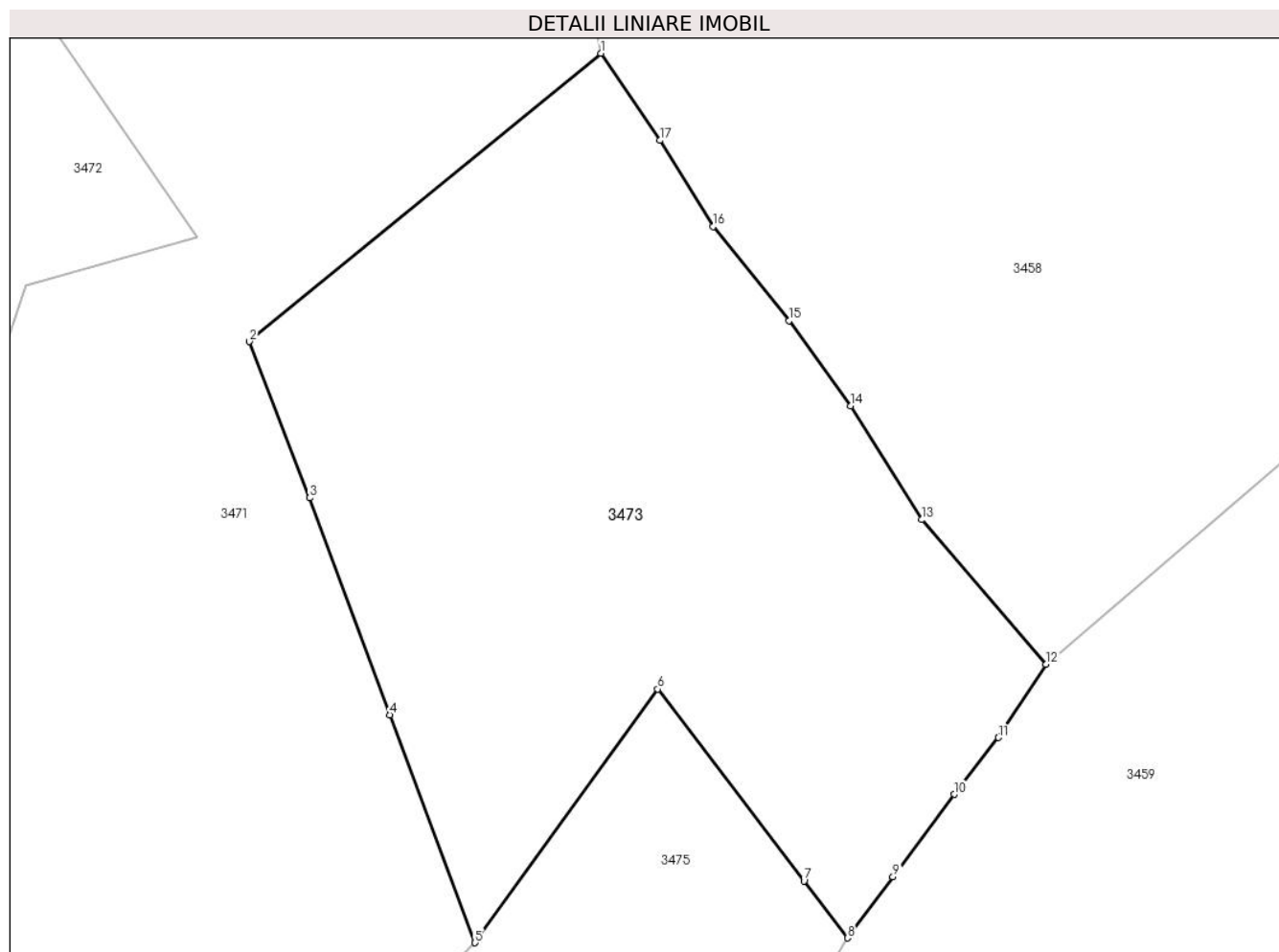
Inscrieri privind dezmembramintele dreptului de proprietate, drepturi reale de garanție și sarcini	Referințe
NU SUNT	

Anexa Nr. 1 La Partea I

Teren

Nr cadastral	Suprafața (mp)*	Observații / Referințe
32728	3.871	

* Suprafața este determinată în planul de proiecție Stereo 70.



Date referitoare la teren

Crt	Categorie folosință	Intravilan	Suprafața (mp)	Tarla	Parcelă	Nr. topo	Observații / Referințe
1	faneata	NU	3.871	-	-	-	Teren împrejmuit cu gard din lemn

Lungime Segmente

1) Valorile lungimilor segmentelor sunt obținute din proiecție în plan.

Punct început	X / Y	Punct sfârșit	X / Y	Lungime segment (** (m)
1	512.625,392 646.640,346	2	512.589,584 646.611,002	46.296
2	512.589,584 646.611,002	3	512.595,725 646.595,077	17.068
3	512.595,725 646.595,077	4	512.603,87 646.572,972	23.558
4	512.603,87 646.572,972	5	512.612,568 646.549,78	24.769
5	512.612,568 646.549,78	6	512.631,182 646.575,601	31.831

Punct început	X / Y	Punct sfârșit	X / Y	Lungime segment (** (m)
6	512.631,182 646.575,601	7	512.646,091 646.556,071	24.57
7	512.646,091 646.556,071	8	512.650,526 646.550,261	7.309
8	512.650,526 646.550,261	9	512.655,152 646.556,493	7.761
9	512.655,152 646.556,493	10	512.661,39 646.564,895	10.465
10	512.661,39 646.564,895	11	512.665,906 646.570,674	7.334
11	512.665,906 646.570,674	12	512.670,74 646.578,125	8.882
12	512.670,74 646.578,125	13	512.658,068 646.592,851	19.428
13	512.658,068 646.592,851	14	512.650,865 646.604,431	13.637
14	512.650,865 646.604,431	15	512.644,582 646.613,131	10.732
15	512.644,582 646.613,131	16	512.636,806 646.622,698	12.329
16	512.636,806 646.622,698	17	512.631,396 646.631,47	10.306
17	512.631,396 646.631,47	1	512.625,392 646.640,346	10.716

** Lungimile segmentelor sunt determinate în planul de proiecție Stereo 70 și sunt rotunjite la 1 milimetru.

*** Distanța dintre puncte este formată din segmente cumulate ce sunt mai mici decât valoarea 1 milimetru.

**DATE DESPRE IMOBILUL NR. 3474**

Oficiul de Cadastru și Publicitate Imobiliară SUCEAVA
Biroul de Cadastru și Publicitate Imobiliară Vatra Dornei

A. Partea I. Descrierea imobilului

TEREN Extravilan

Adresa: Jud. Suceava

Nr. Crt	Nr cadastral Nr. topografic	Suprafața* (mp)	Observații / Referințe
A1	32849	24.102	Sector cadastral:15 Teren neimprejmuit; Top.3279/1parte,3294parte(CF 546 Dorna Candrenilor-CFE 32754 Poiana Stampei);Top.3295(CF 546 Dorna Candrenilor-CFE 32352 Poiana Stampei)

B. Partea II. Proprietari și acte

Inscrieri privitoare la dreptul de proprietate și alte drepturi reale		Referințe
/		
Act Normativ nr. 7, din 13/03/1996 emis de PARLAMENTUL ROMANIEI;		
B1	Intabulare, drept de PROPRIETATE, dobândit prin Lege, cota actuala 1/1, cota initiala 1/1 1) NEIDENTIFICAT NEIDENTIFICAT	A1
Act Administrativ nr. 1407, din 14/02/2023 emis de PRIMARIA COMUNEI POIANA STAMPEI;		
B2	SE NOTEAZA POSESIA FAPTICA IN FAVOAREA LUI 1) FLOREA SEVASTIAN 2) FLOREA MARIA	A1

C. Partea III. SARCINI .

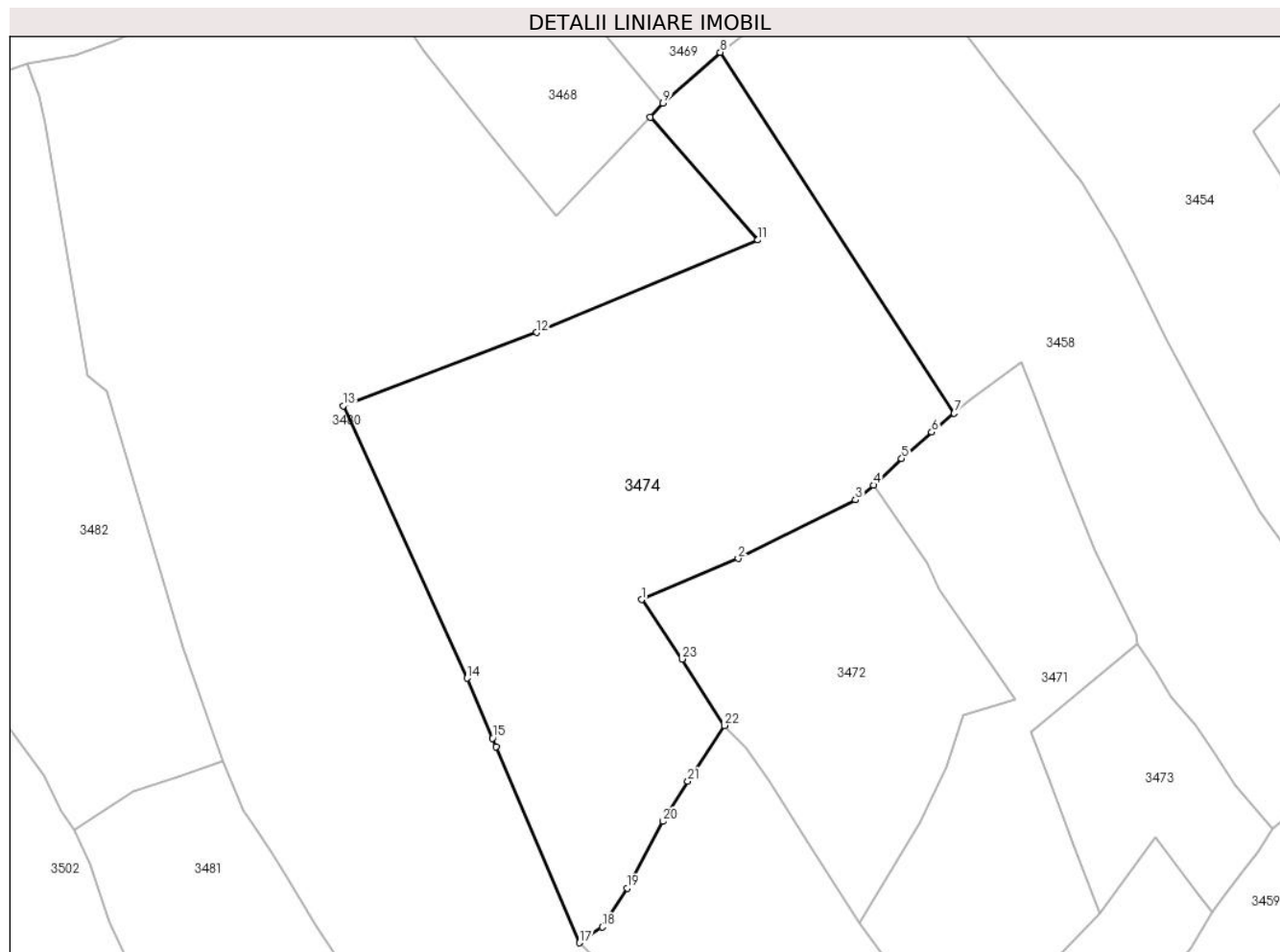
Inscrieri privind dezmembramintele dreptului de proprietate, drepturi reale de garanție și sarcini	Referințe
NU SUNT	

Anexa Nr. 1 La Partea I

Teren

Nr cadastral	Suprafața (mp)*	Observații / Referințe
32849	24.102	Top.3279/1parte,3294parte(CF 546 Dorna Candrenilor-CFE 32754 Poiana Stampei); Top.3295(CF 546 Dorna Candrenilor-CFE 32352 Poiana Stampei)

* Suprafața este determinată în planul de proiecție Stereo 70.



Date referitoare la teren

Crt	Categorie folosință	Intra vilan	Suprafața (mp)	Tarla	Parcelă	Nr. topo	Observații / Referințe
1	pasune	NU	24.102	-	-	-	

Lungime Segmente

1) Valorile lungimilor segmentelor sunt obținute din proiecție în plan.

Punct început	X / Y	Punct sfârșit	X / Y	Lungime segment (** (m)
1	512.458,332 646.655,414	2	512.490,897 646.669,218	35.37
3	512.530,418 646.688,954	4	512.536,516 646.693,893	7.847
5	512.545,925 646.702,86	6	512.556,035 646.711,806	13.5
7	512.563,63 646.718,125	8	512.484,86 646.839,596	144.775
9	512.465,618 646.822,495	10	512.461,352 646.817,696	6.421

Punct început	X / Y	Punct sfârșit	X / Y	Lungime segment (** (m)
2	512.490,897 646.669,218	3	512.530,418 646.688,954	44.175
4	512.536,516 646.693,893	5	512.545,925 646.702,86	12.998
6	512.556,035 646.711,806	7	512.563,63 646.718,125	9.88
8	512.484,86 646.839,596	9	512.465,618 646.822,495	25.743
10	512.461,352 646.817,696	11	512.497,543 646.776,428	54.889

Punct început	X / Y	Punct sfârșit	X / Y	Lungime segment (** (m)
11	512.497,543 646.776,428	12	512.423,057 646.745,322	80.72
13	512.357,896 646.720,61	14	512.399,564 646.628,962	100.676
15	512.408,17 646.608,758	16	512.409,377 646.605,924	3.08
17	512.437,503 646.539,897	18	512.445,149 646.545,19	9.299
19	512.453,518 646.558,344	20	512.465,631 646.580,782	25.499
21	512.473,939 646.594,227	22	512.486,213 646.613,032	22.456
23	512.471,951 646.635,431	1	512.458,332 646.655,414	24.183

Punct început	X / Y	Punct sfârșit	X / Y	Lungime segment (** (m)
12	512.423,057 646.745,322	13	512.357,896 646.720,61	69.69
14	512.399,564 646.628,962	15	512.408,17 646.608,758	21.961
16	512.409,377 646.605,924	17	512.437,503 646.539,897	71.768
18	512.445,149 646.545,19	19	512.453,518 646.558,344	15.591
20	512.465,631 646.580,782	21	512.473,939 646.594,227	15.805
22	512.486,213 646.613,032	23	512.471,951 646.635,431	26.554

** Lungimile segmentelor sunt determinate în planul de proiecție Stereo 70 și sunt rotunjite la 1 milimetru.

*** Distanța dintre puncte este formată din segmente cumulate ce sunt mai mici decât valoarea 1 milimetru.

**DATE DESPRE IMOBILUL NR. 3475**

Oficiul de Cadastru și Publicitate Imobiliară SUCEAVA
Biroul de Cadastru și Publicitate Imobiliară Vatra Dornei

A. Partea I. Descrierea imobilului

TEREN Extravilan

Adresa: Jud. Suceava

Nr. Crt	Nr cadastral Nr. topografic	Suprafața* (mp)	Observații / Referințe
A1	32784	17.262	Sector cadastral:15 Teren imprejmuit;

B. Partea II. Proprietari și acte

Inscrieri privitoare la dreptul de proprietate și alte drepturi reale		Referințe
4297 / 26/03/2019		
Hotarare Judecatoreasca nr. 1123, din 13/12/2018 emis de JUDECATORIA VATRA DORNEI;		
B2	se notează respingerea cererii de notare în cartea funciară a sentinței civile nr. 1123/13.12.2018, formulată de Judecătoria Vatra Dornei	A1
4449 / 27/03/2019		
Act Notarial nr. 628, din 26/03/2019 emis de Rotaru RAUL- GABRIEL;		
B3	Intabulare, drept de PROPRIETATE bun propriu, cu titlu de donație, dobandit prin Conventie, cota actuala 1/1, cota initiala 1/1 1) RUSU ALEXANDRINA	A1

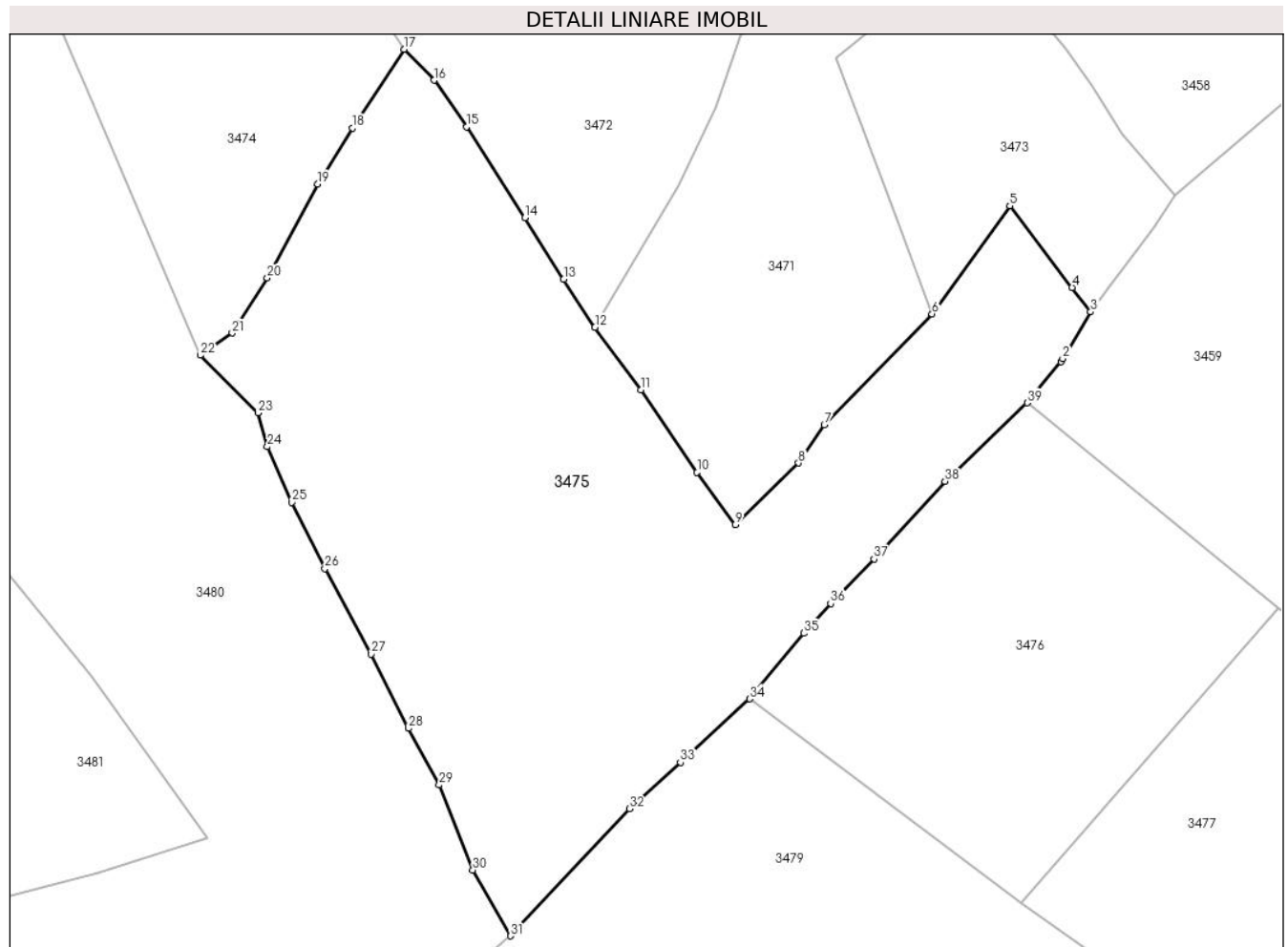
C. Partea III. SARCINI .

Inscrieri privind dezmembramintele dreptului de proprietate, drepturi reale de garanție și sarcini	Referințe
NU SUNT	

Teren

Nr cadastral	Suprafața (mp)*	Observații / Referințe
32784	17.262	

* Suprafața este determinată în planul de proiecție Stereo 70.



Date referitoare la teren

Crt	Categorie folosință	Intravilan	Suprafața (mp)	Tarla	Parcelă	Nr. topo	Observații / Referințe
1	faneata	NU	17.262	-	-	-	Imprejmuit partial cu gard din lemn si partial cu tarusi din lemn

Lungime Segmente

1) Valorile lungimilor segmentelor sunt obținute din proiecție în plan.

Punct început	X / Y	Punct sfârșit	X / Y	Lungime segment (** (m)
1	512.643,407 646.538,333	2	512.643,824 646.539,054	0.833
3	512.650,526 646.550,261	4	512.646,091 646.556,071	7.309
5	512.631,182 646.575,601	6	512.612,568 646.549,78	31.831
7	512.586,797 646.523,242	8	512.580,626 646.514,12	11.013
9	512.565,526 646.499,421	10	512.556,368 646.511,867	15.452

Punct început	X / Y	Punct sfârșit	X / Y	Lungime segment (** (m)
2	512.643,824 646.539,054	3	512.650,526 646.550,261	13.058
4	512.646,091 646.556,071	5	512.631,182 646.575,601	24.57
6	512.612,568 646.549,78	7	512.586,797 646.523,242	36.992
8	512.580,626 646.514,12	9	512.565,526 646.499,421	21.073
10	512.556,368 646.511,867	11	512.542,894 646.531,591	23.887

Punct început	X / Y	Punct sfârșit	X / Y	Lungime segment (** (m)
11	512.542,894 646.531,591	12	512.531,924 646.546,534	18.537
13	512.524,442 646.558,035	14	512.515,152 646.572,712	17.37
15	512.501,183 646.594,481	16	512.493,478 646.605,634	13.556
17	512.486,213 646.613,032	18	512.473,939 646.594,227	22.456
19	512.465,631 646.580,782	20	512.453,518 646.558,344	25.499
21	512.445,149 646.545,19	22	512.437,503 646.539,897	9.299
23	512.451,27 646.526,154	24	512.453,548 646.518,02	8.447
25	512.459,388 646.504,749	26	512.467,305 646.488,888	17.727
27	512.478,442 646.468,426	28	512.487,279 646.450,684	19.821
29	512.494,653 646.437,198	30	512.502,719 646.416,867	21.873
31	512.511,697 646.401,095	32	512.540,172 646.431,525	41.675
33	512.552,368 646.442,572	34	512.568,901 646.457,76	22.45
35	512.581,875 646.473,452	36	512.588,335 646.480,556	9.602
37	512.598,712 646.491,201	38	512.615,687 646.509,733	25.131
39	512.635,339 646.528,54	1	512.643,407 646.538,333	12.688

Punct început	X / Y	Punct sfârșit	X / Y	Lungime segment (** (m)
12	512.531,924 646.546,534	13	512.524,442 646.558,035	13.721
14	512.515,152 646.572,712	15	512.501,183 646.594,481	25.865
16	512.493,478 646.605,634	17	512.486,213 646.613,032	10.369
18	512.473,939 646.594,227	19	512.465,631 646.580,782	15.805
20	512.453,518 646.558,344	21	512.445,149 646.545,19	15.591
22	512.437,503 646.539,897	23	512.451,27 646.526,154	19.453
24	512.453,548 646.518,02	25	512.459,388 646.504,749	14.499
26	512.467,305 646.488,888	27	512.478,442 646.468,426	23.296
28	512.487,279 646.450,684	29	512.494,653 646.437,198	15.37
30	512.502,719 646.416,867	31	512.511,697 646.401,095	18.148
32	512.540,172 646.431,525	33	512.552,368 646.442,572	16.455
34	512.568,901 646.457,76	35	512.581,875 646.473,452	20.361
36	512.588,335 646.480,556	37	512.598,712 646.491,201	14.866
38	512.615,687 646.509,733	39	512.635,339 646.528,54	27.201

** Lungimile segmentelor sunt determinate în planul de proiecție Stereo 70 și sunt rotunjite la 1 milimetru.

*** Distanța dintre puncte este formată din segmente cumulate ce sunt mai mici decât valoarea 1 milimetru.

**DATE DESPRE IMOBILUL NR. 3476**

Oficiul de Cadastru și Publicitate Imobiliară SUCEAVA
Biroul de Cadastru și Publicitate Imobiliară Vatra Dornei

A. Partea I. Descrierea imobilului

TEREN Extravilan

Adresa: Jud. Suceava, POANCEA

Nr. Crt	Nr cadastral Nr. topografic	Suprafața* (mp)	Observații / Referințe
A1		7.649	Sector cadastral:15 Teren imprejmuit; Top.3278parte (CF 1252 Dorna Candrenilor)

B. Partea II. Proprietari și acte

Inscrieri privitoare la dreptul de proprietate și alte drepturi reale		Referințe
/		
Act Normativ nr. 7, din 13/03/1996 emis de PARLAMENTUL ROMANIEI;		
B1	Intabulare, drept de PROPRIETATE, dobandit prin Lege, cota actuala 1/1, cota initiala 1/1 1) NEIDENTIFICAT NEIDENTIFICAT	A1
Act Administrativ nr. 6087, din 17/08/2022 emis de PRIMARIA COMUNEI POIANA STAMPEI;		
B2	SE NOTEAZA POSESIA FAPTICA IN FAVOAREA LUI 1) POPESCU RAMONA-CAMELIA	A1

C. Partea III. SARCINI .

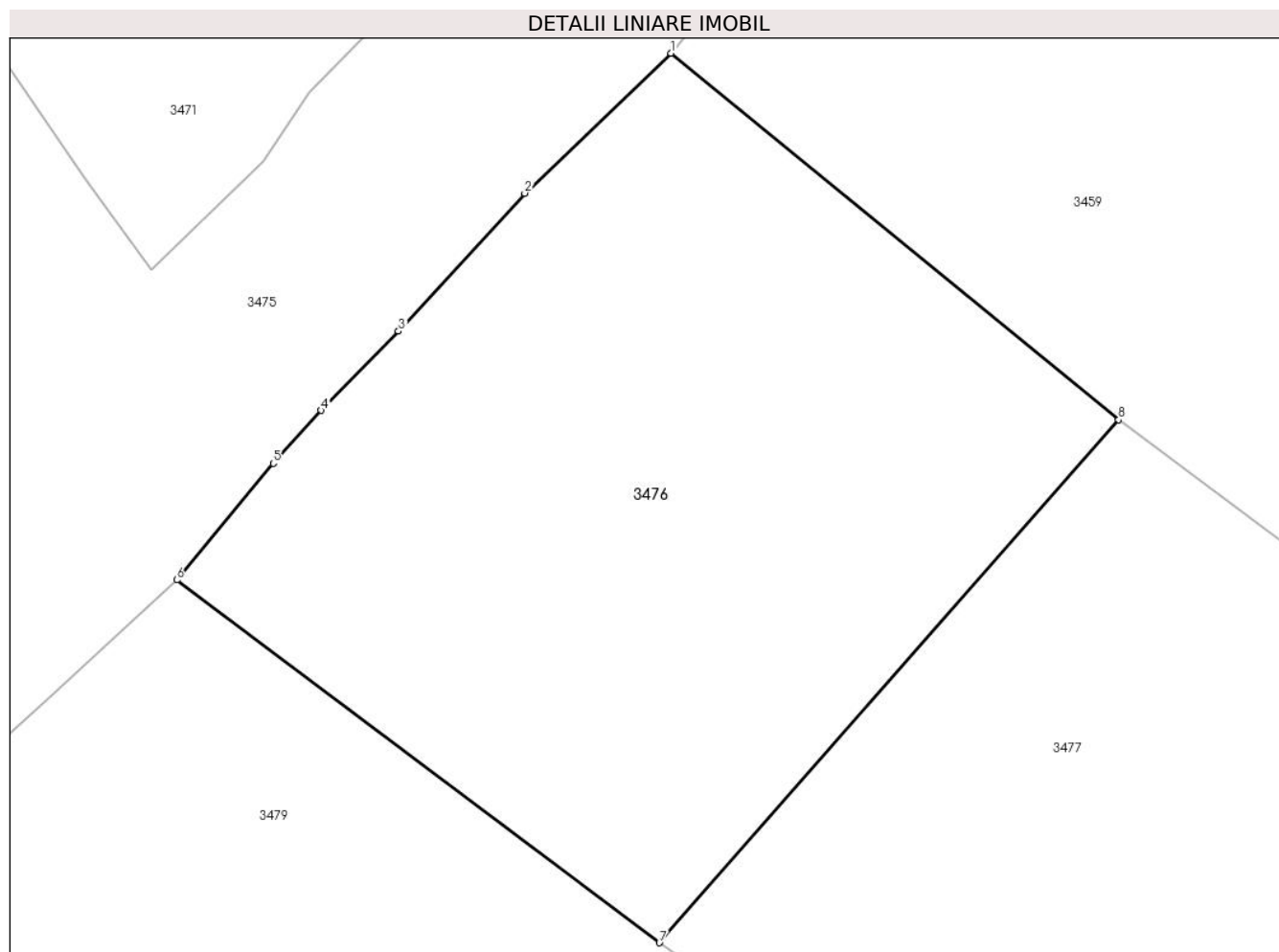
Inscrieri privind dezmembramintele dreptului de proprietate, drepturi reale de garanție și sarcini	Referințe
NU SUNT	

Anexa Nr. 1 La Partea I

Teren

Nr cadastral	Suprafața (mp)*	Observații / Referințe
	7.649	Top.3278parte (CF 1252 Dorna Candrenilor)

* Suprafața este determinată în planul de proiecție Stereo 70.



Date referitoare la teren

Crt	Categorie folosință	Intra vilan	Suprafața (mp)	Tarla	Parcelă	Nr. topo	Observații / Referințe
1	pasune	NU	7.649	-	-	-	

Lungime Segmente

1) Valorile lungimilor segmentelor sunt obținute din proiecție în plan.

Punct început	X / Y	Punct sfârșit	X / Y	Lungime segment (** (m)
1	512.635,339 646.528,54	2	512.615,687 646.509,733	27.201
2	512.615,687 646.509,733	3	512.598,712 646.491,201	25.131
3	512.598,712 646.491,201	4	512.588,335 646.480,556	14.866
4	512.588,335 646.480,556	5	512.581,875 646.473,452	9.602
5	512.581,875 646.473,452	6	512.568,901 646.457,76	20.361

Punct început	X / Y	Punct sfârșit	X / Y	Lungime segment (** (m)
6	512.568,901 646.457,76	7	512.633,8 646.409,029	81.158
7	512.633,8 646.409,029	8	512.695,548 646.479,311	93.554
8	512.695,548 646.479,311	1	512.635,339 646.528,54	77.773

** Lungimile segmentelor sunt determinate în planul de proiecție Stereo 70 și sunt rotunjite la 1 milimetru.

*** Distanța dintre puncte este formată din segmente cumulate ce sunt mai mici decât valoarea 1 milimetru.

**DATE DESPRE IMOBILUL NR. 3477**

Oficiul de Cadastru și Publicitate Imobiliară SUCEAVA
Biroul de Cadastru și Publicitate Imobiliară Vatra Dornei

A. Partea I. Descrierea imobilului

TEREN Extravilan

Adresa: Jud. Suceava, POANCEA

Nr. Crt	Nr cadastral Nr. topografic	Suprafața* (mp)	Observații / Referințe
A1		30.966	Sector cadastral:15 Teren neimprejmuit; Top.3278parte (CF 1252 Dorna Candrenilor);Top. 3298/76parte(CF1039 Dorna Candrenilor-CFE30472 Poiana Stampei);Top.3298/78(CF 1252 Dorna Candrenilor- CFE 31791 Poiana Stampei)

Construcții

Crt	Nr cadastral Nr. topografic	Adresa	Observații / Referințe
A1.1		Jud. Suceava, POANCEA	Nr. niveluri:1; S. construita la sol:66 mp; S. construita desfasurata:66 mp;

B. Partea II. Proprietari și acte

Inscrieri privitoare la dreptul de proprietate și alte drepturi reale		Referințe
/		
Act Normativ nr. 7, din 13/03/1996 emis de PARLAMENTUL ROMANIEI;		
B1	Intabulare, drept de PROPRIETATE, dobândit prin Lege, cota actuala 1/1, cota initiala 1/1 1) NEIDENTIFICAT NEIDENTIFICAT	A1
Act Administrativ nr. 6093, din 17/08/2022 emis de PRIMARIA COMUNEI POIANA STAMPEI;		
B2	SE NOTEAZA POSESIA FAPTICA IN FAVOAREA LUI 1) VLEJU ILIE 2) VLEJU DORINA 3) VLEJU SORIN-MARCEL	A1

C. Partea III. SARCINI .

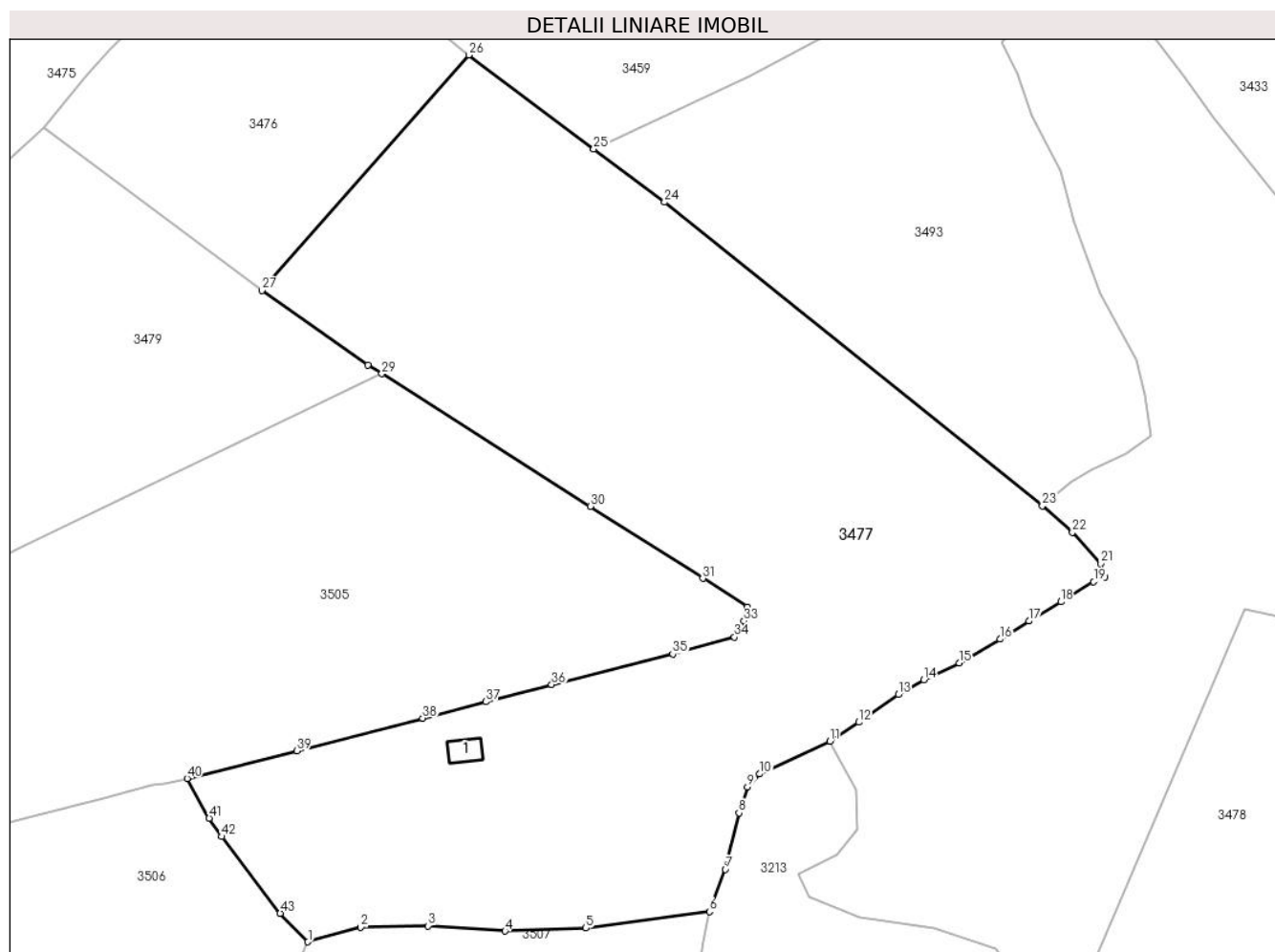
Inscrieri privind dezmembramintele dreptului de proprietate, drepturi reale de garanție și sarcini	Referințe
NU SUNT	

Anexa Nr. 1 La Partea I

Teren

Nr cadastral	Suprafața (mp)*	Observații / Referințe
	30.966	Top.3278parte (CF 1252 Dorna Candrenilor);Top. 3298/76parte(CF1039 Dorna Candrenilor-CFE30472 Poiana Stampei);Top.3298/78(CF 1252 Dorna Candrenilor-CFE 31791 Poiana Stampei)

* Suprafața este determinată în planul de proiecție Stereo 70.



Date referitoare la teren

Crt	Categorie folosință	Intravilan	Suprafața (mp)	Tarla	Parcelă	Nr. topo	Observații / Referințe
1	curți constructii	NU	426	-	-	-	
2	pasune	NU	13.920	-	-	-	
3	pasune	NU	16.621	-	-	-	

Date referitoare la construcții

Crt	Număr	Destinație construcție	Supraf. (mp)	Situație juridică	Observații / Referințe
A1.1		constructii anexa	66	Cu acte	Nr. niveluri:1; S. construita la sol:66 mp; S. construita desfasurata:66 mp;

Lungime Segmente

1) Valorile lungimilor segmentelor sunt obținute din proiecție în plan.

Punct început	X / Y	Punct sfârșit	X / Y	Lungime segment
1	512.647,58 646.214,72	2	512.663,366 646.219,048	16.369
4	512.706,414 646.217,941	5	512.730,543 646.218,803	24.144
2	512.663,366 646.219,048	3	512.683,496 646.219,495	20.135
5	512.730,543 646.218,803	6	512.767,372 646.223,734	37.158
3	512.683,496 646.219,495	4	512.706,414 646.217,941	22.971
6	512.767,372 646.223,734	7	512.772,117 646.236,385	13.512

Punct început	X / Y	Punct sfârșit	X / Y	Lungime segment	Punct început	X / Y	Punct sfârșit	X / Y	Lungime segment	Punct început	X / Y	Punct sfârșit	X / Y	Lungime segment
7	512.772,117 646.236,385	8	512.776,178 646.253,198	17.296	8	512.776,178 646.253,198	9	512.778,75 646.260,959	8.176	9	512.778,75 646.260,959	10	512.782,401 646.264,821	5.315
10	512.782,401 646.264,821	11	512.803,328 646.274,557	23.081	11	512.803,328 646.274,557	12	512.811,953 646.280,247	10.333	12	512.811,953 646.280,247	13	512.823,724 646.288,508	14.381
13	512.823,724 646.288,508	14	512.831,36 646.292,845	8.782	14	512.831,36 646.292,845	15	512.841,921 646.297,922	11.718	15	512.841,921 646.297,922	16	512.854,099 646.305,022	14.097
16	512.854,099 646.305,022	17	512.862,777 646.310,415	10.217	17	512.862,777 646.310,415	18	512.872,237 646.316,184	11.08	18	512.872,237 646.316,184	19	512.882,034 646.322,139	11.465
19	512.882,034 646.322,139	20	512.885,418 646.323,501	3.648	20	512.885,418 646.323,501	21	512.884,171 646.327,565	4.251	21	512.884,171 646.327,565	22	512.875,701 646.336,899	12.604
22	512.875,701 646.336,899	23	512.866,723 646.344,786	11.95	23	512.866,723 646.344,786	24	512.753,963 646.435,424	144.672	24	512.753,963 646.435,424	25	512.732,866 646.451,276	26.389
25	512.732,866 646.451,276	26	512.695,548 646.479,311	46.675	26	512.695,548 646.479,311	27	512.633,8 646.409,029	93.554	27	512.633,8 646.409,029	28	512.665,453 646.386,855	38.647
28	512.665,453 646.386,855	29	512.669,636 646.384,198	4.956	29	512.669,636 646.384,198	30	512.731,851 646.344,679	73.705	30	512.731,851 646.344,679	31	512.765,374 646.323,152	39.84
31	512.765,374 646.323,152	32	512.778,692 646.314,653	15.799	32	512.778,692 646.314,653	33	512.777,654 646.310,463	4.317	33	512.777,654 646.310,463	34	512.774,876 646.305,665	5.544
34	512.774,876 646.305,665	35	512.756,442 646.300,58	19.122	35	512.756,442 646.300,58	36	512.720,298 646.291,499	37.267	36	512.720,298 646.291,499	37	512.700,634 646.286,368	20.322
37	512.700,634 646.286,368	38	512.681,839 646.281,465	19.424	38	512.681,839 646.281,465	39	512.644,351 646.271,685	38.743	39	512.644,351 646.271,685	40	512.611,576 646.263,49	33.784
40	512.611,576 646.263,49	41	512.618,126 646.251,634	13.545	41	512.618,126 646.251,634	42	512.621,887 646.246,143	6.656	42	512.621,887 646.246,143	43	512.639,334 646.223,262	28.774
43	512.639,334 646.223,262	1	512.647,58 646.214,72	11.873										

** Lungimile segmentelor sunt determinate în planul de proiecție Stereo 70 și sunt rotunjite la 1 milimetru.

*** Distanța dintre puncte este formată din segmente cumulate ce sunt mai mici decât valoarea 1 milimetru.

**DATE DESPRE IMOBILUL NR. 3478**

Oficiul de Cadastru și Publicitate Imobiliară SUCEAVA
Biroul de Cadastru și Publicitate Imobiliară Vatra Dornei

A. Partea I. Descrierea imobilului

TEREN Extravilan

Adresa: Jud. Suceava

Nr. Crt	Nr cadastral Nr. topografic	Suprafața* (mp)	Observații / Referințe
A1		13.850	Sector cadastral:15 Teren imprejmuit; Top.3298/79parte,3298/80parte (CF 1979 Dorna Candrenilor- CFE 30711 Poiana Stampei)

B. Partea II. Proprietari și acte

Inscrieri privitoare la dreptul de proprietate și alte drepturi reale	Referințe
/	
Act Normativ nr. 7, din 13/03/1996 emis de PARLAMENTUL ROMANIEI;	
B1	A1
Intabulare, drept de PROPRIETATE, dobândit prin Lege, cota actuala 1/1, cota initiala 1/1 1) NEIDENTIFICAT NEIDENTIFICAT	
Act Administrativ nr. 8677, din 04/11/2022 emis de PRIMARIA COMUNEI POIANA STAMPEI;	
B2	A1
SE NOTEAZA POSESIA FAPTICA IN FAVOAREA LUI 1) VASILUT MIRCEA 2) VASILUT EUZEBIA	

C. Partea III. SARCINI .

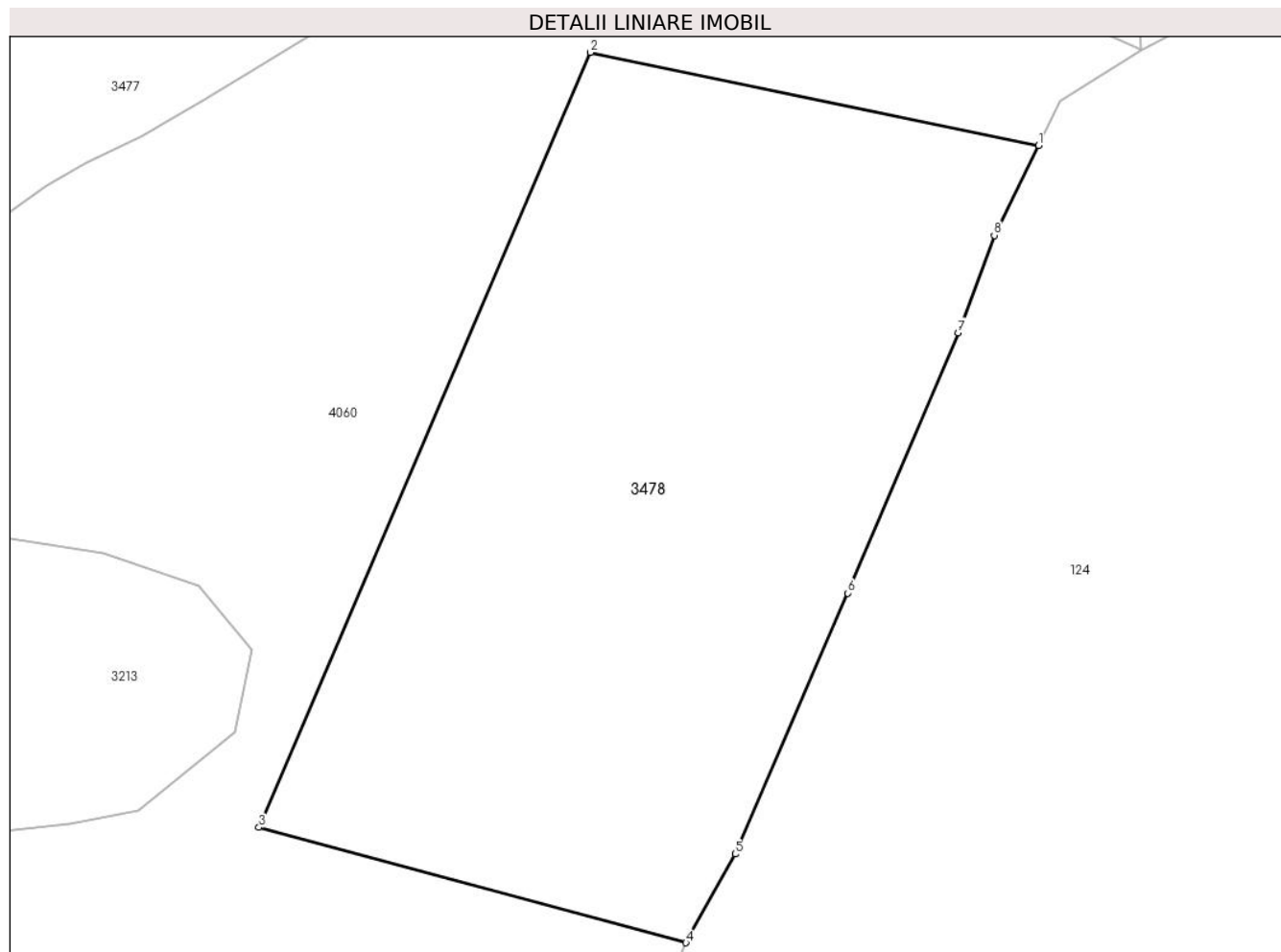
Inscrieri privind dezmembramintele dreptului de proprietate, drepturi reale de garanție și sarcini	Referințe
NU SUNT	

Anexa Nr. 1 La Partea I

Teren

Nr cadastral	Suprafața (mp)*	Observații / Referințe
	13.850	Top.3298/79parte,3298/80parte (CF 1979 Dorna Candrenilor- CFE 30711 Poiana Stampei)

* Suprafața este determinată în planul de proiecție Stereo 70.



Date referitoare la teren

Crt	Categorie folosință	Intra vilan	Suprafața (mp)	Tarla	Parcelă	Nr. topo	Observații / Referințe
1	faneata	NU	13.850	-	-	-	

Lungime Segmente

1) Valorile lungimilor segmentelor sunt obținute din proiecție în plan.

Punct început	X / Y	Punct sfârșit	X / Y	Lungime segment (** (m)
1	513.012,298 646.296,196	2	512.927,114 646.313,895	87.003
2	512.927,114 646.313,895	3	512.864,086 646.166,585	160.227
3	512.864,086 646.166,585	4	512.945,265 646.144,633	84.095
4	512.945,265 646.144,633	5	512.954,615 646.161,497	19.283
5	512.954,615 646.161,497	6	512.976,006 646.211,101	54.02

Punct început	X / Y	Punct sfârşit	X / Y	Lungime segment (** (m)
6	512.976,006 646.211,101	7	512.997,026 646.260,593	53.771
7	512.997,026 646.260,593	8	513.003,893 646.279,117	19.756
8	513.003,893 646.279,117	1	513.012,298 646.296,196	19.035

** Lungimile segmentelor sunt determinate în planul de proiecţie Stereo 70 şi sunt rotunjite la 1 milimetru.

*** Distanţa dintre puncte este formată din segmente cumulate ce sunt mai mici decât valoarea 1 milimetru.

**DATE DESPRE IMOBILUL NR. 3479**

Oficiul de Cadastru și Publicitate Imobiliară SUCEAVA
Biroul de Cadastru și Publicitate Imobiliară Vatra Dornei

A. Partea I. Descrierea imobilului

TEREN Necunoscut

Adresa: Loc. Pilugani, Str Pilugani, Jud. Suceava

Nr. Crt	Nr cadastral Nr. topografic	Suprafața* (mp)	Observații / Referințe
A1		36.679	Sector cadastral:15 Teren imprejmuit; Top.3297/2parte(CF 546 Dorna Candrenilor-CFE 32754 Poiana Stampei);Top. 4346/2parte(CF 533 Dorna Candreni);Top.3298/74parte(CF532 Dorna Candreni)

B. Partea II. Proprietari și acte

Inscrieri privitoare la dreptul de proprietate și alte drepturi reale		Referințe
/		
Act Normativ nr. 7, din 13/03/1996 emis de PARLAMENTUL ROMANIEI;		
B1	Intabulare, drept de PROPRIETATE, dobandit prin Lege, cota actuala 1/1, cota initiala 1/1 1) NEIDENTIFICAT NEIDENTIFICAT	A1
Act Administrativ nr. 2231, din 13/03/2023 emis de PRIMARIA COMUNEI POIANA STAMPEI;		
B2	SE NOTEAZA POSESIA FAPTICA IN FAVOAREA LUI 1) IVAN VASILE- CORNEL	A1

C. Partea III. SARCINI .

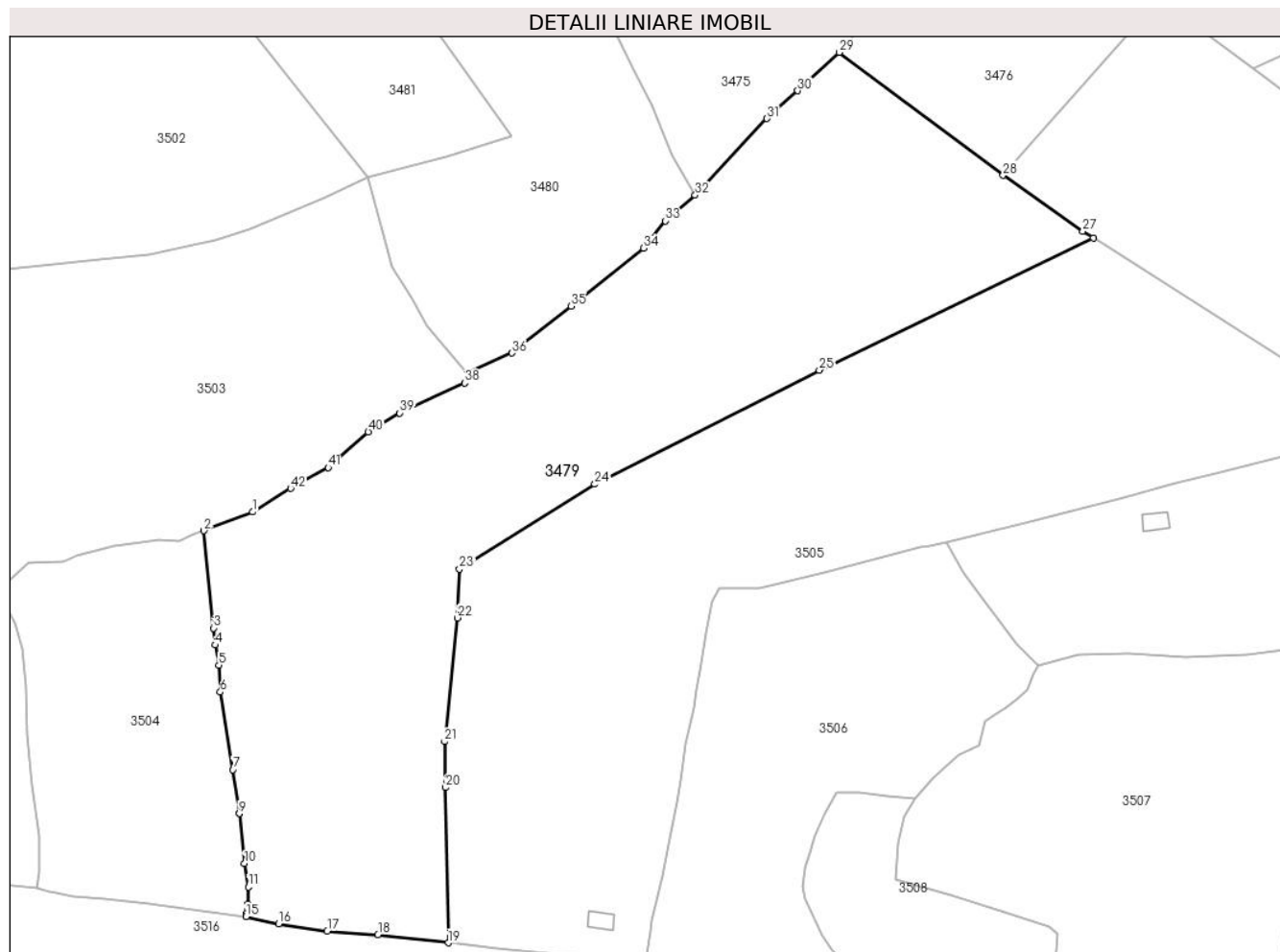
Inscrieri privind dezmembramintele dreptului de proprietate, drepturi reale de garanție și sarcini	Referințe
NU SUNT	

Anexa Nr. 1 La Partea I

Teren

Nr cadastral	Suprafața (mp)*	Observații / Referințe
	36.679	Top.3297/2parte(CF 546 Dorna Candrenilor-CFE 32754 Poiana Stampei);Top.4346/2parte(CF 533 Dorna Candreni);Top.3298/74parte(CF532 Dorna Candreni)

* Suprafața este determinată în planul de proiecție Stereo 70.



Date referitoare la teren

Crt	Categorie folosință	Intra vilan	Suprafața (mp)	Tarla	Parcelă	Nr. topo	Observații / Referințe
1	faneata	DA	4.078	-	-	-	
2	faneata	NU	6.013	-	-	-	
3	pasune	NU	26.587	-	-	-	

Lungime Segmente

1) Valorile lungimilor segmentelor sunt obținute din proiecție în plan.

Punct început	X / Y	Punct sfârșit	X / Y	Lungime segment
1	512.336,215 646.275,528	2	512.316,878 646.268,121	20.707
4	512.321,351 646.222,797	5	512.322,812 646.214,813	8.117
7	512.328,459 646.173,334	8	512.330,899 646.156,047	17.458
10	512.333,009 646.136,151	11	512.334,505 646.126,878	9.393
2	512.320,8 646.229,479	3	512.320,8 646.229,479	38.841
5	512.322,812 646.214,813	6	512.323,396 646.204,102	10.727
8	512.330,899 646.156,047	9	512.330,905 646.155,992	0.055
11	512.334,505 646.126,878	12	512.334,357 646.120,148	6.732
3	512.320,8 646.229,479	4	512.321,351 646.222,797	6.705
6	512.323,396 646.204,102	7	512.328,459 646.173,334	31.182
9	512.330,905 646.155,992	10	512.333,009 646.136,151	19.952
12	512.334,357 646.120,148	13	512.334,113 646.118,643	1.525

Punct început	X / Y	Punct sfârșit	X / Y	Lungime segment	Punct început	X / Y	Punct sfârșit	X / Y	Lungime segment	Punct început	X / Y	Punct sfârșit	X / Y	Lungime segment
13	512.334,113 646.118,643	14	512.333,729 646.116,281	2.393	14	512.333,729 646.116,281	15	512.333,535 646.115,084	1.213	15	512.333,535 646.115,084	16	512.346,602 646.112,23	13.375
16	512.346,602 646.112,23	17	512.365,788 646.109,294	19.409	17	512.365,788 646.109,294	18	512.385,915 646.107,953	20.172	18	512.385,915 646.107,953	19	512.413,781 646.104,736	28.051
19	512.413,781 646.104,736	20	512.412,67 646.166,248	61.522	20	512.412,67 646.166,248	21	512.412,35 646.184,459	18.214	21	512.412,35 646.184,459	22	512.417,423 646.233,52	49.323
22	512.417,423 646.233,52	23	512.418,259 646.252,936	19.434	23	512.418,259 646.252,936	24	512.471,915 646.286,521	63.3	24	512.471,915 646.286,521	25	512.560,915 646.331,772	99.843
25	512.560,915 646.331,772	26	512.669,636 646.384,198	120.701	26	512.669,636 646.384,198	27	512.665,453 646.386,855	4.956	27	512.665,453 646.386,855	28	512.633,8 646.409,029	38.647
28	512.633,8 646.409,029	29	512.568,901 646.457,76	81.158	29	512.568,901 646.457,76	30	512.552,368 646.442,572	22.45	30	512.552,368 646.442,572	31	512.540,172 646.431,525	16.455
31	512.540,172 646.431,525	32	512.511,697 646.401,095	41.675	32	512.511,697 646.401,095	33	512.499,808 646.390,967	15.618	33	512.499,808 646.390,967	34	512.491,199 646.380,186	13.797
34	512.491,199 646.380,186	35	512.462,532 646.357,143	36.78	35	512.462,532 646.357,143	36	512.439,085 646.338,515	29.946	36	512.439,085 646.338,515	37	512.421,292 646.330,769	19.406
37	512.421,292 646.330,769	38	512.420,231 646.326,724	4.182	38	512.420,231 646.326,724	39	512.394,534 646.314,754	28.348	39	512.394,534 646.314,754	40	512.382,047 646.307,345	14.52
40	512.382,047 646.307,345	41	512.366,108 646.293,172	21.329	41	512.366,108 646.293,172	42	512.351,314 646.284,869	16.965	42	512.351,314 646.284,869	1	512.336,215 646.275,528	17.755

** Lungimile segmentelor sunt determinate în planul de proiecție Stereo 70 și sunt rotunjite la 1 milimetru.

*** Distanța dintre puncte este formată din segmente cumulate ce sunt mai mici decât valoarea 1 milimetru.

**DATE DESPRE IMOBILUL NR. 3480**

Oficiul de Cadastru și Publicitate Imobiliară SUCEAVA
Biroul de Cadastru și Publicitate Imobiliară Vatra Dornei

A. Partea I. Descrierea imobilului

TEREN Extravilan

Adresa: Jud. Suceava

Nr. Crt	Nr cadastral Nr. topografic	Suprafața* (mp)	Observații / Referințe
A1		54.445	Sector cadastral:15 Teren neimprejmuit; Top.3295parte(CF 546 Dorna Candreni-CFE 32352P. St.);Top3297/1parte, 3297/2parte,3296/2parte,3294parte(CF 546 Dorna Candreni- CFE 32754 P. St.); Top3296/1parte(CF546 Dorna Candreni-CFE32804 P. St.);Top4346/3 parte (CF532Dorna Candreni-CFE34203P. St.)

B. Partea II. Proprietari și acte

Inscrieri privitoare la dreptul de proprietate și alte drepturi reale		Referințe
/		
Act Normativ nr. 7, din 13/03/1996 emis de PARLAMENTUL ROMANIEI;		
B1	Intabulare, drept de PROPRIETATE, dobandit prin Lege, cota actuala 1/1, cota initiala 1/1 1) NEIDENTIFICAT NEIDENTIFICAT	A1
Act Administrativ nr. 1405, din 14/02/2023 emis de PRIMARIA COMUNEI POIANA STAMPEI;		
B2	SE NOTEAZA POSESIA FAPTICA IN FAVOAREA LUI 1) FLOREA SEVASTIAN 2) FLOREA MARIA	A1

C. Partea III. SARCINI .

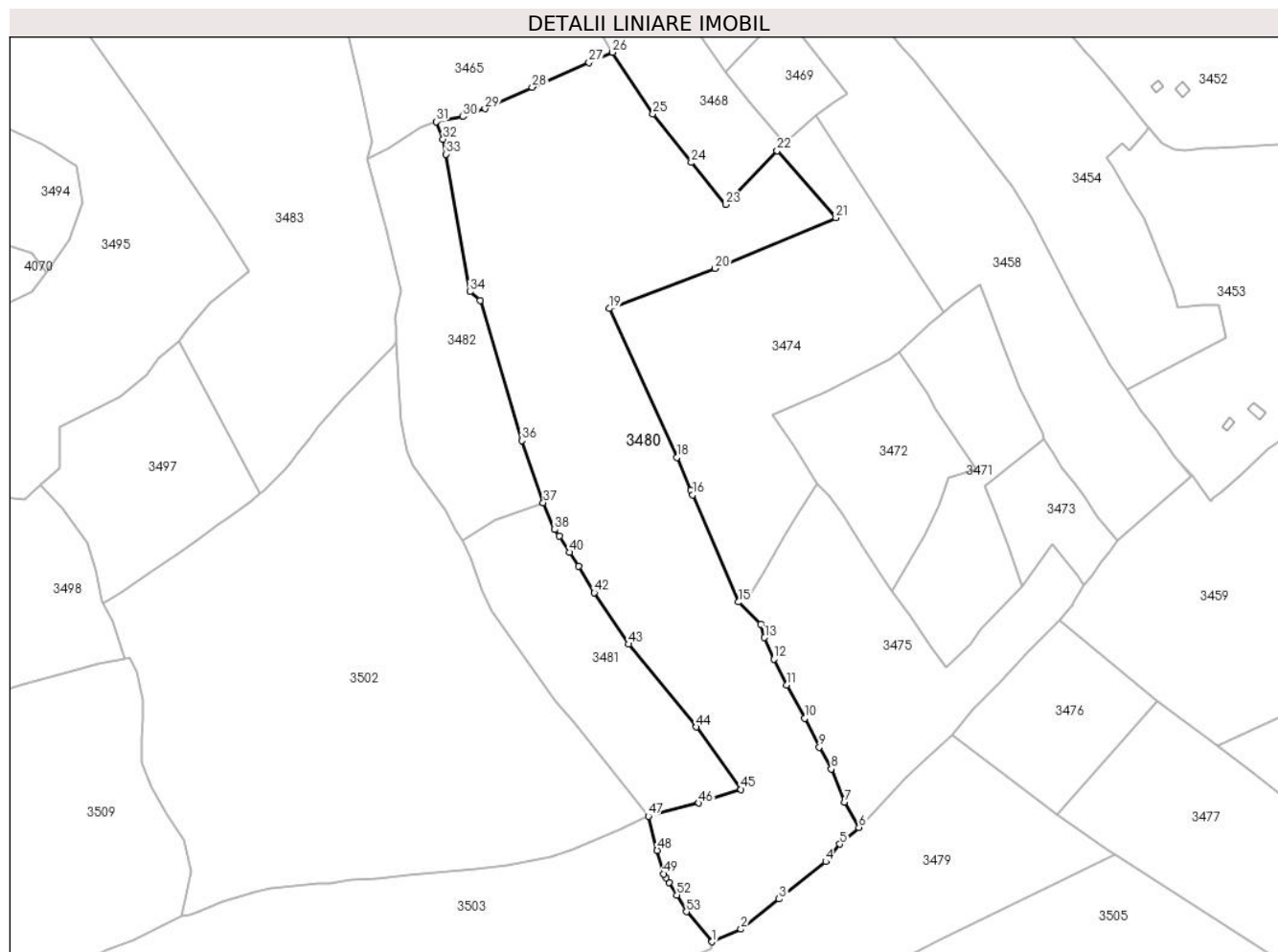
Inscrieri privind dezmembramintele dreptului de proprietate, drepturi reale de garanție și sarcini	Referințe
NU SUNT	

Anexa Nr. 1 La Partea I

Teren

Nr cadastral	Suprafața (mp)*	Observații / Referințe
	54.445	Top.3295parte(CF 546 Dorna Candreni-CFE 32352P. St.);Top3297/1parte, 3297/2parte,3296/2parte,3294parte(CF 546 Dorna Candreni- CFE 32754 P. St.); Top3296/1parte(CF546 Dorna Candreni-CFE32804 P. St.);Top4346/3 parte (CF532Dorna Candreni-CFE34203P. St.)

* Suprafața este determinată în planul de proiecție Stereo 70.



Date referitoare la teren

Crt	Categorie folosință	Intravilan	Suprafața (mp)	Tarla	Parcelă	Nr. topo	Observații / Referințe
1	pasune	NU	34.035	-	-	-	
2	faneata	NU	3.905	-	-	-	
3	faneata	NU	873	-	-	-	
4	faneata	NU	15.633	-	-	-	

Lungime Segmente

1) Valorile lungimilor segmentelor sunt obținute din proiecție în plan.

Punct început	X / Y	Punct sfârșit	X / Y	Lungime segment	Punct început	X / Y	Punct sfârșit	X / Y	Lungime segment	Punct început	X / Y	Punct sfârșit	X / Y	Lungime segment
1	512.421,292 646.330,769	2	512.439,085 646.338,515	19.406	2	512.439,085 646.338,515	3	512.462,532 646.357,143	29.946	3	512.462,532 646.357,143	4	512.491,199 646.380,186	36.788
4	512.491,199 646.380,186	5	512.499,808 646.390,967	13.797	5	512.499,808 646.390,967	6	512.511,697 646.401,095	15.618	6	512.511,697 646.401,095	7	512.502,719 646.416,867	18.148

Punct început	X / Y	Punct sfârșit	X / Y	Lungime segment	Punct început	X / Y	Punct sfârșit	X / Y	Lungime segment	Punct început	X / Y	Punct sfârșit	X / Y	Lungime segment
7	512.502,719 646.416,867	8	512.494,653 646.437,198	21.873	8	512.494,653 646.437,198	9	512.487,279 646.450,684	15.37	9	512.487,279 646.450,684	10	512.478,442 646.468,426	19.821
10	512.478,442 646.468,426	11	512.467,305 646.488,888	23.296	11	512.467,305 646.488,888	12	512.459,388 646.504,749	17.727	12	512.459,388 646.504,749	13	512.453,548 646.518,02	14.499
13	512.453,548 646.518,02	14	512.451,27 646.526,154	8.447	14	512.451,27 646.526,154	15	512.437,503 646.539,897	19.453	15	512.437,503 646.539,897	16	512.409,377 646.605,924	71.768
16	512.409,377 646.605,924	17	512.408,17 646.608,758	3.08	17	512.408,17 646.608,758	18	512.399,564 646.628,962	21.961	18	512.399,564 646.628,962	19	512.357,896 646.720,61	100.676
19	512.357,896 646.720,61	20	512.423,057 646.745,322	69.69	20	512.423,057 646.745,322	21	512.497,543 646.776,428	80.72	21	512.497,543 646.776,428	22	512.461,352 646.817,696	54.889
22	512.461,352 646.817,696	23	512.429,508 646.784,628	45.908	23	512.429,508 646.784,628	24	512.408,506 646.810,482	33.309	24	512.408,506 646.810,482	25	512.384,758 646.840,429	38.22
25	512.384,758 646.840,429	26	512.359,929 646.878,349	45.326	26	512.359,929 646.878,349	27	512.345,386 646.871,905	15.907	27	512.345,386 646.871,905	28	512.310,418 646.856,903	38.05
28	512.310,418 646.856,903	29	512.281,355 646.843,57	31.975	29	512.281,355 646.843,57	30	512.267,84 646.838,723	14.358	30	512.267,84 646.838,723	31	512.251,401 646.835,643	16.725
31	512.251,401 646.835,643	32	512.255,51 646.824,83	11.567	32	512.255,51 646.824,83	33	512.257,439 646.815,632	9.398	33	512.257,439 646.815,632	34	512.272,054 646.730,967	85.917
34	512.272,054 646.730,967	35	512.278,385 646.725,584	8.31	35	512.278,385 646.725,584	36	512.304,071 646.639,293	90.033	36	512.304,071 646.639,293	37	512.317,252 646.601,062	40.439
37	512.317,252 646.601,062	38	512.324,271 646.584,511	17.978	38	512.324,271 646.584,511	39	512.327,123 646.580,465	4.95	39	512.327,123 646.580,465	40	512.333,525 646.570,563	11.791
40	512.333,525 646.570,563	41	512.339,034 646.562,043	10.146	41	512.339,034 646.562,043	42	512.348,698 646.545,722	18.968	42	512.348,698 646.545,722	43	512.369,883 646.514,002	38.144
43	512.369,883 646.514,002	44	512.411,517 646.463,021	65.821	44	512.411,517 646.463,021	45	512.439,118 646.424,511	47.38	45	512.439,118 646.424,511	46	512.412,908 646.416,167	27.506
46	512.412,908 646.416,167	47	512.382,005 646.408,079	31.944	47	512.382,005 646.408,079	48	512.387,427 646.387,022	21.744	48	512.387,427 646.387,022	49	512.391,483 646.372,605	14.977
49	512.391,483 646.372,605	50	512.392,975 646.370,351	2.703	50	512.392,975 646.370,351	51	512.394,747 646.367,353	3.483	51	512.394,747 646.367,353	52	512.399,553 646.359,619	9.106
52	512.399,553 646.359,619	53	512.405,498 646.349,242	11.959	53	512.405,498 646.349,242	1	512.421,292 646.330,769	24.304					

** Lungimile segmentelor sunt determinate în planul de proiecție Stereo 70 și sunt rotunjite la 1 milimetru.

*** Distanța dintre puncte este formată din segmente cumulate ce sunt mai mici decât valoarea 1 milimetru.

**DATE DESPRE IMOBILUL NR. 3481**

Oficiul de Cadastru și Publicitate Imobiliară SUCEAVA
Biroul de Cadastru și Publicitate Imobiliară Vatra Dornei

A. Partea I. Descrierea imobilului

TEREN Extravilan

Adresa: Jud. Suceava

Nr. Crt	Nr cadastral Nr. topografic	Suprafața* (mp)	Observații / Referințe
A1		12.148	Sector cadastral:15 Teren imprejmuit; Top.3296/1parte(CF 546 Dorna Candrenilor-CFE 32804 Poiana Stampei);Top. 3297/2parte(CF 546 Dorna Candrenilor-CFE 32754 Poiana Stampei)

B. Partea II. Proprietari și acte

Inscrieri privitoare la dreptul de proprietate și alte drepturi reale	Referințe
/	
Act Normativ nr. 7, din 13/03/1996 emis de PARLAMENTUL ROMANIEI;	
B1	A1
Intabulare, drept de PROPRIETATE, dobandit prin Lege, cota actuala 1/1, cota initiala 1/1 1) NEIDENTIFICAT NEIDENTIFICAT	
Act Administrativ nr. 7870, din 10/10/2022 emis de PRIMARIA COMUNEI POIANA STAMPEI;	
B2	A1
SE NOTEAZA POSESIA FAPTICA IN FAVOAREA LUI 1) ISOPEL OLGA	

C. Partea III. SARCINI .

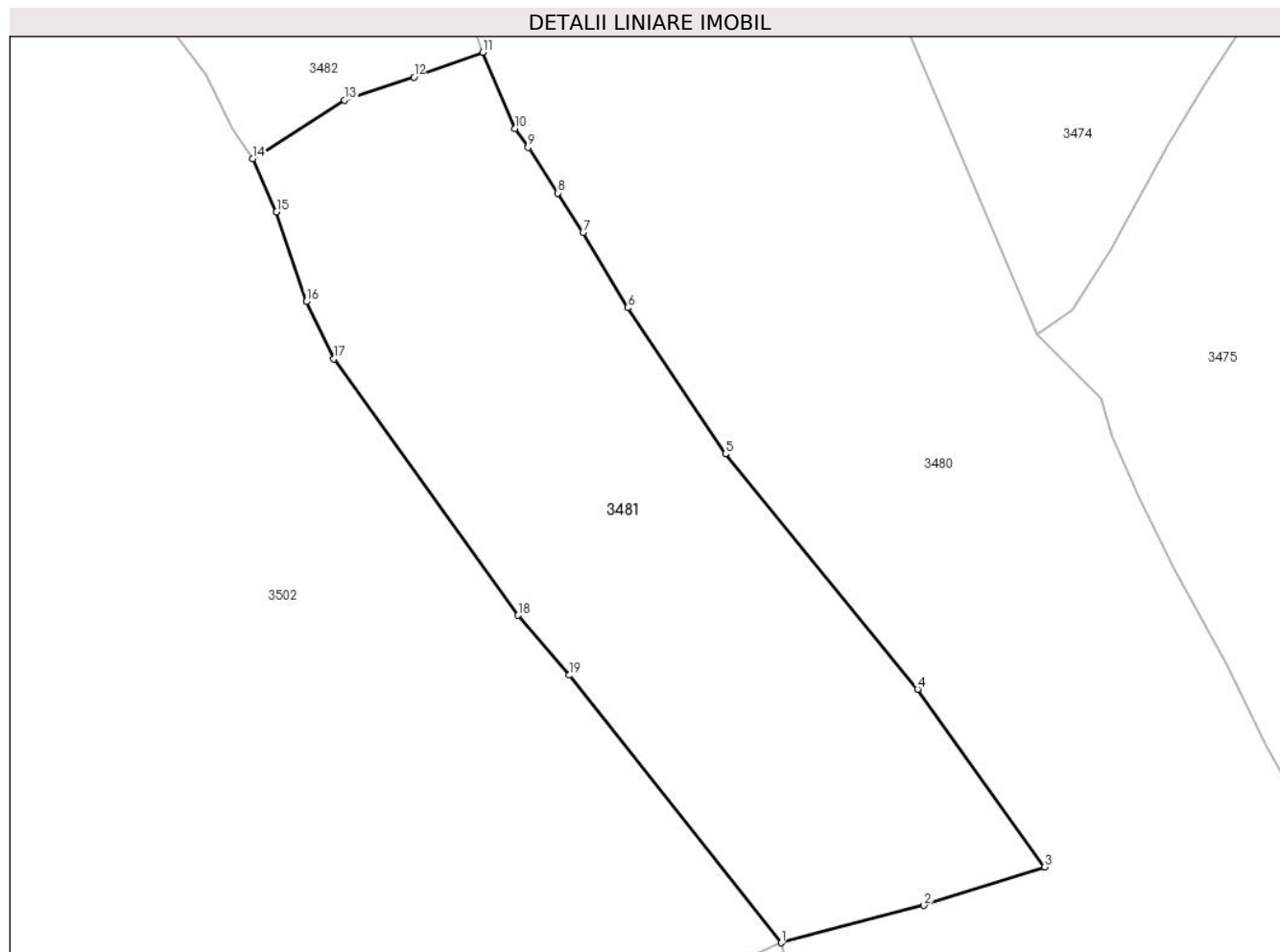
Inscrieri privind dezmembramintele dreptului de proprietate, drepturi reale de garanție și sarcini	Referințe
NU SUNT	

Anexa Nr. 1 La Partea I

Teren

Nr cadastral	Suprafața (mp)*	Observații / Referințe
	12.148	Top.3296/1parte(CF 546 Dorna Candrenilor-CFE 32804 Poiana Stampei);Top.3297/2parte(CF 546 Dorna Candrenilor-CFE 32754 Poiana Stampei)

* Suprafața este determinată în planul de proiecție Stereo 70.



Date referitoare la teren

Crt	Categorie folosință	Intra vilan	Suprafața (mp)	Tarla	Parcelă	Nr. topo	Observații / Referințe
1	faneata	NU	12.148	-	-	-	

Lungime Segmente

1) Valorile lungimilor segmentelor sunt obținute din proiecție în plan.

Punct început	X / Y	Punct sfârșit	X / Y	Lungime segment (** (m)
1	512.382,005 646.408,079	2	512.412,908 646.416,167	31.944
2	512.412,908 646.416,167	3	512.439,118 646.424,511	27.506
3	512.439,118 646.424,511	4	512.411,517 646.463,021	47.38
4	512.411,517 646.463,021	5	512.369,883 646.514,002	65.821
5	512.369,883 646.514,002	6	512.348,698 646.545,722	38.144

Punct început	X / Y	Punct sfârșit	X / Y	Lungime segment (** (m)
6	512.348,698 646.545,722	7	512.339,034 646.562,043	18.968
7	512.339,034 646.562,043	8	512.333,525 646.570,563	10.146
8	512.333,525 646.570,563	9	512.327,123 646.580,465	11.791
9	512.327,123 646.580,465	10	512.324,271 646.584,511	4.95
10	512.324,271 646.584,511	11	512.317,252 646.601,062	17.978
11	512.317,252 646.601,062	12	512.302,343 646.595,679	15.851
12	512.302,343 646.595,679	13	512.287,291 646.590,747	15.839
13	512.287,291 646.590,747	14	512.267,371 646.577,963	23.669
14	512.267,371 646.577,963	15	512.272,575 646.566,519	12.572
15	512.272,575 646.566,519	16	512.279,027 646.547,048	20.512
16	512.279,027 646.547,048	17	512.284,999 646.534,625	13.784
17	512.284,999 646.534,625	18	512.324,96 646.479,037	68.461
18	512.324,96 646.479,037	19	512.336,077 646.466,066	17.083
19	512.336,077 646.466,066	1	512.382,005 646.408,079	73.972

** Lungimile segmentelor sunt determinate în planul de proiecție Stereo 70 și sunt rotunjite la 1 milimetru.

*** Distanța dintre puncte este formată din segmente cumulate ce sunt mai mici decât valoarea 1 milimetru.

**DATE DESPRE IMOBILUL NR. 3482**

Oficiul de Cadastru și Publicitate Imobiliară SUCEAVA
Biroul de Cadastru și Publicitate Imobiliară Vatra Dornei

A. Partea I. Descrierea imobilului

TEREN Extravilan

Adresa: Jud. Suceava

Nr. Crt	Nr cadastral Nr. topografic	Suprafața* (mp)	Observații / Referințe
A1		13.353	Sector cadastral:15 Teren neimprejmuit; Top.3294parte(CF 546 Dorna Candreni-CFE 32754 Poiana Stampei); Top3295parte(CF 546 Dorna Candreni-CFE 32352 Poiana Stampei)

B. Partea II. Proprietari și acte

Inscrieri privitoare la dreptul de proprietate și alte drepturi reale		Referințe
/		
Act Normativ nr. 7, din 13/03/1996 emis de PARLAMENTUL ROMANIEI;		
B1	Intabulare, drept de PROPRIETATE, dobândit prin Lege, cota actuala 1/1, cota initiala 1/1 1) NEIDENTIFICAT NEIDENTIFICAT	A1
Act Administrativ nr. 1408, din 14/02/2023 emis de PRIMARIA COMUNEI POIANA STAMPEI;		
B2	SE NOTEAZA POSESIA FAPTICA IN FAVOAREA LUI 1) FLOREA SEVASTIAN 2) FLOREA MARIA	A1

C. Partea III. SARCINI .

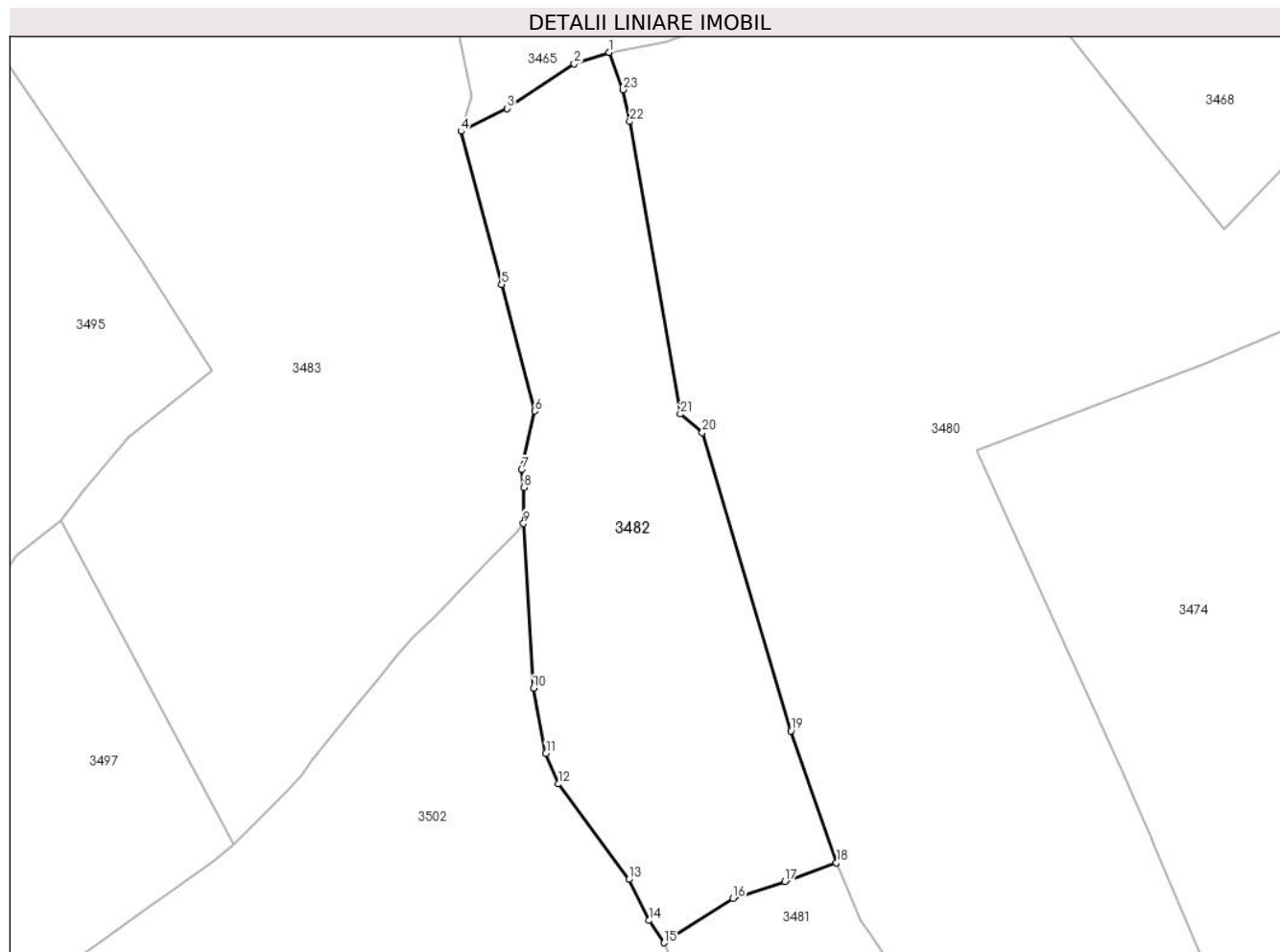
Inscrieri privind dezmembramintele dreptului de proprietate, drepturi reale de garanție și sarcini	Referințe
NU SUNT	

Anexa Nr. 1 La Partea I

Teren

Nr cadastral	Suprafața (mp)*	Observații / Referințe
	13.353	Top.3294parte(CF 546 Dorna Candreni-CFE 32754 Poiana Stampei);Top3295parte(CF 546 Dorna Candreni-CFE 32352 Poiana Stampei)

* Suprafața este determinată în planul de proiecție Stereo 70.



Date referitoare la teren

Crt	Categorie folosință	Intra vilan	Suprafața (mp)	Tarla	Parcelă	Nr. topo	Observații / Referințe
1	pasune	NU	13.353	-	-	-	

Lungime Segmente

1) Valorile lungimilor segmentelor sunt obținute din proiecție în plan.

Punct început	X / Y	Punct sfârșit	X / Y	Lungime segment (** (m)
1	512.251,401 646.835,643	2	512.241,356 646.832,277	10.594
3	512.221,945 646.819,423	4	512.208,514 646.812,788	14.98
5	512.220,318 646.768,489	6	512.229,922 646.731,833	37.893
7	512.226,09 646.714,9	8	512.226,696 646.709,715	5.22
9	512.226,671 646.699,339	10	512.229,5 646.651,656	47.767

Punct început	X / Y	Punct sfârșit	X / Y	Lungime segment (** (m)
2	512.241,356 646.832,277	3	512.221,945 646.819,423	23.281
4	512.208,514 646.812,788	5	512.220,318 646.768,489	45.845
6	512.229,922 646.731,833	7	512.226,09 646.714,9	17.361
8	512.226,696 646.709,715	9	512.226,671 646.699,339	10.376
10	512.229,5 646.651,656	11	512.233,15 646.632,718	19.287

Punct început	X / Y	Punct sfârșit	X / Y	Lungime segment (** (m)
11	512.233,15 646.632,718	12	512.236,701 646.623,907	9.5
13	512.257,143 646.596,291	14	512.263,024 646.584,406	13.26
15	512.267,371 646.577,963	16	512.287,291 646.590,747	23.669
17	512.302,343 646.595,679	18	512.317,252 646.601,062	15.851
19	512.304,071 646.639,293	20	512.278,385 646.725,584	90.033
21	512.272,054 646.730,967	22	512.257,439 646.815,632	85.917
23	512.255,51 646.824,83	1	512.251,401 646.835,643	11.567

Punct început	X / Y	Punct sfârșit	X / Y	Lungime segment (** (m)
12	512.236,701 646.623,907	13	512.257,143 646.596,291	34.359
14	512.263,024 646.584,406	15	512.267,371 646.577,963	7.772
16	512.287,291 646.590,747	17	512.302,343 646.595,679	15.839
18	512.317,252 646.601,062	19	512.304,071 646.639,293	40.439
20	512.278,385 646.725,584	21	512.272,054 646.730,967	8.31
22	512.257,439 646.815,632	23	512.255,51 646.824,83	9.398

** Lungimile segmentelor sunt determinate în planul de proiecție Stereo 70 și sunt rotunjite la 1 milimetru.

*** Distanța dintre puncte este formată din segmente cumulate ce sunt mai mici decât valoarea 1 milimetru.

**DATE DESPRE IMOBILUL NR. 3483**

Oficiul de Cadastru și Publicitate Imobiliară SUCEAVA
Biroul de Cadastru și Publicitate Imobiliară Vatra Dornei

A. Partea I. Descrierea imobilului

TEREN Extravilan

Adresa: Jud. Suceava

Nr. Crt	Nr cadastral Nr. topografic	Suprafața* (mp)	Observații / Referințe
A1		49.346	Sector cadastral:15 Teren imprejmuit; Top.4361parte(CF 543 Dorna Candrenilor);Top.4362/2parte, 4360/2parte (CF 545 Dorna Candrenilor);Top.4356/1parte(CF 2210Dorna Candrenilor);Top. 4351/1parte(CF1376 Dorna Candrenilor);Top 4351/2parte (CF 2067 Dorna Candrenilor)

B. Partea II. Proprietari și acte

Inscrieri privitoare la dreptul de proprietate și alte drepturi reale		Referințe
/		
Act Normativ nr. 7, din 13/03/1996 emis de PARLAMENTUL ROMANIEI;		
B1	Intabulare, drept de PROPRIETATE, dobandit prin Lege, cota actuala 1/1, cota initiala 1/1 1) NEIDENTIFICAT NEIDENTIFICAT	A1
Act Administrativ nr. 6321, din 23/08/2022 emis de PRIMARIA COMUNEI POIANA STAMPEI;		
B2	SE NOTEAZA POSESIA FAPTICA IN FAVOAREA LUI 1) CHIPERI GHEORGHE	A1

C. Partea III. SARCINI .

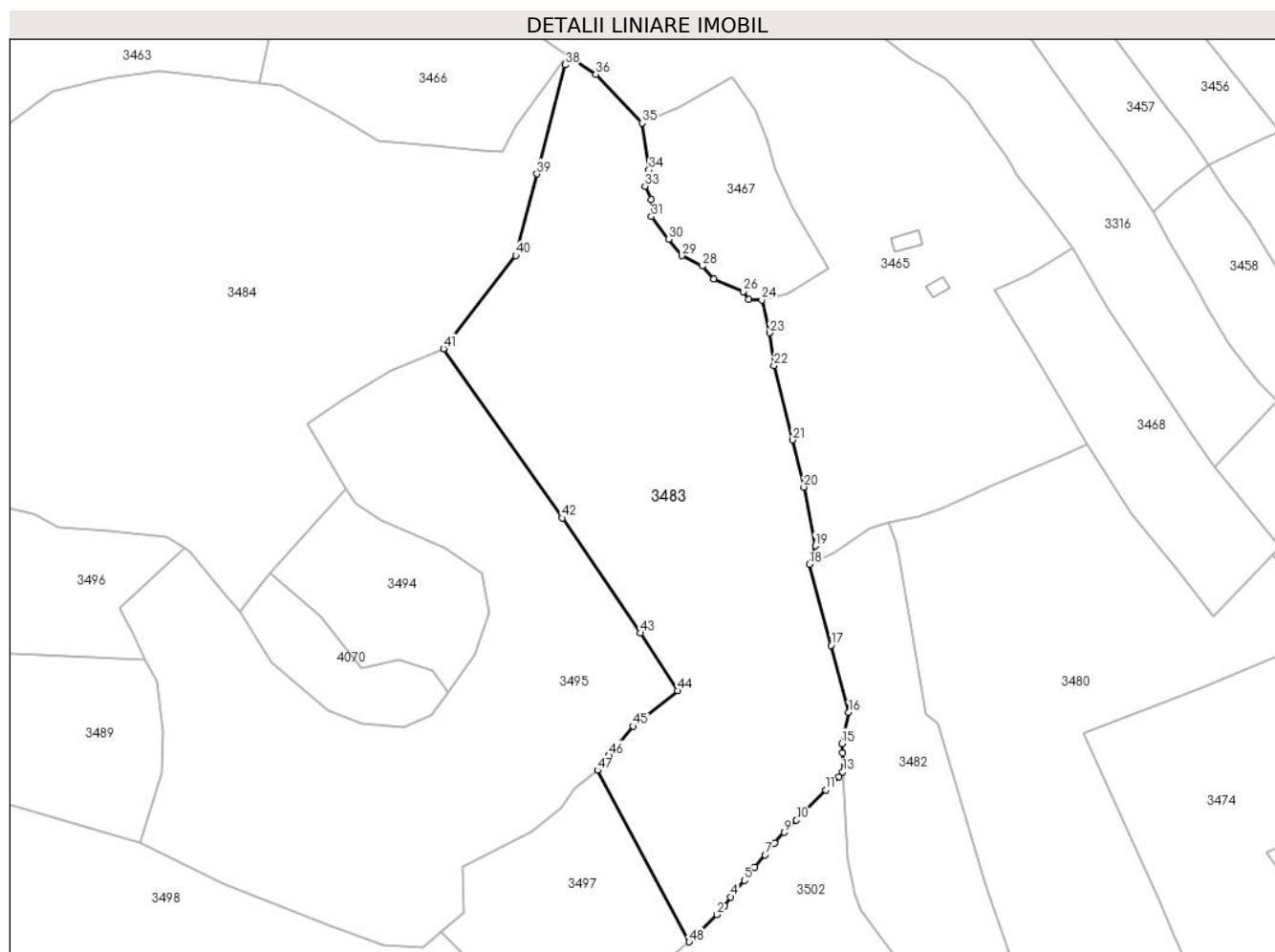
Inscrieri privind dezmembramintele dreptului de proprietate, drepturi reale de garanție și sarcini	Referințe
NU SUNT	

Anexa Nr. 1 La Partea I

Teren

Nr cadastral	Suprafața (mp)*	Observații / Referințe
	49.346	Top.4361parte(CF 543 Dorna Candrenilor);Top.4362/2parte, 4360/2parte (CF 545 Dorna Candrenilor);Top.4356/1parte(CF 2210Dorna Candrenilor);Top.4351/1parte (CF1376 Dorna Candrenilor);Top 4351/2parte (CF 2067 Dorna Candrenilor)

* Suprafața este determinată în planul de proiecție Stereo 70.



Date referitoare la teren

Crt	Categorie folosință	Intravilan	Suprafața (mp)	Tarla	Parcelă	Nr. topo	Observații / Referințe
1	pasune	NU	49.346	-	-	-	

Lungime Segmente

1) Valorile lungimilor segmentelor sunt obținute din proiecție în plan.

Punct început	X / Y	Punct sfârșit	X / Y	Lungime segment	Punct început	X / Y	Punct sfârșit	X / Y	Lungime segment	Punct început	X / Y	Punct sfârșit	X / Y	Lungime segment
1	512.144,949 646.608,591	2	512.157,905 646.621,457	18.259	2	512.157,905 646.621,457	3	512.162,196 646.626,223	6.413	3	512.162,196 646.626,223	4	512.165,584 646.630,963	5.826
4	512.165,584 646.630,963	5	512.173,013 646.640,074	11.756	5	512.173,013 646.640,074	6	512.178,696 646.647,387	9.262	6	512.178,696 646.647,387	7	512.184,31 646.654,072	8.73
7	512.184,31 646.654,072	8	512.189,518 646.660,622	8.368	8	512.189,518 646.660,622	9	512.194,582 646.666,338	7.637	9	512.194,582 646.666,338	10	512.201,401 646.672,962	9.507
10	512.201,401 646.672,962	11	512.217,256 646.689,478	22.895	11	512.217,256 646.689,478	12	512.224,719 646.696,821	10.47	12	512.224,719 646.696,821	13	512.226,671 646.699,339	3.186
13	512.226,671 646.699,339	14	512.226,696 646.709,715	10.376	14	512.226,696 646.709,715	15	512.226,09 646.714,9	5.22	15	512.226,09 646.714,9	16	512.229,922 646.731,833	17.361

Punct început	X / Y	Punct sfârșit	X / Y	Lungime segment	Punct început	X / Y	Punct sfârșit	X / Y	Lungime segment	Punct început	X / Y	Punct sfârșit	X / Y	Lungime segment
16	512.229,922 646.731,833	17	512.220,318 646.768,489	37.893	17	512.220,318 646.768,489	18	512.208,514 646.812,788	45.845	18	512.208,514 646.812,788	19	512.211,618 646.822,808	10.49
19	512.211,618 646.822,808	20	512.205,358 646.854,954	32.75	20	512.205,358 646.854,954	21	512.199,295 646.880,659	26.41	21	512.199,295 646.880,659	22	512.189,051 646.921,247	41.861
22	512.189,051 646.921,247	23	512.186,668 646.939,199	18.109	23	512.186,668 646.939,199	24	512.182,406 646.957,187	18.486	24	512.182,406 646.957,187	25	512.175,185 646.957,527	7.229
25	512.175,185 646.957,527	26	512.172,373 646.961,727	5.054	26	512.172,373 646.961,727	27	512.156,13 646.968,738	17.691	27	512.156,13 646.968,738	28	512.150,033 646.975,717	9.267
28	512.150,033 646.975,717	29	512.138,69 646.981,306	12.645	29	512.138,69 646.981,306	30	512.131,456 646.990,348	11.58	30	512.131,456 646.990,348	31	512.122,086 647.002,801	15.584
31	512.122,086 647.002,801	32	512.121,88 647.012,048	9.249	32	512.121,88 647.012,048	33	512.118,634 647.019,281	7.928	33	512.118,634 647.019,281	34	512.120,771 647.028,158	9.131
34	512.120,771 647.028,158	35	512.117,134 647.053,841	25.939	35	512.117,134 647.053,841	36	512.091,778 647.080,382	36.706	36	512.091,778 647.080,382	37	512.076,339 647.090,976	18.724
37	512.076,339 647.090,976	38	512.074,944 647.085,586	5.568	38	512.074,944 647.085,586	39	512.059,538 647.026,079	61.469	39	512.059,538 647.026,079	40	512.047,986 646.981,459	46.091
40	512.047,986 646.981,459	41	512.008,559 646.930,548	64.393	41	512.008,559 646.930,548	42	512.073,441 646.838,025	113.005	42	512.073,441 646.838,025	43	512.116,161 646.775,211	75.964
43	512.116,161 646.775,211	44	512.136,343 646.743,696	37.423	44	512.136,343 646.743,696	45	512.112,308 646.724,296	30.888	45	512.112,308 646.724,296	46	512.098,945 646.708,385	20.778
46	512.098,945 646.708,385	47	512.092,621 646.700,265	10.292	47	512.092,621 646.700,265	48	512.142,748 646.606,524	106.302	48	512.142,748 646.606,524	1	512.144,949 646.608,591	3.019

** Lungimile segmentelor sunt determinate în planul de proiecție Stereo 70 și sunt rotunjite la 1 milimetru.

*** Distanța dintre puncte este formată din segmente cumulate ce sunt mai mici decât valoarea 1 milimetru.

**DATE DESPRE IMOBILUL NR. 3484**

Oficiul de Cadastru și Publicitate Imobiliară SUCEAVA
Biroul de Cadastru și Publicitate Imobiliară Vatra Dornei

A. Partea I. Descrierea imobilului

TEREN Extravilan

Adresa: Jud. Suceava

Nr. Crt	Nr cadastral Nr. topografic	Suprafața* (mp)	Observații / Referințe
A1		65.000	Sector cadastral:15 Teren neimprejmuit; Top.4376/1parte(CF 520 Dorna Candrenilor);Top. 4376/2 parte (CF 545 Dorna Candrenilor)

B. Partea II. Proprietari și acte

Inscrieri privitoare la dreptul de proprietate și alte drepturi reale	Referințe
/	
Act Administrativ nr. 236, din 02/11/2002 emis de CJPSDPAT SUCEAVA;	
B1	A1
Intabulare, drept de PROPRIETATE, dobandit prin Reconstituire, cota actuala 1/1, cota initiala 1/1	
1) CHIPERI GHEORGHE, LIPSA CNP 2) CHIFORESCU CORNELIA, LIPSA CNP 3) CANDREA ELENA, LIPSA CNP 4) CHIPERI TOADER, LIPSA CNP 5) CHIPERI PETRU, LIPSA CNP 6) CHIPERI IOAN, LIPSA CNP 7) CHIPERI CONSTANTIN, LIPSA CNP 8) TODAȘCĂ SABINA, LIPSA CNP 9) POPESCU PORFIR	

C. Partea III. SARCINI .

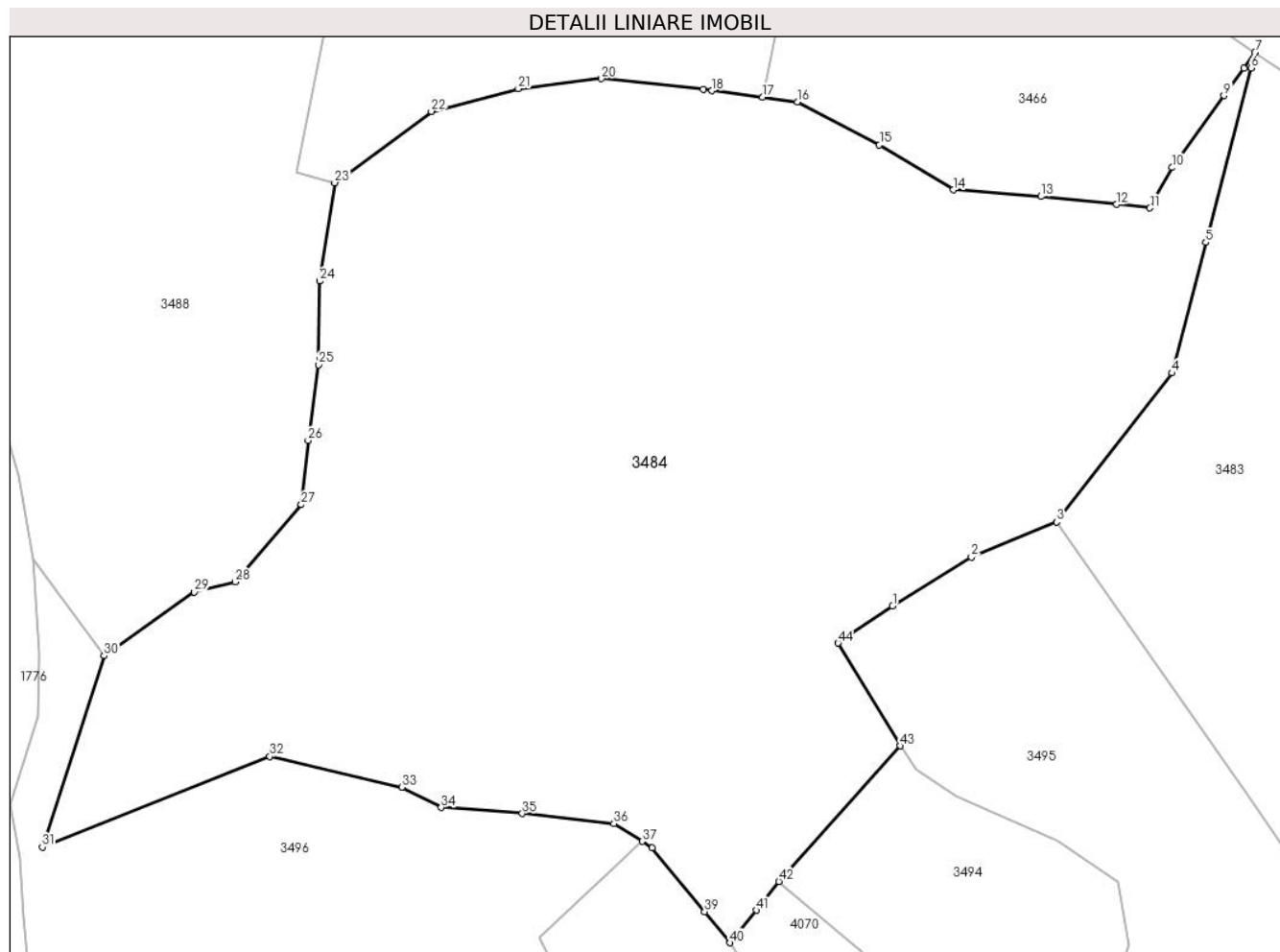
Inscrieri privind dezmembramintele dreptului de proprietate, drepturi reale de garanție și sarcini	Referințe
NU SUNT	

Anexa Nr. 1 La Partea I

Teren

Nr cadastral	Suprafața (mp)*	Observații / Referințe
	65.000	Top.4376/1parte(CF 520 Dorna Candrenilor);Top. 4376/2 parte (CF 545 Dorna Candrenilor)

* Suprafața este determinată în planul de proiecție Stereo 70.



Date referitoare la teren

Crt	Categorie folosință	Intra vilan	Suprafața (mp)	Tarla	Parcelă	Nr. topo	Observații / Referințe
1	padure	NU	65.000	-	-	-	

Lungime Segmente

1) Valorile lungimilor segmentelor sunt obținute din proiecție în plan.

Punct început	X / Y	Punct sfârșit	X / Y	Lungime segment	Punct început	X / Y	Punct sfârșit	X / Y	Lungime segment	Punct început	X / Y	Punct sfârșit	X / Y	Lungime segment
1	511.952,577 646.901,868	2	511.979,527 646.918,596	31.72	2	511.979,527 646.918,596	3	512.008,559 646.930,548	31.39	3	512.008,559 646.930,548	4	512.047,986 646.981,459	64.39
4	512.047,986 646.981,459	5	512.059,538 647.026,079	46.09	5	512.059,538 647.026,079	6	512.074,944 647.085,586	61.46	6	512.074,944 647.085,586	7	512.076,339 647.090,976	5.568
7	512.076,339 647.090,976	8	512.072,502 647.085,646	6.567	8	512.072,502 647.085,646	9	512.065,734 647.076,244	11.58	9	512.065,734 647.076,244	10	512.048,022 647.051,639	30.31
10	512.048,022 647.051,639	11	512.040,462 647.037,859	15.71	11	512.040,462 647.037,859	12	512.029,105 647.039,04	11.41	12	512.029,105 647.039,04	13	512.003,264 647.041,743	25.98
13	512.003,264 647.041,743	14	511.973,252 647.044,01	30.09	14	511.973,252 647.044,01	15	511.948,045 647.059,386	29.52	15	511.948,045 647.059,386	16	511.920,003 647.074,101	31.66

Punct început	X / Y	Punct sfârșit	X / Y	Lungime segment	Punct început	X / Y	Punct sfârșit	X / Y	Lungime segment	Punct început	X / Y	Punct sfârșit	X / Y	Lungime segment
16	511.920,003 647.074,101	17	511.908,202 647.075,638	11.901	17	511.908,202 647.075,638	18	511.890,901 647.077,892	17.447	18	511.890,901 647.077,892	19	511.887,919 647.078,281	3.007
19	511.887,919 647.078,281	20	511.853,138 647.081,977	34.977	20	511.853,138 647.081,977	21	511.824,73 647.078,545	28.615	21	511.824,73 647.078,545	22	511.795,008 647.070,811	30.712
22	511.795,008 647.070,811	23	511.762,026 647.046,444	41.007	23	511.762,026 647.046,444	24	511.756,892 647.012,861	33.973	24	511.756,892 647.012,861	25	511.756,4 646.984,333	28.532
25	511.756,4 646.984,333	26	511.752,934 646.958,408	26.156	26	511.752,934 646.958,408	27	511.750,604 646.936,521	22.011	27	511.750,604 646.936,521	28	511.728,002 646.910,12	34.754
28	511.728,002 646.910,12	29	511.714,018 646.906,683	14.4	29	511.714,018 646.906,683	30	511.683,29 646.884,876	37.68	30	511.683,29 646.884,876	31	511.662,148 646.819,562	68.651
31	511.662,148 646.819,562	32	511.739,817 646.850,526	83.614	32	511.739,817 646.850,526	33	511.784,993 646.840,063	46.372	33	511.784,993 646.840,063	34	511.798,364 646.833,133	15.06
34	511.798,364 646.833,133	35	511.826,032 646.831,044	27.747	35	511.826,032 646.831,044	36	511.857,339 646.827,603	31.496	36	511.857,339 646.827,603	37	511.867,0 646.821,561	11.395
37	511.867,0 646.821,561	38	511.870,448 646.819,314	4.116	38	511.870,448 646.819,314	39	511.888,33 646.797,541	28.175	39	511.888,33 646.797,541	40	511.897,067 646.786,903	13.766
40	511.897,067 646.786,903	41	511.905,982 646.798,043	14.268	41	511.905,982 646.798,043	42	511.913,708 646.807,847	12.482	42	511.913,708 646.807,847	43	511.955,112 646.854,143	62.11
43	511.955,112 646.854,143	44	511.933,923 646.889,228	40.987	44	511.933,923 646.889,228	1	511.952,577 646.901,868	22.533					

** Lungimile segmentelor sunt determinate în planul de proiecție Stereo 70 și sunt rotunjite la 1 milimetru.

*** Distanța dintre puncte este formată din segmente cumulate ce sunt mai mici decât valoarea 1 milimetru.

**DATE DESPRE IMOBILUL NR. 3485**

Oficiul de Cadastru și Publicitate Imobiliară SUCEAVA
Biroul de Cadastru și Publicitate Imobiliară Vatra Dornei

A. Partea I. Descrierea imobilului

TEREN Extravilan

Adresa: Jud. Suceava

Nr. Crt	Nr cadastral Nr. topografic	Suprafața* (mp)	Observații / Referințe
A1		5.800	Sector cadastral:15 Teren neimprejmuit;

B. Partea II. Proprietari și acte

Inscrieri privitoare la dreptul de proprietate și alte drepturi reale		Referințe
/		
Act Administrativ nr. 36, din 30/07/1993 emis de CJPSDPAT SUCEAVA;		
B1	Intabulare, drept de PROPRIETATE, dobandit prin Reconstituire, cota actuala 1/1, cota initiala 1/1 1) TARAN F.SABIN, LIPSA CNP	A1

C. Partea III. SARCINI .

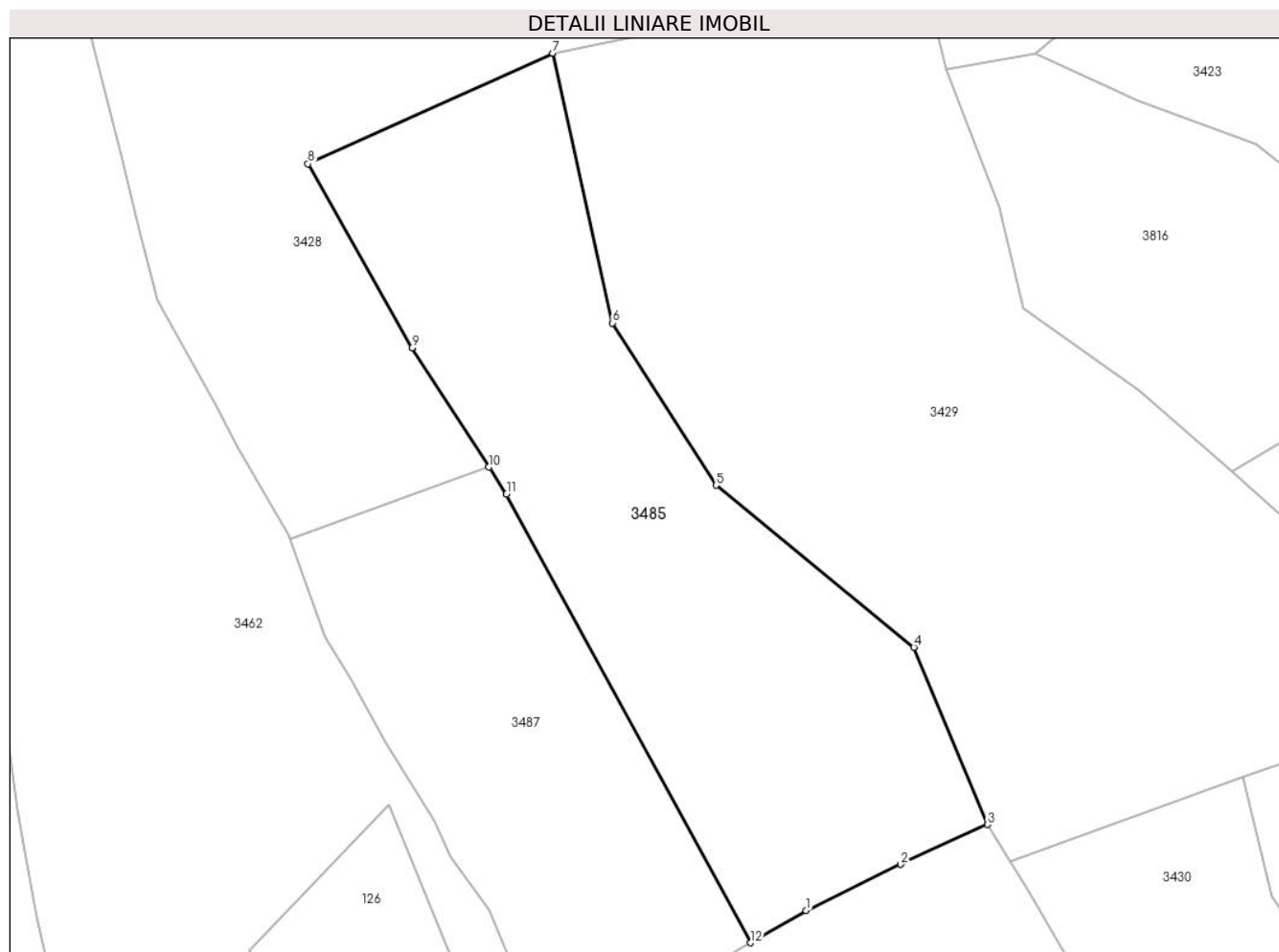
Inscrieri privind dezmembramintele dreptului de proprietate, drepturi reale de garanție și sarcini	Referințe
NU SUNT	

Anexa Nr. 1 La Partea I

Teren

Nr cadastral	Suprafața (mp)*	Observații / Referințe
	5.800	

* Suprafața este determinată în planul de proiecție Stereo 70.



Date referitoare la teren

Crt	Categorie folosință	Intravilan	Suprafața (mp)	Tarla	Parcelă	Nr. topo	Observații / Referințe
1	padure	NU	5.800	-	-	-	

Lungime Segmente

1) Valorile lungimilor segmentelor sunt obținute din proiecție în plan.

Punct început	X / Y	Punct sfârșit	X / Y	Lungime segment (** (m)
1	513.145,37 646.613,848	2	513.161,325 646.621,592	17.735
2	513.161,325 646.621,592	3	513.175,903 646.628,296	16.046
3	513.175,903 646.628,296	4	513.163,549 646.658,146	32.305
4	513.163,549 646.658,146	5	513.130,245 646.685,425	43.05
5	513.130,245 646.685,425	6	513.112,765 646.712,735	32.425

Punct început	X / Y	Punct sfârșit	X / Y	Lungime segment (** (m)
6	513.112,765 646.712,735	7	513.102,669 646.758,136	46.51
7	513.102,669 646.758,136	8	513.061,504 646.739,503	45.186
8	513.061,504 646.739,503	9	513.078,986 646.708,524	35.571
9	513.078,986 646.708,524	10	513.091,981 646.688,459	23.906
10	513.091,981 646.688,459	11	513.094,916 646.683,926	5.4
11	513.094,916 646.683,926	12	513.136,065 646.608,392	86.015
12	513.136,065 646.608,392	1	513.145,37 646.613,848	10.787

** Lungimile segmentelor sunt determinate în planul de proiecție Stereo 70 și sunt rotunjite la 1 milimetru.

*** Distanța dintre puncte este formată din segmente cumulate ce sunt mai mici decât valoarea 1 milimetru.

**DATE DESPRE IMOBILUL NR. 3486**

Oficiul de Cadastru și Publicitate Imobiliară SUCEAVA
Biroul de Cadastru și Publicitate Imobiliară Vatra Dornei

A. Partea I. Descrierea imobilului

TEREN Extravilan

Adresa: Jud. Suceava

Nr. Crt	Nr cadastral Nr. topografic	Suprafața* (mp)	Observații / Referințe
A1		1.200	Sector cadastral:15 Teren neimpregmuit;

B. Partea II. Proprietari și acte

Inscrieri privitoare la dreptul de proprietate și alte drepturi reale	Referințe
/	
Act Administrativ nr. 42, din 30/07/1993 emis de CJPSDPAT SUCEAVA;	
B1	A1
Intabulare, drept de PROPRIETATE, dobandit prin Reconstituire, cota actuala 1/1, cota initiala 1/1 1) LACATUS DUMITRU, LIPSA CNP	

C. Partea III. SARCINI .

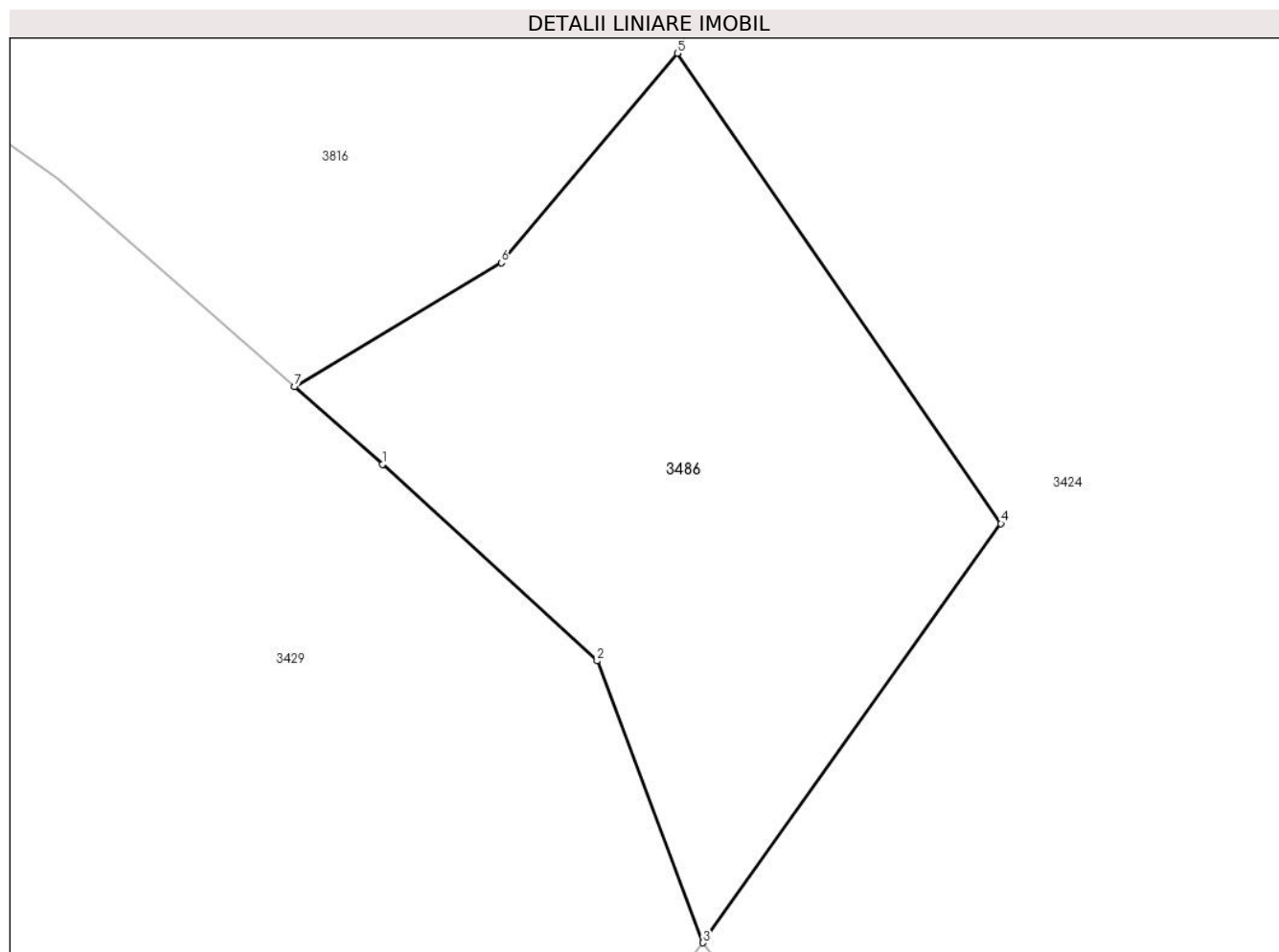
Inscrieri privind dezmembramintele dreptului de proprietate, drepturi reale de garanție și sarcini	Referințe
NU SUNT	

Anexa Nr. 1 La Partea I

Teren

Nr cadastral	Suprafața (mp)*	Observații / Referințe
	1.200	

* Suprafața este determinată în planul de proiecție Stereo 70.



Date referitoare la teren

Crt	Categorie folosință	Intravilan	Suprafața (mp)	Tarla	Parcelă	Nr. topo	Observații / Referințe
1	padure	NU	1.200	-	-	-	

Lungime Segmente

1) Valorile lungimilor segmentelor sunt obținute din proiecție în plan.

Punct început	X / Y	Punct sfârșit	X / Y	Lungime segment (** (m)
1	513.223,022 646.682,547	2	513.237,25 646.669,522	19.29
2	513.237,25 646.669,522	3	513.244,264 646.650,845	19.951
3	513.244,264 646.650,845	4	513.264,027 646.678,608	34.079
4	513.264,027 646.678,608	5	513.242,576 646.709,77	37.831
5	513.242,576 646.709,77	6	513.230,916 646.695,883	18.133

Punct început	X / Y	Punct sfârșit	X / Y	Lungime segment (** (m)
6	513.230,916 646.695,883	7	513.217,187 646.687,679	15.993
7	513.217,187 646.687,679	1	513.223,022 646.682,547	7.771

** Lungimile segmentelor sunt determinate în planul de proiecție Stereo 70 și sunt rotunjite la 1 milimetru.

*** Distanța dintre puncte este formată din segmente cumulate ce sunt mai mici decât valoarea 1 milimetru.

**DATE DESPRE IMOBILUL NR. 3487**

Oficiul de Cadastru și Publicitate Imobiliară SUCEAVA
Biroul de Cadastru și Publicitate Imobiliară Vatra Dornei

A. Partea I. Descrierea imobilului

TEREN Extravilan

Adresa: Jud. Suceava

Nr. Crt	Nr cadastral Nr. topografic	Suprafața* (mp)	Observații / Referințe
A1		3.550	Sector cadastral:15 Teren neimprejmuit;

B. Partea II. Proprietari și acte

Inscrieri privitoare la dreptul de proprietate și alte drepturi reale		Referințe
/		
Act Normativ nr. 7, din 13/03/1996 emis de PARLAMENTUL ROMANIEI;		
B1	Inscrierea provizorie, drept de PROPRIETATE, dobandit prin Lege, cota actuala 1/1, cota initiala 1/1 1) COMUNA POIANA STAMPEI, CIF:5021250	A1

C. Partea III. SARCINI .

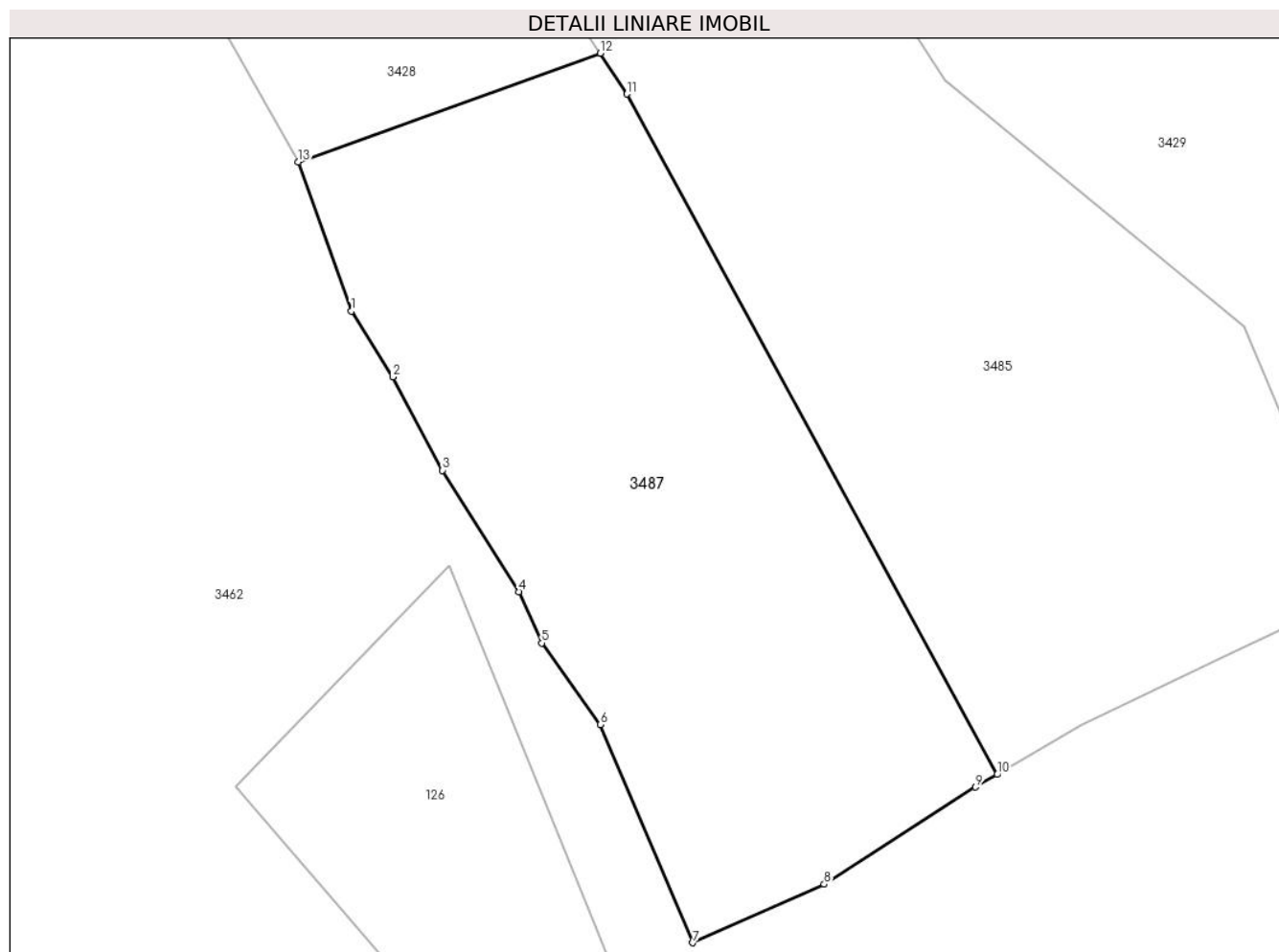
Inscrieri privind dezmembramintele dreptului de proprietate, drepturi reale de garanție și sarcini	Referințe
NU SUNT	

Anexa Nr. 1 La Partea I

Teren

Nr cadastral	Suprafața (mp)*	Observații / Referințe
	3.550	

* Suprafața este determinată în planul de proiecție Stereo 70.



Date referitoare la teren

Crt	Categorie folosință	Intravilan	Suprafața (mp)	Tarla	Parcelă	Nr. topo	Observații / Referințe
1	pasune	NU	3.550	-	-	-	

Lungime Segmente

1) Valorile lungimilor segmentelor sunt obținute din proiecție în plan.

Punct început	X / Y	Punct sfârșit	X / Y	Lungime segment (** (m)
1	513.064,315 646.659,827	2	513.068,921 646.652,536	8.624
2	513.068,921 646.652,536	3	513.074,445 646.642,167	11.749
3	513.074,445 646.642,167	4	513.082,903 646.628,694	15.908
4	513.082,903 646.628,694	5	513.085,465 646.622,981	6.261
5	513.085,465 646.622,981	6	513.091,989 646.613,94	11.149

Punct început	X / Y	Punct sfârșit	X / Y	Lungime segment (** (m)
6	513.091,989 646.613,94	7	513.102,241 646.589,714	26.306
7	513.102,241 646.589,714	8	513.116,833 646.596,205	15.971
8	513.116,833 646.596,205	9	513.133,667 646.606,986	19.99
9	513.133,667 646.606,986	10	513.136,065 646.608,392	2.78
10	513.136,065 646.608,392	11	513.094,916 646.683,926	86.015
11	513.094,916 646.683,926	12	513.091,981 646.688,459	5.4
12	513.091,981 646.688,459	13	513.058,401 646.676,4	35.68
13	513.058,401 646.676,4	1	513.064,315 646.659,827	17.597

** Lungimile segmentelor sunt determinate în planul de proiecție Stereo 70 și sunt rotunjite la 1 milimetru.

*** Distanța dintre puncte este formată din segmente cumulate ce sunt mai mici decât valoarea 1 milimetru.

**DATE DESPRE IMOBILUL NR. 3488**

Oficiul de Cadastru și Publicitate Imobiliară SUCEAVA
Biroul de Cadastru și Publicitate Imobiliară Vatra Dornei

A. Partea I. Descrierea imobilului

TEREN Extravilan

Adresa: Jud. Suceava

Nr. Crt	Nr cadastral Nr. topografic	Suprafața* (mp)	Observații / Referințe
A1		26.881	Sector cadastral:15 Teren neimprejmuit; Top.4374parte(CF 914 Dorna Candrenilor);Top.4376/1 parte (CF 520 Dorna Candrenilor); Top.4376/2parte,4377/1parte (CF 545 Dorna Candrenilor)

B. Partea II. Proprietari și acte

Inscrieri privitoare la dreptul de proprietate și alte drepturi reale		Referințe
/		
Act Normativ nr. 7, din 13/03/1996 emis de PARLAMENTUL ROMANIEI;		
B1	Intabulare, drept de PROPRIETATE, dobândit prin Lege, cota actuala 1/1, cota initiala 1/1 1) NEIDENTIFICAT NEIDENTIFICAT	A1
Act Administrativ nr. 820, din 27/01/2023 emis de PRIMARIA COMUNEI POIANA STAMPEI;		
B2	SE NOTEAZA POSESIA FAPTICA IN FAVOAREA LUI 1) CHIFORESCU CORNELIA	A1

C. Partea III. SARCINI .

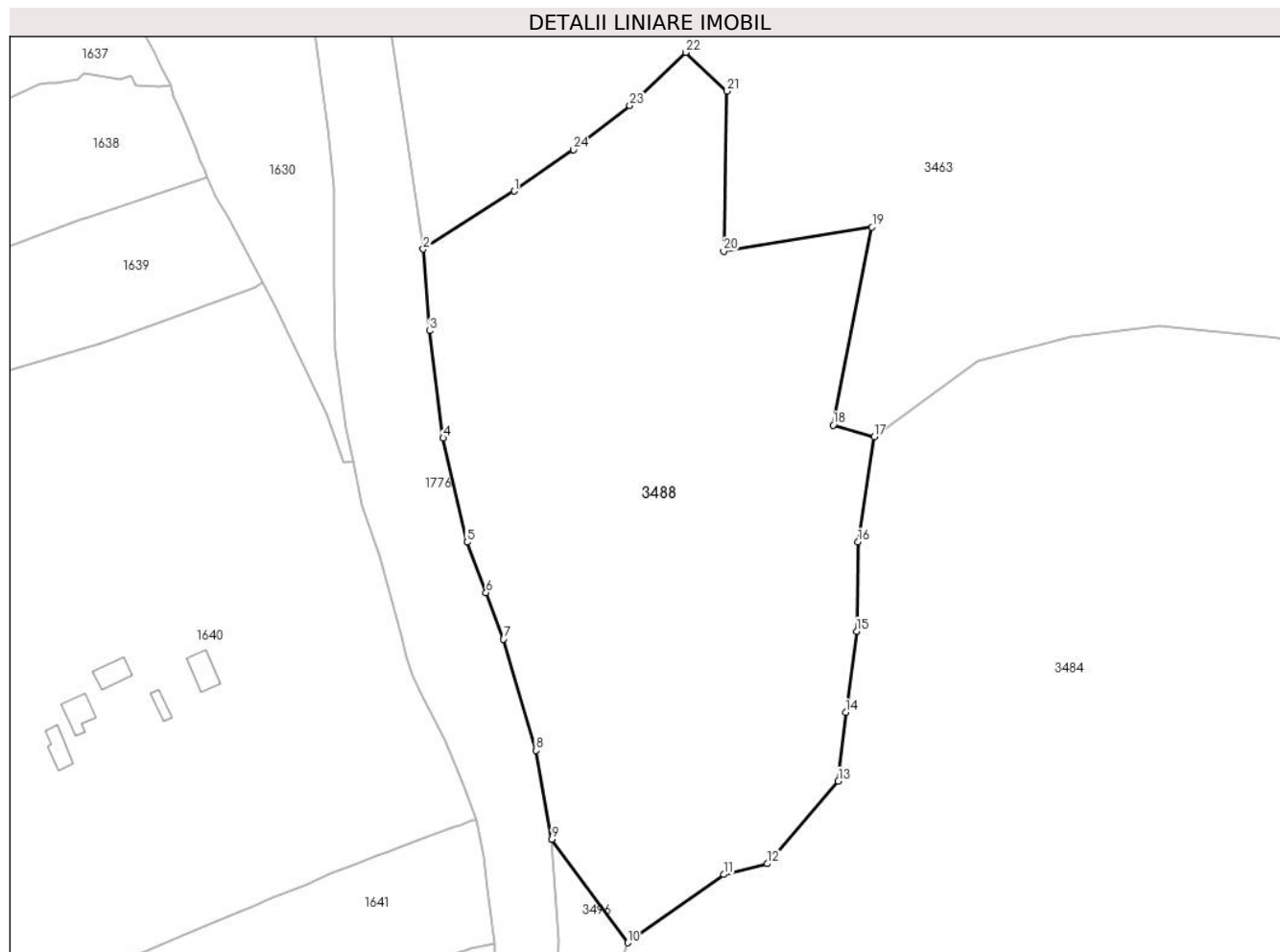
Inscrieri privind dezmembramintele dreptului de proprietate, drepturi reale de garanție și sarcini	Referințe
NU SUNT	

Anexa Nr. 1 La Partea I

Teren

Nr cadastral	Suprafața (mp)*	Observații / Referințe
	26.881	Top.4374parte(CF 914 Dorna Candrenilor);Top.4376/1 parte (CF 520 Dorna Candrenilor); Top.4376/2parte,4377/1parte (CF 545 Dorna Candrenilor)

* Suprafața este determinată în planul de proiecție Stereo 70.



Date referitoare la teren

Crt	Categorie folosință	Intra vilan	Suprafața (mp)	Tarla	Parcelă	Nr. topo	Observații / Referințe
1	faneata	NU	9.645	-	-	-	
2	pasune	NU	17.236	-	-	-	

Lungime Segmente

1) Valorile lungimilor segmentelor sunt obținute din proiecție în plan.

Punct început	X / Y	Punct sfârșit	X / Y	Lungime segment (** (m)
1	511.647,149 647.124,896	2	511.618,034 647.106,37	34.509
3	511.620,107 647.080,324	4	511.624,368 647.046,027	34.561
5	511.632,059 647.012,801	6	511.638,081 646.996,665	17.223
7	511.643,667 646.981,835	8	511.654,011 646.946,323	36.988

Punct început	X / Y	Punct sfârșit	X / Y	Lungime segment (** (m)
2	511.618,034 647.106,37	3	511.620,107 647.080,324	26.128
4	511.624,368 647.046,027	5	511.632,059 647.012,801	34.105
6	511.638,081 646.996,665	7	511.643,667 646.981,835	15.847
8	511.654,011 646.946,323	9	511.659,114 646.917,89	28.887

Punct început	X / Y	Punct sfârşit	X / Y	Lungime segment (** (m)	Punct început	X / Y	Punct sfârşit	X / Y	Lungime segment (** (m)
9	511.659,114 646.917,89	10	511.683,29 646.884,876	40.919	10	511.683,29 646.884,876	11	511.714,018 646.906,683	37.68
11	511.714,018 646.906,683	12	511.728,002 646.910,12	14.4	12	511.728,002 646.910,12	13	511.750,604 646.936,521	34.754
13	511.750,604 646.936,521	14	511.752,934 646.958,408	22.011	14	511.752,934 646.958,408	15	511.756,4 646.984,333	26.156
15	511.756,4 646.984,333	16	511.756,892 647.012,861	28.532	16	511.756,892 647.012,861	17	511.762,026 647.046,444	33.973
17	511.762,026 647.046,444	18	511.748,92 647.050,148	13.619	18	511.748,92 647.050,148	19	511.761,387 647.113,372	64.441
19	511.761,387 647.113,372	20	511.713,982 647.105,768	48.011	20	511.713,982 647.105,768	21	511.715,107 647.156,835	51.079
21	511.715,107 647.156,835	22	511.701,897 647.169,215	18.104	22	511.701,897 647.169,215	23	511.684,036 647.152,193	24.673
23	511.684,036 647.152,193	24	511.665,962 647.138,176	22.872	24	511.665,962 647.138,176	1	511.647,149 647.124,896	23.028

** Lungimile segmentelor sunt determinate în planul de proiecție Stereo 70 și sunt rotunjite la 1 milimetru.

*** Distanța dintre puncte este formată din segmente cumulate ce sunt mai mici decât valoarea 1 milimetru.

**DATE DESPRE IMOBILUL NR. 3489**

Oficiul de Cadastru și Publicitate Imobiliară SUCEAVA
Biroul de Cadastru și Publicitate Imobiliară Vatra Dornei

A. Partea I. Descrierea imobilului

TEREN Extravilan

Adresa: Jud. Suceava

Nr. Crt	Nr cadastral Nr. topografic	Suprafața* (mp)	Observații / Referințe
A1		15.000	Sector cadastral:15 Teren neimprejmuit; Top.4377/2parte,4376/3parte,4382/2parte(CF 1154 Dorna Candrenilor)

B. Partea II. Proprietari și acte

Inscrieri privitoare la dreptul de proprietate și alte drepturi reale		Referințe
/		
Act Normativ nr. 7, din 13/03/1996 emis de PARLAMENTUL ROMANIEI;		
B1	Intabulare, drept de PROPRIETATE, dobandit prin Lege, cota actuala 1/1, cota initiala 1/1 1) NEIDENTIFICAT NEIDENTIFICAT	A1
Act Administrativ nr. 789, din 27/01/2023 emis de PRIMARIA COMUNEI POIANA STAMPEI;		
B2	SE NOTEAZA POSESIA FAPTICA IN FAVOAREA LUI 1) POPESCU PORFIR	A1

C. Partea III. SARCINI .

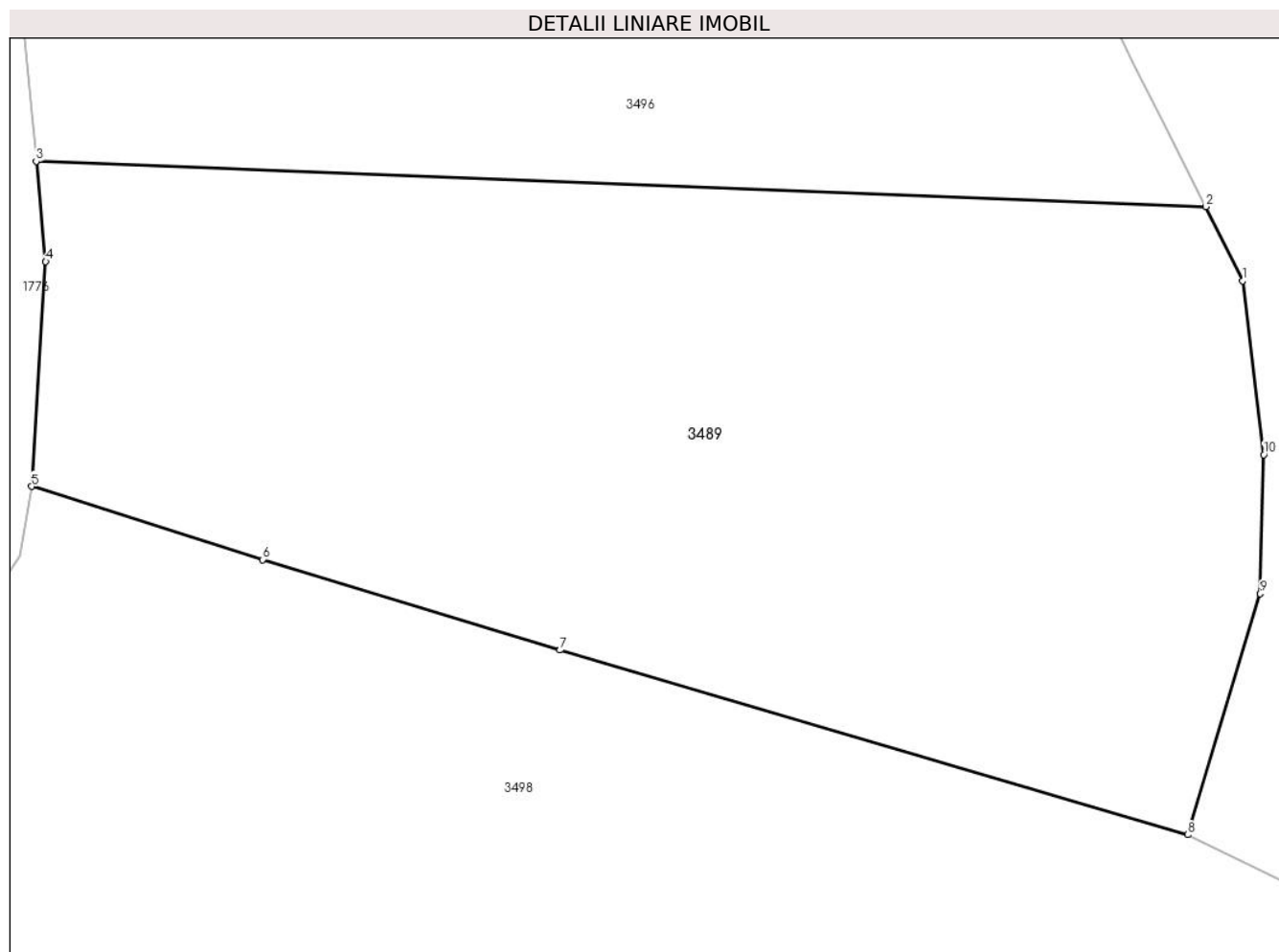
Inscrieri privind dezmembramintele dreptului de proprietate, drepturi reale de garanție și sarcini	Referințe
NU SUNT	

Anexa Nr. 1 La Partea I

Teren

Nr cadastral	Suprafața (mp)*	Observații / Referințe
	15.000	Top.4377/2parte,4376/3parte,4382/2parte(CF 1154 Dorna Candrenilor)

* Suprafața este determinată în planul de proiecție Stereo 70.



Date referitoare la teren

Crt	Categorie folosință	Intravilan	Suprafața (mp)	Tarla	Parcelă	Nr. topo	Observații / Referințe
1	pasune	NU	15.000	-	-	-	

Lungime Segmente

1) Valorile lungimilor segmentelor sunt obținute din proiecție în plan.

Punct început	X / Y	Punct sfârșit	X / Y	Lungime segment (** (m)
1	511.851,694 646.749,098	2	511.845,757 646.760,946	13.252
2	511.845,757 646.760,946	3	511.658,424 646.768,215	187.474
3	511.658,424 646.768,215	4	511.659,957 646.752,16	16.128
4	511.659,957 646.752,16	5	511.657,691 646.716,191	36.04
5	511.657,691 646.716,191	6	511.694,709 646.704,457	38.833

Punct început	X / Y	Punct sfârşit	X / Y	Lungime segment (** (m)
6	511.694,709 646.704,457	7	511.742,325 646.689,978	49.769
7	511.742,325 646.689,978	8	511.842,858 646.660,437	104.783
8	511.842,858 646.660,437	9	511.854,476 646.699,008	40.283
9	511.854,476 646.699,008	10	511.855,033 646.721,27	22.269
10	511.855,033 646.721,27	1	511.851,694 646.749,098	28.028

** Lungimile segmentelor sunt determinate în planul de proiecție Stereo 70 și sunt rotunjite la 1 milimetru.

*** Distanța dintre puncte este formată din segmente cumulate ce sunt mai mici decât valoarea 1 milimetru.

**DATE DESPRE IMOBILUL NR. 3490**

Oficiul de Cadastru și Publicitate Imobiliară SUCEAVA
Biroul de Cadastru și Publicitate Imobiliară Vatra Dornei

A. Partea I. Descrierea imobilului

TEREN Extravilan

Adresa: Jud. Suceava

Nr. Crt	Nr cadastral Nr. topografic	Suprafața* (mp)	Observații / Referințe
A1	34081	1.455	Sector cadastral:15 Teren neimprejmuit;

B. Partea II. Proprietari și acte

Inscrieri privitoare la dreptul de proprietate și alte drepturi reale		Referințe
13069 / 10/09/2020		
Act Notarial nr. 1601, din 08/09/2020 emis de Vasilit Niculina;		
B1	Se infiinteaza cartea funciara 34081 a imobilului cu numarul cadastral 34081/Poiana Stampei, rezultat din dezmembrarea imobilului cu numarul cadastral 34010 inscris in cartea funciara 34010;	A1
7852 / 20/05/2021		
Act Notarial nr. 990, din 13/05/2021 emis de Vasilit Niculina (act notarial nr 1046 din 20.05.2021, emis de Vasilit Niculina);		
B3	Intabulare, drept de PROPRIETATE, dobandit prin Conventie, cota actuala 1/1, cota initiala 1/1 1) COMUNA POIANA STAMPEI, CIF:5021250, - DOMENIUL PRIVAT	A1

C. Partea III. SARCINI .

Inscrieri privind dezmembramintele dreptului de proprietate, drepturi reale de garanție și sarcini	Referințe
NU SUNT	

Anexa Nr. 1 La Partea I

Teren

Nr cadastral	Suprafața (mp)*	Observații / Referințe
34081	1.455	

* Suprafața este determinată în planul de proiecție Stereo 70.



Date referitoare la teren

Crt	Categorie folosință	Intravilan	Suprafața (mp)	Tarla	Parcelă	Nr. topo	Observații / Referințe
1	pașune	NU	1.455	-	-	-	

Lungime Segmente

1) Valorile lungimilor segmentelor sunt obținute din proiecție în plan.

Punct început	X / Y	Punct sfârșit	X / Y	Lungime segment	Punct început	X / Y	Punct sfârșit	X / Y	Lungime segment	Punct început	X / Y	Punct sfârșit	X / Y	Lungime segment
1	513.004,245 646.558,451	2	513.004,578 646.557,95	0.602	2	513.004,578 646.557,95	3	513.007,796 646.553,106	5.815	3	513.007,796 646.553,106	4	513.008,118 646.552,621	0.582
4	513.008,118 646.552,621	5	513.010,925 646.558,46	6.479	5	513.010,925 646.558,46	6	513.014,03 646.566,328	8.459	6	513.014,03 646.566,328	7	513.017,024 646.577,178	11.256
7	513.017,024 646.577,178	8	513.018,666 646.584,022	7.038	8	513.018,666 646.584,022	9	513.021,167 646.591,893	8.259	9	513.021,167 646.591,893	10	513.019,789 646.596,782	5.079
10	513.019,789 646.596,782	11	513.017,806 646.603,78	7.274	11	513.017,806 646.603,78	12	513.015,789 646.612,798	9.241	12	513.015,789 646.612,798	13	513.013,884 646.622,671	10.055
13	513.013,884 646.622,671	14	513.012,573 646.630,876	8.309	14	513.012,573 646.630,876	15	513.009,616 646.651,729	21.062	15	513.009,616 646.651,729	16	513.008,169 646.659,227	7.636
16	513.008,169 646.659,227	17	513.004,381 646.676,508	17.691	17	513.004,381 646.676,508	18	513.001,607 646.689,152	12.945	18	513.001,607 646.689,152	19	512.999,78 646.698,011	9.045

Punct început	X / Y	Punct sfârșit	X / Y	Lungime segment	Punct început	X / Y	Punct sfârșit	X / Y	Lungime segment	Punct început	X / Y	Punct sfârșit	X / Y	Lungime segment
19	512.999,78 646.698,011	20	512.997,835 646.712,478	14.597	20	512.997,835 646.712,478	21	512.997,054 646.718,5	6.072	21	512.997,054 646.718,5	22	512.996,672 646.741,411	22.914
22	512.996,672 646.741,411	23	512.998,054 646.747,939	6.673	23	512.998,054 646.747,939	24	512.999,274 646.752,888	5.097	24	512.999,274 646.752,888	25	513.001,72 646.759,228	6.795
25	513.001,72 646.759,228	26	513.003,973 646.764,036	5.31	26	513.003,973 646.764,036	27	513.010,524 646.773,189	11.256	27	513.010,524 646.773,189	28	513.014,929 646.780,143	8.232
28	513.014,929 646.780,143	29	513.018,215 646.784,135	5.17	29	513.018,215 646.784,135	30	513.015,987 646.789,841	6.126	30	513.015,987 646.789,841	31	513.009,92 646.783,431	8.826
31	513.009,92 646.783,431	32	513.005,546 646.776,544	8.159	32	513.005,546 646.776,544	33	512.998,774 646.767,081	11.637	33	512.998,774 646.767,081	34	512.996,198 646.761,583	6.072
34	512.996,198 646.761,583	35	512.993,539 646.754,692	7.386	35	512.993,539 646.754,692	36	512.992,206 646.749,279	5.575	36	512.992,206 646.749,279	37	512.990,661 646.741,989	7.452
37	512.990,661 646.741,989	38	512.991,061 646.718,064	23.928	38	512.991,061 646.718,064	39	512.991,886 646.711,694	6.423	39	512.991,886 646.711,694	40	512.993,862 646.697,004	14.822
40	512.993,862 646.697,004	41	512.995,738 646.687,903	9.292	41	512.995,738 646.687,903	42	512.998,521 646.675,223	12.982	42	512.998,521 646.675,223	43	513.002,291 646.658,016	17.615
43	513.002,291 646.658,016	44	513.003,699 646.650,724	7.427	44	513.003,699 646.650,724	45	513.006,736 646.630,017	20.929	45	513.006,736 646.630,017	46	513.007,969 646.621,665	8.443
46	513.007,969 646.621,665	47	513.009,913 646.611,575	10.276	47	513.009,913 646.611,575	48	513.011,984 646.602,32	9.484	48	513.011,984 646.602,32	49	513.013,996 646.595,3	7.303
49	513.013,996 646.595,3	50	513.013,89 646.589,784	5.517	50	513.013,89 646.589,784	51	513.011,212 646.578,669	11.433	51	513.011,212 646.578,669	52	513.008,345 646.568,267	10.79
52	513.008,345 646.568,267	1	513.004,245 646.558,451	10.638										

** Lungimile segmentelor sunt determinate în planul de proiecție Stereo 70 și sunt rotunjite la 1 milimetru.

*** Distanța dintre puncte este formată din segmente cumulate ce sunt mai mici decât valoarea 1 milimetru.

**DATE DESPRE IMOBILUL NR. 3491**

Oficiul de Cadastru și Publicitate Imobiliară SUCEAVA
Biroul de Cadastru și Publicitate Imobiliară Vatra Dornei

A. Partea I. Descrierea imobilului

TEREN Extravilan

Adresa: Jud. Suceava

Nr. Crt	Nr cadastral Nr. topografic	Suprafața* (mp)	Observații / Referințe
A1		2.988	Sector cadastral:15 Teren neimprejmuit;

B. Partea II. Proprietari și acte

Inscrieri privitoare la dreptul de proprietate și alte drepturi reale	Referințe
/	
Act Administrativ nr. 7, din 13/03/1996 emis de PARLAMENTUL ROMANIEI;	
B1	Intabulare, drept de PROPRIETATE, dobandit prin Lege, cota actuala 1/1, cota initiala 1/1
	1) NEIDENTIFICAT NEIDENTIFICAT
Act Administrativ nr. 6647, din 31/08/2022 emis de PRIMARIA COMUNEI POIANA STAMPEI;	
B2	SE NOTEAZA POSESIA FAPTICA IN FAVOAREA LUI
	1) RUSU ADRIAN 2) RUSU NICULINA

C. Partea III. SARCINI .

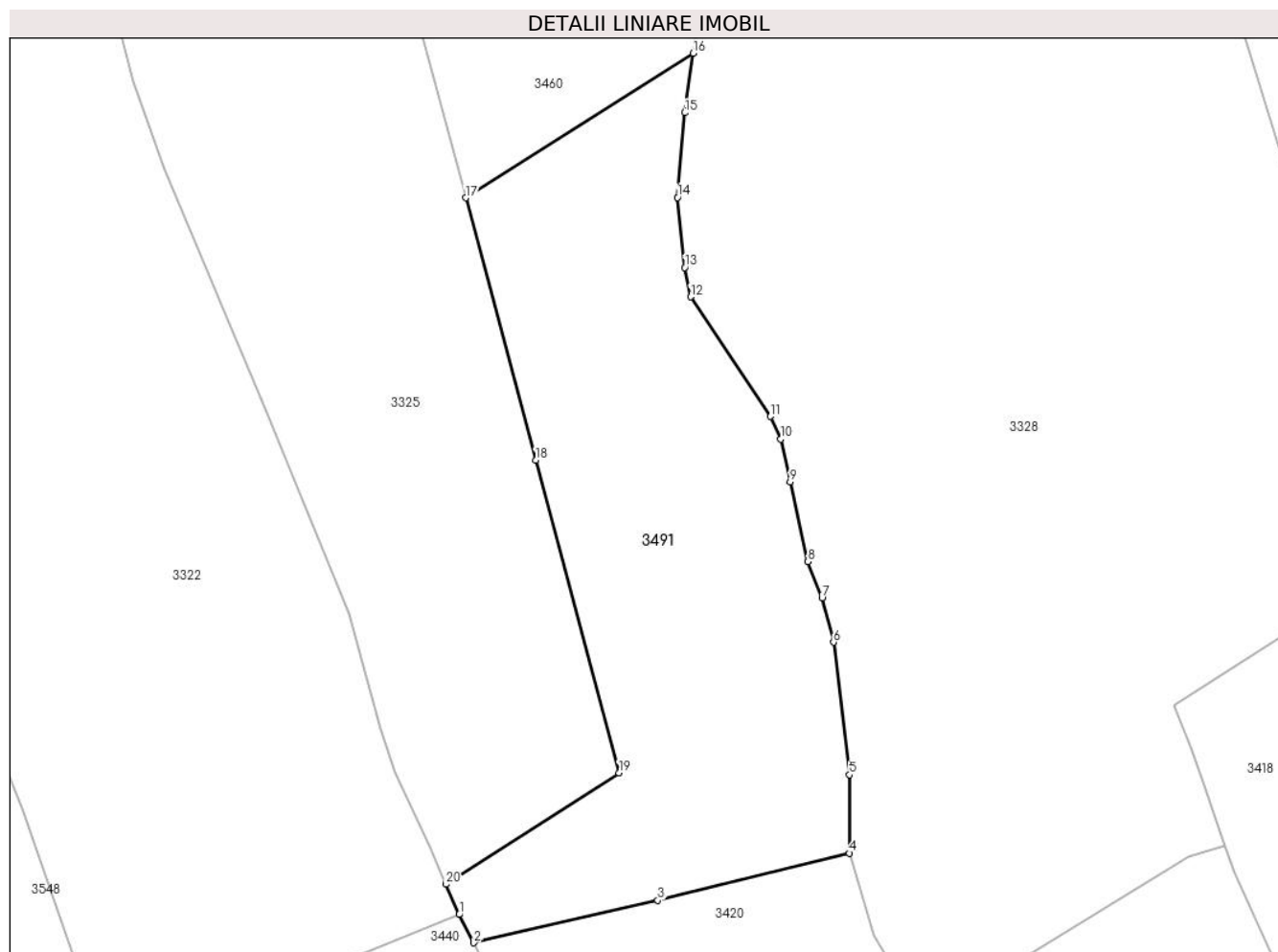
Inscrieri privind dezmembramintele dreptului de proprietate, drepturi reale de garanție și sarcini	Referințe
NU SUNT	

Anexa Nr. 1 La Partea I

Teren

Nr cadastral	Suprafața (mp)*	Observații / Referințe
	2.988	

* Suprafața este determinată în planul de proiecție Stereo 70.



Date referitoare la teren

Crt	Categorie folosință	Intravilan	Suprafața (mp)	Tarla	Parcelă	Nr. topo	Observații / Referințe
1	faneata	NU	2.988	-	-	-	

Lungime Segmente

1) Valorile lungimilor segmentelor sunt obținute din proiecție în plan.

Punct început	X / Y	Punct sfârșit	X / Y	Lungime segment (** (m)
1	512.897,173 647.338,871	2	512.899,0 647.335,341	3.975
2	512.899,0 647.335,341	3	512.922,033 647.340,644	23.636
3	512.922,033 647.340,644	4	512.946,007 647.346,542	24.689
4	512.946,007 647.346,542	5	512.946,021 647.356,35	9.808
5	512.946,021 647.356,35	6	512.944,032 647.372,929	16.698

Punct început	X / Y	Punct sfârşit	X / Y	Lungime segment (** (m)
6	512.944,032 647.372,929	7	512.942,585 647.378,476	5.733
7	512.942,585 647.378,476	8	512.940,837 647.382,997	4.847
8	512.940,837 647.382,997	9	512.938,606 647.392,945	10.195
9	512.938,606 647.392,945	10	512.937,4 647.398,31	5.499
10	512.937,4 647.398,31	11	512.936,134 647.401,144	3.104
11	512.936,134 647.401,144	12	512.926,127 647.416,095	17.991
12	512.926,127 647.416,095	13	512.925,403 647.419,772	3.748
13	512.925,403 647.419,772	14	512.924,499 647.428,514	8.789
14	512.924,499 647.428,514	15	512.925,403 647.439,124	10.648
15	512.925,403 647.439,124	16	512.926,449 647.446,563	7.512
16	512.926,449 647.446,563	17	512.898,001 647.428,493	33.702
17	512.898,001 647.428,493	18	512.906,741 647.395,679	33.958
18	512.906,741 647.395,679	19	512.917,18 647.356,596	40.453
19	512.917,18 647.356,596	20	512.895,51 647.342,659	25.765
20	512.895,51 647.342,659	1	512.897,173 647.338,871	4.137

** Lungimile segmentelor sunt determinate în planul de proiecție Stereo 70 și sunt rotunjite la 1 milimetru.

*** Distanța dintre puncte este formată din segmente cumulate ce sunt mai mici decât valoarea 1 milimetru.

**DATE DESPRE IMOBILUL NR. 3493**

Oficiul de Cadastru și Publicitate Imobiliară SUCEAVA
Biroul de Cadastru și Publicitate Imobiliară Vatra Dornei

A. Partea I. Descrierea imobilului

TEREN Extravilan

Adresa: Jud. Suceava

Nr. Crt	Nr cadastral Nr. topografic	Suprafața* (mp)	Observații / Referințe
A1		13.457	Sector cadastral:15 Teren imprejmuit; Top. 3169/6parte,3169/7parte, 3169/9parte (CF 1979 Dorna Candrenilor - CFE 30711 Poiana Stampei)

B. Partea II. Proprietari și acte

Inscrieri privitoare la dreptul de proprietate și alte drepturi reale	Referințe
/	
Act Normativ nr. 7, din 13/03/1996 emis de PARLAMENTUL ROMANIEI;	
B1	A1
Intabulare, drept de PROPRIETATE, dobândit prin Lege, cota actuala 1/1, cota initiala 1/1	
1) NEIDENTIFICAT NEIDENTIFICAT	
Act Administrativ nr. 9661, din 13/12/2022 emis de PRIMARIA COMUNEI POIANA STAMPEI;	
B2	A1
SE NOTEAZA POSESIA FAPTICA IN FAVOAREA LUI	
1) FLOREA SABIN	

C. Partea III. SARCINI .

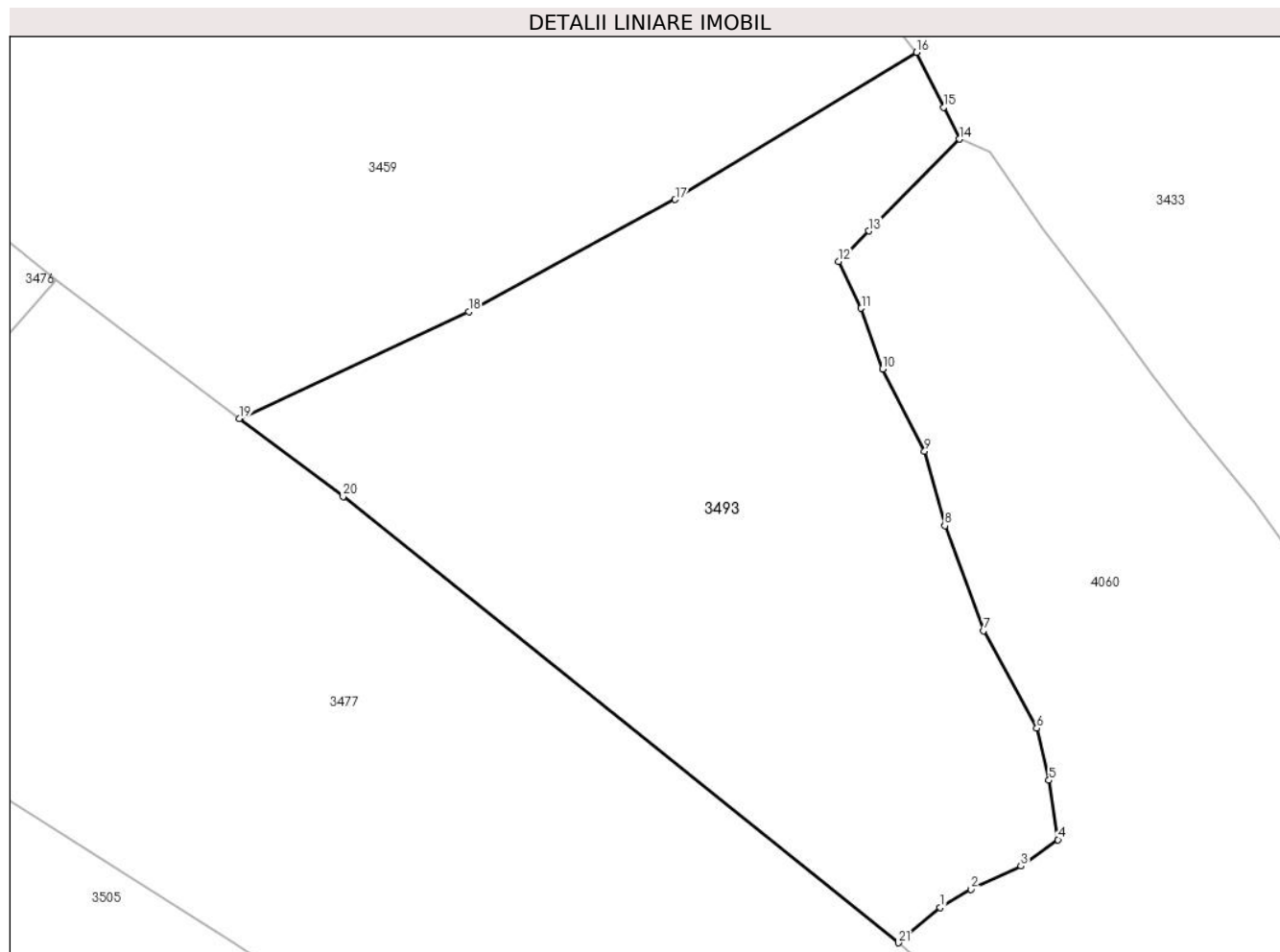
Inscrieri privind dezmembramintele dreptului de proprietate, drepturi reale de garanție și sarcini	Referințe
NU SUNT	

Anexa Nr. 1 La Partea I

Teren

Nr cadastral	Suprafața (mp)*	Observații / Referințe
	13.457	Top. 3169/6parte,3169/7parte, 3169/9parte (CF 1979 Dorna Candrenilor - CFE 30711 Poiana Stampei)

* Suprafața este determinată în planul de proiecție Stereo 70.



Date referitoare la teren

Crt	Categorie folosință	Intra vilan	Suprafața (mp)	Tarla	Parcelă	Nr. topo	Observații / Referințe
1	pasune	NU	13.457	-	-	-	

Lungime Segmente

1) Valorile lungimilor segmentelor sunt obținute din proiecție în plan.

Punct început	X / Y	Punct sfârșit	X / Y	Lungime segment (** (m)
1	512.875,255 646.351,913	2	512.881,479 646.355,658	7.264
3	512.891,651 646.360,343	4	512.899,161 646.365,718	9.235
5	512.897,322 646.377,784	6	512.894,841 646.388,373	10.876
7	512.884,032 646.408,187	8	512.876,184 646.429,478	22.691
9	512.872,083 646.444,653	10	512.863,504 646.461,306	18.733

Punct început	X / Y	Punct sfârșit	X / Y	Lungime segment (** (m)
2	512.881,479 646.355,658	3	512.891,651 646.360,343	11.199
4	512.899,161 646.365,718	5	512.897,322 646.377,784	12.205
6	512.894,841 646.388,373	7	512.884,032 646.408,187	22.571
8	512.876,184 646.429,478	9	512.872,083 646.444,653	15.719
10	512.863,504 646.461,306	11	512.859,174 646.473,647	13.079

Punct început	X / Y	Punct sfârșit	X / Y	Lungime segment (** (m)
11	512.859,174 646.473,647	12	512.854,576 646.483,166	10.571
13	512.860,739 646.489,355	14	512.879,128 646.508,009	26.194
15	512.875,933 646.514,48	16	512.870,431 646.525,624	12.428
17	512.821,401 646.495,743	18	512.779,456 646.472,948	47.739
19	512.732,866 646.451,276	20	512.753,963 646.435,424	26.389
21	512.866,723 646.344,786	1	512.875,255 646.351,913	11.117

Punct început	X / Y	Punct sfârșit	X / Y	Lungime segment (** (m)
12	512.854,576 646.483,166	13	512.860,739 646.489,355	8.734
14	512.879,128 646.508,009	15	512.875,933 646.514,48	7.217
16	512.870,431 646.525,624	17	512.821,401 646.495,743	57.418
18	512.779,456 646.472,948	19	512.732,866 646.451,276	51.384
20	512.753,963 646.435,424	21	512.866,723 646.344,786	144.672

** Lungimile segmentelor sunt determinate în planul de proiecție Stereo 70 și sunt rotunjite la 1 milimetru.

*** Distanța dintre puncte este formată din segmente cumulate ce sunt mai mici decât valoarea 1 milimetru.

**DATE DESPRE IMOBILUL NR. 3494**

Oficiul de Cadastru și Publicitate Imobiliară SUCEAVA
Biroul de Cadastru și Publicitate Imobiliară Vatra Dornei

A. Partea I. Descrierea imobilului

TEREN Extravilan

Adresa: Jud. Suceava

Nr. Crt	Nr cadastral Nr. topografic	Suprafața* (mp)	Observații / Referințe
A1		7.134	Sector cadastral:15 Teren neimprejmuit;

B. Partea II. Proprietari și acte

Inscrieri privitoare la dreptul de proprietate și alte drepturi reale	Referințe
/	
Act Normativ nr. 7, din 13/03/1996 emis de PARLAMENTUL ROMANIEI;	
B1	A1
Intabulare, drept de PROPRIETATE, dobandit prin Lege, cota actuala 1/1, cota initiala 1/1	
1) NEIDENTIFICAT NEIDENTIFICAT	
Act Administrativ nr. 6552, din 07/08/2023 emis de PRIMARIA COMUNEI POIANA STAMPEI;	
B2	A1
SE NOTEAZA POSESIA FAPTICA IN FAVOAREA LUI	
1) CANDREA IONEL	

C. Partea III. SARCINI .

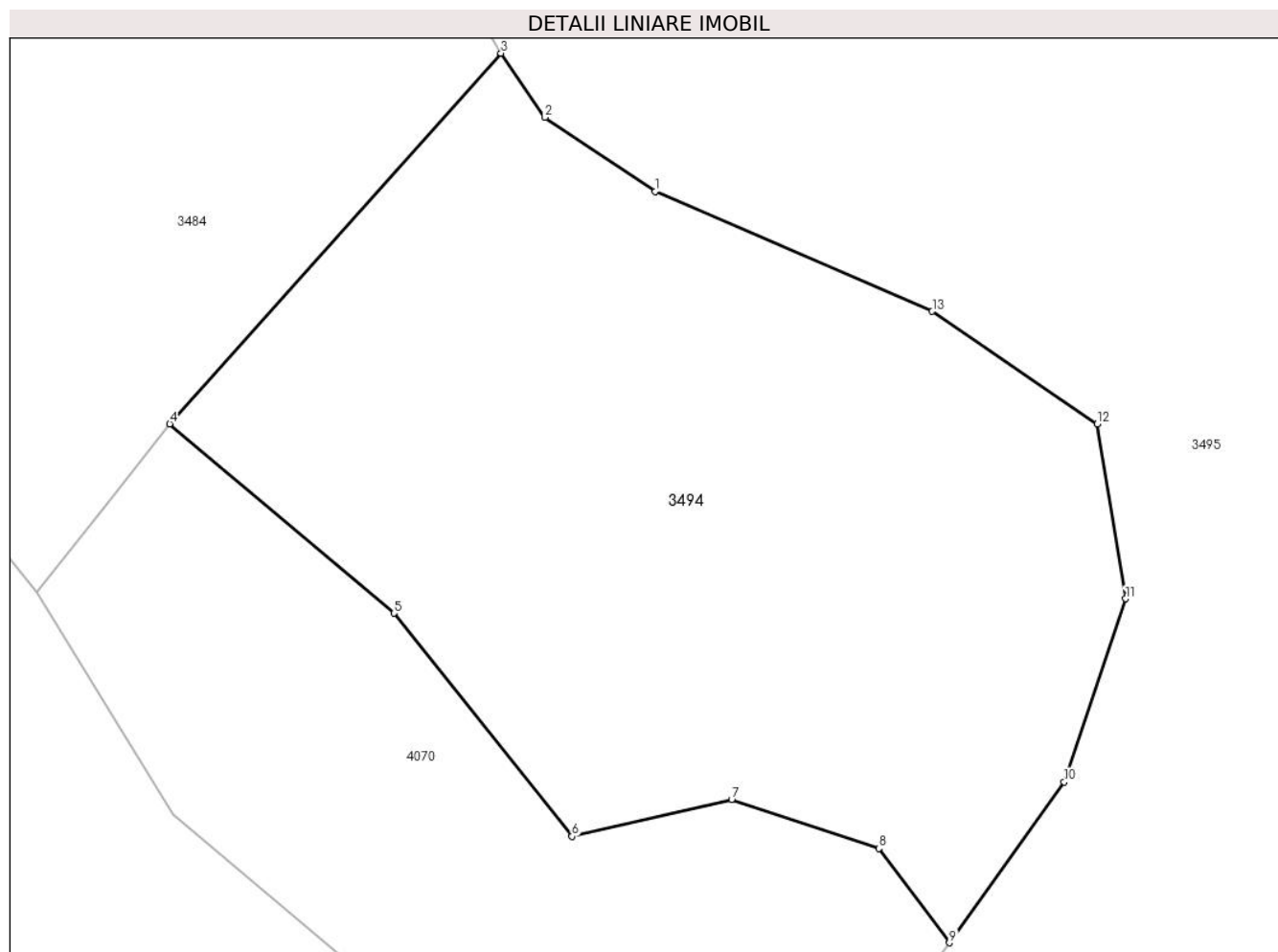
Inscrieri privind dezmembramintele dreptului de proprietate, drepturi reale de garanție și sarcini	Referințe
NU SUNT	

Anexa Nr. 1 La Partea I

Teren

Nr cadastral	Suprafața (mp)*	Observații / Referințe
	7.134	

* Suprafața este determinată în planul de proiecție Stereo 70.



Date referitoare la teren

Crt	Categorie folosință	Intravilan	Suprafața (mp)	Tarla	Parcelă	Nr. topo	Observații / Referințe
1	pasune	NU	7.134	-	-	-	

Lungime Segmente

1) Valorile lungimilor segmentelor sunt obținute din proiecție în plan.

Punct început	X / Y	Punct sfârșit	X / Y	Lungime segment (** (m)
1	511.974,369 646.836,893	2	511.960,577 646.846,137	16.603
2	511.960,577 646.846,137	3	511.955,112 646.854,143	9.693
3	511.955,112 646.854,143	4	511.913,708 646.807,847	62.11
4	511.913,708 646.807,847	5	511.941,737 646.784,219	36.659
5	511.941,737 646.784,219	6	511.963,976 646.756,333	35.668

Punct început	X / Y	Punct sfârşit	X / Y	Lungime segment (** (m)
6	511.963,976 646.756,333	7	511.983,934 646.760,951	20.485
7	511.983,934 646.760,951	8	512.002,347 646.754,835	19.402
8	512.002,347 646.754,835	9	512.011,155 646.743,055	14.709
9	512.011,155 646.743,055	10	512.025,481 646.763,149	24.678
10	512.025,481 646.763,149	11	512.033,162 646.786,015	24.122
11	512.033,162 646.786,015	12	512.029,601 646.807,856	22.129
12	512.029,601 646.807,856	13	512.009,007 646.821,92	24.938
13	512.009,007 646.821,92	1	511.974,369 646.836,893	37.736

** Lungimile segmentelor sunt determinate în planul de proiecție Stereo 70 și sunt rotunjite la 1 milimetru.

*** Distanța dintre puncte este formată din segmente cumulate ce sunt mai mici decât valoarea 1 milimetru.

**DATE DESPRE IMOBILUL NR. 3495**

Oficiul de Cadastru și Publicitate Imobiliară SUCEAVA
Biroul de Cadastru și Publicitate Imobiliară Vatra Dornei

A. Partea I. Descrierea imobilului

TEREN Necunoscut

Adresa: Loc. Pilugani, Jud. Suceava

Nr. Crt	Nr cadastral Nr. topografic	Suprafața* (mp)	Observații / Referințe
A1		45.273	Sector cadastral:15 Teren neimprejmuit; Top.4376/2parte(CF545 Dorna Candrenilor);Top4356/1parte(CF 2210 Dorna Candrenilor);Top.4356/2parte,4382/2parte(CF 1154 Dorna Candrenilor)

B. Partea II. Proprietari și acte

Inscrieri privitoare la dreptul de proprietate și alte drepturi reale	Referințe
/	
Act Normativ nr. 7, din 13/03/1996 emis de PARLAMENTUL ROMANIEI;	
B1	A1
Intabulare, drept de PROPRIETATE, dobândit prin Lege, cota actuala 1/1, cota initiala 1/1 1) NEIDENTIFICAT NEIDENTIFICAT	
Act Administrativ nr. 2237, din 13/03/2023 emis de PRIMARIA COMUNEI POIANA STAMPEI;	
B2	A1
SE NOTEAZA POSESIA FAPTICA IN FAVOAREA LUI 1) CANDREA IONEL , sot 2) CANDREA MARINELA , sotie	

C. Partea III. SARCINI .

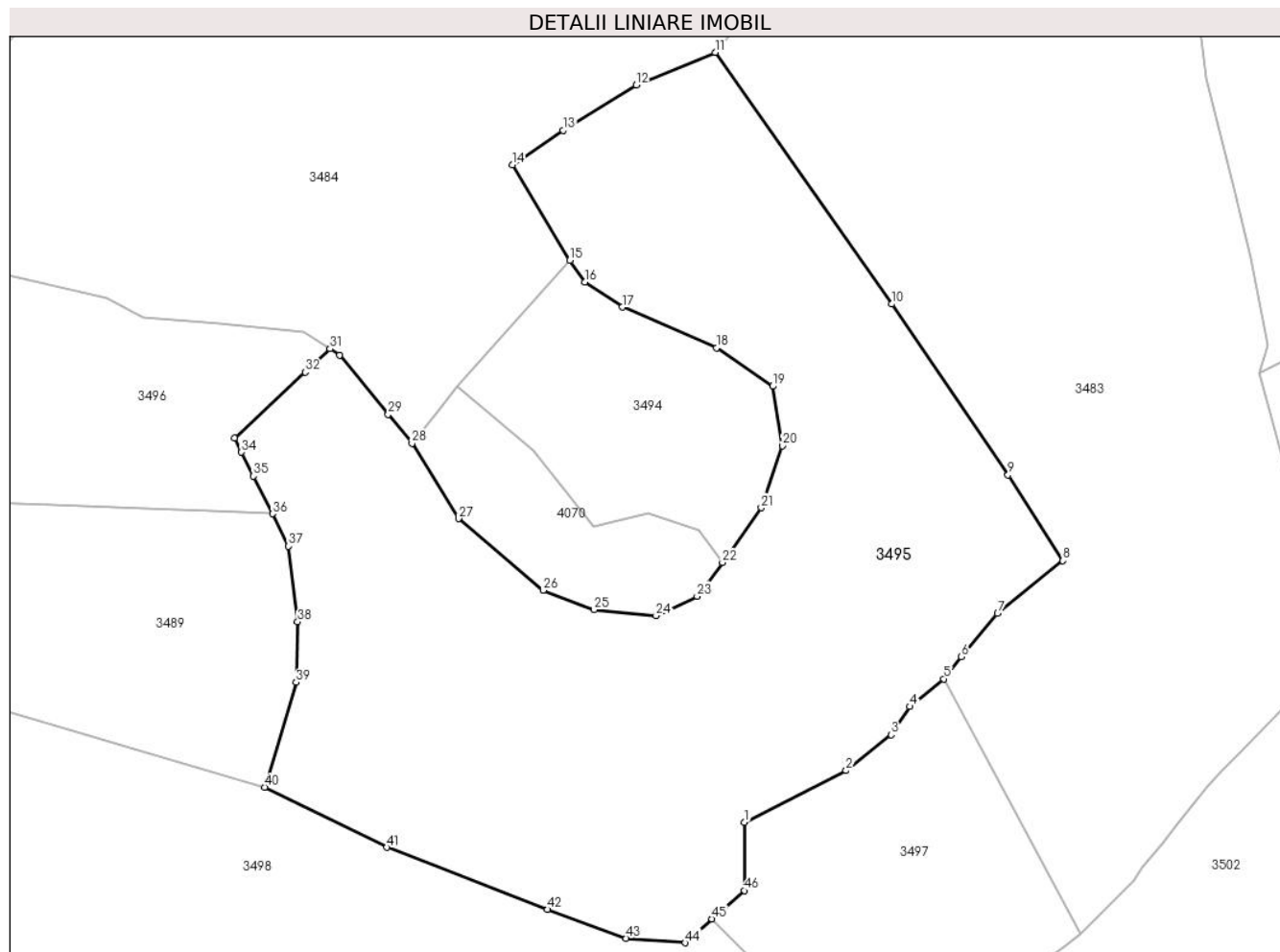
Inscrieri privind dezmembramintele dreptului de proprietate, drepturi reale de garanție și sarcini	Referințe
NU SUNT	

Anexa Nr. 1 La Partea I

Teren

Nr cadastral	Suprafața (mp)*	Observații / Referințe
	45.273	Top.4376/2parte(CF545 Dorna Candrenilor);Top4356/1parte(CF 2210 Dorna Candrenilor);Top.4356/2parte,4382/2parte(CF 1154 Dorna Candrenilor)

* Suprafața este determinată în planul de proiecție Stereo 70.



Date referitoare la teren

Crt	Categorie folosință	Intra vilan	Suprafața (mp)	Tarla	Parcelă	Nr. topo	Observații / Referințe
1	pasune	DA	388	-	-	-	
2	pasune	NU	44.884	-	-	-	

Lungime Segmente

1) Valorile lungimilor segmentelor sunt obținute din proiecție în plan.

Punct început	X / Y	Punct sfârșit	X / Y	Lungime segment	Punct început	X / Y	Punct sfârșit	X / Y	Lungime segment	Punct început	X / Y	Punct sfârșit	X / Y	Lungime segment
1	512.019,257 646.647,496	2	512.056,664 646.666,588	41.997	2	512.056,664 646.666,588	3	512.073,157 646.679,799	21.132	3	512.073,157 646.679,799	4	512.080,008 646.690,098	12.37
4	512.080,008 646.690,098	5	512.092,621 646.700,265	16.2	5	512.092,621 646.700,265	6	512.098,945 646.708,385	10.292	6	512.098,945 646.708,385	7	512.112,308 646.724,296	20.778
7	512.112,308 646.724,296	8	512.136,343 646.743,696	30.888	8	512.136,343 646.743,696	9	512.116,161 646.775,211	37.423	9	512.116,161 646.775,211	10	512.073,441 646.838,025	75.964
10	512.073,441 646.838,025	11	512.008,559 646.930,548	113.005	11	512.008,559 646.930,548	12	511.979,527 646.918,596	31.396	12	511.979,527 646.918,596	13	511.952,577 646.901,868	31.72
13	511.952,577 646.901,868	14	511.933,923 646.889,228	22.533	14	511.933,923 646.889,228	15	511.955,112 646.854,143	40.987	15	511.955,112 646.854,143	16	511.960,577 646.846,137	9.693

Punct început	X / Y	Punct sfârșit	X / Y	Lungime segment	Punct început	X / Y	Punct sfârșit	X / Y	Lungime segment	Punct început	X / Y	Punct sfârșit	X / Y	Lungime segment
16	511.960,577 646.846,137	17	511.974,369 646.836,893	16.603	17	511.974,369 646.836,893	18	512.009,007 646.821,92	37.736	18	512.009,007 646.821,92	19	512.029,601 646.807,856	24.938
19	512.029,601 646.807,856	20	512.033,162 646.786,015	22.129	20	512.033,162 646.786,015	21	512.025,481 646.763,149	24.122	21	512.025,481 646.763,149	22	512.011,155 646.743,055	24.678
22	512.011,155 646.743,055	23	512.001,883 646.730,647	15.49	23	512.001,883 646.730,647	24	511.986,745 646.723,523	16.731	24	511.986,745 646.723,523	25	511.964,038 646.725,749	22.816
25	511.964,038 646.725,749	26	511.945,338 646.732,873	20.011	26	511.945,338 646.732,873	27	511.914,171 646.759,142	40.761	27	511.914,171 646.759,142	28	511.897,067 646.786,903	32.607
28	511.897,067 646.786,903	29	511.888,33 646.797,541	13.766	29	511.888,33 646.797,541	30	511.870,448 646.819,314	28.175	30	511.870,448 646.819,314	31	511.867,0 646.821,561	4.116
31	511.867,0 646.821,561	32	511.857,821 646.813,015	12.541	32	511.857,821 646.813,015	33	511.831,784 646.788,774	35.575	33	511.831,784 646.788,774	34	511.834,387 646.783,599	5.793
34	511.834,387 646.783,599	35	511.838,821 646.774,788	9.864	35	511.838,821 646.774,788	36	511.845,757 646.760,946	15.483	36	511.845,757 646.760,946	37	511.851,694 646.749,098	13.252
37	511.851,694 646.749,098	38	511.855,033 646.721,27	28.028	38	511.855,033 646.721,27	39	511.854,476 646.699,008	22.269	39	511.854,476 646.699,008	40	511.842,858 646.660,437	40.283
40	511.842,858 646.660,437	41	511.887,869 646.638,345	50.14	41	511.887,869 646.638,345	42	511.946,863 646.615,526	63.253	42	511.946,863 646.615,526	43	511.975,804 646.604,952	30.812
43	511.975,804 646.604,952	44	511.997,509 646.603,282	21.769	44	511.997,509 646.603,282	45	512.007,325 646.612,091	13.189	45	512.007,325 646.612,091	46	512.019,356 646.622,403	15.846
46	512.019,356 646.622,403	1	512.019,257 646.647,496	25.093										

** Lungimile segmentelor sunt determinate în planul de proiecție Stereo 70 și sunt rotunjite la 1 milimetru.

*** Distanța dintre puncte este formată din segmente cumulate ce sunt mai mici decât valoarea 1 milimetru.

**DATE DESPRE IMOBILUL NR. 3496**

Oficiul de Cadastru și Publicitate Imobiliară SUCEAVA
Biroul de Cadastru și Publicitate Imobiliară Vatra Dornei

A. Partea I. Descrierea imobilului

TEREN Necunoscut

Adresa: Loc. Pilugani, Jud. Suceava

Nr. Crt	Nr cadastral Nr. topografic	Suprafața* (mp)	Observații / Referințe
A1		15.000	Sector cadastral:15 Teren neimprejmuit; Top.4377/2parte,4376/3parte,4382/2parte,4380(CF 1154 Dorna Candrenilor)

B. Partea II. Proprietari și acte

Inscrieri privitoare la dreptul de proprietate și alte drepturi reale		Referințe
/		
Act Normativ nr. 7, din 13/03/1996 emis de PARLAMENTUL ROMANIEI;		
B1	Intabulare, drept de PROPRIETATE, dobandit prin Lege, cota actuala 1/1, cota initiala 1/1 1) NEIDENTIFICAT NEIDENTIFICAT	A1
Act Administrativ nr. 788, din 27/01/2023 emis de PRIMARIA COMUNEI POIANA STAMPEI;		
B2	SE NOTEAZA POSESIA FAPTICA IN FAVOAREA LUI 1) HELGIU CORNELIA MINORICA	A1

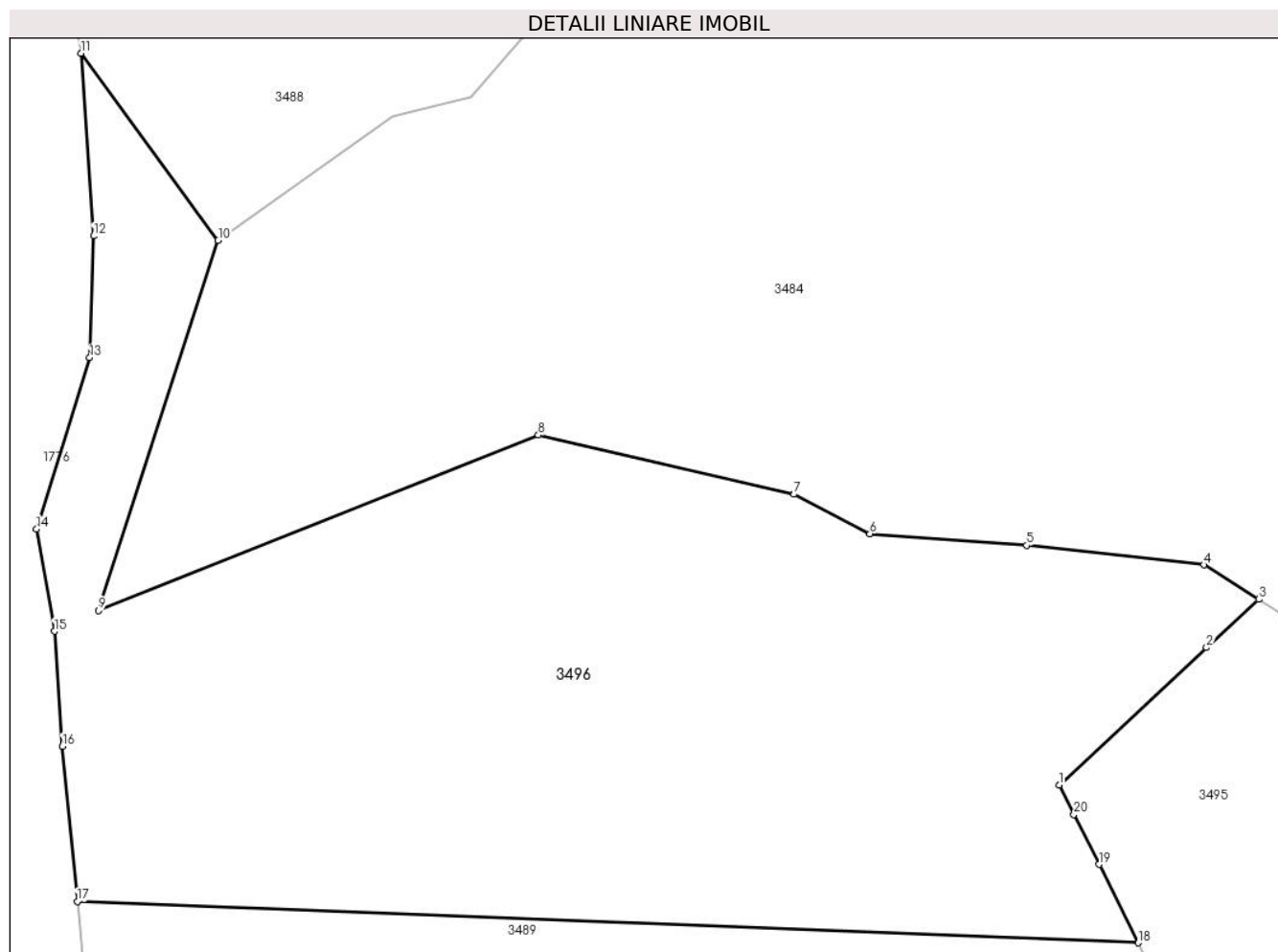
C. Partea III. SARCINI .

Inscrieri privind dezmembramintele dreptului de proprietate, drepturi reale de garanție și sarcini	Referințe
NU SUNT	

Teren

Nr cadastral	Suprafața (mp)*	Observații / Referințe
	15.000	Top.4377/2parte,4376/3parte,4382/2parte,4380(CF 1154 Dorna Candrenilor)

* Suprafața este determinată în planul de proiecție Stereo 70.



Date referitoare la teren

Crt	Categorie folosință	Intravilan	Suprafața (mp)	Tarla	Parcelă	Nr. topo	Observații / Referințe
1	pasune	DA	2.563	-	-	-	
2	pasune	NU	12.437	-	-	-	

Lungime Segmente

1) Valorile lungimilor segmentelor sunt obținute din proiecție în plan.

Punct început	X / Y	Punct sfârșit	X / Y	Lungime segment (** (m)
1	511.831,784 646.788,774	2	511.857,821 646.813,015	35.575
2	511.857,821 646.813,015	3	511.867,0 646.821,561	12.541
3	511.867,0 646.821,561	4	511.857,339 646.827,603	11.395
4	511.857,339 646.827,603	5	511.826,032 646.831,044	31.496

Punct început	X / Y	Punct sfârșit	X / Y	Lungime segment (** (m)
5	511.826,032 646.831,044	6	511.798,364 646.833,133	27.747
6	511.798,364 646.833,133	7	511.784,993 646.840,063	15.06
7	511.784,993 646.840,063	8	511.739,817 646.850,526	46.372
8	511.739,817 646.850,526	9	511.662,148 646.819,562	83.614
9	511.662,148 646.819,562	10	511.683,29 646.884,876	68.651
10	511.683,29 646.884,876	11	511.659,114 646.917,89	40.919
11	511.659,114 646.917,89	12	511.661,283 646.885,651	32.312
12	511.661,283 646.885,651	13	511.660,629 646.864,167	21.494
13	511.660,629 646.864,167	14	511.651,251 646.833,939	31.649
14	511.651,251 646.833,939	15	511.654,351 646.815,891	18.312
15	511.654,351 646.815,891	16	511.655,81 646.795,603	20.34
16	511.655,81 646.795,603	17	511.658,424 646.768,215	27.512
17	511.658,424 646.768,215	18	511.845,757 646.760,946	187.474
18	511.845,757 646.760,946	19	511.838,821 646.774,788	15.483
19	511.838,821 646.774,788	20	511.834,387 646.783,599	9.864
20	511.834,387 646.783,599	1	511.831,784 646.788,774	5.793

** Lungimile segmentelor sunt determinate în planul de proiecție Stereo 70 și sunt rotunjite la 1 milimetru.

*** Distanța dintre puncte este formată din segmente cumulate ce sunt mai mici decât valoarea 1 milimetru.

**DATE DESPRE IMOBILUL NR. 3497**

Oficiul de Cadastru și Publicitate Imobiliară SUCEAVA
Biroul de Cadastru și Publicitate Imobiliară Vatra Dornei

A. Partea I. Descrierea imobilului

TEREN Extravilan

Adresa: Jud. Suceava

Nr. Crt	Nr cadastral Nr. topografic	Suprafața* (mp)	Observații / Referințe
A1		11.263	Sector cadastral:15 Teren neimprejmuit; Top.4351/1parte(CF1376 Dorna Candrenilor);Top 4351/2parte (CF 2067 Dorna Candrenilor)

B. Partea II. Proprietari și acte

Inscrieri privitoare la dreptul de proprietate și alte drepturi reale	Referințe
/	
Act Normativ nr. 7, din 13/03/1996 emis de PARLAMENTUL ROMANIEI;	
B1	A1
Intabulare, drept de PROPRIETATE, dobândit prin Lege, cota actuala 1/1, cota initiala 1/1 1) NEIDENTIFICAT NEIDENTIFICAT	
Act Administrativ nr. 9522, din 07/12/2022 emis de PRIMARIA COMUNEI POIANA STAMPEI;	
B2	A1
SE NOTEAZA POSESIA FAPTICA IN FAVOAREA LUI 1) CANDREA IONEL	

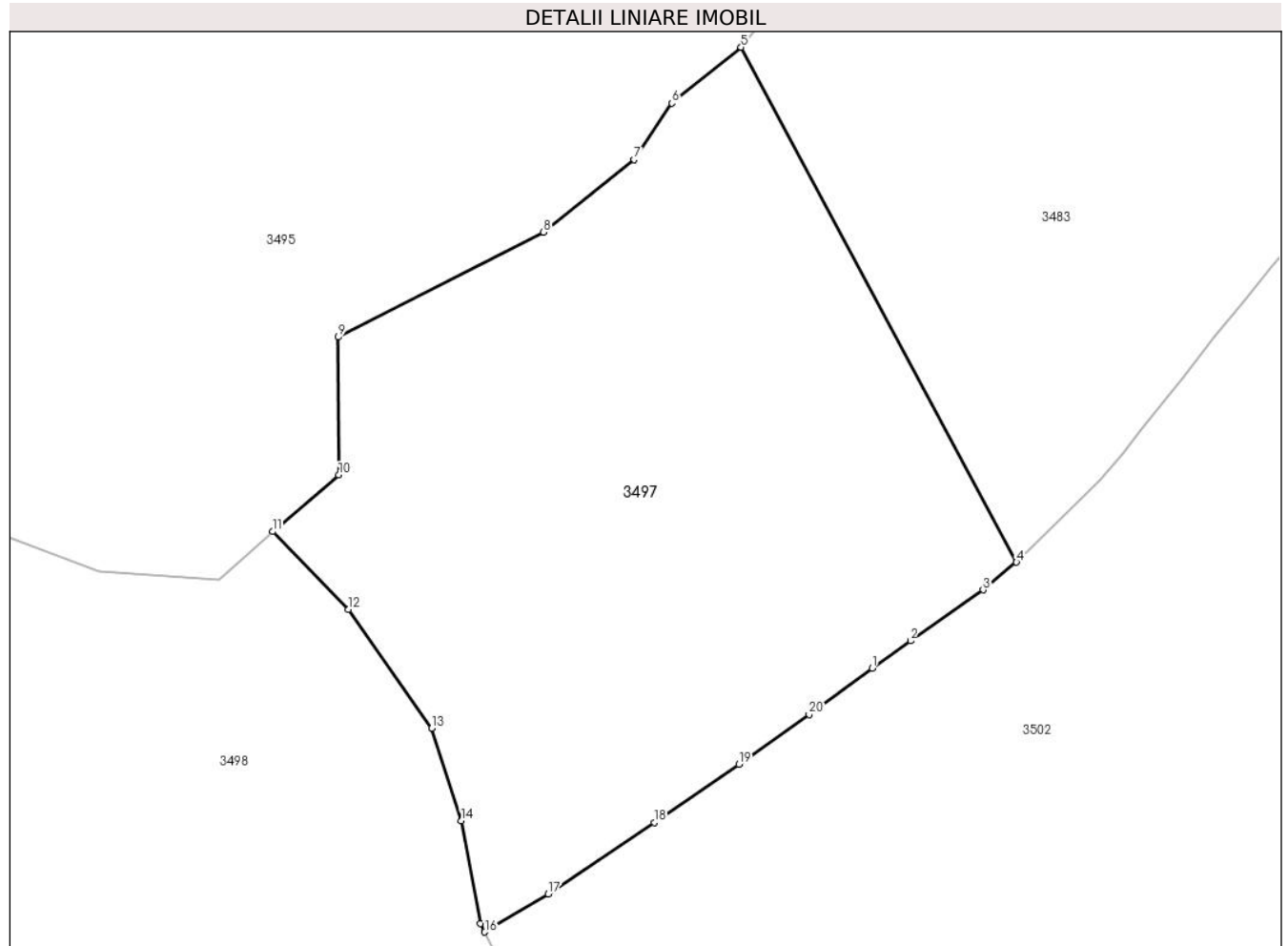
C. Partea III. SARCINI .

Inscrieri privind dezmembramintele dreptului de proprietate, drepturi reale de garanție și sarcini	Referințe
NU SUNT	

Teren

Nr cadastral	Suprafața (mp)*	Observații / Referințe
	11.263	Top.4351/1parte(CF1376 Dorna Candrenilor);Top 4351/2parte (CF 2067 Dorna Candrenilor)

* Suprafața este determinată în planul de proiecție Stereo 70.



Date referitoare la teren

Crt	Categorie folosință	Intra vilan	Suprafața (mp)	Tarla	Parcelă	Nr. topo	Observații / Referințe
1	pasune	NU	11.263	-	-	-	

Lungime Segmente

1) Valorile lungimilor segmentelor sunt obținute din proiecție în plan.

Punct început	X / Y	Punct sfârșit	X / Y	Lungime segment (** (m)
1	512.116,517 646.587,188	2	512.123,476 646.592,206	8.58
2	512.123,476 646.592,206	3	512.136,692 646.601,5	16.157
3	512.136,692 646.601,5	4	512.142,748 646.606,524	7.869
4	512.142,748 646.606,524	5	512.092,621 646.700,265	106.302
5	512.092,621 646.700,265	6	512.080,008 646.690,098	16.2

Punct început	X / Y	Punct sfârşit	X / Y	Lungime segment (** (m)
6	512.080,008 646.690,098	7	512.073,157 646.679,799	12.37
7	512.073,157 646.679,799	8	512.056,664 646.666,588	21.132
8	512.056,664 646.666,588	9	512.019,257 646.647,496	41.997
9	512.019,257 646.647,496	10	512.019,356 646.622,403	25.093
10	512.019,356 646.622,403	11	512.007,325 646.612,091	15.846
11	512.007,325 646.612,091	12	512.021,116 646.597,9	19.788
12	512.021,116 646.597,9	13	512.036,317 646.576,298	26.414
13	512.036,317 646.576,298	14	512.041,691 646.559,488	17.648
14	512.041,691 646.559,488	15	512.045,164 646.540,744	19.063
15	512.045,164 646.540,744	16	512.045,949 646.539,188	1.743
16	512.045,949 646.539,188	17	512.057,491 646.546,103	13.455
17	512.057,491 646.546,103	18	512.076,792 646.559,138	23.29
18	512.076,792 646.559,138	19	512.092,201 646.569,739	18.703
19	512.092,201 646.569,739	20	512.105,015 646.578,781	15.683
20	512.105,015 646.578,781	1	512.116,517 646.587,188	14.247

** Lungimile segmentelor sunt determinate în planul de proiecție Stereo 70 și sunt rotunjite la 1 milimetru.

*** Distanța dintre puncte este formată din segmente cumulate ce sunt mai mici decât valoarea 1 milimetru.

**DATE DESPRE IMOBILUL NR. 3498**

Oficiul de Cadastru și Publicitate Imobiliară SUCEAVA
Biroul de Cadastru și Publicitate Imobiliară Vatra Dornei

A. Partea I. Descrierea imobilului

TEREN Necunoscut

Adresa: Loc. Pilugani, Str Alexeni, Jud. Suceava

Nr. Crt	Nr cadastral Nr. topografic	Suprafața* (mp)	Observații / Referințe
A1		93.833	Sector cadastral:15 Teren neimprejmuit; Top.4382/1parte(CF 545 Dorna Candrenilor);Top.4382/2parte(CF 1154 Dorna Candrenilor);Top 4383parte(CF 1079 Dorna Candrenilor-CFE 31046 Poiana Stampei)

B. Partea II. Proprietari și acte

Inscrieri privitoare la dreptul de proprietate și alte drepturi reale		Referințe
/		
Act Normativ nr. 7, din 13/03/1996 emis de PARLAMENTUL ROMANIEI;		
B1	Intabulare, drept de PROPRIETATE, dobandit prin Lege, cota actuala 1/1, cota initiala 1/1 1) NEIDENTIFICAT NEIDENTIFICAT	A1
Act Administrativ nr. 9692, din 15/12/2023 emis de PRIMARIA COMUNEI POIANA STAMPEI;		
B2	SE NOTEAZA POSESIA FAPTICA IN FAVOAREA LUI 1) SERETAN FILOMELA 2) SERETAN TRAIAN	A1

C. Partea III. SARCINI .

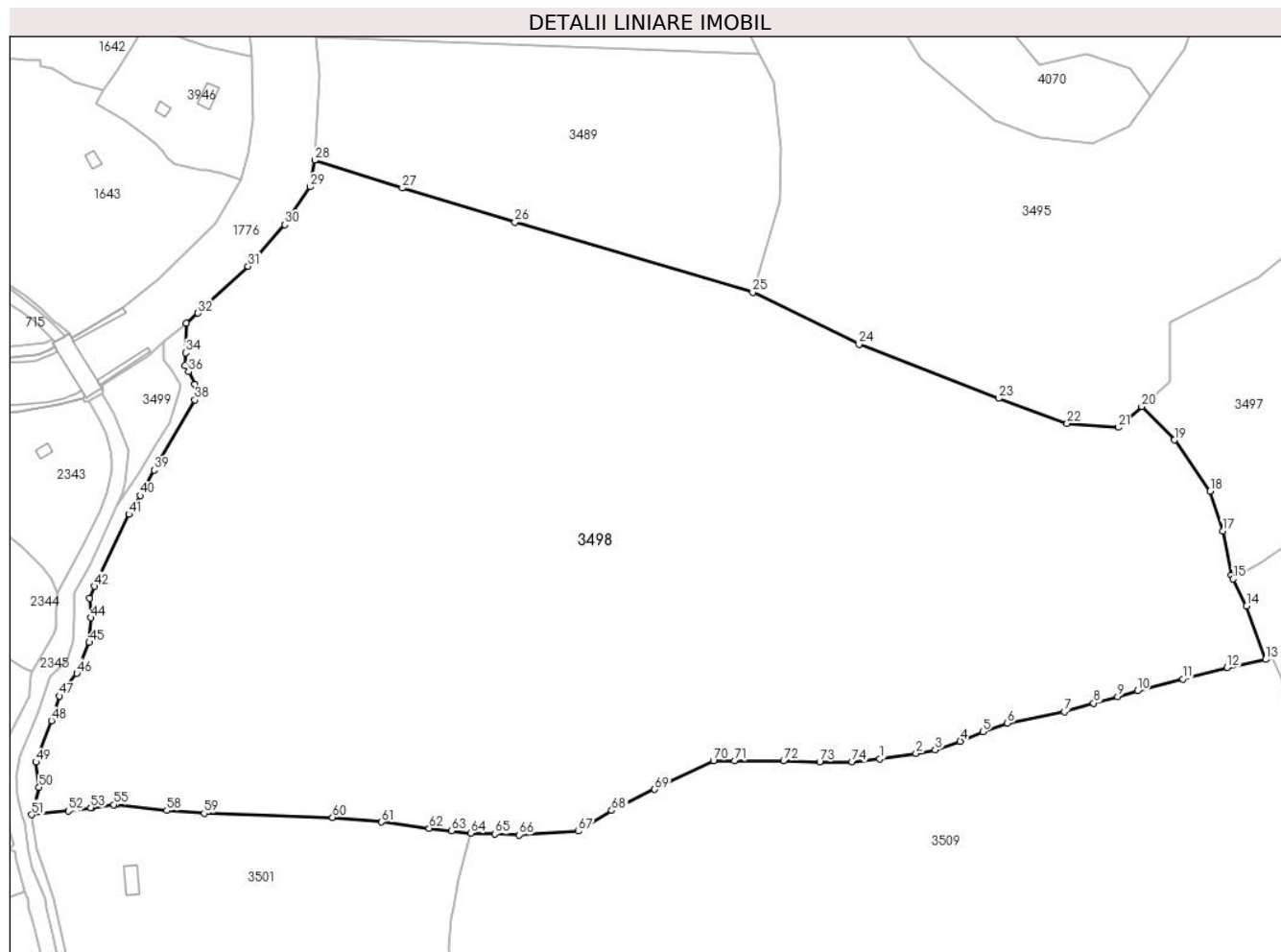
Inscrieri privind dezmembramintele dreptului de proprietate, drepturi reale de garanție și sarcini	Referințe
NU SUNT	

Anexa Nr. 1 La Partea I

Teren

Nr cadastral	Suprafața (mp)*	Observații / Referințe
	93.833	Top.4382/1parte(CF 545 Dorna Candrenilor);Top.4382/2parte(CF 1154 Dorna Candrenilor);Top 4383parte(CF 1079 Dorna Candrenilor-CFE 31046 Poiana Stampei)

* Suprafața este determinată în planul de proiecție Stereo 70.



Date referitoare la teren

Crt	Categorie folosință	Intra vilan	Suprafața (mp)	Tarla	Parcelă	Nr. topo	Observații / Referințe
1	pasune	NU	43.233	-	-	-	
2	pășuni (P) - pășuni împădurite	NU	297	-	-	-	
3	pășuni (P) - pășuni împădurite	NU	50.292	-	-	-	
4	pasune	DA	12	-	-	-	

Lungime Segmente

1) Valorile lungimilor segmentelor sunt obținute din proiecție în plan.

Punct început	X / Y	Punct sfârșit	X / Y	Lungime segment	Punct început	X / Y	Punct sfârșit	X / Y	Lungime segment	Punct început	X / Y	Punct sfârșit	X / Y	Lungime segment
1	511.896,67 646.463,157	2	511.911,909 646.465,426	15.407	2	511.911,909 646.465,426	3	511.920,009 646.466,897	8.232	3	511.920,009 646.466,897	4	511.930,641 646.470,546	11.241
4	511.930,641 646.470,546	5	511.940,148 646.474,532	10.309	5	511.940,148 646.474,532	6	511.950,589 646.478,145	11.048	6	511.950,589 646.478,145	7	511.974,641 646.482,967	24.531

Punct început	X / Y	Punct sfârșit	X / Y	Lungime segment	Punct început	X / Y	Punct sfârșit	X / Y	Lungime segment	Punct început	X / Y	Punct sfârșit	X / Y	Lungime segment
7	511.974,641 646.482,967	8	511.987,025 646.486,687	12.931	8	511.987,025 646.486,687	9	511.997,256 646.489,353	10.573	9	511.997,256 646.489,353	10	512.005,558 646.491,89	8.681
10	512.005,558 646.491,89	11	512.024,69 646.496,841	19.762	11	512.024,69 646.496,841	12	512.043,426 646.501,745	19.367	12	512.043,426 646.501,745	13	512.059,805 646.505,138	16.727
13	512.059,805 646.505,138	14	512.051,731 646.527,727	23.989	14	512.051,731 646.527,727	15	512.045,949 646.539,188	12.837	15	512.045,949 646.539,188	16	512.045,164 646.540,744	1.743
16	512.045,164 646.540,744	17	512.041,691 646.559,488	19.063	17	512.041,691 646.559,488	18	512.036,317 646.576,298	17.648	18	512.036,317 646.576,298	19	512.021,116 646.597,9	26.414
19	512.021,116 646.597,9	20	512.007,325 646.612,091	19.788	20	512.007,325 646.612,091	21	511.997,509 646.603,282	13.189	21	511.997,509 646.603,282	22	511.975,804 646.604,952	21.769
22	511.975,804 646.604,952	23	511.946,863 646.615,526	30.812	23	511.946,863 646.615,526	24	511.887,869 646.638,345	63.253	24	511.887,869 646.638,345	25	511.842,858 646.660,437	50.14
25	511.842,858 646.660,437	26	511.742,325 646.689,978	104.783	26	511.742,325 646.689,978	27	511.694,709 646.704,457	49.769	27	511.694,709 646.704,457	28	511.657,691 646.716,191	38.833
28	511.657,691 646.716,191	29	511.655,75 646.704,974	11.384	29	511.655,75 646.704,974	30	511.644,949 646.688,973	19.305	30	511.644,949 646.688,973	31	511.629,548 646.671,371	23.388
31	511.629,548 646.671,371	32	511.608,346 646.651,57	29.01	32	511.608,346 646.651,57	33	511.603,365 646.647,38	6.509	33	511.603,365 646.647,38	34	511.603,174 646.634,78	12.601
34	511.603,174 646.634,78	35	511.602,862 646.629,48	5.309	35	511.602,862 646.629,48	36	511.604,317 646.626,779	3.068	36	511.604,317 646.626,779	37	511.607,019 646.621,48	5.948
37	511.607,019 646.621,48	38	511.607,019 646.614,829	6.651	38	511.607,019 646.614,829	39	511.589,759 646.585,229	34.265	39	511.589,759 646.585,229	40	511.583,94 646.574,423	12.273
40	511.583,94 646.574,423	41	511.579,119 646.566,526	9.252	41	511.579,119 646.566,526	42	511.564,453 646.536,029	33.84	42	511.564,453 646.536,029	43	511.562,625 646.530,958	5.39
43	511.562,625 646.530,958	44	511.562,957 646.522,812	8.153	44	511.562,957 646.522,812	45	511.562,375 646.512,338	10.49	45	511.562,375 646.512,338	46	511.557,098 646.499,233	14.128
46	511.557,098 646.499,233	47	511.549,716 646.489,724	12.038	47	511.549,716 646.489,724	48	511.546,325 646.479,283	10.978	48	511.546,325 646.479,283	49	511.539,83 646.461,743	18.704
49	511.539,83 646.461,743	50	511.541,16 646.451,103	10.723	50	511.541,16 646.451,103	51	511.538,008 646.439,502	12.022	51	511.538,008 646.439,502	52	511.553,49 646.441,075	15.562
52	511.553,49 646.441,075	53	511.562,969 646.442,464	9.58	53	511.562,969 646.442,464	54	511.563,21 646.442,499	0.244	54	511.563,21 646.442,499	55	511.572,808 646.443,719	9.675
55	511.572,808 646.443,719	56	511.573,594 646.443,819	0.792	56	511.573,594 646.443,819	57	511.573,975 646.443,839	0.382	57	511.573,975 646.443,839	58	511.595,107 646.441,288	21.285
58	511.595,107 646.441,288	59	511.610,98 646.440,115	15.916	59	511.610,98 646.440,115	60	511.665,236 646.438,374	54.284	60	511.665,236 646.438,374	61	511.686,008 646.436,38	20.867
61	511.686,008 646.436,38	62	511.706,05 646.433,752	20.214	62	511.706,05 646.433,752	63	511.715,552 646.432,676	9.563	63	511.715,552 646.432,676	64	511.723,608 646.431,737	8.111
64	511.723,608 646.431,737	65	511.733,82 646.431,395	10.218	65	511.733,82 646.431,395	66	511.744,125 646.430,955	10.314	66	511.744,125 646.430,955	67	511.769,263 646.432,545	25.188
67	511.769,263 646.432,545	68	511.783,256 646.441,277	16.494	68	511.783,256 646.441,277	69	511.801,396 646.450,206	20.218	69	511.801,396 646.450,206	70	511.826,275 646.462,393	27.704
70	511.826,275 646.462,393	71	511.835,245 646.462,247	8.971	71	511.835,245 646.462,247	72	511.855,986 646.462,4	20.742	72	511.855,986 646.462,4	73	511.871,194 646.461,891	15.217
73	511.871,194 646.461,891	74	511.884,841 646.461,921	13.647	74	511.884,841 646.461,921	1	511.896,67 646.463,157	11.893					

** Lungimile segmentelor sunt determinate în planul de proiecție Stereo 70 și sunt rotunjite la 1 milimetru.

*** Distanța dintre puncte este formată din segmente cumulate ce sunt mai mici decât valoarea 1 milimetru.

**DATE DESPRE IMOBILUL NR. 3499**

Oficiul de Cadastru și Publicitate Imobiliară SUCEAVA
Biroul de Cadastru și Publicitate Imobiliară Vatra Dornei

A. Partea I. Descrierea imobilului

TEREN Extravilan

Adresa: Jud. Suceava

Nr. Crt	Nr cadastral Nr. topografic	Suprafața* (mp)	Observații / Referințe
A1		1.011	Sector cadastral:15 Teren neimprejmuit; Top.4873parte (CF I Tabula Tarii -Dorna Candrenilor)

B. Partea II. Proprietari și acte

Inscrieri privitoare la dreptul de proprietate și alte drepturi reale		Referințe
/		
Act Normativ nr. 7, din 13/03/1996 emis de PARLAMENTUL ROMANIEI;		
B1	Intabulare, drept de PROPRIETATE, dobandit prin Lege, cota actuala 1/1, cota initiala 1/1 1) NEIDENTIFICAT NEIDENTIFICAT	A1
Act Administrativ nr. 4653, din 19/05/2023 emis de PRIMARIA COMUNEI POIANA STAMPEI;		
B2	SE NOTEAZA POSESIA FAPTICA IN FAVOAREA LUI 1) SERETAN FILOMELA 2) SERETAN TRAIAN	A1

C. Partea III. SARCINI .

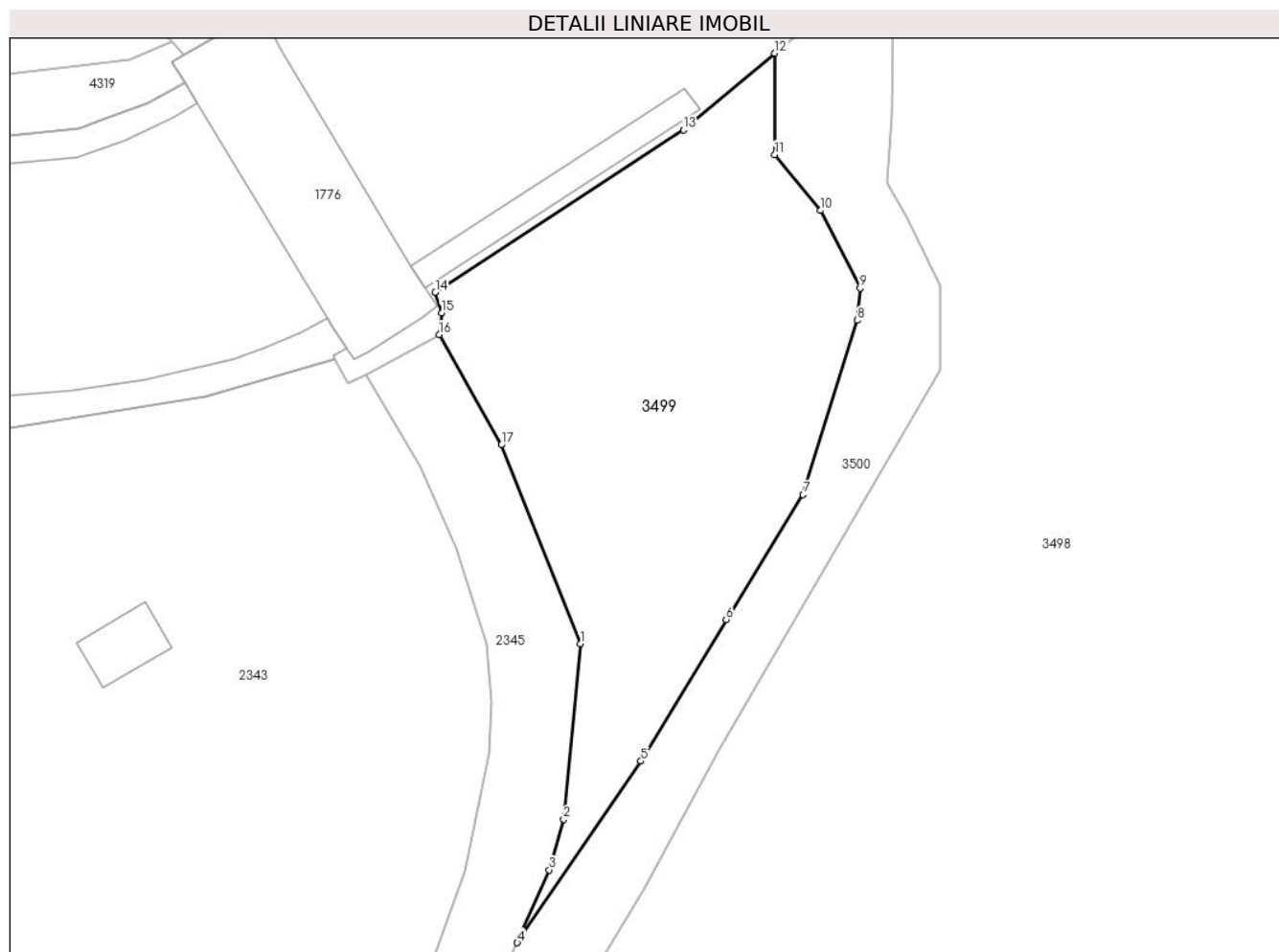
Inscrieri privind dezmembramintele dreptului de proprietate, drepturi reale de garanție și sarcini	Referințe
NU SUNT	

Anexa Nr. 1 La Partea I

Teren

Nr cadastral	Suprafața (mp)*	Observații / Referințe
	1.011	Top.4873parte (CF I Tabula Tarii -Dorna Candrenilor)

* Suprafața este determinată în planul de proiecție Stereo 70.



Date referitoare la teren

Crt	Categorie folosință	Intravilan	Suprafața (mp)	Tarla	Parcelă	Nr. topo	Observații / Referințe
1	pasune	NU	1.011	-	-	-	

Lungime Segmente

1) Valorile lungimilor segmentelor sunt obținute din proiecție în plan.

Punct început	X / Y	Punct sfârșit	X / Y	Lungime segment (** (m)
1	511.578,875 646.593,49	2	511.577,593 646.579,802	13.748
2	511.577,593 646.579,802	3	511.576,451 646.575,845	4.118
3	511.576,451 646.575,845	4	511.573,963 646.570,162	6.204
4	511.573,963 646.570,162	5	511.583,618 646.584,337	17.151
5	511.583,618 646.584,337	6	511.590,274 646.595,377	12.891

Punct început	X / Y	Punct sfârșit	X / Y	Lungime segment (** (m)
6	511.590,274 646.595,377	7	511.596,281 646.605,118	11.444
7	511.596,281 646.605,118	8	511.600,506 646.618,721	14.244
8	511.600,506 646.618,721	9	511.600,719 646.621,221	2.509
9	511.600,719 646.621,221	10	511.597,633 646.627,286	6.805
10	511.597,633 646.627,286	11	511.594,069 646.631,648	5.633
11	511.594,069 646.631,648	12	511.594,069 646.639,56	7.912
12	511.594,069 646.639,56	13	511.586,945 646.633,568	9.309
13	511.586,945 646.633,568	14	511.567,564 646.620,903	23.152
14	511.567,564 646.620,903	15	511.568,056 646.619,29	1.686
15	511.568,056 646.619,29	16	511.567,86 646.617,605	1.696
16	511.567,86 646.617,605	17	511.572,73 646.609,006	9.882
17	511.572,73 646.609,006	1	511.578,875 646.593,49	16.689

** Lungimile segmentelor sunt determinate în planul de proiecție Stereo 70 și sunt rotunjite la 1 milimetru.

*** Distanța dintre puncte este formată din segmente cumulate ce sunt mai mici decât valoarea 1 milimetru.

**DATE DESPRE IMOBILUL NR. 3500**

Oficiul de Cadastru și Publicitate Imobiliară SUCEAVA
Biroul de Cadastru și Publicitate Imobiliară Vatra Dornei

A. Partea I. Descrierea imobilului

TEREN Necunoscut

Adresa: Loc. Pilugani, Jud. Suceava

Nr. Crt	Nr cadastral Nr. topografic	Suprafața* (mp)	Observații / Referințe
A1		12.794	Sector cadastral:15 Teren neimprejmuit; Top.4879 (CF 755 Dorna Candrenilor-CFE 34048 Dorna Candrenilor)

B. Partea II. Proprietari și acte

Inscrieri privitoare la dreptul de proprietate și alte drepturi reale		Referințe
/		
Act Normativ nr. 7, din 13/03/1996 emis de PARLAMENTUL ROMANIEI;		
B1	Inscrierea provizorie, drept de PROPRIETATE, dobandit prin Lege, cota actuala 1/1, cota initiala 1/1 1) COMUNA POIANA STAMPEI, CIF:5021250	A1

C. Partea III. SARCINI .

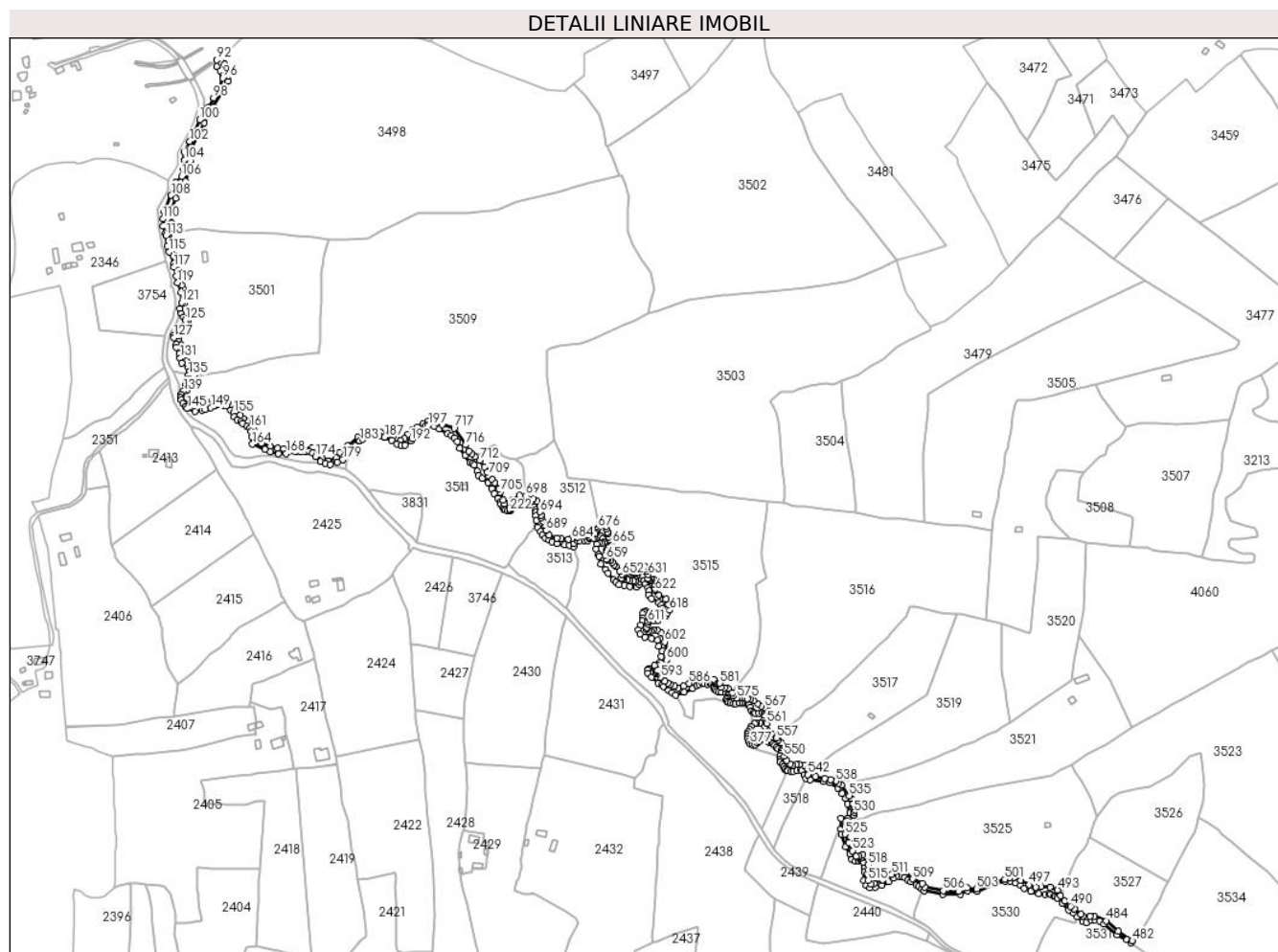
Inscrieri privind dezmembramintele dreptului de proprietate, drepturi reale de garanție și sarcini	Referințe
NU SUNT	

Anexa Nr. 1 La Partea I

Teren

Nr cadastral	Suprafața (mp)*	Observații / Referințe
	12.794	Top.4879 (CF 755 Dorna Candrenilor-CFE 34048 Dorna Candrenilor)

* Suprafața este determinată în planul de proiecție Stereo 70.



Date referitoare la teren

Crt	Categorie folosință	Intravilan	Suprafața (mp)	Tarla	Parcelă	Nr. topo	Observații / Referințe
1	ape curgătoare	DA	11.369	-	-	-	
2	ape curgătoare	NU	1.426	-	-	-	

Lungime Segmente

1) Valorile lungimilor segmentelor sunt obținute din proiecție în plan.

Punct început	X / Y	Punct sfârșit	X / Y	Lungime segment	Punct început	X / Y	Punct sfârșit	X / Y	Lungime segment	Punct început	X / Y	Punct sfârșit	X / Y	Lungime segment
1	511.736,623 646.185,102	2	511.731,832 646.179,133	7.654	2	511.731,832 646.179,133	3	511.722,792 646.175,288	9.824	3	511.722,792 646.175,288	4	511.715,934 646.178,197	7.449
4	511.715,934 646.178,197	5	511.708,941 646.186,724	11.028	5	511.708,941 646.186,724	6	511.707,196 646.188,802	2.714	6	511.707,196 646.188,802	7	511.704,402 646.190,02	3.048
7	511.704,402 646.190,02	8	511.692,898 646.190,797	11.53	8	511.692,898 646.190,797	9	511.683,256 646.190,548	9.645	9	511.683,256 646.190,548	10	511.671,452 646.189,218	11.879
10	511.671,452 646.189,218	11	511.664,469 646.190,049	7.032	11	511.664,469 646.190,049	12	511.656,074 646.192,211	8.669	12	511.656,074 646.192,211	13	511.645,517 646.195,951	11.2

Punct început	X / Y	Punct sfârșit	X / Y	Lungime segment	Punct început	X / Y	Punct sfârșit	X / Y	Lungime segment	Punct început	X / Y	Punct sfârșit	X / Y	Lungime segment
13	511.645,517 646.195,951	14	511.640,197 646.198,611	5.948	14	511.640,197 646.198,611	15	511.640,114 646.200,773	2.164	15	511.640,114 646.200,773	16	511.637,402 646.210,192	9.802
16	511.637,402 646.210,192	17	511.635,487 646.213,171	3.541	17	511.635,487 646.213,171	18	511.633,199 646.216,948	4.416	18	511.633,199 646.216,948	19	511.629,103 646.220,779	5.608
19	511.629,103 646.220,779	20	511.624,315 646.224,662	6.165	20	511.624,315 646.224,662	21	511.620,751 646.228,333	5.116	21	511.620,751 646.228,333	22	511.614,604 646.236,695	10.378
22	511.614,604 646.236,695	23	511.610,135 646.240,27	5.723	23	511.610,135 646.240,27	24	511.606,304 646.242,568	4.467	24	511.606,304 646.242,568	25	511.600,516 646.245,292	6.397
25	511.600,516 646.245,292	26	511.596,005 646.245,717	4.531	26	511.596,005 646.245,717	27	511.591,153 646.245,462	4.859	27	511.591,153 646.245,462	28	511.587,535 646.243,887	3.946
28	511.587,535 646.243,887	29	511.584,726 646.241,461	3.712	29	511.584,726 646.241,461	30	511.583,705 646.239,716	2.022	30	511.583,705 646.239,716	31	511.579,704 646.237,29	4.679
31	511.579,704 646.237,29	32	511.575,576 646.235,928	4.347	32	511.575,576 646.235,928	33	511.568,937 646.236,056	6.64	33	511.568,937 646.236,056	34	511.565,617 646.236,652	3.373
34	511.565,617 646.236,652	35	511.562,042 646.238,269	3.924	35	511.562,042 646.238,269	36	511.556,834 646.243,454	7.349	36	511.556,834 646.243,454	37	511.555,676 646.245,292	2.172
37	511.555,676 646.245,292	38	511.554,689 646.247,199	2.147	38	511.554,689 646.247,199	39	511.554,552 646.248,867	1.674	39	511.554,552 646.248,867	40	511.555,233 646.251,353	2.578
40	511.555,233 646.251,353	41	511.556,221 646.253,362	2.239	41	511.556,221 646.253,362	42	511.559,694 646.257,448	5.363	42	511.559,694 646.257,448	43	511.561,09 646.261,091	3.901
43	511.561,09 646.261,091	44	511.564,495 646.263,44	4.137	44	511.564,495 646.263,44	45	511.565,923 646.266,763	3.617	45	511.565,923 646.266,763	46	511.567,111 646.272,975	6.325
46	511.567,111 646.272,975	47	511.567,808 646.274,719	1.878	47	511.567,808 646.274,719	48	511.567,476 646.279,241	4.534	48	511.567,476 646.279,241	49	511.567,163 646.281,611	2.391
49	511.567,163 646.281,611	50	511.565,536 646.284,938	3.704	50	511.565,536 646.284,938	51	511.562,694 646.287,269	3.676	51	511.562,694 646.287,269	52	511.558,611 646.290,771	5.379
52	511.558,611 646.290,771	53	511.555,271 646.299,684	9.518	53	511.555,271 646.299,684	54	511.553,369 646.304,29	4.983	54	511.553,369 646.304,29	55	511.551,67 646.310,123	6.075
55	511.551,67 646.310,123	56	511.549,833 646.316,865	6.988	56	511.549,833 646.316,865	57	511.550,406 646.320,803	3.979	57	511.550,406 646.320,803	58	511.559,934 646.335,382	17.416
58	511.559,934 646.335,382	59	511.561,045 646.339,037	3.82	59	511.561,045 646.339,037	60	511.558,456 646.343,783	5.406	60	511.558,456 646.343,783	61	511.556,186 646.348,441	5.182
61	511.556,186 646.348,441	62	511.555,263 646.352,788	4.444	62	511.555,263 646.352,788	63	511.556,517 646.358,451	5.8	63	511.556,517 646.358,451	64	511.558,205 646.364,799	6.569
64	511.558,205 646.364,799	65	511.554,676 646.374,758	10.566	65	511.554,676 646.374,758	66	511.552,956 646.378,797	4.39	66	511.552,956 646.378,797	67	511.549,629 646.394,557	16.107
67	511.549,629 646.394,557	68	511.547,424 646.403,787	9.49	68	511.547,424 646.403,787	69	511.543,535 646.414,737	11.62	69	511.543,535 646.414,737	70	511.540,311 646.425,125	10.877
70	511.540,311 646.425,125	71	511.538,288 646.437,754	12.79	71	511.538,288 646.437,754	72	511.538,285 646.437,772	0.018	72	511.538,285 646.437,772	73	511.538,008 646.439,502	1.752
73	511.538,008 646.439,502	74	511.541,16 646.451,103	12.022	74	511.541,16 646.451,103	75	511.539,83 646.461,743	10.723	75	511.539,83 646.461,743	76	511.546,325 646.479,283	18.704
76	511.546,325 646.479,283	77	511.549,716 646.489,724	10.978	77	511.549,716 646.489,724	78	511.557,098 646.499,233	12.038	78	511.557,098 646.499,233	79	511.562,375 646.512,338	14.128
79	511.562,375 646.512,338	80	511.562,957 646.522,812	10.49	80	511.562,957 646.522,812	81	511.562,625 646.530,958	8.153	81	511.562,625 646.530,958	82	511.564,453 646.536,029	5.39
82	511.564,453 646.536,029	83	511.579,119 646.566,526	33.84	83	511.579,119 646.566,526	84	511.583,94 646.574,423	9.252	84	511.583,94 646.574,423	85	511.589,759 646.585,229	12.273
85	511.589,759 646.585,229	86	511.607,019 646.614,829	34.265	86	511.607,019 646.614,829	87	511.607,019 646.621,48	6.651	87	511.607,019 646.621,48	88	511.604,317 646.626,779	5.948
88	511.604,317 646.626,779	89	511.602,862 646.629,48	3.068	89	511.602,862 646.629,48	90	511.603,174 646.634,78	5.309	90	511.603,174 646.634,78	91	511.603,365 646.647,38	12.601
91	511.603,365 646.647,38	92	511.594,069 646.639,56	12.148	92	511.594,069 646.639,56	93	511.594,069 646.631,648	7.912	93	511.594,069 646.631,648	94	511.597,633 646.627,286	5.633
94	511.597,633 646.627,286	95	511.600,719 646.621,221	6.805	95	511.600,719 646.621,221	96	511.600,506 646.618,721	2.509	96	511.600,506 646.618,721	97	511.596,281 646.605,118	14.244
97	511.596,281 646.605,118	98	511.590,274 646.595,377	11.444	98	511.590,274 646.595,377	99	511.583,618 646.584,337	12.891	99	511.583,618 646.584,337	100	511.573,963 646.570,162	17.151
100	511.573,963 646.570,162	101	511.567,938 646.556,398	15.025	101	511.567,938 646.556,398	102	511.562,658 646.545,152	12.424	102	511.562,658 646.545,152	103	511.556,078 646.533,125	13.709
103	511.556,078 646.533,125	104	511.556,215 646.523,71	9.416	104	511.556,215 646.523,71	105	511.555,32 646.512,651	11.095	105	511.555,32 646.512,651	106	511.553,136 646.504,603	8.339
106	511.553,136 646.504,603	107	511.545,924 646.497,758	9.943	107	511.545,924 646.497,758	108	511.540,926 646.482,737	15.831	108	511.540,926 646.482,737	109	511.533,168 646.464,418	19.894
109	511.533,168 646.464,418	110	511.531,433 646.455,437	9.147	110	511.531,433 646.455,437	111	511.531,911 646.447,485	7.966	111	511.531,911 646.447,485	112	511.534,191 646.438,726	9.051

Punct început	X / Y	Punct sfârșit	X / Y	Lungime segment	Punct început	X / Y	Punct sfârșit	X / Y	Lungime segment	Punct început	X / Y	Punct sfârșit	X / Y	Lungime segment
112	511.534,191 646.438,726	113	511.534,884 646.436,141	2.676	113	511.534,884 646.436,141	114	511.536,537 646.424,462	11.795	114	511.536,537 646.424,462	115	511.538,348 646.417,253	7.433
115	511.538,348 646.417,253	116	511.543,963 646.404,179	14.229	116	511.543,963 646.404,179	117	511.544,201 646.399,66	4.525	117	511.544,201 646.399,66	118	511.546,841 646.388,994	10.988
118	511.546,841 646.388,994	119	511.548,472 646.381,849	7.329	119	511.548,472 646.381,849	120	511.552,334 646.370,503	11.985	120	511.552,334 646.370,503	121	511.552,929 646.358,674	11.844
121	511.552,929 646.358,674	122	511.551,065 646.351,343	7.564	122	511.551,065 646.351,343	123	511.552,739 646.345,646	5.938	123	511.552,739 646.345,646	124	511.555,591 646.341,538	5.001
124	511.555,591 646.341,538	125	511.557,304 646.338,065	3.872	125	511.557,304 646.338,065	126	511.544,396 646.320,514	21.787	126	511.544,396 646.320,514	127	511.543,985 646.318,025	2.523
127	511.543,985 646.318,025	128	511.546,788 646.310,292	8.225	128	511.546,788 646.310,292	129	511.547,175 646.306,982	3.333	129	511.547,175 646.306,982	130	511.550,321 646.299,867	7.779
130	511.550,321 646.299,867	131	511.551,307 646.294,203	5.749	131	511.551,307 646.294,203	132	511.553,523 646.288,79	5.849	132	511.553,523 646.288,79	133	511.560,699 646.283,624	8.842
133	511.560,699 646.283,624	134	511.561,679 646.278,2	5.512	134	511.561,679 646.278,2	135	511.560,903 646.274,584	3.698	135	511.560,903 646.274,584	136	511.559,977 646.270,273	4.409
136	511.559,977 646.270,273	137	511.558,74 646.266,538	3.935	137	511.558,74 646.266,538	138	511.558,059 646.264,496	2.153	138	511.558,059 646.264,496	139	511.555,63 646.256,289	8.559
139	511.555,63 646.256,289	140	511.552,803 646.252,216	4.958	140	511.552,803 646.252,216	141	511.551,64 646.248,641	3.759	141	511.551,64 646.248,641	142	511.552,305 646.245,898	2.822
142	511.552,305 646.245,898	143	511.554,549 646.242,074	4.434	143	511.554,549 646.242,074	144	511.557,126 646.238,084	4.75	144	511.557,126 646.238,084	145	511.559,62 646.235,923	3.3
145	511.559,62 646.235,923	146	511.568,265 646.232,847	9.176	146	511.568,265 646.232,847	147	511.576,694 646.233,818	8.485	147	511.576,694 646.233,818	148	511.580,518 646.234,898	3.974
148	511.580,518 646.234,898	149	511.587,085 646.236,893	6.863	149	511.587,085 646.236,893	150	511.591,407 646.239,72	5.164	150	511.591,407 646.239,72	151	511.595,065 646.240,218	3.692
151	511.595,065 646.240,218	152	511.601,881 646.239,47	6.857	152	511.601,881 646.239,47	153	511.605,539 646.238,805	3.718	153	511.605,539 646.238,805	154	511.610,026 646.233,998	6.576
154	511.610,026 646.233,998	155	511.613,434 646.231,006	4.535	155	511.613,434 646.231,006	156	511.614,265 646.226,434	4.647	156	511.614,265 646.226,434	157	511.617,341 646.222,859	4.716
157	511.617,341 646.222,859	158	511.621,581 646.220,948	4.651	158	511.621,581 646.220,948	159	511.623,576 646.218,953	2.821	159	511.623,576 646.218,953	160	511.628,979 646.215,544	6.389
160	511.628,979 646.215,544	161	511.632,47 646.213,3	4.15	161	511.632,47 646.213,3	162	511.633,883 646.209,809	3.766	162	511.633,883 646.209,809	163	511.634,548 646.203,657	6.188
163	511.634,548 646.203,657	164	511.635,142 646.194,853	8.824	164	511.635,142 646.194,853	165	511.649,481 646.188,618	15.636	165	511.649,481 646.188,618	166	511.655,611 646.185,813	6.741
166	511.655,611 646.185,813	167	511.665,379 646.183,631	10.009	167	511.665,379 646.183,631	168	511.674,418 646.183,942	9.044	168	511.674,418 646.183,942	169	511.685,433 646.185,709	11.156
169	511.685,433 646.185,709	170	511.690,705 646.185,934	5.277	170	511.690,705 646.185,934	171	511.696,42 646.185,83	5.716	171	511.696,42 646.185,83	172	511.700,784 646.186,245	4.384
172	511.700,784 646.186,245	173	511.704,524 646.184,583	4.093	173	511.704,524 646.184,583	174	511.708,057 646.180,323	5.534	174	511.708,057 646.180,323	175	511.714,291 646.174,608	8.457
175	511.714,291 646.174,608	176	511.719,799 646.172,634	5.851	176	511.719,799 646.172,634	177	511.725,41 646.171,387	5.748	177	511.725,41 646.171,387	178	511.733,826 646.174,296	8.905
178	511.733,826 646.174,296	179	511.739,853 646.177,102	6.648	179	511.739,853 646.177,102	180	511.746,309 646.183,75	9.267	180	511.746,309 646.183,75	181	511.748,679 646.187,424	4.372
181	511.748,679 646.187,424	182	511.754,469 646.193,049	8.072	182	511.754,469 646.193,049	183	511.759,491 646.198,402	7.34	183	511.759,491 646.198,402	184	511.762,608 646.200,481	3.747
184	511.762,608 646.200,481	185	511.776,955 646.204,151	14.809	185	511.776,955 646.204,151	186	511.782,255 646.204,047	5.301	186	511.782,255 646.204,047	187	511.788,281 646.203,008	6.115
187	511.788,281 646.203,008	188	511.796,594 646.199,268	9.116	188	511.796,594 646.199,268	189	511.802,724 646.195,215	7.349	189	511.802,724 646.195,215	190	511.807,92 646.193,449	5.488
190	511.807,92 646.193,449	191	511.811,764 646.193,865	3.866	191	511.811,764 646.193,865	192	511.818,518 646.198,437	8.156	192	511.818,518 646.198,437	193	511.820,285 646.201,034	3.141
193	511.820,285 646.201,034	194	511.827,142 646.207,892	9.698	194	511.827,142 646.207,892	195	511.833,896 646.213,295	8.649	195	511.833,896 646.213,295	196	511.836,494 646.215,893	3.674
196	511.836,494 646.215,893	197	511.839,299 646.216,412	2.853	197	511.839,299 646.216,412	198	511.845,742 646.215,269	6.544	198	511.845,742 646.215,269	199	511.851,872 646.212,464	6.741
199	511.851,872 646.212,464	200	511.861,224 646.206,957	10.853	200	511.861,224 646.206,957	201	511.865,692 646.204,983	4.885	201	511.865,692 646.204,983	202	511.869,225 646.202,177	4.512
202	511.869,225 646.202,177	203	511.872,446 646.198,021	5.258	203	511.872,446 646.198,021	204	511.875,355 646.190,436	8.124	204	511.875,355 646.190,436	205	511.881,382 646.181,5	10.779
205	511.881,382 646.181,5	206	511.887,566 646.173,337	10.241	206	511.887,566 646.173,337	207	511.889,894 646.172,339	2.533	207	511.889,894 646.172,339	208	511.891,889 646.170,178	2.941
208	511.891,889 646.170,178	209	511.895,297 646.163,528	7.472	209	511.895,297 646.163,528	210	511.897,292 646.158,79	5.141	210	511.897,292 646.158,79	211	511.901,448 646.155,298	5.428

Punct început	X / Y	Punct sfârșit	X / Y	Lungime segment	Punct început	X / Y	Punct sfârșit	X / Y	Lungime segment	Punct început	X / Y	Punct sfârșit	X / Y	Lungime segment
211	511.901,448 646.155,298	212	511.908,216 646.150,531	8.278	212	511.908,216 646.150,531	213	511.912,605 646.143,017	8.702	213	511.912,605 646.143,017	214	511.915,132 646.137,963	5.651
214	511.915,132 646.137,963	215	511.919,654 646.131,978	7.501	215	511.919,654 646.131,978	216	511.921,849 646.127,655	4.848	216	511.921,849 646.127,655	217	511.923,179 646.125,261	2.739
217	511.923,179 646.125,261	218	511.925,44 646.121,338	4.528	218	511.925,44 646.121,338	219	511.926,371 646.119,542	2.023	219	511.926,371 646.119,542	220	511.928,166 646.118,811	1.938
220	511.928,166 646.118,811	221	511.930,627 646.117,547	2.767	221	511.930,627 646.117,547	222	511.933,154 646.117,414	2.53	222	511.933,154 646.117,414	223	511.934,218 646.119,077	1.974
223	511.934,218 646.119,077	224	511.935,814 646.121,205	2.66	224	511.935,814 646.121,205	225	511.936,479 646.123,133	2.039	225	511.936,479 646.123,133	226	511.937,277 646.125,195	2.211
226	511.937,277 646.125,195	227	511.939,87 646.127,522	3.484	227	511.939,87 646.127,522	228	511.941,666 646.129,517	2.684	228	511.941,666 646.129,517	229	511.943,311 646.130,152	1.763
229	511.943,311 646.130,152	230	511.945,789 646.130,98	2.613	230	511.945,789 646.130,98	231	511.949,38 646.129,517	3.878	231	511.949,38 646.129,517	232	511.951,042 646.128,32	2.048
232	511.951,042 646.128,32	233	511.955,764 646.126,259	5.152	233	511.955,764 646.126,259	234	511.958,557 646.124,929	3.094	234	511.958,557 646.124,929	235	511.961,217 646.122,069	3.906
235	511.961,217 646.122,069	236	511.963,345 646.118,944	3.781	236	511.963,345 646.118,944	237	511.963,744 646.116,151	2.821	237	511.963,744 646.116,151	238	511.963,544 646.111,828	4.328
238	511.963,544 646.111,828	239	511.964,265 646.106,273	5.602	239	511.964,265 646.106,273	240	511.965,739 646.098,817	7.6	240	511.965,739 646.098,817	241	511.969,247 646.093,631	6.261
241	511.969,247 646.093,631	242	511.971,414 646.089,331	4.815	242	511.971,414 646.089,331	243	511.974,434 646.086,24	4.321	243	511.974,434 646.086,24	244	511.978,876 646.083,508	5.215
244	511.978,876 646.083,508	245	511.982,42 646.082,001	3.851	245	511.982,42 646.082,001	246	511.987,834 646.079,816	5.838	246	511.987,834 646.079,816	247	511.996,8 646.078,516	9.06
247	511.996,8 646.078,516	248	512.002,302 646.077,798	5.549	248	512.002,302 646.077,798	249	512.007,172 646.076,226	5.117	249	512.007,172 646.076,226	250	512.007,754 646.079,468	3.294
250	512.007,754 646.079,468	251	512.012,076 646.082,211	5.119	251	512.012,076 646.082,211	252	512.014,653 646.082,793	2.642	252	512.014,653 646.082,793	253	512.019,973 646.082,793	5.32
253	512.019,973 646.082,793	254	512.023,465 646.082,876	3.493	254	512.023,465 646.082,876	255	512.025,543 646.084,954	2.939	255	512.025,543 646.084,954	256	512.026,623 646.086,949	2.269
256	512.026,623 646.086,949	257	512.030,613 646.085,951	4.113	257	512.030,613 646.085,951	258	512.036,183 646.087,115	5.69	258	512.036,183 646.087,115	259	512.038,677 646.087,78	2.581
259	512.038,677 646.087,78	260	512.041,254 646.085,453	3.472	260	512.041,254 646.085,453	261	512.042,454 646.081,12	4.496	261	512.042,454 646.081,12	262	512.040,542 646.080,205	2.12
262	512.040,542 646.080,205	263	512.036,635 646.080,205	3.907	263	512.036,635 646.080,205	264	512.034,307 646.078,958	2.641	264	512.034,307 646.078,958	265	512.033,06 646.073,472	5.626
265	512.033,06 646.073,472	266	512.035,97 646.066,988	7.107	266	512.035,97 646.066,988	267	512.036,552 646.064,993	2.078	267	512.036,552 646.064,993	268	512.038,956 646.056,209	9.107
268	512.038,956 646.056,209	269	512.044,196 646.049,419	8.577	269	512.044,196 646.049,419	270	512.047,369 646.045,434	5.094	270	512.047,369 646.045,434	271	512.053,363 646.037,523	9.925
271	512.053,363 646.037,523	272	512.056,579 646.034,659	4.306	272	512.056,579 646.034,659	273	512.059,65 646.032,297	3.874	273	512.059,65 646.032,297	274	512.066,247 646.031,185	6.69
274	512.066,247 646.031,185	275	512.072,17 646.030,146	6.013	275	512.072,17 646.030,146	276	512.080,354 646.029,513	8.208	276	512.080,354 646.029,513	277	512.083,911 646.032,12	4.41
277	512.083,911 646.032,12	278	512.084,327 646.035,341	3.248	278	512.084,327 646.035,341	279	512.083,808 646.039,809	4.498	279	512.083,808 646.039,809	280	512.081,106 646.042,614	3.895
280	512.081,106 646.042,614	281	512.077,677 646.045,628	4.565	281	512.077,677 646.045,628	282	512.081,522 646.046,563	3.957	282	512.081,522 646.046,563	283	512.086,925 646.045,004	5.623
283	512.086,925 646.045,004	284	512.087,652 646.041,368	3.708	284	512.087,652 646.041,368	285	512.088,795 646.036,484	5.016	285	512.088,795 646.036,484	286	512.090,665 646.033,055	3.906
286	512.090,665 646.033,055	287	512.093,471 646.028,899	5.015	287	512.093,471 646.028,899	288	512.094,51 646.025,366	3.683	288	512.094,51 646.025,366	289	512.094,094 646.020,275	5.108
289	512.094,094 646.020,275	290	512.097,835 646.016,118	5.592	290	512.097,835 646.016,118	291	512.105,628 646.011,235	9.196	291	512.105,628 646.011,235	292	512.109,063 646.008,395	4.457
292	512.109,063 646.008,395	293	512.110,492 646.004,758	3.908	293	512.110,492 646.004,758	294	512.109,713 646.001,251	3.592	294	512.109,713 646.001,251	295	512.105,167 645.997,355	5.987
295	512.105,167 645.997,355	296	512.098,673 645.998,134	6.541	296	512.098,673 645.998,134	297	512.096,075 646.000,342	3.41	297	512.096,075 646.000,342	298	512.090,88 646.001,251	5.274
298	512.090,88 646.001,251	299	512.088,802 646.000,732	2.142	299	512.088,802 646.000,732	300	512.086,853 645.998,394	3.044	300	512.086,853 645.998,394	301	512.086,853 645.993,978	4.416
301	512.086,853 645.993,978	302	512.086,853 645.989,952	4.026	302	512.086,853 645.989,952	303	512.084,775 645.985,536	4.88	303	512.084,775 645.985,536	304	512.082,437 645.979,951	6.055
304	512.082,437 645.979,951	305	512.084,126 645.974,755	5.464	305	512.084,126 645.974,755	306	512.090,1 645.971,118	6.994	306	512.090,1 645.971,118	307	512.097,893 645.970,209	7.846
307	512.097,893 645.970,209	308	512.104,907 645.968,001	7.353	308	512.104,907 645.968,001	309	512.106,238 645.960,744	7.378	309	512.106,238 645.960,744	310	512.109,979 645.954,925	6.918

Punct început	X / Y	Punct sfârșit	X / Y	Lungime segment	Punct început	X / Y	Punct sfârșit	X / Y	Lungime segment	Punct început	X / Y	Punct sfârșit	X / Y	Lungime segment
310	512.109,979 645.954,925	311	512.108,524 645.948,587	6.503	311	512.108,524 645.948,587	312	512.107,278 645.941,937	6.766	312	512.107,278 645.941,937	313	512.105,407 645.938,612	3.815
313	512.105,407 645.938,612	314	512.101,355 645.938,3	4.064	314	512.101,355 645.938,3	315	512.094,913 645.934,767	7.347	315	512.094,913 645.934,767	316	512.093,666 645.933,209	1.996
316	512.093,666 645.933,209	317	512.093,146 645.929,676	3.571	317	512.093,146 645.929,676	318	512.097,51 645.925,104	6.32	318	512.097,51 645.925,104	319	512.104,933 645.917,832	10.39 1
319	512.104,933 645.917,832	320	512.109,721 645.916,13	5.082	320	512.109,721 645.916,13	321	512.111,583 645.914,161	2.71	321	512.111,583 645.914,161	322	512.117,488 645.909,533	7.502
322	512.117,488 645.909,533	323	512.121,212 645.906,873	4.576	323	512.121,212 645.906,873	324	512.125,681 645.903,894	5.371	324	512.125,681 645.903,894	325	512.135,562 645.907,823	10.63 3
325	512.135,562 645.907,823	326	512.145,329 645.911,979	10.61 4	326	512.145,329 645.911,979	327	512.150,271 645.915,544	6.094	327	512.150,271 645.915,544	328	512.153,122 645.917,118	3.257
328	512.153,122 645.917,118	329	512.156,612 645.917,969	3.592	329	512.156,612 645.917,969	330	512.159,038 645.917,331	2.508	330	512.159,038 645.917,331	331	512.162,272 645.916,82	3.274
331	512.162,272 645.916,82	332	512.166,06 645.917,586	3.865	332	512.166,06 645.917,586	333	512.167,337 645.917,544	1.278	333	512.167,337 645.917,544	334	512.169,976 645.916,182	2.97
334	512.169,976 645.916,182	335	512.169,678 645.914,054	2.149	335	512.169,678 645.914,054	336	512.169,361 645.912,484	1.602	336	512.169,361 645.912,484	337	512.170,669 645.910,823	2.114
337	512.170,669 645.910,823	338	512.172,93 645.908,916	2.958	338	512.172,93 645.908,916	339	512.175,19 645.907,663	2.584	339	512.175,19 645.907,663	340	512.178,949 645.907,527	3.761
340	512.178,949 645.907,527	341	512.183,498 645.907,037	4.575	341	512.183,498 645.907,037	342	512.186,167 645.905,13	3.28	342	512.186,167 645.905,13	343	512.187,312 645.903,904	1.678
343	512.187,312 645.903,904	344	512.185,035 645.901,625	3.222	344	512.185,035 645.901,625	345	512.184,269 645.899,156	2.585	345	512.184,269 645.899,156	346	512.185,078 645.897,156	2.157
346	512.185,078 645.897,156	347	512.186,823 645.895,751	2.24	347	512.186,823 645.895,751	348	512.188,823 645.895,283	2.054	348	512.188,823 645.895,283	349	512.192,313 645.894,645	3.548
349	512.192,313 645.894,645	350	512.194,526 645.894,475	2.22	350	512.194,526 645.894,475	351	512.199,591 645.895,113	5.105	351	512.199,591 645.895,113	352	512.203,166 645.895,156	3.575
352	512.203,166 645.895,156	353	512.206,571 645.895,113	3.405	353	512.206,571 645.895,113	354	512.208,912 645.894,432	2.438	354	512.208,912 645.894,432	355	512.210,571 645.892,9	2.258
355	512.210,571 645.892,9	356	512.212,061 645.890,048	3.218	356	512.212,061 645.890,048	357	512.213,835 645.886,039	4.384	357	512.213,835 645.886,039	358	512.215,538 645.883,656	2.929
358	512.215,538 645.883,656	359	512.217,836 645.883,188	2.345	359	512.217,836 645.883,188	360	512.221,751 645.883,485	3.926	360	512.221,751 645.883,485	361	512.226,22 645.883,571	4.47
361	512.226,22 645.883,571	362	512.228,221 645.883,017	2.076	362	512.228,221 645.883,017	363	512.228,689 645.882,124	1.008	363	512.228,689 645.882,124	364	512.228,944 645.879,612	2.525
364	512.228,944 645.879,612	365	512.226,774 645.874,25	5.784	365	512.226,774 645.874,25	366	512.225,284 645.872,292	2.46	366	512.225,284 645.872,292	367	512.223,496 645.872,292	1.788
367	512.223,496 645.872,292	368	512.219,113 645.872,207	4.384	368	512.219,113 645.872,207	369	512.216,814 645.871,228	2.499	369	512.216,814 645.871,228	370	512.213,154 645.867,823	4.999
370	512.213,154 645.867,823	371	512.211,467 645.864,54	3.691	371	512.211,467 645.864,54	372	512.209,578 645.861,411	3.655	372	512.209,578 645.861,411	373	512.208,87 645.858,577	2.921
373	512.208,87 645.858,577	374	512.209,047 645.856,451	2.133	374	512.209,047 645.856,451	375	512.209,441 645.853,522	2.955	375	512.209,441 645.853,522	376	512.210,061 645.850,532	3.054
376	512.210,061 645.850,532	377	512.212,412 645.847,654	3.716	377	512.212,412 645.847,654	378	512.215,063 645.846,845	2.772	378	512.215,063 645.846,845	379	512.217,783 645.846,755	2.721
379	512.217,783 645.846,755	380	512.220,719 645.849,01	3.702	380	512.220,719 645.849,01	381	512.222,507 645.850,798	2.529	381	512.222,507 645.850,798	382	512.223,954 645.852,671	2.367
382	512.223,954 645.852,671	383	512.225,273 645.853,649	1.642	383	512.225,273 645.853,649	384	512.227,657 645.853,607	2.384	384	512.227,657 645.853,607	385	512.230,678 645.852,926	3.097
385	512.230,678 645.852,926	386	512.232,296 645.850,372	3.023	386	512.232,296 645.850,372	387	512.234,302 645.849,137	2.356	387	512.234,302 645.849,137	388	512.236,537 645.849,031	2.238
388	512.236,537 645.849,031	389	512.238,399 645.848,339	1.986	389	512.238,399 645.848,339	390	512.240,42 645.846,052	3.052	390	512.240,42 645.846,052	391	512.242,442 645.843,232	3.47
391	512.242,442 645.843,232	392	512.244,251 645.841,902	2.245	392	512.244,251 645.841,902	393	512.247,655 645.840,732	3.599	393	512.247,655 645.840,732	394	512.248,826 645.839,189	1.937
394	512.248,826 645.839,189	395	512.247,975 645.837,167	2.194	395	512.247,975 645.837,167	396	512.246,591 645.833,975	3.479	396	512.246,591 645.833,975	397	512.246,219 645.829,985	4.007
397	512.246,219 645.829,985	398	512.246,675 645.826,708	3.309	398	512.246,675 645.826,708	399	512.249,534 645.823,649	4.187	399	512.249,534 645.823,649	400	512.250,598 645.820,657	3.176
400	512.250,598 645.820,657	401	512.252,128 645.817,93	3.127	401	512.252,128 645.817,93	402	512.253,923 645.816,866	2.087	402	512.253,923 645.816,866	403	512.255,299 645.816,989	1.381
403	512.255,299 645.816,989	404	512.258,711 645.816,401	3.462	404	512.258,711 645.816,401	405	512.261,837 645.815,869	3.171	405	512.261,837 645.815,869	406	512.265,893 645.817,132	4.248
406	512.265,893 645.817,132	407	512.270,216 645.818,329	4.486	407	512.270,216 645.818,329	408	512.271,479 645.816,8	1.983	408	512.271,479 645.816,8	409	512.274,405 645.812,078	5.555

Punct început	X / Y	Punct sfârșit	X / Y	Lungime segment	Punct început	X / Y	Punct sfârșit	X / Y	Lungime segment	Punct început	X / Y	Punct sfârșit	X / Y	Lungime segment
409	512.274,405 645.812,078	410	512.276,677 645.807,626	4.998	410	512.276,677 645.807,626	411	512.281,424 645.806,554	4.867	411	512.281,424 645.806,554	412	512.296,699 645.803,957	15.494
412	512.296,699 645.803,957	413	512.304,596 645.802,814	7.979	413	512.304,596 645.802,814	414	512.313,843 645.796,683	11.095	414	512.313,843 645.796,683	415	512.318,519 645.790,345	7.876
415	512.318,519 645.790,345	416	512.322,468 645.784,838	6.777	416	512.322,468 645.784,838	417	512.324,754 645.778,395	6.837	417	512.324,754 645.778,395	418	512.327,69 645.767,788	11.006
418	512.327,69 645.767,788	419	512.324,385 645.761,403	7.19	419	512.324,385 645.761,403	420	512.317,212 645.761,892	7.19	420	512.317,212 645.761,892	421	512.317,137 645.749,188	12.704
421	512.317,137 645.749,188	422	512.317,35 645.742,811	6.381	422	512.317,35 645.742,811	423	512.322,677 645.729,01	14.793	423	512.322,677 645.729,01	424	512.327,399 645.720,318	9.892
424	512.327,399 645.720,318	425	512.329,706 645.714,006	6.72	425	512.329,706 645.714,006	426	512.333,65 645.711,913	4.465	426	512.333,65 645.711,913	427	512.337,32 645.712,119	3.676
427	512.337,32 645.712,119	428	512.339,104 645.713,731	2.404	428	512.339,104 645.713,731	429	512.340,03 645.714,28	1.077	429	512.340,03 645.714,28	430	512.341,608 645.714,006	1.602
430	512.341,608 645.714,006	431	512.342,911 645.711,982	2.407	431	512.342,911 645.711,982	432	512.343,657 645.710,066	2.056	432	512.343,657 645.710,066	433	512.344,519 645.704,453	5.679
433	512.344,519 645.704,453	434	512.343,927 645.699,094	5.392	434	512.343,927 645.699,094	435	512.343,652 645.689,662	9.436	435	512.343,652 645.689,662	436	512.346,096 645.683,96	6.204
436	512.346,096 645.683,96	437	512.350,855 645.680,873	5.673	437	512.350,855 645.680,873	438	512.356,579 645.681,729	5.788	438	512.356,579 645.681,729	439	512.364,66 645.684,257	8.467
439	512.364,66 645.684,257	440	512.372,513 645.688,191	8.783	440	512.372,513 645.688,191	441	512.378,083 645.692,6	7.104	441	512.378,083 645.692,6	442	512.384,217 645.694,447	6.406
442	512.384,217 645.694,447	443	512.387,582 645.694,474	3.365	443	512.387,582 645.694,474	444	512.391,07 645.693,383	3.655	444	512.391,07 645.693,383	445	512.394,672 645.690,272	4.759
445	512.394,672 645.690,272	446	512.398,22 645.688,319	4.05	446	512.398,22 645.688,319	447	512.404,577 645.684,656	7.337	447	512.404,577 645.684,656	448	512.406,978 645.682,512	3.219
448	512.406,978 645.682,512	449	512.410,437 645.679,684	4.468	449	512.410,437 645.679,684	450	512.413,55 645.677,479	3.815	450	512.413,55 645.677,479	451	512.434,837 645.673,638	21.631
451	512.434,837 645.673,638	452	512.455,194 645.673,606	20.357	452	512.455,194 645.673,606	453	512.463,94 645.677,61	9.619	453	512.463,94 645.677,61	454	512.474,78 645.677,24	10.846
454	512.474,78 645.677,24	455	512.493,387 645.685,467	20.345	455	512.493,387 645.685,467	456	512.507,383 645.688,58	14.338	456	512.507,383 645.688,58	457	512.513,69 645.688,826	6.312
457	512.513,69 645.688,826	458	512.518,864 645.686,658	5.61	458	512.518,864 645.686,658	459	512.525,097 645.684,231	6.689	459	512.525,097 645.684,231	460	512.529,716 645.680,721	5.801
460	512.529,716 645.680,721	461	512.536,986 645.677,272	8.047	461	512.536,986 645.677,272	462	512.545,876 645.674,417	9.337	462	512.545,876 645.674,417	463	512.553,913 645.673,541	8.085
463	512.553,913 645.673,541	464	512.558,221 645.674,281	4.371	464	512.558,221 645.674,281	465	512.560,444 645.673,583	2.33	465	512.560,444 645.673,583	466	512.563,952 645.671,6	4.03
466	512.563,952 645.671,6	467	512.565,804 645.670,968	1.957	467	512.565,804 645.670,968	468	512.567,678 645.669,225	2.559	468	512.567,678 645.669,225	469	512.573,232 645.663,004	8.34
469	512.573,232 645.663,004	470	512.581,016 645.655,613	10.734	470	512.581,016 645.655,613	471	512.586,552 645.651,85	6.694	471	512.586,552 645.651,85	472	512.591,097 645.647,594	6.227
472	512.591,097 645.647,594	473	512.597,253 645.641,983	8.329	473	512.597,253 645.641,983	474	512.601,557 645.640,894	4.44	474	512.601,557 645.640,894	475	512.607,482 645.643,179	6.35
475	512.607,482 645.643,179	476	512.611,045 645.644,251	3.721	476	512.611,045 645.644,251	477	512.616,416 645.642,723	5.584	477	512.616,416 645.642,723	478	512.621,728 645.639,345	6.295
478	512.621,728 645.639,345	479	512.636,957 645.626,825	19.715	479	512.636,957 645.626,825	480	512.648,296 645.620,826	12.828	480	512.648,296 645.620,826	481	512.652,805 645.617,457	5.629
481	512.652,805 645.617,457	482	512.654,636 645.619,642	2.851	482	512.654,636 645.619,642	483	512.638,676 645.631,013	19.596	483	512.638,676 645.631,013	484	512.624,425 645.643,049	18.654
484	512.624,425 645.643,049	485	512.610,751 645.648,443	14.699	485	512.610,751 645.648,443	486	512.605,412 645.648,606	5.341	486	512.605,412 645.648,606	487	512.597,486 645.648,524	7.926
487	512.597,486 645.648,524	488	512.594,883 645.650,1	3.043	488	512.594,883 645.650,1	489	512.587,529 645.656,529	9.768	489	512.587,529 645.656,529	490	512.583,071 645.659,81	5.535
490	512.583,071 645.659,81	491	512.576,063 645.665,807	9.224	491	512.576,063 645.665,807	492	512.571,536 645.671,879	7.574	492	512.571,536 645.671,879	493	512.568,116 645.678,464	7.42
493	512.568,116 645.678,464	494	512.559,487 645.681,626	9.19	494	512.559,487 645.681,626	495	512.549,25 645.682,685	10.292	495	512.549,25 645.682,685	496	512.543,034 645.681,858	6.271
496	512.543,034 645.681,858	497	512.535,198 645.684,637	8.314	497	512.535,198 645.684,637	498	512.525,137 645.689,873	11.342	498	512.525,137 645.689,873	499	512.517,116 645.693,077	8.637
499	512.517,116 645.693,077	500	512.512,037 645.692,466	5.116	500	512.512,037 645.692,466	501	512.506,753 645.691,012	5.48	501	512.506,753 645.691,012	502	512.492,581 645.688,452	14.401
502	512.492,581 645.688,452	503	512.473,981 645.680,139	20.373	503	512.473,981 645.680,139	504	512.463,33 645.681,374	10.722	504	512.463,33 645.681,374	505	512.453,358 645.676,665	11.028
505	512.453,358 645.676,665	506	512.435,549 645.677,662	17.837	506	512.435,549 645.677,662	507	512.414,102 645.681,676	21.819	507	512.414,102 645.681,676	508	512.410,99 645.686,027	5.349

Punct început	X / Y	Punct sfârșit	X / Y	Lungime segment	Punct început	X / Y	Punct sfârșit	X / Y	Lungime segment	Punct început	X / Y	Punct sfârșit	X / Y	Lungime segment
508	512.410,99 645.686,027	509	512.400,461 645.691,462	11.849	509	512.400,461 645.691,462	510	512.390,003 645.700,196	13.625	510	512.390,003 645.700,196	511	512.375,867 645.696,646	14.575
511	512.375,867 645.696,646	512	512.365,535 645.690,428	12.059	512	512.365,535 645.690,428	513	512.355,652 645.685,901	10.87	513	512.355,652 645.685,901	514	512.352,142 645.685,478	3.535
514	512.352,142 645.685,478	515	512.348,691 645.689,333	5.174	515	512.348,691 645.689,333	516	512.347,812 645.697,34	8.055	516	512.347,812 645.697,34	517	512.348,837 645.702,454	5.216
517	512.348,837 645.702,454	518	512.348,101 645.707,487	5.087	518	512.348,101 645.707,487	519	512.345,94 645.717,39	10.136	519	512.345,94 645.717,39	520	512.342,381 645.719,534	4.155
520	512.342,381 645.719,534	521	512.337,888 645.717,505	4.93	521	512.337,888 645.717,505	522	512.334,334 645.717,703	3.56	522	512.334,334 645.717,703	523	512.330,389 645.724,092	7.509
523	512.330,389 645.724,092	524	512.326,252 645.733,303	10.097	524	512.326,252 645.733,303	525	512.321,728 645.743,215	10.896	525	512.321,728 645.743,215	526	512.321,7 645.752,416	9.201
526	512.321,7 645.752,416	527	512.323,51 645.755,891	3.918	527	512.323,51 645.755,891	528	512.324,809 645.758,312	2.747	528	512.324,809 645.758,312	529	512.331,601 645.765,272	9.725
529	512.331,601 645.765,272	530	512.332,532 645.768,265	3.134	530	512.332,532 645.768,265	531	512.332,731 645.771,257	2.999	531	512.332,731 645.771,257	532	512.332,0 645.775,846	4.647
532	512.332,0 645.775,846	533	512.331,202 645.778,572	2.84	533	512.331,202 645.778,572	534	512.329,007 645.784,358	6.188	534	512.329,007 645.784,358	535	512.326,68 645.787,749	4.113
535	512.326,68 645.787,749	536	512.317,859 645.800,071	15.154	536	512.317,859 645.800,071	537	512.314,188 645.802,199	4.243	537	512.314,188 645.802,199	538	512.311,315 645.804,593	3.74
538	512.311,315 645.804,593	539	512.305,084 645.805,99	6.386	539	512.305,084 645.805,99	540	512.298,412 645.807,547	6.851	540	512.298,412 645.807,547	541	512.287,459 645.809,935	11.21
541	512.287,459 645.809,935	542	512.278,804 645.812,214	8.95	542	512.278,804 645.812,214	543	512.276,862 645.820,233	8.251	543	512.276,862 645.820,233	544	512.274,149 645.822,84	3.763
544	512.274,149 645.822,84	545	512.268,616 645.823,798	5.615	545	512.268,616 645.823,798	546	512.265,105 645.823,478	3.526	546	512.265,105 645.823,478	547	512.260,902 645.823,053	4.224
547	512.260,902 645.823,053	548	512.258,169 645.824,422	3.057	548	512.258,169 645.824,422	549	512.254,391 645.828,94	5.889	549	512.254,391 645.828,94	550	512.251,136 645.833,25	5.401
550	512.251,136 645.833,25	551	512.253,569 645.838,575	5.854	551	512.253,569 645.838,575	552	512.254,04 645.840,131	1.626	552	512.254,04 645.840,131	553	512.252,443 645.844,509	4.66
553	512.252,443 645.844,509	554	512.250,565 645.846,242	2.555	554	512.250,565 645.846,242	555	512.247,783 645.848,923	3.864	555	512.247,783 645.848,923	556	512.244,29 645.852,668	5.121
556	512.244,29 645.852,668	557	512.242,527 645.854,742	2.722	557	512.242,527 645.854,742	558	512.236,757 645.859,22	7.304	558	512.236,757 645.859,22	559	512.231,356 645.864,465	7.529
559	512.231,356 645.864,465	560	512.229,2 645.868,078	4.207	560	512.229,2 645.868,078	561	512.231,276 645.871,336	3.863	561	512.231,276 645.871,336	562	512.234,474 645.876,013	5.666
562	512.234,474 645.876,013	563	512.236,234 645.879,336	3.76	563	512.236,234 645.879,336	564	512.236,147 645.880,954	1.62	564	512.236,147 645.880,954	565	512.235,924 645.883,052	2.11
565	512.235,924 645.883,052	566	512.231,769 645.886,773	5.578	566	512.231,769 645.886,773	567	512.228,196 645.889,56	4.531	567	512.228,196 645.889,56	568	512.224,625 645.891,414	4.024
568	512.224,625 645.891,414	569	512.220,71 645.894,264	4.842	569	512.220,71 645.894,264	570	512.215,662 645.897,939	6.244	570	512.215,662 645.897,939	571	512.212,304 645.899,124	3.561
571	512.212,304 645.899,124	572	512.208,594 645.900,021	3.817	572	512.208,594 645.900,021	573	512.202,071 645.900,542	6.544	573	512.202,071 645.900,542	574	512.199,102 645.900,729	2.975
574	512.199,102 645.900,729	575	512.196,402 645.900,977	2.711	575	512.196,402 645.900,977	576	512.192,043 645.903,487	5.03	576	512.192,043 645.903,487	577	512.190,946 645.907,177	3.85
577	512.190,946 645.907,177	578	512.186,388 645.911,959	6.606	578	512.186,388 645.911,959	579	512.182,026 645.912,916	4.466	579	512.182,026 645.912,916	580	512.178,278 645.913,232	3.761
580	512.178,278 645.913,232	581	512.176,699 645.917,834	4.865	581	512.176,699 645.917,834	582	512.169,59 645.922,47	8.487	582	512.169,59 645.922,47	583	512.158,301 645.924,578	11.484
583	512.158,301 645.924,578	584	512.154,145 645.925,097	4.188	584	512.154,145 645.925,097	585	512.147,671 645.921,996	7.178	585	512.147,671 645.921,996	586	512.141,104 645.917,79	7.798
586	512.141,104 645.917,79	587	512.134,663 645.914,447	7.257	587	512.134,663 645.914,447	588	512.128,558 645.912,759	6.334	588	512.128,558 645.912,759	589	512.124,025 645.914,792	4.968
589	512.124,025 645.914,792	590	512.119,336 645.916,785	5.095	590	512.119,336 645.916,785	591	512.116,635 645.918,088	2.999	591	512.116,635 645.918,088	592	512.112,954 645.920,423	4.359
592	512.112,954 645.920,423	593	512.107,789 645.924,901	6.836	593	512.107,789 645.924,901	594	512.103,622 645.928,584	5.561	594	512.103,622 645.928,584	595	512.102,798 645.929,847	1.508
595	512.102,798 645.929,847	596	512.103,21 645.931,853	2.048	596	512.103,21 645.931,853	597	512.104,53 645.933,02	1.762	597	512.104,53 645.933,02	598	512.109,465 645.934,968	5.306
598	512.109,465 645.934,968	599	512.112,193 645.938,995	4.864	599	512.112,193 645.938,995	600	512.114,79 645.944,969	6.514	600	512.114,79 645.944,969	601	512.115,959 645.953,282	8.395
601	512.115,959 645.953,282	602	512.112,83 645.965,964	13.062	602	512.112,83 645.965,964	603	512.108,722 645.976,108	10.944	603	512.108,722 645.976,108	604	512.103,839 645.979,724	6.076
604	512.103,839 645.979,724	605	512.099,685 645.979,389	4.167	605	512.099,685 645.979,389	606	512.096,984 645.978,424	2.868	606	512.096,984 645.978,424	607	512.093,737 645.978,303	3.249

Punct început	X / Y	Punct sfârșit	X / Y	Lungime segment	Punct început	X / Y	Punct sfârșit	X / Y	Lungime segment	Punct început	X / Y	Punct sfârșit	X / Y	Lungime segment
607	512.093,737 645.978,303	608	512.091,919 645.980,251	2.665	608	512.091,919 645.980,251	609	512.091,659 645.982,199	1.965	609	512.091,659 645.982,199	610	512.093,607 645.986,356	4.591
610	512.093,607 645.986,356	611	512.093,477 645.989,343	2.99	611	512.093,477 645.989,343	612	512.096,04 645.990,701	2.901	612	512.096,04 645.990,701	613	512.099,517 645.990,143	3.521
613	512.099,517 645.990,143	614	512.105,355 645.990,572	5.854	614	512.105,355 645.990,572	615	512.109,843 645.993,499	5.358	615	512.109,843 645.993,499	616	512.114,518 645.996,357	5.479
616	512.114,518 645.996,357	617	512.116,077 645.998,954	3.029	617	512.116,077 645.998,954	618	512.118,545 646.002,591	4.395	618	512.118,545 646.002,591	619	512.117,376 646.008,695	6.215
619	512.117,376 646.008,695	620	512.114,155 646.015,539	7.564	620	512.114,155 646.015,539	621	512.106,223 646.020,484	9.347	621	512.106,223 646.020,484	622	512.102,073 646.024,941	6.09
622	512.102,073 646.024,941	623	512.101,92 646.027,27	2.334	623	512.101,92 646.027,27	624	512.101,84 646.031,921	4.652	624	512.101,84 646.031,921	625	512.101,649 646.036,559	4.642
625	512.101,649 646.036,559	626	512.099,869 646.038,515	2.645	626	512.099,869 646.038,515	627	512.097,232 646.038,362	2.641	627	512.097,232 646.038,362	628	512.095,236 646.036,503	2.728
628	512.095,236 646.036,503	629	512.093,746 646.037,698	1.91	629	512.093,746 646.037,698	630	512.093,394 646.039,434	1.771	630	512.093,394 646.039,434	631	512.093,636 646.043,698	4.271
631	512.093,636 646.043,698	632	512.092,281 646.048,037	4.546	632	512.092,281 646.048,037	633	512.091,526 646.050,643	2.713	633	512.091,526 646.050,643	634	512.089,944 646.052,753	2.637
634	512.089,944 646.052,753	635	512.086,429 646.053,423	3.578	635	512.086,429 646.053,423	636	512.082,24 646.053,357	4.19	636	512.082,24 646.053,357	637	512.078,383 646.052,16	4.038
637	512.078,383 646.052,16	638	512.072,964 646.048,657	6.453	638	512.072,964 646.048,657	639	512.071,461 646.044,364	4.549	639	512.071,461 646.044,364	640	512.073,262 646.041,387	3.479
640	512.073,262 646.041,387	641	512.075,486 646.039,871	2.692	641	512.075,486 646.039,871	642	512.077,477 646.039,39	2.048	642	512.077,477 646.039,39	643	512.078,473 646.038,669	1.23
643	512.078,473 646.038,669	644	512.079,229 646.037,605	1.305	644	512.079,229 646.037,605	645	512.078,37 646.035,819	1.982	645	512.078,37 646.035,819	646	512.076,55 646.036,025	1.832
646	512.076,55 646.036,025	647	512.072,189 646.037,158	4.506	647	512.072,189 646.037,158	648	512.069,751 646.037,399	2.45	648	512.069,751 646.037,399	649	512.065,736 646.038,151	4.085
649	512.065,736 646.038,151	650	512.063,744 646.038,769	2.086	650	512.063,744 646.038,769	651	512.062,68 646.039,697	1.412	651	512.062,68 646.039,697	652	512.063,504 646.043,68	4.067
652	512.063,504 646.043,68	653	512.060,516 646.047,389	4.763	653	512.060,516 646.047,389	654	512.056,046 646.053,134	7.279	654	512.056,046 646.053,134	655	512.054,398 646.055,156	2.609
655	512.054,398 646.055,156	656	512.052,42 646.057,815	3.314	656	512.052,42 646.057,815	657	512.049,799 646.059,963	3.389	657	512.049,799 646.059,963	658	512.046,53 646.060,43	3.302
658	512.046,53 646.060,43	659	512.045,231 646.061,667	1.794	659	512.045,231 646.061,667	660	512.043,741 646.066,306	4.872	660	512.043,741 646.066,306	661	512.045,024 646.071,681	5.526
661	512.045,024 646.071,681	662	512.046,48 646.073,742	2.523	662	512.046,48 646.073,742	663	512.049,008 646.075,839	3.285	663	512.049,008 646.075,839	664	512.051,6 646.076,814	2.769
664	512.051,6 646.076,814	665	512.052,44 646.079,082	2.419	665	512.052,44 646.079,082	666	512.051,808 646.081,994	2.98	666	512.051,808 646.081,994	667	512.049,368 646.084,373	3.408
667	512.049,368 646.084,373	668	512.048,169 646.087,0	2.888	668	512.048,169 646.087,0	669	512.047,092 646.090,846	3.994	669	512.047,092 646.090,846	670	512.046,433 646.093,241	2.484
670	512.046,433 646.093,241	671	512.045,31 646.096,34	3.296	671	512.045,31 646.096,34	672	512.044,484 646.098,872	2.663	672	512.044,484 646.098,872	673	512.042,426 646.101,267	3.158
673	512.042,426 646.101,267	674	512.039,131 646.102,489	3.514	674	512.039,131 646.102,489	675	512.036,912 646.101,931	2.288	675	512.036,912 646.101,931	676	512.035,091 646.097,034	5.225
676	512.035,091 646.097,034	677	512.034,154 646.094,736	2.482	677	512.034,154 646.094,736	678	512.033,09 646.092,565	2.418	678	512.033,09 646.092,565	679	512.031,899 646.090,65	2.255
679	512.031,899 646.090,65	680	512.028,457 646.090,616	3.442	680	512.028,457 646.090,616	681	512.023,616 646.090,084	4.87	681	512.023,616 646.090,084	682	512.017,976 646.088,594	5.833
682	512.017,976 646.088,594	683	512.011,433 646.086,626	6.833	683	512.011,433 646.086,626	684	512.004,942 646.085,136	6.66	684	512.004,942 646.085,136	685	512.001,006 646.084,391	4.006
685	512.001,006 646.084,391	686	511.992,547 646.085,402	8.519	686	511.992,547 646.085,402	687	511.987,652 646.085,987	4.93	687	511.987,652 646.085,987	688	511.979,087 646.089,552	9.277
688	511.979,087 646.089,552	689	511.975,31 646.094,765	6.437	689	511.975,31 646.094,765	690	511.974,021 646.101,161	6.525	690	511.974,021 646.101,161	691	511.971,866 646.105,626	4.958
691	511.971,866 646.105,626	692	511.970,033 646.109,544	4.326	692	511.970,033 646.109,544	693	511.969,746 646.112,311	2.782	693	511.969,746 646.112,311	694	511.968,541 646.116,382	4.246
694	511.968,541 646.116,382	695	511.968,541 646.123,485	7.103	695	511.968,541 646.123,485	696	511.965,091 646.128,356	5.969	696	511.965,091 646.128,356	697	511.960,829 646.131,4	5.237
697	511.960,829 646.131,4	698	511.952,025 646.134,892	9.471	698	511.952,025 646.134,892	699	511.944,46 646.135,515	7.591	699	511.944,46 646.135,515	700	511.936,544 646.130,493	9.375
700	511.936,544 646.130,493	701	511.930,997 646.126,123	7.062	701	511.930,997 646.126,123	702	511.929,17 646.125,514	1.926	702	511.929,17 646.125,514	703	511.927,344 646.126,123	1.925
703	511.927,344 646.126,123	704	511.925,517 646.130,182	4.451	704	511.925,517 646.130,182	705	511.922,067 646.139,315	9.763	705	511.922,067 646.139,315	706	511.920,647 646.143,17	4.108

Punct început	X / Y	Punct sfârșit	X / Y	Lungime segment	Punct început	X / Y	Punct sfârșit	X / Y	Lungime segment	Punct început	X / Y	Punct sfârșit	X / Y	Lungime segment
706	511.920,647 646.143,17	707	511.915,979 646.150,071	8.332	707	511.915,979 646.150,071	708	511.912,326 646.154,332	5.613	708	511.912,326 646.154,332	709	511.908,47 646.158,594	5.747
709	511.908,47 646.158,594	710	511.906,643 646.162,856	4.637	710	511.906,643 646.162,856	711	511.904,208 646.168,335	5.996	711	511.904,208 646.168,335	712	511.898,729 646.175,844	9.295
712	511.898,729 646.175,844	713	511.892,64 646.180,106	7.432	713	511.892,64 646.180,106	714	511.889,028 646.183,512	4.965	714	511.889,028 646.183,512	715	511.885,537 646.186,803	4.798
715	511.885,537 646.186,803	716	511.882,696 646.194,109	7.839	716	511.882,696 646.194,109	717	511.868,834 646.213,122	23.53	717	511.868,834 646.213,122	718	511.854,806 646.217,59	14.72 2
718	511.854,806 646.217,59	719	511.849,091 646.219,875	6.155	719	511.849,091 646.219,875	720	511.844,623 646.221,954	4.928	720	511.844,623 646.221,954	721	511.839,012 646.221,538	5.626
721	511.839,012 646.221,538	722	511.832,882 646.218,213	6.974	722	511.832,882 646.218,213	723	511.826,128 646.214,888	7.528	723	511.826,128 646.214,888	724	511.820,309 646.210,732	7.151
724	511.820,309 646.210,732	725	511.815,114 646.206,056	6.989	725	511.815,114 646.206,056	726	511.811,061 646.201,38	6.188	726	511.811,061 646.201,38	727	511.805,866 646.199,51	5.521
727	511.805,866 646.199,51	728	511.800,359 646.201,796	5.963	728	511.800,359 646.201,796	729	511.797,657 646.203,562	3.228	729	511.797,657 646.203,562	730	511.793,813 646.206,056	4.582
730	511.793,813 646.206,056	731	511.783,63 646.208,342	10.43 6	731	511.783,63 646.208,342	732	511.776,876 646.209,173	6.805	732	511.776,876 646.209,173	733	511.770,642 646.208,861	6.242
733	511.770,642 646.208,861	734	511.757,601 646.202,512	14.50 4	734	511.757,601 646.202,512	735	511.745,236 646.192,641	15.82 2	735	511.745,236 646.192,641	736	511.740,456 646.188,796	6.135
736	511.740,456 646.188,796	1	511.736,623 646.185,102	5.323										

** Lungimile segmentelor sunt determinate în planul de proiecție Stereo 70 și sunt rotunjite la 1 milimetru.

*** Distanța dintre puncte este formată din segmente cumulate ce sunt mai mici decât valoarea 1 milimetru.

**DATE DESPRE IMOBILUL NR. 3501**

Oficiul de Cadastru și Publicitate Imobiliară SUCEAVA
Biroul de Cadastru și Publicitate Imobiliară Vatra Dornei

A. Partea I. Descrierea imobilului

TEREN Necunoscut

Adresa: Loc. Poiana Stampei, Jud. Suceava

Nr. Crt	Nr cadastral Nr. topografic	Suprafața* (mp)	Observații / Referințe
A1	31043	Din acte: 25.514 Masurata: 24.742	Sector cadastral:15 Teren imprejmuit; Diferenta de suprafata se afla la ID3510

Construcții

Crt	Nr cadastral Nr. topografic	Adresa	Observații / Referințe
A1.1		Loc. Poiana Stampei, Jud. Suceava	Nr. niveluri:1; S. construita la sol:69 mp; S. construita desfasurata:69 mp;

B. Partea II. Proprietari și acte

Inscrieri privitoare la dreptul de proprietate și alte drepturi reale	Referințe
9571 / 12/08/2013	
Act Administrativ nr. 1357, din 27/12/2001 emis de Guvernul Romaniei (extras din inventarul bunurilor care apartin domeniului public al Comunei Poiana Stampei- anexa 69);	
B2 se notează că din parte a imobilului de sub A1 s-a format imobilul identic cu nr. cadastral 31024	A1
3740 / 17/03/2023	
Act Notarial nr. 560, din 16/03/2023 emis de REY OLTICA-VERONICA;	
B5 Intabulare, drept de PROPRIETATE bun propriu, dobandit prin Conventie, cota actuala 1/1, cota initiala 1/1 1) CUCIOVAN IONELA	A1
/	
Act Administrativ nr. 2981, din 31/03/2023 emis de PRIMARIA COMUNEI POIANA STAMPEI;	
B6 Intabulare, drept de PROPRIETATE bun propriu, dobandit prin Lege, cota actuala 1/1, cota initiala 1/1 1) CUCIOVAN IONELA	A1.1

C. Partea III. SARCINI .

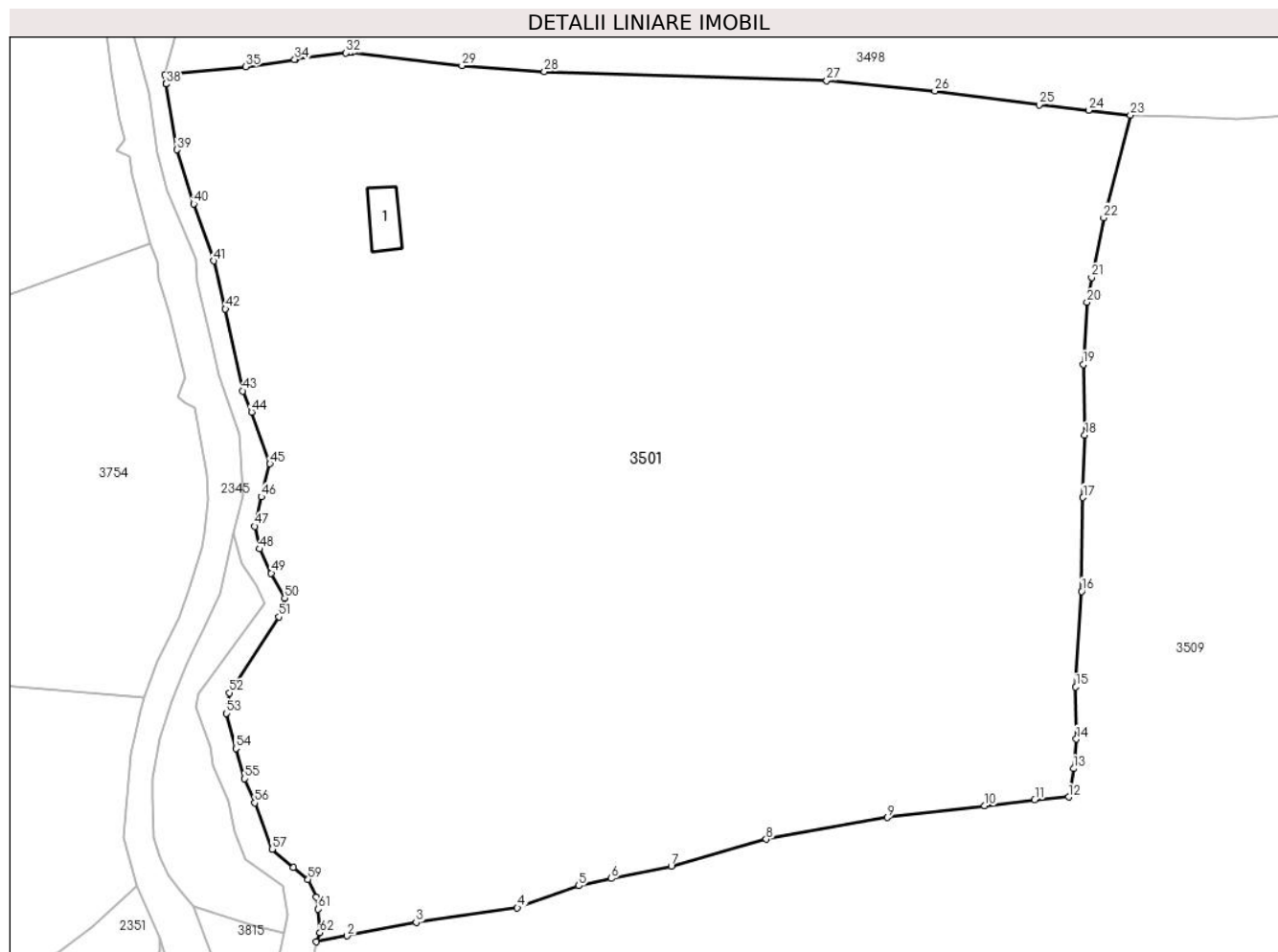
Inscrieri privind dezmembramentele dreptului de proprietate, drepturi reale de garanție și sarcini	Referințe
NU SUNT	

Anexa Nr. 1 La Partea I

Teren

Nr cadastral	Suprafața (mp)*	Observații / Referințe
31043	Din acte: 25.514 Masurata: 24.742	Diferenta de suprafata se afla la ID3510

* Suprafața este determinată în planul de proiecție Stereo 70.



Date referitoare la teren

Crt	Categorie folosință	Intra vilan	Suprafața (mp)	Tarla	Parcelă	Nr. topo	Observații / Referințe
1	curți constructii	DA	134	-	-	-	top. 4345/6
2	faneata	DA	24.390	-	-	-	
3	faneata	NU	192	-	-	-	
4	faneata	NU	26	-	-	-	

Date referitoare la construcții

Crt	Număr	Destinație construcție	Supraf. (mp)	Situație juridică	Observații / Referințe
A1.1		construcții anexa	69	Cu acte	Nr. niveluri:1; S. construita la sol:69 mp; S. construita desfasurata:69 mp;

Lungime Segmente

1) Valorile lungimilor segmentelor sunt obținute din proiecție în plan.

Punct început	X / Y	Punct sfârșit	X / Y	Lungime segment	Punct început	X / Y	Punct sfârșit	X / Y	Lungime segment
1	511.567,111 646.272,975	2	511.573,004 646.274,102	6.0	2	511.573,004 646.274,102	3	511.586,322 646.276,714	13.57 2
					3	511.586,322 646.276,714	4	511.605,758 646.279,512	19.63 6

Punct început	X / Y	Punct sfârșit	X / Y	Lungime segment	Punct început	X / Y	Punct sfârșit	X / Y	Lungime segment	Punct început	X / Y	Punct sfârșit	X / Y	Lungime segment
4	511.605,758 646.279,512	5	511.617,566 646.283,732	12.539	5	511.617,566 646.283,732	6	511.623,819 646.285,128	6.407	6	511.623,819 646.285,128	7	511.635,354 646.287,496	11.776
7	511.635,354 646.287,496	8	511.653,598 646.292,686	18.968	8	511.653,598 646.292,686	9	511.676,898 646.296,839	23.667	9	511.676,898 646.296,839	10	511.695,609 646.299,085	18.845
10	511.695,609 646.299,085	11	511.705,208 646.300,266	9.671	11	511.705,208 646.300,266	12	511.711,761 646.300,803	6.575	12	511.711,761 646.300,803	13	511.712,681 646.306,257	5.531
13	511.712,681 646.306,257	14	511.713,213 646.311,915	5.683	14	511.713,213 646.311,915	15	511.713,094 646.321,918	10.004	15	511.713,094 646.321,918	16	511.714,215 646.340,304	18.42
16	511.714,215 646.340,304	17	511.714,497 646.358,298	17.996	17	511.714,497 646.358,298	18	511.714,845 646.370,293	12.0	18	511.714,845 646.370,293	19	511.714,53 646.383,906	13.617
19	511.714,53 646.383,906	20	511.715,268 646.395,796	11.913	20	511.715,268 646.395,796	21	511.716,163 646.400,599	4.886	21	511.716,163 646.400,599	22	511.718,477 646.412,065	11.697
22	511.718,477 646.412,065	23	511.723,608 646.431,737	20.33	23	511.723,608 646.431,737	24	511.715,552 646.432,676	8.111	24	511.715,552 646.432,676	25	511.706,05 646.433,752	9.563
25	511.706,05 646.433,752	26	511.686,008 646.436,38	20.214	26	511.686,008 646.436,38	27	511.665,236 646.438,374	20.867	27	511.665,236 646.438,374	28	511.610,98 646.440,115	54.284
28	511.610,98 646.440,115	29	511.595,107 646.441,288	15.916	29	511.595,107 646.441,288	30	511.573,975 646.443,839	21.285	30	511.573,975 646.443,839	31	511.573,594 646.443,819	0.382
31	511.573,594 646.443,819	32	511.572,808 646.443,719	0.792	32	511.572,808 646.443,719	33	511.563,21 646.442,499	9.675	33	511.563,21 646.442,499	34	511.562,969 646.442,464	0.244
34	511.562,969 646.442,464	35	511.553,49 646.441,075	9.58	35	511.553,49 646.441,075	36	511.538,008 646.439,502	15.562	36	511.538,008 646.439,502	37	511.538,285 646.437,772	1.752
37	511.538,285 646.437,772	38	511.538,288 646.437,754	0.018	38	511.538,288 646.437,754	39	511.540,311 646.425,125	12.79	39	511.540,311 646.425,125	40	511.543,535 646.414,737	10.877
40	511.543,535 646.414,737	41	511.547,424 646.403,787	11.62	41	511.547,424 646.403,787	42	511.549,629 646.394,557	9.49	42	511.549,629 646.394,557	43	511.552,956 646.378,797	16.107
43	511.552,956 646.378,797	44	511.554,676 646.374,758	4.39	44	511.554,676 646.374,758	45	511.558,205 646.364,799	10.566	45	511.558,205 646.364,799	46	511.556,517 646.358,451	6.569
46	511.556,517 646.358,451	47	511.555,263 646.352,788	5.8	47	511.555,263 646.352,788	48	511.556,186 646.348,441	4.444	48	511.556,186 646.348,441	49	511.558,456 646.343,783	5.182
49	511.558,456 646.343,783	50	511.561,045 646.339,037	5.406	50	511.561,045 646.339,037	51	511.559,934 646.335,382	3.82	51	511.559,934 646.335,382	52	511.550,406 646.320,803	17.416
52	511.550,406 646.320,803	53	511.549,833 646.316,865	3.979	53	511.549,833 646.316,865	54	511.551,67 646.310,123	6.988	54	511.551,67 646.310,123	55	511.553,369 646.304,29	6.075
55	511.553,369 646.304,29	56	511.555,271 646.299,684	4.983	56	511.555,271 646.299,684	57	511.558,611 646.290,771	9.518	57	511.558,611 646.290,771	58	511.562,694 646.287,269	5.379
58	511.562,694 646.287,269	59	511.565,536 646.284,938	3.676	59	511.565,536 646.284,938	60	511.567,163 646.281,611	3.704	60	511.567,163 646.281,611	61	511.567,476 646.279,241	2.391
61	511.567,476 646.279,241	62	511.567,808 646.274,719	4.534	62	511.567,808 646.274,719	1	511.567,111 646.272,975	1.878					

** Lungimile segmentelor sunt determinate în planul de proiecție Stereo 70 și sunt rotunjite la 1 milimetru.

*** Distanța dintre puncte este formată din segmente cumulate ce sunt mai mici decât valoarea 1 milimetru.

**DATE DESPRE IMOBILUL NR. 3502**

Oficiul de Cadastru și Publicitate Imobiliară SUCEAVA
 Biroul de Cadastru și Publicitate Imobiliară Vatra Dornei

A. Partea I. Descrierea imobilului

TEREN Extravilan

Nr. cadastral vechi:337

Adresa: Jud. Suceava

Nr. Crt	Nr cadastral Nr. topografic	Suprafața* (mp)	Observații / Referințe
A1	30947	Din acte: 60.973 Masurata: 60.378	Sector cadastral:15 Teren imprejmuit; Top.4351/1parte(CF1376 Dorna Candrenilor);Top.4351/2parte (CF 2067 Dorna Candrenilor);Top.4348parte(CF 1157- CFE 34006 Poiana Stampei)

B. Partea II. Proprietari și acte

Inscrieri privitoare la dreptul de proprietate și alte drepturi reale		Referințe
2738 / 03/04/2008		
Act Notarial nr. 763, din 02/04/2008 emis de BNP Nicolai Rotaru;		
B1	Intabulare, drept de PROPRIETATE bun comun în devălmășie, dobandit prin Conventie, cota actuala 1/2, cota initiala 1/1 1) BADEA PETRE <i>OBSERVATII: (provenita din conversia CF 1471)</i>	A1
6836 / 06/06/2013		
Act Notarial nr. 54, din 29/04/2013 emis de VADUVA NECSOIU CARLA ELENA (act notarial nr. 579/29-04-2013 emis de VADUVA NECSOIU CARLA ELENA;);		
B2	Intabulare, drept de PROPRIETATE, dobandit prin Succesiune, cota actuala 1/2, cota initiala 1/2 1) BADEA PETRE	A1

C. Partea III. SARCINI .

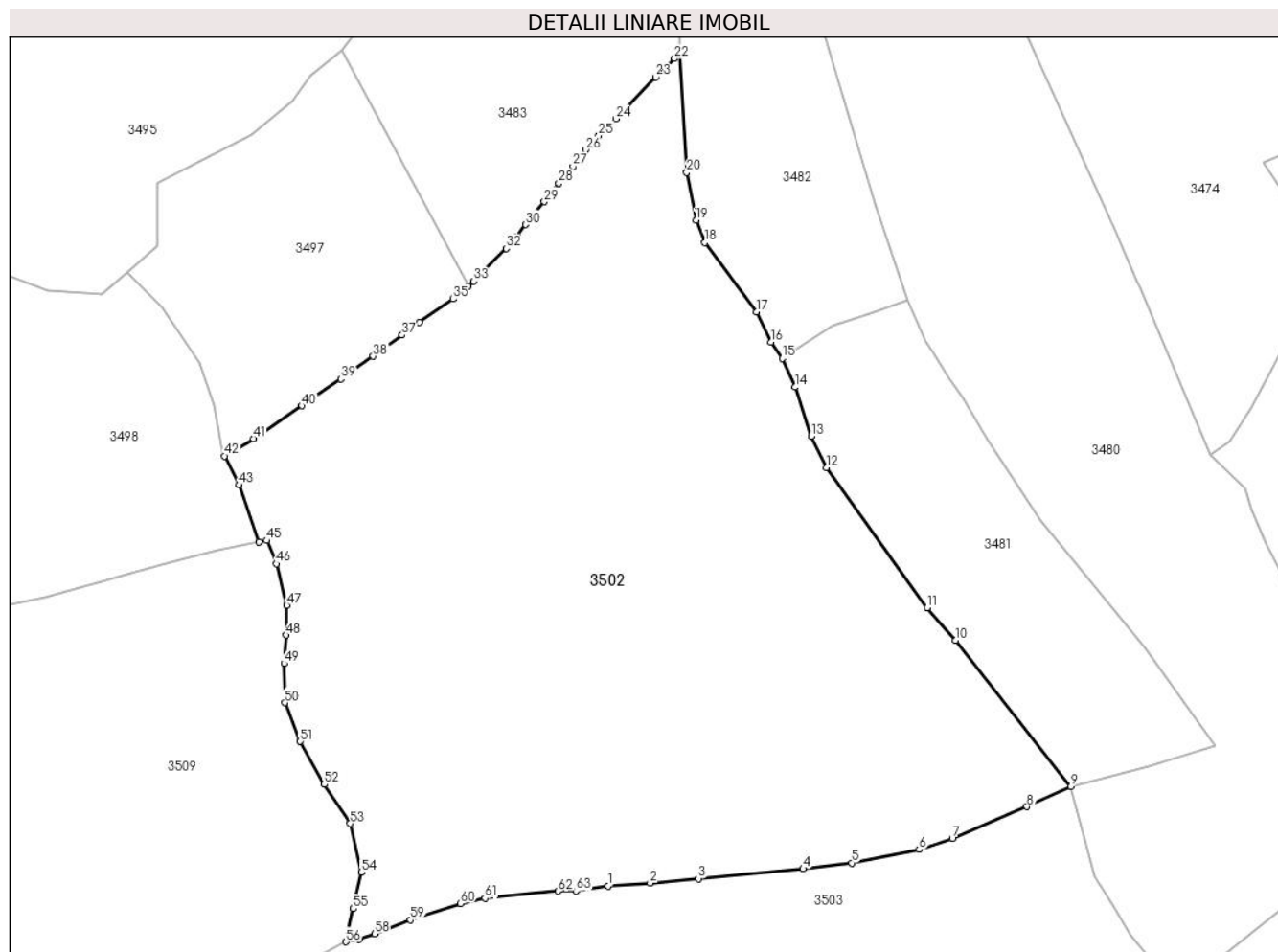
Inscrieri privind dezmembramintele dreptului de proprietate, drepturi reale de garanție și sarcini	Referințe
NU SUNT	

Anexa Nr. 1 La Partea I

Teren

Nr cadastral	Suprafața (mp)*	Observații / Referințe
30947	Din acte: 60.973 Masurata: 60.378	Top.4351/1parte(CF1376 Dorna Candrenilor);Top 4351/2parte (CF 2067 Dorna Candrenilor);Top.4348parte(CF 1157- CFE 34006 Poiana Stampei)

* Suprafața este determinată în planul de proiecție Stereo 70.



Date referitoare la teren

Crt	Categorie folosință	Intravilan	Suprafața (mp)	Tarla	Parcelă	Nr. topo	Observații / Referințe
1	faneata	NU	60.378	-	-	-	

Lungime Segmente

1) Valorile lungimilor segmentelor sunt obținute din proiecție în plan.

Punct început	X / Y	Punct sfârșit	X / Y	Lungime segment
1	512.198,204 646.368,709	2	512.214,945 646.369,819	16.778
4	512.275,719 646.375,497	5	512.295,032 646.377,798	19.458
7	512.334,881 646.387,443	8	512.364,518 646.400,134	32.247
10	512.336,077 646.466,066	11	512.324,96 646.479,037	17.083
13	512.279,027 646.547,048	14	512.272,575 646.566,519	20.512
2	512.214,945 646.369,819	3	512.234,121 646.371,557	19.255
5	512.295,032 646.377,798	6	512.321,71 646.383,101	27.28
8	512.364,518 646.400,134	9	512.382,005 646.408,079	19.207
11	512.324,96 646.479,037	12	512.284,999 646.534,625	68.461
14	512.272,575 646.566,519	15	512.267,371 646.577,963	12.572
3	512.234,121 646.371,557	4	512.275,719 646.375,497	41.784
6	512.321,71 646.383,101	7	512.334,881 646.387,443	13.868
9	512.382,005 646.408,079	10	512.336,077 646.466,066	73.972
12	512.284,999 646.534,625	13	512.279,027 646.547,048	13.784
15	512.267,371 646.577,963	16	512.263,024 646.584,406	7.772

Punct început	X / Y	Punct sfârșit	X / Y	Lungime segment	Punct început	X / Y	Punct sfârșit	X / Y	Lungime segment	Punct început	X / Y	Punct sfârșit	X / Y	Lungime segment
16	512.263,024 646.584,406	17	512.257,143 646.596,291	13.26	17	512.257,143 646.596,291	18	512.236,701 646.623,907	34.359	18	512.236,701 646.623,907	19	512.233,15 646.632,718	9.5
19	512.233,15 646.632,718	20	512.229,5 646.651,656	19.287	20	512.229,5 646.651,656	21	512.226,671 646.699,339	47.767	21	512.226,671 646.699,339	22	512.224,719 646.696,821	3.186
22	512.224,719 646.696,821	23	512.217,256 646.689,478	10.47	23	512.217,256 646.689,478	24	512.201,401 646.672,962	22.895	24	512.201,401 646.672,962	25	512.194,582 646.666,338	9.507
25	512.194,582 646.666,338	26	512.189,518 646.660,622	7.637	26	512.189,518 646.660,622	27	512.184,31 646.654,072	8.368	27	512.184,31 646.654,072	28	512.178,696 646.647,387	8.73
28	512.178,696 646.647,387	29	512.173,013 646.640,074	9.262	29	512.173,013 646.640,074	30	512.165,584 646.630,963	11.756	30	512.165,584 646.630,963	31	512.162,196 646.626,223	5.826
31	512.162,196 646.626,223	32	512.157,905 646.621,457	6.413	32	512.157,905 646.621,457	33	512.144,949 646.608,591	18.259	33	512.144,949 646.608,591	34	512.142,748 646.606,524	3.019
34	512.142,748 646.606,524	35	512.136,692 646.601,5	7.869	35	512.136,692 646.601,5	36	512.123,476 646.592,206	16.157	36	512.123,476 646.592,206	37	512.116,517 646.587,188	8.58
37	512.116,517 646.587,188	38	512.105,015 646.578,781	14.247	38	512.105,015 646.578,781	39	512.092,201 646.569,739	15.683	39	512.092,201 646.569,739	40	512.076,792 646.559,138	18.703
40	512.076,792 646.559,138	41	512.057,491 646.546,103	23.29	41	512.057,491 646.546,103	42	512.045,949 646.539,188	13.455	42	512.045,949 646.539,188	43	512.051,731 646.527,727	12.837
43	512.051,731 646.527,727	44	512.059,805 646.505,138	23.989	44	512.059,805 646.505,138	45	512.062,747 646.505,713	2.998	45	512.062,747 646.505,713	46	512.066,611 646.496,479	10.01
46	512.066,611 646.496,479	47	512.070,735 646.479,918	17.067	47	512.070,735 646.479,918	48	512.070,519 646.468,114	11.806	48	512.070,519 646.468,114	49	512.069,691 646.456,88	11.264
49	512.069,691 646.456,88	50	512.069,965 646.441,32	15.562	50	512.069,965 646.441,32	51	512.076,038 646.426,02	16.461	51	512.076,038 646.426,02	52	512.085,666 646.408,96	19.589
52	512.085,666 646.408,96	53	512.095,896 646.393,434	18.593	53	512.095,896 646.393,434	54	512.100,351 646.374,133	19.808	54	512.100,351 646.374,133	55	512.097,103 646.359,652	14.841
55	512.097,103 646.359,652	56	512.094,21 646.346,53	13.437	56	512.094,21 646.346,53	57	512.099,544 646.347,491	5.42	57	512.099,544 646.347,491	58	512.105,589 646.349,668	6.425
58	512.105,589 646.349,668	59	512.119,839 646.355,219	15.293	59	512.119,839 646.355,219	60	512.139,689 646.361,747	20.896	60	512.139,689 646.361,747	61	512.149,404 646.363,794	9.928
61	512.149,404 646.363,794	62	512.178,389 646.366,591	29.12	62	512.178,389 646.366,591	63	512.185,681 646.366,679	7.293	63	512.185,681 646.366,679	1	512.198,204 646.368,709	12.686

** Lungimile segmentelor sunt determinate în planul de proiecție Stereo 70 și sunt rotunjite la 1 milimetru.

*** Distanța dintre puncte este formată din segmente cumulate ce sunt mai mici decât valoarea 1 milimetru.

**DATE DESPRE IMOBILUL NR. 3503**

Oficiul de Cadastru și Publicitate Imobiliară SUCEAVA
Biroul de Cadastru și Publicitate Imobiliară Vatra Dornei

A. Partea I. Descrierea imobilului

TEREN Necunoscut

Adresa: Loc. Pilugani, Jud. Suceava

Nr. Crt	Nr cadastral Nr. topografic	Suprafața* (mp)	Observații / Referințe
A1		70.466	Sector cadastral:15 Teren imprejmuit; Top.4347 (CF 540 Dorna Candrenilor); Top.4346/1,3298/138(CF 2217 Dorna Candrenilor);Top.4346/2(CF 533 Dorna Candrenilor); Top.3298/73parte (CF 1718 Dorna Candrenilor)

B. Partea II. Proprietari și acte

Inscrieri privitoare la dreptul de proprietate și alte drepturi reale		Referințe
/		
Act Normativ nr. 7, din 13/03/1996 emis de PARLAMENTUL ROMANIEI;		
B1	Intabulare, drept de PROPRIETATE, dobandit prin Lege, cota actuala 1/1, cota initiala 1/1 1) NEIDENTIFICAT NEIDENTIFICAT	A1
Act Administrativ nr. 8674, din 04/11/2022 emis de PRIMARIA COMUNEI POIANA STAMPEI;		
B2	SE NOTEAZA POSESIA FAPTICA IN FAVOAREA LUI 1) CANDREA IONEL	A1

C. Partea III. SARCINI .

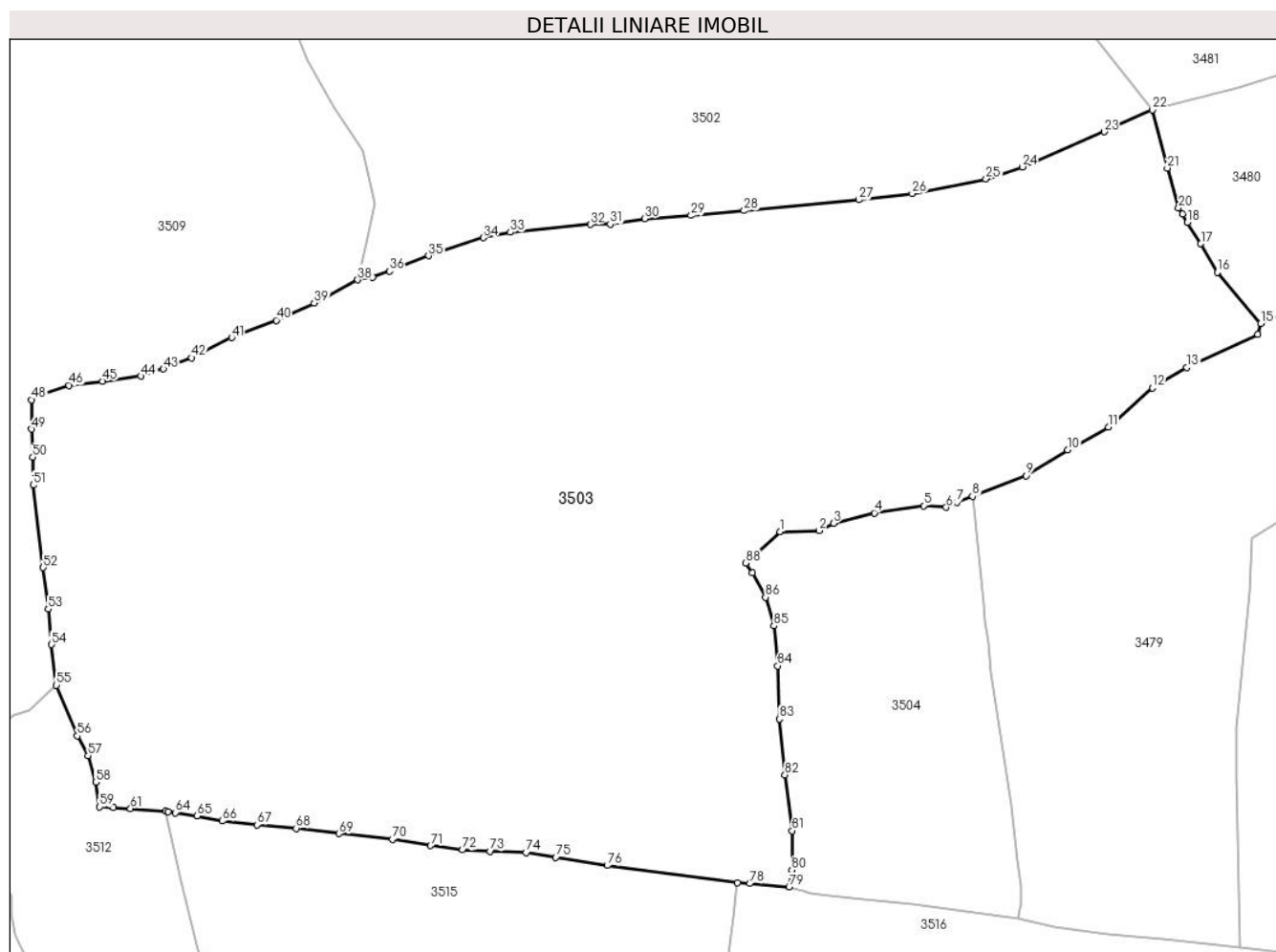
Inscrieri privind dezmembramintele dreptului de proprietate, drepturi reale de garanție și sarcini	Referințe
NU SUNT	

Anexa Nr. 1 La Partea I

Teren

Nr cadastral	Suprafața (mp)*	Observații / Referințe
	70.466	Top.4347 (CF 540 Dorna Candrenilor); Top.4346/1,3298/138(CF 2217 Dorna Candrenilor);Top.4346/2(CF 533 Dorna Candrenilor); Top.3298/73parte (CF 1718 Dorna Candrenilor)

* Suprafața este determinată în planul de proiecție Stereo 70.



Date referitoare la teren

Crt	Categorie folosință	Intravilan	Suprafața (mp)	Tarla	Parcelă	Nr. topo	Observații / Referințe
1	pasune	NU	37.581	-	-	-	
2	pasune	NU	31.282	-	-	-	
3	faneata	NU	1.396	-	-	-	
4	pasune	DA	190	-	-	-	
5	faneata	DA	18	-	-	-	

Lungime Segmente

1) Valorile lungimilor segmentelor sunt obținute din proiecție în plan.

Punct început	X / Y	Punct sfârșit	X / Y	Lungime segment
1	512.247,145 646.255,328	2	512.261,364 646.255,71	14.224
4	512.281,266 646.262,082	5	512.299,147 646.264,694	18.071
2	512.261,364 646.255,71	3	512.266,549 646.258,372	5.828
5	512.299,147 646.264,694	6	512.307,289 646.264,136	8.161
3	512.266,549 646.258,372	4	512.281,266 646.262,082	15.177
6	512.307,289 646.264,136	7	512.311,22 646.265,887	4.303

Punct început	X / Y	Punct sfârșit	X / Y	Lungime segment	Punct început	X / Y	Punct sfârșit	X / Y	Lungime segment	Punct început	X / Y	Punct sfârșit	X / Y	Lungime segment
7	512.311,22 646.265,887	8	512.316,878 646.268,121	6.083	8	512.316,878 646.268,121	9	512.336,215 646.275,528	20.707	9	512.336,215 646.275,528	10	512.351,314 646.284,869	17.755
10	512.351,314 646.284,869	11	512.366,108 646.293,172	16.965	11	512.366,108 646.293,172	12	512.382,047 646.307,345	21.329	12	512.382,047 646.307,345	13	512.394,534 646.314,754	14.52
13	512.394,534 646.314,754	14	512.420,231 646.326,724	28.348	14	512.420,231 646.326,724	15	512.421,292 646.330,769	4.182	15	512.421,292 646.330,769	16	512.405,498 646.349,242	24.304
16	512.405,498 646.349,242	17	512.399,553 646.359,619	11.959	17	512.399,553 646.359,619	18	512.394,747 646.367,353	9.106	18	512.394,747 646.367,353	19	512.392,975 646.370,351	3.483
19	512.392,975 646.370,351	20	512.391,483 646.372,605	2.703	20	512.391,483 646.372,605	21	512.387,427 646.387,022	14.977	21	512.387,427 646.387,022	22	512.382,005 646.408,079	21.744
22	512.382,005 646.408,079	23	512.364,518 646.400,134	19.207	23	512.364,518 646.400,134	24	512.334,881 646.387,443	32.24	24	512.334,881 646.387,443	25	512.321,71 646.383,101	13.868
25	512.321,71 646.383,101	26	512.295,032 646.377,798	27.2	26	512.295,032 646.377,798	27	512.275,719 646.375,497	19.45	27	512.275,719 646.375,497	28	512.234,121 646.371,557	41.784
28	512.234,121 646.371,557	29	512.214,945 646.369,819	19.255	29	512.214,945 646.369,819	30	512.198,204 646.368,709	16.778	30	512.198,204 646.368,709	31	512.185,681 646.366,679	12.686
31	512.185,681 646.366,679	32	512.178,389 646.366,591	7.293	32	512.178,389 646.366,591	33	512.149,404 646.363,794	29.12	33	512.149,404 646.363,794	34	512.139,689 646.361,747	9.928
34	512.139,689 646.361,747	35	512.119,839 646.355,219	20.896	35	512.119,839 646.355,219	36	512.105,589 646.349,668	15.293	36	512.105,589 646.349,668	37	512.099,544 646.347,491	6.425
37	512.099,544 646.347,491	38	512.094,21 646.346,53	5.42	38	512.094,21 646.346,53	39	512.078,377 646.338,123	17.927	39	512.078,377 646.338,123	40	512.064,686 646.331,863	15.054
40	512.064,686 646.331,863	41	512.048,536 646.325,593	17.324	41	512.048,536 646.325,593	42	512.033,95 646.318,288	16.313	42	512.033,95 646.318,288	43	512.023,795 646.314,224	10.938
43	512.023,795 646.314,224	44	512.015,591 646.311,607	8.611	44	512.015,591 646.311,607	45	512.001,728 646.309,823	13.977	45	512.001,728 646.309,823	46	511.989,626 646.308,292	12.198
46	511.989,626 646.308,292	47	511.980,318 646.305,168	9.818	47	511.980,318 646.305,168	48	511.976,013 646.303,078	4.786	48	511.976,013 646.303,078	49	511.976,113 646.292,431	10.647
49	511.976,113 646.292,431	50	511.976,456 646.282,243	10.194	50	511.976,456 646.282,243	51	511.976,619 646.272,184	10.06	51	511.976,619 646.272,184	52	511.980,248 646.242,267	30.136
52	511.980,248 646.242,267	53	511.982,082 646.227,276	15.103	53	511.982,082 646.227,276	54	511.983,287 646.214,413	12.919	54	511.983,287 646.214,413	55	511.985,042 646.199,688	14.829
55	511.985,042 646.199,688	56	511.992,564 646.181,339	19.831	56	511.992,564 646.181,339	57	511.996,5 646.174,126	8.217	57	511.996,5 646.174,126	58	511.999,234 646.164,57	9.939
58	511.999,234 646.164,57	59	512.000,699 646.155,621	9.068	59	512.000,699 646.155,621	60	512.005,644 646.155,456	4.948	60	512.005,644 646.155,456	61	512.011,852 646.154,989	6.226
61	512.011,852 646.154,989	62	512.024,667 646.154,001	12.853	62	512.024,667 646.154,001	63	512.025,535 646.153,846	0.882	63	512.025,535 646.153,846	64	512.028,145 646.153,483	2.635
64	512.028,145 646.153,483	65	512.035,873 646.152,298	7.818	65	512.035,873 646.152,298	66	512.045,064 646.150,5	9.365	66	512.045,064 646.150,5	67	512.057,641 646.149,126	12.652
67	512.057,641 646.149,126	68	512.071,892 646.147,83	14.31	68	512.071,892 646.147,83	69	512.087,388 646.145,95	15.61	69	512.087,388 646.145,95	70	512.106,722 646.143,88	19.444
70	512.106,722 646.143,88	71	512.120,577 646.141,547	14.05	71	512.120,577 646.141,547	72	512.132,152 646.140,011	11.676	72	512.132,152 646.140,011	73	512.142,198 646.139,552	10.056
73	512.142,198 646.139,552	74	512.155,193 646.139,042	13.005	74	512.155,193 646.139,042	75	512.165,929 646.137,344	10.869	75	512.165,929 646.137,344	76	512.184,555 646.134,349	18.865
76	512.184,555 646.134,349	77	512.231,778 646.128,181	47.624	77	512.231,778 646.128,181	78	512.236,19 646.127,806	4.428	78	512.236,19 646.127,806	79	512.250,403 646.126,595	14.264
79	512.250,403 646.126,595	80	512.251,398 646.132,739	6.224	80	512.251,398 646.132,739	81	512.251,527 646.146,975	14.237	81	512.251,527 646.146,975	82	512.248,929 646.167,189	20.38
82	512.248,929 646.167,189	83	512.246,904 646.187,484	20.396	83	512.246,904 646.187,484	84	512.246,316 646.206,689	19.214	84	512.246,316 646.206,689	85	512.244,881 646.221,168	14.55
85	512.244,881 646.221,168	86	512.241,905 646.231,567	10.816	86	512.241,905 646.231,567	87	512.237,121 646.240,398	10.044	87	512.237,121 646.240,398	88	512.234,679 646.243,965	4.323
88	512.234,679 646.243,965	1	512.247,145 646.255,328	16.868										

** Lungimile segmentelor sunt determinate în planul de proiecție Stereo 70 și sunt rotunjite la 1 milimetru.

*** Distanța dintre puncte este formată din segmente cumulate ce sunt mai mici decât valoarea 1 milimetru.

**DATE DESPRE IMOBILUL NR. 3504**

Oficiul de Cadastru și Publicitate Imobiliară SUCEAVA
Biroul de Cadastru și Publicitate Imobiliară Vatra Dornei

A. Partea I. Descrierea imobilului

TEREN Necunoscut

Adresa: Loc. Poiana Stampei, Jud. Suceava

Nr. Crt	Nr cadastral Nr. topografic	Suprafața* (mp)	Observații / Referințe
A1		11.168	Sector cadastral:15 Teren imprejmuit; Top.3298/137(CF 1547 Dorna Candrenilor)

B. Partea II. Proprietari și acte

Inscrieri privitoare la dreptul de proprietate și alte drepturi reale		Referințe
/		
Act Normativ nr. 7, din 13/03/1996 emis de PARLAMENTUL ROMANIEI;		
B1	Intabulare, drept de PROPRIETATE, dobandit prin Lege, cota actuala 1/1, cota initiala 1/1 1) NEIDENTIFICAT NEIDENTIFICAT	A1
Act Administrativ nr. 6095, din 17/08/2022 emis de PRIMARIA COMUNEI POIANA STAMPEI;		
B2	SE NOTEAZA POSESIA FAPTICA IN FAVOAREA LUI 1) VLEJU ILIE 2) VLEJU DORINA 3) VLEJU SORIN-MARCEL	A1

C. Partea III. SARCINI .

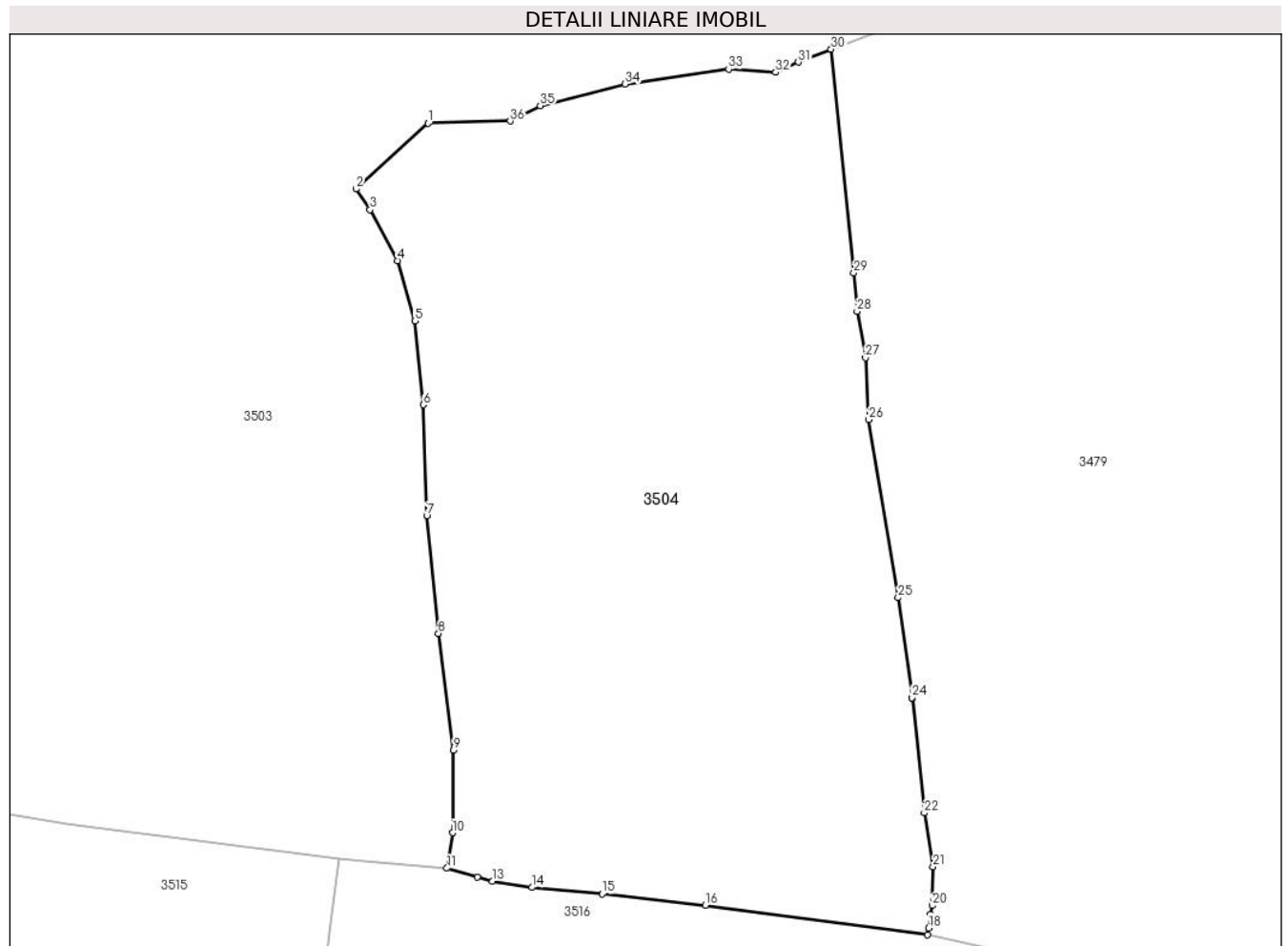
Inscrieri privind dezmembramintele dreptului de proprietate, drepturi reale de garanție și sarcini	Referințe
NU SUNT	

Anexa Nr. 1 La Partea I

Teren

Nr cadastral	Suprafața (mp)*	Observații / Referințe
	11.168	Top.3298/137(CF 1547 Dorna Candrenilor)

* Suprafața este determinată în planul de proiecție Stereo 70.



Date referitoare la teren

Crt	Categorie folosință	Intra vilan	Suprafața (mp)	Tarla	Parcelă	Nr. topo	Observații / Referințe
1	faneata	NU	11.088	-	-	-	
2	faneata	DA	53	-	-	-	
3	faneata	DA	26	-	-	-	

Lungime Segmente

1) Valorile lungimilor segmentelor sunt obținute din proiecție în plan.

Punct început	X / Y	Punct sfârșit	X / Y	Lungime segment (** (m)
1	512.247,145 646.255,328	2	512.234,679 646.243,965	16.868
3	512.237,121 646.240,398	4	512.241,905 646.231,567	10.044
5	512.244,881 646.221,168	6	512.246,316 646.206,689	14.55
7	512.246,904 646.187,484	8	512.248,929 646.167,189	20.396

Punct început	X / Y	Punct sfârșit	X / Y	Lungime segment (** (m)
2	512.234,679 646.243,965	3	512.237,121 646.240,398	4.323
4	512.241,905 646.231,567	5	512.244,881 646.221,168	10.816
6	512.246,316 646.206,689	7	512.246,904 646.187,484	19.214
8	512.248,929 646.167,189	9	512.251,527 646.146,975	20.38

Punct început	X / Y	Punct sfârșit	X / Y	Lungime segment (** (m)	Punct început	X / Y	Punct sfârșit	X / Y	Lungime segment (** (m)
9	512.251,527 646.146,975	10	512.251,398 646.132,739	14.237	10	512.251,398 646.132,739	11	512.250,403 646.126,595	6.224
11	512.250,403 646.126,595	12	512.255,655 646.125,103	5.46	12	512.255,655 646.125,103	13	512.258,304 646.124,35	2.754
13	512.258,304 646.124,35	14	512.265,09 646.123,279	6.87	14	512.265,09 646.123,279	15	512.277,259 646.122,165	12.22
15	512.277,259 646.122,165	16	512.295,113 646.120,178	17.964	16	512.295,113 646.120,178	17	512.333,535 646.115,084	38.758
17	512.333,535 646.115,084	18	512.333,729 646.116,281	1.213	18	512.333,729 646.116,281	19	512.334,113 646.118,643	2.393
19	512.334,113 646.118,643	20	512.334,357 646.120,148	1.525	20	512.334,357 646.120,148	21	512.334,505 646.126,878	6.732
21	512.334,505 646.126,878	22	512.333,009 646.136,151	9.393	22	512.333,009 646.136,151	23	512.330,905 646.155,992	19.952
23	512.330,905 646.155,992	24	512.330,899 646.156,047	0.055	24	512.330,899 646.156,047	25	512.328,459 646.173,334	17.458
25	512.328,459 646.173,334	26	512.323,396 646.204,102	31.182	26	512.323,396 646.204,102	27	512.322,812 646.214,813	10.727
27	512.322,812 646.214,813	28	512.321,351 646.222,797	8.117	28	512.321,351 646.222,797	29	512.320,8 646.229,479	6.705
29	512.320,8 646.229,479	30	512.316,878 646.268,121	38.841	30	512.316,878 646.268,121	31	512.311,22 646.265,887	6.083
31	512.311,22 646.265,887	32	512.307,289 646.264,136	4.303	32	512.307,289 646.264,136	33	512.299,147 646.264,694	8.161
33	512.299,147 646.264,694	34	512.281,266 646.262,082	18.071	34	512.281,266 646.262,082	35	512.266,549 646.258,372	15.177
35	512.266,549 646.258,372	36	512.261,364 646.255,71	5.828	36	512.261,364 646.255,71	1	512.247,145 646.255,328	14.224

** Lungimile segmentelor sunt determinate în planul de proiecție Stereo 70 și sunt rotunjite la 1 milimetru.

*** Distanța dintre puncte este formată din segmente cumulate ce sunt mai mici decât valoarea 1 milimetru.

**DATE DESPRE IMOBILUL NR. 3505**

Oficiul de Cadastru și Publicitate Imobiliară SUCEAVA
Biroul de Cadastru și Publicitate Imobiliară Vatra Dornei

A. Partea I. Descrierea imobilului

TEREN Necunoscut

Nr. topografic: Top.3297/2 p,4346/3,3298/75

Adresa: Loc. Pilugani, Jud. Suceava

Nr. Crt	Nr cadastral Nr. topografic	Suprafața* (mp)	Observații / Referințe
A1		36.679	Sector cadastral:15 Teren imprejmuit; Top.3297/2parte(CF 546 Dorna Candrenilor-CFE 32754 Poiana Stampei); Top. 4346/3parte(CF 532 Dorna Candreni-CFE 34203 Poiana Stampei);Top 3298/75parte (CF 563 Dorna Candreni- CFE 30473 Poiana Stampei)

Construcții

Crt	Nr cadastral Nr. topografic	Adresa	Observații / Referințe
A1.1		Loc. Pilugani, Jud. Suceava	Nr. niveluri:1; S. construita la sol:63 mp; S. construita desfasurata:62 mp;

B. Partea II. Proprietari și acte

Inscrieri privitoare la dreptul de proprietate și alte drepturi reale		Referințe
/		
Act Normativ nr. 7, din 13/03/1996 emis de PARLAMENTUL ROMANIEI;		
B1	Intabulare, drept de PROPRIETATE, dobandit prin Lege, cota actuala 1/1, cota initiala 1/1 1) NEIDENTIFICAT NEIDENTIFICAT	A1
Act Administrativ nr. 2232, din 13/03/2023 emis de PRIMARIA COMUNEI POIANA STAMPEI;		
B2	SE NOTEAZA POSESIA FAPTICA IN FAVOAREA LUI 1) IVAN GAVRIL	A1
Act Administrativ nr. 2981, din 31/03/2023 emis de PRIMARIA COMUNEI POIANA STAMPEI;		
B3	Intabulare, drept de PROPRIETATE, dobandit prin Lege, cota actuala 1/1, cota initiala 1/1 1) IVAN GAVRIL	A1.1

C. Partea III. SARCINI .

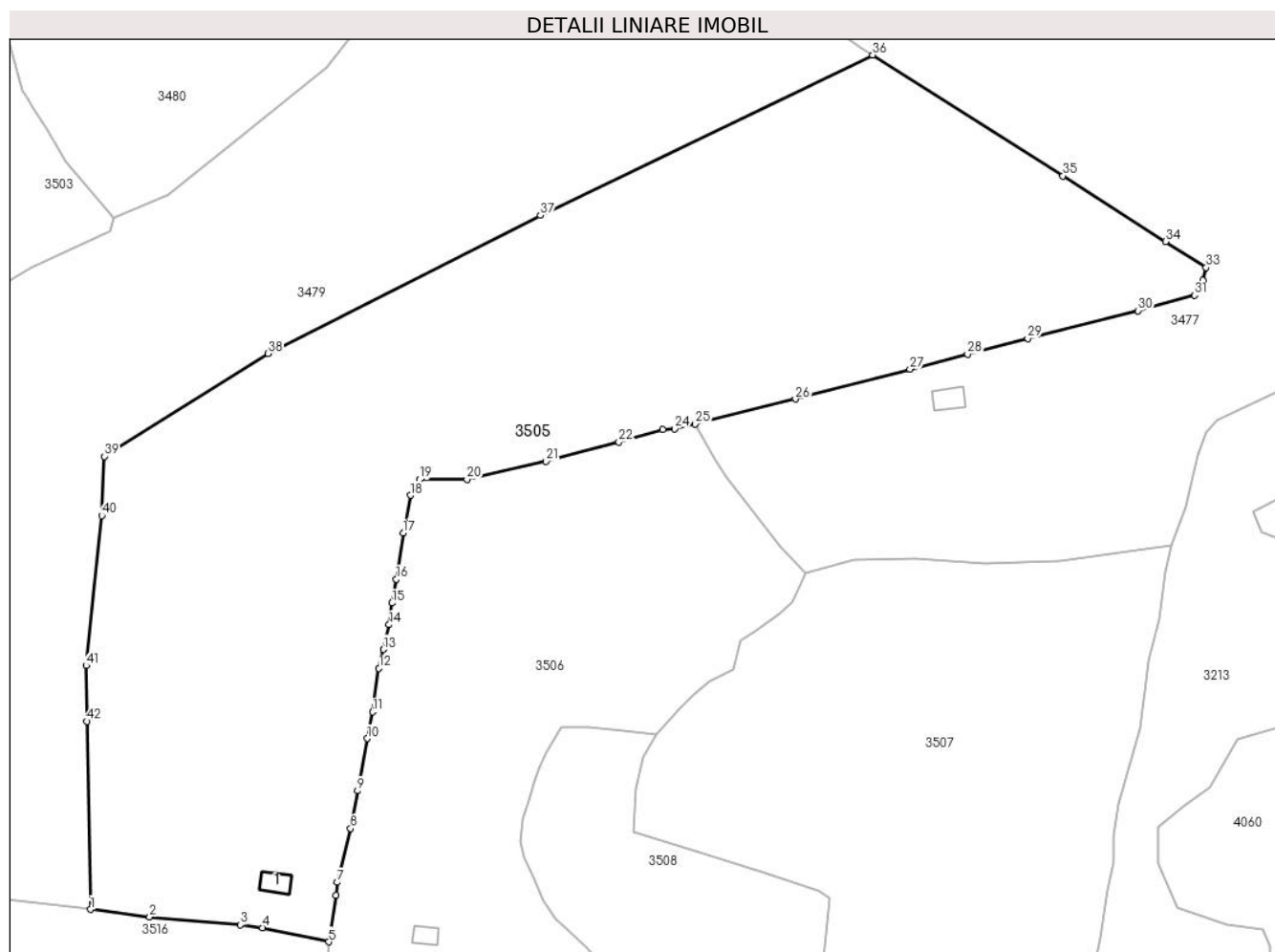
Inscrieri privind dezmembramintele dreptului de proprietate, drepturi reale de garanție și sarcini	Referințe
NU SUNT	

Anexa Nr. 1 La Partea I

Teren

Nr cadastral	Suprafața (mp)*	Observații / Referințe
	36.679	Top.3297/2parte(CF 546 Dorna Candrenilor-CFE 32754 Poiana Stampei); Top. 4346/3parte(CF 532 Dorna Candreni-CFE 34203 Poiana Stampei);Top 3298/75parte (CF 563 Dorna Candreni- CFE 30473 Poiana Stampei)

* Suprafața este determinată în planul de proiecție Stereo 70.



Date referitoare la teren

Crt	Categorie folosință	Intravilan	Suprafața (mp)	Tarla	Parcelă	Nr. topo	Observații / Referințe
1	curți constructii	DA	120	-	-	Top.3297/2 p, 4346/3, 3298/75	
2	faneata	DA	4.557	-	-	Top.3297/2 p, 4346/3, 3298/75	
3	faneata	NU	6.191	-	-	Top.3297/2 p, 4346/3, 3298/75	
4	pășuni (P) - pășuni împădurite	NU	25.811	-	-	Top.3297/2 p, 4346/3, 3298/75	

Date referitoare la construcții

Crt	Număr	Destinație construcție	Supraf. (mp)	Situație juridică	Observații / Referințe
A1.1		constructii anexa	63	Cu acte	Nr. niveluri:1; S. construita la sol:63 mp; S. construita desfasurata:62 mp;

Lungime Segmente

1) Valorile lungimilor segmentelor sunt obținute din proiecție în plan.

Punct început	X / Y	Punct sfârșit	X / Y	Lungime segment	Punct început	X / Y	Punct sfârșit	X / Y	Lungime segment	Punct început	X / Y	Punct sfârșit	X / Y	Lungime segment
1	512.413,781 646.104,736	2	512.433,12 646.102,308	19.49 1	2	512.433,12 646.102,308	3	512.462,855 646.099,701	29.84 9	3	512.462,855 646.099,701	4	512.469,959 646.098,729	7.17
4	512.469,959 646.098,729	5	512.491,72 646.094,123	22.24 3	5	512.491,72 646.094,123	6	512.494,062 646.109,32	15.37 6	6	512.494,062 646.109,32	7	512.494,524 646.113,608	4.313
7	512.494,524 646.113,608	8	512.498,782 646.131,214	18.11 4	8	512.498,782 646.131,214	9	512.501,094 646.143,529	12.53	9	512.501,094 646.143,529	10	512.504,306 646.160,636	17.40 6
10	512.504,306 646.160,636	11	512.506,097 646.169,343	8.889	11	512.506,097 646.169,343	12	512.508,103 646.183,552	14.35	12	512.508,103 646.183,552	13	512.509,54 646.189,776	6.388
13	512.509,54 646.189,776	14	512.511,419 646.197,85	8.29	14	512.511,419 646.197,85	15	512.512,338 646.204,93	7.139	15	512.512,338 646.204,93	16	512.513,752 646.212,757	7.954
16	512.513,752 646.212,757	17	512.516,087 646.227,809	15.23 2	17	512.516,087 646.227,809	18	512.518,417 646.240,163	12.57 2	18	512.518,417 646.240,163	19	512.521,382 646.245,344	5.969
19	512.521,382 646.245,344	20	512.536,907 646.245,357	15.52 5	20	512.536,907 646.245,357	21	512.562,822 646.251,32	26.59 2	21	512.562,822 646.251,32	22	512.586,627 646.257,568	24.61 1
22	512.586,627 646.257,568	23	512.600,986 646.261,627	14.92 2	23	512.600,986 646.261,627	24	512.604,831 646.261,967	3.86	24	512.604,831 646.261,967	25	512.611,576 646.263,49	6.915
25	512.611,576 646.263,49	26	512.644,351 646.271,685	33.78 4	26	512.644,351 646.271,685	27	512.681,839 646.281,465	38.74 3	27	512.681,839 646.281,465	28	512.700,634 646.286,368	19.42 4
28	512.700,634 646.286,368	29	512.720,298 646.291,499	20.32 2	29	512.720,298 646.291,499	30	512.756,442 646.300,58	37.26 7	30	512.756,442 646.300,58	31	512.774,876 646.305,665	19.12 2
31	512.774,876 646.305,665	32	512.777,654 646.310,463	5.544	32	512.777,654 646.310,463	33	512.778,692 646.314,653	4.317	33	512.778,692 646.314,653	34	512.765,374 646.323,152	15.79 9
34	512.765,374 646.323,152	35	512.731,851 646.344,679	39.84	35	512.731,851 646.344,679	36	512.669,636 646.384,198	73.70 5	36	512.669,636 646.384,198	37	512.560,915 646.331,772	120.7 01
37	512.560,915 646.331,772	38	512.471,915 646.286,521	99.84 3	38	512.471,915 646.286,521	39	512.418,259 646.252,936	63.3	39	512.418,259 646.252,936	40	512.417,423 646.233,52	19.43 4
40	512.417,423 646.233,52	41	512.412,35 646.184,459	49.32 3	41	512.412,35 646.184,459	42	512.412,67 646.166,248	18.21 4	42	512.412,67 646.166,248	1	512.413,781 646.104,736	61.52 2

** Lungimile segmentelor sunt determinate în planul de proiecție Stereo 70 și sunt rotunjite la 1 milimetru.

*** Distanța dintre puncte este formată din segmente cumulate ce sunt mai mici decât valoarea 1 milimetru.

**DATE DESPRE IMOBILUL NR. 3506**

Oficiul de Cadastru și Publicitate Imobiliară SUCEAVA
Biroul de Cadastru și Publicitate Imobiliară Vatra Dornei

A. Partea I. Descrierea imobilului

TEREN Necunoscut

Adresa: Loc. Poiana Stampei, Jud. Suceava

Nr. Crt	Nr cadastral Nr. topografic	Suprafața* (mp)	Observații / Referințe
A1	30468	20.917	Sector cadastral:15 Teren imprejmuit;

Construcții

Crt	Nr cadastral Nr. topografic	Adresa	Observații / Referințe
A1.1	30468-C1	Loc. Poiana Stampei, Jud. Suceava	Nr. niveluri:1; S. construita la sol:44 mp; S. construita desfasurata:44 mp; GRAJD

B. Partea II. Proprietari și acte

Inscrieri privitoare la dreptul de proprietate și alte drepturi reale		Referințe
5586 / 12/05/2016		
Act Notarial nr. 957, din 10/05/2016 emis de Rotaru RAUL- GABRIEL;		
B3	Intabulare, drept de PROPRIETATE, dobandit prin Conventie, cota actuala 1/1, cota initiala 1/1 1) SC CAMATERRA DORNA SRL, CIF:35404737	A1, A1.1

C. Partea III. SARCINI .

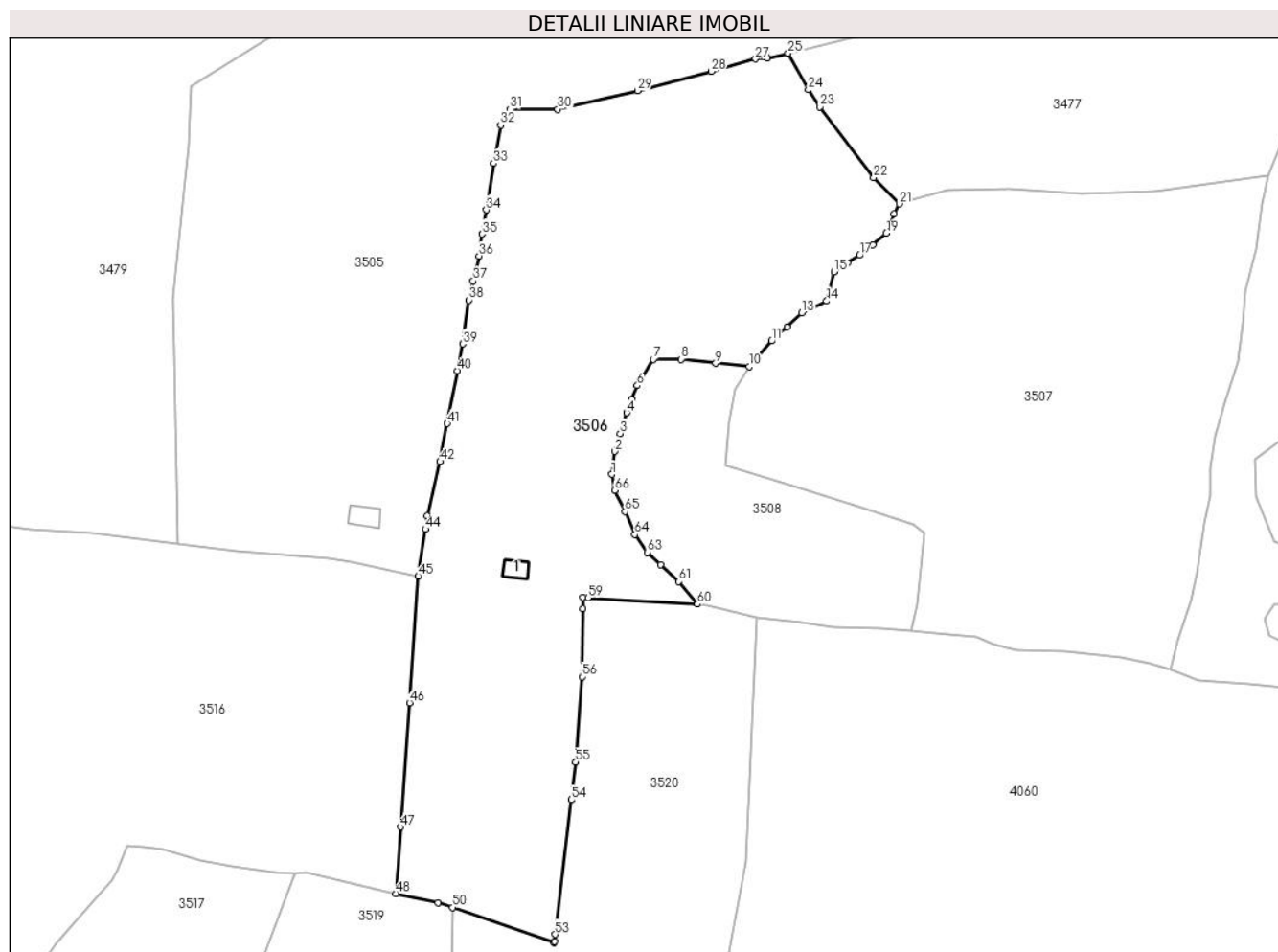
Inscrieri privind dezmembramintele dreptului de proprietate, drepturi reale de garanție și sarcini	Referințe
NU SUNT	

Anexa Nr. 1 La Partea I

Teren

Nr cadastral	Suprafața (mp)*	Observații / Referințe
30468	20.917	

* Suprafața este determinată în planul de proiecție Stereo 70.



Date referitoare la teren

Crt	Categorie folosință	Intra vilan	Suprafața (mp)	Tarla	Parcelă	Nr. topo	Observații / Referințe
1	faneata	DA	7.363	-	-	-	
2	faneata	NU	4.153	-	-	-	
3	pasune	NU	9.401	-	-	-	

Date referitoare la construcții

Crt	Număr	Destinație construcție	Supraf. (mp)	Situație juridică	Observații / Referințe
A1.1	30468-C1	construcții anexa	44	Cu acte	Nr. niveluri:1; S. construita la sol:44 mp; S. construita desfasurata:44 mp; GRAJD

Lungime Segmente

1) Valorile lungimilor segmentelor sunt obținute din proiecție în plan.

Punct început	X / Y	Punct sfârșit	X / Y	Lungime segment	Punct început	X / Y	Punct sfârșit	X / Y	Lungime segment	Punct început	X / Y	Punct sfârșit	X / Y	Lungime segment
1	512.554,429 646.127,084	2	512.555,332 646.134,539	7.509	2	512.555,332 646.134,539	3	512.557,188 646.140,334	6.085	3	512.557,188 646.140,334	4	512.559,304 646.147,063	7.054
4	512.559,304 646.147,063	5	512.560,857 646.151,324	4.535	5	512.560,857 646.151,324	6	512.562,719 646.155,854	4.898	6	512.562,719 646.155,854	7	512.567,921 646.164,298	9.918
7	512.567,921 646.164,298	8	512.576,946 646.164,392	9.025	8	512.576,946 646.164,392	9	512.588,078 646.163,061	11.211	9	512.588,078 646.163,061	10	512.598,904 646.161,978	10.88

Punct început	X / Y	Punct sfârșit	X / Y	Lungime segment	Punct început	X / Y	Punct sfârșit	X / Y	Lungime segment	Punct început	X / Y	Punct sfârșit	X / Y	Lungime segment
10	512.598,904 646.161,978	11	512.606,256 646.170,295	11.101	11	512.606,256 646.170,295	12	512.611,233 646.174,911	6.788	12	512.611,233 646.174,911	13	512.616,034 646.179,358	6.544
13	512.616,034 646.179,358	14	512.624,081 646.183,241	8.935	14	512.624,081 646.183,241	15	512.626,525 646.192,715	9.784	15	512.626,525 646.192,715	16	512.630,876 646.195,589	5.215
16	512.630,876 646.195,589	17	512.634,738 646.198,051	4.58	17	512.634,738 646.198,051	18	512.639,064 646.201,394	5.467	18	512.639,064 646.201,394	19	512.643,457 646.205,156	5.784
19	512.643,457 646.205,156	20	512.645,999 646.211,368	6.712	20	512.645,999 646.211,368	21	512.647,58 646.214,72	3.706	21	512.647,58 646.214,72	22	512.639,334 646.223,262	11.873
22	512.639,334 646.223,262	23	512.621,887 646.246,143	28.774	23	512.621,887 646.246,143	24	512.618,126 646.251,634	6.656	24	512.618,126 646.251,634	25	512.611,576 646.263,49	13.545
25	512.611,576 646.263,49	26	512.604,831 646.261,967	6.915	26	512.604,831 646.261,967	27	512.600,986 646.261,627	3.86	27	512.600,986 646.261,627	28	512.586,627 646.257,568	14.922
28	512.586,627 646.257,568	29	512.562,822 646.251,32	24.611	29	512.562,822 646.251,32	30	512.536,907 646.245,357	26.592	30	512.536,907 646.245,357	31	512.521,382 646.245,344	15.525
31	512.521,382 646.245,344	32	512.518,417 646.240,163	5.969	32	512.518,417 646.240,163	33	512.516,087 646.227,809	12.572	33	512.516,087 646.227,809	34	512.513,752 646.212,757	15.232
34	512.513,752 646.212,757	35	512.512,338 646.204,93	7.954	35	512.512,338 646.204,93	36	512.511,419 646.197,85	7.139	36	512.511,419 646.197,85	37	512.509,54 646.189,776	8.29
37	512.509,54 646.189,776	38	512.508,103 646.183,552	6.388	38	512.508,103 646.183,552	39	512.506,097 646.169,343	14.35	39	512.506,097 646.169,343	40	512.504,306 646.160,636	8.889
40	512.504,306 646.160,636	41	512.501,094 646.143,529	17.406	41	512.501,094 646.143,529	42	512.498,782 646.131,214	12.53	42	512.498,782 646.131,214	43	512.494,524 646.113,608	18.114
43	512.494,524 646.113,608	44	512.494,062 646.109,32	4.313	44	512.494,062 646.109,32	45	512.491,72 646.094,123	15.376	45	512.491,72 646.094,123	46	512.488,865 646.053,092	41.13
46	512.488,865 646.053,092	47	512.485,925 646.012,926	40.273	47	512.485,925 646.012,926	48	512.484,539 645.991,343	21.627	48	512.484,539 645.991,343	49	512.498,159 645.988,362	13.942
49	512.498,159 645.988,362	50	512.502,797 645.986,831	4.884	50	512.502,797 645.986,831	51	512.535,748 645.975,403	34.876	51	512.535,748 645.975,403	52	512.535,806 645.975,895	0.495
52	512.535,806 645.975,895	53	512.536,069 645.978,106	2.227	53	512.536,069 645.978,106	54	512.541,25 646.021,712	43.913	54	512.541,25 646.021,712	55	512.542,778 646.033,924	12.307
55	512.542,778 646.033,924	56	512.544,763 646.061,527	27.674	56	512.544,763 646.061,527	57	512.545,052 646.083,602	22.077	57	512.545,052 646.083,602	58	512.545,059 646.087,313	3.711
58	512.545,059 646.087,313	59	512.546,722 646.087,133	1.673	59	512.546,722 646.087,133	60	512.582,209 646.085,043	35.548	60	512.582,209 646.085,043	61	512.576,162 646.092,341	9.478
61	512.576,162 646.092,341	62	512.570,172 646.097,788	8.096	62	512.570,172 646.097,788	63	512.565,956 646.101,814	5.83	63	512.565,956 646.101,814	64	512.561,946 646.107,63	7.064
64	512.561,946 646.107,63	65	512.558,739 646.115,013	8.049	65	512.558,739 646.115,013	66	512.555,375 646.121,958	7.717	66	512.555,375 646.121,958	1	512.554,429 646.127,084	5.213

** Lungimile segmentelor sunt determinate în planul de proiecție Stereo 70 și sunt rotunjite la 1 milimetru.

*** Distanța dintre puncte este formată din segmente cumulate ce sunt mai mici decât valoarea 1 milimetru.

**DATE DESPRE IMOBILUL NR. 3507**

Oficiul de Cadastru și Publicitate Imobiliară SUCEAVA
Biroul de Cadastru și Publicitate Imobiliară Vatra Dornei

A. Partea I. Descrierea imobilului

TEREN Extravilan

Adresa: Jud. Suceava

Nr. Crt	Nr cadastral Nr. topografic	Suprafața* (mp)	Observații / Referințe
A1	32625	18.765	Sector cadastral:15 Teren imprejmuit;

B. Partea II. Proprietari și acte

Inscrieri privitoare la dreptul de proprietate și alte drepturi reale		Referințe
581 / 16/01/2018		
Hotarare Judecatoreasca nr. 671, din 05/10/2017 emis de JUDECATORIA VATRA DORNEI (hotarare judecatoreasca nr încheiere din 14.11.2017, emis de JUDECATORIA VATRA DORNEI);		
B2	se notează respingerea cererii de notare în cartea funciară formulată de Judecătoria Vatra Dornei	A1
5689 / 18/04/2018		
Act Notarial nr. 860, din 17/04/2018 emis de Rotaru RAUL- GABRIEL;		
B3	Intabulare, drept de PROPRIETATE, dobandit prin Conventie, cota actuala 1/1, cota initiala 1/1 1) CAMATERRA DORNA S.R.L., CIF:35404737	A1

C. Partea III. SARCINI .

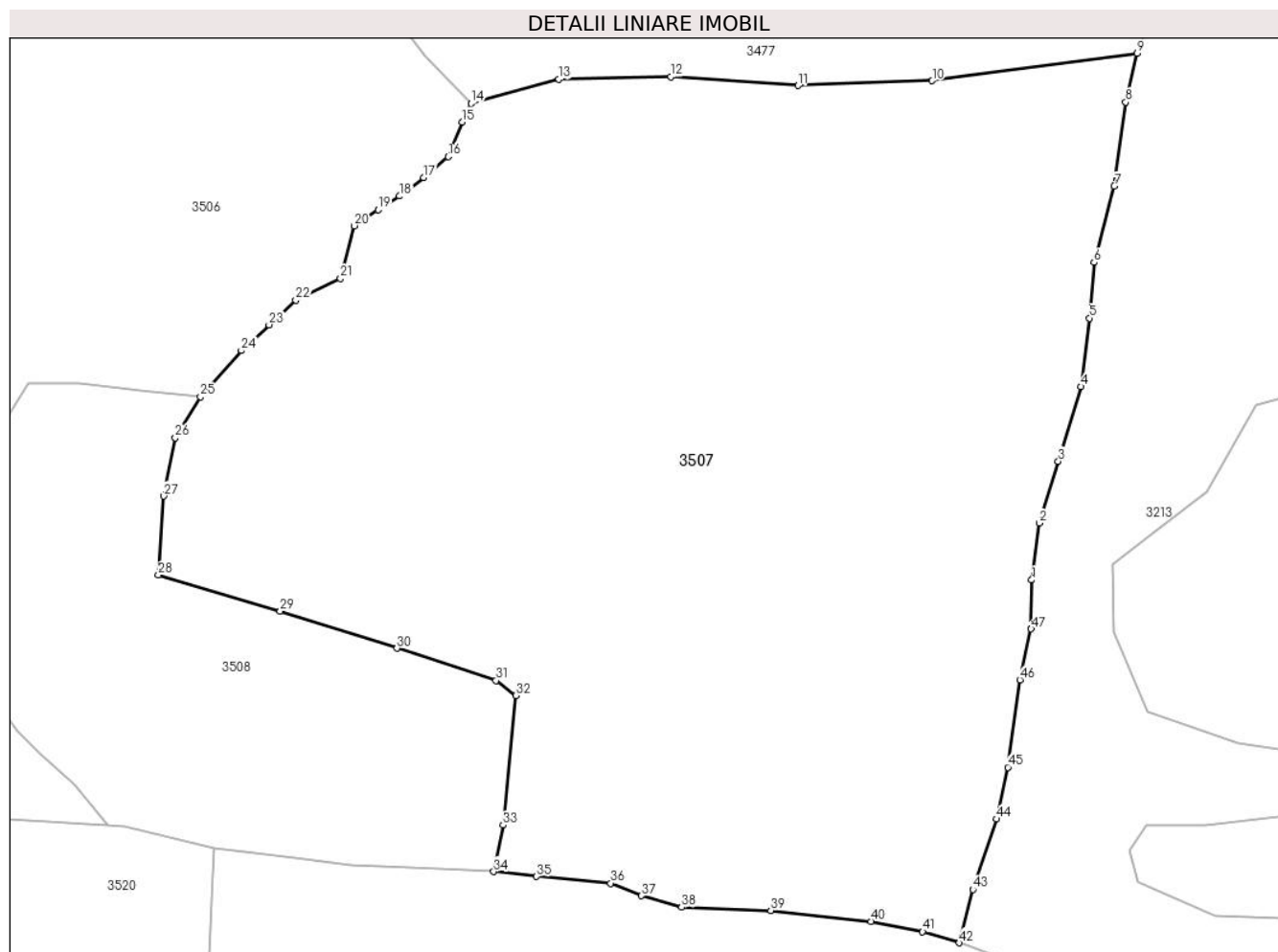
Inscrieri privind dezmembramintele dreptului de proprietate, drepturi reale de garanție și sarcini	Referințe
NU SUNT	

Anexa Nr. 1 La Partea I

Teren

Nr cadastral	Suprafața (mp)*	Observații / Referințe
32625	18.765	

* Suprafața este determinată în planul de proiecție Stereo 70.



Date referitoare la teren

Crt	Categorie folosință	Intra vilan	Suprafața (mp)	Tarla	Parcelă	Nr. topo	Observații / Referințe
1	pașune	NU	18.765	-	-	-	

Lungime Segmente

1) Valorile lungimilor segmentelor sunt obținute din proiecție în plan.

Punct început	X / Y	Punct sfârșit	X / Y	Lungime segment
1	512.748,448 646.129,044	2	512.749,824 646.139,268	10.316
4	512.757,27 646.163,791	5	512.758,815 646.176,123	12.428
7	512.763,304 646.199,833	8	512.765,373 646.214,95	15.258
10	512.730,543 646.218,803	11	512.706,414 646.217,941	24.144
13	512.663,366 646.219,048	14	512.647,58 646.214,72	16.369
16	512.643,457 646.205,156	17	512.639,064 646.201,394	5.784

Punct început	X / Y	Punct sfârșit	X / Y	Lungime segment
2	512.749,824 646.139,268	3	512.753,218 646.150,368	11.607
5	512.758,815 646.176,123	6	512.759,663 646.186,141	10.054
8	512.765,373 646.214,95	9	512.767,372 646.223,734	9.009
11	512.706,414 646.217,941	12	512.683,496 646.219,495	22.971
14	512.647,58 646.214,72	15	512.645,999 646.211,368	3.706
17	512.639,064 646.201,394	18	512.634,738 646.198,051	5.467

Punct început	X / Y	Punct sfârșit	X / Y	Lungime segment
3	512.753,218 646.150,368	4	512.757,27 646.163,791	14.021
6	512.759,663 646.186,141	7	512.763,304 646.199,833	14.168
9	512.767,372 646.223,734	10	512.730,543 646.218,803	37.158
12	512.683,496 646.219,495	13	512.663,366 646.219,048	20.135
15	512.645,999 646.211,368	16	512.643,457 646.205,156	6.712
18	512.634,738 646.198,051	19	512.630,876 646.195,589	4.58

Punct început	X / Y	Punct sfârșit	X / Y	Lungime segment	Punct început	X / Y	Punct sfârșit	X / Y	Lungime segment	Punct început	X / Y	Punct sfârșit	X / Y	Lungime segment
19	512.630,876 646.195,589	20	512.626,525 646.192,715	5.215	20	512.626,525 646.192,715	21	512.624,081 646.183,241	9.784	21	512.624,081 646.183,241	22	512.616,034 646.179,358	8.935
22	512.616,034 646.179,358	23	512.611,233 646.174,911	6.544	23	512.611,233 646.174,911	24	512.606,256 646.170,295	6.788	24	512.606,256 646.170,295	25	512.598,904 646.161,978	11.101
25	512.598,904 646.161,978	26	512.594,358 646.154,609	8.658	26	512.594,358 646.154,609	27	512.592,292 646.144,137	10.674	27	512.592,292 646.144,137	28	512.591,319 646.129,937	14.233
28	512.591,319 646.129,937	29	512.613,233 646.123,461	22.851	29	512.613,233 646.123,461	30	512.634,261 646.116,779	22.064	30	512.634,261 646.116,779	31	512.652,072 646.110,955	18.739
31	512.652,072 646.110,955	32	512.655,638 646.108,292	4.451	32	512.655,638 646.108,292	33	512.653,32 646.084,975	23.432	33	512.653,32 646.084,975	34	512.651,652 646.076,617	8.523
34	512.651,652 646.076,617	35	512.659,383 646.075,74	7.781	35	512.659,383 646.075,74	36	512.672,701 646.074,536	13.372	36	512.672,701 646.074,536	37	512.678,231 646.072,27	5.976
37	512.678,231 646.072,27	38	512.685,461 646.070,208	7.518	38	512.685,461 646.070,208	39	512.701,493 646.069,648	16.042	39	512.701,493 646.069,648	40	512.719,49 646.067,682	18.104
40	512.719,49 646.067,682	41	512.728,809 646.065,82	9.503	41	512.728,809 646.065,82	42	512.735,428 646.063,83	6.912	42	512.735,428 646.063,83	43	512.737,87 646.073,388	9.865
43	512.737,87 646.073,388	44	512.742,101 646.086,07	13.369	44	512.742,101 646.086,07	45	512.744,132 646.095,371	9.52	45	512.744,132 646.095,371	46	512.746,318 646.111,081	15.861
46	512.746,318 646.111,081	47	512.748,327 646.120,26	9.396	47	512.748,327 646.120,26	1	512.748,448 646.129,044	8.785					

** Lungimile segmentelor sunt determinate în planul de proiecție Stereo 70 și sunt rotunjite la 1 milimetru.

*** Distanța dintre puncte este formată din segmente cumulate ce sunt mai mici decât valoarea 1 milimetru.

**DATE DESPRE IMOBILUL NR. 3508**

Oficiul de Cadastru și Publicitate Imobiliară SUCEAVA
Biroul de Cadastru și Publicitate Imobiliară Vatra Dornei

A. Partea I. Descrierea imobilului

TEREN Extravilan

Adresa: Jud. Suceava

Nr. Crt	Nr cadastral Nr. topografic	Suprafața* (mp)	Observații / Referințe
A1		4.948	Sector cadastral:15 Teren imprejmuit; Top.3298/76 parte(CF 1039 Dorna Candrenilor- CFE 30472 Poiana Stampei)

B. Partea II. Proprietari și acte

Inscrieri privitoare la dreptul de proprietate și alte drepturi reale		Referințe
/		
Act Normativ nr. 7, din 13/03/1996 emis de PARLAMENTUL ROMANIEI;		
B1	Intabulare, drept de PROPRIETATE, dobandit prin Lege, cota actuala 1/1, cota initiala 1/1 1) NEIDENTIFICAT NEIDENTIFICAT	A1
Act Administrativ nr. 1880, din 01/03/2023 emis de PRIMARIA COMUNEI POIANA STAMPEI;		
B2	SE NOTEAZA POSESIA FAPTICA IN FAVOAREA LUI 1) GEORGESCU HARALAMBIE-CĂTĂLIN	A1

C. Partea III. SARCINI .

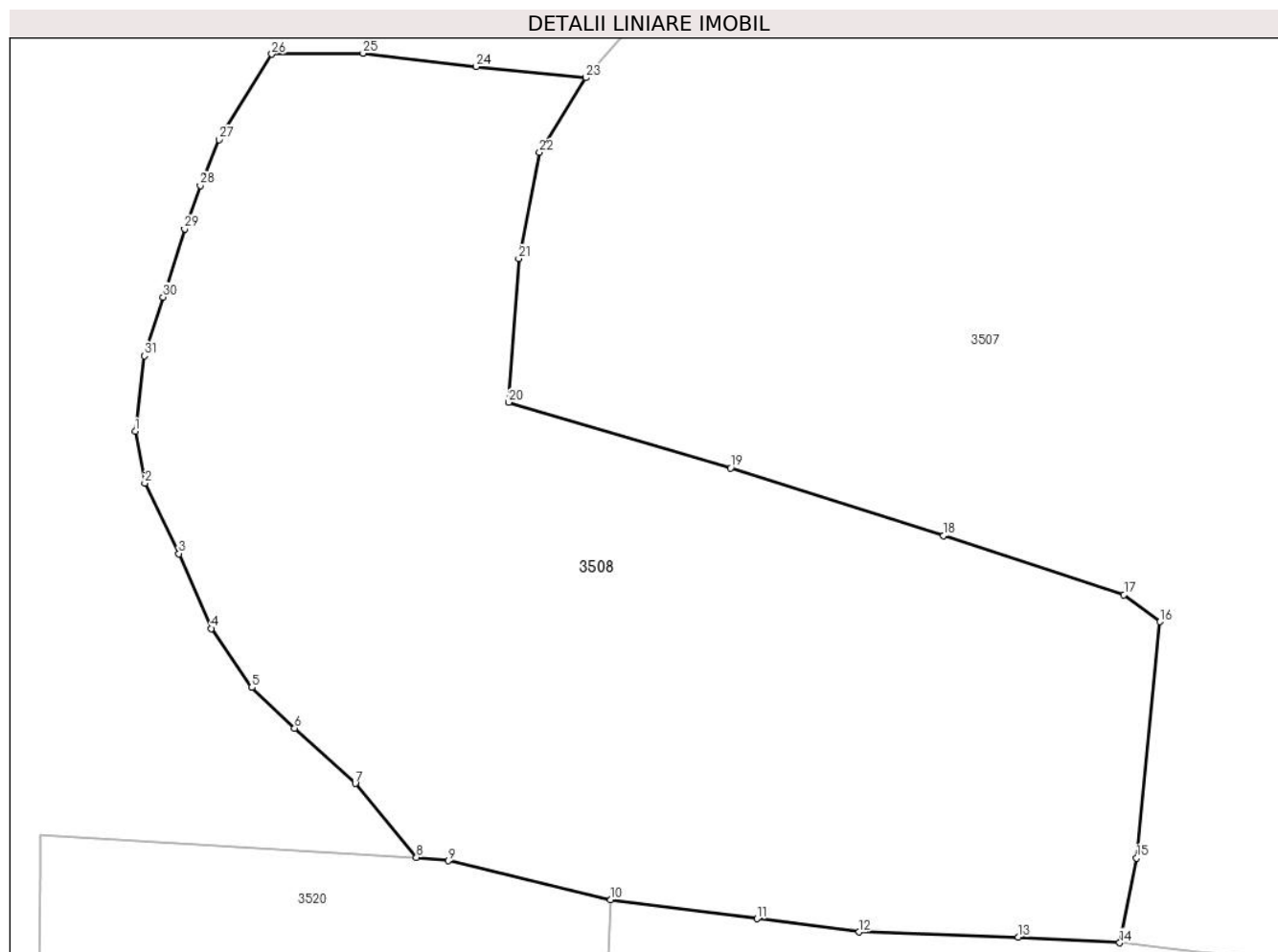
Inscrieri privind dezmembramintele dreptului de proprietate, drepturi reale de garanție și sarcini	Referințe
NU SUNT	

Anexa Nr. 1 La Partea I

Teren

Nr cadastral	Suprafața (mp)*	Observații / Referințe
	4.948	Top.3298/76 parte(CF 1039 Dorna Candrenilor- CFE 30472 Poiana Stampei)

* Suprafața este determinată în planul de proiecție Stereo 70.



Date referitoare la teren

Crt	Categorie folosință	Intravilan	Suprafața (mp)	Tarla	Parcelă	Nr. topo	Observații / Referințe
1	pasune	NU	4.948	-	-	-	

Lungime Segmente

1) Valorile lungimilor segmentelor sunt obținute din proiecție în plan.

Punct început	X / Y	Punct sfârșit	X / Y	Lungime segment (** (m)
1	512.554,429 646.127,084	2	512.555,375 646.121,958	5.213
3	512.558,739 646.115,013	4	512.561,946 646.107,63	8.049
5	512.565,956 646.101,814	6	512.570,172 646.097,788	5.83
7	512.576,162 646.092,341	8	512.582,209 646.085,043	9.478
9	512.585,371 646.084,717	10	512.601,379 646.080,866	16.465

Punct început	X / Y	Punct sfârșit	X / Y	Lungime segment (** (m)
2	512.555,375 646.121,958	3	512.558,739 646.115,013	7.717
4	512.561,946 646.107,63	5	512.565,956 646.101,814	7.064
6	512.570,172 646.097,788	7	512.576,162 646.092,341	8.096
8	512.582,209 646.085,043	9	512.585,371 646.084,717	3.179
10	512.601,379 646.080,866	11	512.615,843 646.078,999	14.584

Punct început	X / Y	Punct sfârșit	X / Y	Lungime segment (** (m)
11	512.615,843 646.078,999	12	512.625,92 646.077,689	10.162
13	512.641,642 646.077,185	14	512.651,652 646.076,617	10.026
15	512.653,32 646.084,975	16	512.655,638 646.108,292	23.432
17	512.652,072 646.110,955	18	512.634,261 646.116,779	18.739
19	512.613,233 646.123,461	20	512.591,319 646.129,937	22.851
21	512.592,292 646.144,137	22	512.594,358 646.154,609	10.674
23	512.598,904 646.161,978	24	512.588,078 646.163,061	10.88
25	512.576,946 646.164,392	26	512.567,921 646.164,298	9.025
27	512.562,719 646.155,854	28	512.560,857 646.151,324	4.898
29	512.559,304 646.147,063	30	512.557,188 646.140,334	7.054
31	512.555,332 646.134,539	1	512.554,429 646.127,084	7.509

Punct început	X / Y	Punct sfârșit	X / Y	Lungime segment (** (m)
12	512.625,92 646.077,689	13	512.641,642 646.077,185	15.73
14	512.651,652 646.076,617	15	512.653,32 646.084,975	8.523
16	512.655,638 646.108,292	17	512.652,072 646.110,955	4.451
18	512.634,261 646.116,779	19	512.613,233 646.123,461	22.064
20	512.591,319 646.129,937	21	512.592,292 646.144,137	14.233
22	512.594,358 646.154,609	23	512.598,904 646.161,978	8.658
24	512.588,078 646.163,061	25	512.576,946 646.164,392	11.211
26	512.567,921 646.164,298	27	512.562,719 646.155,854	9.918
28	512.560,857 646.151,324	29	512.559,304 646.147,063	4.535
30	512.557,188 646.140,334	31	512.555,332 646.134,539	6.085

** Lungimile segmentelor sunt determinate în planul de proiecție Stereo 70 și sunt rotunjite la 1 milimetru.

*** Distanța dintre puncte este formată din segmente cumulate ce sunt mai mici decât valoarea 1 milimetru.

**DATE DESPRE IMOBILUL NR. 3509**

Oficiul de Cadastru și Publicitate Imobiliară SUCEAVA
Biroul de Cadastru și Publicitate Imobiliară Vatra Dornei

A. Partea I. Descrierea imobilului

TEREN Necunoscut

Nr. cadastral vechi:314

Adresa: Loc. Pilugani, Jud. Suceava

Nr. Crt	Nr cadastral Nr. topografic	Suprafața* (mp)	Observații / Referințe
A1	30487	Din acte: 98.277 Masurata: 98.269	Sector cadastral:15 Teren imprejmuit;

B. Partea II. Proprietari și acte

Inscrieri privitoare la dreptul de proprietate și alte drepturi reale		Referințe
7096 / 22/11/2007		
Act Notarial nr. 2847, din 20/11/2007 emis de BNP Nicolai Rotaru (CONTRACT_VANZARE-CUMPARARE);		
B1	Intabulare, drept de PROPRIETATE bun comun în devălmășie, dobândit prin Conventie, cota actuala 1/2, cota initiala 1/1 1) BADEA PETRE <i>OBSERVATII: (provenita din conversia CF 1444)</i>	A1
606 / 27/01/2011		
Act Administrativ nr. 6/195, din 21/01/2011 emis de PRIMARIA POIANA STAMPEI;		
B2	se notează că imobilele construcții înscrise sub A1.1, A1.2, A1.3 au fost demolate	A1
6838 / 06/06/2013		
Act Notarial nr. 54, din 29/04/2013 emis de VADUVA NECSOIU CARLA ELENA (act notarial nr. 579/29-04-2013 emis de VADUVA NECSOIU CARLA ELENA;);		
B3	Intabulare, drept de PROPRIETATE, dobândit prin Succesiune, cota actuala 1/2, cota initiala 1/2 1) BADEA PETRE	A1

C. Partea III. SARCINI .

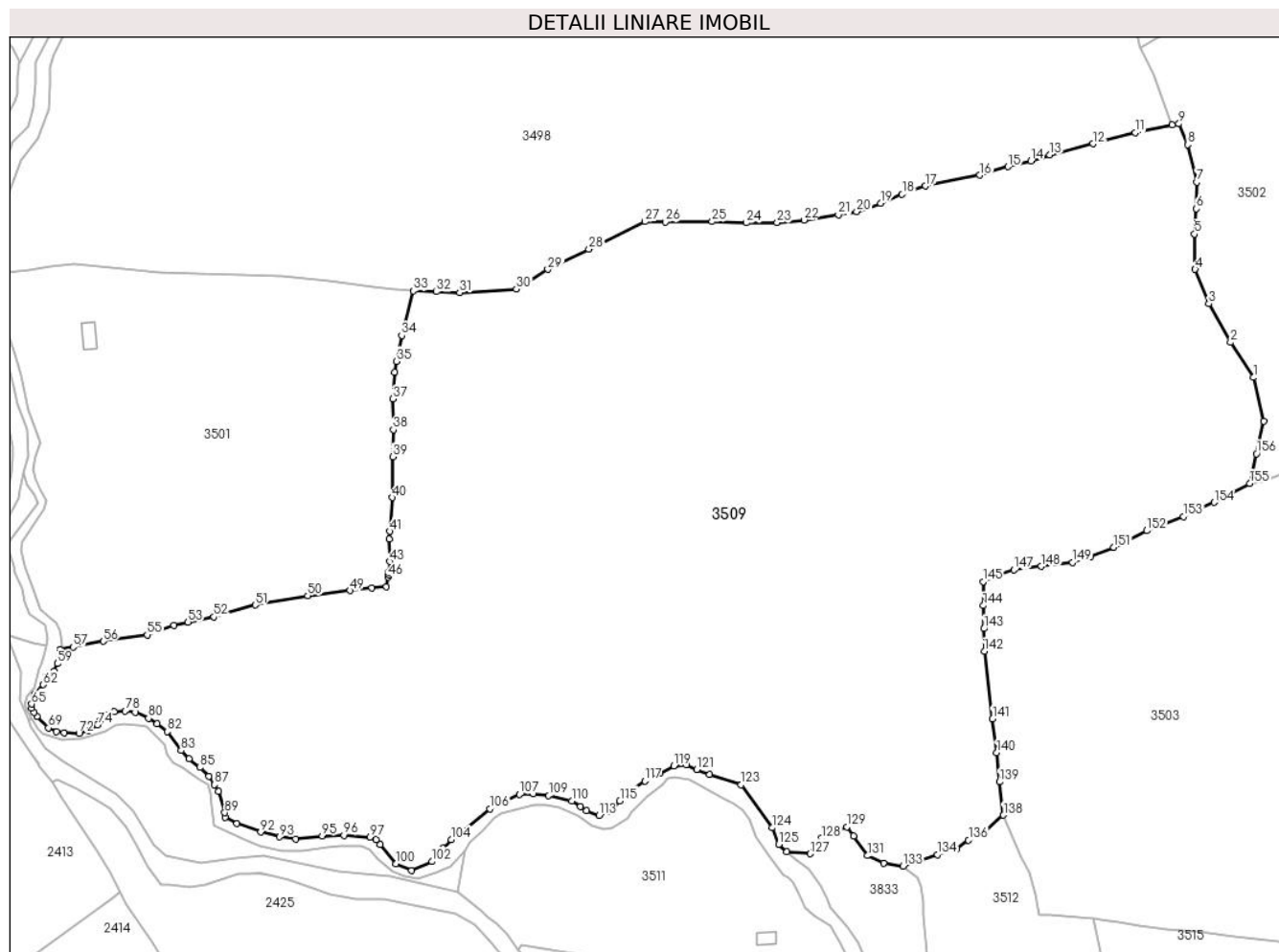
Inscrieri privind dezmembramintele dreptului de proprietate, drepturi reale de garanție și sarcini	Referințe
NU SUNT	

Anexa Nr. 1 La Partea I

Teren

Nr cadastral	Suprafața (mp)*	Observații / Referințe
30487	Din acte: 98.277 Masurata: 98.269	

* Suprafața este determinată în planul de proiecție Stereo 70.



Date referitoare la teren

Crt	Categorie folosință	Intra vilan	Suprafața (mp)	Tarla	Parcelă	Nr. topo	Observații / Referințe
1	faneata	NU	62.927	-	-	-	
2	faneata	DA	35.333	-	-	-	
3	faneata	DA	9	-	-	-	

Lungime Segmente

1) Valorile lungimilor segmentelor sunt obținute din proiecție în plan.

Punct început	X / Y	Punct sfârșit	X / Y	Lungime segment	Punct început	X / Y	Punct sfârșit	X / Y	Lungime segment	Punct început	X / Y	Punct sfârșit	X / Y	Lungime segment
1	512.095,896 646.393,434	2	512.085,666 646.408,96	18.59 3	2	512.085,666 646.408,96	3	512.076,038 646.426,02	19.58 9	3	512.076,038 646.426,02	4	512.069,965 646.441,32	16.46 1
4	512.069,965 646.441,32	5	512.069,691 646.456,88	15.56 2	5	512.069,691 646.456,88	6	512.070,519 646.468,114	11.26 4	6	512.070,519 646.468,114	7	512.070,735 646.479,918	11.80 6
7	512.070,735 646.479,918	8	512.066,611 646.496,479	17.06 7	8	512.066,611 646.496,479	9	512.062,747 646.505,713	10.01	9	512.062,747 646.505,713	10	512.059,805 646.505,138	2.998

Punct început	X / Y	Punct sfârșit	X / Y	Lungime segment	Punct început	X / Y	Punct sfârșit	X / Y	Lungime segment	Punct început	X / Y	Punct sfârșit	X / Y	Lungime segment
10	512.059,805 646.505,138	11	512.043,426 646.501,745	16.727	11	512.043,426 646.501,745	12	512.024,69 646.496,841	19.367	12	512.024,69 646.496,841	13	512.005,558 646.491,89	19.762
13	512.005,558 646.491,89	14	511.997,256 646.489,353	8.681	14	511.997,256 646.489,353	15	511.987,025 646.486,687	10.573	15	511.987,025 646.486,687	16	511.974,641 646.482,967	12.931
16	511.974,641 646.482,967	17	511.950,589 646.478,145	24.531	17	511.950,589 646.478,145	18	511.940,148 646.474,532	11.048	18	511.940,148 646.474,532	19	511.930,641 646.470,546	10.309
19	511.930,641 646.470,546	20	511.920,009 646.466,897	11.241	20	511.920,009 646.466,897	21	511.911,909 646.465,426	8.232	21	511.911,909 646.465,426	22	511.896,67 646.463,157	15.407
22	511.896,67 646.463,157	23	511.884,841 646.461,921	11.893	23	511.884,841 646.461,921	24	511.871,194 646.461,891	13.647	24	511.871,194 646.461,891	25	511.855,986 646.462,4	15.217
25	511.855,986 646.462,4	26	511.835,245 646.462,247	20.742	26	511.835,245 646.462,247	27	511.826,275 646.462,393	8.971	27	511.826,275 646.462,393	28	511.801,396 646.450,206	27.704
28	511.801,396 646.450,206	29	511.783,256 646.441,277	20.218	29	511.783,256 646.441,277	30	511.769,263 646.432,545	16.494	30	511.769,263 646.432,545	31	511.744,125 646.430,955	25.188
31	511.744,125 646.430,955	32	511.733,82 646.431,395	10.314	32	511.733,82 646.431,395	33	511.723,608 646.431,737	10.218	33	511.723,608 646.431,737	34	511.718,477 646.412,065	20.33
34	511.718,477 646.412,065	35	511.716,163 646.400,599	11.697	35	511.716,163 646.400,599	36	511.715,268 646.395,796	4.886	36	511.715,268 646.395,796	37	511.714,53 646.383,906	11.913
37	511.714,53 646.383,906	38	511.714,845 646.370,293	13.617	38	511.714,845 646.370,293	39	511.714,497 646.358,298	12.0	39	511.714,497 646.358,298	40	511.714,215 646.340,304	17.996
40	511.714,215 646.340,304	41	511.713,301 646.325,311	15.021	41	511.713,301 646.325,311	42	511.713,094 646.321,918	3.399	42	511.713,094 646.321,918	43	511.713,213 646.311,915	10.004
43	511.713,213 646.311,915	44	511.712,768 646.307,19	4.746	44	511.712,768 646.307,19	45	511.712,681 646.306,257	0.937	45	511.712,681 646.306,257	46	511.712,481 646.305,072	1.202
46	511.712,481 646.305,072	47	511.711,761 646.300,803	4.329	47	511.711,761 646.300,803	48	511.705,208 646.300,266	6.575	48	511.705,208 646.300,266	49	511.695,609 646.299,085	9.671
49	511.695,609 646.299,085	50	511.676,898 646.296,839	18.845	50	511.676,898 646.296,839	51	511.653,598 646.292,686	23.667	51	511.653,598 646.292,686	52	511.635,354 646.287,496	18.968
52	511.635,354 646.287,496	53	511.623,819 646.285,128	11.776	53	511.623,819 646.285,128	54	511.617,566 646.283,732	6.407	54	511.617,566 646.283,732	55	511.605,758 646.279,512	12.539
55	511.605,758 646.279,512	56	511.586,322 646.276,714	19.636	56	511.586,322 646.276,714	57	511.573,004 646.274,102	13.572	57	511.573,004 646.274,102	58	511.567,111 646.272,975	6.0
58	511.567,111 646.272,975	59	511.565,923 646.266,763	6.325	59	511.565,923 646.266,763	60	511.564,495 646.263,44	3.617	60	511.564,495 646.263,44	61	511.561,09 646.261,091	4.137
61	511.561,09 646.261,091	62	511.559,694 646.257,448	3.901	62	511.559,694 646.257,448	63	511.556,221 646.253,362	5.363	63	511.556,221 646.253,362	64	511.555,233 646.251,353	2.239
64	511.555,233 646.251,353	65	511.554,552 646.248,867	2.578	65	511.554,552 646.248,867	66	511.554,689 646.247,199	1.674	66	511.554,689 646.247,199	67	511.555,676 646.245,292	2.147
67	511.555,676 646.245,292	68	511.556,834 646.243,454	2.172	68	511.556,834 646.243,454	69	511.562,042 646.238,269	7.349	69	511.562,042 646.238,269	70	511.565,617 646.236,652	3.924
70	511.565,617 646.236,652	71	511.568,937 646.236,056	3.373	71	511.568,937 646.236,056	72	511.575,576 646.235,928	6.64	72	511.575,576 646.235,928	73	511.579,704 646.237,29	4.347
73	511.579,704 646.237,29	74	511.583,705 646.239,716	4.679	74	511.583,705 646.239,716	75	511.584,726 646.241,461	2.022	75	511.584,726 646.241,461	76	511.587,535 646.243,887	3.712
76	511.587,535 646.243,887	77	511.591,153 646.245,462	3.946	77	511.591,153 646.245,462	78	511.596,005 646.245,717	4.859	78	511.596,005 646.245,717	79	511.600,516 646.245,292	4.531
79	511.600,516 646.245,292	80	511.606,304 646.242,568	6.397	80	511.606,304 646.242,568	81	511.610,135 646.240,27	4.467	81	511.610,135 646.240,27	82	511.614,604 646.236,695	5.723
82	511.614,604 646.236,695	83	511.620,751 646.228,333	10.378	83	511.620,751 646.228,333	84	511.624,315 646.224,662	5.116	84	511.624,315 646.224,662	85	511.629,103 646.220,779	6.165
85	511.629,103 646.220,779	86	511.633,199 646.216,948	5.608	86	511.633,199 646.216,948	87	511.635,487 646.213,171	4.416	87	511.635,487 646.213,171	88	511.637,402 646.210,192	3.541
88	511.637,402 646.210,192	89	511.640,114 646.200,773	9.802	89	511.640,114 646.200,773	90	511.640,197 646.198,611	2.164	90	511.640,197 646.198,611	91	511.645,517 646.195,951	5.948
91	511.645,517 646.195,951	92	511.656,074 646.192,211	11.2	92	511.656,074 646.192,211	93	511.664,469 646.190,049	8.669	93	511.664,469 646.190,049	94	511.671,452 646.189,218	7.032
94	511.671,452 646.189,218	95	511.683,256 646.190,548	11.879	95	511.683,256 646.190,548	96	511.692,898 646.190,797	9.645	96	511.692,898 646.190,797	97	511.704,402 646.190,02	11.53
97	511.704,402 646.190,02	98	511.707,196 646.188,802	3.048	98	511.707,196 646.188,802	99	511.708,941 646.186,724	2.714	99	511.708,941 646.186,724	100	511.715,934 646.178,197	11.028
100	511.715,934 646.178,197	101	511.722,792 646.175,288	7.449	101	511.722,792 646.175,288	102	511.731,832 646.179,133	9.824	102	511.731,832 646.179,133	103	511.736,623 646.185,102	7.654
103	511.736,623 646.185,102	104	511.740,456 646.188,796	5.323	104	511.740,456 646.188,796	105	511.745,236 646.192,641	6.135	105	511.745,236 646.192,641	106	511.757,601 646.202,512	15.822
106	511.757,601 646.202,512	107	511.770,642 646.208,861	14.504	107	511.770,642 646.208,861	108	511.776,876 646.209,173	6.242	108	511.776,876 646.209,173	109	511.783,63 646.208,342	6.805

Punct început	X / Y	Punct sfârșit	X / Y	Lungime segment	Punct început	X / Y	Punct sfârșit	X / Y	Lungime segment	Punct început	X / Y	Punct sfârșit	X / Y	Lungime segment
109	511.783,63 646.208,342	110	511.793,813 646.206,056	10.436	110	511.793,813 646.206,056	111	511.797,657 646.203,562	4.582	111	511.797,657 646.203,562	112	511.800,359 646.201,796	3.228
112	511.800,359 646.201,796	113	511.805,866 646.199,51	5.963	113	511.805,866 646.199,51	114	511.811,061 646.201,38	5.521	114	511.811,061 646.201,38	115	511.815,114 646.206,056	6.188
115	511.815,114 646.206,056	116	511.820,309 646.210,732	6.989	116	511.820,309 646.210,732	117	511.826,128 646.214,888	7.151	117	511.826,128 646.214,888	118	511.832,882 646.218,213	7.528
118	511.832,882 646.218,213	119	511.839,012 646.221,538	6.974	119	511.839,012 646.221,538	120	511.844,623 646.221,954	5.626	120	511.844,623 646.221,954	121	511.849,091 646.219,875	4.928
121	511.849,091 646.219,875	122	511.854,806 646.217,59	6.155	122	511.854,806 646.217,59	123	511.868,834 646.213,122	14.722	123	511.868,834 646.213,122	124	511.882,696 646.194,109	23.53
124	511.882,696 646.194,109	125	511.885,537 646.186,803	7.839	125	511.885,537 646.186,803	126	511.889,028 646.183,512	4.798	126	511.889,028 646.183,512	127	511.899,453 646.182,627	10.462
127	511.899,453 646.182,627	128	511.904,477 646.189,568	8.568	128	511.904,477 646.189,568	129	511.915,68 646.194,498	12.24	129	511.915,68 646.194,498	130	511.918,596 646.190,436	5.0
130	511.918,596 646.190,436	131	511.924,821 646.181,764	10.675	131	511.924,821 646.181,764	132	511.931,937 646.178,423	7.861	132	511.931,937 646.178,423	133	511.940,596 646.177,065	8.765
133	511.940,596 646.177,065	134	511.955,802 646.182,215	16.054	134	511.955,802 646.182,215	135	511.964,353 646.184,818	8.938	135	511.964,353 646.184,818	136	511.969,539 646.188,671	6.461
136	511.969,539 646.188,671	137	511.975,197 646.190,685	6.006	137	511.975,197 646.190,685	138	511.985,042 646.199,688	13.341	138	511.985,042 646.199,688	139	511.983,287 646.214,413	14.829
139	511.983,287 646.214,413	140	511.982,082 646.227,276	12.919	140	511.982,082 646.227,276	141	511.980,248 646.242,267	15.103	141	511.980,248 646.242,267	142	511.976,619 646.272,184	30.136
142	511.976,619 646.272,184	143	511.976,456 646.282,243	10.06	143	511.976,456 646.282,243	144	511.976,113 646.292,431	10.194	144	511.976,113 646.292,431	145	511.976,013 646.303,078	10.647
145	511.976,013 646.303,078	146	511.980,318 646.305,168	4.786	146	511.980,318 646.305,168	147	511.989,626 646.308,292	9.818	147	511.989,626 646.308,292	148	512.001,728 646.309,823	12.198
148	512.001,728 646.309,823	149	512.015,591 646.311,607	13.977	149	512.015,591 646.311,607	150	512.023,795 646.314,224	8.611	150	512.023,795 646.314,224	151	512.033,95 646.318,288	10.938
151	512.033,95 646.318,288	152	512.048,536 646.325,593	16.313	152	512.048,536 646.325,593	153	512.064,686 646.331,863	17.324	153	512.064,686 646.331,863	154	512.078,377 646.338,123	15.054
154	512.078,377 646.338,123	155	512.094,21 646.346,53	17.927	155	512.094,21 646.346,53	156	512.097,103 646.359,652	13.437	156	512.097,103 646.359,652	157	512.100,351 646.374,133	14.841
157	512.100,351 646.374,133	1	512.095,896 646.393,434	19.808										

** Lungimile segmentelor sunt determinate în planul de proiecție Stereo 70 și sunt rotunjite la 1 milimetru.

*** Distanța dintre puncte este formată din segmente cumulate ce sunt mai mici decât valoarea 1 milimetru.

**DATE DESPRE IMOBILUL NR. 3510**

Oficiul de Cadastru și Publicitate Imobiliară SUCEAVA
Biroul de Cadastru și Publicitate Imobiliară Vatra Dornei

A. Partea I. Descrierea imobilului

TEREN Intravilan

Adresa: Loc. Poiana Stampei, Jud. Suceava

Nr. Crt	Nr cadastral Nr. topografic	Suprafața* (mp)	Observații / Referințe
A1		Din acte: 25.514 Masurata: 772	Sector cadastral:15 Teren neimprejmuit; Diferenta de suprafata se afla la ID3501

B. Partea II. Proprietari și acte

Inscrieri privitoare la dreptul de proprietate și alte drepturi reale		Referințe
9571 / 12/08/2013		
Act Administrativ nr. 1357, din 27/12/2001 emis de Guvernul Romaniei (extras din inventarul bunurilor care apartin domeniului public al Comunei Poiana Stampei- anexa 69);		
B2	se notează că din parte a imobilului de sub A1 s-a format imobilul identic cu nr. cadastral 31024	A1
3740 / 17/03/2023		
Act Notarial nr. 560, din 16/03/2023 emis de REY OLTICA-VERONICA;		
B5	Intabulare, drept de PROPRIETATE bun propriu, dobandit prin Conventie, cota actuala 1/1, cota initiala 1/1 1) CUCIOVAN IONELA	A1

C. Partea III. SARCINI .

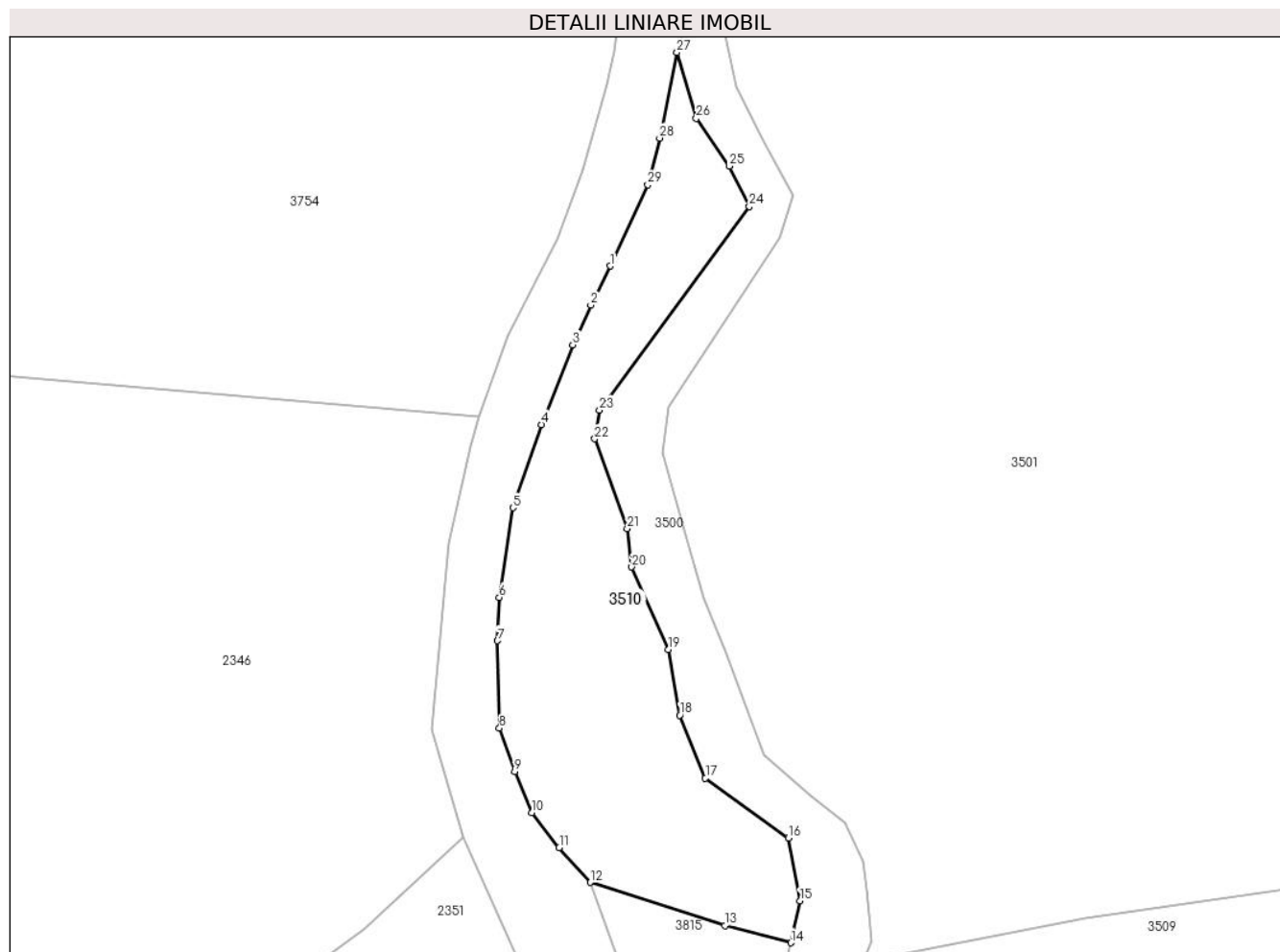
Inscrieri privind dezmembramintele dreptului de proprietate, drepturi reale de garanție și sarcini	Referințe
NU SUNT	

Anexa Nr. 1 La Partea I

Teren

Nr cadastral	Suprafața (mp)*	Observații / Referințe
	Din acte: 25.514 Masurata: 772	Diferenta de suprafata se afla la ID3501

* Suprafața este determinată în planul de proiecție Stereo 70.



Date referitoare la teren

Crt	Categorie folosință	Intra vilan	Suprafața (mp)	Tarla	Parcelă	Nr. topo	Observații / Referințe
1	faneata	DA	772	-	-	-	top. 4345/6

Lungime Segmente

1) Valorile lungimilor segmentelor sunt obținute din proiecție în plan.

Punct început	X / Y	Punct sfârșit	X / Y	Lungime segment (** (m)
1	511.545,318 646.332,929	2	511.543,655 646.329,554	3.762
3	511.542,097 646.326,124	4	511.539,396 646.319,257	7.379
5	511.536,945 646.312,081	6	511.535,744 646.304,357	7.817
7	511.535,594 646.300,627	8	511.535,77 646.293,092	7.537
9	511.537,08 646.289,359	10	511.538,559 646.285,818	3.837

Punct început	X / Y	Punct sfârșit	X / Y	Lungime segment (** (m)
2	511.543,655 646.329,554	3	511.542,097 646.326,124	3.767
4	511.539,396 646.319,257	5	511.536,945 646.312,081	7.583
6	511.535,744 646.304,357	7	511.535,594 646.300,627	3.733
8	511.535,77 646.293,092	9	511.537,08 646.289,359	3.956
10	511.538,559 646.285,818	11	511.540,918 646.282,77	3.854

Punct început	X / Y	Punct sfârșit	X / Y	Lungime segment (** (m)
11	511.540,918 646.282,77	12	511.543,596 646.279,793	4.004
13	511.555,206 646.276,06	14	511.560,903 646.274,584	5.885
15	511.561,679 646.278,2	16	511.560,699 646.283,624	5.512
17	511.553,523 646.288,79	18	511.551,307 646.294,203	5.849
19	511.550,321 646.299,867	20	511.547,175 646.306,982	7.779
21	511.546,788 646.310,292	22	511.543,985 646.318,025	8.225
23	511.544,396 646.320,514	24	511.557,304 646.338,065	21.787
25	511.555,591 646.341,538	26	511.552,739 646.345,646	5.001
27	511.551,065 646.351,343	28	511.549,591 646.343,953	7.536
29	511.548,558 646.339,936	1	511.545,318 646.332,929	7.72

Punct început	X / Y	Punct sfârșit	X / Y	Lungime segment (** (m)
12	511.543,596 646.279,793	13	511.555,206 646.276,06	12.195
14	511.560,903 646.274,584	15	511.561,679 646.278,2	3.698
16	511.560,699 646.283,624	17	511.553,523 646.288,79	8.842
18	511.551,307 646.294,203	19	511.550,321 646.299,867	5.749
20	511.547,175 646.306,982	21	511.546,788 646.310,292	3.333
22	511.543,985 646.318,025	23	511.544,396 646.320,514	2.523
24	511.557,304 646.338,065	25	511.555,591 646.341,538	3.872
26	511.552,739 646.345,646	27	511.551,065 646.351,343	5.938
28	511.549,591 646.343,953	29	511.548,558 646.339,936	4.148

** Lungimile segmentelor sunt determinate în planul de proiecție Stereo 70 și sunt rotunjite la 1 milimetru.

*** Distanța dintre puncte este formată din segmente cumulate ce sunt mai mici decât valoarea 1 milimetru.

**DATE DESPRE IMOBILUL NR. 3511**

Oficiul de Cadastru și Publicitate Imobiliară SUCEAVA
Biroul de Cadastru și Publicitate Imobiliară Vatra Dornei

A. Partea I. Descrierea imobilului

TEREN Intravilan

Adresa: Loc. Pilugani, Jud. Suceava

Nr. Crt	Nr cadastral Nr. topografic	Suprafața* (mp)	Observații / Referințe
A1		17.638	Sector cadastral:15 Teren neimprejmuit; Top.517,4342,4345/3(CF 531 Dorna Candrenilor);Top.4345/4 (CF 1536 Dorna Candrenilor)

Construcții

Crt	Nr cadastral Nr. topografic	Adresa	Observații / Referințe
A1.1		Loc. Pilugani, Jud. Suceava	Nr. niveluri:1; S. construita la sol:47 mp; S. construita desfasurata:47 mp;

B. Partea II. Proprietari și acte

Inscrieri privitoare la dreptul de proprietate și alte drepturi reale		Referințe
/		
Act Normativ nr. 7, din 13/03/1996 emis de PARLAMENTUL ROMANIEI;		
B1	Intabulare, drept de PROPRIETATE, dobandit prin Lege, cota actuala 1/1, cota initiala 1/1 1) NEIDENTIFICAT NEIDENTIFICAT	A1
Act Administrativ nr. 7998, din 13/10/2022 emis de PRIMARIA COMUNEI POIANA STAMPEI;		
B2	SE NOTEAZA POSESIA FAPTICA IN FAVOAREA LUI 1) LOSTUN VIORICA	A1
Act Administrativ nr. 2981, din 31/03/2023 emis de PRIMARIA COMUNEI POIANA STAMPEI;		
B3	Intabulare, drept de PROPRIETATE, dobandit prin Lege, cota actuala 1/1, cota initiala 1/1 1) LOSTUN VIORICA	A1.1

C. Partea III. SARCINI .

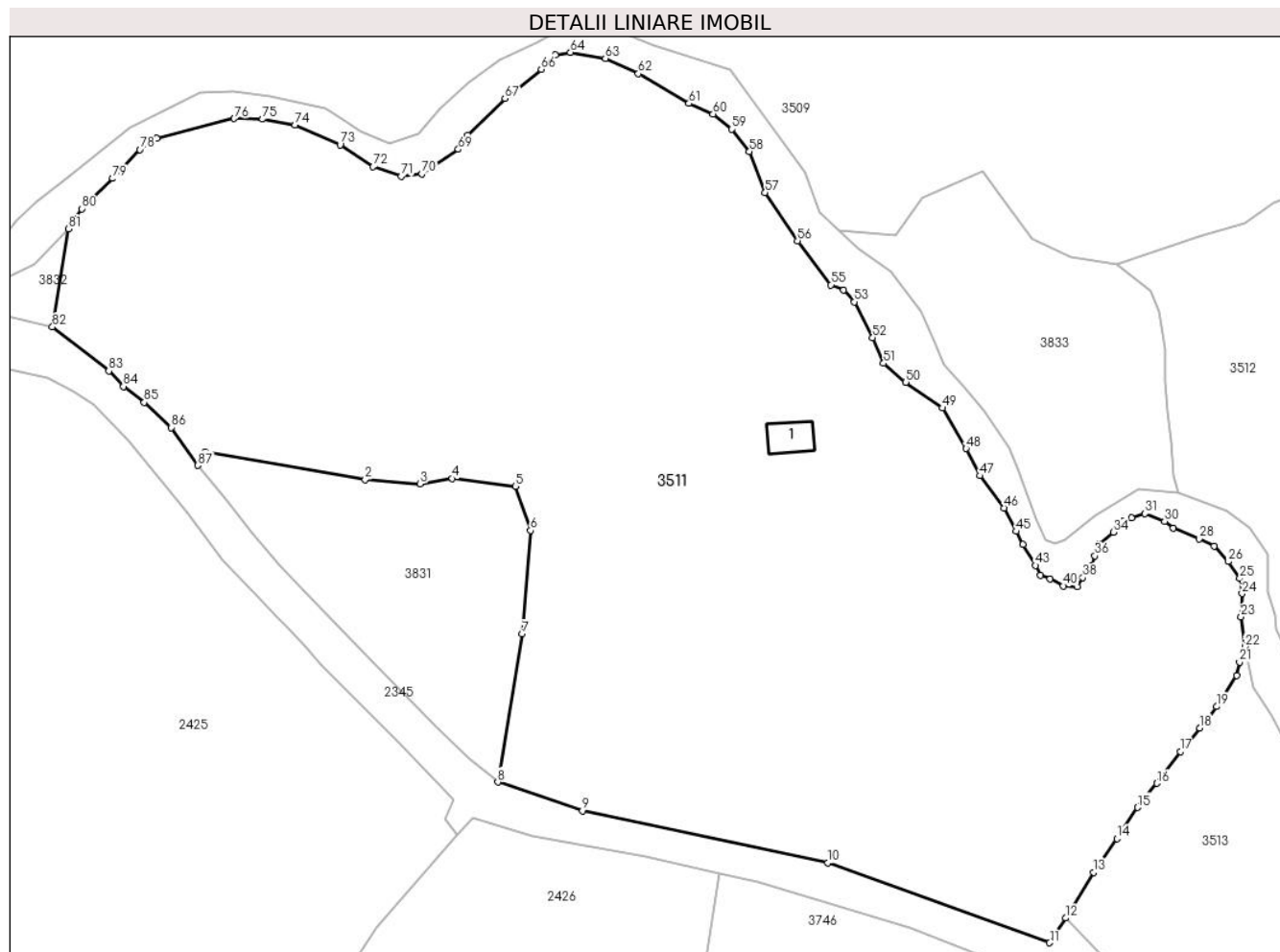
Inscrieri privind dezmembramintele dreptului de proprietate, drepturi reale de garanție și sarcini	Referințe
NU SUNT	

Anexa Nr. 1 La Partea I

Teren

Nr cadastral	Suprafața (mp)*	Observații / Referințe
	17.638	Top.517,4342,4345/3(CF 531 Dorna Candrenilor);Top.4345/4 (CF 1536 Dorna Candrenilor)

* Suprafața este determinată în planul de proiecție Stereo 70.



Date referitoare la teren

Crt	Categorie folosință	Intra vilan	Suprafața (mp)	Tarla	Parcelă	Nr. topo	Observații / Referințe
1	curți construcții	DA	230	-	-	-	
2	faneata	DA	12.119	-	-	-	
3	pășuni (P) - pășuni împădurite	DA	3.694	-	-	-	
4	faneata	DA	1.595	-	-	-	

Date referitoare la construcții

Crt	Număr	Destinație construcție	Supraf. (mp)	Situație juridică	Observații / Referințe
A1.1		construcții de locuințe	47	Cu acte	Nr. niveluri:1; S. construita la sol:47 mp; S. construita desfasurata:47 mp;

Lungime Segmente

1) Valorile lungimilor segmentelor sunt obținute din proiecție în plan.

Punct început	X / Y	Punct sfârșit	X / Y	Lungime segment	Punct început	X / Y	Punct sfârșit	X / Y	Lungime segment	Punct început	X / Y	Punct sfârșit	X / Y	Lungime segment
1	511.771,608 646.142,343	2	511.801,229 646.137,236	30.058	2	511.801,229 646.137,236	3	511.811,425 646.136,485	10.224	3	511.811,425 646.136,485	4	511.817,403 646.137,437	6.053

Punct început	X / Y	Punct sfârșit	X / Y	Lungime segment	Punct început	X / Y	Punct sfârșit	X / Y	Lungime segment	Punct început	X / Y	Punct sfârșit	X / Y	Lungime segment
4	511.817,403 646.137,437	5	511.829,079 646.136,01	11.763	5	511.829,079 646.136,01	6	511.831,912 646.127,809	8.677	6	511.831,912 646.127,809	7	511.830,377 646.108,629	19.241
7	511.830,377 646.108,629	8	511.825,832 646.081,208	27.795	8	511.825,832 646.081,208	9	511.841,497 646.075,892	16.542	9	511.841,497 646.075,892	10	511.887,017 646.066,28	46.524
10	511.887,017 646.066,28	11	511.928,083 646.051,435	43.667	11	511.928,083 646.051,435	12	511.931,046 646.056,013	5.453	12	511.931,046 646.056,013	13	511.936,26 646.064,489	9.951
13	511.936,26 646.064,489	14	511.940,54 646.070,755	7.588	14	511.940,54 646.070,755	15	511.944,403 646.076,508	6.93	15	511.944,403 646.076,508	16	511.947,995 646.080,965	5.724
16	511.947,995 646.080,965	17	511.952,282 646.086,891	7.314	17	511.952,282 646.086,891	18	511.955,883 646.091,241	5.647	18	511.955,883 646.091,241	19	511.959,008 646.095,197	5.041
19	511.959,008 646.095,197	20	511.962,753 646.100,964	6.876	20	511.962,753 646.100,964	21	511.963,26 646.103,427	2.515	21	511.963,26 646.103,427	22	511.964,265 646.106,273	3.018
22	511.964,265 646.106,273	23	511.963,544 646.111,828	5.602	23	511.963,544 646.111,828	24	511.963,744 646.116,151	4.328	24	511.963,744 646.116,151	25	511.963,345 646.118,944	2.821
25	511.963,345 646.118,944	26	511.961,217 646.122,069	3.781	26	511.961,217 646.122,069	27	511.958,557 646.124,929	3.906	27	511.958,557 646.124,929	28	511.955,764 646.126,259	3.094
28	511.955,764 646.126,259	29	511.951,042 646.128,32	5.152	29	511.951,042 646.128,32	30	511.949,38 646.129,517	2.048	30	511.949,38 646.129,517	31	511.945,789 646.130,98	3.878
31	511.945,789 646.130,98	32	511.943,311 646.130,152	2.613	32	511.943,311 646.130,152	33	511.941,666 646.129,517	1.763	33	511.941,666 646.129,517	34	511.939,87 646.127,522	2.684
34	511.939,87 646.127,522	35	511.937,277 646.125,195	3.484	35	511.937,277 646.125,195	36	511.936,479 646.123,133	2.211	36	511.936,479 646.123,133	37	511.935,814 646.121,205	2.039
37	511.935,814 646.121,205	38	511.934,218 646.119,077	2.66	38	511.934,218 646.119,077	39	511.933,154 646.117,414	1.974	39	511.933,154 646.117,414	40	511.930,627 646.117,547	2.53
40	511.930,627 646.117,547	41	511.928,166 646.118,811	2.767	41	511.928,166 646.118,811	42	511.926,371 646.119,542	1.938	42	511.926,371 646.119,542	43	511.925,44 646.121,338	2.023
43	511.925,44 646.121,338	44	511.923,179 646.125,261	4.528	44	511.923,179 646.125,261	45	511.921,849 646.127,655	2.739	45	511.921,849 646.127,655	46	511.919,654 646.131,978	4.848
46	511.919,654 646.131,978	47	511.915,132 646.137,963	7.501	47	511.915,132 646.137,963	48	511.912,605 646.143,017	5.651	48	511.912,605 646.143,017	49	511.908,216 646.150,531	8.702
49	511.908,216 646.150,531	50	511.901,448 646.155,298	8.278	50	511.901,448 646.155,298	51	511.897,292 646.158,79	5.428	51	511.897,292 646.158,79	52	511.895,297 646.163,528	5.141
52	511.895,297 646.163,528	53	511.891,889 646.170,178	7.472	53	511.891,889 646.170,178	54	511.889,894 646.172,339	2.941	54	511.889,894 646.172,339	55	511.887,566 646.173,337	2.533
55	511.887,566 646.173,337	56	511.881,382 646.181,5	10.241	56	511.881,382 646.181,5	57	511.875,355 646.190,436	10.779	57	511.875,355 646.190,436	58	511.872,446 646.198,021	8.124
58	511.872,446 646.198,021	59	511.869,225 646.202,177	5.258	59	511.869,225 646.202,177	60	511.865,692 646.204,983	4.512	60	511.865,692 646.204,983	61	511.861,224 646.206,957	4.885
61	511.861,224 646.206,957	62	511.851,872 646.212,464	10.853	62	511.851,872 646.212,464	63	511.845,742 646.215,269	6.741	63	511.845,742 646.215,269	64	511.839,299 646.216,412	6.544
64	511.839,299 646.216,412	65	511.836,494 646.215,893	2.853	65	511.836,494 646.215,893	66	511.833,896 646.213,295	3.674	66	511.833,896 646.213,295	67	511.827,142 646.207,892	8.649
67	511.827,142 646.207,892	68	511.820,285 646.201,034	9.698	68	511.820,285 646.201,034	69	511.818,518 646.198,437	3.141	69	511.818,518 646.198,437	70	511.811,764 646.193,865	8.156
70	511.811,764 646.193,865	71	511.807,92 646.193,449	3.866	71	511.807,92 646.193,449	72	511.802,724 646.195,215	5.488	72	511.802,724 646.195,215	73	511.796,594 646.199,268	7.349
73	511.796,594 646.199,268	74	511.788,281 646.203,008	9.116	74	511.788,281 646.203,008	75	511.782,255 646.204,047	6.115	75	511.782,255 646.204,047	76	511.776,955 646.204,151	5.301
76	511.776,955 646.204,151	77	511.762,608 646.200,481	14.809	77	511.762,608 646.200,481	78	511.759,491 646.198,402	3.747	78	511.759,491 646.198,402	79	511.754,469 646.193,049	7.34
79	511.754,469 646.193,049	80	511.748,679 646.187,424	8.072	80	511.748,679 646.187,424	81	511.746,309 646.183,75	4.372	81	511.746,309 646.183,75	82	511.743,298 646.165,544	18.453
82	511.743,298 646.165,544	83	511.753,751 646.157,394	13.255	83	511.753,751 646.157,394	84	511.756,422 646.154,503	3.936	84	511.756,422 646.154,503	85	511.760,309 646.151,567	4.871
85	511.760,309 646.151,567	86	511.765,343 646.146,902	6.863	86	511.765,343 646.146,902	87	511.770,213 646.139,879	8.546	87	511.770,213 646.139,879	1	511.771,608 646.142,343	2.831

** Lungimile segmentelor sunt determinate în planul de proiecție Stereo 70 și sunt rotunjite la 1 milimetru.

*** Distanța dintre puncte este formată din segmente cumulate ce sunt mai mici decât valoarea 1 milimetru.

**DATE DESPRE IMOBILUL NR. 3512**

Oficiul de Cadastru și Publicitate Imobiliară SUCEAVA
Biroul de Cadastru și Publicitate Imobiliară Vatra Dornei

A. Partea I. Descrierea imobilului

TEREN Intravilan

Nr. cadastral vechi:334

Adresa: Loc. Praleni, Jud. Suceava

Nr. Crt	Nr cadastral Nr. topografic	Suprafața* (mp)	Observații / Referințe
A1	30488	Din acte: 10.377 Masurata: 6.158	Sector cadastral:15 Teren imprejmuit; Diferenta de suprafata se afla la ID3513

B. Partea II. Proprietari și acte

Inscrieri privitoare la dreptul de proprietate și alte drepturi reale	Referințe
2645 / 01/04/2008	
Act Notarial nr. 733, din 31/03/2008 emis de BNP Nicolai Rotaru (CONTRACT VANZARE-CUMPARARE);	
B1	A1
Intabulare, drept de PROPRIETATE bun comun în devălmășie, dobândit prin Conventie, cota actuala 1/2, cota initiala 1/1	
1) BADEA PETRE	
<i>OBSERVATII: (provenita din conversia CF 1468)</i>	
604 / 27/01/2011	
Act Administrativ nr. 5/194, din 21/01/2011 emis de PRIMARIA POIANA STAMPEI;	
B2	A1
se notează că imobilele construcții înscrise sub A.1.1 și A1.2 au fost demolate	
6840 / 06/06/2013	
Act Notarial nr. 54, din 29/04/2013 emis de VADUVA NECSOIU CARLA ELENA (act normativ nr. 579/29-04-2013 emis de VADUVA NECSOIU CARLA ELENA;);	
B3	A1
Intabulare, drept de PROPRIETATE, dobândit prin Succesiune, cota actuala 1/2, cota initiala 1/2	
1) BADEA PETRE	

C. Partea III. SARCINI .

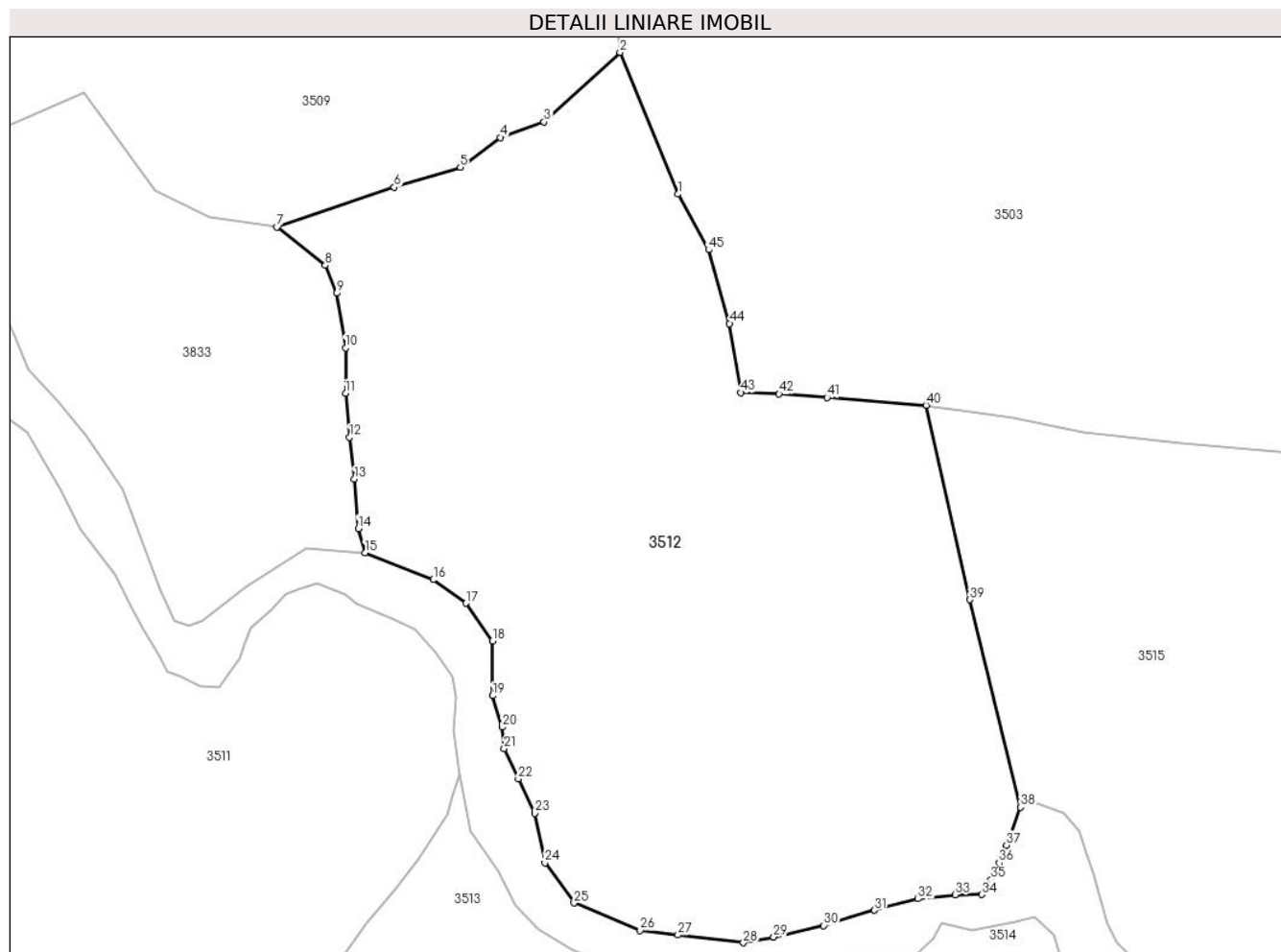
Inscrieri privind dezmembramintele dreptului de proprietate, drepturi reale de garanție și sarcini	Referințe
NU SUNT	

Anexa Nr. 1 La Partea I

Teren

Nr cadastral	Suprafața (mp)*	Observații / Referințe
30488	Din acte: 10.377 Masurata: 6.158	Diferenta de suprafata se afla la ID3513

* Suprafața este determinată în planul de proiecție Stereo 70.



Date referitoare la teren

Crt	Categorie folosință	Intra vilan	Suprafața (mp)	Tarla	Parcelă	Nr. topo	Observații / Referințe
1	faneata	DA	6.158	-	-	-	

Lungime Segmente

1) Valorile lungimilor segmentelor sunt obținute din proiecție în plan.

Punct început	X / Y	Punct sfârșit	X / Y	Lungime segment	Punct început	X / Y	Punct sfârșit	X / Y	Lungime segment	Punct început	X / Y	Punct sfârșit	X / Y	Lungime segment
1	511.992,564 646.181,339	2	511.985,042 646.199,688	19.831	2	511.985,042 646.199,688	3	511.975,197 646.190,685	13.341	3	511.975,197 646.190,685	4	511.969,539 646.188,671	6.006
4	511.969,539 646.188,671	5	511.964,353 646.184,818	6.461	5	511.964,353 646.184,818	6	511.955,802 646.182,215	8.938	6	511.955,802 646.182,215	7	511.940,596 646.177,065	16.054
7	511.940,596 646.177,065	8	511.946,862 646.172,12	7.982	8	511.946,862 646.172,12	9	511.948,378 646.168,499	3.926	9	511.948,378 646.168,499	10	511.949,487 646.161,429	7.156
10	511.949,487 646.161,429	11	511.949,487 646.155,53	5.899	11	511.949,487 646.155,53	12	511.950,008 646.149,863	5.691	12	511.950,008 646.149,863	13	511.950,644 646.144,426	5.474
13	511.950,644 646.144,426	14	511.951,139 646.138,031	6.414	14	511.951,139 646.138,031	15	511.952,025 646.134,892	3.262	15	511.952,025 646.134,892	16	511.960,829 646.131,4	9.471

Punct început	X / Y	Punct sfârșit	X / Y	Lungime segment	Punct început	X / Y	Punct sfârșit	X / Y	Lungime segment	Punct început	X / Y	Punct sfârșit	X / Y	Lungime segment
16	511.960,829 646.131,4	17	511.965,091 646.128,356	5.237	17	511.965,091 646.128,356	18	511.968,541 646.123,485	5.969	18	511.968,541 646.123,485	19	511.968,541 646.116,382	7.103
19	511.968,541 646.116,382	20	511.969,746 646.112,311	4.246	20	511.969,746 646.112,311	21	511.970,033 646.109,544	2.782	21	511.970,033 646.109,544	22	511.971,866 646.105,626	4.326
22	511.971,866 646.105,626	23	511.974,021 646.101,161	4.958	23	511.974,021 646.101,161	24	511.975,31 646.094,765	6.525	24	511.975,31 646.094,765	25	511.979,087 646.089,552	6.437
25	511.979,087 646.089,552	26	511.987,652 646.085,987	9.277	26	511.987,652 646.085,987	27	511.992,547 646.085,402	4.93	27	511.992,547 646.085,402	28	512.001,006 646.084,391	8.519
28	512.001,006 646.084,391	29	512.004,942 646.085,136	4.006	29	512.004,942 646.085,136	30	512.011,433 646.086,626	6.66	30	512.011,433 646.086,626	31	512.017,976 646.088,594	6.833
31	512.017,976 646.088,594	32	512.023,616 646.090,084	5.833	32	512.023,616 646.090,084	33	512.028,457 646.090,616	4.87	33	512.028,457 646.090,616	34	512.031,899 646.090,65	3.442
34	512.031,899 646.090,65	35	512.033,09 646.092,565	2.255	35	512.033,09 646.092,565	36	512.034,154 646.094,736	2.418	36	512.034,154 646.094,736	37	512.035,091 646.097,034	2.482
37	512.035,091 646.097,034	38	512.036,912 646.101,931	5.225	38	512.036,912 646.101,931	39	512.030,357 646.128,822	27.678	39	512.030,357 646.128,822	40	512.024,667 646.154,001	25.814
40	512.024,667 646.154,001	41	512.011,852 646.154,989	12.853	41	512.011,852 646.154,989	42	512.005,644 646.155,456	6.226	42	512.005,644 646.155,456	43	512.000,699 646.155,621	4.948
43	512.000,699 646.155,621	44	511.999,234 646.164,57	9.068	44	511.999,234 646.164,57	45	511.996,5 646.174,126	9.939	45	511.996,5 646.174,126	1	511.992,564 646.181,339	8.217

** Lungimile segmentelor sunt determinate în planul de proiecție Stereo 70 și sunt rotunjite la 1 milimetru.

*** Distanța dintre puncte este formată din segmente cumulate ce sunt mai mici decât valoarea 1 milimetru.

**DATE DESPRE IMOBILUL NR. 3513**

Oficiul de Cadastru și Publicitate Imobiliară SUCEAVA
Biroul de Cadastru și Publicitate Imobiliară Vatra Dornei

A. Partea I. Descrierea imobilului

TEREN Intravilan

Nr. cadastral vechi:334

Adresa: Loc. Praleni, Jud. Suceava

Nr. Crt	Nr cadastral Nr. topografic	Suprafața* (mp)	Observații / Referințe
A1		Din acte: 10.377 Masurata: 4.183	Sector cadastral:15 Teren imprejmuit; Diferenta de suprafata se afla la ID3512

B. Partea II. Proprietari și acte

Inscrieri privitoare la dreptul de proprietate și alte drepturi reale	Referințe
2645 / 01/04/2008	
Contract De Vanzare-Cumparare nr. 733, din 31/03/2008 emis de BNP Nicolai Rotaru;	
B1	A1
Intabulare, drept de PROPRIETATE bun comun în devălmășie, dobandit prin Conventie, cota actuala 1/2, cota initiala 1/1	
1) BADEA PETRE	
<i>OBSERVATII: (provenita din conversia CF 1468)</i>	
604 / 27/01/2011	
Act Administrativ nr. 5/194, din 21/01/2011 emis de PRIMARIA POIANA STAMPEI;	
B2	A1
se notează că imobilele construcții înscrise sub A.1.1 și A1.2 au fost demolate	
6840 / 06/06/2013	
Act Notarial nr. 54, din 29/04/2013 emis de VADUVA NECSOIU CARLA ELENA (act normativ nr. 579/29-04-2013 emis de VADUVA NECSOIU CARLA ELENA;);	
B3	A1
Intabulare, drept de PROPRIETATE, dobandit prin Succesiune, cota actuala 1/2, cota initiala 1/2	
1) BADEA PETRE	

C. Partea III. SARCINI .

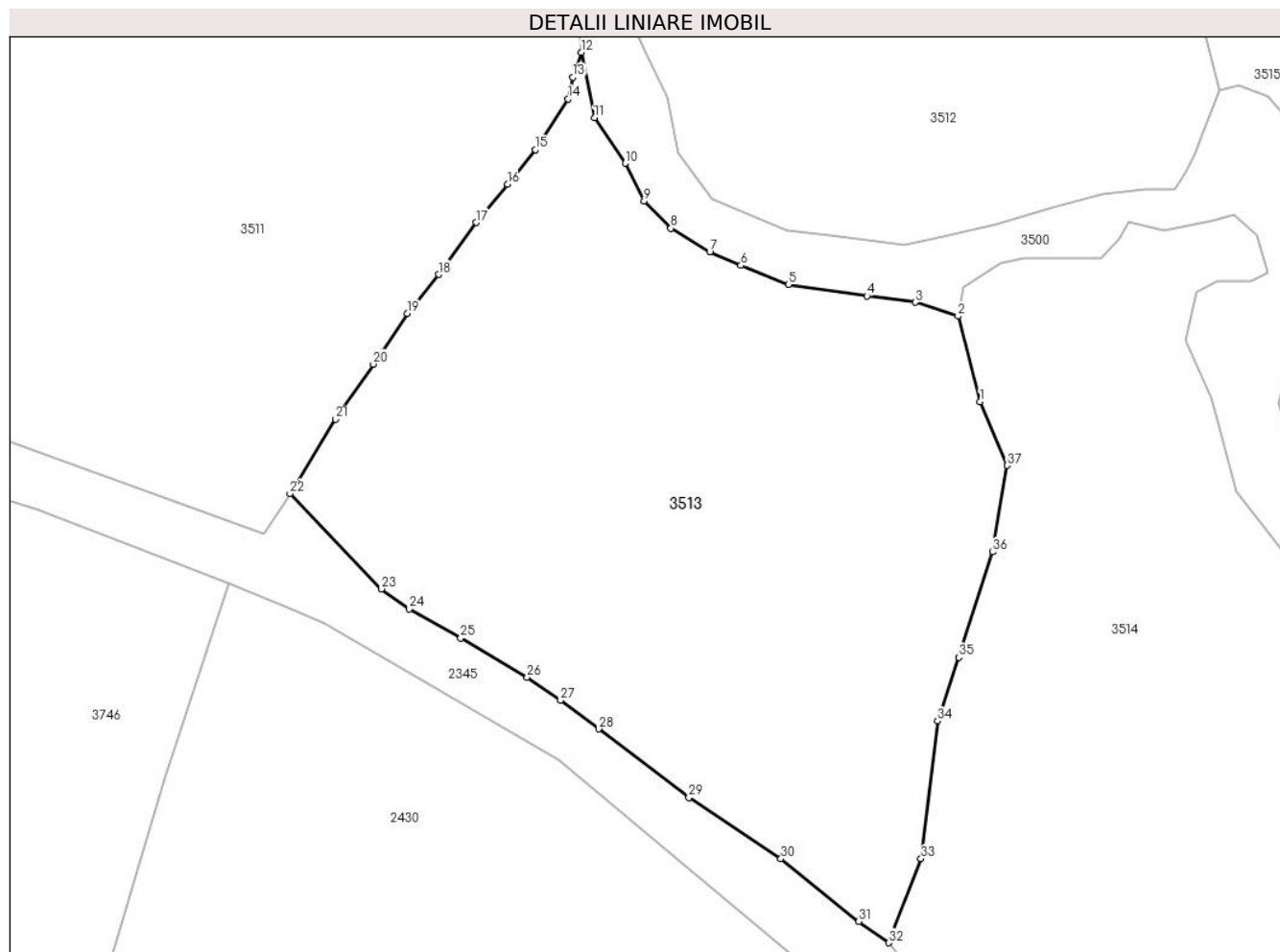
Inscrieri privind dezmembramintele dreptului de proprietate, drepturi reale de garanție și sarcini	Referințe
NU SUNT	

Anexa Nr. 1 La Partea I

Teren

Nr cadastral	Suprafața (mp)*	Observații / Referințe
	Din acte: 10.377 Masurata: 4.183	Diferenta de suprafata se afla la ID3512

* Suprafața este determinată în planul de proiecție Stereo 70.



Date referitoare la teren

Crt	Categorie folosință	Intravilan	Suprafața (mp)	Tarla	Parcelă	Nr. topo	Observații / Referințe
1	drum	DA	331	-	-	-	
2	faneata	DA	3.852	-	-	-	

Lungime Segmente

1) Valorile lungimilor segmentelor sunt obținute din proiecție în plan.

Punct început	X / Y	Punct sfârșit	X / Y	Lungime segment (** (m)
1	512.009,707 646.066,494	2	512.007,172 646.076,226	10.057
3	512.002,302 646.077,798	4	511.996,8 646.078,516	5.549
5	511.987,834 646.079,816	6	511.982,42 646.082,001	5.838
7	511.978,876 646.083,508	8	511.974,434 646.086,24	5.215

Punct început	X / Y	Punct sfârșit	X / Y	Lungime segment (** (m)
2	512.007,172 646.076,226	3	512.002,302 646.077,798	5.117
4	511.996,8 646.078,516	5	511.987,834 646.079,816	9.06
6	511.982,42 646.082,001	7	511.978,876 646.083,508	3.851
8	511.974,434 646.086,24	9	511.971,414 646.089,331	4.321

Punct început	X / Y	Punct sfârşit	X / Y	Lungime segment (** (m)
9	511.971,414 646.089,331	10	511.969,247 646.093,631	4.815
11	511.965,739 646.098,817	12	511.964,265 646.106,273	7.6
13	511.963,26 646.103,427	14	511.962,753 646.100,964	2.515
15	511.959,008 646.095,197	16	511.955,883 646.091,241	5.041
17	511.952,282 646.086,891	18	511.947,995 646.080,965	7.314
19	511.944,403 646.076,508	20	511.940,54 646.070,755	6.93
21	511.936,26 646.064,489	22	511.931,046 646.056,013	9.951
23	511.941,468 646.045,143	24	511.944,641 646.042,841	3.92
25	511.950,516 646.039,547	26	511.958,081 646.035,054	8.799
27	511.961,878 646.032,46	28	511.966,226 646.029,181	5.446
29	511.976,495 646.021,37	30	511.986,993 646.014,397	12.603
31	511.995,854 646.007,254	32	511.999,285 646.004,826	4.203
33	512.002,957 646.014,409	34	512.004,842 646.030,101	15.805
35	512.007,235 646.037,341	36	512.011,108 646.049,361	12.629
37	512.012,8 646.059,213	1	512.009,707 646.066,494	7.911

Punct început	X / Y	Punct sfârşit	X / Y	Lungime segment (** (m)
10	511.969,247 646.093,631	11	511.965,739 646.098,817	6.261
12	511.964,265 646.106,273	13	511.963,26 646.103,427	3.018
14	511.962,753 646.100,964	15	511.959,008 646.095,197	6.876
16	511.955,883 646.091,241	17	511.952,282 646.086,891	5.647
18	511.947,995 646.080,965	19	511.944,403 646.076,508	5.724
20	511.940,54 646.070,755	21	511.936,26 646.064,489	7.588
22	511.931,046 646.056,013	23	511.941,468 646.045,143	15.059
24	511.944,641 646.042,841	25	511.950,516 646.039,547	6.735
26	511.958,081 646.035,054	27	511.961,878 646.032,46	4.598
28	511.966,226 646.029,181	29	511.976,495 646.021,37	12.902
30	511.986,993 646.014,397	31	511.995,854 646.007,254	11.382
32	511.999,285 646.004,826	33	512.002,957 646.014,409	10.262
34	512.004,842 646.030,101	35	512.007,235 646.037,341	7.625
36	512.011,108 646.049,361	37	512.012,8 646.059,213	9.996

** Lungimile segmentelor sunt determinate în planul de proiecție Stereo 70 și sunt rotunjite la 1 milimetru.

*** Distanța dintre puncte este formată din segmente cumulate ce sunt mai mici decât valoarea 1 milimetru.

**DATE DESPRE IMOBILUL NR. 3514**

Oficiul de Cadastru și Publicitate Imobiliară SUCEAVA
 Biroul de Cadastru și Publicitate Imobiliară Vatra Dornei

A. Partea I. Descrierea imobilului

TEREN Intravilan

Adresa: Loc. Poiana Stampei, Jud. Suceava

Nr. Crt	Nr cadastral Nr. topografic	Suprafața* (mp)	Observații / Referințe
A1	32620	Din acte: 18.379 Masurata: 19.387	Sector cadastral:15 Teren imprejmuit;

B. Partea II. Proprietari și acte

Inscrieri privitoare la dreptul de proprietate și alte drepturi reale	Referințe
581 / 16/01/2018	
Hotarare Judecatoreasca nr. 671, din 05/10/2017 emis de JUDECATORIA VATRA DORNEI (hotarare judecatoreasca nr încheiere din 14.11.2017, emis de JUDECATORIA VATRA DORNEI);	
B2	se notează respingerea cererii de notare în cartea funciară formulată de Judecătoria Vatra Dornei
	A1
5691 / 18/04/2018	
Act Notarial nr. 860, din 17/04/2018 emis de Rotaru RAUL- GABRIEL;	
B3	Intabulare, drept de PROPRIETATE, dobandit prin Conventie, cota actuala 1/1, cota initiala 1/1
	A1
	1) CAMATERRA DORNA S.R.L., CIF:35404737

C. Partea III. SARCINI .

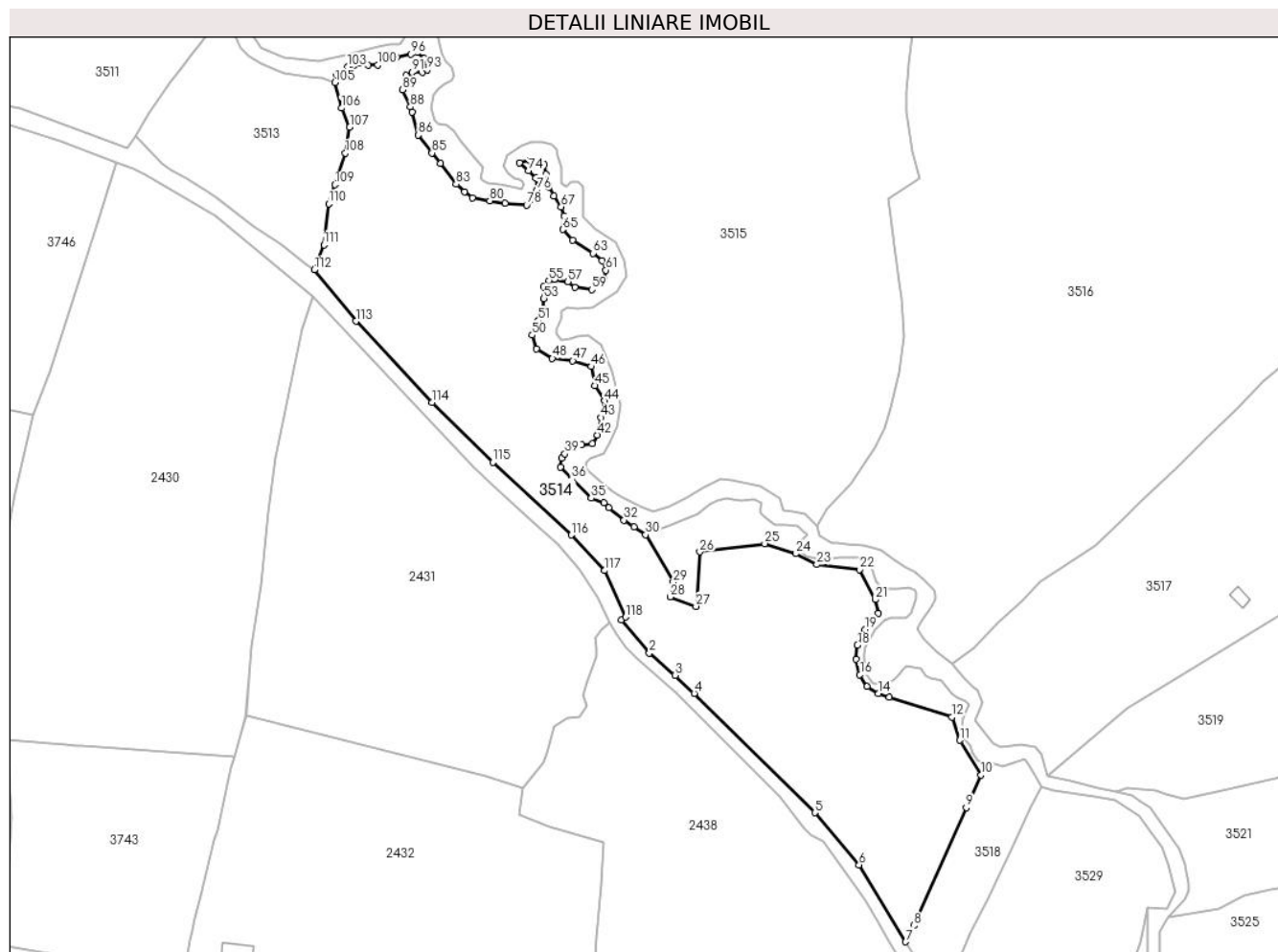
Inscrieri privind dezmembramintele dreptului de proprietate, drepturi reale de garanție și sarcini	Referințe
NU SUNT	

Anexa Nr. 1 La Partea I

Teren

Nr cadastral	Suprafața (mp)*	Observații / Referințe
32620	Din acte: 18.379 Masurata: 19.387	

* Suprafața este determinată în planul de proiecție Stereo 70.



Date referitoare la teren

Crt	Categorie folosință	Intravilan	Suprafața (mp)	Tarla	Parcelă	Nr. topo	Observații / Referințe
1	faneata	DA	19.387	-	-	-	Împrejmuit cu gard din lemn

Lungime Segmente

1) Valorile lungimilor segmentelor sunt obținute din proiecție în plan.

Punct început	X / Y	Punct sfârșit	X / Y	Lungime segment	Punct început	X / Y	Punct sfârșit	X / Y	Lungime segment	Punct început	X / Y	Punct sfârșit	X / Y	Lungime segment
1	512.116,482 645.871,505	2	512.127,066 645.858,839	16.506	2	512.127,066 645.858,839	3	512.136,998 645.850,391	13.039	3	512.136,998 645.850,391	4	512.144,221 645.843,5	9.983
4	512.144,221 645.843,5	5	512.190,21 645.797,983	64.705	5	512.190,21 645.797,983	6	512.207,111 645.778,095	26.099	6	512.207,111 645.778,095	7	512.224,805 645.748,797	34.226
7	512.224,805 645.748,797	8	512.227,973 645.755,003	6.968	8	512.227,973 645.755,003	9	512.247,905 645.799,912	49.134	9	512.247,905 645.799,912	10	512.253,636 645.812,324	13.671
10	512.253,636 645.812,324	11	512.245,483 645.825,581	15.563	11	512.245,483 645.825,581	12	512.242,453 645.834,417	9.341	12	512.242,453 645.834,417	13	512.218,607 645.841,93	25.002
13	512.218,607 645.841,93	14	512.214,543 645.843,421	4.329	14	512.214,543 645.843,421	15	512.210,161 645.846,073	5.122	15	512.210,161 645.846,073	16	512.207,394 645.850,571	5.281

Punct început	X / Y	Punct sfârșit	X / Y	Lungime segment	Punct început	X / Y	Punct sfârșit	X / Y	Lungime segment	Punct început	X / Y	Punct sfârșit	X / Y	Lungime segment
16	512.207,394 645.850,571	17	512.205,895 645.856,567	6.181	17	512.205,895 645.856,567	18	512.206,471 645.861,844	5.308	18	512.206,471 645.861,844	19	512.209,331 645.867,863	6.664
19	512.209,331 645.867,863	20	512.214,428 645.873,979	7.961	20	512.214,428 645.873,979	21	512.213,274 645.879,232	5.378	21	512.213,274 645.879,232	22	512.207,275 645.890,668	12.914
22	512.207,275 645.890,668	23	512.190,949 645.892,568	16.436	23	512.190,949 645.892,568	24	512.183,032 645.896,7	8.93	24	512.183,032 645.896,7	25	512.171,105 645.900,555	12.535
25	512.171,105 645.900,555	26	512.146,329 645.897,354	24.982	26	512.146,329 645.897,354	27	512.144,906 645.876,615	20.788	27	512.144,906 645.876,615	28	512.135,009 645.880,238	10.539
28	512.135,009 645.880,238	29	512.136,249 645.885,883	5.78	29	512.136,249 645.885,883	30	512.125,681 645.903,894	20.882	30	512.125,681 645.903,894	31	512.121,212 645.906,873	5.371
31	512.121,212 645.906,873	32	512.117,488 645.909,533	4.576	32	512.117,488 645.909,533	33	512.111,583 645.914,161	7.502	33	512.111,583 645.914,161	34	512.109,721 645.916,13	2.71
34	512.109,721 645.916,13	35	512.104,933 645.917,832	5.082	35	512.104,933 645.917,832	36	512.097,51 645.925,104	10.391	36	512.097,51 645.925,104	37	512.093,146 645.929,676	6.32
37	512.093,146 645.929,676	38	512.093,666 645.933,209	3.571	38	512.093,666 645.933,209	39	512.094,913 645.934,767	1.996	39	512.094,913 645.934,767	40	512.101,355 645.938,3	7.347
40	512.101,355 645.938,3	41	512.105,407 645.938,612	4.064	41	512.105,407 645.938,612	42	512.107,278 645.941,937	3.815	42	512.107,278 645.941,937	43	512.108,524 645.948,587	6.766
43	512.108,524 645.948,587	44	512.109,979 645.954,925	6.503	44	512.109,979 645.954,925	45	512.106,238 645.960,744	6.918	45	512.106,238 645.960,744	46	512.104,907 645.968,001	7.378
46	512.104,907 645.968,001	47	512.097,893 645.970,209	7.353	47	512.097,893 645.970,209	48	512.090,1 645.971,118	7.846	48	512.090,1 645.971,118	49	512.084,126 645.974,755	6.994
49	512.084,126 645.974,755	50	512.082,437 645.979,951	5.464	50	512.082,437 645.979,951	51	512.084,775 645.985,536	6.055	51	512.084,775 645.985,536	52	512.086,853 645.989,952	4.88
52	512.086,853 645.989,952	53	512.086,853 645.993,978	4.026	53	512.086,853 645.993,978	54	512.086,853 645.998,394	4.416	54	512.086,853 645.998,394	55	512.088,802 646.000,732	3.044
55	512.088,802 646.000,732	56	512.090,88 646.001,251	2.142	56	512.090,88 646.001,251	57	512.096,075 646.000,342	5.274	57	512.096,075 646.000,342	58	512.098,673 645.998,134	3.41
58	512.098,673 645.998,134	59	512.105,167 645.997,355	6.541	59	512.105,167 645.997,355	60	512.109,713 646.001,251	5.987	60	512.109,713 646.001,251	61	512.110,492 646.004,758	3.592
61	512.110,492 646.004,758	62	512.109,063 646.008,395	3.908	62	512.109,063 646.008,395	63	512.105,628 646.011,235	4.457	63	512.105,628 646.011,235	64	512.097,835 646.016,118	9.196
64	512.097,835 646.016,118	65	512.094,094 646.020,275	5.592	65	512.094,094 646.020,275	66	512.094,51 646.025,366	5.108	66	512.094,51 646.025,366	67	512.093,471 646.028,899	3.683
67	512.093,471 646.028,899	68	512.090,665 646.033,055	5.015	68	512.090,665 646.033,055	69	512.088,795 646.036,484	3.906	69	512.088,795 646.036,484	70	512.087,652 646.041,368	5.016
70	512.087,652 646.041,368	71	512.086,925 646.045,004	3.708	71	512.086,925 646.045,004	72	512.081,522 646.046,563	5.623	72	512.081,522 646.046,563	73	512.077,677 646.045,628	3.957
73	512.077,677 646.045,628	74	512.081,106 646.042,614	4.565	74	512.081,106 646.042,614	75	512.083,808 646.039,809	3.895	75	512.083,808 646.039,809	76	512.084,327 646.035,341	4.498
76	512.084,327 646.035,341	77	512.083,911 646.032,12	3.248	77	512.083,911 646.032,12	78	512.080,354 646.029,513	4.41	78	512.080,354 646.029,513	79	512.072,17 646.030,146	8.208
79	512.072,17 646.030,146	80	512.066,247 646.031,185	6.013	80	512.066,247 646.031,185	81	512.059,65 646.032,297	6.69	81	512.059,65 646.032,297	82	512.056,579 646.034,659	3.874
82	512.056,579 646.034,659	83	512.053,363 646.037,523	4.306	83	512.053,363 646.037,523	84	512.047,369 646.045,434	9.925	84	512.047,369 646.045,434	85	512.044,196 646.049,419	5.094
85	512.044,196 646.049,419	86	512.038,956 646.056,209	8.577	86	512.038,956 646.056,209	87	512.036,552 646.064,993	9.107	87	512.036,552 646.064,993	88	512.035,97 646.066,988	2.078
88	512.035,97 646.066,988	89	512.033,06 646.073,472	7.107	89	512.033,06 646.073,472	90	512.034,307 646.078,958	5.626	90	512.034,307 646.078,958	91	512.036,635 646.080,205	2.641
91	512.036,635 646.080,205	92	512.040,542 646.080,205	3.907	92	512.040,542 646.080,205	93	512.042,454 646.081,12	2.12	93	512.042,454 646.081,12	94	512.041,254 646.085,453	4.496
94	512.041,254 646.085,453	95	512.038,677 646.087,78	3.472	95	512.038,677 646.087,78	96	512.036,183 646.087,115	2.581	96	512.036,183 646.087,115	97	512.030,613 646.085,951	5.69
97	512.030,613 646.085,951	98	512.026,623 646.086,949	4.113	98	512.026,623 646.086,949	99	512.025,543 646.084,954	2.269	99	512.025,543 646.084,954	100	512.023,465 646.082,876	2.939
100	512.023,465 646.082,876	101	512.019,973 646.082,793	3.493	101	512.019,973 646.082,793	102	512.014,653 646.082,793	5.32	102	512.014,653 646.082,793	103	512.012,076 646.082,211	2.642
103	512.012,076 646.082,211	104	512.007,754 646.079,468	5.119	104	512.007,754 646.079,468	105	512.007,172 646.076,226	3.294	105	512.007,172 646.076,226	106	512.009,707 646.066,494	10.057
106	512.009,707 646.066,494	107	512.012,8 646.059,213	7.911	107	512.012,8 646.059,213	108	512.011,108 646.049,361	9.996	108	512.011,108 646.049,361	109	512.007,235 646.037,341	12.629
109	512.007,235 646.037,341	110	512.004,842 646.030,101	7.625	110	512.004,842 646.030,101	111	512.002,957 646.014,409	15.805	111	512.002,957 646.014,409	112	511.999,285 646.004,826	10.262
112	511.999,285 646.004,826	113	512.015,164 645.985,311	25.159	113	512.015,164 645.985,311	114	512.044,126 645.954,342	42.401	114	512.044,126 645.954,342	115	512.067,499 645.931,51	32.674

Punct început	X / Y	Punct sfârșit	X / Y	Lungime segment
115	512.067,499 645.931,51	116	512.097,309 645.903,866	40.655
118	512.118,051 645.872,535	1	512.116,482 645.871,505	1.877

Punct început	X / Y	Punct sfârșit	X / Y	Lungime segment
116	512.097,309 645.903,866	117	512.110,071 645.890,289	18.633

Punct început	X / Y	Punct sfârșit	X / Y	Lungime segment
117	512.110,071 645.890,289	118	512.118,051 645.872,535	19.465

** Lungimile segmentelor sunt determinate în planul de proiecție Stereo 70 și sunt rotunjite la 1 milimetru.

*** Distanța dintre puncte este formată din segmente cumulate ce sunt mai mici decât valoarea 1 milimetru.

**DATE DESPRE IMOBILUL NR. 3515**

Oficiul de Cadastru și Publicitate Imobiliară SUCEAVA
Biroul de Cadastru și Publicitate Imobiliară Vatra Dornei

A. Partea I. Descrierea imobilului

TEREN Intravilan

Nr. cadastral vechi:336

Adresa: Loc. Poiana Stampei, Jud. Suceava

Nr. Crt	Nr cadastral Nr. topografic	Suprafața* (mp)	Observații / Referințe
A1	30946	31.934	Sector cadastral:15 Teren neimprejmuit;

B. Partea II. Proprietari și acte

Inscrieri privitoare la dreptul de proprietate și alte drepturi reale		Referințe
2739 / 03/04/2008		
Act Notarial nr. 764, din 02/04/2008 emis de BNP Nicolai Rotaru;		
B1	Intabulare, drept de PROPRIETATE bun comun în devălmășie, dobandit prin Conventie, cota actuala 1/2, cota initiala 1/1 1) BADEA PETRE <i>OBSERVATII: (provenita din conversia CF 1470)</i>	A1
6837 / 06/06/2013		
Act Notarial nr. 54, din 29/04/2013 emis de VADUVA NECSOIU CARLA ELENA (act notarial nr. 579/29-04-2013 emis de VADUVA NECSOIU CARLA ELENA;);		
B2	Intabulare, drept de PROPRIETATE, dobandit prin Succesiune, cota actuala 1/2, cota initiala 1/2 1) BADEA PETRE	A1

C. Partea III. SARCINI .

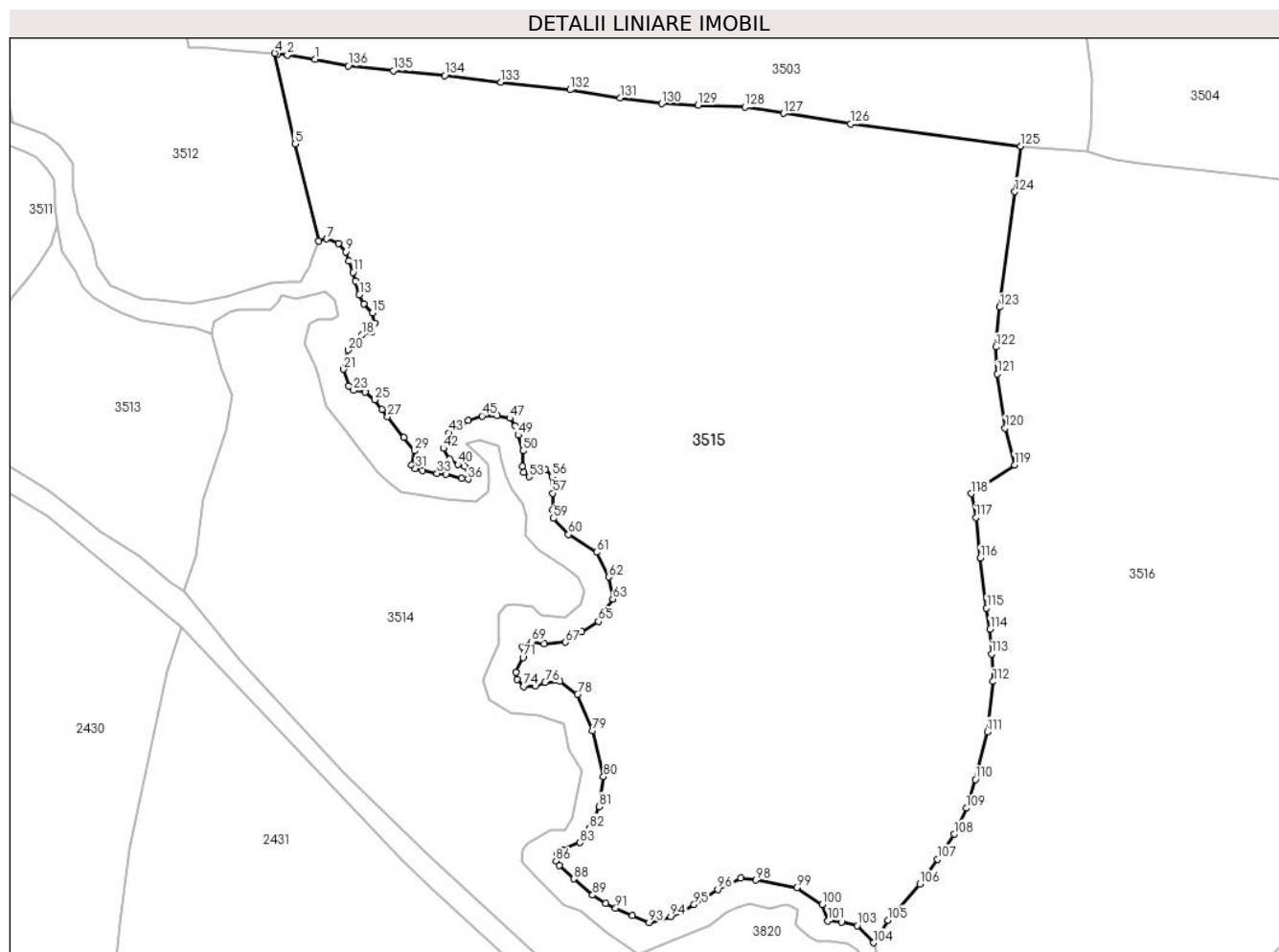
Inscrieri privind dezmembramintele dreptului de proprietate, drepturi reale de garanție și sarcini	Referințe
NU SUNT	

Anexa Nr. 1 La Partea I

Teren

Nr cadastral	Suprafața (mp)*	Observații / Referințe
30946	31.934	

* Suprafața este determinată în planul de proiecție Stereo 70.



Date referitoare la teren

Crt	Categorie folosință	Intravilan	Suprafața (mp)	Tarla	Parcelă	Nr. topo	Observații / Referințe
1	faneata	DA	31.934	-	-	-	

Lungime Segmente

1) Valorile lungimilor segmentelor sunt obținute din proiecție în plan.

Punct început	X / Y	Punct sfârșit	X / Y	Lungime segment
1	512.035,873 646.152,298	2	512.028,145 646.153,483	7.818
4	512.024,667 646.154,001	5	512.030,357 646.128,822	25.814
7	512.039,131 646.102,489	8	512.042,426 646.101,267	3.514
10	512.045,31 646.096,34	11	512.046,433 646.093,241	3.296
13	512.048,169 646.087,0	14	512.049,368 646.084,373	2.888
16	512.052,44 646.079,082	17	512.051,6 646.076,814	2.419
2	512.028,145 646.153,483	3	512.025,535 646.153,846	2.635
5	512.030,357 646.128,822	6	512.036,912 646.101,931	27.678
8	512.042,426 646.101,267	9	512.044,484 646.098,872	3.158
11	512.046,433 646.093,241	12	512.047,092 646.090,846	2.484
14	512.049,368 646.084,373	15	512.051,808 646.081,994	3.408
17	512.051,6 646.076,814	18	512.049,008 646.075,839	2.769
3	512.025,535 646.153,846	4	512.024,667 646.154,001	0.882
6	512.036,912 646.101,931	7	512.039,131 646.102,489	2.288
9	512.044,484 646.098,872	10	512.045,31 646.096,34	2.663
12	512.047,092 646.090,846	13	512.048,169 646.087,0	3.994
15	512.051,808 646.081,994	16	512.052,44 646.079,082	2.98
18	512.049,008 646.075,839	19	512.046,48 646.073,742	3.285

Punct început	X / Y	Punct sfârșit	X / Y	Lungime segment	Punct început	X / Y	Punct sfârșit	X / Y	Lungime segment	Punct început	X / Y	Punct sfârșit	X / Y	Lungime segment
19	512.046,48 646.073,742	20	512.045,024 646.071,681	2.523	20	512.045,024 646.071,681	21	512.043,741 646.066,306	5.526	21	512.043,741 646.066,306	22	512.045,231 646.061,667	4.872
22	512.045,231 646.061,667	23	512.046,53 646.060,43	1.794	23	512.046,53 646.060,43	24	512.049,799 646.059,963	3.302	24	512.049,799 646.059,963	25	512.052,42 646.057,815	3.389
25	512.052,42 646.057,815	26	512.054,398 646.055,156	3.314	26	512.054,398 646.055,156	27	512.056,046 646.053,134	2.609	27	512.056,046 646.053,134	28	512.060,516 646.047,389	7.279
28	512.060,516 646.047,389	29	512.063,504 646.043,68	4.763	29	512.063,504 646.043,68	30	512.062,68 646.039,697	4.067	30	512.062,68 646.039,697	31	512.063,744 646.038,769	1.412
31	512.063,744 646.038,769	32	512.065,736 646.038,151	2.086	32	512.065,736 646.038,151	33	512.069,751 646.037,399	4.085	33	512.069,751 646.037,399	34	512.072,189 646.037,158	2.45
34	512.072,189 646.037,158	35	512.076,55 646.036,025	4.506	35	512.076,55 646.036,025	36	512.078,37 646.035,819	1.832	36	512.078,37 646.035,819	37	512.079,229 646.037,605	1.982
37	512.079,229 646.037,605	38	512.078,473 646.038,669	1.305	38	512.078,473 646.038,669	39	512.077,477 646.039,39	1.23	39	512.077,477 646.039,39	40	512.075,486 646.039,871	2.048
40	512.075,486 646.039,871	41	512.073,262 646.041,387	2.692	41	512.073,262 646.041,387	42	512.071,461 646.044,364	3.479	42	512.071,461 646.044,364	43	512.072,964 646.048,657	4.549
43	512.072,964 646.048,657	44	512.078,383 646.052,16	6.453	44	512.078,383 646.052,16	45	512.082,24 646.053,357	4.038	45	512.082,24 646.053,357	46	512.086,429 646.053,423	4.19
46	512.086,429 646.053,423	47	512.089,944 646.052,753	3.578	47	512.089,944 646.052,753	48	512.091,526 646.050,643	2.637	48	512.091,526 646.050,643	49	512.092,281 646.048,037	2.713
49	512.092,281 646.048,037	50	512.093,636 646.043,698	4.546	50	512.093,636 646.043,698	51	512.093,394 646.039,434	4.271	51	512.093,394 646.039,434	52	512.093,746 646.037,698	1.771
52	512.093,746 646.037,698	53	512.095,236 646.036,503	1.91	53	512.095,236 646.036,503	54	512.097,232 646.038,362	2.728	54	512.097,232 646.038,362	55	512.099,869 646.038,515	2.641
55	512.099,869 646.038,515	56	512.101,649 646.036,559	2.645	56	512.101,649 646.036,559	57	512.101,84 646.031,921	4.642	57	512.101,84 646.031,921	58	512.101,92 646.027,27	4.652
58	512.101,92 646.027,27	59	512.102,073 646.024,941	2.334	59	512.102,073 646.024,941	60	512.106,223 646.020,484	6.09	60	512.106,223 646.020,484	61	512.114,155 646.015,539	9.347
61	512.114,155 646.015,539	62	512.117,376 646.008,695	7.564	62	512.117,376 646.008,695	63	512.118,545 646.002,591	6.215	63	512.118,545 646.002,591	64	512.116,077 645.998,954	4.395
64	512.116,077 645.998,954	65	512.114,518 645.996,357	3.029	65	512.114,518 645.996,357	66	512.109,843 645.993,499	5.479	66	512.109,843 645.993,499	67	512.105,355 645.990,572	5.358
67	512.105,355 645.990,572	68	512.099,517 645.990,143	5.854	68	512.099,517 645.990,143	69	512.096,04 645.990,701	3.521	69	512.096,04 645.990,701	70	512.093,477 645.989,343	2.901
70	512.093,477 645.989,343	71	512.093,607 645.986,356	2.99	71	512.093,607 645.986,356	72	512.091,659 645.982,199	4.591	72	512.091,659 645.982,199	73	512.091,919 645.980,251	1.965
73	512.091,919 645.980,251	74	512.093,737 645.978,303	2.665	74	512.093,737 645.978,303	75	512.096,984 645.978,424	3.249	75	512.096,984 645.978,424	76	512.099,685 645.979,389	2.868
76	512.099,685 645.979,389	77	512.103,839 645.979,724	4.167	77	512.103,839 645.979,724	78	512.108,722 645.976,108	6.076	78	512.108,722 645.976,108	79	512.112,83 645.965,964	10.94 4
79	512.112,83 645.965,964	80	512.115,959 645.953,282	13.06 2	80	512.115,959 645.953,282	81	512.114,79 645.944,969	8.395	81	512.114,79 645.944,969	82	512.112,193 645.938,995	6.514
82	512.112,193 645.938,995	83	512.109,465 645.934,968	4.864	83	512.109,465 645.934,968	84	512.104,53 645.933,02	5.306	84	512.104,53 645.933,02	85	512.103,21 645.931,853	1.762
85	512.103,21 645.931,853	86	512.102,798 645.929,847	2.048	86	512.102,798 645.929,847	87	512.103,622 645.928,584	1.508	87	512.103,622 645.928,584	88	512.107,789 645.924,901	5.561
88	512.107,789 645.924,901	89	512.112,954 645.920,423	6.836	89	512.112,954 645.920,423	90	512.116,635 645.918,088	4.359	90	512.116,635 645.918,088	91	512.119,336 645.916,785	2.999
91	512.119,336 645.916,785	92	512.124,025 645.914,792	5.095	92	512.124,025 645.914,792	93	512.128,558 645.912,759	4.968	93	512.128,558 645.912,759	94	512.134,663 645.914,447	6.334
94	512.134,663 645.914,447	95	512.141,104 645.917,79	7.257	95	512.141,104 645.917,79	96	512.147,671 645.921,996	7.798	96	512.147,671 645.921,996	97	512.154,145 645.925,097	7.178
97	512.154,145 645.925,097	98	512.158,301 645.924,578	4.188	98	512.158,301 645.924,578	99	512.169,59 645.922,47	11.48 4	99	512.169,59 645.922,47	100	512.176,699 645.917,834	8.487
100	512.176,699 645.917,834	101	512.178,278 645.913,232	4.865	101	512.178,278 645.913,232	102	512.182,026 645.912,916	3.761	102	512.182,026 645.912,916	103	512.186,388 645.911,959	4.466
103	512.186,388 645.911,959	104	512.190,946 645.907,177	6.606	104	512.190,946 645.907,177	105	512.194,977 645.913,468	7.472	105	512.194,977 645.913,468	106	512.203,851 645.923,467	13.36 9
106	512.203,851 645.923,467	107	512.208,754 645.930,363	8.461	107	512.208,754 645.930,363	108	512.213,356 645.937,285	8.312	108	512.213,356 645.937,285	109	512.216,667 645.944,503	7.941
109	512.216,667 645.944,503	110	512.219,251 645.952,485	8.39	110	512.219,251 645.952,485	111	512.222,524 645.965,744	13.65 7	111	512.222,524 645.965,744	112	512.224,09 645.979,672	14.01 6
112	512.224,09 645.979,672	113	512.223,705 645.987,364	7.702	113	512.223,705 645.987,364	114	512.223,335 645.994,17	6.816	114	512.223,335 645.994,17	115	512.222,333 646.000,025	5.94
115	512.222,333 646.000,025	116	512.220,592 646.013,915	13.99 9	116	512.220,592 646.013,915	117	512.219,326 646.025,22	11.37 6	117	512.219,326 646.025,22	118	512.218,142 646.031,77	6.656

Punct început	X / Y	Punct sfârşit	X / Y	Lungime segment	Punct început	X / Y	Punct sfârşit	X / Y	Lungime segment	Punct început	X / Y	Punct sfârşit	X / Y	Lungime segment
118	512.218,142 646.031,77	119	512.230,105 646.039,733	14.371	119	512.230,105 646.039,733	120	512.227,517 646.050,019	10.607	120	512.227,517 646.050,019	121	512.225,347 646.065,052	15.189
121	512.225,347 646.065,052	122	512.224,957 646.072,514	7.472	122	512.224,957 646.072,514	123	512.225,96 646.083,558	11.089	123	512.225,96 646.083,558	124	512.230,158 646.115,566	32.282
124	512.230,158 646.115,566	125	512.231,778 646.128,181	12.719	125	512.231,778 646.128,181	126	512.184,555 646.134,349	47.624	126	512.184,555 646.134,349	127	512.165,929 646.137,344	18.865
127	512.165,929 646.137,344	128	512.155,193 646.139,042	10.869	128	512.155,193 646.139,042	129	512.142,198 646.139,552	13.005	129	512.142,198 646.139,552	130	512.132,152 646.140,011	10.056
130	512.132,152 646.140,011	131	512.120,577 646.141,547	11.676	131	512.120,577 646.141,547	132	512.106,722 646.143,88	14.05	132	512.106,722 646.143,88	133	512.087,388 646.145,95	19.444
133	512.087,388 646.145,95	134	512.071,892 646.147,83	15.61	134	512.071,892 646.147,83	135	512.057,641 646.149,126	14.31	135	512.057,641 646.149,126	136	512.045,064 646.150,5	12.652
136	512.045,064 646.150,5	1	512.035,873 646.152,298	9.365										

** Lungimile segmentelor sunt determinate în planul de proiecție Stereo 70 și sunt rotunjite la 1 milimetru.

*** Distanța dintre puncte este formată din segmente cumulate ce sunt mai mici decât valoarea 1 milimetru.

**DATE DESPRE IMOBILUL NR. 3516**

Oficiul de Cadastru și Publicitate Imobiliară SUCEAVA
 Biroul de Cadastru și Publicitate Imobiliară Vatra Dornei

A. Partea I. Descrierea imobilului

TEREN Necunoscut

Adresa: Loc. Poiana Stampei, Jud. Suceava

Nr. Crt	Nr cadastral Nr. topografic	Suprafața* (mp)	Observații / Referințe
A1	32622	Din acte: 44.326 Masurata: 44.660	Sector cadastral:15 Teren imprejmuit;

B. Partea II. Proprietari și acte

Inscrieri privitoare la dreptul de proprietate și alte drepturi reale		Referințe
581 / 16/01/2018		
Hotarare Judecatoreasca nr. 671, din 05/10/2017 emis de JUDECATORIA VATRA DORNEI (hotarare judecatoreasca nr încheiere din 14.11.2017, emis de JUDECATORIA VATRA DORNEI);		
B2	se notează respingerea cererii de notare în cartea funciară formulată de Judecătoria Vatra Dornei	A1
5690 / 18/04/2018		
Act Notarial nr. 860, din 17/04/2018 emis de Rotaru RAUL- GABRIEL;		
B3	Intabulare, drept de PROPRIETATE, dobandit prin Conventie, cota actuala 1/1, cota initiala 1/1 1) CAMATERRA DORNA S.R.L., CIF:35404737	A1

C. Partea III. SARCINI .

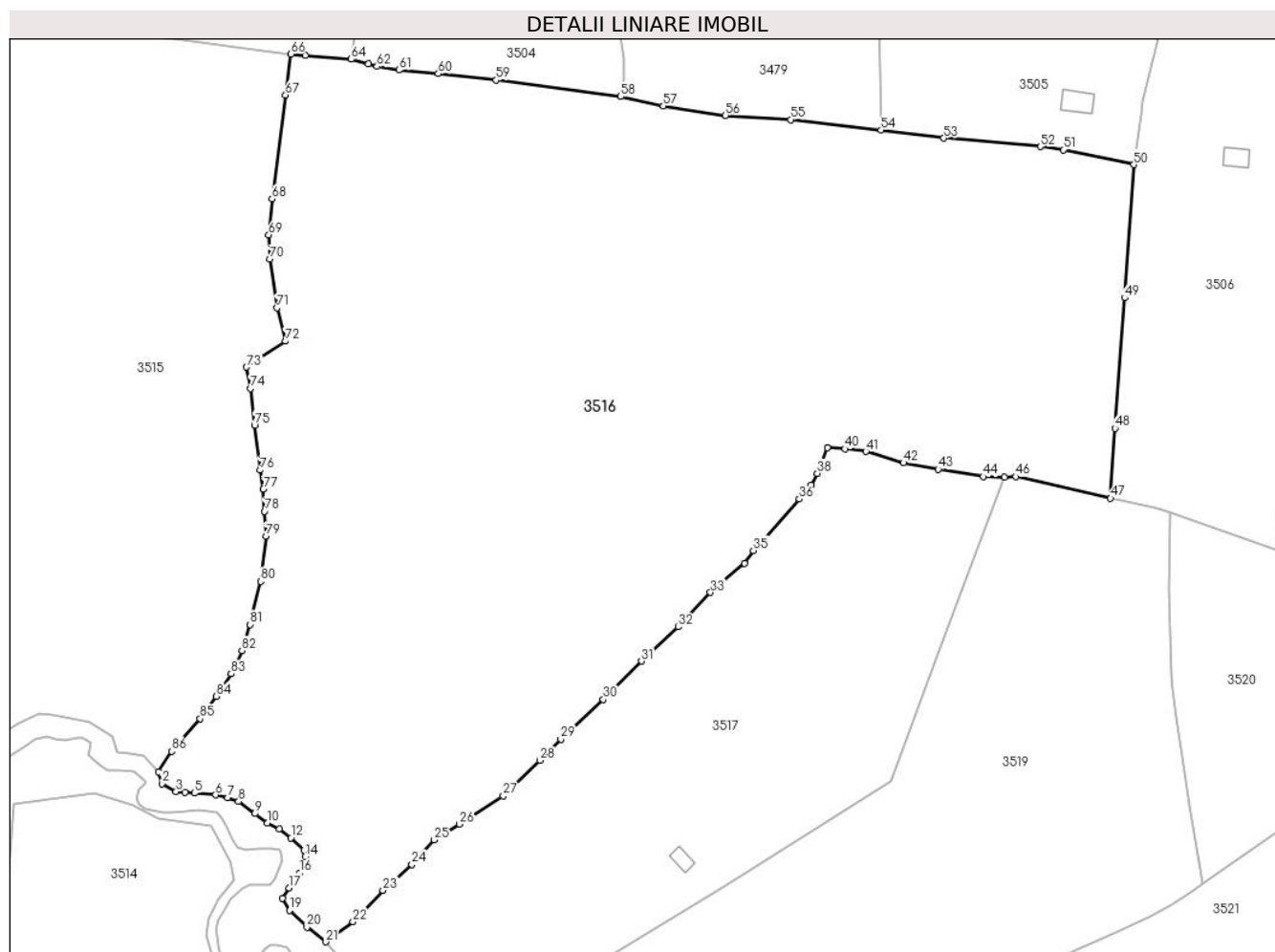
Inscrieri privind dezmembramintele dreptului de proprietate, drepturi reale de garanție și sarcini	Referințe
NU SUNT	

Anexa Nr. 1 La Partea I

Teren

Nr cadastral	Suprafața (mp)*	Observații / Referințe
32622	Din acte: 44.326 Masurata: 44.660	

* Suprafața este determinată în planul de proiecție Stereo 70.



Date referitoare la teren

Crt	Categorie folosință	Intravilan	Suprafața (mp)	Tarla	Parcelă	Nr. topo	Observații / Referințe
1	faneata	DA	44.652	-	-	-	Împrejmuț cu gard din lemn
2	faneata	NU	8	-	-	-	

Lungime Segmente

1) Valorile lungimilor segmentelor sunt obținute din proiecție în plan.

Punct început	X / Y	Punct sfârșit	X / Y	Lungime segment	Punct început	X / Y	Punct sfârșit	X / Y	Lungime segment	Punct început	X / Y	Punct sfârșit	X / Y	Lungime segment
1	512.190,946 645.907,177	2	512.192,043 645.903,487	3.85	2	512.192,043 645.903,487	3	512.196,402 645.900,977	5.03	3	512.196,402 645.900,977	4	512.199,102 645.900,729	2.711
4	512.199,102 645.900,729	5	512.202,071 645.900,542	2.975	5	512.202,071 645.900,542	6	512.208,594 645.900,021	6.544	6	512.208,594 645.900,021	7	512.212,304 645.899,124	3.817
7	512.212,304 645.899,124	8	512.215,662 645.897,939	3.561	8	512.215,662 645.897,939	9	512.220,71 645.894,264	6.244	9	512.220,71 645.894,264	10	512.224,625 645.891,414	4.842
10	512.224,625 645.891,414	11	512.228,196 645.889,56	4.024	11	512.228,196 645.889,56	12	512.231,769 645.886,773	4.531	12	512.231,769 645.886,773	13	512.235,924 645.883,052	5.578

Punct început	X / Y	Punct sfârșit	X / Y	Lungime segment	Punct început	X / Y	Punct sfârșit	X / Y	Lungime segment	Punct început	X / Y	Punct sfârșit	X / Y	Lungime segment
13	512.235,924 645.883,052	14	512.236,147 645.880,954	2.11	14	512.236,147 645.880,954	15	512.236,234 645.879,336	1.62	15	512.236,234 645.879,336	16	512.234,474 645.876,013	3.76
16	512.234,474 645.876,013	17	512.231,276 645.871,336	5.666	17	512.231,276 645.871,336	18	512.229,2 645.868,078	3.863	18	512.229,2 645.868,078	19	512.231,356 645.864,465	4.207
19	512.231,356 645.864,465	20	512.236,757 645.859,22	7.529	20	512.236,757 645.859,22	21	512.242,527 645.854,742	7.304	21	512.242,527 645.854,742	22	512.250,956 645.860,947	10.467
22	512.250,956 645.860,947	23	512.260,168 645.870,644	13.375	23	512.260,168 645.870,644	24	512.269,164 645.878,5	11.943	24	512.269,164 645.878,5	25	512.276,026 645.886,188	10.305
25	512.276,026 645.886,188	26	512.283,816 645.890,946	9.128	26	512.283,816 645.890,946	27	512.297,295 645.899,688	16.066	27	512.297,295 645.899,688	28	512.308,544 645.910,645	15.703
28	512.308,544 645.910,645	29	512.314,999 645.917,112	9.137	29	512.314,999 645.917,112	30	512.328,134 645.929,429	18.007	30	512.328,134 645.929,429	31	512.339,917 645.941,2	16.655
31	512.339,917 645.941,2	32	512.351,246 645.951,769	15.494	32	512.351,246 645.951,769	33	512.361,178 645.962,366	14.524	33	512.361,178 645.962,366	34	512.371,64 645.971,409	13.829
34	512.371,64 645.971,409	35	512.374,404 645.975,292	4.766	35	512.374,404 645.975,292	36	512.388,562 645.991,159	21.265	36	512.388,562 645.991,159	37	512.392,172 645.995,476	5.627
37	512.392,172 645.995,476	38	512.394,136 645.999,03	4.061	38	512.394,136 645.999,03	39	512.397,24 646.006,911	8.47	39	512.397,24 646.006,911	40	512.402,709 646.006,581	5.479
40	512.402,709 646.006,581	41	512.409,12 646.005,769	6.462	41	512.409,12 646.005,769	42	512.420,664 646.002,273	12.062	42	512.420,664 646.002,273	43	512.431,414 646.000,302	10.929
43	512.431,414 646.000,302	44	512.445,254 645.998,051	14.022	44	512.445,254 645.998,051	45	512.451,835 645.997,932	6.582	45	512.451,835 645.997,932	46	512.455,312 645.998,037	3.479
46	512.455,312 645.998,037	47	512.484,539 645.991,343	29.984	47	512.484,539 645.991,343	48	512.485,925 646.012,926	21.627	48	512.485,925 646.012,926	49	512.488,865 646.053,092	40.273
49	512.488,865 646.053,092	50	512.491,72 646.094,123	41.13	50	512.491,72 646.094,123	51	512.469,959 646.098,729	22.243	51	512.469,959 646.098,729	52	512.462,855 646.099,701	7.17
52	512.462,855 646.099,701	53	512.433,12 646.102,308	29.849	53	512.433,12 646.102,308	54	512.413,781 646.104,736	19.491	54	512.413,781 646.104,736	55	512.385,915 646.107,953	28.051
55	512.385,915 646.107,953	56	512.365,788 646.109,294	20.172	56	512.365,788 646.109,294	57	512.346,602 646.112,23	19.409	57	512.346,602 646.112,23	58	512.333,535 646.115,084	13.375
58	512.333,535 646.115,084	59	512.295,113 646.120,178	38.758	59	512.295,113 646.120,178	60	512.277,259 646.122,165	17.964	60	512.277,259 646.122,165	61	512.265,09 646.123,279	12.22
61	512.265,09 646.123,279	62	512.258,304 646.124,35	6.87	62	512.258,304 646.124,35	63	512.255,655 646.125,103	2.754	63	512.255,655 646.125,103	64	512.250,403 646.126,595	5.46
64	512.250,403 646.126,595	65	512.236,19 646.127,806	14.264	65	512.236,19 646.127,806	66	512.231,778 646.128,181	4.428	66	512.231,778 646.128,181	67	512.230,158 646.115,566	12.719
67	512.230,158 646.115,566	68	512.225,96 646.083,558	32.282	68	512.225,96 646.083,558	69	512.224,957 646.072,514	11.089	69	512.224,957 646.072,514	70	512.225,347 646.065,052	7.472
70	512.225,347 646.065,052	71	512.227,517 646.050,019	15.189	71	512.227,517 646.050,019	72	512.230,105 646.039,733	10.607	72	512.230,105 646.039,733	73	512.218,142 646.031,77	14.371
73	512.218,142 646.031,77	74	512.219,326 646.025,22	6.656	74	512.219,326 646.025,22	75	512.220,592 646.013,915	11.376	75	512.220,592 646.013,915	76	512.222,333 646.000,025	13.999
76	512.222,333 646.000,025	77	512.223,335 645.994,17	5.94	77	512.223,335 645.994,17	78	512.223,705 645.987,364	6.816	78	512.223,705 645.987,364	79	512.224,09 645.979,672	7.702
79	512.224,09 645.979,672	80	512.222,524 645.965,744	14.016	80	512.222,524 645.965,744	81	512.219,251 645.952,485	13.657	81	512.219,251 645.952,485	82	512.216,667 645.944,503	8.39
82	512.216,667 645.944,503	83	512.213,356 645.937,285	7.941	83	512.213,356 645.937,285	84	512.208,754 645.930,363	8.312	84	512.208,754 645.930,363	85	512.203,851 645.923,467	8.461
85	512.203,851 645.923,467	86	512.194,977 645.913,468	13.369	86	512.194,977 645.913,468	1	512.190,946 645.907,177	7.472					

** Lungimile segmentelor sunt determinate în planul de proiecție Stereo 70 și sunt rotunjite la 1 milimetru.

*** Distanța dintre puncte este formată din segmente cumulate ce sunt mai mici decât valoarea 1 milimetru.

**DATE DESPRE IMOBILUL NR. 3517**

Oficiul de Cadastru și Publicitate Imobiliară SUCEAVA
Biroul de Cadastru și Publicitate Imobiliară Vatra Dornei

A. Partea I. Descrierea imobilului

TEREN Intravilan

Adresa: Loc. Pilugani, Jud. Suceava

Nr. Crt	Nr cadastral Nr. topografic	Suprafața* (mp)	Observații / Referințe
A1		15.424	Sector cadastral:15 Teren imprejmuit; Top.4331/1parte(CF 843 Dorna Candrenilor-CFE 31790 Poiana Stampei); Top. 4331/5parte(CF 1039 Dorna Candrenilor-CFE 32596 Poiana Stampei)

Construcții

Crt	Nr cadastral Nr. topografic	Adresa	Observații / Referințe
A1.1		Loc. Pilugani, Jud. Suceava	Nr. niveluri:1; S. construita la sol:29 mp; S. construita desfasurata:29 mp;

B. Partea II. Proprietari și acte

Inscrieri privitoare la dreptul de proprietate și alte drepturi reale		Referințe
/		
Act Normativ nr. 7, din 13/03/1996 emis de PARLAMENTUL ROMANIEI;		
B1	Intabulare, drept de PROPRIETATE, dobandit prin Lege, cota actuala 1/1, cota initiala 1/1 1) NEIDENTIFICAT NEIDENTIFICAT	A1
Act Administrativ nr. 2425, din 17/03/2023 emis de PRIMARIA COMUNEI POIANA STAMPEI;		
B2	SE NOTEAZA POSESIA FAPTICA IN FAVOAREA LUI 1) PENTELESCU MARCELA-MARILENA	A1
Act Administrativ nr. 2981, din 31/03/2023 emis de PRIMARIA COMUNEI POIANA STAMPEI;		
B3	Intabulare, drept de PROPRIETATE, dobandit prin Lege, cota actuala 1/1, cota initiala 1/1 1) PENTELESCU MARCELA-MARILENA	A1.1

C. Partea III. SARCINI .

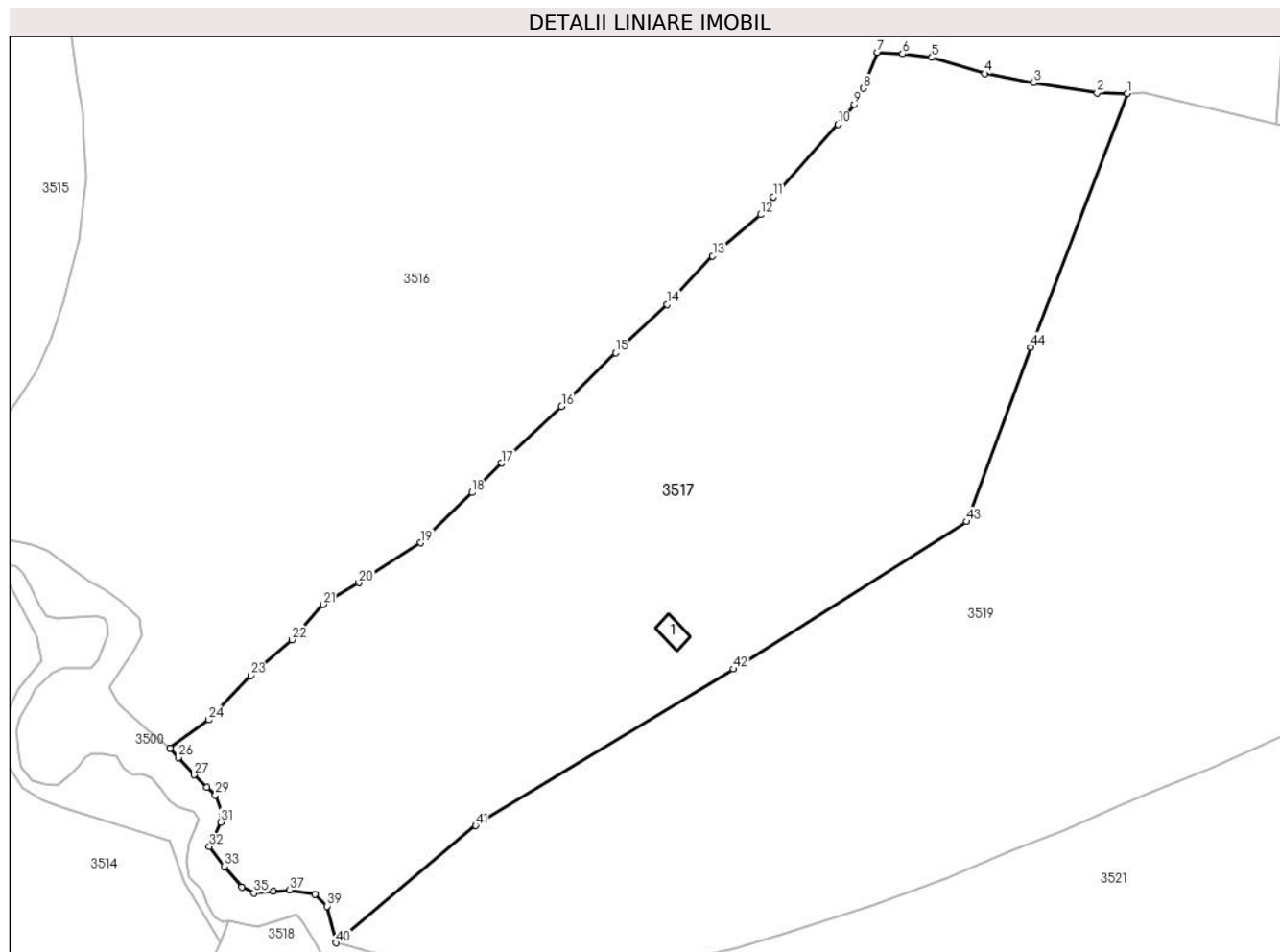
Inscrieri privind dezmembramintele dreptului de proprietate, drepturi reale de garanție și sarcini	Referințe
NU SUNT	

Anexa Nr. 1 La Partea I

Teren

Nr cadastral	Suprafața (mp)*	Observații / Referințe
	15.424	Top.4331/1parte(CF 843 Dorna Candrenilor-CFE 31790 Poiana Stampei); Top.4331/5parte(CF 1039 Dorna Candrenilor-CFE 32596 Poiana Stampei)

* Suprafața este determinată în planul de proiecție Stereo 70.



Date referitoare la teren

Crt	Categorie folosință	Intra vilan	Suprafața (mp)	Tarla	Parcelă	Nr. topo	Observații / Referințe
1	faneata	DA	15.424	-	-	-	

Date referitoare la construcții

Crt	Număr	Destinație construcție	Supraf. (mp)	Situație juridică	Observații / Referințe
A1.1		constructii anexa	29	Cu acte	Nr. niveluri:1; S. construita la sol:29 mp; S. construita desfasurata:29 mp;

Lungime Segmente

1) Valorile lungimilor segmentelor sunt obținute din proiecție în plan.

Punct început	X / Y	Punct sfârșit	X / Y	Lungime segment	Punct început	X / Y	Punct sfârșit	X / Y	Lungime segment	Punct început	X / Y	Punct sfârșit	X / Y	Lungime segment
1	512.451,835 645.997,932	2	512.445,254 645.998,051	6.582	2	512.445,254 645.998,051	3	512.431,414 646.000,302	14.022	3	512.431,414 646.000,302	4	512.420,664 646.002,273	10.929
4	512.420,664 646.002,273	5	512.409,12 646.005,769	12.062	5	512.409,12 646.005,769	6	512.402,709 646.006,581	6.462	6	512.402,709 646.006,581	7	512.397,24 646.006,911	5.479
7	512.397,24 646.006,911	8	512.394,136 645.999,03	8.47	8	512.394,136 645.999,03	9	512.392,172 645.995,476	4.061	9	512.392,172 645.995,476	10	512.388,562 645.991,159	5.627
10	512.388,562 645.991,159	11	512.374,404 645.975,292	21.265	11	512.374,404 645.975,292	12	512.371,64 645.971,409	4.766	12	512.371,64 645.971,409	13	512.361,178 645.962,366	13.829

Punct început	X / Y	Punct sfârșit	X / Y	Lungime segment	Punct început	X / Y	Punct sfârșit	X / Y	Lungime segment	Punct început	X / Y	Punct sfârșit	X / Y	Lungime segment
13	512.361,178 645.962,366	14	512.351,246 645.951,769	14.524	14	512.351,246 645.951,769	15	512.339,917 645.941,2	15.494	15	512.339,917 645.941,2	16	512.328,134 645.929,429	16.655
16	512.328,134 645.929,429	17	512.314,999 645.917,112	18.007	17	512.314,999 645.917,112	18	512.308,544 645.910,645	9.137	18	512.308,544 645.910,645	19	512.297,295 645.899,688	15.703
19	512.297,295 645.899,688	20	512.283,816 645.890,946	16.066	20	512.283,816 645.890,946	21	512.276,026 645.886,188	9.128	21	512.276,026 645.886,188	22	512.269,164 645.878,5	10.305
22	512.269,164 645.878,5	23	512.260,168 645.870,644	11.943	23	512.260,168 645.870,644	24	512.250,956 645.860,947	13.375	24	512.250,956 645.860,947	25	512.242,527 645.854,742	10.467
25	512.242,527 645.854,742	26	512.244,29 645.852,668	2.722	26	512.244,29 645.852,668	27	512.247,783 645.848,923	5.121	27	512.247,783 645.848,923	28	512.250,565 645.846,242	3.864
28	512.250,565 645.846,242	29	512.252,443 645.844,509	2.555	29	512.252,443 645.844,509	30	512.254,04 645.840,131	4.66	30	512.254,04 645.840,131	31	512.253,569 645.838,575	1.626
31	512.253,569 645.838,575	32	512.251,136 645.833,25	5.854	32	512.251,136 645.833,25	33	512.254,391 645.828,94	5.401	33	512.254,391 645.828,94	34	512.258,169 645.824,422	5.889
34	512.258,169 645.824,422	35	512.260,902 645.823,053	3.057	35	512.260,902 645.823,053	36	512.265,105 645.823,478	4.224	36	512.265,105 645.823,478	37	512.268,616 645.823,798	3.526
37	512.268,616 645.823,798	38	512.274,149 645.822,84	5.615	38	512.274,149 645.822,84	39	512.276,862 645.820,233	3.763	39	512.276,862 645.820,233	40	512.278,804 645.812,214	8.251
40	512.278,804 645.812,214	41	512.309,342 645.837,849	39.871	41	512.309,342 645.837,849	42	512.365,695 645.872,052	65.92	42	512.365,695 645.872,052	43	512.416,701 645.904,3	60.345
43	512.416,701 645.904,3	44	512.430,791 645.942,464	40.682	44	512.430,791 645.942,464	1	512.451,835 645.997,932	59.326					

** Lungimile segmentelor sunt determinate în planul de proiecție Stereo 70 și sunt rotunjite la 1 milimetru.

*** Distanța dintre puncte este formată din segmente cumulate ce sunt mai mici decât valoarea 1 milimetru.

**DATE DESPRE IMOBILUL NR. 3518**

Oficiul de Cadastru și Publicitate Imobiliară SUCEAVA
Biroul de Cadastru și Publicitate Imobiliară Vatra Dornei

A. Partea I. Descrierea imobilului

TEREN Intravilan

Adresa: Loc. Pilugani, Jud. Suceava

Nr. Crt	Nr cadastral Nr. topografic	Suprafața* (mp)	Observații / Referințe
A1		1.867	Sector cadastral:15 Teren imprejmuit; Top.4332/2parte (CF 952 Dorna Candrenilor-CFE 32600 Poiana Stampei)

B. Partea II. Proprietari și acte

Inscrieri privitoare la dreptul de proprietate și alte drepturi reale		Referințe
/		
Act Normativ nr. 7, din 13/03/1996 emis de PARLAMENTUL ROMANIEI;		
B1	Intabulare, drept de PROPRIETATE, dobandit prin Lege, cota actuala 1/1, cota initiala 1/1 1) NEIDENTIFICAT NEIDENTIFICAT	A1
Act Administrativ nr. 2424, din 17/03/2023 emis de PRIMARIA COMUNEI POIANA STAMPEI;		
B2	SE NOTEAZA POSESIA FAPTICA IN FAVOAREA LUI 1) PENTELESCU MARCELA-MARILENA	A1

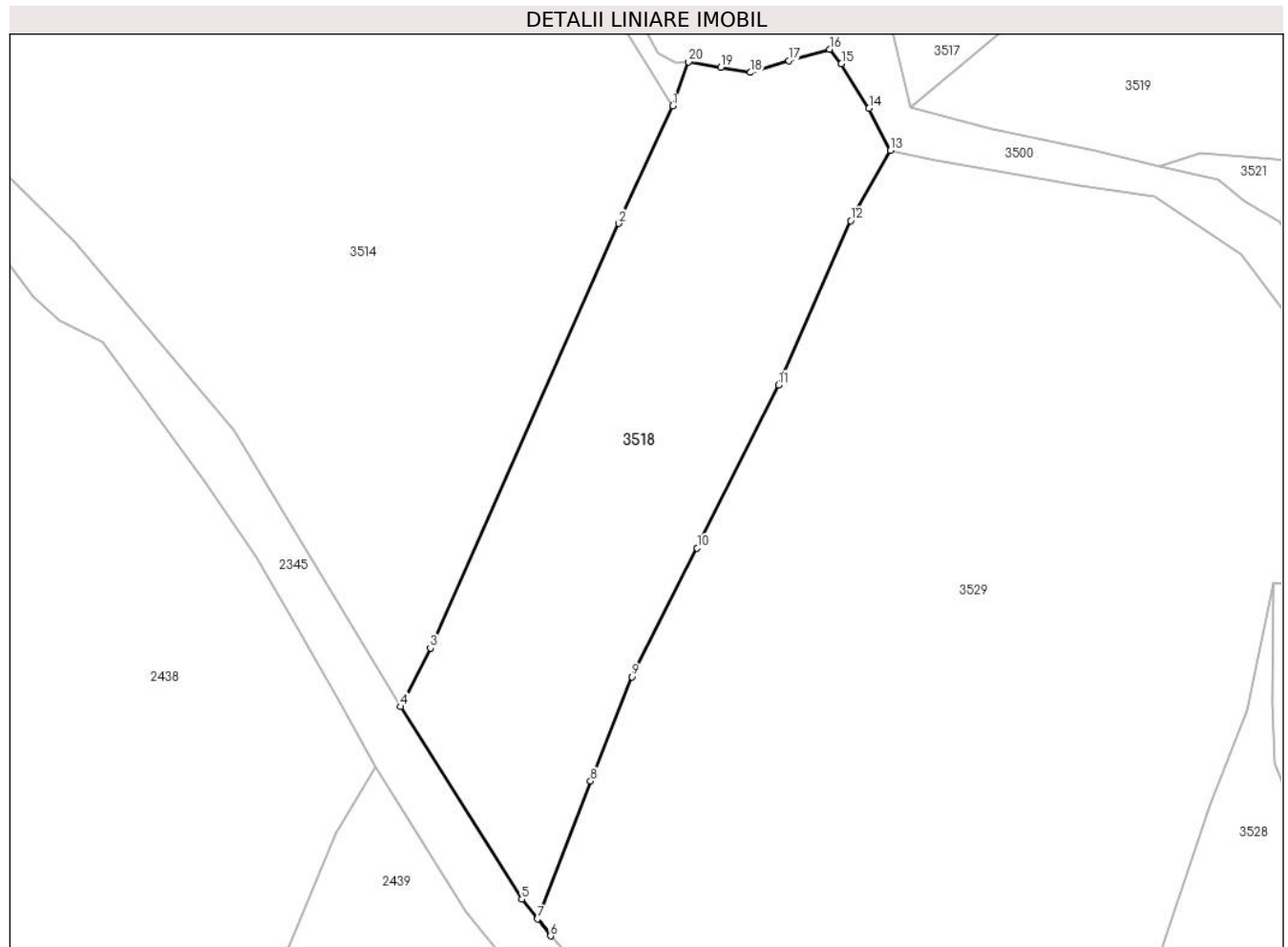
C. Partea III. SARCINI .

Inscrieri privind dezmembramintele dreptului de proprietate, drepturi reale de garanție și sarcini	Referințe
NU SUNT	

Teren

Nr cadastral	Suprafața (mp)*	Observații / Referințe
	1.867	Top.4332/2parte (CF 952 Dorna Candrenilor-CFE 32600 Poiana Stampei)

* Suprafața este determinată în planul de proiecție Stereo 70.



Date referitoare la teren

Crt	Categorie folosință	Intravilan	Suprafața (mp)	Tarla	Parcelă	Nr. topo	Observații / Referințe
1	faneata	DA	1.867	-	-	-	

Lungime Segmente

1) Valorile lungimilor segmentelor sunt obținute din proiecție în plan.

Punct început	X / Y	Punct sfârșit	X / Y	Lungime segment (** (m)
1	512.253,636 645.812,324	2	512.247,905 645.799,912	13.671
2	512.247,905 645.799,912	3	512.227,973 645.755,003	49.134
3	512.227,973 645.755,003	4	512.224,805 645.748,797	6.968
4	512.224,805 645.748,797	5	512.237,664 645.728,435	24.082
5	512.237,664 645.728,435	6	512.240,691 645.724,555	4.921

Punct început	X / Y	Punct sfârşit	X / Y	Lungime segment (** (m)
6	512.240,691 645.724,555	7	512.239,302 645.726,345	2.266
7	512.239,302 645.726,345	8	512.244,93 645.740,921	15.625
8	512.244,93 645.740,921	9	512.249,325 645.751,964	11.885
9	512.249,325 645.751,964	10	512.256,211 645.765,566	15.246
10	512.256,211 645.765,566	11	512.264,817 645.782,833	19.293
11	512.264,817 645.782,833	12	512.272,473 645.800,209	18.988
12	512.272,473 645.800,209	13	512.276,677 645.807,626	8.526
13	512.276,677 645.807,626	14	512.274,405 645.812,078	4.998
14	512.274,405 645.812,078	15	512.271,479 645.816,8	5.555
15	512.271,479 645.816,8	16	512.270,216 645.818,329	1.983
16	512.270,216 645.818,329	17	512.265,893 645.817,132	4.486
17	512.265,893 645.817,132	18	512.261,837 645.815,869	4.248
18	512.261,837 645.815,869	19	512.258,711 645.816,401	3.171
19	512.258,711 645.816,401	20	512.255,299 645.816,989	3.462
20	512.255,299 645.816,989	1	512.253,636 645.812,324	4.953

** Lungimile segmentelor sunt determinate în planul de proiecție Stereo 70 și sunt rotunjite la 1 milimetru.

*** Distanța dintre puncte este formată din segmente cumulate ce sunt mai mici decât valoarea 1 milimetru.

**DATE DESPRE IMOBILUL NR. 3519**

Oficiul de Cadastru și Publicitate Imobiliară SUCEAVA
 Biroul de Cadastru și Publicitate Imobiliară Vatra Dornei

A. Partea I. Descrierea imobilului

TEREN Intravilan

Adresa: Loc. Pilugani, Jud. Suceava

Nr. Crt	Nr cadastral Nr. topografic	Suprafața* (mp)	Observații / Referințe
A1	33493	Din acte: 18.268 Masurata: 18.269	Sector cadastral:15 Teren imprejmuit;

B. Partea II. Proprietari și acte

Inscrieri privitoare la dreptul de proprietate și alte drepturi reale		Referințe
8628 / 12/06/2019		
Act Notarial nr. 1457, din 21/05/2019 emis de NICULINA VASILUT (act administrativ nr 4766 din 21.05.2019, emis de Primăria comunei Poiana Stampei);		
B1	se notează POSESIA asupra imobilului 1) MORARU GABRIELA	A1
/		
Act Normativ nr. 7, din 13/03/1996 emis de PARLAMENTUL ROMANIEI;		
B2	Intabulare, drept de PROPRIETATE, dobândit prin Lege, cota actuala 1/1, cota initiala 1/1 1) NEIDENTIFICAT NEIDENTIFICAT	A1

C. Partea III. SARCINI .

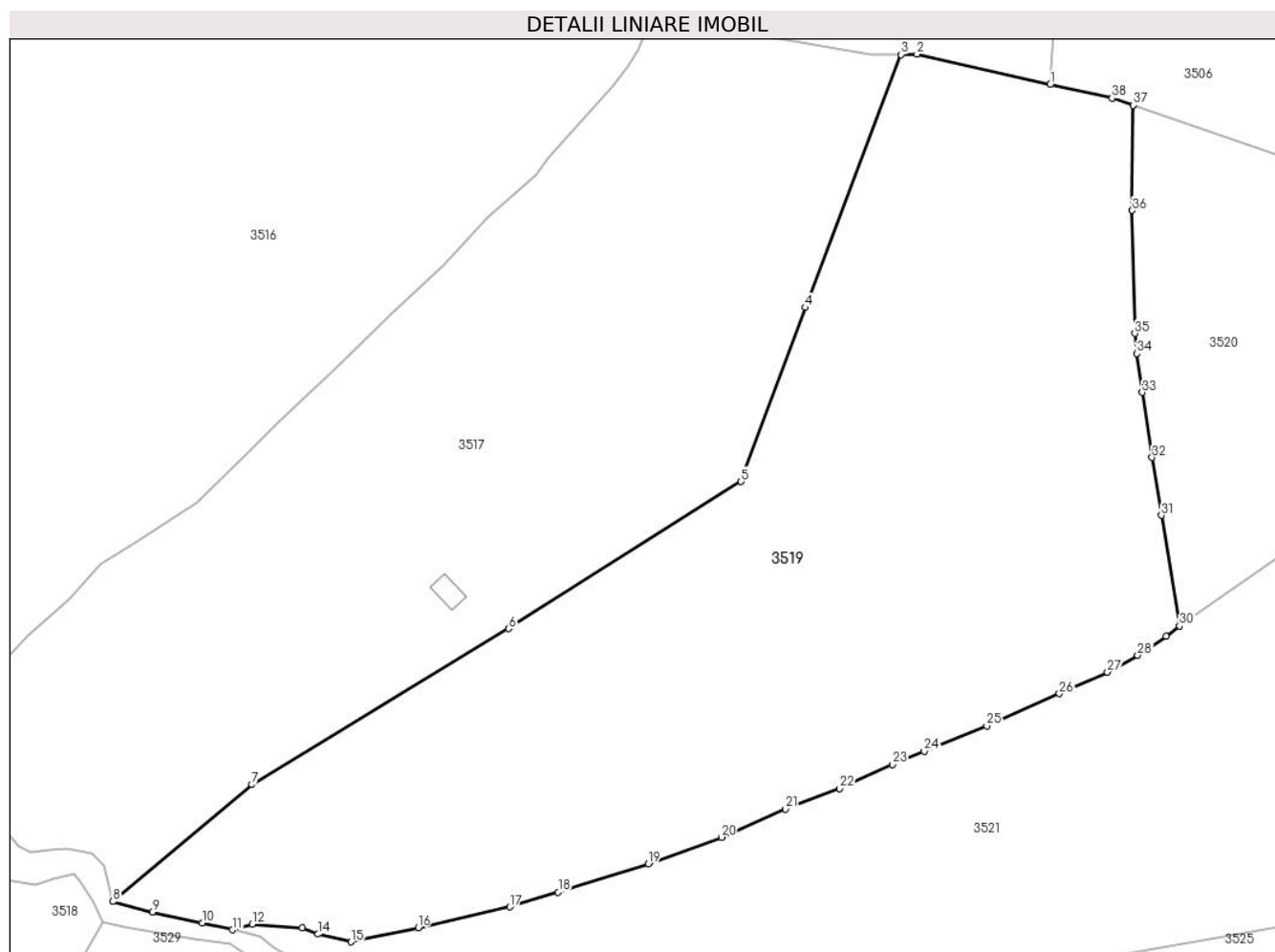
Inscrieri privind dezmembramintele dreptului de proprietate, drepturi reale de garanție și sarcini	Referințe
NU SUNT	

Anexa Nr. 1 La Partea I

Teren

Nr cadastral	Suprafața (mp)*	Observații / Referințe
33493	Din acte: 18.268 Masurata: 18.269	

* Suprafața este determinată în planul de proiecție Stereo 70.



Date referitoare la teren

Crt	Categorie folosință	Intra vilan	Suprafața (mp)	Tarla	Parcelă	Nr. topo	Observații / Referințe
1	faneata	DA	18.269	-	-	-	Imprejmuit partial cu gard din lemn si partial cu tarusi din lemn

Lungime Segmente

1) Valorile lungimilor segmentelor sunt obținute din proiecție în plan.

Punct început	X / Y	Punct sfârșit	X / Y	Lungime segment (** (m)
1	512.484,539 645.991,343	2	512.455,312 645.998,037	29.984
3	512.451,835 645.997,932	4	512.430,791 645.942,464	59.326
5	512.416,701 645.904,3	6	512.365,695 645.872,052	60.345
7	512.309,342 645.837,849	8	512.278,804 645.812,214	39.871

Punct început	X / Y	Punct sfârșit	X / Y	Lungime segment (** (m)
2	512.455,312 645.998,037	3	512.451,835 645.997,932	3.479
4	512.430,791 645.942,464	5	512.416,701 645.904,3	40.682
6	512.365,695 645.872,052	7	512.309,342 645.837,849	65.92
8	512.278,804 645.812,214	9	512.287,459 645.809,935	8.95

Punct început	X / Y	Punct sfârșit	X / Y	Lungime segment (** (m)
9	512.287,459 645.809,935	10	512.298,412 645.807,547	11.21
11	512.305,084 645.805,99	12	512.309,45 645.807,286	4.554
13	512.320,444 645.806,453	14	512.323,808 645.805,054	3.643
15	512.331,061 645.803,377	16	512.345,85 645.806,447	15.104
17	512.365,94 645.811,011	18	512.376,583 645.814,273	11.132
19	512.396,357 645.820,434	20	512.412,394 645.826,322	17.084
21	512.426,509 645.832,484	22	512.438,326 645.837,004	12.652
23	512.450,004 645.842,228	24	512.456,909 645.845,17	7.506
25	512.470,635 645.850,689	26	512.486,586 645.857,79	17.46
27	512.497,169 645.862,496	28	512.503,768 645.866,212	7.573
29	512.510,091 645.870,357	30	512.512,954 645.872,668	3.679
31	512.509,005 645.896,877	32	512.506,914 645.909,588	12.882
33	512.504,768 645.923,846	34	512.503,604 645.932,366	8.599
35	512.503,167 645.936,782	36	512.502,561 645.963,756	26.981
37	512.502,797 645.986,831	38	512.498,159 645.988,362	4.884

Punct început	X / Y	Punct sfârșit	X / Y	Lungime segment (** (m)
10	512.298,412 645.807,547	11	512.305,084 645.805,99	6.851
12	512.309,45 645.807,286	13	512.320,444 645.806,453	11.026
14	512.323,808 645.805,054	15	512.331,061 645.803,377	7.444
16	512.345,85 645.806,447	17	512.365,94 645.811,011	20.602
18	512.376,583 645.814,273	19	512.396,357 645.820,434	20.712
20	512.412,394 645.826,322	21	512.426,509 645.832,484	15.401
22	512.438,326 645.837,004	23	512.450,004 645.842,228	12.793
24	512.456,909 645.845,17	25	512.470,635 645.850,689	14.794
26	512.486,586 645.857,79	27	512.497,169 645.862,496	11.582
28	512.503,768 645.866,212	29	512.510,091 645.870,357	7.561
30	512.512,954 645.872,668	31	512.509,005 645.896,877	24.529
32	512.506,914 645.909,588	33	512.504,768 645.923,846	14.419
34	512.503,604 645.932,366	35	512.503,167 645.936,782	4.438
36	512.502,561 645.963,756	37	512.502,797 645.986,831	23.076
38	512.498,159 645.988,362	1	512.484,539 645.991,343	13.942

** Lungimile segmentelor sunt determinate în planul de proiecție Stereo 70 și sunt rotunjite la 1 milimetru.

*** Distanța dintre puncte este formată din segmente cumulate ce sunt mai mici decât valoarea 1 milimetru.

**DATE DESPRE IMOBILUL NR. 3520**

Oficiul de Cadastru și Publicitate Imobiliară SUCEAVA
 Biroul de Cadastru și Publicitate Imobiliară Vatra Dornei

A. Partea I. Descrierea imobilului

TEREN Necunoscut

Adresa: Loc. Pilugani, Jud. Suceava

Nr. Crt	Nr cadastral Nr. topografic	Suprafața* (mp)	Observații / Referințe
A1		Din acte: 12.903 Masurata: 12.931	Sector cadastral:15 Teren imprejmuit; Top.4331/1parte,3298/147parte(CF 843 Dorna Candrenilor-CFE 31790 Poiana Stampei)

B. Partea II. Proprietari și acte

Inscrieri privitoare la dreptul de proprietate și alte drepturi reale	Referințe
/	
Act Normativ nr. 7, din 13/03/1996 emis de PARLAMENTUL ROMANIEI;	
B1	A1
Intabulare, drept de PROPRIETATE, dobandit prin Lege, cota actuala 1/1, cota initiala 1/1 1) NEIDENTIFICAT NEIDENTIFICAT	
Act Administrativ nr. 7976, din 12/10/2022 emis de PRIMARIA COMUNEI POIANA STAMPEI;	
B2	A1
SE NOTEAZA POSESIA FAPTICA IN FAVOAREA LUI 1) IERIMITA COSTICA 2) IERIMITA MARIA	

C. Partea III. SARCINI .

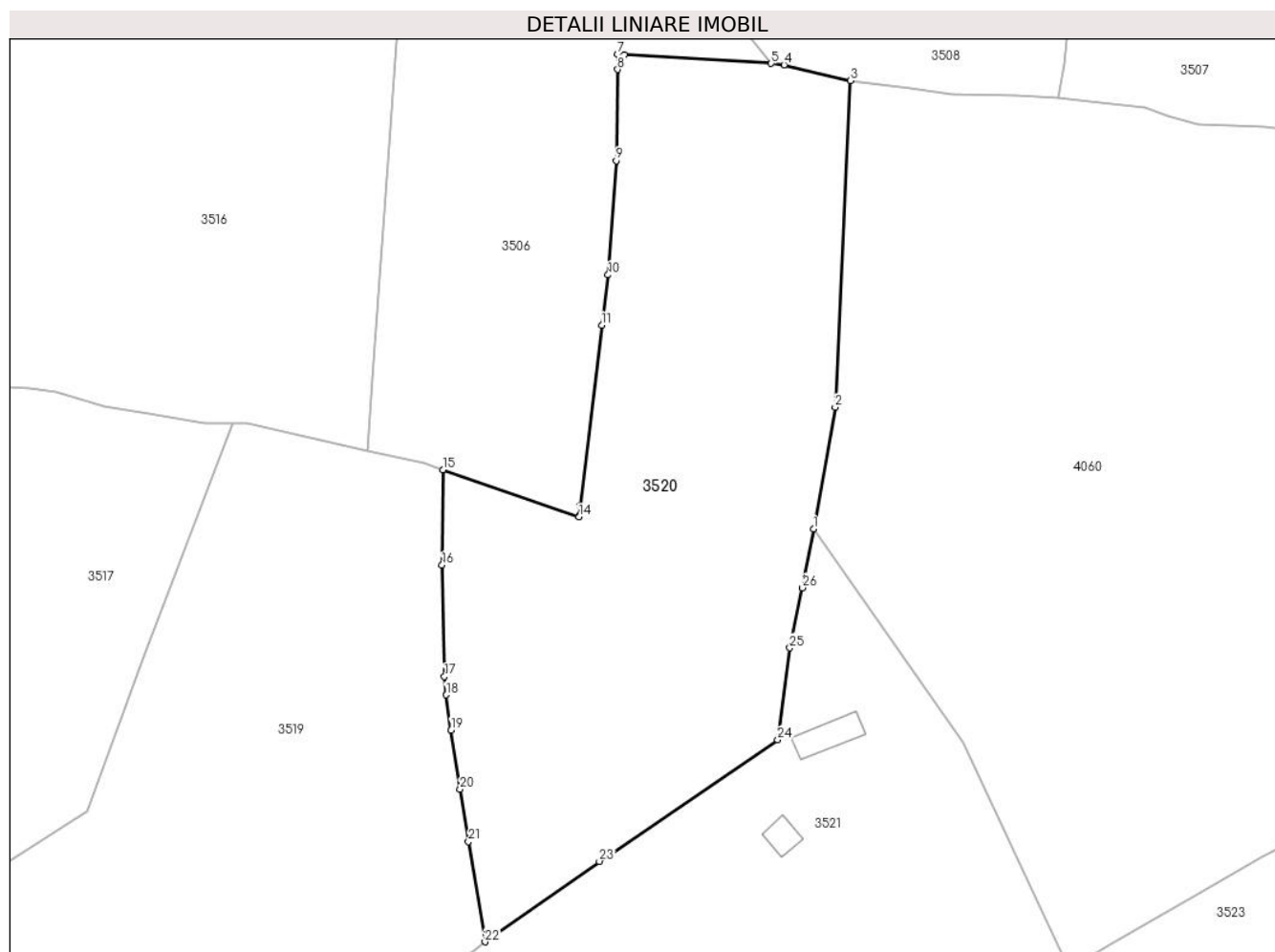
Inscrieri privind dezmembramintele dreptului de proprietate, drepturi reale de garanție și sarcini	Referințe
NU SUNT	

Anexa Nr. 1 La Partea I

Teren

Nr cadastral	Suprafața (mp)*	Observații / Referințe
	Din acte: 12.903 Masurata: 12.931	Top.4331/1parte,3298/147parte(CF 843 Dorna Candrenilor-CFE 31790 Poiana Stampei)

* Suprafața este determinată în planul de proiecție Stereo 70.



Date referitoare la teren

Crt	Categorie folosință	Intravilan	Suprafața (mp)	Tarla	Parcelă	Nr. topo	Observații / Referințe
1	faneata	DA	6.606	-	-	-	
2	faneata	NU	6.325	-	-	-	

Lungime Segmente

1) Valorile lungimilor segmentelor sunt obținute din proiecție în plan.

Punct început	X / Y	Punct sfârșit	X / Y	Lungime segment (** (m)
1	512.592,461 645.972,488	2	512.597,737 646.001,89	29.872
3	512.601,379 646.080,866	4	512.585,371 646.084,717	16.465
5	512.582,209 646.085,043	6	512.546,722 646.087,133	35.548
7	512.545,059 646.087,313	8	512.545,052 646.083,602	3.711

Punct început	X / Y	Punct sfârșit	X / Y	Lungime segment (** (m)
2	512.597,737 646.001,89	3	512.601,379 646.080,866	79.06
4	512.585,371 646.084,717	5	512.582,209 646.085,043	3.179
6	512.546,722 646.087,133	7	512.545,059 646.087,313	1.673
8	512.545,052 646.083,602	9	512.544,763 646.061,527	22.077

Punct început	X / Y	Punct sfârşit	X / Y	Lungime segment (** (m)
9	512.544,763 646.061,527	10	512.542,778 646.033,924	27.674
11	512.541,25 646.021,712	12	512.536,069 645.978,106	43.913
13	512.535,806 645.975,895	14	512.535,748 645.975,403	0.495
15	512.502,797 645.986,831	16	512.502,561 645.963,756	23.076
17	512.503,167 645.936,782	18	512.503,604 645.932,366	4.438
19	512.504,768 645.923,846	20	512.506,914 645.909,588	14.419
21	512.509,005 645.896,877	22	512.512,954 645.872,668	24.529
23	512.540,655 645.892,121	24	512.583,806 645.921,492	52.198
25	512.586,72 645.943,727	26	512.589,807 645.958,25	14.847

Punct început	X / Y	Punct sfârşit	X / Y	Lungime segment (** (m)
10	512.542,778 646.033,924	11	512.541,25 646.021,712	12.307
12	512.536,069 645.978,106	13	512.535,806 645.975,895	2.227
14	512.535,748 645.975,403	15	512.502,797 645.986,831	34.876
16	512.502,561 645.963,756	17	512.503,167 645.936,782	26.981
18	512.503,604 645.932,366	19	512.504,768 645.923,846	8.599
20	512.506,914 645.909,588	21	512.509,005 645.896,877	12.882
22	512.512,954 645.872,668	23	512.540,655 645.892,121	33.849
24	512.583,806 645.921,492	25	512.586,72 645.943,727	22.425
26	512.589,807 645.958,25	1	512.592,461 645.972,488	14.483

** Lungimile segmentelor sunt determinate în planul de proiecție Stereo 70 și sunt rotunjite la 1 milimetru.

*** Distanța dintre puncte este formată din segmente cumulate ce sunt mai mici decât valoarea 1 milimetru.

**DATE DESPRE IMOBILUL NR. 3521**

Oficiul de Cadastru și Publicitate Imobiliară SUCEAVA
Biroul de Cadastru și Publicitate Imobiliară Vatra Dornei

A. Partea I. Descrierea imobilului

TEREN Intravilan

Adresa: Loc. Pilugani, Str Alexeni, Jud. Suceava

Nr. Crt	Nr cadastral Nr. topografic	Suprafața* (mp)	Observații / Referințe
A1	32102	21.431	Sector cadastral:15 Teren imprejmuit; Top.4331/1parte(CF 843 Dorna Candrenilor-CFE 31790 Poiana Stampei);Top.4325/2parte(CF 1517 Dorna Candrenilor-CFE 31793 Poiana Stampei);Top.4331/1parte(CF 843 Dorna Candrenilor-CFE 31790 Poiana Stampei)

Construcții

Crt	Nr cadastral Nr. topografic	Adresa	Observații / Referințe
A1.1		Loc. Pilugani, Str Alexeni, Jud. Suceava	Nr. niveluri:1; S. construita la sol:51 mp; S. construita desfasurata:51 mp;
A1.2		Loc. Pilugani, Str Alexeni, Jud. Suceava	Nr. niveluri:1; S. construita la sol:99 mp; S. construita desfasurata:99 mp;

B. Partea II. Proprietari și acte

Inscrieri privitoare la dreptul de proprietate și alte drepturi reale		Referințe
/		
Act Normativ nr. 7, din 13/03/1996 emis de PARLAMENTUL ROMANIEI;		
B1	Intabulare, drept de PROPRIETATE, dobandit prin Lege, cota actuala 1/1, cota initiala 1/1 1) NEIDENTIFICAT NEIDENTIFICAT	A1
Act Administrativ nr. 4312, din 10/05/2023 emis de PRIMARIA COMUNEI POIANA STAMPEI;		
B2	SE NOTEAZA POSESIA FAPTICA IN FAVOAREA LUI 1) CARPEA ION	A1
Act Administrativ nr. 2981, din 31/03/2023 emis de PRIMARIA COMUNEI POIANA STAMPEI;		
B3	Intabulare, drept de PROPRIETATE, dobandit prin Lege, cota actuala 1/1, cota initiala 1/1 1) CARPEA ION	A1.1, A1.2

C. Partea III. SARCINI .

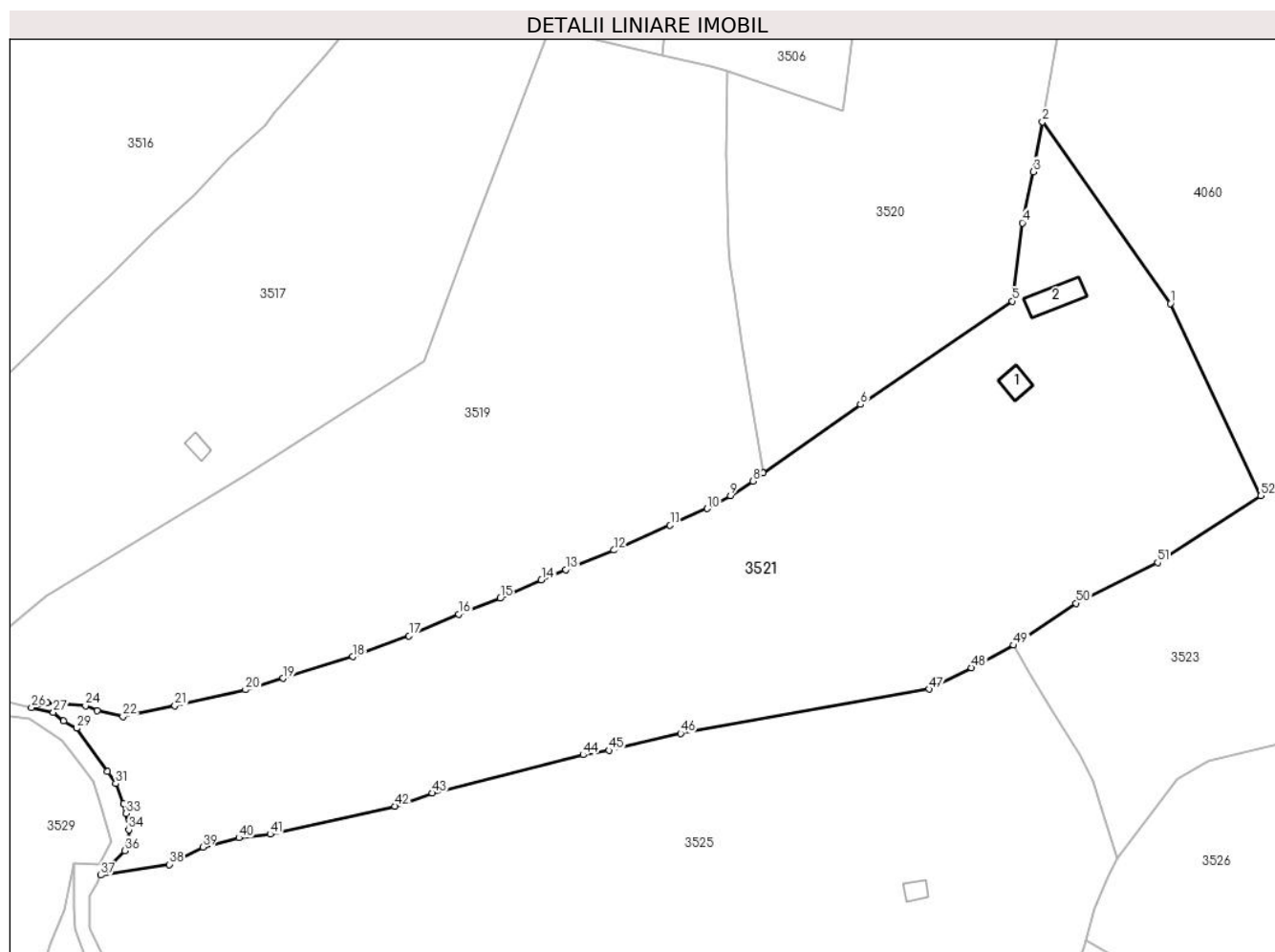
Inscrieri privind dezmembramintele dreptului de proprietate, drepturi reale de garanție și sarcini	Referințe
NU SUNT	

Anexa Nr. 1 La Partea I

Teren

Nr cadastral	Suprafața (mp)*	Observații / Referințe
32102	21.431	Top.4331/1parte(CF 843 Dorna Candrenilor-CFE 31790 Poiana Stampei);Top.4325/2parte(CF 1517 Dorna Candrenilor-CFE 31793 Poiana Stampei);Top.4331/1parte(CF 843 Dorna Candrenilor-CFE 31790 Poiana Stampei)

* Suprafața este determinată în planul de proiecție Stereo 70.



Date referitoare la teren

Crt	Categorie folosință	Intravilan	Suprafața (mp)	Tarla	Parcelă	Nr. topo	Observații / Referințe
1	curți constructii	DA	379	-	-	-	
2	faneata	DA	21.052	-	-	-	

Date referitoare la construcții

Crt	Număr	Destinație construcție	Supraf. (mp)	Situație juridică	Observații / Referințe
A1.1		construcții anexa	51	Cu acte	Nr. niveluri:1; S. construita la sol:51 mp; S. construita desfasurata:51 mp;
A1.2		construcții anexa	99	Cu acte	Nr. niveluri:1; S. construita la sol:99 mp; S. construita desfasurata:99 mp;

Lungime Segmente

1) Valorile lungimilor segmentelor sunt obținute din proiecție în plan.

Punct început	X / Y	Punct sfârșit	X / Y	Lungime segment	Punct început	X / Y	Punct sfârșit	X / Y	Lungime segment	Punct început	X / Y	Punct sfârșit	X / Y	Lungime segment
1	512.628,774 645.920,809	2	512.592,461 645.972,488	63.16 1	2	512.592,461 645.972,488	3	512.589,807 645.958,25	14.48 3	3	512.589,807 645.958,25	4	512.586,72 645.943,727	14.84 7
4	512.586,72 645.943,727	5	512.583,806 645.921,492	22.42 5	5	512.583,806 645.921,492	6	512.540,655 645.892,121	52.19 8	6	512.540,655 645.892,121	7	512.512,954 645.872,668	33.84 9

Punct început	X / Y	Punct sfârșit	X / Y	Lungime segment	Punct început	X / Y	Punct sfârșit	X / Y	Lungime segment	Punct început	X / Y	Punct sfârșit	X / Y	Lungime segment
7	512.512,954 645.872,668	8	512.510,091 645.870,357	3.679	8	512.510,091 645.870,357	9	512.503,768 645.866,212	7.561	9	512.503,768 645.866,212	10	512.497,169 645.862,496	7.573
10	512.497,169 645.862,496	11	512.486,586 645.857,79	11.582	11	512.486,586 645.857,79	12	512.470,635 645.850,689	17.46	12	512.470,635 645.850,689	13	512.456,909 645.845,17	14.794
13	512.456,909 645.845,17	14	512.450,004 645.842,228	7.506	14	512.450,004 645.842,228	15	512.438,326 645.837,004	12.793	15	512.438,326 645.837,004	16	512.426,509 645.832,484	12.652
16	512.426,509 645.832,484	17	512.412,394 645.826,322	15.401	17	512.412,394 645.826,322	18	512.396,357 645.820,434	17.084	18	512.396,357 645.820,434	19	512.376,583 645.814,273	20.712
19	512.376,583 645.814,273	20	512.365,94 645.811,011	11.132	20	512.365,94 645.811,011	21	512.345,85 645.806,447	20.602	21	512.345,85 645.806,447	22	512.331,061 645.803,377	15.104
22	512.331,061 645.803,377	23	512.323,808 645.805,054	7.444	23	512.323,808 645.805,054	24	512.320,444 645.806,453	3.643	24	512.320,444 645.806,453	25	512.309,45 645.807,286	11.026
25	512.309,45 645.807,286	26	512.305,084 645.805,99	4.554	26	512.305,084 645.805,99	27	512.311,315 645.804,593	6.386	27	512.311,315 645.804,593	28	512.314,188 645.802,199	3.74
28	512.314,188 645.802,199	29	512.317,859 645.800,071	4.243	29	512.317,859 645.800,071	30	512.326,68 645.787,749	15.154	30	512.326,68 645.787,749	31	512.329,007 645.784,358	4.113
31	512.329,007 645.784,358	32	512.331,202 645.778,572	6.188	32	512.331,202 645.778,572	33	512.332,0 645.775,846	2.84	33	512.332,0 645.775,846	34	512.332,731 645.771,257	4.647
34	512.332,731 645.771,257	35	512.332,532 645.768,265	2.999	35	512.332,532 645.768,265	36	512.331,601 645.765,272	3.134	36	512.331,601 645.765,272	37	512.324,809 645.758,312	9.725
37	512.324,809 645.758,312	38	512.344,303 645.761,37	19.732	38	512.344,303 645.761,37	39	512.353,745 645.766,344	10.672	39	512.353,745 645.766,344	40	512.364,012 645.768,954	10.594
40	512.364,012 645.768,954	41	512.372,942 645.769,988	8.99	41	512.372,942 645.769,988	42	512.408,347 645.777,972	36.294	42	512.408,347 645.777,972	43	512.418,968 645.781,649	11.239
43	512.418,968 645.781,649	44	512.461,839 645.792,525	44.229	44	512.461,839 645.792,525	45	512.469,209 645.793,781	7.476	45	512.469,209 645.793,781	46	512.489,576 645.798,623	20.935
46	512.489,576 645.798,623	47	512.560,161 645.811,225	71.701	47	512.560,161 645.811,225	48	512.572,252 645.817,306	13.534	48	512.572,252 645.817,306	49	512.584,243 645.823,662	13.571
49	512.584,243 645.823,662	50	512.601,962 645.835,632	21.383	50	512.601,962 645.835,632	51	512.625,16 645.847,157	25.903	51	512.625,16 645.847,157	52	512.654,464 645.866,147	34.919
52	512.654,464 645.866,147	1	512.628,774 645.920,809	60.398										

** Lungimile segmentelor sunt determinate în planul de proiecție Stereo 70 și sunt rotunjite la 1 milimetru.

*** Distanța dintre puncte este formată din segmente cumulate ce sunt mai mici decât valoarea 1 milimetru.

**DATE DESPRE IMOBILUL NR. 3522**

Oficiul de Cadastru și Publicitate Imobiliară SUCEAVA
 Biroul de Cadastru și Publicitate Imobiliară Vatra Dornei

A. Partea I. Descrierea imobilului

Nr. CF vechi:1034,530

Nr. topografic:3017/25,3029/2parte,3029/1 parte

TEREN Necunoscut

Adresa: Loc. Praleni, Jud. Suceava

Nr. Crt	Nr cadastral Nr. topografic	Suprafața* (mp)	Observații / Referințe
A1		13.331	Sector cadastral:15 Teren neimprejmuit; Top3017/25, 3029/2parte (CF 1034 dorna Candrenilor);Top3029/1parte (CF530 Dorna Candrenilor)

B. Partea II. Proprietari și acte

Inscrieri privitoare la dreptul de proprietate și alte drepturi reale		Referințe
/		
Act Normativ nr. 7, din 13/03/1996 emis de PARLAMENTUL ROMANIEI;		
B1	Intabulare, drept de PROPRIETATE, dobandit prin Lege, cota actuala 1/1, cota initiala 1/1 1) NEIDENTIFICAT NEIDENTIFICAT	A1
Act Administrativ nr. 6554, din 07/08/2023 emis de PRIMARIA COMUNEI POIANA STAMPEI;		
B2	SE NOTEAZA POESIA FAPTICA IN FAVOAREA LUI 1) COCINSCHI CRISTINA-CRINELA	A1

C. Partea III. SARCINI .

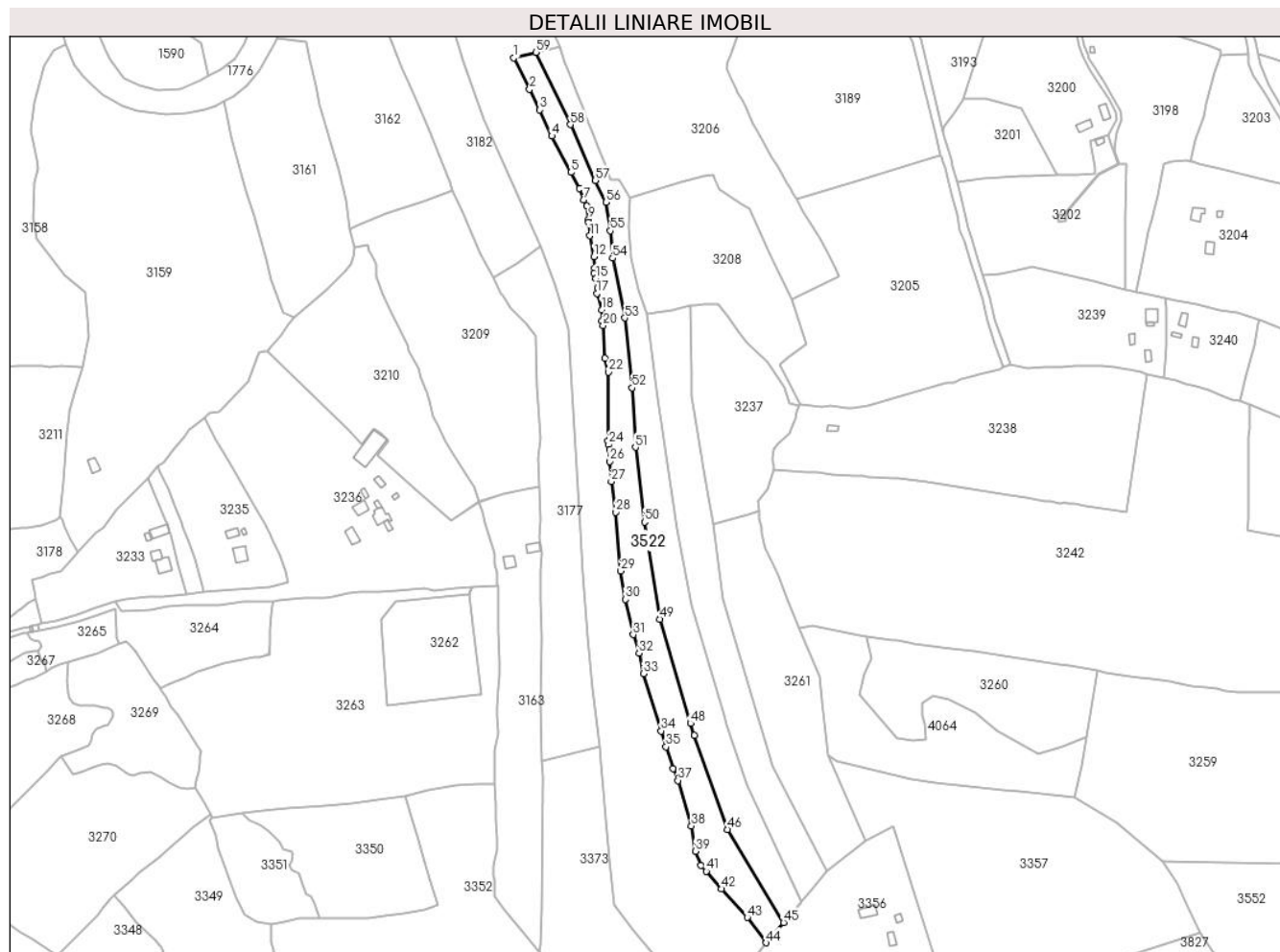
Inscrieri privind dezmembramintele dreptului de proprietate, drepturi reale de garanție și sarcini	Referințe
NU SUNT	

Anexa Nr. 1 La Partea I

Teren

Nr cadastral	Suprafața (mp)*	Observații / Referințe
	13.331	Top3017/25, 3029/2parte (CF 1034 dorna Candrenilor);Top3029/1parte (CF530 Dorna Candrenilor)

* Suprafața este determinată în planul de proiecție Stereo 70.



Date referitoare la teren

Crt	Categorie folosință	Intra vilan	Suprafața (mp)	Tarla	Parcelă	Nr. topo	Observații / Referințe
1	faneata	DA	9.304	-	-	3017/25, 3029/2parte, 3029/1 parte	
2	faneata	NU	4.027	-	-	3017/25, 3029/2parte, 3029/1 parte	

Lungime Segmente

1) Valorile lungimilor segmentelor sunt obținute din proiecție în plan.

Punct început	X / Y	Punct sfârșit	X / Y	Lungime segment	Punct început	X / Y	Punct sfârșit	X / Y	Lungime segment	Punct început	X / Y	Punct sfârșit	X / Y	Lungime segment
1	513.332,845 648.561,333	2	513.344,505 648.538,193	25.912	2	513.344,505 648.538,193	3	513.351,914 648.523,122	16.794	3	513.351,914 648.523,122	4	513.360,764 648.503,948	21.118
4	513.360,764 648.503,948	5	513.374,818 648.477,334	30.097	5	513.374,818 648.477,334	6	513.381,221 648.465,662	13.313	6	513.381,221 648.465,662	7	513.383,959 648.457,059	9.028
7	513.383,959 648.457,059	8	513.386,459 648.452,597	5.115	8	513.386,459 648.452,597	9	513.387,804 648.442,932	9.758	9	513.387,804 648.442,932	10	513.387,939 648.440,922	2.015

Punct început	X / Y	Punct sfârșit	X / Y	Lungime segment	Punct început	X / Y	Punct sfârșit	X / Y	Lungime segment	Punct început	X / Y	Punct sfârșit	X / Y	Lungime segment
10	513.387,939 648.440,922	11	513.388,618 648.430,829	10.116	11	513.388,618 648.430,829	12	513.391,669 648.415,423	15.705	12	513.391,669 648.415,423	13	513.392,071 648.407,009	8.424
13	513.392,071 648.407,009	14	513.391,92 648.403,626	3.386	14	513.391,92 648.403,626	15	513.393,098 648.399,548	4.245	15	513.393,098 648.399,548	16	513.394,276 648.392,54	7.106
16	513.394,276 648.392,54	17	513.393,974 648.388,613	3.939	17	513.393,974 648.388,613	18	513.397,401 648.376,626	12.467	18	513.397,401 648.376,626	19	513.397,42 648.368,429	8.197
19	513.397,42 648.368,429	20	513.398,498 648.365,03	3.566	20	513.398,498 648.365,03	21	513.399,493 648.340,958	24.093	21	513.399,493 648.340,958	22	513.402,212 648.330,817	10.499
22	513.402,212 648.330,817	23	513.402,097 648.280,291	50.526	23	513.402,097 648.280,291	24	513.402,514 648.277,706	2.618	24	513.402,514 648.277,706	25	513.403,329 648.273,924	3.869
25	513.403,329 648.273,924	26	513.403,438 648.265,303	8.622	26	513.403,438 648.265,303	27	513.404,415 648.250,615	14.72	27	513.404,415 648.250,615	28	513.407,584 648.228,026	22.81
28	513.407,584 648.228,026	29	513.411,417 648.184,886	43.31	29	513.411,417 648.184,886	30	513.414,779 648.164,192	20.965	30	513.414,779 648.164,192	31	513.420,579 648.138,222	26.61
31	513.420,579 648.138,222	32	513.424,747 648.124,787	14.067	32	513.424,747 648.124,787	33	513.427,97 648.109,594	15.531	33	513.427,97 648.109,594	34	513.440,938 648.067,627	43.925
34	513.440,938 648.067,627	35	513.444,515 648.056,049	12.118	35	513.444,515 648.056,049	36	513.449,914 648.040,127	16.812	36	513.449,914 648.040,127	37	513.453,29 648.031,288	9.462
37	513.453,29 648.031,288	38	513.463,204 647.997,942	34.789	38	513.463,204 647.997,942	39	513.466,132 647.979,315	18.856	39	513.466,132 647.979,315	40	513.470,352 647.969,099	11.053
40	513.470,352 647.969,099	41	513.474,227 647.964,583	5.951	41	513.474,227 647.964,583	42	513.485,214 647.951,783	16.869	42	513.485,214 647.951,783	43	513.504,114 647.930,824	28.222
43	513.504,114 647.930,824	44	513.517,998 647.912,233	23.203	44	513.517,998 647.912,233	45	513.530,784 647.927,063	19.581	45	513.530,784 647.927,063	46	513.489,429 647.995,295	79.786
46	513.489,429 647.995,295	47	513.465,173 648.064,23	73.078	47	513.465,173 648.064,23	48	513.462,555 648.073,095	9.243	48	513.462,555 648.073,095	49	513.439,967 648.149,583	79.754
49	513.439,967 648.149,583	50	513.428,714 648.220,814	72.114	50	513.428,714 648.220,814	51	513.422,109 648.275,601	55.184	51	513.422,109 648.275,601	52	513.419,577 648.319,206	43.678
52	513.419,577 648.319,206	53	513.414,279 648.370,522	51.589	53	513.414,279 648.370,522	54	513.405,264 648.414,472	44.865	54	513.405,264 648.414,472	55	513.403,689 648.434,502	20.092
55	513.403,689 648.434,502	56	513.400,458 648.455,434	21.18	56	513.400,458 648.455,434	57	513.392,739 648.471,401	17.735	57	513.392,739 648.471,401	58	513.374,332 648.512,424	44.963
58	513.374,332 648.512,424	59	513.349,32 648.565,362	58.549	59	513.349,32 648.565,362	1	513.332,845 648.561,333	16.96					

** Lungimile segmentelor sunt determinate în planul de proiecție Stereo 70 și sunt rotunjite la 1 milimetru.

*** Distanța dintre puncte este formată din segmente cumulate ce sunt mai mici decât valoarea 1 milimetru.

**DATE DESPRE IMOBILUL NR. 3523**

Oficiul de Cadastru și Publicitate Imobiliară SUCEAVA
Biroul de Cadastru și Publicitate Imobiliară Vatra Dornei

A. Partea I. Descrierea imobilului

TEREN Necunoscut

Nr. CF vechi:1984-CFE 33178

Nr. topografic:4325/1parte

Adresa: Loc. Pilugani, Jud. Suceava

Nr. Crt	Nr cadastral Nr. topografic	Suprafața* (mp)	Observații / Referințe
A1		50.226	Sector cadastral:15 Teren neimprejmuit; Top.4325/1parte(CF 1984 Dorna Candrenilor-CFE 33178 Poiana Stampei)

B. Partea II. Proprietari și acte

Inscrieri privitoare la dreptul de proprietate și alte drepturi reale	Referințe
/	
Act Normativ nr. 7, din 13/03/1996 emis de PARLAMENTUL ROMANIEI;	
B1	A1
Intabulare, drept de PROPRIETATE, dobandit prin Lege, cota actuala 1/1, cota initiala 1/1 1) NEIDENTIFICAT NEIDENTIFICAT	
Act Administrativ nr. 6676, din 11/08/2023 emis de PRIMARIA COMUNEI POIANA STAMPEI;	
B2	A1
SE NOTEAZA POSESIA FAPTICA IN FAVOAREA LUI 1) PILUG OTILIA- ROXANA	

C. Partea III. SARCINI .

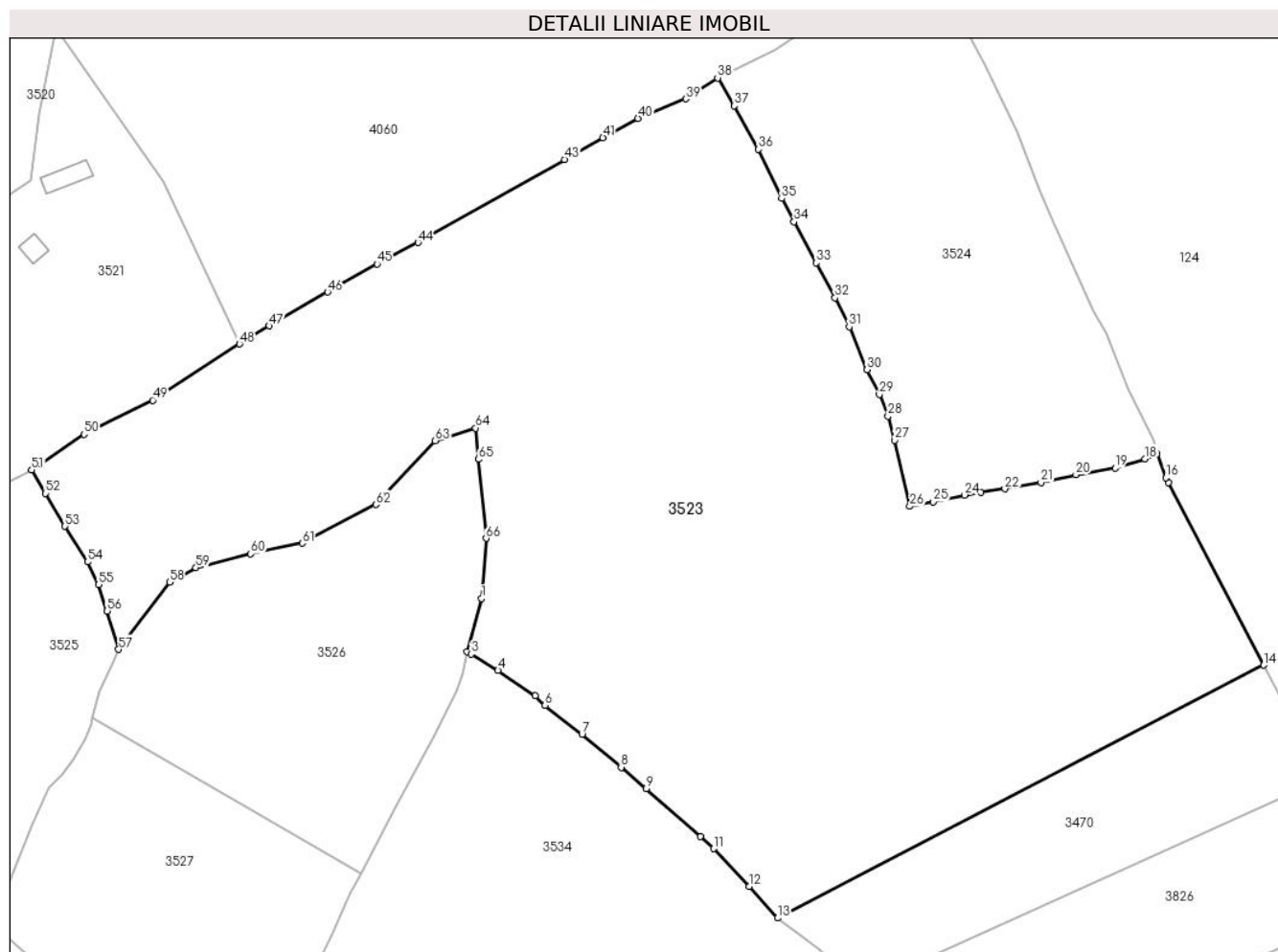
Inscrieri privind dezmembramintele dreptului de proprietate, drepturi reale de garanție și sarcini	Referințe
NU SUNT	

Anexa Nr. 1 La Partea I

Teren

Nr cadastral	Suprafața (mp)*	Observații / Referințe
	50.226	Top.4325/1parte(CF 1984 Dorna Candrenilor-CFE 33178 Poiana Stampei)

* Suprafața este determinată în planul de proiecție Stereo 70.



Date referitoare la teren

Crt	Categorie folosință	Intravilan	Suprafața (mp)	Tarla	Parcelă	Nr. topo	Observații / Referințe
1	faneata	DA	9.435	-	-	4325/1parte	
2	pasune	DA	19.554	-	-	4325/1parte	
3	pășuni (P) - pășuni împădurite	NU	21.236	-	-	4325/1parte	

Lungime Segmente

1) Valorile lungimilor segmentelor sunt obținute din proiecție în plan.

Punct început	X / Y	Punct sfârșit	X / Y	Lungime segment	Punct început	X / Y	Punct sfârșit	X / Y	Lungime segment	Punct început	X / Y	Punct sfârșit	X / Y	Lungime segment
1	512.736,168 645.780,249	2	512.731,364 645.762,242	18.637	2	512.731,364 645.762,242	3	512.732,616 645.761,528	1.441	3	512.732,616 645.761,528	4	512.741,736 645.756,018	10.655
4	512.741,736 645.756,018	5	512.754,199 645.747,396	15.155	5	512.754,199 645.747,396	6	512.757,612 645.744,193	4.681	6	512.757,612 645.744,193	7	512.770,101 645.734,403	15.869
7	512.770,101 645.734,403	8	512.783,305 645.723,296	17.254	8	512.783,305 645.723,296	9	512.791,778 645.716,169	11.072	9	512.791,778 645.716,169	10	512.809,998 645.699,888	24.434

Punct început	X / Y	Punct sfârșit	X / Y	Lungime segment	Punct început	X / Y	Punct sfârșit	X / Y	Lungime segment	Punct început	X / Y	Punct sfârșit	X / Y	Lungime segment
10	512.809,998 645.699,888	11	512.814,549 645.695,832	6.096	11	512.814,549 645.695,832	12	512.826,485 645.683,073	17.47 2	12	512.826,485 645.683,073	13	512.836,085 645.672,413	14.34 6
13	512.836,085 645.672,413	14	513.000,258 645.757,78	185.0 41	14	513.000,258 645.757,78	15	512.968,038 645.819,354	69.49 5	15	512.968,038 645.819,354	16	512.967,169 645.821,014	1.874
16	512.967,169 645.821,014	17	512.964,248 645.829,143	8.638	17	512.964,248 645.829,143	18	512.960,24 645.827,352	4.39	18	512.960,24 645.827,352	19	512.950,071 645.824,312	10.61 4
19	512.950,071 645.824,312	20	512.936,884 645.822,05	13.38	20	512.936,884 645.822,05	21	512.925,07 645.819,424	12.10 2	21	512.925,07 645.819,424	22	512.912,862 645.817,257	12.39 9
22	512.912,862 645.817,257	23	512.904,681 645.816,115	8.26	23	512.904,681 645.816,115	24	512.899,221 645.815,131	5.548	24	512.899,221 645.815,131	25	512.888,729 645.812,879	10.73 1
25	512.888,729 645.812,879	26	512.880,796 645.811,368	8.076	26	512.880,796 645.811,368	27	512.875,609 645.833,642	22.87	27	512.875,609 645.833,642	28	512.873,395 645.841,814	8.467
28	512.873,395 645.841,814	29	512.870,462 645.849,071	7.827	29	512.870,462 645.849,071	30	512.866,363 645.857,462	9.339	30	512.866,363 645.857,462	31	512.860,28 645.871,894	15.66 2
31	512.860,28 645.871,894	32	512.855,487 645.881,739	10.95	32	512.855,487 645.881,739	33	512.849,106 645.893,529	13.40 6	33	512.849,106 645.893,529	34	512.841,682 645.907,399	15.73 2
34	512.841,682 645.907,399	35	512.837,505 645.915,196	8.845	35	512.837,505 645.915,196	36	512.829,666 645.931,85	18.40 7	36	512.829,666 645.931,85	37	512.821,513 645.946,508	16.77 3
37	512.821,513 645.946,508	38	512.815,895 645.955,909	10.95 2	38	512.815,895 645.955,909	39	512.805,152 645.948,819	12.87 2	39	512.805,152 645.948,819	40	512.788,988 645.942,267	17.44 1
40	512.788,988 645.942,267	41	512.777,14 645.935,764	13.51 5	41	512.777,14 645.935,764	42	512.767,609 645.930,355	10.95 9	42	512.767,609 645.930,355	43	512.764,185 645.928,411	3.937
43	512.764,185 645.928,411	44	512.714,76 645.900,36	56.83	44	512.714,76 645.900,36	45	512.700,922 645.893,157	15.6	45	512.700,922 645.893,157	46	512.684,22 645.883,68	19.20 3
46	512.684,22 645.883,68	47	512.664,406 645.872,252	22.87 3	47	512.664,406 645.872,252	48	512.654,464 645.866,147	11.66 7	48	512.654,464 645.866,147	49	512.625,16 645.847,157	34.91 9
49	512.625,16 645.847,157	50	512.601,962 645.835,632	25.90 3	50	512.601,962 645.835,632	51	512.584,243 645.823,662	21.38 3	51	512.584,243 645.823,662	52	512.588,849 645.815,744	9.16
52	512.588,849 645.815,744	53	512.595,479 645.804,64	12.93 3	53	512.595,479 645.804,64	54	512.603,125 645.792,586	14.27 4	54	512.603,125 645.792,586	55	512.606,944 645.784,923	8.562
55	512.606,944 645.784,923	56	512.609,737 645.776,031	9.32	56	512.609,737 645.776,031	57	512.613,629 645.763,094	13.51	57	512.613,629 645.763,094	58	512.630,851 645.785,751	28.45 9
58	512.630,851 645.785,751	59	512.639,695 645.790,68	10.12 5	59	512.639,695 645.790,68	60	512.658,225 645.795,316	19.10 1	60	512.658,225 645.795,316	61	512.675,627 645.798,917	17.77 1
61	512.675,627 645.798,917	62	512.700,432 645.811,985	28.03 7	62	512.700,432 645.811,985	63	512.720,541 645.833,512	29.45 8	63	512.720,541 645.833,512	64	512.734,148 645.837,754	14.25 3
64	512.734,148 645.837,754	65	512.735,092 645.827,23	10.56 6	65	512.735,092 645.827,23	66	512.737,697 645.800,517	26.84	66	512.737,697 645.800,517	1	512.736,168 645.780,249	20.32 6

** Lungimile segmentelor sunt determinate în planul de proiecție Stereo 70 și sunt rotunjite la 1 milimetru.

*** Distanța dintre puncte este formată din segmente cumulate ce sunt mai mici decât valoarea 1 milimetru.

**DATE DESPRE IMOBILUL NR. 3524**

Oficiul de Cadastru și Publicitate Imobiliară SUCEAVA
Biroul de Cadastru și Publicitate Imobiliară Vatra Dornei

A. Partea I. Descrierea imobilului

TEREN Intravilan

Adresa: Loc. Pilugani, Jud. Suceava

Nr. Crt	Nr cadastral Nr. topografic	Suprafața* (mp)	Observații / Referințe
A1	33326	Din acte: 13.784 Masurata: 13.787	Sector cadastral:15 Teren imprejmuit;

B. Partea II. Proprietari și acte

Inscrieri privitoare la dreptul de proprietate și alte drepturi reale		Referințe
9346 / 03/06/2022		
Act Notarial nr. 14, din 25/03/2020 emis de Agache Dumitrița Gabriela;		
B2	se notează că fiecărei posesoare de sub B1 îi revine o cotă de 1/4 părți indivize din imobilul înscris în Partea I	A1
16216 / 07/10/2022		
Act Notarial nr. 2024, din 05/10/2022 emis de REY OLTICA-VERONICA;		
B3	se noteaza transmiterea posesiei imobilului cu nr.cad.33326 , ca bun comun in devalmasie 1) GEORGESCU HARALAMBIE-CĂTĂLIN 2) GEORGESCU ANCUȚA-FLORINA	A1
/		
Act Normativ nr. 7, din 13/03/1996 emis de PARLAMENTUL ROMANIEI;		
B4	Intabulare, drept de PROPRIETATE, dobandit prin Lege, cota actuala 1/1, cota initiala 1/1 1) NEIDENTIFICAT NEIDENTIFICAT	A1

C. Partea III. SARCINI .

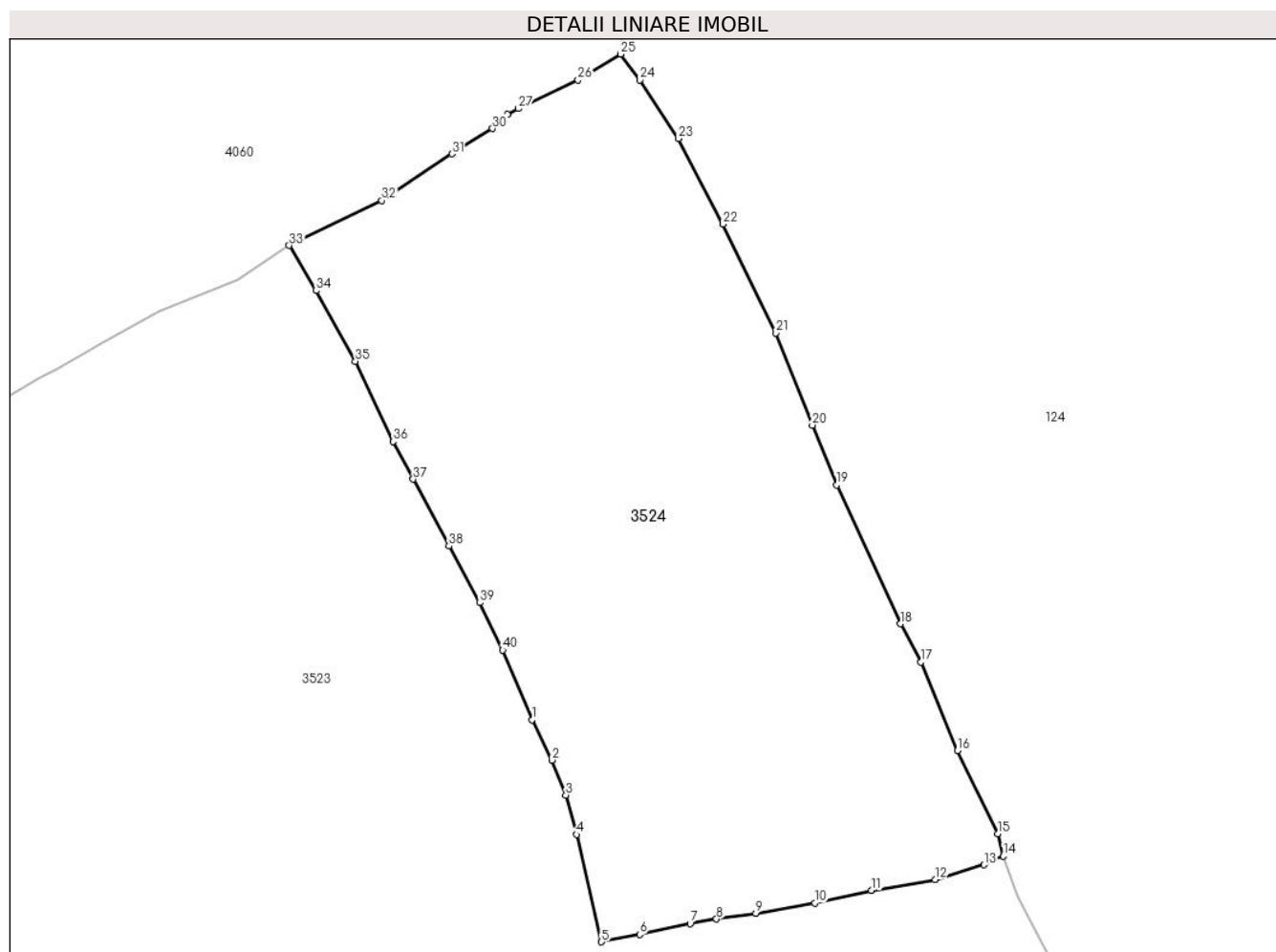
Inscrieri privind dezmembramintele dreptului de proprietate, drepturi reale de garanție și sarcini	Referințe
NU SUNT	

Anexa Nr. 1 La Partea I

Teren

Nr cadastral	Suprafața (mp)*	Observații / Referințe
33326	Din acte: 13.784 Masurata: 13.787	

* Suprafața este determinată în planul de proiecție Stereo 70.



Date referitoare la teren

Crt	Categorie folosință	Intravilan	Suprafața (mp)	Tarla	Parcelă	Nr. topo	Observații / Referințe
1	faneata	DA	13.787	-	-	-	Imprejmuit cu gard din lemn

Lungime Segmente

1) Valorile lungimilor segmentelor sunt obținute din proiecție în plan.

Punct început	X / Y	Punct sfârșit	X / Y	Lungime segment (** (m)
1	512.866,363 645.857,462	2	512.870,462 645.849,071	9.339
3	512.873,395 645.841,814	4	512.875,609 645.833,642	8.467
5	512.880,796 645.811,368	6	512.888,729 645.812,879	8.076
7	512.899,221 645.815,131	8	512.904,681 645.816,115	5.548

Punct început	X / Y	Punct sfârșit	X / Y	Lungime segment (** (m)
2	512.870,462 645.849,071	3	512.873,395 645.841,814	7.827
4	512.875,609 645.833,642	5	512.880,796 645.811,368	22.87
6	512.888,729 645.812,879	7	512.899,221 645.815,131	10.731
8	512.904,681 645.816,115	9	512.912,862 645.817,257	8.26

Punct început	X / Y	Punct sfârșit	X / Y	Lungime segment (** (m)
9	512.912,862 645.817,257	10	512.925,07 645.819,424	12.399
11	512.936,884 645.822,05	12	512.950,071 645.824,312	13.38
13	512.960,24 645.827,352	14	512.964,248 645.829,143	4.39
15	512.963,138 645.833,787	16	512.954,717 645.851,023	19.183
17	512.947,19 645.869,434	18	512.942,913 645.877,37	9.015
19	512.929,634 645.906,176	20	512.924,593 645.918,585	13.394
21	512.917,029 645.937,703	22	512.906,062 645.960,324	25.139
23	512.896,764 645.978,066	24	512.888,709 645.990,206	14.569
25	512.884,751 645.995,598	26	512.875,944 645.990,216	10.321
27	512.863,57 645.984,261	28	512.861,198 645.983,12	2.632
29	512.859,327 645.981,314	30	512.858,137 645.980,166	1.653
31	512.849,711 645.974,885	32	512.835,149 645.965,177	17.501
33	512.815,895 645.955,909	34	512.821,513 645.946,508	10.952
35	512.829,666 645.931,85	36	512.837,505 645.915,196	18.407
37	512.841,682 645.907,399	38	512.849,106 645.893,529	15.732
39	512.855,487 645.881,739	40	512.860,28 645.871,894	10.95

Punct început	X / Y	Punct sfârșit	X / Y	Lungime segment (** (m)
10	512.925,07 645.819,424	11	512.936,884 645.822,05	12.102
12	512.950,071 645.824,312	13	512.960,24 645.827,352	10.614
14	512.964,248 645.829,143	15	512.963,138 645.833,787	4.775
16	512.954,717 645.851,023	17	512.947,19 645.869,434	19.89
18	512.942,913 645.877,37	19	512.929,634 645.906,176	31.719
20	512.924,593 645.918,585	21	512.917,029 645.937,703	20.56
22	512.906,062 645.960,324	23	512.896,764 645.978,066	20.031
24	512.888,709 645.990,206	25	512.884,751 645.995,598	6.689
26	512.875,944 645.990,216	27	512.863,57 645.984,261	13.732
28	512.861,198 645.983,12	29	512.859,327 645.981,314	2.6
30	512.858,137 645.980,166	31	512.849,711 645.974,885	9.944
32	512.835,149 645.965,177	33	512.815,895 645.955,909	21.368
34	512.821,513 645.946,508	35	512.829,666 645.931,85	16.773
36	512.837,505 645.915,196	37	512.841,682 645.907,399	8.845
38	512.849,106 645.893,529	39	512.855,487 645.881,739	13.406
40	512.860,28 645.871,894	1	512.866,363 645.857,462	15.662

** Lungimile segmentelor sunt determinate în planul de proiecție Stereo 70 și sunt rotunjite la 1 milimetru.

*** Distanța dintre puncte este formată din segmente cumulate ce sunt mai mici decât valoarea 1 milimetru.

**DATE DESPRE IMOBILUL NR. 3525**

Oficiul de Cadastru și Publicitate Imobiliară SUCEAVA
Biroul de Cadastru și Publicitate Imobiliară Vatra Dornei

A. Partea I. Descrierea imobilului

TEREN Intravilan

Adresa: Loc. Pilugani, Jud. Suceava

Nr. Crt	Nr cadastral Nr. topografic	Suprafața* (mp)	Observații / Referințe
A1	33202	28.011	Sector cadastral:15 Teren imprejmuit;

Construcții

Crt	Nr cadastral Nr. topografic	Adresa	Observații / Referințe
A1.1	33202-C1	Loc. Pilugani, Jud. Suceava	Nr. niveluri:1; S. construita la sol:32 mp; S. construita desfasurata:32 mp; Anexa din lemn construita in anul 1950

B. Partea II. Proprietari și acte

Inscrieri privitoare la dreptul de proprietate și alte drepturi reale		Referințe
16214 / 07/10/2022		
Act Notarial nr. 2024, din 05/10/2022 emis de REY OLTICA-VERONICA;		
B3	se notează POSESIA asupra imobilului 1) GEORGESCU HARALAMBIE-CĂTĂLIN 2) GEORGESCU ANCUȚA-FLORINA	A1
/		
Act Normativ nr. 7, din 13/03/1996 emis de PARLAMENTUL ROMANIEI;		
B4	Intabulare, drept de PROPRIETATE, dobândit prin Lege, cota actuala 1/1, cota initiala 1/1 1) NEIDENTIFICAT NEIDENTIFICAT	A1
Act Administrativ nr. 2981, din 31/03/2023 emis de PRIMARIA COMUNEI POIANA STAMPEI;		
B5	Intabulare, drept de PROPRIETATE, dobândit prin Lege, cota actuala 1/1, cota initiala 1/1 1) GEORGESCU HARALAMBIE-CĂTĂLIN 2) GEORGESCU ANCUȚA-FLORINA	A1.1

C. Partea III. SARCINI .

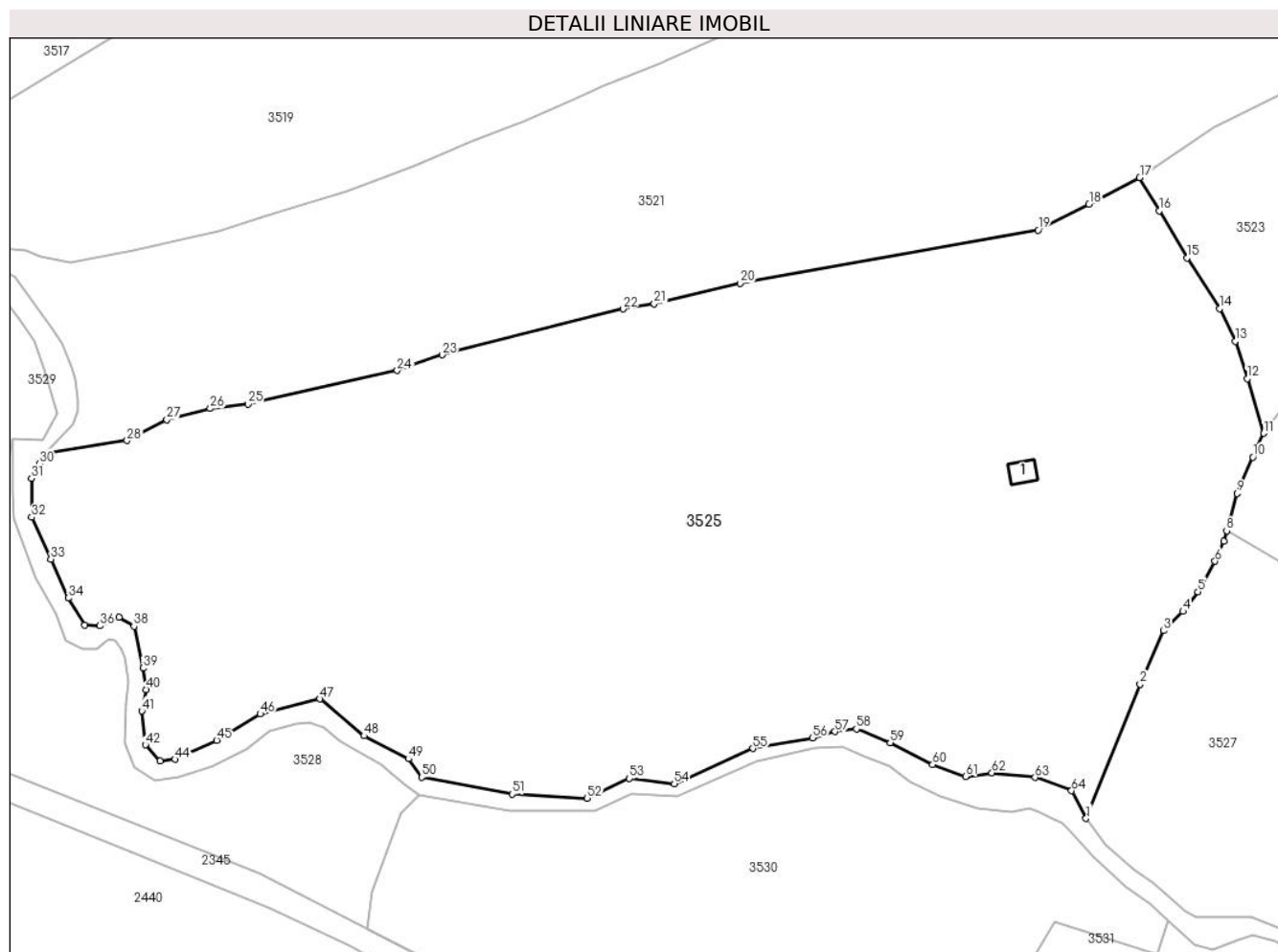
Inscrieri privind dezmembramintele dreptului de proprietate, drepturi reale de garanție și sarcini	Referințe
NU SUNT	

Anexa Nr. 1 La Partea I

Teren

Nr cadastral	Suprafața (mp)*	Observații / Referințe
33202	28.011	

* Suprafața este determinată în planul de proiecție Stereo 70.



Date referitoare la teren

Crt	Categorie folosință	Intravilan	Suprafața (mp)	Tarla	Parcelă	Nr. topo	Observații / Referințe
1	curți construcții	DA	32	-	-	-	Imprejmuit partial cu gard din lemn
2	faneata	DA	27.979	-	-	-	Imprejmuit partial cu gard din lemn

Date referitoare la construcții

Crt	Număr	Destinație construcție	Supraf. (mp)	Situație juridică	Observații / Referințe
A1.1	33202-C1	construcții anexa	32	Cu acte	Nr. niveluri:1; S. construita la sol:32 mp; S. construita desfasurata:32 mp; Anexa din lemn construita in anul 1950

Lungime Segmente

1) Valorile lungimilor segmentelor sunt obținute din proiecție în plan.

Punct început	X / Y	Punct sfârșit	X / Y	Lungime segment	Punct început	X / Y	Punct sfârșit	X / Y	Lungime segment	Punct început	X / Y	Punct sfârșit	X / Y	Lungime segment
1	512.571,536 645.671,879	2	512.584,343 645.703,683	34.286	2	512.584,343 645.703,683	3	512.589,904 645.716,341	13.826	3	512.589,904 645.716,341	4	512.594,537 645.720,903	6.502
4	512.594,537 645.720,903	5	512.598,021 645.725,575	5.828	5	512.598,021 645.725,575	6	512.602,086 645.732,806	8.295	6	512.602,086 645.732,806	7	512.604,18 645.737,523	5.161
7	512.604,18 645.737,523	8	512.604,858 645.739,968	2.537	8	512.604,858 645.739,968	9	512.607,334 645.748,891	9.26	9	512.607,334 645.748,891	10	512.611,063 645.757,472	9.356

Punct început	X / Y	Punct sfârșit	X / Y	Lungime segment	Punct început	X / Y	Punct sfârșit	X / Y	Lungime segment	Punct început	X / Y	Punct sfârșit	X / Y	Lungime segment
10	512.611,063 645.757,472	11	512.613,629 645.763,094	6.18	11	512.613,629 645.763,094	12	512.609,737 645.776,031	13.51	12	512.609,737 645.776,031	13	512.606,944 645.784,923	9.32
13	512.606,944 645.784,923	14	512.603,125 645.792,586	8.562	14	512.603,125 645.792,586	15	512.595,479 645.804,64	14.27 4	15	512.595,479 645.804,64	16	512.588,849 645.815,744	12.93 3
16	512.588,849 645.815,744	17	512.584,243 645.823,662	9.16	17	512.584,243 645.823,662	18	512.572,252 645.817,306	13.57 1	18	512.572,252 645.817,306	19	512.560,161 645.811,225	13.53 4
19	512.560,161 645.811,225	20	512.489,576 645.798,623	71.70 1	20	512.489,576 645.798,623	21	512.469,209 645.793,781	20.93 5	21	512.469,209 645.793,781	22	512.461,839 645.792,525	7.476
22	512.461,839 645.792,525	23	512.418,968 645.781,649	44.22 9	23	512.418,968 645.781,649	24	512.408,347 645.777,972	11.23 9	24	512.408,347 645.777,972	25	512.372,942 645.769,988	36.29 4
25	512.372,942 645.769,988	26	512.364,012 645.768,954	8.99	26	512.364,012 645.768,954	27	512.353,745 645.766,344	10.59 4	27	512.353,745 645.766,344	28	512.344,303 645.761,37	10.67 2
28	512.344,303 645.761,37	29	512.324,809 645.758,312	19.73 2	29	512.324,809 645.758,312	30	512.323,51 645.755,891	2.747	30	512.323,51 645.755,891	31	512.321,7 645.752,416	3.918
31	512.321,7 645.752,416	32	512.321,728 645.743,215	9.201	32	512.321,728 645.743,215	33	512.326,252 645.733,303	10.89 6	33	512.326,252 645.733,303	34	512.330,389 645.724,092	10.09 7
34	512.330,389 645.724,092	35	512.334,334 645.717,703	7.509	35	512.334,334 645.717,703	36	512.337,888 645.717,505	3.56	36	512.337,888 645.717,505	37	512.342,381 645.719,534	4.93
37	512.342,381 645.719,534	38	512.345,94 645.717,39	4.155	38	512.345,94 645.717,39	39	512.348,101 645.707,487	10.13 6	39	512.348,101 645.707,487	40	512.348,837 645.702,454	5.087
40	512.348,837 645.702,454	41	512.347,812 645.697,34	5.216	41	512.347,812 645.697,34	42	512.348,691 645.689,333	8.055	42	512.348,691 645.689,333	43	512.352,142 645.685,478	5.174
43	512.352,142 645.685,478	44	512.355,652 645.685,901	3.535	44	512.355,652 645.685,901	45	512.365,535 645.690,428	10.87	45	512.365,535 645.690,428	46	512.375,867 645.696,646	12.05 9
46	512.375,867 645.696,646	47	512.390,003 645.700,196	14.57 5	47	512.390,003 645.700,196	48	512.400,461 645.691,462	13.62 5	48	512.400,461 645.691,462	49	512.410,99 645.686,027	11.84 9
49	512.410,99 645.686,027	50	512.414,102 645.681,676	5.349	50	512.414,102 645.681,676	51	512.435,549 645.677,662	21.81 9	51	512.435,549 645.677,662	52	512.453,358 645.676,665	17.83 7
52	512.453,358 645.676,665	53	512.463,33 645.681,374	11.02 8	53	512.463,33 645.681,374	54	512.473,981 645.680,139	10.72 2	54	512.473,981 645.680,139	55	512.492,581 645.688,452	20.37 3
55	512.492,581 645.688,452	56	512.506,753 645.691,012	14.40 1	56	512.506,753 645.691,012	57	512.512,037 645.692,466	5.48	57	512.512,037 645.692,466	58	512.517,116 645.693,077	5.116
58	512.517,116 645.693,077	59	512.525,137 645.689,873	8.637	59	512.525,137 645.689,873	60	512.535,198 645.684,637	11.34 2	60	512.535,198 645.684,637	61	512.543,034 645.681,858	8.314
61	512.543,034 645.681,858	62	512.549,25 645.682,685	6.271	62	512.549,25 645.682,685	63	512.559,487 645.681,626	10.29 2	63	512.559,487 645.681,626	64	512.568,116 645.678,464	9.19
64	512.568,116 645.678,464	1	512.571,536 645.671,879	7.42										

** Lungimile segmentelor sunt determinate în planul de proiecție Stereo 70 și sunt rotunjite la 1 milimetru.

*** Distanța dintre puncte este formată din segmente cumulate ce sunt mai mici decât valoarea 1 milimetru.

**DATE DESPRE IMOBILUL NR. 3526**

Oficiul de Cadastru și Publicitate Imobiliară SUCEAVA
Biroul de Cadastru și Publicitate Imobiliară Vatra Dornei

A. Partea I. Descrierea imobilului

TEREN Intravilan

Adresa: Loc. Pilugani, Jud. Suceava

Nr. Crt	Nr cadastral Nr. topografic	Suprafața* (mp)	Observații / Referințe
A1		10.774	Sector cadastral:15 Teren imprejmuit; Top.4325/1parte(CF 1984 Dorna Candrenilor-CFE 33178 Poiana Stampei);Top.4325/3parte(CF 1517 Dorna Candrenilor-CFE 31793 Poiana Stampei)

B. Partea II. Proprietari și acte

Inscrieri privitoare la dreptul de proprietate și alte drepturi reale		Referințe
/		
Act Normativ nr. 7, din 13/03/1996 emis de PARLAMENTUL ROMANIEI;		
B1	Intabulare, drept de PROPRIETATE, dobândit prin Lege, cota actuala 1/1, cota initiala 1/1 1) NEIDENTIFICAT NEIDENTIFICAT	A1
Act Administrativ nr. 1876, din 01/03/2023 emis de PRIMARIA COMUNEI POIANA STAMPEI;		
B2	SE NOTEAZA POSESIA FAPTICA IN FAVOAREA LUI 1) SANDU LEUCADIA 2) SANDU DUMITRU-BOGDAN	A1

C. Partea III. SARCINI .

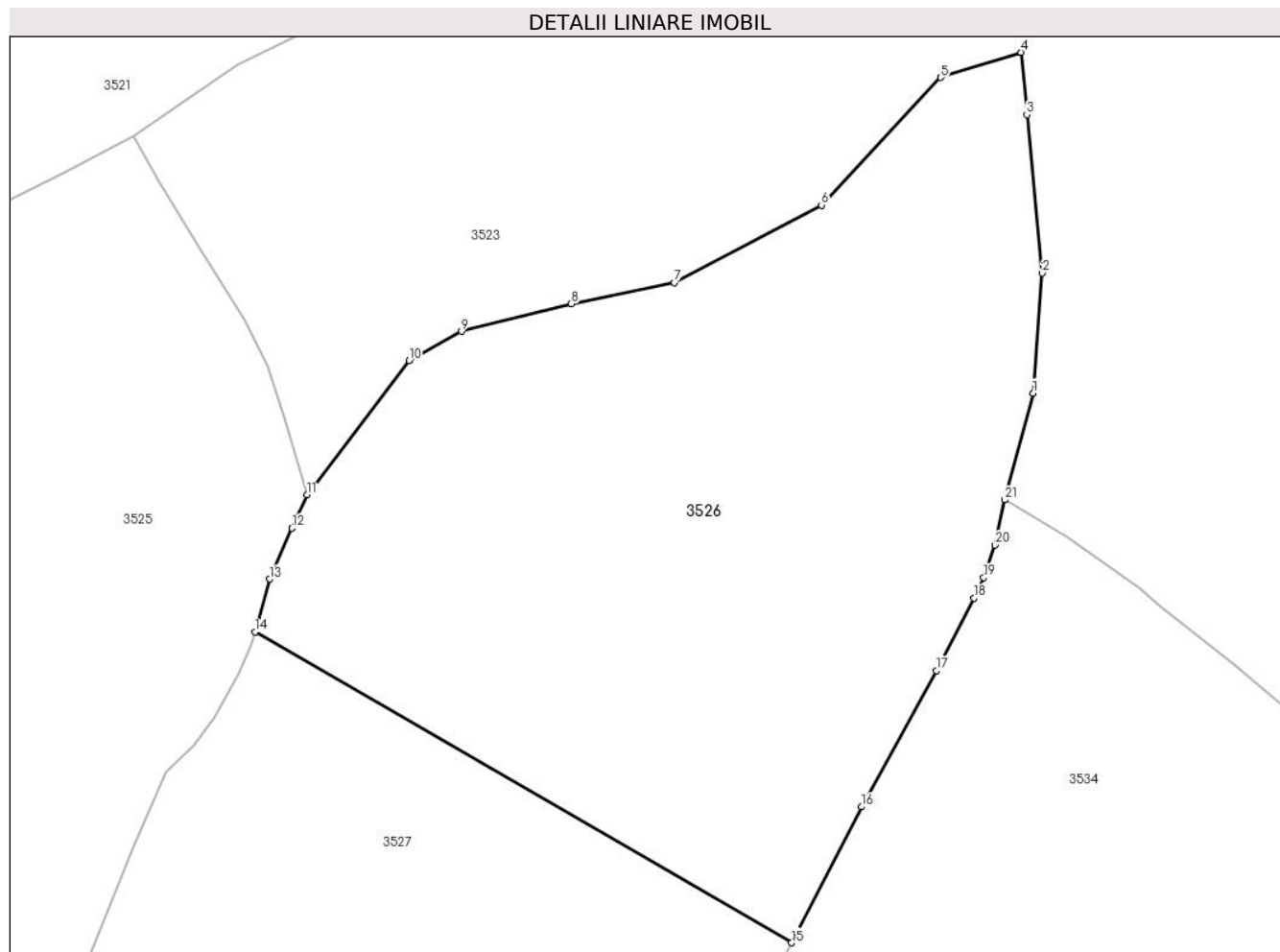
Inscrieri privind dezmembramintele dreptului de proprietate, drepturi reale de garanție și sarcini	Referințe
NU SUNT	

Anexa Nr. 1 La Partea I

Teren

Nr cadastral	Suprafața (mp)*	Observații / Referințe
	10.774	Top.4325/1parte(CF 1984 Dorna Candrenilor-CFE 33178 Poiana Stampei);Top.4325/3parte(CF 1517 Dorna Candrenilor-CFE 31793 Poiana Stampei)

* Suprafața este determinată în planul de proiecție Stereo 70.



Date referitoare la teren

Crt	Categorie folosință	Intra vilan	Suprafața (mp)	Tarla	Parcelă	Nr. topo	Observații / Referințe
1	faneata	DA	10.774	-	-	-	

Lungime Segmente

1) Valorile lungimilor segmentelor sunt obținute din proiecție în plan.

Punct început	X / Y	Punct sfârșit	X / Y	Lungime segment (** (m)
1	512.736,168 645.780,249	2	512.737,697 645.800,517	20.326
3	512.735,092 645.827,23	4	512.734,148 645.837,754	10.566
5	512.720,541 645.833,512	6	512.700,432 645.811,985	29.458
7	512.675,627 645.798,917	8	512.658,225 645.795,316	17.771
9	512.639,695 645.790,68	10	512.630,851 645.785,751	10.125

Punct început	X / Y	Punct sfârșit	X / Y	Lungime segment (** (m)
2	512.737,697 645.800,517	3	512.735,092 645.827,23	26.84
4	512.734,148 645.837,754	5	512.720,541 645.833,512	14.253
6	512.700,432 645.811,985	7	512.675,627 645.798,917	28.037
8	512.658,225 645.795,316	9	512.639,695 645.790,68	19.101
10	512.630,851 645.785,751	11	512.613,629 645.763,094	28.459

Punct început	X / Y	Punct sfârșit	X / Y	Lungime segment (** (m)
11	512.613,629 645.763,094	12	512.611,063 645.757,472	6.18
13	512.607,334 645.748,891	14	512.604,858 645.739,968	9.26
15	512.695,409 645.687,523	16	512.707,165 645.710,458	25.772
17	512.719,797 645.733,438	18	512.726,164 645.745,695	13.812
19	512.727,813 645.749,127	20	512.729,713 645.754,631	5.823
21	512.731,364 645.762,242	1	512.736,168 645.780,249	18.637

Punct început	X / Y	Punct sfârșit	X / Y	Lungime segment (** (m)
12	512.611,063 645.757,472	13	512.607,334 645.748,891	9.356
14	512.604,858 645.739,968	15	512.695,409 645.687,523	104.642
16	512.707,165 645.710,458	17	512.719,797 645.733,438	26.223
18	512.726,164 645.745,695	19	512.727,813 645.749,127	3.808
20	512.729,713 645.754,631	21	512.731,364 645.762,242	7.788

** Lungimile segmentelor sunt determinate în planul de proiecție Stereo 70 și sunt rotunjite la 1 milimetru.

*** Distanța dintre puncte este formată din segmente cumulate ce sunt mai mici decât valoarea 1 milimetru.

**DATE DESPRE IMOBILUL NR. 3527**

Oficiul de Cadastru și Publicitate Imobiliară SUCEAVA
Biroul de Cadastru și Publicitate Imobiliară Vatra Dornei

A. Partea I. Descrierea imobilului

TEREN Intravilan

Adresa: Loc. Pilugani, Jud. Suceava

Nr. Crt	Nr cadastral Nr. topografic	Suprafața* (mp)	Observații / Referințe
A1	33330	8.218	Sector cadastral:15 Teren imprejmuit;

B. Partea II. Proprietari și acte

Inscrieri privitoare la dreptul de proprietate și alte drepturi reale		Referințe
9352 / 03/06/2022		
Act Notarial nr. 14, din 25/03/2020 emis de Agache Dumitrița Gabriela;		
B2	se notează că fiecărei posesoare de sub B1 îi revine o cotă de 1/4 părți indivize din imobilul înscris în Partea I	A1
16209 / 07/10/2022		
Act Notarial nr. 2024, din 05/10/2022 emis de BIN REY OLTICA-VERONICA;		
B3	se noteaza posesia ca bun comun in devalmasie	A1
	1) GEORGESCU HARALAMBIE-CĂTĂLIN 2) GEORGESCU ANCUȚA-FLORINA	
/		
Act Normativ nr. 7, din 13/03/1996 emis de PARLAMENTUL ROMANIEI;		
B4	Intabulare, drept de PROPRIETATE, dobandit prin Lege, cota actuala 1/1, cota initiala 1/1	A1
	1) NEIDENTIFICAT NEIDENTIFICAT	

C. Partea III. SARCINI .

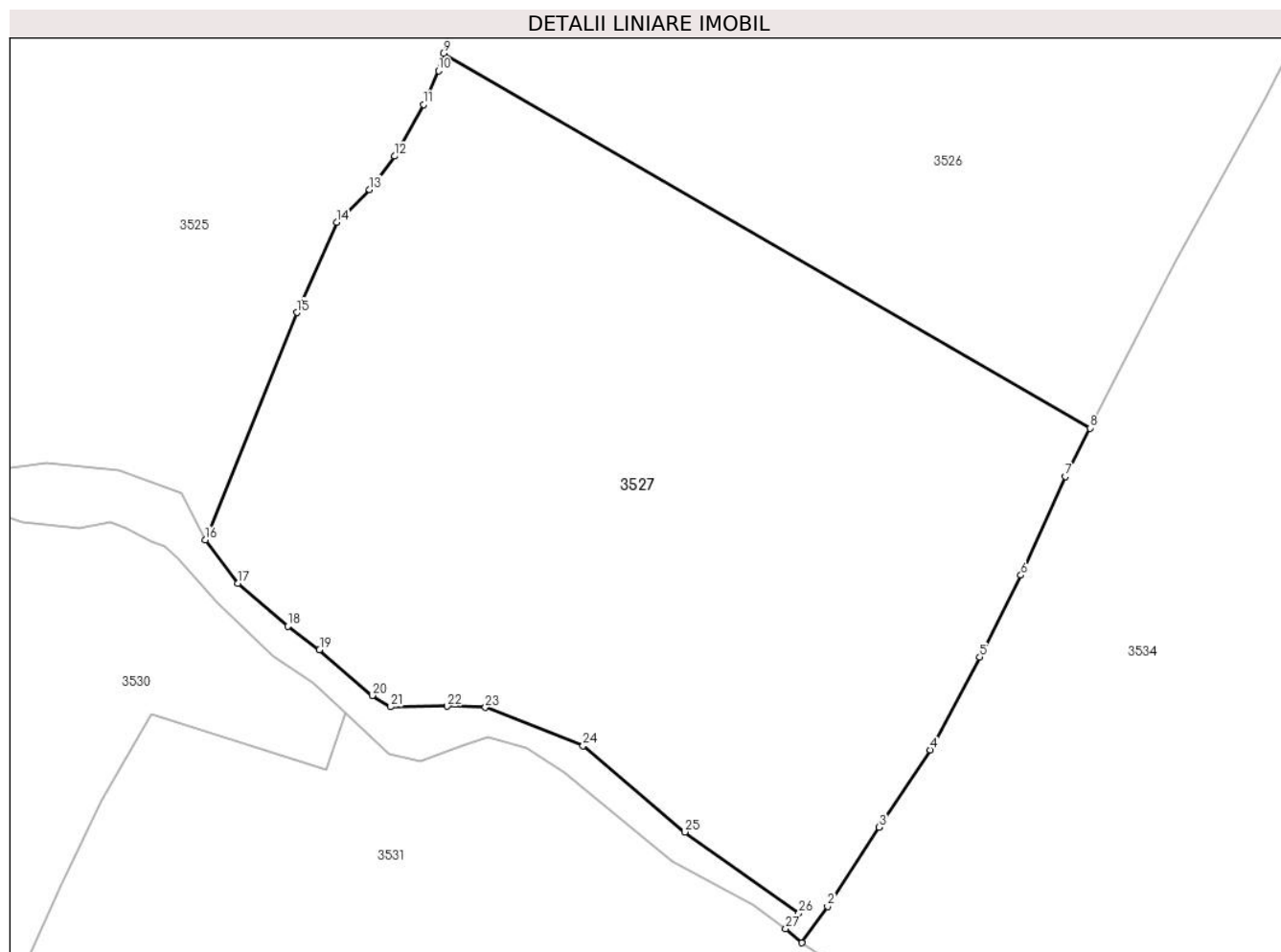
Inscrieri privind dezmembramintele dreptului de proprietate, drepturi reale de garanție și sarcini	Referințe
NU SUNT	

Anexa Nr. 1 La Partea I

Teren

Nr cadastral	Suprafața (mp)*	Observații / Referințe
33330	8.218	

* Suprafața este determinată în planul de proiecție Stereo 70.



Date referitoare la teren

Crt	Categorie folosință	Intravilan	Suprafața (mp)	Tarla	Parcelă	Nr. topo	Observații / Referințe
1	faneata	DA	8.218	-	-	-	Imprejmuit cu gard din lemn

Lungime Segmente

1) Valorile lungimilor segmentelor sunt obținute din proiecție în plan.

Punct început	X / Y	Punct sfârșit	X / Y	Lungime segment (** (m)
1	512.655,049 645.615,507	2	512.658,644 645.620,587	6.223
3	512.665,861 645.631,662	4	512.672,998 645.642,506	12.982
5	512.679,961 645.655,475	6	512.685,725 645.666,95	12.841
7	512.691,943 645.680,762	8	512.695,409 645.687,523	7.598
9	512.604,858 645.739,968	10	512.604,18 645.737,523	2.537

Punct început	X / Y	Punct sfârșit	X / Y	Lungime segment (** (m)
2	512.658,644 645.620,587	3	512.665,861 645.631,662	13.219
4	512.672,998 645.642,506	5	512.679,961 645.655,475	14.72
6	512.685,725 645.666,95	7	512.691,943 645.680,762	15.147
8	512.695,409 645.687,523	9	512.604,858 645.739,968	104.642
10	512.604,18 645.737,523	11	512.602,086 645.732,806	5.161

Punct început	X / Y	Punct sfârșit	X / Y	Lungime segment (** (m)
11	512.602,086 645.732,806	12	512.598,021 645.725,575	8.295
13	512.594,537 645.720,903	14	512.589,904 645.716,341	6.502
15	512.584,343 645.703,683	16	512.571,536 645.671,879	34.286
17	512.576,063 645.665,807	18	512.583,071 645.659,81	9.224
19	512.587,529 645.656,529	20	512.594,883 645.650,1	9.768
21	512.597,486 645.648,524	22	512.605,412 645.648,606	7.926
23	512.610,751 645.648,443	24	512.624,425 645.643,049	14.699
25	512.638,676 645.631,013	26	512.654,636 645.619,642	19.596
27	512.652,805 645.617,457	1	512.655,049 645.615,507	2.973

Punct început	X / Y	Punct sfârșit	X / Y	Lungime segment (** (m)
12	512.598,021 645.725,575	13	512.594,537 645.720,903	5.828
14	512.589,904 645.716,341	15	512.584,343 645.703,683	13.826
16	512.571,536 645.671,879	17	512.576,063 645.665,807	7.574
18	512.583,071 645.659,81	19	512.587,529 645.656,529	5.535
20	512.594,883 645.650,1	21	512.597,486 645.648,524	3.043
22	512.605,412 645.648,606	23	512.610,751 645.648,443	5.341
24	512.624,425 645.643,049	25	512.638,676 645.631,013	18.654
26	512.654,636 645.619,642	27	512.652,805 645.617,457	2.851

** Lungimile segmentelor sunt determinate în planul de proiecție Stereo 70 și sunt rotunjite la 1 milimetru.

*** Distanța dintre puncte este formată din segmente cumulate ce sunt mai mici decât valoarea 1 milimetru.

**DATE DESPRE IMOBILUL NR. 3528**

Oficiul de Cadastru și Publicitate Imobiliară SUCEAVA
Biroul de Cadastru și Publicitate Imobiliară Vatra Dornei

A. Partea I. Descrierea imobilului

TEREN Intravilan

Adresa: Loc. Pilugani, Jud. Suceava

Nr. Crt	Nr cadastral Nr. topografic	Suprafața* (mp)	Observații / Referințe
A1	34552	3.854	Sector cadastral:15 Teren imprejmuit;

B. Partea II. Proprietari și acte

Inscrieri privitoare la dreptul de proprietate și alte drepturi reale		Referințe
2764 / 28/02/2023		
Act Notarial nr. 170, din 28/02/2023 emis de AGACHE DUMITRITA GABRIELA;		
B3	se noteaza posesia ca bun propriu 1) CODREANU CONSTANTIN	A1
/		
Act Normativ nr. 7, din 13/03/1996 emis de PARLAMENTUL ROMANIEI;		
B4	Intabulare, drept de PROPRIETATE, dobandit prin Lege, cota actuala 1/1, cota initiala 1/1 1) NEIDENTIFICAT NEIDENTIFICAT	A1

C. Partea III. SARCINI .

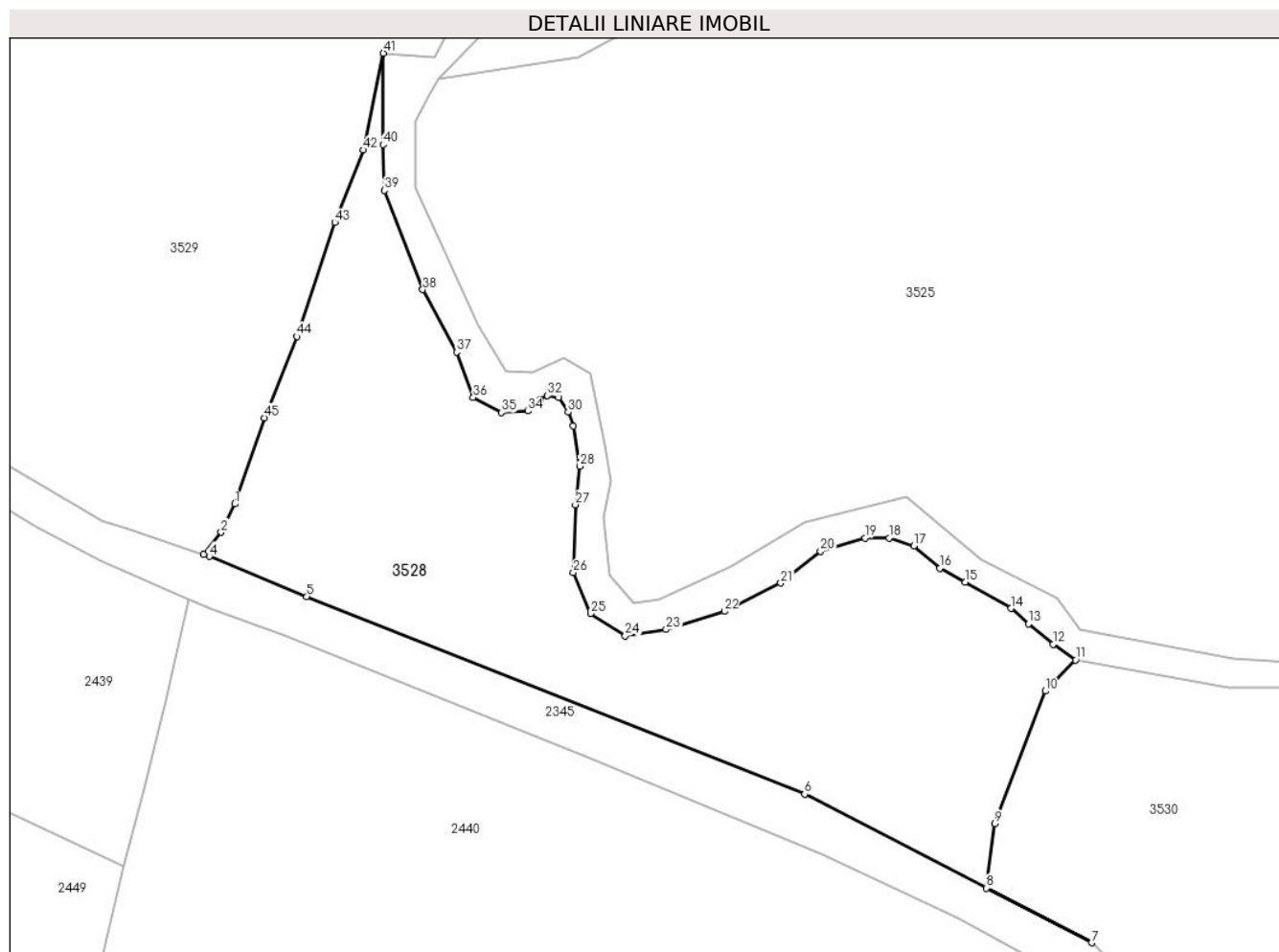
Inscrieri privind dezmembramintele dreptului de proprietate, drepturi reale de garanție și sarcini	Referințe
NU SUNT	

Anexa Nr. 1 La Partea I

Teren

Nr cadastral	Suprafața (mp)*	Observații / Referințe
34552	3.854	

* Suprafața este determinată în planul de proiecție Stereo 70.



Date referitoare la teren

Crt	Categorie folosință	Intravilan	Suprafața (mp)	Tarla	Parcelă	Nr. topo	Observații / Referințe
1	pasune	DA	3.854	-	-	-	Delimitat cu gard din lemn si cu tarusi din lemn.

Lungime Segmente

1) Valorile lungimilor segmentelor sunt obținute din proiecție în plan.

Punct început	X / Y	Punct sfârșit	X / Y	Lungime segment	Punct început	X / Y	Punct sfârșit	X / Y	Lungime segment	Punct început	X / Y	Punct sfârșit	X / Y	Lungime segment
1	512.296,511 645.699,192	2	512.294,633 645.695,247	4.369	2	512.294,633 645.695,247	3	512.292,202 645.692,207	3.892	3	512.292,202 645.692,207	4	512.292,998 645.691,881	0.86
4	512.292,998 645.691,881	5	512.306,532 645.686,308	14.637	5	512.306,532 645.686,308	6	512.375,852 645.658,817	74.572	6	512.375,852 645.658,817	7	512.415,781 645.638,156	44.958
7	512.415,781 645.638,156	8	512.401,11 645.645,754	16.522	8	512.401,11 645.645,754	9	512.402,267 645.654,694	9.015	9	512.402,267 645.654,694	10	512.409,334 645.673,171	19.782
10	512.409,334 645.673,171	11	512.413,55 645.677,479	6.028	11	512.413,55 645.677,479	12	512.410,437 645.679,684	3.815	12	512.410,437 645.679,684	13	512.406,978 645.682,512	4.468
13	512.406,978 645.682,512	14	512.404,577 645.684,656	3.219	14	512.404,577 645.684,656	15	512.398,22 645.688,319	7.337	15	512.398,22 645.688,319	16	512.394,672 645.690,272	4.05

Punct început	X / Y	Punct sfârșit	X / Y	Lungime segment	Punct început	X / Y	Punct sfârșit	X / Y	Lungime segment	Punct început	X / Y	Punct sfârșit	X / Y	Lungime segment
16	512.394,672 645.690,272	17	512.391,07 645.693,383	4.759	17	512.391,07 645.693,383	18	512.387,582 645.694,474	3.655	18	512.387,582 645.694,474	19	512.384,217 645.694,447	3.365
19	512.384,217 645.694,447	20	512.378,083 645.692,6	6.406	20	512.378,083 645.692,6	21	512.372,513 645.688,191	7.104	21	512.372,513 645.688,191	22	512.364,66 645.684,257	8.783
22	512.364,66 645.684,257	23	512.356,579 645.681,729	8.467	23	512.356,579 645.681,729	24	512.350,855 645.680,873	5.788	24	512.350,855 645.680,873	25	512.346,096 645.683,96	5.673
25	512.346,096 645.683,96	26	512.343,652 645.689,662	6.204	26	512.343,652 645.689,662	27	512.343,927 645.699,094	9.436	27	512.343,927 645.699,094	28	512.344,519 645.704,453	5.392
28	512.344,519 645.704,453	29	512.343,657 645.710,066	5.679	29	512.343,657 645.710,066	30	512.342,911 645.711,982	2.056	30	512.342,911 645.711,982	31	512.341,608 645.714,006	2.407
31	512.341,608 645.714,006	32	512.340,03 645.714,28	1.602	32	512.340,03 645.714,28	33	512.339,104 645.713,731	1.077	33	512.339,104 645.713,731	34	512.337,32 645.712,119	2.404
34	512.337,32 645.712,119	35	512.333,65 645.711,913	3.676	35	512.333,65 645.711,913	36	512.329,706 645.714,006	4.465	36	512.329,706 645.714,006	37	512.327,399 645.720,318	6.72
37	512.327,399 645.720,318	38	512.322,677 645.729,01	9.892	38	512.322,677 645.729,01	39	512.317,35 645.742,811	14.793	39	512.317,35 645.742,811	40	512.317,137 645.749,188	6.381
40	512.317,137 645.749,188	41	512.317,212 645.761,892	12.704	41	512.317,212 645.761,892	42	512.314,402 645.748,428	13.754	42	512.314,402 645.748,428	43	512.310,461 645.738,365	10.807
43	512.310,461 645.738,365	44	512.305,146 645.722,475	16.755	44	512.305,146 645.722,475	45	512.300,625 645.711,185	12.162	45	512.300,625 645.711,185	1	512.296,511 645.699,192	12.679

** Lungimile segmentelor sunt determinate în planul de proiecție Stereo 70 și sunt rotunjite la 1 milimetru.

*** Distanța dintre puncte este formată din segmente cumulate ce sunt mai mici decât valoarea 1 milimetru.



DATE DESPRE IMOBILUL NR. 3529

Oficiul de Cadastru și Publicitate Imobiliară SUCEAVA
Biroul de Cadastru și Publicitate Imobiliară Vatra Dornei

A. Partea I. Descrierea imobilului

TEREN Intravilan

Adresa: Loc. Pilugani, Jud. Suceava

Nr. Crt	Nr cadastral Nr. topografic	Suprafața* (mp)	Observații / Referințe
A1		6.108	Sector cadastral:15 Teren neimprejmuit; Top.4332/2parte (CF 952 Dorna Candrenilor-CFE 32600 Poiana Stampei)

B. Partea II. Proprietari și acte

Inscrieri privitoare la dreptul de proprietate și alte drepturi reale		Referințe
/		
Act Normativ nr. 7, din 13/03/1996 emis de PARLAMENTUL ROMANIEI;		
B1	Intabulare, drept de PROPRIETATE, dobandit prin Lege, cota actuala 1/1, cota initiala 1/1 1) NEIDENTIFICAT NEIDENTIFICAT	A1
Act Administrativ nr. 9689, din 15/12/2023 emis de PRIMARIA COMUNEI POIANA STAMPEI;		
B2	SE NOTEAZA POSESIA FAPTICA IN FAVOAREA LUI 1) CARPEA ION	A1

C. Partea III. SARCINI .

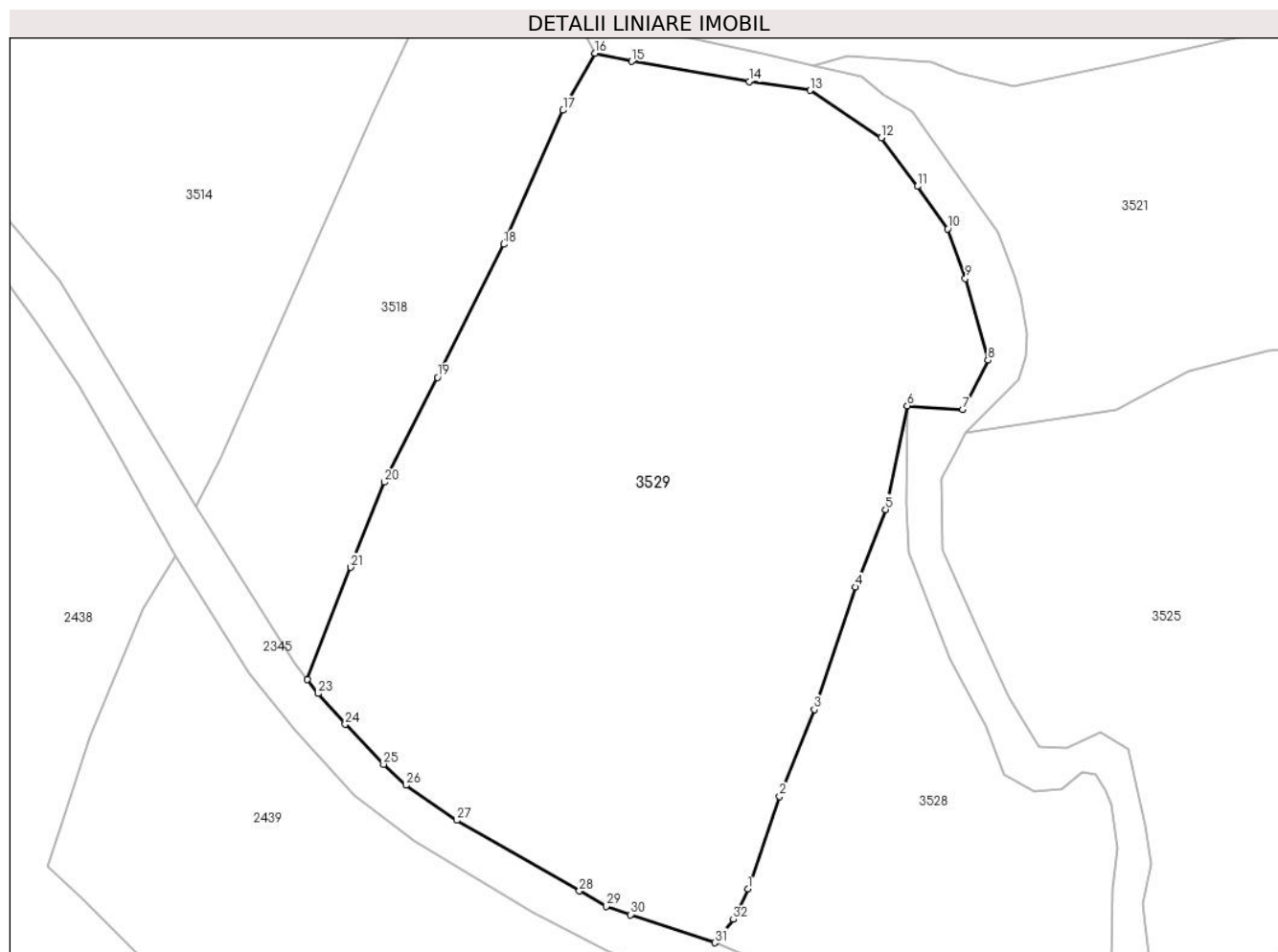
Inscrieri privind dezmembramintele dreptului de proprietate, drepturi reale de garanție și sarcini	Referințe
NU SUNT	

Anexa Nr. 1 La Partea I

Teren

Nr cadastral	Suprafața (mp)*	Observații / Referințe
	6.108	Top.4332/2parte (CF 952 Dorna Candrenilor-CFE 32600 Poiana Stampei)

* Suprafața este determinată în planul de proiecție Stereo 70.



Date referitoare la teren

Crt	Categorie folosință	Intra vilan	Suprafața (mp)	Tarla	Parcelă	Nr. topo	Observații / Referințe
1	faneata	DA	6.108	-	-	-	

Lungime Segmente

1) Valorile lungimilor segmentelor sunt obținute din proiecție în plan.

Punct început	X / Y	Punct sfârșit	X / Y	Lungime segment (** (m)
1	512.296,511 645.699,192	2	512.300,625 645.711,185	12.679
3	512.305,146 645.722,475	4	512.310,461 645.738,365	16.755
5	512.314,402 645.748,428	6	512.317,212 645.761,892	13.754
7	512.324,385 645.761,403	8	512.327,69 645.767,788	7.19
9	512.324,754 645.778,395	10	512.322,468 645.784,838	6.837

Punct început	X / Y	Punct sfârșit	X / Y	Lungime segment (** (m)
2	512.300,625 645.711,185	3	512.305,146 645.722,475	12.162
4	512.310,461 645.738,365	5	512.314,402 645.748,428	10.807
6	512.317,212 645.761,892	7	512.324,385 645.761,403	7.19
8	512.327,69 645.767,788	9	512.324,754 645.778,395	11.006
10	512.322,468 645.784,838	11	512.318,519 645.790,345	6.777

Punct început	X / Y	Punct sfârșit	X / Y	Lungime segment (** (m)	Punct început	X / Y	Punct sfârșit	X / Y	Lungime segment (** (m)
11	512.318,519 645.790,345	12	512.313,843 645.796,683	7.876	12	512.313,843 645.796,683	13	512.304,596 645.802,814	11.095
13	512.304,596 645.802,814	14	512.296,699 645.803,957	7.979	14	512.296,699 645.803,957	15	512.281,424 645.806,554	15.494
15	512.281,424 645.806,554	16	512.276,677 645.807,626	4.867	16	512.276,677 645.807,626	17	512.272,473 645.800,209	8.526
17	512.272,473 645.800,209	18	512.264,817 645.782,833	18.988	18	512.264,817 645.782,833	19	512.256,211 645.765,566	19.293
19	512.256,211 645.765,566	20	512.249,325 645.751,964	15.246	20	512.249,325 645.751,964	21	512.244,93 645.740,921	11.885
21	512.244,93 645.740,921	22	512.239,302 645.726,345	15.625	22	512.239,302 645.726,345	23	512.240,691 645.724,555	2.266
23	512.240,691 645.724,555	24	512.244,223 645.720,541	5.347	24	512.244,223 645.720,541	25	512.249,208 645.715,368	7.184
25	512.249,208 645.715,368	26	512.252,11 645.712,639	3.984	26	512.252,11 645.712,639	27	512.258,689 645.708,09	7.999
27	512.258,689 645.708,09	28	512.274,634 645.698,924	18.392	28	512.274,634 645.698,924	29	512.278,095 645.696,914	4.002
29	512.278,095 645.696,914	30	512.281,302 645.695,861	3.375	30	512.281,302 645.695,861	31	512.292,202 645.692,207	11.496
31	512.292,202 645.692,207	32	512.294,633 645.695,247	3.892	32	512.294,633 645.695,247	1	512.296,511 645.699,192	4.369

** Lungimile segmentelor sunt determinate în planul de proiecție Stereo 70 și sunt rotunjite la 1 milimetru.

*** Distanța dintre puncte este formată din segmente cumulate ce sunt mai mici decât valoarea 1 milimetru.

**DATE DESPRE IMOBILUL NR. 3530**

Oficiul de Cadastru și Publicitate Imobiliară SUCEAVA
Biroul de Cadastru și Publicitate Imobiliară Vatra Dornei

A. Partea I. Descrierea imobilului

TEREN Intravilan

Adresa: Loc. Pilugani, Jud. Suceava

Nr. Crt	Nr cadastral Nr. topografic	Suprafața* (mp)	Observații / Referințe
A1	33335	12.105	Sector cadastral:15 Teren imprejmuit;

B. Partea II. Proprietari și acte

Inscrieri privitoare la dreptul de proprietate și alte drepturi reale	Referințe	
9349 / 03/06/2022		
Act Notarial nr. 14, din 25/03/2020 emis de Agache Dumitrița Gabriela;		
B2	se notează că fiecărei posesoare de sub B1 îi revine o cotă de 1/4 părți indivize din imobilul înscris în Partea I	A1
16211 / 07/10/2022		
Act Notarial nr. 2024, din 05/10/2022 emis de REY OLTICA-VERONICA;		
B3	se noteaza posesia , ca bun comun in devalmasie	A1
	1) GEORGESCU HARALAMBIE-CĂTĂLIN 2) GEORGESCU ANCUȚA-FLORINA	
7137 / 10/05/2023		
Act Administrativ nr. 8, din 03/05/2023 emis de Comuna Poiana Stampei;		
B4	se notează autorizația de construire nr. 8 din data de 3 mai 2023, emisă de Comuna Poiana Stampei	A1
/		
Act Normativ nr. 7, din 13/03/1996 emis de PARLAMENTUL ROMANIEI;		
B5	Intabulare, drept de PROPRIETATE, dobândit prin Lege, cota actuala 1/1, cota initiala 1/1	A1
	1) NEIDENTIFICAT NEIDENTIFICAT	

C. Partea III. SARCINI

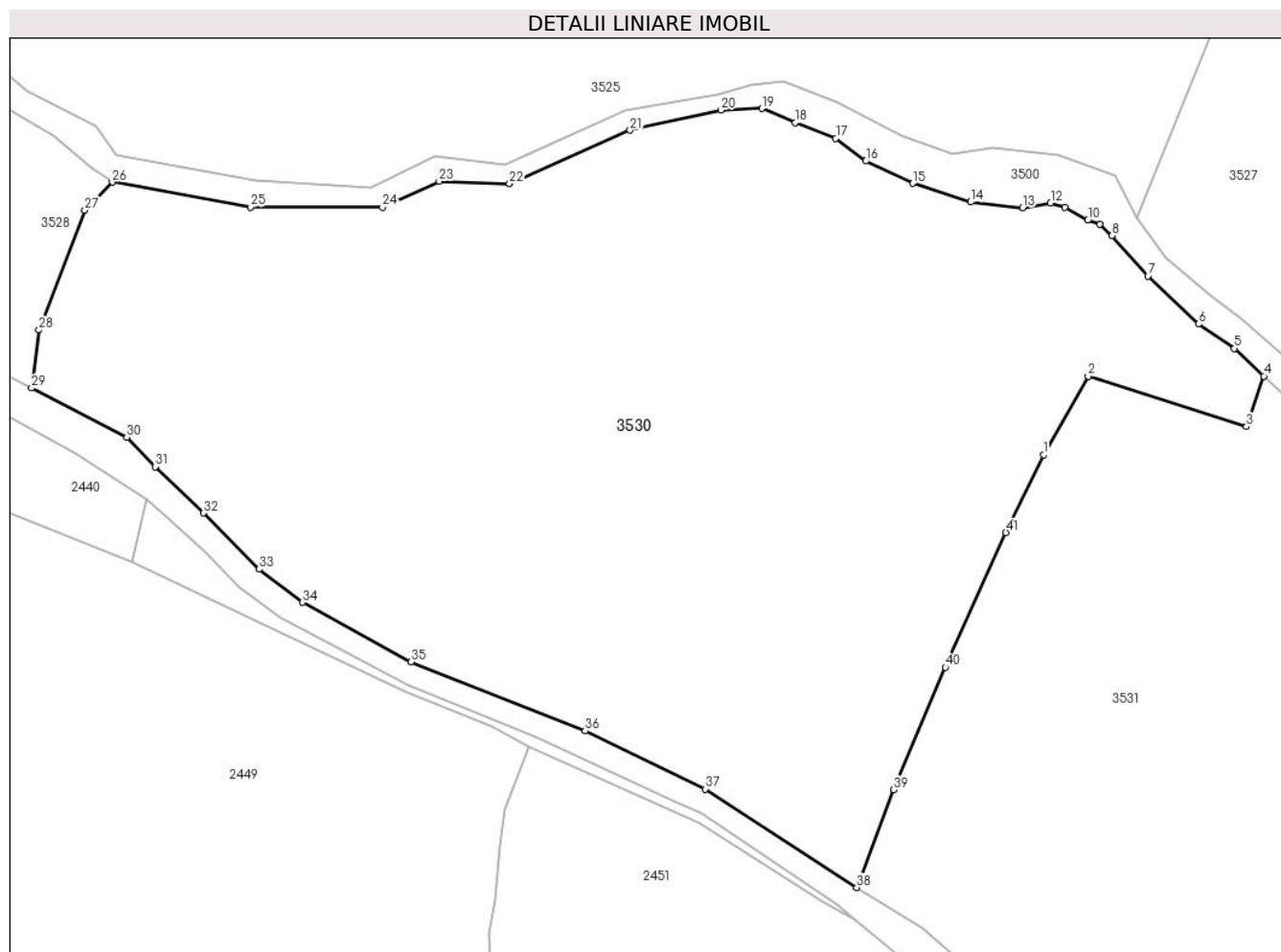
Inscrieri privind dezmembramintele dreptului de proprietate, drepturi reale de garanție și sarcini	Referințe	
18295 / 14/11/2022		
Act Notarial nr. 2256, din 14/11/2022 emis de REY OLTICA-VERONICA;		
C1	Inscrierea provizorie, drept de SUPERFICIE, pe o perioadă de 49 de ani, sub condiția suspensivă a transformării posesiei în drept de proprietate, dobândit prin Convenție, cota actuala 1/1, cota initiala 1/1	A1
	1) GEOHARLIN SRL, CIF:37944326	

Anexa Nr. 1 La Partea I

Teren

Nr cadastral	Suprafața (mp)*	Observații / Referințe
33335	12.105	

* Suprafața este determinată în planul de proiecție Stereo 70.



Date referitoare la teren

Crt	Categorie folosință	Intravilan	Suprafața (mp)	Tarla	Parcelă	Nr. topo	Observații / Referințe
1	faneata	DA	12.105	-	-	-	Imprejmuit partial cu gard din lemn

Lungime Segmente

1) Valorile lungimilor segmentelor sunt obținute din proiecție în plan.

Punct început	X / Y	Punct sfârșit	X / Y	Lungime segment
1	512.557,107 645.635,442	2	512.564,01 645.647,561	13.947
2	512.564,01 645.647,561	3	512.588,436 645.639,793	25.631
3	512.588,436 645.639,793	4	512.591,097 645.647,594	8.242
4	512.591,097 645.647,594	5	512.586,552 645.651,85	6.227
5	512.586,552 645.651,85	6	512.581,016 645.655,613	6.694
6	512.581,016 645.655,613	7	512.573,232 645.663,004	10.734
7	512.573,232 645.663,004	8	512.567,678 645.669,225	8.34
8	512.567,678 645.669,225	9	512.565,804 645.670,968	2.559
9	512.565,804 645.670,968	10	512.563,952 645.671,6	1.957
10	512.563,952 645.671,6	11	512.560,444 645.673,583	4.03
11	512.560,444 645.673,583	12	512.558,221 645.674,281	2.33
12	512.558,221 645.674,281	13	512.553,913 645.673,541	4.371
13	512.553,913 645.673,541	14	512.545,876 645.674,417	8.085
14	512.545,876 645.674,417	15	512.536,986 645.677,272	9.337
15	512.536,986 645.677,272	16	512.529,716 645.680,721	8.047
16	512.529,716 645.680,721	17	512.525,097 645.684,231	5.801
17	512.525,097 645.684,231	18	512.518,864 645.686,658	6.689
18	512.518,864 645.686,658	19	512.513,69 645.688,826	5.61

Punct început	X / Y	Punct sfârșit	X / Y	Lungime segment	Punct început	X / Y	Punct sfârșit	X / Y	Lungime segment	Punct început	X / Y	Punct sfârșit	X / Y	Lungime segment
19	512.513,69 645.688,826	20	512.507,383 645.688,58	6.312	20	512.507,383 645.688,58	21	512.493,387 645.685,467	14.338	21	512.493,387 645.685,467	22	512.474,78 645.677,24	20.345
22	512.474,78 645.677,24	23	512.463,94 645.677,61	10.846	23	512.463,94 645.677,61	24	512.455,194 645.673,606	9.619	24	512.455,194 645.673,606	25	512.434,837 645.673,638	20.357
25	512.434,837 645.673,638	26	512.413,55 645.677,479	21.631	26	512.413,55 645.677,479	27	512.409,334 645.673,171	6.028	27	512.409,334 645.673,171	28	512.402,267 645.654,694	19.782
28	512.402,267 645.654,694	29	512.401,11 645.645,754	9.015	29	512.401,11 645.645,754	30	512.415,781 645.638,156	16.522	30	512.415,781 645.638,156	31	512.420,185 645.633,641	6.307
31	512.420,185 645.633,641	32	512.427,6 645.626,494	10.299	32	512.427,6 645.626,494	33	512.436,207 645.617,842	12.204	33	512.436,207 645.617,842	34	512.442,822 645.612,73	8.36
34	512.442,822 645.612,73	35	512.459,637 645.603,548	19.159	35	512.459,637 645.603,548	36	512.486,458 645.592,898	28.858	36	512.486,458 645.592,898	37	512.504,948 645.583,963	20.536
37	512.504,948 645.583,963	38	512.528,33 645.568,785	27.876	38	512.528,33 645.568,785	39	512.534,023 645.583,87	16.124	39	512.534,023 645.583,87	40	512.542,0 645.602,724	20.472
40	512.542,0 645.602,724	41	512.551,335 645.623,48	22.759	41	512.551,335 645.623,48	1	512.557,107 645.635,442	13.282					

** Lungimile segmentelor sunt determinate în planul de proiecție Stereo 70 și sunt rotunjite la 1 milimetru.

*** Distanța dintre puncte este formată din segmente cumulate ce sunt mai mici decât valoarea 1 milimetru.

**DATE DESPRE IMOBILUL NR. 3531**

Oficiul de Cadastru și Publicitate Imobiliară SUCEAVA
Biroul de Cadastru și Publicitate Imobiliară Vatra Dornei

A. Partea I. Descrierea imobilului

TEREN Necunoscut

Adresa: Loc. Pilugani, Str Alexeni, Nr. 82, Jud. Suceava

Nr. Crt	Nr cadastral Nr. topografic	Suprafața* (mp)	Observații / Referințe
A1		22.770	Sector cadastral:15 Teren neimprejmuit; Top.4320,4319/1(CF 999 Dorna Candrenilor);Top. 4319/2parte(CF 1517 Dorna Candrenilor);Top. 4322/1(CF1517 Dorna Candrenilor- CFE 31793 Poiana Stampei)

Construcții

Crt	Nr cadastral Nr. topografic	Adresa	Observații / Referințe
A1.1		Loc. Pilugani, Str Alexeni, Nr. 82, Jud. Suceava	Nr. niveluri:2; S. construita la sol:35 mp; S. construita desfasurata:55 mp;
A1.2		Loc. Pilugani, Str Alexeni, Nr. 82, Jud. Suceava	Nr. niveluri:1; S. construita la sol:19 mp; S. construita desfasurata:19 mp;
A1.3		Loc. Pilugani, Str Alexeni, Nr. 82, Jud. Suceava	Nr. niveluri:1; S. construita la sol:31 mp; S. construita desfasurata:31 mp;

B. Partea II. Proprietari și acte

Inscrieri privitoare la dreptul de proprietate și alte drepturi reale		Referințe
/		
Act Normativ nr. 7, din 13/03/1996 emis de PARLAMENTUL ROMANIEI;		
B1	Intabulare, drept de PROPRIETATE, dobandit prin Lege, cota actuala 1/1, cota initiala 1/1 1) NEIDENTIFICAT NEIDENTIFICAT	A1
Act Administrativ nr. 7662, din 04/10/2022 emis de PRIMARIA COMUNEI POIANA STAMPEI;		
B2	SE NOTEAZA POSESIA FAPTICA IN FAVOAREA LUI 1) FLORESCU DOREL	A1
Act Administrativ nr. 2981, din 31/03/2023 emis de PRIMARIA COMUNEI POIANA STAMPEI;		
B3	Intabulare, drept de PROPRIETATE, dobandit prin Lege, cota actuala 1/1, cota initiala 1/1 1) FLORESCU DOREL	A1.1, A1.2, A1.3

C. Partea III. SARCINI .

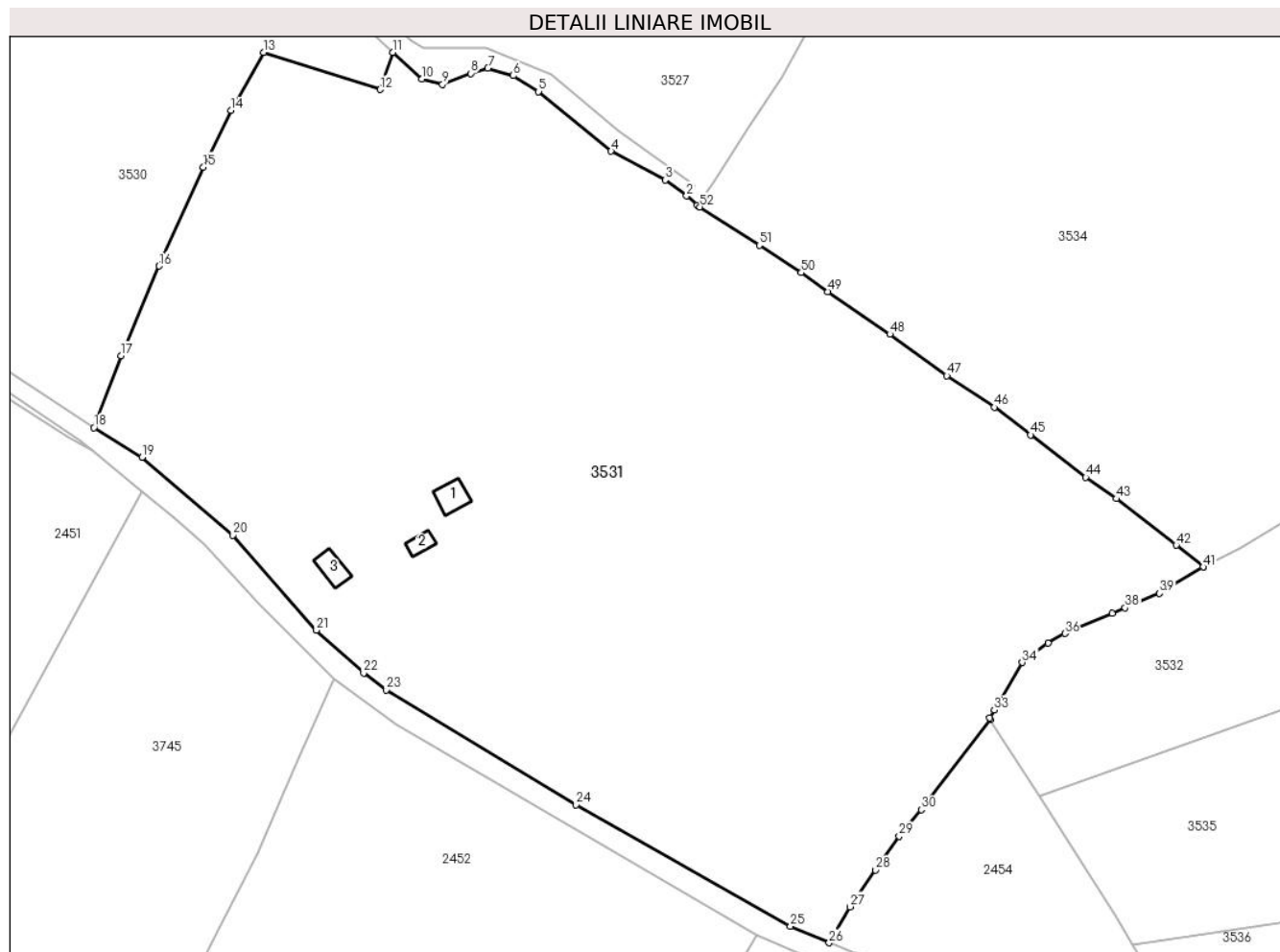
Inscrieri privind dezmembramintele dreptului de proprietate, drepturi reale de garanție și sarcini	Referințe
NU SUNT	

Anexa Nr. 1 La Partea I

Teren

Nr cadastral	Suprafața (mp)*	Observații / Referințe
	22.770	Top.4320,4319/1(CF 999 Dorna Candrenilor);Top. 4319/2parte(CF 1517 Dorna Candrenilor);Top. 4322/1(CF1517 Dorna Candrenilor- CFE 31793 Poiana Stampei)

* Suprafața este determinată în planul de proiecție Stereo 70.



Date referitoare la teren

Crt	Categorie folosință	Intra vilan	Suprafața (mp)	Tarla	Parcelă	Nr. topo	Observații / Referințe
1	curți constructii	DA	300	-	-	-	
2	faneata	DA	18.746	-	-	-	
3	faneata	NU	3.716	-	-	-	
4	faneata	DA	8	-	-	-	

Date referitoare la construcții

Crt	Număr	Destinație construcție	Supraf. (mp)	Situație juridică	Observații / Referințe
A1.1		construcții de locuințe	35	Cu acte	Nr. niveluri:2; S. construita la sol:35 mp; S. construita desfasurata:55 mp;
A1.2		construcții anexa	19	Cu acte	Nr. niveluri:1; S. construita la sol:19 mp; S. construita desfasurata:19 mp;
A1.3		construcții anexa	31	Cu acte	Nr. niveluri:1; S. construita la sol:31 mp; S. construita desfasurata:31 mp;

Lungime Segmente

1) Valorile lungimilor segmentelor sunt obținute din proiecție în plan.

Punct început	X / Y	Punct sfârșit	X / Y	Lungime segment	Punct început	X / Y	Punct sfârșit	X / Y	Lungime segment	Punct început	X / Y	Punct sfârșit	X / Y	Lungime segment
1	512.655,049 645.615,507	2	512.652,805 645.617,457	2.973	2	512.652,805 645.617,457	3	512.648,296 645.620,826	5.629	3	512.648,296 645.620,826	4	512.636,957 645.626,825	12.828
4	512.636,957 645.626,825	5	512.621,728 645.639,345	19.715	5	512.621,728 645.639,345	6	512.616,416 645.642,723	6.295	6	512.616,416 645.642,723	7	512.611,045 645.644,251	5.584
7	512.611,045 645.644,251	8	512.607,482 645.643,179	3.721	8	512.607,482 645.643,179	9	512.601,557 645.640,894	6.35	9	512.601,557 645.640,894	10	512.597,253 645.641,983	4.44
10	512.597,253 645.641,983	11	512.591,097 645.647,594	8.329	11	512.591,097 645.647,594	12	512.588,436 645.639,793	8.242	12	512.588,436 645.639,793	13	512.564,01 645.647,561	25.631
13	512.564,01 645.647,561	14	512.557,107 645.635,442	13.947	14	512.557,107 645.635,442	15	512.551,335 645.623,48	13.282	15	512.551,335 645.623,48	16	512.542,0 645.602,724	22.759
16	512.542,0 645.602,724	17	512.534,023 645.583,87	20.472	17	512.534,023 645.583,87	18	512.528,33 645.568,785	16.124	18	512.528,33 645.568,785	19	512.538,443 645.562,559	11.876
19	512.538,443 645.562,559	20	512.557,551 645.546,211	25.147	20	512.557,551 645.546,211	21	512.575,058 645.526,221	26.572	21	512.575,058 645.526,221	22	512.584,974 645.517,238	13.38
22	512.584,974 645.517,238	23	512.589,673 645.513,675	5.897	23	512.589,673 645.513,675	24	512.629,622 645.489,598	46.644	24	512.629,622 645.489,598	25	512.674,632 645.464,014	51.773
25	512.674,632 645.464,014	26	512.682,765 645.460,581	8.828	26	512.682,765 645.460,581	27	512.687,157 645.468,138	8.741	27	512.687,157 645.468,138	28	512.692,45 645.475,851	9.354
28	512.692,45 645.475,851	29	512.697,493 645.482,943	8.702	29	512.697,493 645.482,943	30	512.702,117 645.488,537	7.258	30	512.702,117 645.488,537	31	512.716,65 645.507,459	23.859
31	512.716,65 645.507,459	32	512.716,472 645.507,879	0.456	32	512.716,472 645.507,879	33	512.717,43 645.509,492	1.876	33	512.717,43 645.509,492	34	512.723,344 645.519,445	11.577
34	512.723,344 645.519,445	35	512.728,761 645.523,499	6.766	35	512.728,761 645.523,499	36	512.732,275 645.525,544	4.066	36	512.732,275 645.525,544	37	512.742,214 645.529,775	10.802
37	512.742,214 645.529,775	38	512.744,945 645.530,938	2.968	38	512.744,945 645.530,938	39	512.752,162 645.533,985	7.834	39	512.752,162 645.533,985	40	512.761,371 645.539,501	10.735
40	512.761,371 645.539,501	41	512.761,342 645.539,524	0.037	41	512.761,342 645.539,524	42	512.755,687 645.544,09	7.268	42	512.755,687 645.544,09	43	512.743,067 645.553,836	15.945
43	512.743,067 645.553,836	44	512.736,654 645.558,38	7.86	44	512.736,654 645.558,38	45	512.725,068 645.567,262	14.599	45	512.725,068 645.567,262	46	512.717,477 645.573,062	9.553
46	512.717,477 645.573,062	47	512.707,482 645.579,674	11.984	47	512.707,482 645.579,674	48	512.695,517 645.588,406	14.812	48	512.695,517 645.588,406	49	512.682,503 645.597,319	15.774
49	512.682,503 645.597,319	50	512.676,889 645.601,338	6.904	50	512.676,889 645.601,338	51	512.668,075 645.607,092	10.526	51	512.668,075 645.607,092	52	512.655,633 645.615,13	14.813
52	512.655,633 645.615,13	1	512.655,049 645.615,507	0.695										

** Lungimile segmentelor sunt determinate în planul de proiecție Stereo 70 și sunt rotunjite la 1 milimetru.

*** Distanța dintre puncte este formată din segmente cumulate ce sunt mai mici decât valoarea 1 milimetru.

**DATE DESPRE IMOBILUL NR. 3532**

Oficiul de Cadastru și Publicitate Imobiliară SUCEAVA
Biroul de Cadastru și Publicitate Imobiliară Vatra Dornei

A. Partea I. Descrierea imobilului

TEREN Necunoscut

Adresa: Loc. Poiana Stampei, Jud. Suceava

Nr. Crt	Nr cadastral Nr. topografic	Suprafața* (mp)	Observații / Referințe
A1	33628	Din acte: 10.000 Masurata: 9.988	Sector cadastral:15 Teren imprejmuit;

Construcții

Crt	Nr cadastral Nr. topografic	Adresa	Observații / Referințe
A1.1	33628-C1	Loc. Poiana Stampei, Jud. Suceava	Nr. niveluri:1; S. construita la sol:24 mp; S. construita desfasurata:24 mp; Anexa - fanar din lemn construit in anul 1999

B. Partea II. Proprietari și acte

Inscrieri privitoare la dreptul de proprietate și alte drepturi reale		Referințe
4733 / 17/03/2020		
Act Administrativ nr. 339, din 06/02/2020 emis de COMISIA JUDETEANA DE FOND FUNCICIAR SUCEAVA;		
B1	Intabulare, drept de PROPRIETATE, dobandit prin Reconstituire, cota actuala 1/1, cota initiala 1/1 1) DEAC MARCEL	A1
/		
Act Administrativ nr. 2981, din 31/03/2023 emis de PRIMARIA COMUNEI POIANA STAMPEI;		
B2	Intabulare, drept de PROPRIETATE, dobandit prin Lege, cota actuala 1/1, cota initiala 1/1 1) DEAC MARCEL	A1.1

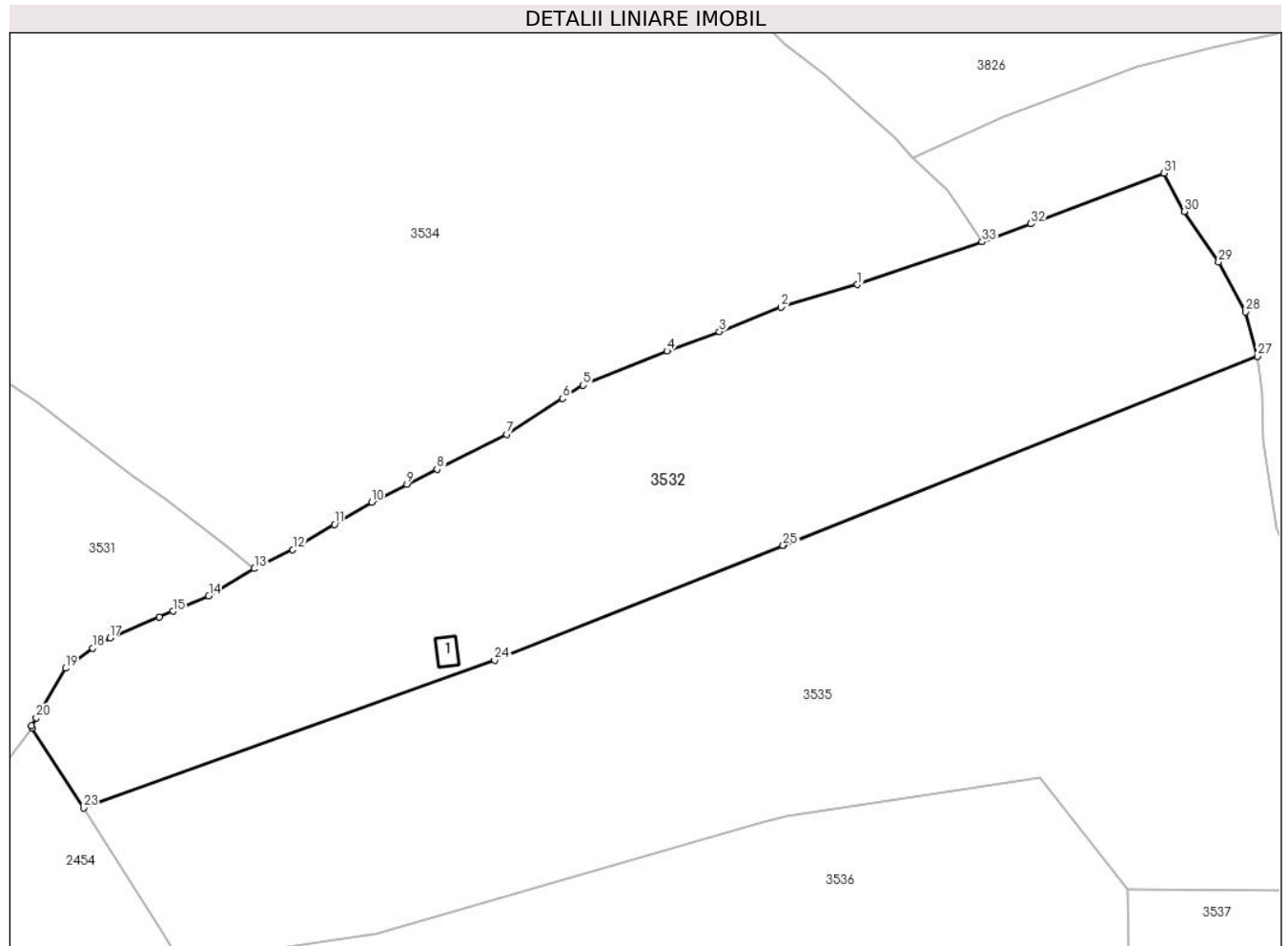
C. Partea III. SARCINI .

Inscrieri privind dezmembramintele dreptului de proprietate, drepturi reale de garanție și sarcini	Referințe
NU SUNT	

Teren

Nr cadastral	Suprafața (mp)*	Observații / Referințe
33628	Din acte: 10.000 Masurata: 9.988	

* Suprafața este determinată în planul de proiecție Stereo 70.



Date referitoare la teren

Crt	Categorie folosință	Intra vilan	Suprafața (mp)	Tarla	Parcelă	Nr. topo	Observații / Referințe
1	faneata	DA	5.909	-	-	-	Imprejmuit partial cu gard din lemn
2	faneata	NU	4.046	-	-	-	
3	faneata	NU	30	-	-	-	
4	pasune	NU	3	-	-	-	

Date referitoare la construcții

Crt	Număr	Destinație construcție	Supraf. (mp)	Situație juridică	Observații / Referințe
A1.1	33628-C1	construcții anexa	24	Cu acte	Nr. niveluri:1; S. construita la sol:24 mp; S. construita desfasurata:24 mp; Anexa - fanar din lemn construit in anul 1999

Lungime Segmente

1) Valorile lungimilor segmentelor sunt obținute din proiecție în plan.

Punct început	X / Y	Punct sfârșit	X / Y	Lungime segment (** (m)
1	512.882,767 645.596,718	2	512.867,427 645.592,145	16.007

Punct început	X / Y	Punct sfârșit	X / Y	Lungime segment (** (m)
2	512.867,427 645.592,145	3	512.855,011 645.587,204	13.363

Punct început	X / Y	Punct sfârșit	X / Y	Lungime segment (** (m))
3	512.855,011 645.587,204	4	512.844,412 645.583,318	11.289
5	512.827,597 645.576,428	6	512.823,432 645.573,772	4.94
7	512.812,142 645.566,571	8	512.798,144 645.559,497	15.684
9	512.792,08 645.556,464	10	512.784,954 645.552,899	7.968
11	512.777,472 645.548,399	12	512.769,101 645.543,365	9.768
13	512.761,371 645.539,501	14	512.752,162 645.533,985	10.735
15	512.744,945 645.530,938	16	512.742,214 645.529,775	2.968
17	512.732,275 645.525,544	18	512.728,761 645.523,499	4.066
19	512.723,344 645.519,445	20	512.717,43 645.509,492	11.577
21	512.716,472 645.507,879	22	512.716,65 645.507,459	0.456
23	512.726,942 645.491,325	24	512.809,726 645.521,053	87.96
25	512.867,82 645.544,199	26	512.867,931 645.544,243	0.119
27	512.963,383 645.582,274	28	512.961,022 645.591,192	9.225
29	512.955,512 645.601,274	30	512.948,614 645.611,418	12.267
31	512.944,491 645.619,108	32	512.917,748 645.608,931	28.614
33	512.907,889 645.605,294	1	512.882,767 645.596,718	26.545

Punct început	X / Y	Punct sfârșit	X / Y	Lungime segment (** (m))
4	512.844,412 645.583,318	5	512.827,597 645.576,428	18.172
6	512.823,432 645.573,772	7	512.812,142 645.566,571	13.391
8	512.798,144 645.559,497	9	512.792,08 645.556,464	6.78
10	512.784,954 645.552,899	11	512.777,472 645.548,399	8.731
12	512.769,101 645.543,365	13	512.761,371 645.539,501	8.642
14	512.752,162 645.533,985	15	512.744,945 645.530,938	7.834
16	512.742,214 645.529,775	17	512.732,275 645.525,544	10.802
18	512.728,761 645.523,499	19	512.723,344 645.519,445	6.766
20	512.717,43 645.509,492	21	512.716,472 645.507,879	1.876
22	512.716,65 645.507,459	23	512.726,942 645.491,325	19.137
24	512.809,726 645.521,053	25	512.867,82 645.544,199	62.535
26	512.867,931 645.544,243	27	512.963,383 645.582,274	102.749
28	512.961,022 645.591,192	29	512.955,512 645.601,274	11.489
30	512.948,614 645.611,418	31	512.944,491 645.619,108	8.726
32	512.917,748 645.608,931	33	512.907,889 645.605,294	10.508

** Lungimile segmentelor sunt determinate în planul de proiecție Stereo 70 și sunt rotunjite la 1 milimetru.

*** Distanța dintre puncte este formată din segmente cumulate ce sunt mai mici decât valoarea 1 milimetru.

**DATE DESPRE IMOBILUL NR. 3533**

Oficiul de Cadastru și Publicitate Imobiliară SUCEAVA
Biroul de Cadastru și Publicitate Imobiliară Vatra Dornei

A. Partea I. Descrierea imobilului

TEREN Extravilan

Adresa: Jud. Suceava

Nr. Crt	Nr cadastral Nr. topografic	Suprafața* (mp)	Observații / Referințe
A1	33668	15.866	Sector cadastral:15 Teren imprejmuit;

B. Partea II. Proprietari și acte

Inscrieri privitoare la dreptul de proprietate și alte drepturi reale		Referințe
4913 / 20/03/2024		
Act Normativ Legea nr.7/1996, din 13/03/1996 emis de Parlamentul României;		
B2	Intabulare, drept de PROPRIETATE ca urmare a transformării posesiei în drept de proprietate, în condițiile art.13 alin (7) litera a) din Legea nr. 7/1996, dobandit prin Lege, cota actuala 1/1, cota initiala 1/1 1) NACU DOREL	A1

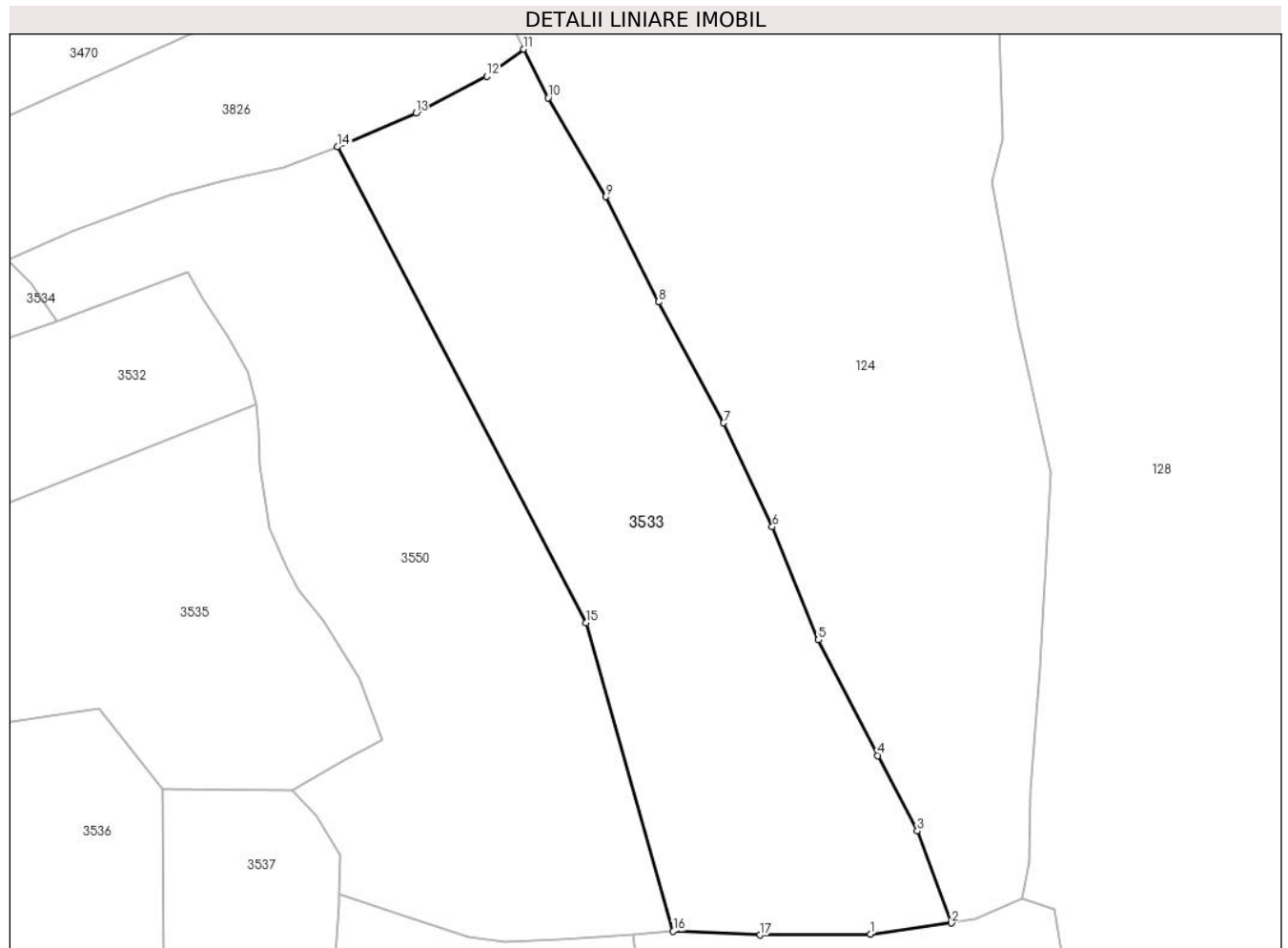
C. Partea III. SARCINI .

Inscrieri privind dezmembramentele dreptului de proprietate, drepturi reale de garanție și sarcini	Referințe
NU SUNT	

Teren

Nr cadastral	Suprafața (mp)*	Observații / Referințe
33668	15.866	

* Suprafața este determinată în planul de proiecție Stereo 70.



Date referitoare la teren

Crt	Categorie folosință	Intravilan	Suprafața (mp)	Tarla	Parcelă	Nr. topo	Observații / Referințe
1	faneata	NU	15.866	-	-	-	Imprejmuit partial cu gard din lemn

Lungime Segmente

1) Valorile lungimilor segmentelor sunt obținute din proiecție în plan.

Punct început	X / Y	Punct sfârșit	X / Y	Lungime segment (** (m)
1	513.135,096 645.434,393	2	513.157,682 645.437,486	22.797
2	513.157,682 645.437,486	3	513.148,12 645.463,18	27.416
3	513.148,12 645.463,18	4	513.137,13 645.484,225	23.742
4	513.137,13 645.484,225	5	513.120,508 645.516,466	36.274
5	513.120,508 645.516,466	6	513.107,613 645.547,977	34.047

Punct început	X / Y	Punct sfârșit	X / Y	Lungime segment (** (m)
6	513.107,613 645.547,977	7	513.093,989 645.576,971	32.035
7	513.093,989 645.576,971	8	513.075,903 645.610,723	38.292
8	513.075,903 645.610,723	9	513.061,075 645.640,028	32.843
9	513.061,075 645.640,028	10	513.045,012 645.667,607	31.916
10	513.045,012 645.667,607	11	513.038,234 645.681,194	15.184
11	513.038,234 645.681,194	12	513.027,995 645.673,593	12.752
12	513.027,995 645.673,593	13	513.008,117 645.663,429	22.326
13	513.008,117 645.663,429	14	512.986,207 645.653,952	23.872
14	512.986,207 645.653,952	15	513.055,669 645.521,213	149.815
15	513.055,669 645.521,213	16	513.079,97 645.435,213	89.367
16	513.079,97 645.435,213	17	513.104,235 645.434,176	24.287
17	513.104,235 645.434,176	1	513.135,096 645.434,393	30.862

** Lungimile segmentelor sunt determinate în planul de proiecție Stereo 70 și sunt rotunjite la 1 milimetru.

*** Distanța dintre puncte este formată din segmente cumulate ce sunt mai mici decât valoarea 1 milimetru.

**DATE DESPRE IMOBILUL NR. 3534**

Oficiul de Cadastru și Publicitate Imobiliară SUCEAVA
Biroul de Cadastru și Publicitate Imobiliară Vatra Dornei

A. Partea I. Descrierea imobilului

TEREN Necunoscut

Adresa: Loc. Poiana Stampei, Jud. Suceava

Nr. Crt	Nr cadastral Nr. topografic	Suprafața* (mp)	Observații / Referințe
A1	33325	27.820	Sector cadastral:15 Teren imprejmuit;

B. Partea II. Proprietari și acte

Inscrieri privitoare la dreptul de proprietate și alte drepturi reale		Referințe
16208 / 07/10/2022		
Act Notarial nr. Contract translativ al posesiei nr.2024, din 05/10/2022 emis de REY OLTICA-VERONICA;		
B3	se noteaza posesia ca bun comun	A1
	1) GEORGESCU HARALAMBIE-CĂTĂLIN 2) GEORGESCU ANCUȚA-FLORINA	
/		
Act Normativ nr. 7, din 13/03/2023 emis de PARLAMENTUL ROMANIEI;		
B4	Intabulare, drept de PROPRIETATE, dobandit prin Lege, cota actuala 1/1, cota initiala 1/1	A1
	1) NEIDENTIFICAT NEIDENTIFICAT	

C. Partea III. SARCINI .

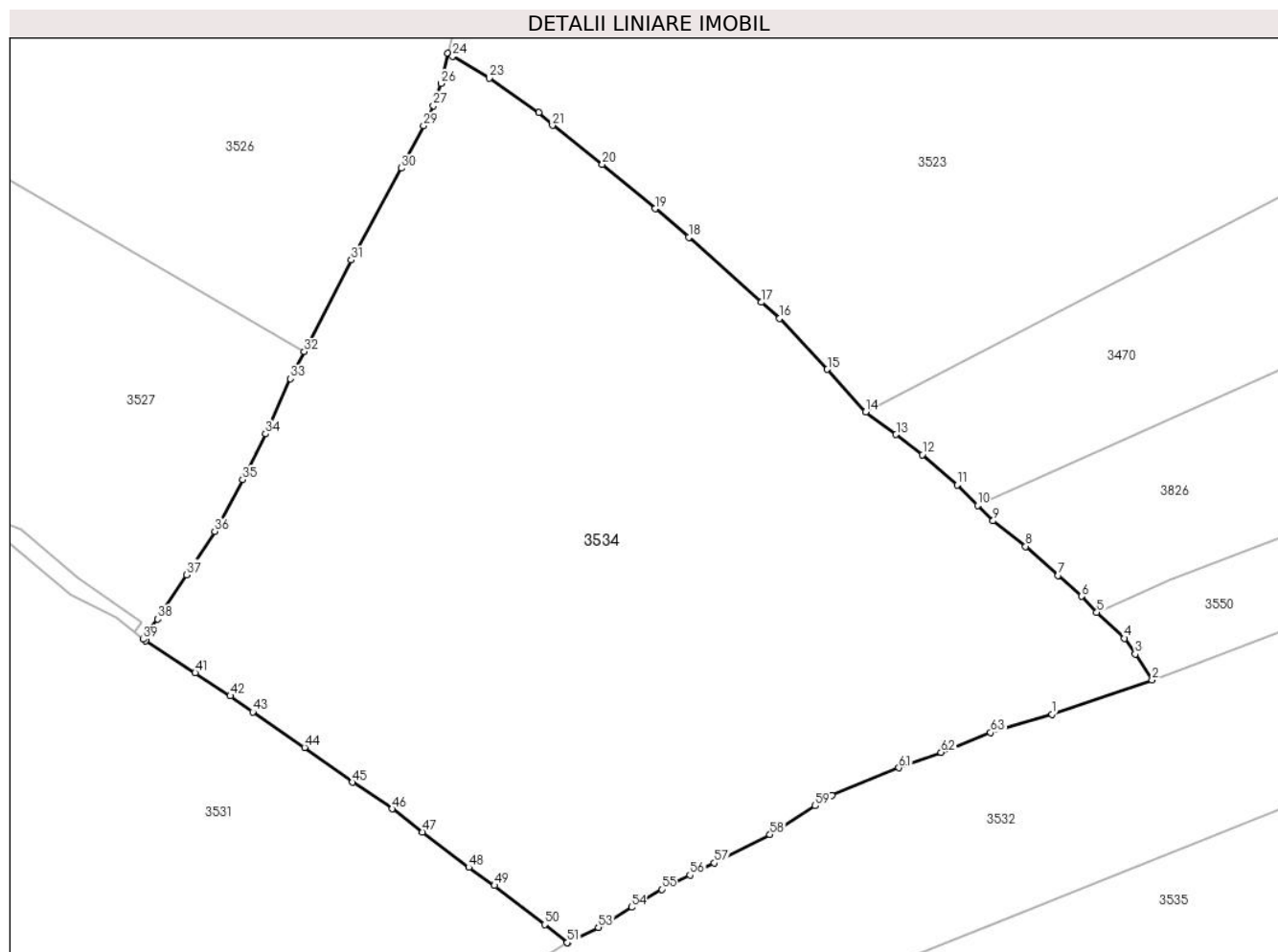
Inscrieri privind dezmembramintele dreptului de proprietate, drepturi reale de garanție și sarcini	Referințe
NU SUNT	

Anexa Nr. 1 La Partea I

Teren

Nr cadastral	Suprafața (mp)*	Observații / Referințe
33325	27.820	

* Suprafața este determinată în planul de proiecție Stereo 70.



Date referitoare la teren

Crt	Categorie folosință	Intravilan	Suprafața (mp)	Tarla	Parcelă	Nr. topo	Observații / Referințe
1	pasune	NU	27.287	-	-	-	Imprejmuit cu gard din lemn
2	ape statatoare	NU	363	-	-	-	
3	pasune	DA	15	-	-	-	
4	pasune	DA	151	-	-	-	
5	pasune	NU	3	-	-	-	

Lungime Segmente

1) Valorile lungimilor segmentelor sunt obținute din proiecție în plan.

Punct început	X / Y	Punct sfârșit	X / Y	Lungime segment	Punct început	X / Y	Punct sfârșit	X / Y	Lungime segment	Punct început	X / Y	Punct sfârșit	X / Y	Lungime segment
1	512.882,767 645.596,718	2	512.907,889 645.605,294	26.545	2	512.907,889 645.605,294	3	512.903,649 645.611,786	7.754	3	512.903,649 645.611,786	4	512.900,961 645.615,739	4.78
4	512.900,961 645.615,739	5	512.894,05 645.622,257	9.5	5	512.894,05 645.622,257	6	512.890,206 645.626,231	5.529	6	512.890,206 645.626,231	7	512.884,368 645.631,511	7.872

Punct început	X / Y	Punct sfârșit	X / Y	Lungime segment	Punct început	X / Y	Punct sfârșit	X / Y	Lungime segment	Punct început	X / Y	Punct sfârșit	X / Y	Lungime segment
7	512.884,368 645.631,511	8	512.876,213 645.638,765	10.914	8	512.876,213 645.638,765	9	512.868,035 645.645,16	10.382	9	512.868,035 645.645,16	10	512.864,139 645.649,018	5.483
10	512.864,139 645.649,018	11	512.859,002 645.654,103	7.228	11	512.859,002 645.654,103	12	512.850,339 645.661,704	11.525	12	512.850,339 645.661,704	13	512.843,718 645.666,786	8.347
13	512.843,718 645.666,786	14	512.836,085 645.672,413	9.483	14	512.836,085 645.672,413	15	512.826,485 645.683,073	14.346	15	512.826,485 645.683,073	16	512.814,549 645.695,832	17.472
16	512.814,549 645.695,832	17	512.809,998 645.699,888	6.096	17	512.809,998 645.699,888	18	512.791,778 645.716,169	24.434	18	512.791,778 645.716,169	19	512.783,305 645.723,296	11.072
19	512.783,305 645.723,296	20	512.770,101 645.734,403	17.254	20	512.770,101 645.734,403	21	512.757,612 645.744,193	15.869	21	512.757,612 645.744,193	22	512.754,199 645.747,396	4.681
22	512.754,199 645.747,396	23	512.741,736 645.756,018	15.155	23	512.741,736 645.756,018	24	512.732,616 645.761,528	10.655	24	512.732,616 645.761,528	25	512.731,364 645.762,242	1.441
25	512.731,364 645.762,242	26	512.729,713 645.754,631	7.788	26	512.729,713 645.754,631	27	512.727,813 645.749,127	5.823	27	512.727,813 645.749,127	28	512.726,164 645.745,695	3.808
28	512.726,164 645.745,695	29	512.725,333 645.744,096	1.802	29	512.725,333 645.744,096	30	512.719,797 645.733,438	12.01	30	512.719,797 645.733,438	31	512.707,165 645.710,458	26.223
31	512.707,165 645.710,458	32	512.695,409 645.687,523	25.772	32	512.695,409 645.687,523	33	512.691,943 645.680,762	7.598	33	512.691,943 645.680,762	34	512.685,725 645.666,95	15.147
34	512.685,725 645.666,95	35	512.679,961 645.655,475	12.841	35	512.679,961 645.655,475	36	512.672,998 645.642,506	14.72	36	512.672,998 645.642,506	37	512.665,861 645.631,662	12.982
37	512.665,861 645.631,662	38	512.658,644 645.620,587	13.219	38	512.658,644 645.620,587	39	512.655,049 645.615,507	6.223	39	512.655,049 645.615,507	40	512.655,633 645.615,13	0.695
40	512.655,633 645.615,13	41	512.668,075 645.607,092	14.813	41	512.668,075 645.607,092	42	512.676,889 645.601,338	10.526	42	512.676,889 645.601,338	43	512.682,503 645.597,319	6.904
43	512.682,503 645.597,319	44	512.695,517 645.588,406	15.774	44	512.695,517 645.588,406	45	512.707,482 645.579,674	14.812	45	512.707,482 645.579,674	46	512.717,477 645.573,062	11.984
46	512.717,477 645.573,062	47	512.725,068 645.567,262	9.553	47	512.725,068 645.567,262	48	512.736,654 645.558,38	14.599	48	512.736,654 645.558,38	49	512.743,067 645.553,836	7.86
49	512.743,067 645.553,836	50	512.755,687 645.544,09	15.945	50	512.755,687 645.544,09	51	512.761,342 645.539,524	7.268	51	512.761,342 645.539,524	52	512.761,371 645.539,501	0.037
52	512.761,371 645.539,501	53	512.769,101 645.543,365	8.642	53	512.769,101 645.543,365	54	512.777,472 645.548,399	9.768	54	512.777,472 645.548,399	55	512.784,954 645.552,899	8.731
55	512.784,954 645.552,899	56	512.792,08 645.556,464	7.968	56	512.792,08 645.556,464	57	512.798,144 645.559,497	6.78	57	512.798,144 645.559,497	58	512.812,142 645.566,571	15.684
58	512.812,142 645.566,571	59	512.823,432 645.573,772	13.391	59	512.823,432 645.573,772	60	512.827,597 645.576,428	4.94	60	512.827,597 645.576,428	61	512.844,412 645.583,318	18.172
61	512.844,412 645.583,318	62	512.855,011 645.587,204	11.289	62	512.855,011 645.587,204	63	512.867,427 645.592,145	13.363	63	512.867,427 645.592,145	1	512.882,767 645.596,718	16.007

** Lungimile segmentelor sunt determinate în planul de proiecție Stereo 70 și sunt rotunjite la 1 milimetru.

*** Distanța dintre puncte este formată din segmente cumulate ce sunt mai mici decât valoarea 1 milimetru.

**DATE DESPRE IMOBILUL NR. 3535**

Oficiul de Cadastru și Publicitate Imobiliară SUCEAVA
Biroul de Cadastru și Publicitate Imobiliară Vatra Dornei

A. Partea I. Descrierea imobilului

TEREN Necunoscut

Adresa: Loc. Pilugani, Jud. Suceava

Nr. Crt	Nr cadastral Nr. topografic	Suprafața* (mp)	Observații / Referințe
A1	33626	15.000	Sector cadastral:15 Teren neimprejmuit;

B. Partea II. Proprietari și acte

Inscrieri privitoare la dreptul de proprietate și alte drepturi reale	Referințe
19597 / 12/12/2019	
Act Administrativ nr. 337, din 18/11/2019 emis de Comisia Județeană Suceava;	
B1	A1
Intabulare, drept de PROPRIETATE, dobândit prin Reconstituire, cota actuala 1/1, cota initiala 1/1	
1) CHIFORESCU MARCELA	

C. Partea III. SARCINI .

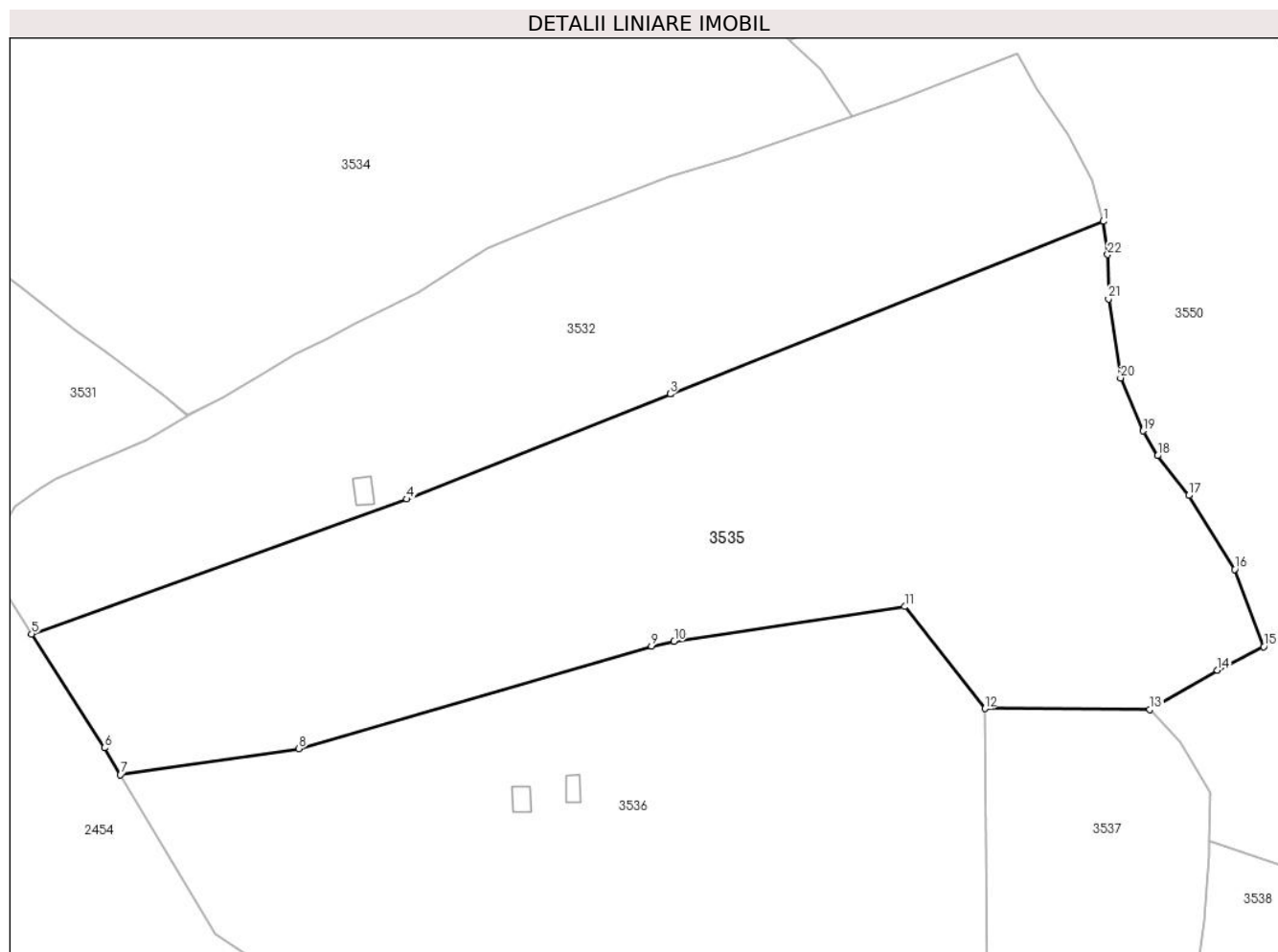
Inscrieri privind dezmembramintele dreptului de proprietate, drepturi reale de garanție și sarcini	Referințe
NU SUNT	

Anexa Nr. 1 La Partea I

Teren

Nr cadastral	Suprafața (mp)*	Observații / Referințe
33626	15.000	

* Suprafața este determinată în planul de proiecție Stereo 70.



Date referitoare la teren

Crt	Categorie folosință	Intravilan	Suprafața (mp)	Tarla	Parcelă	Nr. topo	Observații / Referințe
1	faneata	DA	6.166	-	-	-	
2	faneata	NU	8.834	-	-	-	

Lungime Segmente

1) Valorile lungimilor segmentelor sunt obținute din proiecție în plan.

Punct început	X / Y	Punct sfârșit	X / Y	Lungime segment (** (m)
1	512.963,383 645.582,274	2	512.867,931 645.544,243	102.749
3	512.867,82 645.544,199	4	512.809,726 645.521,053	62.535
5	512.726,942 645.491,325	6	512.742,977 645.466,186	29.818
7	512.746,51 645.460,281	8	512.785,887 645.465,99	39.789

Punct început	X / Y	Punct sfârșit	X / Y	Lungime segment (** (m)
2	512.867,931 645.544,243	3	512.867,82 645.544,199	0.119
4	512.809,726 645.521,053	5	512.726,942 645.491,325	87.96
6	512.742,977 645.466,186	7	512.746,51 645.460,281	6.881
8	512.785,887 645.465,99	9	512.863,711 645.488,582	81.037

Punct început	X / Y	Punct sfârşit	X / Y	Lungime segment (** (m)
9	512.863,711 645.488,582	10	512.868,685 645.489,68	5.094
11	512.919,574 645.497,324	12	512.937,236 645.474,84	28.592
13	512.973,649 645.474,686	14	512.988,544 645.483,329	17.221
15	512.998,757 645.488,513	16	512.992,383 645.505,57	18.209
17	512.982,204 645.521,828	18	512.975,363 645.530,6	11.124
19	512.972,166 645.536,063	20	512.967,17 645.547,755	12.715
21	512.964,534 645.565,186	22	512.964,319 645.574,956	9.772

Punct început	X / Y	Punct sfârşit	X / Y	Lungime segment (** (m)
10	512.868,685 645.489,68	11	512.919,574 645.497,324	51.46
12	512.937,236 645.474,84	13	512.973,649 645.474,686	36.413
14	512.988,544 645.483,329	15	512.998,757 645.488,513	11.453
16	512.992,383 645.505,57	17	512.982,204 645.521,828	19.182
18	512.975,363 645.530,6	19	512.972,166 645.536,063	6.33
20	512.967,17 645.547,755	21	512.964,534 645.565,186	17.629
22	512.964,319 645.574,956	1	512.963,383 645.582,274	7.378

** Lungimile segmentelor sunt determinate în planul de proiecție Stereo 70 și sunt rotunjite la 1 milimetru.

*** Distanța dintre puncte este formată din segmente cumulate ce sunt mai mici decât valoarea 1 milimetru.

**DATE DESPRE IMOBILUL NR. 3536**

Oficiul de Cadastru și Publicitate Imobiliară SUCEAVA
Biroul de Cadastru și Publicitate Imobiliară Vatra Dornei

A. Partea I. Descrierea imobilului

TEREN Necunoscut

Adresa: Loc. Poiana Stampei, Jud. Suceava, ALEXENI

Nr. Crt	Nr cadastral Nr. topografic	Suprafața* (mp)	Observații / Referințe
A1		20.031	Sector cadastral:15 Teren imprejmuit; Top.4322/2parte(CF 1983 Dorna Candreni-CFE 32002 P. Stampei); Top.4313/2 (CF 778 Dorna Candreni-CFE 33553 P. Stampei);Top.4313/3parte(CF 778 Dorna Candreni- CFE 33491 P. Stampei);Top 4310/2parte(CF 1327 Dorna Candreni- CFE 33554 P. Stampei)

Construcții

Crt	Nr cadastral Nr. topografic	Adresa	Observații / Referințe
A1.1		Loc. Poiana Stampei, Jud. Suceava, ALEXENI	Nr. niveluri:1; S. construita la sol:18 mp; S. construita desfasurata:18 mp;
A1.2		Loc. Poiana Stampei, Jud. Suceava, ALEXENI	Nr. niveluri:1; S. construita la sol:23 mp; S. construita desfasurata:23 mp;

B. Partea II. Proprietari și acte

Inscrieri privitoare la dreptul de proprietate și alte drepturi reale		Referințe
/		
Act Normativ nr. 7, din 13/03/1996 emis de PARLAMENTUL ROMANIEI;		
B1	Intabulare, drept de PROPRIETATE, dobandit prin Lege, cota actuala 1/1, cota initiala 1/1 1) NEIDENTIFICAT NEIDENTIFICAT	A1
Act Administrativ nr. 9690, din 15/12/2023 emis de PRIMARIA COMUNEI POIANA STAMPEI;		
B2	SE NOTEAZA POSESIA FAPTICA IN FAVOAREA LUI 1) CHIFORESCU MARCELA	A1
Act Administrativ nr. 2981, din 31/03/2023 emis de PRIMARIA COMUNEI POIANA STAMPEI;		
B3	Intabulare, drept de PROPRIETATE, dobandit prin Lege, cota actuala 1/1, cota initiala 1/1 1) CHIFORESCU MARCELA	A1.1, A1.2

C. Partea III. SARCINI .

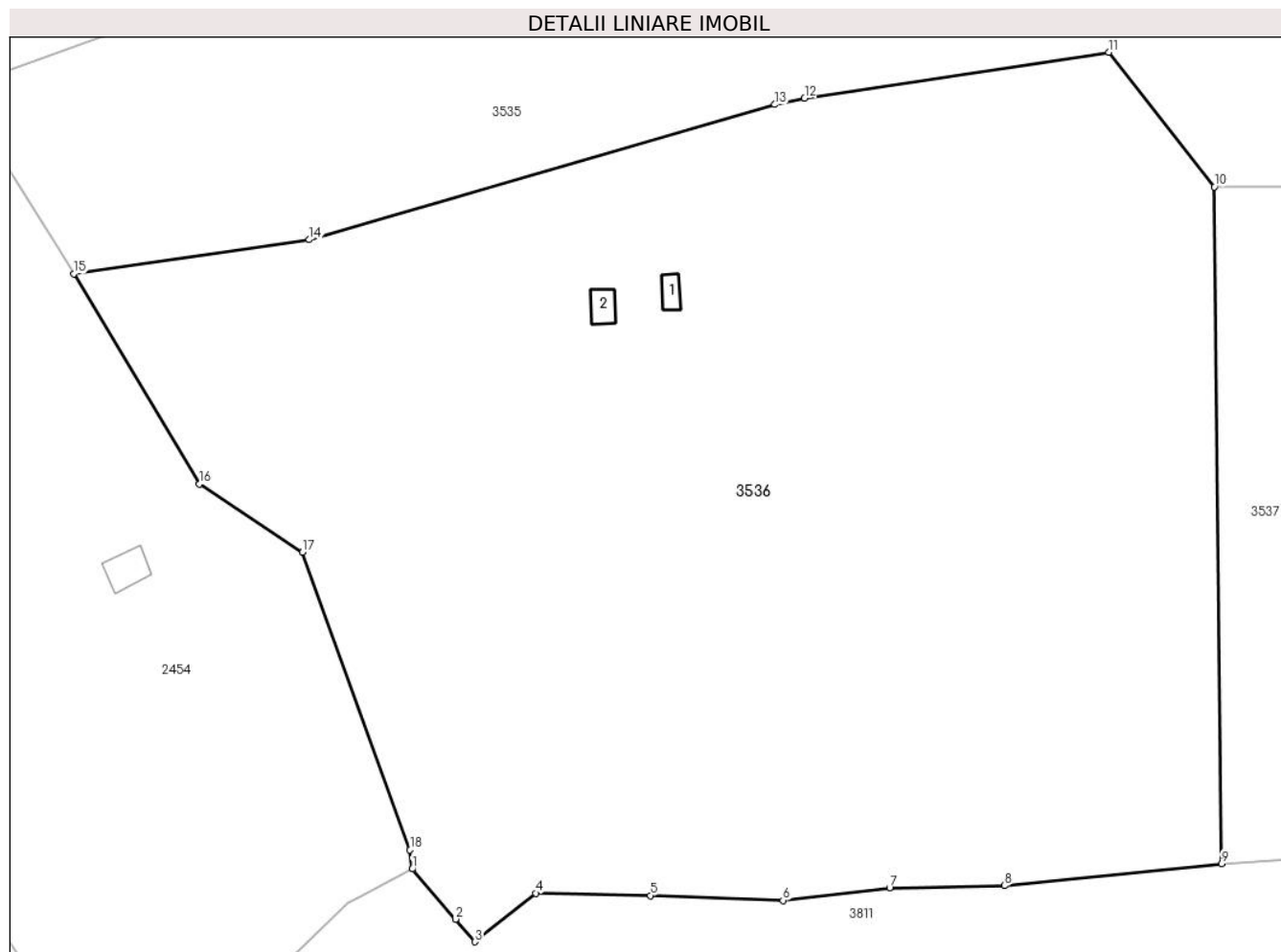
Inscrieri privind dezmembramintele dreptului de proprietate, drepturi reale de garanție și sarcini	Referințe
NU SUNT	

Anexa Nr. 1 La Partea I

Teren

Nr cadastral	Suprafața (mp)*	Observații / Referințe
	20.031	Top.4322/2parte(CF 1983 Dorna Candreni-CFE 32002 P. Stampei); Top.4313/2 (CF 778 Dorna Candreni-CFE 33553 P. Stampei);Top.4313/3parte(CF 778 Dorna Candreni- CFE 33491 P. Stampei);Top 4310/2parte(CF 1327 Dorna Candreni- CFE 33554 P. Stampei)

* Suprafața este determinată în planul de proiecție Stereo 70.



Date referitoare la teren

Crt	Categorie folosință	Intravilan	Suprafața (mp)	Tarla	Parcelă	Nr. topo	Observații / Referințe
1	curți constructii	DA	160	-	-	-	
2	faneata	DA	9.488	-	-	-	
3	faneata	NU	10.383	-	-	-	

Date referitoare la construcții

Crt	Număr	Destinație construcție	Supraf. (mp)	Situație juridică	Observații / Referințe
A1.1		construcții de locuințe	18	Cu acte	Nr. niveluri:1; S. construita la sol:18 mp; S. construita desfasurata:18 mp;
A1.2		construcții anexa	23	Cu acte	Nr. niveluri:1; S. construita la sol:23 mp; S. construita desfasurata:23 mp;

Lungime Segmente

1) Valorile lungimilor segmentelor sunt obținute din proiecție în plan.

Punct început	X / Y	Punct sfârșit	X / Y	Lungime segment (** (m)
---------------	-------	---------------	-------	-------------------------

Punct început	X / Y	Punct sfârșit	X / Y	Lungime segment (** (m)
1	512.803,112 645.360,826	2	512.810,34 645.352,446	11.067
2	512.810,34 645.352,446	3	512.813,617 645.348,647	5.017
3	512.813,617 645.348,647	4	512.823,745 645.356,773	12.985
4	512.823,745 645.356,773	5	512.842,938 645.356,384	19.197
5	512.842,938 645.356,384	6	512.865,098 645.355,576	22.175
6	512.865,098 645.355,576	7	512.882,955 645.357,688	17.981
7	512.882,955 645.357,688	8	512.902,136 645.358,025	19.184
8	512.902,136 645.358,025	9	512.938,453 645.361,711	36.504
9	512.938,453 645.361,711	10	512.937,236 645.474,84	113.136
10	512.937,236 645.474,84	11	512.919,574 645.497,324	28.592
11	512.919,574 645.497,324	12	512.868,685 645.489,68	51.46
12	512.868,685 645.489,68	13	512.863,711 645.488,582	5.094
13	512.863,711 645.488,582	14	512.785,887 645.465,99	81.037
14	512.785,887 645.465,99	15	512.746,51 645.460,281	39.789
15	512.746,51 645.460,281	16	512.767,521 645.425,168	40.919
16	512.767,521 645.425,168	17	512.784,71 645.413,755	20.633
17	512.784,71 645.413,755	18	512.802,726 645.363,99	52.926
18	512.802,726 645.363,99	1	512.803,112 645.360,826	3.187

** Lungimile segmentelor sunt determinate în planul de proiecție Stereo 70 și sunt rotunjite la 1 milimetru.

*** Distanța dintre puncte este formată din segmente cumulate ce sunt mai mici decât valoarea 1 milimetru.

**DATE DESPRE IMOBILUL NR. 3537**

Oficiul de Cadastru și Publicitate Imobiliară SUCEAVA
Biroul de Cadastru și Publicitate Imobiliară Vatra Dornei

A. Partea I. Descrierea imobilului

TEREN Extravilan

Adresa: Jud. Suceava

Nr. Crt	Nr cadastral Nr. topografic	Suprafața* (mp)	Observații / Referințe
A1	33622	Din acte: 5.000 Masurata: 5.003	Sector cadastral:15 Teren imprejmuit;

B. Partea II. Proprietari și acte

Inscrieri privitoare la dreptul de proprietate și alte drepturi reale		Referințe
4732 / 17/03/2020		
Act Administrativ nr. 339, din 06/02/2020 emis de COMISIA JUDETEANA DE FOND FUNCICIAR SUCEAVA;		
B1	Intabulare, drept de PROPRIETATE, dobandit prin Reconstituire, cota actuala 1/1, cota initiala 1/1 1) DEAC MARCEL	A1

C. Partea III. SARCINI .

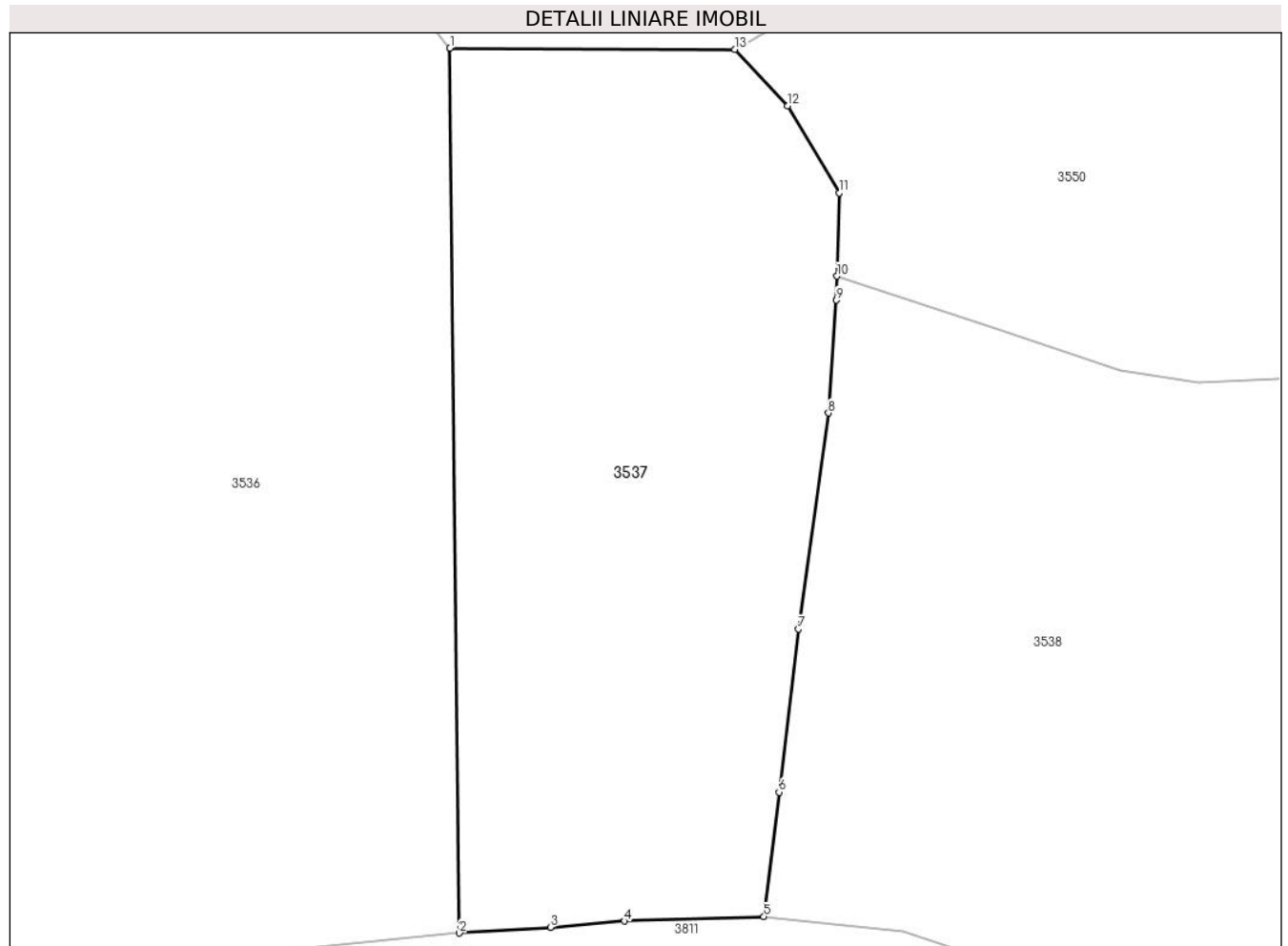
Inscrieri privind dezmembramintele dreptului de proprietate, drepturi reale de garanție și sarcini	Referințe
NU SUNT	

Anexa Nr. 1 La Partea I

Teren

Nr cadastral	Suprafața (mp)*	Observații / Referințe
33622	Din acte: 5.000 Masurata: 5.003	

* Suprafața este determinată în planul de proiecție Stereo 70.



Date referitoare la teren

Crt	Categorie folosință	Intra vilan	Suprafața (mp)	Tarla	Parcelă	Nr. topo	Observații / Referințe
1	faneata	NU	5.003	-	-	-	Imprejmuit partial cu gard din lemn

Lungime Segmente

1) Valorile lungimilor segmentelor sunt obținute din proiecție în plan.

Punct început	X / Y	Punct sfârșit	X / Y	Lungime segment (** (m)
1	512.937,236 645.474,84	2	512.938,453 645.361,711	113.136
2	512.938,453 645.361,711	3	512.950,092 645.362,415	11.66
3	512.950,092 645.362,415	4	512.959,559 645.363,237	9.503
4	512.959,559 645.363,237	5	512.977,378 645.363,791	17.828
5	512.977,378 645.363,791	6	512.979,33 645.379,717	16.045

Punct început	X / Y	Punct sfârșit	X / Y	Lungime segment (** (m)
6	512.979,33 645.379,717	7	512.981,8 645.400,571	21.0
7	512.981,8 645.400,571	8	512.985,643 645.428,201	27.896
8	512.985,643 645.428,201	9	512.986,645 645.442,618	14.452
9	512.986,645 645.442,618	10	512.986,721 645.445,698	3.081
10	512.986,721 645.445,698	11	512.986,986 645.456,323	10.628
11	512.986,986 645.456,323	12	512.980,423 645.467,468	12.934
12	512.980,423 645.467,468	13	512.973,649 645.474,686	9.899
13	512.973,649 645.474,686	1	512.937,236 645.474,84	36.413

** Lungimile segmentelor sunt determinate în planul de proiecție Stereo 70 și sunt rotunjite la 1 milimetru.

*** Distanța dintre puncte este formată din segmente cumulate ce sunt mai mici decât valoarea 1 milimetru.

**DATE DESPRE IMOBILUL NR. 3538**

Oficiul de Cadastru și Publicitate Imobiliară SUCEAVA
Biroul de Cadastru și Publicitate Imobiliară Vatra Dornei

A. Partea I. Descrierea imobilului

TEREN Extravilan

Adresa: Jud. Suceava

Nr. Crt	Nr cadastral Nr. topografic	Suprafața* (mp)	Observații / Referințe
A1	34532	7.721	Sector cadastral:15 Teren neimprejmit;

B. Partea II. Proprietari și acte

Inscrieri privitoare la dreptul de proprietate și alte drepturi reale	Referințe
17219 / 27/10/2022	
Act Notarial nr. 2127, din 26/10/2022 emis de REY OLTICA-VERONICA;	
B2	A1
se noteaza transmiterea posesiei imobilului cu nr.cad.34532	
1) GEORGESCU HARALAMBIE-CĂTĂLIN	
/	
Act Normativ nr. 7, din 13/03/1996 emis de PRIMARIA COMUNEI POIANA STAMPEI;	
B3	A1
Intabulare, drept de PROPRIETATE, dobandit prin Lege, cota actuala 1/1, cota initiala 1/1	
1) NEIDENTIFICAT NEIDENTIFICAT	

C. Partea III. SARCINI .

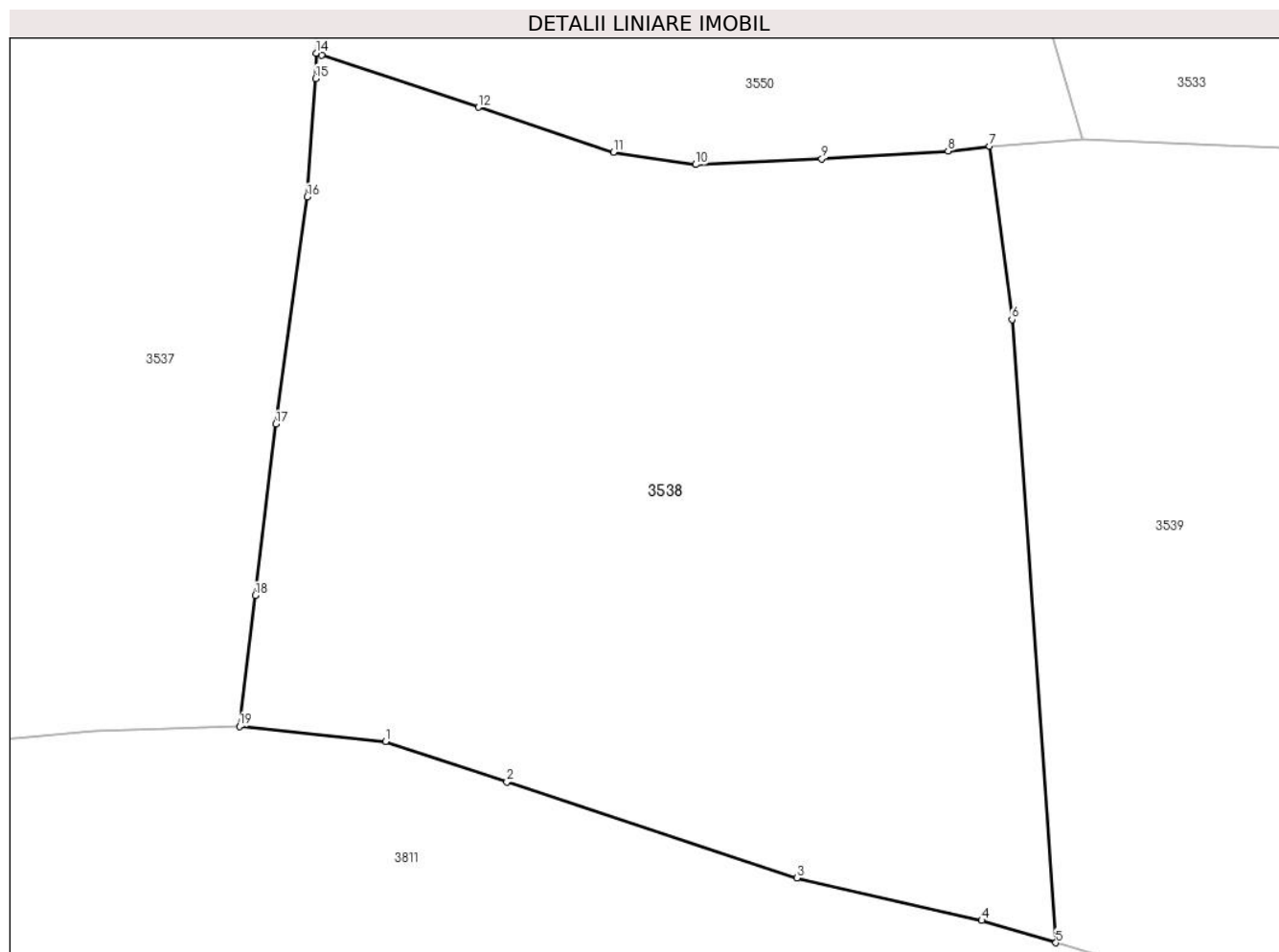
Inscrieri privind dezmembramintele dreptului de proprietate, drepturi reale de garanție și sarcini	Referințe
NU SUNT	

Anexa Nr. 1 La Partea I

Teren

Nr cadastral	Suprafața (mp)*	Observații / Referințe
34532	7.721	

* Suprafața este determinată în planul de proiecție Stereo 70.



Date referitoare la teren

Crt	Categorie folosință	Intravilan	Suprafața (mp)	Tarla	Parcelă	Nr. topo	Observații / Referințe
1	faneata	NU	7.721	-	-	-	Imprejmuit cu gard din lemn între punctele 1-15-10, iar diferența este cu tarusi din lemn.

Lungime Segmente

1) Valorile lungimilor segmentelor sunt obținute din proiecție în plan.

Punct început	X / Y	Punct sfârșit	X / Y	Lungime segment (** (m)
1	512.995,164 645.361,945	2	513.009,942 645.357,054	15.566
2	513.009,942 645.357,054	3	513.045,244 645.345,342	37.194
3	513.045,244 645.345,342	4	513.067,76 645.340,185	23.099
4	513.067,76 645.340,185	5	513.076,804 645.337,464	9.444
5	513.076,804 645.337,464	6	513.071,447 645.413,303	76.028

Punct început	X / Y	Punct sfârșit	X / Y	Lungime segment (** (m)
6	513.071,447 645.413,303	7	513.068,72 645.434,4	21.273
7	513.068,72 645.434,4	8	513.063,663 645.433,794	5.093
8	513.063,663 645.433,794	9	513.048,286 645.432,856	15.406
9	513.048,286 645.432,856	10	513.032,939 645.432,14	15.364
10	513.032,939 645.432,14	11	513.022,912 645.433,661	10.142
11	513.022,912 645.433,661	12	513.006,489 645.439,12	17.307
12	513.006,489 645.439,12	13	512.987,43 645.445,462	20.086
13	512.987,43 645.445,462	14	512.986,721 645.445,698	0.747
14	512.986,721 645.445,698	15	512.986,645 645.442,618	3.081
15	512.986,645 645.442,618	16	512.985,643 645.428,201	14.452
16	512.985,643 645.428,201	17	512.981,8 645.400,571	27.896
17	512.981,8 645.400,571	18	512.979,33 645.379,717	21.0
18	512.979,33 645.379,717	19	512.977,378 645.363,791	16.045
19	512.977,378 645.363,791	1	512.995,164 645.361,945	17.882

** Lungimile segmentelor sunt determinate în planul de proiecție Stereo 70 și sunt rotunjite la 1 milimetru.

*** Distanța dintre puncte este formată din segmente cumulate ce sunt mai mici decât valoarea 1 milimetru.

**DATE DESPRE IMOBILUL NR. 3539**

Oficiul de Cadastru și Publicitate Imobiliară SUCEAVA
Biroul de Cadastru și Publicitate Imobiliară Vatra Dornei

A. Partea I. Descrierea imobilului

TEREN Extravilan

Adresa: Jud. Suceava

Nr. Crt	Nr cadastral Nr. topografic	Suprafața* (mp)	Observații / Referințe
A1	33578	10.274	Sector cadastral:15 Teren neimprejmuit;

B. Partea II. Proprietari și acte

Inscrieri privitoare la dreptul de proprietate și alte drepturi reale	Referințe
9109 / 24/06/2019	
Act Notarial nr. 1454, din 21/05/2019 emis de BIN Vasiluț Niculina;	
B2	se îndreaptă eroarea materială strecurată în încheierea nr. 8629/12.06.2019, în sensul corectării numelui posesoarei din Moraru Marcela-Marilena în PENTELESCU MARCELA-MARILENA
	A1
17817 / 03/11/2022	
Act Normativ Legea nr.7/1996, din 13/03/1996 emis de Parlamentul României;	
B5	Intabulare, drept de PROPRIETATE ca urmare a transformării posesiei în drept de proprietate, în condițiile art.13 alin (7) litera a) din Legea nr. 7/1996, dobândit prin Lege, cota actuala 1/1, cota initiala 1/1
	A1
1) GEORGESCU HARALAMBIE-CĂTĂLIN	

C. Partea III. SARCINI .

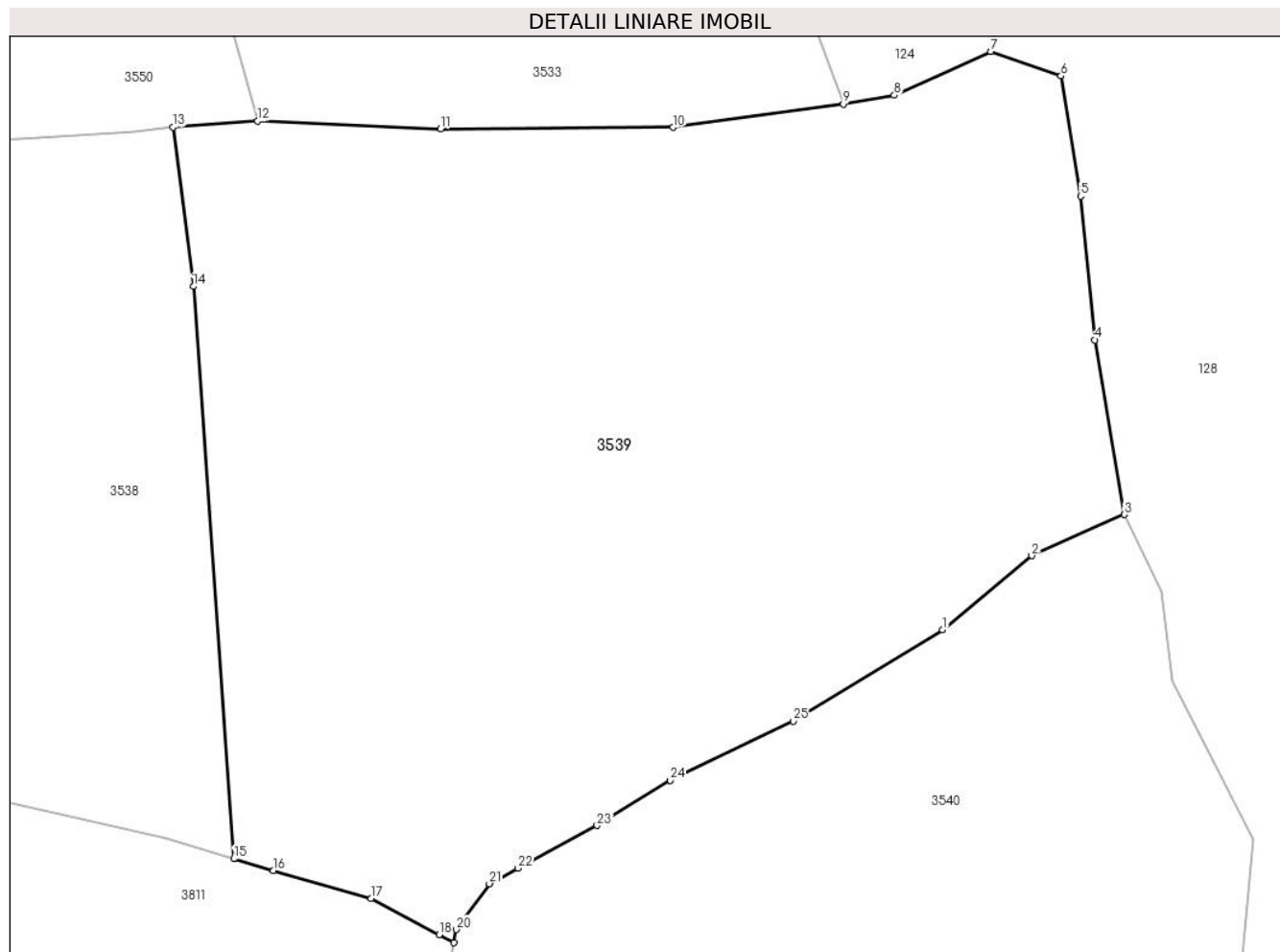
Inscrieri privind dezmembramintele dreptului de proprietate, drepturi reale de garanție și sarcini	Referințe
NU SUNT	

Anexa Nr. 1 La Partea I

Teren

Nr cadastral	Suprafața (mp)*	Observații / Referințe
33578	10.274	

* Suprafața este determinată în planul de proiecție Stereo 70.



Date referitoare la teren

Crt	Categorie folosință	Intravilan	Suprafața (mp)	Tarla	Parcelă	Nr. topo	Observații / Referințe
1	faneata	NU	10.274	-	-	-	Imprejmuit partial cu gard din lemn

Lungime Segmente

1) Valorile lungimilor segmentelor sunt obținute din proiecție în plan.

Punct început	X / Y	Punct sfârșit	X / Y	Lungime segment (** (m)
1	513.170,863 645.367,775	2	513.182,653 645.377,616	15.357
3	513.194,964 645.383,062	4	513.191,058 645.406,218	23.483
5	513.189,145 645.425,277	6	513.186,553 645.441,192	16.125
7	513.177,224 645.444,444	8	513.164,42 645.438,624	14.065
9	513.157,682 645.437,486	10	513.135,096 645.434,393	22.797

Punct început	X / Y	Punct sfârșit	X / Y	Lungime segment (** (m)
2	513.182,653 645.377,616	3	513.194,964 645.383,062	13.462
4	513.191,058 645.406,218	5	513.189,145 645.425,277	19.155
6	513.186,553 645.441,192	7	513.177,224 645.444,444	9.88
8	513.164,42 645.438,624	9	513.157,682 645.437,486	6.833
10	513.135,096 645.434,393	11	513.104,235 645.434,176	30.862

Punct început	X / Y	Punct sfârșit	X / Y	Lungime segment (** (m)
11	513.104,235 645.434,176	12	513.079,97 645.435,213	24.287
13	513.068,72 645.434,4	14	513.071,447 645.413,303	21.273
15	513.076,804 645.337,464	16	513.082,074 645.335,879	5.503
17	513.094,995 645.332,219	18	513.104,036 645.327,391	10.249
19	513.106,033 645.326,324	20	513.106,329 645.328,07	1.771
21	513.110,688 645.334,149	22	513.114,474 645.336,188	4.3
23	513.124,996 645.341,856	24	513.134,715 645.347,859	11.423
25	513.151,018 645.355,692	1	513.170,863 645.367,775	23.234

Punct început	X / Y	Punct sfârșit	X / Y	Lungime segment (** (m)
12	513.079,97 645.435,213	13	513.068,72 645.434,4	11.279
14	513.071,447 645.413,303	15	513.076,804 645.337,464	76.028
16	513.082,074 645.335,879	17	513.094,995 645.332,219	13.429
18	513.104,036 645.327,391	19	513.106,033 645.326,324	2.264
20	513.106,329 645.328,07	21	513.110,688 645.334,149	7.48
22	513.114,474 645.336,188	23	513.124,996 645.341,856	11.952
24	513.134,715 645.347,859	25	513.151,018 645.355,692	18.087

** Lungimile segmentelor sunt determinate în planul de proiecție Stereo 70 și sunt rotunjite la 1 milimetru.

*** Distanța dintre puncte este formată din segmente cumulate ce sunt mai mici decât valoarea 1 milimetru.

**DATE DESPRE IMOBILUL NR. 3540**

Oficiul de Cadastru și Publicitate Imobiliară SUCEAVA
Biroul de Cadastru și Publicitate Imobiliară Vatra Dornei

A. Partea I. Descrierea imobilului

TEREN Extravilan

Adresa: Jud. Suceava

Nr. Crt	Nr cadastral Nr. topografic	Suprafața* (mp)	Observații / Referințe
A1	31346	24.700	Sector cadastral:15 Teren neimprejmuit;

B. Partea II. Proprietari și acte

Inscrieri privitoare la dreptul de proprietate și alte drepturi reale		Referințe
12807 / 28/08/2014		
Hotarare Judecatoreasca nr. 34, din 12/01/2012 emis de Judecătoria Vatra Dornei;		
B2	Intabulare, drept de PROPRIETATEmod dobândire cumpărare, dobandit prin Hotarare Judecatoreasca, cota actuala 1/2, cota initiala 1/2 1) BOGHIAN DAN	A1
B3	Intabulare, drept de PROPRIETATEmod dobândire cumpărare, dobandit prin Hotarare Judecatoreasca, cota actuala 1/2, cota initiala 1/2 1) BOGHIAN VICTORITA	A1

C. Partea III. SARCINI .

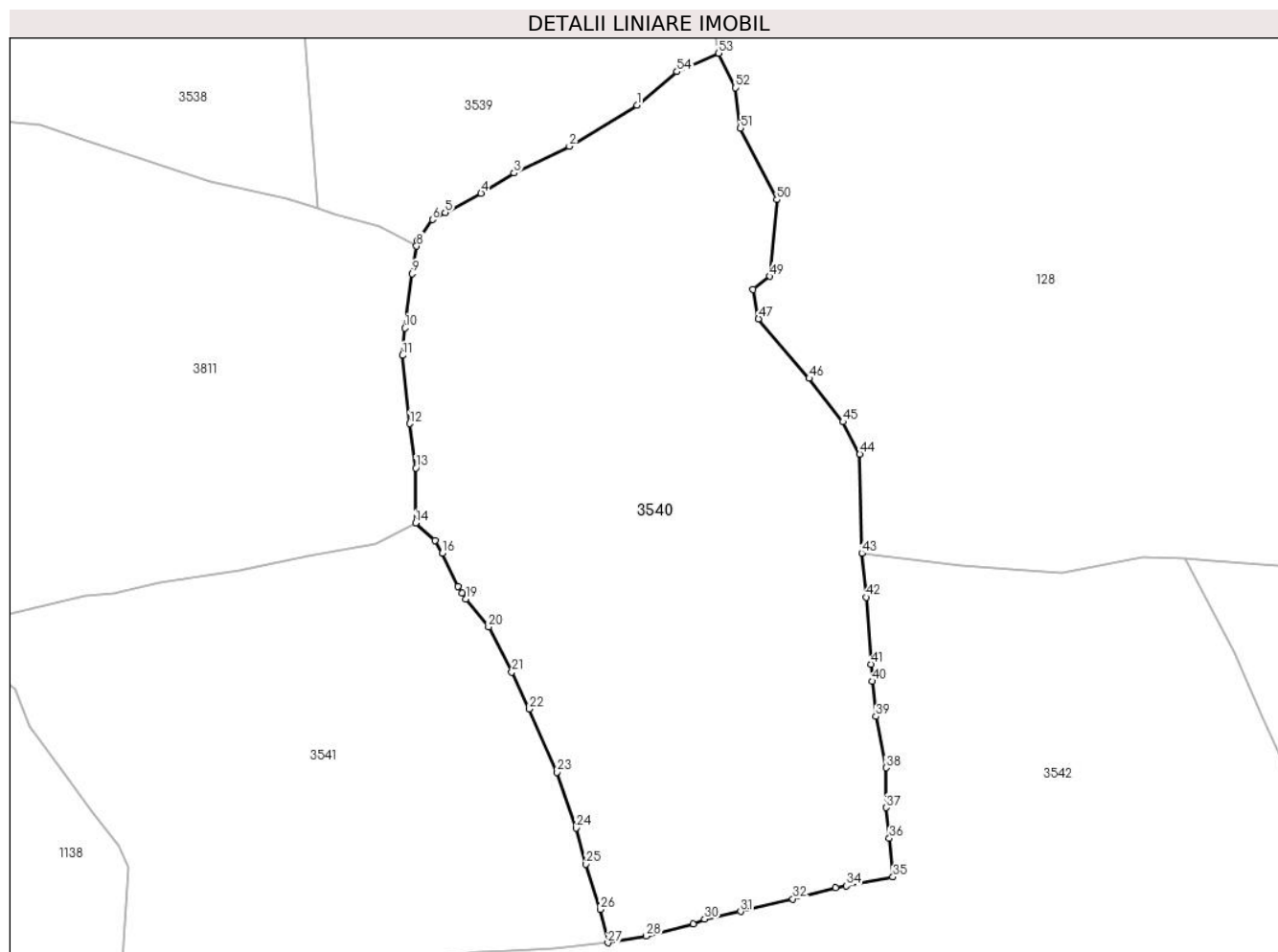
Inscrieri privind dezmembramintele dreptului de proprietate, drepturi reale de garanție și sarcini	Referințe
NU SUNT	

Anexa Nr. 1 La Partea I

Teren

Nr cadastral	Suprafața (mp)*	Observații / Referințe
31346	24.700	

* Suprafața este determinată în planul de proiecție Stereo 70.



Date referitoare la teren

Crt	Categorie folosință	Intravilan	Suprafața (mp)	Tarla	Parcelă	Nr. topo	Observații / Referințe
1	faneata	NU	18.918	-	-	-	Imobil împrejmuit partial cu gard.
2	pasune	NU	5.782	-	-	-	Imobil împrejmuit partial cu gard.

Lungime Segmente

1) Valorile lungimilor segmentelor sunt obținute din proiecție în plan.

Punct început	X / Y	Punct sfârșit	X / Y	Lungime segment	Punct început	X / Y	Punct sfârșit	X / Y	Lungime segment	Punct început	X / Y	Punct sfârșit	X / Y	Lungime segment
1	513.170,863 645.367,775	2	513.151,018 645.355,692	23.234	2	513.151,018 645.355,692	3	513.134,715 645.347,859	18.087	3	513.134,715 645.347,859	4	513.124,996 645.341,856	11.423
4	513.124,996 645.341,856	5	513.114,474 645.336,188	11.952	5	513.114,474 645.336,188	6	513.110,688 645.334,149	4.3	6	513.110,688 645.334,149	7	513.106,329 645.328,07	7.48
7	513.106,329 645.328,07	8	513.106,033 645.326,324	1.771	8	513.106,033 645.326,324	9	513.104,662 645.318,226	8.213	9	513.104,662 645.318,226	10	513.102,61 645.302,245	16.112
10	513.102,61 645.302,245	11	513.101,858 645.294,196	8.084	11	513.101,858 645.294,196	12	513.103,974 645.274,142	20.165	12	513.103,974 645.274,142	13	513.105,827 645.261,077	13.196
13	513.105,827 645.261,077	14	513.105,713 645.244,9	16.177	14	513.105,713 645.244,9	15	513.111,408 645.239,742	7.684	15	513.111,408 645.239,742	16	513.113,641 645.236,071	4.297

Punct început	X / Y	Punct sfârșit	X / Y	Lungime segment	Punct început	X / Y	Punct sfârșit	X / Y	Lungime segment	Punct început	X / Y	Punct sfârșit	X / Y	Lungime segment
16	513.113,641 645.236,071	17	513.118,186 645.226,28	10.794	17	513.118,186 645.226,28	18	513.119,405 645.224,388	2.251	18	513.119,405 645.224,388	19	513.120,543 645.222,623	2.1
19	513.120,543 645.222,623	20	513.127,216 645.214,34	10.637	20	513.127,216 645.214,34	21	513.134,063 645.201,135	14.875	21	513.134,063 645.201,135	22	513.139,229 645.190,244	12.054
22	513.139,229 645.190,244	23	513.147,411 645.171,645	20.319	23	513.147,411 645.171,645	24	513.153,011 645.155,227	17.347	24	513.153,011 645.155,227	25	513.155,918 645.144,571	11.045
25	513.155,918 645.144,571	26	513.160,065 645.131,314	13.89	26	513.160,065 645.131,314	27	513.162,374 645.121,486	10.096	27	513.162,374 645.121,486	28	513.173,656 645.123,499	11.46
28	513.173,656 645.123,499	29	513.187,473 645.126,958	14.243	29	513.187,473 645.126,958	30	513.190,799 645.128,444	3.643	30	513.190,799 645.128,444	31	513.201,396 645.130,701	10.835
31	513.201,396 645.130,701	32	513.216,753 645.134,382	15.792	32	513.216,753 645.134,382	33	513.229,401 645.137,671	13.069	33	513.229,401 645.137,671	34	513.232,556 645.138,231	3.204
34	513.232,556 645.138,231	35	513.246,21 645.140,865	13.906	35	513.246,21 645.140,865	36	513.245,165 645.152,187	11.37	36	513.245,165 645.152,187	37	513.244,15 645.161,221	9.091
37	513.244,15 645.161,221	38	513.244,18 645.172,959	11.738	38	513.244,18 645.172,959	39	513.241,245 645.188,025	15.349	39	513.241,245 645.188,025	40	513.240,064 645.198,383	10.425
40	513.240,064 645.198,383	41	513.239,825 645.203,41	5.033	41	513.239,825 645.203,41	42	513.238,353 645.223,11	19.755	42	513.238,353 645.223,11	43	513.237,038 645.236,08	13.036
43	513.237,038 645.236,08	44	513.236,476 645.265,128	29.053	44	513.236,476 645.265,128	45	513.231,524 645.274,649	10.732	45	513.231,524 645.274,649	46	513.221,549 645.287,453	16.231
46	513.221,549 645.287,453	47	513.206,683 645.304,952	22.961	47	513.206,683 645.304,952	48	513.205,086 645.313,652	8.845	48	513.205,086 645.313,652	49	513.209,955 645.317,44	6.169
49	513.209,955 645.317,44	50	513.212,096 645.339,992	22.653	50	513.212,096 645.339,992	51	513.201,349 645.361,055	23.646	51	513.201,349 645.361,055	52	513.199,899 645.372,909	11.942
52	513.199,899 645.372,909	53	513.194,964 645.383,062	11.289	53	513.194,964 645.383,062	54	513.182,653 645.377,616	13.462	54	513.182,653 645.377,616	1	513.170,863 645.367,775	15.357

** Lungimile segmentelor sunt determinate în planul de proiecție Stereo 70 și sunt rotunjite la 1 milimetru.

*** Distanța dintre puncte este formată din segmente cumulate ce sunt mai mici decât valoarea 1 milimetru.

**DATE DESPRE IMOBILUL NR. 3541**

Oficiul de Cadastru și Publicitate Imobiliară SUCEAVA
Biroul de Cadastru și Publicitate Imobiliară Vatra Dornei

A. Partea I. Descrierea imobilului

TEREN Extravilan

Adresa: Jud. Suceava

Nr. Crt	Nr cadastral Nr. topografic	Suprafața* (mp)	Observații / Referințe
A1	34391	Din acte: 16.862 Masurata: 16.771	Sector cadastral:15 Teren imprejmuit;

B. Partea II. Proprietari și acte

Inscrieri privitoare la dreptul de proprietate și alte drepturi reale		Referințe
14152 / 05/09/2022		
Act Notarial nr. 2141, din 02/09/2022 emis de Vasilit Niculina;		
B2	se noteaza posesia ca bun propriu 1) GEORGESCU HARALAMBIE-CĂTĂLIN	A1
/		
Act Normativ nr. 7, din 13/03/1996 emis de PARLAMENTUL ROMANIEI;		
B2	Intabulare, drept de PROPRIETATE, dobandit prin Lege, cota actuala 1/1, cota initiala 1/1 1) NEIDENTIFICAT NEIDENTIFICAT	A1

C. Partea III. SARCINI .

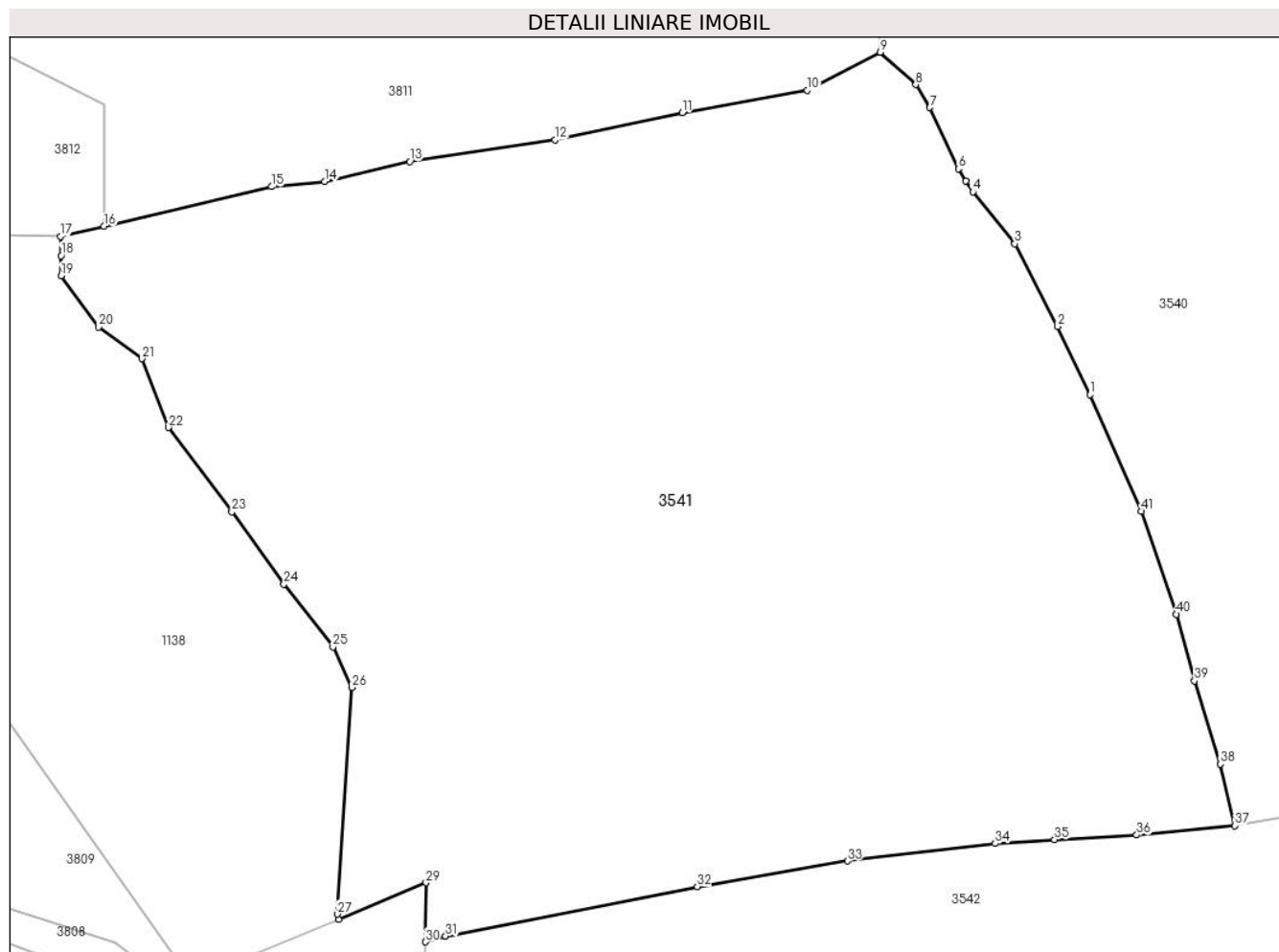
Inscrieri privind dezmembramintele dreptului de proprietate, drepturi reale de garanție și sarcini	Referințe
NU SUNT	

Anexa Nr. 1 La Partea I

Teren

Nr cadastral	Suprafața (mp)*	Observații / Referințe
34391	Din acte: 16.862 Masurata: 16.771	

* Suprafața este determinată în planul de proiecție Stereo 70.



Date referitoare la teren

Crt	Categorie folosință	Intravilan	Suprafața (mp)	Tarla	Parcelă	Nr. topo	Observații / Referințe
1	pasune	NU	16.771	-	-	-	Imprejmuit cu gard din lemn.

Lungime Segmente

1) Valorile lungimilor segmentelor sunt obținute din proiecție în plan.

Punct început	X / Y	Punct sfârșit	X / Y	Lungime segment
1	513.139,229 645.190,244	2	513.134,063 645.201,135	12.054
4	513.120,543 645.222,623	5	513.119,405 645.224,388	2.1
7	513.113,641 645.236,071	8	513.111,408 645.239,742	4.297
10	513.094,094 645.238,832	11	513.074,077 645.235,238	20.337
13	513.030,581 645.227,486	14	513.017,043 645.224,272	13.914
2	513.134,063 645.201,135	3	513.127,216 645.214,34	14.875
5	513.119,405 645.224,388	6	513.118,186 645.226,28	2.251
8	513.111,408 645.239,742	9	513.105,713 645.244,9	7.684
11	513.074,077 645.235,238	12	513.053,781 645.230,924	20.749
14	513.017,043 645.224,272	15	513.008,507 645.223,449	8.576
3	513.127,216 645.214,34	4	513.120,543 645.222,623	10.637
6	513.118,186 645.226,28	7	513.113,641 645.236,071	10.794
9	513.105,713 645.244,9	10	513.094,094 645.238,832	13.108
12	513.053,781 645.230,924	13	513.030,581 645.227,486	23.453
15	513.008,507 645.223,449	16	512.981,787 645.217,117	27.46

Punct început	X / Y	Punct sfârșit	X / Y	Lungime segment	Punct început	X / Y	Punct sfârșit	X / Y	Lungime segment	Punct început	X / Y	Punct sfârșit	X / Y	Lungime segment
16	512.981,787 645.217,117	17	512.974,793 645.215,503	7.178	17	512.974,793 645.215,503	18	512.974,908 645.212,448	3.057	18	512.974,908 645.212,448	19	512.974,924 645.209,243	3.205
19	512.974,924 645.209,243	20	512.980,924 645.201,062	10.145	20	512.980,924 645.201,062	21	512.987,793 645.196,011	8.526	21	512.987,793 645.196,011	22	512.992,074 645.185,032	11.784
22	512.992,074 645.185,032	23	513.002,167 645.171,594	16.806	23	513.002,167 645.171,594	24	513.010,507 645.160,028	14.259	24	513.010,507 645.160,028	25	513.018,31 645.150,011	12.698
25	513.018,31 645.150,011	26	513.021,305 645.143,524	7.145	26	513.021,305 645.143,524	27	513.019,035 645.107,375	36.22	27	513.019,035 645.107,375	28	513.019,191 645.106,574	0.816
28	513.019,191 645.106,574	29	513.033,181 645.112,381	15.147	29	513.033,181 645.112,381	30	513.033,1 645.102,945	9.436	30	513.033,1 645.102,945	31	513.036,298 645.103,851	3.324
31	513.036,298 645.103,851	32	513.076,49 645.111,751	40.961	32	513.076,49 645.111,751	33	513.100,504 645.115,855	24.362	33	513.100,504 645.115,855	34	513.124,072 645.118,652	23.733
34	513.124,072 645.118,652	35	513.133,561 645.119,254	9.508	35	513.133,561 645.119,254	36	513.146,686 645.119,991	13.146	36	513.146,686 645.119,991	37	513.162,374 645.121,486	15.759
37	513.162,374 645.121,486	38	513.160,065 645.131,314	10.096	38	513.160,065 645.131,314	39	513.155,918 645.144,571	13.89	39	513.155,918 645.144,571	40	513.153,011 645.155,227	11.045
40	513.153,011 645.155,227	41	513.147,411 645.171,645	17.347	41	513.147,411 645.171,645	1	513.139,229 645.190,244	20.319					

** Lungimile segmentelor sunt determinate în planul de proiecție Stereo 70 și sunt rotunjite la 1 milimetru.

*** Distanța dintre puncte este formată din segmente cumulate ce sunt mai mici decât valoarea 1 milimetru.

**DATE DESPRE IMOBILUL NR. 3542**

Oficiul de Cadastru și Publicitate Imobiliară SUCEAVA
Biroul de Cadastru și Publicitate Imobiliară Vatra Dornei

A. Partea I. Descrierea imobilului

TEREN Extravilan

Adresa: Nr. 83, Jud. Suceava

Nr. Crt	Nr cadastral Nr. topografic	Suprafața* (mp)	Observații / Referințe
A1	33074	Din acte: 36.844 Masurata: 36.627	Sector cadastral:15 Teren imprejmuit;

Construcții

Crt	Nr cadastral Nr. topografic	Adresa	Observații / Referințe
A1.1	33074-C1	Nr. 83, Jud. Suceava	Nr. niveluri:1; S. construita la sol:106 mp; S. construita desfasurata:98 mp; Casa de locuit din lemn, construita in anul 1970, P+M, suprafata desfasurata 147 mp, fara lift si fara certificat energetic
A1.2	33074-C2	Nr. 83, Jud. Suceava	Nr. niveluri:1; S. construita la sol:133 mp; S. construita desfasurata:89 mp; Anexa- grajd din lemn construit in anul 1955
A1.3	33074-C3	Nr. 83, Jud. Suceava	Nr. niveluri:1; S. construita la sol:56 mp; S. construita desfasurata:48 mp; Anexa din lemn construita in anul 1999
A1.4		Nr. 83, Jud. Suceava	Nr. niveluri:1; S. construita la sol:11 mp; S. construita desfasurata:11 mp;
A1.5		Nr. 83, Jud. Suceava	Nr. niveluri:1; S. construita la sol:36 mp; S. construita desfasurata:36 mp;

B. Partea II. Proprietari și acte

Inscrieri privitoare la dreptul de proprietate și alte drepturi reale	Referințe
16770 / 19/10/2022	
Hotarare Judecatoreasca nr. 989, din 18/11/2020 emis de Judecatoria Vatra Dornei;	
B1	Intabulare, drept de PROPRIETATE, dobandit prin Hotarare Judecatoreasca, cota actuala 1/1, cota initiala 1/1 1) RUSU CONSTANTIN
/	
Act Administrativ nr. 2981, din 31/03/2023 emis de PRIMARIA COMUNEI POIANA STAMPEI;	
B2	Intabulare, drept de PROPRIETATE, dobandit prin Lege, cota actuala 1/1, cota initiala 1/1 1) RUSU CONSTANTIN

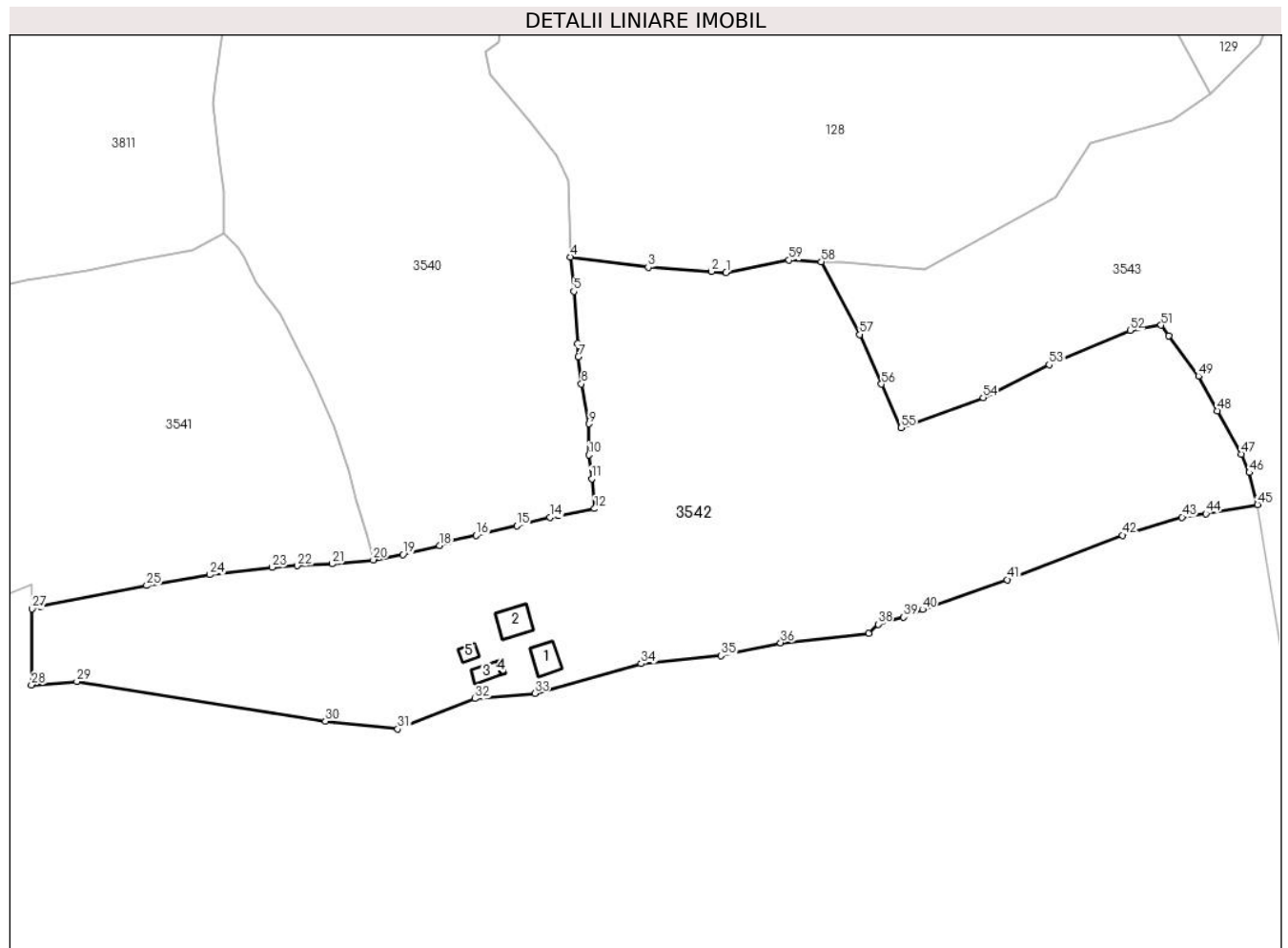
C. Partea III. SARCINI .

Inscrieri privind dezmembramintele dreptului de proprietate, drepturi reale de garanție și sarcini	Referințe
NU SUNT	

Teren

Nr cadastral	Suprafața (mp)*	Observații / Referințe
33074	Din acte: 36.844 Masurata: 36.627	

* Suprafața este determinată în planul de proiecție Stereo 70.



Date referitoare la teren

Crt	Categorie folosință	Intra vilan	Suprafața (mp)	Tarla	Parcelă	Nr. topo	Observații / Referințe
1	curți constructii	NU	2.202	-	-	-	Imprejmuit partial cu gard din lemn
2	drum	NU	627	-	-	-	Imprejmuit partial cu gard din lemn
3	faneata	NU	8.822	-	-	-	Imprejmuit partial cu gard din lemn
4	pasune	NU	10.148	-	-	-	Imprejmuit partial cu gard din lemn
5	faneata	NU	10.693	-	-	-	Imprejmuit partial cu gard din lemn
6	faneata	NU	4.135	-	-	-	

Date referitoare la construcții

Crt	Număr	Destinație construcție	Supraf. (mp)	Situație juridică	Observații / Referințe
A1.1	33074-C1	construcții de locuinte	Din acte: 98 Masurata: 106	Cu acte	Nr. niveluri:1; S. construita la sol:106 mp; S. construita desfasurata:98 mp; Casa de locuit din lemn, construita in anul 1970, P+M, suprafata desfasurata 147 mp, fara lift si fara certificat energetic
A1.2	33074-C2	construcții anexa	Din acte: 89 Masurata: 133	Cu acte	Nr. niveluri:1; S. construita la sol:133 mp; S. construita desfasurata:89 mp; Anexa- grajd din lemn construit in anul 1955

Crt	Număr	Destinație construcție	Supraf. (mp)	Situație juridică	Observații / Referințe
A1.3	33074-C3	construcții anexa	Din acte: 48 Masurata: 56	Cu acte	Nr. niveluri:1; S. construita la sol:56 mp; S. construita desfasurata:48 mp; Anexa din lemn construita in anul 1999
A1.4		construcții anexa	11	Cu acte	Nr. niveluri:1; S. construita la sol:11 mp; S. construita desfasurata:11 mp;
A1.5		construcții anexa	36	Cu acte	Nr. niveluri:1; S. construita la sol:36 mp; S. construita desfasurata:36 mp;

Lungime Segmente

1) Valorile lungimilor segmentelor sunt obținute din proiecție în plan.

Punct început	X / Y	Punct sfârșit	X / Y	Lungime segment	Punct început	X / Y	Punct sfârșit	X / Y	Lungime segment	Punct început	X / Y	Punct sfârșit	X / Y	Lungime segment
1	513.296,07 645.230,178	2	513.290,493 645.230,57	5.591	2	513.290,493 645.230,57	3	513.266,573 645.232,249	23.979	3	513.266,573 645.232,249	4	513.237,038 645.236,08	29.782
4	513.237,038 645.236,08	5	513.238,353 645.223,11	13.036	5	513.238,353 645.223,11	6	513.239,825 645.203,41	19.755	6	513.239,825 645.203,41	7	513.240,064 645.198,383	5.033
7	513.240,064 645.198,383	8	513.241,245 645.188,025	10.425	8	513.241,245 645.188,025	9	513.244,18 645.172,959	15.349	9	513.244,18 645.172,959	10	513.244,15 645.161,221	11.738
10	513.244,15 645.161,221	11	513.245,165 645.152,187	9.091	11	513.245,165 645.152,187	12	513.246,21 645.140,865	11.37	12	513.246,21 645.140,865	13	513.232,556 645.138,231	13.906
13	513.232,556 645.138,231	14	513.229,401 645.137,671	3.204	14	513.229,401 645.137,671	15	513.216,753 645.134,382	13.069	15	513.216,753 645.134,382	16	513.201,396 645.130,701	15.792
16	513.201,396 645.130,701	17	513.190,799 645.128,444	10.835	17	513.190,799 645.128,444	18	513.187,473 645.126,958	3.643	18	513.187,473 645.126,958	19	513.173,656 645.123,499	14.243
19	513.173,656 645.123,499	20	513.162,374 645.121,486	11.46	20	513.162,374 645.121,486	21	513.146,686 645.119,991	15.759	21	513.146,686 645.119,991	22	513.133,561 645.119,254	13.146
22	513.133,561 645.119,254	23	513.124,072 645.118,652	9.508	23	513.124,072 645.118,652	24	513.100,504 645.115,855	23.733	24	513.100,504 645.115,855	25	513.076,49 645.111,751	24.362
25	513.076,49 645.111,751	26	513.036,298 645.103,851	40.961	26	513.036,298 645.103,851	27	513.033,1 645.102,945	3.324	27	513.033,1 645.102,945	28	513.032,852 645.074,15	28.796
28	513.032,852 645.074,15	29	513.050,051 645.075,495	17.252	29	513.050,051 645.075,495	30	513.144,281 645.060,422	95.428	30	513.144,281 645.060,422	31	513.171,634 645.057,465	27.512
31	513.171,634 645.057,465	32	513.200,871 645.068,989	31.426	32	513.200,871 645.068,989	33	513.223,549 645.070,922	22.76	33	513.223,549 645.070,922	34	513.263,885 645.082,233	41.892
34	513.263,885 645.082,233	35	513.294,097 645.085,219	30.359	35	513.294,097 645.085,219	36	513.316,719 645.090,127	23.148	36	513.316,719 645.090,127	37	513.350,196 645.093,764	33.674
37	513.350,196 645.093,764	38	513.353,624 645.097,173	4.835	38	513.353,624 645.097,173	39	513.363,393 645.099,789	10.113	39	513.363,393 645.099,789	40	513.370,543 645.102,768	7.746
40	513.370,543 645.102,768	41	513.402,634 645.114,004	34.001	41	513.402,634 645.114,004	42	513.446,242 645.130,817	46.737	42	513.446,242 645.130,817	43	513.468,852 645.137,666	23.625
43	513.468,852 645.137,666	44	513.477,875 645.138,98	9.118	44	513.477,875 645.138,98	45	513.497,456 645.142,441	19.885	45	513.497,456 645.142,441	46	513.494,331 645.154,525	12.482
46	513.494,331 645.154,525	47	513.491,31 645.161,532	7.63	47	513.491,31 645.161,532	48	513.482,262 645.177,847	18.656	48	513.482,262 645.177,847	49	513.475,059 645.191,054	15.044
49	513.475,059 645.191,054	50	513.463,801 645.206,236	18.901	50	513.463,801 645.206,236	51	513.460,892 645.210,309	5.005	51	513.460,892 645.210,309	52	513.449,139 645.208,325	11.919
52	513.449,139 645.208,325	53	513.418,467 645.195,348	33.304	53	513.418,467 645.195,348	54	513.393,458 645.182,922	27.926	54	513.393,458 645.182,922	55	513.362,467 645.171,499	33.029
55	513.362,467 645.171,499	56	513.354,948 645.187,983	18.118	56	513.354,948 645.187,983	57	513.346,714 645.206,755	20.498	57	513.346,714 645.206,755	58	513.332,1 645.234,355	31.23
58	513.332,1 645.234,355	59	513.319,908 645.234,922	12.205	59	513.319,908 645.234,922	1	513.296,07 645.230,178	24.305					

** Lungimile segmentelor sunt determinate în planul de proiecție Stereo 70 și sunt rotunjite la 1 milimetru.

*** Distanța dintre puncte este formată din segmente cumulate ce sunt mai mici decât valoarea 1 milimetru.

**DATE DESPRE IMOBILUL NR. 3543**

Oficiul de Cadastru și Publicitate Imobiliară SUCEAVA
Biroul de Cadastru și Publicitate Imobiliară Vatra Dornei

A. Partea I. Descrierea imobilului

TEREN Extravilan

Adresa: Jud. Suceava

Nr. Crt	Nr cadastral Nr. topografic	Suprafața* (mp)	Observații / Referințe
A1	34023	Din acte: 71.489 Masurata: 61.338	Sector cadastral:15 Teren imprejmuit;

B. Partea II. Proprietari și acte

Inscrieri privitoare la dreptul de proprietate și alte drepturi reale		Referințe
6365 / 08/05/2020		
Act Notarial nr. 505, din 27/04/2020 emis de BIN Rey Oltica Veronica;		
B3	se notează modificarea suprafeței imobilului de sub A1 în sensul diminuării de la 71.489 mp. la 61.200 mp. rezultați din măsurători	A1
Act Administrativ nr. 2887, din 04/05/2020 emis de Comuna Poiana Stampei;		
B4	se notează actualizarea informațiilor cadastrale	A1
10341 / 03/08/2020		
Act Notarial nr. 933, din 30/07/2020 emis de REY OLTICA-VERONICA;		
B5	Intabulare, drept de PROPRIETATE, bun propriu, dobandit prin Conventie, cota actuala 1/2, cota initiala 1/2 1) CANDREA GABRIELA	A1
10349 / 03/08/2020		
Act Notarial nr. 935, din 30/07/2020 emis de REY OLTICA-VERONICA;		
B6	Intabulare, drept de PROPRIETATE, bun propriu, dobandit prin Conventie, cota actuala 1/4, cota initiala 1/4 1) IUGA GEORGETA	A1
B7	Intabulare, drept de PROPRIETATE, bun propriu, dobandit prin Conventie, cota actuala 1/4, cota initiala 1/4 1) IUGA DUMITRU	A1

C. Partea III. SARCINI .

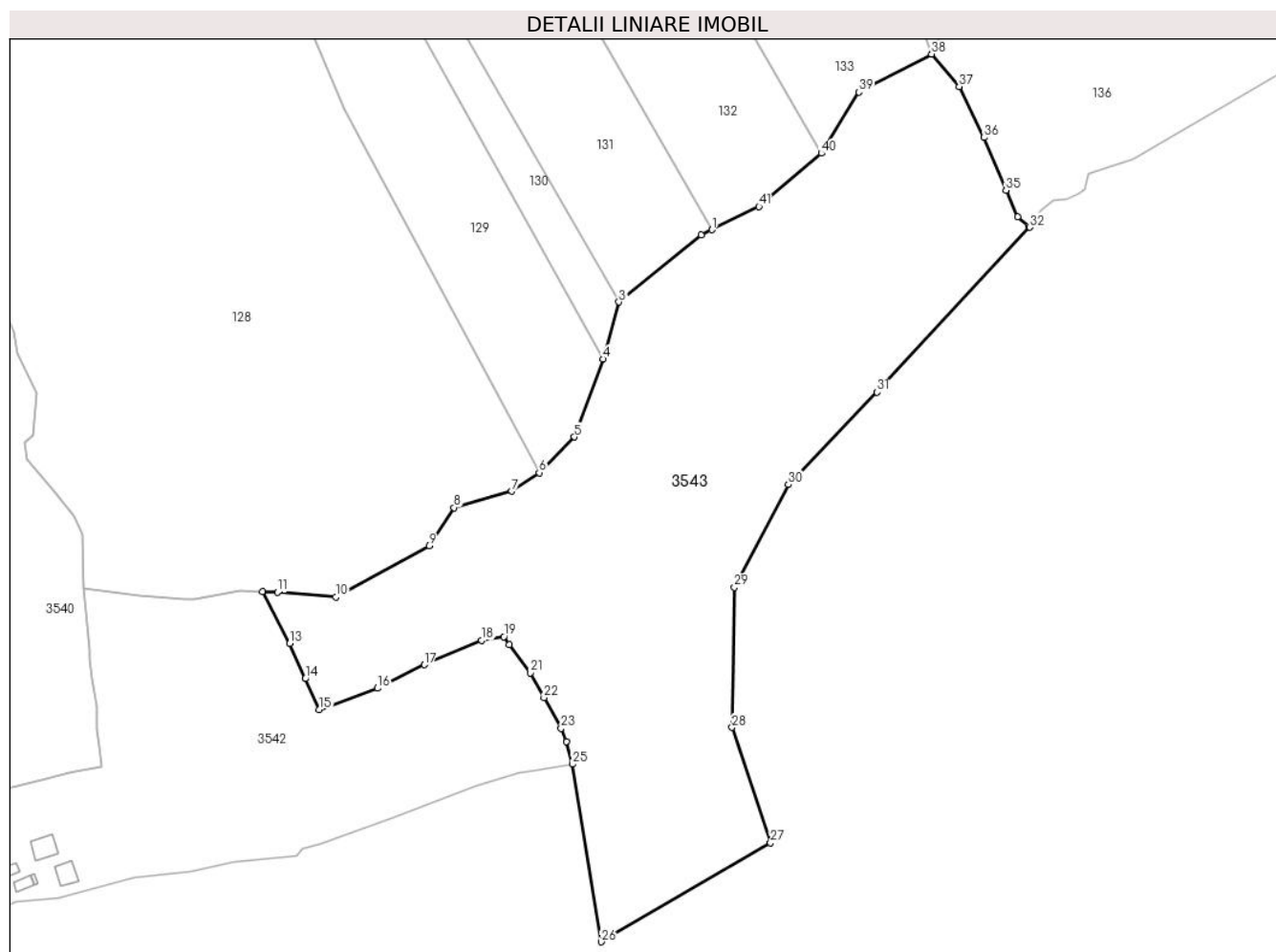
Inscrieri privind dezmembramintele dreptului de proprietate, drepturi reale de garanție și sarcini	Referințe
NU SUNT	

Anexa Nr. 1 La Partea I

Teren

Nr cadastral	Suprafața (mp)*	Observații / Referințe
34023	Din acte: 71.489 Masurata: 61.338	

* Suprafața este determinată în planul de proiecție Stereo 70.



Date referitoare la teren

Crt	Categorie folosință	Intravilan	Suprafața (mp)	Tarla	Parcelă	Nr. topo	Observații / Referințe
1	pasune	NU	61.338	-	-	-	Imprejmuit cu gard din lemn

Lungime Segmente

1) Valorile lungimilor segmentelor sunt obținute din proiecție în plan.

Punct început	X / Y	Punct sfârșit	X / Y	Lungime segment
1	513.571,757 645.427,028	2	513.566,074 645.424,233	6.333
4	513.513,765 645.358,132	5	513.498,45 645.316,688	44.183
7	513.464,979 645.287,842	8	513.434,311 645.279,072	31.897
10	513.371,217 645.231,433	11	513.340,16 645.233,98	31.161
13	513.346,714 645.206,755	14	513.354,948 645.187,983	20.498
2	513.566,074 645.424,233	3	513.522,238 645.388,556	56.519
5	513.498,45 645.316,688	6	513.479,703 645.297,673	26.702
8	513.434,311 645.279,072	9	513.420,967 645.258,7	24.353
11	513.340,16 645.233,98	12	513.332,1 645.234,355	8.069
14	513.354,948 645.187,983	15	513.362,467 645.171,499	18.118
3	513.522,238 645.388,556	4	513.513,765 645.358,132	31.582
6	513.479,703 645.297,673	7	513.464,979 645.287,842	17.704
9	513.420,967 645.258,7	10	513.371,217 645.231,433	56.732
12	513.332,1 645.234,355	13	513.346,714 645.206,755	31.23
15	513.362,467 645.171,499	16	513.393,458 645.182,922	33.029

Punct început	X / Y	Punct sfârșit	X / Y	Lungime segment	Punct început	X / Y	Punct sfârșit	X / Y	Lungime segment	Punct început	X / Y	Punct sfârșit	X / Y	Lungime segment
16	513.393,458 645.182,922	17	513.418,467 645.195,348	27.926	17	513.418,467 645.195,348	18	513.449,139 645.208,325	33.304	18	513.449,139 645.208,325	19	513.460,892 645.210,309	11.919
19	513.460,892 645.210,309	20	513.463,801 645.206,236	5.005	20	513.463,801 645.206,236	21	513.475,059 645.191,054	18.901	21	513.475,059 645.191,054	22	513.482,262 645.177,847	15.044
22	513.482,262 645.177,847	23	513.491,31 645.161,532	18.656	23	513.491,31 645.161,532	24	513.494,331 645.154,525	7.63	24	513.494,331 645.154,525	25	513.497,456 645.142,441	12.482
25	513.497,456 645.142,441	26	513.512,683 645.047,848	95.811	26	513.512,683 645.047,848	27	513.602,969 645.100,515	104.525	27	513.602,969 645.100,515	28	513.582,45 645.162,074	64.889
28	513.582,45 645.162,074	29	513.583,818 645.236,629	74.568	29	513.583,818 645.236,629	30	513.612,545 645.291,349	61.802	30	513.612,545 645.291,349	31	513.659,741 645.340,596	68.211
31	513.659,741 645.340,596	32	513.741,306 645.428,318	119.783	32	513.741,306 645.428,318	33	513.740,394 645.429,077	1.187	33	513.740,394 645.429,077	34	513.734,694 645.433,821	7.416
34	513.734,694 645.433,821	35	513.728,513 645.448,055	15.518	35	513.728,513 645.448,055	36	513.716,798 645.476,111	30.404	36	513.716,798 645.476,111	37	513.703,551 645.503,239	30.19
37	513.703,551 645.503,239	38	513.688,834 645.520,581	22.745	38	513.688,834 645.520,581	39	513.650,059 645.500,352	43.735	39	513.650,059 645.500,352	40	513.630,05 645.467,754	38.249
40	513.630,05 645.467,754	41	513.596,865 645.439,378	43.663	41	513.596,865 645.439,378	1	513.571,757 645.427,028	27.981					

** Lungimile segmentelor sunt determinate în planul de proiecție Stereo 70 și sunt rotunjite la 1 milimetru.

*** Distanța dintre puncte este formată din segmente cumulate ce sunt mai mici decât valoarea 1 milimetru.

**DATE DESPRE IMOBILUL NR. 3544**

Oficiul de Cadastru și Publicitate Imobiliară SUCEAVA
Biroul de Cadastru și Publicitate Imobiliară Vatra Dornei

A. Partea I. Descrierea imobilului

TEREN Intravilan

Adresa: Loc. Pilugani, Jud. Suceava

Nr. Crt	Nr cadastral Nr. topografic	Suprafața* (mp)	Observații / Referințe
A1	31274	Din acte: 2.330 Masurata: 2.436	Sector cadastral:15 Teren imprejmuit;

B. Partea II. Proprietari și acte

Inscrieri privitoare la dreptul de proprietate și alte drepturi reale		Referințe
9589 / 27/06/2014		
Act Notarial nr. 1526, din 27/06/2014 emis de Vasilut Niculina;		
B1	Se infiinteaza cartea funciara 31274 a imobilului cu numarul cadastral 31274/Poiana Stampei, rezultat din dezmembrarea imobilului cu numarul cadastral 30996 inscris in cartea funciara 30996;	A1
Act Normativ nr. 1357, din 27/12/2001 emis de Guvernul Romaniei (extras din inventarul bunurilor care care apartin domeniului public al Comunei Poiana Stampei - anexa 69);		
B2	Intabulare, drept de PROPRIETATE, dobandit prin Lege, cota actuala 1/1, cota initiala 1/1 1) COMUNA POIANA STAMPEI, CIF:5021250, DOMENIUL PUBLIC	A1

C. Partea III. SARCINI .

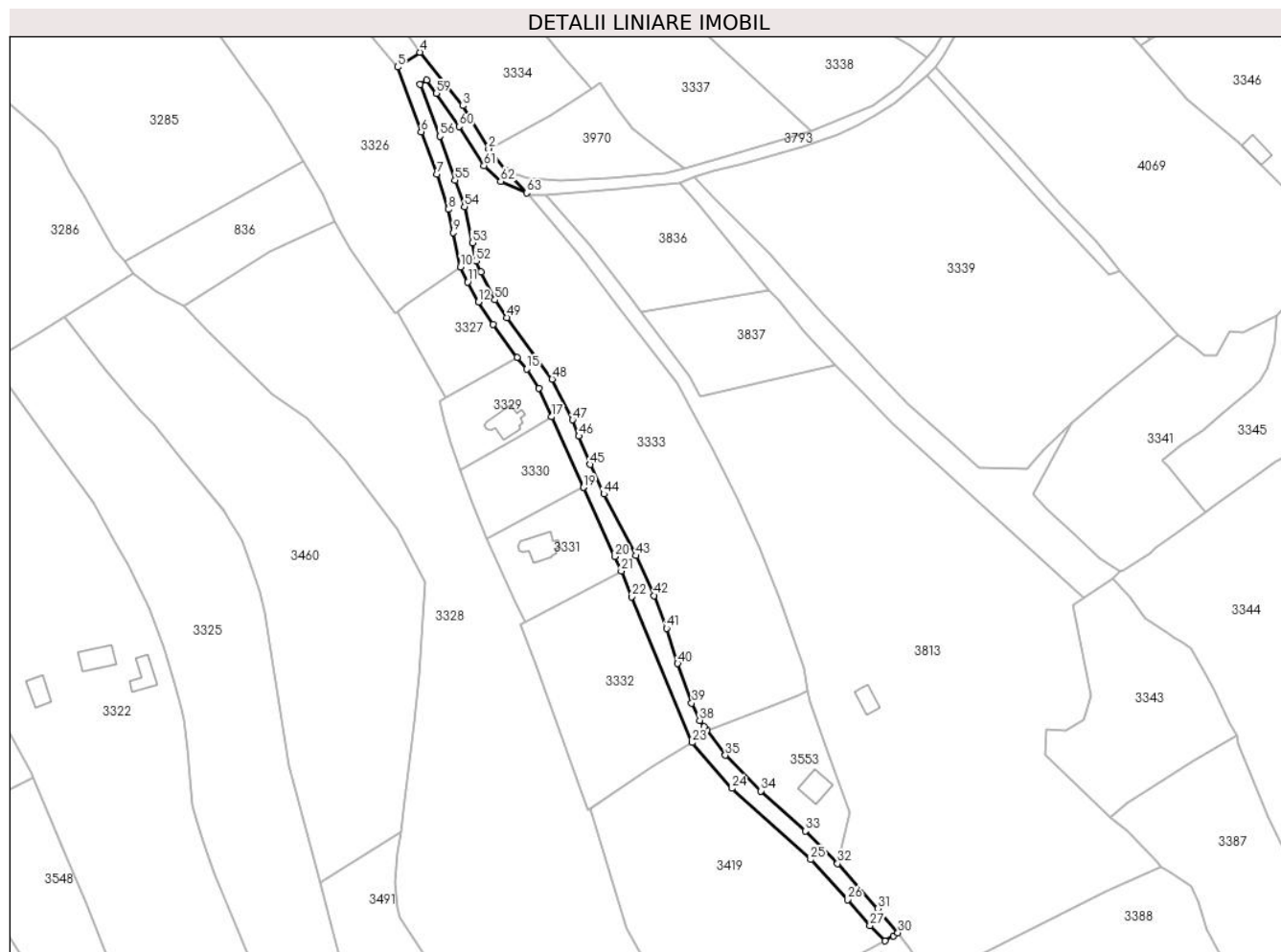
Inscrieri privind dezmembramintele dreptului de proprietate, drepturi reale de garanție și sarcini	Referințe
NU SUNT	

Anexa Nr. 1 La Partea I

Teren

Nr cadastral	Suprafața (mp)*	Observații / Referințe
31274	Din acte: 2.330 Masurata: 2.436	

* Suprafața este determinată în planul de proiecție Stereo 70.



Date referitoare la teren

Crt	Categorie folosință	Intra vilan	Suprafața (mp)	Tarla	Parcelă	Nr. topo	Observații / Referințe
1	drum	DA	2.436	-	-	-	

Lungime Segmente

1) Valorile lungimilor segmentelor sunt obținute din proiecție în plan.

Punct început	X / Y	Punct sfârșit	X / Y	Lungime segment	Punct început	X / Y	Punct sfârșit	X / Y	Lungime segment	Punct început	X / Y	Punct sfârșit	X / Y	Lungime segment
1	512.963,922 647.680,496	2	512.957,649 647.688,281	9.998	2	512.957,649 647.688,281	3	512.948,536 647.703,495	17.735	3	512.948,536 647.703,495	4	512.933,311 647.722,4	24.273
4	512.933,311 647.722,4	5	512.925,433 647.717,132	9.477	5	512.925,433 647.717,132	6	512.933,753 647.694,27	24.329	6	512.933,753 647.694,27	7	512.939,322 647.679,242	16.027
7	512.939,322 647.679,242	8	512.943,351 647.666,77	13.107	8	512.943,351 647.666,77	9	512.945,063 647.658,58	8.367	9	512.945,063 647.658,58	10	512.947,71 647.646,462	12.404
10	512.947,71 647.646,462	11	512.950,262 647.641,064	5.971	11	512.950,262 647.641,064	12	512.954,091 647.634,065	7.978	12	512.954,091 647.634,065	13	512.959,236 647.626,108	9.475
13	512.959,236 647.626,108	14	512.967,641 647.614,319	14.478	14	512.967,641 647.614,319	15	512.971,197 647.610,27	5.389	15	512.971,197 647.610,27	16	512.975,389 647.603,515	7.95

Punct început	X / Y	Punct sfârșit	X / Y	Lungime segment	Punct început	X / Y	Punct sfârșit	X / Y	Lungime segment	Punct început	X / Y	Punct sfârșit	X / Y	Lungime segment
16	512.975,389 647.603,515	17	512.979,832 647.593,392	11.055	17	512.979,832 647.593,392	18	512.991,152 647.568,421	27.417	18	512.991,152 647.568,421	19	512.991,164 647.568,395	0.029
19	512.991,164 647.568,395	20	513.002,237 647.543,906	26.876	20	513.002,237 647.543,906	21	513.004,591 647.538,79	5.632	21	513.004,591 647.538,79	22	513.008,208 647.529,708	9.776
22	513.008,208 647.529,708	23	513.029,597 647.478,078	55.885	23	513.029,597 647.478,078	24	513.043,632 647.461,839	21.464	24	513.043,632 647.461,839	25	513.071,593 647.436,645	37.637
25	513.071,593 647.436,645	26	513.084,628 647.422,45	19.272	26	513.084,628 647.422,45	27	513.092,569 647.413,323	12.098	27	513.092,569 647.413,323	28	513.097,959 647.407,894	7.65
28	513.097,959 647.407,894	29	513.100,827 647.409,566	3.32	29	513.100,827 647.409,566	30	513.102,427 647.410,762	1.998	30	513.102,427 647.410,762	31	513.095,263 647.419,306	11.15
31	513.095,263 647.419,306	32	513.081,123 647.435,25	21.311	32	513.081,123 647.435,25	33	513.069,677 647.446,75	16.225	33	513.069,677 647.446,75	34	513.054,004 647.460,961	21.156
34	513.054,004 647.460,961	35	513.041,432 647.473,594	17.823	35	513.041,432 647.473,594	36	513.034,902 647.482,341	10.916	36	513.034,902 647.482,341	37	513.033,885 647.483,625	1.638
37	513.033,885 647.483,625	38	513.032,308 647.485,953	2.812	38	513.032,308 647.485,953	39	513.029,503 647.492,002	6.668	39	513.029,503 647.492,002	40	513.024,526 647.506,049	14.903
40	513.024,526 647.506,049	41	513.020,557 647.518,569	13.134	41	513.020,557 647.518,569	42	513.016,236 647.530,104	12.318	42	513.016,236 647.530,104	43	513.009,796 647.544,247	15.54
43	513.009,796 647.544,247	44	512.998,413 647.566,062	24.606	44	512.998,413 647.566,062	45	512.993,496 647.576,473	11.514	45	512.993,496 647.576,473	46	512.989,545 647.586,567	10.84
46	512.989,545 647.586,567	47	512.987,375 647.592,325	6.153	47	512.987,375 647.592,325	48	512.980,112 647.606,701	16.107	48	512.980,112 647.606,701	49	512.964,125 647.628,47	27.009
49	512.964,125 647.628,47	50	512.959,847 647.634,737	7.588	50	512.959,847 647.634,737	51	512.954,949 647.644,593	11.006	51	512.954,949 647.644,593	52	512.953,236 647.648,492	4.259
52	512.953,236 647.648,492	53	512.951,93 647.654,968	6.606	53	512.951,93 647.654,968	54	512.949,139 647.667,682	13.017	54	512.949,139 647.667,682	55	512.945,734 647.677,152	10.064
55	512.945,734 647.677,152	56	512.940,383 647.692,692	16.435	56	512.940,383 647.692,692	57	512.933,416 647.711,048	19.634	57	512.933,416 647.711,048	58	512.935,647 647.712,449	2.634
58	512.935,647 647.712,449	59	512.939,176 647.707,852	5.795	59	512.939,176 647.707,852	60	512.947,163 647.696,08	14.226	60	512.947,163 647.696,08	61	512.956,036 647.682,304	16.386
61	512.956,036 647.682,304	62	512.961,909 647.676,726	8.1	62	512.961,909 647.676,726	63	512.971,087 647.672,589	10.067	63	512.971,087 647.672,589	1	512.963,922 647.680,496	10.67

** Lungimile segmentelor sunt determinate în planul de proiecție Stereo 70 și sunt rotunjite la 1 milimetru.

*** Distanța dintre puncte este formată din segmente cumulate ce sunt mai mici decât valoarea 1 milimetru.

**DATE DESPRE IMOBILUL NR. 3545**

Oficiul de Cadastru și Publicitate Imobiliară SUCEAVA
Biroul de Cadastru și Publicitate Imobiliară Vatra Dornei

A. Partea I. Descrierea imobilului

TEREN Necunoscut

Adresa: Loc. Pilugani, Jud. Suceava

Nr. Crt	Nr cadastral Nr. topografic	Suprafața* (mp)	Observații / Referințe
A1	34189	Din acte: 17.903 Masurata: 17.975	Sector cadastral:15 Teren imprejmuit;

B. Partea II. Proprietari și acte

Inscrieri privitoare la dreptul de proprietate și alte drepturi reale		Referințe
4846 / 20/03/2024		
Act Normativ Legea nr.7/1996, din 13/03/1996 emis de Parlamentul României;		
B4	Intabulare, drept de PROPRIETATEca urmare a transformării posesiei în drept de proprietate, în condițiile art.13 alin (7) litera a) din Legea nr. 7/1996, dobandit prin Lege, cota actuala 1/3, cota initiala 1/3 1) HRIȘCĂ ANTIȚA	A1
B5	Intabulare, drept de PROPRIETATEca urmare a transformării posesiei în drept de proprietate, în condițiile art.13 alin (7) litera a) din Legea nr. 7/1996, dobandit prin Lege, cota actuala 1/3, cota initiala 1/3 1) CHIFORESCU GRIGORE	A1
B6	Intabulare, drept de PROPRIETATEca urmare a transformării posesiei în drept de proprietate, în condițiile art.13 alin (7) litera a) din Legea nr. 7/1996, dobandit prin Lege, cota actuala 1/3, cota initiala 1/3 1) RUSU MINORICA	A1

C. Partea III. SARCINI .

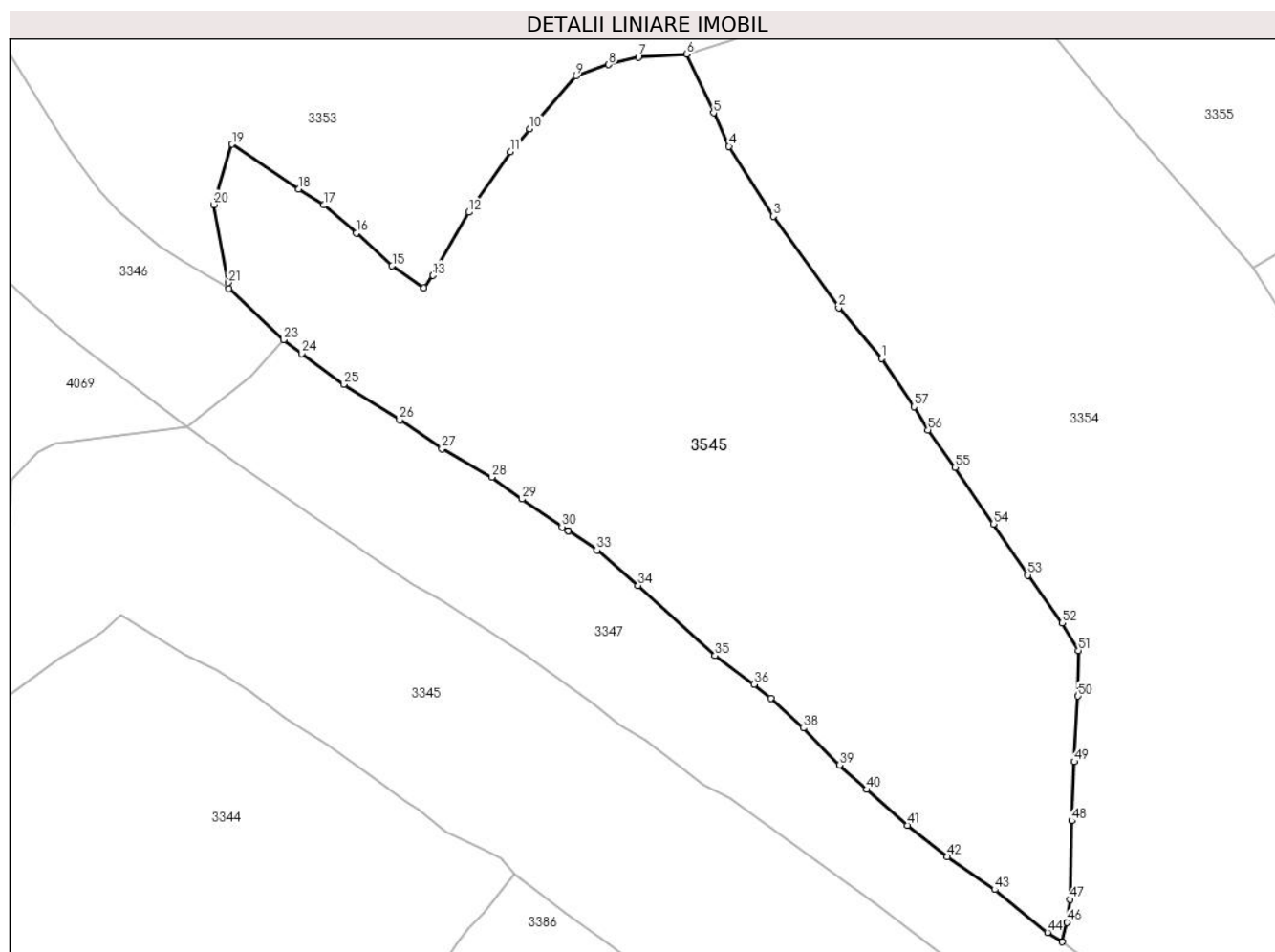
Inscrieri privind dezmembramintele dreptului de proprietate, drepturi reale de garanție și sarcini	Referințe
NU SUNT	

Anexa Nr. 1 La Partea I

Teren

Nr cadastral	Suprafața (mp)*	Observații / Referințe
34189	Din acte: 17.903 Masurata: 17.975	

* Suprafața este determinată în planul de proiecție Stereo 70.



Date referitoare la teren

Crt	Categorie folosință	Intravilan	Suprafața (mp)	Tarla	Parcelă	Nr. topo	Observații / Referințe
1	faneata	NU	17.601	-	-	-	Imprejmuit cu gard din lemn.
2	faneata	DA	44	-	-	-	
3	faneata	DA	330	-	-	-	

Lungime Segmente

1) Valorile lungimilor segmentelor sunt obținute din proiecție în plan.

Punct început	X / Y	Punct sfârșit	X / Y	Lungime segment
1	513.448,128 647.658,771	2	513.437,739 647.671,14	16.153
4	513.411,03 647.710,332	5	513.407,267 647.718,479	8.974
7	513.388,989 647.732,016	8	513.381,723 647.730,208	7.488

Punct început	X / Y	Punct sfârșit	X / Y	Lungime segment
2	513.437,739 647.671,14	3	513.421,799 647.693,341	27.331
5	513.407,267 647.718,479	6	513.400,718 647.732,756	15.707
8	513.381,723 647.730,208	9	513.373,739 647.727,402	8.463

Punct început	X / Y	Punct sfârșit	X / Y	Lungime segment
3	513.421,799 647.693,341	4	513.411,03 647.710,332	20.116
6	513.400,718 647.732,756	7	513.388,989 647.732,016	11.752
9	513.373,739 647.727,402	10	513.362,494 647.714,56	17.069

Punct început	X / Y	Punct sfârșit	X / Y	Lungime segment	Punct început	X / Y	Punct sfârșit	X / Y	Lungime segment	Punct început	X / Y	Punct sfârșit	X / Y	Lungime segment
10	513.362,494 647.714,56	11	513.357,788 647.709,06	7.239	11	513.357,788 647.709,06	12	513.347,709 647.694,342	17.838	12	513.347,709 647.694,342	13	513.339,01 647.678,96	17.671
13	513.339,01 647.678,96	14	513.336,858 647.675,905	3.737	14	513.336,858 647.675,905	15	513.329,086 647.681,306	9.464	15	513.329,086 647.681,306	16	513.320,331 647.689,222	11.803
16	513.320,331 647.689,222	17	513.312,431 647.696,06	10.448	17	513.312,431 647.696,06	18	513.306,411 647.699,991	7.19	18	513.306,411 647.699,991	19	513.290,154 647.710,886	19.57
19	513.290,154 647.710,886	20	513.285,688 647.696,198	15.352	20	513.285,688 647.696,198	21	513.289,197 647.677,208	19.311	21	513.289,197 647.677,208	22	513.289,438 647.675,796	1.432
22	513.289,438 647.675,796	23	513.302,665 647.663,342	18.167	23	513.302,665 647.663,342	24	513.307,093 647.660,011	5.541	24	513.307,093 647.660,011	25	513.317,296 647.652,5	12.67
25	513.317,296 647.652,5	26	513.330,893 647.643,933	16.071	26	513.330,893 647.643,933	27	513.341,185 647.636,856	12.49	27	513.341,185 647.636,856	28	513.353,311 647.629,955	13.952
28	513.353,311 647.629,955	29	513.360,659 647.624,625	9.078	29	513.360,659 647.624,625	30	513.370,378 647.617,875	11.833	30	513.370,378 647.617,875	31	513.371,886 647.616,88	1.807
31	513.371,886 647.616,88	32	513.371,908 647.616,866	0.026	32	513.371,908 647.616,866	33	513.378,89 647.612,258	8.366	33	513.378,89 647.612,258	34	513.388,88 647.603,62	13.207
34	513.388,88 647.603,62	35	513.407,624 647.586,612	25.31	35	513.407,624 647.586,612	36	513.417,085 647.579,644	11.75	36	513.417,085 647.579,644	37	513.421,224 647.576,286	5.33
37	513.421,224 647.576,286	38	513.429,105 647.568,986	10.742	38	513.429,105 647.568,986	39	513.437,852 647.560,022	12.525	39	513.437,852 647.560,022	40	513.444,547 647.554,048	8.973
40	513.444,547 647.554,048	41	513.454,421 647.545,352	13.157	41	513.454,421 647.545,352	42	513.464,099 647.537,745	12.31	42	513.464,099 647.537,745	43	513.475,654 647.529,757	14.047
43	513.475,654 647.529,757	44	513.488,526 647.519,328	16.567	44	513.488,526 647.519,328	45	513.492,038 647.517,054	4.184	45	513.492,038 647.517,054	46	513.493,237 647.521,819	4.914
46	513.493,237 647.521,819	47	513.493,909 647.527,356	5.578	47	513.493,909 647.527,356	48	513.494,352 647.546,477	19.126	48	513.494,352 647.546,477	49	513.495,004 647.560,803	14.341
49	513.495,004 647.560,803	50	513.495,912 647.576,753	15.976	50	513.495,912 647.576,753	51	513.496,035 647.587,856	11.104	51	513.496,035 647.587,856	52	513.492,055 647.594,513	7.756
52	513.492,055 647.594,513	53	513.483,662 647.606,157	14.354	53	513.483,662 647.606,157	54	513.475,355 647.618,59	14.953	54	513.475,355 647.618,59	55	513.466,007 647.632,363	16.646
55	513.466,007 647.632,363	56	513.459,4 647.641,448	11.233	56	513.459,4 647.641,448	57	513.456,051 647.647,075	6.548	57	513.456,051 647.647,075	1	513.448,128 647.658,771	14.127

** Lungimile segmentelor sunt determinate în planul de proiecție Stereo 70 și sunt rotunjite la 1 milimetru.

*** Distanța dintre puncte este formată din segmente cumulate ce sunt mai mici decât valoarea 1 milimetru.

**DATE DESPRE IMOBILUL NR. 3546**

Oficiul de Cadastru și Publicitate Imobiliară SUCEAVA
Biroul de Cadastru și Publicitate Imobiliară Vatra Dornei

A. Partea I. Descrierea imobilului

TEREN Intravilan

Adresa: Loc. Pilugani, Str Andrieni, Nr. 9, Jud. Suceava

Nr. Crt	Nr cadastral Nr. topografic	Suprafața* (mp)	Observații / Referințe
A1		941	Sector cadastral:15 Teren neimprejmuit; Top.3129/2 (CF 562 Dorna Candrenilor-CFE 31010 Poiana Stampei)

Construcții

Crt	Nr cadastral Nr. topografic	Adresa	Observații / Referințe
A1.1		Loc. Pilugani, Str Andrieni, Nr. 9, Jud. Suceava	Nr. niveluri:1; S. construita la sol:216 mp; S. construita desfasurata:216 mp;

B. Partea II. Proprietari și acte

Inscrieri privitoare la dreptul de proprietate și alte drepturi reale		Referințe
/		
Act Normativ nr. 7, din 13/03/1996 emis de PARLAMENTUL ROMANIEI;		
B1	Intabulare, drept de PROPRIETATE, dobandit prin Lege, cota actuala 1/1, cota initiala 1/1 1) NEIDENTIFICAT NEIDENTIFICAT	A1
Act Administrativ nr. 6844, din 07/08/2022 emis de PRIMARIA COMUNEI POIANA STAMPEI;		
B2	SE NOTEAZA POSESIA FAPTICA IN FAVOAREA LUI 1) VASILUT DUMITRU 2) VASILUT FELICIA	A1

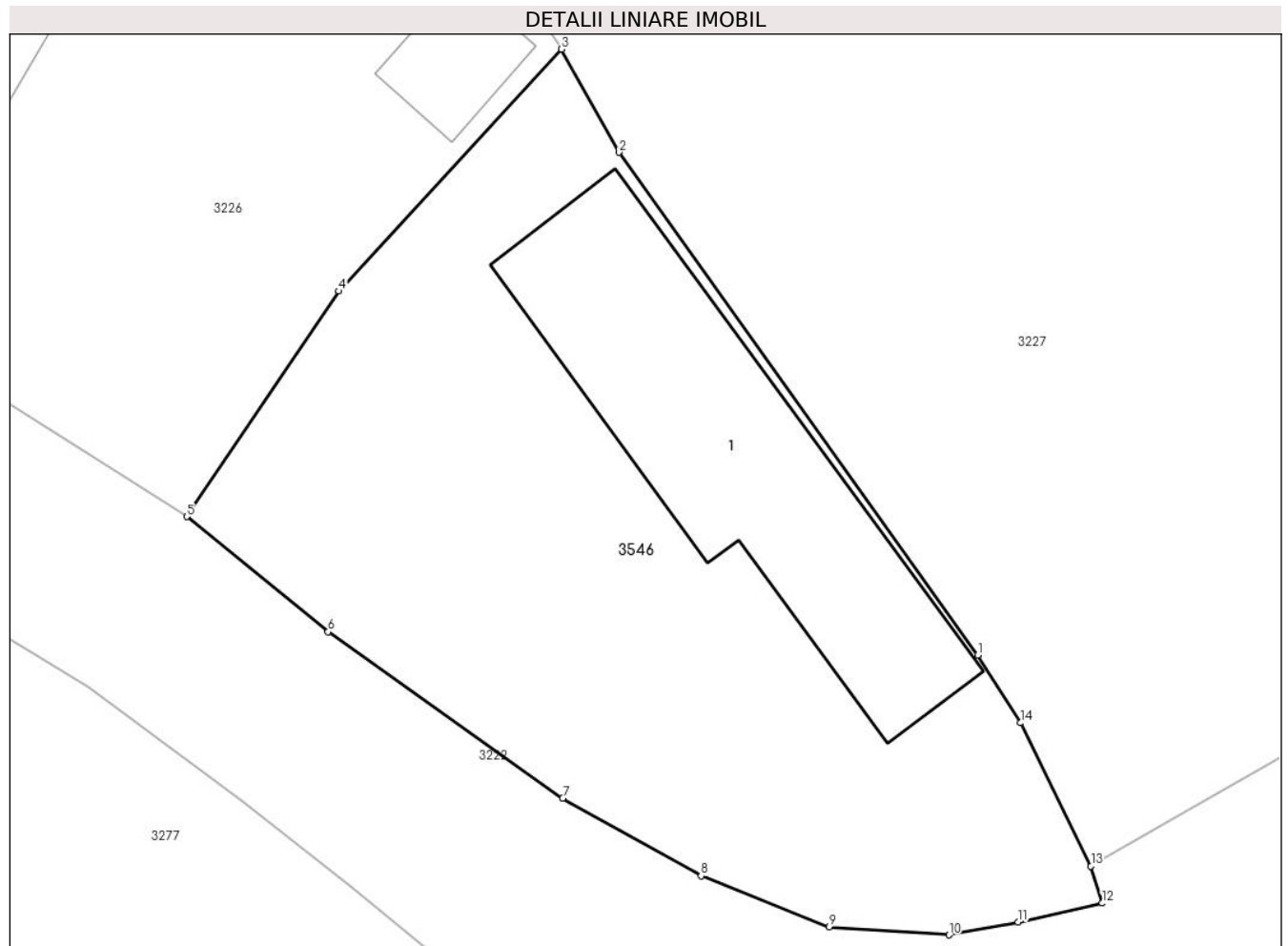
C. Partea III. SARCINI .

Inscrieri privind dezmembramintele dreptului de proprietate, drepturi reale de garanție și sarcini	Referințe
NU SUNT	

Teren

Nr cadastral	Suprafața (mp)*	Observații / Referințe
	941	Top.3129/2 (CF 562 Dorna Candrenilor-CFE 31010 Poiana Stampei)

* Suprafața este determinată în planul de proiecție Stereo 70.



Date referitoare la teren

Crt	Categorie folosință	Intra vilan	Suprafața (mp)	Tarla	Parcelă	Nr. topo	Observații / Referințe
1	curți constructii	DA	941	-	-	-	

Date referitoare la construcții

Crt	Număr	Destinație construcție	Supraf. (mp)	Situație juridică	Observații / Referințe
A1.1		construcții industriale și edilitare	216	Cu acte	Nr. niveluri:1; S. construita la sol:216 mp; S. construita desfasurata:216 mp;

Lungime Segmente

1) Valorile lungimilor segmentelor sunt obținute din proiecție în plan.

Punct început	X / Y	Punct sfârșit	X / Y	Lungime segment (** (m)
1	512.704,567 648.005,0	2	512.686,885 648.029,764	30.429
2	512.686,885 648.029,764	3	512.684,041 648.034,841	5.819
3	512.684,041 648.034,841	4	512.673,064 648.022,923	16.203

Punct început	X / Y	Punct sfârșit	X / Y	Lungime segment (** (m)
4	512.673,064 648.022,923	5	512.665,554 648.011,814	13.409
5	512.665,554 648.011,814	6	512.672,527 648.006,147	8.985
6	512.672,527 648.006,147	7	512.684,104 647.997,952	14.184
7	512.684,104 647.997,952	8	512.690,922 647.994,118	7.822
8	512.690,922 647.994,118	9	512.697,245 647.991,596	6.807
9	512.697,245 647.991,596	10	512.703,158 647.991,211	5.926
10	512.703,158 647.991,211	11	512.706,571 647.991,836	3.47
11	512.706,571 647.991,836	12	512.710,716 647.992,773	4.25
12	512.710,716 647.992,773	13	512.710,153 647.994,603	1.915
13	512.710,153 647.994,603	14	512.706,691 648.001,657	7.858
14	512.706,691 648.001,657	1	512.704,567 648.005,0	3.961

** Lungimile segmentelor sunt determinate în planul de proiecție Stereo 70 și sunt rotunjite la 1 milimetru.

*** Distanța dintre puncte este formată din segmente cumulate ce sunt mai mici decât valoarea 1 milimetru.

**DATE DESPRE IMOBILUL NR. 3547**

Oficiul de Cadastru și Publicitate Imobiliară SUCEAVA
Biroul de Cadastru și Publicitate Imobiliară Vatra Dornei

A. Partea I. Descrierea imobilului

TEREN Intravilan

Nr. topografic: Top.2261-2262

Adresa: Loc. Pilugani, Str Andrieni, Nr. 52, Jud. Suceava

Nr. Crt	Nr cadastral Nr. topografic	Suprafața* (mp)	Observații / Referințe
A1	30579	Din acte: 388 Masurata: 494	Sector cadastral:15 Teren imprejmuit;

Construcții

Crt	Nr cadastral Nr. topografic	Adresa	Observații / Referințe
A1.1	30579-C1	Loc. Pilugani, Str Andrieni, Nr. 52, Jud. Suceava	Nr. niveluri:1; S. construita la sol:56 mp; S. construita desfasurata:56 mp; casă
A1.2	30579-C2	Loc. Pilugani, Str Andrieni, Nr. 52, Jud. Suceava	Nr. niveluri:1; S. construita la sol:23 mp; S. construita desfasurata:23 mp; magazine
A1.3		Loc. Pilugani, Str Andrieni, Nr. 52, Jud. Suceava	Nr. niveluri:1; S. construita la sol:18 mp; S. construita desfasurata:18 mp;
A1.4		Loc. Pilugani, Str Andrieni, Nr. 52, Jud. Suceava	Nr. niveluri:1; S. construita la sol:21 mp; S. construita desfasurata:21 mp;

B. Partea II. Proprietari și acte

Inscrieri privitoare la dreptul de proprietate și alte drepturi reale		Referințe
4229 / 25/03/2019		
Act Notarial nr. 1743, din 22/03/2019 emis de SPN ANITEI SI ASOCIATII;		
B4	Intabulare, drept de PROPRIETATE, bun propriu, dobandit prin Conventie, cota actuala 1/2, cota initiala 1/2 1) MUNTEANU ANTONIO	A1, A1.1, A1.2
B5	Intabulare, drept de PROPRIETATE, bun propriu, dobandit prin Conventie, cota actuala 1/2, cota initiala 1/2 1) MUNTEANU FLAVIUS	A1, A1.1, A1.2
/		
Act Administrativ nr. 2981, din 31/03/2023 emis de PRIMARIA COMUNEI POIANA STAMPEI;		
B6	Intabulare, drept de PROPRIETATE, dobandit prin Lege, cota actuala 1/1, cota initiala 1/1 1) MUNTEANU FLAVIUS 2) MUNTEANU ANTONIO	A1.3, A1.4

C. Partea III. SARCINI .

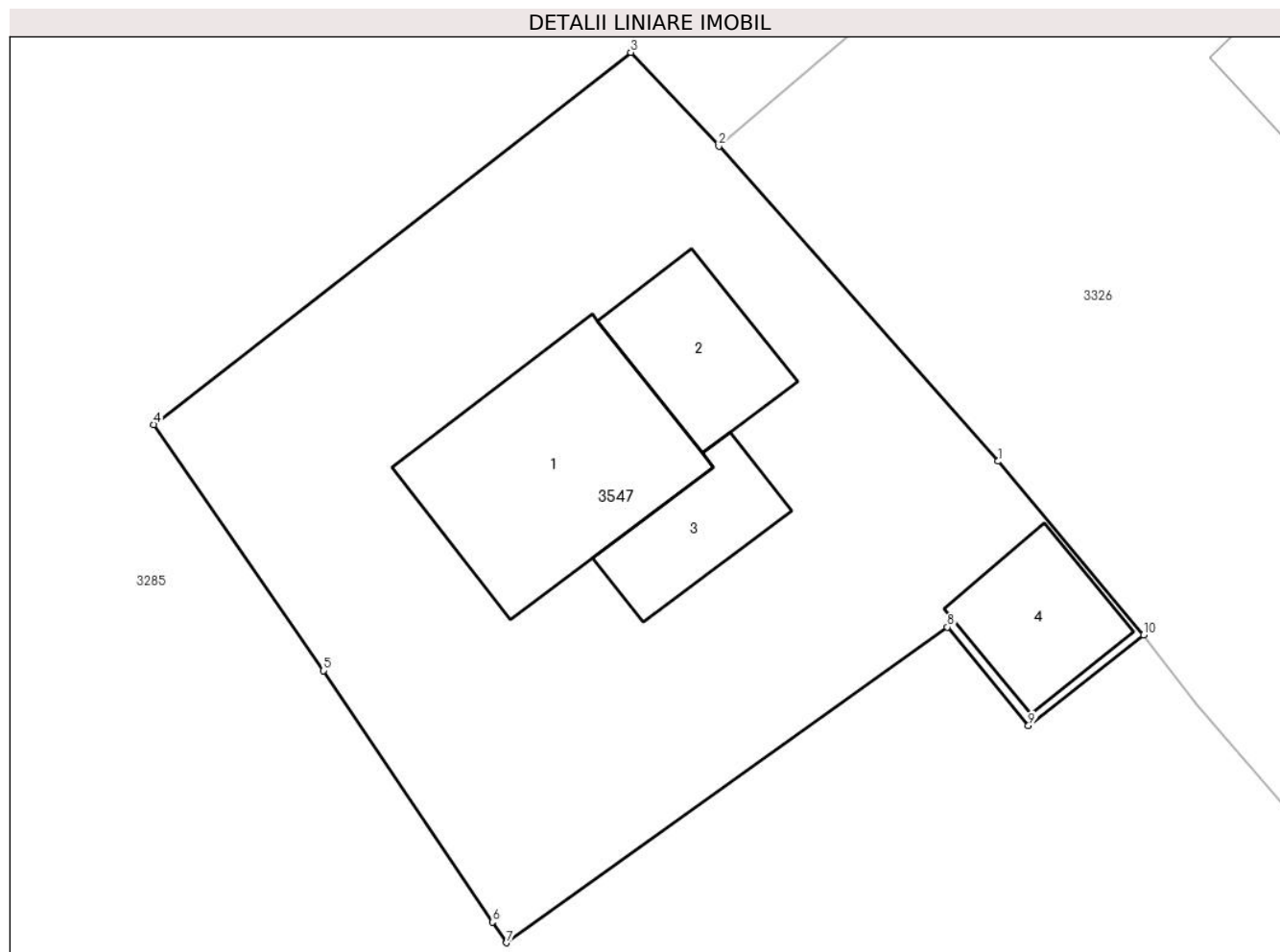
Inscrieri privind dezmembramintele dreptului de proprietate, drepturi reale de garanție și sarcini	Referințe
NU SUNT	

Anexa Nr. 1 La Partea I

Teren

Nr cadastral	Suprafața (mp)*	Observații / Referințe
30579	Din acte: 388 Masurata: 494	

* Suprafața este determinată în planul de proiecție Stereo 70.



Date referitoare la teren

Crt	Categorie folosință	Intravilan	Suprafața (mp)	Tarla	Parcelă	Nr. topo	Observații / Referințe
1	curți constructii	DA	494	-	-	Top.2261-2262	top. 2261

Date referitoare la construcții

Crt	Număr	Destinație construcție	Supraf. (mp)	Situație juridică	Observații / Referințe
A1.1	30579-C1	construcții de locuințe	56	Cu acte	Nr. niveluri:1; S. construita la sol:56 mp; S. construita desfasurata:56 mp; casă
A1.2	30579-C2	construcții anexa	23	Cu acte	Nr. niveluri:1; S. construita la sol:23 mp; S. construita desfasurata:23 mp; magazie
A1.3		construcții anexa	18	Cu acte	Nr. niveluri:1; S. construita la sol:18 mp; S. construita desfasurata:18 mp;
A1.4		construcții anexa	21	Cu acte	Nr. niveluri:1; S. construita la sol:21 mp; S. construita desfasurata:21 mp;

Lungime Segmente

1) Valorile lungimilor segmentelor sunt obținute din proiecție în plan.

Punct început	X / Y	Punct sfârșit	X / Y	Lungime segment (** (m))
1	512.842,769 647.752,933	2	512.833,335 647.763,576	14.222

Punct început	X / Y	Punct sfârșit	X / Y	Lungime segment (** (m)
2	512.833,335 647.763,576	3	512.830,358 647.766,747	4.349
3	512.830,358 647.766,747	4	512.814,246 647.754,174	20.437
4	512.814,246 647.754,174	5	512.819,98 647.745,856	10.103
5	512.819,98 647.745,856	6	512.825,688 647.737,369	10.228
6	512.825,688 647.737,369	7	512.826,167 647.736,668	0.849
7	512.826,167 647.736,668	8	512.841,057 647.747,327	18.312
8	512.841,057 647.747,327	9	512.843,797 647.744,005	4.306
9	512.843,797 647.744,005	10	512.847,681 647.747,066	4.945
10	512.847,681 647.747,066	1	512.842,769 647.752,933	7.652

** Lungimile segmentelor sunt determinate în planul de proiecție Stereo 70 și sunt rotunjite la 1 milimetru.

*** Distanța dintre puncte este formată din segmente cumulate ce sunt mai mici decât valoarea 1 milimetru.

**DATE DESPRE IMOBILUL NR. 3548**

Oficiul de Cadastru și Publicitate Imobiliară SUCEAVA
Biroul de Cadastru și Publicitate Imobiliară Vatra Dornei

A. Partea I. Descrierea imobilului

TEREN Necunoscut

Adresa: Loc. Pilugani, Jud. Suceava

Nr. Crt	Nr cadastral Nr. topografic	Suprafața* (mp)	Observații / Referințe
A1	32751	Din acte: 5.134 Masurata: 5.139	Sector cadastral:15 Teren imprejmuit;

B. Partea II. Proprietari și acte

Inscrieri privitoare la dreptul de proprietate și alte drepturi reale		Referințe
15543 / 26/10/2017		
Hotarare Judecatoreasca nr. 691, din 21/06/2004 emis de JUDECATORIA VATRA DORNEI;		
B1	Intabulare, drept de PROPRIETATE, dobandit prin Hotarare Judecatoreasca, cota actuala 1/1, cota initiala 1/1 1) ȚĂRAN OCTAVIAN 2) ȚĂRAN MARIA	A1
18359 / 18/12/2017		
Certificat Grefa nr. 2529/334/2017, din 18/12/2017 emis de Judecatoria Vatra Dornei;		
B2	se notează procesul aflat pe rolul Judecătoriei Vatra Dornei în dosar nr. 2529/334/2017 având ca obiect 'constatare drept de proprietate și radiere carte funciară' formulat de reclamantul Chelsoi Ionel	A1
1194 / 25/01/2022		
Hotarare Judecatoreasca nr. 364, din 28/04/2021 emis de Judecătoria Vatra Dornei (hotarare judecatoreasca nr 1865 din 30.12.2021, emis de Tribunalul Suceava);		
B3	se notează sentința civilă nr. 364 din data de 28.04.2021 pronunțată de Judecătoria Vatra Dornei în dosarul civil nr. 181/334/2018, rămasă definitivă și irevocabilă prin decizia civilă nr. 1865 din data de 30.12.2021 a Tribunalului Suceava	A1

C. Partea III. SARCINI .

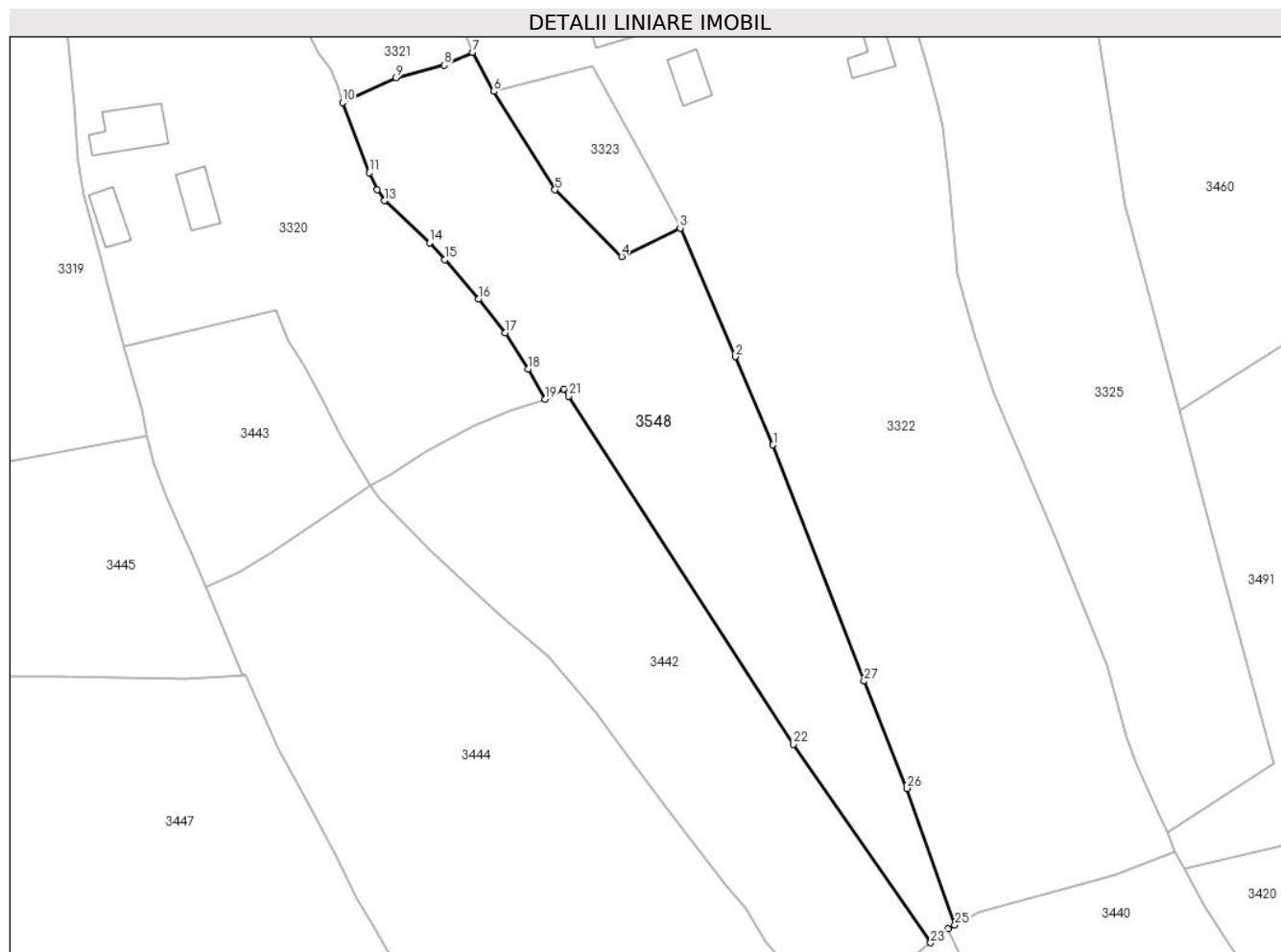
Inscrieri privind dezmembramentele dreptului de proprietate, drepturi reale de garanție și sarcini	Referințe
NU SUNT	

Anexa Nr. 1 La Partea I

Teren

Nr cadastral	Suprafața (mp)*	Observații / Referințe
32751	Din acte: 5.134 Masurata: 5.139	

* Suprafața este determinată în planul de proiecție Stereo 70.



Date referitoare la teren

Crt	Categorie folosință	Intra vilan	Suprafața (mp)	Tarla	Parcelă	Nr. topo	Observații / Referințe
1	faneata	DA	2.456	-	-	-	Terenul este împrejmuit partial cu gard
2	faneata	NU	2.683	-	-	-	Terenul este împrejmuit partial cu gard

Lungime Segmente

1) Valorile lungimilor segmentelor sunt obținute din proiecție în plan.

Punct început	X / Y	Punct sfârșit	X / Y	Lungime segment (** (m)
1	512.815,444 647.421,413	2	512.807,755 647.439,351	19.516
3	512.796,574 647.465,476	4	512.784,665 647.459,688	13.241
5	512.771,142 647.473,246	6	512.758,659 647.493,249	23.578
7	512.754,392 647.501,173	8	512.748,622 647.498,583	6.325

Punct început	X / Y	Punct sfârșit	X / Y	Lungime segment (** (m)
2	512.807,755 647.439,351	3	512.796,574 647.465,476	28.417
4	512.784,665 647.459,688	5	512.771,142 647.473,246	19.149
6	512.758,659 647.493,249	7	512.754,392 647.501,173	9.0
8	512.748,622 647.498,583	9	512.738,793 647.496,016	10.159

Punct început	X / Y	Punct sfârșit	X / Y	Lungime segment (** (m)
9	512.738,793 647.496,016	10	512.727,964 647.490,96	11.951
11	512.733,433 647.476,695	12	512.734,947 647.473,22	3.79
13	512.736,494 647.471,03	14	512.745,64 647.462,49	12.513
15	512.748,752 647.459,08	16	512.755,626 647.451,076	10.551
17	512.761,001 647.444,171	18	512.765,711 647.436,866	8.692
19	512.769,161 647.430,658	20	512.772,946 647.432,787	4.343
21	512.773,893 647.431,32	22	512.819,545 647.360,583	84.189
23	512.847,453 647.320,258	24	512.851,011 647.323,069	4.534
25	512.852,385 647.323,874	26	512.842,675 647.351,637	29.412
27	512.833,939 647.373,409	1	512.815,444 647.421,413	51.444

Punct început	X / Y	Punct sfârșit	X / Y	Lungime segment (** (m)
10	512.727,964 647.490,96	11	512.733,433 647.476,695	15.277
12	512.734,947 647.473,22	13	512.736,494 647.471,03	2.681
14	512.745,64 647.462,49	15	512.748,752 647.459,08	4.617
16	512.755,626 647.451,076	17	512.761,001 647.444,171	8.75
18	512.765,711 647.436,866	19	512.769,161 647.430,658	7.102
20	512.772,946 647.432,787	21	512.773,893 647.431,32	1.746
22	512.819,545 647.360,583	23	512.847,453 647.320,258	49.04
24	512.851,011 647.323,069	25	512.852,385 647.323,874	1.592
26	512.842,675 647.351,637	27	512.833,939 647.373,409	23.459

** Lungimile segmentelor sunt determinate în planul de proiecție Stereo 70 și sunt rotunjite la 1 milimetru.

*** Distanța dintre puncte este formată din segmente cumulate ce sunt mai mici decât valoarea 1 milimetru.

**DATE DESPRE IMOBILUL NR. 3549**

Oficiul de Cadastru și Publicitate Imobiliară SUCEAVA
Biroul de Cadastru și Publicitate Imobiliară Vatra Dornei

A. Partea I. Descrierea imobilului

TEREN Necunoscut

Adresa: Loc. Pilugani, Str Pilugani, Nr. 39, Jud. Suceava

Nr. Crt	Nr cadastral Nr. topografic	Suprafața* (mp)	Observații / Referințe
A1	30792	Din acte: 13.489 Masurata: 13.548	Sector cadastral:15 Teren imprejmuit;

Construcții

Crt	Nr cadastral Nr. topografic	Adresa	Observații / Referințe
A1.1	30792-C1	Loc. Pilugani, Str Pilugani, Nr. 39, Jud. Suceava	Nr. niveluri:2; S. construita la sol:68 mp; S. construita desfasurata:96 mp; constructie din lemn
A1.2	30792-C2	Loc. Pilugani, Str Pilugani, Nr. 39, Jud. Suceava	Nr. niveluri:1; S. construita la sol:27 mp; S. construita desfasurata:27 mp; constructie din lemn,edificata in anul1950
A1.3	30792-C3	Loc. Pilugani, Str Pilugani, Nr. 39, Jud. Suceava	Nr. niveluri:1; S. construita la sol:39 mp; S. construita desfasurata:39 mp; constructie din lemn, sura, suprafata desfasurata 39 m.p.
A1.4		Loc. Pilugani, Str Pilugani, Nr. 39, Jud. Suceava	Nr. niveluri:1; S. construita la sol:21 mp; S. construita desfasurata:21 mp;

B. Partea II. Proprietari și acte

Inscrieri privitoare la dreptul de proprietate și alte drepturi reale	Referințe
12186 / 25/08/2020	
Act Notarial nr. 1743, din 22/08/2020 emis de Scraba Luminita Doru Paul;	
B3	A1, A1.1, A1.2, A1.3
Intabulare, drept de PROPRIETATE, bun comun în devălmășie, dobandit prin Conventie, cota actuala 1/1, cota initiala 1/1	
1) ALEXA ELENA DANIELA 2) ALEXA ȘTEFAN-ANDREI	
/	
Act Administrativ nr. 2981, din 31/03/2023 emis de PRIMARIA COMUNEI POIANA STAMPEI;	
B4	A1.4
Intabulare, drept de PROPRIETATE, dobandit prin Lege, cota actuala 1/1, cota initiala 1/1	
1) ALEXA ELENA DANIELA 2) ALEXA ȘTEFAN-ANDREI	

C. Partea III. SARCINI .

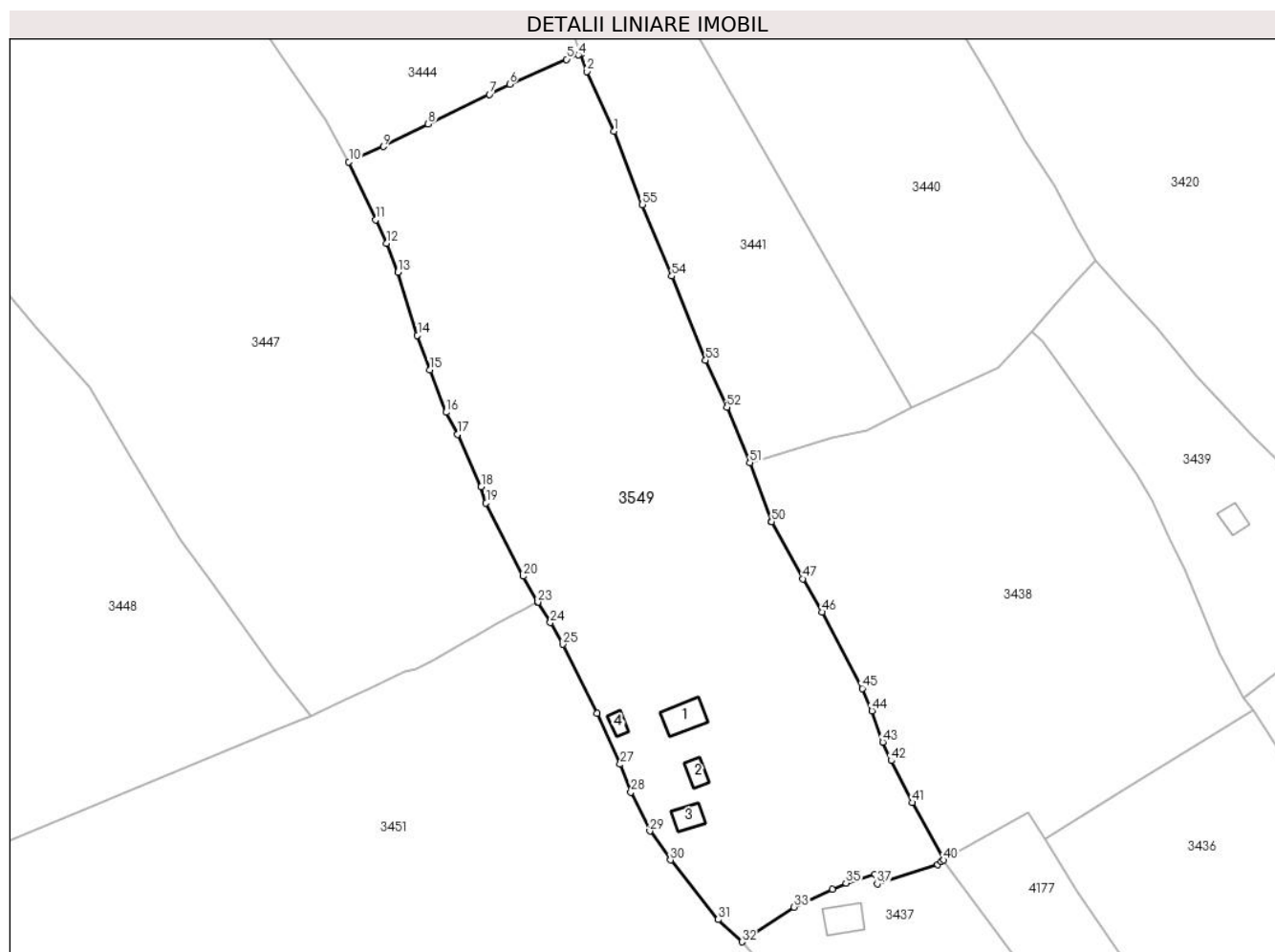
Inscrieri privind dezmembramintele dreptului de proprietate, drepturi reale de garanție și sarcini	Referințe
NU SUNT	

Anexa Nr. 1 La Partea I

Teren

Nr cadastral	Suprafața (mp)*	Observații / Referințe
30792	Din acte: 13.489 Masurata: 13.548	

* Suprafața este determinată în planul de proiecție Stereo 70.



Date referitoare la teren

Crt	Categorie folosință	Intra vilan	Suprafața (mp)	Tarla	Parcelă	Nr. topo	Observații / Referințe
1	curți constructii	DA	891	-	-	-	imprejmuat
2	faneata	DA	12.551	-	-	-	imprejmuat
3	faneata	NU	66	-	-	-	
4	faneata	NU	40	-	-	-	

Date referitoare la construcții

Crt	Număr	Destinație construcție	Supraf. (mp)	Situație juridică	Observații / Referințe
A1.1	30792-C1	construcții de locuințe	Din acte: 96 Masurata: 68	Cu acte	Nr. niveluri:2; S. construita la sol:68 mp; S. construita desfasurata:96 mp; constructie din lemn
A1.2	30792-C2	construcții anexa	27	Cu acte	Nr. niveluri:1; S. construita la sol:27 mp; S. construita desfasurata:27 mp; constructie din lemn,edificata in anul1950
A1.3	30792-C3	construcții anexa	39	Cu acte	Nr. niveluri:1; S. construita la sol:39 mp; S. construita desfasurata:39 mp; constructie din lemn, sura, suprafata desfasurata 39 m.p.
A1.4		construcții anexa	21	Cu acte	Nr. niveluri:1; S. construita la sol:21 mp; S. construita desfasurata:21 mp;

Lungime Segmente

1) Valorile lungimilor segmentelor sunt obținute din proiecție în plan.

Punct început	X / Y	Punct sfârșit	X / Y	Lungime segment
1	512.856,638 647.244,067	2	512.849,938 647.259,025	16.39
4	512.847,814 647.263,127	5	512.844,845 647.262,022	3.168
7	512.825,588 647.253,307	8	512.810,313 647.245,928	16.964
10	512.790,541 647.236,506	11	512.797,31 647.222,084	15.932
13	512.802,769 647.209,016	14	512.807,631 647.193,274	16.476
16	512.814,786 647.174,109	17	512.817,632 647.168,588	6.211
19	512.824,746 647.151,463	20	512.834,024 647.133,245	20.444
22	512.837,707 647.126,811	23	512.837,71 647.126,806	0.006
25	512.843,927 647.116,283	26	512.852,405 647.099,075	19.183
28	512.860,877 647.079,494	29	512.865,597 647.069,763	10.815
31	512.882,676 647.047,699	32	512.888,549 647.042,165	8.07
34	512.911,067 647.055,32	35	512.914,532 647.056,821	3.776
37	512.922,317 647.056,635	38	512.937,387 647.061,435	15.816
40	512.938,833 647.062,541	41	512.931,044 647.076,863	16.303
43	512.923,717 647.091,942	44	512.920,992 647.099,697	8.22
46	512.908,508 647.124,289	47	512.903,735 647.132,63	9.61
49	512.895,997 647.146,815	50	512.895,993 647.146,827	0.013
52	512.884,815 647.175,341	53	512.879,523 647.187,061	12.859
55	512.863,761 647.225,841	1	512.856,638 647.244,067	19.568

Punct început	X / Y	Punct sfârșit	X / Y	Lungime segment
2	512.849,938 647.259,025	3	512.848,369 647.263,334	4.586
5	512.844,845 647.262,022	6	512.830,636 647.255,812	15.507
8	512.810,313 647.245,928	9	512.799,149 647.240,298	12.503
11	512.797,31 647.222,084	12	512.799,97 647.216,207	6.451
14	512.807,631 647.193,274	15	512.810,75 647.184,688	9.135
17	512.817,632 647.168,588	18	512.823,548 647.155,542	14.325
20	512.834,024 647.133,245	21	512.837,658 647.126,892	7.319
23	512.837,71 647.126,806	24	512.840,821 647.121,697	5.982
26	512.852,405 647.099,075	27	512.858,223 647.086,406	13.941
29	512.865,597 647.069,763	30	512.870,773 647.062,535	8.89
32	512.888,549 647.042,165	33	512.901,598 647.050,824	15.661
35	512.914,532 647.056,821	36	512.921,816 647.059,017	7.608
38	512.937,387 647.061,435	39	512.938,314 647.062,144	1.167
41	512.931,044 647.076,863	42	512.925,819 647.087,305	11.676
44	512.920,992 647.099,697	45	512.918,586 647.105,29	6.089
47	512.903,735 647.132,63	48	512.896,02 647.146,773	16.11
50	512.895,993 647.146,827	51	512.890,565 647.161,505	15.65
53	512.879,523 647.187,061	54	512.871,083 647.208,025	22.599

Punct început	X / Y	Punct sfârșit	X / Y	Lungime segment
3	512.848,369 647.263,334	4	512.847,814 647.263,127	0.592
6	512.830,636 647.255,812	7	512.825,588 647.253,307	5.635
9	512.799,149 647.240,298	10	512.790,541 647.236,506	9.406
12	512.799,97 647.216,207	13	512.802,769 647.209,016	7.717
15	512.810,75 647.184,688	16	512.814,786 647.174,109	11.323
18	512.823,548 647.155,542	19	512.824,746 647.151,463	4.251
21	512.837,658 647.126,892	22	512.837,707 647.126,811	0.095
24	512.840,821 647.121,697	25	512.843,927 647.116,283	6.242
27	512.858,223 647.086,406	28	512.860,877 647.079,494	7.404
30	512.870,773 647.062,535	31	512.882,676 647.047,699	19.021
33	512.901,598 647.050,824	34	512.911,067 647.055,32	10.482
36	512.921,816 647.059,017	37	512.922,317 647.056,635	2.434
39	512.938,314 647.062,144	40	512.938,833 647.062,541	0.653
42	512.925,819 647.087,305	43	512.923,717 647.091,942	5.091
45	512.918,586 647.105,29	46	512.908,508 647.124,289	21.506
48	512.896,02 647.146,773	49	512.895,997 647.146,815	0.048
51	512.890,565 647.161,505	52	512.884,815 647.175,341	14.983
54	512.871,083 647.208,025	55	512.863,761 647.225,841	19.262

** Lungimile segmentelor sunt determinate în planul de proiecție Stereo 70 și sunt rotunjite la 1 milimetru.

*** Distanța dintre puncte este formată din segmente cumulate ce sunt mai mici decât valoarea 1 milimetru.

**DATE DESPRE IMOBILUL NR. 3550**

Oficiul de Cadastru și Publicitate Imobiliară SUCEAVA
Biroul de Cadastru și Publicitate Imobiliară Vatra Dornei

A. Partea I. Descrierea imobilului

TEREN Extravilan

Adresa: Jud. Suceava

Nr. Crt	Nr cadastral Nr. topografic	Suprafața* (mp)	Observații / Referințe
A1	33667	15.866	Sector cadastral:15 Teren imprejmuit;

B. Partea II. Proprietari și acte

Inscrieri privitoare la dreptul de proprietate și alte drepturi reale		Referințe
4753 / 19/03/2024		
Act Normativ Legea nr.7/1996, din 13/03/1996 emis de Parlamentul României;		
B2	Intabulare, drept de PROPRIETATE ca urmare a transformării posesiei în drept de proprietate, în condițiile art.13 alin (7) litera a) din Legea nr. 7/1996, dobandit prin Lege, cota actuala 1/1, cota initiala 1/1 1) NACU LIVIUȚ	A1

C. Partea III. SARCINI .

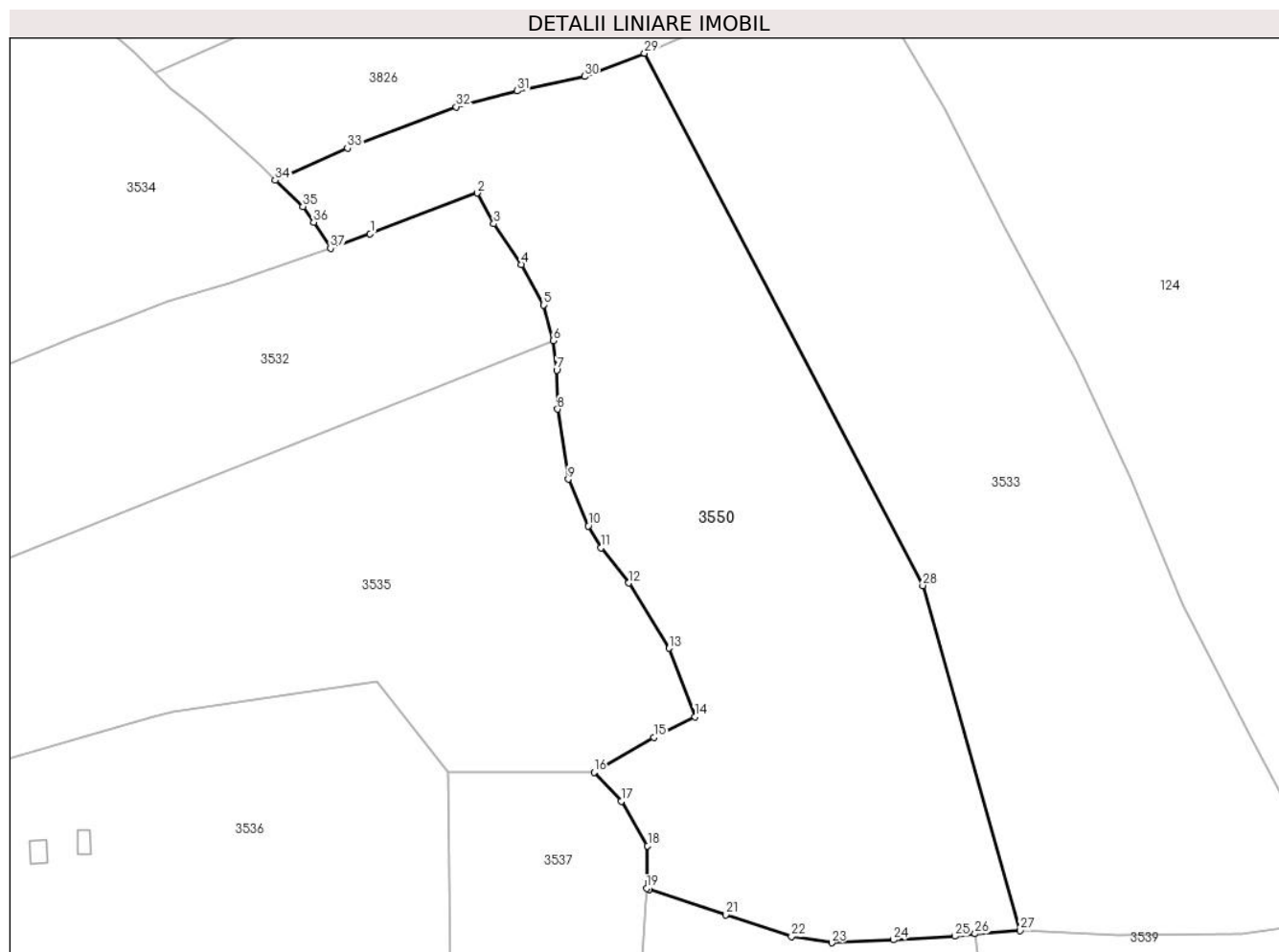
Inscrieri privind dezmembramintele dreptului de proprietate, drepturi reale de garanție și sarcini	Referințe
NU SUNT	

Anexa Nr. 1 La Partea I

Teren

Nr cadastral	Suprafața (mp)*	Observații / Referințe
33667	15.866	

* Suprafața este determinată în planul de proiecție Stereo 70.



Date referitoare la teren

Crt	Categorie folosință	Intravilan	Suprafața (mp)	Tarla	Parcelă	Nr. topo	Observații / Referințe
1	faneata	NU	15.866	-	-	-	Imprejmuit partial cu gard din lemn

Lungime Segmente

1) Valorile lungimilor segmentelor sunt obținute din proiecție în plan.

Punct început	X / Y	Punct sfârșit	X / Y	Lungime segment (** (m)
1	512.917,748 645.608,931	2	512.944,491 645.619,108	28.614
3	512.948,614 645.611,418	4	512.955,512 645.601,274	12.267
5	512.961,022 645.591,192	6	512.963,383 645.582,274	9.225
7	512.964,319 645.574,956	8	512.964,534 645.565,186	9.772
9	512.967,17 645.547,755	10	512.972,166 645.536,063	12.715

Punct început	X / Y	Punct sfârșit	X / Y	Lungime segment (** (m)
2	512.944,491 645.619,108	3	512.948,614 645.611,418	8.726
4	512.955,512 645.601,274	5	512.961,022 645.591,192	11.489
6	512.963,383 645.582,274	7	512.964,319 645.574,956	7.378
8	512.964,534 645.565,186	9	512.967,17 645.547,755	17.629
10	512.972,166 645.536,063	11	512.975,363 645.530,6	6.33

Punct început	X / Y	Punct sfârșit	X / Y	Lungime segment (** (m)
11	512.975,363 645.530,6	12	512.982,204 645.521,828	11.124
13	512.992,383 645.505,57	14	512.998,757 645.488,513	18.209
15	512.988,544 645.483,329	16	512.973,649 645.474,686	17.221
17	512.980,423 645.467,468	18	512.986,986 645.456,323	12.934
19	512.986,721 645.445,698	20	512.987,43 645.445,462	0.747
21	513.006,489 645.439,12	22	513.022,912 645.433,661	17.307
23	513.032,939 645.432,14	24	513.048,286 645.432,856	15.364
25	513.063,663 645.433,794	26	513.068,72 645.434,4	5.093
27	513.079,97 645.435,213	28	513.055,669 645.521,213	89.367
29	512.986,207 645.653,952	30	512.971,252 645.648,166	16.035
31	512.954,467 645.644,553	32	512.939,223 645.640,577	15.754
33	512.912,086 645.630,309	34	512.894,05 645.622,257	19.752
35	512.900,961 645.615,739	36	512.903,649 645.611,786	4.78
37	512.907,889 645.605,294	1	512.917,748 645.608,931	10.508

Punct început	X / Y	Punct sfârșit	X / Y	Lungime segment (** (m)
12	512.982,204 645.521,828	13	512.992,383 645.505,57	19.182
14	512.998,757 645.488,513	15	512.988,544 645.483,329	11.453
16	512.973,649 645.474,686	17	512.980,423 645.467,468	9.899
18	512.986,986 645.456,323	19	512.986,721 645.445,698	10.628
20	512.987,43 645.445,462	21	513.006,489 645.439,12	20.086
22	513.022,912 645.433,661	23	513.032,939 645.432,14	10.142
24	513.048,286 645.432,856	25	513.063,663 645.433,794	15.406
26	513.068,72 645.434,4	27	513.079,97 645.435,213	11.279
28	513.055,669 645.521,213	29	512.986,207 645.653,952	149.815
30	512.971,252 645.648,166	31	512.954,467 645.644,553	17.169
32	512.939,223 645.640,577	33	512.912,086 645.630,309	29.015
34	512.894,05 645.622,257	35	512.900,961 645.615,739	9.5
36	512.903,649 645.611,786	37	512.907,889 645.605,294	7.754

** Lungimile segmentelor sunt determinate în planul de proiecție Stereo 70 și sunt rotunjite la 1 milimetru.

*** Distanța dintre puncte este formată din segmente cumulate ce sunt mai mici decât valoarea 1 milimetru.

**DATE DESPRE IMOBILUL NR. 3552**

Oficiul de Cadastru și Publicitate Imobiliară SUCEAVA
Biroul de Cadastru și Publicitate Imobiliară Vatra Dornei

A. Partea I. Descrierea imobilului

TEREN Extravilan

Adresa: Jud. Suceava

Nr. Crt	Nr cadastral Nr. topografic	Suprafața* (mp)	Observații / Referințe
A1		6.600	Sector cadastral:15 Teren neimprejmuit; Top.3017/9parte (CF 559 Dorna Candrenilor-CFE 33122 Poiana Stampei)

B. Partea II. Proprietari și acte

Inscrieri privitoare la dreptul de proprietate și alte drepturi reale		Referințe
/		
Act Administrativ nr. 38, din 30/07/1993 emis de CJPSDPAT SUCEAVA;		
B1	Intabulare, drept de PROPRIETATE, dobandit prin Lege, cota actuala 1/1, cota initiala 1/1 1) HRIȘCĂ MIHAI, lipsa cnp	A1

C. Partea III. SARCINI .

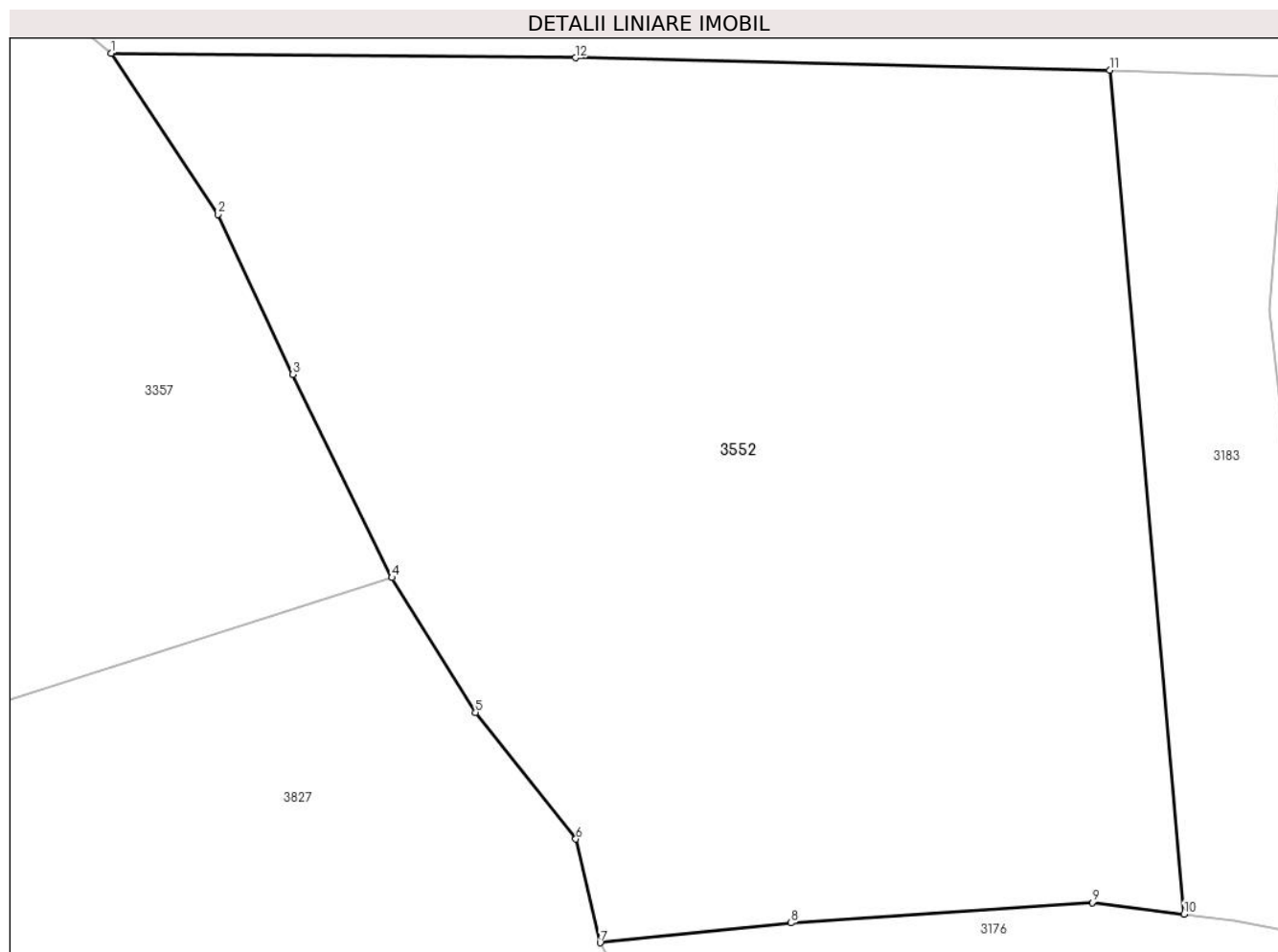
Inscrieri privind dezmembramintele dreptului de proprietate, drepturi reale de garanție și sarcini	Referințe
NU SUNT	

Anexa Nr. 1 La Partea I

Teren

Nr cadastral	Suprafața (mp)*	Observații / Referințe
	6.600	Top.3017/9parte (CF 559 Dorna Candrenilor-CFE 33122 Poiana Stampei)

* Suprafața este determinată în planul de proiecție Stereo 70.



Date referitoare la teren

Crt	Categorie folosință	Intravilan	Suprafața (mp)	Tarla	Parcelă	Nr. topo	Observații / Referințe
1	padure	NU	6.600	-	-	-	

Lungime Segmente

1) Valorile lungimilor segmentelor sunt obținute din proiecție în plan.

Punct început	X / Y	Punct sfârșit	X / Y	Lungime segment (** (m)
1	513.809,064 647.971,79	2	513.819,576 647.955,87	19.077
2	513.819,576 647.955,87	3	513.826,991 647.940,091	17.434
3	513.826,991 647.940,091	4	513.836,783 647.920,031	22.322
4	513.836,783 647.920,031	5	513.845,049 647.906,715	15.673
5	513.845,049 647.906,715	6	513.854,959 647.894,222	15.946

Punct început	X / Y	Punct sfârșit	X / Y	Lungime segment (** (m)
6	513.854,959 647.894,222	7	513.857,356 647.883,975	10.524
7	513.857,356 647.883,975	8	513.876,213 647.885,926	18.958
8	513.876,213 647.885,926	9	513.905,962 647.887,949	29.818
9	513.905,962 647.887,949	10	513.915,037 647.886,813	9.146
10	513.915,037 647.886,813	11	513.907,694 647.970,13	83.64
11	513.907,694 647.970,13	12	513.854,901 647.971,337	52.807
12	513.854,901 647.971,337	1	513.809,064 647.971,79	45.839

** Lungimile segmentelor sunt determinate în planul de proiecție Stereo 70 și sunt rotunjite la 1 milimetru.

*** Distanța dintre puncte este formată din segmente cumulate ce sunt mai mici decât valoarea 1 milimetru.

**DATE DESPRE IMOBILUL NR. 3553**

Oficiul de Cadastru și Publicitate Imobiliară SUCEAVA
Biroul de Cadastru și Publicitate Imobiliară Vatra Dornei

A. Partea I. Descrierea imobilului

TEREN Intravilan

Adresa: Loc. Pilugani, Str Andrieni, Jud. Suceava

Nr. Crt	Nr cadastral Nr. topografic	Suprafața* (mp)	Observații / Referințe
A1		1.423	Sector cadastral:15 Teren neimprejmuit; Top.3108parte,3107/10parte(CF 1476 Dorna Candrenilor- CFE 31011 Poiana Stampei)

Construcții

Crt	Nr cadastral Nr. topografic	Adresa	Observații / Referințe
A1.1		Loc. Pilugani, Str Andrieni, Jud. Suceava	Nr. niveluri:1; S. construita la sol:77 mp; S. construita desfasurata:77 mp;

B. Partea II. Proprietari și acte

Inscrieri privitoare la dreptul de proprietate și alte drepturi reale		Referințe
/		
Act Normativ nr. 7, din 13/03/1996 emis de PARLAMENTUL ROMANIEI;		
B1	Intabulare, drept de PROPRIETATE, dobandit prin Lege, cota actuala 1/1, cota initiala 1/1 1) NEIDENTIFICAT NEIDENTIFICAT	A1
Act Administrativ nr. 5019, din 30/05/2023 emis de PRIMARIA COMUNEI POIANA STAMPEI;		
B2	SE NOTEAZA POSESIA FAPTICA IN FAVOAREA LUI 1) STRUGAR IOAN-EUZEZ	A1
Act Administrativ nr. 2981, din 31/03/2023 emis de PRIMARIA COMUNEI POIANA STAMPEI;		
B3	Intabulare, drept de PROPRIETATE, dobandit prin Lege, cota actuala 1/1, cota initiala 1/1 1) STRUGAR IOAN-EUZEZ	A1.1

C. Partea III. SARCINI .

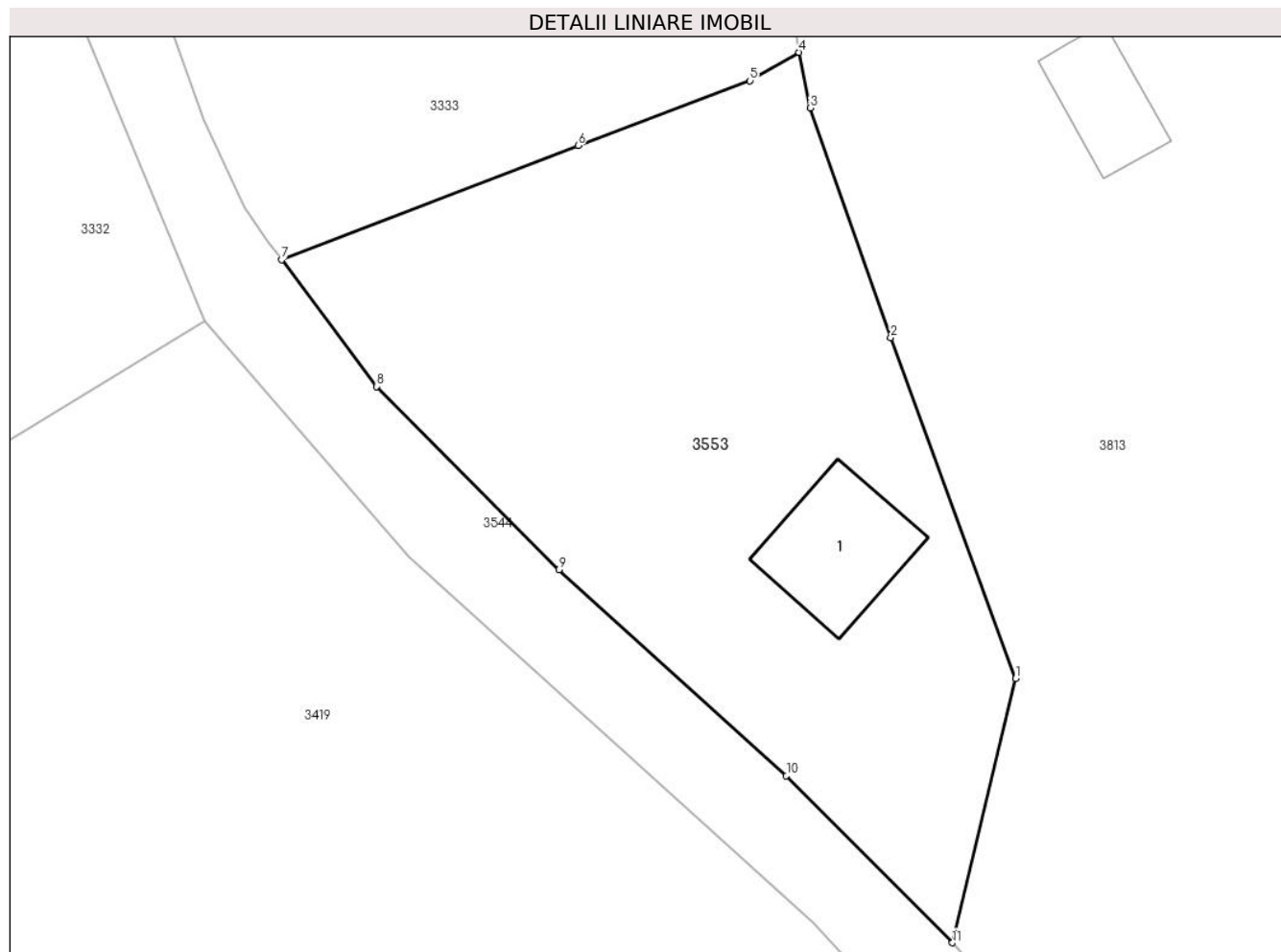
Inscrieri privind dezmembramintele dreptului de proprietate, drepturi reale de garanție și sarcini	Referințe
NU SUNT	

Anexa Nr. 1 La Partea I

Teren

Nr cadastral	Suprafața (mp)*	Observații / Referințe
	1.423	Top.3108parte,3107/10parte(CF 1476 Dorna Candrenilor- CFE 31011 Poiana Stampei)

* Suprafața este determinată în planul de proiecție Stereo 70.



Date referitoare la teren

Crt	Categorie folosință	Intra vilan	Suprafața (mp)	Tarla	Parcelă	Nr. topo	Observații / Referințe
1	faneata	DA	1.423	-	-	-	

Date referitoare la construcții

Crt	Număr	Destinație construcție	Supraf. (mp)	Situație juridică	Observații / Referințe
A1.1		constructii anexa	77	Cu acte	Nr. niveluri:1; S. construita la sol:77 mp; S. construita desfasurata:77 mp;

Lungime Segmente

1) Valorile lungimilor segmentelor sunt obținute din proiecție în plan.

Punct început	X / Y	Punct sfârșit	X / Y	Lungime segment (** (m)
1	513.085,471 647.453,453	2	513.076,867 647.476,942	25.015
2	513.076,867 647.476,942	3	513.071,307 647.492,78	16.786
3	513.071,307 647.492,78	4	513.070,551 647.496,615	3.909
4	513.070,551 647.496,615	5	513.067,17 647.494,661	3.905

Punct început	X / Y	Punct sfârșit	X / Y	Lungime segment (** (m)
5	513.067,17 647.494,661	6	513.055,324 647.490,186	12.663
6	513.055,324 647.490,186	7	513.034,902 647.482,341	21.877
7	513.034,902 647.482,341	8	513.041,432 647.473,594	10.916
8	513.041,432 647.473,594	9	513.054,004 647.460,961	17.823
9	513.054,004 647.460,961	10	513.069,677 647.446,75	21.156
10	513.069,677 647.446,75	11	513.081,123 647.435,25	16.225
11	513.081,123 647.435,25	1	513.085,471 647.453,453	18.715

** Lungimile segmentelor sunt determinate în planul de proiecție Stereo 70 și sunt rotunjite la 1 milimetru.

*** Distanța dintre puncte este formată din segmente cumulate ce sunt mai mici decât valoarea 1 milimetru.

**DATE DESPRE IMOBILUL NR. 3721**

Oficiul de Cadastru și Publicitate Imobiliară SUCEAVA
 Biroul de Cadastru și Publicitate Imobiliară Vatra Dornei

A. Partea I. Descrierea imobilului

TEREN Extravilan

Adresa: Jud. Suceava

Nr. Crt	Nr cadastral Nr. topografic	Suprafața* (mp)	Observații / Referințe
A1		10.000	Sector cadastral:10 Teren neimprejmuit;

B. Partea II. Proprietari și acte

Inscrieri privitoare la dreptul de proprietate și alte drepturi reale		Referințe
/		
Act Notarial nr. 21, din 06/03/2023 emis de NP VASILUT NICULINA (TITLU DE PROPRIETATE NR. 204 DIN 30.08.1996 EMIS DE CJPSDPAT SUCEAVA);		
B1	Intabulare, drept de PROPRIETATE, dobandit prin Succesiune, cota actuala 1/1, cota initiala 1/1 1) PENTELESCU VIOREL	A1

C. Partea III. SARCINI .

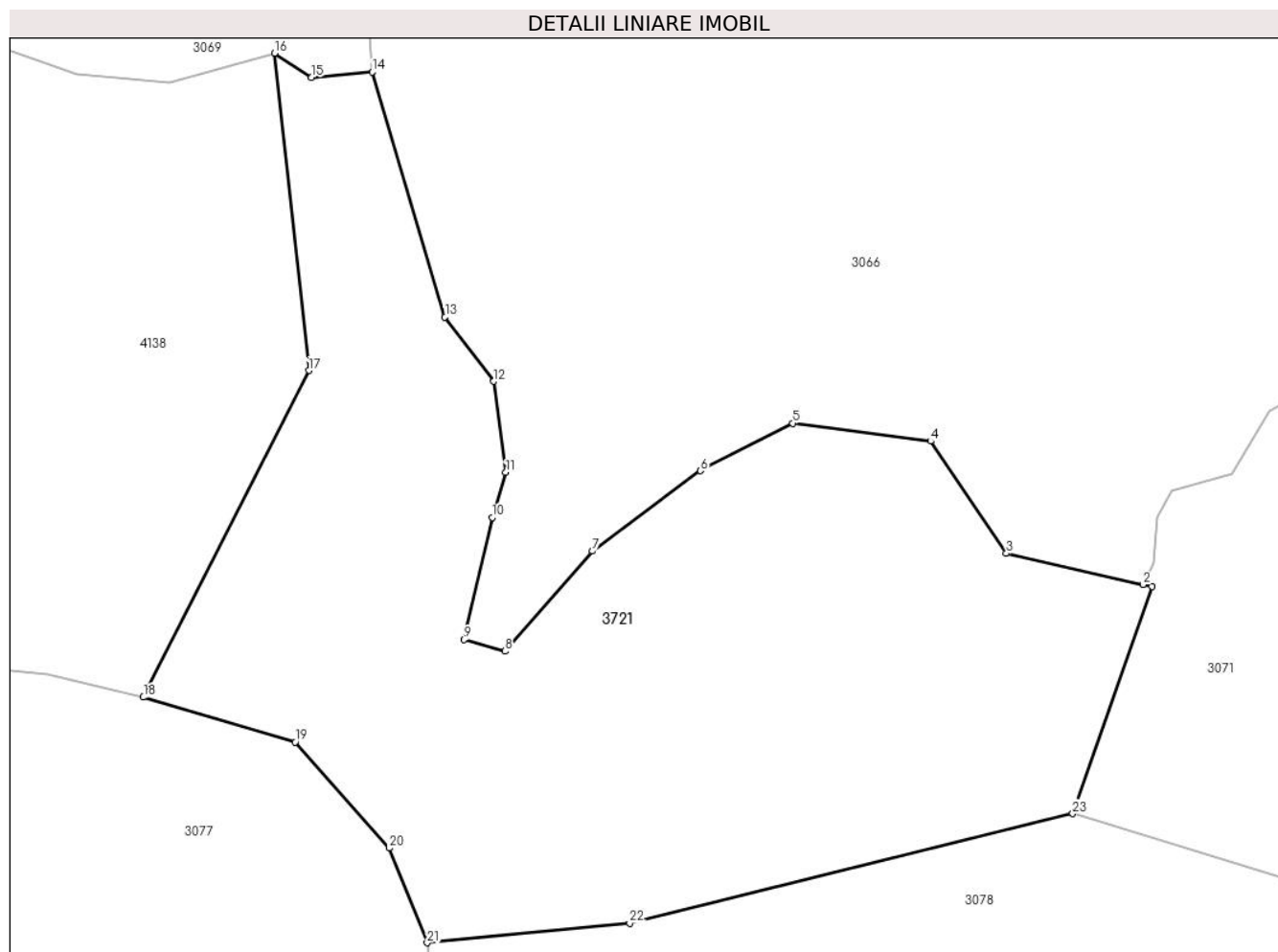
Inscrieri privind dezmembramintele dreptului de proprietate, drepturi reale de garanție și sarcini	Referințe
NU SUNT	

Anexa Nr. 1 La Partea I

Teren

Nr cadastral	Suprafața (mp)*	Observații / Referințe
	10.000	

* Suprafața este determinată în planul de proiecție Stereo 70.



Date referitoare la teren

Crt	Categorie folosință	Intravilan	Suprafața (mp)	Tarla	Parcelă	Nr. topo	Observații / Referințe
1	padure	NU	10.000	-	-	-	

Lungime Segmente

1) Valorile lungimilor segmentelor sunt obținute din proiecție în plan.

Punct început	X / Y	Punct sfârșit	X / Y	Lungime segment (** (m)
1	515.702,129 648.213,103	2	515.700,715 648.213,425	1.45
3	515.678,824 648.218,412	4	515.666,683 648.236,363	21.671
5	515.644,607 648.239,24	6	515.629,814 648.231,646	16.628
7	515.612,497 648.218,775	8	515.598,524 648.202,763	21.252
9	515.591,966 648.204,597	10	515.596,468 648.224,167	20.081

Punct început	X / Y	Punct sfârșit	X / Y	Lungime segment (** (m)
2	515.700,715 648.213,425	3	515.678,824 648.218,412	22.452
4	515.666,683 648.236,363	5	515.644,607 648.239,24	22.263
6	515.629,814 648.231,646	7	515.612,497 648.218,775	21.576
8	515.598,524 648.202,763	9	515.591,966 648.204,597	6.81
10	515.596,468 648.224,167	11	515.598,649 648.231,38	7.536

Punct început	X / Y	Punct sfârșit	X / Y	Lungime segment (** (m)
11	515.598,649 648.231,38	12	515.596,732 648.245,949	14.695
13	515.588,9 648.256,24	14	515.577,256 648.295,437	40.89
15	515.567,515 648.294,573	16	515.561,635 648.298,46	7.049
17	515.567,112 648.247,679	18	515.540,62 648.195,391	58.616
19	515.564,933 648.188,208	20	515.579,948 648.171,239	22.658
21	515.586,077 648.156,087	22	515.618,478 648.159,223	32.552
23	515.689,458 648.176,757	1	515.702,129 648.213,103	38.491

Punct început	X / Y	Punct sfârșit	X / Y	Lungime segment (** (m)
12	515.596,732 648.245,949	13	515.588,9 648.256,24	12.932
14	515.577,256 648.295,437	15	515.567,515 648.294,573	9.779
16	515.561,635 648.298,46	17	515.567,112 648.247,679	51.076
18	515.540,62 648.195,391	19	515.564,933 648.188,208	25.352
20	515.579,948 648.171,239	21	515.586,077 648.156,087	16.345
22	515.618,478 648.159,223	23	515.689,458 648.176,757	73.114

** Lungimile segmentelor sunt determinate în planul de proiecție Stereo 70 și sunt rotunjite la 1 milimetru.

*** Distanța dintre puncte este formată din segmente cumulate ce sunt mai mici decât valoarea 1 milimetru.

**DATE DESPRE IMOBILUL NR. 3722**

Oficiul de Cadastru și Publicitate Imobiliară SUCEAVA
Biroul de Cadastru și Publicitate Imobiliară Vatra Dornei

A. Partea I. Descrierea imobilului

TEREN Necunoscut

Adresa: Loc. Praleni, Str Praleni, Nr. 5, Jud. Suceava

Nr. Crt	Nr cadastral Nr. topografic	Suprafața* (mp)	Observații / Referințe
A1	34495	Din acte: 11.898 Masurata: 11.746	Sector cadastral:10 Teren imprejmuit;

Construcții

Crt	Nr cadastral Nr. topografic	Adresa	Observații / Referințe
A1.1	34495-C1	Loc. Praleni, Str Praleni, Nr. 5, Jud. Suceava	Nr. niveluri:1; S. construita la sol:80 mp; S. construita desfasurata:43 mp; Anexa - din lemn, construit in anul 1966, avand suprafata desfasurata de 43 mp
A1.2	34495-C2	Loc. Praleni, Str Praleni, Nr. 5, Jud. Suceava	Nr. niveluri:1; S. construita la sol:102 mp; S. construita desfasurata:62 mp; Anexa - din lemn, construit in anul 1966, avand suprafata desfasurata de 62 mp
A1.3	34495-C3	Loc. Praleni, Str Praleni, Nr. 5, Jud. Suceava	Nr. niveluri:1; S. construita la sol:17 mp; S. construita desfasurata:17 mp; Anexa - din lemn, construit in anul 1966, avand suprafata desfasurata de 17 mp
A1.4	34495-C4	Loc. Praleni, Str Praleni, Nr. 5, Jud. Suceava	Nr. niveluri:1; S. construita la sol:27 mp; S. construita desfasurata:27 mp; Anexa - din lemn, construit in anul 1966, avand suprafata desfasurata de 27 mp

B. Partea II. Proprietari și acte

Inscrieri privitoare la dreptul de proprietate și alte drepturi reale		Referințe
14896 / 16/09/2022		
Act Notarial nr. 1840, din 14/09/2022 emis de REY OLTICA-VERONICA;		
B1	Se infiinteaza cartea funciara 34495 a imobilului cu numarul cadastral 34495 / UAT Poiana Stampei, rezultat din dezmembrarea imobilului cu numarul cadastral 32611 inscris in cartea funciara 32611;	A1
Act Notarial nr. 1982, din 05/09/2017 emis de Vasilit Niculina;		
B2	Se infiinteaza cartea funciara 32611 a imobilului cu numarul cadastral 32611/Poiana Stampei, rezultat din dezmembrarea imobilului cu numarul cadastral 30507 inscris in cartea funciara 30507;	A1
<i>OBSERVATII: pozitie transcrisa din CF 32611/Poiana Stampei, inscrisa prin incheierea nr. 12765 din 06/09/2017;</i>		
14906 / 16/09/2022		
Act Notarial nr. Contract donatie nr.1846, din 14/09/2022 emis de REY OLTICA-VERONICA;		
B5	Intabulare, drept de PROPRIETATE bun propriu, dobandit prin Conventie, cota actuala 1/1, cota initiala 1/1 1) IVAN CRISTIAN-ADRIAN	A1, A1.1, A1.2, A1.3, A1.4

C. Partea III. SARCINI

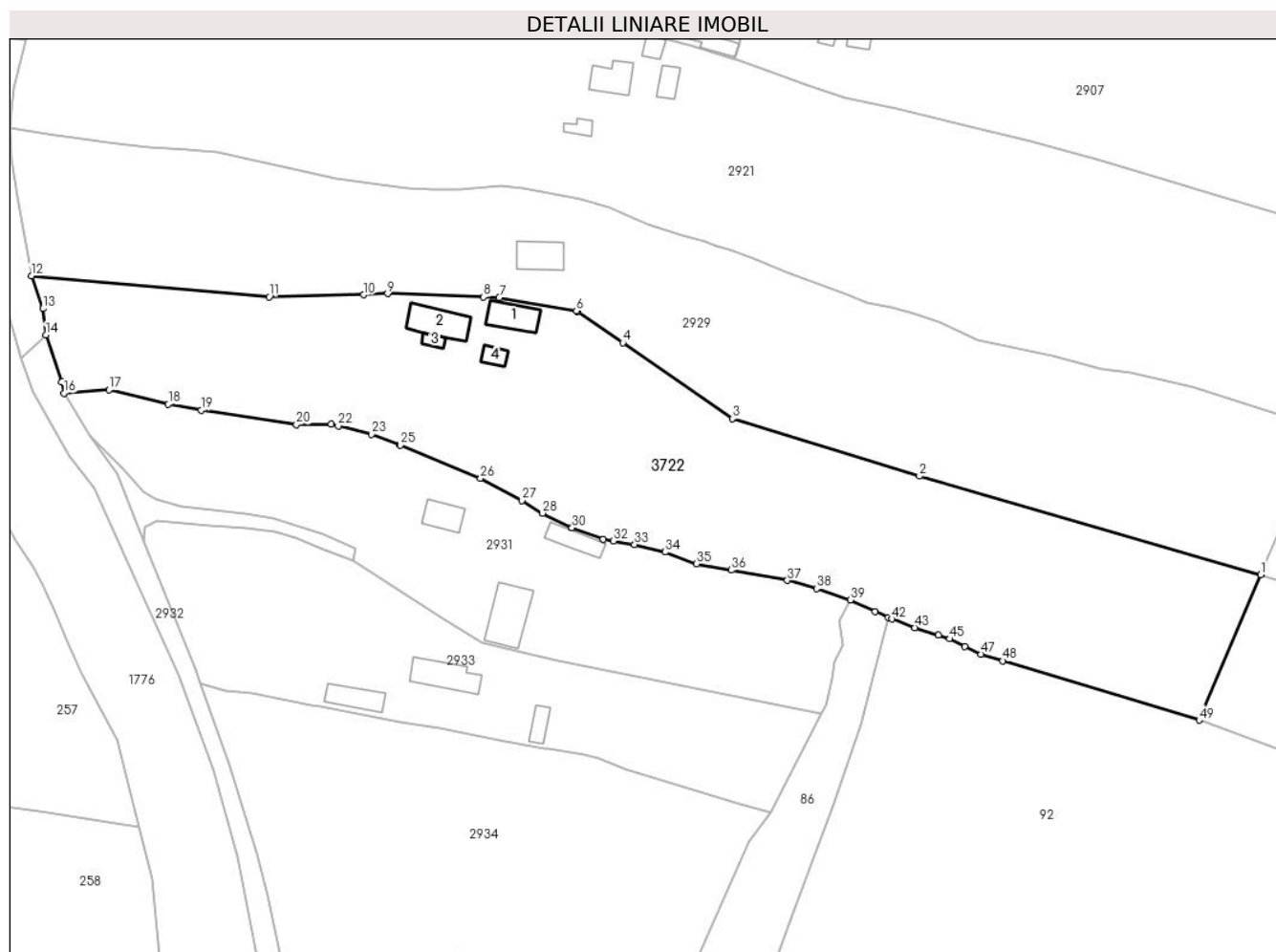
Inscrieri privind dezmembramintele dreptului de proprietate, drepturi reale de garanție și sarcini		Referințe
14906 / 16/09/2022		
Act Notarial nr. Contract donatie nr.1846, din 14/09/2022 emis de REY OLTICA-VERONICA;		
C1	Intabulare, drept de UZUFRACT VIAGER, dobandit prin Conventie, cota actuala 1/1, cota initiala 1/1 1) SPINU MARIA	A1, A1.1, A1.2, A1.3, A1.4

Anexa Nr. 1 La Partea I

Teren

Nr cadastral	Suprafața (mp)*	Observații / Referințe
34495	Din acte: 11.898 Masurata: 11.746	

* Suprafața este determinată în planul de proiecție Stereo 70.



Date referitoare la teren

Crt	Categorie folosință	Intravilan	Suprafața (mp)	Tarla	Parcelă	Nr. topo	Observații / Referințe
1	curți construcții	DA	600	-	-	-	Imprejmuit cu tarusi din lemn.
2	faneata	DA	2.236	-	-	-	Imprejmuit cu gard din lemn de la punctul 16 la punctul 6, iar diferenta este cu tarusi din lemn.
3	faneata	NU	2.299	-	-	-	
4	faneata	NU	6.611	-	-	-	

Date referitoare la construcții

Crt	Număr	Destinație construcție	Supraf. (mp)	Situație juridică	Observații / Referințe
A1.1	34495-C1	construcții anexa	Din acte: 43 Masurata: 80	Cu acte	Nr. niveluri:1; S. construita la sol:80 mp; S. construita desfasurata:43 mp; Anexa - din lemn, construit in anul 1966, avand suprafata desfasurata de 43 mp
A1.2	34495-C2	construcții anexa	Din acte: 62 Masurata: 102	Cu acte	Nr. niveluri:1; S. construita la sol:102 mp; S. construita desfasurata:62 mp; Anexa - din lemn, construit in anul 1966, avand suprafata desfasurata de 62 mp
A1.3	34495-C3	construcții anexa	17	Cu acte	Nr. niveluri:1; S. construita la sol:17 mp; S. construita desfasurata:17 mp; Anexa - din lemn, construit in anul 1966, avand suprafata desfasurata de 17 mp

Crt	Număr	Destinație construcție	Supraf. (mp)	Situație juridică	Observații / Referințe
A1.4	34495-C4	construcții anexa	27	Cu acte	Nr. niveluri:1; S. construita la sol:27 mp; S. construita desfasurata:27 mp; Anexa - din lemn, construit in anul 1966, avand suprafata desfasurata de 27 mp

Lungime Segmente

1) Valorile lungimilor segmentelor sunt obținute din proiecție în plan.

Punct început	X / Y	Punct sfârșit	X / Y	Lungime segment	Punct început	X / Y	Punct sfârșit	X / Y	Lungime segment	Punct început	X / Y	Punct sfârșit	X / Y	Lungime segment
1	514.805,992 650.995,51	2	514.719,335 651.020,499	90.188	2	514.719,335 651.020,499	3	514.671,818 651.035,085	49.705	3	514.671,818 651.035,085	4	514.643,97 651.054,304	33.836
4	514.643,97 651.054,304	5	514.632,492 651.062,226	13.946	5	514.632,492 651.062,226	6	514.632,241 651.062,399	0.305	6	514.632,241 651.062,399	7	514.612,596 651.065,835	19.943
7	514.612,596 651.065,835	8	514.608,645 651.065,967	3.953	8	514.608,645 651.065,967	9	514.584,247 651.066,78	24.412	9	514.584,247 651.066,78	10	514.578,185 651.066,475	6.07
10	514.578,185 651.066,475	11	514.554,204 651.065,996	23.986	11	514.554,204 651.065,996	12	514.493,841 651.071,317	60.597	12	514.493,841 651.071,317	13	514.496,732 651.062,988	8.816
13	514.496,732 651.062,988	14	514.497,499 651.056,288	6.744	14	514.497,499 651.056,288	15	514.501,409 651.044,311	12.599	15	514.501,409 651.044,311	16	514.502,035 651.041,522	2.858
16	514.502,035 651.041,522	17	514.513,506 651.042,386	11.503	17	514.513,506 651.042,386	18	514.528,583 651.038,706	15.52	18	514.528,583 651.038,706	19	514.536,985 651.037,259	8.526
19	514.536,985 651.037,259	20	514.561,124 651.033,581	24.418	20	514.561,124 651.033,581	21	514.569,891 651.033,726	8.768	21	514.569,891 651.033,726	22	514.571,695 651.033,28	1.858
22	514.571,695 651.033,28	23	514.580,222 651.031,072	8.808	23	514.580,222 651.031,072	24	514.587,334 651.028,409	7.594	24	514.587,334 651.028,409	25	514.587,493 651.028,35	0.17
25	514.587,493 651.028,35	26	514.607,885 651.019,959	22.051	26	514.607,885 651.019,959	27	514.618,352 651.014,31	11.894	27	514.618,352 651.014,31	28	514.623,606 651.011,117	6.148
28	514.623,606 651.011,117	29	514.631,058 651.007,412	8.322	29	514.631,058 651.007,412	30	514.631,084 651.007,399	0.029	30	514.631,084 651.007,399	31	514.639,065 651.004,517	8.485
31	514.639,065 651.004,517	32	514.641,566 651.004,042	2.546	32	514.641,566 651.004,042	33	514.646,989 651.003,12	5.501	33	514.646,989 651.003,12	34	514.654,781 651.001,238	8.016
34	514.654,781 651.001,238	35	514.662,648 650.998,21	8.43	35	514.662,648 650.998,21	36	514.671,538 650.996,673	9.022	36	514.671,538 650.996,673	37	514.685,769 650.994,056	14.47
37	514.685,769 650.994,056	38	514.693,175 650.991,962	7.696	38	514.693,175 650.991,962	39	514.701,738 650.989,047	9.046	39	514.701,738 650.989,047	40	514.708,094 650.986,137	6.99
40	514.708,094 650.986,137	41	514.711,384 650.984,693	3.593	41	514.711,384 650.984,693	42	514.712,356 650.984,266	1.062	42	514.712,356 650.984,266	43	514.718,189 650.982,073	6.232
43	514.718,189 650.982,073	44	514.724,118 650.980,13	6.239	44	514.724,118 650.980,13	45	514.726,932 650.979,206	2.962	45	514.726,932 650.979,206	46	514.730,814 650.977,299	4.325
46	514.730,814 650.977,299	47	514.734,932 650.975,361	4.551	47	514.734,932 650.975,361	48	514.740,505 650.973,632	5.835	48	514.740,505 650.973,632	49	514.790,331 650.958,596	52.045
49	514.790,331 650.958,596	1	514.805,992 650.995,51	40.099										

** Lungimile segmentelor sunt determinate în planul de proiecție Stereo 70 și sunt rotunjite la 1 milimetru.

*** Distanța dintre puncte este formată din segmente cumulate ce sunt mai mici decât valoarea 1 milimetru.

**DATE DESPRE IMOBILUL NR. 3723**

Oficiul de Cadastru și Publicitate Imobiliară SUCEAVA
Biroul de Cadastru și Publicitate Imobiliară Vatra Dornei

A. Partea I. Descrierea imobilului

TEREN Extravilan

Adresa: Jud. Suceava

Nr. Crt	Nr cadastral Nr. topografic	Suprafața* (mp)	Observații / Referințe
A1		21.653	Sector cadastral:10 Teren neimprejmuit; top 2913 (CF 498 Dorna Candreni)

B. Partea II. Proprietari și acte

Inscrieri privitoare la dreptul de proprietate și alte drepturi reale		Referințe
/		
Act Normativ nr. 7, din 13/03/1996 emis de PARLAMENTUL ROMANIEI;		
B1	Intabulare, drept de PROPRIETATE, dobandit prin Lege, cota actuala 1/1, cota initiala 1/1 1) NEIDENTIFICAT NEIDENTIFICAT	A1
Act Administrativ nr. 1403, din 14/02/2023 emis de PRIMARIA COMUNEI POIANA STAMPEI;		
B2	SE NOTEAZA POSESIA FAPTICA IN FAVOAREA LUI 1) IRIMESCU DOREL	A1

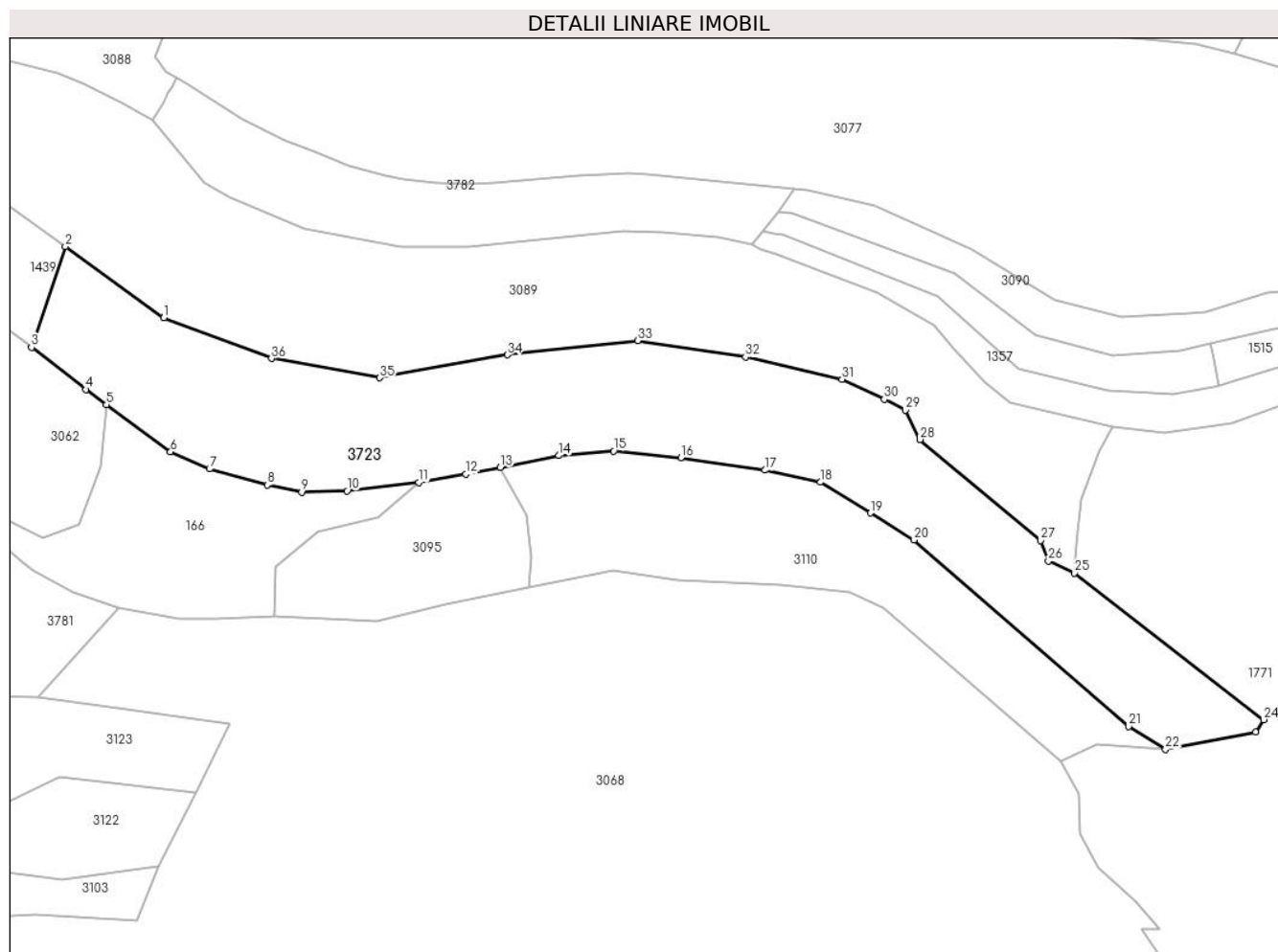
C. Partea III. SARCINI .

Inscrieri privind dezmembramintele dreptului de proprietate, drepturi reale de garanție și sarcini	Referințe
NU SUNT	

Teren

Nr cadastral	Suprafața (mp)*	Observații / Referințe
	21.653	top 2913 (CF 498 Dorna Candreni)

* Suprafața este determinată în planul de proiecție Stereo 70.



Date referitoare la teren

Crt	Categorie folosință	Intravilan	Suprafața (mp)	Tarla	Parcelă	Nr. topo	Observații / Referințe
1	pașune	NU	21.653	-	-	-	

Lungime Segmente

1) Valorile lungimilor segmentelor sunt obținute din proiecție în plan.

Punct început	X / Y	Punct sfârșit	X / Y	Lungime segment (** (m)
1	515.110,662 648.089,238	2	515.071,109 648.117,794	48.784
3	515.057,543 648.077,327	4	515.079,394 648.060,436	27.618
5	515.087,607 648.054,379	6	515.113,346 648.035,4	31.98
7	515.129,012 648.028,549	8	515.152,154 648.022,172	24.005
9	515.166,027 648.019,23	10	515.184,229 648.019,792	18.211

Punct început	X / Y	Punct sfârșit	X / Y	Lungime segment (** (m)
2	515.071,109 648.117,794	3	515.057,543 648.077,327	42.68
4	515.079,394 648.060,436	5	515.087,607 648.054,379	10.205
6	515.113,346 648.035,4	7	515.129,012 648.028,549	17.099
8	515.152,154 648.022,172	9	515.166,027 648.019,23	14.182
10	515.184,229 648.019,792	11	515.213,072 648.023,178	29.041

Punct început	X / Y	Punct sfârșit	X / Y	Lungime segment (** (m)
11	515.213,072 648.023,178	12	515.231,861 648.026,453	19.072
13	515.245,838 648.029,241	14	515.269,329 648.033,928	23.954
15	515.291,368 648.035,754	16	515.318,354 648.033,087	27.117
17	515.352,03 648.028,047	18	515.374,481 648.023,236	22.961
19	515.394,545 648.010,88	20	515.412,053 648.000,098	20.562
21	515.498,181 647.925,163	22	515.513,072 647.915,999	17.485
23	515.549,268 647.922,872	24	515.552,476 647.927,912	5.974
25	515.476,493 647.986,724	26	515.465,994 647.991,635	11.591
27	515.462,9 647.999,847	28	515.414,443 648.040,361	63.162
29	515.408,6 648.052,131	30	515.400,082 648.056,564	9.602
31	515.383,117 648.064,627	32	515.344,337 648.073,488	39.779
33	515.301,095 648.080,075	34	515.248,69 648.074,347	52.717
35	515.197,431 648.065,183	36	515.153,903 648.072,915	44.209

Punct început	X / Y	Punct sfârșit	X / Y	Lungime segment (** (m)
12	515.231,861 648.026,453	13	515.245,838 648.029,241	14.252
14	515.269,329 648.033,928	15	515.291,368 648.035,754	22.115
16	515.318,354 648.033,087	17	515.352,03 648.028,047	34.051
18	515.374,481 648.023,236	19	515.394,545 648.010,88	23.563
20	515.412,053 648.000,098	21	515.498,181 647.925,163	114.163
22	515.513,072 647.915,999	23	515.549,268 647.922,872	36.843
24	515.552,476 647.927,912	25	515.476,493 647.986,724	96.085
26	515.465,994 647.991,635	27	515.462,9 647.999,847	8.776
28	515.414,443 648.040,361	29	515.408,6 648.052,131	13.141
30	515.400,082 648.056,564	31	515.383,117 648.064,627	18.784
32	515.344,337 648.073,488	33	515.301,095 648.080,075	43.741
34	515.248,69 648.074,347	35	515.197,431 648.065,183	52.072
36	515.153,903 648.072,915	1	515.110,662 648.089,238	46.219

** Lungimile segmentelor sunt determinate în planul de proiecție Stereo 70 și sunt rotunjite la 1 milimetru.

*** Distanța dintre puncte este formată din segmente cumulate ce sunt mai mici decât valoarea 1 milimetru.

**DATE DESPRE IMOBILUL NR. 3724**

Oficiul de Cadastru și Publicitate Imobiliară SUCEAVA
Biroul de Cadastru și Publicitate Imobiliară Vatra Dornei

A. Partea I. Descrierea imobilului

TEREN Intravilan

Adresa: Loc. Praleni, Str Praleni, Nr. 28, Jud. Suceava

Nr. Crt	Nr cadastral Nr. topografic	Suprafața* (mp)	Observații / Referințe
A1		1.427	Sector cadastral:10 Teren neimprejmuit; top 2926/2 parte(CF 498 Dorna Candreni)

Construcții

Crt	Nr cadastral Nr. topografic	Adresa	Observații / Referințe
A1.1		Loc. Praleni, Str Praleni, Nr. 28, Jud. Suceava	Nr. niveluri:1; S. construita la sol:49 mp; S. construita desfasurata:49 mp; LOCUINTA
A1.2		Loc. Praleni, Str Praleni, Nr. 28, Jud. Suceava	Nr. niveluri:1; S. construita la sol:46 mp; S. construita desfasurata:46 mp; GRAJD

B. Partea II. Proprietari și acte

Inscrieri privitoare la dreptul de proprietate și alte drepturi reale		Referințe
/		
Act Normativ nr. 7, din 13/03/1996 emis de PARLAMENTUL ROMANIEI;		
B1	Intabulare, drept de PROPRIETATE, dobandit prin Lege, cota actuala 1/1, cota initiala 1/1 1) NEIDENTIFICAT NEIDENTIFICAT	A1
Act Administrativ nr. 1393, din 14/02/2023 emis de PRIMARIA COMUNEI POIANA STAMPEI;		
B2	SE NOTEAZA POSESIA FAPTICA IN FAVOAREA LUI 1) IRIMESCU MARIA 2) IRIMESCU DOREL	A1
Act Administrativ nr. 2981, din 31/03/2023 emis de PRIMARIA COMUNEI POIANA STAMPEI;		
B3	Intabulare, drept de PROPRIETATE, dobandit prin Lege, cota actuala 1/1, cota initiala 1/1 1) IRIMESCU MARIA	A1.1
B4	Intabulare, drept de PROPRIETATE, dobandit prin Lege, cota actuala 1/1, cota initiala 1/1 1) IRIMESCU DOREL	A1.2

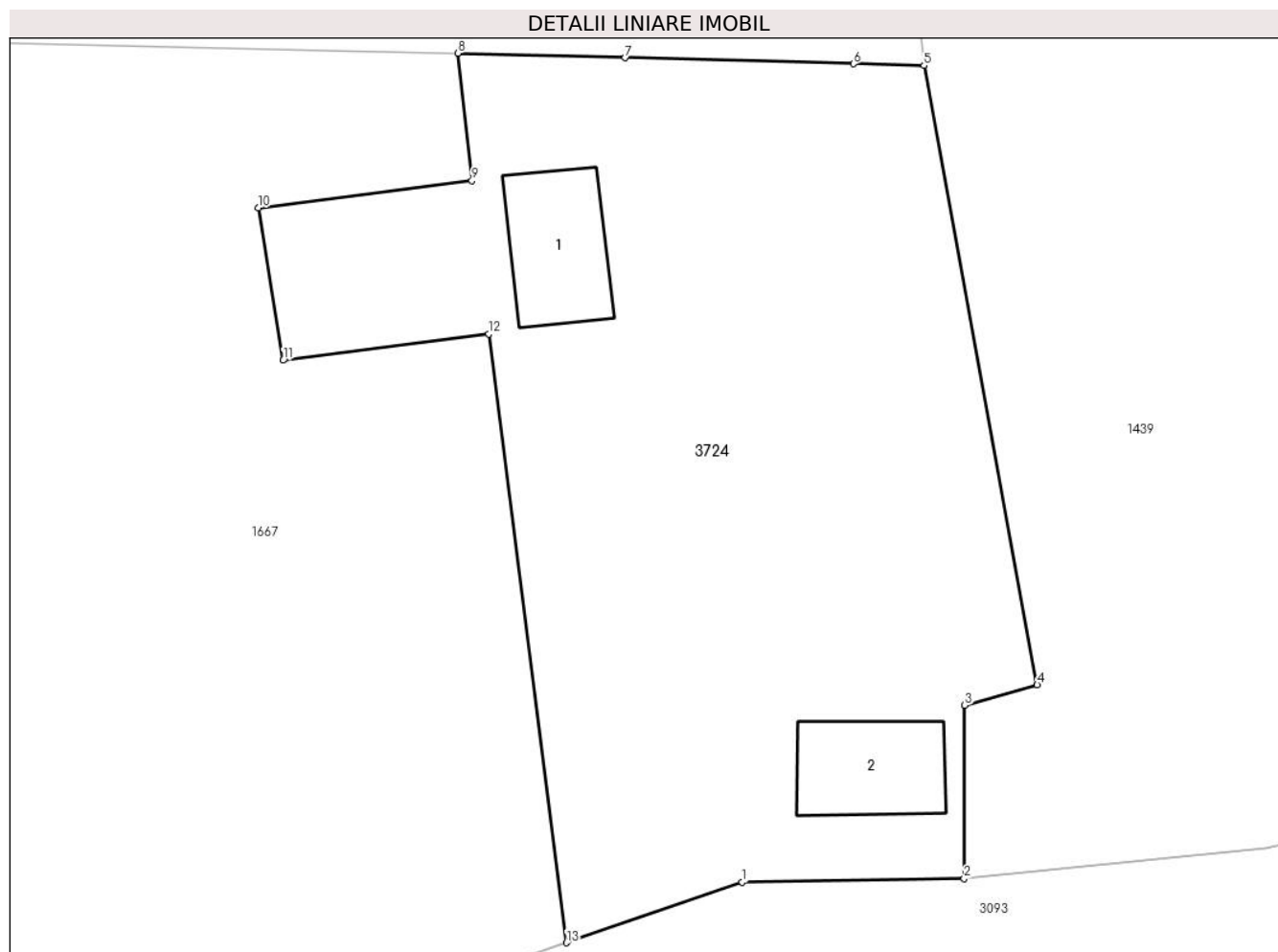
C. Partea III. SARCINI .

Inscrieri privind dezmembramintele dreptului de proprietate, drepturi reale de garanție și sarcini	Referințe
NU SUNT	

Anexa Nr. 1 La Partea I**Teren**

Nr cadastral	Suprafața (mp)*	Observații / Referințe
	1.427	top 2926/2 parte(CF 498 Dorna Candreni)

* Suprafața este determinată în planul de proiecție Stereo 70.

**Date referitoare la teren**

Crt	Categorie folosință	Intravilan	Suprafața (mp)	Tarla	Parcelă	Nr. topo	Observații / Referințe
1	curti constructii	DA	220	-	-	-	
2	curti constructii	DA	181	-	-	-	
3	arabil	DA	110	-	-	-	
4	faneata	DA	765	-	-	-	
5	faneata	DA	151	-	-	-	cale acces

Date referitoare la construcții

Crt	Număr	Destinație construcție	Supraf. (mp)	Situație juridică	Observații / Referințe
A1.1		construcții de locuințe	49	Cu acte	Nr. niveluri:1; S. construita la sol:49 mp; S. construita desfasurata:49 mp; LOCUINTA
A1.2		construcții anexa	46	Cu acte	Nr. niveluri:1; S. construita la sol:46 mp; S. construita desfasurata:46 mp; GRAJD

Lungime Segmente

1) Valorile lungimilor segmentelor sunt obținute din proiecție în plan.

Punct început	X / Y	Punct sfârșit	X / Y	Lungime segment (** (m)
1	514.461,371 648.289,305	2	514.474,242 648.289,517	12.873
2	514.474,242 648.289,517	3	514.474,284 648.299,555	10.038
3	514.474,284 648.299,555	4	514.478,479 648.300,732	4.357
4	514.478,479 648.300,732	5	514.471,922 648.336,623	36.485
5	514.471,922 648.336,623	6	514.467,836 648.336,73	4.087
6	514.467,836 648.336,73	7	514.454,59 648.337,078	13.251
7	514.454,59 648.337,078	8	514.444,879 648.337,338	9.714
8	514.444,879 648.337,338	9	514.445,7 648.329,943	7.44
9	514.445,7 648.329,943	10	514.433,3 648.328,374	12.499
10	514.433,3 648.328,374	11	514.434,754 648.319,54	8.953
11	514.434,754 648.319,54	12	514.446,683 648.321,074	12.027
12	514.446,683 648.321,074	13	514.451,181 648.285,784	35.575
13	514.451,181 648.285,784	1	514.461,371 648.289,305	10.781

** Lungimile segmentelor sunt determinate în planul de proiecție Stereo 70 și sunt rotunjite la 1 milimetru.

*** Distanța dintre puncte este formată din segmente cumulate ce sunt mai mici decât valoarea 1 milimetru.

**DATE DESPRE IMOBILUL NR. 3725**

Oficiul de Cadastru și Publicitate Imobiliară SUCEAVA
Biroul de Cadastru și Publicitate Imobiliară Vatra Dornei

A. Partea I. Descrierea imobilului

TEREN Intravilan

Adresa: Loc. Praleni, Jud. Suceava

Nr. Crt	Nr cadastral Nr. topografic	Suprafața* (mp)	Observații / Referințe
A1		2.244	Sector cadastral:10 Teren neimprejmuit; top 2679/1 parte(CF 479 Dorna Candreni)

B. Partea II. Proprietari și acte

Inscrieri privitoare la dreptul de proprietate și alte drepturi reale		Referințe
/		
Act Normativ nr. 7, din 13/03/1996 emis de PARLAMENTUL ROMANIEI;		
B1	Inscrierea provizorie, drept de PROPRIETATE, dobandit prin Lege, cota actuala 1/1, cota initiala 1/1 1) COMUNA POIANA STAMPEI, CIF:5021250	A1

C. Partea III. SARCINI .

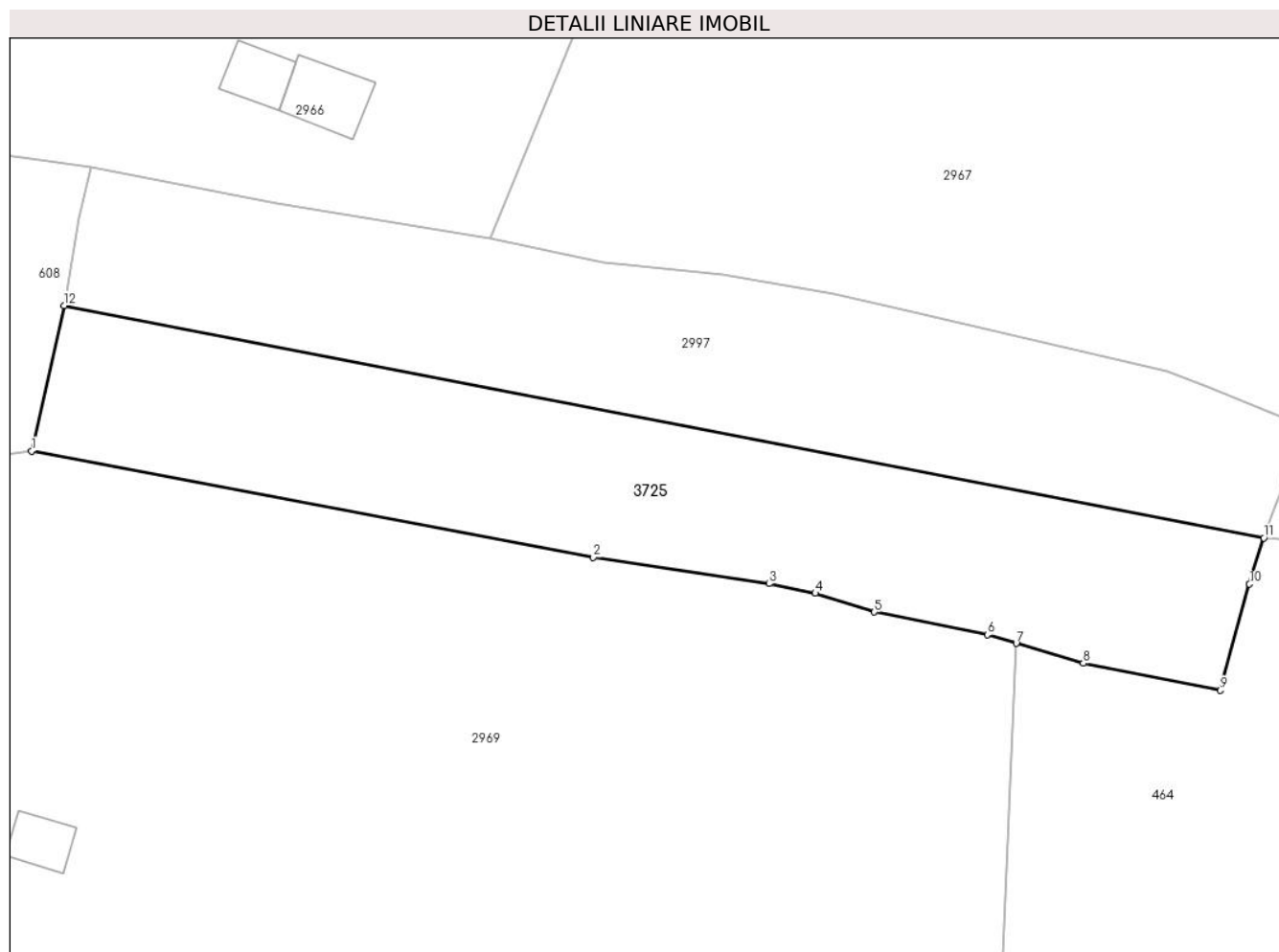
Inscrieri privind dezmembramintele dreptului de proprietate, drepturi reale de garanție și sarcini	Referințe
NU SUNT	

Anexa Nr. 1 La Partea I

Teren

Nr cadastral	Suprafața (mp)*	Observații / Referințe
	2.244	top 2679/1 parte(CF 479 Dorna Candreni)

* Suprafața este determinată în planul de proiecție Stereo 70.



Date referitoare la teren

Crt	Categorie folosință	Intra vilan	Suprafața (mp)	Tarla	Parcelă	Nr. topo	Observații / Referințe
1	faneata	DA	2.244	-	-	-	

Lungime Segmente

1) Valorile lungimilor segmentelor sunt obținute din proiecție în plan.

Punct început	X / Y	Punct sfârșit	X / Y	Lungime segment (** (m)
1	514.857,175 649.882,893	2	514.919,898 649.871,03	63.835
2	514.919,898 649.871,03	3	514.939,543 649.868,092	19.863
3	514.939,543 649.868,092	4	514.944,686 649.867,025	5.253
4	514.944,686 649.867,025	5	514.951,291 649.864,928	6.93
5	514.951,291 649.864,928	6	514.963,889 649.862,391	12.851

Punct început	X / Y	Punct sfârșit	X / Y	Lungime segment (** (m)
6	514.963,889 649.862,391	7	514.967,119 649.861,435	3.369
7	514.967,119 649.861,435	8	514.974,618 649.859,215	7.821
8	514.974,618 649.859,215	9	514.989,931 649.856,186	15.61
9	514.989,931 649.856,186	10	514.993,169 649.868,045	12.293
10	514.993,169 649.868,045	11	514.994,764 649.873,199	5.395
11	514.994,764 649.873,199	12	514.860,823 649.899,12	136.426
12	514.860,823 649.899,12	1	514.857,175 649.882,893	16.632

** Lungimile segmentelor sunt determinate în planul de proiecție Stereo 70 și sunt rotunjite la 1 milimetru.

*** Distanța dintre puncte este formată din segmente cumulate ce sunt mai mici decât valoarea 1 milimetru.

**DATE DESPRE IMOBILUL NR. 3726**

Oficiul de Cadastru și Publicitate Imobiliară SUCEAVA
Biroul de Cadastru și Publicitate Imobiliară Vatra Dornei

A. Partea I. Descrierea imobilului

TEREN Intravilan

Adresa: Loc. Praleni, Jud. Suceava

Nr. Crt	Nr cadastral Nr. topografic	Suprafața* (mp)	Observații / Referințe
A1		387	Sector cadastral:10 Teren neimprejmit;

B. Partea II. Proprietari și acte

Inscrieri privitoare la dreptul de proprietate și alte drepturi reale	Referințe
/	
Act Normativ nr. 7, din 13/03/1996 emis de PARLAMENTUL ROMANIEI;	
B1	A1
Intabulare, drept de PROPRIETATE, dobandit prin Lege, cota actuala 1/1, cota initiala 1/1	
1) NEIDENTIFICAT NEIDENTIFICAT	
Act Administrativ nr. 1404, din 14/02/2023 emis de PRIMARIA COMUNEI POIANA STAMPEI;	
B2	A1
SE NOTEAZA POSESIA FAPTICA IN FAVOAREA LUI	
1) IRIMESCU MARIA	
2) IRIMESCU DOREL	
3) ONISOR FELICIA	

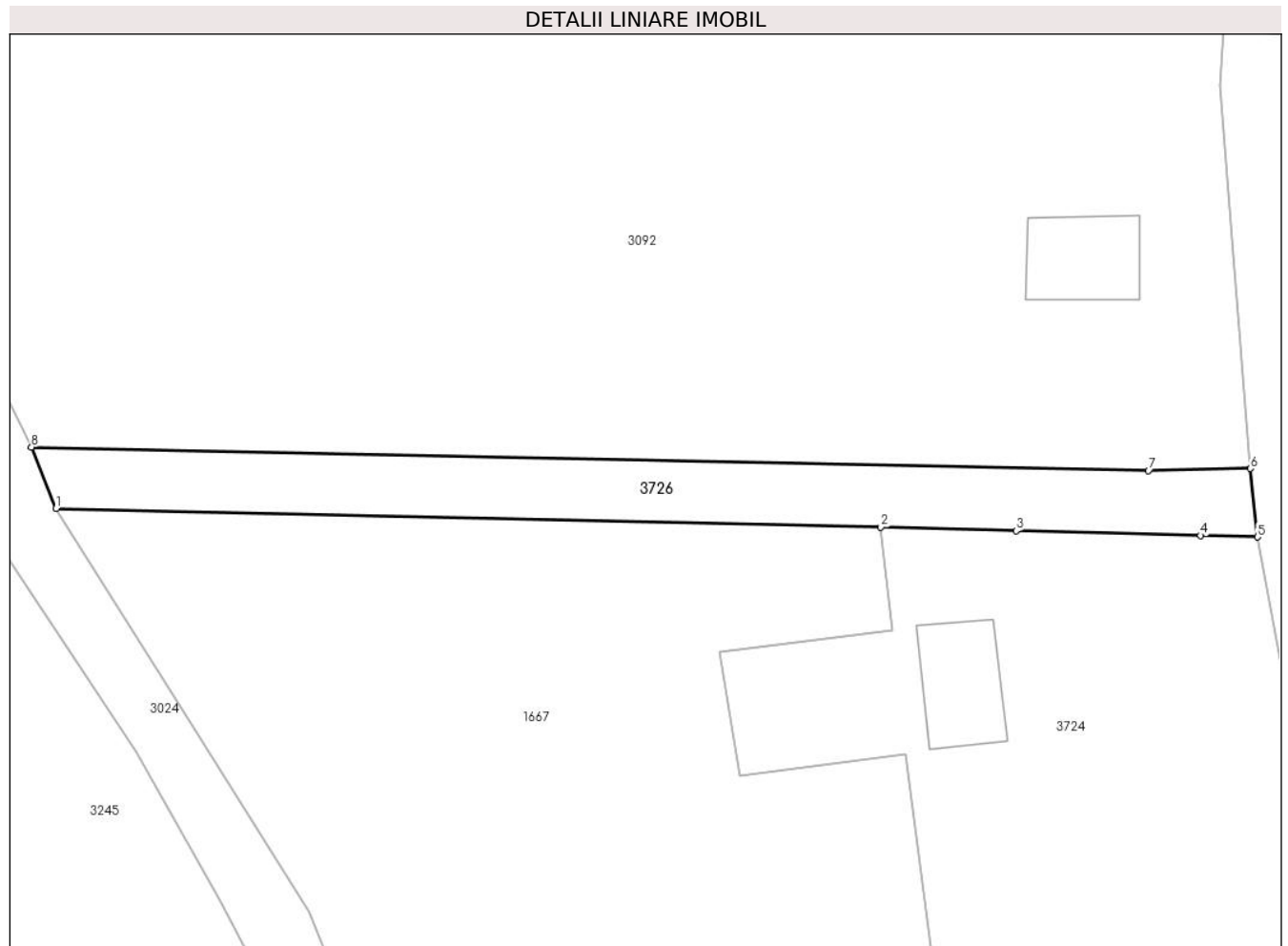
C. Partea III. SARCINI .

Inscrieri privind dezmembramintele dreptului de proprietate, drepturi reale de garanție și sarcini	Referințe
NU SUNT	

Teren

Nr cadastral	Suprafața (mp)*	Observații / Referințe
	387	

* Suprafața este determinată în planul de proiecție Stereo 70.



Date referitoare la teren

Crt	Categorie folosință	Intravilan	Suprafața (mp)	Tarla	Parcelă	Nr. topo	Observații / Referințe
1	faneata	DA	387	-	-	-	cale acces

Lungime Segmente

1) Valorile lungimilor segmentelor sunt obținute din proiecție în plan.

Punct început	X / Y	Punct sfârșit	X / Y	Lungime segment (** (m)
1	514.385,666 648.338,676	2	514.444,879 648.337,338	59.228
2	514.444,879 648.337,338	3	514.454,59 648.337,078	9.714
3	514.454,59 648.337,078	4	514.467,836 648.336,73	13.251
4	514.467,836 648.336,73	5	514.471,922 648.336,623	4.087
5	514.471,922 648.336,623	6	514.471,411 648.341,528	4.932

Punct început	X / Y	Punct sfârșit	X / Y	Lungime segment (** (m)
6	514.471,411 648.341,528	7	514.464,093 648.341,396	7.319
7	514.464,093 648.341,396	8	514.383,895 648.343,068	80.215
8	514.383,895 648.343,068	1	514.385,666 648.338,676	4.736

** Lungimile segmentelor sunt determinate în planul de proiecție Stereo 70 și sunt rotunjite la 1 milimetru.

*** Distanța dintre puncte este formată din segmente cumulate ce sunt mai mici decât valoarea 1 milimetru.

**DATE DESPRE IMOBILUL NR. 3781**

Oficiul de Cadastru și Publicitate Imobiliară SUCEAVA
Biroul de Cadastru și Publicitate Imobiliară Vatra Dornei

A. Partea I. Descrierea imobilului

TEREN Necunoscut

Adresa: Loc. Praleni, Str Praleni, Nr. 23, Jud. Suceava

Nr. Crt	Nr cadastral Nr. topografic	Suprafața* (mp)	Observații / Referințe
A1		26.632	Sector cadastral:10 Teren neimprejmuit; top 2989 parte, top 2987 parte(CF 510 Dorna Candreni),top 2983/1 parte (CF 129 Dorna Candreni-CFE 33614 Poiana Stampei), top 2982/1 (CF 129 Dorna Candreni- CFE 30069 Poiana Stampei)

Construcții

Crt	Nr cadastral Nr. topografic	Adresa	Observații / Referințe
A1.1		Loc. Praleni, Str Praleni, Nr. 23, Jud. Suceava	Nr. niveluri:1; S. construita la sol:52 mp; S. construita desfasurata:52 mp; LOCUINTA

B. Partea II. Proprietari și acte

Inscrieri privitoare la dreptul de proprietate și alte drepturi reale		Referințe
/		
Act Normativ nr. 7, din 13/03/1996 emis de PARLAMENTUL ROMANIEI;		
B1	Intabulare, drept de PROPRIETATE, dobandit prin Lege, cota actuala 1/1, cota initiala 1/1 1) NEIDENTIFICAT NEIDENTIFICAT	A1
Act Administrativ nr. 3196, din 05/04/2023 emis de PRIMARIA COMUNEI POIANA STAMPEI;		
B2	SE NOTEAZA POSESIA FAPTICA IN FAVOAREA LUI 1) IVAN MARGARETA	A1
Act Administrativ nr. 2981, din 31/03/2023 emis de PRIMARIA COMUNEI POIANA STAMPEI;		
B3	Intabulare, drept de PROPRIETATE, dobandit prin Lege, cota actuala 1/1, cota initiala 1/1 1) IVAN MARGARETA	A1.1

C. Partea III. SARCINI .

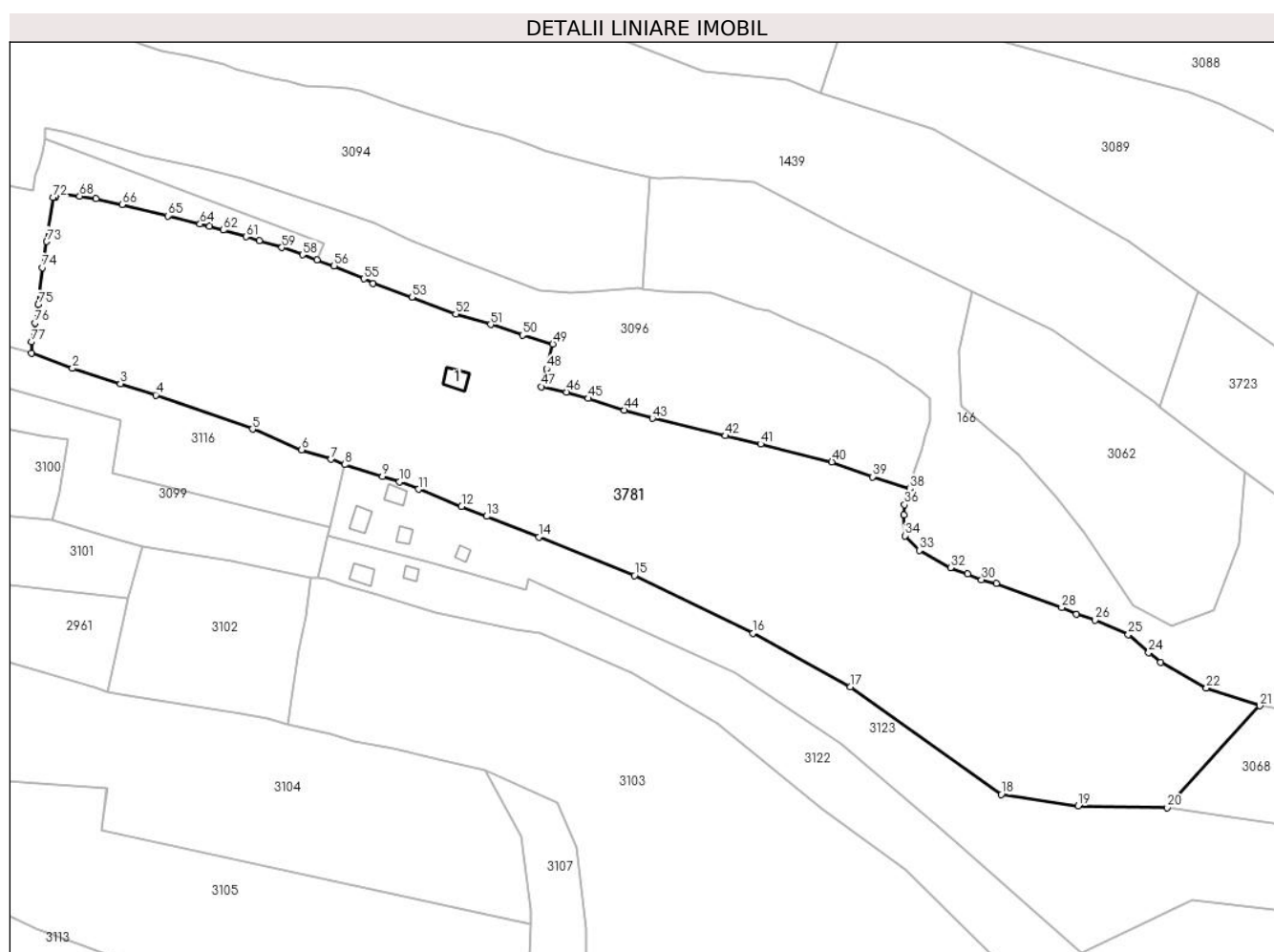
Inscrieri privind dezmembramintele dreptului de proprietate, drepturi reale de garanție și sarcini	Referințe
NU SUNT	

Anexa Nr. 1 La Partea I

Teren

Nr cadastral	Suprafața (mp)*	Observații / Referințe
	26.632	top 2989 parte, top 2987 parte(CF 510 Dorna Candreni),top 2983/1 parte (CF 129 Dorna Candreni-CFE 33614 Poiana Stampei), top 2982/1 (CF 129 Dorna Candreni-CFE 30069 Poiana Stampei)

* Suprafața este determinată în planul de proiecție Stereo 70.



Date referitoare la teren

Crt	Categorie folosință	Intravilan	Suprafața (mp)	Tarla	Parcelă	Nr. topo	Observații / Referințe
1	curți constructii	DA	280	-	-	-	
2	faneata	DA	9.421	-	-	-	
3	pasune	NU	16.931	-	-	-	

Date referitoare la construcții

Crt	Număr	Destinație construcție	Supraf. (mp)	Situație juridică	Observații / Referințe
A1.1		construcții de locuințe	52	Cu acte	Nr. niveluri:1; S. construita la sol:52 mp; S. construita desfasurata:52 mp; LOCUINTA

Lungime Segmente

1) Valorile lungimilor segmentelor sunt obținute din proiecție în plan.

Punct început	X / Y	Punct sfârșit	X / Y	Lungime segment	Punct început	X / Y	Punct sfârșit	X / Y	Lungime segment	Punct început	X / Y	Punct sfârșit	X / Y	Lungime segment
1	514.663,04 648.096,04	2	514.677,335 648.090,792	15.228	2	514.677,335 648.090,792	3	514.694,15 648.085,398	17.659	3	514.694,15 648.085,398	4	514.706,477 648.081,459	12.941
4	514.706,477 648.081,459	5	514.740,335 648.069,552	35.891	5	514.740,335 648.069,552	6	514.757,491 648.062,323	18.617	6	514.757,491 648.062,323	7	514.767,847 648.058,991	10.879

Punct început	X / Y	Punct sfârșit	X / Y	Lungime segment	Punct început	X / Y	Punct sfârșit	X / Y	Lungime segment	Punct început	X / Y	Punct sfârșit	X / Y	Lungime segment
7	514.767,847 648.058,991	8	514.772,545 648.057,098	5.065	8	514.772,545 648.057,098	9	514.785,832 648.052,955	13.918	9	514.785,832 648.052,955	10	514.791,8 648.051,099	6.25
10	514.791,8 648.051,099	11	514.798,364 648.048,498	7.061	11	514.798,364 648.048,498	12	514.813,467 648.042,513	16.246	12	514.813,467 648.042,513	13	514.822,252 648.039,032	9.45
13	514.822,252 648.039,032	14	514.840,5 648.031,784	19.635	14	514.840,5 648.031,784	15	514.873,922 648.018,293	36.042	15	514.873,922 648.018,293	16	514.915,375 647.998,103	46.108
16	514.915,375 647.998,103	17	514.949,502 647.979,42	38.906	17	514.949,502 647.979,42	18	515.002,148 647.941,719	64.753	18	515.002,148 647.941,719	19	515.029,148 647.937,702	27.297
19	515.029,148 647.937,702	20	515.060,209 647.937,158	31.066	20	515.060,209 647.937,158	21	515.092,622 647.972,787	48.167	21	515.092,622 647.972,787	22	515.073,999 647.979,032	19.642
22	515.073,999 647.979,032	23	515.058,028 647.987,975	18.304	23	515.058,028 647.987,975	24	515.053,79 647.991,335	5.408	24	515.053,79 647.991,335	25	515.046,669 647.997,654	9.52
25	515.046,669 647.997,654	26	515.035,065 648.002,79	12.69	26	515.035,065 648.002,79	27	515.028,54 648.004,878	6.851	27	515.028,54 648.004,878	28	515.023,38 648.007,114	5.624
28	515.023,38 648.007,114	29	515.000,417 648.015,616	24.486	29	515.000,417 648.015,616	30	514.995,334 648.016,857	5.232	30	514.995,334 648.016,857	31	514.990,521 648.018,939	5.244
31	514.990,521 648.018,939	32	514.984,509 648.021,095	6.387	32	514.984,509 648.021,095	33	514.973,54 648.027,142	12.525	33	514.973,54 648.027,142	34	514.968,506 648.032,228	7.156
34	514.968,506 648.032,228	35	514.968,127 648.039,569	7.351	35	514.968,127 648.039,569	36	514.968,369 648.043,097	3.536	36	514.968,369 648.043,097	37	514.968,881 648.045,277	2.239
37	514.968,881 648.045,277	38	514.970,31 648.048,674	3.685	38	514.970,31 648.048,674	39	514.957,221 648.052,853	13.74	39	514.957,221 648.052,853	40	514.942,998 648.058,052	15.143
40	514.942,998 648.058,052	41	514.918,092 648.064,327	25.684	41	514.918,092 648.064,327	42	514.905,706 648.067,204	12.716	42	514.905,706 648.067,204	43	514.880,167 648.073,332	26.264
43	514.880,167 648.073,332	44	514.870,304 648.076,195	10.27	44	514.870,304 648.076,195	45	514.857,735 648.080,271	13.213	45	514.857,735 648.080,271	46	514.850,246 648.082,511	7.817
46	514.850,246 648.082,511	47	514.841,268 648.084,413	9.177	47	514.841,268 648.084,413	48	514.843,235 648.090,621	6.512	48	514.843,235 648.090,621	49	514.845,382 648.099,33	8.97
49	514.845,382 648.099,33	50	514.834,796 648.102,399	11.022	50	514.834,796 648.102,399	51	514.823,651 648.106,092	11.741	51	514.823,651 648.106,092	52	514.811,395 648.109,8	12.805
52	514.811,395 648.109,8	53	514.796,088 648.115,701	16.405	53	514.796,088 648.115,701	54	514.782,557 648.120,424	14.332	54	514.782,557 648.120,424	55	514.779,218 648.122,144	3.756
55	514.779,218 648.122,144	56	514.768,903 648.126,658	11.259	56	514.768,903 648.126,658	57	514.762,885 648.128,786	6.383	57	514.762,885 648.128,786	58	514.757,893 648.130,551	5.295
58	514.757,893 648.130,551	59	514.750,606 648.133,05	7.704	59	514.750,606 648.133,05	60	514.742,712 648.135,439	8.248	60	514.742,712 648.135,439	61	514.738,046 648.136,82	4.866
61	514.738,046 648.136,82	62	514.730,218 648.139,153	8.168	62	514.730,218 648.139,153	63	514.725,345 648.140,443	5.041	63	514.725,345 648.140,443	64	514.722,016 648.141,288	3.435
64	514.722,016 648.141,288	65	514.710,673 648.144,162	11.701	65	514.710,673 648.144,162	66	514.694,698 648.148,043	16.44	66	514.694,698 648.148,043	67	514.685,584 648.150,066	9.336
67	514.685,584 648.150,066	68	514.679,877 648.151,006	5.784	68	514.679,877 648.151,006	69	514.674,002 648.151,764	5.924	69	514.674,002 648.151,764	70	514.671,353 648.150,816	2.814
70	514.671,353 648.150,816	71	514.671,349 648.150,814	0.004	71	514.671,349 648.150,814	72	514.670,63 648.150,557	0.764	72	514.670,63 648.150,557	73	514.668,318 648.135,174	15.556
73	514.668,318 648.135,174	74	514.666,899 648.126,026	9.257	74	514.666,899 648.126,026	75	514.665,45 648.113,067	13.04	75	514.665,45 648.113,067	76	514.664,241 648.106,645	6.535
76	514.664,241 648.106,645	77	514.663,071 648.100,034	6.714	77	514.663,071 648.100,034	1	514.663,04 648.096,04	3.994					

** Lungimile segmentelor sunt determinate în planul de proiecție Stereo 70 și sunt rotunjite la 1 milimetru.

*** Distanța dintre puncte este formată din segmente cumulate ce sunt mai mici decât valoarea 1 milimetru.

**DATE DESPRE IMOBILUL NR. 3782**

Oficiul de Cadastru și Publicitate Imobiliară SUCEAVA
Biroul de Cadastru și Publicitate Imobiliară Vatra Dornei

A. Partea I. Descrierea imobilului

TEREN Necunoscut

Adresa: Loc. Praleni, Jud. Suceava

Nr. Crt	Nr cadastral Nr. topografic	Suprafața* (mp)	Observații / Referințe
A1		6.578	Sector cadastral:10 Teren neimprejmit;

B. Partea II. Proprietari și acte

Inscrieri privitoare la dreptul de proprietate și alte drepturi reale		Referințe
/		
Act Normativ nr. 7, din 13/03/1996 emis de PARLAMENTUL ROMANIEI;		
B1	Intabulare, drept de PROPRIETATE, dobandit prin Lege, cota actuala 1/1, cota initiala 1/1 1) NEIDENTIFICAT NEIDENTIFICAT	A1
Act Administrativ nr. 2905, din 29/03/2023 emis de PRIMARIA COMUNEI POIANA STAMPEI;		
B2	SE NOTEAZA POSESIA FAPTICA IN FAVOAREA LUI 1) TARAN SILVIA	A1

C. Partea III. SARCINI .

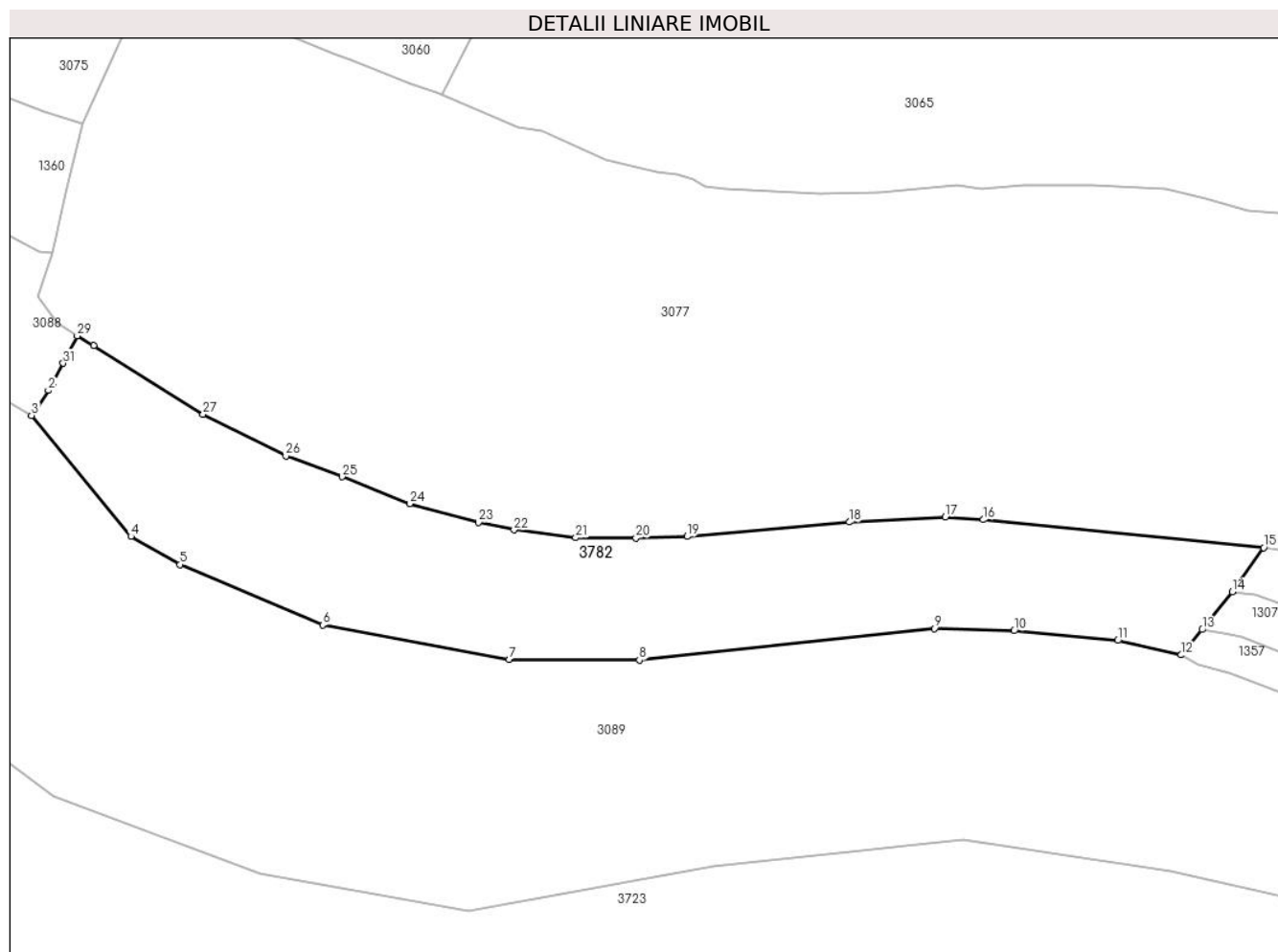
Inscrieri privind dezmembramintele dreptului de proprietate, drepturi reale de garanție și sarcini	Referințe
NU SUNT	

Anexa Nr. 1 La Partea I

Teren

Nr cadastral	Suprafața (mp)*	Observații / Referințe
	6.578	

* Suprafața este determinată în planul de proiecție Stereo 70.



Date referitoare la teren

Crt	Categorie folosință	Intravilan	Suprafața (mp)	Tarla	Parcelă	Nr. topo	Observații / Referințe
1	faneata	NU	6.498	-	-	-	
2	faneata	DA	80	-	-	-	

Lungime Segmente

1) Valorile lungimilor segmentelor sunt obținute din proiecție în plan.

Punct început	X / Y	Punct sfârșit	X / Y	Lungime segment (** (m)
1	515.110,454 648.175,358	2	515.109,547 648.174,006	1.628
3	515.106,042 648.168,782	4	515.126,821 648.143,425	32.783
5	515.137,085 648.137,561	6	515.166,958 648.124,915	32.439
7	515.205,968 648.117,663	8	515.233,239 648.117,588	27.271

Punct început	X / Y	Punct sfârșit	X / Y	Lungime segment (** (m)
2	515.109,547 648.174,006	3	515.106,042 648.168,782	6.291
4	515.126,821 648.143,425	5	515.137,085 648.137,561	11.821
6	515.166,958 648.124,915	7	515.205,968 648.117,663	39.678
8	515.233,239 648.117,588	9	515.295,067 648.124,182	62.179

Punct început	X / Y	Punct sfârșit	X / Y	Lungime segment (** (m)
9	515.295,067 648.124,182	10	515.311,704 648.123,711	16.644
11	515.333,394 648.121,698	12	515.346,682 648.118,668	13.629
13	515.351,075 648.123,972	14	515.357,39 648.131,843	10.091
15	515.363,932 648.141,085	16	515.305,193 648.146,955	59.032
17	515.297,311 648.147,496	18	515.277,187 648.146,448	20.151
19	515.243,266 648.143,436	20	515.232,525 648.143,102	10.746
21	515.219,912 648.143,183	22	515.207,016 648.144,835	13.001
23	515.199,617 648.146,382	24	515.185,238 648.150,324	14.91
25	515.171,045 648.155,933	26	515.159,263 648.160,255	12.55
27	515.141,934 648.169,04	28	515.119,061 648.183,409	27.012
29	515.115,583 648.185,394	30	515.113,741 648.181,79	4.047
31	515.112,656 648.179,666	1	515.110,454 648.175,358	4.838

Punct început	X / Y	Punct sfârșit	X / Y	Lungime segment (** (m)
10	515.311,704 648.123,711	11	515.333,394 648.121,698	21.783
12	515.346,682 648.118,668	13	515.351,075 648.123,972	6.887
14	515.357,39 648.131,843	15	515.363,932 648.141,085	11.323
16	515.305,193 648.146,955	17	515.297,311 648.147,496	7.901
18	515.277,187 648.146,448	19	515.243,266 648.143,436	34.054
20	515.232,525 648.143,102	21	515.219,912 648.143,183	12.613
22	515.207,016 648.144,835	23	515.199,617 648.146,382	7.559
24	515.185,238 648.150,324	25	515.171,045 648.155,933	15.261
26	515.159,263 648.160,255	27	515.141,934 648.169,04	19.429
28	515.119,061 648.183,409	29	515.115,583 648.185,394	4.005
30	515.113,741 648.181,79	31	515.112,656 648.179,666	2.385

** Lungimile segmentelor sunt determinate în planul de proiecție Stereo 70 și sunt rotunjite la 1 milimetru.

*** Distanța dintre puncte este formată din segmente cumulate ce sunt mai mici decât valoarea 1 milimetru.

**DATE DESPRE IMOBILUL NR. 3783**

Oficiul de Cadastru și Publicitate Imobiliară SUCEAVA
Biroul de Cadastru și Publicitate Imobiliară Vatra Dornei

A. Partea I. Descrierea imobilului

TEREN Extravilan

Adresa: Jud. Suceava

Nr. Crt	Nr cadastral Nr. topografic	Suprafața* (mp)	Observații / Referințe
A1		4.819	Sector cadastral:10 Teren imprejmuit; top 2619/87 parte(CF 1314-CFE 30977 Poiana Stampei)

B. Partea II. Proprietari și acte

Inscrieri privitoare la dreptul de proprietate și alte drepturi reale		Referințe
/		
Act Normativ nr. 7, din 13/03/1996 emis de PARLAMENTUL ROMANIEI;		
B1	Intabulare, drept de PROPRIETATE, dobandit prin Lege, cota actuala 1/1, cota initiala 1/1 1) NEIDENTIFICAT NEIDENTIFICAT	A1
Act Administrativ nr. 2224, din 13/03/2023 emis de PRIMARIA COMUNEI POIANA STAMPEI;		
B2	SE NOTEAZA POSESIA FAPTICA IN FAVOAREA LUI 1) IUGA MARIA	A1

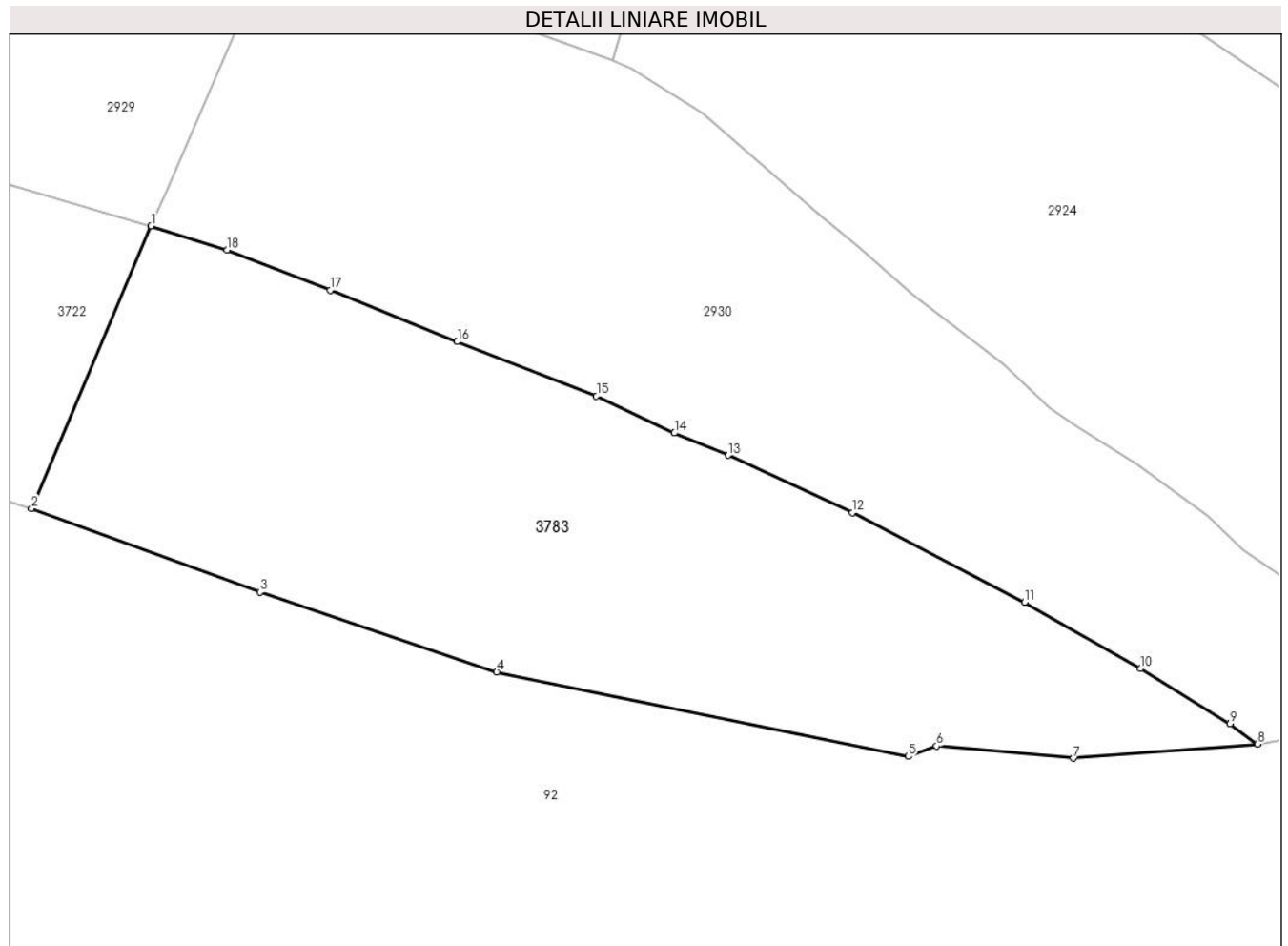
C. Partea III. SARCINI .

Inscrieri privind dezmembramintele dreptului de proprietate, drepturi reale de garanție și sarcini	Referințe
NU SUNT	

Teren

Nr cadastral	Suprafața (mp)*	Observații / Referințe
	4.819	top 2619/87 parte(CF 1314-CFE 30977 Poiana Stampei)

* Suprafața este determinată în planul de proiecție Stereo 70.



Date referitoare la teren

Crt	Categorie folosință	Intravilan	Suprafața (mp)	Tarla	Parcelă	Nr. topo	Observații / Referințe
1	faneata	NU	4.819	-	-	-	

Lungime Segmente

1) Valorile lungimilor segmentelor sunt obținute din proiecție în plan.

Punct început	X / Y	Punct sfârșit	X / Y	Lungime segment (** (m)
1	514.805,992 650.995,51	2	514.790,331 650.958,596	40.099
2	514.790,331 650.958,596	3	514.820,228 650.947,672	31.83
3	514.820,228 650.947,672	4	514.851,188 650.937,221	32.676
4	514.851,188 650.937,221	5	514.905,024 650.926,178	54.957
5	514.905,024 650.926,178	6	514.908,712 650.927,548	3.934

Punct început	X / Y	Punct sfârşit	X / Y	Lungime segment (** (m)
6	514.908,712 650.927,548	7	514.926,628 650.925,947	17.987
7	514.926,628 650.925,947	8	514.950,705 650.927,799	24.148
8	514.950,705 650.927,799	9	514.947,101 650.930,442	4.469
9	514.947,101 650.930,442	10	514.935,388 650.937,65	13.753
10	514.935,388 650.937,65	11	514.920,237 650.946,343	17.468
11	514.920,237 650.946,343	12	514.897,719 650.958,052	25.38
12	514.897,719 650.958,052	13	514.881,467 650.965,537	17.893
13	514.881,467 650.965,537	14	514.874,436 650.968,447	7.609
14	514.874,436 650.968,447	15	514.864,234 650.973,271	11.285
15	514.864,234 650.973,271	16	514.846,018 650.980,382	19.555
16	514.846,018 650.980,382	17	514.829,41 650.987,109	17.919
17	514.829,41 650.987,109	18	514.815,893 650.992,345	14.496
18	514.815,893 650.992,345	1	514.805,992 650.995,51	10.395

** Lungimile segmentelor sunt determinate în planul de proiecţie Stereo 70 şi sunt rotunjite la 1 milimetru.

*** Distanţa dintre puncte este formată din segmente cumulate ce sunt mai mici decât valoarea 1 milimetru.

**DATE DESPRE IMOBILUL NR. 3784**

Oficiul de Cadastru și Publicitate Imobiliară SUCEAVA
Biroul de Cadastru și Publicitate Imobiliară Vatra Dornei

A. Partea I. Descrierea imobilului

TEREN Necunoscut

Adresa: Loc. Praleni, Jud. Suceava

Nr. Crt	Nr cadastral Nr. topografic	Suprafața* (mp)	Observații / Referințe
A1		23.597	Sector cadastral:10 Teren neimprejmuit; top 2714, top 2715/4 (CF 1816- CFE 34614 Dorna Candreni), top 2715/2 (CFE 34615 Dorna Candreni), top 26519/67 parte(CF 1816 - CFE 34615 Dorna Candreni)

B. Partea II. Proprietari și acte

Inscrieri privitoare la dreptul de proprietate și alte drepturi reale		Referințe
/		
Act Normativ nr. 7, din 13/03/1996 emis de PARLAMENTUL ROMANIEI;		
B1	Intabulare, drept de PROPRIETATE, dobandit prin Lege, cota actuala 1/1, cota initiala 1/1 1) NEIDENTIFICAT NEIDENTIFICAT	A1
Act Administrativ nr. 6557, din 07/08/2023 emis de PRIMARIA COMUNEI POIANA STAMPEI;		
B2	SE NOTEAZA POSESIA FAPTICA IN FAVOAREA LUI 1) POPESCU FLOAREA	A1

C. Partea III. SARCINI .

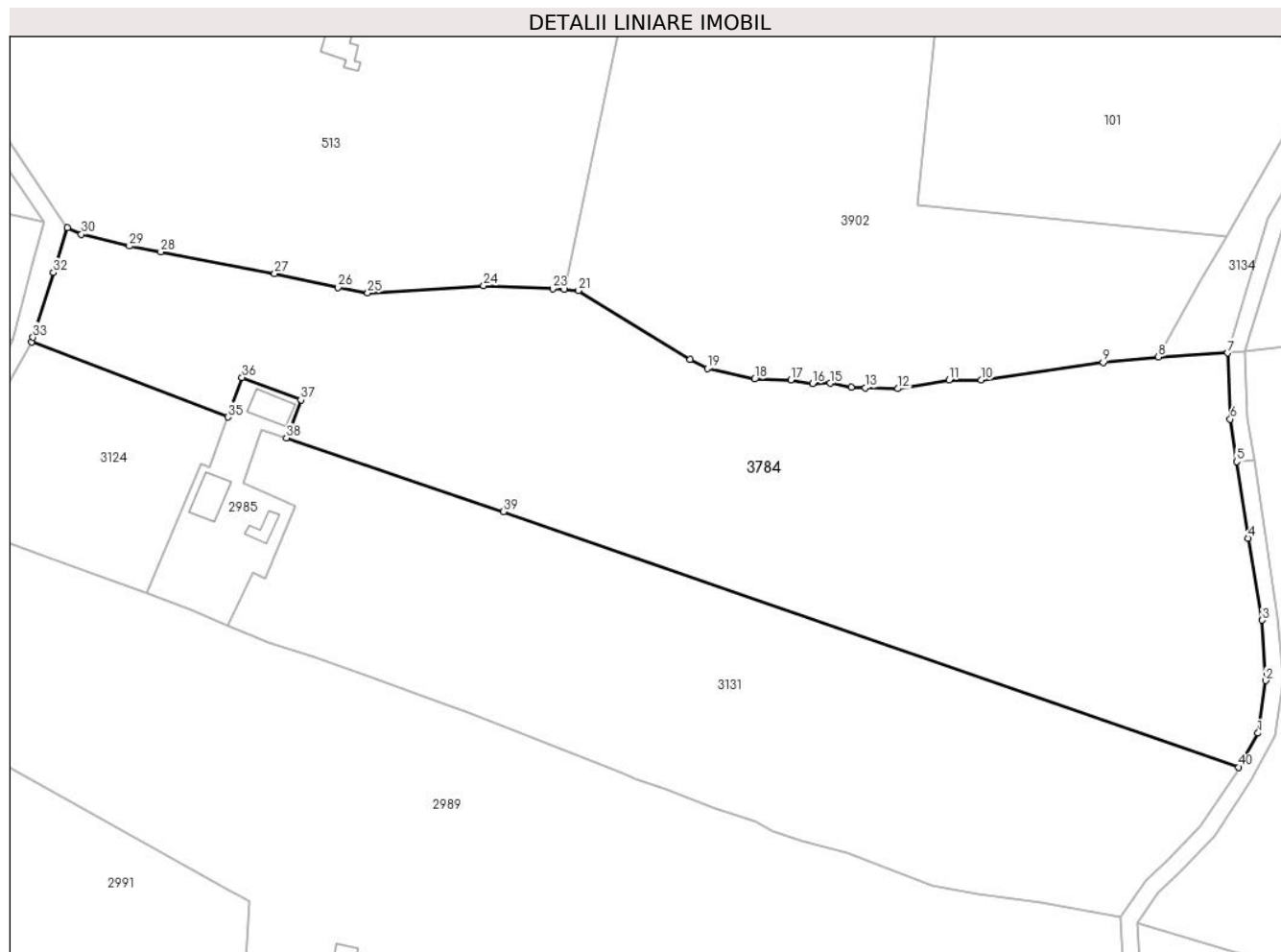
Inscrieri privind dezmembramintele dreptului de proprietate, drepturi reale de garanție și sarcini	Referințe
NU SUNT	

Anexa Nr. 1 La Partea I

Teren

Nr cadastral	Suprafața (mp)*	Observații / Referințe
	23.597	top 2714, top 2715/4 (CF 1816- CFE 34614 Dorna Candreni), top 2715/2 (CFE 34615 Dorna Candreni), top 26519/67 parte(CF 1816 - CFE 34615 Dorna Candreni)

* Suprafața este determinată în planul de proiecție Stereo 70.



Date referitoare la teren

Crt	Categorie folosință	Intra vilan	Suprafața (mp)	Tarla	Parcelă	Nr. topo	Observații / Referințe
1	faneata	DA	6.374	-	-	-	
2	faneata	NU	32	-	-	-	
3	pasune	NU	17.191	-	-	-	

Lungime Segmente

1) Valorile lungimilor segmentelor sunt obținute din proiecție în plan.

Punct început	X / Y	Punct sfârșit	X / Y	Lungime segment (** (m)
1	514.605,432 649.415,872	2	514.607,69 649.431,032	15.327
3	514.606,679 649.448,482	4	514.602,588 649.472,14	24.009
5	514.599,305 649.494,211	6	514.597,478 649.506,489	12.413

Punct început	X / Y	Punct sfârșit	X / Y	Lungime segment (** (m)
2	514.607,69 649.431,032	3	514.606,679 649.448,482	17.479
4	514.602,588 649.472,14	5	514.599,305 649.494,211	22.314
6	514.597,478 649.506,489	7	514.596,706 649.525,594	19.121

Punct început	X / Y	Punct sfârșit	X / Y	Lungime segment (** (m)
7	514.596,706 649.525,594	8	514.576,743 649.524,459	19.995
9	514.560,794 649.522,812	10	514.525,584 649.517,776	35.568
11	514.516,283 649.517,802	12	514.501,466 649.515,305	15.026
13	514.492,15 649.515,485	14	514.488,152 649.515,692	4.003
15	514.481,937 649.516,869	16	514.476,951 649.516,78	4.987
17	514.470,669 649.517,845	18	514.460,175 649.518,054	10.496
19	514.446,519 649.521,172	20	514.441,613 649.523,702	5.52
21	514.409,375 649.543,632	22	514.405,239 649.543,937	4.147
23	514.401,89 649.544,093	24	514.381,964 649.545,022	19.948
25	514.348,535 649.542,896	26	514.339,99 649.544,527	8.699
27	514.321,632 649.548,5	28	514.288,792 649.554,749	33.429
29	514.279,699 649.556,459	30	514.265,91 649.559,861	14.202
31	514.261,881 649.561,714	32	514.257,817 649.548,793	13.545
33	514.251,944 649.530,123	34	514.251,525 649.528,789	1.398
35	514.308,103 649.507,11	36	514.312,235 649.518,491	12.108
37	514.329,207 649.512,018	38	514.325,071 649.501,107	11.669
39	514.387,75 649.479,777	40	514.599,922 649.406,005	224.631

Punct început	X / Y	Punct sfârșit	X / Y	Lungime segment (** (m)
8	514.576,743 649.524,459	9	514.560,794 649.522,812	16.034
10	514.525,584 649.517,776	11	514.516,283 649.517,802	9.301
12	514.501,466 649.515,305	13	514.492,15 649.515,485	9.318
14	514.488,152 649.515,692	15	514.481,937 649.516,869	6.325
16	514.476,951 649.516,78	17	514.470,669 649.517,845	6.372
18	514.460,175 649.518,054	19	514.446,519 649.521,172	14.007
20	514.441,613 649.523,702	21	514.409,375 649.543,632	37.901
22	514.405,239 649.543,937	23	514.401,89 649.544,093	3.353
24	514.381,964 649.545,022	25	514.348,535 649.542,896	33.497
26	514.339,99 649.544,527	27	514.321,632 649.548,5	18.783
28	514.288,792 649.554,749	29	514.279,699 649.556,459	9.252
30	514.265,91 649.559,861	31	514.261,881 649.561,714	4.435
32	514.257,817 649.548,793	33	514.251,944 649.530,123	19.572
34	514.251,525 649.528,789	35	514.308,103 649.507,11	60.589
36	514.312,235 649.518,491	37	514.329,207 649.512,018	18.164
38	514.325,071 649.501,107	39	514.387,75 649.479,777	66.209
40	514.599,922 649.406,005	1	514.605,432 649.415,872	11.301

** Lungimile segmentelor sunt determinate în planul de proiecție Stereo 70 și sunt rotunjite la 1 milimetru.

*** Distanța dintre puncte este formată din segmente cumulate ce sunt mai mici decât valoarea 1 milimetru.

**DATE DESPRE IMOBILUL NR. 3785**

Oficiul de Cadastru și Publicitate Imobiliară SUCEAVA
Biroul de Cadastru și Publicitate Imobiliară Vatra Dornei

A. Partea I. Descrierea imobilului

TEREN Necunoscut

Adresa: Loc. Praleni, Str Praleni, Nr. 56, Jud. Suceava

Nr. Crt	Nr cadastral Nr. topografic	Suprafața* (mp)	Observații / Referințe
A1		37.086	Sector cadastral:10 Teren neimprejmuit; top 2739/1 , 2740/1 parte, 936 (CF 1404 Dorna Candreni- CFE 32587 Poiana Stampei)

B. Partea II. Proprietari și acte

Inscrieri privitoare la dreptul de proprietate și alte drepturi reale	Referințe
/	
Act Normativ nr. 7, din 13/03/1996 emis de PARLAMENTUL ROMANIEI;	
B1	A1
Intabulare, drept de PROPRIETATE, dobândit prin Lege, cota actuala 1/1, cota initiala 1/1 1) NEIDENTIFICAT NEIDENTIFICAT	
Act Administrativ nr. 6686, din 11/08/2023 emis de PRIMARIA COMUNEI POIANA STAMPEI;	
B2	A1
SE NOTEAZA POSESIA FAPTICA IN FAVOAREA LUI 1) TODASCA VASILE 2) TODASCA IRINA	

C. Partea III. SARCINI .

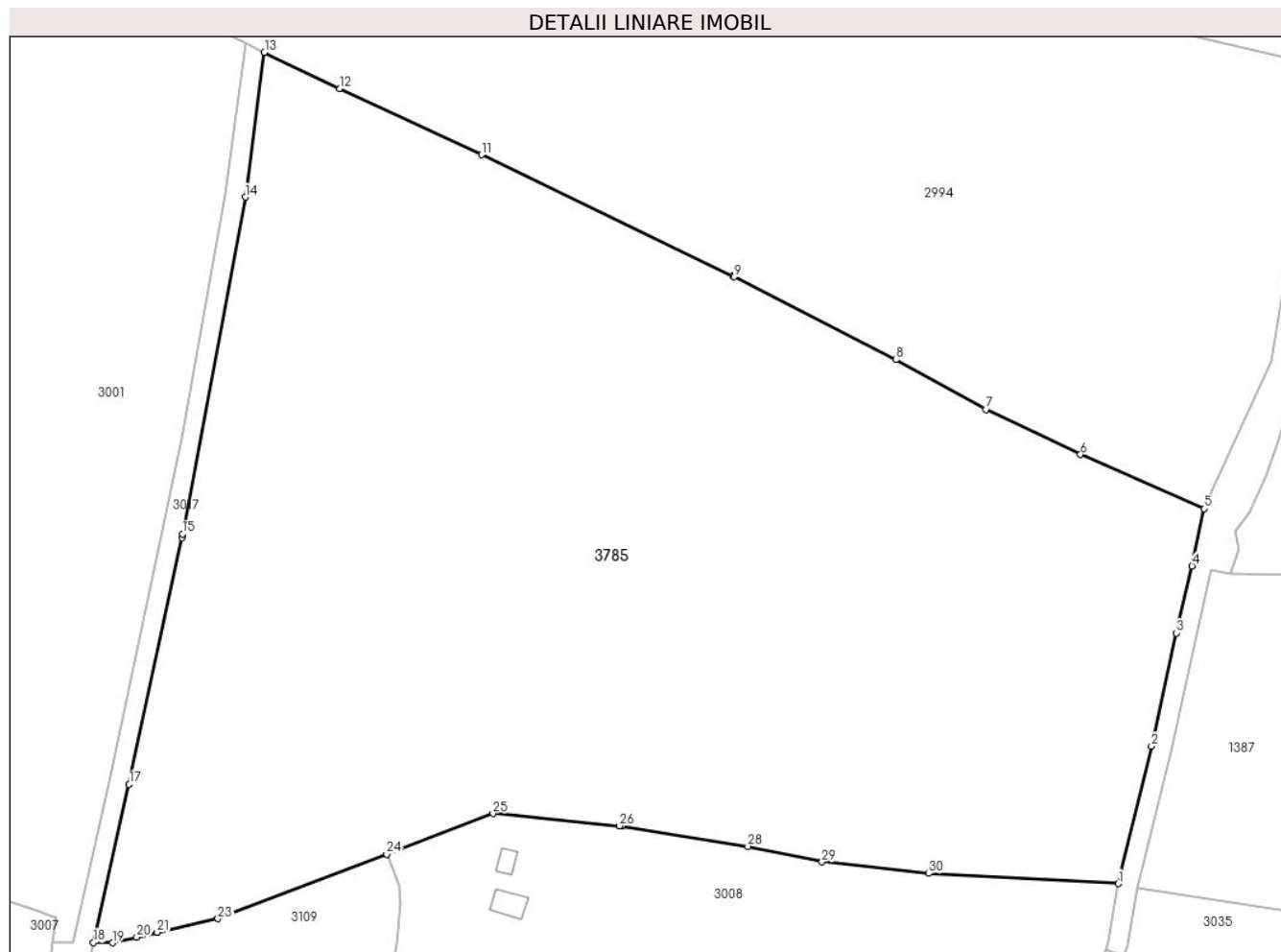
Inscrieri privind dezmembramintele dreptului de proprietate, drepturi reale de garanție și sarcini	Referințe
NU SUNT	

Anexa Nr. 1 La Partea I

Teren

Nr cadastral	Suprafața (mp)*	Observații / Referințe
	37.086	top 2739/1 , 2740/1 parte, 936 (CF 1404 Dorna Candreni- CFE 32587 Poiana Stampei)

* Suprafața este determinată în planul de proiecție Stereo 70.



Date referitoare la teren

Crt	Categorie folosință	Intra vilan	Suprafața (mp)	Tarla	Parcelă	Nr. topo	Observații / Referințe
1	faneata	DA	22.076	-	-	-	
2	faneata	NU	15.010	-	-	-	

Lungime Segmente

1) Valorile lungimilor segmentelor sunt obținute din proiecție în plan.

Punct început	X / Y	Punct sfârșit	X / Y	Lungime segment (** (m)
1	514.515,974 649.023,763	2	514.524,307 649.058,107	35.34
3	514.530,558 649.086,428	4	514.534,432 649.103,167	17.181
5	514.537,418 649.117,569	6	514.506,526 649.131,067	33.712
7	514.482,836 649.142,354	8	514.460,405 649.154,754	25.63

Punct început	X / Y	Punct sfârșit	X / Y	Lungime segment (** (m)
2	514.524,307 649.058,107	3	514.530,558 649.086,428	29.003
4	514.534,432 649.103,167	5	514.537,418 649.117,569	14.708
6	514.506,526 649.131,067	7	514.482,836 649.142,354	26.241
8	514.460,405 649.154,754	9	514.419,865 649.175,497	45.539

Punct început	X / Y	Punct sfârșit	X / Y	Lungime segment (** (m)
9	514.419,865 649.175,497	10	514.419,592 649.175,629	0.303
11	514.356,7 649.205,987	12	514.321,329 649.222,547	39.056
13	514.302,428 649.231,624	14	514.297,628 649.195,405	36.536
15	514.281,96 649.111,185	16	514.281,769 649.110,292	0.913
17	514.268,593 649.048,587	18	514.259,654 649.008,969	40.614
19	514.264,406 649.008,963	20	514.270,499 649.010,358	6.251
21	514.275,603 649.011,591	22	514.275,584 649.011,523	0.071
23	514.290,8 649.015,006	24	514.332,998 649.031,11	45.166
25	514.359,598 649.041,262	26	514.391,262 649.038,225	31.809
27	514.391,756 649.038,146	28	514.423,329 649.033,091	31.975
29	514.441,877 649.029,186	30	514.468,538 649.026,3	26.817

Punct început	X / Y	Punct sfârșit	X / Y	Lungime segment (** (m)
10	514.419,592 649.175,629	11	514.356,7 649.205,987	69.836
12	514.321,329 649.222,547	13	514.302,428 649.231,624	20.968
14	514.297,628 649.195,405	15	514.281,96 649.111,185	85.665
16	514.281,769 649.110,292	17	514.268,593 649.048,587	63.096
18	514.259,654 649.008,969	19	514.264,406 649.008,963	4.752
20	514.270,499 649.010,358	21	514.275,603 649.011,591	5.251
22	514.275,584 649.011,523	23	514.290,8 649.015,006	15.61
24	514.332,998 649.031,11	25	514.359,598 649.041,262	28.471
26	514.391,262 649.038,225	27	514.391,756 649.038,146	0.5
28	514.423,329 649.033,091	29	514.441,877 649.029,186	18.955
30	514.468,538 649.026,3	1	514.515,974 649.023,763	47.504

** Lungimile segmentelor sunt determinate în planul de proiecție Stereo 70 și sunt rotunjite la 1 milimetru.

*** Distanța dintre puncte este formată din segmente cumulate ce sunt mai mici decât valoarea 1 milimetru.

**DATE DESPRE IMOBILUL NR. 3786**

Oficiul de Cadastru și Publicitate Imobiliară SUCEAVA
Biroul de Cadastru și Publicitate Imobiliară Vatra Dornei

A. Partea I. Descrierea imobilului

TEREN Extravilan

Adresa: Jud. Suceava

Nr. Crt	Nr cadastral Nr. topografic	Suprafața* (mp)	Observații / Referințe
A1		2.000	Sector cadastral:10 Teren neimprejmit;

B. Partea II. Proprietari și acte

Inscrieri privitoare la dreptul de proprietate și alte drepturi reale		Referințe
/		
Act Normativ nr. 7, din 13/03/1996 emis de PARLAMENTUL ROMANIEI;		
B1	Intabulare, drept de PROPRIETATE, dobândit prin Lege, cota actuala 1/1, cota initiala 1/1 1) NEIDENTIFICAT NEIDENTIFICAT	A1
Act Administrativ nr. 6689, din 11/08/2023 emis de PRIMARIA COMUNEI POIANA STAMPEI;		
B2	SE NOTEAZA POSESIA FAPTICA IN FAVOAREA LUI 1) PARABIUC GHEORGHE	A1

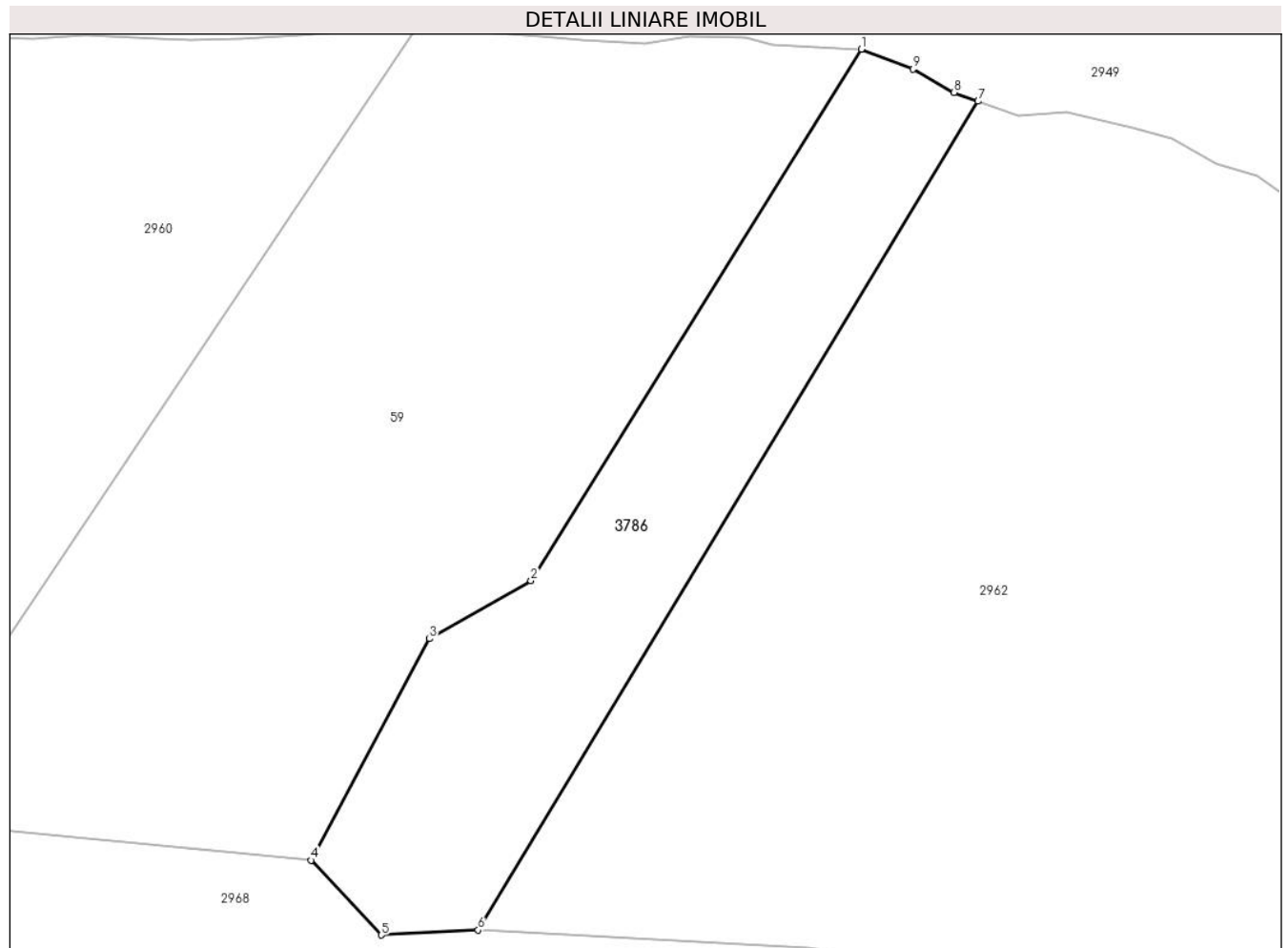
C. Partea III. SARCINI .

Inscrieri privind dezmembramintele dreptului de proprietate, drepturi reale de garanție și sarcini	Referințe
NU SUNT	

Teren

Nr cadastral	Suprafața (mp)*	Observații / Referințe
	2.000	

* Suprafața este determinată în planul de proiecție Stereo 70.



Date referitoare la teren

Crt	Categorie folosință	Intra vilan	Suprafața (mp)	Tarla	Parcelă	Nr. topo	Observații / Referințe
1	pasune	NU	2.000	-	-	-	

Lungime Segmente

1) Valorile lungimilor segmentelor sunt obținute din proiecție în plan.

Punct început	X / Y	Punct sfârșit	X / Y	Lungime segment (** (m)
1	514.787,075 650.120,439	2	514.748,614 650.058,647	72.784
2	514.748,614 650.058,647	3	514.736,81 650.051,897	13.598
3	514.736,81 650.051,897	4	514.723,022 650.026,157	29.2
4	514.723,022 650.026,157	5	514.731,202 650.017,46	11.939
5	514.731,202 650.017,46	6	514.742,483 650.018,037	11.296

Punct început	X / Y	Punct sfârşit	X / Y	Lungime segment (** (m)
6	514.742,483 650.018,037	7	514.800,657 650.114,381	112.545
7	514.800,657 650.114,381	8	514.797,866 650.115,404	2.973
8	514.797,866 650.115,404	9	514.793,112 650.118,144	5.487
9	514.793,112 650.118,144	1	514.787,075 650.120,439	6.459

** Lungimile segmentelor sunt determinate în planul de proiecţie Stereo 70 şi sunt rotunjite la 1 milimetru.

*** Distanţa dintre puncte este formată din segmente cumulate ce sunt mai mici decât valoarea 1 milimetru.

**DATE DESPRE IMOBILUL NR. 3787**

Oficiul de Cadastru și Publicitate Imobiliară SUCEAVA
Biroul de Cadastru și Publicitate Imobiliară Vatra Dornei

A. Partea I. Descrierea imobilului

TEREN Intravilan

Adresa: Loc. Praleni, Jud. Suceava

Nr. Crt	Nr cadastral Nr. topografic	Suprafața* (mp)	Observații / Referințe
A1		6.012	Sector cadastral:10 Teren imprejmuit; , top 2841/2 parte(CF 976 Dorna Candreni- CFE 31017 Poiana Stampei)

B. Partea II. Proprietari și acte

Inscrieri privitoare la dreptul de proprietate și alte drepturi reale		Referințe
/		
Act Normativ nr. 7, din 13/03/1996 emis de PARLAMENTUL ROMANIEI;		
B1	Intabulare, drept de PROPRIETATE, dobandit prin Lege, cota actuala 1/1, cota initiala 1/1 1) NEIDENTIFICAT NEIDENTIFICAT	A1
Act Administrativ nr. 8783, din 09/11/2022 emis de PRIMARIA COMUNEI POIANA STAMPEI;		
B2	SE NOTEAZA POSESIA FAPTICA IN FAVOAREA LUI 1) NEDELEA CORNEL 2) NEDELEA SIMONA ADRIANA	A1

C. Partea III. SARCINI .

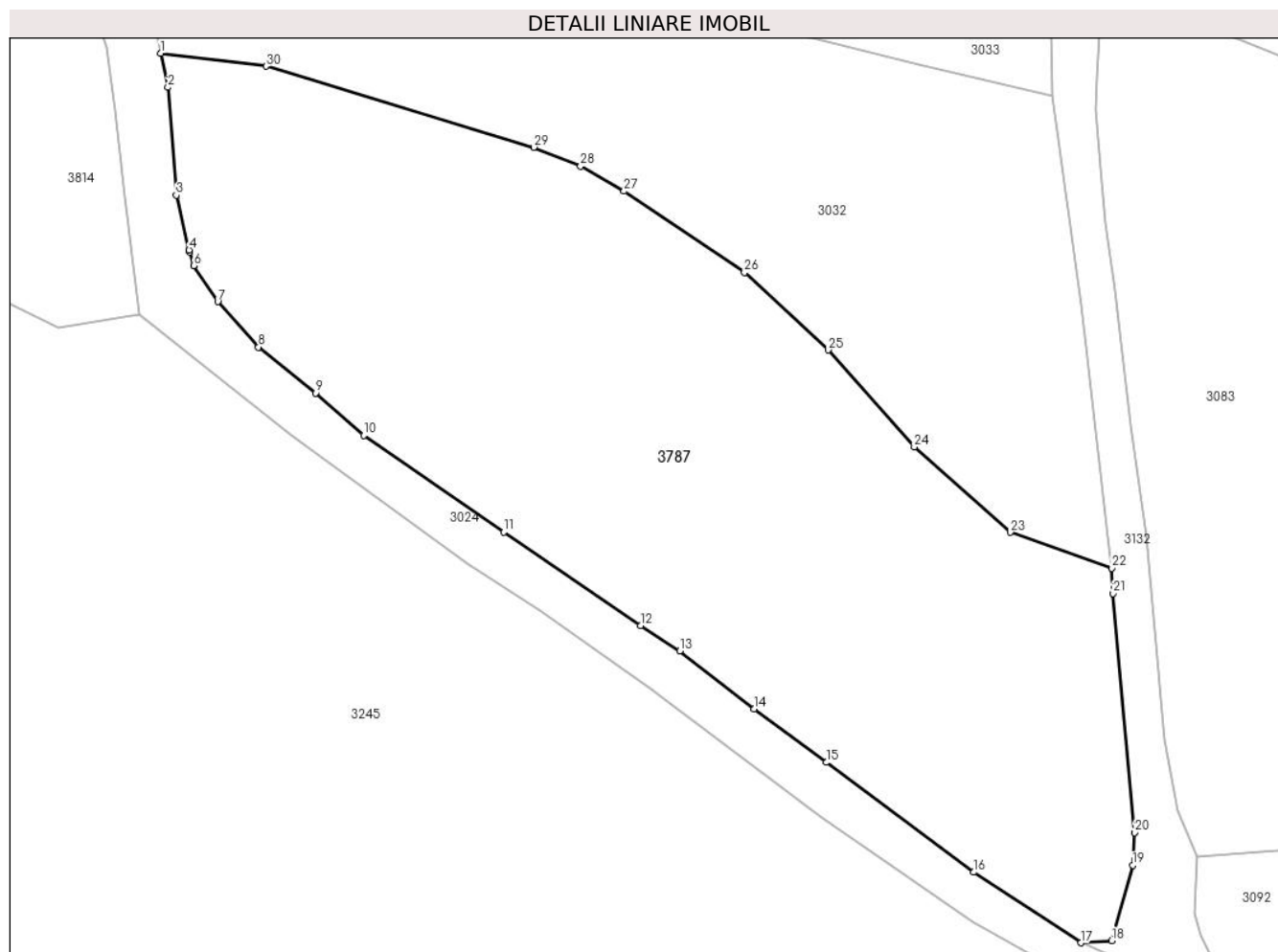
Inscrieri privind dezmembramintele dreptului de proprietate, drepturi reale de garanție și sarcini	Referințe
NU SUNT	

Anexa Nr. 1 La Partea I

Teren

Nr cadastral	Suprafața (mp)*	Observații / Referințe
	6.012	, top 2841/2 parte(CF 976 Dorna Candreni- CFE 31017 Poiana Stampei)

* Suprafața este determinată în planul de proiecție Stereo 70.



Date referitoare la teren

Crt	Categorie folosință	Intra vilan	Suprafața (mp)	Tarla	Parcelă	Nr. topo	Observații / Referințe
1	faneata	DA	6.012	-	-	-	

Lungime Segmente

1) Valorile lungimilor segmentelor sunt obținute din proiecție în plan.

Punct început	X / Y	Punct sfârșit	X / Y	Lungime segment (** (m)
1	514.238,101 648.477,393	2	514.239,036 648.472,943	4.547
3	514.240,136 648.458,851	4	514.241,82 648.451,697	7.35
5	514.241,903 648.451,452	6	514.242,394 648.449,672	1.846
7	514.245,556 648.444,959	8	514.250,873 648.439,034	7.961
9	514.258,343 648.433,046	10	514.264,616 648.427,507	8.368

Punct început	X / Y	Punct sfârșit	X / Y	Lungime segment (** (m)
2	514.239,036 648.472,943	3	514.240,136 648.458,851	14.135
4	514.241,82 648.451,697	5	514.241,903 648.451,452	0.259
6	514.242,394 648.449,672	7	514.245,556 648.444,959	5.675
8	514.250,873 648.439,034	9	514.258,343 648.433,046	9.574
10	514.264,616 648.427,507	11	514.282,93 648.414,877	22.247

Punct început	X / Y	Punct sfârșit	X / Y	Lungime segment (** (m)
11	514.282,93 648.414,877	12	514.300,779 648.402,666	21.626
13	514.305,918 648.399,381	14	514.315,643 648.391,826	12.315
15	514.325,053 648.384,816	16	514.344,314 648.370,481	24.01
17	514.358,329 648.361,273	18	514.362,331 648.361,535	4.011
19	514.365,071 648.371,391	20	514.365,335 648.375,659	4.276
21	514.362,513 648.406,854	22	514.362,381 648.410,17	3.319
23	514.349,098 648.414,845	24	514.336,549 648.426,004	16.793
25	514.325,298 648.438,653	26	514.314,364 648.448,758	14.888
27	514.298,643 648.459,379	28	514.292,961 648.462,65	6.556
29	514.286,83 648.465,115	30	514.251,853 648.475,709	36.546

Punct început	X / Y	Punct sfârșit	X / Y	Lungime segment (** (m)
12	514.300,779 648.402,666	13	514.305,918 648.399,381	6.099
14	514.315,643 648.391,826	15	514.325,053 648.384,816	11.734
16	514.344,314 648.370,481	17	514.358,329 648.361,273	16.769
18	514.362,331 648.361,535	19	514.365,071 648.371,391	10.23
20	514.365,335 648.375,659	21	514.362,513 648.406,854	31.322
22	514.362,381 648.410,17	23	514.349,098 648.414,845	14.082
24	514.336,549 648.426,004	25	514.325,298 648.438,653	16.929
26	514.314,364 648.448,758	27	514.298,643 648.459,379	18.972
28	514.292,961 648.462,65	29	514.286,83 648.465,115	6.608
30	514.251,853 648.475,709	1	514.238,101 648.477,393	13.855

** Lungimile segmentelor sunt determinate în planul de proiecție Stereo 70 și sunt rotunjite la 1 milimetru.

*** Distanța dintre puncte este formată din segmente cumulate ce sunt mai mici decât valoarea 1 milimetru.

**DATE DESPRE IMOBILUL NR. 3793**

Oficiul de Cadastru și Publicitate Imobiliară SUCEAVA
Biroul de Cadastru și Publicitate Imobiliară Vatra Dornei

A. Partea I. Descrierea imobilului

TEREN Intravilan

Adresa: Loc. Pilugani, Jud. Suceava

Nr. Crt	Nr cadastral Nr. topografic	Suprafața* (mp)	Observații / Referințe
A1		913	Sector cadastral:15 Teren neimprejmuit; Top. 3063.1parte(CF 2153 Dorna Candrenilor- CFE 31231 P. Stampei);Top. 3063/2parte (CF 2155 Dorna Candrenilor-CFE 32541 P.Stampeii);Top 3063/4parte(CF 1106 Dorna Candreni);Top.3063/5parte (CF 1106 Dorna Candreni-CFE 30352 P. Stampei)

B. Partea II. Proprietari și acte

Inscrieri privitoare la dreptul de proprietate și alte drepturi reale	Referințe
/	
Act Administrativ nr. 156, din 05/12/2023 emis de Consiliu Local al Comunei Poiana Stampei (IN ANEXA SE REGASESTE LA POZITIA NR.13);	
B1	A1
Intabulare, drept de PROPRIETATE, dobandit prin Lege, cota actuala 1/1, cota initiala 1/1 1) COMUNA POIANA STAMPEI, CIF:5021250, - DOMENIUL PRIVAT	

C. Partea III. SARCINI .

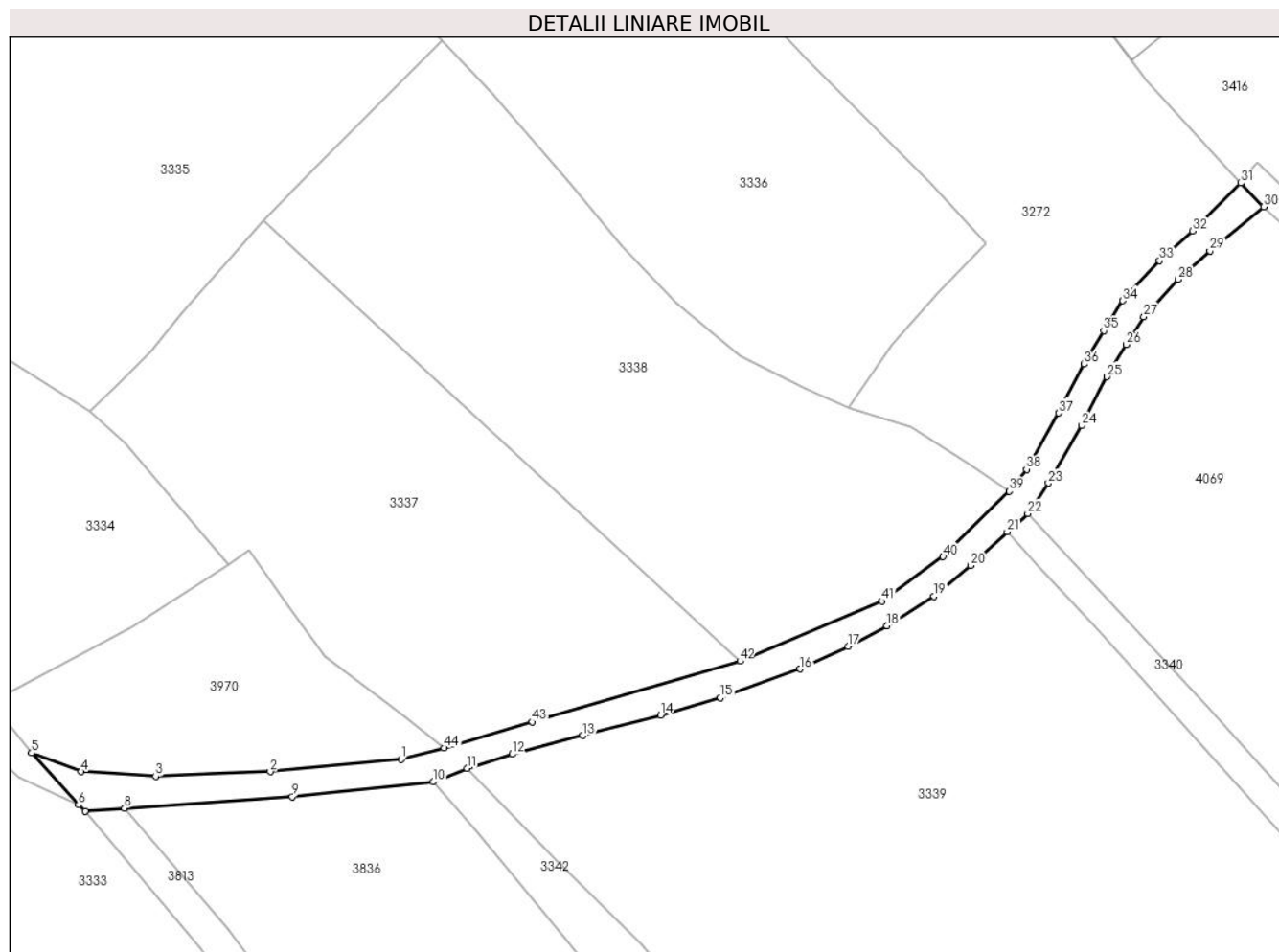
Inscrieri privind dezmembramintele dreptului de proprietate, drepturi reale de garanție și sarcini	Referințe
NU SUNT	

Anexa Nr. 1 La Partea I

Teren

Nr cadastral	Suprafața (mp)*	Observații / Referințe
	913	Top. 3063.1parte(CF 2153 Dorna Candrenilor- CFE 31231 P. Stampei);Top. 3063/2parte (CF 2155 Dorna Candrenilor-CFE 32541 P.Stampeii);Top 3063/4parte(CF 1106 Dorna Candreni);Top.3063/5parte (CF 1106 Dorna Candreni-CFE 30352 P. Stampei)

* Suprafața este determinată în planul de proiecție Stereo 70.



Date referitoare la teren

Crt	Categorie folosință	Intravilan	Suprafața (mp)	Tarla	Parcelă	Nr. topo	Observații / Referințe
1	drum	DA	913	-	-	-	

Lungime Segmente

1) Valorile lungimilor segmentelor sunt obținute din proiecție în plan.

Punct început	X / Y	Punct sfârșit	X / Y	Lungime segment
1	513.020,232 647.679,524	2	513.000,266 647.677,654	20.053
4	512.971,475 647.677,654	5	512.963,922 647.680,496	8.07
7	512.972,07 647.671,664	8	512.978,056 647.672,078	6.0
10	513.025,078 647.676,092	11	513.030,251 647.678,175	5.577
2	513.000,266 647.677,654	3	512.982,827 647.676,955	17.453
5	512.963,922 647.680,496	6	512.971,087 647.672,589	10.67
8	512.978,056 647.672,078	9	513.003,617 647.673,844	25.622
11	513.030,251 647.678,175	12	513.037,157 647.680,325	7.233
3	512.982,827 647.676,955	4	512.971,475 647.677,654	11.374
6	512.971,087 647.672,589	7	512.972,07 647.671,664	1.35
9	513.003,617 647.673,844	10	513.025,078 647.676,092	21.578
12	513.037,157 647.680,325	13	513.047,856 647.683,186	11.075

Punct început	X / Y	Punct sfârșit	X / Y	Lungime segment	Punct început	X / Y	Punct sfârșit	X / Y	Lungime segment	Punct început	X / Y	Punct sfârșit	X / Y	Lungime segment
13	513.047,856 647.683,186	14	513.059,738 647.686,254	12.272	14	513.059,738 647.686,254	15	513.068,873 647.688,895	9.509	15	513.068,873 647.688,895	16	513.080,979 647.693,278	12.875
16	513.080,979 647.693,278	17	513.088,283 647.696,703	8.067	17	513.088,283 647.696,703	18	513.094,219 647.699,874	6.73	18	513.094,219 647.699,874	19	513.101,412 647.704,379	8.487
19	513.101,412 647.704,379	20	513.106,955 647.709,025	7.233	20	513.106,955 647.709,025	21	513.112,559 647.714,193	7.623	21	513.112,559 647.714,193	22	513.115,692 647.716,952	4.175
22	513.115,692 647.716,952	23	513.118,826 647.721,58	5.589	23	513.118,826 647.721,58	24	513.123,922 647.730,355	10.147	24	513.123,922 647.730,355	25	513.127,771 647.737,757	8.343
25	513.127,771 647.737,757	26	513.130,658 647.742,68	5.707	26	513.130,658 647.742,68	27	513.133,36 647.746,899	5.01	27	513.133,36 647.746,899	28	513.138,579 647.752,599	7.728
28	513.138,579 647.752,599	29	513.143,428 647.756,93	6.502	29	513.143,428 647.756,93	30	513.151,634 647.763,668	10.618	30	513.151,634 647.763,668	31	513.148,138 647.767,26	5.012
31	513.148,138 647.767,26	32	513.140,825 647.759,968	10.327	32	513.140,825 647.759,968	33	513.135,765 647.755,449	6.784	33	513.135,765 647.755,449	34	513.130,178 647.749,346	8.274
34	513.130,178 647.749,346	35	513.127,248 647.744,771	5.433	35	513.127,248 647.744,771	36	513.124,27 647.739,693	5.887	36	513.124,27 647.739,693	37	513.120,395 647.732,241	8.399
37	513.120,395 647.732,241	38	513.115,495 647.723,683	9.862	38	513.115,495 647.723,683	39	513.112,89 647.720,361	4.222	39	513.112,89 647.720,361	40	513.102,792 647.710,363	14.21
40	513.102,792 647.710,363	41	513.093,512 647.703,6	11.483	41	513.093,512 647.703,6	42	513.071,854 647.694,471	23.503	42	513.071,854 647.694,471	43	513.040,179 647.685,227	32.996
43	513.040,179 647.685,227	44	513.026,762 647.681,26	13.991	44	513.026,762 647.681,26	1	513.020,232 647.679,524	6.757					

** Lungimile segmentelor sunt determinate în planul de proiecție Stereo 70 și sunt rotunjite la 1 milimetru.

*** Distanța dintre puncte este formată din segmente cumulate ce sunt mai mici decât valoarea 1 milimetru.

**DATE DESPRE IMOBILUL NR. 3794**

Oficiul de Cadastru și Publicitate Imobiliară SUCEAVA
Biroul de Cadastru și Publicitate Imobiliară Vatra Dornei

A. Partea I. Descrierea imobilului

TEREN Necunoscut

Adresa: Loc. Pilugani, Str Andrieni, Jud. Suceava

Nr. Crt	Nr cadastral Nr. topografic	Suprafața* (mp)	Observații / Referințe
A1		720	Sector cadastral:15 Teren neimprejmit;

B. Partea II. Proprietari și acte

Inscrieri privitoare la dreptul de proprietate și alte drepturi reale	Referințe
/	
Act Normativ nr. 7, din 13/03/1996 emis de PARLAMENTUL ROMANIEI;	
B1	A1
Intabulare, drept de PROPRIETATE, dobândit prin Lege, cota actuala 1/1, cota initiala 1/1	
1) NEIDENTIFICAT NEIDENTIFICAT	
Act Administrativ nr. 8422, din 27/10/2022 emis de PRIMARIA COMUNEI POIANA STAMPEI;	
B2	A1
SE NOTEAZA POSESIA FAPTICA IN FAVOAREA LUI	
1) VLAD IOAN	
2) VLAD DANILA-AUREL	

C. Partea III. SARCINI .

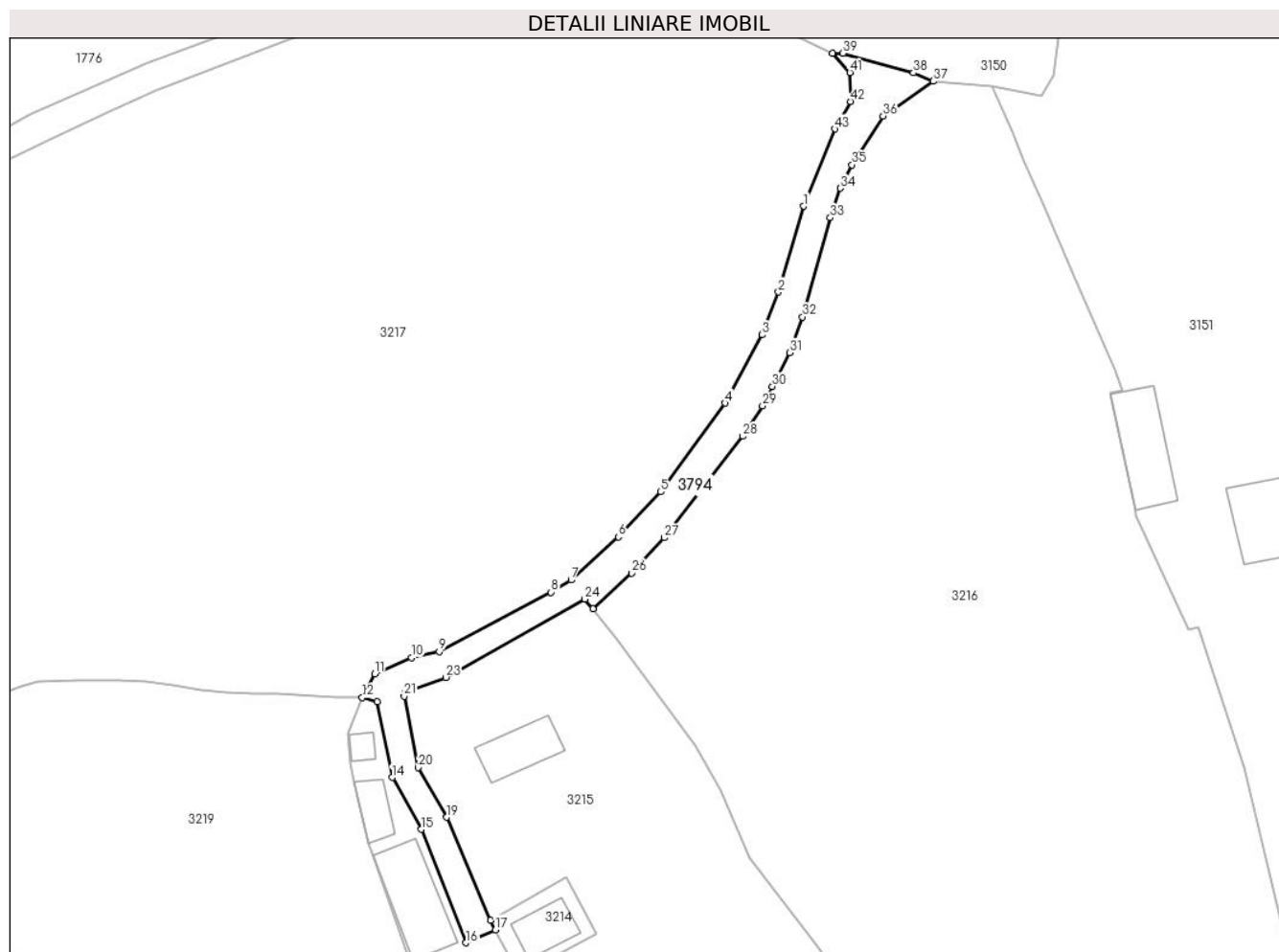
Inscrieri privind dezmembramintele dreptului de proprietate, drepturi reale de garanție și sarcini	Referințe
NU SUNT	

Anexa Nr. 1 La Partea I

Teren

Nr cadastral	Suprafața (mp)*	Observații / Referințe
	720	

* Suprafața este determinată în planul de proiecție Stereo 70.



Date referitoare la teren

Crt	Categorie folosință	Intravilan	Suprafața (mp)	Tarla	Parcelă	Nr. topo	Observații / Referințe
1	faneata	DA	510	-	-	-	
2	faneata	NU	210	-	-	-	

Lungime Segmente

1) Valorile lungimilor segmentelor sunt obținute din proiecție în plan.

Punct început	X / Y	Punct sfârșit	X / Y	Lungime segment	Punct început	X / Y	Punct sfârșit	X / Y	Lungime segment	Punct început	X / Y	Punct sfârșit	X / Y	Lungime segment
1	512.572,684 648.370,447	2	512.569,075 648.358,103	12.861	2	512.569,075 648.358,103	3	512.566,739 648.351,95	6.582	3	512.566,739 648.351,95	4	512.561,382 648.342,125	11.191
4	512.561,382 648.342,125	5	512.552,13 648.329,363	15.763	5	512.552,13 648.329,363	6	512.546,021 648.322,899	8.894	6	512.546,021 648.322,899	7	512.539,228 648.316,699	9.197
7	512.539,228 648.316,699	8	512.536,336 648.314,924	3.393	8	512.536,336 648.314,924	9	512.520,231 648.306,366	18.238	9	512.520,231 648.306,366	10	512.516,217 648.305,514	4.103
10	512.516,217 648.305,514	11	512.510,969 648.303,156	5.753	11	512.510,969 648.303,156	12	512.509,157 648.299,782	3.83	12	512.509,157 648.299,782	13	512.511,268 648.299,196	2.191
13	512.511,268 648.299,196	14	512.513,435 648.288,283	11.126	14	512.513,435 648.288,283	15	512.517,661 648.280,82	8.576	15	512.517,661 648.280,82	16	512.524,109 648.264,503	17.545

Punct început	X / Y	Punct sfârșit	X / Y	Lungime segment	Punct început	X / Y	Punct sfârșit	X / Y	Lungime segment	Punct început	X / Y	Punct sfârșit	X / Y	Lungime segment
16	512.524,109 648.264,503	17	512.528,347 648.266,361	4.627	17	512.528,347 648.266,361	18	512.527,629 648.267,768	1.58	18	512.527,629 648.267,768	19	512.521,324 648.282,568	16.087
19	512.521,324 648.282,568	20	512.517,233 648.289,696	8.219	20	512.517,233 648.289,696	21	512.515,192 648.299,975	10.48	21	512.515,192 648.299,975	22	512.515,283 648.300,478	0.511
22	512.515,283 648.300,478	23	512.521,187 648.302,689	6.304	23	512.521,187 648.302,689	24	512.541,213 648.313,928	22.964	24	512.541,213 648.313,928	25	512.542,371 648.312,542	1.806
25	512.542,371 648.312,542	26	512.547,931 648.317,675	7.567	26	512.547,931 648.317,675	27	512.552,635 648.322,77	6.934	27	512.552,635 648.322,77	28	512.563,919 648.337,358	18.443
28	512.563,919 648.337,358	29	512.566,775 648.341,758	5.246	29	512.566,775 648.341,758	30	512.568,191 648.344,548	3.129	30	512.568,191 648.344,548	31	512.570,673 648.349,398	5.448
31	512.570,673 648.349,398	32	512.572,525 648.354,532	5.458	32	512.572,525 648.354,532	33	512.576,542 648.368,796	14.819	33	512.576,542 648.368,796	34	512.577,983 648.373,054	4.495
34	512.577,983 648.373,054	35	512.579,638 648.376,41	3.742	35	512.579,638 648.376,41	36	512.584,128 648.383,441	8.342	36	512.584,128 648.383,441	37	512.591,334 648.388,441	8.771
37	512.591,334 648.388,441	38	512.588,502 648.389,637	3.074	38	512.588,502 648.389,637	39	512.578,371 648.392,441	10.512	39	512.578,371 648.392,441	40	512.576,855 648.392,464	1.516
40	512.576,855 648.392,464	41	512.579,346 648.389,676	3.739	41	512.579,346 648.389,676	42	512.579,476 648.385,532	4.146	42	512.579,476 648.385,532	43	512.577,227 648.381,563	4.562
43	512.577,227 648.381,563	1	512.572,684 648.370,447	12.009										

** Lungimile segmentelor sunt determinate în planul de proiecție Stereo 70 și sunt rotunjite la 1 milimetru.

*** Distanța dintre puncte este formată din segmente cumulate ce sunt mai mici decât valoarea 1 milimetru.

**DATE DESPRE IMOBILUL NR. 3795**

Oficiul de Cadastru și Publicitate Imobiliară SUCEAVA
Biroul de Cadastru și Publicitate Imobiliară Vatra Dornei

A. Partea I. Descrierea imobilului

TEREN Intravilan

Adresa: Loc. Pilugani, Str Andrieni, Nr. 62, Jud. Suceava

Nr. Crt	Nr cadastral Nr. topografic	Suprafața* (mp)	Observații / Referințe
A1		3.238	Sector cadastral:15 Teren neimprejmuit; Top.3190/29 (CF1736 Dorna Candrenilor)

Construcții

Crt	Nr cadastral Nr. topografic	Adresa	Observații / Referințe
A1.1		Loc. Pilugani, Str Andrieni, Nr. 62, Jud. Suceava	Nr. niveluri:2; S. construita la sol:102 mp; S. construita desfasurata:204 mp;
A1.2		Loc. Pilugani, Str Andrieni, Nr. 62, Jud. Suceava	Nr. niveluri:1; S. construita la sol:109 mp; S. construita desfasurata:109 mp;
A1.3		Loc. Pilugani, Str Andrieni, Nr. 62, Jud. Suceava	Nr. niveluri:1; S. construita la sol:35 mp; S. construita desfasurata:35 mp;
A1.4		Loc. Pilugani, Str Andrieni, Nr. 62, Jud. Suceava	Nr. niveluri:1; S. construita la sol:10 mp; S. construita desfasurata:10 mp;
A1.5		Loc. Pilugani, Str Andrieni, Nr. 62, Jud. Suceava	Nr. niveluri:1; S. construita la sol:26 mp; S. construita desfasurata:26 mp;
A1.6		Loc. Pilugani, Str Andrieni, Nr. 62, Jud. Suceava	Nr. niveluri:1; S. construita la sol:18 mp; S. construita desfasurata:18 mp;

B. Partea II. Proprietari și acte

Inscrieri privitoare la dreptul de proprietate și alte drepturi reale		Referințe
/		
Act Normativ nr. 7, din 13/03/1996 emis de PARLAMENTUL ROMANIEI;		
B1	Intabulare, drept de PROPRIETATE, dobandit prin Lege, cota actuala 1/1, cota initiala 1/1 1) NEIDENTIFICAT NEIDENTIFICAT	A1
Act Administrativ nr. 1379, din 14/02/2023 emis de PRIMARIA COMUNEI POIANA STAMPEI;		
B2	SE NOTEAZA POSESIA FAPTICA IN FAVOAREA LUI 1) PILUG SAMOILA MIRCEA 2) PILUG GHEORGHE 3) PILUG FLOAREA	A1
Act Administrativ nr. 2981, din 31/03/2023 emis de PRIMARIA COMUNEI POIANA STAMPEI;		
B3	Intabulare, drept de PROPRIETATE, dobandit prin Lege, cota actuala 1/1, cota initiala 1/1 1) PILUG SAMOILA MIRCEA 2) PILUG GHEORGHE 3) PILUG FLOAREA	A1.1, A1.2, A1.3, A1.4, A1.5, A1.6

C. Partea III. SARCINI .

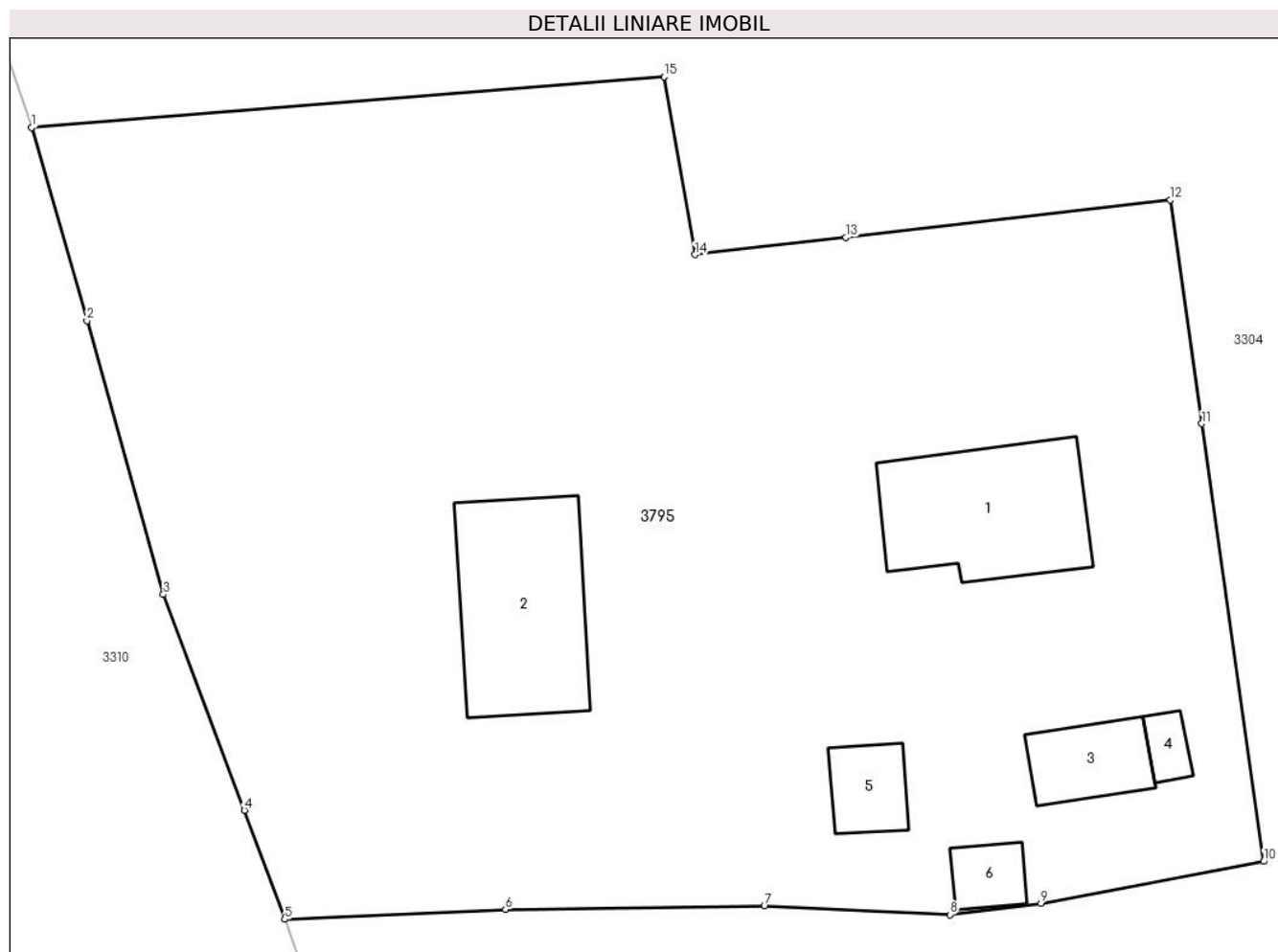
Inscrieri privind dezmembramentele dreptului de proprietate, drepturi reale de garanție și sarcini	Referințe
NU SUNT	

Anexa Nr. 1 La Partea I

Teren

Nr cadastral	Suprafața (mp)*	Observații / Referințe
	3.238	Top.3190/29 (CF1736 Dorna Candrenilor)

* Suprafața este determinată în planul de proiecție Stereo 70.



Date referitoare la teren

Crt	Categorie folosință	Intravilan	Suprafața (mp)	Tarla	Parcelă	Nr. topo	Observații / Referințe
1	curți construcții	DA	1.177	-	-	-	
2	arabil	DA	296	-	-	-	
3	faneata	DA	1.765	-	-	-	

Date referitoare la construcții

Crt	Număr	Destinație construcție	Supraf. (mp)	Situație juridică	Observații / Referințe
A1.1		construcții de locuințe	102	Cu acte	Nr. niveluri:2; S. construita la sol:102 mp; S. construita desfasurata:204 mp;
A1.2		construcții anexa	109	Cu acte	Nr. niveluri:1; S. construita la sol:109 mp; S. construita desfasurata:109 mp;
A1.3		construcții anexa	35	Cu acte	Nr. niveluri:1; S. construita la sol:35 mp; S. construita desfasurata:35 mp;
A1.4		construcții anexa	10	Cu acte	Nr. niveluri:1; S. construita la sol:10 mp; S. construita desfasurata:10 mp;
A1.5		construcții anexa	26	Cu acte	Nr. niveluri:1; S. construita la sol:26 mp; S. construita desfasurata:26 mp;
A1.6		construcții anexa	18	Cu acte	Nr. niveluri:1; S. construita la sol:18 mp; S. construita desfasurata:18 mp;

Lungime Segmente

1) Valorile lungimilor segmentelor sunt obținute din proiecție în plan.

Punct început	X / Y	Punct sfârșit	X / Y	Lungime segment (** (m)
1	512.376,373 647.645,812	2	512.379,897 647.633,513	12.794
2	512.379,897 647.633,513	3	512.384,776 647.616,058	18.124
3	512.384,776 647.616,058	4	512.389,944 647.602,316	14.682
4	512.389,944 647.602,316	5	512.392,509 647.595,365	7.409
5	512.392,509 647.595,365	6	512.406,594 647.596,001	14.099
6	512.406,594 647.596,001	7	512.423,096 647.596,208	16.503
7	512.423,096 647.596,208	8	512.434,956 647.595,66	11.873
8	512.434,956 647.595,66	9	512.440,752 647.596,374	5.84
9	512.440,752 647.596,374	10	512.454,944 647.599,051	14.442
10	512.454,944 647.599,051	11	512.450,992 647.626,945	28.173
11	512.450,992 647.626,945	12	512.448,996 647.641,211	14.405
12	512.448,996 647.641,211	13	512.428,303 647.638,825	20.83
13	512.428,303 647.638,825	14	512.418,68 647.637,716	9.687
14	512.418,68 647.637,716	15	512.416,7 647.649,053	11.509
15	512.416,7 647.649,053	1	512.376,373 647.645,812	40.457

** Lungimile segmentelor sunt determinate în planul de proiecție Stereo 70 și sunt rotunjite la 1 milimetru.

*** Distanța dintre puncte este formată din segmente cumulate ce sunt mai mici decât valoarea 1 milimetru.

**DATE DESPRE IMOBILUL NR. 3805**

Oficiul de Cadastru și Publicitate Imobiliară SUCEAVA
Biroul de Cadastru și Publicitate Imobiliară Vatra Dornei

A. Partea I. Descrierea imobilului

TEREN Extravilan

Adresa: Jud. Suceava

Nr. Crt	Nr cadastral Nr. topografic	Suprafața* (mp)	Observații / Referințe
A1	34385	531	Sector cadastral:10 Teren neimprejmuit;

B. Partea II. Proprietari și acte

Inscrieri privitoare la dreptul de proprietate și alte drepturi reale		Referințe
3028 / 24/02/2022		
Act Administrativ nr. 20, din 10/02/2022 emis de Comuna Poiana Stampei (HCL ; act administrativ nr 1490 din 21.02.2022, emis de Administratia Nationala Apele Romane;act administrativ nr 1542 din 22.02.2022, emis de Comuna Poiana Stampei);		
B1	Intabulare, drept de PROPRIETATE, dobandit prin Constituire, cota actuala 1/1, cota initiala 1/1 1) COMUNA POIANA STAMPEI , CIF:5021250, -DOMENIUL PRIVAT-	A1

C. Partea III. SARCINI .

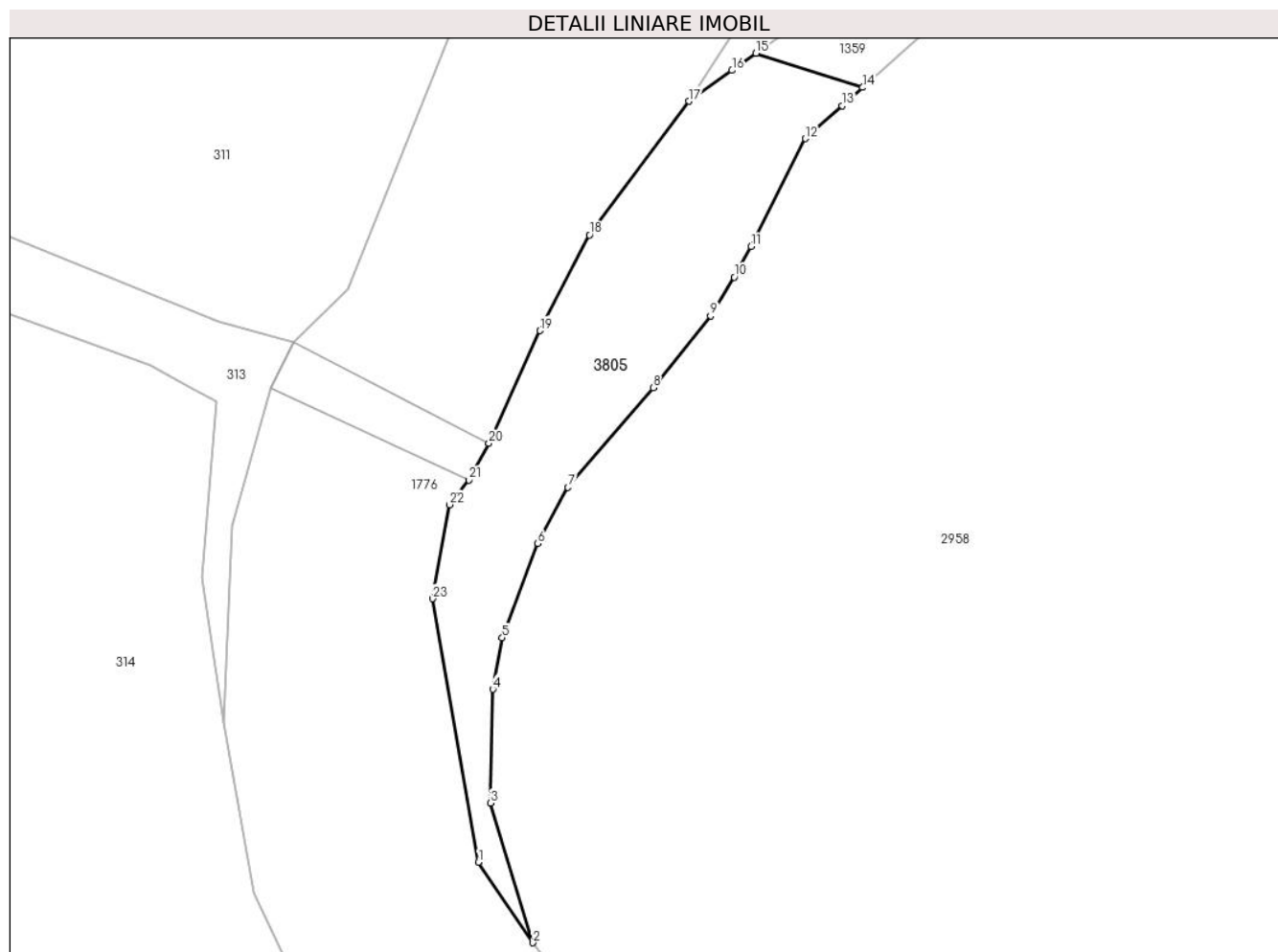
Inscrieri privind dezmembramintele dreptului de proprietate, drepturi reale de garanție și sarcini	Referințe
NU SUNT	

Anexa Nr. 1 La Partea I

Teren

Nr cadastral	Suprafața (mp)*	Observații / Referințe
34385	531	

* Suprafața este determinată în planul de proiecție Stereo 70.



Date referitoare la teren

Crt	Categorie folosință	Intravilan	Suprafața (mp)	Tarla	Parcelă	Nr. topo	Observații / Referințe
1	neproductiv	NU	531	-	-	-	Imobil neimprejmuit.

Lungime Segmente

1) Valorile lungimilor segmentelor sunt obținute din proiecție în plan.

Punct început	X / Y	Punct sfârșit	X / Y	Lungime segment (** (m)
1	513.935,9 649.900,195	2	513.940,219 649.893,826	7.695
3	513.936,833 649.904,876	4	513.937,039 649.913,884	9.01
5	513.937,775 649.917,963	6	513.940,586 649.925,418	7.967
7	513.942,987 649.929,85	8	513.949,726 649.937,736	10.373
9	513.954,28 649.943,414	10	513.956,158 649.946,484	3.599

Punct început	X / Y	Punct sfârșit	X / Y	Lungime segment (** (m)
2	513.940,219 649.893,826	3	513.936,833 649.904,876	11.557
4	513.937,039 649.913,884	5	513.937,775 649.917,963	4.145
6	513.940,586 649.925,418	7	513.942,987 649.929,85	5.041
8	513.949,726 649.937,736	9	513.954,28 649.943,414	7.279
10	513.956,158 649.946,484	11	513.957,48 649.948,912	2.765

Punct început	X / Y	Punct sfârșit	X / Y	Lungime segment (** (m)
11	513.957,48 649.948,912	12	513.961,788 649.957,449	9.562
13	513.964,694 649.960,048	14	513.966,319 649.961,5	2.179
15	513.957,872 649.964,208	16	513.955,97 649.962,844	2.341
17	513.952,566 649.960,405	18	513.944,676 649.949,834	13.191
19	513.940,755 649.942,261	20	513.936,719 649.933,346	9.786
21	513.935,124 649.930,447	22	513.933,585 649.928,485	2.494
23	513.932,267 649.921,047	1	513.935,9 649.900,195	21.166

Punct început	X / Y	Punct sfârșit	X / Y	Lungime segment (** (m)
12	513.961,788 649.957,449	13	513.964,694 649.960,048	3.899
14	513.966,319 649.961,5	15	513.957,872 649.964,208	8.87
16	513.955,97 649.962,844	17	513.952,566 649.960,405	4.188
18	513.944,676 649.949,834	19	513.940,755 649.942,261	8.528
20	513.936,719 649.933,346	21	513.935,124 649.930,447	3.309
22	513.933,585 649.928,485	23	513.932,267 649.921,047	7.554

** Lungimile segmentelor sunt determinate în planul de proiecție Stereo 70 și sunt rotunjite la 1 milimetru.

*** Distanța dintre puncte este formată din segmente cumulate ce sunt mai mici decât valoarea 1 milimetru.

**DATE DESPRE IMOBILUL NR. 3813**

Oficiul de Cadastru și Publicitate Imobiliară SUCEAVA
Biroul de Cadastru și Publicitate Imobiliară Vatra Dornei

A. Partea I. Descrierea imobilului

TEREN Intravilan

Nr. cadastral vechi:304

Adresa: Loc. Pilugani, Nr. 30, Jud. Suceava

Nr. Crt	Nr cadastral Nr. topografic	Suprafața* (mp)	Observații / Referințe
A1	34029	18.037	Sector cadastral:15 Teren imprejmuit;

Construcții

Crt	Nr cadastral Nr. topografic	Adresa	Observații / Referințe
A1.1		Loc. Pilugani, Nr. 30, Jud. Suceava	Nr. niveluri:1; S. construita la sol:49 mp; S. construita desfasurata:49 mp;

B. Partea II. Proprietari și acte

Inscrieri privitoare la dreptul de proprietate și alte drepturi reale		Referințe
6451 / 29/10/2007		
Hotarare Judecatoreasca nr. 4524, din 08/12/1995 emis de Judecătoria Câmpulung Moldovenesc (SENTINTA CIVILA);		
B1	Intabulare, drept de PROPRIETATE, dobandit prin Hotarare Judecatoreasca, cota actuala 1/1, cota initiala 1/1 1) PILUG LIVIA, LIPSA CNP <i>OBSERVATII: poziție transcrisă din CF 1344 a com. cad. Dorna Candrenilor, înscrisă prin încheierea nr.641/15.02.1996</i>	A1
/		
Act Administrativ nr. 2981, din 31/03/2023 emis de PRIMARIA COMUNEI POIANA STAMPEI;		
B2	Intabulare, drept de PROPRIETATE, dobandit prin Lege, cota actuala 1/1, cota initiala 1/1 1) PILUG LIVIA, LIPSA CNP	A1.1

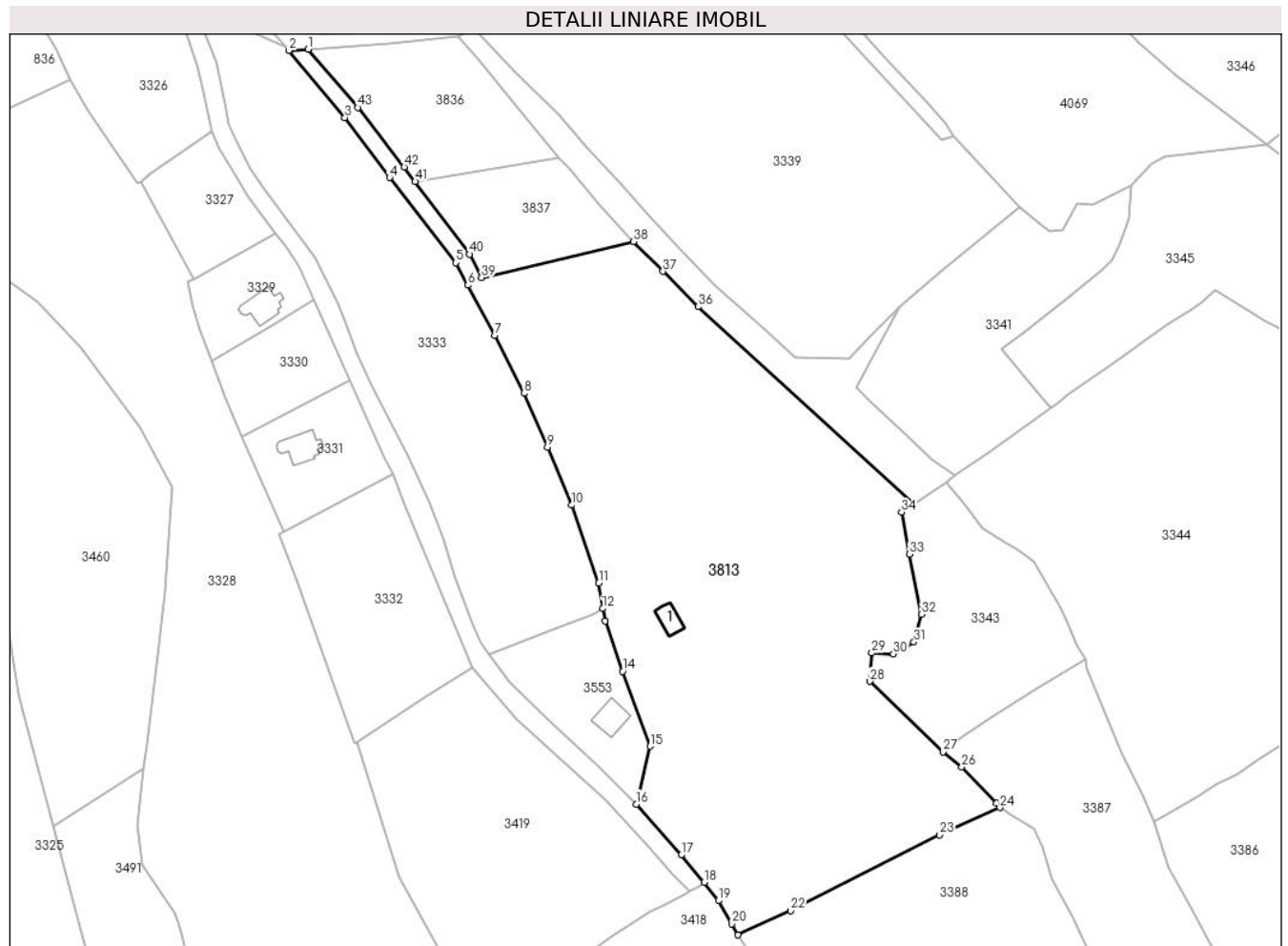
C. Partea III. SARCINI

Inscrieri privind dezmembramintele dreptului de proprietate, drepturi reale de garanție și sarcini		Referințe
6453 / 29/10/2007		
Act Notarial nr. 2582, din 17/10/2007 emis de BNP Rotaru Nicolai (CVC);		
C2	Intabulare, drept de SERVITUTE, de trecere peste parcelele 3 și 4 ale acestui imobil, în favoarea imobilului înscris în CF 1376	A1
21187 / 22/12/2021		
Act Notarial nr. 1741, din 21/12/2021 emis de Calaiigii Ana Maria;		
C3	Intabulare, drept de SERVITUTE de trecere peste parcelele 3 și 4 ale acestui imobil, în favoarea imobilului înscris în CFE 34030	A1

Teren

Nr cadastral	Suprafața (mp)*	Observații / Referințe
34029	18.037	

* Suprafața este determinată în planul de proiecție Stereo 70.



Date referitoare la teren

Crt	Categorie folosință	Intravilan	Suprafața (mp)	Tarla	Parcelă	Nr. topo	Observații / Referințe
1	curți constructii	DA	1.270	-	-	-	
2	faneata	DA	16.292	-	-	-	
3	faneata	DA	476	-	-	-	cale de acces

Date referitoare la construcții

Crt	Număr	Destinație construcție	Supraf. (mp)	Situație juridică	Observații / Referințe
A1.1		construcții anexa	49	Cu acte	Nr. niveluri:1; S. construita la sol:49 mp; S. construita desfasurata:49 mp;

Lungime Segmente

1) Valorile lungimilor segmentelor sunt obținute din proiecție în plan.

Punct început	X / Y	Punct sfârșit	X / Y	Lungime segment	Punct început	X / Y	Punct sfârșit	X / Y	Lungime segment	Punct început	X / Y	Punct sfârșit	X / Y	Lungime segment
1	512.978,056 647.672,078	2	512.972,07 647.671,664	6.0	2	512.972,07 647.671,664	3	512.989,628 647.650,633	27.39 7	3	512.989,628 647.650,633	4	513.003,69 647.631,818	23.48 9
4	513.003,69 647.631,818	5	513.024,516 647.605,091	33.88 3	5	513.024,516 647.605,091	6	513.028,3 647.598,043	8.0	6	513.028,3 647.598,043	7	513.036,753 647.582,307	17.86 3
7	513.036,753 647.582,307	8	513.045,85 647.564,161	20.29 9	8	513.045,85 647.564,161	9	513.053,284 647.547,202	18.51 7	9	513.053,284 647.547,202	10	513.060,871 647.529,044	19.67 9

Punct început	X / Y	Punct sfârșit	X / Y	Lungime segment	Punct început	X / Y	Punct sfârșit	X / Y	Lungime segment	Punct început	X / Y	Punct sfârșit	X / Y	Lungime segment
10	513.060,871 647.529,044	11	513.069,365 647.504,675	25.807	11	513.069,365 647.504,675	12	513.070,551 647.496,615	8.147	12	513.070,551 647.496,615	13	513.071,307 647.492,78	3.909
13	513.071,307 647.492,78	14	513.076,867 647.476,942	16.786	14	513.076,867 647.476,942	15	513.085,471 647.453,453	25.015	15	513.085,471 647.453,453	16	513.081,123 647.435,25	18.715
16	513.081,123 647.435,25	17	513.095,263 647.419,306	21.311	17	513.095,263 647.419,306	18	513.102,427 647.410,762	11.15	18	513.102,427 647.410,762	19	513.106,916 647.404,956	7.339
19	513.106,916 647.404,956	20	513.111,09 647.397,737	8.339	20	513.111,09 647.397,737	21	513.113,108 647.394,241	4.037	21	513.113,108 647.394,241	22	513.129,652 647.401,901	18.231
22	513.129,652 647.401,901	23	513.176,438 647.425,667	52.476	23	513.176,438 647.425,667	24	513.195,379 647.434,18	20.766	24	513.195,379 647.434,18	25	513.194,336 647.435,592	1.755
25	513.194,336 647.435,592	26	513.183,385 647.446,929	15.762	26	513.183,385 647.446,929	27	513.177,434 647.451,661	7.603	27	513.177,434 647.451,661	28	513.154,515 647.473,808	31.871
28	513.154,515 647.473,808	29	513.155,126 647.482,66	8.873	29	513.155,126 647.482,66	30	513.161,887 647.482,393	6.766	30	513.161,887 647.482,393	31	513.168,35 647.486,096	7.449
31	513.168,35 647.486,096	32	513.170,735 647.494,801	9.026	32	513.170,735 647.494,801	33	513.166,875 647.513,73	19.319	33	513.166,875 647.513,73	34	513.164,433 647.526,802	13.298
34	513.164,433 647.526,802	35	513.168,229 647.529,341	4.567	35	513.168,229 647.529,341	36	513.100,508 647.591,277	91.773	36	513.100,508 647.591,277	37	513.089,543 647.602,422	15.635
37	513.089,543 647.602,422	38	513.080,206 647.611,725	13.18	38	513.080,206 647.611,725	39	513.032,567 647.600,459	48.953	39	513.032,567 647.600,459	40	513.028,703 647.607,756	8.257
40	513.028,703 647.607,756	41	513.011,709 647.630,557	28.437	41	513.011,709 647.630,557	42	513.008,229 647.635,123	5.741	42	513.008,229 647.635,123	43	512.993,682 647.653,785	23.662
43	512.993,682 647.653,785	1	512.978,056 647.672,078	24.058										

** Lungimile segmentelor sunt determinate în planul de proiecție Stereo 70 și sunt rotunjite la 1 milimetru.

*** Distanța dintre puncte este formată din segmente cumulate ce sunt mai mici decât valoarea 1 milimetru.

**DATE DESPRE IMOBILUL NR. 3814**

Oficiul de Cadastru și Publicitate Imobiliară SUCEAVA
Biroul de Cadastru și Publicitate Imobiliară Vatra Dornei

A. Partea I. Descrierea imobilului

TEREN Intravilan

Adresa: Loc. Praleni, Jud. Suceava

Nr. Crt	Nr cadastral Nr. topografic	Suprafața* (mp)	Observații / Referințe
A1	31988	Din acte: 5.691 Masurata: 7.613	Sector cadastral:15 Teren imprejmuit; Top2841/1 (CF2182 Dorna Candrenilor-CFE 31014 Poiana Stampei)

Construcții

Crt	Nr cadastral Nr. topografic	Adresa	Observații / Referințe
A1.1	31988	Loc. Praleni, Jud. Suceava	Nr. niveluri:1; S. construita la sol:37 mp; S. construita desfasurata:37 mp;
A1.2		Loc. Praleni, Jud. Suceava	Nr. niveluri:1; S. construita la sol:18 mp; S. construita desfasurata:18 mp;

B. Partea II. Proprietari și acte

Inscrieri privitoare la dreptul de proprietate și alte drepturi reale		Referințe
2061 / 24/05/1995		
Hotarare Judecatoreasca nr. 4033, din 22/12/1994 emis de Judecatoria Cimpulung Moldovenesc;		
B1	Intabulare, drept de PROPRIETATE, dobandit prin Hotarare Judecatoreasca, cota actuala 1/1, cota initiala 1/1 1) DUMITRESCU CONSTANTIN, LIPSA CNP <i>OBSERVATII: (provenita din conversia CF 2767)</i>	A1, A1.1, A1.2
/		
Act Administrativ nr. 2981, din 31/03/2023 emis de PRIMARIA COMUNEI POIANA STAMPEI;		
B2	Intabulare, drept de PROPRIETATE, dobandit prin Lege, cota actuala 1/1, cota initiala 1/1 1) DUMITRESCU CONSTANTIN, LIPSA CNP	A1.1, A1.2

C. Partea III. SARCINI .

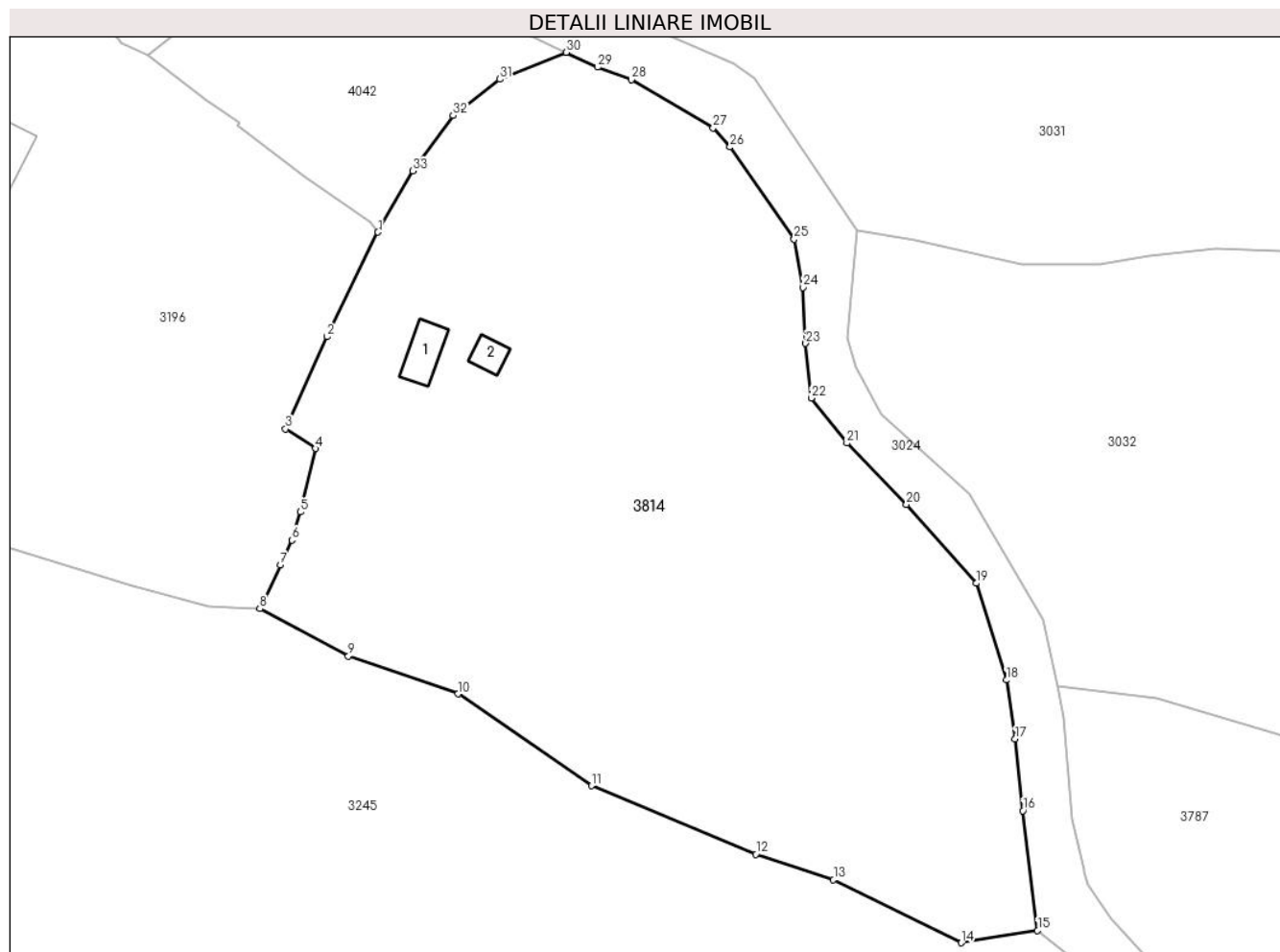
Inscrieri privind dezmembramintele dreptului de proprietate, drepturi reale de garanție și sarcini	Referințe
NU SUNT	

Anexa Nr. 1 La Partea I

Teren

Nr cadastral	Suprafața (mp)*	Observații / Referințe
31988	Din acte: 5.691 Masurata: 7.613	Top2841/1 (CF2182 Dorna Candrenilor-CFE 31014 Poiana Stampei)

* Suprafața este determinată în planul de proiecție Stereo 70.



Date referitoare la teren

Crt	Categorie folosință	Intra vilan	Suprafața (mp)	Tarla	Parcelă	Nr. topo	Observații / Referințe
1	curți constructii	DA	140	-	-	-	NR.TOP.2839/21
2	faneata	DA	7.472	-	-	-	

Date referitoare la construcții

Crt	Număr	Destinație construcție	Supraf. (mp)	Situație juridică	Observații / Referințe
A1.1	31988	constructii anexa	37	Cu acte	Nr. niveluri:1; S. construita la sol:37 mp; S. construita desfasurata:37 mp;
A1.2		constructii anexa	18	Cu acte	Nr. niveluri:1; S. construita la sol:18 mp; S. construita desfasurata:18 mp;

Lungime Segmente

1) Valorile lungimilor segmentelor sunt obținute din proiecție în plan.

Punct început	X / Y	Punct sfârșit	X / Y	Lungime segment (** (m)
1	514.143,374 648.540,604	2	514.136,248 648.526,046	16.208
3	514.130,491 648.513,182	4	514.134,667 648.510,463	4.983

Punct început	X / Y	Punct sfârșit	X / Y	Lungime segment (** (m)
2	514.136,248 648.526,046	3	514.130,491 648.513,182	14.093
4	514.134,667 648.510,463	5	514.132,555 648.501,596	9.115

Punct început	X / Y	Punct sfârşit	X / Y	Lungime segment (** (m)
5	514.132,555 648.501,596	6	514.131,383 648.497,667	4.1
7	514.129,754 648.494,207	8	514.126,89 648.488,12	6.727
9	514.139,252 648.481,512	10	514.154,516 648.476,237	16.15
11	514.173,148 648.463,441	12	514.196,045 648.453,901	24.805
13	514.206,876 648.450,332	14	514.224,714 648.441,551	19.882
15	514.235,333 648.443,273	16	514.233,279 648.459,96	16.813
17	514.232,215 648.469,956	18	514.230,985 648.478,172	8.308
19	514.226,802 648.491,659	20	514.217,048 648.502,656	14.699
21	514.208,735 648.511,206	22	514.203,775 648.517,49	8.006
23	514.203,004 648.525,104	24	514.202,604 648.532,907	7.813
25	514.201,391 648.539,627	26	514.192,448 648.552,477	15.656
27	514.190,117 648.555,141	28	514.178,687 648.561,87	13.264
29	514.174,002 648.563,616	30	514.169,626 648.565,676	4.837
31	514.160,388 648.561,938	32	514.153,827 648.556,889	8.279
33	514.148,206 648.549,143	1	514.143,374 648.540,604	9.811

Punct început	X / Y	Punct sfârşit	X / Y	Lungime segment (** (m)
6	514.131,383 648.497,667	7	514.129,754 648.494,207	3.824
8	514.126,89 648.488,12	9	514.139,252 648.481,512	14.017
10	514.154,516 648.476,237	11	514.173,148 648.463,441	22.603
12	514.196,045 648.453,901	13	514.206,876 648.450,332	11.404
14	514.224,714 648.441,551	15	514.235,333 648.443,273	10.758
16	514.233,279 648.459,96	17	514.232,215 648.469,956	10.052
18	514.230,985 648.478,172	19	514.226,802 648.491,659	14.121
20	514.217,048 648.502,656	21	514.208,735 648.511,206	11.925
22	514.203,775 648.517,49	23	514.203,004 648.525,104	7.653
24	514.202,604 648.532,907	25	514.201,391 648.539,627	6.829
26	514.192,448 648.552,477	27	514.190,117 648.555,141	3.54
28	514.178,687 648.561,87	29	514.174,002 648.563,616	5.0
30	514.169,626 648.565,676	31	514.160,388 648.561,938	9.966
32	514.153,827 648.556,889	33	514.148,206 648.549,143	9.571

** Lungimile segmentelor sunt determinate în planul de proiecție Stereo 70 și sunt rotunjite la 1 milimetru.

*** Distanța dintre puncte este formată din segmente cumulate ce sunt mai mici decât valoarea 1 milimetru.

**DATE DESPRE IMOBILUL NR. 3815**

Oficiul de Cadastru și Publicitate Imobiliară SUCEAVA
Biroul de Cadastru și Publicitate Imobiliară Vatra Dornei

A. Partea I. Descrierea imobilului

TEREN Intravilan

Nr. cadastral vechi:314

Adresa: Loc. Poiana Stampei, Jud. Suceava

Nr. Crt	Nr cadastral Nr. topografic	Suprafața* (mp)	Observații / Referințe
A1		Din acte: 98.277 Masurata: 256	Sector cadastral:15 Teren neimprejmit; Diferenta de suprafata se afla la ID3509

B. Partea II. Proprietari și acte

Inscrieri privitoare la dreptul de proprietate și alte drepturi reale		Referințe
7096 / 22/11/2007		
Act Notarial nr. 2847, din 20/11/2007 emis de BNP Nicolai Rotaru (CONTRACT_VANZARE-CUMPARARE);		
B1	Intabulare, drept de PROPRIETATE bun comun în devălmășie, dobândit prin Conventie, cota actuala 1/2, cota initiala 1/1 1) BADEA PETRE <i>OBSERVATII: (provenita din conversia CF 1444)</i>	A1
606 / 27/01/2011		
Act Administrativ nr. 6/195, din 21/01/2011 emis de PRIMARIA POIANA STAMPEI;		
B2	se notează că imobilele construcții înscrise sub A1.1, A1.2, A1.3 au fost demolate	A1
6838 / 06/06/2013		
Act Notarial nr. 54, din 29/04/2013 emis de VADUVA NECSOIU CARLA ELENA (act notarial nr. 579/29-04-2013 emis de VADUVA NECSOIU CARLA ELENA;);		
B3	Intabulare, drept de PROPRIETATE, dobândit prin Succesiune, cota actuala 1/2, cota initiala 1/2 1) BADEA PETRE	A1

C. Partea III. SARCINI .

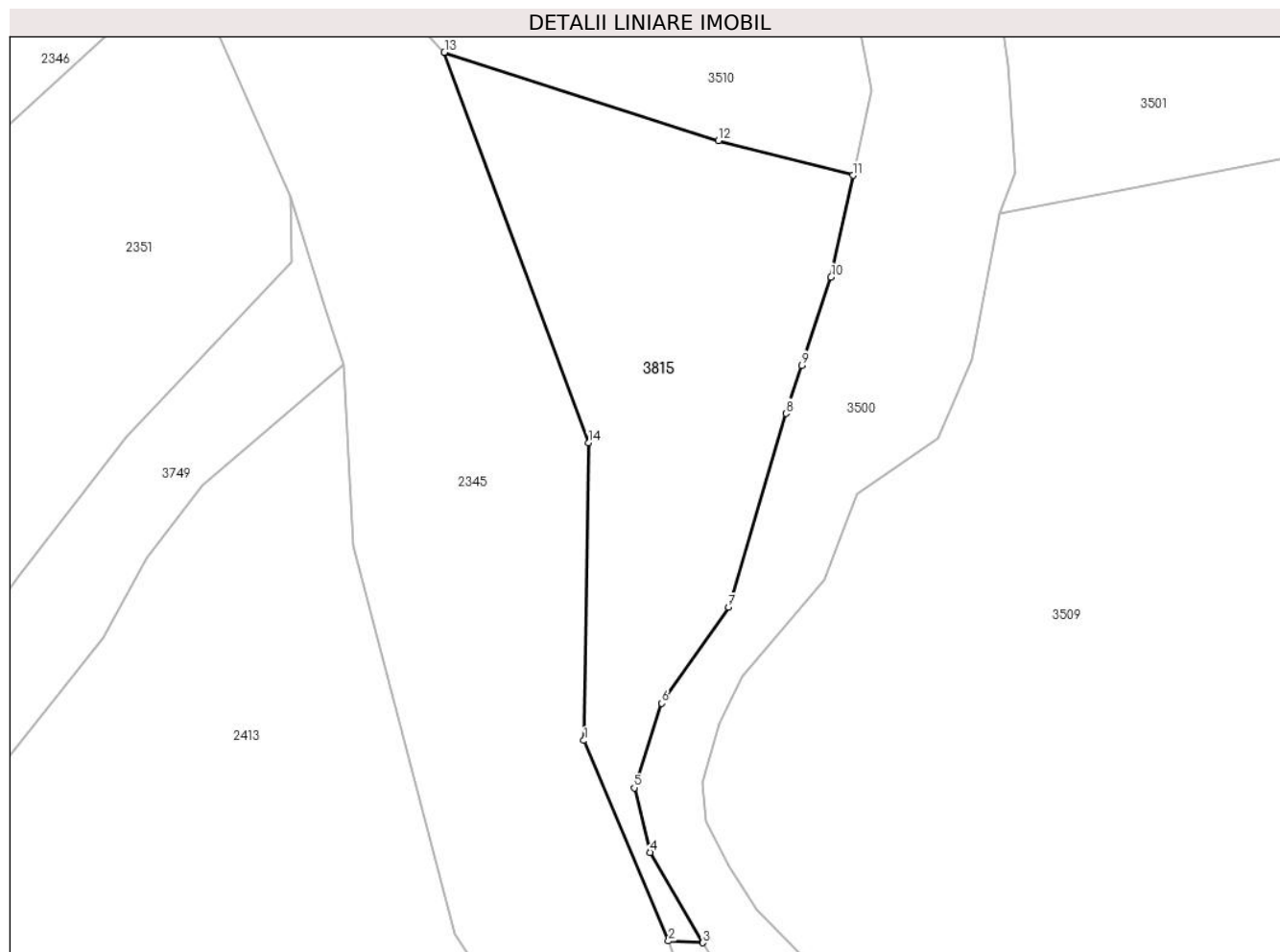
Inscrieri privind dezmembramintele dreptului de proprietate, drepturi reale de garanție și sarcini	Referințe
NU SUNT	

Anexa Nr. 1 La Partea I

Teren

Nr cadastral	Suprafața (mp)*	Observații / Referințe
	Din acte: 98.277 Masurata: 256	Diferenta de suprafata se afla la ID3509

* Suprafața este determinată în planul de proiecție Stereo 70.



Date referitoare la teren

Crt	Categorie folosință	Intra vilan	Suprafața (mp)	Tarla	Parcelă	Nr. topo	Observații / Referințe
1	faneata	DA	256	-	-	-	

Lungime Segmente

1) Valorile lungimilor segmentelor sunt obținute din proiecție în plan.

Punct început	X / Y	Punct sfârșit	X / Y	Lungime segment (** (m)
1	511.549,507 646.250,643	2	511.553,092 646.242,146	9.222
2	511.553,092 646.242,146	3	511.554,549 646.242,074	1.459
3	511.554,549 646.242,074	4	511.552,305 646.245,898	4.434
4	511.552,305 646.245,898	5	511.551,64 646.248,641	2.822
5	511.551,64 646.248,641	6	511.552,803 646.252,216	3.759

Punct început	X / Y	Punct sfârșit	X / Y	Lungime segment (** (m)
6	511.552,803 646.252,216	7	511.555,63 646.256,289	4.958
7	511.555,63 646.256,289	8	511.558,059 646.264,496	8.559
8	511.558,059 646.264,496	9	511.558,74 646.266,538	2.153
9	511.558,74 646.266,538	10	511.559,977 646.270,273	3.935
10	511.559,977 646.270,273	11	511.560,903 646.274,584	4.409
11	511.560,903 646.274,584	12	511.555,206 646.276,06	5.885
12	511.555,206 646.276,06	13	511.543,596 646.279,793	12.195
13	511.543,596 646.279,793	14	511.549,703 646.263,25	17.634
14	511.549,703 646.263,25	1	511.549,507 646.250,643	12.609

** Lungimile segmentelor sunt determinate în planul de proiecție Stereo 70 și sunt rotunjite la 1 milimetru.

*** Distanța dintre puncte este formată din segmente cumulate ce sunt mai mici decât valoarea 1 milimetru.

**DATE DESPRE IMOBILUL NR. 3816**

Oficiul de Cadastru și Publicitate Imobiliară SUCEAVA
Biroul de Cadastru și Publicitate Imobiliară Vatra Dornei

A. Partea I. Descrierea imobilului

TEREN Extravilan

Adresa: Jud. Suceava

Nr. Crt	Nr cadastral Nr. topografic	Suprafața* (mp)	Observații / Referințe
A1		3.000	Sector cadastral:15 Teren neimprejmuit; Top.3298/84parte(CF 1410 Dorna Candrenilor- CFE 30957 Poiana Stampei)

B. Partea II. Proprietari și acte

Inscrieri privitoare la dreptul de proprietate și alte drepturi reale		Referințe
/		
Act Administrativ nr. 255, din 24/10/2003 emis de CJPSDPAT SUCEAVA;		
B1	Intabulare, drept de PROPRIETATE, dobandit prin Reconstituire, cota actuala 1/1, cota initiala 1/1 1) TARAN FI.SABIN, LIPSA CNP 2) TARAN FLOREA, LIPSA CNP 3) PILUG CORNELIA, LIPSA CNP 4) LOSTUN FLOAREA, LIPSA CNP 5) CHELSOI IOANA, LIPSA CNP 6) IVAN AURELIA, LIPSA CNP	A1

C. Partea III. SARCINI .

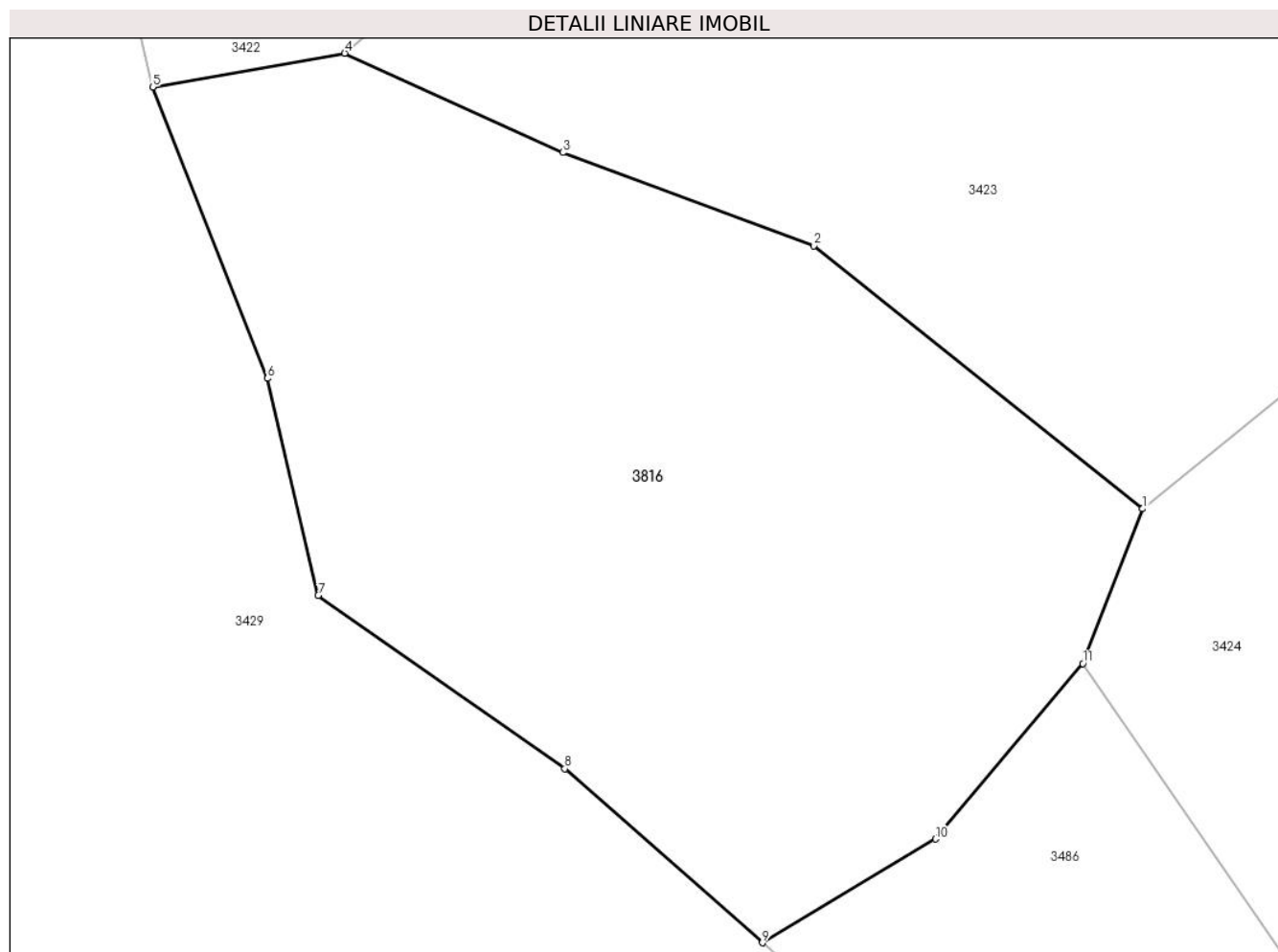
Inscrieri privind dezmembramintele dreptului de proprietate, drepturi reale de garanție și sarcini	Referințe
NU SUNT	

Anexa Nr. 1 La Partea I

Teren

Nr cadastral	Suprafața (mp)*	Observații / Referințe
	3.000	Top.3298/84parte(CF 1410 Dorna Candrenilor- CFE 30957 Poiana Stampei)

* Suprafața este determinată în planul de proiecție Stereo 70.



Date referitoare la teren

Crt	Categorie folosință	Intravilan	Suprafața (mp)	Tarla	Parcelă	Nr. topo	Observații / Referințe
1	padure	NU	3.000	-	-	-	

Lungime Segmente

1) Valorile lungimilor segmentelor sunt obținute din proiecție în plan.

Punct început	X / Y	Punct sfârșit	X / Y	Lungime segment (** (m)
1	513.247,308 646.722,026	2	513.221,264 646.742,828	33.332
2	513.221,264 646.742,828	3	513.201,388 646.750,204	21.2
3	513.201,388 646.750,204	4	513.184,118 646.758,065	18.975
4	513.184,118 646.758,065	5	513.168,909 646.755,389	15.443
5	513.168,909 646.755,389	6	513.177,994 646.732,333	24.781

Punct început	X / Y	Punct sfârșit	X / Y	Lungime segment (** (m)
6	513.177,994 646.732,333	7	513.182,029 646.715,164	17.637
7	513.182,029 646.715,164	8	513.201,54 646.701,441	23.854
8	513.201,54 646.701,441	9	513.217,187 646.687,679	20.838
9	513.217,187 646.687,679	10	513.230,916 646.695,883	15.993
10	513.230,916 646.695,883	11	513.242,576 646.709,77	18.133
11	513.242,576 646.709,77	1	513.247,308 646.722,026	13.138

** Lungimile segmentelor sunt determinate în planul de proiecție Stereo 70 și sunt rotunjite la 1 milimetru.

*** Distanța dintre puncte este formată din segmente cumulate ce sunt mai mici decât valoarea 1 milimetru.

**DATE DESPRE IMOBILUL NR. 3817**

Oficiul de Cadastru și Publicitate Imobiliară SUCEAVA
Biroul de Cadastru și Publicitate Imobiliară Vatra Dornei

A. Partea I. Descrierea imobilului

TEREN Extravilan

Adresa: Jud. Suceava

Nr. Crt	Nr cadastral Nr. topografic	Suprafața* (mp)	Observații / Referințe
A1		8.321	Sector cadastral:15 Teren neimprejmuit; Top.3298/92parte(CF 559 Dorna Candrenilor-CFE 30253 Poiana Stampei), Top. 3017/10parte(CF 559 Dorna Candrenilor)

B. Partea II. Proprietari și acte

Inscrieri privitoare la dreptul de proprietate și alte drepturi reale		Referințe
/		
Act Normativ nr. 7, din 13/03/1996 emis de PARLAMENTUL ROMANIEI;		
B1	Intabulare, drept de PROPRIETATE, dobândit prin Lege, cota actuala 1/1, cota initiala 1/1 1) NEIDENTIFICAT NEIDENTIFICAT	A1
Act Administrativ nr. 6787, din 05/08/2022 emis de PRIMARIA COMUNEI POIANA STAMPEI;		
B2	SE NOTEAZA POSESIA FAPTICA IN FAVOAREA LUI 1) SANDU EUSEBIU-GAVRIL	A1

C. Partea III. SARCINI .

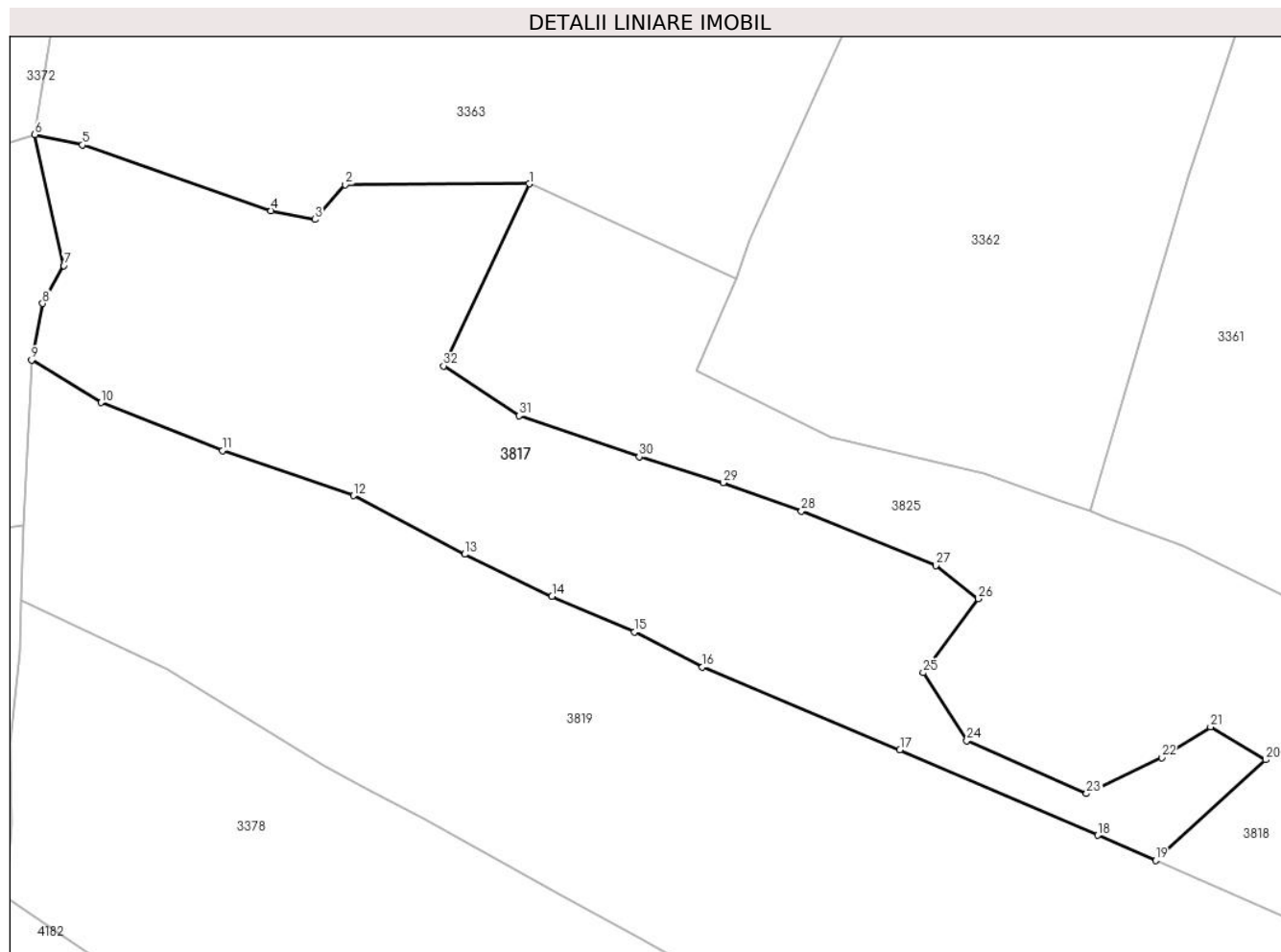
Inscrieri privind dezmembramintele dreptului de proprietate, drepturi reale de garanție și sarcini	Referințe
NU SUNT	

Anexa Nr. 1 La Partea I

Teren

Nr cadastral	Suprafața (mp)*	Observații / Referințe
	8.321	Top.3298/92parte(CF 559 Dorna Candrenilor-CFE 30253 Poiana Stampei), Top. 3017/10parte(CF 559 Dorna Candrenilor)

* Suprafața este determinată în planul de proiecție Stereo 70.



Date referitoare la teren

Crt	Categorie folosință	Intra vilan	Suprafața (mp)	Tarla	Parcelă	Nr. topo	Observații / Referințe
1	faneata	NU	6.333	-	-	-	
2	pasune	NU	1.988	-	-	-	

Lungime Segmente

1) Valorile lungimilor segmentelor sunt obținute din proiecție în plan.

Punct început	X / Y	Punct sfârșit	X / Y	Lungime segment (** (m)
1	514.053,317 647.660,032	2	514.018,18 647.659,873	35.137
3	514.012,381 647.653,24	4	514.004,002 647.654,905	8.543
5	513.967,928 647.667,439	6	513.958,874 647.669,439	9.272
7	513.964,423 647.644,422	8	513.960,342 647.637,175	8.317

Punct început	X / Y	Punct sfârșit	X / Y	Lungime segment (** (m)
2	514.018,18 647.659,873	3	514.012,381 647.653,24	8.811
4	514.004,002 647.654,905	5	513.967,928 647.667,439	38.189
6	513.958,874 647.669,439	7	513.964,423 647.644,422	25.625
8	513.960,342 647.637,175	9	513.958,263 647.626,37	11.003

Punct început	X / Y	Punct sfârșit	X / Y	Lungime segment (** (m)
9	513.958,263 647.626,37	10	513.971,482 647.618,259	15.509
11	513.994,735 647.609,099	12	514.019,733 647.600,484	26.441
13	514.040,963 647.589,292	14	514.057,666 647.581,24	18.543
15	514.073,45 647.574,476	16	514.086,382 647.567,713	14.594
17	514.124,126 647.551,975	18	514.161,896 647.535,588	41.172
19	514.172,982 647.530,779	20	514.193,994 647.550,022	28.492
21	514.183,473 647.556,296	22	514.174,106 647.550,471	11.03
23	514.159,766 647.543,582	24	514.136,914 647.553,696	24.99
25	514.128,578 647.566,662	26	514.139,117 647.580,779	17.617
27	514.130,951 647.587,116	28	514.105,317 647.597,502	27.658
29	514.090,335 647.602,962	30	514.074,335 647.607,885	16.74
31	514.051,368 647.615,751	32	514.036,951 647.625,27	17.276

Punct început	X / Y	Punct sfârșit	X / Y	Lungime segment (** (m)
10	513.971,482 647.618,259	11	513.994,735 647.609,099	24.992
12	514.019,733 647.600,484	13	514.040,963 647.589,292	23.999
14	514.057,666 647.581,24	15	514.073,45 647.574,476	17.172
16	514.086,382 647.567,713	17	514.124,126 647.551,975	40.894
18	514.161,896 647.535,588	19	514.172,982 647.530,779	12.084
20	514.193,994 647.550,022	21	514.183,473 647.556,296	12.25
22	514.174,106 647.550,471	23	514.159,766 647.543,582	15.909
24	514.136,914 647.553,696	25	514.128,578 647.566,662	15.414
26	514.139,117 647.580,779	27	514.130,951 647.587,116	10.336
28	514.105,317 647.597,502	29	514.090,335 647.602,962	15.946
30	514.074,335 647.607,885	31	514.051,368 647.615,751	24.277
32	514.036,951 647.625,27	1	514.053,317 647.660,032	38.422

** Lungimile segmentelor sunt determinate în planul de proiecție Stereo 70 și sunt rotunjite la 1 milimetru.

*** Distanța dintre puncte este formată din segmente cumulate ce sunt mai mici decât valoarea 1 milimetru.

**DATE DESPRE IMOBILUL NR. 3818**

Oficiul de Cadastru și Publicitate Imobiliară SUCEAVA
 Biroul de Cadastru și Publicitate Imobiliară Vatra Dornei

A. Partea I. Descrierea imobilului

TEREN Extravilan

Adresa: Jud. Suceava

Nr. Crt	Nr cadastral Nr. topografic	Suprafața* (mp)	Observații / Referințe
A1		Din acte: 10.000 Masurata: 8.000	Sector cadastral:15 Teren neimprejmuit; Dif. de supraf. se regaseste la ID 3107 (S10)

B. Partea II. Proprietari și acte

Inscrieri privitoare la dreptul de proprietate și alte drepturi reale		Referințe
/		
Act Notarial nr. 9, din 03/02/2003 emis de BNP NICULINA VASILUT;		
B1	Intabulare, drept de PROPRIETATE, dobandit prin Succesiune, cota actuala 1/1, cota initiala 1/1 1) SANDU GHERORGHE	A1

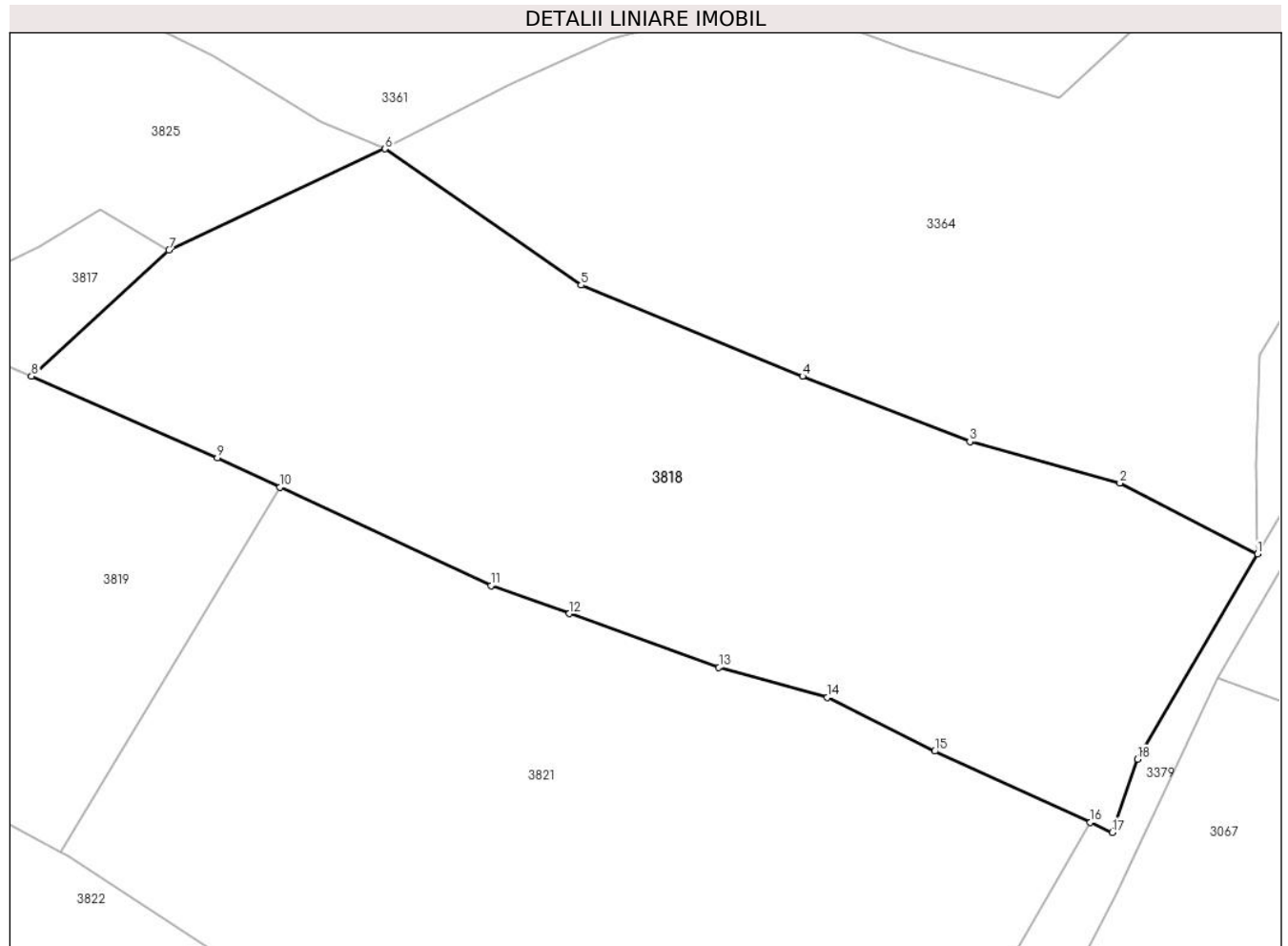
C. Partea III. SARCINI .

Inscrieri privind dezmembramintele dreptului de proprietate, drepturi reale de garanție și sarcini	Referințe
NU SUNT	

Teren

Nr cadastral	Suprafața (mp)*	Observații / Referințe
	Din acte: 10.000 Masurata: 8.000	Dif. de supraf. se regaseste la ID 3107 (S10)

* Suprafața este determinată în planul de proiecție Stereo 70.



Date referitoare la teren

Crt	Categorie folosință	Intra vilan	Suprafața (mp)	Tarla	Parcelă	Nr. topo	Observații / Referințe
1	padure	NU	8.000	-	-	-	

Lungime Segmente

1) Valorile lungimilor segmentelor sunt obținute din proiecție în plan.

Punct început	X / Y	Punct sfârșit	X / Y	Lungime segment (** (m)
1	514.360,194 647.503,682	2	514.339,163 647.514,489	23.645
2	514.339,163 647.514,489	3	514.316,265 647.520,779	23.746
3	514.316,265 647.520,779	4	514.290,729 647.530,79	27.428
4	514.290,729 647.530,79	5	514.256,917 647.544,688	36.557
5	514.256,917 647.544,688	6	514.226,96 647.565,495	36.474

Punct început	X / Y	Punct sfârșit	X / Y	Lungime segment (** (m)
6	514.226,96 647.565,495	7	514.193,994 647.550,022	36.417
7	514.193,994 647.550,022	8	514.172,982 647.530,779	28.492
8	514.172,982 647.530,779	9	514.201,349 647.518,302	30.99
9	514.201,349 647.518,302	10	514.210,927 647.513,843	10.565
10	514.210,927 647.513,843	11	514.243,135 647.498,84	35.531
11	514.243,135 647.498,84	12	514.255,11 647.494,546	12.722
12	514.255,11 647.494,546	13	514.277,946 647.486,356	24.26
13	514.277,946 647.486,356	14	514.294,521 647.481,757	17.201
14	514.294,521 647.481,757	15	514.310,882 647.473,542	18.308
15	514.310,882 647.473,542	16	514.334,662 647.462,682	26.142
16	514.334,662 647.462,682	17	514.338,012 647.461,152	3.683
17	514.338,012 647.461,152	18	514.341,873 647.472,337	11.833
18	514.341,873 647.472,337	1	514.360,194 647.503,682	36.307

** Lungimile segmentelor sunt determinate în planul de proiecție Stereo 70 și sunt rotunjite la 1 milimetru.

*** Distanța dintre puncte este formată din segmente cumulate ce sunt mai mici decât valoarea 1 milimetru.

**DATE DESPRE IMOBILUL NR. 3819**

Oficiul de Cadastru și Publicitate Imobiliară SUCEAVA
Biroul de Cadastru și Publicitate Imobiliară Vatra Dornei

A. Partea I. Descrierea imobilului

TEREN Extravilan

Adresa: Jud. Suceava

Nr. Crt	Nr cadastral Nr. topografic	Suprafața* (mp)	Observații / Referințe
A1		13.892	Sector cadastral:15 Teren imprejmuit; Top.3298/92parte(CF 559 Dorna Candrenilor-CFE 30253 Poiana Stampei), Top. 3017/10parte(CF 559 Dorna Candrenilor)

B. Partea II. Proprietari și acte

Inscrieri privitoare la dreptul de proprietate și alte drepturi reale	Referințe
/	
Act Normativ nr. 7, din 13/03/1996 emis de PARLAMENTUL ROMANIEI;	
B1	A1
Intabulare, drept de PROPRIETATE, dobandit prin Lege, cota actuala 1/1, cota initiala 1/1 1) NEIDENTIFICAT NEIDENTIFICAT	
Act Administrativ nr. 9804, din 15/12/2022 emis de PRIMARIA COMUNEI POIANA STAMPEI;	
B2	A1
SE NOTEAZA POSESIA FAPTICA IN FAVOAREA LUI 1) LIONTE DANA	

C. Partea III. SARCINI .

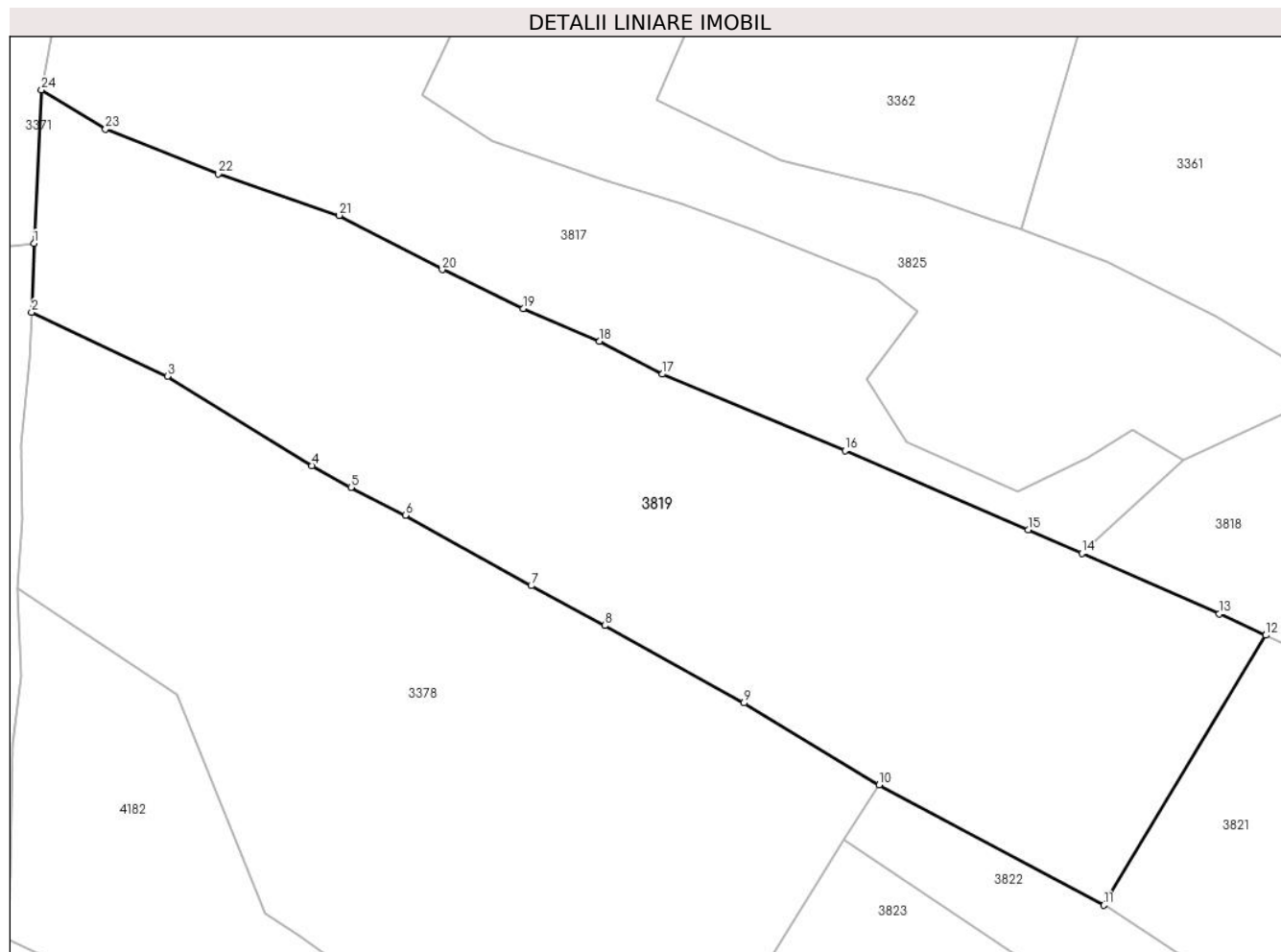
Inscrieri privind dezmembramintele dreptului de proprietate, drepturi reale de garanție și sarcini	Referințe
NU SUNT	

Anexa Nr. 1 La Partea I

Teren

Nr cadastral	Suprafața (mp)*	Observații / Referințe
	13.892	Top.3298/92parte(CF 559 Dorna Candrenilor-CFE 30253 Poiana Stampei), Top. 3017/10parte(CF 559 Dorna Candrenilor)

* Suprafața este determinată în planul de proiecție Stereo 70.



Date referitoare la teren

Crt	Categorie folosință	Intra vilan	Suprafața (mp)	Tarla	Parcelă	Nr. topo	Observații / Referințe
1	pasune	NU	13.892	-	-	-	

Lungime Segmente

1) Valorile lungimilor segmentelor sunt obținute din proiecție în plan.

Punct început	X / Y	Punct sfârșit	X / Y	Lungime segment (** (m)
1	513.956,729 647.594,705	2	513.956,249 647.580,538	14.175
3	513.984,272 647.567,314	4	514.014,082 647.548,824	35.079
5	514.022,133 647.544,368	6	514.033,385 647.538,629	12.631
7	514.059,34 647.524,063	8	514.074,532 647.515,863	17.264
9	514.103,262 647.499,894	10	514.131,164 647.482,976	32.63

Punct început	X / Y	Punct sfârșit	X / Y	Lungime segment (** (m)
2	513.956,249 647.580,538	3	513.984,272 647.567,314	30.986
4	514.014,082 647.548,824	5	514.022,133 647.544,368	9.202
6	514.033,385 647.538,629	7	514.059,34 647.524,063	29.763
8	514.074,532 647.515,863	9	514.103,262 647.499,894	32.87
10	514.131,164 647.482,976	11	514.177,491 647.458,154	52.558

Punct început	X / Y	Punct sfârşit	X / Y	Lungime segment (** (m)
11	514.177,491 647.458,154	12	514.210,927 647.513,843	64.956
13	514.201,349 647.518,302	14	514.172,982 647.530,779	30.99
15	514.161,896 647.535,588	16	514.124,126 647.551,975	41.172
17	514.086,382 647.567,713	18	514.073,45 647.574,476	14.594
19	514.057,666 647.581,24	20	514.040,963 647.589,292	18.543
21	514.019,733 647.600,484	22	513.994,735 647.609,099	26.441
23	513.971,482 647.618,259	24	513.958,263 647.626,37	15.509

Punct început	X / Y	Punct sfârşit	X / Y	Lungime segment (** (m)
12	514.210,927 647.513,843	13	514.201,349 647.518,302	10.565
14	514.172,982 647.530,779	15	514.161,896 647.535,588	12.084
16	514.124,126 647.551,975	17	514.086,382 647.567,713	40.894
18	514.073,45 647.574,476	19	514.057,666 647.581,24	17.172
20	514.040,963 647.589,292	21	514.019,733 647.600,484	23.999
22	513.994,735 647.609,099	23	513.971,482 647.618,259	24.992
24	513.958,263 647.626,37	1	513.956,729 647.594,705	31.702

** Lungimile segmentelor sunt determinate în planul de proiecție Stereo 70 și sunt rotunjite la 1 milimetru.

*** Distanța dintre puncte este formată din segmente cumulate ce sunt mai mici decât valoarea 1 milimetru.

**DATE DESPRE IMOBILUL NR. 3820**

Oficiul de Cadastru și Publicitate Imobiliară SUCEAVA
Biroul de Cadastru și Publicitate Imobiliară Vatra Dornei

A. Partea I. Descrierea imobilului

TEREN Intravilan

Adresa: Loc. Pilugani, Jud. Suceava

Nr. Crt	Nr cadastral Nr. topografic	Suprafața* (mp)	Observații / Referințe
A1		1.759	Sector cadastral:15 Teren neimprejmuit; Top.4334parte(CF 842 Dorna Candrenilor- CFE 37323 Dorna Candrenilor)

B. Partea II. Proprietari și acte

Inscrieri privitoare la dreptul de proprietate și alte drepturi reale		Referințe
/		
Act Normativ nr. 7, din 13/03/1996 emis de PARLAMENTUL ROMANIEI;		
B1	Intabulare, drept de PROPRIETATE, dobandit prin Lege, cota actuala 1/1, cota initiala 1/1 1) NEIDENTIFICAT NEIDENTIFICAT	A1
Act Administrativ nr. 9686, din 15/12/2023 emis de PRIMARIA COMUNEI POIANA STAMPEI;		
B2	SE NOTEAZA POSESIA FAPTICA IN FAVOAREA LUI 1) GEORGESCU HARALAMBIE-CĂTĂLIN	A1

C. Partea III. SARCINI .

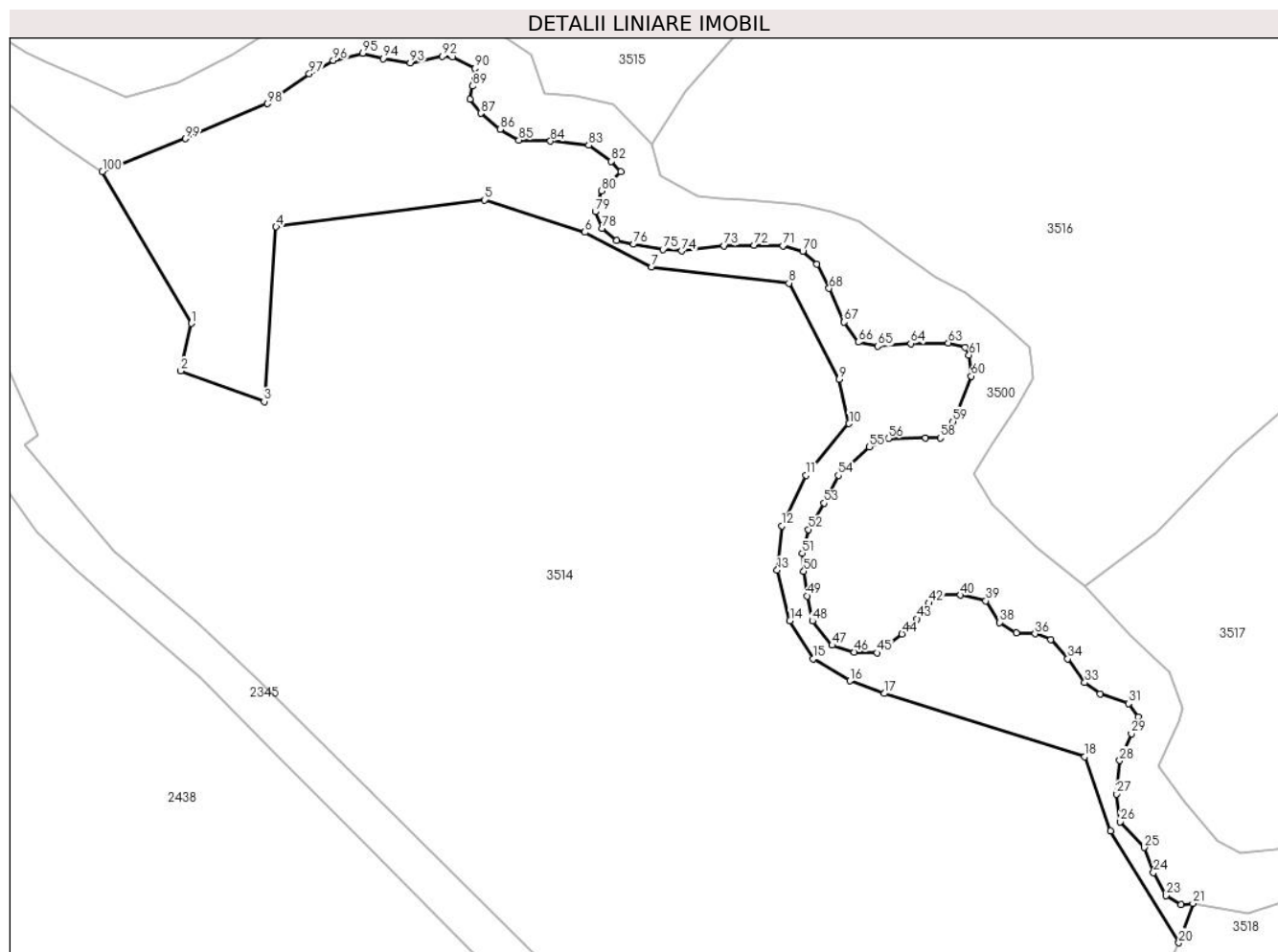
Inscrieri privind dezmembramintele dreptului de proprietate, drepturi reale de garanție și sarcini	Referințe
NU SUNT	

Anexa Nr. 1 La Partea I

Teren

Nr cadastral	Suprafața (mp)*	Observații / Referințe
	1.759	Top.4334parte(CF 842 Dorna Candrenilor- CFE 37323 Dorna Candrenilor)

* Suprafața este determinată în planul de proiecție Stereo 70.



Date referitoare la teren

Crt	Categorie folosință	Intra vilan	Suprafața (mp)	Tarla	Parcelă	Nr. topo	Observații / Referințe
1	faneata	DA	1.759	-	-	-	

Lungime Segmente

1) Valorile lungimilor segmentelor sunt obținute din proiecție în plan.

Punct început	X / Y	Punct sfârșit	X / Y	Lungime segment	Punct început	X / Y	Punct sfârșit	X / Y	Lungime segment	Punct început	X / Y	Punct sfârșit	X / Y	Lungime segment
1	512.136,249 645.885,883	2	512.135,009 645.880,238	5.78	2	512.135,009 645.880,238	3	512.144,906 645.876,615	10.53	3	512.144,906 645.876,615	4	512.146,329 645.897,354	20.78
4	512.146,329 645.897,354	5	512.171,105 645.900,555	24.98	5	512.171,105 645.900,555	6	512.183,032 645.896,7	12.53	6	512.183,032 645.896,7	7	512.190,949 645.892,568	8.93
7	512.190,949 645.892,568	8	512.207,275 645.890,668	16.43	8	512.207,275 645.890,668	9	512.213,274 645.879,232	12.91	9	512.213,274 645.879,232	10	512.214,428 645.873,979	5.378
10	512.214,428 645.873,979	11	512.209,331 645.867,863	7.961	11	512.209,331 645.867,863	12	512.206,471 645.861,844	6.664	12	512.206,471 645.861,844	13	512.205,895 645.856,567	5.308
13	512.205,895 645.856,567	14	512.207,394 645.850,571	6.181	14	512.207,394 645.850,571	15	512.210,161 645.846,073	5.281	15	512.210,161 645.846,073	16	512.214,543 645.843,421	5.122
16	512.214,543 645.843,421	17	512.218,607 645.841,93	4.329	17	512.218,607 645.841,93	18	512.242,453 645.834,417	25.00	18	512.242,453 645.834,417	19	512.245,483 645.825,581	9.341

Punct început	X / Y	Punct sfârșit	X / Y	Lungime segment	Punct început	X / Y	Punct sfârșit	X / Y	Lungime segment	Punct început	X / Y	Punct sfârșit	X / Y	Lungime segment
19	512.245,483 645.825,581	20	512.253,636 645.812,324	15.563	20	512.253,636 645.812,324	21	512.255,299 645.816,989	4.953	21	512.255,299 645.816,989	22	512.253,923 645.816,866	1.381
22	512.253,923 645.816,866	23	512.252,128 645.817,93	2.087	23	512.252,128 645.817,93	24	512.250,598 645.820,657	3.127	24	512.250,598 645.820,657	25	512.249,534 645.823,649	3.176
25	512.249,534 645.823,649	26	512.246,675 645.826,708	4.187	26	512.246,675 645.826,708	27	512.246,219 645.829,985	3.309	27	512.246,219 645.829,985	28	512.246,591 645.833,975	4.007
28	512.246,591 645.833,975	29	512.247,975 645.837,167	3.479	29	512.247,975 645.837,167	30	512.248,826 645.839,189	2.194	30	512.248,826 645.839,189	31	512.247,655 645.840,732	1.937
31	512.247,655 645.840,732	32	512.244,251 645.841,902	3.599	32	512.244,251 645.841,902	33	512.242,442 645.843,232	2.245	33	512.242,442 645.843,232	34	512.240,42 645.846,052	3.47
34	512.240,42 645.846,052	35	512.238,399 645.848,339	3.052	35	512.238,399 645.848,339	36	512.236,537 645.849,031	1.986	36	512.236,537 645.849,031	37	512.234,302 645.849,137	2.238
37	512.234,302 645.849,137	38	512.232,296 645.850,372	2.356	38	512.232,296 645.850,372	39	512.230,678 645.852,926	3.023	39	512.230,678 645.852,926	40	512.227,657 645.853,607	3.097
40	512.227,657 645.853,607	41	512.225,273 645.853,649	2.384	41	512.225,273 645.853,649	42	512.223,954 645.852,671	1.642	42	512.223,954 645.852,671	43	512.222,507 645.850,798	2.367
43	512.222,507 645.850,798	44	512.220,719 645.849,01	2.529	44	512.220,719 645.849,01	45	512.217,783 645.846,755	3.702	45	512.217,783 645.846,755	46	512.215,063 645.846,845	2.721
46	512.215,063 645.846,845	47	512.212,412 645.847,654	2.772	47	512.212,412 645.847,654	48	512.210,061 645.850,532	3.716	48	512.210,061 645.850,532	49	512.209,441 645.853,522	3.054
49	512.209,441 645.853,522	50	512.209,047 645.856,451	2.955	50	512.209,047 645.856,451	51	512.208,87 645.858,577	2.133	51	512.208,87 645.858,577	52	512.209,578 645.861,411	2.921
52	512.209,578 645.861,411	53	512.211,467 645.864,54	3.655	53	512.211,467 645.864,54	54	512.213,154 645.867,823	3.691	54	512.213,154 645.867,823	55	512.216,814 645.871,228	4.999
55	512.216,814 645.871,228	56	512.219,113 645.872,207	2.499	56	512.219,113 645.872,207	57	512.223,496 645.872,292	4.384	57	512.223,496 645.872,292	58	512.225,284 645.872,292	1.788
58	512.225,284 645.872,292	59	512.226,774 645.874,25	2.46	59	512.226,774 645.874,25	60	512.228,944 645.879,612	5.784	60	512.228,944 645.879,612	61	512.228,689 645.882,124	2.525
61	512.228,689 645.882,124	62	512.228,221 645.883,017	1.008	62	512.228,221 645.883,017	63	512.226,22 645.883,571	2.076	63	512.226,22 645.883,571	64	512.221,751 645.883,485	4.47
64	512.221,751 645.883,485	65	512.217,836 645.883,188	3.926	65	512.217,836 645.883,188	66	512.215,538 645.883,656	2.345	66	512.215,538 645.883,656	67	512.213,835 645.886,039	2.929
67	512.213,835 645.886,039	68	512.212,061 645.890,048	4.384	68	512.212,061 645.890,048	69	512.210,571 645.892,9	3.218	69	512.210,571 645.892,9	70	512.208,912 645.894,432	2.258
70	512.208,912 645.894,432	71	512.206,571 645.895,113	2.438	71	512.206,571 645.895,113	72	512.203,166 645.895,156	3.405	72	512.203,166 645.895,156	73	512.199,591 645.895,113	3.575
73	512.199,591 645.895,113	74	512.194,526 645.894,475	5.105	74	512.194,526 645.894,475	75	512.192,313 645.894,645	2.22	75	512.192,313 645.894,645	76	512.188,823 645.895,283	3.548
76	512.188,823 645.895,283	77	512.186,823 645.895,751	2.054	77	512.186,823 645.895,751	78	512.185,078 645.897,156	2.24	78	512.185,078 645.897,156	79	512.184,269 645.899,156	2.157
79	512.184,269 645.899,156	80	512.185,035 645.901,625	2.585	80	512.185,035 645.901,625	81	512.187,312 645.903,904	3.222	81	512.187,312 645.903,904	82	512.186,167 645.905,13	1.678
82	512.186,167 645.905,13	83	512.183,498 645.907,037	3.28	83	512.183,498 645.907,037	84	512.178,949 645.907,527	4.575	84	512.178,949 645.907,527	85	512.175,19 645.907,663	3.761
85	512.175,19 645.907,663	86	512.172,93 645.908,916	2.584	86	512.172,93 645.908,916	87	512.170,669 645.910,823	2.958	87	512.170,669 645.910,823	88	512.169,361 645.912,484	2.114
88	512.169,361 645.912,484	89	512.169,678 645.914,054	1.602	89	512.169,678 645.914,054	90	512.169,976 645.916,182	2.149	90	512.169,976 645.916,182	91	512.167,337 645.917,544	2.97
91	512.167,337 645.917,544	92	512.166,06 645.917,586	1.278	92	512.166,06 645.917,586	93	512.162,272 645.916,82	3.865	93	512.162,272 645.916,82	94	512.159,038 645.917,331	3.274
94	512.159,038 645.917,331	95	512.156,612 645.917,969	2.508	95	512.156,612 645.917,969	96	512.153,122 645.917,118	3.592	96	512.153,122 645.917,118	97	512.150,271 645.915,544	3.257
97	512.150,271 645.915,544	98	512.145,329 645.911,979	6.094	98	512.145,329 645.911,979	99	512.135,562 645.907,823	10.614	99	512.135,562 645.907,823	100	512.125,681 645.903,894	10.633
100	512.125,681 645.903,894	1	512.136,249 645.885,883	20.882										

** Lungimile segmentelor sunt determinate în planul de proiecție Stereo 70 și sunt rotunjite la 1 milimetru.

*** Distanța dintre puncte este formată din segmente cumulate ce sunt mai mici decât valoarea 1 milimetru.

**DATE DESPRE IMOBILUL NR. 3821**

Oficiul de Cadastru și Publicitate Imobiliară SUCEAVA
 Biroul de Cadastru și Publicitate Imobiliară Vatra Dornei

A. Partea I. Descrierea imobilului

TEREN Extravilan

Adresa: Jud. Suceava

Nr. Crt	Nr cadastral Nr. topografic	Suprafața* (mp)	Observații / Referințe
A1		10.000	Sector cadastral:15 Teren neimprejmuit; Top.3298/92parte(CF 559 Dorna Candrenilor-CFE 30253 Poiana Stampei)

B. Partea II. Proprietari și acte

Inscrieri privitoare la dreptul de proprietate și alte drepturi reale		Referințe
/		
Act Administrativ nr. 9, din 30/07/1993 emis de CJPSDPAT SUCEAVA;		
B1	Intabulare, drept de PROPRIETATE, dobandit prin Reconstituire, cota actuala 1/1, cota initiala 1/1 1) HRISCA GHEORGHE DEFUNCT:Da	A1
Act Notarial nr. 2288, din 14/09/2005 emis de BNP NICULINA VASILUT;		
B2	SE NOTEAZA TESTAMENTUL 1) LEONTE RODICA	A1

C. Partea III. SARCINI .

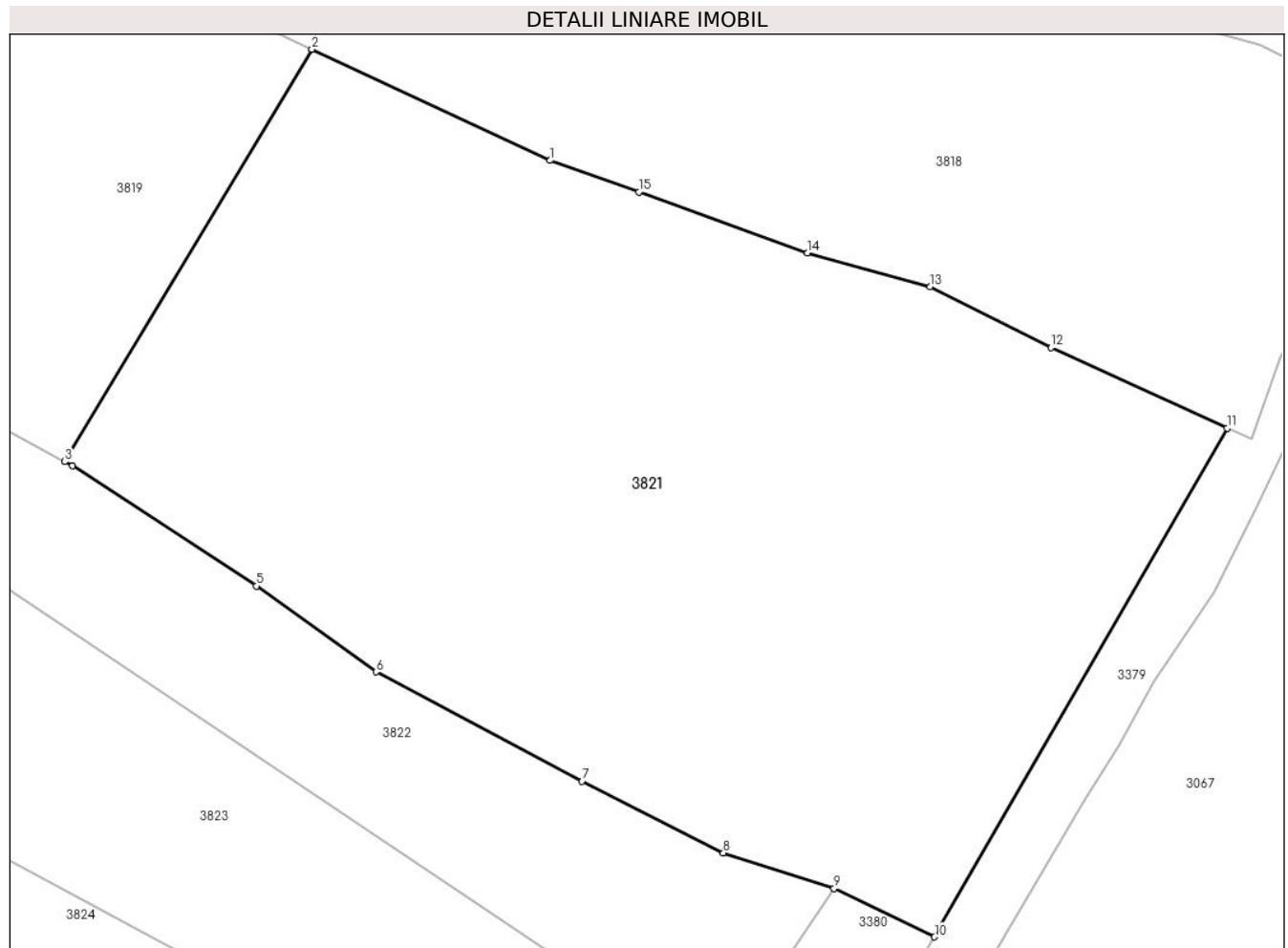
Inscrieri privind dezmembramintele dreptului de proprietate, drepturi reale de garanție și sarcini	Referințe
NU SUNT	

Anexa Nr. 1 La Partea I

Teren

Nr cadastral	Suprafața (mp)*	Observații / Referințe
	10.000	Top.3298/92parte(CF 559 Dorna Candrenilor-CFE 30253 Poiana Stampei)

* Suprafața este determinată în planul de proiecție Stereo 70.



Date referitoare la teren

Crt	Categorie folosință	Intra vilan	Suprafața (mp)	Tarla	Parcelă	Nr. topo	Observații / Referințe
1	padure	NU	10.000	-	-	-	

Lungime Segmente

1) Valorile lungimilor segmentelor sunt obținute din proiecție în plan.

Punct început	X / Y	Punct sfârșit	X / Y	Lungime segment (** (m)
1	514.243,135 647.498,84	2	514.210,927 647.513,843	35.531
2	514.210,927 647.513,843	3	514.177,491 647.458,154	64.956
3	514.177,491 647.458,154	4	514.178,531 647.457,597	1.18
4	514.178,531 647.457,597	5	514.203,388 647.441,348	29.697
5	514.203,388 647.441,348	6	514.219,568 647.429,746	19.91

Punct început	X / Y	Punct sfârşit	X / Y	Lungime segment (** (m)
6	514.219,568 647.429,746	7	514.247,416 647.414,988	31.517
7	514.247,416 647.414,988	8	514.266,548 647.405,309	21.441
8	514.266,548 647.405,309	9	514.281,521 647.400,489	15.73
9	514.281,521 647.400,489	10	514.295,121 647.393,948	15.091
10	514.295,121 647.393,948	11	514.334,662 647.462,682	79.296
11	514.334,662 647.462,682	12	514.310,882 647.473,542	26.142
12	514.310,882 647.473,542	13	514.294,521 647.481,757	18.308
13	514.294,521 647.481,757	14	514.277,946 647.486,356	17.201
14	514.277,946 647.486,356	15	514.255,11 647.494,546	24.26
15	514.255,11 647.494,546	1	514.243,135 647.498,84	12.722

** Lungimile segmentelor sunt determinate în planul de proiecție Stereo 70 și sunt rotunjite la 1 milimetru.

*** Distanța dintre puncte este formată din segmente cumulate ce sunt mai mici decât valoarea 1 milimetru.

**DATE DESPRE IMOBILUL NR. 3822**

Oficiul de Cadastru și Publicitate Imobiliară SUCEAVA
Biroul de Cadastru și Publicitate Imobiliară Vatra Dornei

A. Partea I. Descrierea imobilului

TEREN Extravilan

Adresa: Jud. Suceava

Nr. Crt	Nr cadastral Nr. topografic	Suprafața* (mp)	Observații / Referințe
A1		Din acte: 10.000 Masurata: 3.300	Sector cadastral:15 Teren neimprejmuit; Top.3298/91parte(CF 496 Dorna Candrenilor)

B. Partea II. Proprietari și acte

Inscrieri privitoare la dreptul de proprietate și alte drepturi reale		Referințe
/		
Act Administrativ nr. 63, din 30/07/1993 emis de CJPSDPAT SUCEAVA;		
B1	Intabulare, drept de PROPRIETATE, dobandit prin Reconstituire, cota actuala 1/1, cota initiala 1/1 1) TODAȘCĂ MODEST, LIPSA CNP 2) TODAȘCĂ MATEI 3) TODAȘCĂ PORFIRIE, LIPSA CNP	A1

C. Partea III. SARCINI .

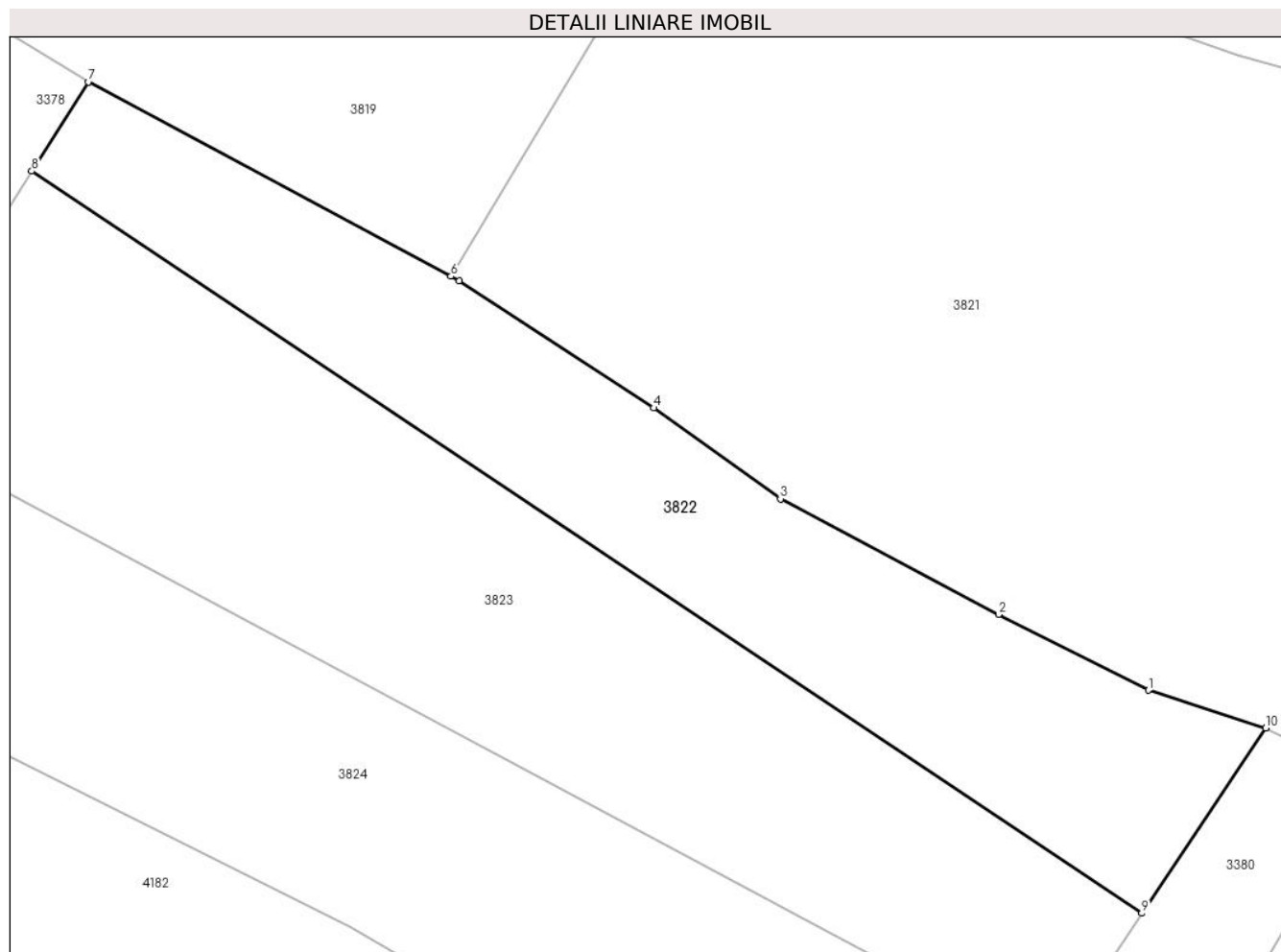
Inscrieri privind dezmembramintele dreptului de proprietate, drepturi reale de garanție și sarcini	Referințe
NU SUNT	

Anexa Nr. 1 La Partea I

Teren

Nr cadastral	Suprafața (mp)*	Observații / Referințe
	Din acte: 10.000 Masurata: 3.300	Top.3298/91parte(CF 496 Dorna Candrenilor)

* Suprafața este determinată în planul de proiecție Stereo 70.



Date referitoare la teren

Crt	Categorie folosință	Intravilan	Suprafața (mp)	Tarla	Parcelă	Nr. topo	Observații / Referințe
1	padure	NU	3.300	-	-	-	

Lungime Segmente

1) Valorile lungimilor segmentelor sunt obținute din proiecție în plan.

Punct început	X / Y	Punct sfârșit	X / Y	Lungime segment (** (m)
1	514.266,548 647.405,309	2	514.247,416 647.414,988	21.441
2	514.247,416 647.414,988	3	514.219,568 647.429,746	31.517
3	514.219,568 647.429,746	4	514.203,388 647.441,348	19.91
4	514.203,388 647.441,348	5	514.178,531 647.457,597	29.697
5	514.178,531 647.457,597	6	514.177,491 647.458,154	1.18

Punct început	X / Y	Punct sfârșit	X / Y	Lungime segment (** (m)
6	514.177,491 647.458,154	7	514.131,164 647.482,976	52.558
7	514.131,164 647.482,976	8	514.123,95 647.471,596	13.474
8	514.123,95 647.471,596	9	514.265,672 647.376,833	170.485
9	514.265,672 647.376,833	10	514.281,521 647.400,489	28.474
10	514.281,521 647.400,489	1	514.266,548 647.405,309	15.73

** Lungimile segmentelor sunt determinate în planul de proiecție Stereo 70 și sunt rotunjite la 1 milimetru.

*** Distanța dintre puncte este formată din segmente cumulate ce sunt mai mici decât valoarea 1 milimetru.

**DATE DESPRE IMOBILUL NR. 3823**

Oficiul de Cadastru și Publicitate Imobiliară SUCEAVA
 Biroul de Cadastru și Publicitate Imobiliară Vatra Dornei

A. Partea I. Descrierea imobilului

TEREN Extravilan

Adresa: Jud. Suceava

Nr. Crt	Nr cadastral Nr. topografic	Suprafața* (mp)	Observații / Referințe
A1		5.000	Sector cadastral:15 Teren neimprejmuit; Top.3298/91parte(CF 496 Dorna Candrenilor)

B. Partea II. Proprietari și acte

Inscrieri privitoare la dreptul de proprietate și alte drepturi reale		Referințe
/		
Act Administrativ nr. 31, din 30/07/1993 emis de CJPSDPAT SUCEAVA;		
B1	Intabulare, drept de PROPRIETATE, dobandit prin Reconstituire, cota actuala 1/1, cota initiala 1/1 1) TODAȘCĂ ELENA	A1

C. Partea III. SARCINI .

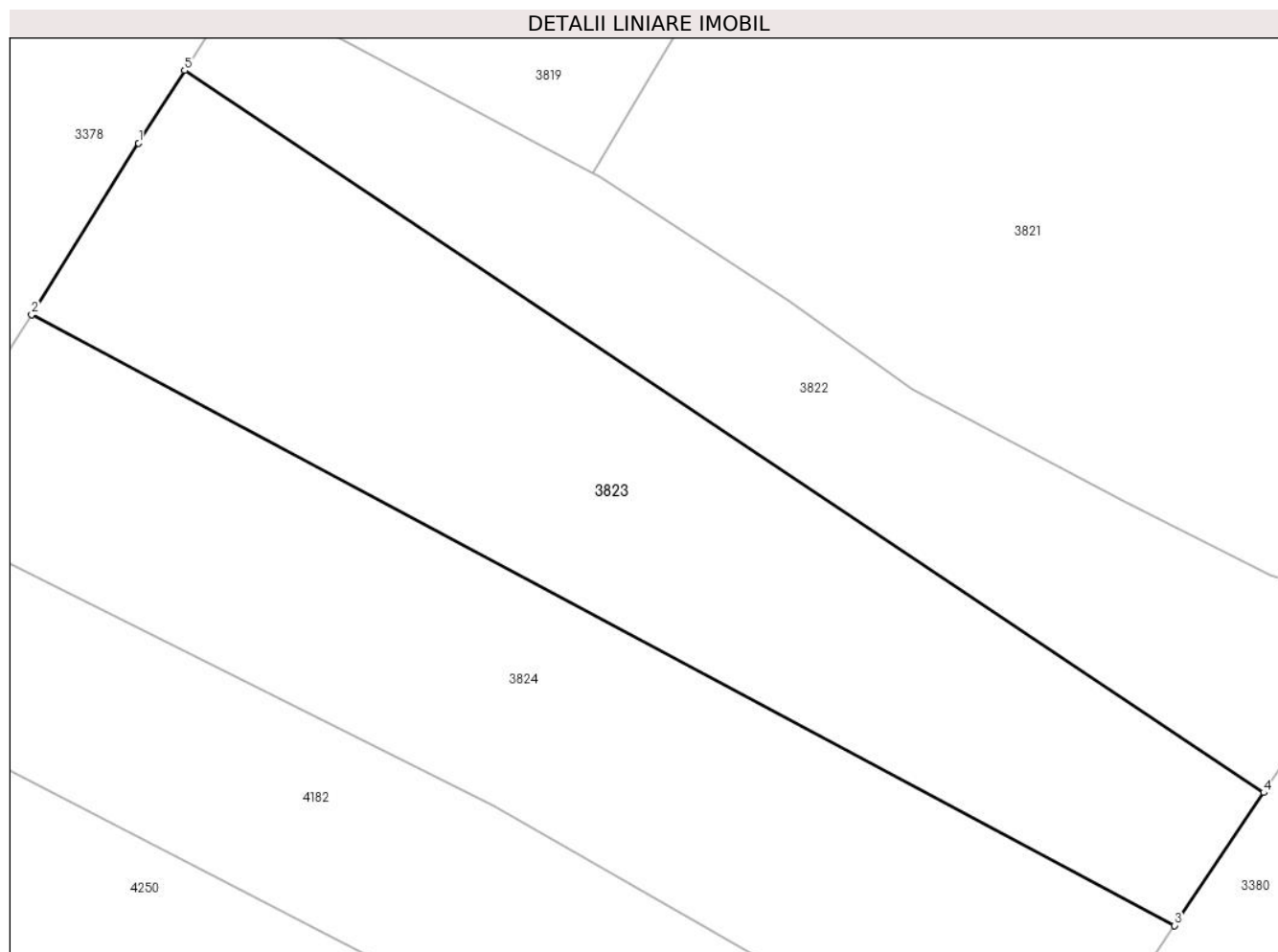
Inscrieri privind dezmembramintele dreptului de proprietate, drepturi reale de garanție și sarcini	Referințe
NU SUNT	

Anexa Nr. 1 La Partea I

Teren

Nr cadastral	Suprafața (mp)*	Observații / Referințe
	5.000	Top.3298/91parte(CF 496 Dorna Candrenilor)

* Suprafața este determinată în planul de proiecție Stereo 70.



Date referitoare la teren

Crt	Categorie folosință	Intra vilan	Suprafața (mp)	Tarla	Parcelă	Nr. topo	Observații / Referințe
1	padure	NU	5.000	-	-	-	

Lungime Segmente

1) Valorile lungimilor segmentelor sunt obținute din proiecție în plan.

Punct început	X / Y	Punct sfârșit	X / Y	Lungime segment (** (m)
1	514.117,915 647.462,07	2	514.103,859 647.439,572	26.528
2	514.103,859 647.439,572	3	514.253,979 647.359,392	170.191
3	514.253,979 647.359,392	4	514.265,672 647.376,833	20.998
4	514.265,672 647.376,833	5	514.123,95 647.471,596	170.485
5	514.123,95 647.471,596	1	514.117,915 647.462,07	11.277

**** Lungimile segmentelor sunt determinate în planul de proiecție Stereo 70 și sunt rotunjite la 1 milimetru.**

***** Distanța dintre puncte este formată din segmente cumulate ce sunt mai mici decât valoarea 1 milimetru.**

**DATE DESPRE IMOBILUL NR. 3824**

Oficiul de Cadastru și Publicitate Imobiliară SUCEAVA
Biroul de Cadastru și Publicitate Imobiliară Vatra Dornei

A. Partea I. Descrierea imobilului

TEREN Extravilan

Adresa: Jud. Suceava

Nr. Crt	Nr cadastral Nr. topografic	Suprafața* (mp)	Observații / Referințe
A1		5.000	Sector cadastral:15 Teren neimprejmuit; Top.3298/91parte(CF 496 Dorna Candrenilor)

B. Partea II. Proprietari și acte

Inscrieri privitoare la dreptul de proprietate și alte drepturi reale		Referințe
/		
Act Notarial nr. 232, din 29/01/2009 emis de BNP VASILUT NICULINA;		
B1	Intabulare, drept de PROPRIETATE, dobandit prin Conventie, cota actuala 1/1, cota initiala 1/1 1) TODAȘCĂ ELENA	A1

C. Partea III. SARCINI .

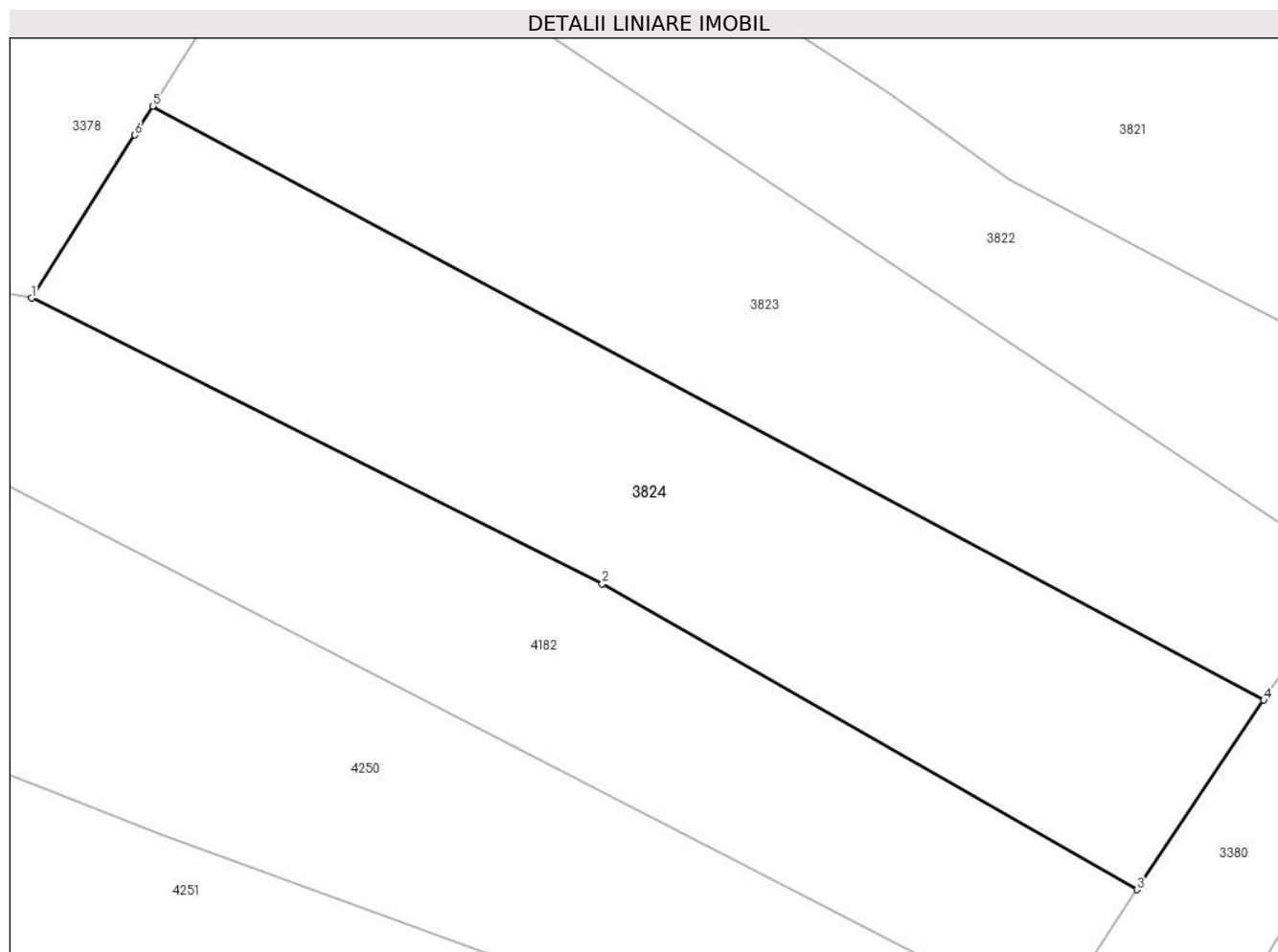
Inscrieri privind dezmembramintele dreptului de proprietate, drepturi reale de garanție și sarcini	Referințe
NU SUNT	

Anexa Nr. 1 La Partea I

Teren

Nr cadastral	Suprafața (mp)*	Observații / Referințe
	5.000	Top.3298/91parte(CF 496 Dorna Candrenilor)

* Suprafața este determinată în planul de proiecție Stereo 70.



Date referitoare la teren

Crt	Categorie folosință	Intra vilan	Suprafața (mp)	Tarla	Parcelă	Nr. topo	Observații / Referințe
1	padure	NU	5.000	-	-	-	

Lungime Segmente

1) Valorile lungimilor segmentelor sunt obținute din proiecție în plan.

Punct început	X / Y	Punct sfârșit	X / Y	Lungime segment (** (m)
1	514.087,512 647.413,656	2	514.164,614 647.375,055	86.225
2	514.164,614 647.375,055	3	514.236,831 647.333,777	83.182
3	514.236,831 647.333,777	4	514.253,979 647.359,392	30.825
4	514.253,979 647.359,392	5	514.103,859 647.439,572	170.191
5	514.103,859 647.439,572	6	514.101,428 647.435,682	4.587

Punct început	X / Y	Punct sfârşit	X / Y	Lungime segment (** (m)
6	514.101,428 647.435,682	1	514.087,512 647.413,656	26.054

** Lungimile segmentelor sunt determinate în planul de proiecţie Stereo 70 şi sunt rotunjite la 1 milimetru.

*** Distanţa dintre puncte este formată din segmente cumulate ce sunt mai mici decât valoarea 1 milimetru.

**DATE DESPRE IMOBILUL NR. 3825**

Oficiul de Cadastru și Publicitate Imobiliară SUCEAVA
 Biroul de Cadastru și Publicitate Imobiliară Vatra Dornei

A. Partea I. Descrierea imobilului

TEREN Extravilan

Adresa: Jud. Suceava

Nr. Crt	Nr cadastral Nr. topografic	Suprafața* (mp)	Observații / Referințe
A1		6.000	Sector cadastral:15 Teren neimprejmuit; Top.3298/92parte(CF 559 Dorna Candrenilor-CFE 30253 Poiana Stampei)

B. Partea II. Proprietari și acte

Inscrieri privitoare la dreptul de proprietate și alte drepturi reale		Referințe
/		
Act Notarial nr. 9, din 03/02/2003 emis de BNP NICULINA VASILUT;		
B1	Intabulare, drept de PROPRIETATE, dobandit prin Succesiune, cota actuala 1/1, cota initiala 1/1 1) SANDU GHERORGHE	A1

C. Partea III. SARCINI .

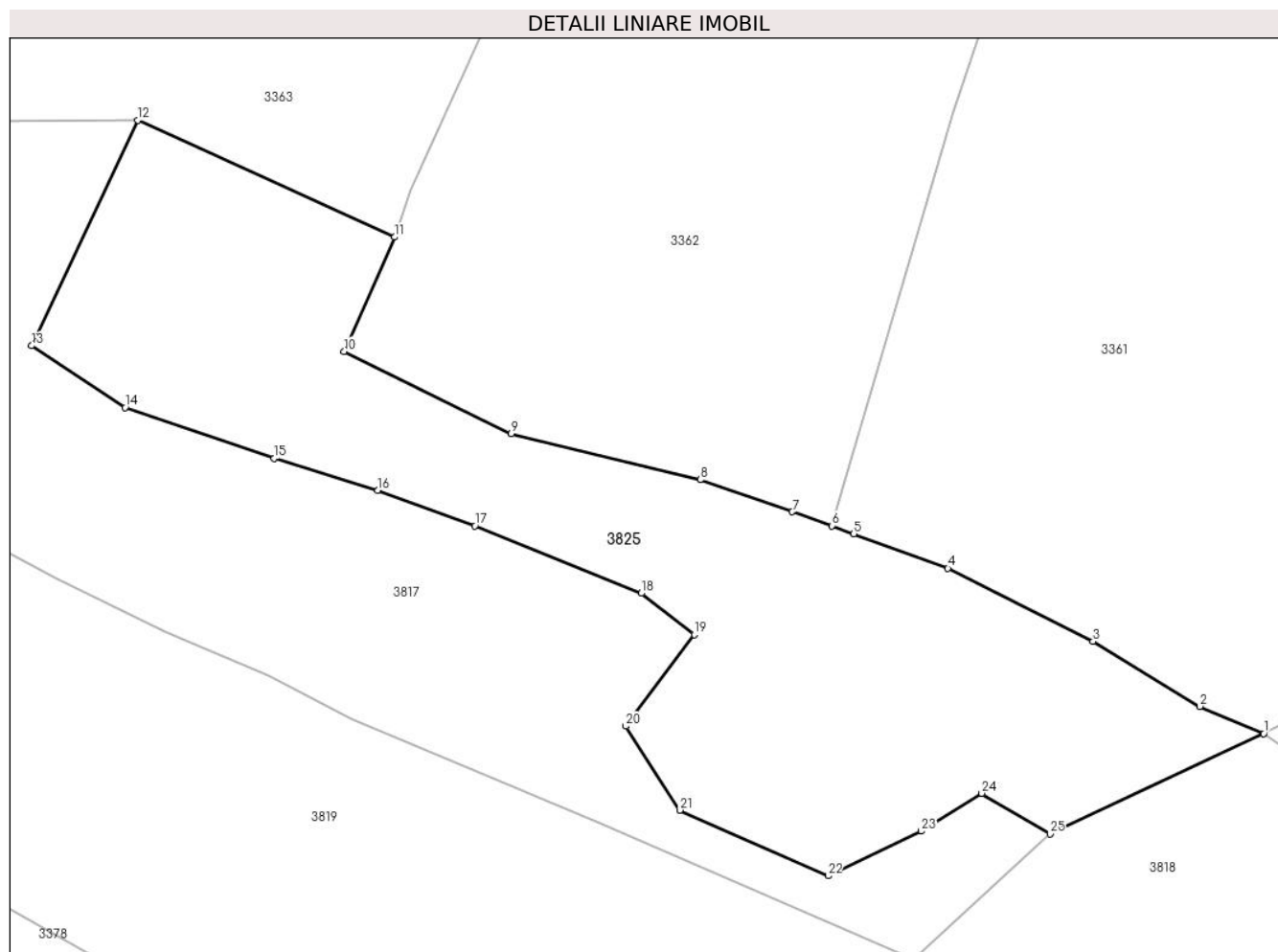
Inscrieri privind dezmembramintele dreptului de proprietate, drepturi reale de garanție și sarcini	Referințe
NU SUNT	

Anexa Nr. 1 La Partea I

Teren

Nr cadastral	Suprafața (mp)*	Observații / Referințe
	6.000	Top.3298/92parte(CF 559 Dorna Candrenilor-CFE 30253 Poiana Stampei)

* Suprafața este determinată în planul de proiecție Stereo 70.



Date referitoare la teren

Crt	Categorie folosință	Intravilan	Suprafața (mp)	Tarla	Parcelă	Nr. topo	Observații / Referințe
1	padure	NU	6.000	-	-	-	

Lungime Segmente

1) Valorile lungimilor segmentelor sunt obținute din proiecție în plan.

Punct început	X / Y	Punct sfârșit	X / Y	Lungime segment (** (m)
1	514.226,96 647.565,495	2	514.217,111 647.569,693	10.706
3	514.200,617 647.579,714	4	514.178,269 647.590,955	25.016
5	514.163,754 647.596,289	6	514.160,388 647.597,526	3.586
7	514.154,242 647.599,669	8	514.140,065 647.604,618	15.016
9	514.110,889 647.611,745	10	514.085,157 647.624,391	28.672

Punct început	X / Y	Punct sfârșit	X / Y	Lungime segment (** (m)
2	514.217,111 647.569,693	3	514.200,617 647.579,714	19.3
4	514.178,269 647.590,955	5	514.163,754 647.596,289	15.464
6	514.160,388 647.597,526	7	514.154,242 647.599,669	6.509
8	514.140,065 647.604,618	9	514.110,889 647.611,745	30.034
10	514.085,157 647.624,391	11	514.092,929 647.642,007	19.254

Punct început	X / Y	Punct sfârșit	X / Y	Lungime segment (** (m)
11	514.092,929 647.642,007	12	514.053,317 647.660,032	43.52
13	514.036,951 647.625,27	14	514.051,368 647.615,751	17.276
15	514.074,335 647.607,885	16	514.090,335 647.602,962	16.74
17	514.105,317 647.597,502	18	514.130,951 647.587,116	27.658
19	514.139,117 647.580,779	20	514.128,578 647.566,662	17.617
21	514.136,914 647.553,696	22	514.159,766 647.543,582	24.99
23	514.174,106 647.550,471	24	514.183,473 647.556,296	11.03
25	514.193,994 647.550,022	1	514.226,96 647.565,495	36.417

Punct început	X / Y	Punct sfârșit	X / Y	Lungime segment (** (m)
12	514.053,317 647.660,032	13	514.036,951 647.625,27	38.422
14	514.051,368 647.615,751	15	514.074,335 647.607,885	24.277
16	514.090,335 647.602,962	17	514.105,317 647.597,502	15.946
18	514.130,951 647.587,116	19	514.139,117 647.580,779	10.336
20	514.128,578 647.566,662	21	514.136,914 647.553,696	15.414
22	514.159,766 647.543,582	23	514.174,106 647.550,471	15.909
24	514.183,473 647.556,296	25	514.193,994 647.550,022	12.25

** Lungimile segmentelor sunt determinate în planul de proiecție Stereo 70 și sunt rotunjite la 1 milimetru.

*** Distanța dintre puncte este formată din segmente cumulate ce sunt mai mici decât valoarea 1 milimetru.

**DATE DESPRE IMOBILUL NR. 3826**

Oficiul de Cadastru și Publicitate Imobiliară SUCEAVA
Biroul de Cadastru și Publicitate Imobiliară Vatra Dornei

A. Partea I. Descrierea imobilului

Nr. CF vechi: CF. 1517 a com.cad. Dorna
Candrenilor (31793_Dorna Candrenilor)
Nr. topografic: Top,3298/178 parte

TEREN Extravilan

Adresa: Jud. Suceava

Nr. Crt	Nr cadastral Nr. topografic	Suprafața* (mp)	Observații / Referințe
A1		Din acte: 6.804 Masurata: 6.807	Sector cadastral:15 Teren neimprejmuit; Top.3298/178parte (CF 1517 Dorna Candrenilor-CFE 31793 Dorna Candrenilor)

B. Partea II. Proprietari și acte

Inscrieri privitoare la dreptul de proprietate și alte drepturi reale		Referințe
/		
Act Normativ nr. 7, din 13/03/1996 emis de PARLAMENTUL ROMANIEI;		
B1	Intabulare, drept de PROPRIETATE, dobandit prin Lege, cota actuala 1/1, cota initiala 1/1 1) NEIDENTIFICAT NEIDENTIFICAT	A1
Act Administrativ nr. 1853, din 28/02/2023 emis de PRIMARIA COMUNEI POIANA STAMPEI;		
B2	SE NOTEAZA POSESIA FAPTICA IN FAVOAREA LUI 1) SANDU GHERORGHE 2) SANDU LEUCADIA 3) SANDU DUMITRU-BOGDAN	A1

C. Partea III. SARCINI .

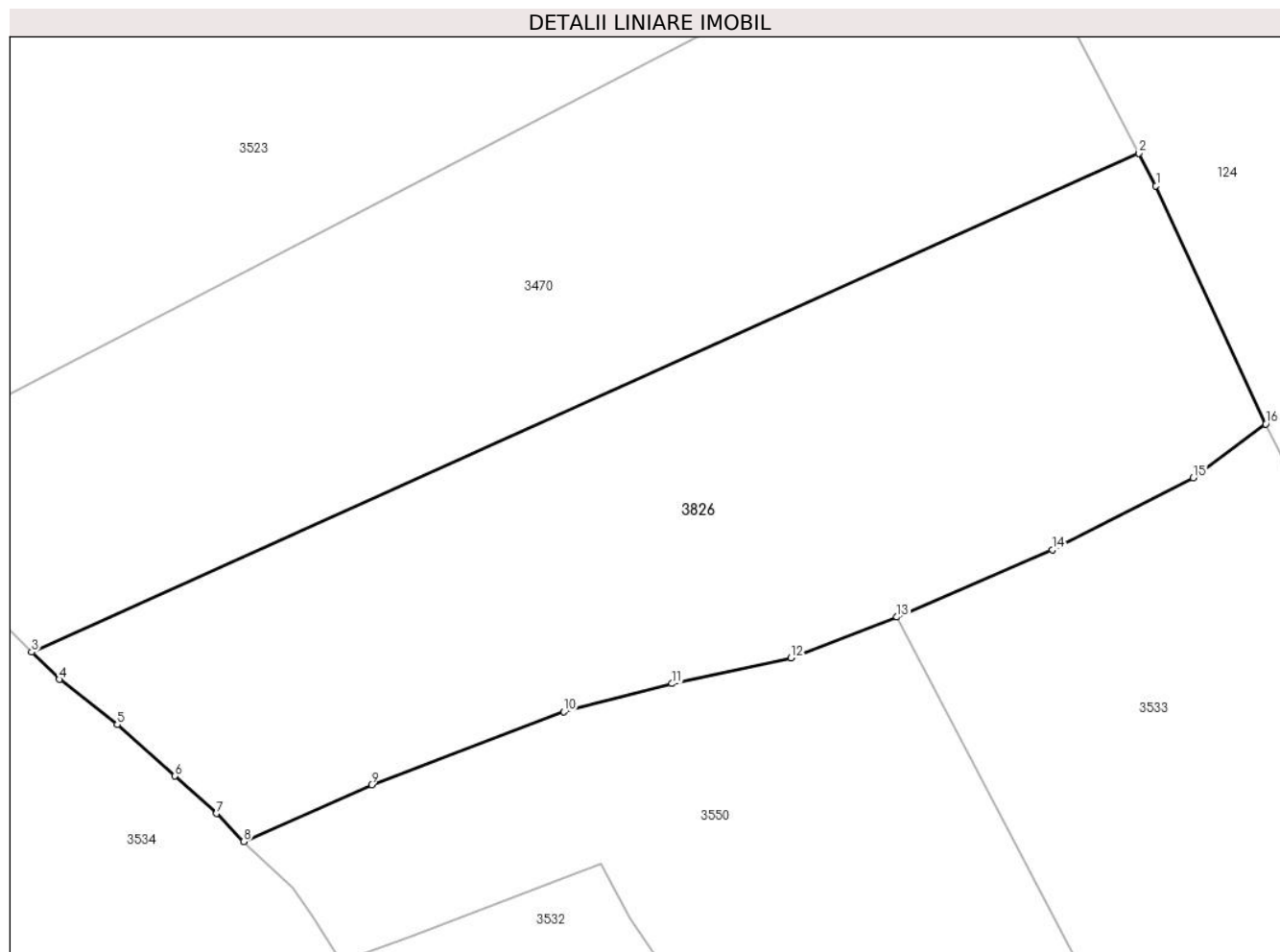
Inscrieri privind dezmembramintele dreptului de proprietate, drepturi reale de garanție și sarcini	Referințe
NU SUNT	

Anexa Nr. 1 La Partea I

Teren

Nr cadastral	Suprafaţa (mp)*	Observaţii / Referinţe
	Din acte: 6.804 Masurata: 6.807	Top.3298/178parte (CF 1517 Dorna Candrenilor-CFE 31793 Dorna Candrenilor)

* Suprafaţa este determinată în planul de proiecţie Stereo 70.



Date referitoare la teren

Crt	Categorie folosinţă	Intra vilan	Suprafaţa (mp)	Tarla	Parcelă	Nr. topo	Observaţii / Referinţe
1	păşuni (P) - păşuni împădurite	NU	6.807	-	-	Top,3298/178 parte	

Lungime Segmente

1) Valorile lungimilor segmentelor sunt obţinute din proiecţie în plan.

Punct început	X / Y	Punct sfârşit	X / Y	Lungime segment (** (m)
1	513.022,755 645.714,789	2	513.020,365 645.719,356	5.155
2	513.020,365 645.719,356	3	512.864,139 645.649,018	171.33
3	512.864,139 645.649,018	4	512.868,035 645.645,16	5.483
4	512.868,035 645.645,16	5	512.876,213 645.638,765	10.382

Punct început	X / Y	Punct sfârșit	X / Y	Lungime segment (** (m)
5	512.876,213 645.638,765	6	512.884,368 645.631,511	10.914
6	512.884,368 645.631,511	7	512.890,206 645.626,231	7.872
7	512.890,206 645.626,231	8	512.894,05 645.622,257	5.529
8	512.894,05 645.622,257	9	512.912,086 645.630,309	19.752
9	512.912,086 645.630,309	10	512.939,223 645.640,577	29.015
10	512.939,223 645.640,577	11	512.954,467 645.644,553	15.754
11	512.954,467 645.644,553	12	512.971,252 645.648,166	17.169
12	512.971,252 645.648,166	13	512.986,207 645.653,952	16.035
13	512.986,207 645.653,952	14	513.008,117 645.663,429	23.872
14	513.008,117 645.663,429	15	513.027,995 645.673,593	22.326
15	513.027,995 645.673,593	16	513.038,234 645.681,194	12.752
16	513.038,234 645.681,194	1	513.022,755 645.714,789	36.99

** Lungimile segmentelor sunt determinate în planul de proiecție Stereo 70 și sunt rotunjite la 1 milimetru.

*** Distanța dintre puncte este formată din segmente cumulate ce sunt mai mici decât valoarea 1 milimetru.

**DATE DESPRE IMOBILUL NR. 3827**

Oficiul de Cadastru și Publicitate Imobiliară SUCEAVA
Biroul de Cadastru și Publicitate Imobiliară Vatra Dornei

A. Partea I. Descrierea imobilului

Nr. CF vechi: CF 542 Dorna Candrenilor, CFE
33937 Poiana Stampei
Nr. topografic: 3017/8parte

TEREN Extravilan

Adresa: Jud. Suceava

Nr. Crt	Nr cadastral Nr. topografic	Suprafața* (mp)	Observații / Referințe
A1		10.000	Sector cadastral: 15 Teren neimprejmuit; Top. 3017/8parte, CF 542 Dorna candrenilor, CFE 33937 Poiana Stampei

B. Partea II. Proprietari și acte

Inscrieri privitoare la dreptul de proprietate și alte drepturi reale		Referințe
/		
Act Administrativ nr. 171, din 30/08/1996 emis de CJPSDPAT SUCEAVA;		
B1	Intabulare, drept de PROPRIETATE, dobandit prin Reconstituire, cota actuala 1/1, cota initiala 1/1 1) PRALEA I.GAVRIL, LIPSA CNP	A1

C. Partea III. SARCINI .

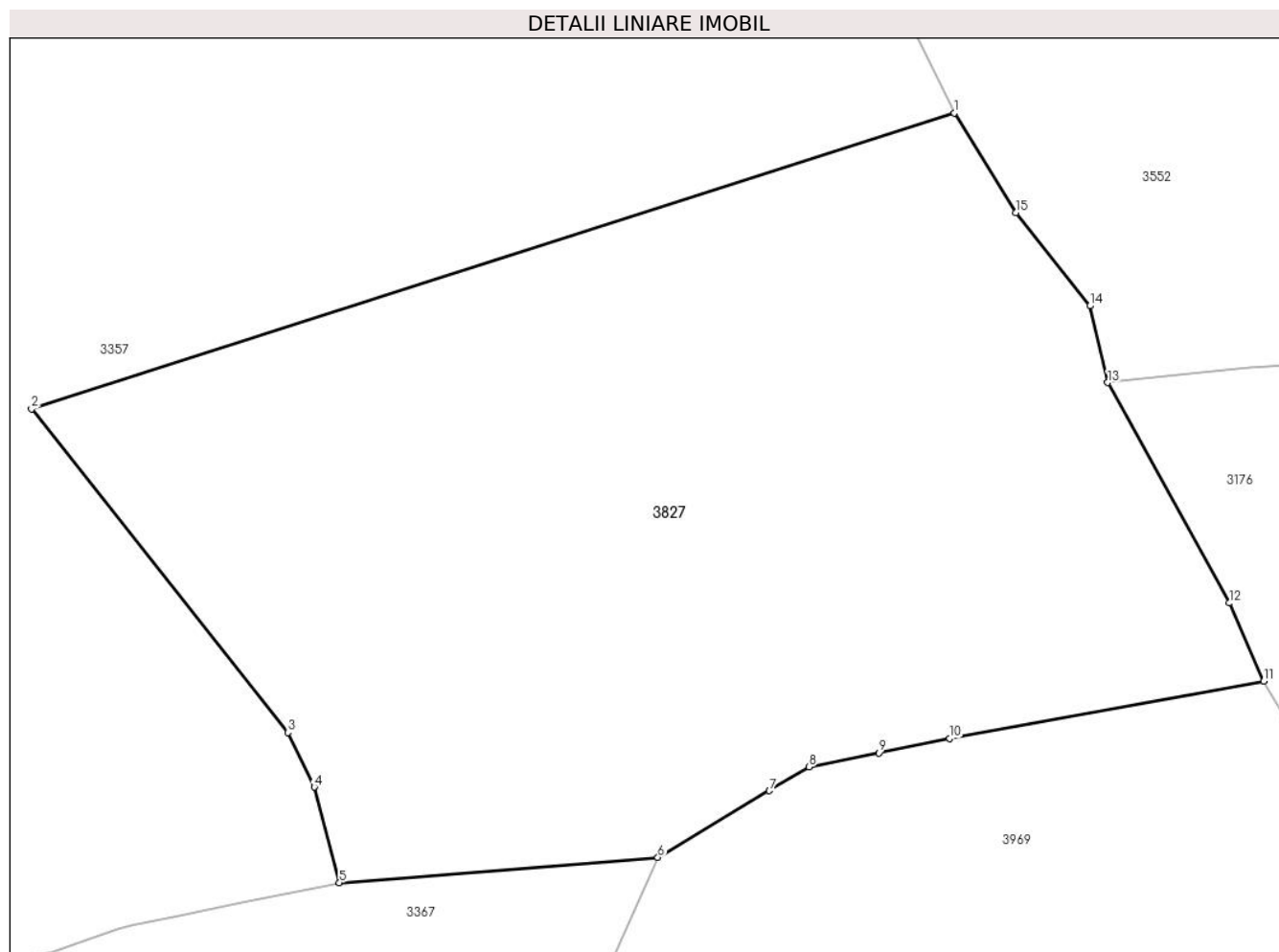
Inscrieri privind dezmembramintele dreptului de proprietate, drepturi reale de garanție și sarcini	Referințe
NU SUNT	

Anexa Nr. 1 La Partea I

Teren

Nr cadastral	Suprafața (mp)*	Observații / Referințe
	10.000	Top. 3017/8parte, CF 542 Dorna candrenilor, CFE 33937 Poiana Stampei

* Suprafața este determinată în planul de proiecție Stereo 70.



Date referitoare la teren

Crt	Categorie folosință	Intravilan	Suprafața (mp)	Tarla	Parcelă	Nr. topo	Observații / Referințe
1	padure	NU	10.000	-	-	3017/8parte	

Lungime Segmente

1) Valorile lungimilor segmentelor sunt obținute din proiecție în plan.

Punct început	X / Y	Punct sfârșit	X / Y	Lungime segment (** (m)
1	513.836,783 647.920,031	2	513.713,219 647.880,433	129.754
2	513.713,219 647.880,433	3	513.747,544 647.837,142	55.248
3	513.747,544 647.837,142	4	513.751,088 647.829,825	8.13
4	513.751,088 647.829,825	5	513.754,451 647.817,0	13.259
5	513.754,451 647.817,0	6	513.797,113 647.820,393	42.797

Punct început	X / Y	Punct sfârșit	X / Y	Lungime segment (** (m)
6	513.797,113 647.820,393	7	513.812,048 647.829,341	17.41
7	513.812,048 647.829,341	8	513.817,336 647.832,509	6.164
8	513.817,336 647.832,509	9	513.826,686 647.834,408	9.541
9	513.826,686 647.834,408	10	513.836,19 647.836,337	9.698
10	513.836,19 647.836,337	11	513.878,262 647.843,988	42.762
11	513.878,262 647.843,988	12	513.873,682 647.854,455	11.425
12	513.873,682 647.854,455	13	513.857,356 647.883,975	33.734
13	513.857,356 647.883,975	14	513.854,959 647.894,222	10.524
14	513.854,959 647.894,222	15	513.845,049 647.906,715	15.946
15	513.845,049 647.906,715	1	513.836,783 647.920,031	15.673

** Lungimile segmentelor sunt determinate în planul de proiecție Stereo 70 și sunt rotunjite la 1 milimetru.

*** Distanța dintre puncte este formată din segmente cumulate ce sunt mai mici decât valoarea 1 milimetru.

**DATE DESPRE IMOBILUL NR. 3828**

Oficiul de Cadastru și Publicitate Imobiliară SUCEAVA
 Biroul de Cadastru și Publicitate Imobiliară Vatra Dornei

A. Partea I. Descrierea imobilului

TEREN Extravilan

Adresa: Jud. Suceava

Nr. Crt	Nr cadastral Nr. topografic	Suprafața* (mp)	Observații / Referințe
A1		Din acte: 3.842 Masurata: 1.659	Sector cadastral:15 Teren imprejmuit; Diferenta de suprafata se afla la ID 3829

B. Partea II. Proprietari și acte

Inscrieri privitoare la dreptul de proprietate și alte drepturi reale		Referințe
/		
Act Administrativ nr. 248, din 13/08/2003 emis de CJPSDPAT SUCEAVA;		
B1	Intabulare, drept de PROPRIETATE, dobandit prin Reconstituire, cota actuala 1/1, cota initiala 1/1 1) SANDU OLTEA	A1

C. Partea III. SARCINI .

Inscrieri privind dezmembramintele dreptului de proprietate, drepturi reale de garanție și sarcini	Referințe
NU SUNT	

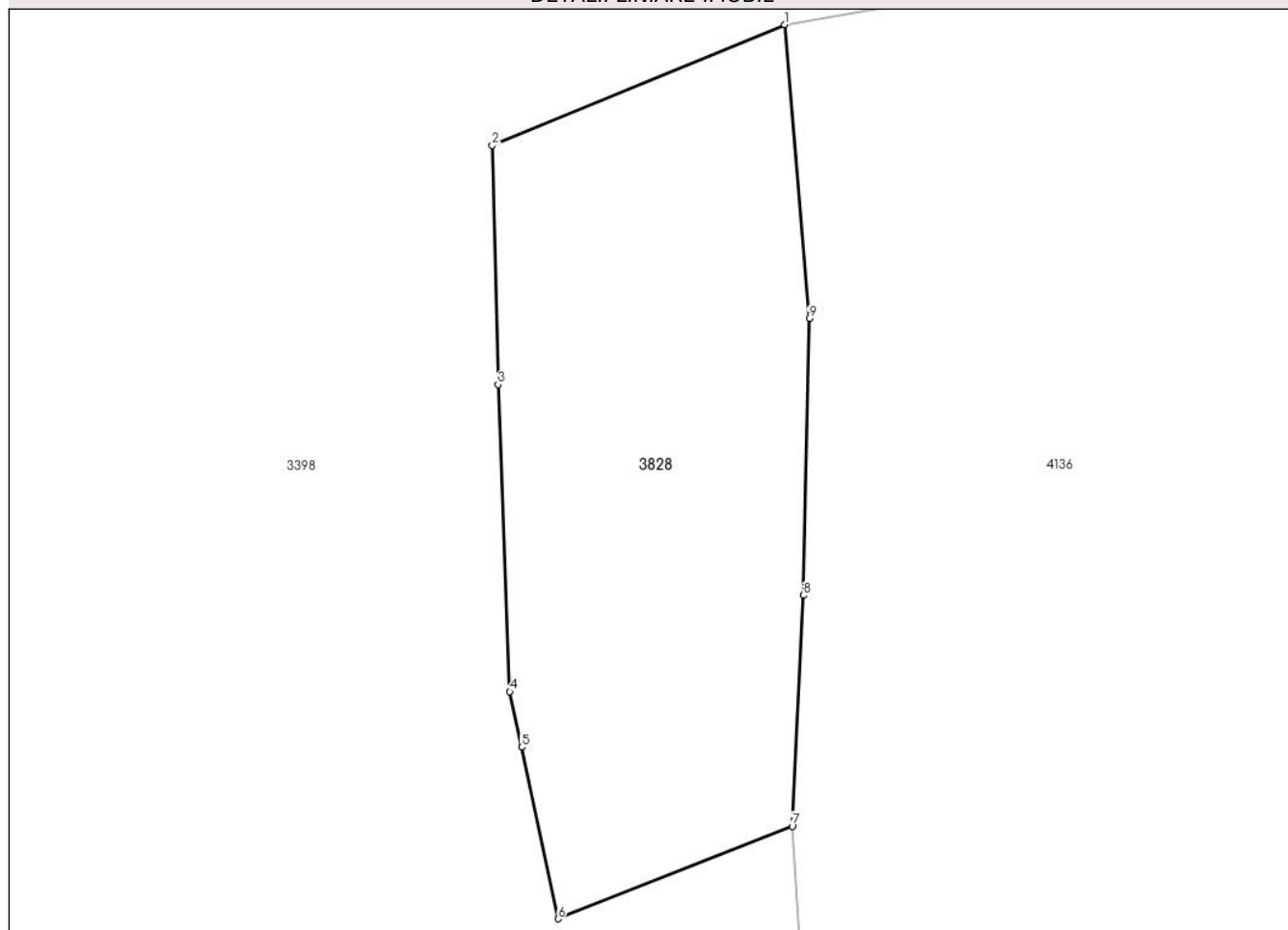
Anexa Nr. 1 La Partea I

Teren

Nr cadastral	Suprafața (mp)*	Observații / Referințe
	Din acte: 3.842 Masurata: 1.659	Diferenta de suprafata se afla la ID 3829

* Suprafața este determinată în planul de proiecție Stereo 70.

DETALII LINIARE IMOBIL



Date referitoare la teren

Crt	Categorie folosință	Intra vilan	Suprafața (mp)	Tarla	Parcelă	Nr. topo	Observații / Referințe
1	padure	NU	1.659	-	-	-	

Lungime Segmente

1) Valorile lungimilor segmentelor sunt obținute din proiecție în plan.

Punct început	X / Y	Punct sfârșit	X / Y	Lungime segment (** (m)
1	513.937,524 647.080,433	2	513.912,846 647.070,226	26.706
2	513.912,846 647.070,226	3	513.913,331 647.050,017	20.215
3	513.913,331 647.050,017	4	513.914,321 647.024,068	25.968
4	513.914,321 647.024,068	5	513.915,316 647.019,379	4.793
5	513.915,316 647.019,379	6	513.918,396 647.004,879	14.824

Punct început	X / Y	Punct sfârşit	X / Y	Lungime segment (** (m)
6	513.918,396 647.004,879	7	513.938,171 647.012,687	21.261
7	513.938,171 647.012,687	8	513.939,099 647.032,207	19.542
8	513.939,099 647.032,207	9	513.939,608 647.055,616	23.415
9	513.939,608 647.055,616	1	513.937,524 647.080,433	24.904

** Lungimile segmentelor sunt determinate în planul de proiecție Stereo 70 și sunt rotunjite la 1 milimetru.

*** Distanța dintre puncte este formată din segmente cumulate ce sunt mai mici decât valoarea 1 milimetru.

**DATE DESPRE IMOBILUL NR. 3829**

Oficiul de Cadastru și Publicitate Imobiliară SUCEAVA
Biroul de Cadastru și Publicitate Imobiliară Vatra Dornei

A. Partea I. Descrierea imobilului

TEREN Extravilan

Adresa: Jud. Suceava

Nr. Crt	Nr cadastral Nr. topografic	Suprafața* (mp)	Observații / Referințe
A1		Din acte: 3.842 Masurata: 2.183	Sector cadastral:15 Teren neimprejmuit; Diferenta de suprafata se afla la ID 3828

B. Partea II. Proprietari și acte

Inscrieri privitoare la dreptul de proprietate și alte drepturi reale		Referințe
/		
Act Administrativ nr. 248, din 13/08/2003 emis de CJPSDPAT SUCEAVA;		
B1	Intabulare, drept de PROPRIETATE, dobandit prin Reconstituire, cota actuala 1/1, cota initiala 1/1 1) SANDU OLTEA	A1

C. Partea III. SARCINI .

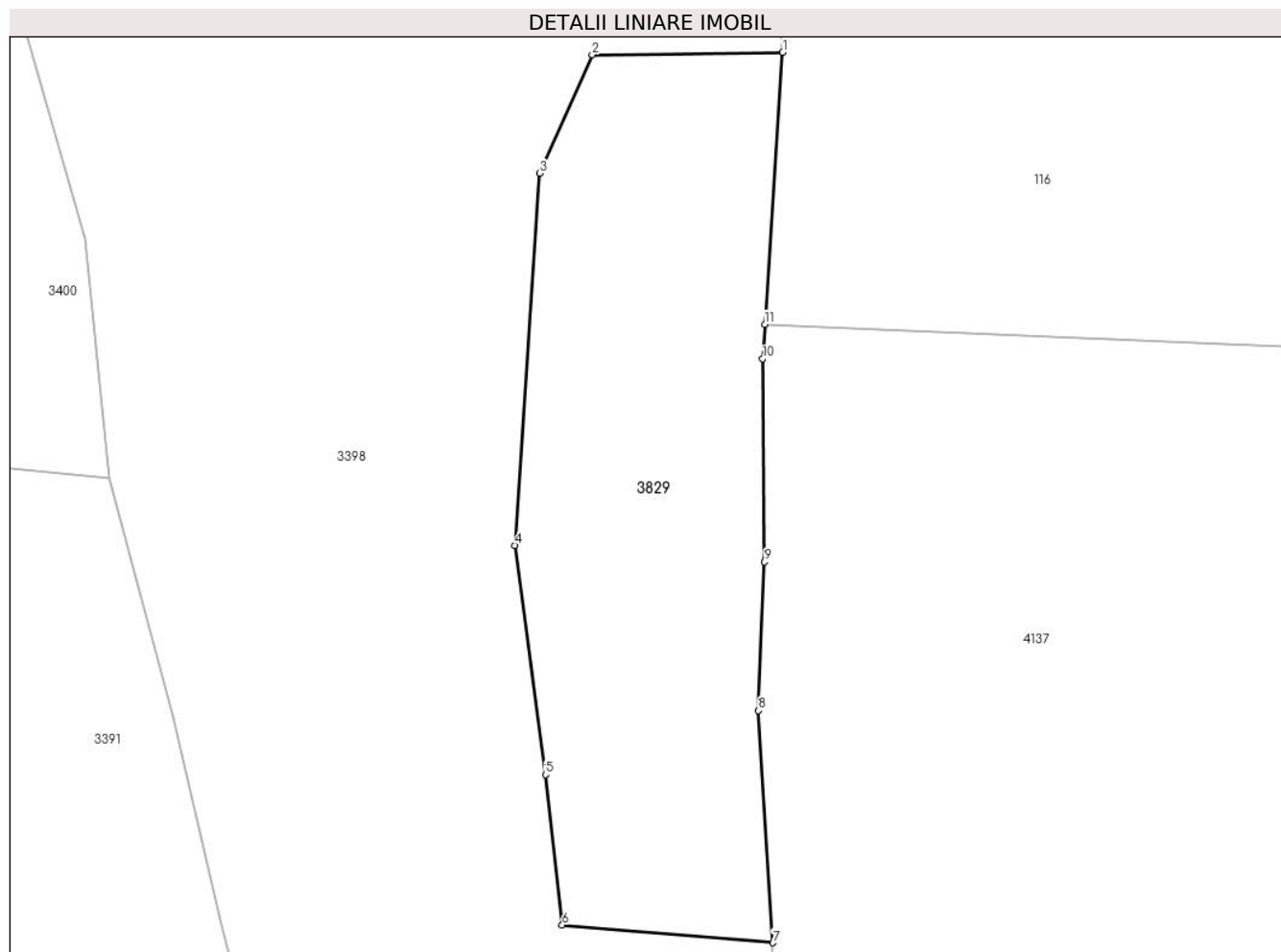
Inscrieri privind dezmembramintele dreptului de proprietate, drepturi reale de garanție și sarcini	Referințe
NU SUNT	

Anexa Nr. 1 La Partea I

Teren

Nr cadastral	Suprafața (mp)*	Observații / Referințe
	Din acte: 3.842 Masurata: 2.183	Diferenta de suprafata se afla la ID 3828

* Suprafața este determinată în planul de proiecție Stereo 70.



Date referitoare la teren

Crt	Categorie folosință	Intra vilan	Suprafața (mp)	Tarla	Parcelă	Nr. topo	Observații / Referințe
1	padure	NU	2.183	-	-	-	

Lungime Segmente

1) Valorile lungimilor segmentelor sunt obținute din proiecție în plan.

Punct început	X / Y	Punct sfârșit	X / Y	Lungime segment (** (m)
1	513.938,029 646.902,235	2	513.918,19 646.901,991	19.841
2	513.918,19 646.901,991	3	513.912,734 646.889,664	13.48
3	513.912,734 646.889,664	4	513.910,11 646.850,895	38.858
4	513.910,11 646.850,895	5	513.913,34 646.827,018	24.094
5	513.913,34 646.827,018	6	513.915,07 646.811,357	15.756

Punct început	X / Y	Punct sfârșit	X / Y	Lungime segment (** (m)
6	513.915,07 646.811,357	7	513.937,02 646.809,509	22.028
7	513.937,02 646.809,509	8	513.935,512 646.833,693	24.231
8	513.935,512 646.833,693	9	513.936,148 646.849,166	15.486
9	513.936,148 646.849,166	10	513.935,929 646.870,328	21.163
10	513.935,929 646.870,328	11	513.936,165 646.873,914	3.594
11	513.936,165 646.873,914	1	513.938,029 646.902,235	28.382

** Lungimile segmentelor sunt determinate în planul de proiecție Stereo 70 și sunt rotunjite la 1 milimetru.

*** Distanța dintre puncte este formată din segmente cumulate ce sunt mai mici decât valoarea 1 milimetru.

**DATE DESPRE IMOBILUL NR. 3830**

Oficiul de Cadastru și Publicitate Imobiliară SUCEAVA
Biroul de Cadastru și Publicitate Imobiliară Vatra Dornei

A. Partea I. Descrierea imobilului

TEREN Intravilan

Adresa: Loc. Praleni, Str Praleni, Nr. 12, Jud. Suceava

Nr. Crt	Nr cadastral Nr. topografic	Suprafața* (mp)	Observații / Referințe
A1		2.223	Sector cadastral:15 Teren imprejmuit; Top.2934parte (CF 559 Dorna Candrenilor)

Construcții

Crt	Nr cadastral Nr. topografic	Adresa	Observații / Referințe
A1.1		Loc. Praleni, Str Praleni, Nr. 12, Jud. Suceava	Nr. niveluri:1; S. construita la sol:140 mp; S. construita desfasurata:280 mp;
A1.2		Loc. Praleni, Str Praleni, Nr. 12, Jud. Suceava	Nr. niveluri:1; S. construita la sol:62 mp; S. construita desfasurata:62 mp;
A1.3		Loc. Praleni, Str Praleni, Nr. 12, Jud. Suceava	Nr. niveluri:1; S. construita la sol:152 mp; S. construita desfasurata:152 mp;
A1.4		Loc. Praleni, Str Praleni, Nr. 12, Jud. Suceava	Nr. niveluri:1; S. construita la sol:54 mp; S. construita desfasurata:54 mp;
A1.5		Loc. Praleni, Str Praleni, Nr. 12, Jud. Suceava	Nr. niveluri:1; S. construita la sol:51 mp; S. construita desfasurata:51 mp;
A1.6		Loc. Praleni, Str Praleni, Nr. 12, Jud. Suceava	Nr. niveluri:1; S. construita la sol:20 mp; S. construita desfasurata:20 mp;

B. Partea II. Proprietari și acte

Inscrieri privitoare la dreptul de proprietate și alte drepturi reale		Referințe
/		
Act Normativ nr. 7, din 13/03/1996 emis de PARLAMENTUL ROMANIEI;		
B1	Intabulare, drept de PROPRIETATE, dobandit prin Lege, cota actuala 1/1, cota initiala 1/1 1) NEIDENTIFICAT NEIDENTIFICAT	A1
Act Administrativ nr. 2015, din 03/03/2023 emis de PRIMARIA COMUNEI POIANA STAMPEI;		
B2	SE NOTEAZA POSESIA FAPTICA IN FAVOAREA LUI 1) SANDU NICOLAE 2) PENTELESCU LACRAMIOARA	A1
Act Administrativ nr. 2981, din 31/03/2023 emis de PRIMARIA COMUNEI POIANA STAMPEI;		
B3	Intabulare, drept de PROPRIETATE, dobandit prin Lege, cota actuala 1/1, cota initiala 1/1 1) PENTELESCU LACRAMIOARA 2) SANDU NICOLAE	A1.1, A1.2, A1.3, A1.4, A1.5, A1.6

C. Partea III. SARCINI .

Inscrieri privind dezmembramintele dreptului de proprietate, drepturi reale de garanție și sarcini	Referințe
NU SUNT	

Anexa Nr. 1 La Partea I**Teren**

Nr cadastral	Suprafața (mp)*	Observații / Referințe
	2.223	Top.2934parte (CF 559 Dorna Candrenilor)

* Suprafața este determinată în planul de proiecție Stereo 70.

**Date referitoare la teren**

Crt	Categorie folosință	Intravilan	Suprafața (mp)	Tarla	Parcelă	Nr. topo	Observații / Referințe
1	curți constructii	DA	2.050	-	-	-	
2	arabil	DA	173	-	-	-	

Date referitoare la construcții

Crt	Număr	Destinație construcție	Supraf. (mp)	Situație juridică	Observații / Referințe
A1.1		construcții de locuințe	140	Cu acte	Nr. niveluri:1; S. construita la sol:140 mp; S. construita desfasurata:280 mp;
A1.2		construcții anexa	62	Cu acte	Nr. niveluri:1; S. construita la sol:62 mp; S. construita desfasurata:62 mp;
A1.3		construcții anexa	152	Cu acte	Nr. niveluri:1; S. construita la sol:152 mp; S. construita desfasurata:152 mp;
A1.4		construcții anexa	54	Cu acte	Nr. niveluri:1; S. construita la sol:54 mp; S. construita desfasurata:54 mp;
A1.5		construcții anexa	51	Cu acte	Nr. niveluri:1; S. construita la sol:51 mp; S. construita desfasurata:51 mp;
A1.6		construcții anexa	20	Cu acte	Nr. niveluri:1; S. construita la sol:20 mp; S. construita desfasurata:20 mp;

Lungime Segmente

1) Valorile lungimilor segmentelor sunt obținute din proiecție în plan.

Punct început	X / Y	Punct sfârșit	X / Y	Lungime segment (** (m)
1	514.091,42 648.322,639	2	514.090,871 648.318,02	4.652
2	514.090,871 648.318,02	3	514.086,978 648.318,629	3.94
3	514.086,978 648.318,629	4	514.084,616 648.305,418	13.42
4	514.084,616 648.305,418	5	514.084,779 648.301,192	4.229
5	514.084,779 648.301,192	6	514.086,092 648.267,041	34.176
6	514.086,092 648.267,041	7	514.107,126 648.269,034	21.128
7	514.107,126 648.269,034	8	514.107,214 648.296,099	27.065
8	514.107,214 648.296,099	9	514.119,949 648.295,882	12.737
9	514.119,949 648.295,882	10	514.121,124 648.311,709	15.871
10	514.121,124 648.311,709	11	514.123,108 648.311,662	1.985
11	514.123,108 648.311,662	12	514.123,708 648.323,891	12.244
12	514.123,708 648.323,891	13	514.124,414 648.335,137	11.268
13	514.124,414 648.335,137	14	514.124,887 648.342,269	7.148
14	514.124,887 648.342,269	15	514.095,732 648.346,587	29.473
15	514.095,732 648.346,587	1	514.091,42 648.322,639	24.333

** Lungimile segmentelor sunt determinate în planul de proiecție Stereo 70 și sunt rotunjite la 1 milimetru.

*** Distanța dintre puncte este formată din segmente cumulate ce sunt mai mici decât valoarea 1 milimetru.

**DATE DESPRE IMOBILUL NR. 3831**

Oficiul de Cadastru și Publicitate Imobiliară SUCEAVA
Biroul de Cadastru și Publicitate Imobiliară Vatra Dornei

A. Partea I. Descrierea imobilului

TEREN Intravilan

Adresa: Loc. Pilugani, Jud. Suceava

Nr. Crt	Nr cadastral Nr. topografic	Suprafața* (mp)	Observații / Referințe
A1		1.855	Sector cadastral:15 Teren imprejmuit; Top.4401/2parte (CF 540 Dorna Candrenilor-CFE 31045 Poiana Stampei)

B. Partea II. Proprietari și acte

Inscrieri privitoare la dreptul de proprietate și alte drepturi reale		Referințe
/		
Act Normativ nr. 7, din 13/03/1996 emis de PARLAMENTUL ROMANIEI;		
B1	Intabulare, drept de PROPRIETATE, dobandit prin Lege, cota actuala 1/1, cota initiala 1/1 1) NEIDENTIFICAT NEIDENTIFICAT	A1
Act Administrativ nr. 8676, din 04/11/2022 emis de PRIMARIA COMUNEI POIANA STAMPEI;		
B2	SE NOTEAZA POSESIA FAPTICA IN FAVOAREA LUI 1) CANDREA IONEL	A1

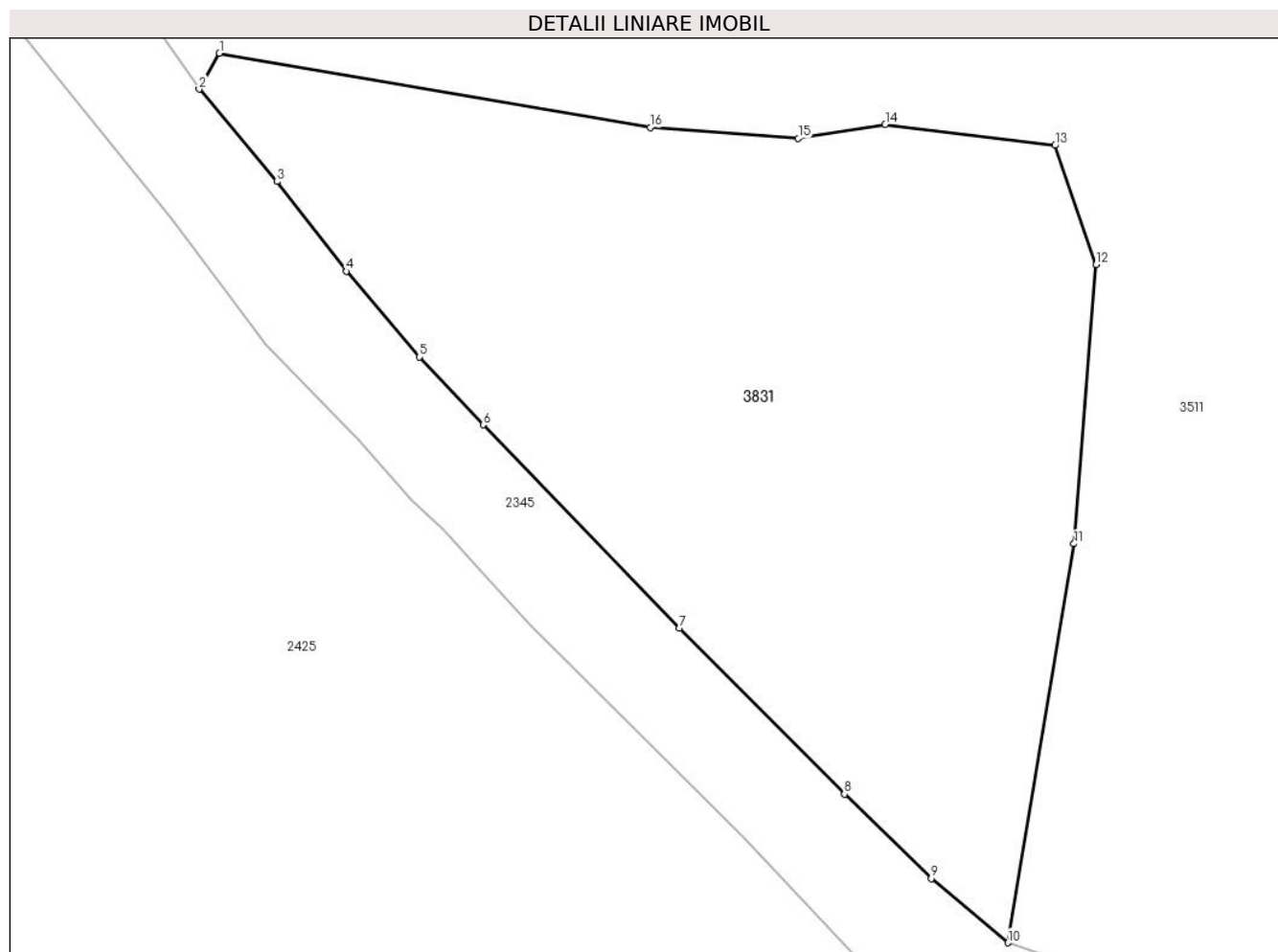
C. Partea III. SARCINI .

Inscrieri privind dezmembramintele dreptului de proprietate, drepturi reale de garanție și sarcini	Referințe
NU SUNT	

Anexa Nr. 1 La Partea I**Teren**

Nr cadastral	Suprafața (mp)*	Observații / Referințe
	1.855	Top.4401/2parte (CF 540 Dorna Candrenilor-CFE 31045 Poiana Stampei)

* Suprafața este determinată în planul de proiecție Stereo 70.

**Date referitoare la teren**

Crt	Categorie folosință	Intravilan	Suprafața (mp)	Tarla	Parcelă	Nr. topo	Observații / Referințe
1	faneata	DA	1.855	-	-	-	

Lungime Segmente

1) Valorile lungimilor segmentelor sunt obținute din proiecție în plan.

Punct început	X / Y	Punct sfârșit	X / Y	Lungime segment (** (m)
1	511.771,608 646.142,343	2	511.770,213 646.139,879	2.831
2	511.770,213 646.139,879	3	511.775,563 646.133,521	8.309
3	511.775,563 646.133,521	4	511.780,345 646.127,357	7.801
4	511.780,345 646.127,357	5	511.785,379 646.121,46	7.753
5	511.785,379 646.121,46	6	511.789,741 646.116,803	6.381

Punct început	X / Y	Punct sfârșit	X / Y	Lungime segment (** (m)
6	511.789,741 646.116,803	7	511.803,239 646.102,848	19.415
7	511.803,239 646.102,848	8	511.814,597 646.091,428	16.107
8	511.814,597 646.091,428	9	511.820,565 646.085,619	8.328
9	511.820,565 646.085,619	10	511.825,832 646.081,208	6.87
10	511.825,832 646.081,208	11	511.830,377 646.108,629	27.795
11	511.830,377 646.108,629	12	511.831,912 646.127,809	19.241
12	511.831,912 646.127,809	13	511.829,079 646.136,01	8.677
13	511.829,079 646.136,01	14	511.817,403 646.137,437	11.763
14	511.817,403 646.137,437	15	511.811,425 646.136,485	6.053
15	511.811,425 646.136,485	16	511.801,229 646.137,236	10.224
16	511.801,229 646.137,236	1	511.771,608 646.142,343	30.058

** Lungimile segmentelor sunt determinate în planul de proiecție Stereo 70 și sunt rotunjite la 1 milimetru.

*** Distanța dintre puncte este formată din segmente cumulate ce sunt mai mici decât valoarea 1 milimetru.

**DATE DESPRE IMOBILUL NR. 3832**

Oficiul de Cadastru și Publicitate Imobiliară SUCEAVA
Biroul de Cadastru și Publicitate Imobiliară Vatra Dornei

A. Partea I. Descrierea imobilului

TEREN Intravilan

Adresa: Loc. Pilugani, Jud. Suceava

Nr. Crt	Nr cadastral Nr. topografic	Suprafața* (mp)	Observații / Referințe
A1		3.087	Sector cadastral:15 Teren imprejmuit; Top.4401/2 parte(CF 540 Dorna Candrenilor-CFE 31045 Poiana Stampei)

B. Partea II. Proprietari și acte

Inscrieri privitoare la dreptul de proprietate și alte drepturi reale		Referințe
/		
Act Normativ nr. 7, din 13/03/1996 emis de PARLAMENTUL ROMANIEI;		
B1	Intabulare, drept de PROPRIETATE, dobandit prin Lege, cota actuala 1/1, cota initiala 1/1 1) NEIDENTIFICAT NEIDENTIFICAT	A1
Act Administrativ nr. 8677, din 04/11/2022 emis de PRIMARIA COMUNEI POIANA STAMPEI;		
B2	SE NOTEAZA POSESIA FAPTICA IN FAVOAREA LUI 1) CANDREA IONEL	A1

C. Partea III. SARCINI .

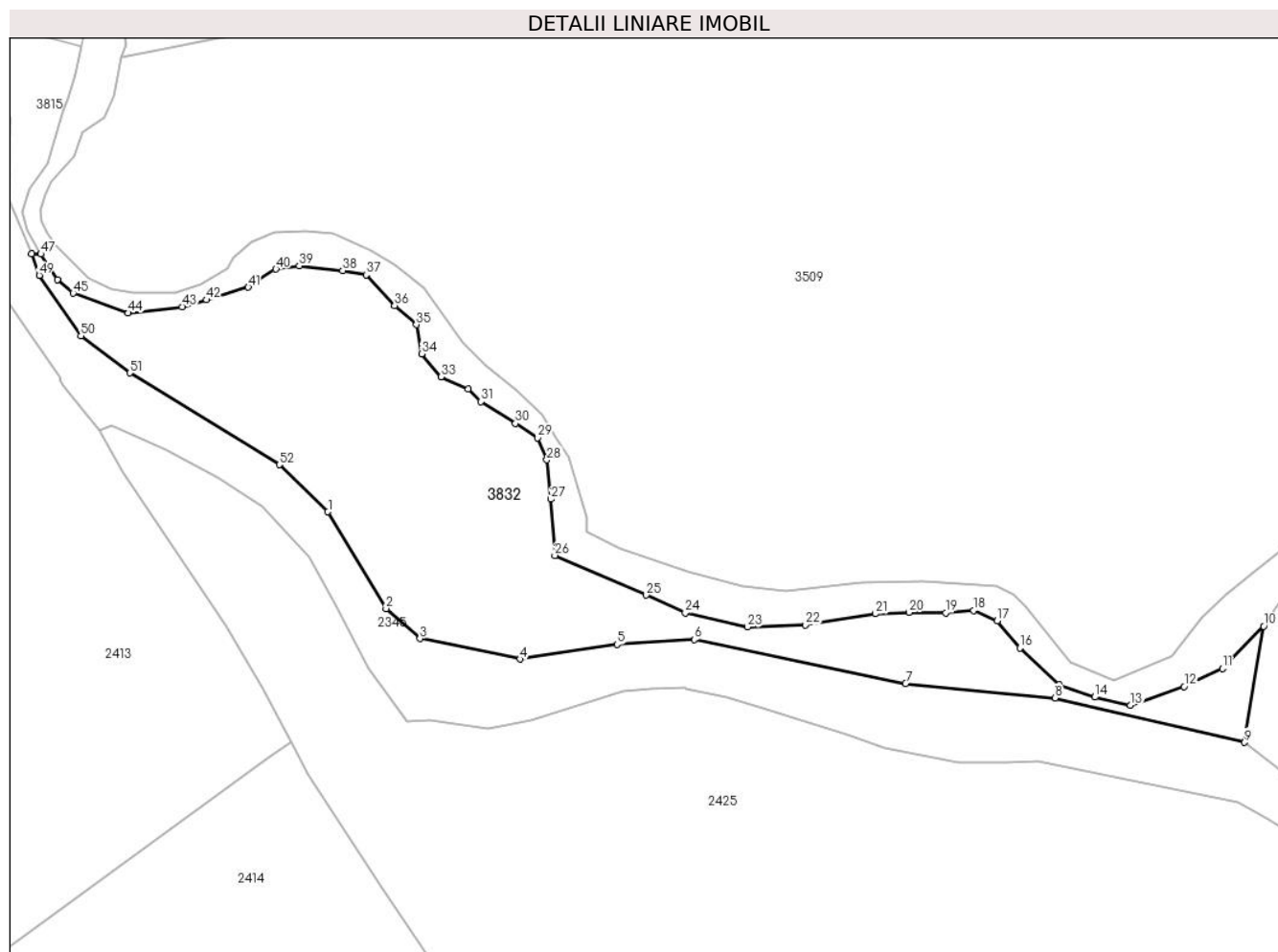
Inscrieri privind dezmembramintele dreptului de proprietate, drepturi reale de garanție și sarcini	Referințe
NU SUNT	

Anexa Nr. 1 La Partea I

Teren

Nr cadastral	Suprafața (mp)*	Observații / Referințe
	3.087	Top.4401/2 parte(CF 540 Dorna Candrenilor-CFE 31045 Poiana Stampei)

* Suprafața este determinată în planul de proiecție Stereo 70.



Date referitoare la teren

Crt	Categorie folosință	Intravilan	Suprafața (mp)	Tarla	Parcelă	Nr. topo	Observații / Referințe
1	pasune	DA	3.087	-	-	-	

Lungime Segmente

1) Valorile lungimilor segmentelor sunt obținute din proiecție în plan.

Punct început	X / Y	Punct sfârșit	X / Y	Lungime segment	Punct început	X / Y	Punct sfârșit	X / Y	Lungime segment	Punct început	X / Y	Punct sfârșit	X / Y	Lungime segment
1	511.599,566 646.201,695	2	511.608,671 646.186,515	17.701	2	511.608,671 646.186,515	3	511.613,996 646.181,826	7.0956	3	511.613,996 646.181,826	4	511.629,665 646.178,608	15.996
4	511.629,665 646.178,608	5	511.644,903 646.180,889	15.408	5	511.644,903 646.180,889	6	511.657,031 646.181,666	12.153	6	511.657,031 646.181,666	7	511.690,153 646.174,781	33.83
7	511.690,153 646.174,781	8	511.713,562 646.172,503	23.52	8	511.713,562 646.172,503	9	511.743,298 646.165,544	30.539	9	511.743,298 646.165,544	10	511.746,309 646.183,75	18.453
10	511.746,309 646.183,75	11	511.739,853 646.177,102	9.267	11	511.739,853 646.177,102	12	511.733,826 646.174,296	6.648	12	511.733,826 646.174,296	13	511.725,41 646.171,387	8.905
13	511.725,41 646.171,387	14	511.719,799 646.172,634	5.748	14	511.719,799 646.172,634	15	511.714,291 646.174,608	5.851	15	511.714,291 646.174,608	16	511.708,057 646.180,323	8.457
16	511.708,057 646.180,323	17	511.704,524 646.184,583	5.534	17	511.704,524 646.184,583	18	511.700,784 646.186,245	4.093	18	511.700,784 646.186,245	19	511.696,42 646.185,83	4.384

Punct început	X / Y	Punct sfârșit	X / Y	Lungime segment	Punct început	X / Y	Punct sfârșit	X / Y	Lungime segment	Punct început	X / Y	Punct sfârșit	X / Y	Lungime segment
19	511.696,42 646.185,83	20	511.690,705 646.185,934	5.716	20	511.690,705 646.185,934	21	511.685,433 646.185,709	5.277	21	511.685,433 646.185,709	22	511.674,418 646.183,942	11.156
22	511.674,418 646.183,942	23	511.665,379 646.183,631	9.044	23	511.665,379 646.183,631	24	511.655,611 646.185,813	10.009	24	511.655,611 646.185,813	25	511.649,481 646.188,618	6.741
25	511.649,481 646.188,618	26	511.635,142 646.194,853	15.636	26	511.635,142 646.194,853	27	511.634,548 646.203,657	8.824	27	511.634,548 646.203,657	28	511.633,883 646.209,809	6.188
28	511.633,883 646.209,809	29	511.632,47 646.213,3	3.766	29	511.632,47 646.213,3	30	511.628,979 646.215,544	4.15	30	511.628,979 646.215,544	31	511.623,576 646.218,953	6.389
31	511.623,576 646.218,953	32	511.621,581 646.220,948	2.821	32	511.621,581 646.220,948	33	511.617,341 646.222,859	4.651	33	511.617,341 646.222,859	34	511.614,265 646.226,434	4.716
34	511.614,265 646.226,434	35	511.613,434 646.231,006	4.647	35	511.613,434 646.231,006	36	511.610,026 646.233,998	4.535	36	511.610,026 646.233,998	37	511.605,539 646.238,805	6.576
37	511.605,539 646.238,805	38	511.601,881 646.239,47	3.718	38	511.601,881 646.239,47	39	511.595,065 646.240,218	6.857	39	511.595,065 646.240,218	40	511.591,407 646.239,72	3.692
40	511.591,407 646.239,72	41	511.587,085 646.236,893	5.164	41	511.587,085 646.236,893	42	511.580,518 646.234,898	6.863	42	511.580,518 646.234,898	43	511.576,694 646.233,818	3.974
43	511.576,694 646.233,818	44	511.568,265 646.232,847	8.485	44	511.568,265 646.232,847	45	511.559,62 646.235,923	9.176	45	511.559,62 646.235,923	46	511.557,126 646.238,084	3.3
46	511.557,126 646.238,084	47	511.554,549 646.242,074	4.75	47	511.554,549 646.242,074	48	511.553,092 646.242,146	1.459	48	511.553,092 646.242,146	49	511.554,299 646.238,724	3.629
49	511.554,299 646.238,724	50	511.560,813 646.229,248	11.499	50	511.560,813 646.229,248	51	511.568,478 646.223,441	9.616	51	511.568,478 646.223,441	52	511.591,964 646.209,072	27.533
52	511.591,964 646.209,072	1	511.599,566 646.201,695	10.593										

** Lungimile segmentelor sunt determinate în planul de proiecție Stereo 70 și sunt rotunjite la 1 milimetru.

*** Distanța dintre puncte este formată din segmente cumulate ce sunt mai mici decât valoarea 1 milimetru.

**DATE DESPRE IMOBILUL NR. 3833**

Oficiul de Cadastru și Publicitate Imobiliară SUCEAVA
Biroul de Cadastru și Publicitate Imobiliară Vatra Dornei

A. Partea I. Descrierea imobilului

TEREN Intravilan

Adresa: Loc. Pilugani, Jud. Suceava

Nr. Crt	Nr cadastral Nr. topografic	Suprafața* (mp)	Observații / Referințe
A1		2.064	Sector cadastral:15 Teren neimprejmuit; Top.4345/4 (CF 1536 Dorna Candrenilor)

B. Partea II. Proprietari și acte

Inscrieri privitoare la dreptul de proprietate și alte drepturi reale		Referințe
/		
Act Normativ nr. 7, din 13/03/1996 emis de PARLAMENTUL ROMANIEI;		
B1	Intabulare, drept de PROPRIETATE, dobandit prin Lege, cota actuala 1/1, cota initiala 1/1 1) NEIDENTIFICAT NEIDENTIFICAT	A1
Act Administrativ nr. 9685, din 15/12/2023 emis de PRIMARIA COMUNEI POIANA STAMPEI;		
B2	SE NOTEAZA POSESIA FAPTICA IN FAVOAREA LUI 1) LOSTUN VIORICA	A1

C. Partea III. SARCINI .

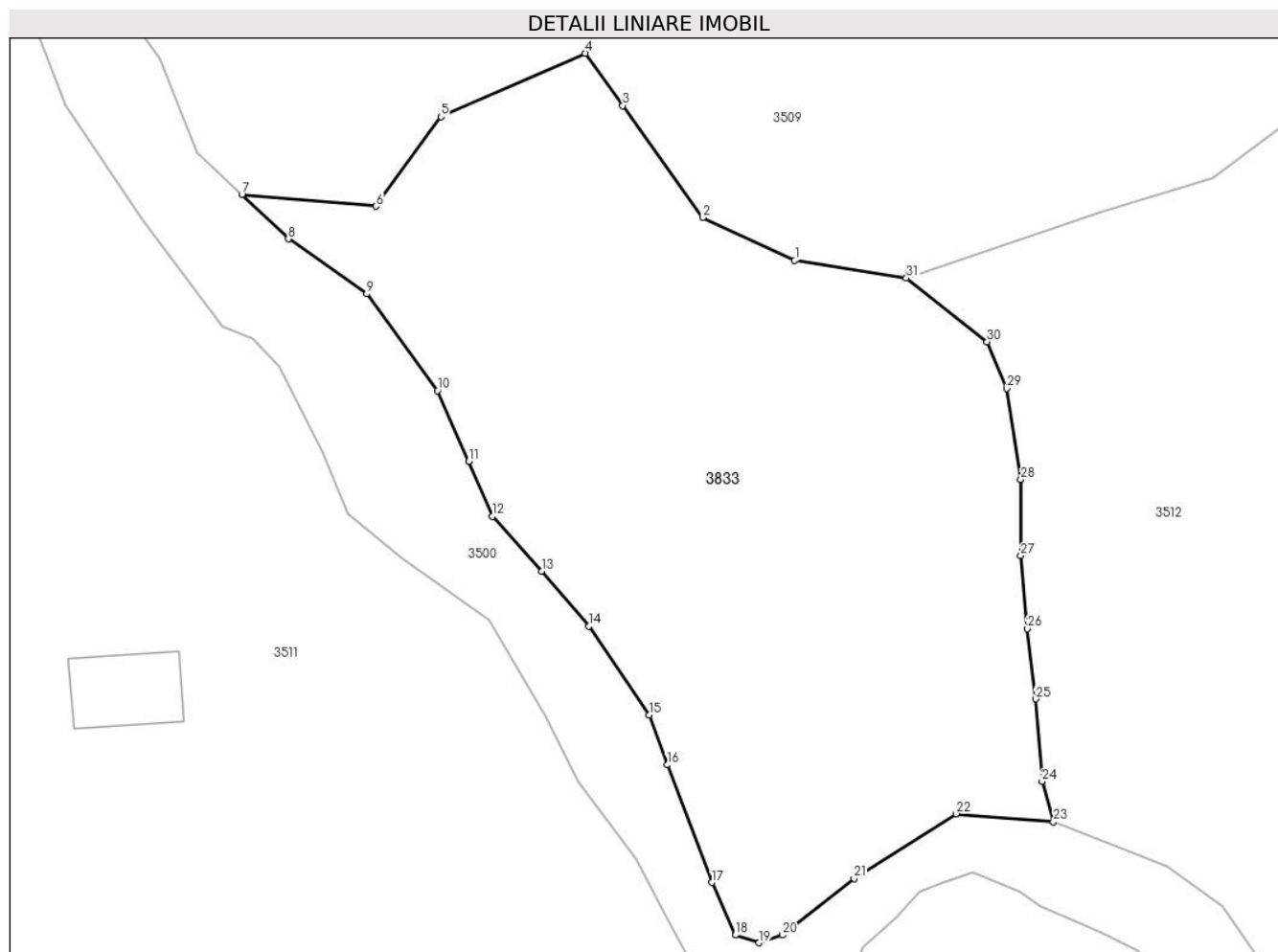
Inscrieri privind dezmembramintele dreptului de proprietate, drepturi reale de garanție și sarcini	Referințe
NU SUNT	

Anexa Nr. 1 La Partea I

Teren

Nr cadastral	Suprafața (mp)*	Observații / Referințe
	2.064	Top.4345/4 (CF 1536 Dorna Candrenilor)

* Suprafața este determinată în planul de proiecție Stereo 70.



Date referitoare la teren

Crt	Categorie folosință	Intravilan	Suprafața (mp)	Tarla	Parcelă	Nr. topo	Observații / Referințe
1	faneata	DA	1.399	-	-	-	
2	pășuni (P) - pășuni împădurite	DA	665	-	-	-	

Lungime Segmente

1) Valorile lungimilor segmentelor sunt obținute din proiecție în plan.

Punct început	X / Y	Punct sfârșit	X / Y	Lungime segment (** (m)
1	511.931,937 646.178,423	2	511.924,821 646.181,764	7.861
3	511.918,596 646.190,436	4	511.915,68 646.194,498	5.0
5	511.904,477 646.189,568	6	511.899,453 646.182,627	8.568
7	511.889,028 646.183,512	8	511.892,64 646.180,106	4.965

Punct început	X / Y	Punct sfârșit	X / Y	Lungime segment (** (m)
2	511.924,821 646.181,764	3	511.918,596 646.190,436	10.675
4	511.915,68 646.194,498	5	511.904,477 646.189,568	12.24
6	511.899,453 646.182,627	7	511.889,028 646.183,512	10.462
8	511.892,64 646.180,106	9	511.898,729 646.175,844	7.432

Punct început	X / Y	Punct sfârșit	X / Y	Lungime segment (** (m)
9	511.898,729 646.175,844	10	511.904,208 646.168,335	9.295
11	511.906,643 646.162,856	12	511.908,47 646.158,594	4.637
13	511.912,326 646.154,332	14	511.915,979 646.150,071	5.613
15	511.920,647 646.143,17	16	511.922,067 646.139,315	4.108
17	511.925,517 646.130,182	18	511.927,344 646.126,123	4.451
19	511.929,17 646.125,514	20	511.930,997 646.126,123	1.926
21	511.936,544 646.130,493	22	511.944,46 646.135,515	9.375
23	511.952,025 646.134,892	24	511.951,139 646.138,031	3.262
25	511.950,644 646.144,426	26	511.950,008 646.149,863	5.474
27	511.949,487 646.155,53	28	511.949,487 646.161,429	5.899
29	511.948,378 646.168,499	30	511.946,862 646.172,12	3.926
31	511.940,596 646.177,065	1	511.931,937 646.178,423	8.765

Punct început	X / Y	Punct sfârșit	X / Y	Lungime segment (** (m)
10	511.904,208 646.168,335	11	511.906,643 646.162,856	5.996
12	511.908,47 646.158,594	13	511.912,326 646.154,332	5.747
14	511.915,979 646.150,071	15	511.920,647 646.143,17	8.332
16	511.922,067 646.139,315	17	511.925,517 646.130,182	9.763
18	511.927,344 646.126,123	19	511.929,17 646.125,514	1.925
20	511.930,997 646.126,123	21	511.936,544 646.130,493	7.062
22	511.944,46 646.135,515	23	511.952,025 646.134,892	7.591
24	511.951,139 646.138,031	25	511.950,644 646.144,426	6.414
26	511.950,008 646.149,863	27	511.949,487 646.155,53	5.691
28	511.949,487 646.161,429	29	511.948,378 646.168,499	7.156
30	511.946,862 646.172,12	31	511.940,596 646.177,065	7.982

** Lungimile segmentelor sunt determinate în planul de proiecție Stereo 70 și sunt rotunjite la 1 milimetru.

*** Distanța dintre puncte este formată din segmente cumulate ce sunt mai mici decât valoarea 1 milimetru.

**DATE DESPRE IMOBILUL NR. 3834**

Oficiul de Cadastru și Publicitate Imobiliară SUCEAVA
Biroul de Cadastru și Publicitate Imobiliară Vatra Dornei

A. Partea I. Descrierea imobilului

TEREN Intravilan

Adresa: Loc. Pilugani, Str Andrieni, Jud. Suceava

Nr. Crt	Nr cadastral Nr. topografic	Suprafața* (mp)	Observații / Referințe
A1		125	Sector cadastral:15 Teren imprejmuit; 3175/2parte (CF 509 Dorna Candrenilor- CFE 31009 Poiana Stampei)

Construcții

Crt	Nr cadastral Nr. topografic	Adresa	Observații / Referințe
A1.1		Loc. Pilugani, Str Andrieni, Jud. Suceava	Nr. niveluri:1; S. construita la sol:23 mp; S. construita desfasurata:23 mp;

B. Partea II. Proprietari și acte

Inscrieri privitoare la dreptul de proprietate și alte drepturi reale		Referințe
/		
Act Normativ nr. 7, din 13/03/1996 emis de PARLAMENTUL ROMANIEI;		
B1	Intabulare, drept de PROPRIETATE, dobandit prin Lege, cota actuala 1/1, cota initiala 1/1 1) NEIDENTIFICAT NEIDENTIFICAT	A1
Act Administrativ nr. 768, din 27/01/2023 emis de PRIMARIA COMUNEI POIANA STAMPEI;		
B2	SE NOTEAZA POSESIA FAPTICA IN FAVOAREA LUI 1) PILUG GEORGEL	A1
Act Administrativ nr. 2981, din 31/03/2023 emis de PRIMARIA COMUNEI POIANA STAMPEI;		
B3	Intabulare, drept de PROPRIETATE, dobandit prin Lege, cota actuala 1/1, cota initiala 1/1 1) PILUG GEORGEL	A1.1

C. Partea III. SARCINI .

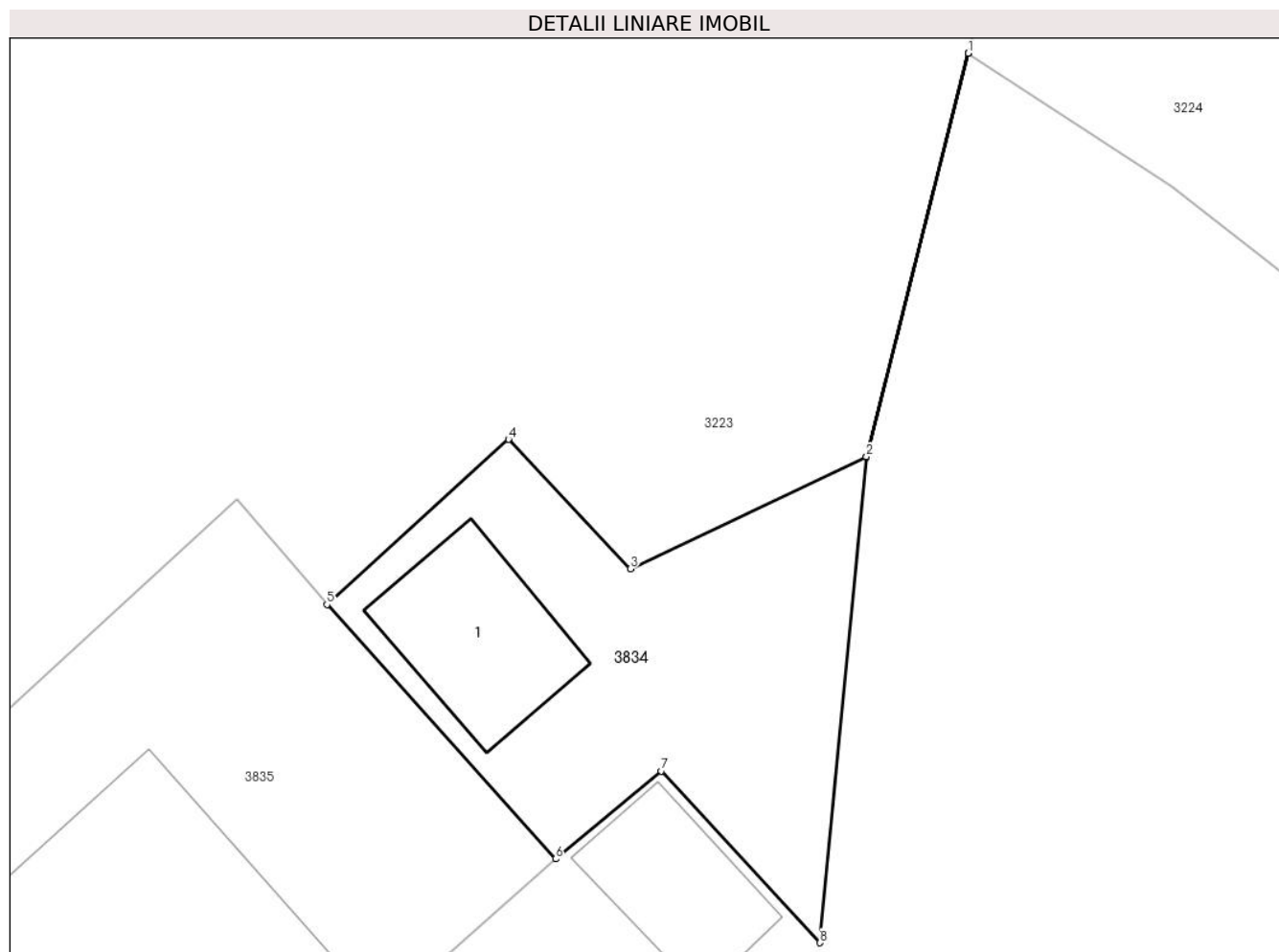
Inscrieri privind dezmembramintele dreptului de proprietate, drepturi reale de garanție și sarcini	Referințe
NU SUNT	

Anexa Nr. 1 La Partea I

Teren

Nr cadastral	Suprafața (mp)*	Observații / Referințe
	125	3175/2parte (CF 509 Dorna Candrenilor- CFE 31009 Poiana Stampei)

* Suprafața este determinată în planul de proiecție Stereo 70.



Date referitoare la teren

Crt	Categorie folosință	Intra vilan	Suprafața (mp)	Tarla	Parcelă	Nr. topo	Observații / Referințe
1	curți constructii	DA	125	-	-	-	

Date referitoare la construcții

Crt	Număr	Destinație construcție	Supraf. (mp)	Situație juridică	Observații / Referințe
A1.1		constructii anexa	23	Cu acte	Nr. niveluri:1; S. construita la sol:23 mp; S. construita desfasurata:23 mp;

Lungime Segmente

1) Valorile lungimilor segmentelor sunt obținute din proiecție în plan.

Punct început	X / Y	Punct sfârșit	X / Y	Lungime segment (** (m)
1	512.465,487 648.133,284	2	512.462,494 648.121,443	12.213
2	512.462,494 648.121,443	3	512.455,561 648.118,149	7.676
3	512.455,561 648.118,149	4	512.451,982 648.121,955	5.224
4	512.451,982 648.121,955	5	512.446,65 648.117,102	7.21

Punct început	X / Y	Punct sfârșit	X / Y	Lungime segment (** (m)
5	512.446,65 648.117,102	6	512.453,363 648.109,641	10.036
6	512.453,363 648.109,641	7	512.456,462 648.112,222	4.033
7	512.456,462 648.112,222	8	512.461,134 648.107,178	6.875
8	512.461,134 648.107,178	9	512.462,492 648.121,43	14.317
9	512.462,492 648.121,43	10	512.465,489 648.133,284	12.227
10	512.465,489 648.133,284	1	512.465,487 648.133,284	0.002

** Lungimile segmentelor sunt determinate în planul de proiecție Stereo 70 și sunt rotunjite la 1 milimetru.

*** Distanța dintre puncte este formată din segmente cumulate ce sunt mai mici decât valoarea 1 milimetru.

**DATE DESPRE IMOBILUL NR. 3835**

Oficiul de Cadastru și Publicitate Imobiliară SUCEAVA
Biroul de Cadastru și Publicitate Imobiliară Vatra Dornei

A. Partea I. Descrierea imobilului

TEREN Intravilan

Adresa: Loc. Poiana Stampei, Str Andrieni, Jud. Suceava

Nr. Crt	Nr cadastral Nr. topografic	Suprafața* (mp)	Observații / Referințe
A1		337	Sector cadastral:15 Teren neimprijmuit; 3175/2parte (CF 509 Dorna Candrenilor- CFE 31009 Poiana Stampei)

Construcții

Crt	Nr cadastral Nr. topografic	Adresa	Observații / Referințe
A1.1		Loc. Poiana Stampei, Str Andrieni, Jud. Suceava	Nr. niveluri:2; S. construita la sol:132 mp; S. construita desfasurata:264 mp;

B. Partea II. Proprietari și acte

Inscrieri privitoare la dreptul de proprietate și alte drepturi reale		Referințe
/		
Act Normativ nr. 7, din 13/03/1996 emis de PARLAMENTUL ROMANIEI;		
B1	Intabulare, drept de PROPRIETATE, dobandit prin Lege, cota actuala 1/1, cota initiala 1/1 1) NEIDENTIFICAT NEIDENTIFICAT	A1
Act Administrativ nr. 769, din 27/01/2023 emis de PRIMARIA COMUNEI POIANA STAMPEI;		
B2	SE NOTEAZA POSESIA FAPTICA IN FAVOAREA LUI 1) PILUG GEORGEL 2) PILUG NECULAI	A1
Act Administrativ nr. 2981, din 31/03/2023 emis de PRIMARIA COMUNEI POIANA STAMPEI;		
B3	Intabulare, drept de PROPRIETATE, dobandit prin Lege, cota actuala 1/1, cota initiala 1/1 1) PILUG NECULAI 2) PILUG GEORGEL	A1.1

C. Partea III. SARCINI .

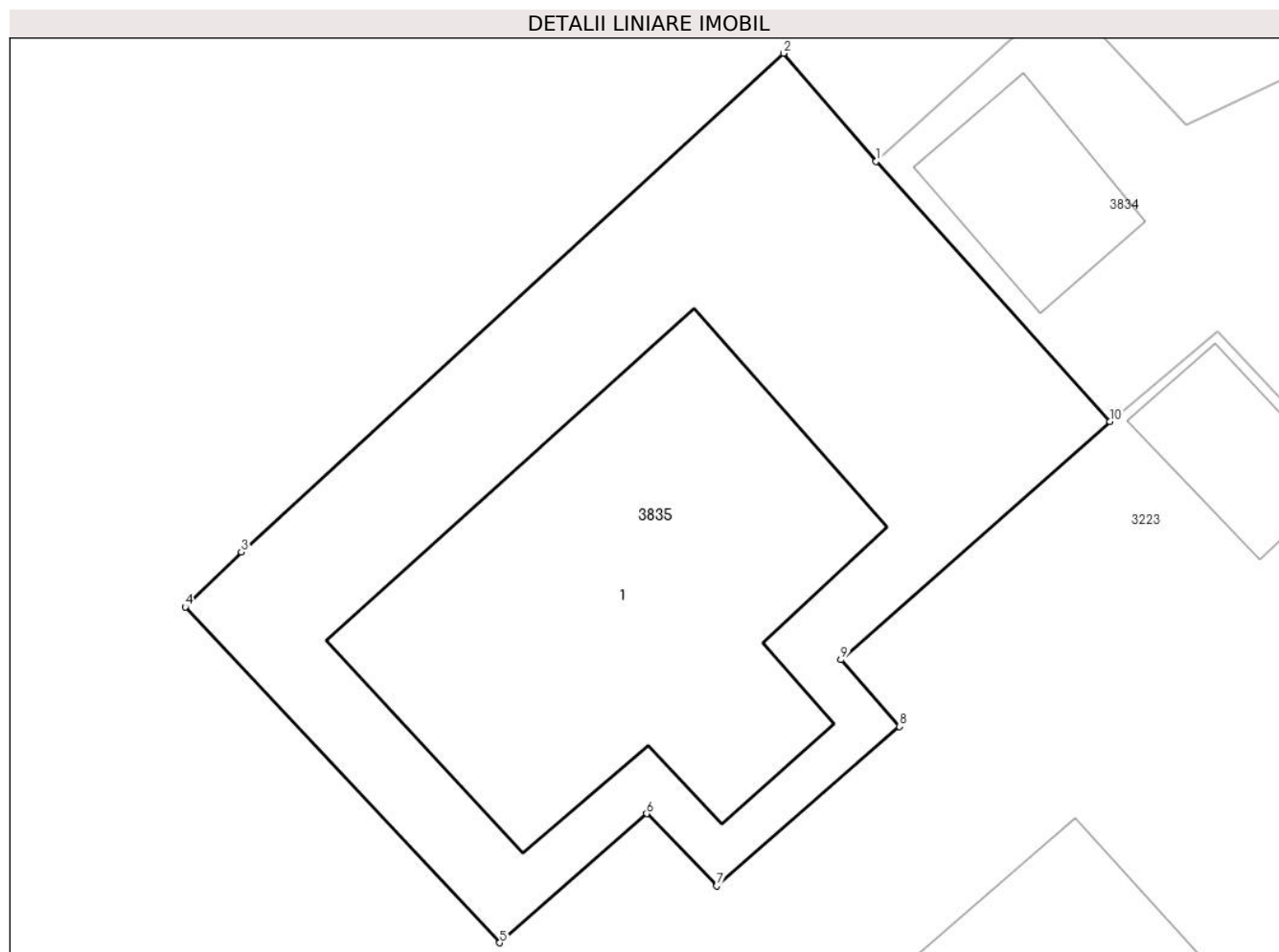
Inscrieri privind dezmembramintele dreptului de proprietate, drepturi reale de garanție și sarcini	Referințe
NU SUNT	

Anexa Nr. 1 La Partea I

Teren

Nr cadastral	Suprafața (mp)*	Observații / Referințe
	337	3175/2parte (CF 509 Dorna Candrenilor- CFE 31009 Poiana Stampei)

* Suprafața este determinată în planul de proiecție Stereo 70.



Date referitoare la teren

Crt	Categorie folosință	Intravilan	Suprafața (mp)	Tarla	Parcelă	Nr. topo	Observații / Referințe
1	curți constructii	DA	337	-	-	-	

Date referitoare la construcții

Crt	Număr	Destinație construcție	Supraf. (mp)	Situație juridică	Observații / Referințe
A1.1		construcții de locuințe	132	Cu acte	Nr. niveluri:2; S. construita la sol:132 mp; S. construita desfasurata:264 mp;

Lungime Segmente

1) Valorile lungimilor segmentelor sunt obținute din proiecție în plan.

Punct început	X / Y	Punct sfârșit	X / Y	Lungime segment (** (m)
1	512.446,65 648.117,102	2	512.443,99 648.120,202	4.085
2	512.443,99 648.120,202	3	512.428,427 648.105,902	21.135
3	512.428,427 648.105,902	4	512.426,82 648.104,319	2.256
4	512.426,82 648.104,319	5	512.435,848 648.094,692	13.198

Punct început	X / Y	Punct sfârșit	X / Y	Lungime segment (** (m)
5	512.435,848 648.094,692	6	512.440,061 648.098,397	5.61
6	512.440,061 648.098,397	7	512.442,077 648.096,321	2.894
7	512.442,077 648.096,321	8	512.447,313 648.100,893	6.951
8	512.447,313 648.100,893	9	512.445,636 648.102,81	2.547
9	512.445,636 648.102,81	10	512.453,363 648.109,641	10.314
10	512.453,363 648.109,641	1	512.446,65 648.117,102	10.036

** Lungimile segmentelor sunt determinate în planul de proiecție Stereo 70 și sunt rotunjite la 1 milimetru.

*** Distanța dintre puncte este formată din segmente cumulate ce sunt mai mici decât valoarea 1 milimetru.

**DATE DESPRE IMOBILUL NR. 3836**

Oficiul de Cadastru și Publicitate Imobiliară SUCEAVA
Biroul de Cadastru și Publicitate Imobiliară Vatra Dornei

A. Partea I. Descrierea imobilului

TEREN Intravilan

Nr. cadastral vechi:305

Adresa: Loc. Pilugani, Jud. Suceava

Nr. Crt	Nr cadastral Nr. topografic	Suprafața* (mp)	Observații / Referințe
A1	34030	2.000	Sector cadastral:15 Teren neimprejmuit;

B. Partea II. Proprietari și acte

Inscrieri privitoare la dreptul de proprietate și alte drepturi reale		Referințe
6452 / 29/10/2007		
Act Notarial nr. 2581, din 17/10/2007 emis de BNP Rotaru Nicolai;		
B2	se notează dreptul de trecere peste parcelele 3 și 4 ale imobilului cu nr. cad. 304 înscris în CF 1374, în favoarea imobilului înscris în acest CF	A1
21186 / 22/12/2021		
Act Notarial nr. 1741, din 21/12/2021 emis de Calaișii Ana Maria;		
B3	Intabulare, drept de PROPRIETATE, bun propriu, dobandit prin Conventie, cota actuala 1/1, cota initiala 1/1 1) CIOROIU CORINA-GEORGIANA	A1

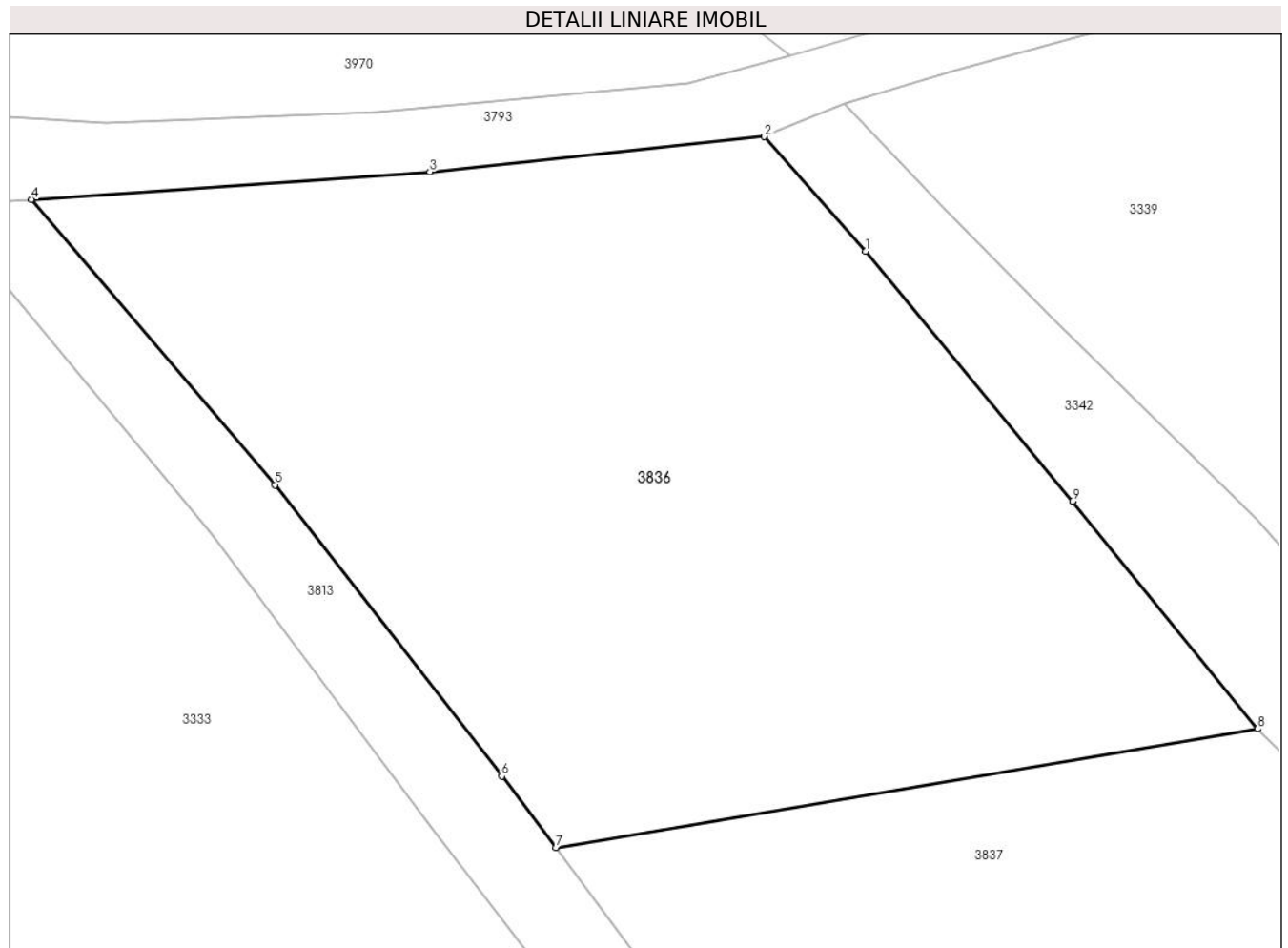
C. Partea III. SARCINI .

Inscrieri privind dezmembramintele dreptului de proprietate, drepturi reale de garanție și sarcini	Referințe
NU SUNT	

Teren

Nr cadastral	Suprafața (mp)*	Observații / Referințe
34030	2.000	

* Suprafața este determinată în planul de proiecție Stereo 70.



Date referitoare la teren

Crt	Categorie folosință	Intra vilan	Suprafața (mp)	Tarla	Parcelă	Nr. topo	Observații / Referințe
1	faneata	DA	2.000	-	-	-	

Lungime Segmente

1) Valorile lungimilor segmentelor sunt obținute din proiecție în plan.

Punct început	X / Y	Punct sfârșit	X / Y	Lungime segment (** (m)
1	513.031,603 647.668,766	2	513.025,078 647.676,092	9.81
2	513.025,078 647.676,092	3	513.003,617 647.673,844	21.578
3	513.003,617 647.673,844	4	512.978,056 647.672,078	25.622
4	512.978,056 647.672,078	5	512.993,682 647.653,785	24.058
5	512.993,682 647.653,785	6	513.008,229 647.635,123	23.662

Punct început	X / Y	Punct sfârșit	X / Y	Lungime segment (** (m)
6	513.008,229 647.635,123	7	513.011,709 647.630,557	5.741
7	513.011,709 647.630,557	8	513.056,731 647.638,158	45.659
8	513.056,731 647.638,158	9	513.044,853 647.652,724	18.795
9	513.044,853 647.652,724	1	513.031,603 647.668,766	20.806

** Lungimile segmentelor sunt determinate în planul de proiecție Stereo 70 și sunt rotunjite la 1 milimetru.

*** Distanța dintre puncte este formată din segmente cumulate ce sunt mai mici decât valoarea 1 milimetru.

**DATE DESPRE IMOBILUL NR. 3837**

Oficiul de Cadastru și Publicitate Imobiliară SUCEAVA
Biroul de Cadastru și Publicitate Imobiliară Vatra Dornei

A. Partea I. Descrierea imobilului

TEREN Intravilan

Nr. cadastral vechi:306

Adresa: Loc. Poiana Stampei, Jud. Suceava

Nr. Crt	Nr cadastral Nr. topografic	Suprafața* (mp)	Observații / Referințe
A1	32818	1.500	Sector cadastral:15 Teren neimprejmuit;

B. Partea II. Proprietari și acte

Inscrieri privitoare la dreptul de proprietate și alte drepturi reale		Referințe
6453 / 29/10/2007		
Act Notarial nr. 2582, din 17/10/2007 emis de BNP Nicolai Rotaru (CONTRACT_VANZARE-CUMPARARE);		
B1	Intabulare, drept de PROPRIETATE, dobandit prin Conventie, cota actuala 1/2, cota initiala 1/1 1) IORDACHI LAURENȚIU COSTEL, LIPSA CNP	A1
B2	se notează dreptul de servitute de trecere peste parcelele nr. 3 și 4 ale imobilului înscris în cartea funciară nr. 1374	A1
5498 / 16/04/2018		
Act Notarial nr. 23, din 12/04/2018 emis de Petrescu Veronica;		
B3	Intabulare, drept de PROPRIETATE, dobandit prin Succesiune, cota actuala 1/2, cota initiala 1/2 1) IORDACHI LAURENȚIU-COSTEL	A1

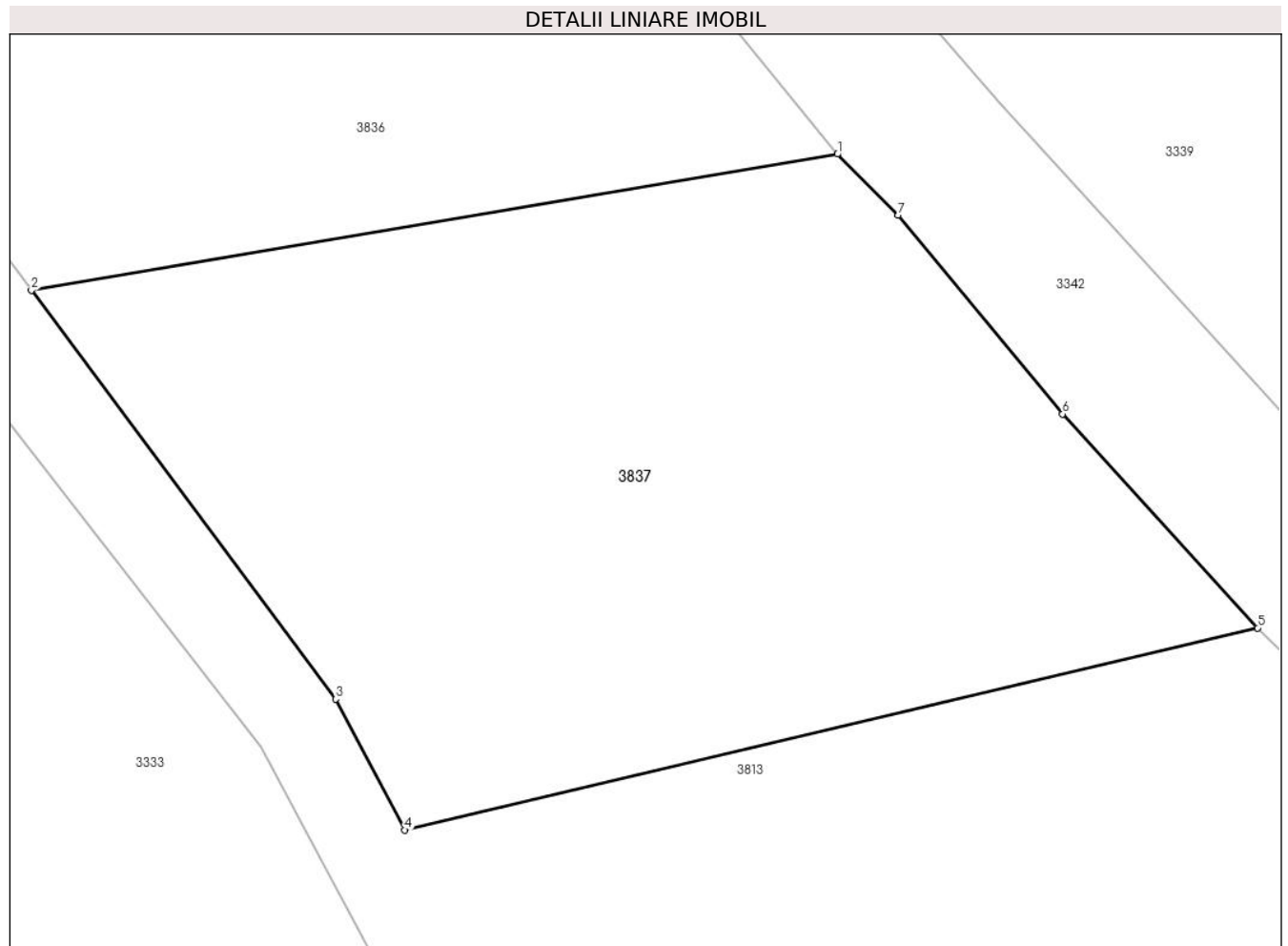
C. Partea III. SARCINI .

Inscrieri privind dezmembramintele dreptului de proprietate, drepturi reale de garanție și sarcini	Referințe
NU SUNT	

Teren

Nr cadastral	Suprafața (mp)*	Observații / Referințe
32818	1.500	

* Suprafața este determinată în planul de proiecție Stereo 70.



Date referitoare la teren

Crt	Categorie folosință	Intravilan	Suprafața (mp)	Tarla	Parcelă	Nr. topo	Observații / Referințe
1	faneata	DA	1.500	-	-	-	

Lungime Segmente

1) Valorile lungimilor segmentelor sunt obținute din proiecție în plan.

Punct început	X / Y	Punct sfârșit	X / Y	Lungime segment (** (m)
1	513.056,731 647.638,158	2	513.011,709 647.630,557	45.659
2	513.011,709 647.630,557	3	513.028,703 647.607,756	28.437
3	513.028,703 647.607,756	4	513.032,567 647.600,459	8.257
4	513.032,567 647.600,459	5	513.080,206 647.611,725	48.953
5	513.080,206 647.611,725	6	513.069,31 647.623,664	16.164

Punct început	X / Y	Punct sfârșit	X / Y	Lungime segment (** (m)
6	513.069,31 647.623,664	7	513.060,128 647.634,753	14.397
7	513.060,128 647.634,753	1	513.056,731 647.638,158	4.81

** Lungimile segmentelor sunt determinate în planul de proiecție Stereo 70 și sunt rotunjite la 1 milimetru.

*** Distanța dintre puncte este formată din segmente cumulate ce sunt mai mici decât valoarea 1 milimetru.

**DATE DESPRE IMOBILUL NR. 3884**

Oficiul de Cadastru și Publicitate Imobiliară SUCEAVA
Biroul de Cadastru și Publicitate Imobiliară Vatra Dornei

A. Partea I. Descrierea imobilului

TEREN Intravilan

Nr. cadastral vechi:108

Adresa: Loc. Poiana Stampei, Jud. Suceava

Nr. Crt	Nr cadastral Nr. topografic	Suprafața* (mp)	Observații / Referințe
A1	30762	240	Sector cadastral:15 Teren neimprejmuț;

B. Partea II. Proprietari și acte

Inscrieri privitoare la dreptul de proprietate și alte drepturi reale	Referințe
1393 / 18/12/2003	
Hotarare Judecatoreasca nr. 1491, din 18/12/2003 emis de Judecatoria V.Dornei (SENTINTA_CIVILA);	
B1	Intabulare, drept de PROPRIETATE, dobandit prin Hotarare Judecatoreasca, cota actuala 1/1, cota initiala 1/1
	1) ȚIGANEA MARINELA
	<i>OBSERVATII: (provenita din conversia CF 1248)</i>

C. Partea III. SARCINI

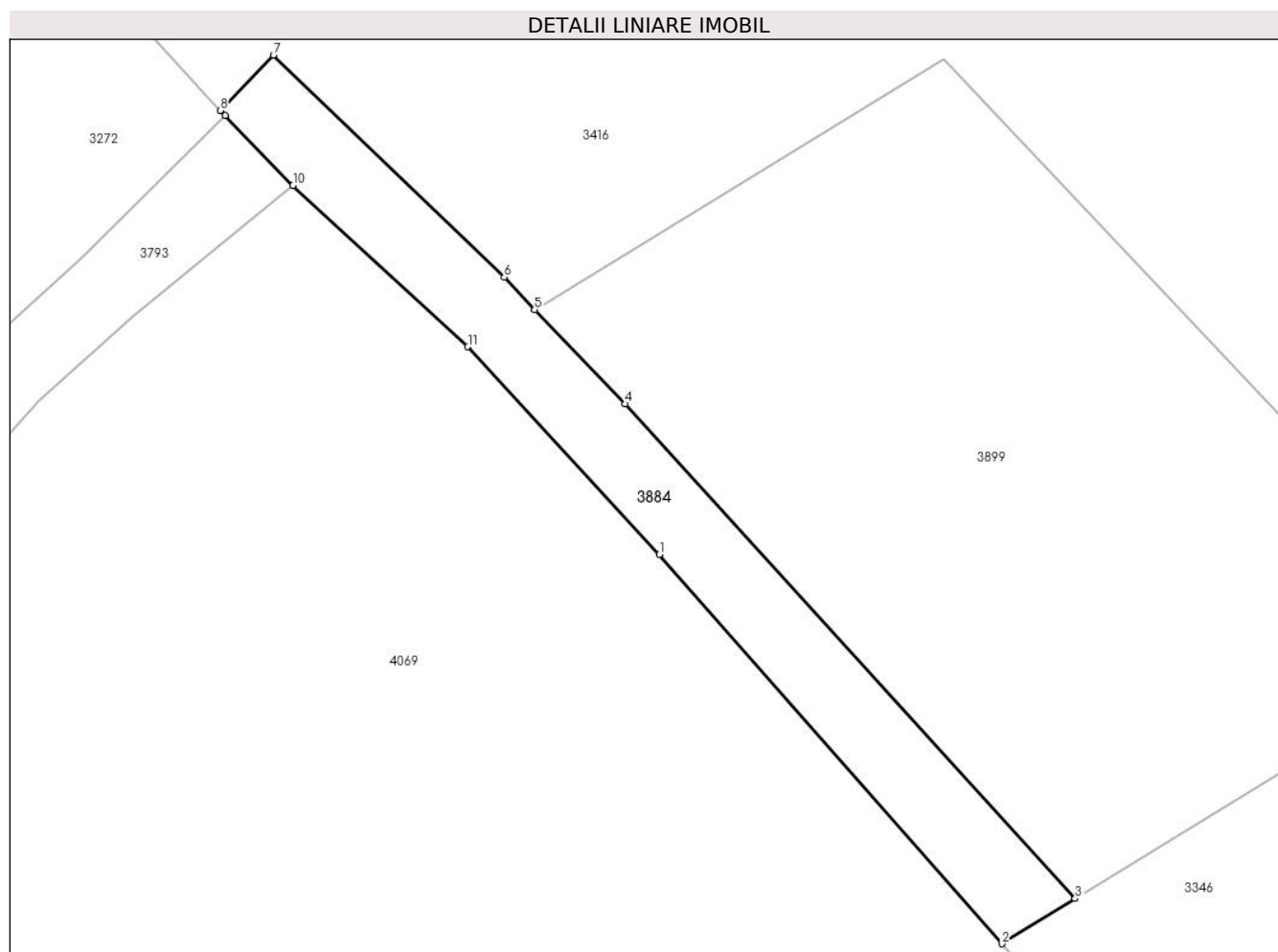
Inscrieri privind dezmembramintele dreptului de proprietate, drepturi reale de garanție și sarcini	Referințe
4609 / 20/08/2007	
Act Notarial nr. 2476, din 20/08/2007 emis de BNP (CONTRACT_VANZARE-CUMPARAR);	
C1	Intabulare, drept de SERVITUTEde trecere cu piciorul, autovehicule, conducte si retele peste parcela 1-drum a nr.cad.108 din acest C.F. in favoarea imobilului cu nr.cad.107 din C.F.1243
	<i>OBSERVATII: (provenita din conversia CF 1248)</i>
11340 / 31/07/2015	
Ordonanta nr. 487/P/2013, din 08/07/2015 emis de Parchetul de pe lângă Tribunalul Suceava (proces-verbal de aplicare a sechestrului asigurator emis în dosarul nr. 487/P/2013 la data de 22.07.2015);	
C2	Intabulare, drept de IPOTECA LEGALA, Valoare:99624 LEI conform art. 253 alin. 4 din Codul de procedură penală, dobandit prin Lege, cota actuala 1/1, cota initiala 1/1
	1) PARCHETUL DE PE LÂNGĂ TRIBUNALUL SUCEAVA, CIF:999999999999
7281 / 16/05/2018	
Hotarare Judecatoreasca nr. 201, din 28/06/2017 emis de TRIBUNALUL SUCEAVA- SECTIA PENALA;	
C3	se notează menținerea sechestrului asigurator instituit prin Ordonanța nr.487/P/2013 din data de 08.07.2015 a Parchetului de pe lângă Tribunalul Suceava
8656 / 03/07/2020	
Hotarare Judecatoreasca nr. încheiere în dosar 292/334/2017, din 13/02/2017 emis de Judecătoria Vatra Dornei (act administrativ nr 160/M/2017 din 29.06.2020, emis de SCPEJ MOROSAN OANA GEORGETA SI TUGUI CLAUDIA);	
C4	se notează urmărirea imobilului la solicitarea creditorului KRUK S.A., pentru creanța în cuantum de 3.837,37 lei
3413 / 10/03/2023	
Act Administrativ nr. A_EIS 1550, din 28/02/2023 emis de ANAF IASI;	
C5	Intabulare, drept de IPOTECA LEGALA, Valoare:346673 LEI, conform codului de procedură fiscală
	1) ANAF SERVICIUL EXECUTARI SILITE CAZURI SPECIALE REGIONAL IASI, CIF:999999999999, LIPSA CNP
4803 / 06/04/2023	
Inscris Sub Semnatura Privata nr. CERERE DE REEXAMINARE, din 06/04/2023 emis de ȚIGANEA MARINELA;	
C6	se notează respingerea cererii de reexaminare formulată de petenta Tiganea Marinela împotriva încheierii nr. 3413/10.03.2023

Anexa Nr. 1 La Partea I

Teren

Nr cadastral	Suprafața (mp)*	Observații / Referințe
30762	240	

* Suprafața este determinată în planul de proiecție Stereo 70.



Date referitoare la teren

Crt	Categorie folosință	Intravilan	Suprafața (mp)	Tarla	Parcelă	Nr. topo	Observații / Referințe
1	drum	DA	240	-	-	-	parcela 1

Lungime Segmente

1) Valorile lungimilor segmentelor sunt obținute din proiecție în plan.

Punct început	X / Y	Punct sfârșit	X / Y	Lungime segment (** (m)
1	513.170,465 647.744,694	2	513.188,074 647.724,678	26.659
2	513.188,074 647.724,678	3	513.191,84 647.726,999	4.424

Punct început	X / Y	Punct sfârșit	X / Y	Lungime segment (** (m)
3	513.191,84 647.726,999	4	513.168,717 647.752,441	34.38
4	513.168,717 647.752,441	5	513.164,054 647.757,286	6.724
5	513.164,054 647.757,286	6	513.162,498 647.758,953	2.28
6	513.162,498 647.758,953	7	513.150,628 647.770,373	16.472
7	513.150,628 647.770,373	8	513.147,892 647.767,529	3.946
8	513.147,892 647.767,529	9	513.148,138 647.767,26	0.365
9	513.148,138 647.767,26	10	513.151,634 647.763,668	5.012
10	513.151,634 647.763,668	11	513.160,62 647.755,381	12.224
11	513.160,62 647.755,381	1	513.170,465 647.744,694	14.531

** Lungimile segmentelor sunt determinate în planul de proiecție Stereo 70 și sunt rotunjite la 1 milimetru.

*** Distanța dintre puncte este formată din segmente cumulate ce sunt mai mici decât valoarea 1 milimetru.

**DATE DESPRE IMOBILUL NR. 3899**

Oficiul de Cadastru și Publicitate Imobiliară SUCEAVA
 Biroul de Cadastru și Publicitate Imobiliară Vatra Dornei

A. Partea I. Descrierea imobilului

TEREN Intravilan

Nr. cadastral vechi:107

Adresa: Loc. Poiana Stampei, Jud. Suceava

Nr. Crt	Nr cadastral Nr. topografic	Suprafața* (mp)	Observații / Referințe
A1	32847	1.000	Sector cadastral:15 Teren neimprejmuit;

B. Partea II. Proprietari și acte

Inscrieri privitoare la dreptul de proprietate și alte drepturi reale		Referințe
4609 / 20/08/2007		
Act Notarial nr. 2476, din 20/08/2007 emis de Niculina Vasilit (CONTRACT_VANZARE-CUMPARARE);		
B2	se notează dreptul de servitute de trecere cu piciorul, autovehicule, conducte și rețele peste imobilul identic cu nr. cadastral 108 înscris în CF 1248, în favoarea imobilului de sub A1	A1
10984 / 26/07/2018		
Act Notarial nr. 37, din 25/07/2018 emis de Mircea Anisoara;		
B3	Intabulare, drept de PROPRIETATE, dobandit prin Succesiune, cota actuala 1/3, cota initiala 1/3 1) BUBULAC CANTEMIR-ALEXANDRU	A1
B4	Intabulare, drept de PROPRIETATE, dobandit prin Succesiune, cota actuala 1/3, cota initiala 1/3 1) SIMION MIHAELA-ADELA	A1
B5	Intabulare, drept de PROPRIETATE, dobandit prin Succesiune, cota actuala 1/3, cota initiala 1/3 1) BUBULAC MIRCEA	A1

C. Partea III. SARCINI .

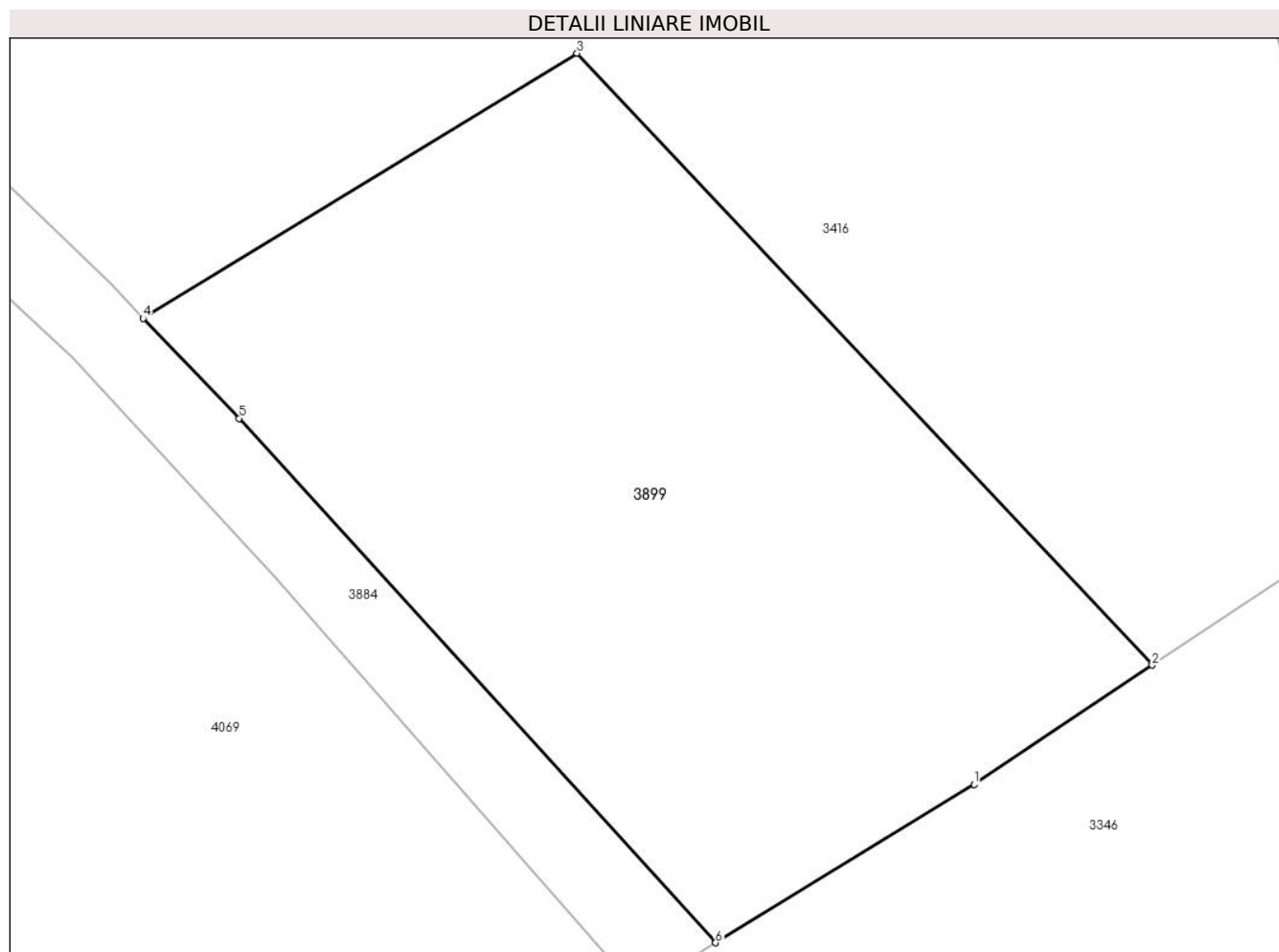
Inscrieri privind dezmembramintele dreptului de proprietate, drepturi reale de garanție și sarcini	Referințe
NU SUNT	

Anexa Nr. 1 La Partea I

Teren

Nr cadastral	Suprafața (mp)*	Observații / Referințe
32847	1.000	

* Suprafața este determinată în planul de proiecție Stereo 70.



Date referitoare la teren

Crt	Categorie folosință	Intravilan	Suprafața (mp)	Tarla	Parcelă	Nr. topo	Observații / Referințe
1	faneata	DA	1.000	-	-	-	

Lungime Segmente

1) Valorile lungimilor segmentelor sunt obținute din proiecție în plan.

Punct început	X / Y	Punct sfârșit	X / Y	Lungime segment (** (m)
1	513.204,393 647.734,689	2	513.213,043 647.740,464	10.401
2	513.213,043 647.740,464	3	513.185,114 647.770,154	40.762
3	513.185,114 647.770,154	4	513.164,054 647.757,286	24.68
4	513.164,054 647.757,286	5	513.168,717 647.752,441	6.724
5	513.168,717 647.752,441	6	513.191,84 647.726,999	34.38

Punct început	X / Y	Punct sfârşit	X / Y	Lungime segment (** (m)
6	513.191,84 647.726,999	1	513.204,393 647.734,689	14.721

** Lungimile segmentelor sunt determinate în planul de proiecţie Stereo 70 şi sunt rotunjite la 1 milimetru.

*** Distanţa dintre puncte este formată din segmente cumulate ce sunt mai mici decât valoarea 1 milimetru.

**DATE DESPRE IMOBILUL NR. 3900**

Oficiul de Cadastru și Publicitate Imobiliară SUCEAVA
Biroul de Cadastru și Publicitate Imobiliară Vatra Dornei

A. Partea I. Descrierea imobilului

TEREN Necunoscut

Adresa: Loc. Praleni, Jud. Suceava

Nr. Crt	Nr cadastral Nr. topografic	Suprafața* (mp)	Observații / Referințe
A1	34216	Din acte: 2.608 Masurata: 2.649	Sector cadastral:15 Teren imprejmuit;

B. Partea II. Proprietari și acte

Inscrieri privitoare la dreptul de proprietate și alte drepturi reale		Referințe
5358 / 07/04/2021		
Act Notarial nr. 501, din 02/04/2021 emis de BIN Rey Oltica Veronica (act administrativ nr 2944 din 02.04.2021, emis de Primaria Poiana Stampei);		
B1	se notează POSESIA asupra cotei de 1/2 părți din imobil 1) CRĂCIUNESCU FLOAREA	A1
B2	se notează POSESIA asupra cotei de 1/2 părți din imobil 1) PRALEA IOAN	A1
/		
Act Normativ nr. 7, din 13/03/1996 emis de PARLAMENTUL ROMANIEI;		
B3	Intabulare, drept de PROPRIETATE, dobandit prin Lege, cota actuala 1/1, cota initiala 1/1 1) NEIDENTIFICAT NEIDENTIFICAT	A1

C. Partea III. SARCINI .

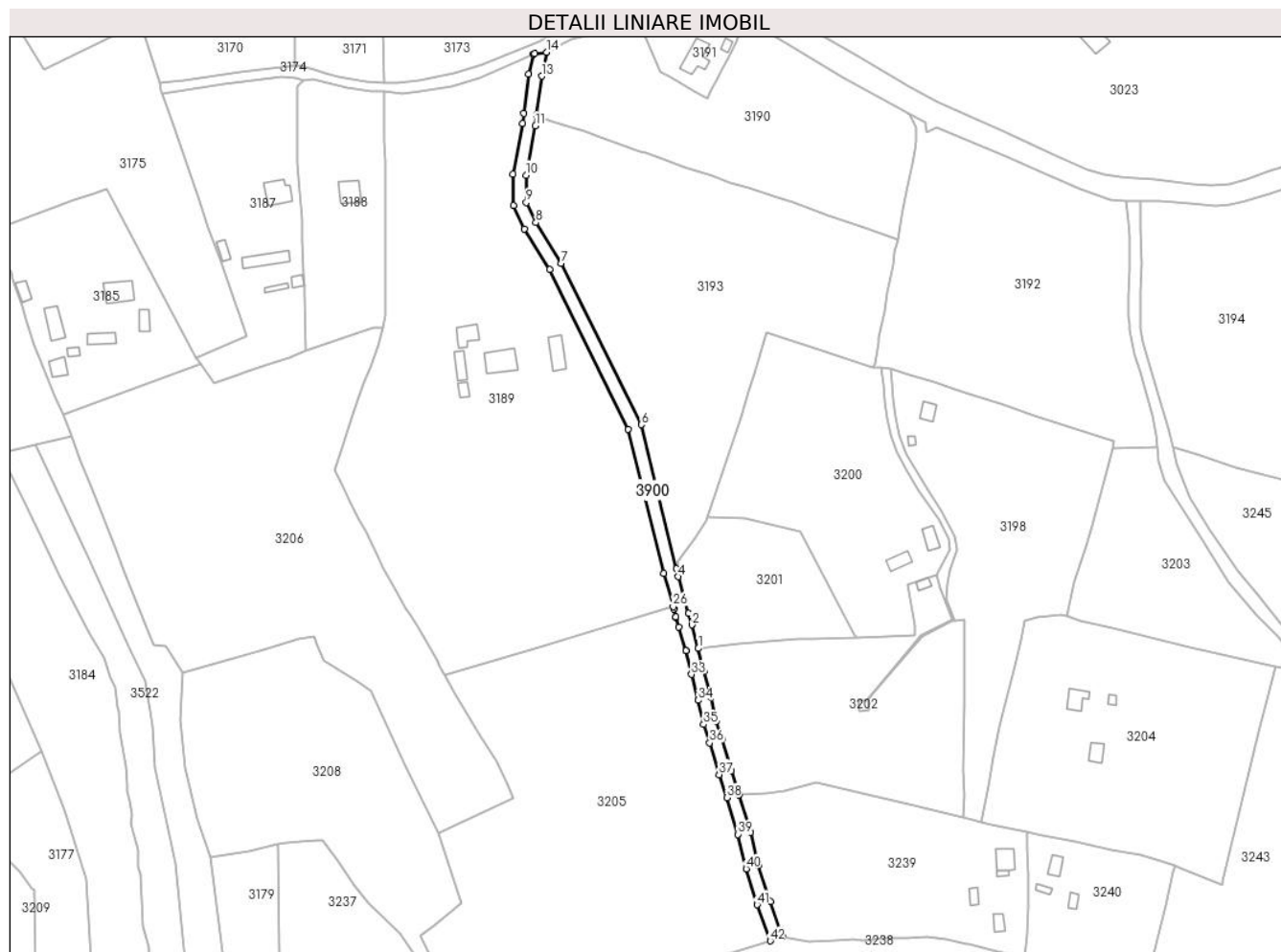
Inscrieri privind dezmembramintele dreptului de proprietate, drepturi reale de garanție și sarcini	Referințe
NU SUNT	

Anexa Nr. 1 La Partea I

Teren

Nr cadastral	Suprafața (mp)*	Observații / Referințe
34216	Din acte: 2.608 Masurata: 2.649	

* Suprafața este determinată în planul de proiecție Stereo 70.



Date referitoare la teren

Crt	Categorie folosință	Intravilan	Suprafața (mp)	Tarla	Parcelă	Nr. topo	Observații / Referințe
1	faneata	DA	1.740	-	-	-	(drum acces)
2	faneata	NU	909	-	-	-	

Lungime Segmente

1) Valorile lungimilor segmentelor sunt obținute din proiecție în plan.

Punct început	X / Y	Punct sfârșit	X / Y	Lungime segment	Punct început	X / Y	Punct sfârșit	X / Y	Lungime segment	Punct început	X / Y	Punct sfârșit	X / Y	Lungime segment
1	513.658,049 648.470,444	2	513.654,995 648.481,362	11.337	2	513.654,995 648.481,362	3	513.653,503 648.486,695	5.538	3	513.653,503 648.486,695	4	513.648,786 648.503,812	17.755
4	513.648,786 648.503,812	5	513.647,904 648.507,516	3.808	5	513.647,904 648.507,516	6	513.631,455 648.574,591	69.062	6	513.631,455 648.574,591	7	513.594,04 648.649,771	83.976
7	513.594,04 648.649,771	8	513.582,38 648.668,742	22.268	8	513.582,38 648.668,742	9	513.577,906 648.678,123	10.393	9	513.577,906 648.678,123	10	513.577,775 648.690,828	12.706
10	513.577,775 648.690,828	11	513.582,208 648.713,908	23.502	11	513.582,208 648.713,908	12	513.582,731 648.718,831	4.951	12	513.582,731 648.718,831	13	513.585,039 648.737,06	18.375
13	513.585,039 648.737,06	14	513.587,458 648.748,134	11.335	14	513.587,458 648.748,134	15	513.581,911 648.747,464	5.587	15	513.581,911 648.747,464	16	513.581,276 648.747,195	0.69

Punct început	X / Y	Punct sfârșit	X / Y	Lungime segment	Punct început	X / Y	Punct sfârșit	X / Y	Lungime segment	Punct început	X / Y	Punct sfârșit	X / Y	Lungime segment
16	513.581,276 648.747,195	17	513.578,977 648.737,909	9.566	17	513.578,977 648.737,909	18	513.576,727 648.719,589	18.458	18	513.576,727 648.719,589	19	513.576,316 648.715,04	4.568
19	513.576,316 648.715,04	20	513.571,769 648.691,368	24.105	20	513.571,769 648.691,368	21	513.571,92 648.676,736	14.633	21	513.571,92 648.676,736	22	513.577,101 648.665,872	12.036
22	513.577,101 648.665,872	23	513.588,783 648.646,866	22.309	23	513.588,783 648.646,866	24	513.625,435 648.572,614	82.805	24	513.625,435 648.572,614	25	513.641,931 648.505,439	69.171
25	513.641,931 648.505,439	26	513.646,265 648.489,942	16.092	26	513.646,265 648.489,942	27	513.646,562 648.488,88	1.103	27	513.646,562 648.488,88	28	513.647,572 648.485,071	3.941
28	513.647,572 648.485,071	29	513.647,627 648.484,885	0.194	29	513.647,627 648.484,885	30	513.648,958 648.480,465	4.616	30	513.648,958 648.480,465	31	513.652,322 648.469,286	11.674
31	513.652,322 648.469,286	32	513.652,327 648.469,264	0.023	32	513.652,327 648.469,264	33	513.654,863 648.458,291	11.262	33	513.654,863 648.458,291	34	513.658,005 648.446,233	12.461
34	513.658,005 648.446,233	35	513.660,467 648.435,0	11.5	35	513.660,467 648.435,0	36	513.663,335 648.426,425	9.042	36	513.663,335 648.426,425	37	513.667,668 648.411,633	15.414
37	513.667,668 648.411,633	38	513.671,347 648.400,891	11.355	38	513.671,347 648.400,891	39	513.676,541 648.383,783	17.879	39	513.676,541 648.383,783	40	513.680,345 648.367,806	16.424
40	513.680,345 648.367,806	41	513.685,389 648.350,992	17.554	41	513.685,389 648.350,992	42	513.691,532 648.334,179	17.9	42	513.691,532 648.334,179	43	513.697,165 648.336,226	5.993
43	513.697,165 648.336,226	44	513.691,561 648.352,473	17.186	44	513.691,561 648.352,473	45	513.686,142 648.369,364	17.739	45	513.686,142 648.369,364	46	513.682,293 648.384,757	15.867
46	513.682,293 648.384,757	47	513.677,049 648.402,203	18.217	47	513.677,049 648.402,203	48	513.673,388 648.413,449	11.827	48	513.673,388 648.413,449	49	513.669,061 648.428,221	15.393
49	513.669,061 648.428,221	50	513.666,259 648.436,598	8.833	50	513.666,259 648.436,598	51	513.663,841 648.447,632	11.296	51	513.663,841 648.447,632	52	513.660,69 648.459,723	12.495
52	513.660,69 648.459,723	1	513.658,049 648.470,444	11.041										

** Lungimile segmentelor sunt determinate în planul de proiecție Stereo 70 și sunt rotunjite la 1 milimetru.

*** Distanța dintre puncte este formată din segmente cumulate ce sunt mai mici decât valoarea 1 milimetru.

**DATE DESPRE IMOBILUL NR. 3901**

Oficiul de Cadastru și Publicitate Imobiliară SUCEAVA
Biroul de Cadastru și Publicitate Imobiliară Vatra Dornei

A. Partea I. Descrierea imobilului

TEREN Necunoscut

Adresa: Loc. Praleni, Jud. Suceava

Nr. Crt	Nr cadastral Nr. topografic	Suprafața* (mp)	Observații / Referințe
A1		11.070	Sector cadastral:10 Teren neimprejmuit; top 2774, top 2746/2 (CF 2161 Dorna Candreni)

B. Partea II. Proprietari și acte

Inscrieri privitoare la dreptul de proprietate și alte drepturi reale		Referințe
/		
Act Normativ nr. 7, din 13/03/1996 emis de PARLAMENTUL ROMANIEI;		
B1	Intabulare, drept de PROPRIETATE, dobandit prin Lege, cota actuala 1/1, cota initiala 1/1 1) NEIDENTIFICAT NEIDENTIFICAT	A1
Act Administrativ nr. 7337, din 26/09/2022 emis de PRIMARIA COMUNEI POIANA STAMPEI;		
B2	SE NOTEAZA POSESIA FAPTICA IN FAVOAREA LUI 1) LOMANARIU MIHAI-ALIN	A1

C. Partea III. SARCINI .

Inscrieri privind dezmembramintele dreptului de proprietate, drepturi reale de garanție și sarcini	Referințe
NU SUNT	

Anexa Nr. 1 La Partea I

Teren

Nr cadastral	Suprafața (mp)*	Observații / Referințe
	11.070	top 2774, top 2746/2 (CF 2161 Dorna Candreni)

* Suprafața este determinată în planul de proiecție Stereo 70.



Date referitoare la teren

Crt	Categorie folosință	Intravilan	Suprafața (mp)	Tarla	Parcelă	Nr. topo	Observații / Referințe
1	faneata	DA	5.598	-	-	-	
2	faneata	NU	5.472	-	-	-	

Lungime Segmente

1) Valorile lungimilor segmentelor sunt obținute din proiecție în plan.

Punct început	X / Y	Punct sfârșit	X / Y	Lungime segment (** (m)	Punct început	X / Y	Punct sfârșit	X / Y	Lungime segment (** (m)
1	514.483,525 648.904,793	2	514.477,301 648.890,309	15.765	2	514.477,301 648.890,309	3	514.474,411 648.881,73	9.053
3	514.474,411 648.881,73	4	514.470,726 648.867,832	14.378	4	514.470,726 648.867,832	5	514.487,377 648.865,967	16.755
5	514.487,377 648.865,967	6	514.498,07 648.864,045	10.864	6	514.498,07 648.864,045	7	514.510,511 648.863,275	12.465
7	514.510,511 648.863,275	8	514.519,513 648.861,516	9.172	8	514.519,513 648.861,516	9	514.535,512 648.861,442	15.999

Punct început	X / Y	Punct sfârșit	X / Y	Lungime segment (** (m)
9	514.535,512 648.861,442	10	514.545,92 648.861,221	10.41
11	514.558,273 648.859,944	12	514.569,363 648.859,726	11.092
13	514.571,94 648.859,299	14	514.579,131 648.858,537	7.231
15	514.581,169 648.858,537	16	514.589,062 648.858,537	7.893
17	514.610,44 648.857,479	18	514.634,151 648.856,724	23.723
19	514.649,237 648.854,944	20	514.668,029 648.854,254	18.805
21	514.685,466 648.854,84	22	514.699,03 648.855,624	13.587
23	514.709,97 648.857,518	24	514.715,542 648.858,695	5.695
25	514.722,898 648.881,08	26	514.724,713 648.893,586	12.637
27	514.725,502 648.906,631	28	514.610,583 648.903,136	114.972
29	514.535,393 648.901,271	30	514.513,379 648.903,751	22.153
31	514.485,073 648.907,651	1	514.483,525 648.904,793	3.25

Punct început	X / Y	Punct sfârșit	X / Y	Lungime segment (** (m)
10	514.545,92 648.861,221	11	514.558,273 648.859,944	12.419
12	514.569,363 648.859,726	13	514.571,94 648.859,299	2.612
14	514.579,131 648.858,537	15	514.581,169 648.858,537	2.038
16	514.589,062 648.858,537	17	514.610,44 648.857,479	21.404
18	514.634,151 648.856,724	19	514.649,237 648.854,944	15.191
20	514.668,029 648.854,254	21	514.685,466 648.854,84	17.447
22	514.699,03 648.855,624	23	514.709,97 648.857,518	11.103
24	514.715,542 648.858,695	25	514.722,898 648.881,08	23.563
26	514.724,713 648.893,586	27	514.725,502 648.906,631	13.069
28	514.610,583 648.903,136	29	514.535,393 648.901,271	75.213
30	514.513,379 648.903,751	31	514.485,073 648.907,651	28.573

** Lungimile segmentelor sunt determinate în planul de proiecție Stereo 70 și sunt rotunjite la 1 milimetru.

*** Distanța dintre puncte este formată din segmente cumulate ce sunt mai mici decât valoarea 1 milimetru.

**DATE DESPRE IMOBILUL NR. 3902**

Oficiul de Cadastru și Publicitate Imobiliară SUCEAVA
Biroul de Cadastru și Publicitate Imobiliară Vatra Dornei

A. Partea I. Descrierea imobilului

TEREN Necunoscut

Adresa: Loc. Praleni, Jud. Suceava

Nr. Crt	Nr cadastral Nr. topografic	Suprafața* (mp)	Observații / Referințe
A1		Din acte: 50.095 Masurata: 36.759	Sector cadastral:10 Teren neimprejmuit; parte din IE 31843 pe Dorna Candrenilor (diferenta de teren se regaseste la ID 510)

B. Partea II. Proprietari și acte

Inscrieri privitoare la dreptul de proprietate și alte drepturi reale	Referințe
/	
Act Notarial nr. 308, din 12/06/1997 emis de BNP STELIAN CATARGIU;	
B1	A1
Intabulare, drept de PROPRIETATE, dobandit prin Conventie, cota actuala 1/1, cota initiala 1/1	
1) BUZILA ILIE GHEORGHE	
2) BUZILA FLORENTINA	

C. Partea III. SARCINI .

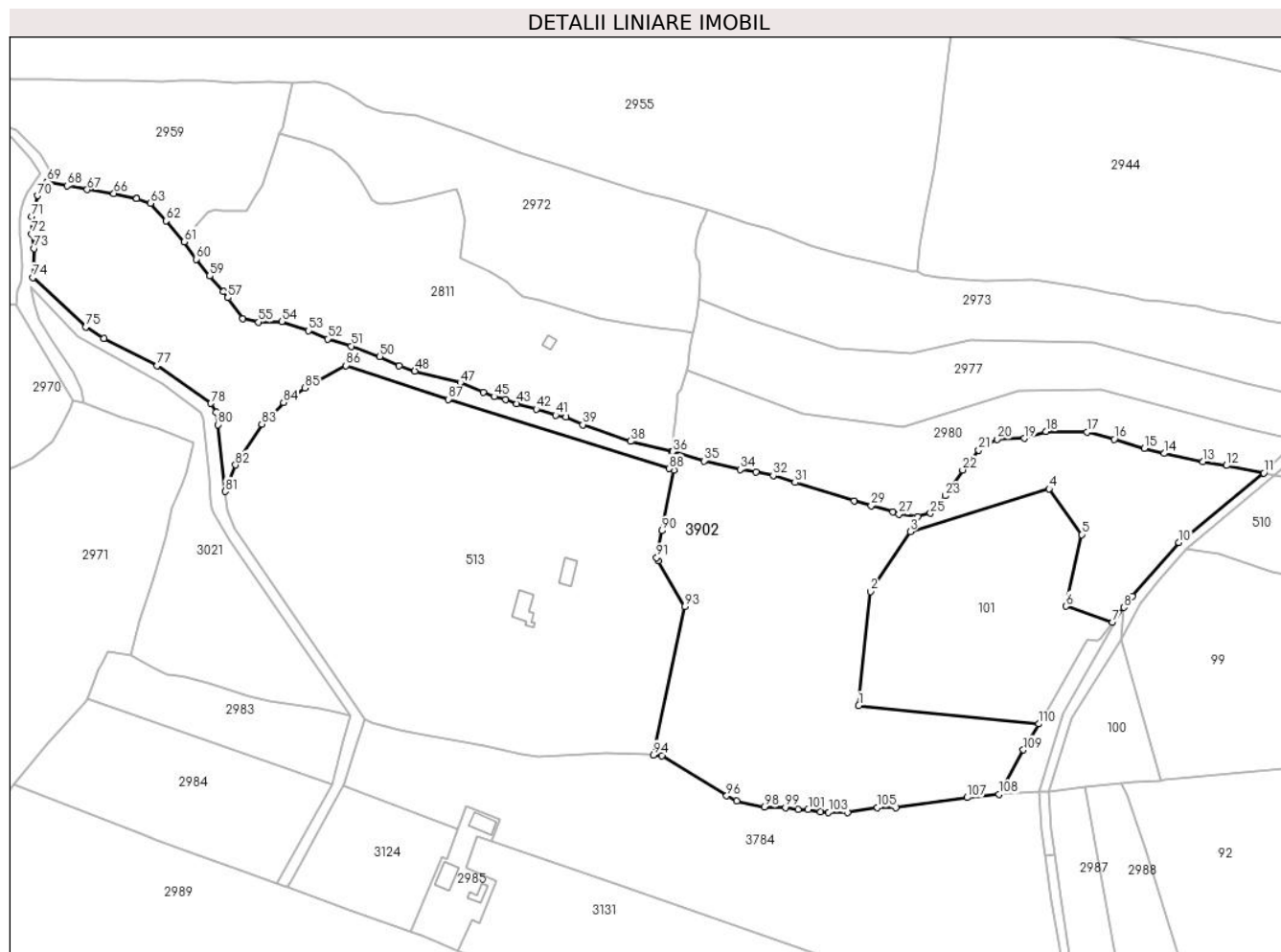
Inscrieri privind dezmembramintele dreptului de proprietate, drepturi reale de garanție și sarcini	Referințe
NU SUNT	

Anexa Nr. 1 La Partea I

Teren

Nr cadastral	Suprafața (mp)*	Observații / Referințe
	Din acte: 50.095 Masurata: 36.759	parte din IE 31843 pe Dorna Candrenilor (diferenta de teren se regaseste la ID 510)

* Suprafața este determinată în planul de proiecție Stereo 70.



Date referitoare la teren

Crt	Categorie folosință	Intra vilan	Suprafața (mp)	Tarla	Parcelă	Nr. topo	Observații / Referințe
1	pasune	DA	10.231	-	-	-	
2	pasune	NU	26.280	-	-	-	
3	pasune	NU	8	-	-	-	
4	pasune	NU	240	-	-	-	

Lungime Segmente

1) Valorile lungimilor segmentelor sunt obținute din proiecție în plan.

Punct început	X / Y	Punct sfârșit	X / Y	Lungime segment	Punct început	X / Y	Punct sfârșit	X / Y	Lungime segment	Punct început	X / Y	Punct sfârșit	X / Y	Lungime segment
1	514.507,086 649.568,428	2	514.512,931 649.624,866	56.74	2	514.512,931 649.624,866	3	514.532,585 649.654,669	35.7	3	514.532,585 649.654,669	4	514.601,481 649.675,746	72.048
4	514.601,481 649.675,746	5	514.617,589 649.653,168	27.735	5	514.617,589 649.653,168	6	514.609,885 649.617,678	36.317	6	514.609,885 649.617,678	7	514.632,961 649.609,561	24.462
7	514.632,961 649.609,561	8	514.638,455 649.617,026	9.269	8	514.638,455 649.617,026	9	514.642,833 649.622,416	6.944	9	514.642,833 649.622,416	10	514.665,904 649.649,181	35.336

Punct început	X / Y	Punct sfârșit	X / Y	Lungime segment	Punct început	X / Y	Punct sfârșit	X / Y	Lungime segment	Punct început	X / Y	Punct sfârșit	X / Y	Lungime segment
10	514.665,904 649.649,181	11	514.707,941 649.683,667	54.373	11	514.707,941 649.683,667	12	514.689,375 649.687,383	18.934	12	514.689,375 649.687,383	13	514.677,739 649.689,199	11.777
13	514.677,739 649.689,199	14	514.658,471 649.693,338	19.708	14	514.658,471 649.693,338	15	514.648,763 649.695,971	10.059	15	514.648,763 649.695,971	16	514.633,763 649.700,326	15.619
16	514.633,763 649.700,326	17	514.620,176 649.703,906	14.051	17	514.620,176 649.703,906	18	514.599,852 649.704,269	20.327	18	514.599,852 649.704,269	19	514.589,16 649.700,777	11.248
19	514.589,16 649.700,777	20	514.575,625 649.700,411	13.54	20	514.575,625 649.700,411	21	514.566,551 649.694,999	10.565	21	514.566,551 649.694,999	22	514.558,586 649.685,139	12.675
22	514.558,586 649.685,139	23	514.550,157 649.672,344	15.322	23	514.550,157 649.672,344	24	514.545,738 649.666,674	7.189	24	514.545,738 649.666,674	25	514.542,587 649.663,75	4.299
25	514.542,587 649.663,75	26	514.536,377 649.662,025	6.445	26	514.536,377 649.662,025	27	514.527,038 649.663,183	9.411	27	514.527,038 649.663,183	28	514.524,112 649.664,272	3.122
28	514.524,112 649.664,272	29	514.513,217 649.667,423	11.342	29	514.513,217 649.667,423	30	514.504,945 649.669,894	8.633	30	514.504,945 649.669,894	31	514.475,467 649.678,934	30.833
31	514.475,467 649.678,934	32	514.464,662 649.682,391	11.345	32	514.464,662 649.682,391	33	514.456,11 649.684,17	8.735	33	514.456,11 649.684,17	34	514.448,334 649.685,3	7.858
34	514.448,334 649.685,3	35	514.430,354 649.689,647	18.498	35	514.430,354 649.689,647	36	514.414,852 649.694,229	16.165	36	514.414,852 649.694,229	37	514.414,179 649.694,394	0.693
37	514.414,179 649.694,394	38	514.393,946 649.699,359	20.833	38	514.393,946 649.699,359	39	514.370,278 649.707,627	25.071	39	514.370,278 649.707,627	40	514.361,788 649.711,318	9.258
40	514.361,788 649.711,318	41	514.356,738 649.712,289	5.143	41	514.356,738 649.712,289	42	514.347,225 649.715,297	9.977	42	514.347,225 649.715,297	43	514.337,517 649.717,991	10.075
43	514.337,517 649.717,991	44	514.331,928 649.720,017	5.945	44	514.331,928 649.720,017	45	514.326,217 649.721,523	5.906	45	514.326,217 649.721,523	46	514.320,833 649.723,682	5.801
46	514.320,833 649.723,682	47	514.309,578 649.728,322	12.174	47	514.309,578 649.728,322	48	514.286,982 649.734,214	23.352	48	514.286,982 649.734,214	49	514.279,146 649.736,686	8.217
49	514.279,146 649.736,686	50	514.269,61 649.741,414	10.644	50	514.269,61 649.741,414	51	514.255,433 649.746,5	15.062	51	514.255,433 649.746,5	52	514.243,659 649.750,119	12.318
52	514.243,659 649.750,119	53	514.234,306 649.754,127	10.176	53	514.234,306 649.754,127	54	514.220,94 649.758,697	14.126	54	514.220,94 649.758,697	55	514.209,523 649.758,448	11.42
55	514.209,523 649.758,448	56	514.201,705 649.760,186	8.009	56	514.201,705 649.760,186	57	514.194,273 649.770,478	12.695	57	514.194,273 649.770,478	58	514.192,038 649.773,485	3.747
58	514.192,038 649.773,485	59	514.185,257 649.781,287	10.337	59	514.185,257 649.781,287	60	514.178,538 649.789,605	10.693	60	514.178,538 649.789,605	61	514.172,633 649.798,208	10.435
61	514.172,633 649.798,208	62	514.163,573 649.808,62	13.802	62	514.163,573 649.808,62	63	514.155,836 649.817,367	11.678	63	514.155,836 649.817,367	64	514.149,047 649.819,593	7.145
64	514.149,047 649.819,593	65	514.149,017 649.819,603	0.032	65	514.149,017 649.819,603	66	514.137,752 649.822,211	11.563	66	514.137,752 649.822,211	67	514.124,501 649.824,109	13.386
67	514.124,501 649.824,109	68	514.114,525 649.825,937	10.142	68	514.114,525 649.825,937	69	514.104,649 649.828,172	10.126	69	514.104,649 649.828,172	70	514.100,034 649.821,092	8.451
70	514.100,034 649.821,092	71	514.097,029 649.810,73	10.789	71	514.097,029 649.810,73	72	514.096,94 649.802,133	8.597	72	514.096,94 649.802,133	73	514.098,243 649.794,877	7.372
73	514.098,243 649.794,877	74	514.097,6 649.780,516	14.375	74	514.097,6 649.780,516	75	514.123,799 649.756,034	35.857	75	514.123,799 649.756,034	76	514.132,716 649.750,366	10.566
76	514.132,716 649.750,366	77	514.159,061 649.736,767	29.648	77	514.159,061 649.736,767	78	514.185,809 649.718,189	32.567	78	514.185,809 649.718,189	79	514.188,327 649.713,642	5.198
79	514.188,327 649.713,642	80	514.189,306 649.707,626	6.095	80	514.189,306 649.707,626	81	514.192,9 649.674,479	33.341	81	514.192,9 649.674,479	82	514.198,057 649.687,619	14.116
82	514.198,057 649.687,619	83	514.211,127 649.707,845	24.081	83	514.211,127 649.707,845	84	514.221,863 649.718,564	15.171	84	514.221,863 649.718,564	85	514.232,56 649.725,808	12.919
85	514.232,56 649.725,808	86	514.252,836 649.736,916	23.119	86	514.252,836 649.736,916	87	514.303,516 649.720,168	53.376	87	514.303,516 649.720,168	88	514.413,165 649.685,866	114.89
88	514.413,165 649.685,866	89	514.415,434 649.685,156	2.377	89	514.415,434 649.685,156	90	514.409,498 649.655,05	30.686	90	514.409,498 649.655,05	91	514.406,869 649.641,712	13.595
91	514.406,869 649.641,712	92	514.407,734 649.640,218	1.726	92	514.407,734 649.640,218	93	514.420,844 649.617,563	26.175	93	514.420,844 649.617,563	94	514.405,239 649.543,937	75.262
94	514.405,239 649.543,937	95	514.409,375 649.543,632	4.147	95	514.409,375 649.543,632	96	514.441,613 649.523,702	37.901	96	514.441,613 649.523,702	97	514.446,519 649.521,172	5.52
97	514.446,519 649.521,172	98	514.460,175 649.518,054	14.007	98	514.460,175 649.518,054	99	514.470,669 649.517,845	10.496	99	514.470,669 649.517,845	100	514.476,951 649.516,78	6.372
100	514.476,951 649.516,78	101	514.481,937 649.516,869	4.987	101	514.481,937 649.516,869	102	514.488,152 649.515,692	6.325	102	514.488,152 649.515,692	103	514.492,15 649.515,485	4.003
103	514.492,15 649.515,485	104	514.501,466 649.515,305	9.318	104	514.501,466 649.515,305	105	514.516,283 649.517,802	15.026	105	514.516,283 649.517,802	106	514.525,584 649.517,776	9.301
106	514.525,584 649.517,776	107	514.560,794 649.522,812	35.568	107	514.560,794 649.522,812	108	514.576,743 649.524,459	16.034	108	514.576,743 649.524,459	109	514.588,743 649.546,458	25.059

Punct început	X / Y	Punct sfârşit	X / Y	Lungime segment	Punct început	X / Y	Punct sfârşit	X / Y	Lungime segment
109	514.588,743 649.546,458	110	514.596,346 649.559,289	14.914	110	514.596,346 649.559,289	111	514.507,086 649.568,428	89.727

** Lungimile segmentelor sunt determinate în planul de proiecție Stereo 70 și sunt rotunjite la 1 milimetru.

*** Distanța dintre puncte este formată din segmente cumulate ce sunt mai mici decât valoarea 1 milimetru.

**DATE DESPRE IMOBILUL NR. 3969**

Oficiul de Cadastru și Publicitate Imobiliară SUCEAVA
Biroul de Cadastru și Publicitate Imobiliară Vatra Dornei

A. Partea I. Descrierea imobilului

Nr. CF vechi: CF 542 Dorna Candrenilor, CFE
33937 Poiana Stampei
Nr. topografic: 3017/8parte

TEREN Extravilan

Adresa: Jud. Suceava

Nr. Crt	Nr cadastral Nr. topografic	Suprafața* (mp)	Observații / Referințe
A1		7.188	Sector cadastral: 15 Teren neimprejmuit; Diferenta de suprafata se afla la ID 3822 si 3166

B. Partea II. Proprietari și acte

Inscrieri privitoare la dreptul de proprietate și alte drepturi reale		Referințe
/		
Act Normativ nr. 7, din 13/03/1996 emis de PARLAMENTUL ROMANIEI;		
B1	Intabulare, drept de PROPRIETATE, dobandit prin Lege, cota actuala 1/1, cota initiala 1/1 1) NEIDENTIFICAT NEIDENTIFICAT	A1
Act Administrativ nr. 7011, din 30/08/2023 emis de PRIMARIA COMUNEI POIANA STAMPEI;		
B2	SE NOTEAZA POSESIA FAPTICA IN FAVOAREA LUI 1) MUTU LAURENTIA	A1

C. Partea III. SARCINI .

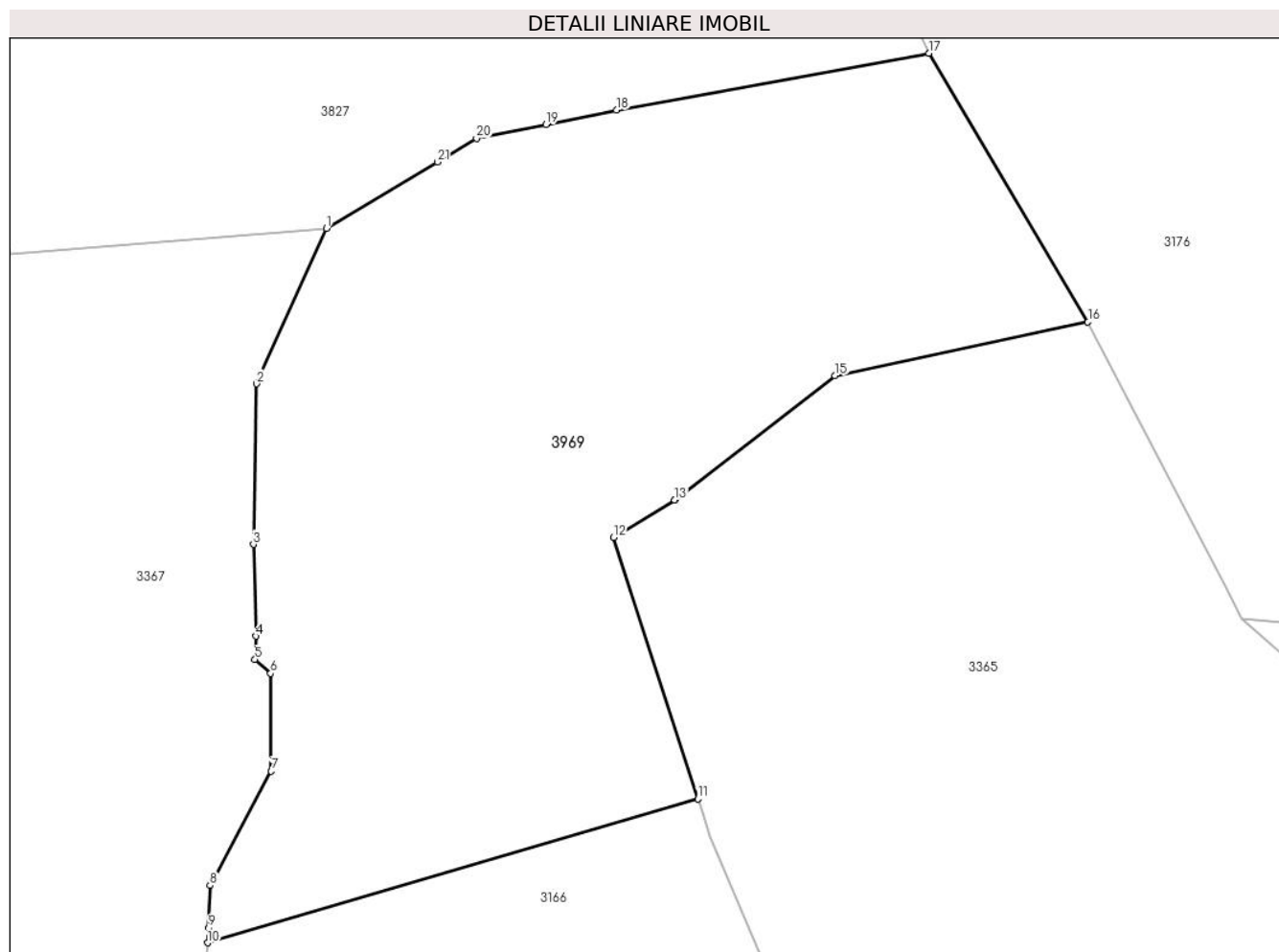
Inscrieri privind dezmembramintele dreptului de proprietate, drepturi reale de garanție și sarcini	Referințe
NU SUNT	

Anexa Nr. 1 La Partea I

Teren

Nr cadastral	Suprafața (mp)*	Observații / Referințe
	7.188	Diferenta de suprafata se afla la ID 3822 si 3166

* Suprafața este determinată în planul de proiecție Stereo 70.



Date referitoare la teren

Crt	Categorie folosință	Intravilan	Suprafața (mp)	Tarla	Parcelă	Nr. topo	Observații / Referințe
1	pasune	NU	7.188	-	-	3017/8parte	

Lungime Segmente

1) Valorile lungimilor segmentelor sunt obținute din proiecție în plan.

Punct început	X / Y	Punct sfârșit	X / Y	Lungime segment (** (m)
1	513.797,113 647.820,393	2	513.787,729 647.799,503	22.901
3	513.787,269 647.777,871	4	513.787,608 647.765,525	12.351
5	513.787,503 647.762,39	6	513.789,593 647.760,509	2.812
7	513.789,698 647.747,34	8	513.781,441 647.731,976	17.442
9	513.781,183 647.726,241	10	513.781,094 647.724,248	1.995

Punct început	X / Y	Punct sfârșit	X / Y	Lungime segment (** (m)
2	513.787,729 647.799,503	3	513.787,269 647.777,871	21.637
4	513.787,608 647.765,525	5	513.787,503 647.762,39	3.137
6	513.789,593 647.760,509	7	513.789,698 647.747,34	13.169
8	513.781,441 647.731,976	9	513.781,183 647.726,241	5.741
10	513.781,094 647.724,248	11	513.847,15 647.743,617	68.837

Punct început	X / Y	Punct sfârșit	X / Y	Lungime segment (** (m)
11	513.847,15 647.743,617	12	513.835,817 647.778,808	36.971
13	513.844,03 647.783,856	14	513.844,072 647.783,888	0.053
15	513.865,643 647.800,573	16	513.899,69 647.807,824	34.811
17	513.878,262 647.843,988	18	513.836,19 647.836,337	42.762
19	513.826,686 647.834,408	20	513.817,336 647.832,509	9.541
21	513.812,048 647.829,341	1	513.797,113 647.820,393	17.41

Punct început	X / Y	Punct sfârșit	X / Y	Lungime segment (** (m)
12	513.835,817 647.778,808	13	513.844,03 647.783,856	9.64
14	513.844,072 647.783,888	15	513.865,643 647.800,573	27.271
16	513.899,69 647.807,824	17	513.878,262 647.843,988	42.036
18	513.836,19 647.836,337	19	513.826,686 647.834,408	9.698
20	513.817,336 647.832,509	21	513.812,048 647.829,341	6.164

** Lungimile segmentelor sunt determinate în planul de proiecție Stereo 70 și sunt rotunjite la 1 milimetru.

*** Distanța dintre puncte este formată din segmente cumulate ce sunt mai mici decât valoarea 1 milimetru.

**DATE DESPRE IMOBILUL NR. 3970**

Oficiul de Cadastru și Publicitate Imobiliară SUCEAVA
Biroul de Cadastru și Publicitate Imobiliară Vatra Dornei

A. Partea I. Descrierea imobilului

TEREN Intravilan

Adresa: Loc. Pilugani, Jud. Suceava

Nr. Crt	Nr cadastral Nr. topografic	Suprafața* (mp)	Observații / Referințe
A1		1.259	Sector cadastral:15 Teren neimprejmut;

B. Partea II. Proprietari și acte

Inscrieri privitoare la dreptul de proprietate și alte drepturi reale	Referințe
/	
Act Normativ nr. 7, din 13/03/1996 emis de PARLAMENTUL ROMANIEI;	
B1	A1
Intabulare, drept de PROPRIETATE, dobandit prin Lege, cota actuala 1/1, cota initiala 1/1	
1) NEIDENTIFICAT NEIDENTIFICAT	
Act Administrativ nr. 5020, din 30/05/2023 emis de PRIMARIA COMUNEI POIANA STAMPEI;	
B2	A1
SE NOTEAZA POSESIA FAPTICA IN FAVOAREA LUI	
1) STRUGAR IOAN-EUZEB	

C. Partea III. SARCINI .

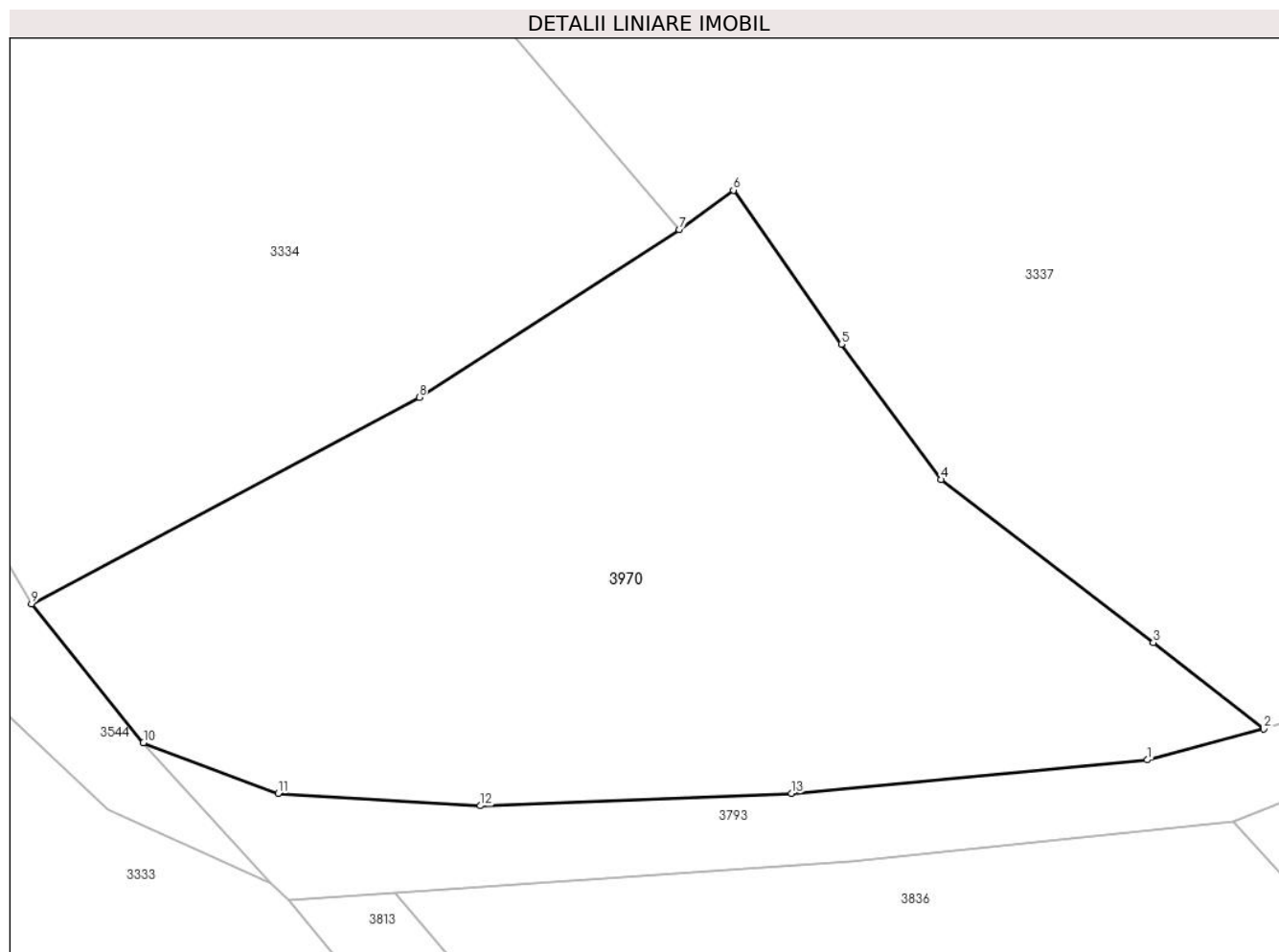
Inscrieri privind dezmembramintele dreptului de proprietate, drepturi reale de garanție și sarcini	Referințe
NU SUNT	

Anexa Nr. 1 La Partea I

Teren

Nr cadastral	Suprafața (mp)*	Observații / Referințe
	1.259	

* Suprafața este determinată în planul de proiecție Stereo 70.



Date referitoare la teren

Crt	Categorie folosință	Intravilan	Suprafața (mp)	Tarla	Parcelă	Nr. topo	Observații / Referințe
1	faneata	DA	1.259	-	-	-	

Lungime Segmente

1) Valorile lungimilor segmentelor sunt obținute din proiecție în plan.

Punct început	X / Y	Punct sfârșit	X / Y	Lungime segment (** (m)
1	513.020,232 647.679,524	2	513.026,762 647.681,26	6.757
2	513.026,762 647.681,26	3	513.020,565 647.686,101	7.864
3	513.020,565 647.686,101	4	513.008,654 647.695,236	15.011
4	513.008,654 647.695,236	5	513.003,068 647.702,819	9.418
5	513.003,068 647.702,819	6	512.997,019 647.711,456	10.545

Punct început	X / Y	Punct sfârșit	X / Y	Lungime segment (** (m)
6	512.997,019 647.711,456	7	512.993,968 647.709,248	3.766
7	512.993,968 647.709,248	8	512.979,386 647.699,845	17.351
8	512.979,386 647.699,845	9	512.957,649 647.688,281	24.622
9	512.957,649 647.688,281	10	512.963,922 647.680,496	9.998
10	512.963,922 647.680,496	11	512.971,475 647.677,654	8.07
11	512.971,475 647.677,654	12	512.982,827 647.676,955	11.374
12	512.982,827 647.676,955	13	513.000,266 647.677,654	17.453
13	513.000,266 647.677,654	1	513.020,232 647.679,524	20.053

** Lungimile segmentelor sunt determinate în planul de proiecție Stereo 70 și sunt rotunjite la 1 milimetru.

*** Distanța dintre puncte este formată din segmente cumulate ce sunt mai mici decât valoarea 1 milimetru.

**DATE DESPRE IMOBILUL NR. 4042**

Oficiul de Cadastru și Publicitate Imobiliară SUCEAVA
 Biroul de Cadastru și Publicitate Imobiliară Vatra Dornei

A. Partea I. Descrierea imobilului

TEREN Intravilan

Adresa: Loc. Praleni, Jud. Suceava

Nr. Crt	Nr cadastral Nr. topografic	Suprafața* (mp)	Observații / Referințe
A1		1.386	Sector cadastral:15 Teren imprejmuit; Top. 2850 (CF 500 Dorna Candrenilor- CFE 31716 Dorna Candrenilor);Top.2849 parte (CF 500 Dorna Candrenilor -CFE 31013 Poiana Stampei)

B. Partea II. Proprietari și acte

Inscrieri privitoare la dreptul de proprietate și alte drepturi reale		Referințe
/		
Act Normativ nr. 7, din 13/03/1996 emis de PARLAMENTUL ROMANIEI;		
B1	Intabulare, drept de PROPRIETATE, dobândit prin Lege, cota actuala 1/1, cota initiala 1/1 1) NEIDENTIFICAT NEIDENTIFICAT	A1
Act Administrativ nr. 3801, din 25/04/2023 emis de PRIMARIA COMUNEI POIANA STAMPEI;		
B2	SE NOTEAZA POSESIA FAPTICA IN FAVOAREA LUI 1) CANDREA AGLAIA	A1

C. Partea III. SARCINI .

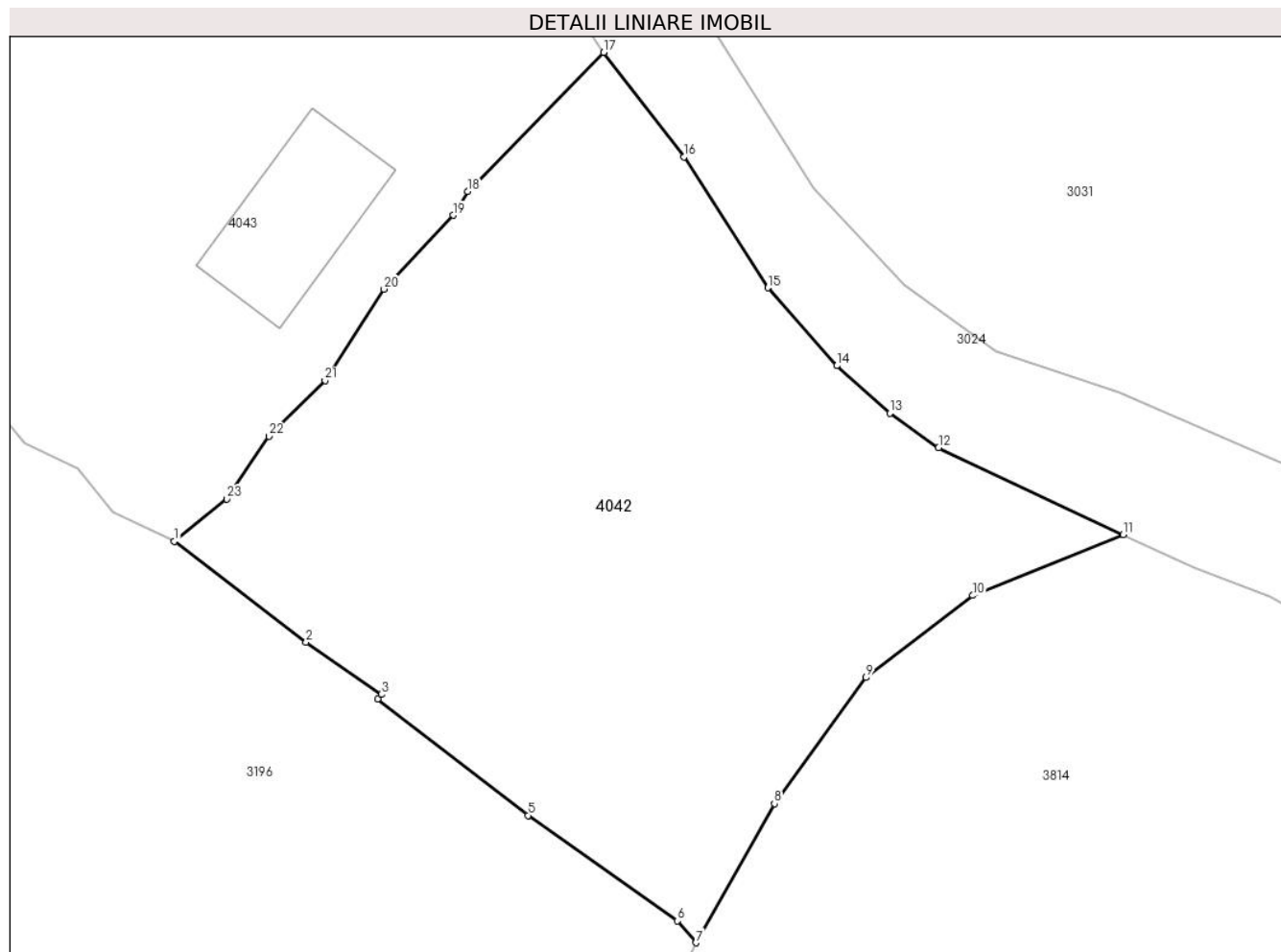
Inscrieri privind dezmembramintele dreptului de proprietate, drepturi reale de garanție și sarcini	Referințe
NU SUNT	

Anexa Nr. 1 La Partea I

Teren

Nr cadastral	Suprafața (mp)*	Observații / Referințe
	1.386	Top. 2850 (CF 500 Dorna Candrenilor- CFE 31716 Dorna Candrenilor);Top.2849 parte (CF 500 Dorna Candrenilor -CFE 31013 Poiana Stampei)

* Suprafața este determinată în planul de proiecție Stereo 70.



Date referitoare la teren

Crt	Categorie folosință	Intra vilan	Suprafața (mp)	Tarla	Parcelă	Nr. topo	Observații / Referințe
1	faneata	DA	1.386	-	-	-	

Lungime Segmente

1) Valorile lungimilor segmentelor sunt obținute din proiecție în plan.

Punct început	X / Y	Punct sfârșit	X / Y	Lungime segment (** (m)
1	514.111,333 648.565,256	2	514.119,435 648.559,068	10.195
3	514.124,043 648.555,862	4	514.123,819 648.555,585	0.356
5	514.133,07 648.548,421	6	514.142,246 648.541,95	11.228
7	514.143,374 648.540,604	8	514.148,206 648.549,143	9.811
9	514.153,827 648.556,889	10	514.160,388 648.561,938	8.279

Punct început	X / Y	Punct sfârșit	X / Y	Lungime segment (** (m)
2	514.119,435 648.559,068	3	514.124,043 648.555,862	5.614
4	514.123,819 648.555,585	5	514.133,07 648.548,421	11.701
6	514.142,246 648.541,95	7	514.143,374 648.540,604	1.756
8	514.148,206 648.549,143	9	514.153,827 648.556,889	9.571
10	514.160,388 648.561,938	11	514.169,626 648.565,676	9.966

Punct început	X / Y	Punct sfârșit	X / Y	Lungime segment (** (m)
11	514.169,626 648.565,676	12	514.158,286 648.571,015	12.534
13	514.155,296 648.573,128	14	514.152,032 648.576,055	4.384
15	514.147,791 648.580,843	16	514.142,654 648.588,874	9.533
17	514.137,721 648.595,298	18	514.129,367 648.586,747	11.954
19	514.128,458 648.585,291	20	514.124,224 648.580,756	6.204
21	514.120,599 648.575,139	22	514.117,147 648.571,717	4.861
23	514.114,564 648.567,863	1	514.111,333 648.565,256	4.152

Punct început	X / Y	Punct sfârșit	X / Y	Lungime segment (** (m)
12	514.158,286 648.571,015	13	514.155,296 648.573,128	3.661
14	514.152,032 648.576,055	15	514.147,791 648.580,843	6.396
16	514.142,654 648.588,874	17	514.137,721 648.595,298	8.1
18	514.129,367 648.586,747	19	514.128,458 648.585,291	1.716
20	514.124,224 648.580,756	21	514.120,599 648.575,139	6.685
22	514.117,147 648.571,717	23	514.114,564 648.567,863	4.64

** Lungimile segmentelor sunt determinate în planul de proiecție Stereo 70 și sunt rotunjite la 1 milimetru.

*** Distanța dintre puncte este formată din segmente cumulate ce sunt mai mici decât valoarea 1 milimetru.

**DATE DESPRE IMOBILUL NR. 4043**

Oficiul de Cadastru și Publicitate Imobiliară SUCEAVA
Biroul de Cadastru și Publicitate Imobiliară Vatra Dornei

A. Partea I. Descrierea imobilului

TEREN Intravilan

Adresa: Loc. Praleni, Str Praleni, Nr. 10, Jud. Suceava

Nr. Crt	Nr cadastral Nr. topografic	Suprafața* (mp)	Observații / Referințe
A1		2.487	Sector cadastral:15 Teren neimprejmuit; Top. 2850 (CF 500 Dorna Candrenilor- CFE 31716 Dorna Candrenilor);Top.2849 parte (CF 500 Dorna Candrenilor -CFE 31013 Poiana Stampei)

Construcții

Crt	Nr cadastral Nr. topografic	Adresa	Observații / Referințe
A1.1		Loc. Praleni, Str Praleni, Nr. 10, Jud. Suceava	Nr. niveluri:1; S. construita la sol:77 mp; S. construita desfasurata:77 mp;
A1.2		Loc. Praleni, Str Praleni, Nr. 10, Jud. Suceava	Nr. niveluri:1; S. construita la sol:50 mp; S. construita desfasurata:50 mp;

B. Partea II. Proprietari și acte

Inscrieri privitoare la dreptul de proprietate și alte drepturi reale		Referințe
/		
Act Normativ nr. 7, din 13/03/1996 emis de PARLAMENTUL ROMANIEI;		
B1	Intabulare, drept de PROPRIETATE, dobandit prin Lege, cota actuala 1/1, cota initiala 1/1 1) NEIDENTIFICAT NEIDENTIFICAT	A1
Act Administrativ nr. 3800, din 25/04/2023 emis de PRIMARIA COMUNEI POIANA STAMPEI;		
B2	SE NOTEAZA POSESIA FAPTICA IN FAVOAREA LUI 1) DUMITRESCU FLOAREA	A1
Act Administrativ nr. 2981, din 31/03/2023 emis de PRIMARIA COMUNEI POIANA STAMPEI;		
B3	Intabulare, drept de PROPRIETATE, dobandit prin Lege, cota actuala 1/1, cota initiala 1/1 1) DUMITRESCU FLOAREA	A1.1, A1.2

C. Partea III. SARCINI .

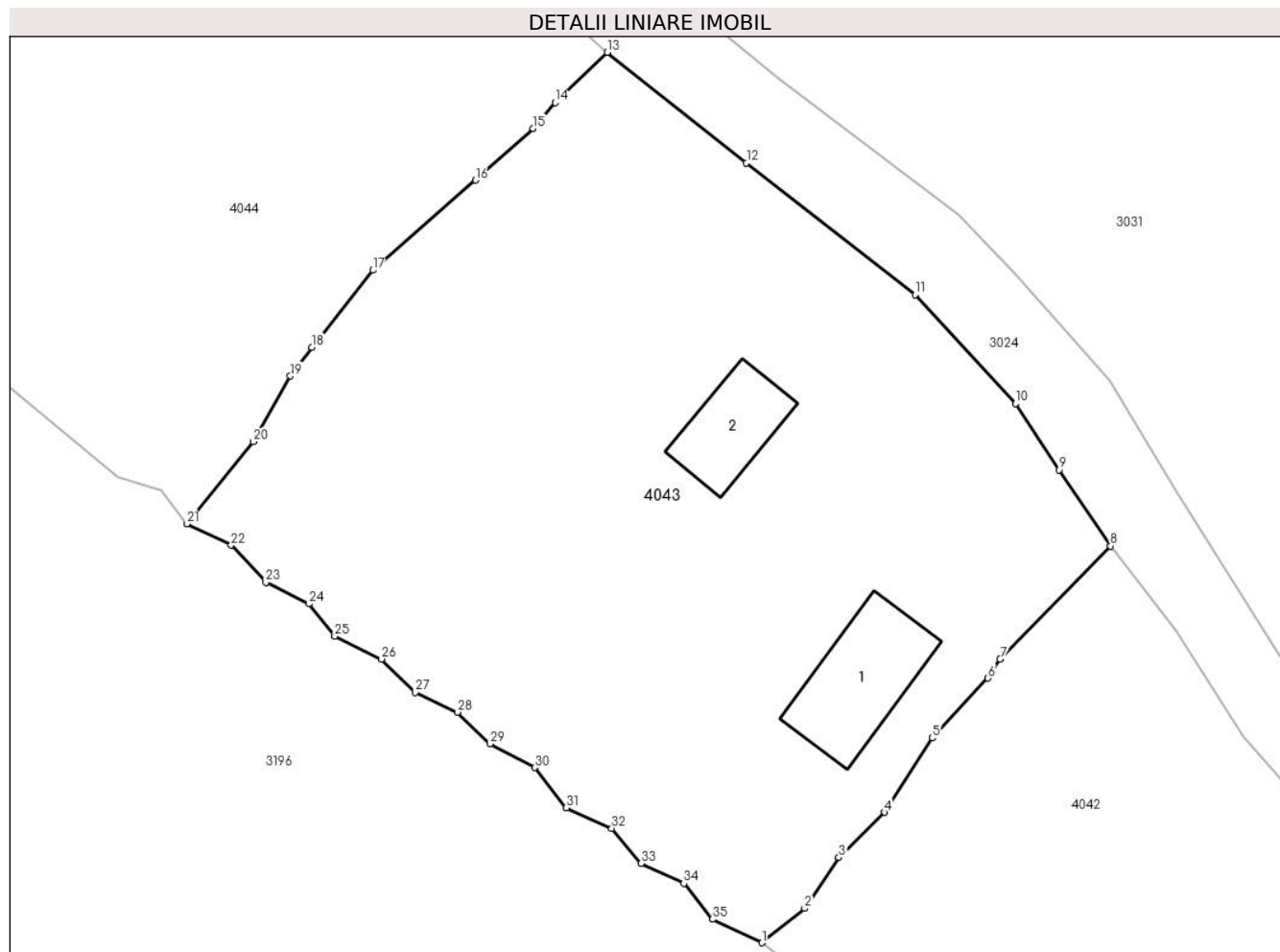
Inscrieri privind dezmembramintele dreptului de proprietate, drepturi reale de garanție și sarcini	Referințe
NU SUNT	

Anexa Nr. 1 La Partea I

Teren

Nr cadastral	Suprafața (mp)*	Observații / Referințe
	2.487	Top. 2850 (CF 500 Dorna Candrenilor- CFE 31716 Dorna Candrenilor);Top.2849 parte (CF 500 Dorna Candrenilor -CFE 31013 Poiana Stampei)

* Suprafața este determinată în planul de proiecție Stereo 70.



Date referitoare la teren

Crt	Categorie folosință	Intra vilan	Suprafața (mp)	Tarla	Parcelă	Nr. topo	Observații / Referințe
1	curți construcții	DA	669	-	-	-	
2	arabil	DA	423	-	-	-	
3	faneata	DA	737	-	-	-	
4	faneata	DA	659	-	-	-	

Date referitoare la construcții

Crt	Număr	Destinație construcție	Supraf. (mp)	Situație juridică	Observații / Referințe
A1.1		construcții de locuințe	77	Cu acte	Nr. niveluri:1; S. construita la sol:77 mp; S. construita desfasurata:77 mp;
A1.2		construcții anexa	50	Cu acte	Nr. niveluri:1; S. construita la sol:50 mp; S. construita desfasurata:50 mp;

Lungime Segmente

1) Valorile lungimilor segmentelor sunt obținute din proiecție în plan.

Punct început	X / Y	Punct sfârșit	X / Y	Lungime segment (** (m)	Punct început	X / Y	Punct sfârșit	X / Y	Lungime segment (** (m)
---------------	-------	---------------	-------	-------------------------	---------------	-------	---------------	-------	-------------------------

Punct început	X / Y	Punct sfârșit	X / Y	Lungime segment (** (m)
1	514.111,333 648.565,256	2	514.114,564 648.567,863	4.152
3	514.117,147 648.571,717	4	514.120,599 648.575,139	4.861
5	514.124,224 648.580,756	6	514.128,458 648.585,291	6.204
7	514.129,367 648.586,747	8	514.137,721 648.595,298	11.954
9	514.133,82 648.601,056	10	514.130,549 648.606,073	5.989
11	514.122,928 648.614,328	12	514.110,155 648.624,314	16.213
13	514.099,624 648.632,675	14	514.095,676 648.628,868	5.485
15	514.094,014 648.626,896	16	514.089,627 648.622,997	5.869
17	514.081,86 648.616,184	18	514.077,248 648.610,356	7.432
19	514.075,618 648.608,174	20	514.072,814 648.603,202	5.708
21	514.067,783 648.596,974	22	514.071,129 648.595,355	3.717
23	514.073,757 648.592,546	24	514.077,019 648.590,915	3.647
25	514.078,983 648.588,468	26	514.082,517 648.586,746	3.931
27	514.085,087 648.584,229	28	514.088,276 648.582,711	3.532
29	514.090,73 648.580,325	30	514.094,12 648.578,519	3.841
31	514.096,521 648.575,487	32	514.099,948 648.573,928	3.765
33	514.102,175 648.571,256	34	514.105,417 648.569,75	3.575
35	514.107,597 648.567,043	1	514.111,333 648.565,256	4.141

Punct început	X / Y	Punct sfârșit	X / Y	Lungime segment (** (m)
2	514.114,564 648.567,863	3	514.117,147 648.571,717	4.64
4	514.120,599 648.575,139	5	514.124,224 648.580,756	6.685
6	514.128,458 648.585,291	7	514.129,367 648.586,747	1.716
8	514.137,721 648.595,298	9	514.133,82 648.601,056	6.955
10	514.130,549 648.606,073	11	514.122,928 648.614,328	11.235
12	514.110,155 648.624,314	13	514.099,624 648.632,675	13.446
14	514.095,676 648.628,868	15	514.094,014 648.626,896	2.579
16	514.089,627 648.622,997	17	514.081,86 648.616,184	10.332
18	514.077,248 648.610,356	19	514.075,618 648.608,174	2.724
20	514.072,814 648.603,202	21	514.067,783 648.596,974	8.006
22	514.071,129 648.595,355	23	514.073,757 648.592,546	3.847
24	514.077,019 648.590,915	25	514.078,983 648.588,468	3.138
26	514.082,517 648.586,746	27	514.085,087 648.584,229	3.597
28	514.088,276 648.582,711	29	514.090,73 648.580,325	3.423
30	514.094,12 648.578,519	31	514.096,521 648.575,487	3.868
32	514.099,948 648.573,928	33	514.102,175 648.571,256	3.478
34	514.105,417 648.569,75	35	514.107,597 648.567,043	3.476

** Lungimile segmentelor sunt determinate în planul de proiecție Stereo 70 și sunt rotunjite la 1 milimetru.

*** Distanța dintre puncte este formată din segmente cumulate ce sunt mai mici decât valoarea 1 milimetru.

**DATE DESPRE IMOBILUL NR. 4044**

Oficiul de Cadastru și Publicitate Imobiliară SUCEAVA
Biroul de Cadastru și Publicitate Imobiliară Vatra Dornei

A. Partea I. Descrierea imobilului

TEREN Intravilan

Adresa: Loc. Praleni, Jud. Suceava

Nr. Crt	Nr cadastral Nr. topografic	Suprafața* (mp)	Observații / Referințe
A1		2.530	Sector cadastral:15 Teren neimprejmuit; Top. 2850 (CF 500 Dorna Candrenilor- CFE 31716 Dorna Candrenilor);Top.2849 parte (CF 500 Dorna Candrenilor -CFE 31013 Poiana Stampei)

B. Partea II. Proprietari și acte

Inscrieri privitoare la dreptul de proprietate și alte drepturi reale		Referințe
/		
Act Normativ nr. 7, din 13/03/1996 emis de PARLAMENTUL ROMANIEI;		
B1	Intabulare, drept de PROPRIETATE, dobândit prin Lege, cota actuala 1/1, cota initiala 1/1 1) NEIDENTIFICAT NEIDENTIFICAT	A1
Act Administrativ nr. 3799, din 25/04/2023 emis de PRIMARIA COMUNEI POIANA STAMPEI;		
B2	SE NOTEAZA POSESIA FAPTICA IN FAVOAREA LUI 1) NACU MARINELA	A1

C. Partea III. SARCINI .

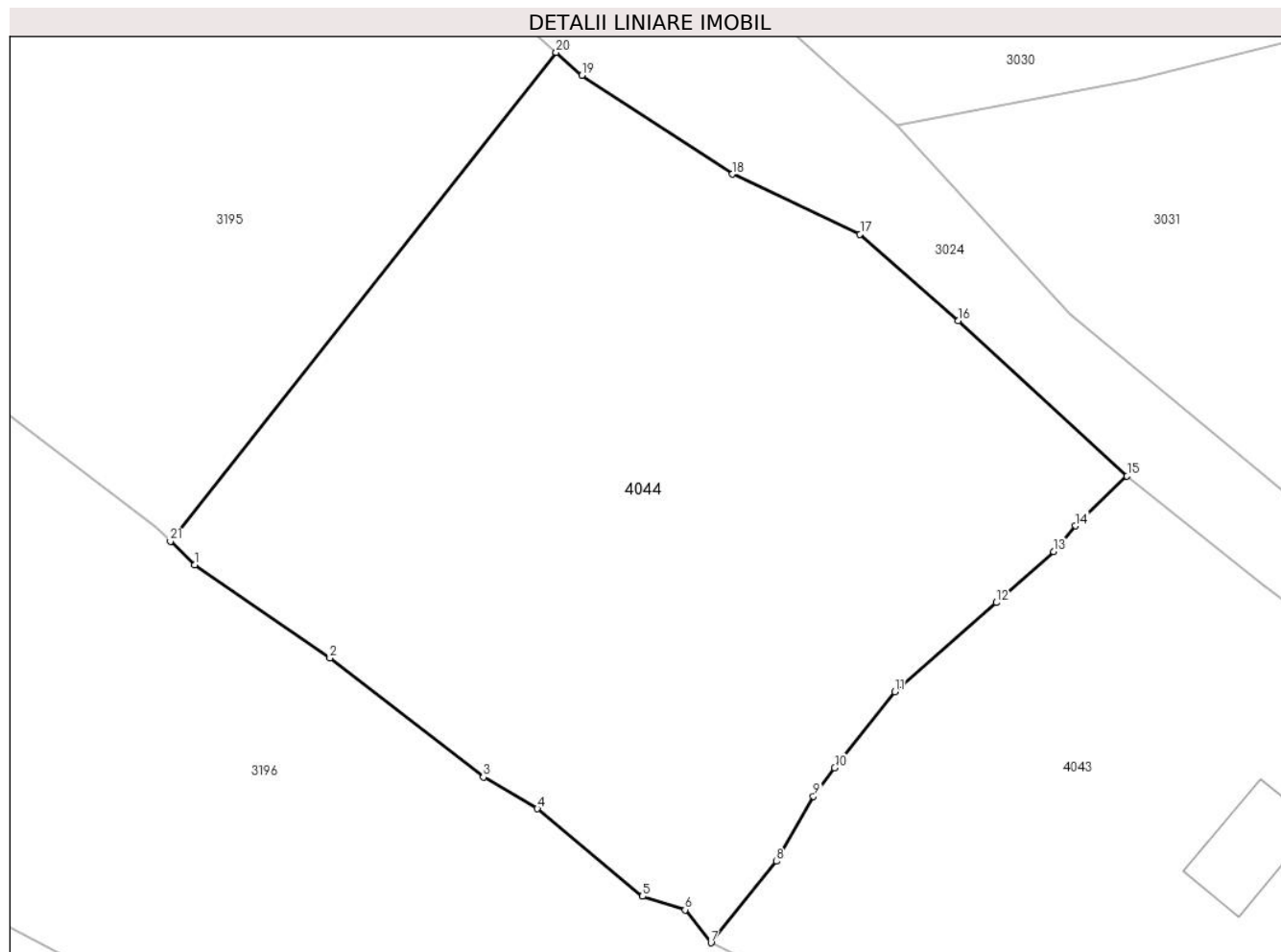
Inscrieri privind dezmembramintele dreptului de proprietate, drepturi reale de garanție și sarcini	Referințe
NU SUNT	

Anexa Nr. 1 La Partea I

Teren

Nr cadastral	Suprafața (mp)*	Observații / Referințe
	2.530	Top. 2850 (CF 500 Dorna Candrenilor- CFE 31716 Dorna Candrenilor);Top.2849 parte (CF 500 Dorna Candrenilor -CFE 31013 Poiana Stampei)

* Suprafața este determinată în planul de proiecție Stereo 70.



Date referitoare la teren

Crt	Categorie folosință	Intra vilan	Suprafața (mp)	Tarla	Parcelă	Nr. topo	Observații / Referințe
1	faneata	DA	2.530	-	-	-	

Lungime Segmente

1) Valorile lungimilor segmentelor sunt obținute din proiecție în plan.

Punct început	X / Y	Punct sfârșit	X / Y	Lungime segment (** (m)
1	514.028,29 648.625,882	2	514.038,632 648.618,753	12.561
3	514.050,377 648.609,643	4	514.054,503 648.607,227	4.781
5	514.062,55 648.600,533	6	514.065,813 648.599,498	3.423
7	514.067,783 648.596,974	8	514.072,814 648.603,202	8.006
9	514.075,618 648.608,174	10	514.077,248 648.610,356	2.724

Punct început	X / Y	Punct sfârșit	X / Y	Lungime segment (** (m)
2	514.038,632 648.618,753	3	514.050,377 648.609,643	14.864
4	514.054,503 648.607,227	5	514.062,55 648.600,533	10.467
6	514.065,813 648.599,498	7	514.067,783 648.596,974	3.202
8	514.072,814 648.603,202	9	514.075,618 648.608,174	5.708
10	514.077,248 648.610,356	11	514.081,86 648.616,184	7.432

Punct început	X / Y	Punct sfârșit	X / Y	Lungime segment (** (m)
11	514.081,86 648.616,184	12	514.089,627 648.622,997	10.332
13	514.094,014 648.626,896	14	514.095,676 648.628,868	2.579
15	514.099,624 648.632,675	16	514.086,708 648.644,569	17.558
17	514.079,194 648.651,185	18	514.069,437 648.655,775	10.783
19	514.057,903 648.663,334	20	514.055,933 648.665,093	2.641
21	514.026,419 648.627,678	1	514.028,29 648.625,882	2.594

Punct început	X / Y	Punct sfârșit	X / Y	Lungime segment (** (m)
12	514.089,627 648.622,997	13	514.094,014 648.626,896	5.869
14	514.095,676 648.628,868	15	514.099,624 648.632,675	5.485
16	514.086,708 648.644,569	17	514.079,194 648.651,185	10.012
18	514.069,437 648.655,775	19	514.057,903 648.663,334	13.79
20	514.055,933 648.665,093	21	514.026,419 648.627,678	47.655

** Lungimile segmentelor sunt determinate în planul de proiecție Stereo 70 și sunt rotunjite la 1 milimetru.

*** Distanța dintre puncte este formată din segmente cumulate ce sunt mai mici decât valoarea 1 milimetru.

**DATE DESPRE IMOBILUL NR. 4059**

Oficiul de Cadastru și Publicitate Imobiliară SUCEAVA
Biroul de Cadastru și Publicitate Imobiliară Vatra Dornei

A. Partea I. Descrierea imobilului

TEREN Intravilan

Adresa: Loc. Pilugani, Nr. 27, Jud. Suceava

Nr. Crt	Nr cadastral Nr. topografic	Suprafața* (mp)	Observații / Referințe
A1		1.290	Sector cadastral:15 Teren neimprejmuit; Top. 1419, 3063/2 (CF 2155 Dorna Candrenilor - CFE 32848 , 32541 Poiana Stampei)

Construcții

Crt	Nr cadastral Nr. topografic	Adresa	Observații / Referințe
A1.1		Loc. Pilugani, Nr. 27, Jud. Suceava	Nr. niveluri:1; S. construita la sol:96 mp; S. construita desfasurata:96 mp;
A1.2		Loc. Pilugani, Nr. 27, Jud. Suceava	Nr. niveluri:1; S. construita la sol:50 mp; S. construita desfasurata:50 mp;
A1.3		Loc. Pilugani, Nr. 27, Jud. Suceava	Nr. niveluri:1; S. construita la sol:22 mp; S. construita desfasurata:22 mp;

B. Partea II. Proprietari și acte

Inscrieri privitoare la dreptul de proprietate și alte drepturi reale		Referințe
/		
Act Normativ nr. 7, din 13/03/1996 emis de PARLAMENTUL ROMANIEI;		
B1	Intabulare, drept de PROPRIETATE, dobandit prin Lege, cota actuala 1/1, cota initiala 1/1 1) NEIDENTIFICAT NEIDENTIFICAT	A1
Act Administrativ nr. 9702, din 13/12/2022 emis de PRIMARIA COMUNEI POIANA STAMPEI;		
B2	SE NOTEAZA POSESIA FAPTICA IN FAVOAREA LUI 1) VASILUT MARIA 2) FORFOTA FLOAREA	A1
Act Administrativ nr. 2981, din 31/03/2023 emis de PRIMARIA COMUNEI POIANA STAMPEI;		
B3	Intabulare, drept de PROPRIETATE, dobandit prin Lege, cota actuala 1/1, cota initiala 1/1 1) FORFOTA FLOAREA 2) VASILUT MARIA	A1.1, A1.2, A1.3

C. Partea III. SARCINI .

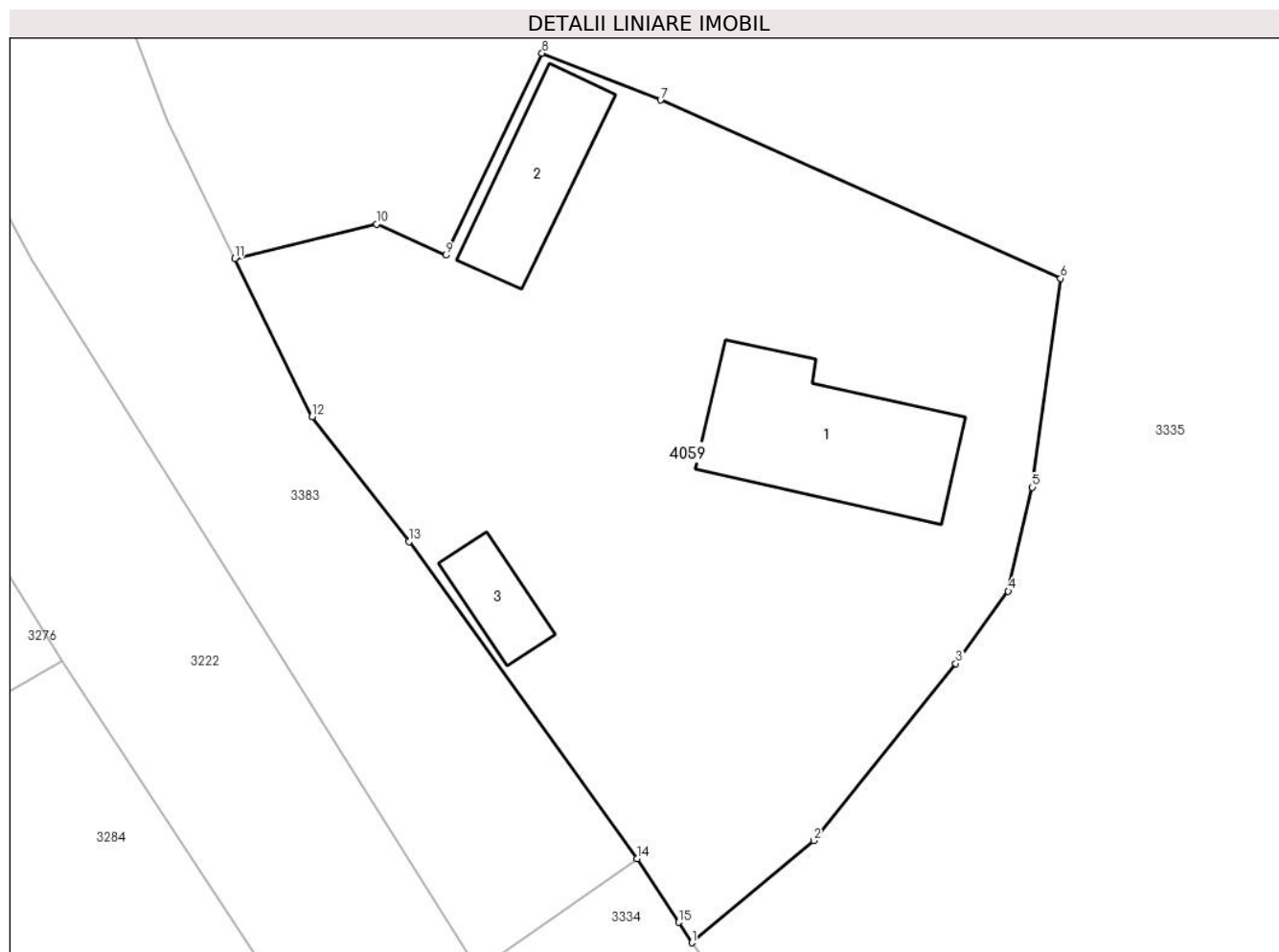
Inscrieri privind dezmembramintele dreptului de proprietate, drepturi reale de garanție și sarcini	Referințe
NU SUNT	

Anexa Nr. 1 La Partea I

Teren

Nr cadastral	Suprafața (mp)*	Observații / Referințe
	1.290	Top. 1419, 3063/2 (CF 2155 Dorna Candrenilor - CFE 32848 , 32541 Poiana Stampei)

* Suprafața este determinată în planul de proiecție Stereo 70.



Date referitoare la teren

Crt	Categorie folosință	Intravilan	Suprafața (mp)	Tarla	Parcelă	Nr. topo	Observații / Referințe
1	curți constructii	DA	1.290	-	-	-	

Date referitoare la construcții

Crt	Număr	Destinație construcție	Supraf. (mp)	Situație juridică	Observații / Referințe
A1.1		construcții de locuințe	96	Cu acte	Nr. niveluri:1; S. construita la sol:96 mp; S. construita desfasurata:96 mp;
A1.2		construcții anexa	50	Cu acte	Nr. niveluri:1; S. construita la sol:50 mp; S. construita desfasurata:50 mp;
A1.3		construcții anexa	22	Cu acte	Nr. niveluri:1; S. construita la sol:22 mp; S. construita desfasurata:22 mp;

Lungime Segmente

1) Valorile lungimilor segmentelor sunt obținute din proiecție în plan.

Punct început	X / Y	Punct sfârșit	X / Y	Lungime segment (** (m)
1	512.845,856 647.833,697	2	512.852,746 647.839,466	8.986
2	512.852,746 647.839,466	3	512.860,787 647.849,486	12.847

Punct început	X / Y	Punct sfârşit	X / Y	Lungime segment (** (m)
3	512.860,787 647.849,486	4	512.863,756 647.853,568	5.048
4	512.863,756 647.853,568	5	512.865,113 647.859,443	6.03
5	512.865,113 647.859,443	6	512.866,725 647.871,257	11.923
6	512.866,725 647.871,257	7	512.844,088 647.881,331	24.777
7	512.844,088 647.881,331	8	512.837,381 647.883,977	7.21
8	512.837,381 647.883,977	9	512.831,945 647.872,559	12.646
9	512.831,945 647.872,559	10	512.828,015 647.874,329	4.31
10	512.828,015 647.874,329	11	512.819,991 647.872,376	8.258
11	512.819,991 647.872,376	12	512.824,37 647.863,424	9.966
12	512.824,37 647.863,424	13	512.829,856 647.856,37	8.936
13	512.829,856 647.856,37	14	512.842,773 647.838,443	22.096
14	512.842,773 647.838,443	15	512.845,118 647.834,85	4.291
15	512.845,118 647.834,85	1	512.845,856 647.833,697	1.369

** Lungimile segmentelor sunt determinate în planul de proiecţie Stereo 70 şi sunt rotunjite la 1 milimetru.

*** Distanţa dintre puncte este formată din segmente cumulate ce sunt mai mici decât valoarea 1 milimetru.

**DATE DESPRE IMOBILUL NR. 4060**

Oficiul de Cadastru și Publicitate Imobiliară SUCEAVA
Biroul de Cadastru și Publicitate Imobiliară Vatra Dornei

A. Partea I. Descrierea imobilului

TEREN Necunoscut

Adresa: Loc. Pilugani, Jud. Suceava

Nr. Crt	Nr cadastral Nr. topografic	Suprafața* (mp)	Observații / Referințe
A1	32101	81.252	Sector cadastral:15 Teren neimprejmuit; Top.3298/77, 3298/79parte,3298/80parte (CF 1979 Dorna Candrenilor- CFE 30711 Poiana Stampei);Top.3298/72,3298/121, 3298/72parte(CF 843 Dorna Candrenilor- CFE 31790 Poiana Stampei)

B. Partea II. Proprietari și acte

Inscrieri privitoare la dreptul de proprietate și alte drepturi reale		Referințe
/		
Act Normativ nr. 7, din 13/03/1996 emis de PARLAMENTUL ROMANIEI;		
B1	Intabulare, drept de PROPRIETATE, dobandit prin Lege, cota actuala 1/1, cota initiala 1/1 1) NEIDENTIFICAT NEIDENTIFICAT	A1
Act Administrativ nr. 9688, din 15/12/2023 emis de PRIMARIA COMUNEI POIANA STAMPEI;		
B2	SE NOTEAZA POSESIA FAPTICA IN FAVOAREA LUI 1) CARPEA ION	A1

C. Partea III. SARCINI .

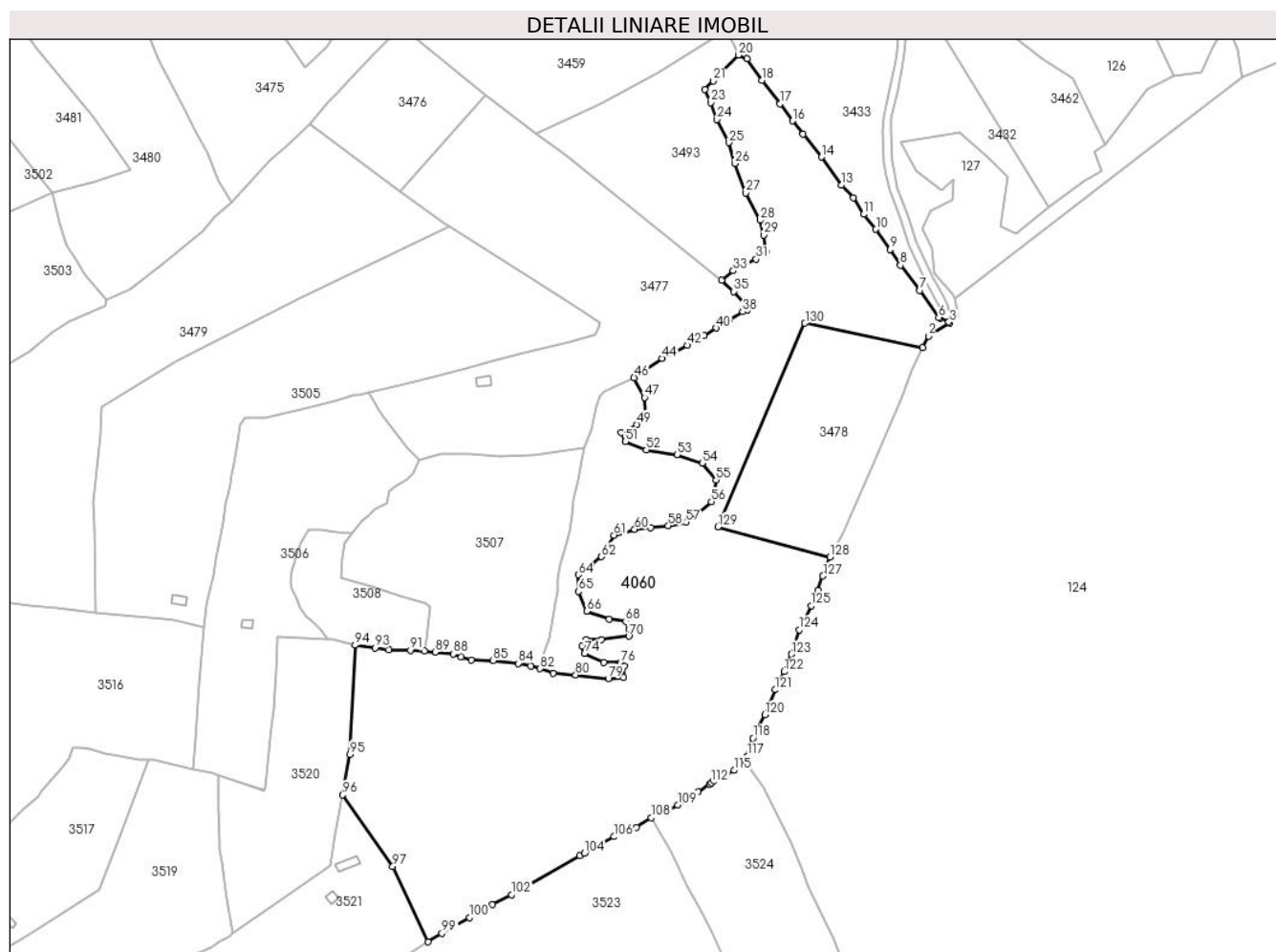
Inscrieri privind dezmembramintele dreptului de proprietate, drepturi reale de garanție și sarcini	Referințe
NU SUNT	

Anexa Nr. 1 La Partea I

Teren

Nr cadastral	Suprafața (mp)*	Observații / Referințe
32101	81.252	Top.3298/77, 3298/79parte,3298/80parte (CF 1979 Dorna Candrenilor- CFE 30711 Poiana Stampei);Top.3298/72,3298/121, 3298/72parte(CF 843 Dorna Candrenilor-CFE 31790 Poiana Stampei)

* Suprafața este determinată în planul de proiecție Stereo 70.



Date referitoare la teren

Crt	Categorie folosință	Intravilan	Suprafața (mp)	Tarla	Parcelă	Nr. topo	Observații / Referințe
1	faneata	NU	81.192	-	-	-	
2	faneata	DA	26	-	-	-	
3	faneata	DA	34	-	-	-	

Lungime Segmente

1) Valorile lungimilor segmentelor sunt obținute din proiecție în plan.

Punct început	X / Y	Punct sfârșit	X / Y	Lungime segment	Punct început	X / Y	Punct sfârșit	X / Y	Lungime segment	Punct început	X / Y	Punct sfârșit	X / Y	Lungime segment
1	513.012,298 646.296,196	2	513.016,418 646.304,674	9.426	2	513.016,418 646.304,674	3	513.031,844 646.314,212	18.137	3	513.031,844 646.314,212	4	513.031,177 646.314,834	0.912
4	513.031,177 646.314,834	5	513.024,906 646.317,591	6.85	5	513.024,906 646.317,591	6	513.023,884 646.318,04	1.116	6	513.023,884 646.318,04	7	513.010,287 646.337,729	23.928
7	513.010,287 646.337,729	8	512.996,221 646.355,937	23.008	8	512.996,221 646.355,937	9	512.988,783 646.367,267	13.553	9	512.988,783 646.367,267	10	512.978,5 646.381,883	17.871

Punct început	X / Y	Punct sfârșit	X / Y	Lungime segment	Punct început	X / Y	Punct sfârșit	X / Y	Lungime segment	Punct început	X / Y	Punct sfârșit	X / Y	Lungime segment
10	512.978,5 646.381,883	11	512.969,686 646.392,748	13.991	11	512.969,686 646.392,748	12	512.961,997 646.404,467	14.016	12	512.961,997 646.404,467	13	512.953,607 646.413,762	12.522
13	512.953,607 646.413,762	14	512.938,961 646.434,178	25.126	14	512.938,961 646.434,178	15	512.925,604 646.450,68	21.23	15	512.925,604 646.450,68	16	512.918,281 646.460,256	12.055
16	512.918,281 646.460,256	17	512.909,017 646.472,783	15.58	17	512.909,017 646.472,783	18	512.896,088 646.489,697	21.289	18	512.896,088 646.489,697	19	512.885,24 646.505,488	19.158
19	512.885,24 646.505,488	20	512.879,128 646.508,009	6.612	20	512.879,128 646.508,009	21	512.860,739 646.489,355	26.194	20	512.860,739 646.489,355	22	512.854,576 646.483,166	8.734
22	512.854,576 646.483,166	23	512.859,174 646.473,647	10.571	23	512.859,174 646.473,647	24	512.863,504 646.461,306	13.079	23	512.863,504 646.461,306	25	512.872,083 646.444,653	18.733
25	512.872,083 646.444,653	26	512.876,184 646.429,478	15.719	26	512.876,184 646.429,478	27	512.884,032 646.408,187	22.691	26	512.884,032 646.408,187	28	512.894,841 646.388,373	22.571
28	512.894,841 646.388,373	29	512.897,322 646.377,784	10.876	29	512.897,322 646.377,784	30	512.899,161 646.365,718	12.205	29	512.899,161 646.365,718	31	512.891,651 646.360,343	9.235
31	512.891,651 646.360,343	32	512.881,479 646.355,658	11.199	32	512.881,479 646.355,658	33	512.875,255 646.351,913	7.264	32	512.875,255 646.351,913	34	512.866,723 646.344,786	11.117
34	512.866,723 646.344,786	35	512.875,701 646.336,899	11.95	35	512.875,701 646.336,899	36	512.884,171 646.327,565	12.604	35	512.884,171 646.327,565	37	512.885,418 646.323,501	4.251
37	512.885,418 646.323,501	38	512.882,034 646.322,139	3.648	38	512.882,034 646.322,139	39	512.872,237 646.316,184	11.465	38	512.872,237 646.316,184	40	512.862,777 646.310,415	11.08
40	512.862,777 646.310,415	41	512.854,099 646.305,022	10.217	41	512.854,099 646.305,022	42	512.841,921 646.297,922	14.097	41	512.841,921 646.297,922	43	512.831,36 646.292,845	11.718
43	512.831,36 646.292,845	44	512.823,724 646.288,508	8.782	44	512.823,724 646.288,508	45	512.811,953 646.280,247	14.381	44	512.811,953 646.280,247	46	512.803,328 646.274,557	10.333
46	512.803,328 646.274,557	47	512.811,156 646.260,04	16.493	47	512.811,156 646.260,04	48	512.811,606 646.248,112	11.936	47	512.811,606 646.248,112	49	512.805,383 646.240,611	9.746
49	512.805,383 646.240,611	50	512.794,026 646.234,785	12.764	50	512.794,026 646.234,785	51	512.796,986 646.228,264	7.161	50	512.796,986 646.228,264	52	512.812,29 646.222,143	16.483
52	512.812,29 646.222,143	53	512.834,436 646.218,722	22.409	53	512.834,436 646.218,722	54	512.852,666 646.212,555	19.245	53	512.852,666 646.212,555	55	512.862,793 646.200,402	15.819
55	512.862,793 646.200,402	56	512.859,417 646.184,648	16.112	56	512.859,417 646.184,648	57	512.841,188 646.169,794	23.515	56	512.841,188 646.169,794	58	512.828,134 646.167,319	13.287
58	512.828,134 646.167,319	59	512.815,522 646.165,921	12.689	59	512.815,522 646.165,921	60	512.803,79 646.164,712	11.794	59	512.803,79 646.164,712	61	512.788,88 646.160,492	15.496
61	512.788,88 646.160,492	62	512.779,873 646.144,855	18.046	62	512.779,873 646.144,855	63	512.771,72 646.138,606	10.272	62	512.771,72 646.138,606	64	512.763,021 646.131,856	11.011
64	512.763,021 646.131,856	65	512.763,165 646.119,757	12.1	65	512.763,165 646.119,757	66	512.769,188 646.105,353	15.613	65	512.769,188 646.105,353	67	512.785,512 646.099,688	17.279
67	512.785,512 646.099,688	68	512.797,379 646.098,09	11.974	68	512.797,379 646.098,09	69	512.799,75 646.092,534	6.041	68	512.799,75 646.092,534	70	512.799,57 646.087,349	5.188
70	512.799,57 646.087,349	71	512.779,801 646.084,936	19.916	71	512.779,801 646.084,936	72	512.768,963 646.085,008	10.838	71	512.768,963 646.085,008	73	512.765,974 646.080,327	5.554
73	512.765,974 646.080,327	74	512.767,612 646.074,745	5.817	74	512.767,612 646.074,745	75	512.781,514 646.068,573	15.21	74	512.781,514 646.068,573	76	512.793,557 646.068,264	12.047
76	512.793,557 646.068,264	77	512.796,438 646.065,743	3.828	77	512.796,438 646.065,743	78	512.795,717 646.057,641	8.134	77	512.795,717 646.057,641	79	512.784,827 646.056,784	10.924
79	512.784,827 646.056,784	80	512.761,093 646.059,295	23.866	80	512.761,093 646.059,295	81	512.744,662 646.060,436	16.471	80	512.744,662 646.060,436	82	512.735,428 646.063,83	9.838
82	512.735,428 646.063,83	83	512.728,809 646.065,82	6.912	83	512.728,809 646.065,82	84	512.719,49 646.067,682	9.503	83	512.719,49 646.067,682	85	512.701,493 646.069,648	18.104
85	512.701,493 646.069,648	86	512.685,461 646.070,208	16.042	86	512.685,461 646.070,208	87	512.678,231 646.072,27	7.518	86	512.678,231 646.072,27	88	512.672,701 646.074,536	5.976
88	512.672,701 646.074,536	89	512.659,383 646.075,74	13.372	89	512.659,383 646.075,74	90	512.651,652 646.076,617	7.781	89	512.651,652 646.076,617	91	512.641,642 646.077,185	10.026
91	512.641,642 646.077,185	92	512.625,92 646.077,689	15.73	92	512.625,92 646.077,689	93	512.615,843 646.078,999	10.162	92	512.615,843 646.078,999	94	512.601,379 646.080,866	14.584
94	512.601,379 646.080,866	95	512.597,737 646.001,89	79.06	95	512.597,737 646.001,89	96	512.592,461 645.972,488	29.872	95	512.592,461 645.972,488	97	512.628,774 645.920,809	63.161
97	512.628,774 645.920,809	98	512.654,464 645.866,147	60.398	98	512.654,464 645.866,147	99	512.664,406 645.872,252	11.667	98	512.664,406 645.872,252	100	512.684,22 645.883,68	22.873
100	512.684,22 645.883,68	101	512.700,922 645.893,157	19.203	101	512.700,922 645.893,157	102	512.714,76 645.900,36	15.6	101	512.714,76 645.900,36	103	512.764,185 645.928,411	56.83
103	512.764,185 645.928,411	104	512.767,609 645.930,355	3.937	104	512.767,609 645.930,355	105	512.777,14 645.935,764	10.959	104	512.777,14 645.935,764	106	512.788,988 645.942,267	13.515
106	512.788,988 645.942,267	107	512.805,152 645.948,819	17.441	107	512.805,152 645.948,819	108	512.815,895 645.955,909	12.872	107	512.815,895 645.955,909	109	512.835,149 645.965,177	21.368

Punct început	X / Y	Punct sfârșit	X / Y	Lungime segment
109	512.835,149 645.965,177	110	512.849,711 645.974,885	17.501
112	512.859,327 645.981,314	113	512.861,198 645.983,12	2.6
115	512.875,944 645.990,216	116	512.884,751 645.995,598	10.321
118	512.889,424 646.013,625	119	512.893,073 646.020,44	7.73
121	512.905,672 646.048,546	122	512.912,079 646.061,671	14.605
124	512.922,893 646.091,912	125	512.931,478 646.109,509	19.579
127	512.940,088 646.130,966	128	512.945,265 646.144,633	14.615
130	512.927,114 646.313,895	1	513.012,298 646.296,196	87.003

Punct început	X / Y	Punct sfârșit	X / Y	Lungime segment
110	512.849,711 645.974,885	111	512.858,137 645.980,166	9.944
113	512.861,198 645.983,12	114	512.863,57 645.984,261	2.632
116	512.884,751 645.995,598	117	512.885,273 646.000,585	5.014
119	512.893,073 646.020,44	120	512.898,011 646.030,549	11.251
122	512.912,079 646.061,671	123	512.917,222 646.074,35	13.682
125	512.931,478 646.109,509	126	512.936,266 646.120,675	12.149
128	512.945,265 646.144,633	129	512.864,086 646.166,585	84.095

Punct început	X / Y	Punct sfârșit	X / Y	Lungime segment
111	512.858,137 645.980,166	112	512.859,327 645.981,314	1.653
114	512.863,57 645.984,261	115	512.875,944 645.990,216	13.732
117	512.885,273 646.000,585	118	512.889,424 646.013,625	13.685
120	512.898,011 646.030,549	121	512.905,672 646.048,546	19.56
123	512.917,222 646.074,35	124	512.922,893 646.091,912	18.455
126	512.936,266 646.120,675	127	512.940,088 646.130,966	10.978
129	512.864,086 646.166,585	130	512.927,114 646.313,895	160.27

** Lungimile segmentelor sunt determinate în planul de proiecție Stereo 70 și sunt rotunjite la 1 milimetru.

*** Distanța dintre puncte este formată din segmente cumulate ce sunt mai mici decât valoarea 1 milimetru.

**DATE DESPRE IMOBILUL NR. 4061**

Oficiul de Cadastru și Publicitate Imobiliară SUCEAVA
Biroul de Cadastru și Publicitate Imobiliară Vatra Dornei

A. Partea I. Descrierea imobilului

TEREN Necunoscut

Adresa: Loc. Dornisoara, Jud. Suceava

Nr. Crt	Nr cadastral Nr. topografic	Suprafața* (mp)	Observații / Referințe
A1		Din acte: 5.579 Masurata: 5.549	Sector cadastral:44 Teren neimprejmuit;

B. Partea II. Proprietari și acte

Inscrieri privitoare la dreptul de proprietate și alte drepturi reale	Referințe
/	
Act Normativ nr. 1357, din 27/12/2001 emis de GUVERNUL ROMANIEI (H.G nr.1357 din 27.12.2001-inventarul bunurilor care aparțin domeniului public al comunei Poiana Stampei, pozitia 13);	
B1	A1
Intabulare, drept de PROPRIETATE, dobandit prin Lege, cota actuala 1/1, cota initiala 1/1 1) COMUNA POIANA STAMPEI, CIF:5021250, DOMENIUL PUBLIC	

C. Partea III. SARCINI .

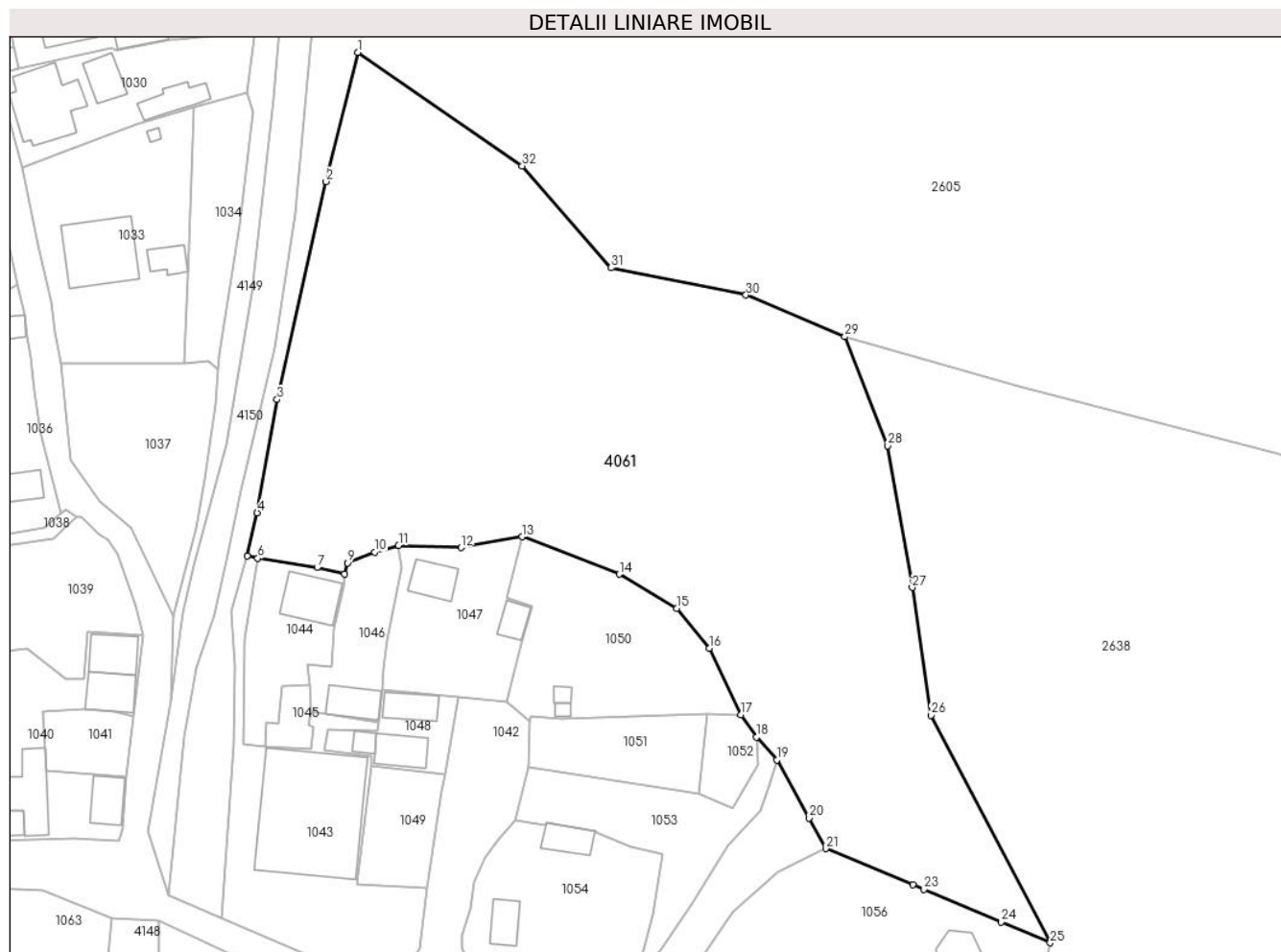
Inscrieri privind dezmembramintele dreptului de proprietate, drepturi reale de garanție și sarcini	Referințe
NU SUNT	

Anexa Nr. 1 La Partea I

Teren

Nr cadastral	Suprafața (mp)*	Observații / Referințe
	Din acte: 5.579 Masurata: 5.549	

* Suprafața este determinată în planul de proiecție Stereo 70.



Date referitoare la teren

Crt	Categorie folosință	Intravilan	Suprafața (mp)	Tarla	Parcelă	Nr. topo	Observații / Referințe
1	neproductiv	DA	5.144	-	-	-	
2	neproductiv	NU	395	-	-	-	
3	neproductiv	DA	10	-	-	-	

Lungime Segmente

1) Valorile lungimilor segmentelor sunt obținute din proiecție în plan.

Punct început	X / Y	Punct sfârșit	X / Y	Lungime segment (** (m))
1	506.551,988 635.496,837	2	506.547,401 635.478,303	19.093
3	506.540,369 635.447,047	4	506.537,506 635.430,803	16.494
5	506.536,073 635.424,583	6	506.537,607 635.424,275	1.565

Punct început	X / Y	Punct sfârșit	X / Y	Lungime segment (** (m))
2	506.547,401 635.478,303	3	506.540,369 635.447,047	32.037
4	506.537,506 635.430,803	5	506.536,073 635.424,583	6.383
6	506.537,607 635.424,275	7	506.546,111 635.422,94	8.608

Punct început	X / Y	Punct sfârșit	X / Y	Lungime segment (** (m)
7	506.546,111 635.422,94	8	506.550,045 635.422,039	4.036
9	506.550,466 635.423,601	10	506.554,37 635.425,163	4.205
11	506.557,794 635.426,124	12	506.566,749 635.425,802	8.961
13	506.575,548 635.427,341	14	506.589,48 635.421,989	14.925
15	506.597,693 635.417,076	16	506.602,386 635.411,356	7.399
17	506.606,932 635.401,824	18	506.609,132 635.398,597	3.906
19	506.612,066 635.395,348	20	506.616,676 635.386,997	9.539
21	506.619,088 635.382,628	22	506.631,551 635.377,461	13.492
23	506.633,18 635.376,785	24	506.644,267 635.372,084	12.042
25	506.651,283 635.369,109	26	506.634,16 635.401,76	36.868
27	506.631,487 635.420,065	28	506.627,99 635.440,427	20.66
29	506.621,82 635.456,058	30	506.607,628 635.462,023	15.395
31	506.588,295 635.465,931	32	506.575,543 635.480,533	19.386

Punct început	X / Y	Punct sfârșit	X / Y	Lungime segment (** (m)
8	506.550,045 635.422,039	9	506.550,466 635.423,601	1.618
10	506.554,37 635.425,163	11	506.557,794 635.426,124	3.556
12	506.566,749 635.425,802	13	506.575,548 635.427,341	8.933
14	506.589,48 635.421,989	15	506.597,693 635.417,076	9.57
16	506.602,386 635.411,356	17	506.606,932 635.401,824	10.561
18	506.609,132 635.398,597	19	506.612,066 635.395,348	4.378
20	506.616,676 635.386,997	21	506.619,088 635.382,628	4.991
22	506.631,551 635.377,461	23	506.633,18 635.376,785	1.764
24	506.644,267 635.372,084	25	506.651,283 635.369,109	7.621
26	506.634,16 635.401,76	27	506.631,487 635.420,065	18.499
28	506.627,99 635.440,427	29	506.621,82 635.456,058	16.805
30	506.607,628 635.462,023	31	506.588,295 635.465,931	19.724
32	506.575,543 635.480,533	1	506.551,988 635.496,837	28.647

** Lungimile segmentelor sunt determinate în planul de proiecție Stereo 70 și sunt rotunjite la 1 milimetru.

*** Distanța dintre puncte este formată din segmente cumulate ce sunt mai mici decât valoarea 1 milimetru.

**DATE DESPRE IMOBILUL NR. 4064**

Oficiul de Cadastru și Publicitate Imobiliară SUCEAVA
Biroul de Cadastru și Publicitate Imobiliară Vatra Dornei

A. Partea I. Descrierea imobilului

TEREN Necunoscut

Adresa: Loc. Praleni, Jud. Suceava

Nr. Crt	Nr cadastral Nr. topografic	Suprafața* (mp)	Observații / Referințe
A1		10.000	Sector cadastral:15 Teren neimprejmuit;

B. Partea II. Proprietari și acte

Inscrieri privitoare la dreptul de proprietate și alte drepturi reale		Referințe
/		
Act Notarial nr. 125, din 25/09/2017 emis de BNP NICULINA VASILUT;		
B1	Intabulare, drept de PROPRIETATE, dobandit prin Succesiune, cota actuala 1/1, cota initiala 1/1 1) URSU VIOREL	A1

C. Partea III. SARCINI .

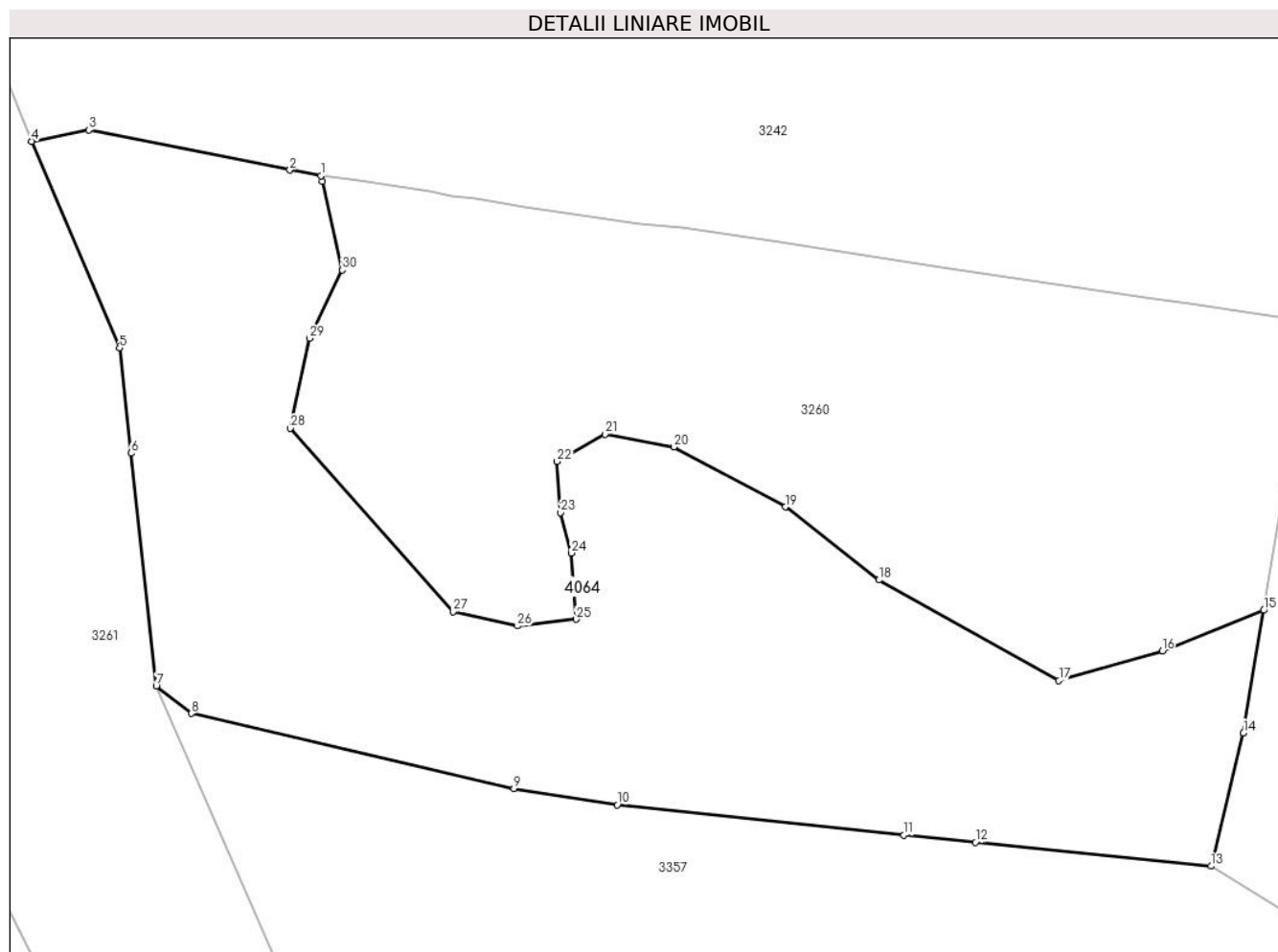
Inscrieri privind dezmembramintele dreptului de proprietate, drepturi reale de garanție și sarcini	Referințe
NU SUNT	

Anexa Nr. 1 La Partea I

Teren

Nr cadastral	Suprafața (mp)*	Observații / Referințe
	10.000	

* Suprafața este determinată în planul de proiecție Stereo 70.



Date referitoare la teren

Crt	Categorie folosință	Intravilan	Suprafața (mp)	Tarla	Parcelă	Nr. topo	Observații / Referințe
1	padure	NU	1.524	-	-	-	
2	padure	DA	7.498	-	-	-	
3	padure	NU	978	-	-	-	

Lungime Segmente

1) Valorile lungimilor segmentelor sunt obținute din proiecție în plan.

Punct început	X / Y	Punct sfârșit	X / Y	Lungime segment (** (m)
1	513.591,782 648.137,187	2	513.586,454 648.138,161	5.416
3	513.552,073 648.145,018	4	513.542,282 648.143,057	9.985
5	513.557,305 648.107,717	6	513.559,263 648.089,733	18.09
7	513.563,597 648.049,925	8	513.569,607 648.045,261	7.607

Punct început	X / Y	Punct sfârșit	X / Y	Lungime segment (** (m)
2	513.586,454 648.138,161	3	513.552,073 648.145,018	35.058
4	513.542,282 648.143,057	5	513.557,305 648.107,717	38.401
6	513.559,263 648.089,733	7	513.563,597 648.049,925	40.043
8	513.569,607 648.045,261	9	513.624,776 648.032,438	56.64

Punct început	X / Y	Punct sfârșit	X / Y	Lungime segment (** (m)
9	513.624,776 648.032,438	10	513.642,487 648.029,642	17.93
11	513.691,52 648.024,447	12	513.703,751 648.023,215	12.293
13	513.744,052 648.019,154	14	513.749,609 648.041,918	23.432
15	513.753,073 648.062,896	16	513.735,706 648.055,969	18.697
17	513.718,04 648.050,88	18	513.687,227 648.068,066	35.282
19	513.671,228 648.080,551	20	513.652,192 648.090,83	21.634
21	513.640,381 648.092,99	22	513.632,194 648.088,329	9.421
23	513.632,747 648.079,595	24	513.634,619 648.072,681	7.163
25	513.635,458 648.061,367	26	513.625,398 648.060,212	10.126
27	513.614,356 648.062,628	28	513.586,511 648.093,999	41.946
29	513.589,824 648.109,411	30	513.595,441 648.121,078	12.949
31	513.591,997 648.136,241	1	513.591,782 648.137,187	0.97

Punct început	X / Y	Punct sfârșit	X / Y	Lungime segment (** (m)
10	513.642,487 648.029,642	11	513.691,52 648.024,447	49.307
12	513.703,751 648.023,215	13	513.744,052 648.019,154	40.505
14	513.749,609 648.041,918	15	513.753,073 648.062,896	21.262
16	513.735,706 648.055,969	17	513.718,04 648.050,88	18.384
18	513.687,227 648.068,066	19	513.671,228 648.080,551	20.294
20	513.652,192 648.090,83	21	513.640,381 648.092,99	12.007
22	513.632,194 648.088,329	23	513.632,747 648.079,595	8.751
24	513.634,619 648.072,681	25	513.635,458 648.061,367	11.345
26	513.625,398 648.060,212	27	513.614,356 648.062,628	11.303
28	513.586,511 648.093,999	29	513.589,824 648.109,411	15.764
30	513.595,441 648.121,078	31	513.591,997 648.136,241	15.549

** Lungimile segmentelor sunt determinate în planul de proiecție Stereo 70 și sunt rotunjite la 1 milimetru.

*** Distanța dintre puncte este formată din segmente cumulate ce sunt mai mici decât valoarea 1 milimetru.

**DATE DESPRE IMOBILUL NR. 4066**

Oficiul de Cadastru și Publicitate Imobiliară SUCEAVA
 Biroul de Cadastru și Publicitate Imobiliară Vatra Dornei

A. Partea I. Descrierea imobilului

TEREN Intravilan

Adresa: Loc. Dornisoara, Jud. Suceava

Nr. Crt	Nr cadastral Nr. topografic	Suprafața* (mp)	Observații / Referințe
A1		73	Sector cadastral:43 Teren neimpregmuit;

Construcții

Crt	Nr cadastral Nr. topografic	Adresa	Observații / Referințe
A1.1		Loc. Dornisoara, Jud. Suceava	Nr. niveluri:1; S. construita la sol:53 mp; S. construita desfasurata:53 mp;

B. Partea II. Proprietari și acte

Inscrieri privitoare la dreptul de proprietate și alte drepturi reale	Referințe
/	
Act Administrativ nr. 156, din 05/12/2023 emis de Consiliul Local al Comunei Poiana Stampei (In anexa se regaseste la pozitia nr. 34);	
B1	A1
Intabulare, drept de PROPRIETATE, dobandit prin Lege, cota actuala 1/1, cota initiala 1/1 1) COMUNA POIANA STAMPEI , CIF:5021250, DOMENIUL PRIVAT	
Act Administrativ nr. 2981, din 31/03/2023 emis de PRIMARIA COMUNEI POIANA STAMPEI;	
B2	A1.1
Intabulare, drept de PROPRIETATE, dobandit prin Lege, cota actuala 1/1, cota initiala 1/1 1) COROBIAC NICOLAI	

C. Partea III. SARCINI .

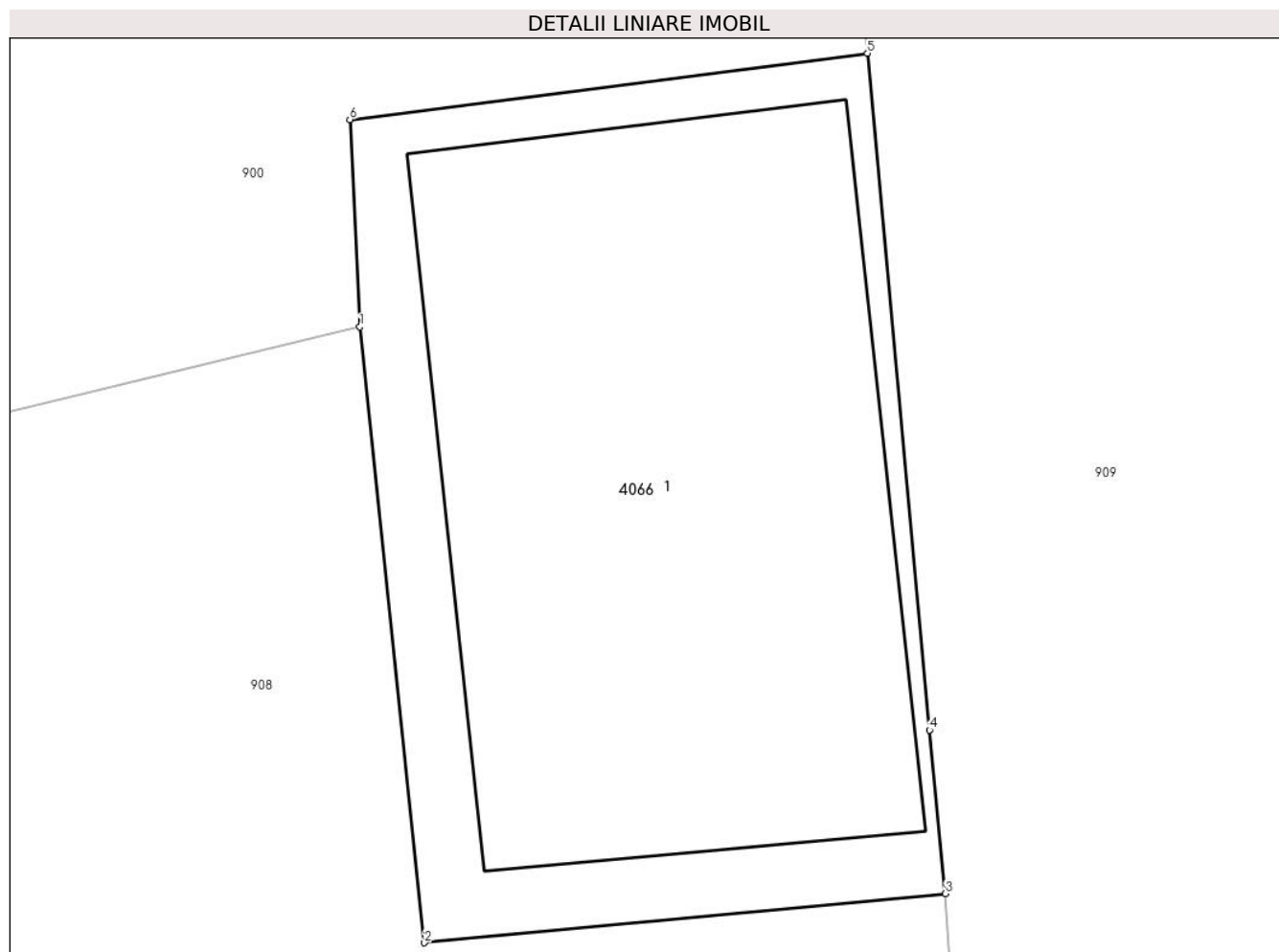
Inscrieri privind dezmembramintele dreptului de proprietate, drepturi reale de garanție și sarcini	Referințe
NU SUNT	

Anexa Nr. 1 La Partea I

Teren

Nr cadastral	Suprafața (mp)*	Observații / Referințe
	73	

* Suprafața este determinată în planul de proiecție Stereo 70.



Date referitoare la teren

Crt	Categorie folosință	Intravilan	Suprafața (mp)	Tarla	Parcelă	Nr. topo	Observații / Referințe
1	curți constructii	DA	73	-	-	-	

Date referitoare la construcții

Crt	Număr	Destinație construcție	Supraf. (mp)	Situație juridică	Observații / Referințe
A1.1		constructii anexa	53	Cu acte	Nr. niveluri:1; S. construita la sol:53 mp; S. construita desfasurata:53 mp;

Lungime Segmente

1) Valorile lungimilor segmentelor sunt obținute din proiecție în plan.

Punct început	X / Y	Punct sfârșit	X / Y	Lungime segment (** (m)
1	506.431,27 635.429,777	2	506.432,101 635.421,865	7.956
2	506.432,101 635.421,865	3	506.438,796 635.422,497	6.725
3	506.438,796 635.422,497	4	506.438,592 635.424,598	2.111
4	506.438,592 635.424,598	5	506.437,794 635.433,291	8.73

Punct început	X / Y	Punct sfârșit	X / Y	Lungime segment (** (m)
5	506.437,794 635.433,291	6	506.431,143 635.432,44	6.705
6	506.431,143 635.432,44	1	506.431,27 635.429,777	2.666

** Lungimile segmentelor sunt determinate în planul de proiecție Stereo 70 și sunt rotunjite la 1 milimetru.

*** Distanța dintre puncte este formată din segmente cumulate ce sunt mai mici decât valoarea 1 milimetru.



DATE DESPRE IMOBILUL NR. 4067

Oficiul de Cadastru și Publicitate Imobiliară SUCEAVA
Biroul de Cadastru și Publicitate Imobiliară Vatra Dornei

A. Partea I. Descrierea imobilului

TEREN Intravilan

Adresa: Loc. Dornisoara, Jud. Suceava

Nr. Crt	Nr cadastral Nr. topografic	Suprafața* (mp)	Observații / Referințe
A1		469	Sector cadastral:43 Teren neimprejmut;

Construcții

Crt	Nr cadastral Nr. topografic	Adresa	Observații / Referințe
A1.1		Loc. Dornisoara, Jud. Suceava	Nr. niveluri:1; S. construita la sol:13 mp; S. construita desfasurata:13 mp;
A1.2		Loc. Dornisoara, Jud. Suceava	Nr. niveluri:1; S. construita la sol:6 mp; S. construita desfasurata:6 mp;
A1.3		Loc. Dornisoara, Jud. Suceava	Nr. niveluri:1; S. construita la sol:6 mp; S. construita desfasurata:6 mp;
A1.4		Loc. Dornisoara, Jud. Suceava	Nr. niveluri:1; S. construita la sol:3 mp; S. construita desfasurata:3 mp;
A1.5		Loc. Dornisoara, Jud. Suceava	Nr. niveluri:1; S. construita la sol:3 mp; S. construita desfasurata:3 mp;
A1.6		Loc. Dornisoara, Jud. Suceava	Nr. niveluri:1; S. construita la sol:18 mp; S. construita desfasurata:18 mp;

B. Partea II. Proprietari și acte

Inscrieri privitoare la dreptul de proprietate și alte drepturi reale		Referințe
/		
Act Administrativ nr. 156, din 05/12/2023 emis de Consiliul Local al Comunei Poiana Stampei (In anexa se regaseste la pozitia nr. 35);		
B1	Intabulare, drept de PROPRIETATE, dobandit prin Lege, cota actuala 1/1, cota initiala 1/1 1) COMUNA POIANA STAMPEI, CIF:5021250, DOMENIUL PRIVAT	A1
Act Administrativ nr. 2981, din 31/03/2023 emis de PRIMARIA COMUNEI POIANA STAMPEI;		
B2	Intabulare, drept de PROPRIETATE, dobandit prin Lege, cota actuala 1/1, cota initiala 1/1 1) MARIAN LOREDANA	A1.1, A1.4
B3	Intabulare, drept de PROPRIETATE, dobandit prin Lege, cota actuala 1/1, cota initiala 1/1 1) PILUG SIMONA-NICOLETA, Lipsa CNP	A1.2
B4	Intabulare, drept de PROPRIETATE, dobandit prin Lege, cota actuala 1/1, cota initiala 1/1 1) PILUG FLOAREA	A1.3
B5	Intabulare, drept de PROPRIETATE, dobandit prin Lege, cota actuala 1/1, cota initiala 1/1 1) PATRAȘCANU SAVINEL	A1.5, A1.6

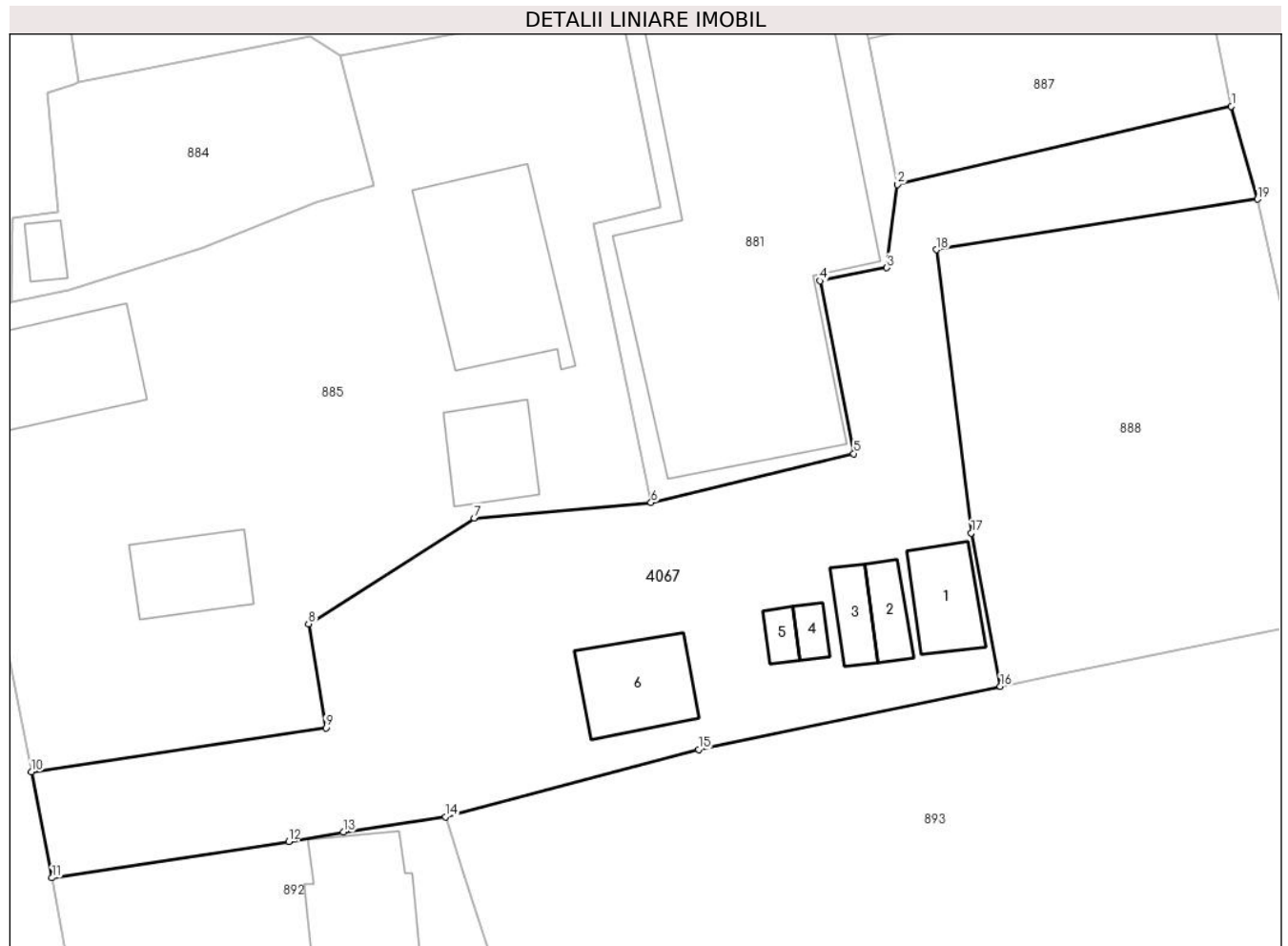
C. Partea III. SARCINI .

Inscrieri privind dezmembramintele dreptului de proprietate, drepturi reale de garanție și sarcini	Referințe
NU SUNT	

Teren

Nr cadastral	Suprafața (mp)*	Observații / Referințe
	469	

* Suprafața este determinată în planul de proiecție Stereo 70.



Date referitoare la teren

Crt	Categorie folosință	Intra vilan	Suprafața (mp)	Tarla	Parcelă	Nr. topo	Observații / Referințe
1	curți constructii	DA	469	-	-	-	

Date referitoare la construcții

Crt	Număr	Destinație construcție	Supraf. (mp)	Situație juridică	Observații / Referințe
A1.1		constructii anexa	13	Cu acte	Nr. niveluri:1; S. construita la sol:13 mp; S. construita desfasurata:13 mp;
A1.2		constructii anexa	6	Cu acte	Nr. niveluri:1; S. construita la sol:6 mp; S. construita desfasurata:6 mp;
A1.3		constructii anexa	6	Cu acte	Nr. niveluri:1; S. construita la sol:6 mp; S. construita desfasurata:6 mp;
A1.4		constructii anexa	3	Cu acte	Nr. niveluri:1; S. construita la sol:3 mp; S. construita desfasurata:3 mp;
A1.5		constructii anexa	3	Cu acte	Nr. niveluri:1; S. construita la sol:3 mp; S. construita desfasurata:3 mp;
A1.6		constructii anexa	18	Cu acte	Nr. niveluri:1; S. construita la sol:18 mp; S. construita desfasurata:18 mp;

Lungime Segmente

1) Valorile lungimilor segmentelor sunt obținute din proiecție în plan.

Punct început	X / Y	Punct sfârșit	X / Y	Lungime segment (** (m)
1	506.433,756 635.562,483	2	506.419,408 635.559,126	14.735
2	506.419,408 635.559,126	3	506.418,958 635.555,554	3.6
3	506.418,958 635.555,554	4	506.416,086 635.554,994	2.926
4	506.416,086 635.554,994	5	506.417,529 635.547,581	7.552
5	506.417,529 635.547,581	6	506.408,825 635.545,477	8.955
6	506.408,825 635.545,477	7	506.401,226 635.544,818	7.628
7	506.401,226 635.544,818	8	506.394,109 635.540,278	8.442
8	506.394,109 635.540,278	9	506.394,857 635.535,819	4.521
9	506.394,857 635.535,819	10	506.382,209 635.533,925	12.789
10	506.382,209 635.533,925	11	506.383,093 635.529,379	4.631
11	506.383,093 635.529,379	12	506.393,257 635.530,942	10.283
12	506.393,257 635.530,942	13	506.395,611 635.531,343	2.388
13	506.395,611 635.531,343	14	506.399,998 635.532,002	4.436
14	506.399,998 635.532,002	15	506.410,872 635.534,888	11.25
15	506.410,872 635.534,888	16	506.423,831 635.537,593	13.238
16	506.423,831 635.537,593	17	506.422,585 635.544,176	6.7
17	506.422,585 635.544,176	18	506.421,084 635.556,332	12.248
18	506.421,084 635.556,332	19	506.434,88 635.558,499	13.965
19	506.434,88 635.558,499	1	506.433,756 635.562,483	4.14

** Lungimile segmentelor sunt determinate în planul de proiecție Stereo 70 și sunt rotunjite la 1 milimetru.

*** Distanța dintre puncte este formată din segmente cumulate ce sunt mai mici decât valoarea 1 milimetru.

**DATE DESPRE IMOBILUL NR. 4068**

Oficiul de Cadastru și Publicitate Imobiliară SUCEAVA
Biroul de Cadastru și Publicitate Imobiliară Vatra Dornei

A. Partea I. Descrierea imobilului

TEREN Intravilan

Adresa: Loc. Dornisoara, Jud. Suceava

Nr. Crt	Nr cadastral Nr. topografic	Suprafața* (mp)	Observații / Referințe
A1		399	Sector cadastral:43 Teren neimprejmuit;

B. Partea II. Proprietari și acte

Inscrieri privitoare la dreptul de proprietate și alte drepturi reale	Referințe
/	
Act Administrativ nr. 156, din 05/12/2023 emis de Consiliul Local al Comunei Poiana Stampei (In anexa se regaseste la pozitia nr. 36);	
B1	A1
Intabulare, drept de PROPRIETATE, dobandit prin Lege, cota actuala 1/1, cota initiala 1/1 1) COMUNA POIANA STAMPEI, CIF:5021250, DOMENIUL PRIVAT	

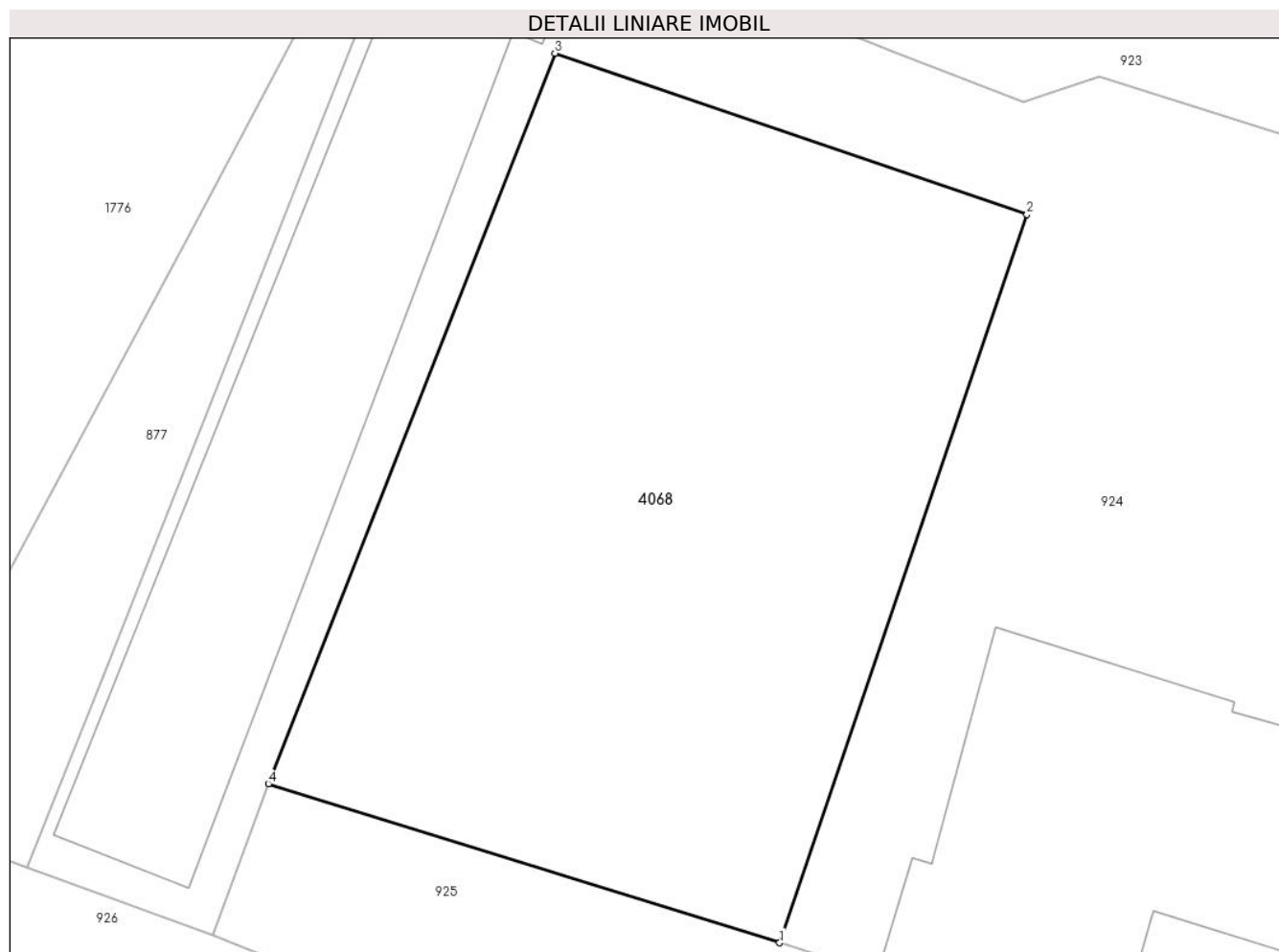
C. Partea III. SARCINI .

Inscrieri privind dezmembramintele dreptului de proprietate, drepturi reale de garanție și sarcini	Referințe
NU SUNT	

Teren

Nr cadastral	Suprafața (mp)*	Observații / Referințe
	399	

* Suprafața este determinată în planul de proiecție Stereo 70.



Date referitoare la teren

Crt	Categorie folosință	Intravilan	Suprafața (mp)	Tarla	Parcelă	Nr. topo	Observații / Referințe
1	curți constructii	DA	399	-	-	-	

Lungime Segmente

1) Valorile lungimilor segmentelor sunt obținute din proiecție în plan.

Punct început	X / Y	Punct sfârșit	X / Y	Lungime segment (** (m)
1	506.354,412 635.046,251	2	506.362,216 635.069,204	24.243
2	506.362,216 635.069,204	3	506.347,329 635.074,284	15.73
3	506.347,329 635.074,284	4	506.338,29 635.051,268	24.727
4	506.338,29 635.051,268	1	506.354,412 635.046,251	16.885

**** Lungimile segmentelor sunt determinate în planul de proiecție Stereo 70 și sunt rotunjite la 1 milimetru.**

***** Distanța dintre puncte este formată din segmente cumulate ce sunt mai mici decât valoarea 1 milimetru.**

**DATE DESPRE IMOBILUL NR. 4069**

Oficiul de Cadastru și Publicitate Imobiliară SUCEAVA
Biroul de Cadastru și Publicitate Imobiliară Vatra Dornei

A. Partea I. Descrierea imobilului

TEREN Intravilan

Adresa: Loc. Pilugani, Str Andrieni, Jud. Suceava

Nr. Crt	Nr cadastral Nr. topografic	Suprafața* (mp)	Observații / Referințe
A1		9.376	Sector cadastral:15 Teren imprejmuit;

B. Partea II. Proprietari și acte

Inscrieri privitoare la dreptul de proprietate și alte drepturi reale		Referințe
/		
Act Normativ nr. 7, din 13/03/1996 emis de PARLAMENTUL ROMANIEI;		
B1	Intabulare, drept de PROPRIETATE, dobandit prin Lege, cota actuala 1/1, cota initiala 1/1 1) NEIDENTIFICAT NEIDENTIFICAT	A1
Act Administrativ nr. 6545, din 07/08/2023 emis de PRIMARIA COMUNEI POIANA STAMPEI;		
B2	SE NOTEAZA POSESIA FAPTICA IN FAVOAREA LUI 1) PENTELESCU MIHAI-VIOREL	A1

C. Partea III. SARCINI .

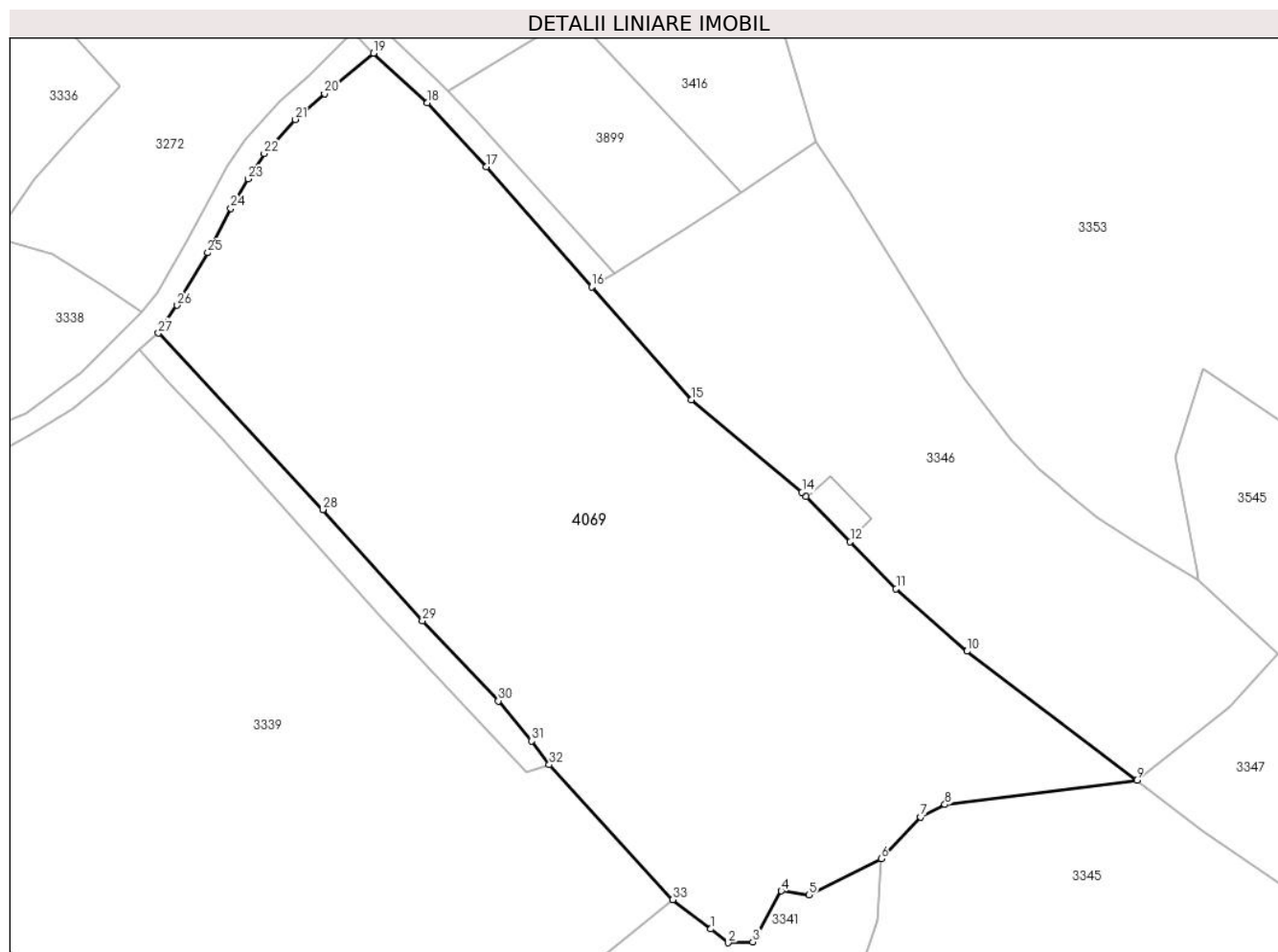
Inscrieri privind dezmembramintele dreptului de proprietate, drepturi reale de garanție și sarcini	Referințe
NU SUNT	

Anexa Nr. 1 La Partea I

Teren

Nr cadastral	Suprafața (mp)*	Observații / Referințe
	9.376	

* Suprafața este determinată în planul de proiecție Stereo 70.



Date referitoare la teren

Crt	Categorie folosință	Intravilan	Suprafața (mp)	Tarla	Parcelă	Nr. topo	Observații / Referințe
1	faneata	DA	8.961	-	-	-	
2	pășuni (P) - pășuni împădurite	DA	415	-	-	-	CALE DE ACCES

Lungime Segmente

1) Valorile lungimilor segmentelor sunt obținute din proiecție în plan.

Punct început	X / Y	Punct sfârșit	X / Y	Lungime segment (** (m)
1	513.207,987 647.617,446	2	513.210,865 647.615,142	3.687
3	513.214,982 647.615,273	4	513.219,753 647.623,807	9.777
5	513.224,374 647.623,141	6	513.236,428 647.629,156	13.471
7	513.243,03 647.636,162	8	513.247,106 647.638,201	4.558

Punct început	X / Y	Punct sfârșit	X / Y	Lungime segment (** (m)
2	513.210,865 647.615,142	3	513.214,982 647.615,273	4.119
4	513.219,753 647.623,807	5	513.224,374 647.623,141	4.669
6	513.236,428 647.629,156	7	513.243,03 647.636,162	9.627
8	513.247,106 647.638,201	9	513.279,166 647.642,265	32.317

Punct început	X / Y	Punct sfârșit	X / Y	Lungime segment (** (m)
9	513.279,166 647.642,265	10	513.250,76 647.663,819	35.658
11	513.238,944 647.674,249	12	513.231,279 647.682,089	10.964
13	513.223,874 647.689,665	14	513.223,209 647.690,345	0.951
15	513.204,701 647.705,779	16	513.188,074 647.724,678	25.172
17	513.170,465 647.744,694	18	513.160,62 647.755,381	14.531
19	513.151,634 647.763,668	20	513.143,428 647.756,93	10.618
21	513.138,579 647.752,599	22	513.133,36 647.746,899	7.728
23	513.130,658 647.742,68	24	513.127,771 647.737,757	5.707
25	513.123,922 647.730,355	26	513.118,826 647.721,58	10.147
27	513.115,692 647.716,952	28	513.143,154 647.687,479	40.284
29	513.159,786 647.668,913	30	513.172,473 647.655,53	18.441
31	513.178,028 647.648,827	32	513.180,973 647.644,883	4.922
33	513.201,638 647.622,366	1	513.207,987 647.617,446	8.032

Punct început	X / Y	Punct sfârșit	X / Y	Lungime segment (** (m)
10	513.250,76 647.663,819	11	513.238,944 647.674,249	15.761
12	513.231,279 647.682,089	13	513.223,874 647.689,665	10.594
14	513.223,209 647.690,345	15	513.204,701 647.705,779	24.099
16	513.188,074 647.724,678	17	513.170,465 647.744,694	26.659
18	513.160,62 647.755,381	19	513.151,634 647.763,668	12.224
20	513.143,428 647.756,93	21	513.138,579 647.752,599	6.502
22	513.133,36 647.746,899	23	513.130,658 647.742,68	5.01
24	513.127,771 647.737,757	25	513.123,922 647.730,355	8.343
26	513.118,826 647.721,58	27	513.115,692 647.716,952	5.589
28	513.143,154 647.687,479	29	513.159,786 647.668,913	24.926
30	513.172,473 647.655,53	31	513.178,028 647.648,827	8.706
32	513.180,973 647.644,883	33	513.201,638 647.622,366	30.562

** Lungimile segmentelor sunt determinate în planul de proiecție Stereo 70 și sunt rotunjite la 1 milimetru.

*** Distanța dintre puncte este formată din segmente cumulate ce sunt mai mici decât valoarea 1 milimetru.

**DATE DESPRE IMOBILUL NR. 4070**

Oficiul de Cadastru și Publicitate Imobiliară SUCEAVA
Biroul de Cadastru și Publicitate Imobiliară Vatra Dornei

A. Partea I. Descrierea imobilului

TEREN Extravilan

Adresa: Jud. Suceava

Nr. Crt	Nr cadastral Nr. topografic	Suprafața* (mp)	Observații / Referințe
A1		4.000	Sector cadastral:15 Teren neimprejmuit; Top.4356/1parte(CF 2210 Dorna Candrenilor);Top.4356/2parte,4382/2parte(CF 1154 Dorna Candrenilor)

B. Partea II. Proprietari și acte

Inscrieri privitoare la dreptul de proprietate și alte drepturi reale	Referințe
/	
Act Administrativ nr. 180, din 30/08/1996 emis de CJPSDPAT SUCEAVA;	
B1	A1
Intabulare, drept de PROPRIETATE, dobandit prin Reconstituire, cota actuala 1/1, cota initiala 1/1 1) CHIPERI GHE.IOAN, LIPSA CNP	

C. Partea III. SARCINI .

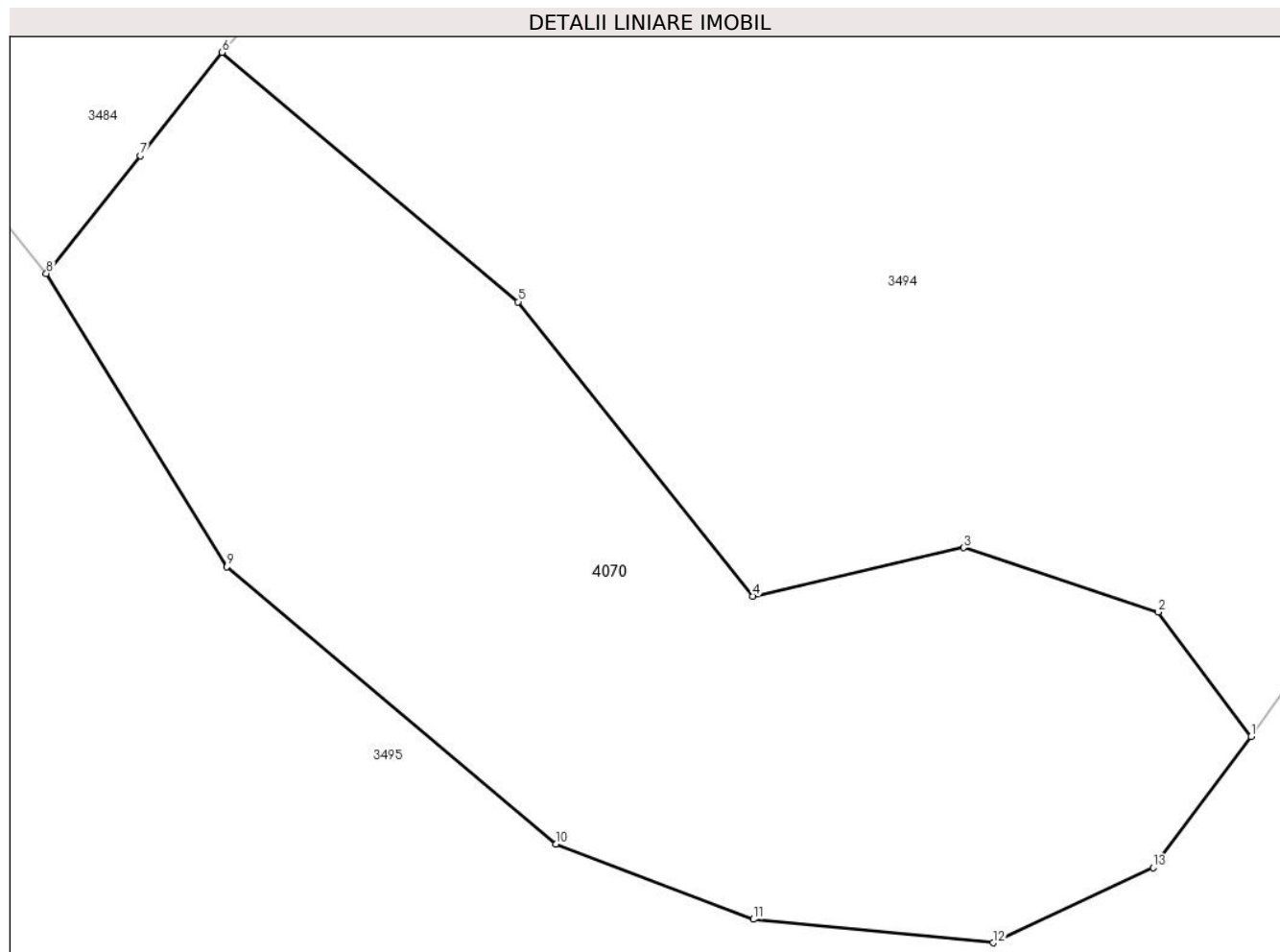
Inscrieri privind dezmembramintele dreptului de proprietate, drepturi reale de garanție și sarcini	Referințe
NU SUNT	

Anexa Nr. 1 La Partea I

Teren

Nr cadastral	Suprafața (mp)*	Observații / Referințe
	4.000	Top.4356/1parte(CF 2210 Dorna Candrenilor);Top.4356/2parte,4382/2parte(CF 1154 Dorna Candrenilor)

* Suprafața este determinată în planul de proiecție Stereo 70.



Date referitoare la teren

Crt	Categorie folosință	Intra vilan	Suprafața (mp)	Tarla	Parcelă	Nr. topo	Observații / Referințe
1	padure	NU	4.000	-	-	-	

Lungime Segmente

1) Valorile lungimilor segmentelor sunt obținute din proiecție în plan.

Punct început	X / Y	Punct sfârșit	X / Y	Lungime segment (** (m)
1	512.011,155 646.743,055	2	512.002,347 646.754,835	14.709
2	512.002,347 646.754,835	3	511.983,934 646.760,951	19.402
3	511.983,934 646.760,951	4	511.963,976 646.756,333	20.485
4	511.963,976 646.756,333	5	511.941,737 646.784,219	35.668
5	511.941,737 646.784,219	6	511.913,708 646.807,847	36.659

Punct început	X / Y	Punct sfârşit	X / Y	Lungime segment (** (m)
6	511.913,708 646.807,847	7	511.905,982 646.798,043	12.482
7	511.905,982 646.798,043	8	511.897,067 646.786,903	14.268
8	511.897,067 646.786,903	9	511.914,171 646.759,142	32.607
9	511.914,171 646.759,142	10	511.945,338 646.732,873	40.761
10	511.945,338 646.732,873	11	511.964,038 646.725,749	20.011
11	511.964,038 646.725,749	12	511.986,745 646.723,523	22.816
12	511.986,745 646.723,523	13	512.001,883 646.730,647	16.731
13	512.001,883 646.730,647	1	512.011,155 646.743,055	15.49

** Lungimile segmentelor sunt determinate în planul de proiecție Stereo 70 și sunt rotunjite la 1 milimetru.

*** Distanța dintre puncte este formată din segmente cumulate ce sunt mai mici decât valoarea 1 milimetru.

**DATE DESPRE IMOBILUL NR. 4071**

Oficiul de Cadastru și Publicitate Imobiliară SUCEAVA
Biroul de Cadastru și Publicitate Imobiliară Vatra Dornei

A. Partea I. Descrierea imobilului

TEREN Intravilan

Adresa: Loc. Dornisoara, Jud. Suceava

Nr. Crt	Nr cadastral Nr. topografic	Suprafața* (mp)	Observații / Referințe
A1		308	Sector cadastral:44 Teren neimprejmuit;

B. Partea II. Proprietari și acte

Inscrieri privitoare la dreptul de proprietate și alte drepturi reale	Referințe
/	
Act Administrativ nr. 156, din 05/12/2023 emis de Consiliul Local al Comunei Poiana Stampei (In anexa se regaseste la pozitia nr. 37);	
B1	A1
Intabulare, drept de PROPRIETATE, dobandit prin Lege, cota actuala 1/1, cota initiala 1/1 1) COMUNA POIANA STAMPEI, CIF:5021250, DOMENIUL PRIVAT	

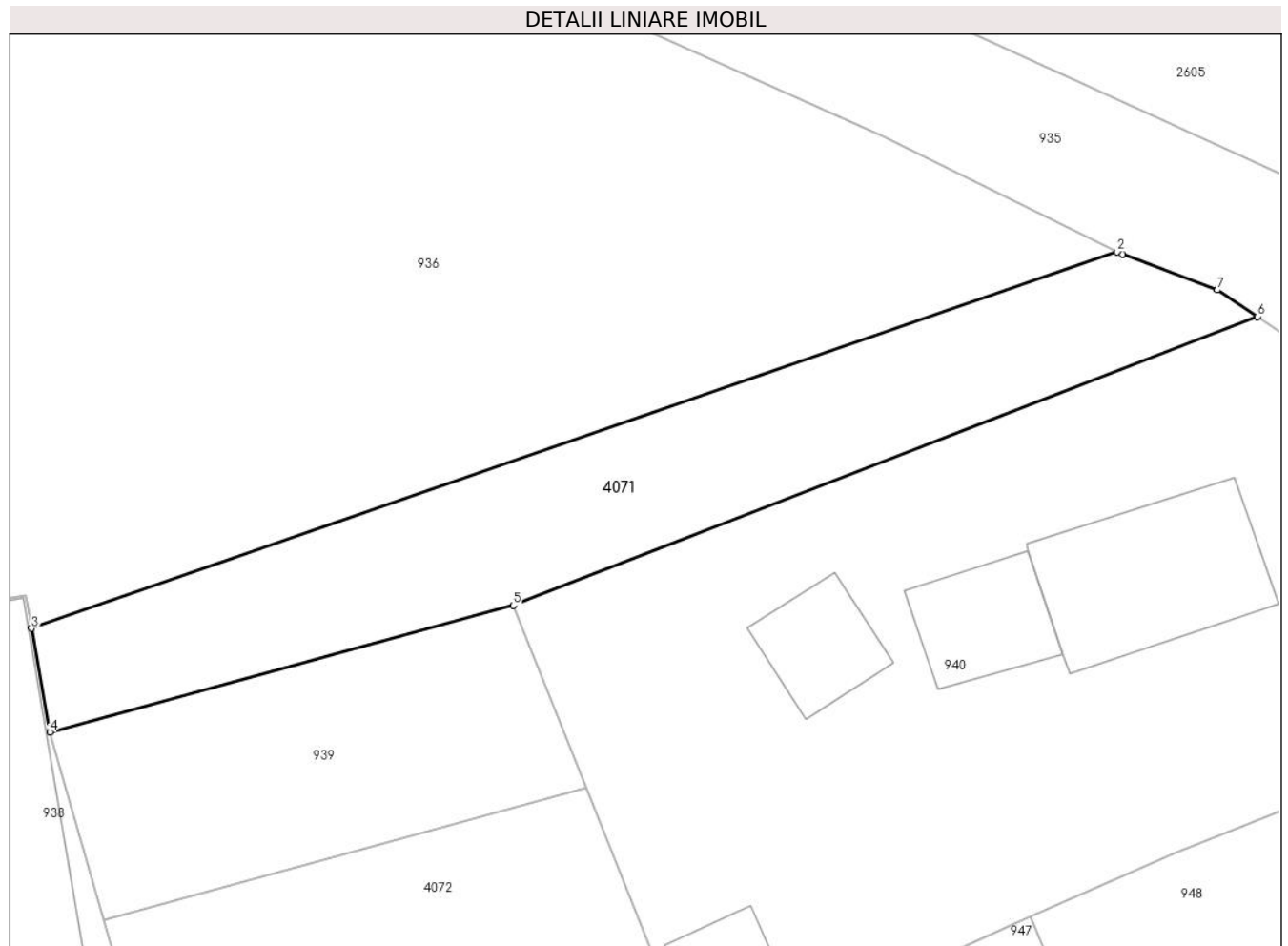
C. Partea III. SARCINI .

Inscrieri privind dezmembramintele dreptului de proprietate, drepturi reale de garanție și sarcini	Referințe
NU SUNT	

Teren

Nr cadastral	Suprafața (mp)*	Observații / Referințe
	308	

* Suprafața este determinată în planul de proiecție Stereo 70.



Date referitoare la teren

Crt	Categorie folosință	Intravilan	Suprafața (mp)	Tarla	Parcelă	Nr. topo	Observații / Referințe
1	curți constructii	DA	308	-	-	-	

Lungime Segmente

1) Valorile lungimilor segmentelor sunt obținute din proiecție în plan.

Punct început	X / Y	Punct sfârșit	X / Y	Lungime segment (** (m)
1	506.477,982 636.487,293	2	506.477,75 636.487,407	0.258
2	506.477,75 636.487,407	3	506.428,179 636.470,246	52.457
3	506.428,179 636.470,246	4	506.429,025 636.465,516	4.805
4	506.429,025 636.465,516	5	506.450,172 636.471,297	21.923
5	506.450,172 636.471,297	6	506.484,156 636.484,459	36.444

Punct început	X / Y	Punct sfârșit	X / Y	Lungime segment (** (m)
6	506.484,156 636.484,459	7	506.482,318 636.485,675	2.204
7	506.482,318 636.485,675	1	506.477,982 636.487,293	4.628

** Lungimile segmentelor sunt determinate în planul de proiecție Stereo 70 și sunt rotunjite la 1 milimetru.

*** Distanța dintre puncte este formată din segmente cumulate ce sunt mai mici decât valoarea 1 milimetru.

**DATE DESPRE IMOBILUL NR. 4072**

Oficiul de Cadastru și Publicitate Imobiliară SUCEAVA
Biroul de Cadastru și Publicitate Imobiliară Vatra Dornei

A. Partea I. Descrierea imobilului

TEREN Intravilan

Adresa: Loc. Dornisoara, Jud. Suceava

Nr. Crt	Nr cadastral Nr. topografic	Suprafața* (mp)	Observații / Referințe
A1		309	Sector cadastral:44 Teren neimprejmuit;

B. Partea II. Proprietari și acte

Inscrieri privitoare la dreptul de proprietate și alte drepturi reale		Referințe
/		
Act Administrativ nr. 156, din 05/12/2023 emis de Consiliul Local al Comunei Poiana Stampei (In anexa se regaseste la pozitia nr. 38);		
B1	Intabulare, drept de PROPRIETATE, dobandit prin Lege, cota actuala 1/1, cota initiala 1/1 1) COMUNA POIANA STAMPEI, CIF:5021250, DOMENIUL PRIVAT	A1

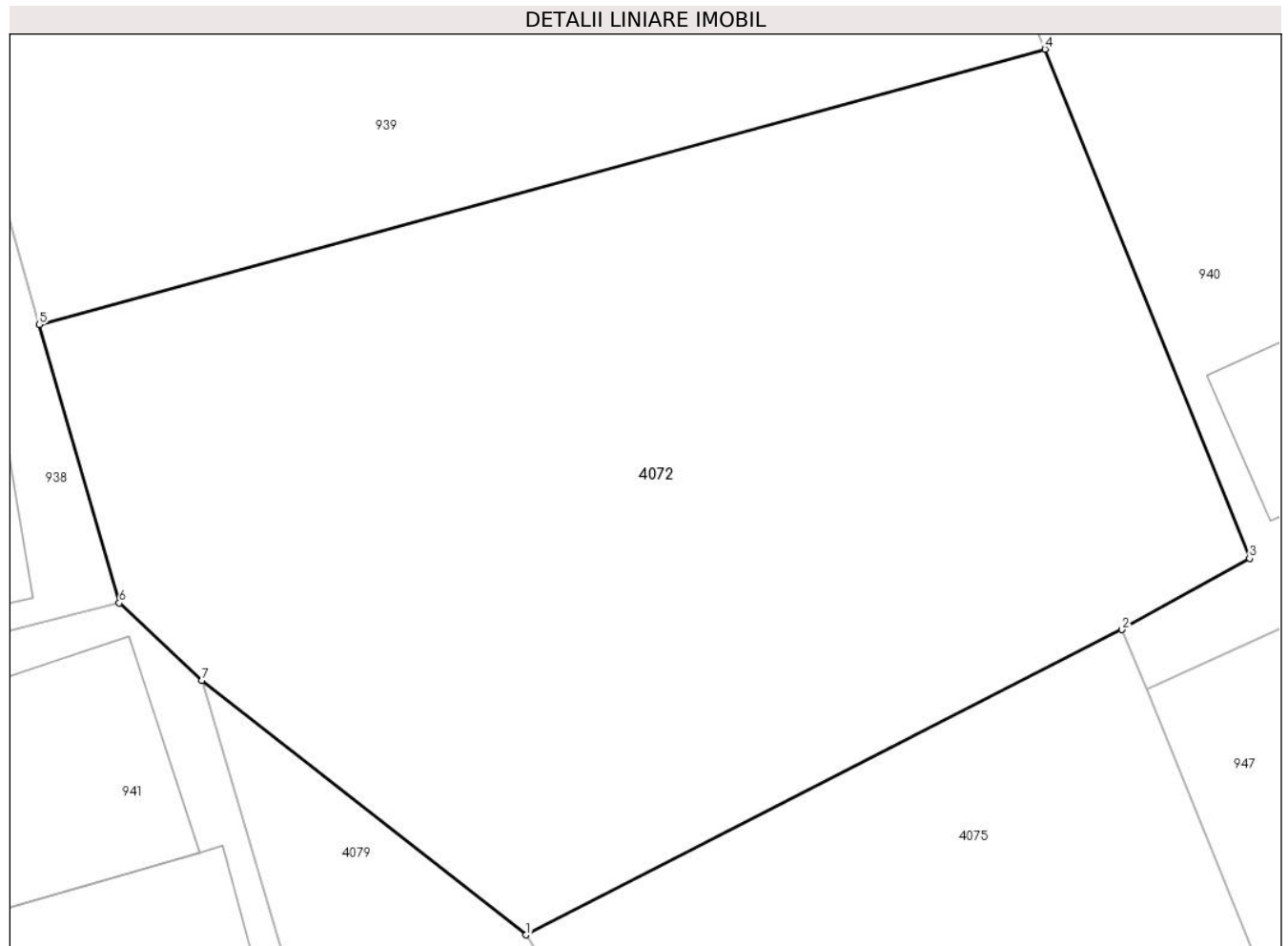
C. Partea III. SARCINI .

Inscrieri privind dezmembramintele dreptului de proprietate, drepturi reale de garanție și sarcini	Referințe
NU SUNT	

Teren

Nr cadastral	Suprafața (mp)*	Observații / Referințe
	309	

* Suprafața este determinată în planul de proiecție Stereo 70.



Date referitoare la teren

Crt	Categorie folosință	Intravilan	Suprafața (mp)	Tarla	Parcelă	Nr. topo	Observații / Referințe
1	faneata	DA	309	-	-	-	

Lungime Segmente

1) Valorile lungimilor segmentelor sunt obținute din proiecție în plan.

Punct început	X / Y	Punct sfârșit	X / Y	Lungime segment (** (m)
1	506.442,154 636.443,566	2	506.455,215 636.450,247	14.671
2	506.455,215 636.450,247	3	506.458,01 636.451,807	3.201
3	506.458,01 636.451,807	4	506.453,528 636.462,953	12.013
4	506.453,528 636.462,953	5	506.431,488 636.456,927	22.849
5	506.431,488 636.456,927	6	506.433,236 636.450,832	6.341

Punct început	X / Y	Punct sfârșit	X / Y	Lungime segment (** (m)
6	506.433,236 636.450,832	7	506.435,044 636.449,136	2.479
7	506.435,044 636.449,136	1	506.442,154 636.443,566	9.032

** Lungimile segmentelor sunt determinate în planul de proiecție Stereo 70 și sunt rotunjite la 1 milimetru.

*** Distanța dintre puncte este formată din segmente cumulate ce sunt mai mici decât valoarea 1 milimetru.

**DATE DESPRE IMOBILUL NR. 4073**

Oficiul de Cadastru și Publicitate Imobiliară SUCEAVA
Biroul de Cadastru și Publicitate Imobiliară Vatra Dornei

A. Partea I. Descrierea imobilului

TEREN Intravilan

Adresa: Loc. Dornisoara, Nr. 17, Jud. Suceava

Nr. Crt	Nr cadastral Nr. topografic	Suprafața* (mp)	Observații / Referințe
A1		268	Sector cadastral:44 Teren neimprijmit;

Construcții

Crt	Nr cadastral Nr. topografic	Adresa	Observații / Referințe
A1.1		Loc. Dornisoara, Nr. 17, Jud. Suceava	Nr. niveluri:1; S. construita la sol:10 mp; S. construita desfasurata:10 mp;
A1.2		Loc. Dornisoara, Nr. 17, Jud. Suceava	Nr. niveluri:1; S. construita la sol:72 mp; S. construita desfasurata:72 mp;
A1.3		Loc. Dornisoara, Nr. 17, Jud. Suceava	Nr. niveluri:1; S. construita la sol:31 mp; S. construita desfasurata:31 mp;

B. Partea II. Proprietari și acte

Inscrieri privitoare la dreptul de proprietate și alte drepturi reale		Referințe
/		
Act Administrativ nr. 156, din 05/12/2023 emis de Consiliul Local al Comunei Poiana Stampei (In anexa se regaseste la pozitia nr. 39);		
B1	Intabulare, drept de PROPRIETATE, dobandit prin Lege, cota actuala 1/1, cota initiala 1/1 1) COMUNA POIANA STAMPEI , CIF:5021250, DOMENIUL PRIVAT	A1
Act Administrativ nr. 2981, din 31/03/2023 emis de PRIMARIA COMUNEI POIANA STAMPEI;		
B2	Intabulare, drept de PROPRIETATE, dobandit prin Lege, cota actuala 1/1, cota initiala 1/1 1) TALPAS GEORGETA-SILVIA	A1.1, A1.2, A1.3

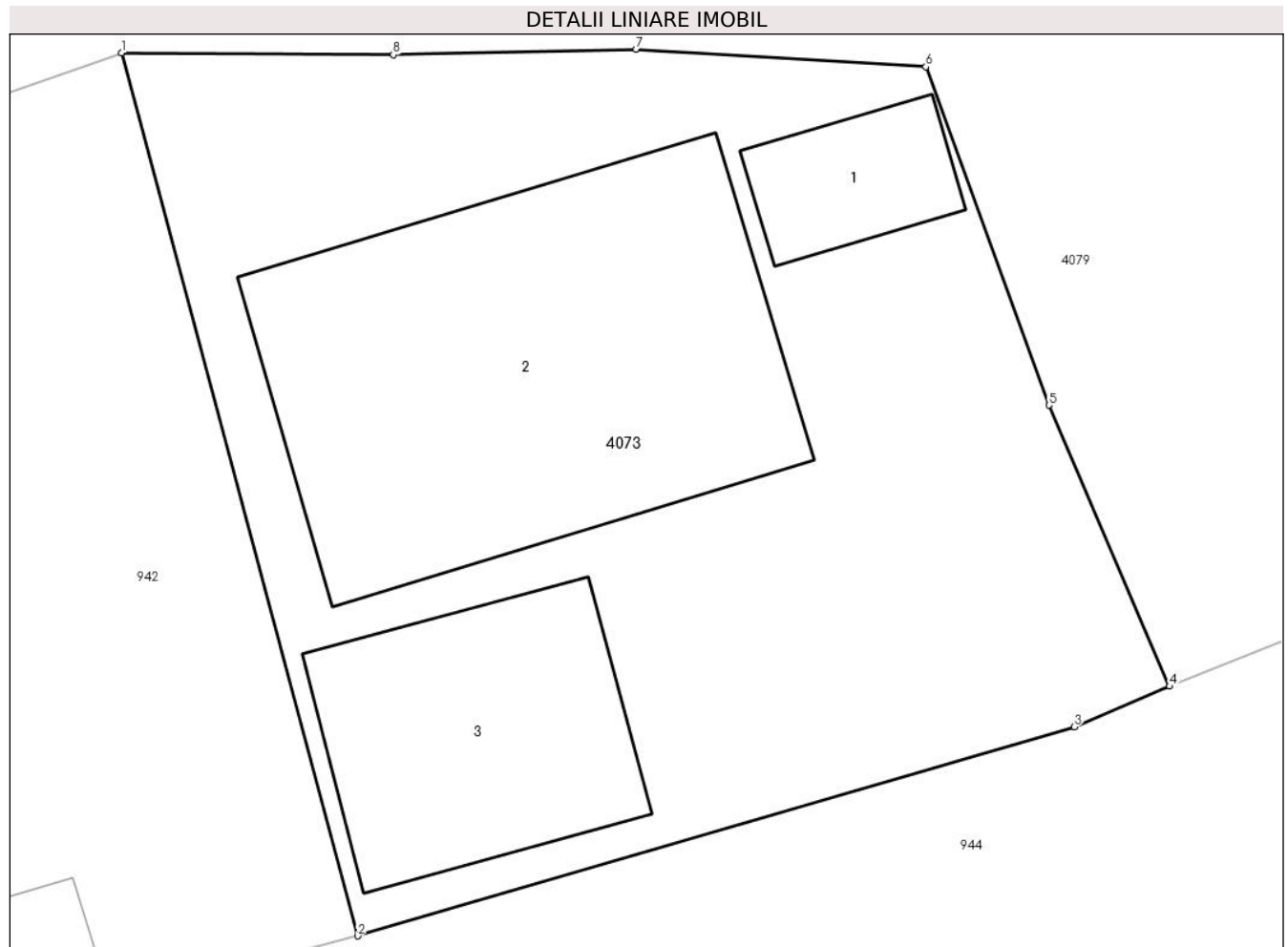
C. Partea III. SARCINI

Inscrieri privind dezmembramintele dreptului de proprietate, drepturi reale de garanție și sarcini		Referințe
/		
Act Administrativ nr. 2192, din 25/08/2011 emis de PRIMARIA COMUNEI POIANA STAMPEI;		
C1	Intabulare, drept de CONCESIUNEcu o durata de 49 ani, incepand cu data de 01.08.2011, dobandit prin Lege, cota actuala 1/1, cota initiala 1/1 1) TALPAS GEORGETA-SILVIA	A1

Teren

Nr cadastral	Suprafața (mp)*	Observații / Referințe
	268	

* Suprafața este determinată în planul de proiecție Stereo 70.



Date referitoare la teren

Crt	Categorie folosință	Intra vilan	Suprafața (mp)	Tarla	Parcelă	Nr. topo	Observații / Referințe
1	curți constructii	DA	268	-	-	-	

Date referitoare la construcții

Crt	Număr	Destinație construcție	Supraf. (mp)	Situație juridică	Observații / Referințe
A1.1		constructii anexa	10	Cu acte	Nr. niveluri:1; S. construita la sol:10 mp; S. construita desfasurata:10 mp;
A1.2		constructii de locuinte	72	Cu acte	Nr. niveluri:1; S. construita la sol:72 mp; S. construita desfasurata:72 mp;
A1.3		constructii anexa	31	Cu acte	Nr. niveluri:1; S. construita la sol:31 mp; S. construita desfasurata:31 mp;

Lungime Segmente

1) Valorile lungimilor segmentelor sunt obținute din proiecție în plan.

Punct început	X / Y	Punct sfârșit	X / Y	Lungime segment (** (m)
1	506.392,75 636.436,024	2	506.397,584 636.417,983	18.677
2	506.397,584 636.417,983	3	506.412,24 636.422,254	15.266

Punct început	X / Y	Punct sfârșit	X / Y	Lungime segment (** (m)
3	506.412,24 636.422,254	4	506.414,188 636.423,083	2.117
4	506.414,188 636.423,083	5	506.411,724 636.428,829	6.252
5	506.411,724 636.428,829	6	506.409,203 636.435,741	7.357
6	506.409,203 636.435,741	7	506.403,279 636.436,102	5.935
7	506.403,279 636.436,102	8	506.398,311 636.435,99	4.969
8	506.398,311 636.435,99	1	506.392,75 636.436,024	5.561

** Lungimile segmentelor sunt determinate în planul de proiecție Stereo 70 și sunt rotunjite la 1 milimetru.

*** Distanța dintre puncte este formată din segmente cumulate ce sunt mai mici decât valoarea 1 milimetru.

**DATE DESPRE IMOBILUL NR. 4074**

Oficiul de Cadastru și Publicitate Imobiliară SUCEAVA
Biroul de Cadastru și Publicitate Imobiliară Vatra Dornei

A. Partea I. Descrierea imobilului

TEREN Intravilan

Adresa: Loc. Dornisoara, Jud. Suceava

Nr. Crt	Nr cadastral Nr. topografic	Suprafața* (mp)	Observații / Referințe
A1		242	Sector cadastral:44 Teren neimprejmuit;

B. Partea II. Proprietari și acte

Inscrieri privitoare la dreptul de proprietate și alte drepturi reale		Referințe
/		
Act Administrativ nr. 156, din 05/12/2023 emis de Consiliul Local al Comunei Poiana Stampei (In anexa se regaseste la pozitia nr. 40);		
B1	Intabulare, drept de PROPRIETATE, dobandit prin Lege, cota actuala 1/1, cota initiala 1/1 1) COMUNA POIANA STAMPEI, CIF:5021250, DOMENIUL PRIVAT	A1

C. Partea III. SARCINI .

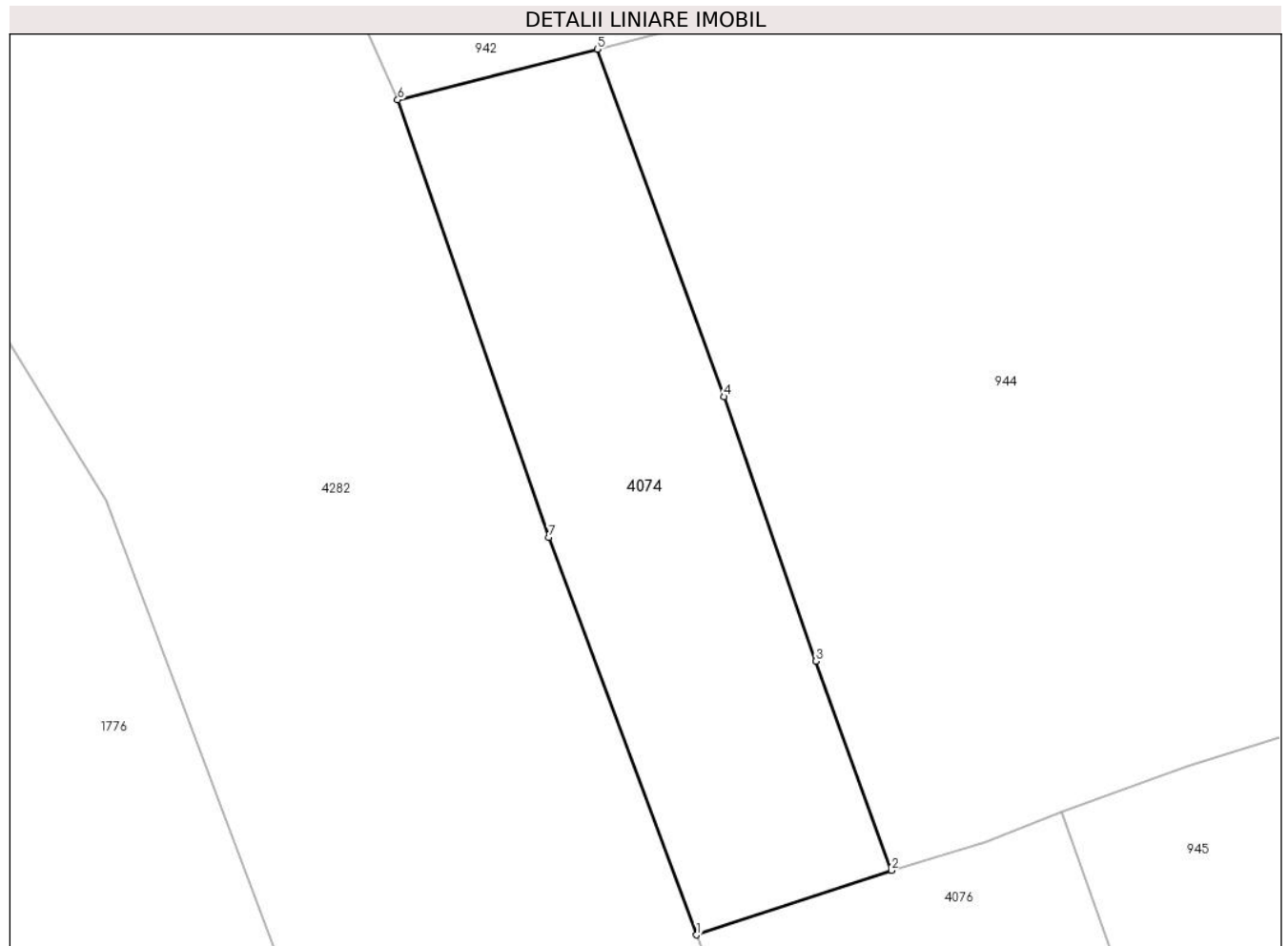
Inscrieri privind dezmembramintele dreptului de proprietate, drepturi reale de garanție și sarcini	Referințe
NU SUNT	

Anexa Nr. 1 La Partea I

Teren

Nr cadastral	Suprafața (mp)*	Observații / Referințe
	242	

* Suprafața este determinată în planul de proiecție Stereo 70.



Date referitoare la teren

Crt	Categorie folosință	Intravilan	Suprafața (mp)	Tarla	Parcelă	Nr. topo	Observații / Referințe
1	faneata	DA	242	-	-	-	

Lungime Segmente

1) Valorile lungimilor segmentelor sunt obținute din proiecție în plan.

Punct început	X / Y	Punct sfârșit	X / Y	Lungime segment (** (m)
1	506.392,768 636.383,604	2	506.399,844 636.385,942	7.452
2	506.399,844 636.385,942	3	506.397,106 636.393,542	8.078
3	506.397,106 636.393,542	4	506.393,756 636.403,147	10.172
4	506.393,756 636.403,147	5	506.389,155 636.415,773	13.438
5	506.389,155 636.415,773	6	506.381,901 636.413,931	7.484

Punct început	X / Y	Punct sfârșit	X / Y	Lungime segment (** (m)
6	506.381,901 636.413,931	7	506.387,394 636.398,048	16.806
7	506.387,394 636.398,048	1	506.392,768 636.383,604	15.411

** Lungimile segmentelor sunt determinate în planul de proiecție Stereo 70 și sunt rotunjite la 1 milimetru.

*** Distanța dintre puncte este formată din segmente cumulate ce sunt mai mici decât valoarea 1 milimetru.

**DATE DESPRE IMOBILUL NR. 4075**

Oficiul de Cadastru și Publicitate Imobiliară SUCEAVA
Biroul de Cadastru și Publicitate Imobiliară Vatra Dornei

A. Partea I. Descrierea imobilului

TEREN Intravilan

Adresa: Loc. Dornisoara, Nr. 20, Jud. Suceava

Nr. Crt	Nr cadastral Nr. topografic	Suprafața* (mp)	Observații / Referințe
A1		208	Sector cadastral:44 Teren neimpregmuit;

Construcții

Crt	Nr cadastral Nr. topografic	Adresa	Observații / Referințe
A1.1		Loc. Dornisoara, Nr. 20, Jud. Suceava	Nr. niveluri:1; S. construita la sol:30 mp; S. construita desfasurata:30 mp;

B. Partea II. Proprietari și acte

Inscrieri privitoare la dreptul de proprietate și alte drepturi reale		Referințe
/		
Act Normativ nr. 7, din 13/03/1996 emis de PARLAMENTUL ROMANIEI;		
B1	Intabulare, drept de PROPRIETATE, dobandit prin Lege, cota actuala 1/1, cota initiala 1/1 1) NEIDENTIFICAT NEIDENTIFICAT	A1
Act Administrativ nr. 5056, din 31/05/2023 emis de PRIMARIA COMUNEI POIANA STAMPEI;		
B2	SE NOTEAZA POSESIA FAPTICA IN FAVOAREA LUI 1) TALPAS GAFTITA	A1
Act Administrativ nr. 2981, din 31/03/2023 emis de PRIMARIA COMUNEI POIANA STAMPEI;		
B3	Intabulare, drept de PROPRIETATE, dobandit prin Lege, cota actuala 1/1, cota initiala 1/1 1) TALPAS GAFTITA	A1.1

C. Partea III. SARCINI .

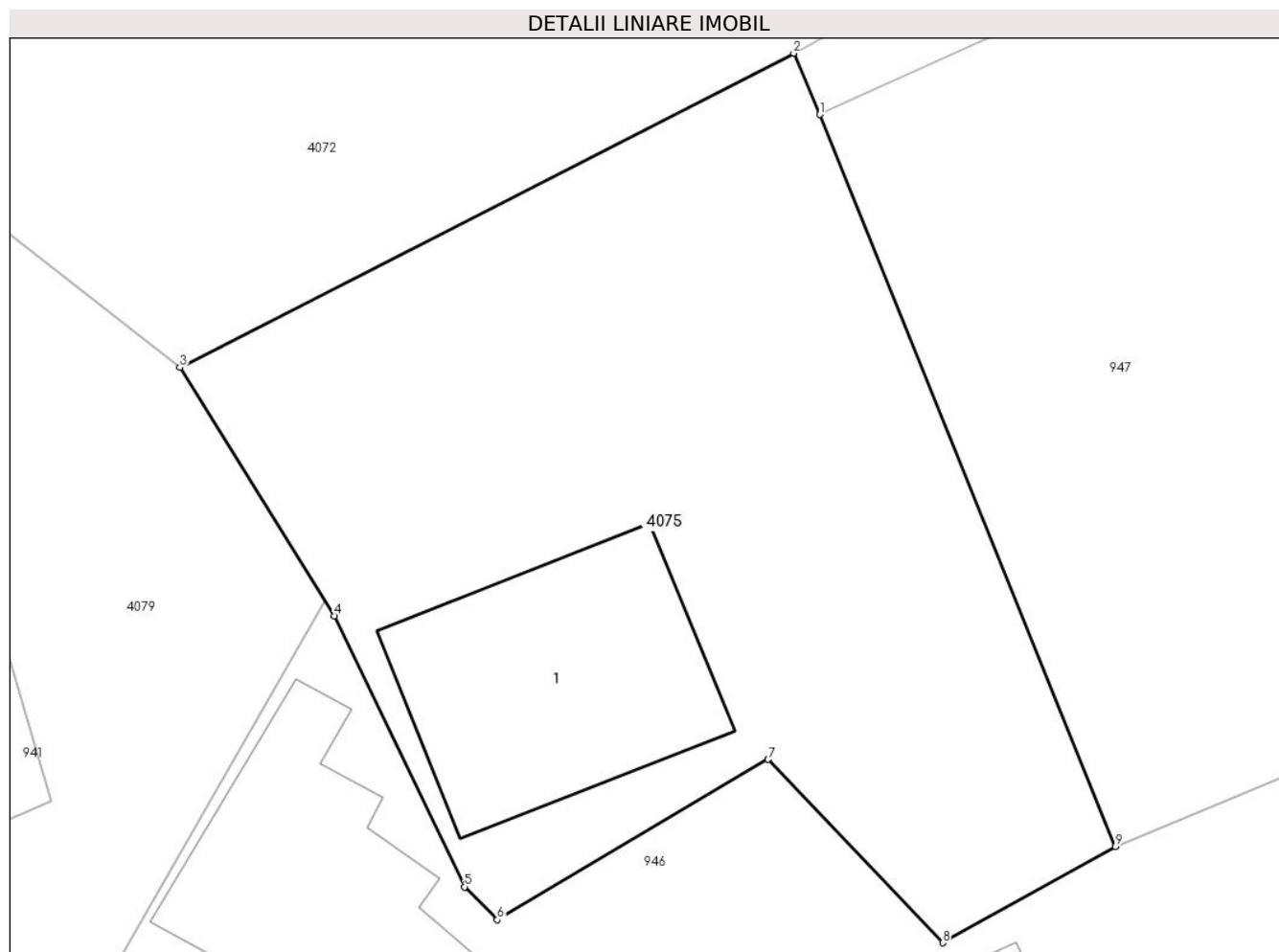
Inscrieri privind dezmembramintele dreptului de proprietate, drepturi reale de garanție și sarcini	Referințe
NU SUNT	

Anexa Nr. 1 La Partea I

Teren

Nr cadastral	Suprafața (mp)*	Observații / Referințe
	208	

* Suprafața este determinată în planul de proiecție Stereo 70.



Date referitoare la teren

Crt	Categorie folosință	Intravilan	Suprafața (mp)	Tarla	Parcelă	Nr. topo	Observații / Referințe
1	curți constructii	DA	208	-	-	-	

Date referitoare la construcții

Crt	Număr	Destinație construcție	Supraf. (mp)	Situație juridică	Observații / Referințe
A1.1		constructii anexa	30	Cu acte	Nr. niveluri:1; S. construita la sol:30 mp; S. construita desfasurata:30 mp;

Lungime Segmente

1) Valorile lungimilor segmentelor sunt obținute din proiecție în plan.

Punct început	X / Y	Punct sfârșit	X / Y	Lungime segment (** (m)
1	506.455,769 636.448,942	2	506.455,215 636.450,247	1.418
2	506.455,215 636.450,247	3	506.442,154 636.443,566	14.671
3	506.442,154 636.443,566	4	506.445,441 636.438,282	6.223
4	506.445,441 636.438,282	5	506.448,211 636.432,522	6.391

Punct început	X / Y	Punct sfârșit	X / Y	Lungime segment (** (m)
5	506.448,211 636.432,522	6	506.448,91 636.431,823	0.989
6	506.448,91 636.431,823	7	506.454,672 636.435,235	6.696
7	506.454,672 636.435,235	8	506.458,389 636.431,334	5.388
8	506.458,389 636.431,334	9	506.462,065 636.433,379	4.207
9	506.462,065 636.433,379	1	506.455,769 636.448,942	16.788

** Lungimile segmentelor sunt determinate în planul de proiecție Stereo 70 și sunt rotunjite la 1 milimetru.

*** Distanța dintre puncte este formată din segmente cumulate ce sunt mai mici decât valoarea 1 milimetru.

**DATE DESPRE IMOBILUL NR. 4076**

Oficiul de Cadastru și Publicitate Imobiliară SUCEAVA
Biroul de Cadastru și Publicitate Imobiliară Vatra Dornei

A. Partea I. Descrierea imobilului

TEREN Intravilan

Adresa: Loc. Dornisoara, Jud. Suceava

Nr. Crt	Nr cadastral Nr. topografic	Suprafața* (mp)	Observații / Referințe
A1		Din acte: 264 Masurata: 267	Sector cadastral:44 Teren neimprejmit;

B. Partea II. Proprietari și acte

Inscrieri privitoare la dreptul de proprietate și alte drepturi reale	Referințe
/	
Act Administrativ nr. 156, din 05/12/2023 emis de Consiliul Local al Comunei Poiana Stampei (In anexa se regaseste la pozitia nr. 41);	
B1	A1
Intabulare, drept de PROPRIETATE, dobandit prin Lege, cota actuala 1/1, cota initiala 1/1 1) COMUNA POIANA STAMPEI , CIF:5021250, DOMENIUL PRIVAT	

C. Partea III. SARCINI .

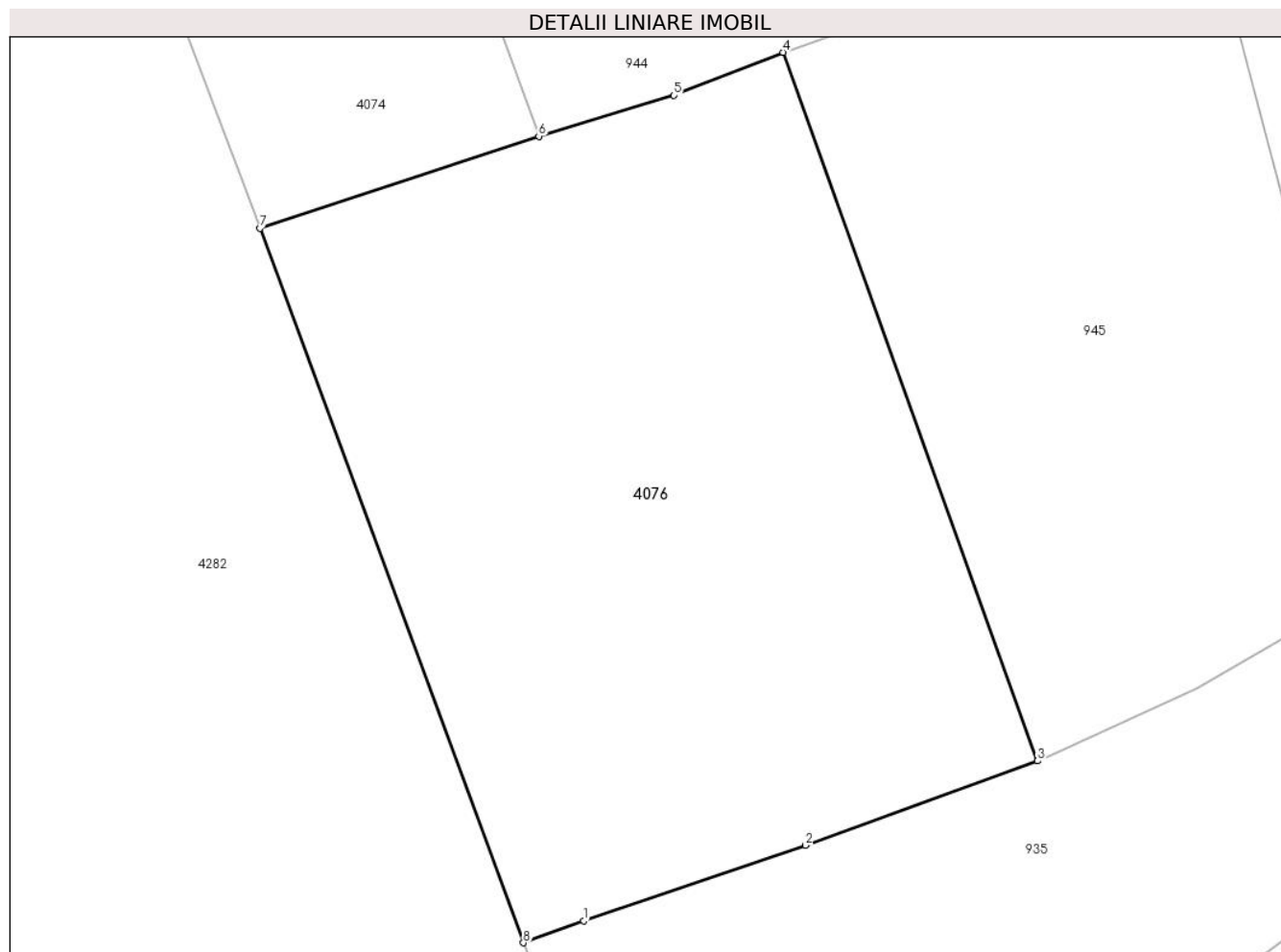
Inscrieri privind dezmembramintele dreptului de proprietate, drepturi reale de garanție și sarcini	Referințe
NU SUNT	

Anexa Nr. 1 La Partea I

Teren

Nr cadastral	Suprafața (mp)*	Observații / Referințe
	Din acte: 264 Masurata: 267	

* Suprafața este determinată în planul de proiecție Stereo 70.



Date referitoare la teren

Crt	Categorie folosință	Intra vilan	Suprafața (mp)	Tarla	Parcelă	Nr. topo	Observații / Referințe
1	faneata	DA	267	-	-	-	

Lungime Segmente

1) Valorile lungimilor segmentelor sunt obținute din proiecție în plan.

Punct început	X / Y	Punct sfârșit	X / Y	Lungime segment (** (m)
1	506.400,98 636.366,038	2	506.406,612 636.367,958	5.95
2	506.406,612 636.367,958	3	506.412,496 636.370,098	6.261
3	506.412,496 636.370,098	4	506.406,041 636.388,068	19.094
4	506.406,041 636.388,068	5	506.403,27 636.386,977	2.978
5	506.403,27 636.386,977	6	506.399,844 636.385,942	3.579

Punct început	X / Y	Punct sfârșit	X / Y	Lungime segment (** (m)
6	506.399,844 636.385,942	7	506.392,768 636.383,604	7.452
7	506.392,768 636.383,604	8	506.399,452 636.365,485	19.313
8	506.399,452 636.365,485	1	506.400,98 636.366,038	1.625

** Lungimile segmentelor sunt determinate în planul de proiecție Stereo 70 și sunt rotunjite la 1 milimetru.

*** Distanța dintre puncte este formată din segmente cumulate ce sunt mai mici decât valoarea 1 milimetru.

**DATE DESPRE IMOBILUL NR. 4077**

Oficiul de Cadastru și Publicitate Imobiliară SUCEAVA
Biroul de Cadastru și Publicitate Imobiliară Vatra Dornei

A. Partea I. Descrierea imobilului

TEREN Intravilan

Adresa: Loc. Dornisoara, Jud. Suceava

Nr. Crt	Nr cadastral Nr. topografic	Suprafața* (mp)	Observații / Referințe
A1		Din acte: 377 Masurata: 374	Sector cadastral:44 Teren neimprejmuit;

B. Partea II. Proprietari și acte

Inscrieri privitoare la dreptul de proprietate și alte drepturi reale	Referințe
/	
Act Administrativ nr. 156, din 05/12/2023 emis de Consiliul Local al Comunei Poiana Stampei (In anexa se regaseste la pozitia nr. 42);	
B1	A1
Intabulare, drept de PROPRIETATE, dobandit prin Lege, cota actuala 1/1, cota initiala 1/1 1) COMUNA POIANA STAMPEI, CIF:5021250, DOMENIUL PRIVAT	

C. Partea III. SARCINI .

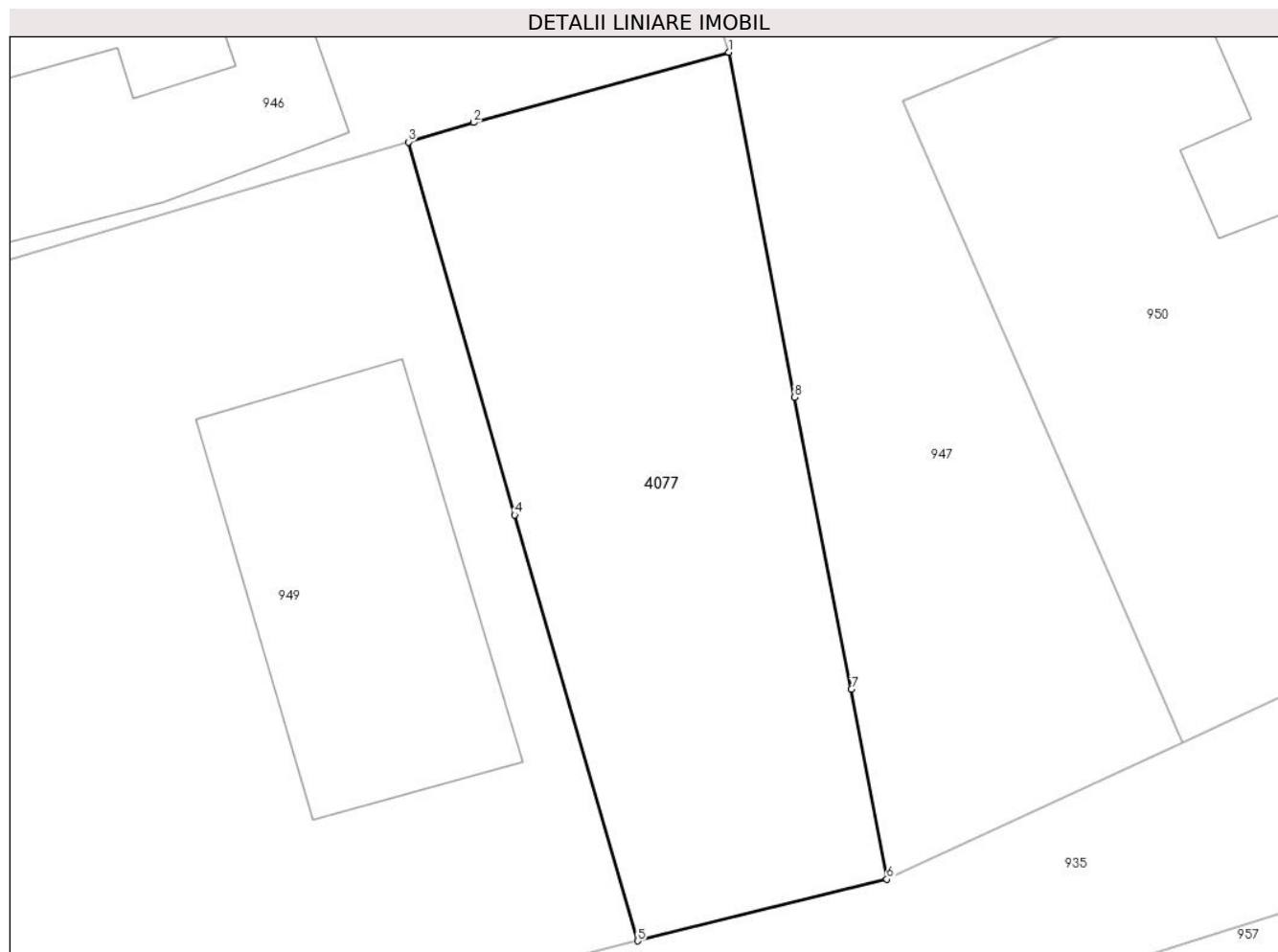
Inscrieri privind dezmembramintele dreptului de proprietate, drepturi reale de garanție și sarcini	Referințe
NU SUNT	

Anexa Nr. 1 La Partea I

Teren

Nr cadastral	Suprafața (mp)*	Observații / Referințe
	Din acte: 377 Masurata: 374	

* Suprafața este determinată în planul de proiecție Stereo 70.



Date referitoare la teren

Crt	Categorie folosință	Intravilan	Suprafața (mp)	Tarla	Parcelă	Nr. topo	Observații / Referințe
1	curți constructii	DA	374	-	-	-	

Lungime Segmente

1) Valorile lungimilor segmentelor sunt obținute din proiecție în plan.

Punct început	X / Y	Punct sfârșit	X / Y	Lungime segment (** (m)
1	506.473,002 636.425,346	2	506.463,05 636.422,607	10.322
2	506.463,05 636.422,607	3	506.460,522 636.421,849	2.639
3	506.460,522 636.421,849	4	506.464,662 636.407,315	15.112
4	506.464,662 636.407,315	5	506.469,458 636.390,721	17.273
5	506.469,458 636.390,721	6	506.479,152 636.393,127	9.988

Punct început	X / Y	Punct sfârșit	X / Y	Lungime segment (** (m)
6	506.479,152 636.393,127	7	506.477,775 636.400,529	7.529
7	506.477,775 636.400,529	8	506.475,549 636.411,908	11.595
8	506.475,549 636.411,908	1	506.473,002 636.425,346	13.677

** Lungimile segmentelor sunt determinate în planul de proiecție Stereo 70 și sunt rotunjite la 1 milimetru.

*** Distanța dintre puncte este formată din segmente cumulate ce sunt mai mici decât valoarea 1 milimetru.

**DATE DESPRE IMOBILUL NR. 4078**

Oficiul de Cadastru și Publicitate Imobiliară SUCEAVA
Biroul de Cadastru și Publicitate Imobiliară Vatra Dornei

A. Partea I. Descrierea imobilului

TEREN Intravilan

Adresa: Loc. Dornisoara, Nr. 41, Jud. Suceava

Nr. Crt	Nr cadastral Nr. topografic	Suprafața* (mp)	Observații / Referințe
A1		381	Sector cadastral:44 Teren neimprejmit;

Construcții

Crt	Nr cadastral Nr. topografic	Adresa	Observații / Referințe
A1.1		Loc. Dornisoara, Nr. 41, Jud. Suceava	Nr. niveluri:2; S. construita la sol:174 mp; S. construita desfasurata:348 mp;

B. Partea II. Proprietari și acte

Inscrieri privitoare la dreptul de proprietate și alte drepturi reale		Referințe
/		
Act Administrativ nr. 156, din 05/12/2023 emis de Consiliul Local al Comunei Poiana Stampei (In anexa se regaseste la pozitia nr. 43);		
B1	Intabulare, drept de PROPRIETATE, dobandit prin Lege, cota actuala 1/1, cota initiala 1/1 1) COMUNA POIANA STAMPEI , CIF:5021250, DOMENIUL PRIVAT	A1
Act Administrativ nr. 2981, din 31/03/2023 emis de PRIMARIA COMUNEI POIANA STAMPEI;		
B2	Intabulare, drept de PROPRIETATE, dobandit prin Lege, cota actuala 1/1, cota initiala 1/1 1) MUSTEATA PALAGICA 2) CIOANCA MIHAI	A1.1

C. Partea III. SARCINI .

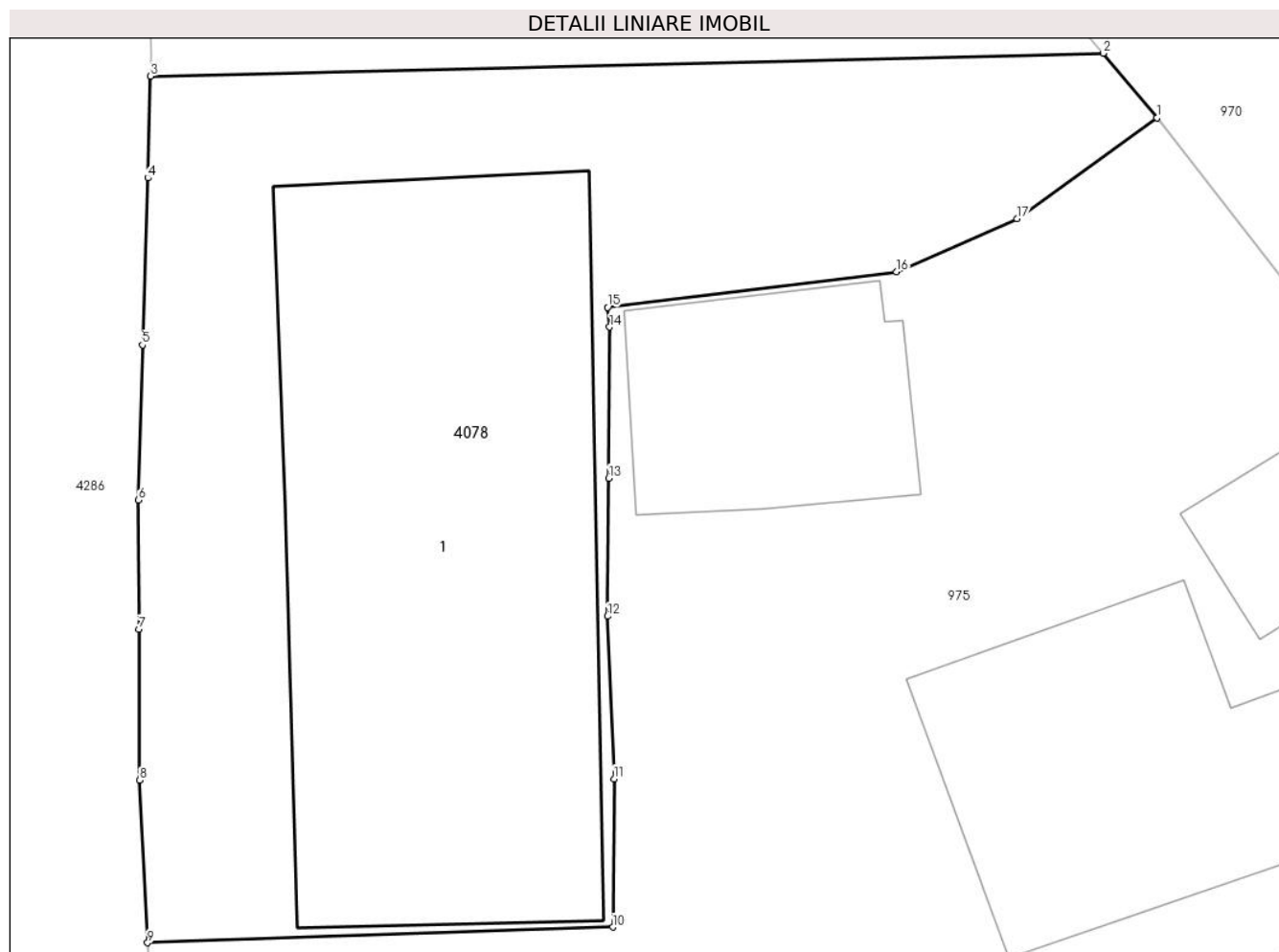
Inscrieri privind dezmembramintele dreptului de proprietate, drepturi reale de garanție și sarcini	Referințe
NU SUNT	

Anexa Nr. 1 La Partea I

Teren

Nr cadastral	Suprafața (mp)*	Observații / Referințe
	381	

* Suprafața este determinată în planul de proiecție Stereo 70.



Date referitoare la teren

Crt	Categorie folosință	Intravilan	Suprafața (mp)	Tarla	Parcelă	Nr. topo	Observații / Referințe
1	curți constructii	DA	381	-	-	-	

Date referitoare la construcții

Crt	Număr	Destinație construcție	Supraf. (mp)	Situație juridică	Observații / Referințe
A1.1		construcții de locuințe	174	Cu acte	Nr. niveluri:2; S. construita la sol:174 mp; S. construita desfasurata:348 mp;

Lungime Segmente

1) Valorile lungimilor segmentelor sunt obținute din proiecție în plan.

Punct început	X / Y	Punct sfârșit	X / Y	Lungime segment (** (m)
1	506.451,088 635.751,107	2	506.449,611 635.752,873	2.302
2	506.449,611 635.752,873	3	506.423,495 635.752,246	26.124
3	506.423,495 635.752,246	4	506.423,416 635.749,454	2.793
4	506.423,416 635.749,454	5	506.423,27 635.744,881	4.575

Punct început	X / Y	Punct sfârșit	X / Y	Lungime segment (** (m)
5	506.423,27 635.744,881	6	506.423,16 635.740,627	4.255
6	506.423,16 635.740,627	7	506.423,174 635.737,093	3.534
7	506.423,174 635.737,093	8	506.423,193 635.732,953	4.14
8	506.423,193 635.732,953	9	506.423,415 635.728,5	4.459
9	506.423,415 635.728,5	10	506.436,17 635.728,93	12.762
10	506.436,17 635.728,93	11	506.436,201 635.732,993	4.063
11	506.436,201 635.732,993	12	506.436,024 635.737,446	4.457
12	506.436,024 635.737,446	13	506.436,053 635.741,232	3.786
13	506.436,053 635.741,232	14	506.436,082 635.745,371	4.139
14	506.436,082 635.745,371	15	506.436,028 635.745,913	0.545
15	506.436,028 635.745,913	16	506.443,947 635.746,886	7.979
16	506.443,947 635.746,886	17	506.447,255 635.748,336	3.612
17	506.447,255 635.748,336	1	506.451,088 635.751,107	4.73

** Lungimile segmentelor sunt determinate în planul de proiecție Stereo 70 și sunt rotunjite la 1 milimetru.

*** Distanța dintre puncte este formată din segmente cumulate ce sunt mai mici decât valoarea 1 milimetru.

**DATE DESPRE IMOBILUL NR. 4079**

Oficiul de Cadastru și Publicitate Imobiliară SUCEAVA
Biroul de Cadastru și Publicitate Imobiliară Vatra Dornei

A. Partea I. Descrierea imobilului

TEREN Intravilan

Adresa: Loc. Dornisoara, Jud. Suceava

Nr. Crt	Nr cadastral Nr. topografic	Suprafața* (mp)	Observații / Referințe
A1	34507	580	Sector cadastral:44 Teren neimprejmuit;

B. Partea II. Proprietari și acte

Inscrieri privitoare la dreptul de proprietate și alte drepturi reale		Referințe
14077 / 02/09/2022		
Act Administrativ nr. hotărâre nr. 107, din 30/08/2022 emis de Consiliul Local al Comunei Poiana Stampei (HCL ; act administrativ nr adeverință nr. 6703 din 02.09.2022, emis de Primăria comunei Poiana Stampei);		
B1	Intabulare, drept de PROPRIETATE, dobândit prin Lege, cota actuala 1/1, cota initiala 1/1 1) COMUNA POIANA STAMPEI, CIF:5021250, domeniul public	A1

C. Partea III. SARCINI .

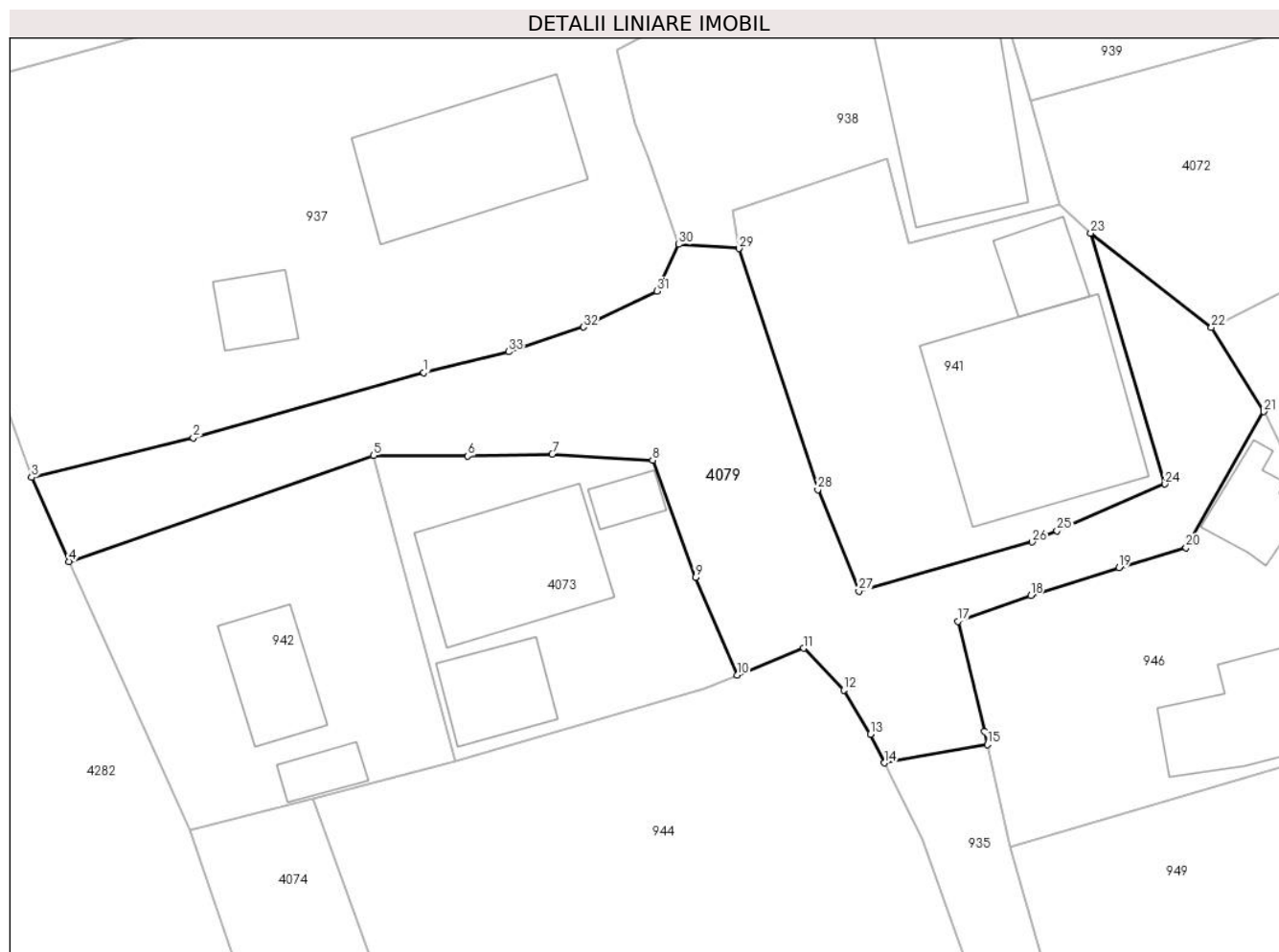
Inscrieri privind dezmembramintele dreptului de proprietate, drepturi reale de garanție și sarcini	Referințe
NU SUNT	

Anexa Nr. 1 La Partea I

Teren

Nr cadastral	Suprafața (mp)*	Observații / Referințe
34507	580	

* Suprafața este determinată în planul de proiecție Stereo 70.



Date referitoare la teren

Crt	Categorie folosință	Intravilan	Suprafața (mp)	Tarla	Parcelă	Nr. topo	Observații / Referințe
1	drum	DA	580	-	-	-	Neimprejmut.

Lungime Segmente

1) Valorile lungimilor segmentelor sunt obținute din proiecție în plan.

Punct început	X / Y	Punct sfârșit	X / Y	Lungime segment (** (m)
1	506.395,708 636.440,909	2	506.382,113 636.437,072	14.126
3	506.372,584 636.434,741	4	506.374,804 636.429,783	5.432
5	506.392,75 636.436,024	6	506.398,311 636.435,99	5.561
7	506.403,279 636.436,102	8	506.409,203 636.435,741	5.935
9	506.411,724 636.428,829	10	506.414,188 636.423,083	6.252

Punct început	X / Y	Punct sfârșit	X / Y	Lungime segment (** (m)
2	506.382,113 636.437,072	3	506.372,584 636.434,741	9.81
4	506.374,804 636.429,783	5	506.392,75 636.436,024	19.0
6	506.398,311 636.435,99	7	506.403,279 636.436,102	4.969
8	506.409,203 636.435,741	9	506.411,724 636.428,829	7.357
10	506.414,188 636.423,083	11	506.418,119 636.424,663	4.237

Punct început	X / Y	Punct sfârșit	X / Y	Lungime segment (** (m)
11	506.418,119 636.424,663	12	506.420,47 636.422,203	3.403
13	506.422,043 636.419,603	14	506.422,874 636.417,902	1.893
15	506.428,939 636.419,0	16	506.428,764 636.419,777	0.796
17	506.427,204 636.426,254	18	506.431,498 636.427,768	4.553
19	506.436,699 636.429,425	20	506.440,658 636.430,597	4.129
21	506.445,239 636.438,607	22	506.442,154 636.443,566	5.84
23	506.435,044 636.449,136	24	506.439,418 636.434,345	15.424
25	506.433,053 636.431,597	26	506.431,587 636.430,928	1.611
27	506.421,36 636.428,029	28	506.418,944 636.434,015	6.455
29	506.414,298 636.448,217	30	506.410,749 636.448,463	3.558
31	506.409,457 636.445,713	32	506.405,117 636.443,592	4.831
33	506.400,711 636.442,135	1	506.395,708 636.440,909	5.151

Punct început	X / Y	Punct sfârșit	X / Y	Lungime segment (** (m)
12	506.420,47 636.422,203	13	506.422,043 636.419,603	3.039
14	506.422,874 636.417,902	15	506.428,939 636.419,0	6.164
16	506.428,764 636.419,777	17	506.427,204 636.426,254	6.662
18	506.431,498 636.427,768	19	506.436,699 636.429,425	5.459
20	506.440,658 636.430,597	21	506.445,239 636.438,607	9.227
22	506.442,154 636.443,566	23	506.435,044 636.449,136	9.032
24	506.439,418 636.434,345	25	506.433,053 636.431,597	6.933
26	506.431,587 636.430,928	27	506.421,36 636.428,029	10.63
28	506.418,944 636.434,015	29	506.414,298 636.448,217	14.943
30	506.410,749 636.448,463	31	506.409,457 636.445,713	3.038
32	506.405,117 636.443,592	33	506.400,711 636.442,135	4.641

** Lungimile segmentelor sunt determinate în planul de proiecție Stereo 70 și sunt rotunjite la 1 milimetru.

*** Distanța dintre puncte este formată din segmente cumulate ce sunt mai mici decât valoarea 1 milimetru.

**DATE DESPRE IMOBILUL NR. 4080**

Oficiul de Cadastru și Publicitate Imobiliară SUCEAVA
Biroul de Cadastru și Publicitate Imobiliară Vatra Dornei

A. Partea I. Descrierea imobilului

TEREN Intravilan

Adresa: Loc. Dornisoara, Jud. Suceava

Nr. Crt	Nr cadastral Nr. topografic	Suprafața* (mp)	Observații / Referințe
A1		77	Sector cadastral:44 Teren neimpregmuit;

Construcții

Crt	Nr cadastral Nr. topografic	Adresa	Observații / Referințe
A1.1		Loc. Dornisoara, Jud. Suceava	Nr. niveluri:1; S. construita la sol:32 mp; S. construita desfasurata:32 mp;

B. Partea II. Proprietari și acte

Inscrieri privitoare la dreptul de proprietate și alte drepturi reale		Referințe
/		
Act Normativ nr. 7, din 13/03/1996 emis de PARLAMENTUL ROMANIEI;		
B1	Intabulare, drept de PROPRIETATE, dobandit prin Lege, cota actuala 1/1, cota initiala 1/1 1) NEIDENTIFICAT NEIDENTIFICAT	A1
Act Administrativ nr. 5056, din 31/05/2023 emis de PRIMARIA COMUNEI POIANA STAMPEI;		
B2	SE NOTEAZA POSESIA FAPTICA IN FAVOAREA LUI 1) IFTIMIE ILI	A1
Act Administrativ nr. 2981, din 31/03/2023 emis de PRIMARIA COMUNEI POIANA STAMPEI;		
B3	Intabulare, drept de PROPRIETATE, dobandit prin Lege, cota actuala 1/1, cota initiala 1/1 1) IFTIMIE ILI	A1.1

C. Partea III. SARCINI .

Inscrieri privind dezmembramintele dreptului de proprietate, drepturi reale de garanție și sarcini	Referințe
NU SUNT	

Teren

Nr cadastral	Suprafața (mp)*	Observații / Referințe
	77	

* Suprafața este determinată în planul de proiecție Stereo 70.



Date referitoare la teren

Crt	Categorie folosință	Intravilan	Suprafața (mp)	Tarla	Parcelă	Nr. topo	Observații / Referințe
1	curți constructii	DA	77	-	-	-	

Date referitoare la construcții

Crt	Număr	Destinație construcție	Supraf. (mp)	Situație juridică	Observații / Referințe
A1.1		constructii anexa	32	Cu acte	Nr. niveluri:1; S. construita la sol:32 mp; S. construita desfasurata:32 mp;

Lungime Segmente

1) Valorile lungimilor segmentelor sunt obținute din proiecție în plan.

Punct început	X / Y	Punct sfârșit	X / Y	Lungime segment (** (m)
1	506.462,5 635.630,62	2	506.457,976 635.629,641	4.629
2	506.457,976 635.629,641	3	506.462,091 635.612,783	17.353
3	506.462,091 635.612,783	4	506.465,986 635.613,667	3.994
4	506.465,986 635.613,667	5	506.465,745 635.614,659	1.021

Punct început	X / Y	Punct sfârșit	X / Y	Lungime segment (** (m)
5	506.465,745 635.614,659	6	506.465,578 635.616,842	2.189
6	506.465,578 635.616,842	1	506.462,5 635.630,62	14.118

** Lungimile segmentelor sunt determinate în planul de proiecție Stereo 70 și sunt rotunjite la 1 milimetru.

*** Distanța dintre puncte este formată din segmente cumulate ce sunt mai mici decât valoarea 1 milimetru.

**DATE DESPRE IMOBILUL NR. 4081**

Oficiul de Cadastru și Publicitate Imobiliară SUCEAVA
Biroul de Cadastru și Publicitate Imobiliară Vatra Dornei

A. Partea I. Descrierea imobilului

TEREN Intravilan

Adresa: Loc. Dornisoara, Jud. Suceava

Nr. Crt	Nr cadastral Nr. topografic	Suprafața* (mp)	Observații / Referințe
A1		96	Sector cadastral:44 Teren neimprejmit;

B. Partea II. Proprietari și acte

Inscrieri privitoare la dreptul de proprietate și alte drepturi reale		Referințe
/		
Act Normativ nr. 7, din 13/03/1996 emis de PARLAMENTUL ROMANIEI;		
B1	Intabulare, drept de PROPRIETATE, dobândit prin Lege, cota actuala 1/1, cota initiala 1/1 1) NEIDENTIFICAT NEIDENTIFICAT	A1
Act Administrativ nr. 5056, din 31/05/2023 emis de PRIMARIA COMUNEI POIANA STAMPEI;		
B2	SE NOTEAZA POSESIA FAPTICA IN FAVOAREA LUI 1) BEGHEAN STEFAN	A1

C. Partea III. SARCINI .

Inscrieri privind dezmembramintele dreptului de proprietate, drepturi reale de garanție și sarcini	Referințe
NU SUNT	

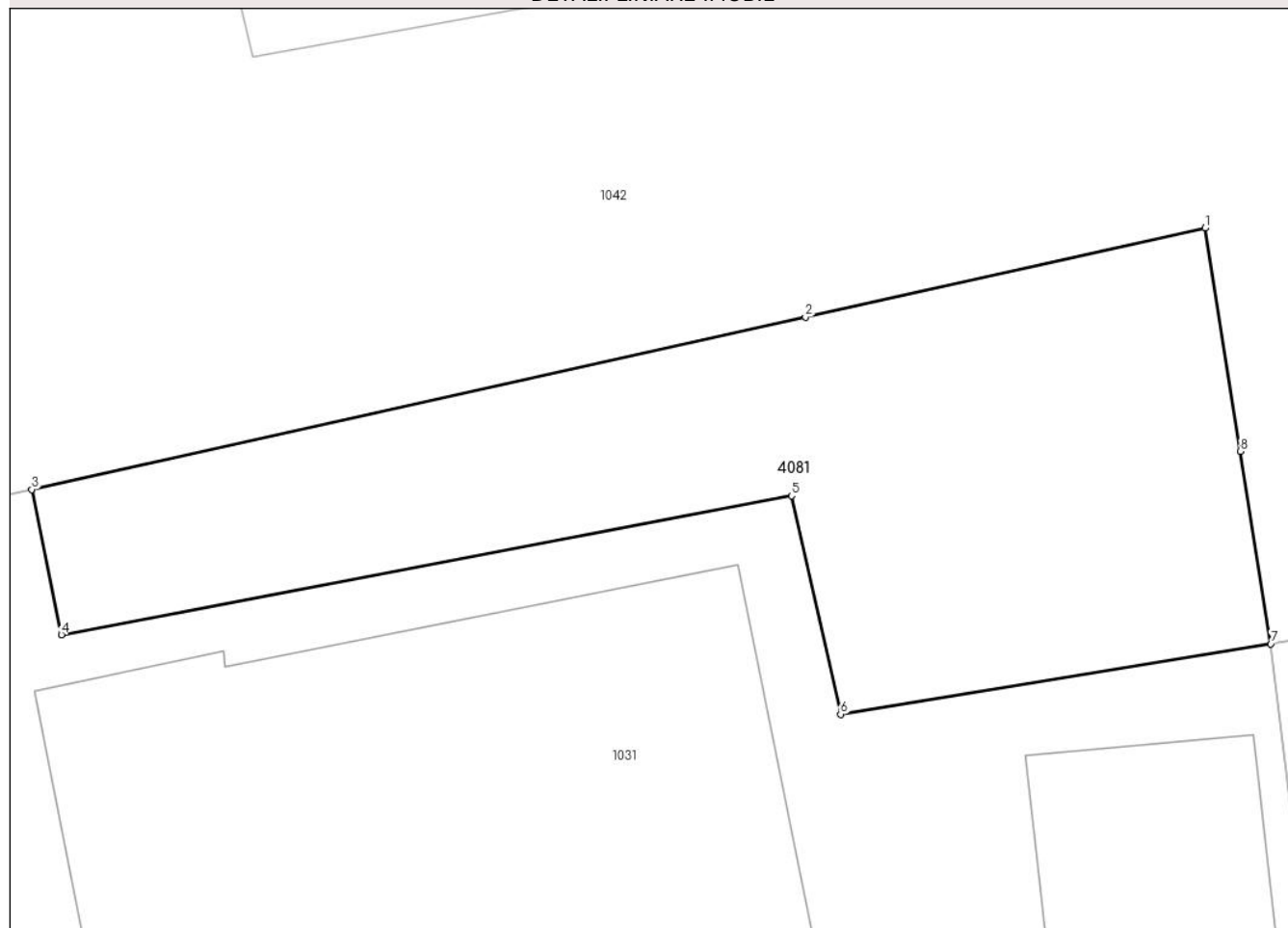
Anexa Nr. 1 La Partea I

Teren

Nr cadastral	Suprafața (mp)*	Observații / Referințe
	96	

* Suprafața este determinată în planul de proiecție Stereo 70.

DETALII LINIARE IMOBIL



Date referitoare la teren

Crt	Categorie folosință	Intravilan	Suprafața (mp)	Tarla	Parcelă	Nr. topo	Observații / Referințe
1	curți constructii	DA	96	-	-	-	

Lungime Segmente

1) Valorile lungimilor segmentelor sunt obținute din proiecție în plan.

Punct început	X / Y	Punct sfârșit	X / Y	Lungime segment (** (m)
1	506.491,623 635.488,216	2	506.484,496 635.486,63	7.301
2	506.484,496 635.486,63	3	506.470,693 635.483,56	14.14
3	506.470,693 635.483,56	4	506.471,22 635.480,971	2.642
4	506.471,22 635.480,971	5	506.484,247 635.483,448	13.26
5	506.484,247 635.483,448	6	506.485,121 635.479,555	3.99

Punct început	X / Y	Punct sfârșit	X / Y	Lungime segment (** (m)
6	506.485,121 635.479,555	7	506.492,796 635.480,81	7.777
7	506.492,796 635.480,81	8	506.492,253 635.484,24	3.473
8	506.492,253 635.484,24	1	506.491,623 635.488,216	4.026

** Lungimile segmentelor sunt determinate în planul de proiecție Stereo 70 și sunt rotunjite la 1 milimetru.

*** Distanța dintre puncte este formată din segmente cumulate ce sunt mai mici decât valoarea 1 milimetru.

**DATE DESPRE IMOBILUL NR. 4082**

Oficiul de Cadastru și Publicitate Imobiliară SUCEAVA
Biroul de Cadastru și Publicitate Imobiliară Vatra Dornei

A. Partea I. Descrierea imobilului

TEREN Necunoscut

Adresa: Loc. Dornisoara, Jud. Suceava

Nr. Crt	Nr cadastral Nr. topografic	Suprafața* (mp)	Observații / Referințe
A1		15.588	Sector cadastral:44 Teren neimprejmuit;

B. Partea II. Proprietari și acte

Inscrieri privitoare la dreptul de proprietate și alte drepturi reale	Referințe
/	
Act Administrativ nr. 156, din 05/12/2023 emis de Consiliul Local al Comunei Poiana Stampei (In anexa se regaseste la pozitia nr. 44);	
B1	A1
Intabulare, drept de PROPRIETATE, dobandit prin Lege, cota actuala 1/1, cota initiala 1/1 1) COMUNA POIANA STAMPEI, CIF:5021250, DOMENIUL PRIVAT	

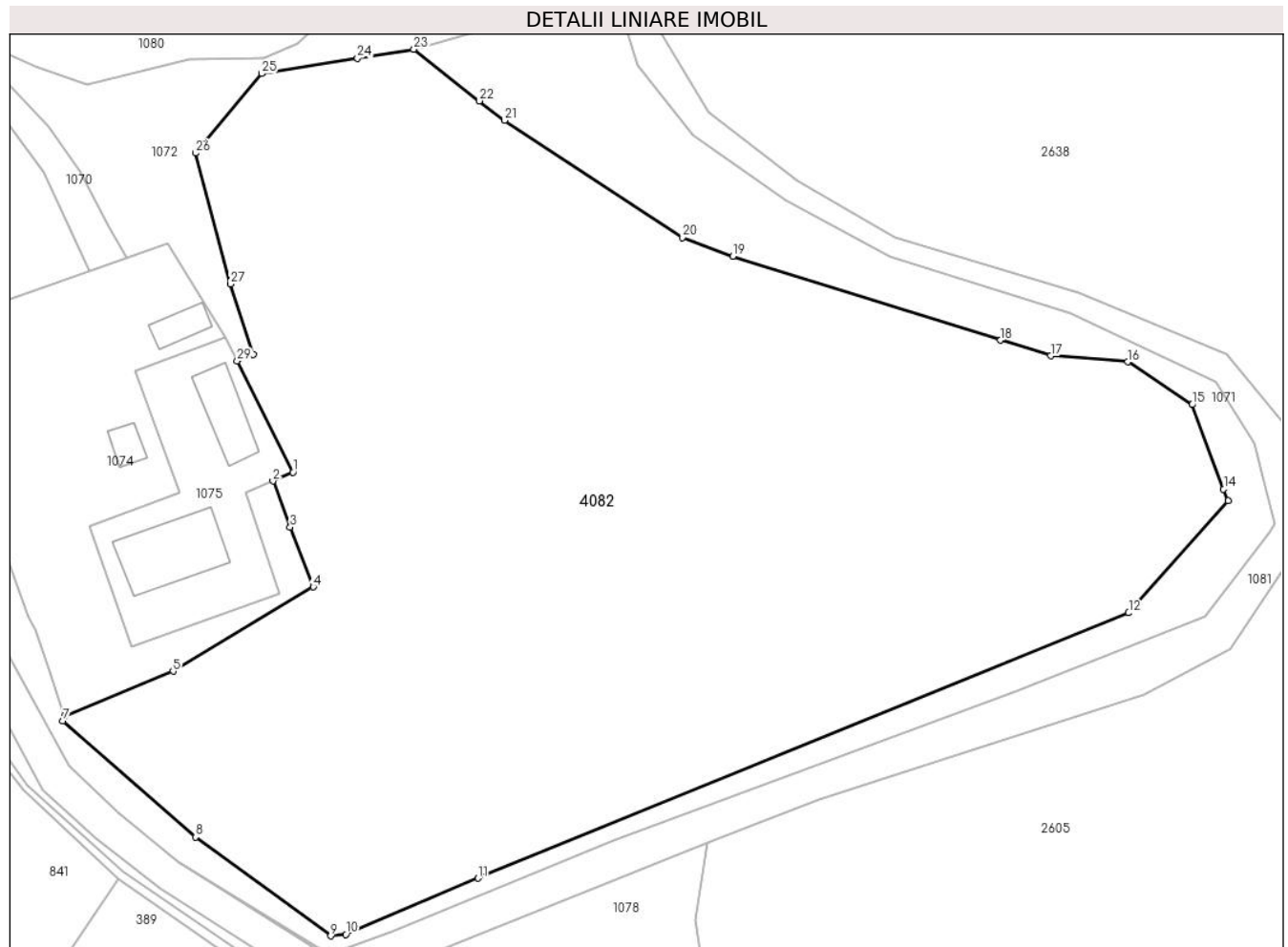
C. Partea III. SARCINI .

Inscrieri privind dezmembramintele dreptului de proprietate, drepturi reale de garanție și sarcini	Referințe
NU SUNT	

Teren

Nr cadastral	Suprafața (mp)*	Observații / Referințe
	15.588	

* Suprafața este determinată în planul de proiecție Stereo 70.



Date referitoare la teren

Crt	Categorie folosință	Intravilan	Suprafața (mp)	Tarla	Parcelă	Nr. topo	Observații / Referințe
1	faneata	DA	15.297	-	-	-	
2	faneata	NU	235	-	-	-	
3	faneata	NU	56	-	-	-	

Lungime Segmente

1) Valorile lungimilor segmentelor sunt obținute din proiecție în plan.

Punct început	X / Y	Punct sfârșit	X / Y	Lungime segment (** (m)
1	506.464,668 634.830,808	2	506.461,294 634.829,322	3.687
3	506.464,196 634.821,493	4	506.468,095 634.811,379	10.84
5	506.444,342 634.797,109	6	506.425,985 634.789,466	19.885
7	506.425,678 634.788,683	8	506.448,129 634.768,994	29.861

Punct început	X / Y	Punct sfârșit	X / Y	Lungime segment (** (m)
2	506.461,294 634.829,322	3	506.464,196 634.821,493	8.35
4	506.468,095 634.811,379	5	506.444,342 634.797,109	27.71
6	506.425,985 634.789,466	7	506.425,678 634.788,683	0.841
8	506.448,129 634.768,994	9	506.471,081 634.752,25	28.41

Punct început	X / Y	Punct sfârșit	X / Y	Lungime segment (** (m)
9	506.471,081 634.752,25	10	506.473,65 634.752,5	2.581
11	506.496,069 634.762,011	12	506.606,376 634.806,974	119.119
13	506.623,225 634.825,969	14	506.622,494 634.827,928	2.091
15	506.617,152 634.842,253	16	506.606,235 634.849,51	13.109
17	506.593,172 634.850,519	18	506.584,678 634.853,173	8.899
19	506.539,264 634.867,361	20	506.530,704 634.870,575	9.143
21	506.500,519 634.890,427	22	506.496,312 634.893,729	5.348
23	506.485,172 634.902,471	24	506.475,622 634.900,934	9.673
25	506.459,425 634.898,327	26	506.448,172 634.884,889	17.527
27	506.454,038 634.862,7	28	506.457,909 634.850,792	12.521
29	506.455,208 634.849,649	1	506.464,668 634.830,808	21.083

Punct început	X / Y	Punct sfârșit	X / Y	Lungime segment (** (m)
10	506.473,65 634.752,5	11	506.496,069 634.762,011	24.353
12	506.606,376 634.806,974	13	506.623,225 634.825,969	25.391
14	506.622,494 634.827,928	15	506.617,152 634.842,253	15.289
16	506.606,235 634.849,51	17	506.593,172 634.850,519	13.102
18	506.584,678 634.853,173	19	506.539,264 634.867,361	47.579
20	506.530,704 634.870,575	21	506.500,519 634.890,427	36.128
22	506.496,312 634.893,729	23	506.485,172 634.902,471	14.161
24	506.475,622 634.900,934	25	506.459,425 634.898,327	16.405
26	506.448,172 634.884,889	27	506.454,038 634.862,7	22.951
28	506.457,909 634.850,792	29	506.455,208 634.849,649	2.933

** Lungimile segmentelor sunt determinate în planul de proiecție Stereo 70 și sunt rotunjite la 1 milimetru.

*** Distanța dintre puncte este formată din segmente cumulate ce sunt mai mici decât valoarea 1 milimetru.

**DATE DESPRE IMOBILUL NR. 4083**

Oficiul de Cadastru și Publicitate Imobiliară SUCEAVA
Biroul de Cadastru și Publicitate Imobiliară Vatra Dornei

A. Partea I. Descrierea imobilului

TEREN Necunoscut

Adresa: Loc. Poiana Stampei, Jud. Suceava

Nr. Crt	Nr cadastral Nr. topografic	Suprafața* (mp)	Observații / Referințe
A1		509	Sector cadastral:0 Teren neimprejmuit;

B. Partea II. Proprietari și acte

Inscrieri privitoare la dreptul de proprietate și alte drepturi reale		Referințe
/		
Act Normativ nr. 7, din 13/03/1996 emis de PARLAMENTUL ROMANIEI;		
B1	Inscrierea provizorie, drept de PROPRIETATE, dobandit prin Lege, cota actuala 1/1, cota initiala 1/1 1) COMUNA POIANA STAMPEI, CIF:5021250	A1

C. Partea III. SARCINI .

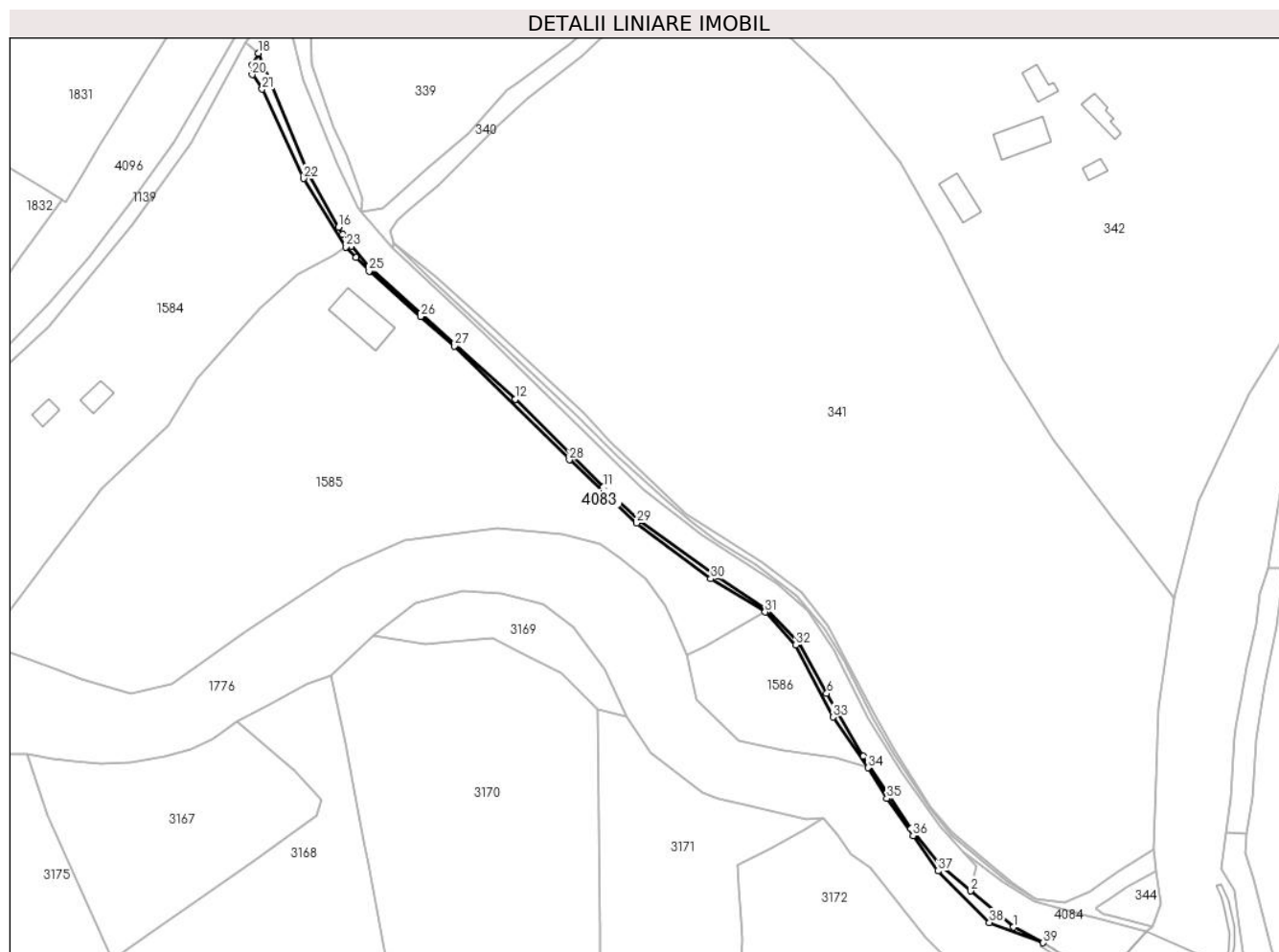
Inscrieri privind dezmembramintele dreptului de proprietate, drepturi reale de garanție și sarcini	Referințe
NU SUNT	

Anexa Nr. 1 La Partea I

Teren

Nr cadastral	Suprafața (mp)*	Observații / Referințe
	509	

* Suprafața este determinată în planul de proiecție Stereo 70.



Date referitoare la teren

Crt	Categorie folosință	Intravilan	Suprafața (mp)	Tarla	Parcelă	Nr. topo	Observații / Referințe
1	faneata	DA	426	-	-	-	cale acces
2	faneata	NU	83	-	-	-	cale acces

Lungime Segmente

1) Valorile lungimilor segmentelor sunt obținute din proiecție în plan.

Punct început	X / Y	Punct sfârșit	X / Y	Lungime segment (** (m)	Punct început	X / Y	Punct sfârșit	X / Y	Lungime segment (** (m)
1	513.591,168 648.801,137	2	513.578,521 648.811,819	16.555	2	513.578,521 648.811,819	3	513.569,745 648.819,383	11.586
3	513.569,745 648.819,383	4	513.560,995 648.830,08	13.82	4	513.560,995 648.830,08	5	513.547,031 648.851,374	25.464
5	513.547,031 648.851,374	6	513.536,229 648.869,875	21.424	6	513.536,229 648.869,875	7	513.528,195 648.884,883	17.023
7	513.528,195 648.884,883	8	513.518,79 648.894,289	13.301	8	513.518,79 648.894,289	9	513.503,822 648.904,268	17.989

Punct început	X / Y	Punct sfârșit	X / Y	Lungime segment (** (m)
9	513.503,822 648.904,268	10	513.481,224 648.920,67	27.923
11	513.470,543 648.930,522	12	513.444,633 648.956,358	36.59
13	513.401,58 648.995,494	14	513.396,422 649.001,351	7.804
15	513.393,841 649.004,883	16	513.392,582 649.006,936	2.408
17	513.383,679 649.022,958	18	513.369,05 649.058,079	38.046
19	513.367,344 649.054,753	20	513.367,205 649.051,784	2.972
21	513.370,138 649.047,498	22	513.382,353 649.021,266	28.937
23	513.394,7 649.001,135	24	513.397,699 648.998,055	4.299
25	513.401,604 648.994,046	26	513.416,802 648.980,697	20.228
27	513.426,693 648.972,009	28	513.460,552 648.938,542	47.607
29	513.480,269 648.919,935	30	513.502,119 648.903,548	27.312
31	513.518,138 648.893,797	32	513.527,144 648.884,112	13.225
33	513.538,069 648.862,898	34	513.548,359 648.848,035	18.077
35	513.553,897 648.838,988	36	513.561,642 648.828,056	13.398
37	513.568,955 648.817,664	38	513.584,143 648.802,523	21.446
39	513.599,926 648.796,57	1	513.591,168 648.801,137	9.877

Punct început	X / Y	Punct sfârșit	X / Y	Lungime segment (** (m)
10	513.481,224 648.920,67	11	513.470,543 648.930,522	14.531
12	513.444,633 648.956,358	13	513.401,58 648.995,494	58.182
14	513.396,422 649.001,351	15	513.393,841 649.004,883	4.375
16	513.392,582 649.006,936	17	513.383,679 649.022,958	18.329
18	513.369,05 649.058,079	19	513.367,344 649.054,753	3.738
20	513.367,205 649.051,784	21	513.370,138 649.047,498	5.193
22	513.382,353 649.021,266	23	513.394,7 649.001,135	23.616
24	513.397,699 648.998,055	25	513.401,604 648.994,046	5.597
26	513.416,802 648.980,697	27	513.426,693 648.972,009	13.165
28	513.460,552 648.938,542	29	513.480,269 648.919,935	27.111
30	513.502,119 648.903,548	31	513.518,138 648.893,797	18.753
32	513.527,144 648.884,112	33	513.538,069 648.862,898	23.862
34	513.548,359 648.848,035	35	513.553,897 648.838,988	10.607
36	513.561,642 648.828,056	37	513.568,955 648.817,664	12.707
38	513.584,143 648.802,523	39	513.599,926 648.796,57	16.868

** Lungimile segmentelor sunt determinate în planul de proiecție Stereo 70 și sunt rotunjite la 1 milimetru.

*** Distanța dintre puncte este formată din segmente cumulate ce sunt mai mici decât valoarea 1 milimetru.

**DATE DESPRE IMOBILUL NR. 4084**

Oficiul de Cadastru și Publicitate Imobiliară SUCEAVA
 Biroul de Cadastru și Publicitate Imobiliară Vatra Dornei

A. Partea I. Descrierea imobilului

TEREN Necunoscut

Adresa: Loc. Poiana Stampei, Jud. Suceava

Nr. Crt	Nr cadastral Nr. topografic	Suprafața* (mp)	Observații / Referințe
A1		Din acte: 760 Masurata: 592	Sector cadastral:0 Teren neîmprejmuit; Parte din IE 31276 , diferenta de suprafata se afla la ID 344 din S9

B. Partea II. Proprietari și acte

Inscrieri privitoare la dreptul de proprietate și alte drepturi reale		Referințe
9590 / 27/06/2014		
Act Notarial nr. 1527, din 27/06/2014 emis de Vasilut Niculina;		
B1	Se infiinteaza cartea funciara 31276 a imobilului cu numarul cadastral 31276/Poiana Stampei, rezultat din dezmembrarea imobilului cu numarul cadastral 31019 inscris in cartea funciara 31019;	A1
Act Administrativ nr. 1357, din 27/12/2001 emis de Guvernul Romaniei (extras din inventarul bunurilor care apartin domeniului public al Comunei Poiana Stampei- anexa 69);		
B2	Intabulare, drept de PROPRIETATE, dobandit prin Lege, cota actuala 1/1, cota initiala 1/1 1) COMUNA POIANA STAMPEI, CIF:5021250, DOMENIUL PUBLIC	A1

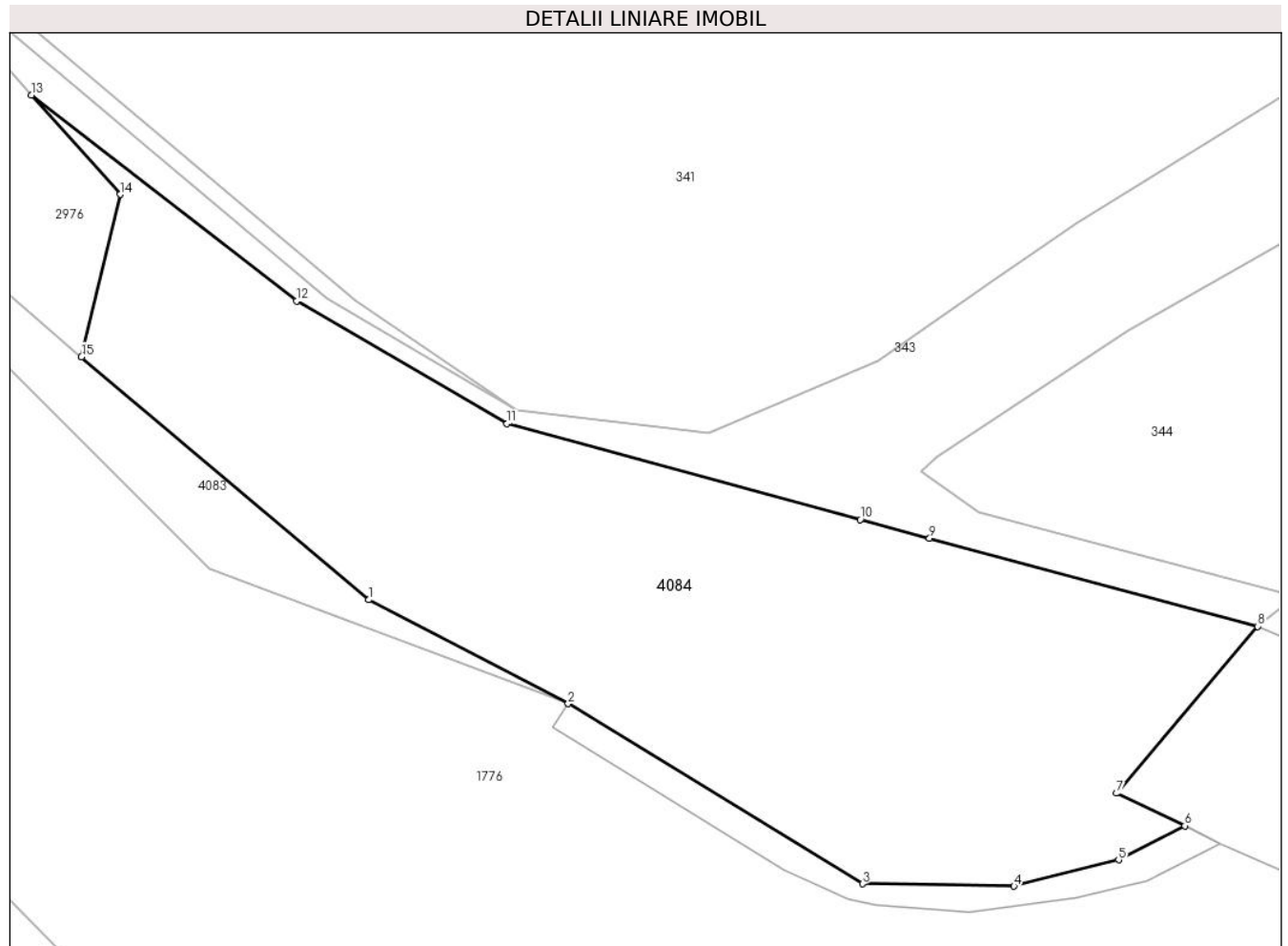
C. Partea III. SARCINI .

Inscrieri privind dezmembramintele dreptului de proprietate, drepturi reale de garanție și sarcini	Referințe
NU SUNT	

Anexa Nr. 1 La Partea I**Teren**

Nr cadastral	Suprafața (mp)*	Observații / Referințe
	Din acte: 760 Masurata: 592	Parte din IE 31276 , diferenta de suprafata se afla la ID 344 din S9

* Suprafața este determinată în planul de proiecție Stereo 70.

**Date referitoare la teren**

Crt	Categorie folosință	Intravilan	Suprafața (mp)	Tarla	Parcelă	Nr. topo	Observații / Referințe
1	drum	DA	274	-	-	-	
2	drum	NU	318	-	-	-	

Lungime Segmente

1) Valorile lungimilor segmentelor sunt obținute din proiecție în plan.

Punct început	X / Y	Punct sfârșit	X / Y	Lungime segment (** (m)
1	513.591,168 648.801,137	2	513.599,926 648.796,57	9.877
2	513.599,926 648.796,57	3	513.612,874 648.788,646	15.18
3	513.612,874 648.788,646	4	513.619,537 648.788,541	6.664
4	513.619,537 648.788,541	5	513.624,14 648.789,697	4.746

Punct început	X / Y	Punct sfârșit	X / Y	Lungime segment (** (m)
5	513.624,14 648.789,697	6	513.627,053 648.791,2	3.278
6	513.627,053 648.791,2	7	513.624,049 648.792,628	3.326
7	513.624,049 648.792,628	8	513.630,251 648.799,967	9.609
8	513.630,251 648.799,967	9	513.615,824 648.803,843	14.939
9	513.615,824 648.803,843	10	513.612,777 648.804,662	3.155
10	513.612,777 648.804,662	11	513.597,239 648.808,877	16.1
11	513.597,239 648.808,877	12	513.587,983 648.814,28	10.718
12	513.587,983 648.814,28	13	513.576,32 648.823,332	14.764
13	513.576,32 648.823,332	14	513.580,221 648.818,961	5.859
14	513.580,221 648.818,961	15	513.578,521 648.811,819	7.342
15	513.578,521 648.811,819	1	513.591,168 648.801,137	16.555

** Lungimile segmentelor sunt determinate în planul de proiecție Stereo 70 și sunt rotunjite la 1 milimetru.

*** Distanța dintre puncte este formată din segmente cumulate ce sunt mai mici decât valoarea 1 milimetru.

**DATE DESPRE IMOBILUL NR. 4085**

Oficiul de Cadastru și Publicitate Imobiliară SUCEAVA
Biroul de Cadastru și Publicitate Imobiliară Vatra Dornei

A. Partea I. Descrierea imobilului

TEREN Necunoscut

Adresa: Loc. Poiana Stampei, Jud. Suceava

Nr. Crt	Nr cadastral Nr. topografic	Suprafața* (mp)	Observații / Referințe
A1	31333	733	Sector cadastral:0 Teren neimprejmuit;

B. Partea II. Proprietari și acte

Inscrieri privitoare la dreptul de proprietate și alte drepturi reale	Referințe	
11723 / 05/08/2014		
Act Notarial nr. 1823, din 05/08/2014 emis de Vasilit Niculina;		
B1	Se infiinteaza cartea funciara 31333 a imobilului cu numarul cadastral 31333/Poiana Stampei, rezultat din dezmembrarea imobilului cu numarul cadastral 31288 inscris in cartea funciara 31288;	A1
Act Normativ nr. HG 1357, din 27/12/2001 emis de GUVERNUL ROMANIEI (anexa nr.69 - inventarul bunurilor ce aparțin domeniului public al Comunei Poiana Stampei - poziția 24);		
B2	Intabulare, drept de PROPRIETATE, dobandit prin Lege, cota actuala 1/1, cota initiala 1/1 1) COMUNA POIANA STAMPEI , CIF:5021250, - DOMENIUL PUBLIC	A1
12844 / 07/09/2020		
Act Administrativ nr. 41, din 22/03/2017 emis de Consiliul local al comunei Poiana Stampei;		
B3	se notează încadrarea imobilului în categoria funcțională de drum comunal	A1

C. Partea III. SARCINI .

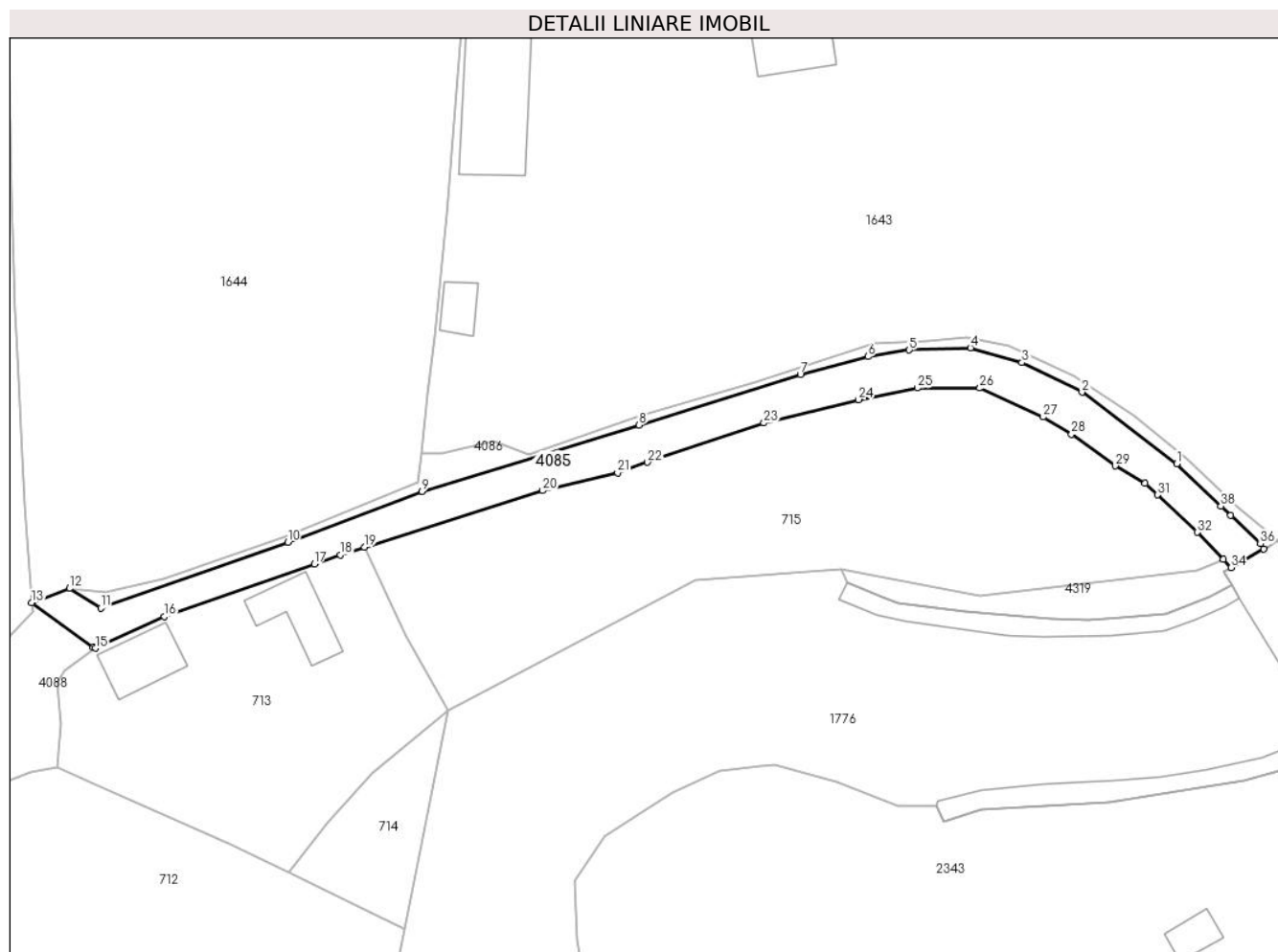
Inscrieri privind dezmembramintele dreptului de proprietate, drepturi reale de garanție și sarcini	Referințe
NU SUNT	

Anexa Nr. 1 La Partea I

Teren

Nr cadastral	Suprafața (mp)*	Observații / Referințe
31333	733	

* Suprafața este determinată în planul de proiecție Stereo 70.



Date referitoare la teren

Crt	Categorie folosință	Intravilan	Suprafața (mp)	Tarla	Parcelă	Nr. topo	Observații / Referințe
1	drum	DA	703	-	-	-	drum comunal Alexeni
2	drum	NU	30	-	-	-	drum comunal Alexeni

Lungime Segmente

1) Valorile lungimilor segmentelor sunt obținute din proiecție în plan.

Punct început	X / Y	Punct sfârșit	X / Y	Lungime segment (** (m)
1	511.541,169 646.652,392	2	511.529,279 646.661,324	14.871
3	511.521,766 646.665,027	4	511.515,34 646.666,892	6.691
5	511.507,678 646.666,621	6	511.502,497 646.665,773	5.25
7	511.494,049 646.663,543	8	511.473,837 646.657,236	21.173

Punct început	X / Y	Punct sfârșit	X / Y	Lungime segment (** (m)
2	511.529,279 646.661,324	3	511.521,766 646.665,027	8.376
4	511.515,34 646.666,892	5	511.507,678 646.666,621	7.667
6	511.502,497 646.665,773	7	511.494,049 646.663,543	8.737
8	511.473,837 646.657,236	9	511.446,689 646.648,908	28.397

Punct început	X / Y	Punct sfârșit	X / Y	Lungime segment (** (m)	Punct început	X / Y	Punct sfârșit	X / Y	Lungime segment (** (m)
9	511.446,689 646.648,908	10	511.429,882 646.642,583	17.958	10	511.429,882 646.642,583	11	511.406,485 646.634,354	24.802
11	511.406,485 646.634,354	12	511.402,577 646.636,798	4.609	12	511.402,577 646.636,798	13	511.397,838 646.634,998	5.069
13	511.397,838 646.634,998	14	511.405,539 646.629,4	9.521	14	511.405,539 646.629,4	15	511.405,805 646.629,313	0.28
15	511.405,805 646.629,313	16	511.414,454 646.633,266	9.51	16	511.414,454 646.633,266	17	511.433,208 646.639,837	19.872
17	511.433,208 646.639,837	18	511.436,454 646.641,005	3.45	18	511.436,454 646.641,005	19	511.439,488 646.641,951	3.178
19	511.439,488 646.641,951	20	511.461,794 646.649,018	23.399	20	511.461,794 646.649,018	21	511.471,18 646.651,27	9.652
21	511.471,18 646.651,27	22	511.474,914 646.652,574	3.955	22	511.474,914 646.652,574	23	511.489,479 646.657,481	15.369
23	511.489,479 646.657,481	24	511.501,332 646.660,407	12.209	24	511.501,332 646.660,407	25	511.508,696 646.661,863	7.507
25	511.508,696 646.661,863	26	511.516,519 646.661,844	7.823	26	511.516,519 646.661,844	27	511.524,412 646.658,235	8.679
27	511.524,412 646.658,235	28	511.527,967 646.656,076	4.159	28	511.527,967 646.656,076	29	511.533,436 646.652,114	6.753
29	511.533,436 646.652,114	30	511.537,186 646.649,916	4.347	30	511.537,186 646.649,916	31	511.538,726 646.648,488	2.1
31	511.538,726 646.648,488	32	511.543,696 646.643,808	6.827	32	511.543,696 646.643,808	33	511.546,981 646.640,458	4.692
33	511.546,981 646.640,458	34	511.547,946 646.639,41	1.425	34	511.547,946 646.639,41	35	511.552,031 646.641,75	4.708
35	511.552,031 646.641,75	36	511.551,627 646.642,374	0.743	36	511.551,627 646.642,374	37	511.547,909 646.645,923	5.14
37	511.547,909 646.645,923	38	511.546,671 646.647,111	1.716	38	511.546,671 646.647,111	1	511.541,169 646.652,392	7.626

** Lungimile segmentelor sunt determinate în planul de proiecție Stereo 70 și sunt rotunjite la 1 milimetru.

*** Distanța dintre puncte este formată din segmente cumulate ce sunt mai mici decât valoarea 1 milimetru.

**DATE DESPRE IMOBILUL NR. 4086**

Oficiul de Cadastru și Publicitate Imobiliară SUCEAVA
Biroul de Cadastru și Publicitate Imobiliară Vatra Dornei

A. Partea I. Descrierea imobilului

TEREN Necunoscut

Adresa: Loc. Poiana Stampei, Jud. Suceava

Nr. Crt	Nr cadastral Nr. topografic	Suprafața* (mp)	Observații / Referințe
A1		209	Sector cadastral:0 Teren neimprejmuit;

B. Partea II. Proprietari și acte

Inscrieri privitoare la dreptul de proprietate și alte drepturi reale		Referințe
/		
Act Normativ nr. 7, din 13/03/1996 emis de PARLAMENTUL ROMANIEI;		
B1	Inscrierea provizorie, drept de PROPRIETATE, dobandit prin Lege, cota actuala 1/1, cota initiala 1/1 1) COMUNA POIANA STAMPEI, CIF:5021250	A1

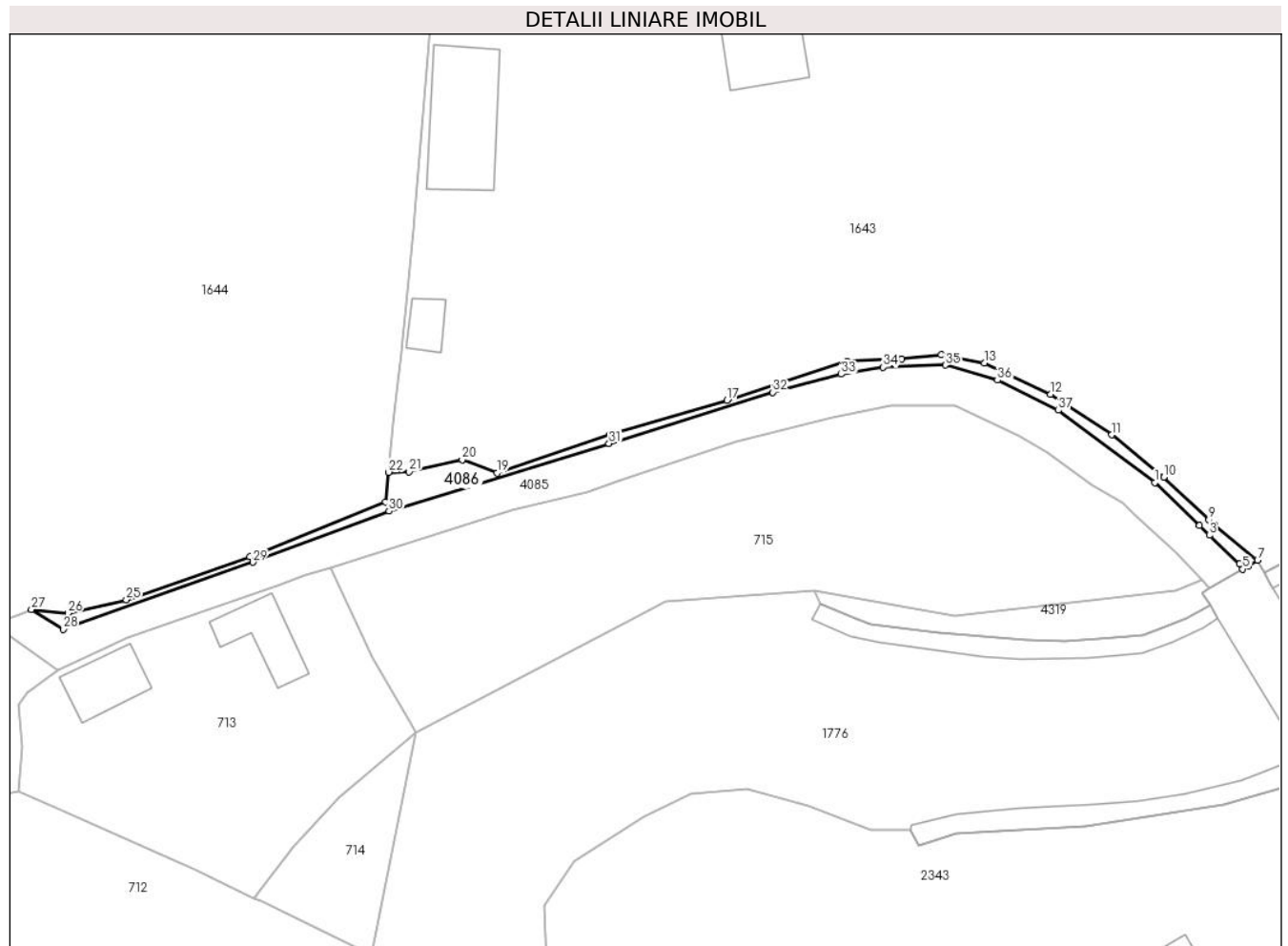
C. Partea III. SARCINI .

Inscrieri privind dezmembramintele dreptului de proprietate, drepturi reale de garanție și sarcini	Referințe
NU SUNT	

Teren

Nr cadastral	Suprafața (mp)*	Observații / Referințe
	209	

* Suprafața este determinată în planul de proiecție Stereo 70.



Date referitoare la teren

Crt	Categorie folosință	Intra vilan	Suprafața (mp)	Tarla	Parcelă	Nr. topo	Observații / Referințe
1	faneata	DA	196	-	-	-	cale acces
2	faneata	NU	12	-	-	-	cale acces

Lungime Segmente

1) Valorile lungimilor segmentelor sunt obținute din proiecție în plan.

Punct început	X / Y	Punct sfârșit	X / Y	Lungime segment (** (m)
1	511.541,169 646.652,392	2	511.546,671 646.647,111	7.626
3	511.547,909 646.645,923	4	511.551,627 646.642,374	5.14
5	511.552,031 646.641,75	6	511.552,68 646.642,121	0.748
7	511.553,861 646.642,855	8	511.548,635 646.647,109	6.739

Punct început	X / Y	Punct sfârșit	X / Y	Lungime segment (** (m)
2	511.546,671 646.647,111	3	511.547,909 646.645,923	1.716
4	511.551,627 646.642,374	5	511.552,031 646.641,75	0.743
6	511.552,68 646.642,121	7	511.553,861 646.642,855	1.391
8	511.548,635 646.647,109	9	511.547,858 646.647,837	1.065

Punct început	X / Y	Punct sfârşit	X / Y	Lungime segment (** (m)
9	511.547,858 646.647,837	10	511.542,273 646.653,07	7.654
11	511.535,874 646.658,309	12	511.528,33 646.663,307	9.049
13	511.520,157 646.667,159	14	511.514,864 646.668,143	5.384
15	511.509,975 646.667,671	16	511.503,213 646.667,387	6.768
17	511.488,396 646.662,547	18	511.473,971 646.658,332	15.028
19	511.460,014 646.653,601	20	511.455,732 646.655,22	4.578
21	511.449,162 646.653,738	22	511.446,636 646.653,69	2.526
23	511.446,235 646.650,057	24	511.429,54 646.643,268	18.023
25	511.414,272 646.637,986	26	511.407,08 646.636,338	7.378
27	511.402,577 646.636,798	28	511.406,485 646.634,354	4.609
29	511.429,882 646.642,583	30	511.446,689 646.648,908	17.958
31	511.473,837 646.657,236	32	511.494,049 646.663,543	21.173
33	511.502,497 646.665,773	34	511.507,678 646.666,621	5.25
35	511.515,34 646.666,892	36	511.521,766 646.665,027	6.691
37	511.529,279 646.661,324	1	511.541,169 646.652,392	14.871

Punct început	X / Y	Punct sfârşit	X / Y	Lungime segment (** (m)
10	511.542,273 646.653,07	11	511.535,874 646.658,309	8.27
12	511.528,33 646.663,307	13	511.520,157 646.667,159	9.035
14	511.514,864 646.668,143	15	511.509,975 646.667,671	4.912
16	511.503,213 646.667,387	17	511.488,396 646.662,547	15.587
18	511.473,971 646.658,332	19	511.460,014 646.653,601	14.737
20	511.455,732 646.655,22	21	511.449,162 646.653,738	6.735
22	511.446,636 646.653,69	23	511.446,235 646.650,057	3.655
24	511.429,54 646.643,268	25	511.414,272 646.637,986	16.156
26	511.407,08 646.636,338	27	511.402,577 646.636,798	4.526
28	511.406,485 646.634,354	29	511.429,882 646.642,583	24.802
30	511.446,689 646.648,908	31	511.473,837 646.657,236	28.397
32	511.494,049 646.663,543	33	511.502,497 646.665,773	8.737
34	511.507,678 646.666,621	35	511.515,34 646.666,892	7.667
36	511.521,766 646.665,027	37	511.529,279 646.661,324	8.376

** Lungimile segmentelor sunt determinate în planul de proiecție Stereo 70 și sunt rotunjite la 1 milimetru.

*** Distanța dintre puncte este formată din segmente cumulate ce sunt mai mici decât valoarea 1 milimetru.

**DATE DESPRE IMOBILUL NR. 4087**

Oficiul de Cadastru și Publicitate Imobiliară SUCEAVA
Biroul de Cadastru și Publicitate Imobiliară Vatra Dornei

A. Partea I. Descrierea imobilului

TEREN Intravilan

Adresa: Loc. Poiana Stampei, Jud. Suceava

Nr. Crt	Nr cadastral Nr. topografic	Suprafața* (mp)	Observații / Referințe
A1		382	Sector cadastral:0 Teren neimprejmuit;

B. Partea II. Proprietari și acte

Inscrieri privitoare la dreptul de proprietate și alte drepturi reale		Referințe
/		
Act Normativ nr. 7, din 13/03/1996 emis de PARLAMENTUL ROMANIEI;		
B1	Inscrierea provizorie, drept de PROPRIETATE, dobandit prin Lege, cota actuala 1/1, cota initiala 1/1 1) COMUNA POIANA STAMPEI, CIF:5021250	A1

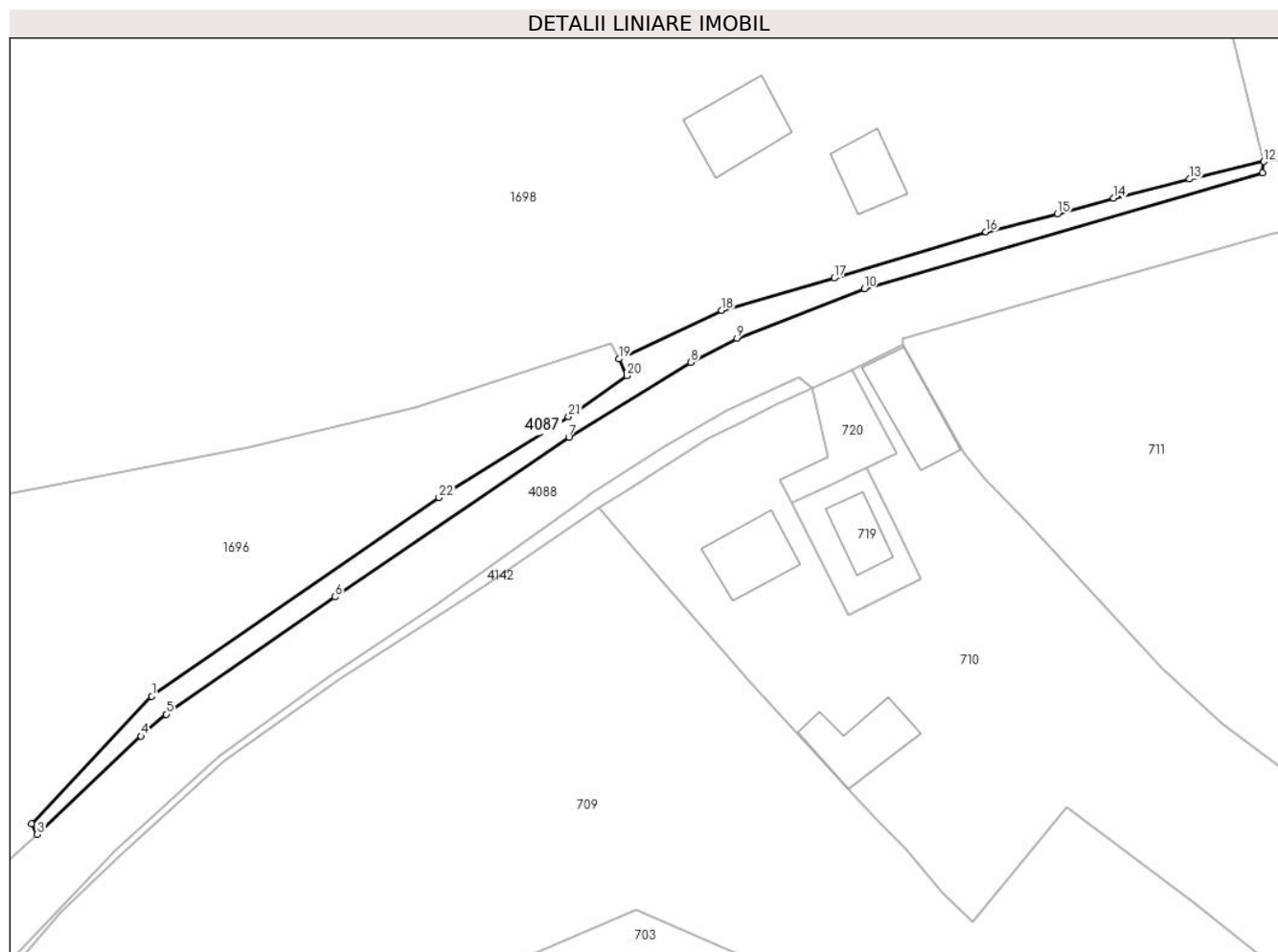
C. Partea III. SARCINI .

Inscrieri privind dezmembramintele dreptului de proprietate, drepturi reale de garanție și sarcini	Referințe
NU SUNT	

Teren

Nr cadastral	Suprafața (mp)*	Observații / Referințe
	382	

* Suprafața este determinată în planul de proiecție Stereo 70.



Date referitoare la teren

Crt	Categorie folosință	Intra vilan	Suprafața (mp)	Tarla	Parcelă	Nr. topo	Observații / Referințe
1	faneata	DA	382	-	-	-	cale acces

Lungime Segmente

1) Valorile lungimilor segmentelor sunt obținute din proiecție în plan.

Punct început	X / Y	Punct sfârșit	X / Y	Lungime segment (** (m)
1	511.203,666 646.547,001	2	511.190,095 646.532,642	19.757
3	511.190,737 646.531,449	4	511.202,445 646.542,508	16.105
5	511.205,284 646.544,991	6	511.224,321 646.558,215	23.179
7	511.250,719 646.576,22	8	511.264,496 646.584,691	16.173
9	511.269,725 646.587,39	10	511.284,076 646.592,976	15.4

Punct început	X / Y	Punct sfârșit	X / Y	Lungime segment (** (m)
2	511.190,095 646.532,642	3	511.190,737 646.531,449	1.355
4	511.202,445 646.542,508	5	511.205,284 646.544,991	3.772
6	511.224,321 646.558,215	7	511.250,719 646.576,22	31.954
8	511.264,496 646.584,691	9	511.269,725 646.587,39	5.884
10	511.284,076 646.592,976	11	511.329,03 646.606,047	46.816

Punct început	X / Y	Punct sfârșit	X / Y	Lungime segment (** (m)
11	511.329,03 646.606,047	12	511.329,154 646.607,304	1.263
13	511.320,778 646.605,347	14	511.312,224 646.603,189	8.822
15	511.305,888 646.601,412	16	511.297,808 646.599,401	8.326
17	511.280,668 646.594,168	18	511.267,968 646.590,546	13.206
19	511.256,371 646.585,048	20	511.257,257 646.583,179	2.068
21	511.250,698 646.578,535	22	511.236,071 646.569,404	17.243

Punct început	X / Y	Punct sfârșit	X / Y	Lungime segment (** (m)
12	511.329,154 646.607,304	13	511.320,778 646.605,347	8.602
14	511.312,224 646.603,189	15	511.305,888 646.601,412	6.58
16	511.297,808 646.599,401	17	511.280,668 646.594,168	17.921
18	511.267,968 646.590,546	19	511.256,371 646.585,048	12.834
20	511.257,257 646.583,179	21	511.250,698 646.578,535	8.037
22	511.236,071 646.569,404	1	511.203,666 646.547,001	39.395

** Lungimile segmentelor sunt determinate în planul de proiecție Stereo 70 și sunt rotunjite la 1 milimetru.

*** Distanța dintre puncte este formată din segmente cumulate ce sunt mai mici decât valoarea 1 milimetru.

**DATE DESPRE IMOBILUL NR. 4088**

Oficiul de Cadastru și Publicitate Imobiliară SUCEAVA
Biroul de Cadastru și Publicitate Imobiliară Vatra Dornei

A. Partea I. Descrierea imobilului

TEREN Intravilan

Adresa: Loc. Poiana Stampei, Jud. Suceava

Nr. Crt	Nr cadastral Nr. topografic	Suprafața* (mp)	Observații / Referințe
A1	31332	12.767	Sector cadastral:0 Teren neimprejmuit;

B. Partea II. Proprietari și acte

Inscrieri privitoare la dreptul de proprietate și alte drepturi reale		Referințe
11723 / 05/08/2014		
Act Notarial nr. 1823, din 05/08/2014 emis de Vasilit Niculina;		
B1	Se infiinteaza cartea funciara 31332 a imobilului cu numarul cadastral 31332/Poiana Stampei, rezultat din dezmembrarea imobilului cu numarul cadastral 31288 inscris in cartea funciara 31288;	A1
Act Normativ nr. HG 1357, din 27/12/2001 emis de GUVERNUL ROMANIEI (anexa nr.69 - inventarul bunurilor ce aparțin domeniului public al Comunei Poiana Stampei - poziția 24);		
B2	Intabulare, drept de PROPRIETATE, dobandit prin Lege, cota actuala 1/1, cota initiala 1/1 1) COMUNA POIANA STAMPEI , CIF:5021250, - DOMENIUL PUBLIC	A1
12845 / 07/09/2020		
Act Administrativ nr. 41, din 22/03/2017 emis de Consiliul local al comunei Poiana Stampei;		
B3	se notează încadrarea imobilului în categoria funcțională de drum comunal	A1

C. Partea III. SARCINI .

Inscrieri privind dezmembramintele dreptului de proprietate, drepturi reale de garanție și sarcini	Referințe
NU SUNT	

Punct început	X / Y	Punct sfârșit	X / Y	Lungime segment	Punct început	X / Y	Punct sfârșit	X / Y	Lungime segment	Punct început	X / Y	Punct sfârșit	X / Y	Lungime segment
19	511.348,139 646.603,131	20	511.362,266 646.605,902	14.396	20	511.362,266 646.605,902	21	511.366,266 646.607,157	4.192	21	511.366,266 646.607,157	22	511.384,342 646.610,87	18.453
22	511.384,342 646.610,87	23	511.386,048 646.610,717	1.713	23	511.386,048 646.610,717	24	511.389,175 646.611,598	3.249	24	511.389,175 646.611,598	25	511.395,061 646.612,842	6.016
25	511.395,061 646.612,842	26	511.397,669 646.613,819	2.785	26	511.397,669 646.613,819	27	511.400,991 646.614,371	3.368	27	511.400,991 646.614,371	28	511.401,457 646.619,841	5.49
28	511.401,457 646.619,841	29	511.401,022 646.625,05	5.227	29	511.401,022 646.625,05	30	511.401,959 646.626,522	1.745	30	511.401,959 646.626,522	31	511.405,805 646.629,313	4.752
31	511.405,805 646.629,313	32	511.405,539 646.629,4	0.28	32	511.405,539 646.629,4	33	511.397,838 646.634,998	9.521	33	511.397,838 646.634,998	34	511.398,09 646.633,846	1.179
34	511.398,09 646.633,846	35	511.387,213 646.622,814	15.492	35	511.387,213 646.622,814	36	511.380,284 646.617,341	8.83	36	511.380,284 646.617,341	37	511.362,271 646.613,806	18.357
37	511.362,271 646.613,806	38	511.336,868 646.608,513	25.949	38	511.336,868 646.608,513	39	511.331,418 646.607,446	5.553	39	511.331,418 646.607,446	40	511.329,154 646.607,304	2.268
40	511.329,154 646.607,304	41	511.329,03 646.606,047	1.263	41	511.329,03 646.606,047	42	511.284,076 646.592,976	46.816	42	511.284,076 646.592,976	43	511.269,725 646.587,39	15.4
43	511.269,725 646.587,39	44	511.264,496 646.584,691	5.884	44	511.264,496 646.584,691	45	511.250,719 646.576,22	16.173	45	511.250,719 646.576,22	46	511.224,321 646.558,215	31.954
46	511.224,321 646.558,215	47	511.205,284 646.544,991	23.179	47	511.205,284 646.544,991	48	511.202,445 646.542,508	3.772	48	511.202,445 646.542,508	49	511.190,737 646.531,449	16.105
49	511.190,737 646.531,449	50	511.182,557 646.524,049	11.031	50	511.182,557 646.524,049	51	511.177,291 646.521,416	5.888	51	511.177,291 646.521,416	52	511.168,546 646.521,141	8.749
52	511.168,546 646.521,141	53	511.147,348 646.525,025	21.551	53	511.147,348 646.525,025	54	511.142,868 646.525,737	4.536	54	511.142,868 646.525,737	55	511.132,186 646.527,397	10.81
55	511.132,186 646.527,397	56	511.119,058 646.529,364	13.275	56	511.119,058 646.529,364	57	511.091,112 646.534,564	28.426	57	511.091,112 646.534,564	58	511.068,32 646.536,581	22.881
58	511.068,32 646.536,581	59	511.063,587 646.537,076	4.759	59	511.063,587 646.537,076	60	511.033,88 646.539,05	29.773	60	511.033,88 646.539,05	61	511.019,625 646.540,014	14.288
61	511.019,625 646.540,014	62	511.012,685 646.540,384	6.95	62	511.012,685 646.540,384	63	510.997,846 646.540,873	14.847	63	510.997,846 646.540,873	64	510.953,71 646.541,293	44.138
64	510.953,71 646.541,293	65	510.948,994 646.541,388	4.717	65	510.948,994 646.541,388	66	510.926,295 646.548,873	23.901	66	510.926,295 646.548,873	67	510.910,417 646.559,336	19.015
67	510.910,417 646.559,336	68	510.906,363 646.559,434	4.055	68	510.906,363 646.559,434	69	510.900,484 646.559,576	5.881	69	510.900,484 646.559,576	70	510.888,179 646.559,873	12.309
70	510.888,179 646.559,873	71	510.870,104 646.560,259	18.079	71	510.870,104 646.560,259	72	510.868,001 646.560,304	2.103	72	510.868,001 646.560,304	73	510.848,179 646.560,728	19.827
73	510.848,179 646.560,728	74	510.826,829 646.561,152	21.354	74	510.826,829 646.561,152	75	510.807,079 646.561,291	19.75	75	510.807,079 646.561,291	76	510.806,926 646.561,292	0.153
76	510.806,926 646.561,292	77	510.804,939 646.561,269	1.987	77	510.804,939 646.561,269	78	510.792,178 646.561,687	12.768	78	510.792,178 646.561,687	79	510.787,004 646.561,709	5.174
79	510.787,004 646.561,709	80	510.786,329 646.561,701	0.675	80	510.786,329 646.561,701	81	510.780,475 646.561,664	5.854	81	510.780,475 646.561,664	82	510.755,837 646.561,206	24.642
82	510.755,837 646.561,206	83	510.737,505 646.559,136	18.448	83	510.737,505 646.559,136	84	510.716,855 646.557,911	20.686	84	510.716,855 646.557,911	85	510.709,726 646.557,415	7.146
85	510.709,726 646.557,415	86	510.697,163 646.556,385	12.605	86	510.697,163 646.556,385	87	510.689,641 646.554,556	7.741	87	510.689,641 646.554,556	88	510.676,981 646.553,214	12.731
88	510.676,981 646.553,214	89	510.656,888 646.550,177	20.321	89	510.656,888 646.550,177	90	510.646,324 646.548,353	10.72	90	510.646,324 646.548,353	91	510.637,929 646.547,186	8.476
91	510.637,929 646.547,186	92	510.617,851 646.545,168	20.179	92	510.617,851 646.545,168	93	510.598,233 646.540,752	20.109	93	510.598,233 646.540,752	94	510.578,242 646.536,736	20.39
94	510.578,242 646.536,736	95	510.563,038 646.532,581	15.762	95	510.563,038 646.532,581	96	510.558,943 646.531,472	4.243	96	510.558,943 646.531,472	97	510.539,661 646.526,635	19.879
97	510.539,661 646.526,635	98	510.530,428 646.523,347	9.801	98	510.530,428 646.523,347	99	510.515,388 646.518,681	15.747	99	510.515,388 646.518,681	100	510.500,39 646.513,914	15.737
100	510.500,39 646.513,914	101	510.493,85 646.511,823	6.866	101	510.493,85 646.511,823	102	510.488,075 646.510,0	6.056	102	510.488,075 646.510,0	103	510.473,737 646.506,155	14.845
103	510.473,737 646.506,155	104	510.461,454 646.502,861	12.717	104	510.461,454 646.502,861	105	510.458,796 646.501,829	2.851	105	510.458,796 646.501,829	106	510.452,605 646.499,425	6.641
106	510.452,605 646.499,425	107	510.434,59 646.494,459	18.687	107	510.434,59 646.494,459	108	510.410,805 646.482,034	26.835	108	510.410,805 646.482,034	109	510.388,721 646.469,22	25.532
109	510.388,721 646.469,22	110	510.380,431 646.464,139	9.723	110	510.380,431 646.464,139	111	510.380,137 646.463,959	0.345	111	510.380,137 646.463,959	112	510.369,939 646.455,301	13.378
112	510.369,939 646.455,301	113	510.354,211 646.436,585	24.447	113	510.354,211 646.436,585	114	510.342,563 646.425,964	15.763	114	510.342,563 646.425,964	115	510.336,638 646.409,745	17.267
115	510.336,638 646.409,745	116	510.344,97 646.414,284	9.488	116	510.344,97 646.414,284	117	510.347,432 646.414,311	2.462	117	510.347,432 646.414,311	118	510.357,631 646.418,798	11.142

Punct început	X / Y	Punct sfârșit	X / Y	Lungime segment	Punct început	X / Y	Punct sfârșit	X / Y	Lungime segment	Punct început	X / Y	Punct sfârșit	X / Y	Lungime segment
118	510.357,631 646.418,798	119	510.362,568 646.423,602	6.889	119	510.362,568 646.423,602	120	510.372,224 646.433,206	13.619	120	510.372,224 646.433,206	121	510.385,943 646.447,042	19.485
121	510.385,943 646.447,042	122	510.393,441 646.454,515	10.586	122	510.393,441 646.454,515	123	510.400,63 646.461,017	9.693	123	510.400,63 646.461,017	124	510.404,958 646.463,87	5.184
124	510.404,958 646.463,87	125	510.405,435 646.464,184	0.571	125	510.405,435 646.464,184	126	510.405,946 646.464,521	0.612	126	510.405,946 646.464,521	127	510.408,792 646.466,397	3.409
127	510.408,792 646.466,397	128	510.415,422 646.469,971	7.532	128	510.415,422 646.469,971	129	510.424,522 646.474,196	10.033	129	510.424,522 646.474,196	130	510.433,974 646.478,482	10.378
130	510.433,974 646.478,482	131	510.442,664 646.482,916	9.756	131	510.442,664 646.482,916	132	510.452,239 646.486,993	10.407	132	510.452,239 646.486,993	133	510.471,583 646.492,071	19.999
133	510.471,583 646.492,071	134	510.490,997 646.496,878	20.0	134	510.490,997 646.496,878	135	510.500,578 646.499,516	9.938	135	510.500,578 646.499,516	136	510.510,333 646.502,334	10.154
136	510.510,333 646.502,334	137	510.519,606 646.504,928	9.629	137	510.519,606 646.504,928	138	510.529,595 646.507,714	10.37	138	510.529,595 646.507,714	139	510.538,352 646.510,867	9.307
139	510.538,352 646.510,867	140	510.548,35 646.514,588	10.668	140	510.548,35 646.514,588	141	510.548,405 646.514,381	0.214	141	510.548,405 646.514,381	142	510.551,623 646.515,32	3.352
142	510.551,623 646.515,32	143	510.577,301 646.521,329	26.372	143	510.577,301 646.521,329	144	510.598,838 646.525,749	21.986	144	510.598,838 646.525,749	145	510.602,16 646.526,267	3.362
145	510.602,16 646.526,267	146	510.610,455 646.528,167	8.51	146	510.610,455 646.528,167	147	510.621,314 646.531,208	11.277	147	510.621,314 646.531,208	148	510.642,786 646.535,232	21.846
148	510.642,786 646.535,232	149	510.653,61 646.536,849	10.944	149	510.653,61 646.536,849	150	510.661,441 646.537,964	7.91	150	510.661,441 646.537,964	151	510.670,477 646.538,923	9.087
151	510.670,477 646.538,923	152	510.685,324 646.540,934	14.983	152	510.685,324 646.540,934	153	510.708,786 646.543,348	23.586	153	510.708,786 646.543,348	154	510.736,789 646.546,474	28.177
154	510.736,789 646.546,474	155	510.758,94 646.547,983	22.202	155	510.758,94 646.547,983	156	510.786,004 646.548,431	27.068	156	510.786,004 646.548,431	157	510.806,531 646.548,649	20.528
157	510.806,531 646.548,649	158	510.826,992 646.549,335	20.472	158	510.826,992 646.549,335	159	510.834,367 646.549,563	7.379	159	510.834,367 646.549,563	160	510.846,996 646.549,364	12.631
160	510.846,996 646.549,364	161	510.854,374 646.549,419	7.378	161	510.854,374 646.549,419	162	510.862,423 646.548,927	8.064	162	510.862,423 646.548,927	163	510.866,985 646.548,578	4.575
163	510.866,985 646.548,578	164	510.878,471 646.547,701	11.519	164	510.878,471 646.547,701	165	510.886,962 646.547,033	8.517	165	510.886,962 646.547,033	166	510.894,401 646.546,281	7.477
166	510.894,401 646.546,281	167	510.901,913 646.545,575	7.545	167	510.901,913 646.545,575	168	510.906,928 646.544,924	5.057	168	510.906,928 646.544,924	169	510.909,561 646.544,608	2.652
169	510.909,561 646.544,608	170	510.913,364 646.543,221	4.048	170	510.913,364 646.543,221	171	510.920,457 646.539,969	7.803	171	510.920,457 646.539,969	172	510.924,366 646.538,094	4.335
172	510.924,366 646.538,094	173	510.926,541 646.536,838	2.512	173	510.926,541 646.536,838	174	510.934,025 646.534,217	7.93	174	510.934,025 646.534,217	175	510.937,981 646.532,784	4.208
175	510.937,981 646.532,784	176	510.941,837 646.531,766	3.988	176	510.941,837 646.531,766	177	510.947,742 646.531,193	5.933	177	510.947,742 646.531,193	178	510.953,622 646.531,017	5.883
178	510.953,622 646.531,017	179	510.965,7 646.530,974	12.078	179	510.965,7 646.530,974	180	510.975,774 646.531,422	10.084	180	510.975,774 646.531,422	181	510.998,031 646.531,413	22.257
181	510.998,031 646.531,413	182	511.007,984 646.531,055	9.959	182	511.007,984 646.531,055	183	511.016,863 646.530,434	8.901	183	511.016,863 646.530,434	184	511.023,421 646.530,216	6.562
184	511.023,421 646.530,216	185	511.033,882 646.530,022	10.463	185	511.033,882 646.530,022	186	511.053,33 646.528,43	19.513	186	511.053,33 646.528,43	187	511.066,494 646.527,317	13.211
187	511.066,494 646.527,317	188	511.077,02 646.526,359	10.57	188	511.077,02 646.526,359	189	511.090,653 646.524,675	13.737	189	511.090,653 646.524,675	190	511.108,697 646.521,772	18.276
190	511.108,697 646.521,772	191	511.116,713 646.520,602	8.101	191	511.116,713 646.520,602	192	511.124,901 646.519,134	8.319	192	511.124,901 646.519,134	193	511.130,909 646.517,934	6.127
193	511.130,909 646.517,934	194	511.132,482 646.517,748	1.584	194	511.132,482 646.517,748	195	511.136,457 646.517,81	3.975	195	511.136,457 646.517,81	196	511.145,744 646.516,965	9.325
196	511.145,744 646.516,965	197	511.157,847 646.514,3	12.393	197	511.157,847 646.514,3	198	511.165,565 646.511,731	8.134	198	511.165,565 646.511,731	199	511.165,584 646.511,725	0.02
199	511.165,584 646.511,725	1	511.178,429 646.512,316	12.859										

** Lungimile segmentelor sunt determinate în planul de proiecție Stereo 70 și sunt rotunjite la 1 milimetru.

*** Distanța dintre puncte este formată din segmente cumulate ce sunt mai mici decât valoarea 1 milimetru.

**DATE DESPRE IMOBILUL NR. 4089**

Oficiul de Cadastru și Publicitate Imobiliară SUCEAVA
Biroul de Cadastru și Publicitate Imobiliară Vatra Dornei

A. Partea I. Descrierea imobilului

TEREN Extravilan

Adresa: Jud. Suceava

Nr. Crt	Nr cadastral Nr. topografic	Suprafața* (mp)	Observații / Referințe
A1	30938	5.590	Sector cadastral:0 Teren neimprejmuit;

B. Partea II. Proprietari și acte

Inscrieri privitoare la dreptul de proprietate și alte drepturi reale		Referințe
11055 / 12/09/2013		
Act Administrativ nr. cerere reexaminare, din 12/09/2013 emis de fondul Bisericesc Ortodox Roman al Bucovinei;		
B2	se notează respingerea cererii de reexaminare a încheierii nr. 9494 din 09.08.2013	A1
9414 / 16/08/2016		
Act Notarial nr. 104, din 12/08/2016 emis de Rotaru RAUL- GABRIEL;		
B3	Intabulare, drept de PROPRIETATE, dobandit prin Succesiune, cota actuala 1/4, cota initiala 1/4 1) RUSU DOMNICA	A1
8547 / 16/06/2017		
Act Notarial nr. 70, din 15/06/2017 emis de Rotaru RAUL- GABRIEL;		
B5	Intabulare, drept de PROPRIETATE, dobandit prin Succesiune, cota actuala 3/16, cota initiala 3/16 1) RUSU RODICA	A1
B6	Intabulare, drept de PROPRIETATE, dobandit prin Succesiune, cota actuala 9/16, cota initiala 9/16 1) RUSU FELICIA	A1

C. Partea III. SARCINI

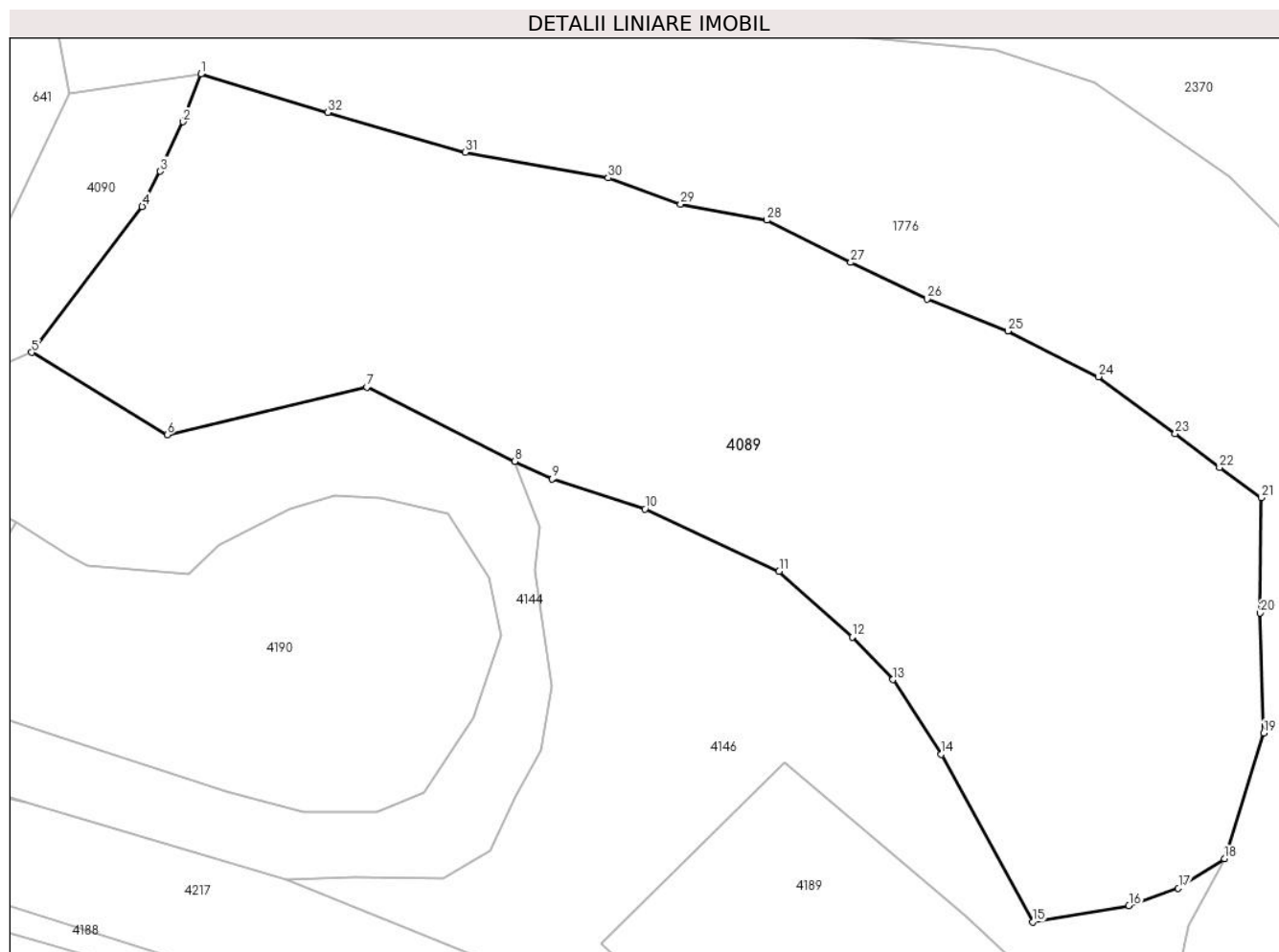
Inscrieri privind dezmembramintele dreptului de proprietate, drepturi reale de garanție și sarcini		Referințe
8718 / 29/07/2016		
Act Administrativ nr. decizia nr. 4743, din 10/12/2015 emis de Guvernul României (decizia civilă nr. 147/A/2013 din data de 13.11.2013 a Curtii de Apel Cluj);		
C3	se notează radierea înscrierilor de sub C1 si C2	A1

Anexa Nr. 1 La Partea I

Teren

Nr cadastral	Suprafața (mp)*	Observații / Referințe
30938	5.590	

* Suprafața este determinată în planul de proiecție Stereo 70.



Date referitoare la teren

Crt	Categorie folosință	Intra vilan	Suprafața (mp)	Tarla	Parcelă	Nr. topo	Observații / Referințe
1	faneata	NU	5.590	-	-	-	

Lungime Segmente

1) Valorile lungimilor segmentelor sunt obținute din proiecție în plan.

Punct început	X / Y	Punct sfârșit	X / Y	Lungime segment (** (m)
1	510.330,933 645.418,516	2	510.328,869 645.413,019	5.872
3	510.326,266 645.407,344	4	510.324,181 645.403,282	4.566
5	510.311,464 645.386,526	6	510.327,074 645.377,039	18.267
7	510.350,041 645.382,515	8	510.367,053 645.373,996	19.026
9	510.371,328 645.371,969	10	510.381,997 645.368,504	11.218

Punct început	X / Y	Punct sfârșit	X / Y	Lungime segment (** (m)
2	510.328,869 645.413,019	3	510.326,266 645.407,344	6.243
4	510.324,181 645.403,282	5	510.311,464 645.386,526	21.035
6	510.327,074 645.377,039	7	510.350,041 645.382,515	23.611
8	510.367,053 645.373,996	9	510.371,328 645.371,969	4.731
10	510.381,997 645.368,504	11	510.397,444 645.361,35	17.023

Punct început	X / Y	Punct sfârșit	X / Y	Lungime segment (** (m)
11	510.397,444 645.361,35	12	510.405,845 645.353,802	11.294
13	510.410,499 645.348,903	14	510.416,088 645.340,316	10.246
15	510.426,613 645.321,05	16	510.437,674 645.322,938	11.221
17	510.443,362 645.324,926	18	510.448,683 645.328,311	6.306
19	510.453,183 645.342,765	20	510.452,773 645.356,563	13.804
21	510.452,894 645.369,825	22	510.448,087 645.373,295	5.929
23	510.443,009 645.377,179	24	510.434,162 645.383,721	11.003
25	510.423,757 645.388,975	26	510.414,449 645.392,65	10.007
27	510.405,68 645.396,854	28	510.396,025 645.401,714	10.809
29	510.386,106 645.403,553	30	510.377,768 645.406,588	8.873
31	510.361,348 645.409,505	32	510.345,529 645.414,105	16.474

Punct început	X / Y	Punct sfârșit	X / Y	Lungime segment (** (m)
12	510.405,845 645.353,802	13	510.410,499 645.348,903	6.757
14	510.416,088 645.340,316	15	510.426,613 645.321,05	21.953
16	510.437,674 645.322,938	17	510.443,362 645.324,926	6.025
18	510.448,683 645.328,311	19	510.453,183 645.342,765	15.138
20	510.452,773 645.356,563	21	510.452,894 645.369,825	13.263
22	510.448,087 645.373,295	23	510.443,009 645.377,179	6.393
24	510.434,162 645.383,721	25	510.423,757 645.388,975	11.656
26	510.414,449 645.392,65	27	510.405,68 645.396,854	9.725
28	510.396,025 645.401,714	29	510.386,106 645.403,553	10.088
30	510.377,768 645.406,588	31	510.361,348 645.409,505	16.677
32	510.345,529 645.414,105	1	510.330,933 645.418,516	15.248

** Lungimile segmentelor sunt determinate în planul de proiecție Stereo 70 și sunt rotunjite la 1 milimetru.

*** Distanța dintre puncte este formată din segmente cumulate ce sunt mai mici decât valoarea 1 milimetru.

**DATE DESPRE IMOBILUL NR. 4090**

Oficiul de Cadastru și Publicitate Imobiliară SUCEAVA
Biroul de Cadastru și Publicitate Imobiliară Vatra Dornei

A. Partea I. Descrierea imobilului

TEREN Extravilan

Adresa: Jud. Suceava, Paraul Dornisoara

Nr. Crt	Nr cadastral Nr. topografic	Suprafața* (mp)	Observații / Referințe
A1		1.464	Sector cadastral:0 Teren neimprejmuit;

B. Partea II. Proprietari și acte

Inscrieri privitoare la dreptul de proprietate și alte drepturi reale	Referințe
/	
Act Normativ nr. 1705, din 29/11/2006 emis de GUVERNUL ROMANIEI;	
B1	A1
Intabulare, drept de PROPRIETATE, dobandit prin Lege, cota actuala 1/1, cota initiala 1/1	
1) STATUL ROMÂN, CIF:9999999999999, DOMENIUL PUBLIC	
Act Normativ nr. 107, din 05/09/2002 emis de GUVERNUL ROMANIEI;	
B2	A1
Intabulare, drept de ADMINISTRARE, dobandit prin Lege	
1) ADMINISTRAȚIA NAȚIONALĂ APELE ROMANE, CIF:18207646	

C. Partea III. SARCINI .

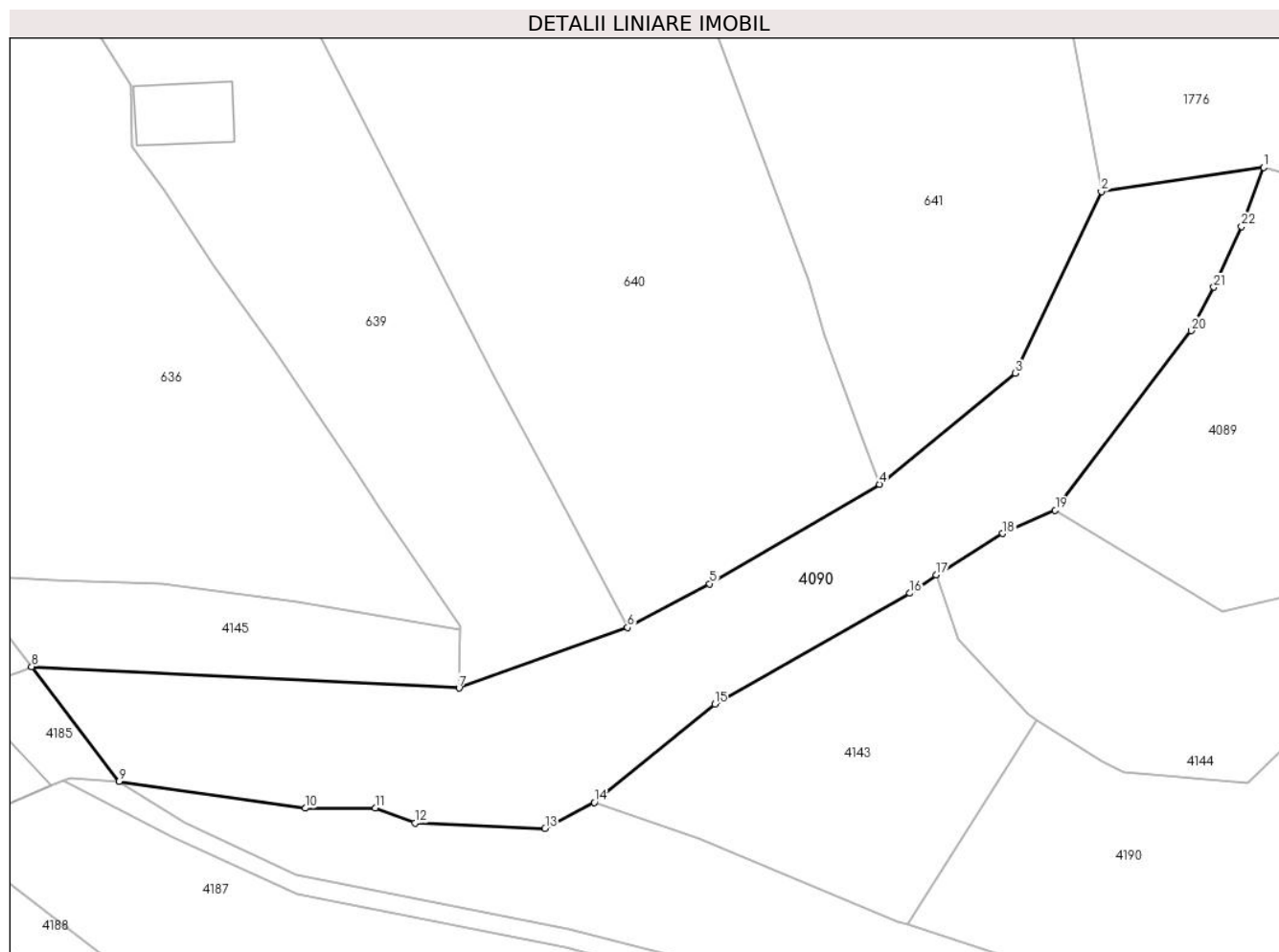
Inscrieri privind dezmembramintele dreptului de proprietate, drepturi reale de garanție și sarcini	Referințe
NU SUNT	

Anexa Nr. 1 La Partea I

Teren

Nr cadastral	Suprafața (mp)*	Observații / Referințe
	1.464	

* Suprafața este determinată în planul de proiecție Stereo 70.



Date referitoare la teren

Crt	Categorie folosință	Intravilan	Suprafața (mp)	Tarla	Parcelă	Nr. topo	Observații / Referințe
1	ape curgătoare	NU	1.464	-	-	-	

Lungime Segmente

1) Valorile lungimilor segmentelor sunt obținute din proiecție în plan.

Punct început	X / Y	Punct sfârșit	X / Y	Lungime segment (** (m))
1	510.330,933 645.418,516	2	510.315,763 645.416,26	15.337
3	510.307,705 645.399,306	4	510.295,047 645.388,958	16.349
5	510.279,202 645.379,664	6	510.271,513 645.375,576	8.708
7	510.255,785 645.369,933	8	510.215,875 645.371,938	39.96
9	510.224,036 645.361,222	10	510.241,427 645.358,719	17.57

Punct început	X / Y	Punct sfârșit	X / Y	Lungime segment (** (m))
2	510.315,763 645.416,26	3	510.307,705 645.399,306	18.772
4	510.295,047 645.388,958	5	510.279,202 645.379,664	18.37
6	510.271,513 645.375,576	7	510.255,785 645.369,933	16.71
8	510.215,875 645.371,938	9	510.224,036 645.361,222	13.47
10	510.241,427 645.358,719	11	510.247,957 645.358,761	6.53

Punct început	X / Y	Punct sfârșit	X / Y	Lungime segment (** (m)
11	510.247,957 645.358,761	12	510.251,668 645.357,349	3.971
13	510.263,819 645.356,824	14	510.268,429 645.359,26	5.214
15	510.279,661 645.368,455	16	510.297,9 645.378,776	20.957
17	510.300,354 645.380,508	18	510.306,559 645.384,358	7.302
19	510.311,464 645.386,526	20	510.324,181 645.403,282	21.035
21	510.326,266 645.407,344	22	510.328,869 645.413,019	6.243

Punct început	X / Y	Punct sfârșit	X / Y	Lungime segment (** (m)
12	510.251,668 645.357,349	13	510.263,819 645.356,824	12.162
14	510.268,429 645.359,26	15	510.279,661 645.368,455	14.516
16	510.297,9 645.378,776	17	510.300,354 645.380,508	3.004
18	510.306,559 645.384,358	19	510.311,464 645.386,526	5.363
20	510.324,181 645.403,282	21	510.326,266 645.407,344	4.566
22	510.328,869 645.413,019	1	510.330,933 645.418,516	5.872

** Lungimile segmentelor sunt determinate în planul de proiecție Stereo 70 și sunt rotunjite la 1 milimetru.

*** Distanța dintre puncte este formată din segmente cumulate ce sunt mai mici decât valoarea 1 milimetru.

**DATE DESPRE IMOBILUL NR. 4095**

Oficiul de Cadastru și Publicitate Imobiliară SUCEAVA
Biroul de Cadastru și Publicitate Imobiliară Vatra Dornei

A. Partea I. Descrierea imobilului

TEREN Intravilan

Adresa: Loc. Poiana Stampei, Jud. Suceava, Paraul Tesnita

Nr. Crt	Nr cadastral Nr. topografic	Suprafața* (mp)	Observații / Referințe
A1		288	Sector cadastral:0 Teren neimprejmuit;

Construcții

Crt	Nr cadastral Nr. topografic	Adresa	Observații / Referințe
A1.1		Loc. Poiana Stampei, Jud. Suceava, Paraul Tesnita	Nr. niveluri:1; S. construita la sol:166 mp; S. construita desfasurata:166 mp; Pod peste Paraul Tesnita

B. Partea II. Proprietari și acte

Inscrieri privitoare la dreptul de proprietate și alte drepturi reale		Referințe
/		
Act Normativ nr. 1705, din 29/11/2006 emis de GUVERNUL ROMANIEI;		
B1	Intabulare, drept de PROPRIETATE, dobandit prin Lege, cota actuala 1/1, cota initiala 1/1 1) STATUL ROMÂN, CIF:999999999999, DOMENIUL PUBLIC	A1, A1.1
Act Normativ nr. 107, din 05/09/2002 emis de GUVERNUL ROMANIEI;		
B2	Intabulare, drept de ADMINISTRARE 1) ADMINISTRAȚIA NAȚIONALĂ APELE ROMANE, CIF:18207646	A1, A1.1
Act Normativ nr. 1705, din 29/11/2006 emis de GUVERNUL ROMANIEI;		
B3	Intabulare, drept de ADMINISTRARE 1) MINISTERUL TRANSPORTURILOR SI INFRASTRUCTURII, CIF:999999999999	A1, A1.1
Act Administrativ nr. 36814, din 21/09/2018 emis de C.N.A.I.R. S.A.;		
B4	Intabulare, drept de CONCESIUNE pe o perioada de 49 ani 1) COMPANIA NATIONALA DE ADMINISTRARE A INFRASTRUCTURII RUTIERE SA , CIF:16054368	A1, A1.1

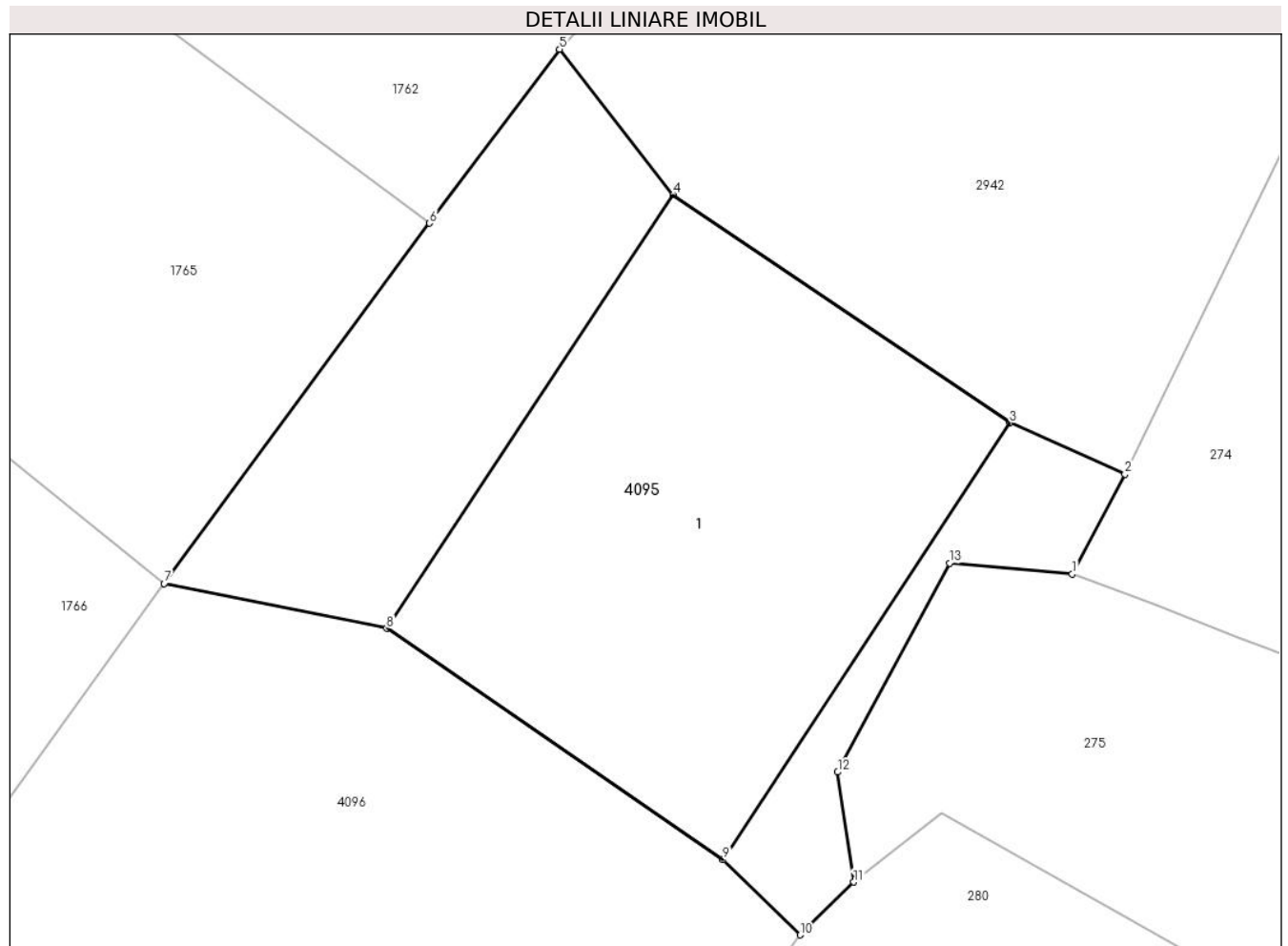
C. Partea III. SARCINI .

Inscrieri privind dezmembramintele dreptului de proprietate, drepturi reale de garanție și sarcini	Referințe
NU SUNT	

Teren

Nr cadastral	Suprafața (mp)*	Observații / Referințe
	288	

* Suprafața este determinată în planul de proiecție Stereo 70.



Date referitoare la teren

Crt	Categorie folosință	Intravilan	Suprafața (mp)	Tarla	Parcelă	Nr. topo	Observații / Referințe
1	ape curgătoare	DA	288	-	-	-	Paraul Tesnita

Date referitoare la construcții

Crt	Număr	Destinație construcție	Supraf. (mp)	Situație juridică	Observații / Referințe
A1.1		construcții industriale și edilitare	166	Cu acte	Nr. niveluri:1; S. construita la sol:166 mp; S. construita desfasurata:166 mp; Pod peste Paraul Tesnita

Lungime Segmente

1) Valorile lungimilor segmentelor sunt obținute din proiecție în plan.

Punct început	X / Y	Punct sfârșit	X / Y	Lungime segment (** (m))
1	514.090,92 650.374,711	2	514.092,4 650.377,507	3.164
2	514.092,4 650.377,507	3	514.089,171 650.378,941	3.533
3	514.089,171 650.378,941	4	514.079,755 650.385,314	11.37

Punct început	X / Y	Punct sfârşit	X / Y	Lungime segment (** (m)
4	514.079,755 650.385,314	5	514.076,569 650.389,386	5.17
5	514.076,569 650.389,386	6	514.072,933 650.384,522	6.073
6	514.072,933 650.384,522	7	514.065,498 650.374,448	12.521
7	514.065,498 650.374,448	8	514.071,73 650.373,192	6.357
8	514.071,73 650.373,192	9	514.081,146 650.366,719	11.426
9	514.081,146 650.366,719	10	514.083,305 650.364,622	3.01
10	514.083,305 650.364,622	11	514.084,804 650.366,096	2.102
11	514.084,804 650.366,096	12	514.084,357 650.369,175	3.111
12	514.084,357 650.369,175	13	514.087,489 650.375,017	6.629
13	514.087,489 650.375,017	1	514.090,92 650.374,711	3.445

** Lungimile segmentelor sunt determinate în planul de proiecție Stereo 70 și sunt rotunjite la 1 milimetru.

*** Distanța dintre puncte este formată din segmente cumulate ce sunt mai mici decât valoarea 1 milimetru.

**DATE DESPRE IMOBILUL NR. 4096**

Oficiul de Cadastru și Publicitate Imobiliară SUCEAVA
Biroul de Cadastru și Publicitate Imobiliară Vatra Dornei

A. Partea I. Descrierea imobilului

TEREN Intravilan

Adresa: Loc. Poiana Stampei, Jud. Suceava, DN 17 - KM 126+802 - 130+900

Nr. Crt	Nr cadastral Nr. topografic	Suprafața* (mp)	Observații / Referințe
A1	34660	65.137	Sector cadastral:0 Teren neimprejmuit; DN 17 - KM 126+802 - 130+900

Construcții

Crt	Nr cadastral Nr. topografic	Adresa	Observații / Referințe
A1.1	34660-C1	Loc. Poiana Stampei, Jud. Suceava, DN 17 - KM 126+802 - 130+900	Nr. niveluri:1; S. construita la sol:27 mp; S. construita desfasurata:27 mp; PODET

B. Partea II. Proprietari și acte

Inscrieri privitoare la dreptul de proprietate și alte drepturi reale		Referințe
1132 / 25/01/2024		
Act Administrativ nr. 1705, din 29/11/2006 emis de GUVERNUL ROMÂNIEI - Anexa nr.16 (act administrativ nr 2/19144 din 19.10.2023, emis de C.N.A.I.R S.A prin D.R.D.P IASI);		
B1	Intabulare, drept de PROPRIETATE, dobandit prin Lege, cota actuala 1/1, cota initiala 1/1 1) STATUL ROMÂN , CIF:9999999999999, - DOMENIUL PUBLIC	A1
B2	Intabulare, drept de ADMINISTRARE 1) MINISTERUL TRANSPORTURILOR ȘI INFRASTRUCTURII , CIF:13633330	A1
Act Administrativ nr. 36814, din 21/09/2018 emis de MINISTERUL TRANSPORTURILOR (act administrativ nr 6 din 08.12.2022, emis de MINISTERUL TRANSPORTURILOR SI INFRASTRUCTURII);		
B3	Intabulare, drept de CONCESIUNE, pe o perioadă de 49 de ani 1) COMPANIA NATIONALA DE ADMINISTRARE A INFRASTRUCTURII RUTIERE SA , CIF:16054368	A1
/		
Act Administrativ nr. 2981, din 31/03/2023 emis de PRIMARIA COMUNEI POIANA STAMPEI;		
B4	Intabulare, drept de PROPRIETATE, dobandit prin Lege, cota actuala 1/1, cota initiala 1/1 1) COMPANIA NATIONALA DE ADMINISTRARE A INFRASTRUCTURII RUTIERE SA , CIF:16054368	A1.1

C. Partea III. SARCINI .

Inscrieri privind dezmembramintele dreptului de proprietate, drepturi reale de garanție și sarcini	Referințe
NU SUNT	

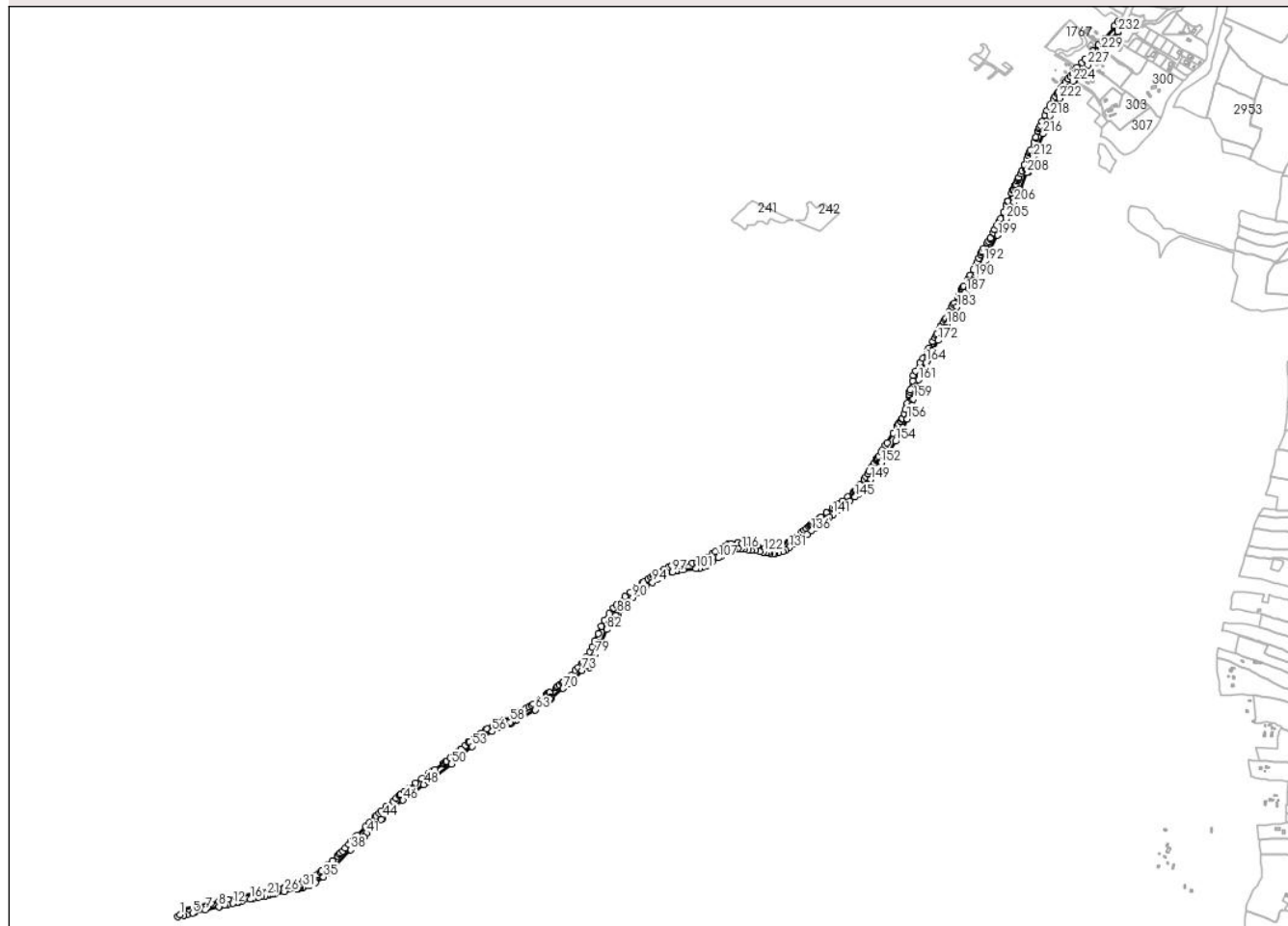
Anexa Nr. 1 La Partea I

Teren

Nr cadastral	Suprafața (mp)*	Observații / Referințe
34660	65.137	DN 17 - KM 126+802 - 130+900

* Suprafața este determinată în planul de proiecție Stereo 70.

DETALII LINIARE IMOBIL



Date referitoare la teren

Crt	Categorie folosință	Intravilan	Suprafața (mp)	Tarla	Parcelă	Nr. topo	Observații / Referințe
1	drum	DA	65.137	-	-	-	Imobil Neimprejmuit- DN17; Intravilan- Loc. Poiana Stampei

Date referitoare la construcții

Crt	Număr	Destinație construcție	Supraf. (mp)	Situație juridică	Observații / Referințe
A1.1	34660-C1	construcții industriale și edilitare	27	Cu acte	Nr. niveluri:1; S. construita la sol:27 mp; S. construita desfasurata:27 mp; PODET

Lungime Segmente

1) Valorile lungimilor segmentelor sunt obținute din proiecție în plan.

Punct început	X / Y	Punct sfârșit	X / Y	Lungime segment	Punct început	X / Y	Punct sfârșit	X / Y	Lungime segment	Punct început	X / Y	Punct sfârșit	X / Y	Lungime segment
1	511.277,308 647.720,505	2	511.271,558 647.714,539	8.286	2	511.271,558 647.714,539	3	511.288,683 647.718,686	17.62	3	511.288,683 647.718,686	4	511.298,407 647.720,916	9.976
4	511.298,407 647.720,916	5	511.315,307 647.724,892	17.361	5	511.315,307 647.724,892	6	511.321,625 647.727,263	6.748	6	511.321,625 647.727,263	7	511.352,222 647.734,508	31.443
7	511.352,222 647.734,508	8	511.392,839 647.744,363	41.795	8	511.392,839 647.744,363	9	511.397,887 647.745,525	5.18	9	511.397,887 647.745,525	10	511.410,274 647.748,461	12.73
10	511.410,274 647.748,461	11	511.418,651 647.750,446	8.609	11	511.418,651 647.750,446	12	511.434,028 647.754,021	15.787	12	511.434,028 647.754,021	13	511.449,428 647.757,715	15.837

Punct început	X / Y	Punct sfârșit	X / Y	Lungime segment	Punct început	X / Y	Punct sfârșit	X / Y	Lungime segment	Punct început	X / Y	Punct sfârșit	X / Y	Lungime segment
13	511.449,428 647.757,715	14	511.451,89 647.758,234	2.516	14	511.451,89 647.758,234	15	511.459,952 647.760,043	8.262	15	511.459,952 647.760,043	16	511.486,991 647.766,491	27.797
16	511.486,991 647.766,491	17	511.492,685 647.767,784	5.839	17	511.492,685 647.767,784	18	511.510,384 647.771,772	18.143	18	511.510,384 647.771,772	19	511.519,505 647.773,873	9.36
19	511.519,505 647.773,873	20	511.531,417 647.776,415	12.18	20	511.531,417 647.776,415	21	511.535,222 647.777,438	3.94	21	511.535,222 647.777,438	22	511.536,668 647.777,729	1.475
22	511.536,668 647.777,729	23	511.542,875 647.779,315	6.406	23	511.542,875 647.779,315	24	511.552,749 647.781,416	10.095	24	511.552,749 647.781,416	25	511.558,243 647.782,387	5.579
25	511.558,243 647.782,387	26	511.587,756 647.789,398	30.334	26	511.587,756 647.789,398	27	511.625,314 647.797,818	38.49	27	511.625,314 647.797,818	28	511.625,733 647.797,91	0.429
28	511.625,733 647.797,91	29	511.629,818 647.798,825	4.186	29	511.629,818 647.798,825	30	511.635,624 647.800,166	5.959	30	511.635,624 647.800,166	31	511.642,531 647.801,933	7.129
31	511.642,531 647.801,933	32	511.646,156 647.802,843	3.737	32	511.646,156 647.802,843	33	511.662,2 647.806,872	16.542	33	511.662,2 647.806,872	34	511.679,971 647.816,022	19.988
34	511.679,971 647.816,022	35	511.704,565 647.832,508	29.608	35	511.704,565 647.832,508	36	511.716,773 647.845,501	17.828	36	511.716,773 647.845,501	37	511.730,498 647.857,005	17.909
37	511.730,498 647.857,005	38	511.784,849 647.913,78	78.597	38	511.784,849 647.913,78	39	511.801,755 647.930,113	23.507	39	511.801,755 647.930,113	40	511.823,944 647.951,579	30.873
40	511.823,944 647.951,579	41	511.832,184 647.962,078	13.346	41	511.832,184 647.962,078	42	511.854,391 647.985,292	32.125	42	511.854,391 647.985,292	43	511.876,101 648.003,618	28.411
43	511.876,101 648.003,618	44	511.880,612 648.007,906	6.224	44	511.880,612 648.007,906	45	511.902,353 648.029,402	30.574	45	511.902,353 648.029,402	46	511.940,803 648.060,834	49.663
46	511.940,803 648.060,834	47	511.972,208 648.085,797	40.118	47	511.972,208 648.085,797	48	512.002,302 648.107,341	37.011	48	512.002,302 648.107,341	49	512.010,973 648.113,997	10.931
49	512.010,973 648.113,997	50	512.084,551 648.168,747	91.713	50	512.084,551 648.168,747	51	512.102,025 648.183,019	22.562	51	512.102,025 648.183,019	52	512.119,29 648.198,056	22.895
52	512.119,29 648.198,056	53	512.145,466 648.221,03	34.828	53	512.145,466 648.221,03	54	512.159,042 648.235,302	19.698	54	512.159,042 648.235,302	55	512.179,301 648.249,712	24.861
55	512.179,301 648.249,712	56	512.206,312 648.265,168	31.12	56	512.206,312 648.265,168	57	512.227,964 648.276,655	24.51	57	512.227,964 648.276,655	58	512.259,591 648.293,383	35.778
58	512.259,591 648.293,383	59	512.258,52 648.291,132	2.493	59	512.258,52 648.291,132	60	512.261,829 648.288,515	4.219	60	512.261,829 648.288,515	61	512.265,173 648.291,84	4.716
61	512.265,173 648.291,84	62	512.277,546 648.298,457	14.031	62	512.277,546 648.298,457	63	512.333,917 648.329,439	64.324	63	512.333,917 648.329,439	64	512.333,186 648.331,406	2.098
64	512.333,186 648.331,406	65	512.363,766 648.352,939	37.401	65	512.363,766 648.352,939	66	512.377,605 648.363,111	17.175	66	512.377,605 648.363,111	67	512.378,93 648.361,472	2.108
67	512.378,93 648.361,472	68	512.382,279 648.363,984	4.186	68	512.382,279 648.363,984	69	512.381,025 648.365,769	2.181	69	512.381,025 648.365,769	70	512.416,806 648.392,909	44.909
70	512.416,806 648.392,909	71	512.434,964 648.408,728	24.082	71	512.434,964 648.408,728	72	512.447,857 648.419,305	16.676	72	512.447,857 648.419,305	73	512.473,209 648.446,44	37.135
73	512.473,209 648.446,44	74	512.488,011 648.462,072	21.528	74	512.488,011 648.462,072	75	512.495,894 648.455,456	10.291	75	512.495,894 648.455,456	76	512.498,595 648.458,545	4.103
76	512.498,595 648.458,545	77	512.492,191 648.466,729	10.392	77	512.492,191 648.466,729	78	512.504,166 648.483,451	20.568	78	512.504,166 648.483,451	79	512.511,964 648.495,422	14.287
79	512.511,964 648.495,422	80	512.523,01 648.514,022	21.633	80	512.523,01 648.514,022	81	512.530,988 648.531,496	19.209	81	512.530,988 648.531,496	82	512.546,841 648.568,122	39.91
82	512.546,841 648.568,122	83	512.555,102 648.583,727	17.657	83	512.555,102 648.583,727	84	512.564,348 648.598,586	17.501	84	512.564,348 648.598,586	85	512.573,066 648.609,508	13.975
85	512.573,066 648.609,508	86	512.578,165 648.606,91	5.723	86	512.578,165 648.606,91	87	512.580,712 648.609,704	3.781	87	512.580,712 648.609,704	88	512.578,01 648.615,992	6.844
88	512.578,01 648.615,992	89	512.588,866 648.628,263	16.384	89	512.588,866 648.628,263	90	512.624,016 648.663,225	49.577	90	512.624,016 648.663,225	91	512.642,218 648.678,85	23.989
91	512.642,218 648.678,85	92	512.655,316 648.689,847	17.102	92	512.655,316 648.689,847	93	512.664,338 648.696,419	11.162	93	512.664,338 648.696,419	94	512.682,328 648.708,393	21.611
94	512.682,328 648.708,393	95	512.698,646 648.718,195	19.036	95	512.698,646 648.718,195	96	512.720,041 648.728,478	23.738	96	512.720,041 648.728,478	97	512.742,201 648.739,128	24.586
97	512.742,201 648.739,128	98	512.753,505 648.743,091	11.979	98	512.753,505 648.743,091	99	512.758,513 648.744,442	5.187	99	512.758,513 648.744,442	100	512.774,279 648.745,374	15.794
100	512.774,279 648.745,374	101	512.811,972 648.748,79	37.847	101	512.811,972 648.748,79	102	512.823,178 648.750,164	11.29	102	512.823,178 648.750,164	103	512.832,201 648.752,726	9.38
103	512.832,201 648.752,726	104	512.841,836 648.757,126	10.592	104	512.841,836 648.757,126	105	512.853,643 648.764,143	13.735	105	512.853,643 648.764,143	106	512.861,004 648.769,664	9.201
106	512.861,004 648.769,664	107	512.878,371 648.781,353	20.934	107	512.878,371 648.781,353	108	512.885,03 648.785,875	8.049	108	512.885,03 648.785,875	109	512.895,746 648.793,22	12.992
109	512.895,746 648.793,22	110	512.902,159 648.798,036	8.02	110	512.902,159 648.798,036	111	512.910,029 648.802,542	9.069	111	512.910,029 648.802,542	112	512.917,101 648.805,564	7.691

Punct început	X / Y	Punct sfârșit	X / Y	Lungime segment	Punct început	X / Y	Punct sfârșit	X / Y	Lungime segment	Punct început	X / Y	Punct sfârșit	X / Y	Lungime segment
112	512.917,101 648.805,564	113	512.923,26 648.807,732	6.529	113	512.923,26 648.807,732	114	512.927,994 648.808,473	4.792	114	512.927,994 648.808,473	115	512.935,921 648.808,815	7.934
115	512.935,921 648.808,815	116	512.947,184 648.808,273	11.276	116	512.947,184 648.808,273	117	512.956,794 648.806,99	9.695	117	512.956,794 648.806,99	118	512.966,946 648.805,279	10.295
118	512.966,946 648.805,279	119	512.976,983 648.803,996	10.119	119	512.976,983 648.803,996	120	512.987,99 648.802,741	11.078	120	512.987,99 648.802,741	121	513.000,594 648.800,46	12.809
121	513.000,594 648.800,46	122	513.012,2 648.798,322	11.801	122	513.012,2 648.798,322	123	513.021,41 648.796,525	9.384	123	513.021,41 648.796,525	124	513.027,513 648.795,613	6.171
124	513.027,513 648.795,613	125	513.032,687 648.795,021	5.208	125	513.032,687 648.795,021	126	513.042,406 648.794,614	9.728	126	513.042,406 648.794,614	127	513.046,019 648.794,272	3.629
127	513.046,019 648.794,272	128	513.057,682 648.795,983	11.788	128	513.057,682 648.795,983	129	513.069,544 648.799,063	12.255	129	513.069,544 648.799,063	130	513.079,211 648.804,338	11.013
130	513.079,211 648.804,338	131	513.088,5 648.810,889	11.367	131	513.088,5 648.810,889	132	513.103,474 648.821,448	18.322	132	513.103,474 648.821,448	133	513.111,669 648.827,617	10.257
133	513.111,669 648.827,617	134	513.126,661 648.839,526	19.146	134	513.126,661 648.839,526	135	513.141,774 648.850,99	18.969	135	513.141,774 648.850,99	136	513.154,663 648.860,685	16.128
136	513.154,663 648.860,685	137	513.164,216 648.868,584	12.396	137	513.164,216 648.868,584	138	513.180,954 648.881,188	20.953	138	513.180,954 648.881,188	139	513.199,889 648.895,559	23.771
139	513.199,889 648.895,559	140	513.209,47 648.902,973	12.115	140	513.209,47 648.902,973	141	513.219,174 648.909,955	11.955	141	513.219,174 648.909,955	142	513.237,001 648.924,227	22.836
142	513.237,001 648.924,227	143	513.249,007 648.933,426	15.125	143	513.249,007 648.933,426	144	513.268,847 648.948,899	25.16	144	513.268,847 648.948,899	145	513.284,628 648.961,869	20.427
145	513.284,628 648.961,869	146	513.295,026 648.971,649	14.275	146	513.295,026 648.971,649	147	513.307,417 648.984,32	17.723	147	513.307,417 648.984,32	148	513.319,198 648.998,125	18.149
148	513.319,198 648.998,125	149	513.331,679 649.014,26	20.399	149	513.331,679 649.014,26	150	513.344,423 649.032,206	22.011	150	513.344,423 649.032,206	151	513.354,378 649.049,259	19.746
151	513.354,378 649.049,259	152	513.362,496 649.063,41	16.314	152	513.362,496 649.063,41	153	513.381,418 649.088,451	31.386	153	513.381,418 649.088,451	154	513.405,415 649.127,642	45.954
154	513.405,415 649.127,642	155	513.427,706 649.168,031	46.132	155	513.427,706 649.168,031	156	513.439,976 649.194,051	28.768	156	513.439,976 649.194,051	157	513.447,112 649.212,152	19.457
157	513.447,112 649.212,152	158	513.454,161 649.234,081	23.034	158	513.454,161 649.234,081	159	513.458,251 649.253,139	19.492	159	513.458,251 649.253,139	160	513.465,3 649.283,162	30.839
160	513.465,3 649.283,162	161	513.473,828 649.310,313	28.459	161	513.473,828 649.310,313	162	513.478,701 649.323,192	13.77	162	513.478,701 649.323,192	163	513.485,054 649.340,509	18.446
163	513.485,054 649.340,509	164	513.495,755 649.361,752	23.786	164	513.495,755 649.361,752	165	513.497,552 649.361,331	1.846	165	513.497,552 649.361,331	166	513.500,07 649.365,975	5.283
166	513.500,07 649.365,975	167	513.499,813 649.369,525	3.559	167	513.499,813 649.369,525	168	513.507,454 649.384,085	16.443	168	513.507,454 649.384,085	169	513.513,295 649.394,776	12.183
169	513.513,295 649.394,776	170	513.514,352 649.396,694	2.19	170	513.514,352 649.396,694	171	513.516,075 649.399,495	3.289	171	513.516,075 649.399,495	172	513.532,059 649.427,779	32.488
172	513.532,059 649.427,779	173	513.545,316 649.451,66	27.314	173	513.545,316 649.451,66	174	513.546,389 649.453,513	2.141	174	513.546,389 649.453,513	175	513.549,925 649.459,689	7.117
175	513.549,925 649.459,689	176	513.554,372 649.458,284	4.664	176	513.554,372 649.458,284	177	513.556,763 649.462,421	4.778	177	513.556,763 649.462,421	178	513.555,06 649.463,501	2.017
178	513.555,06 649.463,501	179	513.552,267 649.464,136	2.864	179	513.552,267 649.464,136	180	513.558,579 649.475,33	12.851	180	513.558,579 649.475,33	181	513.565,012 649.486,521	12.908
181	513.565,012 649.486,521	182	513.577,393 649.508,057	24.841	182	513.577,393 649.508,057	183	513.587,796 649.526,797	21.434	183	513.587,796 649.526,797	184	513.599,459 649.547,118	23.43
184	513.599,459 649.547,118	185	513.612,048 649.569,208	25.425	185	513.612,048 649.569,208	186	513.614,982 649.568,15	3.119	186	513.614,982 649.568,15	187	513.616,531 649.571,347	3.552
187	513.616,531 649.571,347	188	513.621,819 649.582,001	11.894	188	513.621,819 649.582,001	189	513.635,919 649.607,677	29.293	189	513.635,919 649.607,677	190	513.639,743 649.614,275	7.626
190	513.639,743 649.614,275	191	513.657,36 649.643,914	34.479	191	513.657,36 649.643,914	192	513.668,361 649.661,196	20.486	192	513.668,361 649.661,196	193	513.673,699 649.665,255	6.706
193	513.673,699 649.665,255	194	513.674,088 649.666,939	1.728	194	513.674,088 649.666,939	195	513.673,377 649.666,972	0.712	195	513.673,377 649.666,972	196	513.670,868 649.666,73	2.521
196	513.670,868 649.666,73	197	513.686,242 649.694,507	31.748	197	513.686,242 649.694,507	198	513.685,468 649.697,606	3.194	198	513.685,468 649.697,606	199	513.709,684 649.739,798	48.648
199	513.709,684 649.739,798	200	513.710,548 649.741,349	1.775	200	513.710,548 649.741,349	201	513.718,99 649.755,95	16.866	201	513.718,99 649.755,95	202	513.723,042 649.754,265	4.388
202	513.723,042 649.754,265	203	513.724,869 649.757,363	3.597	203	513.724,869 649.757,363	204	513.721,764 649.760,848	4.668	204	513.721,764 649.760,848	205	513.734,337 649.788,704	30.562
205	513.734,337 649.788,704	206	513.758,306 649.838,045	54.855	206	513.758,306 649.838,045	207	513.774,684 649.875,156	40.564	207	513.774,684 649.875,156	208	513.796,25 649.925,956	55.188
208	513.796,25 649.925,956	209	513.798,856 649.925,931	2.606	209	513.798,856 649.925,931	210	513.799,752 649.928,521	2.741	210	513.799,752 649.928,521	211	513.797,669 649.929,874	2.484

Punct început	X / Y	Punct sfârșit	X / Y	Lungime segment	Punct început	X / Y	Punct sfârșit	X / Y	Lungime segment	Punct început	X / Y	Punct sfârșit	X / Y	Lungime segment
211	513.797,669 649.929,874	212	513.814,949 649.971,243	44.833	212	513.814,949 649.971,243	213	513.816,427 649.974,779	3.832	213	513.816,427 649.974,779	214	513.818,647 649.979,138	4.892
214	513.818,647 649.979,138	215	513.820,178 649.983,406	4.534	215	513.820,178 649.983,406	216	513.844,071 650.041,209	62.546	216	513.844,071 650.041,209	217	513.845,921 650.045,886	5.03
217	513.845,921 650.045,886	218	513.863,927 650.094,235	51.593	218	513.863,927 650.094,235	219	513.874,782 650.116,192	24.494	219	513.874,782 650.116,192	220	513.878,685 650.122,952	7.806
220	513.878,685 650.122,952	221	513.882,879 650.130,312	8.471	221	513.882,879 650.130,312	222	513.892,956 650.146,32	18.916	222	513.892,956 650.146,32	223	513.904,289 650.161,845	19.221
223	513.904,289 650.161,845	224	513.933,007 650.197,823	46.034	224	513.933,007 650.197,823	225	513.937,475 650.201,568	5.83	225	513.937,475 650.201,568	226	513.958,134 650.224,524	30.883
226	513.958,134 650.224,524	227	513.977,409 650.246,496	29.228	227	513.977,409 650.246,496	228	513.994,768 650.265,475	25.72	228	513.994,768 650.265,475	229	514.016,59 650.289,162	32.207
229	514.016,59 650.289,162	230	514.020,21 650.292,96	5.247	230	514.020,21 650.292,96	231	514.049,586 650.325,297	43.688	231	514.049,586 650.325,297	232	514.066,488 650.344,372	25.486
232	514.066,488 650.344,372	233	514.068,391 650.342,665	2.556	233	514.068,391 650.342,665	234	514.080,831 650.361,175	22.302	234	514.080,831 650.361,175	235	514.083,305 650.364,622	4.243
235	514.083,305 650.364,622	236	514.081,146 650.366,719	3.01	236	514.081,146 650.366,719	237	514.071,73 650.373,192	11.426	237	514.071,73 650.373,192	238	514.065,498 650.374,448	6.357
238	514.065,498 650.374,448	239	514.056,749 650.362,373	14.911	239	514.056,749 650.362,373	240	514.056,056 650.360,315	2.172	240	514.056,056 650.360,315	241	514.056,321 650.358,304	2.028
241	514.056,321 650.358,304	242	514.026,709 650.324,159	45.197	242	514.026,709 650.324,159	243	514.022,635 650.320,091	5.757	243	514.022,635 650.320,091	244	514.018,509 650.315,694	6.03
244	514.018,509 650.315,694	245	514.008,821 650.305,331	14.186	245	514.008,821 650.305,331	246	513.991,458 650.287,626	24.798	246	513.991,458 650.287,626	247	513.969,553 650.264,018	32.205
247	513.969,553 650.264,018	248	513.959,34 650.252,658	15.276	248	513.959,34 650.252,658	249	513.946,089 650.238,474	19.411	249	513.946,089 650.238,474	250	513.940,283 650.231,94	8.741
250	513.940,283 650.231,94	251	513.942,771 650.229,863	3.241	251	513.942,771 650.229,863	252	513.932,396 650.219,064	14.975	252	513.932,396 650.219,064	253	513.925,198 650.211,183	10.673
253	513.925,198 650.211,183	254	513.918,239 650.203,518	10.353	254	513.918,239 650.203,518	255	513.911,434 650.194,581	11.233	255	513.911,434 650.194,581	256	513.905,5 650.187,13	9.525
256	513.905,5 650.187,13	257	513.898,581 650.178,439	11.109	257	513.898,581 650.178,439	258	513.888,824 650.165,109	16.519	258	513.888,824 650.165,109	259	513.885,681 650.160,337	5.714
259	513.885,681 650.160,337	260	513.880,305 650.152,197	9.755	260	513.880,305 650.152,197	261	513.874,756 650.144,377	9.589	261	513.874,756 650.144,377	262	513.866,436 650.129,255	17.26
262	513.866,436 650.129,255	263	513.863,549 650.123,866	6.114	263	513.863,549 650.123,866	264	513.855,843 650.109,811	16.029	264	513.855,843 650.109,811	265	513.849,19 650.096,097	15.243
265	513.849,19 650.096,097	266	513.841,295 650.077,877	19.857	266	513.841,295 650.077,877	267	513.836,035 650.065,193	13.731	267	513.836,035 650.065,193	268	513.833,775 650.059,825	5.824
268	513.833,775 650.059,825	269	513.831,857 650.056,012	4.268	269	513.831,857 650.056,012	270	513.828,795 650.048,969	7.68	270	513.828,795 650.048,969	271	513.822,711 650.031,305	18.682
271	513.822,711 650.031,305	272	513.821,963 650.029,344	2.099	272	513.821,963 650.029,344	273	513.816,795 650.015,8	14.496	273	513.816,795 650.015,8	274	513.806,852 649.992,468	25.362
274	513.806,852 649.992,468	275	513.804,887 649.988,249	4.654	275	513.804,887 649.988,249	276	513.803,149 649.984,195	4.411	276	513.803,149 649.984,195	277	513.799,71 649.976,425	8.497
277	513.799,71 649.976,425	278	513.795,072 649.965,888	11.513	278	513.795,072 649.965,888	279	513.788,055 649.949,629	17.709	279	513.788,055 649.949,629	280	513.780,197 649.931,423	19.829
280	513.780,197 649.931,423	281	513.776,611 649.922,665	9.464	281	513.776,611 649.922,665	282	513.772,023 649.912,079	11.537	282	513.772,023 649.912,079	283	513.770,822 649.909,35	2.982
283	513.770,822 649.909,35	284	513.769,86 649.907,132	2.418	284	513.769,86 649.907,132	285	513.766,88 649.900,437	7.328	285	513.766,88 649.900,437	286	513.763,185 649.892,669	8.602
286	513.763,185 649.892,669	287	513.761,355 649.888,498	4.555	287	513.761,355 649.888,498	288	513.759,721 649.884,427	4.387	288	513.759,721 649.884,427	289	513.756,422 649.877,801	7.402
289	513.756,422 649.877,801	290	513.754,647 649.873,285	4.852	290	513.754,647 649.873,285	291	513.750,926 649.865,855	8.31	291	513.750,926 649.865,855	292	513.740,373 649.841,421	26.616
292	513.740,373 649.841,421	293	513.740,157 649.840,919	0.546	293	513.740,157 649.840,919	294	513.738,724 649.839,917	1.749	294	513.738,724 649.839,917	295	513.734,523 649.831,037	9.824
295	513.734,523 649.831,037	296	513.735,144 649.829,032	2.099	296	513.735,144 649.829,032	297	513.726,503 649.809,506	21.353	297	513.726,503 649.809,506	298	513.717,002 649.789,312	22.317
298	513.717,002 649.789,312	299	513.712,014 649.779,477	11.028	299	513.712,014 649.779,477	300	513.706,354 649.768,614	12.249	300	513.706,354 649.768,614	301	513.700,424 649.756,625	13.375
301	513.700,424 649.756,625	302	513.700,3 649.756,407	0.251	302	513.700,3 649.756,407	303	513.696,252 649.748,407	8.966	303	513.696,252 649.748,407	304	513.687,148 649.730,971	19.67
304	513.687,148 649.730,971	305	513.686,483 649.729,65	1.479	305	513.686,483 649.729,65	306	513.682,124 649.722,203	8.629	306	513.682,124 649.722,203	307	513.678,614 649.717,412	5.939
307	513.678,614 649.717,412	308	513.667,403 649.700,722	20.106	308	513.667,403 649.700,722	309	513.662,711 649.692,485	9.48	309	513.662,711 649.692,485	310	513.660,641 649.687,792	5.129

Punct început	X / Y	Punct sfârșit	X / Y	Lungime segment	Punct început	X / Y	Punct sfârșit	X / Y	Lungime segment	Punct început	X / Y	Punct sfârșit	X / Y	Lungime segment
310	513.660,641 649.687,792	311	513.658,5 649.682,011	6.165	311	513.658,5 649.682,011	312	513.653,724 649.671,94	11.146	312	513.653,724 649.671,94	313	513.646,876 649.658,915	14.715
313	513.646,876 649.658,915	314	513.647,65 649.657,56	1.56	314	513.647,65 649.657,56	315	513.643,945 649.650,828	7.684	315	513.643,945 649.650,828	316	513.637,131 649.638,173	14.373
316	513.637,131 649.638,173	317	513.626,851 649.621,16	19.878	317	513.626,851 649.621,16	318	513.626,016 649.620,096	1.353	318	513.626,016 649.620,096	319	513.622,25 649.612,407	8.562
319	513.622,25 649.612,407	320	513.618,41 649.605,406	7.985	320	513.618,41 649.605,406	321	513.608,491 649.588,403	19.685	321	513.608,491 649.588,403	322	513.606,507 649.584,946	3.986
322	513.606,507 649.584,946	323	513.603,534 649.580,284	5.529	323	513.603,534 649.580,284	324	513.603,051 649.580,507	0.532	324	513.603,051 649.580,507	325	513.600,637 649.576,347	4.81
325	513.600,637 649.576,347	326	513.601,13 649.576,087	0.557	326	513.601,13 649.576,087	327	513.590,458 649.557,33	21.58	327	513.590,458 649.557,33	328	513.580,115 649.539,059	20.995
328	513.580,115 649.539,059	329	513.577,697 649.534,479	5.179	329	513.577,697 649.534,479	330	513.573,884 649.527,871	7.629	330	513.573,884 649.527,871	331	513.566,319 649.514,441	15.414
331	513.566,319 649.514,441	332	513.554,661 649.493,873	23.642	332	513.554,661 649.493,873	333	513.551,751 649.488,898	5.764	333	513.551,751 649.488,898	334	513.548,369 649.482,81	6.964
334	513.548,369 649.482,81	335	513.540,727 649.470,427	14.551	335	513.540,727 649.470,427	336	513.540,228 649.470,7	0.569	336	513.540,228 649.470,7	337	513.538,937 649.468,611	2.456
337	513.538,937 649.468,611	338	513.539,684 649.467,983	0.976	338	513.539,684 649.467,983	339	513.536,06 649.461,344	7.564	339	513.536,06 649.461,344	340	513.528,674 649.447,814	15.415
340	513.528,674 649.447,814	341	513.526,427 649.443,096	5.226	341	513.526,427 649.443,096	342	513.522,673 649.436,219	7.835	342	513.522,673 649.436,219	343	513.516,487 649.425,115	12.711
343	513.516,487 649.425,115	344	513.505,391 649.405,552	22.491	344	513.505,391 649.405,552	345	513.499,107 649.395,589	11.779	345	513.499,107 649.395,589	346	513.485,951 649.373,662	25.571
346	513.485,951 649.373,662	347	513.478,443 649.360,756	14.931	347	513.478,443 649.360,756	348	513.464,946 649.336,912	27.399	348	513.464,946 649.336,912	349	513.458,524 649.324,306	14.148
349	513.458,524 649.324,306	350	513.455,624 649.307,867	16.693	350	513.455,624 649.307,867	351	513.449,08 649.280,153	28.476	351	513.449,08 649.280,153	352	513.447,823 649.274,759	5.539
352	513.447,823 649.274,759	353	513.445,654 649.266,919	8.135	353	513.445,654 649.266,919	354	513.444,74 649.262,39	4.62	354	513.444,74 649.262,39	355	513.439,593 649.241,111	21.893
355	513.439,593 649.241,111	356	513.433,971 649.222,622	19.325	356	513.433,971 649.222,622	357	513.430,219 649.210,394	12.791	357	513.430,219 649.210,394	358	513.425,845 649.196,139	14.911
358	513.425,845 649.196,139	359	513.423,898 649.193,092	3.616	359	513.423,898 649.193,092	360	513.420,441 649.187,695	6.409	360	513.420,441 649.187,695	361	513.414,713 649.177,567	11.636
361	513.414,713 649.177,567	362	513.412,798 649.178,396	2.087	362	513.412,798 649.178,396	363	513.410,259 649.174,321	4.801	363	513.410,259 649.174,321	364	513.411,987 649.172,916	2.227
364	513.411,987 649.172,916	365	513.409,126 649.168,148	5.56	365	513.409,126 649.168,148	366	513.398,761 649.151,309	19.773	366	513.398,761 649.151,309	367	513.380,377 649.123,254	33.542
367	513.380,377 649.123,254	368	513.374,59 649.115,196	9.921	368	513.374,59 649.115,196	369	513.367,426 649.103,752	13.501	369	513.367,426 649.103,752	370	513.361,983 649.095,165	10.167
370	513.361,983 649.095,165	371	513.354,723 649.083,289	13.919	371	513.354,723 649.083,289	372	513.351,351 649.077,574	6.636	372	513.351,351 649.077,574	373	513.350,412 649.076,043	1.796
373	513.350,412 649.076,043	374	513.349,462 649.074,691	1.652	374	513.349,462 649.074,691	375	513.348,385 649.072,969	2.031	375	513.348,385 649.072,969	376	513.342,23 649.062,872	11.825
376	513.342,23 649.062,872	377	513.335,655 649.052,57	12.221	377	513.335,655 649.052,57	378	513.326,411 649.037,586	17.606	378	513.326,411 649.037,586	379	513.322,347 649.030,838	7.877
379	513.322,347 649.030,838	380	513.317,298 649.022,376	9.854	380	513.317,298 649.022,376	381	513.312,25 649.014,43	9.414	381	513.312,25 649.014,43	382	513.311,158 649.015,118	1.291
382	513.311,158 649.015,118	383	513.298,718 648.998,109	21.073	383	513.298,718 648.998,109	384	513.287,753 648.982,349	19.199	384	513.287,753 648.982,349	385	513.285,808 648.980,507	2.679
385	513.285,808 648.980,507	386	513.284,721 648.979,38	1.566	386	513.284,721 648.979,38	387	513.281,732 648.976,744	3.985	387	513.281,732 648.976,744	388	513.280,986 648.975,997	1.056
388	513.280,986 648.975,997	389	513.263,795 648.962,193	22.047	389	513.263,795 648.962,193	390	513.247,604 648.949,954	20.296	390	513.247,604 648.949,954	391	513.237,685 648.943,002	12.113
391	513.237,685 648.943,002	392	513.226,697 648.934,725	13.757	392	513.226,697 648.934,725	393	513.225,099 648.933,462	2.037	393	513.225,099 648.933,462	394	513.218,829 648.928,991	7.701
394	513.218,829 648.928,991	395	513.200,702 648.915,095	22.84	395	513.200,702 648.915,095	396	513.199,556 648.914,199	1.455	396	513.199,556 648.914,199	397	513.184,068 648.902,082	19.665
397	513.184,068 648.902,082	398	513.178,392 648.897,641	7.207	398	513.178,392 648.897,641	399	513.173,707 648.894,081	5.884	399	513.173,707 648.894,081	400	513.162,801 648.886,747	13.143
400	513.162,801 648.886,747	401	513.157,604 648.883,009	6.402	401	513.157,604 648.883,009	402	513.154,356 648.880,699	3.986	402	513.154,356 648.880,699	403	513.153,367 648.878,541	2.374
403	513.153,367 648.878,541	404	513.150,658 648.876,754	3.245	404	513.150,658 648.876,754	405	513.147,529 648.873,608	4.437	405	513.147,529 648.873,608	406	513.140,395 648.867,761	9.224
406	513.140,395 648.867,761	407	513.133,125 648.862,184	9.163	407	513.133,125 648.862,184	408	513.126,771 648.857,007	8.196	408	513.126,771 648.857,007	409	513.112,687 648.845,642	18.098

Punct început	X / Y	Punct sfârșit	X / Y	Lungime segment	Punct început	X / Y	Punct sfârșit	X / Y	Lungime segment	Punct început	X / Y	Punct sfârșit	X / Y	Lungime segment
409	513.112,687 648.845,642	410	513.104,045 648.839,043	10.873	410	513.104,045 648.839,043	411	513.098,168 648.834,735	7.287	411	513.098,168 648.834,735	412	513.093,185 648.830,933	6.268
412	513.093,185 648.830,933	413	513.090,505 648.828,888	3.371	413	513.090,505 648.828,888	414	513.084,291 648.824,383	7.675	414	513.084,291 648.824,383	415	513.076,199 648.818,495	10.007
415	513.076,199 648.818,495	416	513.070,732 648.815,052	6.461	416	513.070,732 648.815,052	417	513.067,753 648.813,44	3.387	417	513.067,753 648.813,44	418	513.062,173 648.810,835	6.158
418	513.062,173 648.810,835	419	513.057,565 648.809,525	4.791	419	513.057,565 648.809,525	420	513.051,523 648.808,107	6.206	420	513.051,523 648.808,107	421	513.046,391 648.807,599	5.157
421	513.046,391 648.807,599	422	513.040,657 648.807,444	5.736	422	513.040,657 648.807,444	423	513.034,523 648.808,061	6.165	423	513.034,523 648.808,061	424	513.017,98 648.810,471	16.718
424	513.017,98 648.810,471	425	512.993,743 648.815,299	24.713	425	512.993,743 648.815,299	426	512.974,314 648.818,499	19.691	426	512.974,314 648.818,499	427	512.949,271 648.823,304	25.5
427	512.949,271 648.823,304	428	512.935,731 648.826,905	14.011	428	512.935,731 648.826,905	429	512.916,751 648.824,182	19.174	429	512.916,751 648.824,182	430	512.906,886 648.820,751	10.445
430	512.906,886 648.820,751	431	512.897,804 648.815,592	10.445	431	512.897,804 648.815,592	432	512.891,076 648.812,834	7.271	432	512.891,076 648.812,834	433	512.885,047 648.809,015	7.137
433	512.885,047 648.809,015	434	512.869,785 648.799,347	18.067	434	512.869,785 648.799,347	435	512.861,003 648.793,845	10.363	435	512.861,003 648.793,845	436	512.847,331 648.784,469	16.578
436	512.847,331 648.784,469	437	512.847,086 648.784,294	0.301	437	512.847,086 648.784,294	438	512.831,085 648.774,303	18.864	438	512.831,085 648.774,303	439	512.815,692 648.767,55	16.809
439	512.815,692 648.767,55	440	512.800,206 648.765,128	15.674	440	512.800,206 648.765,128	441	512.776,95 648.764,905	23.257	441	512.776,95 648.764,905	442	512.757,704 648.762,374	19.412
442	512.757,704 648.762,374	443	512.740,52 648.758,325	17.655	443	512.740,52 648.758,325	444	512.731,492 648.754,559	9.782	444	512.731,492 648.754,559	445	512.715,975 648.745,985	17.728
445	512.715,975 648.745,985	446	512.704,705 648.739,795	12.858	446	512.704,705 648.739,795	447	512.686,716 648.729,554	20.7	447	512.686,716 648.729,554	448	512.684,141 648.728,023	2.996
448	512.684,141 648.728,023	449	512.678,967 648.724,947	6.019	449	512.678,967 648.724,947	450	512.668,864 648.718,942	11.753	450	512.668,864 648.718,942	451	512.656,351 648.710,136	15.301
451	512.656,351 648.710,136	452	512.651,415 648.706,813	5.95	452	512.651,415 648.706,813	453	512.634,708 648.694,477	20.768	453	512.634,708 648.694,477	454	512.616,68 648.679,303	23.564
454	512.616,68 648.679,303	455	512.601,292 648.666,253	20.177	455	512.601,292 648.666,253	456	512.575,409 648.640,658	36.401	456	512.575,409 648.640,658	457	512.567,228 648.632,698	11.414
457	512.567,228 648.632,698	458	512.552,926 648.615,995	21.989	458	512.552,926 648.615,995	459	512.539,747 648.595,93	24.006	459	512.539,747 648.595,93	460	512.530,668 648.578,167	19.949
460	512.530,668 648.578,167	461	512.520,881 648.555,964	24.264	461	512.520,881 648.555,964	462	512.510,93 648.533,888	24.215	462	512.510,93 648.533,888	463	512.502,746 648.515,593	20.042
463	512.502,746 648.515,593	464	512.495,493 648.502,033	15.378	464	512.495,493 648.502,033	465	512.486,175 648.486,963	17.718	465	512.486,175 648.486,963	466	512.475,929 648.472,036	18.105
466	512.475,929 648.472,036	467	512.472,126 648.467,296	6.077	467	512.472,126 648.467,296	468	512.461,094 648.455,626	16.059	468	512.461,094 648.455,626	469	512.453,409 648.447,069	11.501
469	512.453,409 648.447,069	470	512.439,398 648.432,463	20.24	470	512.439,398 648.432,463	471	512.432,162 648.425,307	10.177	471	512.432,162 648.425,307	472	512.428,406 648.421,982	5.016
472	512.428,406 648.421,982	473	512.419,071 648.413,43	12.66	473	512.419,071 648.413,43	474	512.416,637 648.411,2	3.301	474	512.416,637 648.411,2	475	512.414,367 648.409,238	3.0
475	512.414,367 648.409,238	476	512.405,905 648.401,925	11.184	476	512.405,905 648.401,925	477	512.401,26 648.398,367	5.851	477	512.401,26 648.398,367	478	512.398,747 648.396,441	3.166
478	512.398,747 648.396,441	479	512.396,401 648.394,644	2.955	479	512.396,401 648.394,644	480	512.376,216 648.380,348	24.735	480	512.376,216 648.380,348	481	512.374,634 648.379,249	1.926
481	512.374,634 648.379,249	482	512.371,141 648.378,311	3.617	482	512.371,141 648.378,311	483	512.369,048 648.376,802	2.58	483	512.369,048 648.376,802	484	512.369,89 648.375,77	1.332
484	512.369,89 648.375,77	485	512.368,505 648.374,729	1.733	485	512.368,505 648.374,729	486	512.347,289 648.359,562	26.08	486	512.347,289 648.359,562	487	512.328,442 648.346,474	22.946
487	512.328,442 648.346,474	488	512.323,549 648.343,483	5.735	488	512.323,549 648.343,483	489	512.314,836 648.338,171	10.205	489	512.314,836 648.338,171	490	512.306,572 648.333,31	9.588
490	512.306,572 648.333,31	491	512.299,463 648.329,521	8.056	491	512.299,463 648.329,521	492	512.286,554 648.322,777	14.564	492	512.286,554 648.322,777	493	512.273,384 648.315,65	14.975
493	512.273,384 648.315,65	494	512.266,756 648.312,048	7.544	494	512.266,756 648.312,048	495	512.239,592 648.298,01	30.577	495	512.239,592 648.298,01	496	512.226,298 648.290,878	15.086
496	512.226,298 648.290,878	497	512.207,722 648.280,659	21.201	497	512.207,722 648.280,659	498	512.190,653 648.271,962	19.157	498	512.190,653 648.271,962	499	512.186,017 648.268,896	5.558
499	512.186,017 648.268,896	500	512.172,511 648.260,776	15.759	500	512.172,511 648.260,776	501	512.167,164 648.257,083	6.498	501	512.167,164 648.257,083	502	512.155,133 648.248,171	14.972
502	512.155,133 648.248,171	503	512.139,241 648.235,398	20.389	503	512.139,241 648.235,398	504	512.134,854 648.234,461	4.486	504	512.134,854 648.234,461	505	512.134,242 648.232,483	2.071
505	512.134,242 648.232,483	506	512.126,9 648.224,67	10.721	506	512.126,9 648.224,67	507	512.114,253 648.213,969	16.567	507	512.114,253 648.213,969	508	512.111,849 648.211,679	3.32

Punct început	X / Y	Punct sfârșit	X / Y	Lungime segment	Punct început	X / Y	Punct sfârșit	X / Y	Lungime segment	Punct început	X / Y	Punct sfârșit	X / Y	Lungime segment
508	512.111,849 648.211,679	509	512.102,613 648.203,688	12.213	509	512.102,613 648.203,688	510	512.101,044 648.202,331	2.074	510	512.101,044 648.202,331	511	512.091,396 648.194,219	12.605
511	512.091,396 648.194,219	512	512.081,613 648.186,109	12.707	512	512.081,613 648.186,109	513	512.070,285 648.176,682	14.737	513	512.070,285 648.176,682	514	512.068,318 648.175,162	2.486
514	512.068,318 648.175,162	515	512.067,771 648.175,796	0.837	515	512.067,771 648.175,796	516	512.064,029 648.172,462	5.012	516	512.064,029 648.172,462	517	512.060,496 648.170,18	4.206
517	512.060,496 648.170,18	518	512.061,108 648.168,97	1.356	518	512.061,108 648.168,97	519	512.035,84 648.152,16	30.349	519	512.035,84 648.152,16	520	512.029,407 648.148,387	7.458
520	512.029,407 648.148,387	521	512.016,449 648.139,608	15.652	521	512.016,449 648.139,608	522	511.995,361 648.124,505	25.938	522	511.995,361 648.124,505	523	511.978,196 648.111,343	21.63
523	511.978,196 648.111,343	524	511.957,62 648.095,778	25.8	524	511.957,62 648.095,778	525	511.944,345 648.085,411	16.843	525	511.944,345 648.085,411	526	511.933,882 648.077,563	13.079
526	511.933,882 648.077,563	527	511.931,761 648.075,929	2.677	527	511.931,761 648.075,929	528	511.930,623 648.075,008	1.464	528	511.930,623 648.075,008	529	511.920,186 648.066,818	13.267
529	511.920,186 648.066,818	530	511.910,765 648.058,407	12.629	530	511.910,765 648.058,407	531	511.890,556 648.041,798	26.158	531	511.890,556 648.041,798	532	511.875,525 648.028,694	19.941
532	511.875,525 648.028,694	533	511.868,945 648.022,137	9.289	533	511.868,945 648.022,137	534	511.861,68 648.015,081	10.128	534	511.861,68 648.015,081	535	511.859,644 648.013,13	2.82
535	511.859,644 648.013,13	536	511.857,37 648.010,808	3.25	536	511.857,37 648.010,808	537	511.840,849 647.994,885	22.945	537	511.840,849 647.994,885	538	511.829,239 647.983,175	16.49
538	511.829,239 647.983,175	539	511.805,079 647.957,471	35.276	539	511.805,079 647.957,471	540	511.800,55 647.952,392	6.805	540	511.800,55 647.952,392	541	511.798,471 647.950,194	3.025
541	511.798,471 647.950,194	542	511.786,876 647.937,937	16.872	542	511.786,876 647.937,937	543	511.778,749 647.929,136	11.979	543	511.778,749 647.929,136	544	511.769,069 647.919,296	13.803
544	511.769,069 647.919,296	545	511.761,05 647.910,009	12.27	545	511.761,05 647.910,009	546	511.755,033 647.904,834	7.936	546	511.755,033 647.904,834	547	511.750,9 647.901,28	5.451
547	511.750,9 647.901,28	548	511.745,106 647.895,841	7.947	548	511.745,106 647.895,841	549	511.730,746 647.881,375	20.383	549	511.730,746 647.881,375	550	511.718,444 647.869,889	16.831
550	511.718,444 647.869,889	551	511.698,825 647.850,879	27.318	551	511.698,825 647.850,879	552	511.694,668 647.847,533	5.336	552	511.694,668 647.847,533	553	511.684,986 647.839,865	12.351
553	511.684,986 647.839,865	554	511.680,757 647.836,487	5.413	554	511.680,757 647.836,487	555	511.675,703 647.832,55	6.406	555	511.675,703 647.832,55	556	511.672,474 647.829,744	4.278
556	511.672,474 647.829,744	557	511.670,554 647.828,936	2.083	557	511.670,554 647.828,936	558	511.662,841 647.825,688	8.369	558	511.662,841 647.825,688	559	511.654,856 647.823,217	8.359
559	511.654,856 647.823,217	560	511.644,98 647.820,545	10.231	560	511.644,98 647.820,545	561	511.616,39 647.813,045	29.557	561	511.616,39 647.813,045	562	511.616,544 647.812,287	0.773
562	511.616,544 647.812,287	563	511.592,245 647.805,726	25.169	563	511.592,245 647.805,726	564	511.567,625 647.798,597	25.631	564	511.567,625 647.798,597	565	511.546,684 647.793,996	21.44
565	511.546,684 647.793,996	566	511.517,807 647.787,563	29.585	566	511.517,807 647.787,563	567	511.515,27 647.787,109	2.577	567	511.515,27 647.787,109	568	511.448,045 647.772,325	68.831
568	511.448,045 647.772,325	569	511.419,81 647.765,652	29.013	569	511.419,81 647.765,652	570	511.392,851 647.759,761	27.595	570	511.392,851 647.759,761	571	511.370,796 647.754,664	22.636
571	511.370,796 647.754,664	572	511.288,402 647.735,76	84.535	572	511.288,402 647.735,76	573	511.287,066 647.732,068	3.926	573	511.287,066 647.732,068	1	511.277,308 647.720,505	15.13

** Lungimile segmentelor sunt determinate în planul de proiecție Stereo 70 și sunt rotunjite la 1 milimetru.

*** Distanța dintre puncte este formată din segmente cumulate ce sunt mai mici decât valoarea 1 milimetru.

**DATE DESPRE IMOBILUL NR. 4097**

Oficiul de Cadastru și Publicitate Imobiliară SUCEAVA
Biroul de Cadastru și Publicitate Imobiliară Vatra Dornei

A. Partea I. Descrierea imobilului

TEREN Intravilan

Adresa: Loc. Pilugani, Jud. Suceava

Nr. Crt	Nr cadastral Nr. topografic	Suprafața* (mp)	Observații / Referințe
A1	32855	2.588	Sector cadastral:0 Teren imprejmuit;

B. Partea II. Proprietari și acte

Inscrieri privitoare la dreptul de proprietate și alte drepturi reale	Referințe
8682 / 12/06/2018	
Act Administrativ nr. 49, din 25/05/2018 emis de Consiliul local al Comunei Poiana Stampei;	
B1	A1
Intabulare, drept de PROPRIETATE, dobandit prin Lege, cota actuala 1/1, cota initiala 1/1	
1) COMUNA POIANA STAMPEI, CIF:5021250, - DOMENIUL PRIVAT	

C. Partea III. SARCINI .

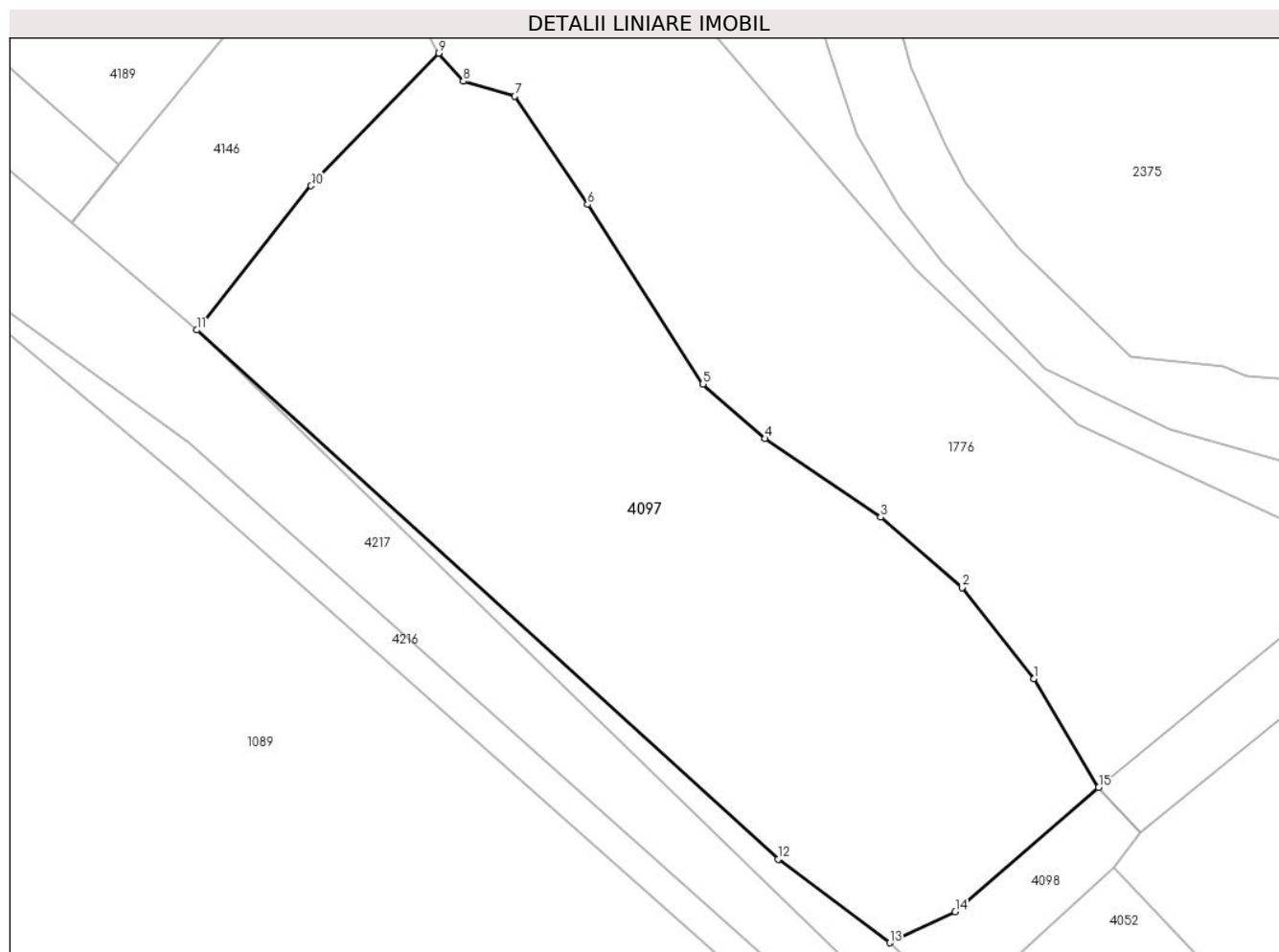
Inscrieri privind dezmembramintele dreptului de proprietate, drepturi reale de garanție și sarcini	Referințe
NU SUNT	

Anexa Nr. 1 La Partea I

Teren

Nr cadastral	Suprafața (mp)*	Observații / Referințe
32855	2.588	

* Suprafața este determinată în planul de proiecție Stereo 70.



Date referitoare la teren

Crt	Categorie folosință	Intravilan	Suprafața (mp)	Tarla	Parcelă	Nr. topo	Observații / Referințe
1	curți constructii	DA	2.588	-	-	-	Imprejmuat cu gard din lemn

Lungime Segmente

1) Valorile lungimilor segmentelor sunt obținute din proiecție în plan.

Punct început	X / Y	Punct sfârșit	X / Y	Lungime segment (** (m)
1	510.503,612 645.232,49	2	510.497,066 645.240,728	10.522
2	510.497,066 645.240,728	3	510.489,696 645.247,128	9.761
3	510.489,696 645.247,128	4	510.479,2 645.254,255	12.687
4	510.479,2 645.254,255	5	510.473,553 645.259,206	7.51
5	510.473,553 645.259,206	6	510.463,101 645.275,481	19.342

Punct început	X / Y	Punct sfârşit	X / Y	Lungime segment (** (m)
6	510.463,101 645.275,481	7	510.456,476 645.285,311	11.854
7	510.456,476 645.285,311	8	510.451,803 645.286,654	4.862
8	510.451,803 645.286,654	9	510.449,6 645.289,208	3.373
9	510.449,6 645.289,208	10	510.437,985 645.277,187	16.716
10	510.437,985 645.277,187	11	510.427,604 645.264,101	16.704
11	510.427,604 645.264,101	12	510.480,367 645.216,104	71.328
12	510.480,367 645.216,104	13	510.490,521 645.208,526	12.67
13	510.490,521 645.208,526	14	510.496,449 645.211,321	6.554
14	510.496,449 645.211,321	15	510.509,479 645.222,628	17.252
15	510.509,479 645.222,628	1	510.503,612 645.232,49	11.475

** Lungimile segmentelor sunt determinate în planul de proiecție Stereo 70 și sunt rotunjite la 1 milimetru.

*** Distanța dintre puncte este formată din segmente cumulate ce sunt mai mici decât valoarea 1 milimetru.

**DATE DESPRE IMOBILUL NR. 4098**

Oficiul de Cadastru și Publicitate Imobiliară SUCEAVA
Biroul de Cadastru și Publicitate Imobiliară Vatra Dornei

A. Partea I. Descrierea imobilului

TEREN Intravilan

Adresa: Loc. Pilugani, Jud. Suceava

Nr. Crt	Nr cadastral Nr. topografic	Suprafața* (mp)	Observații / Referințe
A1	31314	Din acte: 13.600 Masurata: 156	Sector cadastral:0 Teren neimprejmuit;

B. Partea II. Proprietari și acte

Inscrieri privitoare la dreptul de proprietate și alte drepturi reale		Referințe
12534 / 20/08/2014		
Act Administrativ nr. REEXAMINARE, din 20/08/2014 emis de CABINET AVOCAT TUDOR VASILE;		
B5	Se notează respingerea cererii de reexaminare a încheierii nr. 10846/18.07.2014	A1
17023 / 09/12/2015		
Hotarare Judecatoreasca nr. 147/A/2013, din 13/11/2013 emis de Curtea de Apel Cluj;		
B6	se notează radierea litigiului de sub B4	A1
10215 / 01/09/2016		
Act Administrativ nr. 3036/C, din 29/12/2015 emis de Guvernul României (- Comisia specială de retrocedare a unor bunuri imobile ce au aparținut cultelor religioase);		
B7	se notează radierea înscrierii de sub B3	A1
17992 / 11/12/2017		
Act Administrativ nr. H.G. nr.787, din 26/10/2017 emis de Guvernul României (act administrativ nr Protocol de predare-primire nr.13341 din 22.11.2017, emis de R.N.P. ROMSILVA- CONSILIUL LOCAL AL COMUNEI POIANA STAMPEI);		
B8	Intabulare, drept de PROPRIETATE, dobandit prin Lege, cota actuala 1/1, cota initiala 1/1 1) COMUNA POIANA STAMPEI, CIF:5021250, -DOMENIUL PUBLIC	A1
2625 / 22/02/2018		
Act Administrativ nr. 139, din 14/12/2017 emis de Consiliul local al Comunei Poiana Stampei (act administrativ nr 1514 din 21.02.2018, emis de Comuna Poiana Stampei);		
B9	se notează încadrarea drumului înscris sub A1 în categoria funcțională a drumurilor comunale	A1

C. Partea III. SARCINI .

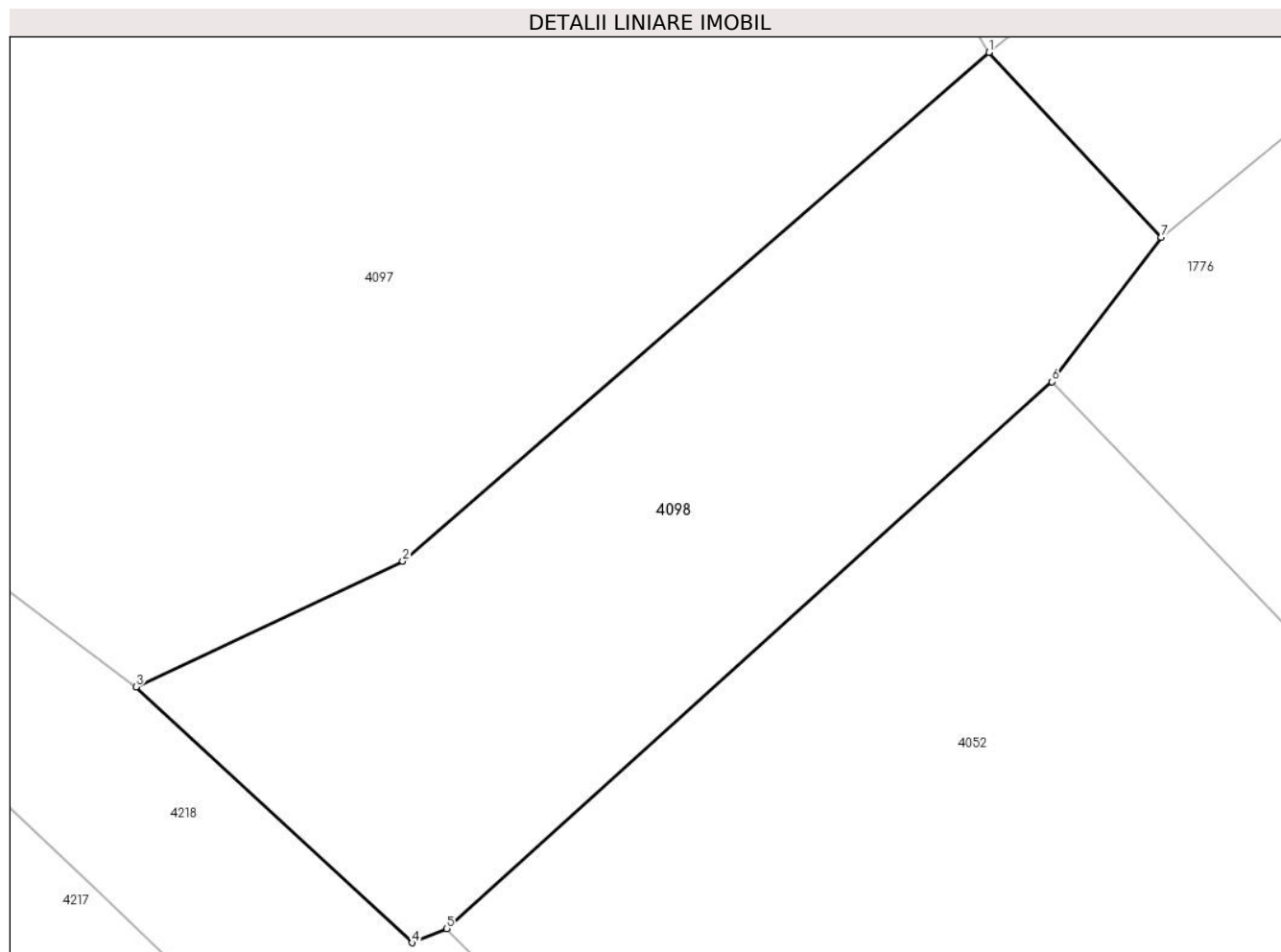
Inscrieri privind dezmembramintele dreptului de proprietate, drepturi reale de garanție și sarcini	Referințe
NU SUNT	

Anexa Nr. 1 La Partea I

Teren

Nr cadastral	Suprafața (mp)*	Observații / Referințe
31314	Din acte: 13.600 Masurata: 156	

* Suprafața este determinată în planul de proiecție Stereo 70.



Date referitoare la teren

Crt	Categorie folosință	Intra vilan	Suprafața (mp)	Tarla	Parcelă	Nr. topo	Observații / Referințe
1	drum	DA	156	-	-	-	

Lungime Segmente

1) Valorile lungimilor segmentelor sunt obținute din proiecție în plan.

Punct început	X / Y	Punct sfârșit	X / Y	Lungime segment (** (m)
1	510.509,479 645.222,628	2	510.496,449 645.211,321	17.252
2	510.496,449 645.211,321	3	510.490,521 645.208,526	6.554
3	510.490,521 645.208,526	4	510.496,655 645.202,836	8.367
4	510.496,655 645.202,836	5	510.497,429 645.203,147	0.834
5	510.497,429 645.203,147	6	510.510,878 645.215,311	18.134

Punct început	X / Y	Punct sfârșit	X / Y	Lungime segment (** (m)
6	510.510,878 645.215,311	7	510.513,308 645.218,52	4.025
7	510.513,308 645.218,52	1	510.509,479 645.222,628	5.616

** Lungimile segmentelor sunt determinate în planul de proiecție Stereo 70 și sunt rotunjite la 1 milimetru.

*** Distanța dintre puncte este formată din segmente cumulate ce sunt mai mici decât valoarea 1 milimetru.

**DATE DESPRE IMOBILUL NR. 4099**

Oficiul de Cadastru și Publicitate Imobiliară SUCEAVA
Biroul de Cadastru și Publicitate Imobiliară Vatra Dornei

A. Partea I. Descrierea imobilului

TEREN Intravilan

Adresa: Loc. Pilugani, Jud. Suceava

Nr. Crt	Nr cadastral Nr. topografic	Suprafața* (mp)	Observații / Referințe
A1	31299	Din acte: 13.600 Masurata: 2.844	Sector cadastral:0 Teren neimprejmuit;

B. Partea II. Proprietari și acte

Inscrieri privitoare la dreptul de proprietate și alte drepturi reale		Referințe
17990 / 11/12/2017		
Act Administrativ nr. H.G. nr.787, din 26/10/2017 emis de Guvernul României (act administrativ nr Protocol de predare-primire nr.13341 din 22.11.2017, emis de R.N.P. ROMSILVA- CONSILIUL LOCAL AL COMUNEI POIANA STAMPEI);		
B3	Intabulare, drept de PROPRIETATE, dobandit prin Lege, cota actuala 1/1, cota initiala 1/1 1) COMUNA POIANA STAMPEI , CIF:5021250, -DOMENIUL PUBLIC	A1
2628 / 22/02/2018		
Act Administrativ nr. 139, din 14/12/2017 emis de Consiliul local al Comunei Poiana Stampei (act administrativ nr 1514 din 21.02.2018, emis de Comuna Poiana Stampei);		
B4	se notează încadrarea drumului înscris sub A1 în categoria funcțională a drumurilor comunale	A1

C. Partea III. SARCINI .

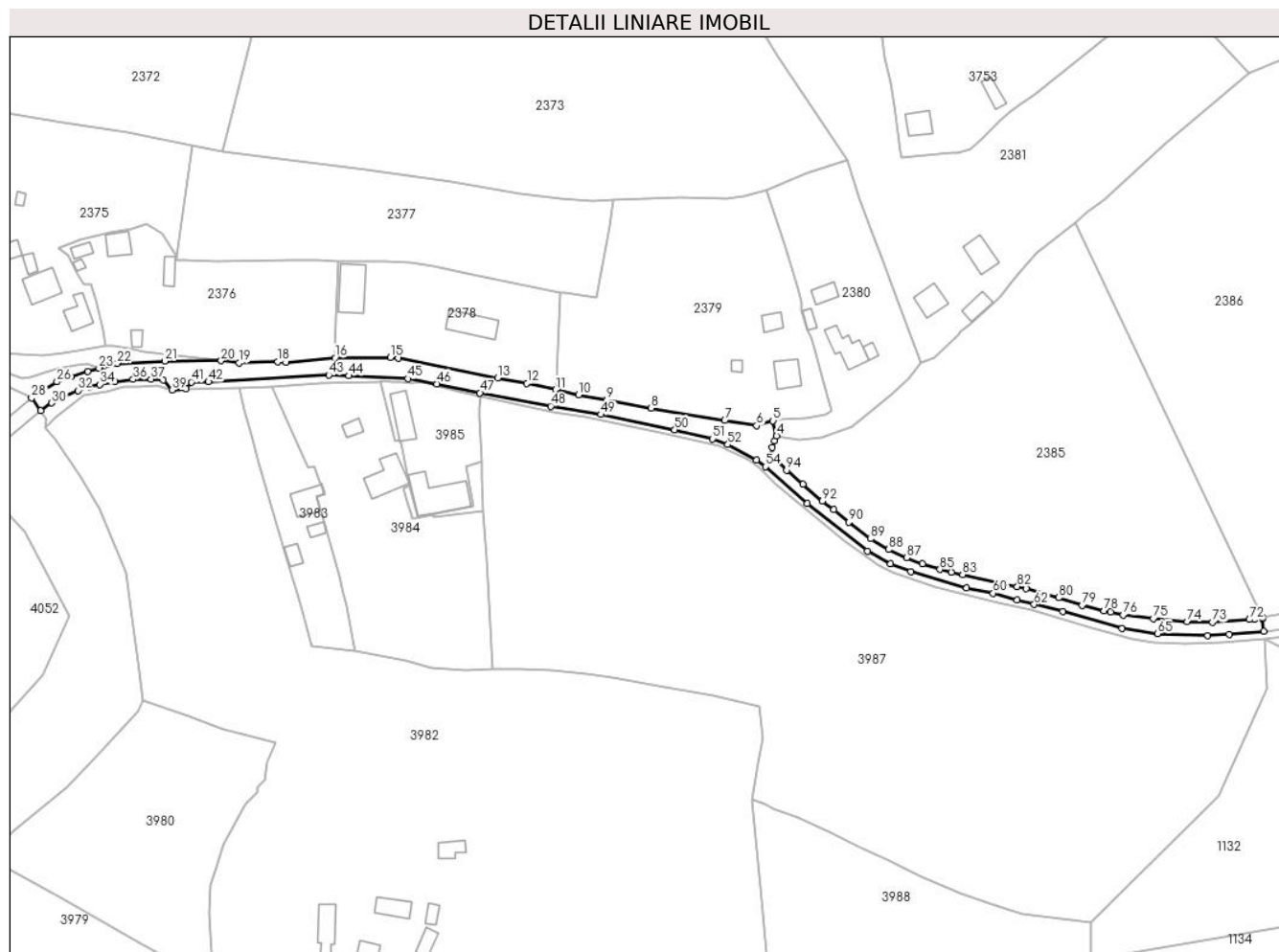
Inscrieri privind dezmembramintele dreptului de proprietate, drepturi reale de garanție și sarcini	Referințe
NU SUNT	

Anexa Nr. 1 La Partea I

Teren

Nr cadastral	Suprafața (mp)*	Observații / Referințe
31299	Din acte: 13.600 Masurata: 2.844	

* Suprafața este determinată în planul de proiecție Stereo 70.



Date referitoare la teren

Crt	Categorie folosință	Intra vilan	Suprafața (mp)	Tarla	Parcelă	Nr. topo	Observații / Referințe
1	drum	DA	2.844	UP II DORNA CANDRENILO R	-	-	

Lungime Segmente

1) Valorile lungimilor segmentelor sunt obținute din proiecție în plan.

Punct început	X / Y	Punct sfârșit	X / Y	Lungime segment	Punct început	X / Y	Punct sfârșit	X / Y	Lungime segment	Punct început	X / Y	Punct sfârșit	X / Y	Lungime segment
1	510.808,646 645.221,739	2	510.809,179 645.224,777	3.084	2	510.809,179 645.224,777	3	510.810,096 645.227,145	2.539	3	510.810,096 645.227,145	4	510.810,767 645.228,984	1.958
4	510.810,767 645.228,984	5	510.809,379 645.234,658	5.841	5	510.809,379 645.234,658	6	510.803,297 645.232,79	6.362	6	510.803,297 645.232,79	7	510.791,486 645.234,751	11.973
7	510.791,486 645.234,751	8	510.764,163 645.239,382	27.713	8	510.764,163 645.239,382	9	510.747,756 645.242,339	16.671	9	510.747,756 645.242,339	10	510.737,299 645.244,295	10.638
10	510.737,299 645.244,295	11	510.728,809 645.246,18	8.697	11	510.728,809 645.246,18	12	510.718,085 645.248,548	10.982	12	510.718,085 645.248,548	13	510.707,232 645.250,497	11.027
13	510.707,232 645.250,497	14	510.670,404 645.257,826	37.55	14	510.670,404 645.257,826	15	510.667,326 645.258,131	3.093	15	510.667,326 645.258,131	16	510.646,878 645.257,978	20.449

Punct început	X / Y	Punct sfârșit	X / Y	Lungime segment	Punct început	X / Y	Punct sfârșit	X / Y	Lungime segment	Punct început	X / Y	Punct sfârșit	X / Y	Lungime segment
16	510.646,878 645.257,978	17	510.628,725 645.256,38	18.223	17	510.628,725 645.256,38	18	510.625,608 645.256,561	3.122	18	510.625,608 645.256,561	19	510.611,282 645.256,186	14.331
19	510.611,282 645.256,186	20	510.604,553 645.256,911	6.768	20	510.604,553 645.256,911	21	510.583,608 645.256,725	20.946	21	510.583,608 645.256,725	22	510.566,113 645.255,961	17.512
22	510.566,113 645.255,961	23	510.559,234 645.254,178	7.106	23	510.559,234 645.254,178	24	510.555,119 645.252,907	4.307	24	510.555,119 645.252,907	25	510.548,78 645.250,945	6.636
25	510.548,78 645.250,945	26	510.543,641 645.249,099	5.46	26	510.543,641 645.249,099	27	510.538,39 645.246,036	6.079	27	510.538,39 645.246,036	28	510.534,237 645.243,081	5.097
28	510.534,237 645.243,081	29	510.537,679 645.238,417	5.797	29	510.537,679 645.238,417	30	510.541,729 645.241,197	4.912	30	510.541,729 645.241,197	31	510.546,266 645.243,599	5.134
31	510.546,266 645.243,599	32	510.551,414 645.245,874	5.628	32	510.551,414 645.245,874	33	510.555,519 645.247,12	4.29	33	510.555,519 645.247,12	34	510.559,535 645.248,111	4.136
34	510.559,535 645.248,111	35	510.565,191 645.249,204	5.761	35	510.565,191 645.249,204	36	510.571,919 645.249,983	6.773	36	510.571,919 645.249,983	37	510.578,583 645.250,073	6.665
37	510.578,583 645.250,073	38	510.583,139 645.249,71	4.57	38	510.583,139 645.249,71	39	510.586,359 645.245,996	4.916	39	510.586,359 645.245,996	40	510.591,606 645.246,5	5.271
40	510.591,606 645.246,5	41	510.593,448 645.249,008	3.112	41	510.593,448 645.249,008	42	510.599,889 645.249,095	6.442	42	510.599,889 645.249,095	43	510.644,502 645.251,579	44.682
43	510.644,502 645.251,579	44	510.651,929 645.251,295	7.432	44	510.651,929 645.251,295	45	510.673,877 645.250,271	21.972	45	510.673,877 645.250,271	46	510.684,614 645.248,32	10.913
46	510.684,614 645.248,32	47	510.700,638 645.244,967	16.371	47	510.700,638 645.244,967	48	510.726,945 645.240,059	26.761	48	510.726,945 645.240,059	49	510.745,531 645.236,956	18.843
49	510.745,531 645.236,956	50	510.772,93 645.231,309	27.975	50	510.772,93 645.231,309	51	510.786,951 645.227,915	14.426	51	510.786,951 645.227,915	52	510.792,633 645.225,816	6.057
52	510.792,633 645.225,816	53	510.803,258 645.220,063	12.083	53	510.803,258 645.220,063	54	510.806,626 645.217,602	4.171	54	510.806,626 645.217,602	55	510.822,167 645.203,978	20.667
55	510.822,167 645.203,978	56	510.844,552 645.186,265	28.545	56	510.844,552 645.186,265	57	510.852,943 645.181,501	9.649	57	510.852,943 645.181,501	58	510.860,484 645.178,616	8.074
58	510.860,484 645.178,616	59	510.881,273 645.172,565	21.652	59	510.881,273 645.172,565	60	510.891,14 645.170,616	10.058	60	510.891,14 645.170,616	61	510.899,907 645.168,038	9.138
61	510.899,907 645.168,038	62	510.906,33 645.166,424	6.623	62	510.906,33 645.166,424	63	510.916,916 645.163,884	10.886	63	510.916,916 645.163,884	64	510.938,941 645.157,488	22.935
64	510.938,941 645.157,488	65	510.952,084 645.155,57	13.282	65	510.952,084 645.155,57	66	510.970,798 645.154,846	18.728	66	510.970,798 645.154,846	67	510.978,671 645.155,428	7.894
67	510.978,671 645.155,428	68	510.991,536 645.156,474	12.907	68	510.991,536 645.156,474	69	510.991,124 645.161,061	4.605	69	510.991,124 645.161,061	70	510.991,148 645.161,517	0.457
70	510.991,148 645.161,517	71	510.988,227 645.160,925	2.98	71	510.988,227 645.160,925	72	510.986,205 645.160,819	2.025	72	510.986,205 645.160,819	73	510.972,461 645.159,822	13.78
73	510.972,461 645.159,822	74	510.963,204 645.160,071	9.26	74	510.963,204 645.160,071	75	510.950,534 645.161,187	12.719	75	510.950,534 645.161,187	76	510.939,295 645.162,519	11.318
76	510.939,295 645.162,519	77	510.934,625 645.163,562	4.785	77	510.934,625 645.163,562	78	510.932,297 645.164,12	2.394	78	510.932,297 645.164,12	79	510.924,183 645.166,166	8.368
79	510.924,183 645.166,166	80	510.915,375 645.168,933	9.232	80	510.915,375 645.168,933	81	510.903,314 645.172,29	12.519	81	510.903,314 645.172,29	82	510.900,085 645.173,084	3.325
82	510.900,085 645.173,084	83	510.879,769 645.177,562	20.804	83	510.879,769 645.177,562	84	510.875,576 645.178,436	4.283	84	510.875,576 645.178,436	85	510.871,376 645.179,399	4.309
85	510.871,376 645.179,399	86	510.864,942 645.181,548	6.783	86	510.864,942 645.181,548	87	510.859,086 645.183,857	6.295	87	510.859,086 645.183,857	88	510.852,293 645.186,82	7.411
88	510.852,293 645.186,82	89	510.845,681 645.190,821	7.728	89	510.845,681 645.190,821	90	510.837,617 645.197,004	10.162	90	510.837,617 645.197,004	91	510.831,917 645.201,59	7.316
91	510.831,917 645.201,59	92	510.827,739 645.204,906	5.334	92	510.827,739 645.204,906	93	510.820,495 645.211,021	9.48	93	510.820,495 645.211,021	94	510.814,472 645.216,239	7.969
94	510.814,472 645.216,239	1	510.808,646 645.221,739	8.012										

** Lungimile segmentelor sunt determinate în planul de proiecție Stereo 70 și sunt rotunjite la 1 milimetru.

*** Distanța dintre puncte este formată din segmente cumulate ce sunt mai mici decât valoarea 1 milimetru.

**DATE DESPRE IMOBILUL NR. 4100**

Oficiul de Cadastru și Publicitate Imobiliară SUCEAVA
Biroul de Cadastru și Publicitate Imobiliară Vatra Dornei

A. Partea I. Descrierea imobilului

TEREN Extravilan

Adresa: Jud. Suceava

Nr. Crt	Nr cadastral Nr. topografic	Suprafața* (mp)	Observații / Referințe
A1	31308	Din acte: 13.600 Masurata: 10.600	Sector cadastral:0 Teren neimprejmuit;

B. Partea II. Proprietari și acte

Inscrieri privitoare la dreptul de proprietate și alte drepturi reale		Referințe
17991 / 11/12/2017		
Act Administrativ nr. H.G. nr.787, din 26/10/2017 emis de Guvernul României (act administrativ nr Protocol de predare-primire nr.13341 din 22.11.2017, emis de R.N.P. ROMSILVA- CONSILIUL LOCAL AL COMUNEI POIANA STAMPEI);		
B3	Intabulare, drept de PROPRIETATE, dobândit prin Lege, cota actuala 1/1, cota initiala 1/1 1) COMUNA POIANA STAMPEI , CIF:5021250, -DOMENIUL PUBLIC	A1
2629 / 22/02/2018		
Act Administrativ nr. 139, din 14/12/2017 emis de Consiliul local al Comunei Poiana Stampei (act administrativ nr 1514 din 21.02.2018, emis de Comuna Poiana Stampei);		
B4	se notează încadrarea drumului înscris sub A1 în categoria funcțională a drumurilor comunale	A1

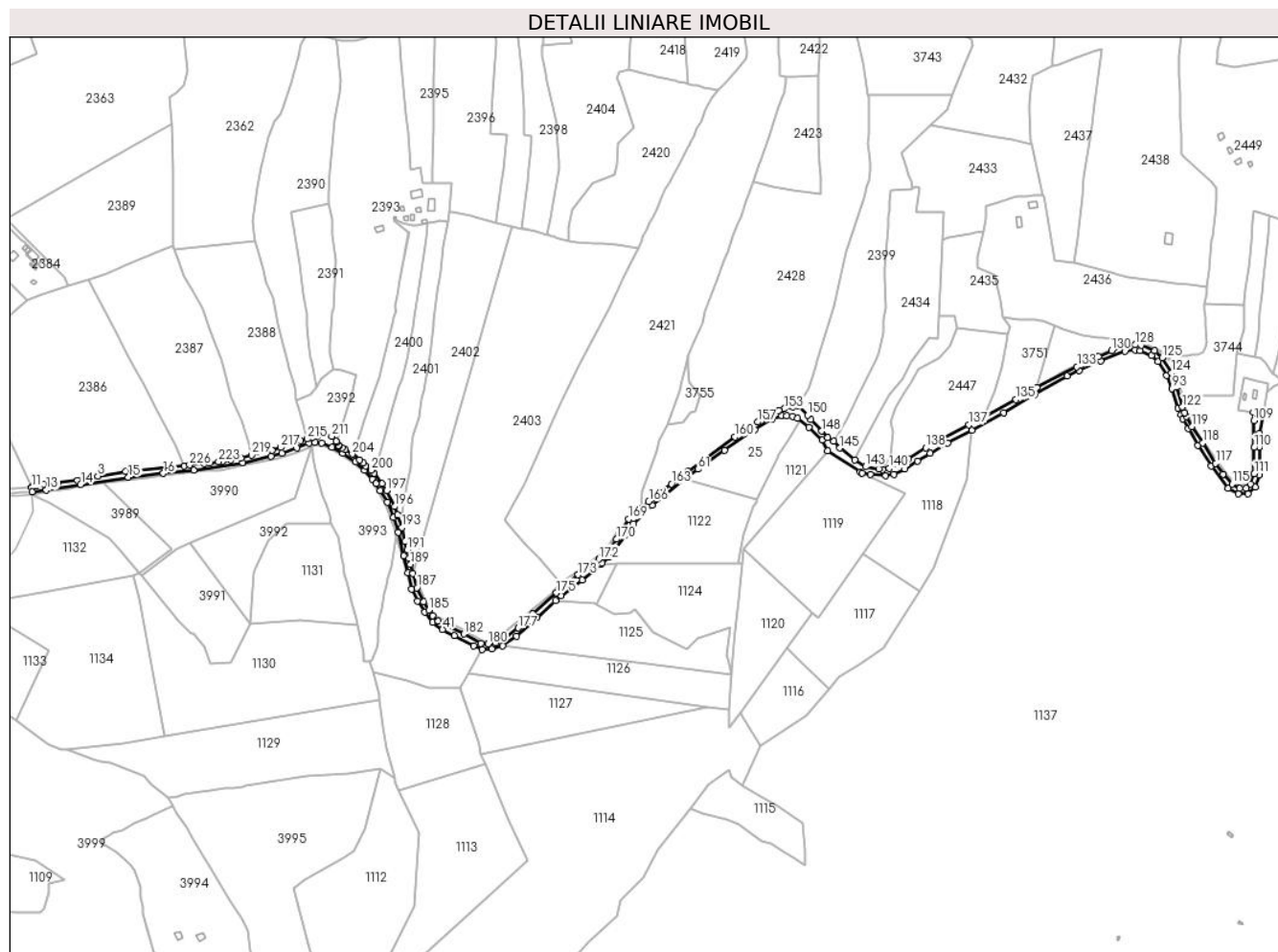
C. Partea III. SARCINI .

Inscrieri privind dezmembramintele dreptului de proprietate, drepturi reale de garanție și sarcini	Referințe
NU SUNT	

Teren

Nr cadastral	Suprafața (mp)*	Observații / Referințe
31308	Din acte: 13.600 Masurata: 10.600	

* Suprafața este determinată în planul de proiecție Stereo 70.



Date referitoare la teren

Crt	Categorie folosință	Intra vilan	Suprafața (mp)	Tarla	Parcelă	Nr. topo	Observații / Referințe
1	drum	NU	10.600	-	-	-	

Lungime Segmente

1) Valorile lungimilor segmentelor sunt obținute din proiecție în plan.

Punct început	X / Y	Punct sfârșit	X / Y	Lungime segment
1	511.156,66 645.184,337	2	511.092,96 645.178,216	63.993
4	511.046,465 645.169,771	5	511.040,96 645.168,378	5.679
7	511.010,115 645.164,777	8	511.004,202 645.164,633	5.915
10	510.991,148 645.161,517	11	510.991,124 645.161,061	0.457
13	511.007,137 645.158,243	14	511.044,335 645.164,261	37.682
2	511.092,96 645.178,216	3	511.063,016 645.173,405	30.328
5	511.040,96 645.168,378	6	511.019,545 645.165,919	21.556
8	511.004,202 645.164,633	9	510.996,433 645.162,472	8.064
11	510.991,124 645.161,061	12	510.991,536 645.156,474	4.605
14	511.044,335 645.164,261	15	511.095,919 645.171,994	52.16
3	511.063,016 645.173,405	4	511.046,465 645.169,771	16.945
6	511.019,545 645.165,919	7	511.010,115 645.164,777	9.499
9	510.996,433 645.162,472	10	510.991,148 645.161,517	5.371
12	510.991,536 645.156,474	13	511.007,137 645.158,243	15.701
15	511.095,919 645.171,994	16	511.134,05 645.176,265	38.369

Punct început	X / Y	Punct sfârșit	X / Y	Lungime segment	Punct început	X / Y	Punct sfârșit	X / Y	Lungime segment	Punct început	X / Y	Punct sfârșit	X / Y	Lungime segment
16	511.134,05 645.176,265	17	511.166,902 645.179,989	33.062	17	511.166,902 645.179,989	18	511.220,272 645.187,901	53.953	18	511.220,272 645.187,901	19	511.250,955 645.194,706	31.429
19	511.250,955 645.194,706	20	511.262,436 645.198,089	11.969	20	511.262,436 645.198,089	21	511.278,665 645.204,17	17.331	21	511.278,665 645.204,17	22	511.291,759 645.208,887	13.918
22	511.291,759 645.208,887	23	511.298,523 645.209,725	6.816	23	511.298,523 645.209,725	24	511.305,97 645.208,949	7.487	24	511.305,97 645.208,949	25	511.316,98 645.204,288	11.956
25	511.316,98 645.204,288	26	511.328,874 645.197,986	13.46	26	511.328,874 645.197,986	27	511.342,186 645.188,646	16.262	27	511.342,186 645.188,646	28	511.352,425 645.179,43	13.776
28	511.352,425 645.179,43	29	511.360,741 645.169,997	12.575	29	511.360,741 645.169,997	30	511.364,957 645.165,167	6.411	30	511.364,957 645.165,167	31	511.369,301 645.157,813	8.541
31	511.369,301 645.157,813	32	511.376,841 645.145,277	14.629	32	511.376,841 645.145,277	33	511.383,76 645.128,521	18.128	33	511.383,76 645.128,521	34	511.388,889 645.112,565	16.76
34	511.388,889 645.112,565	35	511.395,029 645.087,056	26.238	35	511.395,029 645.087,056	36	511.399,556 645.068,397	19.2	36	511.399,556 645.068,397	37	511.403,437 645.051,017	17.808
37	511.403,437 645.051,017	38	511.409,635 645.038,028	14.392	38	511.409,635 645.038,028	39	511.417,452 645.025,864	14.459	39	511.417,452 645.025,864	40	511.426,045 645.014,95	13.891
40	511.426,045 645.014,95	41	511.436,836 645.007,045	13.377	41	511.436,836 645.007,045	42	511.449,716 645.000,183	14.594	42	511.449,716 645.000,183	43	511.470,507 644.989,236	23.497
43	511.470,507 644.989,236	44	511.479,726 644.985,61	9.906	44	511.479,726 644.985,61	45	511.490,068 644.985,86	10.345	45	511.490,068 644.985,86	46	511.501,761 644.989,556	12.263
46	511.501,761 644.989,556	47	511.517,196 644.999,468	18.344	47	511.517,196 644.999,468	48	511.539,528 645.020,079	30.39	48	511.539,528 645.020,079	49	511.559,382 645.038,181	26.868
49	511.559,382 645.038,181	50	511.565,611 645.043,861	8.43	50	511.565,611 645.043,861	51	511.588,059 645.060,936	28.204	51	511.588,059 645.060,936	52	511.608,368 645.077,943	26.489
52	511.608,368 645.077,943	53	511.609,892 645.079,219	1.988	53	511.609,892 645.079,219	54	511.617,229 645.085,672	9.771	54	511.617,229 645.085,672	55	511.634,65 645.109,197	29.273
55	511.634,65 645.109,197	56	511.644,21 645.121,491	15.574	56	511.644,21 645.121,491	57	511.655,912 645.133,921	17.072	57	511.655,912 645.133,921	58	511.663,963 645.141,694	11.191
58	511.663,963 645.141,694	59	511.677,548 645.152,158	17.148	59	511.677,548 645.152,158	60	511.699,887 645.170,391	28.835	60	511.699,887 645.170,391	61	511.713,916 645.180,813	17.477
61	511.713,916 645.180,813	62	511.742,679 645.201,116	35.207	62	511.742,679 645.201,116	63	511.775,347 645.223,521	39.613	63	511.775,347 645.223,521	64	511.794,724 645.235,556	22.81
64	511.794,724 645.235,556	65	511.804,656 645.238,522	10.365	65	511.804,656 645.238,522	66	511.810,123 645.238,877	5.479	66	511.810,123 645.238,877	67	511.816,87 645.238,087	6.793
67	511.816,87 645.238,087	68	511.822,054 645.236,106	5.55	68	511.822,054 645.236,106	69	511.834,139 645.226,187	15.634	69	511.834,139 645.226,187	70	511.848,528 645.212,183	20.079
70	511.848,528 645.212,183	71	511.854,76 645.200,981	12.819	71	511.854,76 645.200,981	72	511.889,751 645.177,757	41.997	72	511.889,751 645.177,757	73	511.891,937 645.176,706	2.426
73	511.891,937 645.176,706	74	511.900,766 645.175,438	8.92	74	511.900,766 645.175,438	75	511.917,428 645.173,576	16.766	75	511.917,428 645.173,576	76	511.926,466 645.175,016	9.152
76	511.926,466 645.175,016	77	511.938,646 645.180,726	13.452	77	511.938,646 645.180,726	78	511.951,886 645.189,711	16.001	78	511.951,886 645.189,711	79	511.965,489 645.198,276	16.075
79	511.965,489 645.198,276	80	511.984,694 645.209,033	22.012	80	511.984,694 645.209,033	81	512.011,013 645.223,12	29.852	81	512.011,013 645.223,12	82	512.045,358 645.241,797	39.095
82	512.045,358 645.241,797	83	512.078,825 645.261,252	38.711	83	512.078,825 645.261,252	84	512.114,329 645.281,695	40.969	84	512.114,329 645.281,695	85	512.127,437 645.287,405	14.298
85	512.127,437 645.287,405	86	512.150,618 645.297,909	25.45	86	512.150,618 645.297,909	87	512.177,076 645.308,749	28.593	87	512.177,076 645.308,749	88	512.188,078 645.309,743	11.047
88	512.188,078 645.309,743	89	512.193,438 645.309,454	5.368	89	512.193,438 645.309,454	90	512.206,161 645.304,101	13.803	90	512.206,161 645.304,101	91	512.212,816 645.297,794	9.169
91	512.212,816 645.297,794	92	512.222,373 645.282,473	18.057	92	512.222,373 645.282,473	93	512.228,35 645.268,256	15.422	93	512.228,35 645.268,256	94	512.234,665 645.246,843	22.325
94	512.234,665 645.246,843	95	512.237,621 645.240,034	7.423	95	512.237,621 645.240,034	96	512.239,774 645.235,515	5.006	96	512.239,774 645.235,515	97	512.245,86 645.225,026	12.127
97	512.245,86 645.225,026	98	512.256,447 645.206,849	21.035	98	512.256,447 645.206,849	99	512.270,605 645.184,352	26.581	99	512.270,605 645.184,352	100	512.289,255 645.160,321	30.419
100	512.289,255 645.160,321	101	512.299,9 645.154,057	12.351	101	512.299,9 645.154,057	102	512.310,561 645.154,191	10.662	102	512.310,561 645.154,191	103	512.318,481 645.161,255	10.613
103	512.318,481 645.161,255	104	512.323,135 645.174,828	14.349	104	512.323,135 645.174,828	105	512.322,955 645.204,362	29.535	105	512.322,955 645.204,362	106	512.322,86 645.219,941	15.579
106	512.322,86 645.219,941	107	512.327,554 645.241,179	21.751	107	512.327,554 645.241,179	108	512.316,701 645.242,759	10.967	108	512.316,701 645.242,759	109	512.316,848 645.233,718	9.042
109	512.316,848 645.233,718	110	512.317,085 645.204,32	29.399	110	512.317,085 645.204,32	111	512.317,259 645.175,789	28.532	111	512.317,259 645.175,789	112	512.313,427 645.164,613	11.815
112	512.313,427 645.164,613	113	512.308,292 645.160,032	6.881	113	512.308,292 645.160,032	114	512.301,465 645.159,946	6.828	114	512.301,465 645.159,946	115	512.293,202 645.164,809	9.588

Punct început	X / Y	Punct sfârșit	X / Y	Lungime segment	Punct început	X / Y	Punct sfârșit	X / Y	Lungime segment	Punct început	X / Y	Punct sfârșit	X / Y	Lungime segment
115	512.293,202 645.164,809	116	512.283,395 645.175,429	14.456	116	512.283,395 645.175,429	117	512.275,458 645.187,047	14.07	117	512.275,458 645.187,047	118	512.261,217 645.209,192	26.329
118	512.261,217 645.209,192	119	512.249,697 645.227,034	21.238	119	512.249,697 645.227,034	120	512.243,647 645.237,807	12.356	120	512.243,647 645.237,807	121	512.241,738 645.241,99	4.598
121	512.241,738 645.241,99	122	512.239,527 645.248,289	6.676	122	512.239,527 645.248,289	123	512.233,515 645.270,165	22.687	123	512.233,515 645.270,165	124	512.227,602 645.285,181	16.138
124	512.227,602 645.285,181	125	512.217,398 645.301,537	19.278	125	512.217,398 645.301,537	126	512.209,423 645.309,097	10.989	126	512.209,423 645.309,097	127	512.194,774 645.315,26	15.893
127	512.194,774 645.315,26	128	512.187,971 645.315,627	6.813	128	512.187,971 645.315,627	129	512.175,668 645.314,516	12.353	129	512.175,668 645.314,516	130	512.162,427 645.309,332	14.22
130	512.162,427 645.309,332	131	512.148,243 645.303,066	15.506	131	512.148,243 645.303,066	132	512.130,158 645.294,134	20.17	132	512.130,158 645.294,134	133	512.124,968 645.291,873	5.661
133	512.124,968 645.291,873	134	512.081,31 645.269,392	49.106	134	512.081,31 645.269,392	135	512.059,004 645.256,457	25.785	135	512.059,004 645.256,457	136	512.023,974 645.237,621	39.773
136	512.023,974 645.237,621	137	512.007,888 645.228,972	18.264	137	512.007,888 645.228,972	138	511.960,953 645.203,937	53.194	138	511.960,953 645.203,937	139	511.942,099 645.192,388	22.11
139	511.942,099 645.192,388	140	511.921,265 645.181,698	23.416	140	511.921,265 645.181,698	141	511.914,092 645.180,503	7.272	141	511.914,092 645.180,503	142	511.910,054 645.181,049	4.075
142	511.910,054 645.181,049	143	511.895,922 645.183,44	14.333	143	511.895,922 645.183,44	144	511.884,052 645.191,093	14.123	144	511.884,052 645.191,093	145	511.867,862 645.203,733	20.54
145	511.867,862 645.203,733	146	511.861,176 645.211,207	10.028	146	511.861,176 645.211,207	147	511.854,382 645.215,125	7.843	147	511.854,382 645.215,125	148	511.847,986 645.221,974	9.371
148	511.847,986 645.221,974	149	511.836,436 645.234,807	17.265	149	511.836,436 645.234,807	150	511.832,794 645.239,21	5.714	150	511.832,794 645.239,21	151	511.821,979 645.249,831	15.158
151	511.821,979 645.249,831	152	511.816,8 645.248,677	5.306	152	511.816,8 645.248,677	153	511.807,548 645.246,207	9.576	153	511.807,548 645.246,207	154	511.801,844 645.244,316	6.009
154	511.801,844 645.244,316	155	511.794,597 645.241,475	7.784	155	511.794,597 645.241,475	156	511.785,091 645.235,778	11.082	156	511.785,091 645.235,778	157	511.778,771 645.231,905	7.412
157	511.778,771 645.231,905	158	511.771,684 645.227,333	8.434	158	511.771,684 645.227,333	159	511.762,537 645.221,068	11.087	159	511.762,537 645.221,068	160	511.753,965 645.216,034	9.941
160	511.753,965 645.216,034	161	511.702,688 645.178,732	63.41	161	511.702,688 645.178,732	162	511.695,715 645.173,105	8.96	162	511.695,715 645.173,105	163	511.685,202 645.164,809	13.392
163	511.685,202 645.164,809	164	511.671,931 645.154,585	16.753	164	511.671,931 645.154,585	165	511.666,548 645.150,597	6.699	165	511.666,548 645.150,597	166	511.660,606 645.145,67	7.719
166	511.660,606 645.145,67	167	511.651,697 645.137,605	12.017	167	511.651,697 645.137,605	168	511.649,678 645.135,741	2.748	168	511.649,678 645.135,741	169	511.638,753 645.126,719	14.169
169	511.638,753 645.126,719	170	511.625,556 645.104,924	25.479	170	511.625,556 645.104,924	171	511.615,739 645.091,41	16.703	171	511.615,739 645.091,41	172	511.606,769 645.083,349	12.06
172	511.606,769 645.083,349	173	511.584,043 645.066,38	28.362	173	511.584,043 645.066,38	174	511.569,983 645.055,35	17.87	174	511.569,983 645.055,35	175	511.560,438 645.046,593	12.953
175	511.560,438 645.046,593	176	511.534,832 645.024,094	34.086	176	511.534,832 645.024,094	177	511.518,848 645.008,792	22.128	177	511.518,848 645.008,792	178	511.503,091 644.996,216	20.16
178	511.503,091 644.996,216	179	511.494,536 644.992,557	9.305	179	511.494,536 644.992,557	180	511.486,297 644.991,477	8.309	180	511.486,297 644.991,477	181	511.478,627 644.992,102	7.695
181	511.478,627 644.992,102	182	511.459,84 645.002,254	21.354	182	511.459,84 645.002,254	183	511.432,069 645.016,464	31.195	183	511.432,069 645.016,464	184	511.426,359 645.021,801	7.816
184	511.426,359 645.021,801	185	511.421,953 645.027,944	7.56	185	511.421,953 645.027,944	186	511.416,234 645.037,174	10.858	186	511.416,234 645.037,174	187	511.409,01 645.052,446	16.894
187	511.409,01 645.052,446	188	511.404,502 645.067,669	15.876	188	511.404,502 645.067,669	189	511.402,125 645.077,759	10.366	189	511.402,125 645.077,759	190	511.400,311 645.084,376	6.861
190	511.400,311 645.084,376	191	511.398,471 645.093,67	9.474	191	511.398,471 645.093,67	192	511.396,324 645.102,676	9.258	192	511.396,324 645.102,676	193	511.392,902 645.117,716	15.424
193	511.392,902 645.117,716	194	511.388,202 645.130,589	13.704	194	511.388,202 645.130,589	195	511.388,025 645.131,566	0.993	195	511.388,025 645.131,566	196	511.384,64 645.140,271	9.34
196	511.384,64 645.140,271	197	511.376,15 645.157,695	19.382	197	511.376,15 645.157,695	198	511.371,301 645.165,075	8.83	198	511.371,301 645.165,075	199	511.362,622 645.176,598	14.426
199	511.362,622 645.176,598	200	511.359,698 645.179,734	4.288	200	511.359,698 645.179,734	201	511.353,825 645.184,629	7.645	201	511.353,825 645.184,629	202	511.351,138 645.187,351	3.825
202	511.351,138 645.187,351	203	511.346,742 645.191,089	5.77	203	511.346,742 645.191,089	204	511.338,973 645.197,249	9.915	204	511.338,973 645.197,249	205	511.331,158 645.202,099	9.198
205	511.331,158 645.202,099	206	511.328,231 645.204,061	3.524	206	511.328,231 645.204,061	207	511.324,976 645.205,846	3.712	207	511.324,976 645.205,846	208	511.324,002 645.206,685	1.286
208	511.324,002 645.206,685	209	511.322,075 645.210,011	3.844	209	511.322,075 645.210,011	210	511.321,538 645.210,859	1.004	210	511.321,538 645.210,859	211	511.316,766 645.216,291	7.23
211	511.316,766 645.216,291	212	511.308,509 645.218,138	8.461	212	511.308,509 645.218,138	213	511.301,118 645.216,671	7.535	213	511.301,118 645.216,671	214	511.296,047 645.215,407	5.226

Punct început	X / Y	Punct sfârșit	X / Y	Lungime segment	Punct început	X / Y	Punct sfârșit	X / Y	Lungime segment	Punct început	X / Y	Punct sfârșit	X / Y	Lungime segment
214	511.296,047 645.215,407	215	511.290,395 645.213,512	5.961	215	511.290,395 645.213,512	216	511.282,879 645.211,596	7.756	216	511.282,879 645.211,596	217	511.261,512 645.204,354	22.561
217	511.261,512 645.204,354	218	511.252,024 645.201,224	9.991	218	511.252,024 645.201,224	219	511.229,71 645.196,025	22.912	219	511.229,71 645.196,025	220	511.218,247 645.192,91	11.879
220	511.218,247 645.192,91	221	511.206,704 645.190,96	11.707	221	511.206,704 645.190,96	222	511.198,233 645.189,584	8.582	222	511.198,233 645.189,584	223	511.193,965 645.188,865	4.328
223	511.193,965 645.188,865	224	511.184,335 645.187,907	9.678	224	511.184,335 645.187,907	225	511.178,281 645.187,05	6.114	225	511.178,281 645.187,05	226	511.162,575 645.185,33	15.8
226	511.162,575 645.185,33	1	511.156,66 645.184,337	5.998										

** Lungimile segmentelor sunt determinate în planul de proiecție Stereo 70 și sunt rotunjite la 1 milimetru.

*** Distanța dintre puncte este formată din segmente cumulate ce sunt mai mici decât valoarea 1 milimetru.

**DATE DESPRE IMOBILUL NR. 4101**

Oficiul de Cadastru și Publicitate Imobiliară SUCEAVA
Biroul de Cadastru și Publicitate Imobiliară Vatra Dornei

A. Partea I. Descrierea imobilului

TEREN Extravilan

Adresa: Jud. Suceava

Nr. Crt	Nr cadastral Nr. topografic	Suprafața* (mp)	Observații / Referințe
A1		1.312	Sector cadastral:0 Teren neimprejmuit;

B. Partea II. Proprietari și acte

Inscrieri privitoare la dreptul de proprietate și alte drepturi reale		Referințe
/		
Act Normativ nr. 7, din 13/03/1996 emis de PARLAMENTUL ROMANIEI;		
B1	Inscrierea provizorie, drept de PROPRIETATE, dobandit prin Lege, cota actuala 1/1, cota initiala 1/1 1) COMUNA POIANA STAMPEI, CIF:5021250	A1

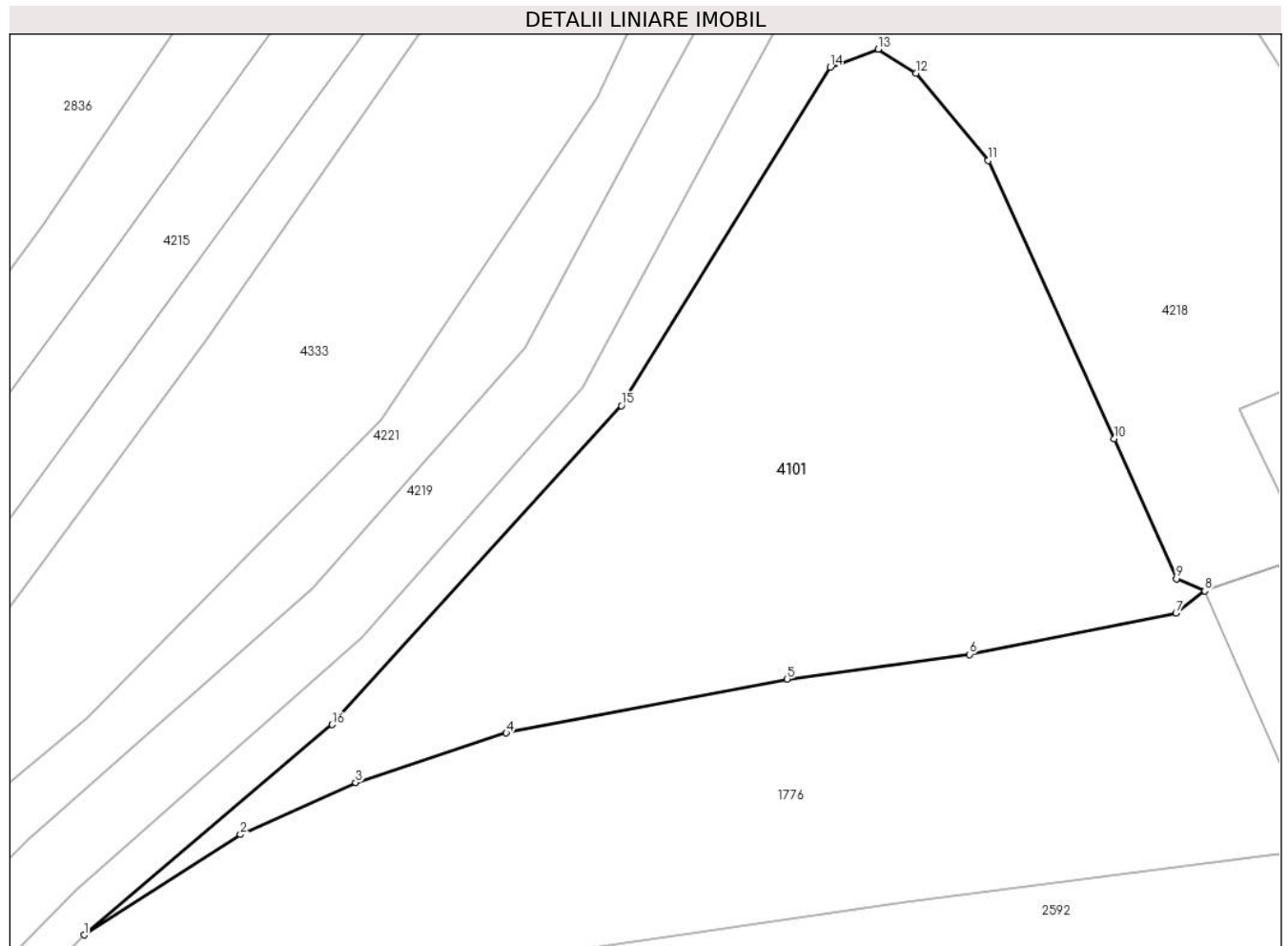
C. Partea III. SARCINI .

Inscrieri privind dezmembramintele dreptului de proprietate, drepturi reale de garanție și sarcini	Referințe
NU SUNT	

Teren

Nr cadastral	Suprafața (mp)*	Observații / Referințe
	1.312	

* Suprafața este determinată în planul de proiecție Stereo 70.



Date referitoare la teren

Crt	Categorie folosință	Intravilan	Suprafața (mp)	Tarla	Parcelă	Nr. topo	Observații / Referințe
1	faneata	NU	1.312	-	-	-	

Lungime Segmente

1) Valorile lungimilor segmentelor sunt obținute din proiecție în plan.

Punct început	X / Y	Punct sfârșit	X / Y	Lungime segment (** (m)
1	509.210,348 643.670,336	2	509.220,763 643.677,013	12.372
2	509.220,763 643.677,013	3	509.228,435 643.680,482	8.42
3	509.228,435 643.680,482	4	509.238,48 643.683,775	10.571
4	509.238,48 643.683,775	5	509.257,21 643.687,367	19.071
5	509.257,21 643.687,367	6	509.269,372 643.689,009	12.272

Punct început	X / Y	Punct sfârșit	X / Y	Lungime segment (** (m)
6	509.269,372 643.689,009	7	509.283,118 643.691,766	14.02
7	509.283,118 643.691,766	8	509.285,043 643.693,24	2.425
8	509.285,043 643.693,24	9	509.283,152 643.694,043	2.054
9	509.283,152 643.694,043	10	509.279,014 643.703,37	10.204
10	509.279,014 643.703,37	11	509.270,596 643.721,879	20.333
11	509.270,596 643.721,879	12	509.265,785 643.727,692	7.546
12	509.265,785 643.727,692	13	509.263,28 643.729,296	2.975
13	509.263,28 643.729,296	14	509.260,072 643.728,093	3.426
14	509.260,072 643.728,093	15	509.246,151 643.705,566	26.481
15	509.246,151 643.705,566	16	509.226,856 643.684,342	28.684
16	509.226,856 643.684,342	1	509.210,348 643.670,336	21.649

** Lungimile segmentelor sunt determinate în planul de proiecție Stereo 70 și sunt rotunjite la 1 milimetru.

*** Distanța dintre puncte este formată din segmente cumulate ce sunt mai mici decât valoarea 1 milimetru.

**DATE DESPRE IMOBILUL NR. 4102**

Oficiul de Cadastru și Publicitate Imobiliară SUCEAVA
Biroul de Cadastru și Publicitate Imobiliară Vatra Dornei

A. Partea I. Descrierea imobilului

TEREN Necunoscut

Adresa: Loc. Dornisoara, Jud. Suceava

Nr. Crt	Nr cadastral Nr. topografic	Suprafața* (mp)	Observații / Referințe
A1		1.784	Sector cadastral:0 Teren neimprejmuit;

B. Partea II. Proprietari și acte

Inscrieri privitoare la dreptul de proprietate și alte drepturi reale		Referințe
/		
Act Normativ nr. 7, din 13/03/1996 emis de PARLAMENTUL ROMANIEI;		
B1	Inscrierea provizorie, drept de PROPRIETATE, dobandit prin Lege, cota actuala 1/1, cota initiala 1/1 1) COMUNA POIANA STAMPEI, CIF:5021250	A1

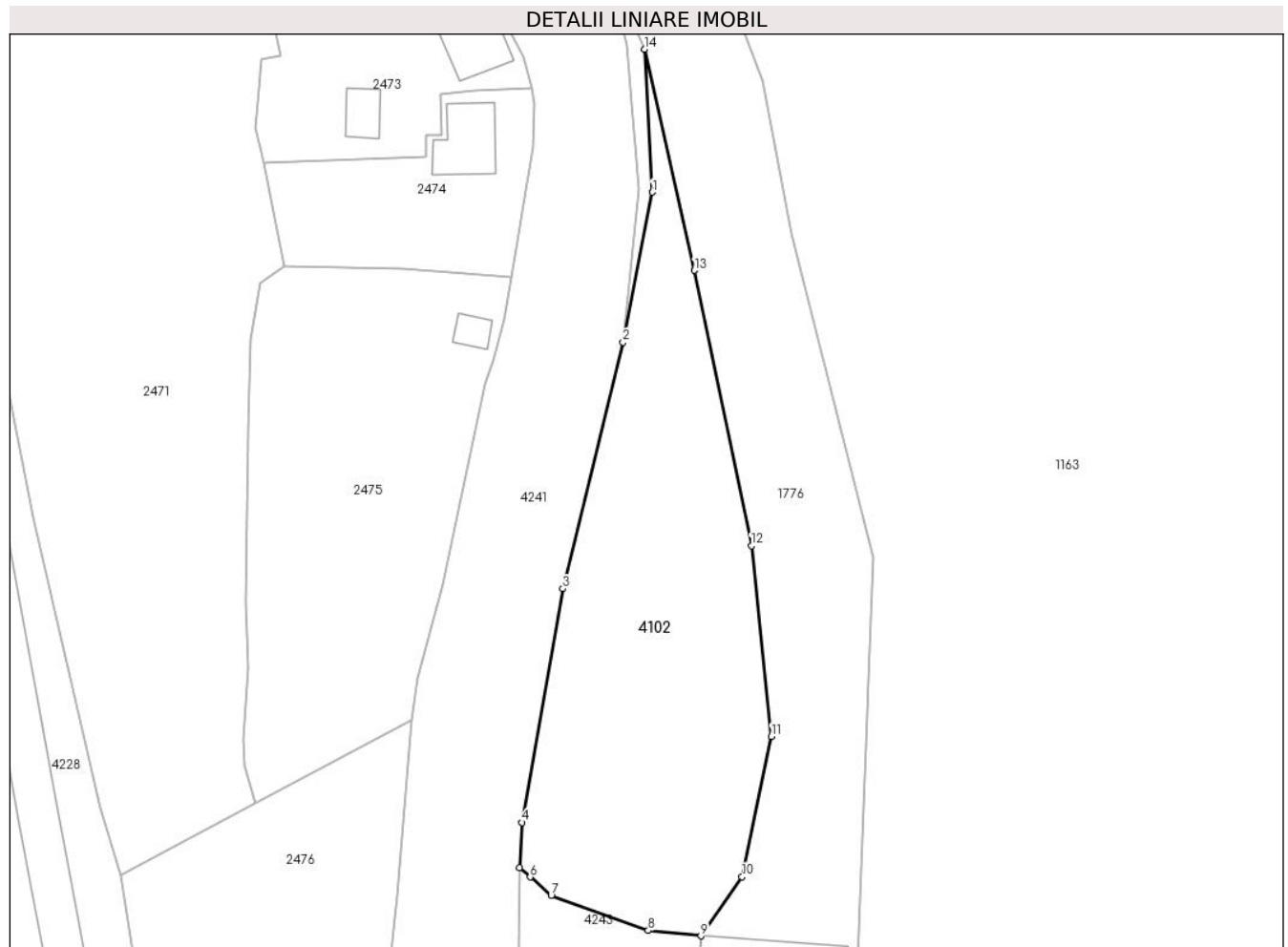
C. Partea III. SARCINI .

Inscrieri privind dezmembramintele dreptului de proprietate, drepturi reale de garanție și sarcini	Referințe
NU SUNT	

Teren

Nr cadastral	Suprafața (mp)*	Observații / Referințe
	1.784	

* Suprafața este determinată în planul de proiecție Stereo 70.



Date referitoare la teren

Crt	Categorie folosință	Intra vilan	Suprafața (mp)	Tarla	Parcelă	Nr. topo	Observații / Referințe
1	faneata	NU	1.715	-	-	-	
2	faneata	DA	69	-	-	-	

Lungime Segmente

1) Valorile lungimilor segmentelor sunt obținute din proiecție în plan.

Punct început	X / Y	Punct sfârșit	X / Y	Lungime segment (** (m)
1	506.996,255 641.338,75	2	506.992,615 641.320,216	18.888
2	506.992,615 641.320,216	3	506.985,149 641.289,751	31.367
3	506.985,149 641.289,751	4	506.980,134 641.260,846	29.337
4	506.980,134 641.260,846	5	506.979,787 641.255,284	5.573

Punct început	X / Y	Punct sfârşit	X / Y	Lungime segment (** (m)
5	506.979,787 641.255,284	6	506.981,119 641.254,107	1.778
6	506.981,119 641.254,107	7	506.983,715 641.251,814	3.464
7	506.983,715 641.251,814	8	506.995,722 641.247,504	12.757
8	506.995,722 641.247,504	9	507.002,235 641.246,828	6.548
9	507.002,235 641.246,828	10	507.007,34 641.254,119	8.901
10	507.007,34 641.254,119	11	507.010,978 641.271,484	17.742
11	507.010,978 641.271,484	12	507.008,472 641.295,037	23.686
12	507.008,472 641.295,037	13	507.001,417 641.329,086	34.772
13	507.001,417 641.329,086	14	506.995,25 641.356,421	28.022
14	506.995,25 641.356,421	1	506.996,255 641.338,75	17.7

** Lungimile segmentelor sunt determinate în planul de proiecție Stereo 70 și sunt rotunjite la 1 milimetru.

*** Distanța dintre puncte este formată din segmente cumulate ce sunt mai mici decât valoarea 1 milimetru.

**DATE DESPRE IMOBILUL NR. 4103**

Oficiul de Cadastru și Publicitate Imobiliară SUCEAVA
Biroul de Cadastru și Publicitate Imobiliară Vatra Dornei

A. Partea I. Descrierea imobilului

TEREN Intravilan

Adresa: Loc. Poiana Stampei, Jud. Suceava, Intravilan Poiana Stampei, Linia CF 516 Floreni - Dornișoara, Km 122+286 - Km 122+296

Nr. Crt	Nr cadastral Nr. topografic	Suprafața* (mp)	Observații / Referințe
A1	32870	Din acte: 10.590.053 Masurata: 65	Sector cadastral:0 Teren neimprejmuit;

Construcții

Crt	Nr cadastral Nr. topografic	Adresa	Observații / Referințe
A1.1	32870-C1	Loc. Poiana Stampei, Jud. Suceava, Intravilan Poiana Stampei, Linia CF 516 Floreni - Dornișoara, Km 122+286 - Km 122+296	Nr. niveluri:1; S. construita la sol:4 mp; S. construita desfasurata:4 mp; Linie curentă L516; din anul 1915; Nr. de inventar 11060445, km 122+286 - km 122+287; Supraf. constr. desfasurata=4 mp
A1.2	32870-C2	Loc. Poiana Stampei, Jud. Suceava, Intravilan Poiana Stampei, Linia CF 516 Floreni - Dornișoara, Km 122+286 - Km 122+296	Nr. niveluri:1; S. construita la sol:11 mp; S. construita desfasurata:11 mp; TN; din anul 1914; Nr. de inventar 11060389, km 122+287; Supraf. constr. desfasurata=11 mp
A1.3	32870-C3	Loc. Poiana Stampei, Jud. Suceava, Intravilan Poiana Stampei, Linia CF 516 Floreni - Dornișoara, Km 122+286 - Km 122+296	Nr. niveluri:1; S. construita la sol:6 mp; S. construita desfasurata:6 mp; Pod PS; din anul 1914; Nr. de inventar 11060306, km 122+291; Supraf. constr. desfasurata=6 mp
A1.4	32870-C4	Loc. Poiana Stampei, Jud. Suceava, Intravilan Poiana Stampei, Linia CF 516 Floreni - Dornișoara, Km 122+286 - Km 122+296	Nr. niveluri:1; S. construita la sol:16 mp; S. construita desfasurata:16 mp; Linie curentă L516; din anul 1915; Nr. de inventar 11060445, km 122+291 - km 122+296; Supraf. constr. desfasurata=16 mp

B. Partea II. Proprietari și acte

Inscrieri privitoare la dreptul de proprietate și alte drepturi reale	Referințe	
10210 / 11/07/2018		
Act Administrativ nr. HG 1705, din 29/11/2006 emis de GUVERNUL ROMANIEI (inventarul bunurilor care alcătuiesc domeniul public al statului - anexa 16 ; act administrativ nr 5.4/1352 din 05.07.2018, emis de Sucursala Regională de Căi Ferate Iași);		
B1	Intabulare, drept de PROPRIETATE, dobandit prin Lege, cota actuala 1/1, cota initiala 1/1 1) STATUL ROMÂN, CIF:9999999999999, - DOMENIUL PUBLIC	A1, A1.1, A1.2, A1.3, A1.4
B2	Intabulare, drept de ADMINISTRARE, dobandit prin Lege, cota actuala 1/1, cota initiala 1/1 1) MINISTERUL TRANSPORTURILOR, CIF:013633330	A1, A1.1, A1.2, A1.3, A1.4
Act Administrativ nr. MM/224, din 24/01/2002 emis de MINISTERUL TRANSPORTURILOR (act administrativ nr OIS/32274 din 23.07.2012, emis de MINISTERUL TRANSPORTURILOR;act administrativ nr 5.4/1352 din 05.07.2018, emis de Sucursala Regională de Căi Ferate Iași);		
B3	Intabulare, drept de CONCESIUNE, dobandit prin Conventie, cota actuala 1/1, cota initiala 1/1 1) COMPANIA NATIONALA DE CAI FERATE CFR SA, CIF:11054529	A1, A1.1, A1.2, A1.3, A1.4

C. Partea III. SARCINI .

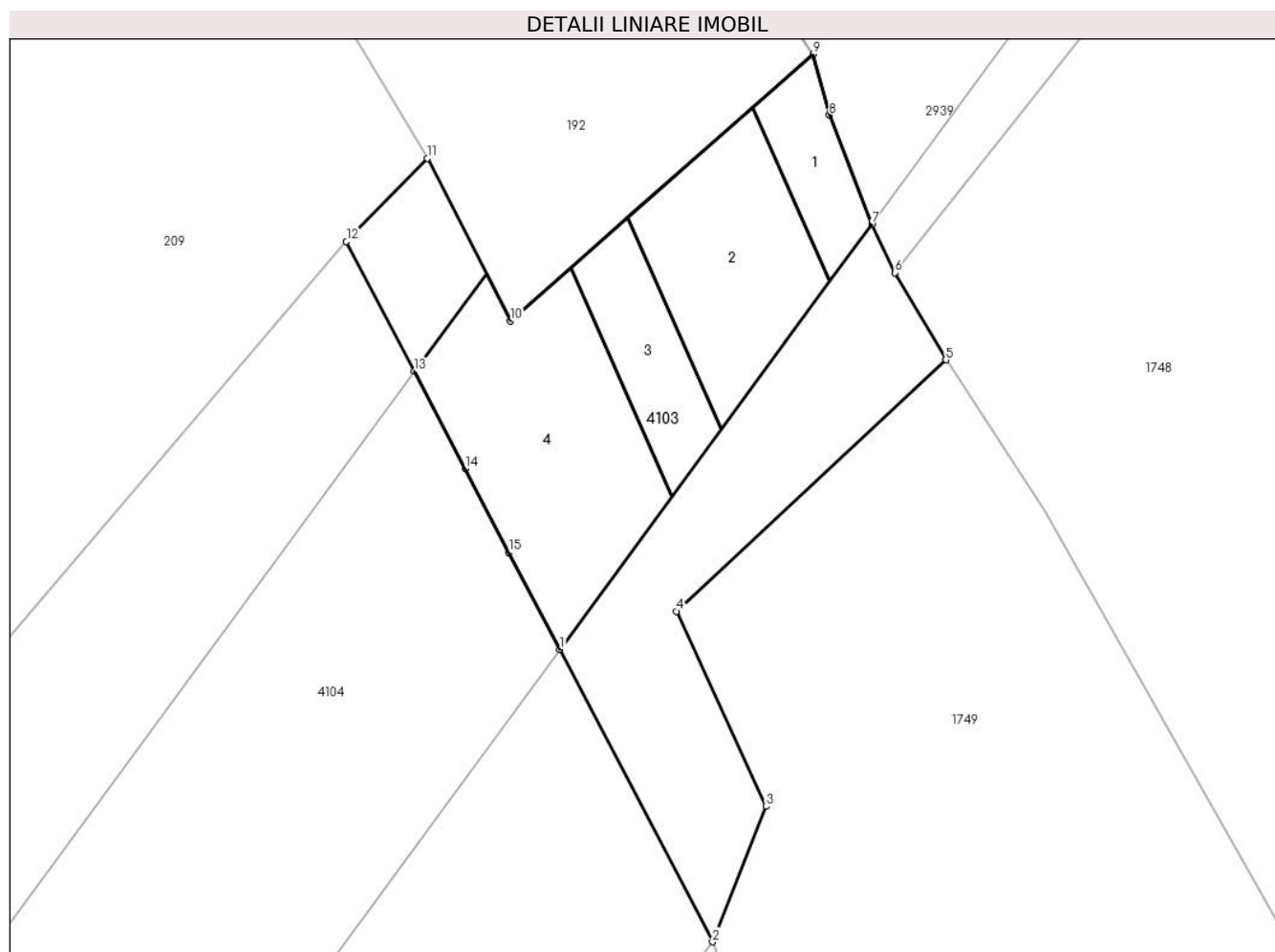
Inscrieri privind dezmembramintele dreptului de proprietate, drepturi reale de garanție și sarcini	Referințe
NU SUNT	

Anexa Nr. 1 La Partea I

Teren

Nr cadastral	Suprafața (mp)*	Observații / Referințe
32870	Din acte: 10.590.053 Masurata: 65	

* Suprafața este determinată în planul de proiecție Stereo 70.



Date referitoare la teren

Crt	Categorie folosință	Intravilan	Suprafața (mp)	Tarla	Parcelă	Nr. topo	Observații / Referințe
1	cai ferate	DA	65	-	-	-	Limită nematerializată - Intravilan Poiana Stampei, Linia CF 516 Floreni - Dornișoara, Km 122+286 - Km 122+296

Date referitoare la construcții

Crt	Număr	Destinație construcție	Supraf. (mp)	Situație juridică	Observații / Referințe
A1.1	32870-C1	construcții industriale și edilitare	4	Cu acte	Nr. niveluri:1; S. construită la sol:4 mp; S. construită desfasurată:4 mp; Linie curentă L516; din anul 1915; Nr. de inventar 11060445, km 122+286 - km 122+287; Supraf. constr. desfasurată=4 mp
A1.2	32870-C2	construcții industriale și edilitare	11	Cu acte	Nr. niveluri:1; S. construită la sol:11 mp; S. construită desfasurată:11 mp; TN; din anul 1914; Nr. de inventar 11060389, km 122+287; Supraf. constr. desfasurată=11 mp
A1.3	32870-C3	construcții industriale și edilitare	6	Cu acte	Nr. niveluri:1; S. construită la sol:6 mp; S. construită desfasurată:6 mp; Pod PS; din anul 1914; Nr. de inventar 11060306, km 122+291; Supraf. constr. desfasurată=6 mp

Crt	Număr	Destinație construcție	Supraf. (mp)	Situație juridică	Observații / Referințe
A1.4	32870-C4	construcții industriale și edilitare	16	Cu acte	Nr. niveluri:1; S. construită la sol:16 mp; S. construită desfășurată:16 mp; Linie curentă L516; din anul 1915; Nr. de inventar 11060445, km 122+291 - km 122+296; Supraf. constr. desfășurată=16 mp

Lungime Segmente

1) Valorile lungimilor segmentelor sunt obținute din proiecție în plan.

Punct început	X / Y	Punct sfârșit	X / Y	Lungime segment (** (m))
1	514.314,446 651.017,353	2	514.317,159 651.012,167	5.853
2	514.317,159 651.012,167	3	514.318,114 651.014,569	2.585
3	514.318,114 651.014,569	4	514.316,515 651.018,031	3.813
4	514.316,515 651.018,031	5	514.321,301 651.022,49	6.541
5	514.321,301 651.022,49	6	514.320,395 651.024,036	1.792
6	514.320,395 651.024,036	7	514.319,988 651.024,901	0.956
7	514.319,988 651.024,901	8	514.319,233 651.026,829	2.071
8	514.319,233 651.026,829	9	514.318,946 651.027,915	1.123
9	514.318,946 651.027,915	10	514.313,571 651.023,183	7.161
10	514.313,571 651.023,183	11	514.312,093 651.026,066	3.24
11	514.312,093 651.026,066	12	514.310,658 651.024,592	2.057
12	514.310,658 651.024,592	13	514.311,864 651.022,286	2.602
13	514.311,864 651.022,286	14	514.312,768 651.020,559	1.949
14	514.312,768 651.020,559	15	514.313,542 651.019,079	1.67
15	514.313,542 651.019,079	1	514.314,446 651.017,353	1.948

** Lungimile segmentelor sunt determinate în planul de proiecție Stereo 70 și sunt rotunjite la 1 milimetru.

*** Distanța dintre puncte este formată din segmente cumulate ce sunt mai mici decât valoarea 1 milimetru.

**DATE DESPRE IMOBILUL NR. 4104**

Oficiul de Cadastru și Publicitate Imobiliară SUCEAVA
Biroul de Cadastru și Publicitate Imobiliară Vatra Dornei

A. Partea I. Descrierea imobilului

TEREN Intravilan

Adresa: Loc. Poiana Stampei, Jud. Suceava, Linia CF 516 Floreni - Dornisoara, Km 122+296- Km 122+554

Nr. Crt	Nr cadastral Nr. topografic	Suprafața* (mp)	Observații / Referințe
A1	32659	Din acte: 10.590.053 Masurata: 3.616	Sector cadastral:0 Teren neimprejmuit; Diferenta de suprafata se afla la ID4336

Construcții

Crt	Nr cadastral Nr. topografic	Adresa	Observații / Referințe
A1.1	32659-C1	Loc. Poiana Stampei, Jud. Suceava, Linia CF 516 Floreni - Dornisoara, Km 122+296- Km 122+554	Nr. niveluri:1; S. construita la sol:1284 mp; S. construita desfasurata:1284 mp; Linie curenta L516, (Km 122+296-Km122+554), din anul 1915; Nr. de inventar 11060445, Supraf. constr. desfasurata=1284 mp

B. Partea II. Proprietari și acte

Inscrieri privitoare la dreptul de proprietate și alte drepturi reale		Referințe
11100 / 02/08/2017		
Act Administrativ nr. HG 1705, din 29/11/2006 emis de GUVERNUL ROMANIEI (inventarul bunurilor care alcătuiesc domeniul public al statului - anexa 16 ; act administrativ nr 5.4/1009 din 04.07.2017, emis de Sucursala Regională de Căi Ferate Iași);		
B1	Intabulare, drept de PROPRIETATE, dobandit prin Lege, cota actuala 1/1, cota initiala 1/1 1) STATUL ROMÂN , CIF:99999999999999, - DOMENIUL PUBLIC	A1, A1.1
B2	Intabulare, drept de ADMINISTRARE, dobandit prin Lege, cota actuala 1/1, cota initiala 1/1 1) MINISTERUL TRANSPORTURILOR , CIF:013633330	A1, A1.1
Act Administrativ nr. MM/224, din 24/01/2002 emis de MINISTERUL TRANSPORTURILOR (act administrativ nr 5.4/1009 din 04.07.2017, emis de Sucursala Regională de Căi Ferate Iași;act administrativ nr OIS/32274 din 23.07.2012, emis de MINISTERUL TRANSPORTURILOR);		
B3	Intabulare, drept de CONCESIUNE, dobandit prin Conventie, cota actuala 1/1, cota initiala 1/1 1) COMPANIA NATIONALA DE CAI FERATE CFR SA , CIF:11054529	A1, A1.1

C. Partea III. SARCINI .

Inscrieri privind dezmembramintele dreptului de proprietate, drepturi reale de garanție și sarcini	Referințe
NU SUNT	

Anexa Nr. 1 La Partea I

Teren

Nr cadastral	Suprafața (mp)*	Observații / Referințe
32659	Din acte: 10.590.053 Masurata: 3.616	Diferenta de suprafata se afla la ID4336

* Suprafața este determinată în planul de proiecție Stereo 70.



Date referitoare la teren

Crt	Categorie folosință	Intravilan	Suprafața (mp)	Tarla	Parcelă	Nr. topo	Observații / Referințe
1	cai ferate	DA	3.616	-	-	-	Limită nematerializată Intravilan Poiana Stampei, Linia CF 516 Floreni - Dornisoara, Km 122+296- Km 122+554

Date referitoare la construcții

Crt	Număr	Destinație construcție	Supraf. (mp)	Situație juridică	Observații / Referințe
A1.1	32659-C1	construcții industriale și edilitare	1.284	Cu acte	Nr. niveluri:1; S. construita la sol:1284 mp; S. construita desfasurata:1284 mp; Linie curenta L516, (Km 122+296- Km122+554), din anul 1915; Nr. de inventar 11060445, Supraf. constr. desfasurata=1284 mp

Lungime Segmente

1) Valorile lungimilor segmentelor sunt obținute din proiecție în plan.

Punct început	X / Y	Punct sfârșit	X / Y	Lungime segment (** (m)	Punct început	X / Y	Punct sfârșit	X / Y	Lungime segment (** (m)
1	514.183,409 650.799,092	2	514.185,092 650.798,595	1.755	2	514.185,092 650.798,595	3	514.186,534 650.798,168	1.504

Punct început	X / Y	Punct sfârșit	X / Y	Lungime segment (** (m))
3	514.186,534 650.798,168	4	514.188,217 650.797,67	1.755
5	514.190,492 650.796,997	6	514.191,589 650.798,629	1.966
7	514.196,139 650.811,429	8	514.197,934 650.816,479	5.36
9	514.202,011 650.827,877	10	514.208,125 650.845,194	18.365
11	514.217,036 650.864,25	12	514.235,363 650.896,487	37.082
13	514.256,989 650.932,929	14	514.262,138 650.939,71	8.514
15	514.285,151 650.970,015	16	514.317,159 651.012,167	52.927
17	514.314,446 651.017,353	18	514.313,542 651.019,079	1.948
19	514.312,768 651.020,559	20	514.311,864 651.022,286	1.949
21	514.310,658 651.024,592	22	514.269,316 650.976,126	63.703
23	514.261,92 650.965,842	24	514.245,833 650.944,389	26.815
25	514.244,706 650.942,886	26	514.236,368 650.930,322	15.079
27	514.223,349 650.906,805	28	514.214,079 650.890,061	19.139
29	514.208,582 650.875,119	30	514.199,14 650.850,67	26.209
31	514.188,013 650.823,217	32	514.179,102 650.800,366	24.527

Punct început	X / Y	Punct sfârșit	X / Y	Lungime segment (** (m))
4	514.188,217 650.797,67	5	514.190,492 650.796,997	2.372
6	514.191,589 650.798,629	7	514.196,139 650.811,429	13.585
8	514.197,934 650.816,479	9	514.202,011 650.827,877	12.105
10	514.208,125 650.845,194	11	514.217,036 650.864,25	21.037
12	514.235,363 650.896,487	13	514.256,989 650.932,929	42.376
14	514.262,138 650.939,71	15	514.285,151 650.970,015	38.052
16	514.317,159 651.012,167	17	514.314,446 651.017,353	5.853
18	514.313,542 651.019,079	19	514.312,768 651.020,559	1.67
20	514.311,864 651.022,286	21	514.310,658 651.024,592	2.602
22	514.269,316 650.976,126	23	514.261,92 650.965,842	12.667
24	514.245,833 650.944,389	25	514.244,706 650.942,886	1.879
26	514.236,368 650.930,322	27	514.223,349 650.906,805	26.88
28	514.214,079 650.890,061	29	514.208,582 650.875,119	15.921
30	514.199,14 650.850,67	31	514.188,013 650.823,217	29.622
32	514.179,102 650.800,366	1	514.183,409 650.799,092	4.491

** Lungimile segmentelor sunt determinate în planul de proiecție Stereo 70 și sunt rotunjite la 1 milimetru.

*** Distanța dintre puncte este formată din segmente cumulate ce sunt mai mici decât valoarea 1 milimetru.

**DATE DESPRE IMOBILUL NR. 4138**

Oficiul de Cadastru și Publicitate Imobiliară SUCEAVA
Biroul de Cadastru și Publicitate Imobiliară Vatra Dornei

A. Partea I. Descrierea imobilului

TEREN Extravilan

Adresa: Jud. Suceava

Nr. Crt	Nr cadastral Nr. topografic	Suprafața* (mp)	Observații / Referințe
A1		17.069	Sector cadastral:10 Teren neimprejmuit; 2816/2 parte, (CF 3148 Dorna Candrenilor), 2823/2 parte(CF 167 Dorna Candrenilor)

B. Partea II. Proprietari și acte

Inscrieri privitoare la dreptul de proprietate și alte drepturi reale	Referințe
/	
Act Normativ nr. 7, din 13/03/1996 emis de PARLAMENTUL ROMANIEI;	
B1	A1
Intabulare, drept de PROPRIETATE, dobândit prin Lege, cota actuala 1/1, cota initiala 1/1	
1) NEIDENTIFICAT NEIDENTIFICAT	
Act Administrativ nr. 9215, din 22/11/2022 emis de PRIMARIA COMUNEI POIANA STAMPEI;	
B2	A1
SE NOTEAZA POSESIA FAPTICA IN FAVOAREA LUI	
1) CHIFORESCU PETRONELA	
2) CHIFORESCU IONEL	

C. Partea III. SARCINI .

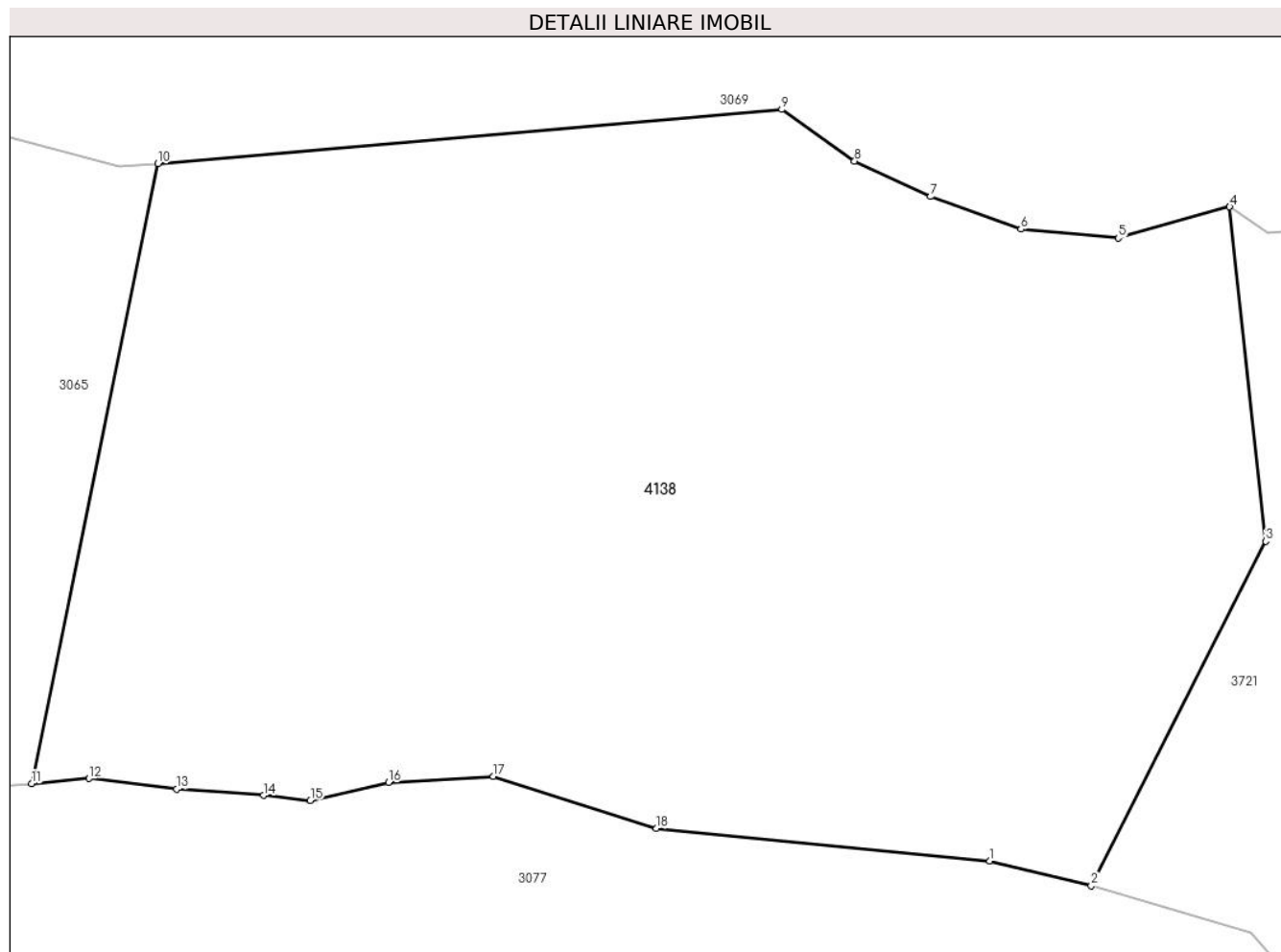
Inscrieri privind dezmembramintele dreptului de proprietate, drepturi reale de garanție și sarcini	Referințe
NU SUNT	

Anexa Nr. 1 La Partea I

Teren

Nr cadastral	Suprafața (mp)*	Observații / Referințe
	17.069	2816/2 parte, (CF 3148 Dorna Candrenilor), 2823/2 parte(CF 167 Dorna Candrenilor)

* Suprafața este determinată în planul de proiecție Stereo 70.



Date referitoare la teren

Crt	Categorie folosință	Intra vilan	Suprafața (mp)	Tarla	Parcelă	Nr. topo	Observații / Referințe
1	faneata	NU	17.069	-	-	-	

Lungime Segmente

1) Valorile lungimilor segmentelor sunt obținute din proiecție în plan.

Punct început	X / Y	Punct sfârșit	X / Y	Lungime segment (** (m)
1	515.525,185 648.199,103	2	515.540,62 648.195,391	15.875
2	515.540,62 648.195,391	3	515.567,112 648.247,679	58.616
3	515.567,112 648.247,679	4	515.561,635 648.298,46	51.076
4	515.561,635 648.298,46	5	515.544,724 648.293,717	17.564
5	515.544,724 648.293,717	6	515.529,926 648.295,062	14.859

Punct început	X / Y	Punct sfârșit	X / Y	Lungime segment (** (m)
6	515.529,926 648.295,062	7	515.516,197 648.300,022	14.598
7	515.516,197 648.300,022	8	515.504,673 648.305,422	12.726
8	515.504,673 648.305,422	9	515.493,624 648.313,238	13.534
9	515.493,624 648.313,238	10	515.398,89 648.305,033	95.089
10	515.398,89 648.305,033	11	515.379,695 648.210,89	96.08
11	515.379,695 648.210,89	12	515.388,414 648.211,649	8.752
12	515.388,414 648.211,649	13	515.401,75 648.210,034	13.433
13	515.401,75 648.210,034	14	515.414,922 648.209,089	13.206
14	515.414,922 648.209,089	15	515.422,025 648.208,334	7.143
15	515.422,025 648.208,334	16	515.433,875 648.211,041	12.155
16	515.433,875 648.211,041	17	515.449,827 648.211,961	15.979
17	515.449,827 648.211,961	18	515.474,579 648.204,059	25.983
18	515.474,579 648.204,059	1	515.525,185 648.199,103	50.848

** Lungimile segmentelor sunt determinate în planul de proiecție Stereo 70 și sunt rotunjite la 1 milimetru.

*** Distanța dintre puncte este formată din segmente cumulate ce sunt mai mici decât valoarea 1 milimetru.

**DATE DESPRE IMOBILUL NR. 4142**

Oficiul de Cadastru și Publicitate Imobiliară SUCEAVA
Biroul de Cadastru și Publicitate Imobiliară Vatra Dornei

A. Partea I. Descrierea imobilului

TEREN Intravilan

Adresa: Loc. Poiana Stampei, Jud. Suceava

Nr. Crt	Nr cadastral Nr. topografic	Suprafața* (mp)	Observații / Referințe
A1		182	Sector cadastral:0 Teren neimprejmuit;

B. Partea II. Proprietari și acte

Inscrieri privitoare la dreptul de proprietate și alte drepturi reale		Referințe
/		
Act Normativ nr. 7, din 13/03/1996 emis de PARLAMENTUL ROMANIEI;		
B1	Inscrierea provizorie, drept de PROPRIETATE, dobandit prin Lege, cota actuala 1/1, cota initiala 1/1 1) COMUNA POIANA STAMPEI, CIF:5021250	A1

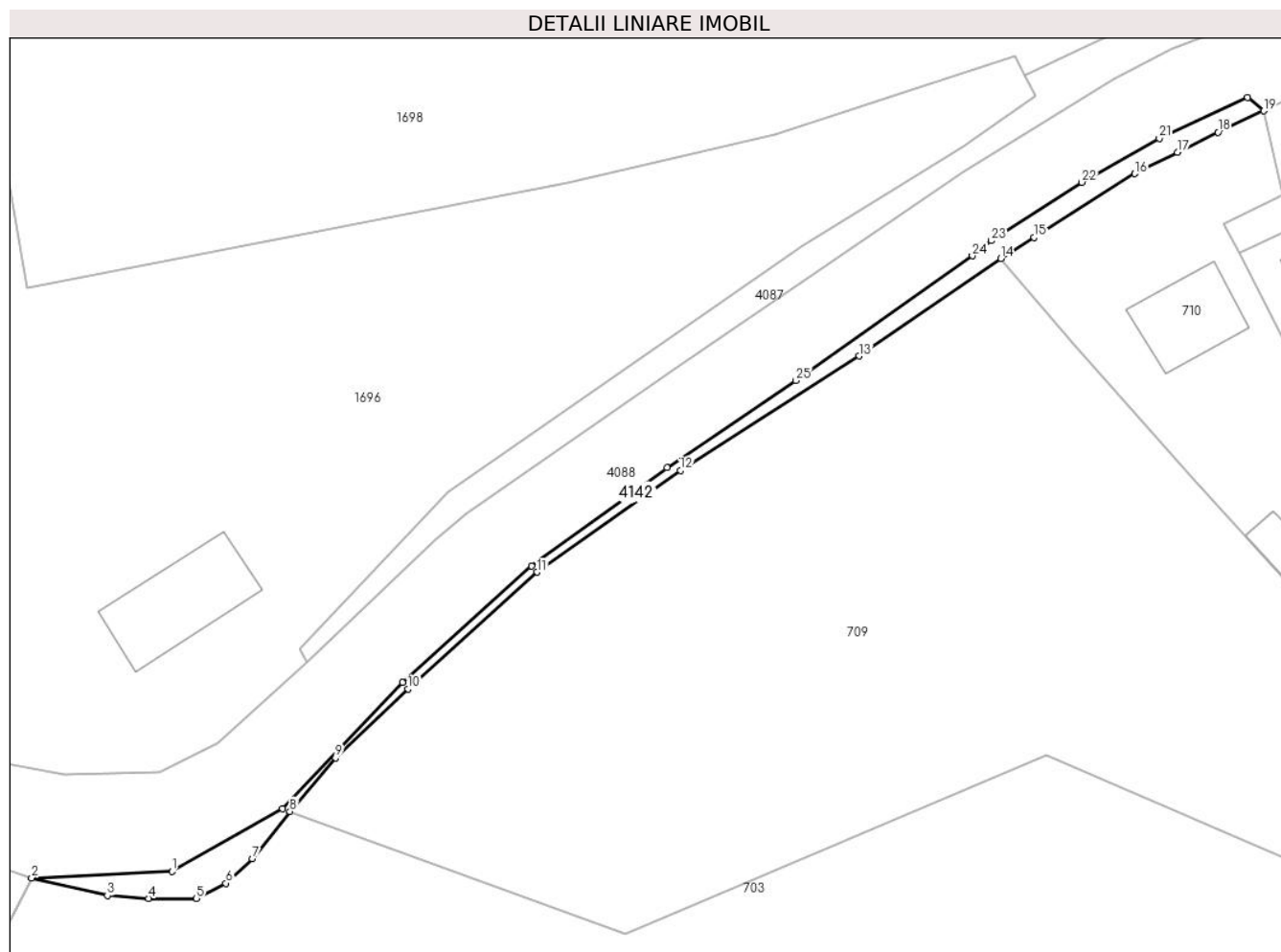
C. Partea III. SARCINI .

Inscrieri privind dezmembramintele dreptului de proprietate, drepturi reale de garanție și sarcini	Referințe
NU SUNT	

Teren

Nr cadastral	Suprafața (mp)*	Observații / Referințe
	182	

* Suprafața este determinată în planul de proiecție Stereo 70.



Date referitoare la teren

Crt	Categorie folosință	Intra vilan	Suprafața (mp)	Tarla	Parcelă	Nr. topo	Observații / Referințe
1	faneata	DA	182	-	-	-	cale acces

Lungime Segmente

1) Valorile lungimilor segmentelor sunt obținute din proiecție în plan.

Punct început	X / Y	Punct sfârșit	X / Y	Lungime segment (** (m)
1	511.178,429 646.512,316	2	511.165,584 646.511,725	12.859
3	511.172,502 646.510,126	4	511.176,257 646.509,857	3.765
5	511.180,647 646.509,847	6	511.183,333 646.511,234	3.023
7	511.185,771 646.513,464	8	511.189,183 646.517,783	5.504
9	511.193,344 646.522,679	10	511.199,994 646.528,983	9.163

Punct început	X / Y	Punct sfârșit	X / Y	Lungime segment (** (m)
2	511.165,584 646.511,725	3	511.172,502 646.510,126	7.1
4	511.176,257 646.509,857	5	511.180,647 646.509,847	4.39
6	511.183,333 646.511,234	7	511.185,771 646.513,464	3.304
8	511.189,183 646.517,783	9	511.193,344 646.522,679	6.425
10	511.199,994 646.528,983	11	511.211,77 646.539,639	15.882

Punct început	X / Y	Punct sfârșit	X / Y	Lungime segment (** (m)
11	511.211,77 646.539,639	12	511.224,856 646.548,945	16.058
13	511.241,203 646.559,373	14	511.254,141 646.568,274	15.704
15	511.257,186 646.570,201	16	511.266,389 646.576,027	10.892
17	511.270,276 646.577,967	18	511.273,976 646.579,815	4.136
19	511.278,171 646.581,754	20	511.276,69 646.582,976	1.92
21	511.268,62 646.579,258	22	511.261,55 646.575,239	8.132
23	511.253,257 646.569,901	24	511.251,535 646.568,52	2.207
25	511.235,402 646.557,14	26	511.223,66 646.549,17	14.191
27	511.211,264 646.540,19	28	511.199,498 646.529,58	15.843
29	511.188,519 646.518,036	1	511.178,429 646.512,316	11.599

Punct început	X / Y	Punct sfârșit	X / Y	Lungime segment (** (m)
12	511.224,856 646.548,945	13	511.241,203 646.559,373	19.39
14	511.254,141 646.568,274	15	511.257,186 646.570,201	3.604
16	511.266,389 646.576,027	17	511.270,276 646.577,967	4.344
18	511.273,976 646.579,815	19	511.278,171 646.581,754	4.621
20	511.276,69 646.582,976	21	511.268,62 646.579,258	8.885
22	511.261,55 646.575,239	23	511.253,257 646.569,901	9.862
24	511.251,535 646.568,52	25	511.235,402 646.557,14	19.743
26	511.223,66 646.549,17	27	511.211,264 646.540,19	15.307
28	511.199,498 646.529,58	29	511.188,519 646.518,036	15.931

** Lungimile segmentelor sunt determinate în planul de proiecție Stereo 70 și sunt rotunjite la 1 milimetru.

*** Distanța dintre puncte este formată din segmente cumulate ce sunt mai mici decât valoarea 1 milimetru.

**DATE DESPRE IMOBILUL NR. 4143**

Oficiul de Cadastru și Publicitate Imobiliară SUCEAVA
Biroul de Cadastru și Publicitate Imobiliară Vatra Dornei

A. Partea I. Descrierea imobilului

TEREN Extravilan

Adresa: Jud. Suceava

Nr. Crt	Nr cadastral Nr. topografic	Suprafața* (mp)	Observații / Referințe
A1		666	Sector cadastral:0 Teren neimprejmuit;

B. Partea II. Proprietari și acte

Inscrieri privitoare la dreptul de proprietate și alte drepturi reale	Referințe
/	
Act Normativ nr. 7, din 13/03/1996 emis de PARLAMENTUL ROMANIEI;	
B1	A1
Intabulare, drept de PROPRIETATE, dobandit prin Lege, cota actuala 1/1, cota initiala 1/1	
1) NEIDENTIFICAT NEIDENTIFICAT	
Act Administrativ nr. 751, din 27/01/2023 emis de PRIMARIA COMUNEI POIANA STAMPEI;	
B2	A1
Se noteaza posesia factica in favoarea lui	
1) BURIUC VIRGINIA	

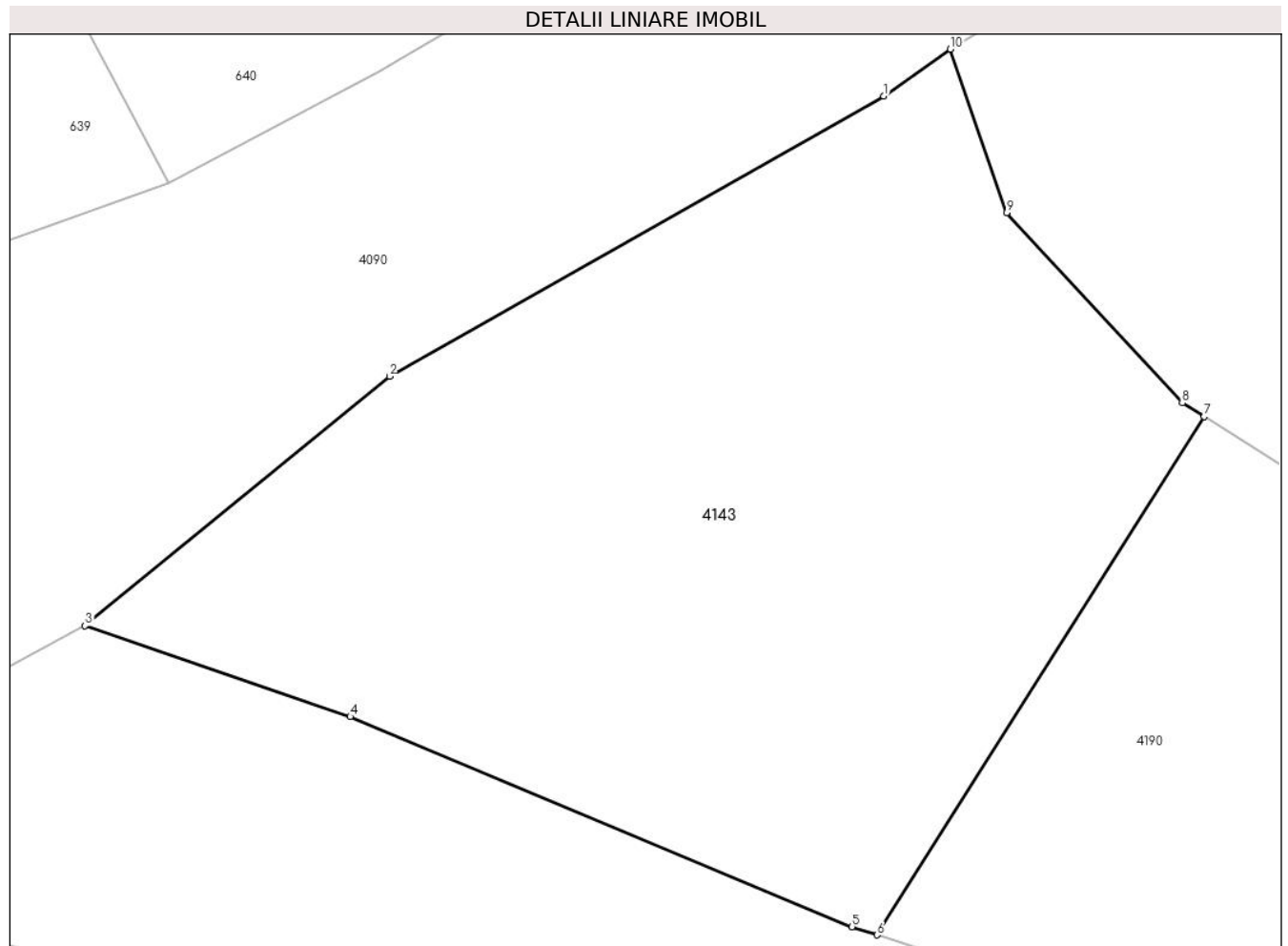
C. Partea III. SARCINI .

Inscrieri privind dezmembramintele dreptului de proprietate, drepturi reale de garanție și sarcini	Referințe
NU SUNT	

Teren

Nr cadastral	Suprafața (mp)*	Observații / Referințe
	666	

* Suprafața este determinată în planul de proiecție Stereo 70.



Date referitoare la teren

Crt	Categorie folosință	Intra vilan	Suprafața (mp)	Tarla	Parcelă	Nr. topo	Observații / Referințe
1	pasune	NU	666	-	-	-	

Lungime Segmente

1) Valorile lungimilor segmentelor sunt obținute din proiecție în plan.

Punct început	X / Y	Punct sfârșit	X / Y	Lungime segment (** (m)
1	510.297,9 645.378,776	2	510.279,661 645.368,455	20.957
2	510.279,661 645.368,455	3	510.268,429 645.359,26	14.516
3	510.268,429 645.359,26	4	510.278,207 645.355,918	10.333
4	510.278,207 645.355,918	5	510.296,723 645.348,171	20.071
5	510.296,723 645.348,171	6	510.297,645 645.347,872	0.969

Punct început	X / Y	Punct sfârșit	X / Y	Lungime segment (** (m)
6	510.297,645 645.347,872	7	510.309,704 645.366,97	22.587
7	510.309,704 645.366,97	8	510.308,908 645.367,469	0.939
8	510.308,908 645.367,469	9	510.302,425 645.374,481	9.55
9	510.302,425 645.374,481	10	510.300,354 645.380,508	6.373
10	510.300,354 645.380,508	1	510.297,9 645.378,776	3.004

** Lungimile segmentelor sunt determinate în planul de proiecție Stereo 70 și sunt rotunjite la 1 milimetru.

*** Distanța dintre puncte este formată din segmente cumulate ce sunt mai mici decât valoarea 1 milimetru.

**DATE DESPRE IMOBILUL NR. 4144**

Oficiul de Cadastru și Publicitate Imobiliară SUCEAVA
Biroul de Cadastru și Publicitate Imobiliară Vatra Dornei

A. Partea I. Descrierea imobilului

TEREN Extravilan

Adresa: Jud. Suceava

Nr. Crt	Nr cadastral Nr. topografic	Suprafața* (mp)	Observații / Referințe
A1		2.324	Sector cadastral:0 Teren neimprejmuit;

B. Partea II. Proprietari și acte

Inscrieri privitoare la dreptul de proprietate și alte drepturi reale		Referințe
/		
Act Normativ nr. 7, din 13/03/1996 emis de PARLAMENTUL ROMANIEI;		
B1	Inscrierea provizorie, drept de PROPRIETATE, dobandit prin Lege, cota actuala 1/1, cota initiala 1/1 1) COMUNA POIANA STAMPEI, CIF:5021250	A1

C. Partea III. SARCINI .

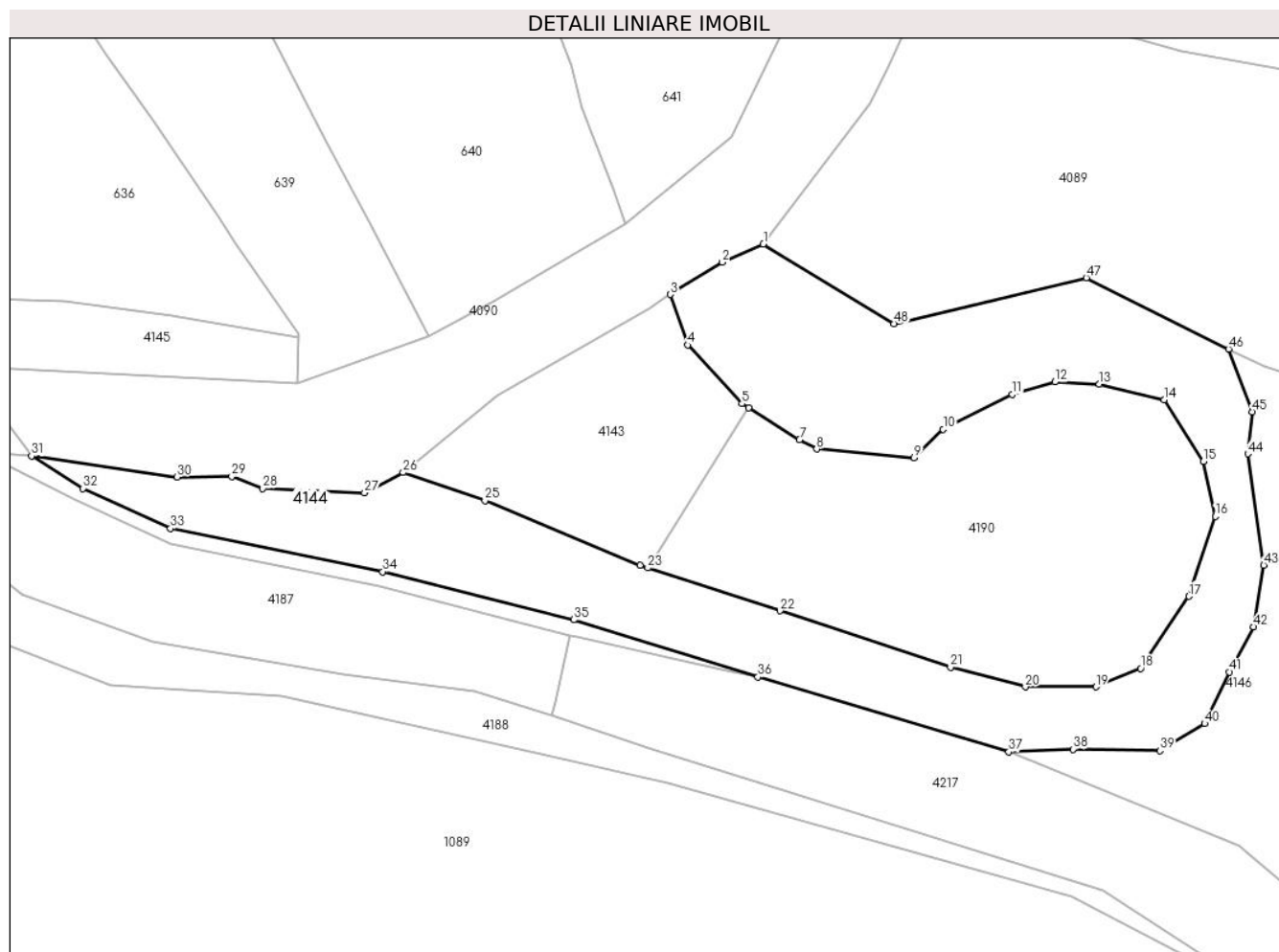
Inscrieri privind dezmembramintele dreptului de proprietate, drepturi reale de garanție și sarcini	Referințe
NU SUNT	

Anexa Nr. 1 La Partea I

Teren

Nr cadastral	Suprafața (mp)*	Observații / Referințe
	2.324	

* Suprafața este determinată în planul de proiecție Stereo 70.



Date referitoare la teren

Crt	Categorie folosință	Intravilan	Suprafața (mp)	Tarla	Parcelă	Nr. topo	Observații / Referințe
1	neproductiv	NU	2.324	-	-	-	

Lungime Segmente

1) Valorile lungimilor segmentelor sunt obținute din proiecție în plan.

Punct început	X / Y	Punct sfârșit	X / Y	Lungime segment
1	510.311,464 645.386,526	2	510.306,559 645.384,358	5.363
4	510.302,425 645.374,481	5	510.308,908 645.367,469	9.55
7	510.315,784 645.363,159	8	510.317,841 645.362,068	2.328
10	510.332,947 645.364,424	11	510.341,221 645.368,593	9.265
13	510.351,613 645.369,812	14	510.359,355 645.367,958	7.961
16	510.365,463 645.354,021	17	510.362,331 645.344,468	10.053
2	510.306,559 645.384,358	3	510.300,354 645.380,508	7.302
5	510.308,908 645.367,469	6	510.309,704 645.366,97	0.939
8	510.317,841 645.362,068	9	510.329,483 645.361,024	11.689
11	510.341,221 645.368,593	12	510.346,289 645.370,069	5.279
14	510.359,355 645.367,958	15	510.364,054 645.360,598	8.732
17	510.362,331 645.344,468	18	510.356,537 645.335,855	10.38
3	510.300,354 645.380,508	4	510.302,425 645.374,481	6.373
6	510.309,704 645.366,97	7	510.315,784 645.363,159	7.176
9	510.329,483 645.361,024	10	510.332,947 645.364,424	4.854
12	510.346,289 645.370,069	13	510.351,613 645.369,812	5.33
15	510.364,054 645.360,598	16	510.365,463 645.354,021	6.726
18	510.356,537 645.335,855	19	510.351,212 645.333,663	5.759

Punct început	X / Y	Punct sfârșit	X / Y	Lungime segment	Punct început	X / Y	Punct sfârșit	X / Y	Lungime segment	Punct început	X / Y	Punct sfârșit	X / Y	Lungime segment
19	510.351,212 645.333,663	20	510.342,756 645.333,663	8.456	20	510.342,756 645.333,663	21	510.333,829 645.336,012	9.231	21	510.333,829 645.336,012	22	510.313,471 645.342,745	21.443
22	510.313,471 645.342,745	23	510.297,645 645.347,872	16.636	23	510.297,645 645.347,872	24	510.296,723 645.348,171	0.969	24	510.296,723 645.348,171	25	510.278,207 645.355,918	20.071
25	510.278,207 645.355,918	26	510.268,429 645.359,26	10.333	26	510.268,429 645.359,26	27	510.263,819 645.356,824	5.214	27	510.263,819 645.356,824	28	510.251,668 645.357,349	12.162
28	510.251,668 645.357,349	29	510.247,957 645.358,761	3.971	29	510.247,957 645.358,761	30	510.241,427 645.358,719	6.53	30	510.241,427 645.358,719	31	510.224,036 645.361,222	17.57
31	510.224,036 645.361,222	32	510.230,17 645.357,357	7.25	32	510.230,17 645.357,357	33	510.240,625 645.352,571	11.498	33	510.240,625 645.352,571	34	510.265,984 645.347,412	25.878
34	510.265,984 645.347,412	35	510.288,797 645.341,68	23.522	35	510.288,797 645.341,68	36	510.310,815 645.334,843	23.055	36	510.310,815 645.334,843	37	510.340,791 645.325,896	31.283
37	510.340,791 645.325,896	38	510.348,483 645.326,219	7.699	38	510.348,483 645.326,219	39	510.358,826 645.326,058	10.344	39	510.358,826 645.326,058	40	510.364,198 645.329,265	6.256
40	510.364,198 645.329,265	41	510.367,165 645.335,439	6.85	41	510.367,165 645.335,439	42	510.370,051 645.340,811	6.098	42	510.370,051 645.340,811	43	510.371,254 645.348,188	7.474
43	510.371,254 645.348,188	44	510.369,345 645.361,488	13.436	44	510.369,345 645.361,488	45	510.369,896 645.366,507	5.049	45	510.369,896 645.366,507	46	510.367,053 645.373,996	8.01
46	510.367,053 645.373,996	47	510.350,041 645.382,515	19.026	47	510.350,041 645.382,515	48	510.327,074 645.377,039	23.611	48	510.327,074 645.377,039	1	510.311,464 645.386,526	18.267

** Lungimile segmentelor sunt determinate în planul de proiecție Stereo 70 și sunt rotunjite la 1 milimetru.

*** Distanța dintre puncte este formată din segmente cumulate ce sunt mai mici decât valoarea 1 milimetru.

**DATE DESPRE IMOBILUL NR. 4145**

Oficiul de Cadastru și Publicitate Imobiliară SUCEAVA
Biroul de Cadastru și Publicitate Imobiliară Vatra Dornei

A. Partea I. Descrierea imobilului

TEREN Extravilan

Adresa: Jud. Suceava

Nr. Crt	Nr cadastral Nr. topografic	Suprafața* (mp)	Observații / Referințe
A1		328	Sector cadastral:0 Teren neimprejmuit;

B. Partea II. Proprietari și acte

Inscrieri privitoare la dreptul de proprietate și alte drepturi reale		Referințe
/		
Act Normativ nr. 7, din 13/03/1996 emis de PARLAMENTUL ROMANIEI;		
B1	Inscrierea provizorie, drept de PROPRIETATE, dobandit prin Lege, cota actuala 1/1, cota initiala 1/1 1) COMUNA POIANA STAMPEI, CIF:5021250	A1

C. Partea III. SARCINI .

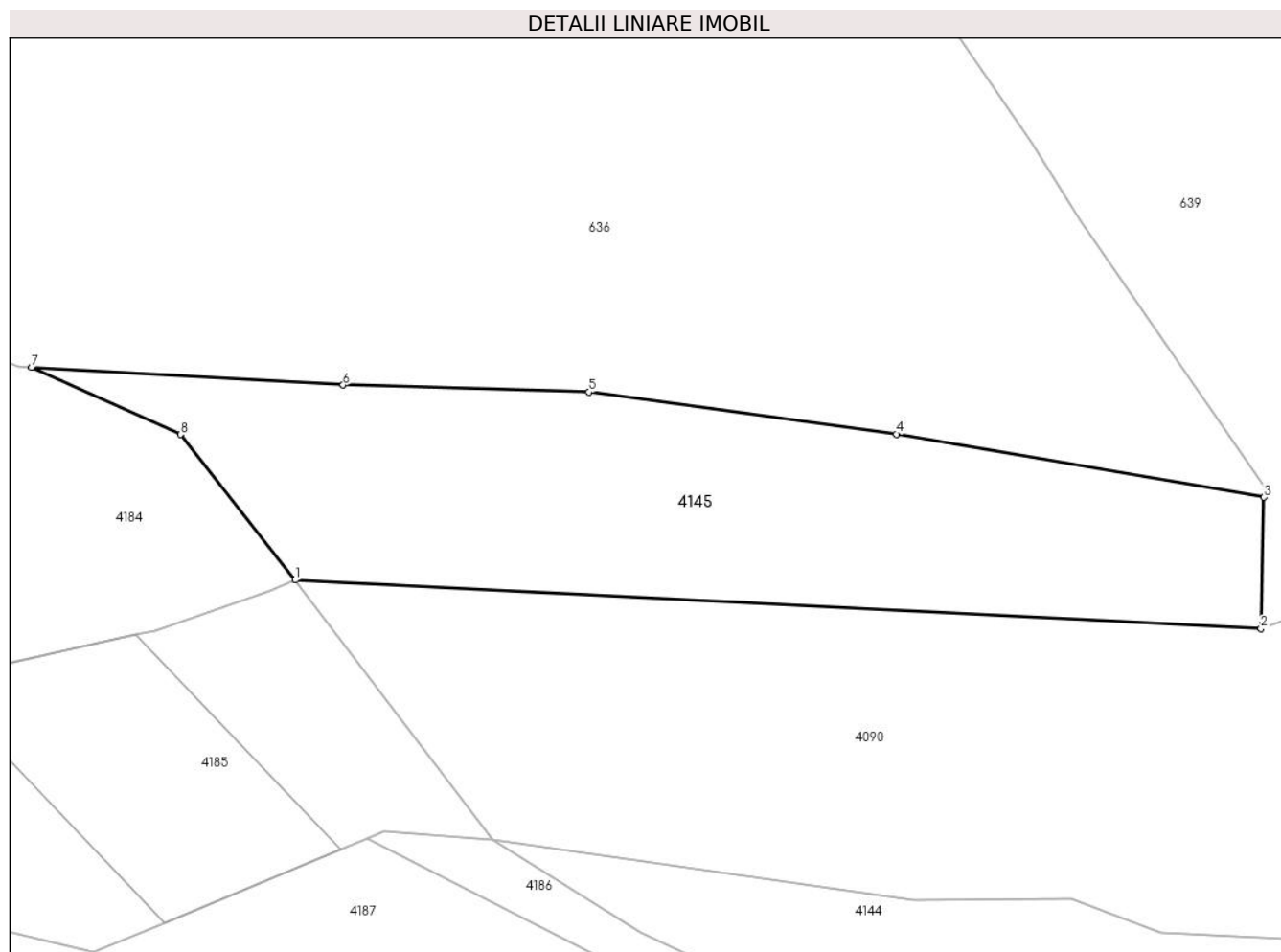
Inscrieri privind dezmembramintele dreptului de proprietate, drepturi reale de garanție și sarcini	Referințe
NU SUNT	

Anexa Nr. 1 La Partea I

Teren

Nr cadastral	Suprafața (mp)*	Observații / Referințe
	328	

* Suprafața este determinată în planul de proiecție Stereo 70.



Date referitoare la teren

Crt	Categorie folosință	Intravilan	Suprafața (mp)	Tarla	Parcelă	Nr. topo	Observații / Referințe
2	neproductiv	NU	328	-	-	-	

Lungime Segmente

1) Valorile lungimilor segmentelor sunt obținute din proiecție în plan.

Punct început	X / Y	Punct sfârșit	X / Y	Lungime segment (** (m)
1	510.215,875 645.371,938	2	510.255,785 645.369,933	39.96
2	510.255,785 645.369,933	3	510.255,907 645.375,355	5.423
3	510.255,907 645.375,355	4	510.240,722 645.377,967	15.408
4	510.240,722 645.377,967	5	510.228,02 645.379,702	12.82
5	510.228,02 645.379,702	6	510.217,852 645.379,99	10.172

Punct început	X / Y	Punct sfârșit	X / Y	Lungime segment (** (m)
6	510.217,852 645.379,99	7	510.204,977 645.380,717	12.896
7	510.204,977 645.380,717	8	510.211,131 645.377,948	6.748
8	510.211,131 645.377,948	1	510.215,875 645.371,938	7.657

** Lungimile segmentelor sunt determinate în planul de proiecție Stereo 70 și sunt rotunjite la 1 milimetru.

*** Distanța dintre puncte este formată din segmente cumulate ce sunt mai mici decât valoarea 1 milimetru.

**DATE DESPRE IMOBILUL NR. 4146**

Oficiul de Cadastru și Publicitate Imobiliară SUCEAVA
Biroul de Cadastru și Publicitate Imobiliară Vatra Dornei

A. Partea I. Descrierea imobilului

TEREN Necunoscut

Adresa: Loc. Pilugani, Jud. Suceava

Nr. Crt	Nr cadastral Nr. topografic	Suprafața* (mp)	Observații / Referințe
A1		3.150	Sector cadastral:0 Teren neimprejmuit;

B. Partea II. Proprietari și acte

Inscrieri privitoare la dreptul de proprietate și alte drepturi reale		Referințe
/		
Act Normativ nr. 1705, din 29/11/2006 emis de Guvernul Romaniei;		
B1	Intabulare, drept de PROPRIETATE, dobandit prin Lege, cota actuala 1/1, cota initiala 1/1 1) STATUL ROMÂN , CIF:9999999999999, - DOMENIUL PUBLIC	A1
Act Normativ nr. 46, din 19/03/2008 emis de PARLAMENTUL ROMANIEI;		
B2	Intabulare, drept de ADMINISTRARE 1) REGIA NATIONALA A PADURILOR ROMSILVA RA , CIF:1590120	A1

C. Partea III. SARCINI .

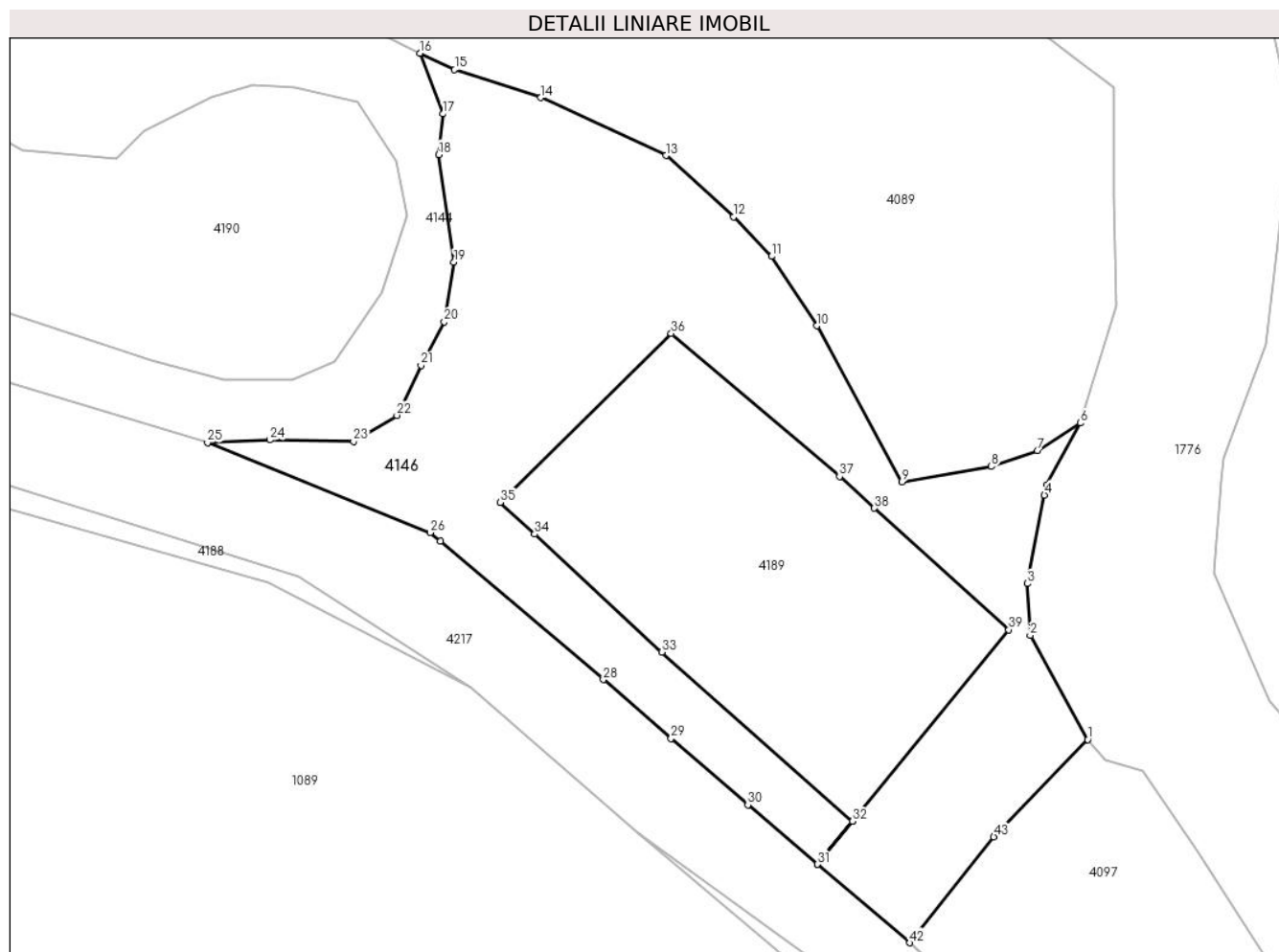
Inscrieri privind dezmembramintele dreptului de proprietate, drepturi reale de garanție și sarcini	Referințe
NU SUNT	

Anexa Nr. 1 La Partea I

Teren

Nr cadastral	Suprafața (mp)*	Observații / Referințe
	3.150	

* Suprafața este determinată în planul de proiecție Stereo 70.



Date referitoare la teren

Crt	Categorie folosință	Intravilan	Suprafața (mp)	Tarla	Parcelă	Nr. topo	Observații / Referințe
1	arabil	DA	425	-	-	-	
2	arabil	NU	1.987	-	-	-	
3	arabil	DA	738	-	-	-	

Lungime Segmente

1) Valorile lungimilor segmentelor sunt obținute din proiecție în plan.

Punct început	X / Y	Punct sfârșit	X / Y	Lungime segment	Punct început	X / Y	Punct sfârșit	X / Y	Lungime segment	Punct început	X / Y	Punct sfârșit	X / Y	Lungime segment
1	510.449,6 645.289,208	2	510.442,483 645.302,071	14.701	2	510.442,483 645.302,071	3	510.442,099 645.308,486	6.426	3	510.442,099 645.308,486	4	510.444,249 645.319,414	11.137
4	510.444,249 645.319,414	5	510.444,49 645.320,636	1.246	5	510.444,49 645.320,636	6	510.448,683 645.328,311	8.746	6	510.448,683 645.328,311	7	510.443,362 645.324,926	6.306
7	510.443,362 645.324,926	8	510.437,674 645.322,938	6.025	8	510.437,674 645.322,938	9	510.426,613 645.321,05	11.221	9	510.426,613 645.321,05	10	510.416,088 645.340,316	21.953
10	510.416,088 645.340,316	11	510.410,499 645.348,903	10.246	11	510.410,499 645.348,903	12	510.405,845 645.353,802	6.757	12	510.405,845 645.353,802	13	510.397,444 645.361,35	11.294

Punct început	X / Y	Punct sfârșit	X / Y	Lungime segment	Punct început	X / Y	Punct sfârșit	X / Y	Lungime segment	Punct început	X / Y	Punct sfârșit	X / Y	Lungime segment
13	510.397,444 645.361,35	14	510.381,997 645.368,504	17.023	14	510.381,997 645.368,504	15	510.371,328 645.371,969	11.218	15	510.371,328 645.371,969	16	510.367,053 645.373,996	4.731
16	510.367,053 645.373,996	17	510.369,896 645.366,507	8.01	17	510.369,896 645.366,507	18	510.369,345 645.361,488	5.049	18	510.369,345 645.361,488	19	510.371,254 645.348,188	13.436
19	510.371,254 645.348,188	20	510.370,051 645.340,811	7.474	20	510.370,051 645.340,811	21	510.367,165 645.335,439	6.098	21	510.367,165 645.335,439	22	510.364,198 645.329,265	6.85
22	510.364,198 645.329,265	23	510.358,826 645.326,058	6.256	23	510.358,826 645.326,058	24	510.348,483 645.326,219	10.344	24	510.348,483 645.326,219	25	510.340,791 645.325,896	7.699
25	510.340,791 645.325,896	26	510.368,284 645.314,759	29.663	26	510.368,284 645.314,759	27	510.369,553 645.313,684	1.663	27	510.369,553 645.313,684	28	510.389,707 645.296,607	26.416
28	510.389,707 645.296,607	29	510.398,091 645.289,35	11.089	29	510.398,091 645.289,35	30	510.407,581 645.281,135	12.552	30	510.407,581 645.281,135	31	510.416,21 645.273,794	11.329
31	510.416,21 645.273,794	32	510.420,54 645.279,104	6.852	32	510.420,54 645.279,104	33	510.396,934 645.300,005	31.529	33	510.396,934 645.300,005	34	510.381,216 645.314,579	21.435
34	510.381,216 645.314,579	35	510.376,963 645.318,522	5.8	35	510.376,963 645.318,522	36	510.398,097 645.339,375	29.69	36	510.398,097 645.339,375	37	510.418,919 645.321,707	27.308
37	510.418,919 645.321,707	38	510.423,23 645.317,802	5.817	38	510.423,23 645.317,802	39	510.439,836 645.302,759	22.406	39	510.439,836 645.302,759	40	510.420,542 645.279,102	30.527
40	510.420,542 645.279,102	41	510.416,211 645.273,793	6.851	41	510.416,211 645.273,793	42	510.427,604 645.264,101	14.958	42	510.427,604 645.264,101	43	510.437,985 645.277,187	16.704
43	510.437,985 645.277,187	1	510.449,6 645.289,208	16.716										

** Lungimile segmentelor sunt determinate în planul de proiecție Stereo 70 și sunt rotunjite la 1 milimetru.

*** Distanța dintre puncte este formată din segmente cumulate ce sunt mai mici decât valoarea 1 milimetru.

**DATE DESPRE IMOBILUL NR. 4147**

Oficiul de Cadastru și Publicitate Imobiliară SUCEAVA
Biroul de Cadastru și Publicitate Imobiliară Vatra Dornei

A. Partea I. Descrierea imobilului

TEREN Necunoscut

Adresa: Loc. Dornisoara, Jud. Suceava

Nr. Crt	Nr cadastral Nr. topografic	Suprafața* (mp)	Observații / Referințe
A1		1.914	Sector cadastral:44 Teren neimprejmuit;

B. Partea II. Proprietari și acte

Inscrieri privitoare la dreptul de proprietate și alte drepturi reale		Referințe
/		
Act Administrativ nr. 156, din 05/12/2023 emis de Consiliul Local al Comunei Poiana Stampei (In anexa se regaseste la pozitia nr. 45);		
B1	Intabulare, drept de PROPRIETATE, dobandit prin Lege, cota actuala 1/1, cota initiala 1/1 1) COMUNA POIANA STAMPEI, CIF:5021250, DOMENIUL PRIVAT	A1

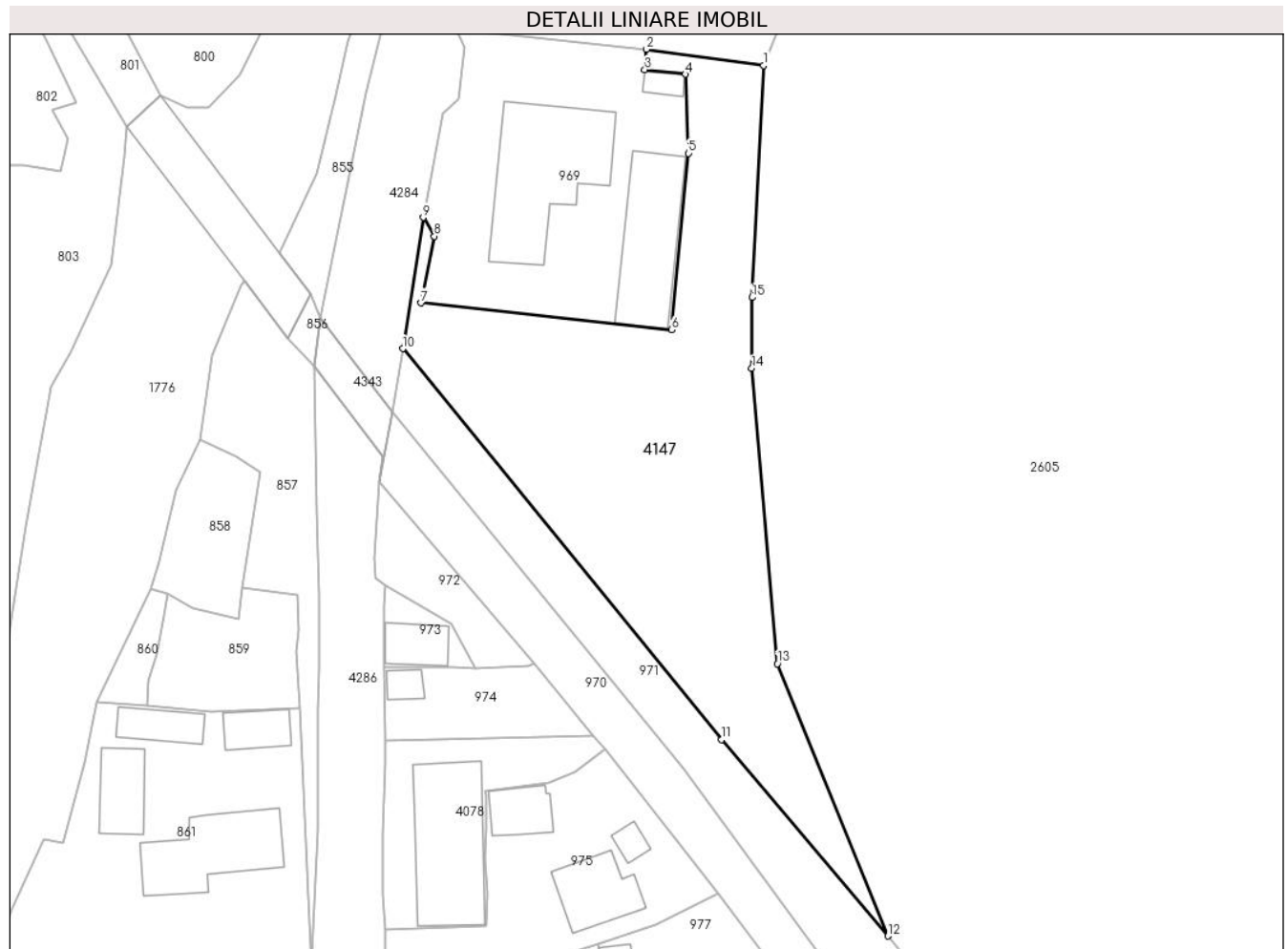
C. Partea III. SARCINI .

Inscrieri privind dezmembramintele dreptului de proprietate, drepturi reale de garanție și sarcini	Referințe
NU SUNT	

Teren

Nr cadastral	Suprafața (mp)*	Observații / Referințe
	1.914	

* Suprafața este determinată în planul de proiecție Stereo 70.



Date referitoare la teren

Crt	Categorie folosință	Intravilan	Suprafața (mp)	Tarla	Parcelă	Nr. topo	Observații / Referințe
1	curți constructii	DA	1.883	-	-	-	
2	curți constructii	NU	31	-	-	-	

Lungime Segmente

1) Valorile lungimilor segmentelor sunt obținute din proiecție în plan.

Punct început	X / Y	Punct sfârșit	X / Y	Lungime segment (** (m)
1	506.470,918 635.836,799	2	506.456,242 635.838,841	14.817
2	506.456,242 635.838,841	3	506.456,015 635.836,289	2.562
3	506.456,015 635.836,289	4	506.461,118 635.835,712	5.136
4	506.461,118 635.835,712	5	506.461,481 635.825,801	9.918

Punct început	X / Y	Punct sfârşit	X / Y	Lungime segment (** (m)
5	506.461,481 635.825,801	6	506.459,345 635.803,671	22.233
6	506.459,345 635.803,671	7	506.427,903 635.807,044	31.622
7	506.427,903 635.807,044	8	506.429,611 635.815,399	8.528
8	506.429,611 635.815,399	9	506.428,211 635.817,758	2.743
9	506.428,211 635.817,758	10	506.425,663 635.801,324	16.63
10	506.425,663 635.801,324	11	506.465,655 635.752,331	63.243
11	506.465,655 635.752,331	12	506.486,541 635.727,704	32.291
12	506.486,541 635.727,704	13	506.472,67 635.761,829	36.836
13	506.472,67 635.761,829	14	506.469,434 635.798,836	37.148
14	506.469,434 635.798,836	15	506.469,456 635.807,736	8.9
15	506.469,456 635.807,736	1	506.470,918 635.836,799	29.1

** Lungimile segmentelor sunt determinate în planul de proiecție Stereo 70 și sunt rotunjite la 1 milimetru.

*** Distanța dintre puncte este formată din segmente cumulate ce sunt mai mici decât valoarea 1 milimetru.

**DATE DESPRE IMOBILUL NR. 4148**

Oficiul de Cadastru și Publicitate Imobiliară SUCEAVA
Biroul de Cadastru și Publicitate Imobiliară Vatra Dornei

A. Partea I. Descrierea imobilului

TEREN Intravilan

Adresa: Loc. Dornisoara, Jud. Suceava

Nr. Crt	Nr cadastral Nr. topografic	Suprafața* (mp)	Observații / Referințe
A1		1.217	Sector cadastral:44 Teren neimprejmuit;

B. Partea II. Proprietari și acte

Inscrieri privitoare la dreptul de proprietate și alte drepturi reale		Referințe
/		
Act Administrativ nr. 156, din 05/12/2023 emis de Consiliul Local al Comunei Poiana Stampei (In anexa se regaseste la pozitia nr. 46);		
B1	Intabulare, drept de PROPRIETATE, dobandit prin Lege, cota actuala 1/1, cota initiala 1/1 1) COMUNA POIANA STAMPEI, CIF:5021250, DOMENIUL PRIVAT	A1

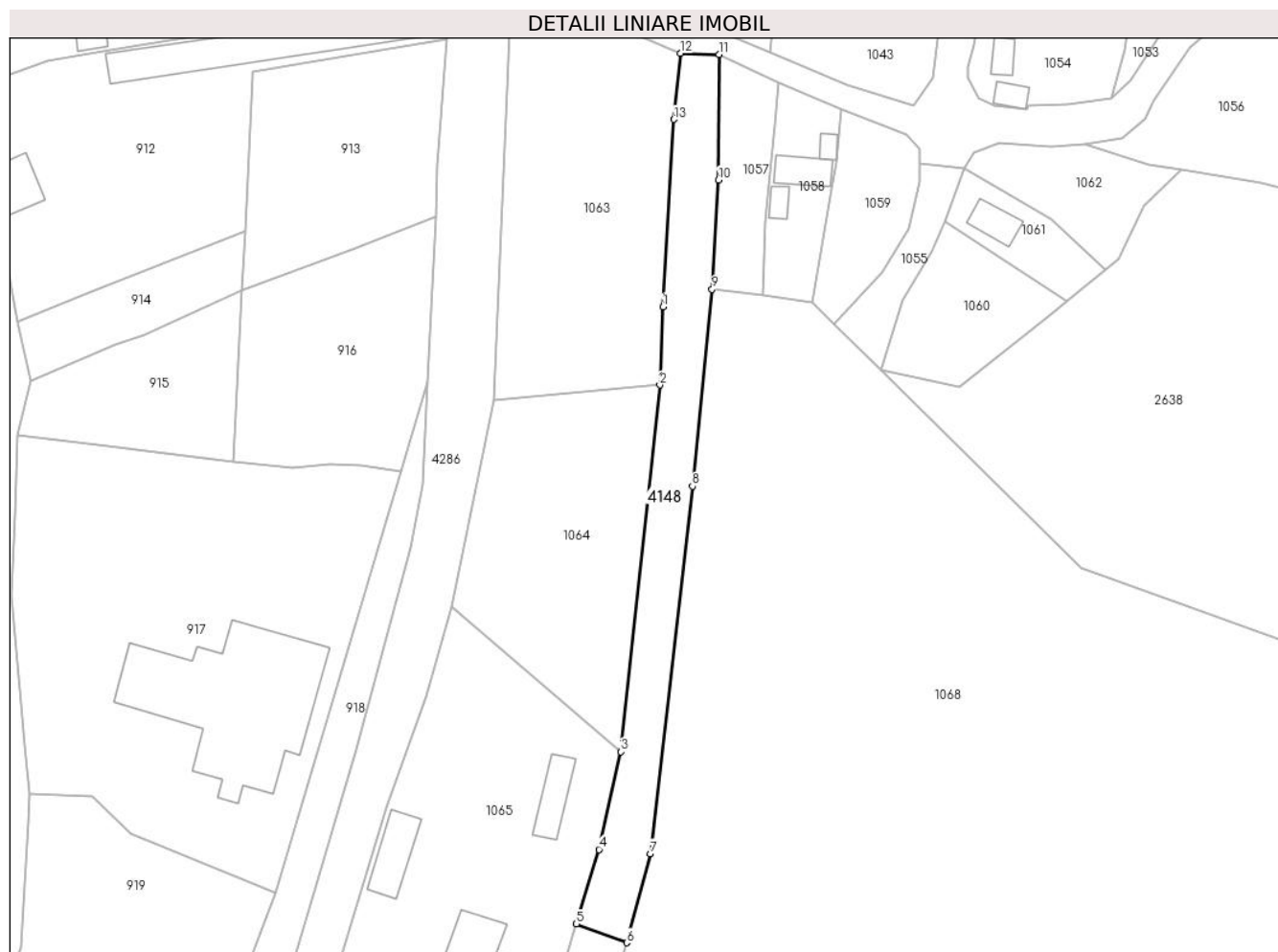
C. Partea III. SARCINI .

Inscrieri privind dezmembramintele dreptului de proprietate, drepturi reale de garanție și sarcini	Referințe
NU SUNT	

Teren

Nr cadastral	Suprafața (mp)*	Observații / Referințe
	1.217	

* Suprafața este determinată în planul de proiecție Stereo 70.



Date referitoare la teren

Crt	Categorie folosință	Intravilan	Suprafața (mp)	Tarla	Parcelă	Nr. topo	Observații / Referințe
1	drum	DA	1.217	-	-	-	

Lungime Segmente

1) Valorile lungimilor segmentelor sunt obținute din proiecție în plan.

Punct început	X / Y	Punct sfârșit	X / Y	Lungime segment (** (m)
1	506.513,643 635.328,256	2	506.513,106 635.314,648	13.619
2	506.513,106 635.314,648	3	506.506,325 635.250,581	64.425
3	506.506,325 635.250,581	4	506.502,493 635.233,554	17.453
4	506.502,493 635.233,554	5	506.498,533 635.220,555	13.589
5	506.498,533 635.220,555	6	506.507,316 635.217,268	9.378

Punct început	X / Y	Punct sfârşit	X / Y	Lungime segment (** (m)
6	506.507,316 635.217,268	7	506.511,516 635.232,822	16.111
7	506.511,516 635.232,822	8	506.518,819 635.296,956	64.548
8	506.518,819 635.296,956	9	506.522,253 635.331,341	34.556
9	506.522,253 635.331,341	10	506.523,385 635.350,437	19.13
10	506.523,385 635.350,437	11	506.523,452 635.372,324	21.887
11	506.523,452 635.372,324	12	506.516,691 635.372,562	6.765
12	506.516,691 635.372,562	13	506.515,591 635.361,013	11.601
13	506.515,591 635.361,013	1	506.513,643 635.328,256	32.815

** Lungimile segmentelor sunt determinate în planul de proiecție Stereo 70 și sunt rotunjite la 1 milimetru.

*** Distanța dintre puncte este formată din segmente cumulate ce sunt mai mici decât valoarea 1 milimetru.

**DATE DESPRE IMOBILUL NR. 4149**

Oficiul de Cadastru și Publicitate Imobiliară SUCEAVA
Biroul de Cadastru și Publicitate Imobiliară Vatra Dornei

A. Partea I. Descrierea imobilului

TEREN Intravilan

Adresa: Loc. Dornisoara, Jud. Suceava

Nr. Crt	Nr cadastral Nr. topografic	Suprafața* (mp)	Observații / Referințe
A1		399	Sector cadastral:44 Teren neimprejmuit;

B. Partea II. Proprietari și acte

Inscrieri privitoare la dreptul de proprietate și alte drepturi reale	Referințe
/	
Act Administrativ nr. 156, din 05/12/2023 emis de Consiliul Local al Comunei Poiana Stampei (In anexa se regaseste la pozitia nr. 47);	
B1	A1
Intabulare, drept de PROPRIETATE, dobandit prin Lege, cota actuala 1/1, cota initiala 1/1 1) COMUNA POIANA STAMPEI, CIF:5021250, DOMENIUL PRIVAT	

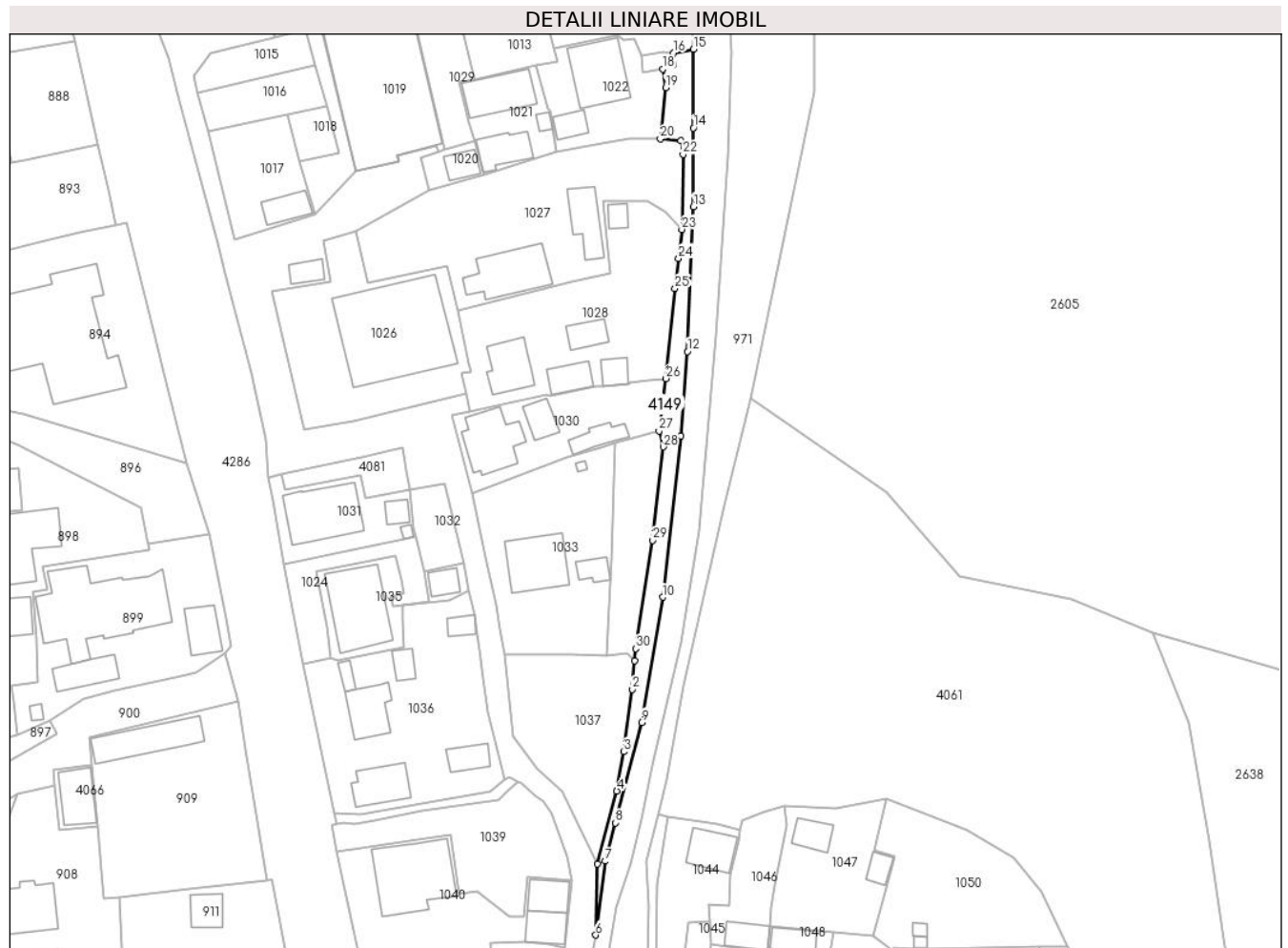
C. Partea III. SARCINI .

Inscrieri privind dezmembramintele dreptului de proprietate, drepturi reale de garanție și sarcini	Referințe
NU SUNT	

Teren

Nr cadastral	Suprafața (mp)*	Observații / Referințe
	399	

* Suprafața este determinată în planul de proiecție Stereo 70.



Date referitoare la teren

Crt	Categorie folosință	Intravilan	Suprafața (mp)	Tarla	Parcelă	Nr. topo	Observații / Referințe
1	curți constructii	DA	399	-	-	-	

Lungime Segmente

1) Valorile lungimilor segmentelor sunt obținute din proiecție în plan.

Punct început	X / Y	Punct sfârșit	X / Y	Lungime segment (** (m))
1	506.531,857 635.451,283	2	506.531,498 635.446,301	4.995
3	506.530,03 635.435,518	4	506.528,789 635.428,695	6.935
5	506.525,423 635.416,051	6	506.525,1 635.403,776	12.279
7	506.526,778 635.416,556	8	506.528,49 635.423,212	6.873
9	506.533,075 635.440,592	10	506.536,724 635.462,303	22.016

Punct început	X / Y	Punct sfârșit	X / Y	Lungime segment (** (m))
2	506.531,498 635.446,301	3	506.530,03 635.435,518	10.882
4	506.528,789 635.428,695	5	506.525,423 635.416,051	13.084
6	506.525,1 635.403,776	7	506.526,778 635.416,556	12.89
8	506.528,49 635.423,212	9	506.533,075 635.440,592	17.975
10	506.536,724 635.462,303	11	506.539,886 635.490,223	28.098

Punct început	X / Y	Punct sfârșit	X / Y	Lungime segment (** (m)	Punct început	X / Y	Punct sfârșit	X / Y	Lungime segment (** (m)
11	506.539,886 635.490,223	12	506.541,026 635.504,857	14.678	12	506.541,026 635.504,857	13	506.542,071 635.529,943	25.108
13	506.542,071 635.529,943	14	506.542,053 635.543,586	13.643	14	506.542,053 635.543,586	15	506.542,066 635.557,212	13.626
15	506.542,066 635.557,212	16	506.538,641 635.556,602	3.479	16	506.538,641 635.556,602	17	506.538,628 635.554,597	2.005
17	506.538,628 635.554,597	18	506.536,725 635.553,751	2.083	18	506.536,725 635.553,751	19	506.537,233 635.550,548	3.243
19	506.537,233 635.550,548	20	506.536,341 635.541,679	8.914	20	506.536,341 635.541,679	21	506.539,843 635.541,335	3.519
21	506.539,843 635.541,335	22	506.540,273 635.538,991	2.383	22	506.540,273 635.538,991	23	506.540,073 635.525,983	13.01
23	506.540,073 635.525,983	24	506.539,497 635.520,996	5.02	24	506.539,497 635.520,996	25	506.538,872 635.515,771	5.262
25	506.538,872 635.515,771	26	506.537,318 635.500,162	15.686	26	506.537,318 635.500,162	27	506.536,115 635.491,102	9.14
27	506.536,115 635.491,102	28	506.536,834 635.488,316	2.877	28	506.536,834 635.488,316	29	506.534,994 635.472,135	16.285
29	506.534,994 635.472,135	30	506.532,043 635.453,372	18.994	30	506.532,043 635.453,372	1	506.531,857 635.451,283	2.097

** Lungimile segmentelor sunt determinate în planul de proiecție Stereo 70 și sunt rotunjite la 1 milimetru.

*** Distanța dintre puncte este formată din segmente cumulate ce sunt mai mici decât valoarea 1 milimetru.

**DATE DESPRE IMOBILUL NR. 4150**

Oficiul de Cadastru și Publicitate Imobiliară SUCEAVA
Biroul de Cadastru și Publicitate Imobiliară Vatra Dornei

A. Partea I. Descrierea imobilului

TEREN Intravilan

Adresa: Loc. Dornisoara, Jud. Suceava

Nr. Crt	Nr cadastral Nr. topografic	Suprafața* (mp)	Observații / Referințe
A1		966	Sector cadastral:44 Teren neimprejmuit;

B. Partea II. Proprietari și acte

Inscrieri privitoare la dreptul de proprietate și alte drepturi reale		Referințe
/		
Act Administrativ nr. 156, din 05/12/2023 emis de Consiliul Local al Comunei Poiana Stampei (In anexa se regaseste la pozitia nr. 48);		
B1	Intabulare, drept de PROPRIETATE, dobandit prin Lege, cota actuala 1/1, cota initiala 1/1 1) COMUNA POIANA STAMPEI, CIF:5021250, DOMENIUL PRIVAT	A1

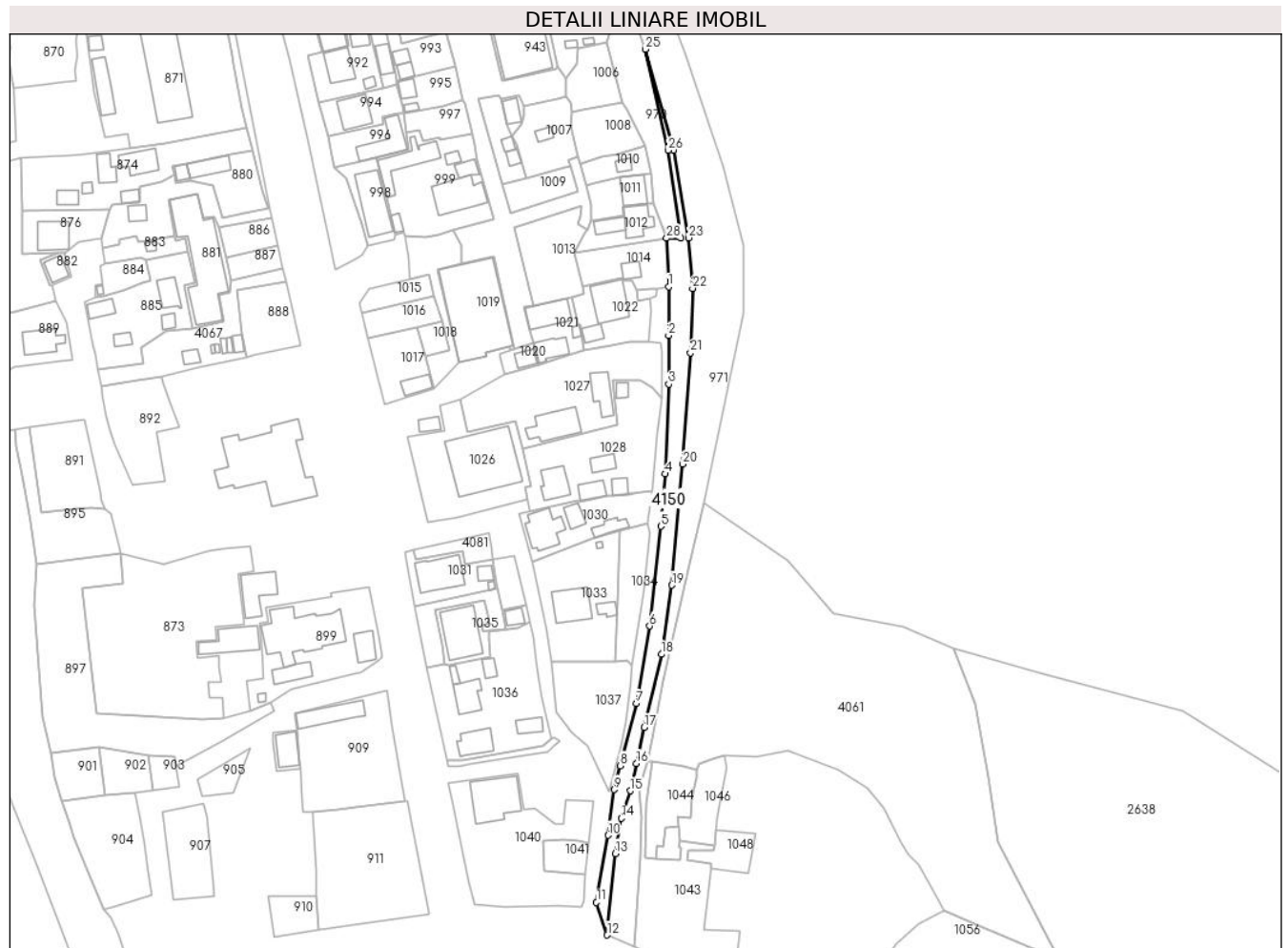
C. Partea III. SARCINI .

Inscrieri privind dezmembramintele dreptului de proprietate, drepturi reale de garanție și sarcini	Referințe
NU SUNT	

Teren

Nr cadastral	Suprafața (mp)*	Observații / Referințe
	966	

* Suprafața este determinată în planul de proiecție Stereo 70.



Date referitoare la teren

Crt	Categorie folosință	Intra vilan	Suprafața (mp)	Tarla	Parcelă	Nr. topo	Observații / Referințe
1	drum	DA	966	-	-	-	

Lungime Segmente

1) Valorile lungimilor segmentelor sunt obținute din proiecție în plan.

Punct început	X / Y	Punct sfârșit	X / Y	Lungime segment (** (m)
1	506.542,066 635.557,212	2	506.542,053 635.543,586	13.626
3	506.542,071 635.529,943	4	506.541,026 635.504,857	25.108
5	506.539,886 635.490,223	6	506.536,724 635.462,303	28.098
7	506.533,075 635.440,592	8	506.528,49 635.423,212	17.975
9	506.526,778 635.416,556	10	506.525,1 635.403,776	12.89

Punct început	X / Y	Punct sfârșit	X / Y	Lungime segment (** (m)
2	506.542,053 635.543,586	3	506.542,071 635.529,943	13.643
4	506.541,026 635.504,857	5	506.539,886 635.490,223	14.678
6	506.536,724 635.462,303	7	506.533,075 635.440,592	22.016
8	506.528,49 635.423,212	9	506.526,778 635.416,556	6.873
10	506.525,1 635.403,776	11	506.521,826 635.385,053	19.007

Punct început	X / Y	Punct sfârşit	X / Y	Lungime segment (** (m)
11	506.521,826 635.385,053	12	506.524,842 635.375,888	9.648
13	506.527,064 635.398,694	14	506.528,737 635.408,541	9.988
15	506.531,29 635.416,214	16	506.533,034 635.423,911	7.892
17	506.535,19 635.433,954	18	506.540,022 635.454,396	21.005
19	506.542,965 635.473,757	20	506.546,011 635.507,602	33.982
21	506.548,135 635.538,706	22	506.548,729 635.556,761	18.065
23	506.547,656 635.570,862	24	506.543,423 635.595,286	24.788
25	506.535,477 635.623,646	26	506.541,922 635.595,361	29.01
27	506.545,52 635.570,895	28	506.541,456 635.570,775	4.066

Punct început	X / Y	Punct sfârşit	X / Y	Lungime segment (** (m)
12	506.524,842 635.375,888	13	506.527,064 635.398,694	22.914
14	506.528,737 635.408,541	15	506.531,29 635.416,214	8.087
16	506.533,034 635.423,911	17	506.535,19 635.433,954	10.272
18	506.540,022 635.454,396	19	506.542,965 635.473,757	19.583
20	506.546,011 635.507,602	21	506.548,135 635.538,706	31.176
22	506.548,729 635.556,761	23	506.547,656 635.570,862	14.142
24	506.543,423 635.595,286	25	506.535,477 635.623,646	29.452
26	506.541,922 635.595,361	27	506.545,52 635.570,895	24.729
28	506.541,456 635.570,775	1	506.542,066 635.557,212	13.577

** Lungimile segmentelor sunt determinate în planul de proiecție Stereo 70 și sunt rotunjite la 1 milimetru.

*** Distanța dintre puncte este formată din segmente cumulate ce sunt mai mici decât valoarea 1 milimetru.

**DATE DESPRE IMOBILUL NR. 4175**

Oficiul de Cadastru și Publicitate Imobiliară SUCEAVA
Biroul de Cadastru și Publicitate Imobiliară Vatra Dornei

A. Partea I. Descrierea imobilului

TEREN Intravilan

Nr. topografic: Top.3124/2

Adresa: Loc. Poiana Stampei, Jud. Suceava

Nr. Crt	Nr cadastral Nr. topografic	Suprafața* (mp)	Observații / Referințe
A1	30662	Din acte: 4.576 Masurata: 4.516	Sector cadastral:15 Teren imprejmuit;

Construcții

Crt	Nr cadastral Nr. topografic	Adresa	Observații / Referințe
A1.1	30662	Loc. Poiana Stampei, Jud. Suceava	Nr. niveluri:1; S. construita la sol:72 mp; S. construita desfasurata:72 mp;

B. Partea II. Proprietari și acte

Inscrieri privitoare la dreptul de proprietate și alte drepturi reale		Referințe
522 / 09/05/2002		
Act Notarial nr. 209, din 17/02/2002 emis de BNP-Vasiluț Niculina, V.Dornei;		
B1	Intabulare, drept de PROPRIETATE bun propriu, prin donație, dobândit prin Conventie, cota actuala 1/1, cota initiala 1/1 1) ONU MARIUS <i>OBSERVATII: (provenita din conversia CF 3073-Dorna Candrenilor)</i>	A1
/		
Act Administrativ nr. 2981, din 31/03/2023 emis de PRIMARIA COMUNEI POIANA STAMPEI;		
B2	Intabulare, drept de PROPRIETATE, dobândit prin Lege, cota actuala 1/1, cota initiala 1/1 1) ONU MARIUS	A1.1

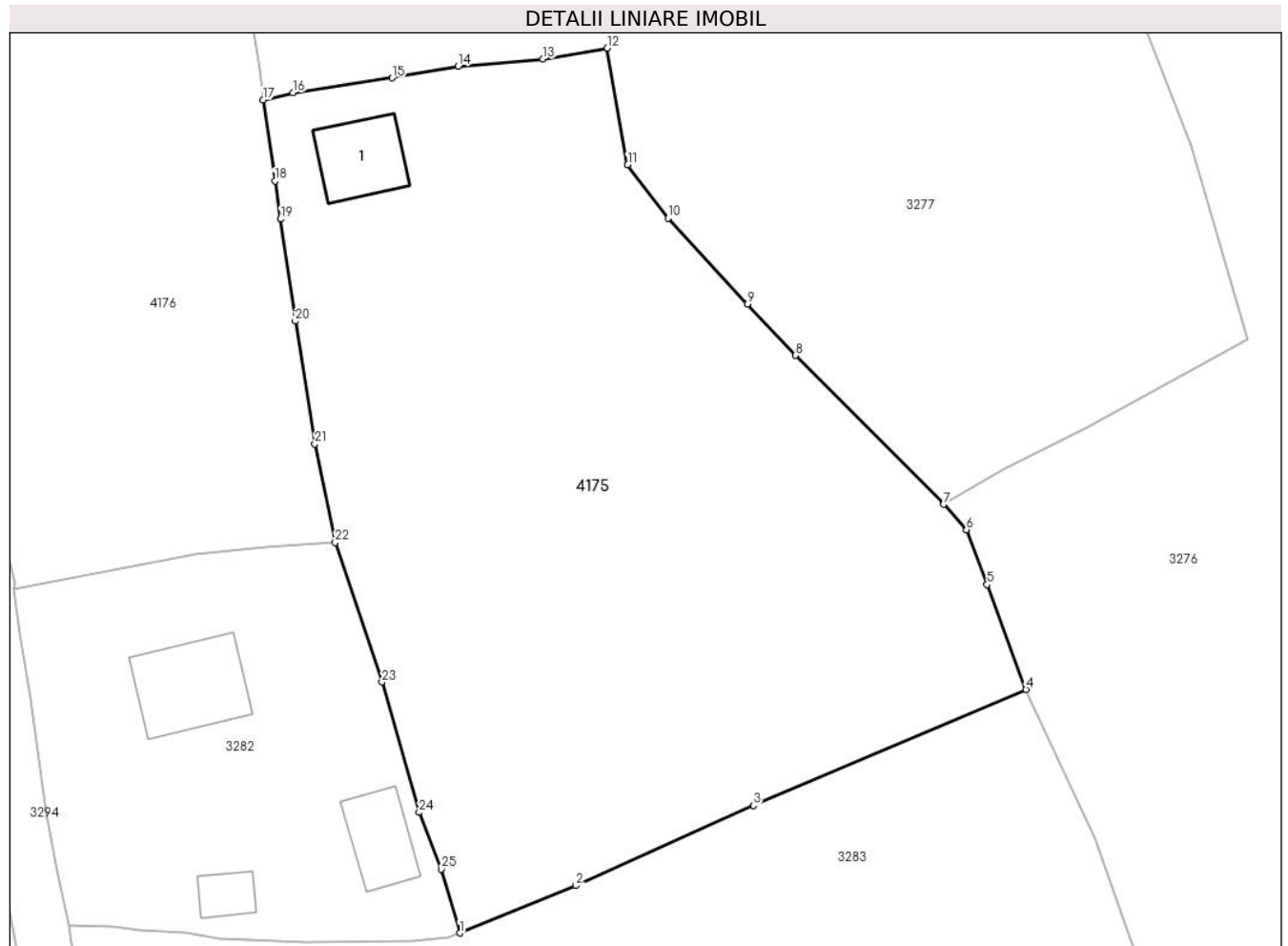
C. Partea III. SARCINI .

Inscrieri privind dezmembramintele dreptului de proprietate, drepturi reale de garanție și sarcini	Referințe
NU SUNT	

Teren

Nr cadastral	Suprafața (mp)*	Observații / Referințe
30662	Din acte: 4.576 Masurata: 4.516	

* Suprafața este determinată în planul de proiecție Stereo 70.



Date referitoare la teren

Crt	Categorie folosință	Intra vilan	Suprafața (mp)	Tarla	Parcelă	Nr. topo	Observații / Referințe
1	curți constructii	DA	185	-	-	Top.3124/2	nr.top.3124/2
2	arabil	DA	286	-	-	Top.3124/2	
3	faneata	DA	4.044	-	-	Top.3124/2	

Date referitoare la construcții

Crt	Număr	Destinație construcție	Supraf. (mp)	Situație juridică	Observații / Referințe
A1.1	30662	construcții de locuințe	72	Cu acte	Nr. niveluri:1; S. construita la sol:72 mp; S. construita desfasurata:72 mp;

Lungime Segmente

1) Valorile lungimilor segmentelor sunt obținute din proiecție în plan.

Punct început	X / Y	Punct sfârșit	X / Y	Lungime segment (** (m)
1	512.661,847 647.837,212	2	512.674,326 647.842,281	13.469
3	512.693,357 647.850,895	4	512.722,609 647.863,336	31.788

Punct început	X / Y	Punct sfârșit	X / Y	Lungime segment (** (m)
2	512.674,326 647.842,281	3	512.693,357 647.850,895	20.89
4	512.722,609 647.863,336	5	512.718,427 647.874,588	12.004

Punct început	X / Y	Punct sfârșit	X / Y	Lungime segment (** (m)
5	512.718,427 647.874,588	6	512.716,204 647.880,475	6.293
7	512.713,774 647.883,199	8	512.697,883 647.899,163	22.525
9	512.692,741 647.904,683	10	512.684,219 647.913,868	12.53
11	512.679,876 647.919,607	12	512.677,682 647.932,12	12.704
13	512.670,789 647.930,971	14	512.661,671 647.930,174	9.153
15	512.654,595 647.928,929	16	512.643,955 647.927,331	10.759
17	512.640,749 647.926,587	18	512.642,022 647.917,866	8.813
19	512.642,616 647.913,8	20	512.644,216 647.902,833	11.083
21	512.646,302 647.889,67	22	512.648,484 647.879,098	10.795
23	512.653,51 647.864,118	24	512.657,497 647.850,145	14.531
25	512.659,856 647.844,081	1	512.661,847 647.837,212	7.152

Punct început	X / Y	Punct sfârșit	X / Y	Lungime segment (** (m)
6	512.716,204 647.880,475	7	512.713,774 647.883,199	3.65
8	512.697,883 647.899,163	9	512.692,741 647.904,683	7.544
10	512.684,219 647.913,868	11	512.679,876 647.919,607	7.197
12	512.677,682 647.932,12	13	512.670,789 647.930,971	6.988
14	512.661,671 647.930,174	15	512.654,595 647.928,929	7.185
16	512.643,955 647.927,331	17	512.640,749 647.926,587	3.291
18	512.642,022 647.917,866	19	512.642,616 647.913,8	4.109
20	512.644,216 647.902,833	21	512.646,302 647.889,67	13.327
22	512.648,484 647.879,098	23	512.653,51 647.864,118	15.801
24	512.657,497 647.850,145	25	512.659,856 647.844,081	6.507

** Lungimile segmentelor sunt determinate în planul de proiecție Stereo 70 și sunt rotunjite la 1 milimetru.

*** Distanța dintre puncte este formată din segmente cumulate ce sunt mai mici decât valoarea 1 milimetru.

**DATE DESPRE IMOBILUL NR. 4176**

Oficiul de Cadastru și Publicitate Imobiliară SUCEAVA
Biroul de Cadastru și Publicitate Imobiliară Vatra Dornei

A. Partea I. Descrierea imobilului

TEREN Intravilan

Nr. topografic:Top.3063/22

Adresa: Loc. Poiana Stampei, Jud. Suceava

Nr. Crt	Nr cadastral Nr. topografic	Suprafața* (mp)	Observații / Referințe
A1	30539	Din acte: 5.086 Masurata: 5.588	Sector cadastral:15 Teren imprejmuit;

B. Partea II. Proprietari și acte

Inscrieri privitoare la dreptul de proprietate și alte drepturi reale	Referințe
2306 / 15/03/2011	
Act Notarial nr. 456, din 15/03/2011 emis de BNP NICULINA VASILUT;	
B2	A1
Intabulare, drept de PROPRIETATE bun comun, dobandit prin Conventie, cota actuala 1/1, cota initiala 1/1	
1) PILUG CONSTANTIN-DĂNUȚ, ,soț	
2) PILUG LĂCRĂMIOARA, ,soție	
LIPSA CNP	

C. Partea III. SARCINI .

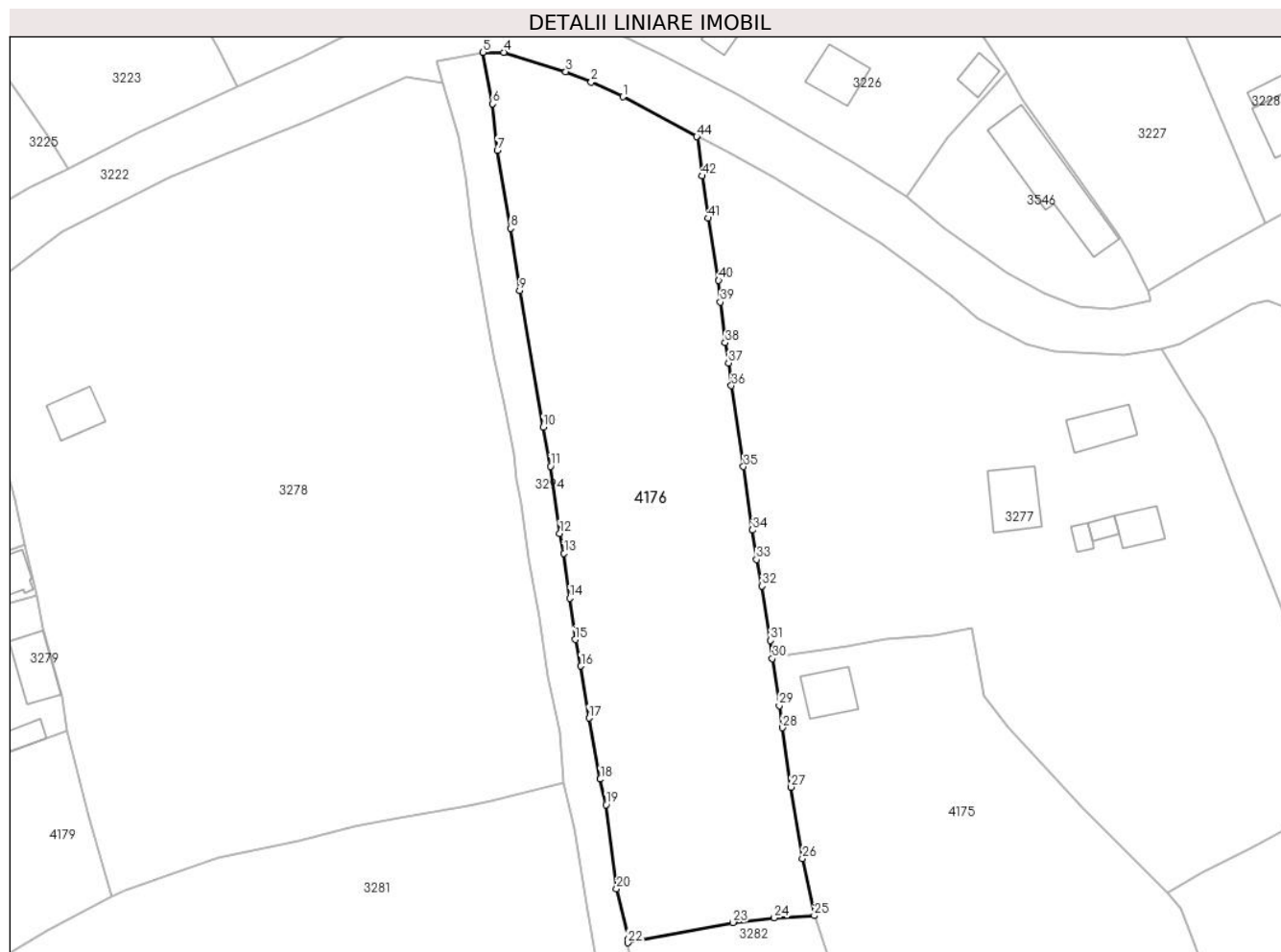
Inscrieri privind dezmembramintele dreptului de proprietate, drepturi reale de garanție și sarcini	Referințe
NU SUNT	

Anexa Nr. 1 La Partea I

Teren

Nr cadastral	Suprafața (mp)*	Observații / Referințe
30539	Din acte: 5.086 Masurata: 5.588	

* Suprafața este determinată în planul de proiecție Stereo 70.



Date referitoare la teren

Crt	Categorie folosință	Intra vilan	Suprafața (mp)	Tarla	Parcelă	Nr. topo	Observații / Referințe
1	faneata	DA	5.588	-	-	Top.3063/22	nr.top.3063/22

Lungime Segmente

1) Valorile lungimilor segmentelor sunt obținute din proiecție în plan.

Punct început	X / Y	Punct sfârșit	X / Y	Lungime segment	Punct început	X / Y	Punct sfârșit	X / Y	Lungime segment	Punct început	X / Y	Punct sfârșit	X / Y	Lungime segment
1	512.613,148 648.030,363	2	512.607,285 648.033,069	6.457	2	512.607,285 648.033,069	3	512.602,58 648.034,988	5.081	3	512.602,58 648.034,988	4	512.591,121 648.038,556	12.002
4	512.591,121 648.038,556	5	512.587,304 648.038,545	3.817	5	512.587,304 648.038,545	6	512.589,085 648.029,067	9.644	6	512.589,085 648.029,067	7	512.589,941 648.020,478	8.632
7	512.589,941 648.020,478	8	512.592,388 648.006,078	14.606	8	512.592,388 648.006,078	9	512.594,068 647.994,557	11.643	9	512.594,068 647.994,557	10	512.598,43 647.969,318	25.613
10	512.598,43 647.969,318	11	512.599,772 647.962,088	7.353	11	512.599,772 647.962,088	12	512.601,457 647.949,692	12.51	12	512.601,457 647.949,692	13	512.602,267 647.946,009	3.771
13	512.602,267 647.946,009	14	512.603,299 647.937,718	8.355	14	512.603,299 647.937,718	15	512.604,322 647.930,11	7.676	15	512.604,322 647.930,11	16	512.605,373 647.925,187	5.034

Punct început	X / Y	Punct sfârșit	X / Y	Lungime segment	Punct început	X / Y	Punct sfârșit	X / Y	Lungime segment	Punct început	X / Y	Punct sfârșit	X / Y	Lungime segment
16	512.605,373 647.925,187	17	512.606,864 647.915,574	9.728	17	512.606,864 647.915,574	18	512.608,941 647.904,303	11.461	18	512.608,941 647.904,303	19	512.610,0 647.899,592	4.829
19	512.610,0 647.899,592	20	512.611,973 647.884,04	15.677	20	512.611,973 647.884,04	21	512.614,121 647.874,719	9.565	21	512.614,121 647.874,719	22	512.614,038 647.874,076	0.648
22	512.614,038 647.874,076	23	512.633,469 647.877,819	19.788	23	512.633,469 647.877,819	24	512.641,103 647.878,666	7.681	24	512.641,103 647.878,666	25	512.648,484 647.879,098	7.394
25	512.648,484 647.879,098	26	512.646,302 647.889,67	10.795	26	512.646,302 647.889,67	27	512.644,216 647.902,833	13.327	27	512.644,216 647.902,833	28	512.642,616 647.913,8	11.083
28	512.642,616 647.913,8	29	512.642,022 647.917,866	4.109	29	512.642,022 647.917,866	30	512.640,749 647.926,587	8.813	30	512.640,749 647.926,587	31	512.640,397 647.929,919	3.351
31	512.640,397 647.929,919	32	512.638,862 647.939,979	10.176	32	512.638,862 647.939,979	33	512.637,817 647.944,856	4.988	33	512.637,817 647.944,856	34	512.637,072 647.950,307	5.502
34	512.637,072 647.950,307	35	512.635,413 647.962,022	11.832	35	512.635,413 647.962,022	36	512.633,179 647.976,993	15.137	36	512.633,179 647.976,993	37	512.632,652 647.981,194	4.234
37	512.632,652 647.981,194	38	512.632,014 647.984,935	3.795	38	512.632,014 647.984,935	39	512.631,148 647.992,413	7.528	39	512.631,148 647.992,413	40	512.630,809 647.996,454	4.055
40	512.630,809 647.996,454	41	512.628,864 648.007,914	11.624	41	512.628,864 648.007,914	42	512.627,72 648.015,72	7.889	42	512.627,72 648.015,72	43	512.626,882 648.023,159	7.486
43	512.626,882 648.023,159	44	512.626,769 648.022,973	0.218	44	512.626,769 648.022,973	1	512.613,148 648.030,363	15.497					

** Lungimile segmentelor sunt determinate în planul de proiecție Stereo 70 și sunt rotunjite la 1 milimetru.

*** Distanța dintre puncte este formată din segmente cumulate ce sunt mai mici decât valoarea 1 milimetru.

**DATE DESPRE IMOBILUL NR. 4177**

Oficiul de Cadastru și Publicitate Imobiliară SUCEAVA
Biroul de Cadastru și Publicitate Imobiliară Vatra Dornei

A. Partea I. Descrierea imobilului

TEREN Necunoscut

Adresa: Loc. Pilugani, Str Andrieni, Jud. Suceava

Nr. Crt	Nr cadastral Nr. topografic	Suprafața* (mp)	Observații / Referințe
A1		3.960	Sector cadastral:15 Teren neimprejmuit;

B. Partea II. Proprietari și acte

Inscrieri privitoare la dreptul de proprietate și alte drepturi reale	Referințe
/	
Act Normativ nr. 7, din 13/03/1996 emis de PARLAMENTUL ROMANIEI;	
B1	A1
Intabulare, drept de PROPRIETATE, dobandit prin Lege, cota actuala 1/1, cota initiala 1/1	
1) NEIDENTIFICAT NEIDENTIFICAT	
Act Administrativ nr. 5933, din 07/07/2023 emis de PRIMARIA COMUNEI POIANA STAMPEI;	
B2	A1
SE NOTEAZA POSESIA FAPTICA IN FAVOAREA LUI	
1) MUTU DOREL	

C. Partea III. SARCINI .

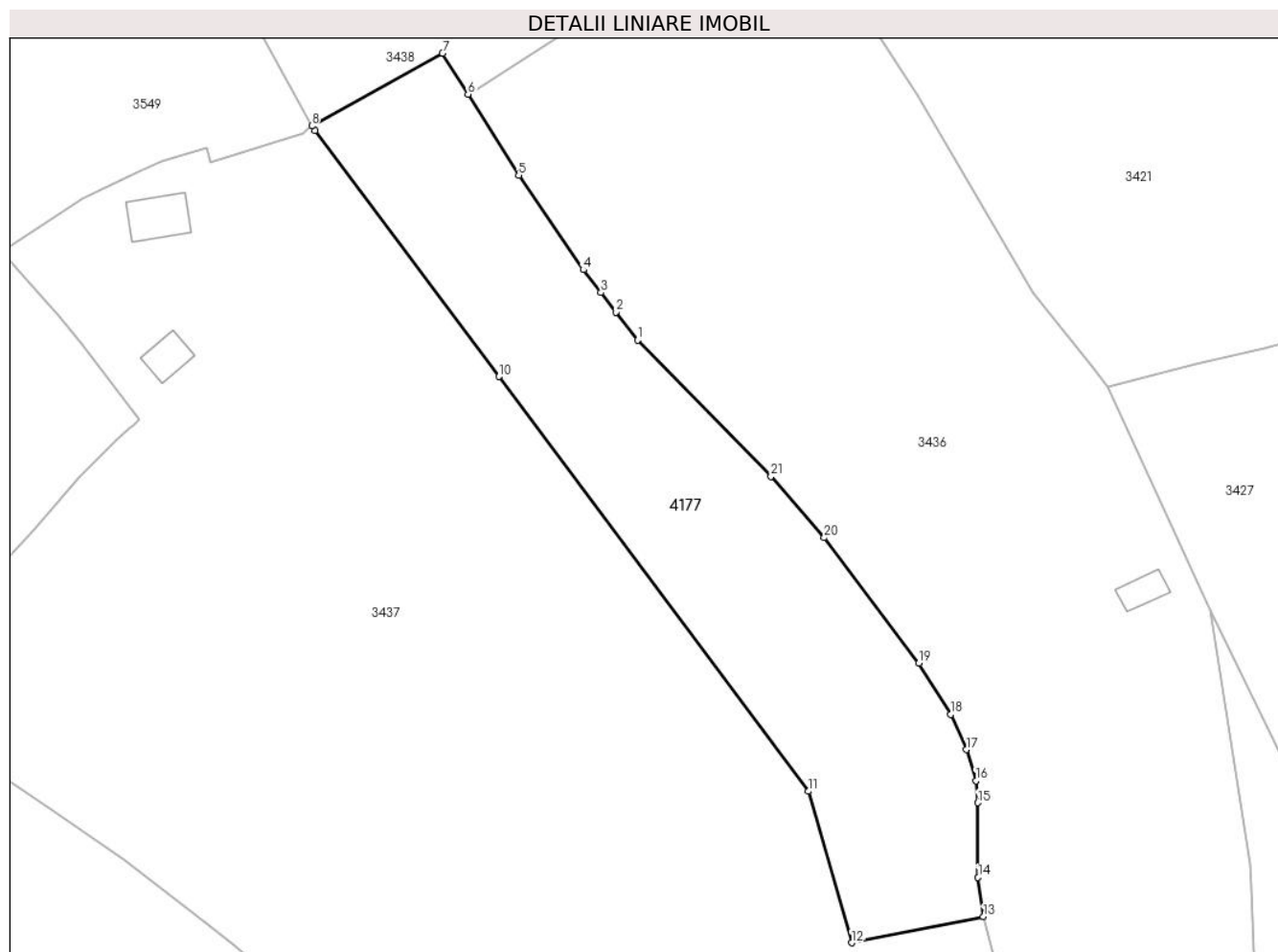
Inscrieri privind dezmembramintele dreptului de proprietate, drepturi reale de garanție și sarcini	Referințe
NU SUNT	

Anexa Nr. 1 La Partea I

Teren

Nr cadastral	Suprafața (mp)*	Observații / Referințe
	3.960	

* Suprafața este determinată în planul de proiecție Stereo 70.



Date referitoare la teren

Crt	Categorie folosință	Intra vilan	Suprafața (mp)	Tarla	Parcelă	Nr. topo	Observații / Referințe
1	faneata	DA	1.080	-	-	-	
2	faneata	NU	2.831	-	-	-	
3	faneata	NU	49	-	-	-	

Lungime Segmente

1) Valorile lungimilor segmentelor sunt obținute din proiecție în plan.

Punct început	X / Y	Punct sfârșit	X / Y	Lungime segment (** (m))
1	512.991,648 647.027,846	2	512.988,14 647.032,39	5.741
3	512.985,694 647.035,557	4	512.982,846 647.039,245	4.66
5	512.972,363 647.054,528	6	512.964,135 647.067,664	15.5
7	512.960,006 647.074,314	8	512.938,833 647.062,541	24.226

Punct început	X / Y	Punct sfârșit	X / Y	Lungime segment (** (m))
2	512.988,14 647.032,39	3	512.985,694 647.035,557	4.002
4	512.982,846 647.039,245	5	512.972,363 647.054,528	18.533
6	512.964,135 647.067,664	7	512.960,006 647.074,314	7.828
8	512.938,833 647.062,541	9	512.939,388 647.061,799	0.927

Punct început	X / Y	Punct sfârşit	X / Y	Lungime segment (** (m)
9	512.939,388 647.061,799	10	512.969,167 647.021,939	49.755
11	513.019,342 646.954,778	12	513.026,306 646.930,236	25.511
13	513.047,691 646.934,463	14	513.046,812 646.940,815	6.413
15	513.046,793 646.952,898	16	513.046,464 646.956,455	3.572
17	513.044,898 646.961,52	18	513.042,385 646.967,206	6.217
19	513.037,223 646.975,516	20	513.021,888 646.995,842	25.462
21	513.013,246 647.005,792	1	512.991,648 647.027,846	30.868

Punct început	X / Y	Punct sfârşit	X / Y	Lungime segment (** (m)
10	512.969,167 647.021,939	11	513.019,342 646.954,778	83.834
12	513.026,306 646.930,236	13	513.047,691 646.934,463	21.799
14	513.046,812 646.940,815	15	513.046,793 646.952,898	12.083
16	513.046,464 646.956,455	17	513.044,898 646.961,52	5.302
18	513.042,385 646.967,206	19	513.037,223 646.975,516	9.783
20	513.021,888 646.995,842	21	513.013,246 647.005,792	13.179

** Lungimile segmentelor sunt determinate în planul de proiecție Stereo 70 și sunt rotunjite la 1 milimetru.

*** Distanța dintre puncte este formată din segmente cumulate ce sunt mai mici decât valoarea 1 milimetru.

**DATE DESPRE IMOBILUL NR. 4178**

Oficiul de Cadastru și Publicitate Imobiliară SUCEAVA
 Biroul de Cadastru și Publicitate Imobiliară Vatra Dornei

A. Partea I. Descrierea imobilului

TEREN Intravilan

Adresa: Loc. Poiana Stampei, Jud. Suceava

Nr. Crt	Nr cadastral Nr. topografic	Suprafața* (mp)	Observații / Referințe
A1		11.744	Sector cadastral:15 Teren neimprejmuit; S.c. 771/10.06.2010

Construcții

Crt	Nr cadastral Nr. topografic	Adresa	Observații / Referințe
A1.1		Loc. Poiana Stampei, Jud. Suceava	Nr. niveluri:1; S. construita la sol:78 mp; S. construita desfasurata:78 mp;

B. Partea II. Proprietari și acte

Inscrieri privitoare la dreptul de proprietate și alte drepturi reale		Referințe
/		
Hotarare Judecatoreasca nr. 771, din 10/06/2010 emis de Judecatoria V.Dornei;		
B1	Intabulare, drept de PROPRIETATE, dobandit prin Hotarare Judecatoreasca, cota actuala 1/1, cota initiala 1/1 1) PATRULESCU CONSTANTIN, LIPSA CNP 2) PATRULESCU NICOLETA, LIPSA CNP	A1, A1.1

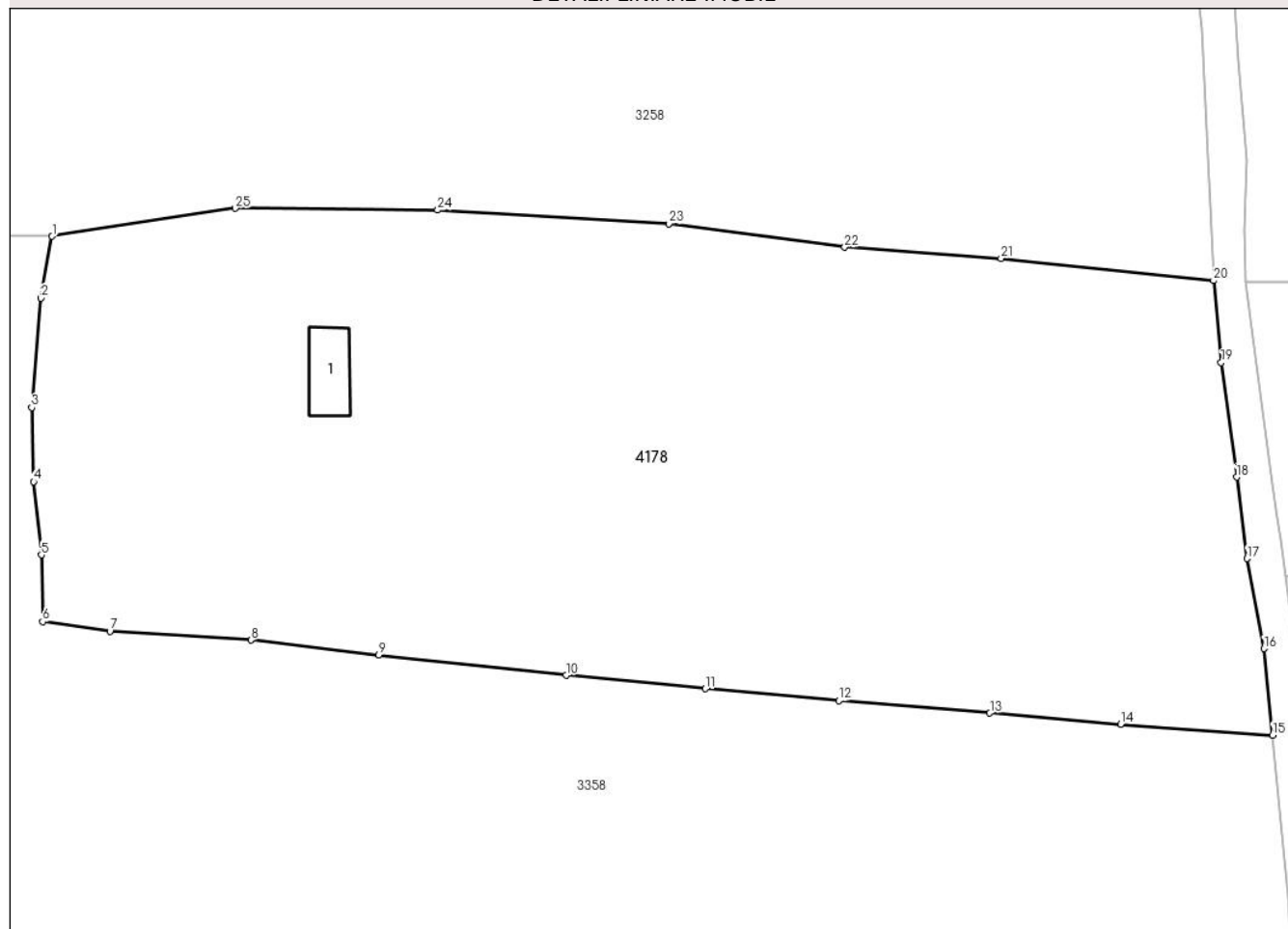
C. Partea III. SARCINI .

Inscrieri privind dezmembramintele dreptului de proprietate, drepturi reale de garanție și sarcini	Referințe
NU SUNT	

Anexa Nr. 1 La Partea I**Teren**

Nr cadastral	Suprafața (mp)*	Observații / Referințe
	11.744	S.c. 771/10.06.2010

* Suprafața este determinată în planul de proiecție Stereo 70.

DETALII LINIARE IMOBIL**Date referitoare la teren**

Crt	Categorie folosință	Intravilan	Suprafața (mp)	Tarla	Parcelă	Nr. topo	Observații / Referințe
1	curti constructii	DA	250	-	-	-	
2	faneata	DA	11.494	-	-	-	

Date referitoare la construcții

Crt	Număr	Destinație construcție	Supraf. (mp)	Situație juridică	Observații / Referințe
A1.1		construcții anexa	78	Cu acte	Nr. niveluri:1; S. construita la sol:78 mp; S. construita desfasurata:78 mp;

Lungime Segmente

1) Valorile lungimilor segmentelor sunt obținute din proiecție în plan.

Punct început	X / Y	Punct sfârșit	X / Y	Lungime segment (** (m)
1	514.303,487 647.993,047	2	514.301,837 647.983,884	9.31
3	514.300,484 647.967,698	4	514.300,758 647.956,738	10.963
5	514.301,897 647.945,899	6	514.302,096 647.936,02	9.881

Punct început	X / Y	Punct sfârșit	X / Y	Lungime segment (** (m)
2	514.301,837 647.983,884	3	514.300,484 647.967,698	16.242
4	514.300,758 647.956,738	5	514.301,897 647.945,899	10.899
6	514.302,096 647.936,02	7	514.312,071 647.934,579	10.079

Punct început	X / Y	Punct sfârșit	X / Y	Lungime segment (** (m)
7	514.312,071 647.934,579	8	514.332,916 647.933,285	20.885
9	514.351,886 647.931,112	10	514.379,611 647.928,068	27.892
11	514.400,216 647.926,097	12	514.420,004 647.924,356	19.864
13	514.442,385 647.922,479	14	514.461,761 647.920,823	19.447
15	514.484,267 647.919,231	16	514.482,967 647.932,032	12.867
17	514.480,461 647.945,338	18	514.478,94 647.957,414	12.171
19	514.476,664 647.974,348	20	514.475,507 647.986,475	12.182
21	514.444,048 647.989,763	22	514.420,889 647.991,418	23.218
23	514.394,817 647.994,895	24	514.360,608 647.996,912	34.268
25	514.330,626 647.997,166	1	514.303,487 647.993,047	27.45

Punct început	X / Y	Punct sfârșit	X / Y	Lungime segment (** (m)
8	514.332,916 647.933,285	9	514.351,886 647.931,112	19.094
10	514.379,611 647.928,068	11	514.400,216 647.926,097	20.699
12	514.420,004 647.924,356	13	514.442,385 647.922,479	22.46
14	514.461,761 647.920,823	15	514.484,267 647.919,231	22.562
16	514.482,967 647.932,032	17	514.480,461 647.945,338	13.54
18	514.478,94 647.957,414	19	514.476,664 647.974,348	17.086
20	514.475,507 647.986,475	21	514.444,048 647.989,763	31.63
22	514.420,889 647.991,418	23	514.394,817 647.994,895	26.303
24	514.360,608 647.996,912	25	514.330,626 647.997,166	29.983

** Lungimile segmentelor sunt determinate în planul de proiecție Stereo 70 și sunt rotunjite la 1 milimetru.

*** Distanța dintre puncte este formată din segmente cumulate ce sunt mai mici decât valoarea 1 milimetru.

**DATE DESPRE IMOBILUL NR. 4179**

Oficiul de Cadastru și Publicitate Imobiliară SUCEAVA
Biroul de Cadastru și Publicitate Imobiliară Vatra Dornei

A. Partea I. Descrierea imobilului

TEREN Intravilan

Adresa: Loc. Pilugani, Jud. Suceava

Nr. Crt	Nr cadastral Nr. topografic	Suprafața* (mp)	Observații / Referințe
A1		2.706	Sector cadastral:15 Teren imprejmuit;

B. Partea II. Proprietari și acte

Inscrieri privitoare la dreptul de proprietate și alte drepturi reale		Referințe
/		
Act Normativ nr. 7, din 13/03/1996 emis de PARLAMENTUL ROMANIEI;		
B1	Intabulare, drept de PROPRIETATE, dobândit prin Lege, cota actuala 1/1, cota initiala 1/1 1) NEIDENTIFICAT NEIDENTIFICAT	A1
Act Administrativ nr. 9681, din 15/12/2023 emis de PRIMARIA COMUNEI POIANA STAMPEI;		
B2	SE NOTEAZA POSESIA FAPTICA IN FAVOAREA LUI 1) RUSU ADRIAN 2) RUSU NICULINA	A1

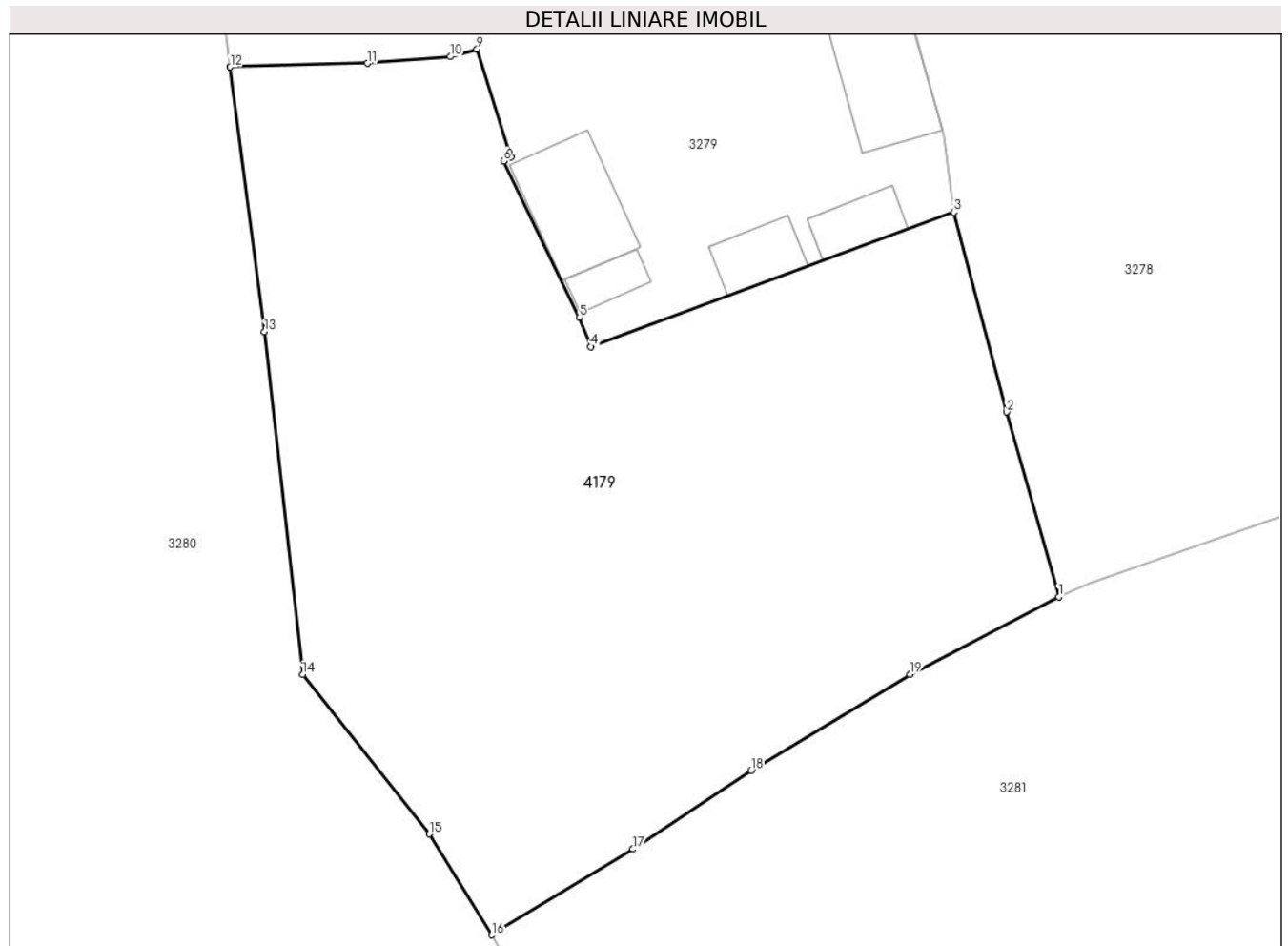
C. Partea III. SARCINI .

Inscrieri privind dezmembramintele dreptului de proprietate, drepturi reale de garanție și sarcini	Referințe
NU SUNT	

Teren

Nr cadastral	Suprafața (mp)*	Observații / Referințe
	2.706	

* Suprafața este determinată în planul de proiecție Stereo 70.



Date referitoare la teren

Crt	Categorie folosință	Intra vilan	Suprafața (mp)	Tarla	Parcelă	Nr. topo	Observații / Referințe
1	faneata	DA	1.701	-	-	-	
2	faneata	DA	1.005	-	-	-	

Lungime Segmente

1) Valorile lungimilor segmentelor sunt obținute din proiecție în plan.

Punct început	X / Y	Punct sfârșit	X / Y	Lungime segment (** (m)
1	512.518,714 647.882,626	2	512.514,555 647.897,379	15.328
2	512.514,555 647.897,379	3	512.510,347 647.913,321	16.488
3	512.510,347 647.913,321	4	512.481,32 647.902,597	30.945
4	512.481,32 647.902,597	5	512.480,42 647.904,928	2.499

Punct început	X / Y	Punct sfârșit	X / Y	Lungime segment (** (m)
5	512.480,42 647.904,928	6	512.474,337 647.917,401	13.877
6	512.474,337 647.917,401	7	512.474,912 647.917,742	0.669
7	512.474,912 647.917,742	8	512.474,809 647.918,069	0.343
8	512.474,809 647.918,069	9	512.472,212 647.926,343	8.672
9	512.472,212 647.926,343	10	512.470,077 647.925,746	2.217
10	512.470,077 647.925,746	11	512.463,454 647.925,213	6.644
11	512.463,454 647.925,213	12	512.452,493 647.924,923	10.965
12	512.452,493 647.924,923	13	512.455,235 647.903,771	21.329
13	512.455,235 647.903,771	14	512.458,268 647.876,417	27.522
14	512.458,268 647.876,417	15	512.468,388 647.863,69	16.26
15	512.468,388 647.863,69	16	512.473,39 647.855,636	9.481
16	512.473,39 647.855,636	17	512.484,675 647.862,484	13.2
17	512.484,675 647.862,484	18	512.494,113 647.868,725	11.315
18	512.494,113 647.868,725	19	512.506,811 647.876,442	14.859
19	512.506,811 647.876,442	1	512.518,714 647.882,626	13.414

** Lungimile segmentelor sunt determinate în planul de proiecție Stereo 70 și sunt rotunjite la 1 milimetru.

*** Distanța dintre puncte este formată din segmente cumulate ce sunt mai mici decât valoarea 1 milimetru.

**DATE DESPRE IMOBILUL NR. 4180**

Oficiul de Cadastru și Publicitate Imobiliară SUCEAVA
Biroul de Cadastru și Publicitate Imobiliară Vatra Dornei

A. Partea I. Descrierea imobilului

TEREN Extravilan

Adresa: Jud. Suceava

Nr. Crt	Nr cadastral Nr. topografic	Suprafața* (mp)	Observații / Referințe
A1		3.985	Sector cadastral:15 Teren neimprejmit;

B. Partea II. Proprietari și acte

Inscrieri privitoare la dreptul de proprietate și alte drepturi reale		Referințe
/		
Act Normativ nr. 7, din 13/03/1996 emis de PARLAMENTUL ROMANIEI;		
B1	Intabulare, drept de PROPRIETATE, dobândit prin Lege, cota actuala 1/1, cota initiala 1/1 1) NEIDENTIFICAT NEIDENTIFICAT	A1
Act Administrativ nr. 7959, din 12/10/2022 emis de PRIMARIA COMUNEI POIANA STAMPEI;		
B2	SE NOTEAZA POSESIA FAPTICA IN FAVOAREA LUI 1) TODAȘCĂ ELENA	A1

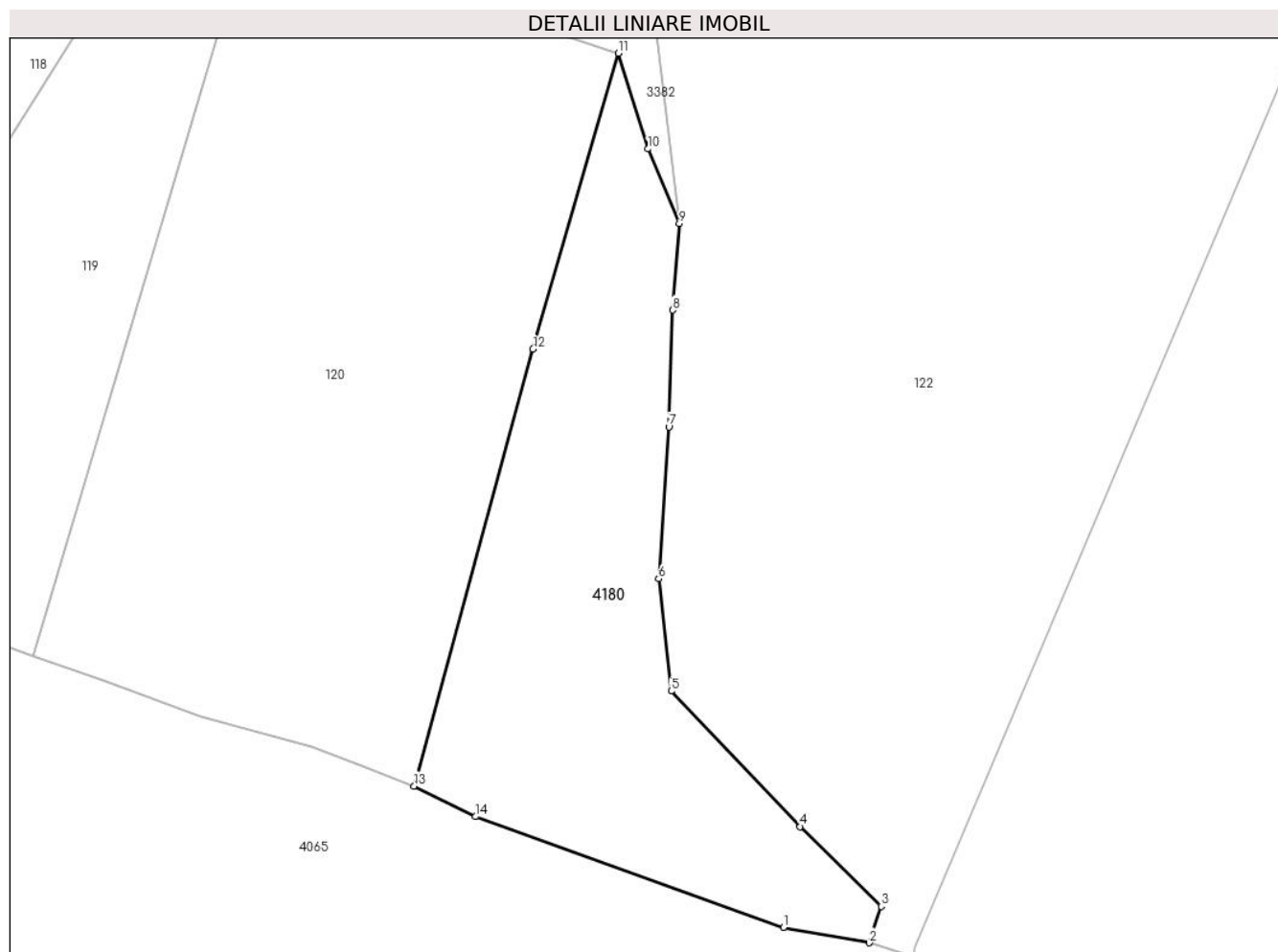
C. Partea III. SARCINI .

Inscrieri privind dezmembramintele dreptului de proprietate, drepturi reale de garanție și sarcini	Referințe
NU SUNT	

Teren

Nr cadastral	Suprafața (mp)*	Observații / Referințe
	3.985	

* Suprafața este determinată în planul de proiecție Stereo 70.



Date referitoare la teren

Crt	Categorie folosință	Intravilan	Suprafața (mp)	Tarla	Parcelă	Nr. topo	Observații / Referințe
1	pasune	NU	3.985	-	-	-	

Lungime Segmente

1) Valorile lungimilor segmentelor sunt obținute din proiecție în plan.

Punct început	X / Y	Punct sfârșit	X / Y	Lungime segment (** (m)
1	514.324,476 646.646,566	2	514.338,567 646.644,079	14.309
2	514.338,567 646.644,079	3	514.340,525 646.650,057	6.29
3	514.340,525 646.650,057	4	514.327,237 646.663,13	18.641
4	514.327,237 646.663,13	5	514.306,045 646.685,373	30.722
5	514.306,045 646.685,373	6	514.304,005 646.703,8	18.54

Punct început	X / Y	Punct sfârșit	X / Y	Lungime segment (** (m)
6	514.304,005 646.703,8	7	514.305,654 646.728,719	24.974
7	514.305,654 646.728,719	8	514.306,292 646.747,898	19.19
8	514.306,292 646.747,898	9	514.307,389 646.762,098	14.242
9	514.307,389 646.762,098	10	514.302,261 646.774,339	13.272
10	514.302,261 646.774,339	11	514.297,371 646.790,044	16.449
11	514.297,371 646.790,044	12	514.283,344 646.741,497	50.533
12	514.283,344 646.741,497	13	514.263,84 646.669,782	74.32
13	514.263,84 646.669,782	14	514.273,882 646.664,781	11.218
14	514.273,882 646.664,781	1	514.324,476 646.646,566	53.773

** Lungimile segmentelor sunt determinate în planul de proiecție Stereo 70 și sunt rotunjite la 1 milimetru.

*** Distanța dintre puncte este formată din segmente cumulate ce sunt mai mici decât valoarea 1 milimetru.

**DATE DESPRE IMOBILUL NR. 4181**

Oficiul de Cadastru și Publicitate Imobiliară SUCEAVA
Biroul de Cadastru și Publicitate Imobiliară Vatra Dornei

A. Partea I. Descrierea imobilului

TEREN Intravilan

Adresa: Loc. Pilugani, Str Andrieni, Nr. 64, Jud. Suceava

Nr. Crt	Nr cadastral Nr. topografic	Suprafața* (mp)	Observații / Referințe
A1		100	Sector cadastral:15 Teren neimpregmuit;

Construcții

Crt	Nr cadastral Nr. topografic	Adresa	Observații / Referințe
A1.1		Loc. Pilugani, Str Andrieni, Nr. 64, Jud. Suceava	Nr. niveluri:1; S. construita la sol:56 mp; S. construita desfasurata:56 mp;

B. Partea II. Proprietari și acte

Inscrieri privitoare la dreptul de proprietate și alte drepturi reale		Referințe
/		
Act Normativ nr. 7, din 13/03/1996 emis de PARLAMENTUL ROMANIEI;		
B1	Intabulare, drept de PROPRIETATE, dobandit prin Lege, cota actuala 1/1, cota initiala 1/1 1) NEIDENTIFICAT NEIDENTIFICAT	A1
Act Administrativ nr. 7022, din 31/08/2023 emis de PRIMARIA COMUNEI POIANA STAMPEI;		
B2	SE NOTEAZA POSESIA FAPTICA IN FAVOAREA LUI 1) PILUG MARCEL	A1
Act Administrativ nr. 2981, din 31/03/2023 emis de PRIMARIA COMUNEI POIANA STAMPEI;		
B3	Intabulare, drept de PROPRIETATE, dobandit prin Lege, cota actuala 1/1, cota initiala 1/1 1) PILUG MARCEL	A1.1

C. Partea III. SARCINI .

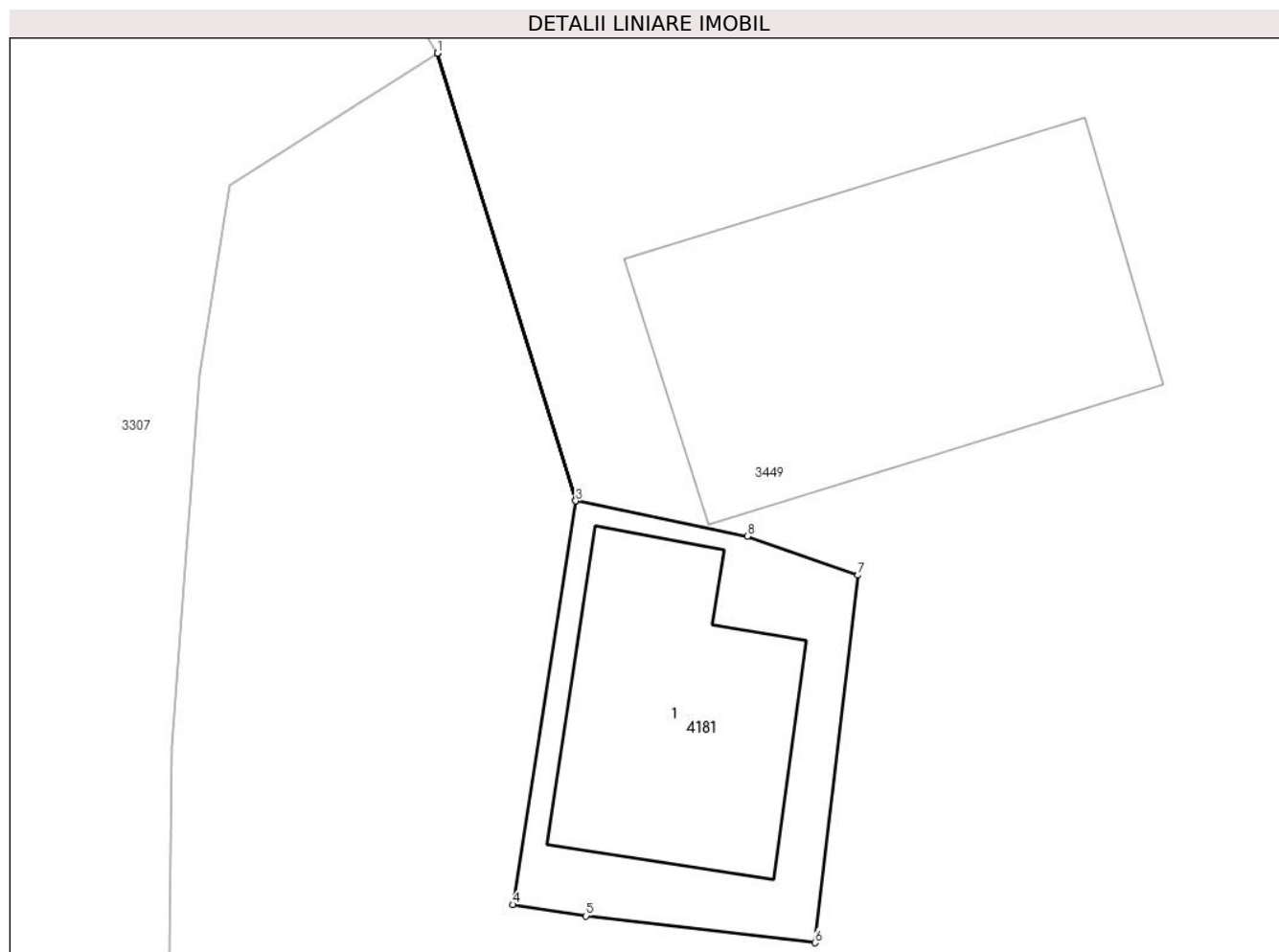
Inscrieri privind dezmembramintele dreptului de proprietate, drepturi reale de garanție și sarcini	Referințe
NU SUNT	

Anexa Nr. 1 La Partea I

Teren

Nr cadastral	Suprafața (mp)*	Observații / Referințe
	100	

* Suprafața este determinată în planul de proiecție Stereo 70.



Date referitoare la teren

Crt	Categorie folosință	Intra vilan	Suprafața (mp)	Tarla	Parcelă	Nr. topo	Observații / Referințe
1	curți constructii	DA	100	-	-	-	

Date referitoare la construcții

Crt	Număr	Destinație construcție	Supraf. (mp)	Situație juridică	Observații / Referințe
A1.1		construcții de locuințe	56	Cu acte	Nr. niveluri:1; S. construita la sol:56 mp; S. construita desfasurata:56 mp;

Lungime Segmente

1) Valorile lungimilor segmentelor sunt obținute din proiecție în plan.

Punct început	X / Y	Punct sfârșit	X / Y	Lungime segment (** (m)
1	512.278,554 647.583,735	2	512.278,55 647.583,732	0.005
2	512.278,55 647.583,732	3	512.282,601 647.570,658	13.687
3	512.282,601 647.570,658	4	512.280,763 647.558,86	11.94
4	512.280,763 647.558,86	5	512.282,897 647.558,531	2.159

Punct început	X / Y	Punct sfârșit	X / Y	Lungime segment (** (m)
5	512.282,897 647.558,531	6	512.289,593 647.557,748	6.742
6	512.289,593 647.557,748	7	512.290,853 647.568,488	10.814
7	512.290,853 647.568,488	8	512.287,612 647.569,621	3.433
8	512.287,612 647.569,621	9	512.282,606 647.570,658	5.112
9	512.282,606 647.570,658	1	512.278,554 647.583,735	13.69

** Lungimile segmentelor sunt determinate în planul de proiecție Stereo 70 și sunt rotunjite la 1 milimetru.

*** Distanța dintre puncte este formată din segmente cumulate ce sunt mai mici decât valoarea 1 milimetru.

**DATE DESPRE IMOBILUL NR. 4182**

Oficiul de Cadastru și Publicitate Imobiliară SUCEAVA
Biroul de Cadastru și Publicitate Imobiliară Vatra Dornei

A. Partea I. Descrierea imobilului

TEREN Extravilan

Adresa: Jud. Suceava

Nr. Crt	Nr cadastral Nr. topografic	Suprafața* (mp)	Observații / Referințe
A1	30694	9.000	Sector cadastral:15 Teren neimprejmuit;

B. Partea II. Proprietari și acte

Inscrieri privitoare la dreptul de proprietate și alte drepturi reale		Referințe
2538 / 01/06/2007		
Act Notarial nr. 579, din 24/03/2005 emis de BNP Nicolai Rotaru;		
B1	Intabulare, drept de PROPRIETATE bun comun, dobandit prin Conventie, cota actuala 1/1, cota initiala 1/1	A1
	1) HÎNCEANU MARCEL, , soț LIPSA CNP	
	2) HÎNCEANU CAMELIA, , soție LIPSA CNP	
OBSERVATII: (provenita din conversia CF 3389 com. cad. Dorna Candrenilor)		

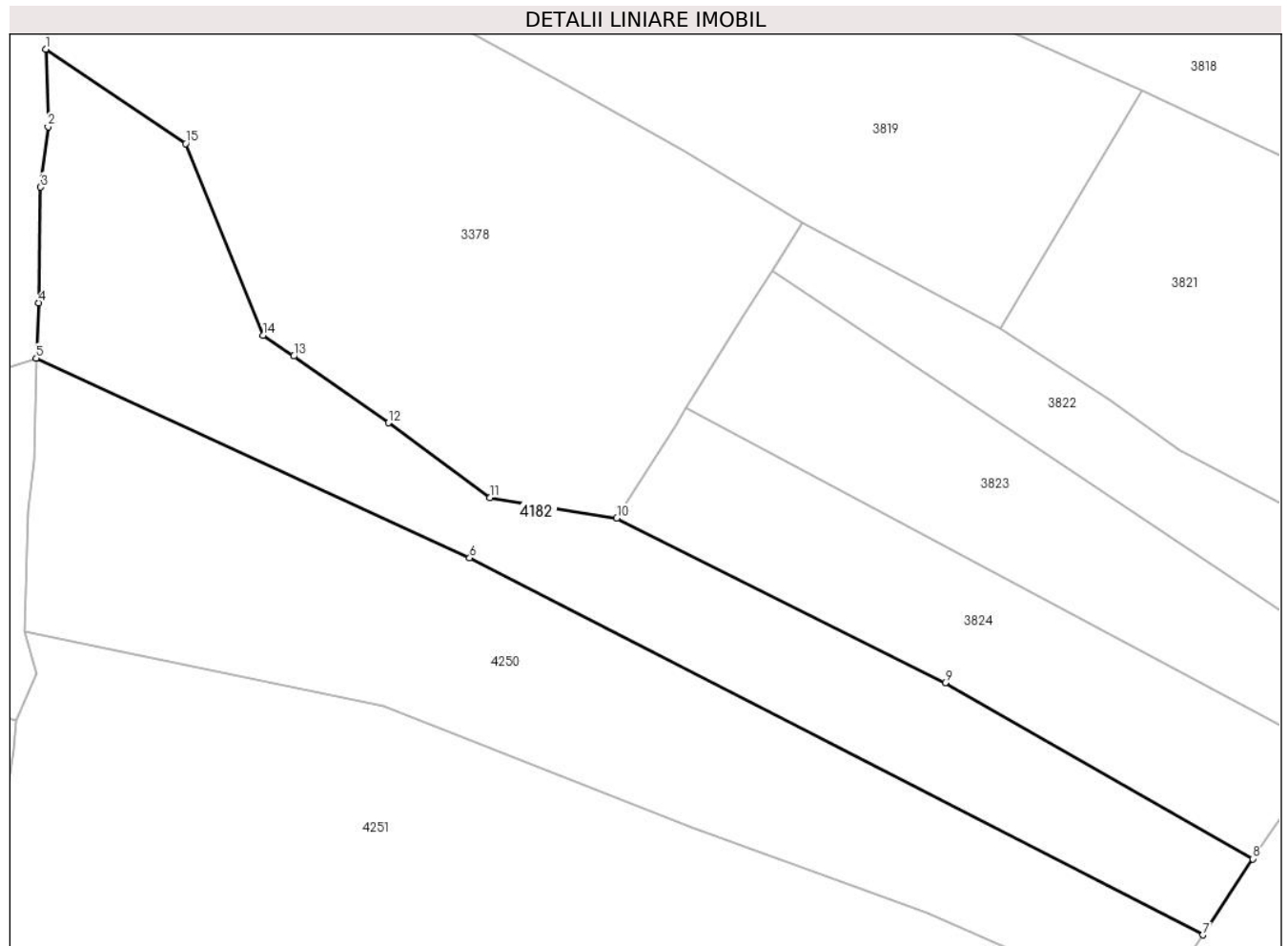
C. Partea III. SARCINI .

Inscrieri privind dezmembramintele dreptului de proprietate, drepturi reale de garanție și sarcini	Referințe
NU SUNT	

Teren

Nr cadastral	Suprafața (mp)*	Observații / Referințe
30694	9.000	

* Suprafața este determinată în planul de proiecție Stereo 70.



Date referitoare la teren

Crt	Categorie folosință	Intravilan	Suprafața (mp)	Tarla	Parcelă	Nr. topo	Observații / Referințe
1	padure	NU	9.000	-	-	-	

Lungime Segmente

1) Valorile lungimilor segmentelor sunt obținute din proiecție în plan.

Punct început	X / Y	Punct sfârșit	X / Y	Lungime segment (** (m)
1	513.953,388 647.523,631	2	513.953,969 647.505,463	18.177
2	513.953,969 647.505,463	3	513.952,229 647.491,283	14.286
3	513.952,229 647.491,283	4	513.951,808 647.464,165	27.121
4	513.951,808 647.464,165	5	513.951,172 647.451,181	13.0
5	513.951,172 647.451,181	6	514.052,936 647.404,33	112.031

Punct început	X / Y	Punct sfârşit	X / Y	Lungime segment (** (m)
6	514.052,936 647.404,33	7	514.225,071 647.315,941	193.502
7	514.225,071 647.315,941	8	514.236,831 647.333,777	21.364
8	514.236,831 647.333,777	9	514.164,614 647.375,055	83.182
9	514.164,614 647.375,055	10	514.087,512 647.413,656	86.225
10	514.087,512 647.413,656	11	514.057,704 647.418,508	30.2
11	514.057,704 647.418,508	12	514.033,849 647.436,039	29.604
12	514.033,849 647.436,039	13	514.011,644 647.451,649	27.143
13	514.011,644 647.451,649	14	514.004,436 647.456,567	8.726
14	514.004,436 647.456,567	15	513.986,296 647.501,525	48.48
15	513.986,296 647.501,525	1	513.953,388 647.523,631	39.644

** Lungimile segmentelor sunt determinate în planul de proiecție Stereo 70 și sunt rotunjite la 1 milimetru.

*** Distanța dintre puncte este formată din segmente cumulate ce sunt mai mici decât valoarea 1 milimetru.

**DATE DESPRE IMOBILUL NR. 4183**

Oficiul de Cadastru și Publicitate Imobiliară SUCEAVA
Biroul de Cadastru și Publicitate Imobiliară Vatra Dornei

A. Partea I. Descrierea imobilului

TEREN Extravilan

Adresa: Jud. Suceava

Nr. Crt	Nr cadastral Nr. topografic	Suprafața* (mp)	Observații / Referințe
A1		4.415	Sector cadastral:15 Teren neimprejmut;

B. Partea II. Proprietari și acte

Inscrieri privitoare la dreptul de proprietate și alte drepturi reale	Referințe
/	
Act Normativ nr. 7, din 13/03/1996 emis de PARLAMENTUL ROMANIEI;	
B1	A1
Intabulare, drept de PROPRIETATE, dobandit prin Lege, cota actuala 1/1, cota initiala 1/1	
1) NEIDENTIFICAT NEIDENTIFICAT	
Act Administrativ nr. 9679, din 15/12/2023 emis de PRIMARIA COMUNEI POIANA STAMPEI;	
B2	A1
SE NOTEAZA POSESIA FAPTICA IN FAVOAREA LUI	
1) FLOREA SEVASTIAN	
2) FLOREA MARIA	

C. Partea III. SARCINI .

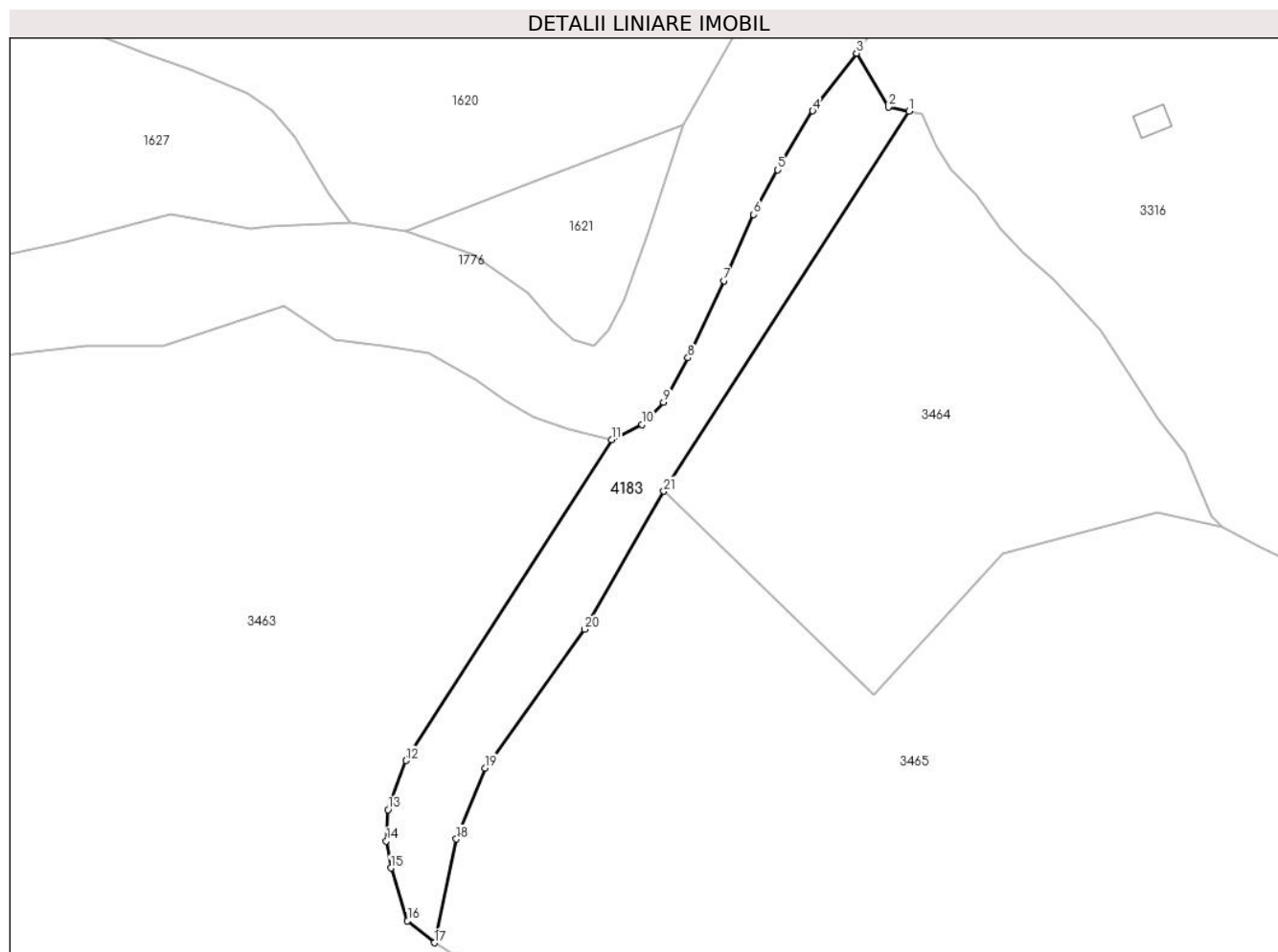
Inscrieri privind dezmembramintele dreptului de proprietate, drepturi reale de garanție și sarcini	Referințe
NU SUNT	

Anexa Nr. 1 La Partea I

Teren

Nr cadastral	Suprafața (mp)*	Observații / Referințe
	4.415	

* Suprafața este determinată în planul de proiecție Stereo 70.



Date referitoare la teren

Crt	Categorie folosință	Intra vilan	Suprafața (mp)	Tarla	Parcelă	Nr. topo	Observații / Referințe
1	pasune	NU	4.415	-	-	-	

Lungime Segmente

1) Valorile lungimilor segmentelor sunt obținute din proiecție în plan.

Punct început	X / Y	Punct sfârșit	X / Y	Lungime segment (** (m)
1	511.924,499 647.424,975	2	511.919,229 647.426,058	5.38
3	511.911,092 647.439,868	4	511.899,842 647.425,108	18.559
5	511.890,912 647.409,984	6	511.884,672 647.398,554	13.022
7	511.877,021 647.381,592	8	511.867,844 647.361,823	21.795
9	511.861,626 647.350,436	10	511.856,095 647.344,79	7.904

Punct început	X / Y	Punct sfârșit	X / Y	Lungime segment (** (m)
2	511.919,229 647.426,058	3	511.911,092 647.439,868	16.029
4	511.899,842 647.425,108	5	511.890,912 647.409,984	17.564
6	511.884,672 647.398,554	7	511.877,021 647.381,592	18.608
8	511.867,844 647.361,823	9	511.861,626 647.350,436	12.974
10	511.856,095 647.344,79	11	511.848,29 647.340,861	8.738

Punct început	X / Y	Punct sfârşit	X / Y	Lungime segment (** (m)
11	511.848,29 647.340,861	12	511.795,594 647.258,651	97.649
13	511.790,968 647.246,087	14	511.790,543 647.238,063	8.035
15	511.791,676 647.231,125	16	511.795,971 647.217,579	14.211
17	511.802,832 647.211,978	18	511.808,498 647.238,552	27.171
19	511.815,838 647.256,742	20	511.841,342 647.292,299	43.758
21	511.861,674 647.327,641	1	511.924,499 647.424,975	115.849

Punct început	X / Y	Punct sfârşit	X / Y	Lungime segment (** (m)
12	511.795,594 647.258,651	13	511.790,968 647.246,087	13.389
14	511.790,543 647.238,063	15	511.791,676 647.231,125	7.03
16	511.795,971 647.217,579	17	511.802,832 647.211,978	8.857
18	511.808,498 647.238,552	19	511.815,838 647.256,742	19.615
20	511.841,342 647.292,299	21	511.861,674 647.327,641	40.773

** Lungimile segmentelor sunt determinate în planul de proiecție Stereo 70 și sunt rotunjite la 1 milimetru.

*** Distanța dintre puncte este formată din segmente cumulate ce sunt mai mici decât valoarea 1 milimetru.

**DATE DESPRE IMOBILUL NR. 4184**

Oficiul de Cadastru și Publicitate Imobiliară SUCEAVA
Biroul de Cadastru și Publicitate Imobiliară Vatra Dornei

A. Partea I. Descrierea imobilului

TEREN Necunoscut

Adresa: Loc. Poiana Stampei, Jud. Suceava

Nr. Crt	Nr cadastral Nr. topografic	Suprafața* (mp)	Observații / Referințe
A1	31315	3.552	Sector cadastral:0 Teren neimprejmuit;

B. Partea II. Proprietari și acte

Inscrieri privitoare la dreptul de proprietate și alte drepturi reale		Referințe
17989 / 11/12/2017		
Act Administrativ nr. H.G. nr.787, din 26/10/2017 emis de Guvernul României (act administrativ nr Protocol de predare-primire nr.13341 din 22.11.2017, emis de R.N.P. ROMSILVA- CONSILIUL LOCAL AL COMUNEI POIANA STAMPEI);		
B3	Intabulare, drept de PROPRIETATE, dobandit prin Lege, cota actuala 1/1, cota initiala 1/1 1) COMUNA POIANA STAMPEI, CIF:5021250, -DOMENIUL PUBLIC	A1
2631 / 22/02/2018		
Act Administrativ nr. 139, din 14/12/2017 emis de Consiliul local al Comunei Poiana Stampei (act administrativ nr 1514 din 21.02.2018, emis de Comuna Poiana Stampei);		
B4	se notează încadrarea drumului înscris sub A1 în categoria funcțională a drumurilor comunale	A1
17315 / 21/10/2021		
Act Administrativ nr. plan de amplasament și delimitare, din 20/10/2021 emis de PFA Irimescu Gheorghe Gabriel (Plan);		
B5	se notează actualizarea informațiilor tehnice și re poziționarea imobilului	A1
6895 / 09/05/2023		
Act Administrativ nr. 9, din 03/05/2023 emis de COMUNA POIANA STAMPEI;		
B6	se notează autorizația de construire nr. 9 din data de 3 mai 2023, emisă de Comuna Poiana Stampei	A1

C. Partea III. SARCINI .

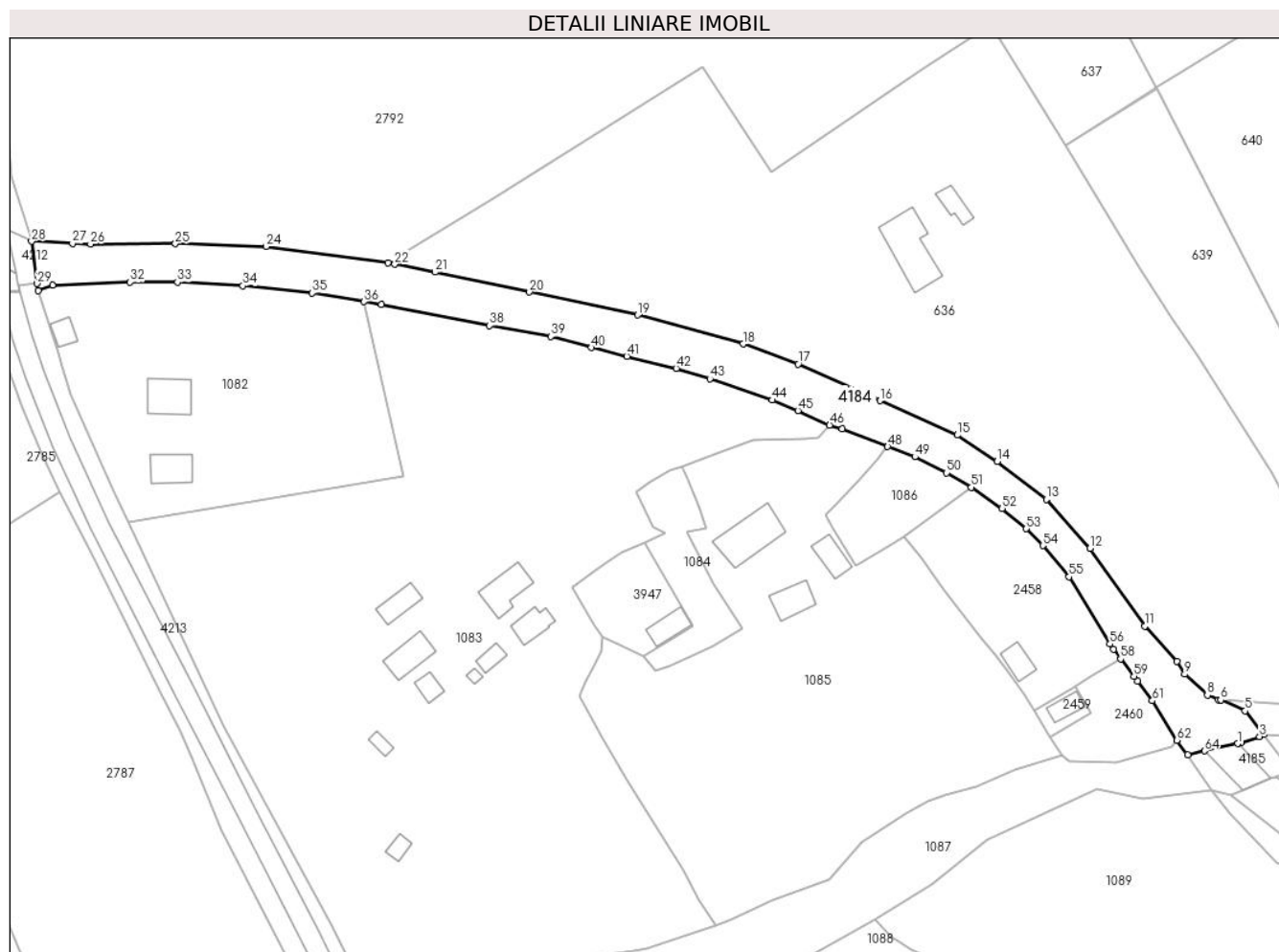
Inscrieri privind dezmembramintele dreptului de proprietate, drepturi reale de garanție și sarcini	Referințe
NU SUNT	

Anexa Nr. 1 La Partea I

Teren

Nr cadastral	Suprafața (mp)*	Observații / Referințe
31315	3.552	

* Suprafața este determinată în planul de proiecție Stereo 70.



Date referitoare la teren

Crt	Categorie folosință	Intravilan	Suprafața (mp)	Tarla	Parcelă	Nr. topo	Observații / Referințe
1	drum	DA	3.372	-	-	-	
2	drum	NU	180	-	-	-	

Lungime Segmente

1) Valorile lungimilor segmentelor sunt obținute din proiecție în plan.

Punct început	X / Y	Punct sfârșit	X / Y	Lungime segment	Punct început	X / Y	Punct sfârșit	X / Y	Lungime segment	Punct început	X / Y	Punct sfârșit	X / Y	Lungime segment
1	510.209,263 645.369,666	2	510.210,073 645.369,845	0.83	2	510.210,073 645.369,845	3	510.214,797 645.371,468	4.995	3	510.214,797 645.371,468	4	510.215,875 645.371,938	1.176
4	510.215,875 645.371,938	5	510.211,131 645.377,948	7.657	5	510.211,131 645.377,948	6	510.204,977 645.380,717	6.748	6	510.204,977 645.380,717	7	510.204,378 645.380,751	0.6
7	510.204,378 645.380,751	8	510.201,575 645.381,966	3.055	8	510.201,575 645.381,966	9	510.195,841 645.387,249	7.797	9	510.195,841 645.387,249	10	510.193,88 645.390,54	3.831
10	510.193,88 645.390,54	11	510.185,72 645.399,467	12.09 4	11	510.185,72 645.399,467	12	510.171,806 645.419,183	24.13 1	12	510.171,806 645.419,183	13	510.160,713 645.431,62	16.66 5
13	510.160,713 645.431,62	14	510.148,275 645.441,19	15.69 4	14	510.148,275 645.441,19	15	510.138,105 645.447,883	12.17 5	15	510.138,105 645.447,883	16	510.118,492 645.456,616	21.46 9

Punct început	X / Y	Punct sfârșit	X / Y	Lungime segment	Punct început	X / Y	Punct sfârșit	X / Y	Lungime segment	Punct început	X / Y	Punct sfârșit	X / Y	Lungime segment
16	510.118,492 645.456,616	17	510.097,758 645.465,861	22.702	17	510.097,758 645.465,861	18	510.083,792 645.470,993	14.879	18	510.083,792 645.470,993	19	510.056,995 645.478,322	27.781
19	510.056,995 645.478,322	20	510.029,545 645.484,144	28.061	20	510.029,545 645.484,144	21	510.005,628 645.489,191	24.444	21	510.005,628 645.489,191	22	509.995,431 645.491,207	10.394
22	509.995,431 645.491,207	23	509.993,665 645.491,556	1.8	23	509.993,665 645.491,556	24	509.962,727 645.495,707	31.215	24	509.962,727 645.495,707	25	509.939,743 645.496,411	22.995
25	509.939,743 645.496,411	26	509.918,177 645.496,304	21.566	26	509.918,177 645.496,304	27	509.913,589 645.496,52	4.593	27	509.913,589 645.496,52	28	509.903,251 645.497,006	10.349
28	509.903,251 645.497,006	29	509.904,662 645.486,312	10.787	29	509.904,662 645.486,312	30	509.904,903 645.484,487	1.841	30	509.904,903 645.484,487	31	509.908,607 645.485,853	3.948
31	509.908,607 645.485,853	32	509.928,266 645.486,643	19.675	32	509.928,266 645.486,643	33	509.940,28 645.486,658	12.014	33	509.940,28 645.486,658	34	509.956,849 645.485,734	16.595
34	509.956,849 645.485,734	35	509.974,434 645.483,902	17.68	35	509.974,434 645.483,902	36	509.987,639 645.481,697	13.388	36	509.987,639 645.481,697	37	509.992,032 645.480,964	4.454
37	509.992,032 645.480,964	38	510.019,452 645.475,675	27.925	38	510.019,452 645.475,675	39	510.034,965 645.472,893	15.76	39	510.034,965 645.472,893	40	510.045,31 645.470,058	10.726
40	510.045,31 645.470,058	41	510.054,27 645.467,866	9.224	41	510.054,27 645.467,866	42	510.066,81 645.464,797	12.91	42	510.066,81 645.464,797	43	510.075,373 645.462,141	8.965
43	510.075,373 645.462,141	44	510.091,168 645.456,766	16.685	44	510.091,168 645.456,766	45	510.097,74 645.454,075	7.102	45	510.097,74 645.454,075	46	510.105,74 645.450,439	8.788
46	510.105,74 645.450,439	47	510.108,86 645.449,498	3.259	47	510.108,86 645.449,498	48	510.120,463 645.444,97	12.455	48	510.120,463 645.444,97	49	510.127,351 645.442,37	7.362
49	510.127,351 645.442,37	50	510.135,4 645.438,33	9.006	50	510.135,4 645.438,33	51	510.141,696 645.434,646	7.295	51	510.141,696 645.434,646	52	510.149,503 645.429,289	9.468
52	510.149,503 645.429,289	53	510.155,648 645.424,141	8.016	53	510.155,648 645.424,141	54	510.159,829 645.419,866	5.98	54	510.159,829 645.419,866	55	510.166,453 645.411,931	10.336
55	510.166,453 645.411,931	56	510.176,871 645.394,935	19.935	56	510.176,871 645.394,935	57	510.177,736 645.393,516	1.662	57	510.177,736 645.393,516	58	510.179,557 645.391,121	3.009
58	510.179,557 645.391,121	59	510.182,942 645.386,703	5.566	59	510.182,942 645.386,703	60	510.183,819 645.385,542	1.455	60	510.183,819 645.385,542	61	510.187,616 645.380,516	6.299
61	510.187,616 645.380,516	62	510.193,832 645.370,478	11.807	62	510.193,832 645.370,478	63	510.196,595 645.366,86	4.552	63	510.196,595 645.366,86	64	510.200,859 645.367,805	4.367
64	510.200,859 645.367,805	1	510.209,263 645.369,666	8.608										

** Lungimile segmentelor sunt determinate în planul de proiecție Stereo 70 și sunt rotunjite la 1 milimetru.

*** Distanța dintre puncte este formată din segmente cumulate ce sunt mai mici decât valoarea 1 milimetru.

**DATE DESPRE IMOBILUL NR. 4185**

Oficiul de Cadastru și Publicitate Imobiliară SUCEAVA
Biroul de Cadastru și Publicitate Imobiliară Vatra Dornei

A. Partea I. Descrierea imobilului

TEREN Extravilan

Adresa: Jud. Suceava

Nr. Crt	Nr cadastral Nr. topografic	Suprafața* (mp)	Observații / Referințe
A1	34336	234	Sector cadastral:0 Teren neimprejmuit;

Construcții

Crt	Nr cadastral Nr. topografic	Adresa	Observații / Referințe
A1.1	34336-C1	Jud. Suceava	Nr. niveluri:1; S. construita la sol:96 mp; S. construita desfasurata:94 mp; Pod din beton, construit in anul 1965.

B. Partea II. Proprietari și acte

Inscrieri privitoare la dreptul de proprietate și alte drepturi reale		Referințe
19592 / 25/11/2021		
Act Administrativ nr. 1705, din 29/11/2006 emis de Guvernul Romaniei (HG 1705 din 29-11-2009 ; act administrativ nr 10214 din 18.11.2021, emis de A.N. Apele Române - SGA Suceava;act administrativ nr Anexa 12 la H.G.1705 din 29.11.2006, emis de Guvernul României);		
B1	Intabulare, drept de PROPRIETATE, dobandit prin Lege, cota actuala 1/1, cota initiala 1/1 1) STATUL ROMÂN, CIF:9999999999999, - DOMENIUL PUBLIC	A1
B2	Intabulare, drept de ADMINISTRARE 1) ADMINISTRAȚIA NAȚIONALĂ APELE ROMANE, CIF:18207646	A1
Act Administrativ nr. 787, din 26/10/2017 emis de Guvernul Romaniei (HG 787 din 26-10-2017 ; act normativ nr 496 din 09.07.2019, emis de Guvernul României;act administrativ nr 13341 din 22.11.2017, emis de ROMSILVA RA;act administrativ nr 8392 din 17.11.2021, emis de Comuna Poiana Stampei;act administrativ nr 8574 din 23.11.2021, emis de Comuna Poiana Stampei);		
B3	Intabulare, drept de PROPRIETATE, dobandit prin Lege, cota actuala 1/1, cota initiala 1/1 1) COMUNA POIANA STAMPEI, CIF:5021250, - DOMENIUL PUBLIC	A1.1
6896 / 09/05/2023		
Act Administrativ nr. 9, din 03/05/2023 emis de COMUNA POIANA STAMPEI;		
B4	se notează autorizația de construire nr. 9 din data de 3 mai 2023, emisă de Comuna Poiana Stampei	A1.1

C. Partea III. SARCINI .

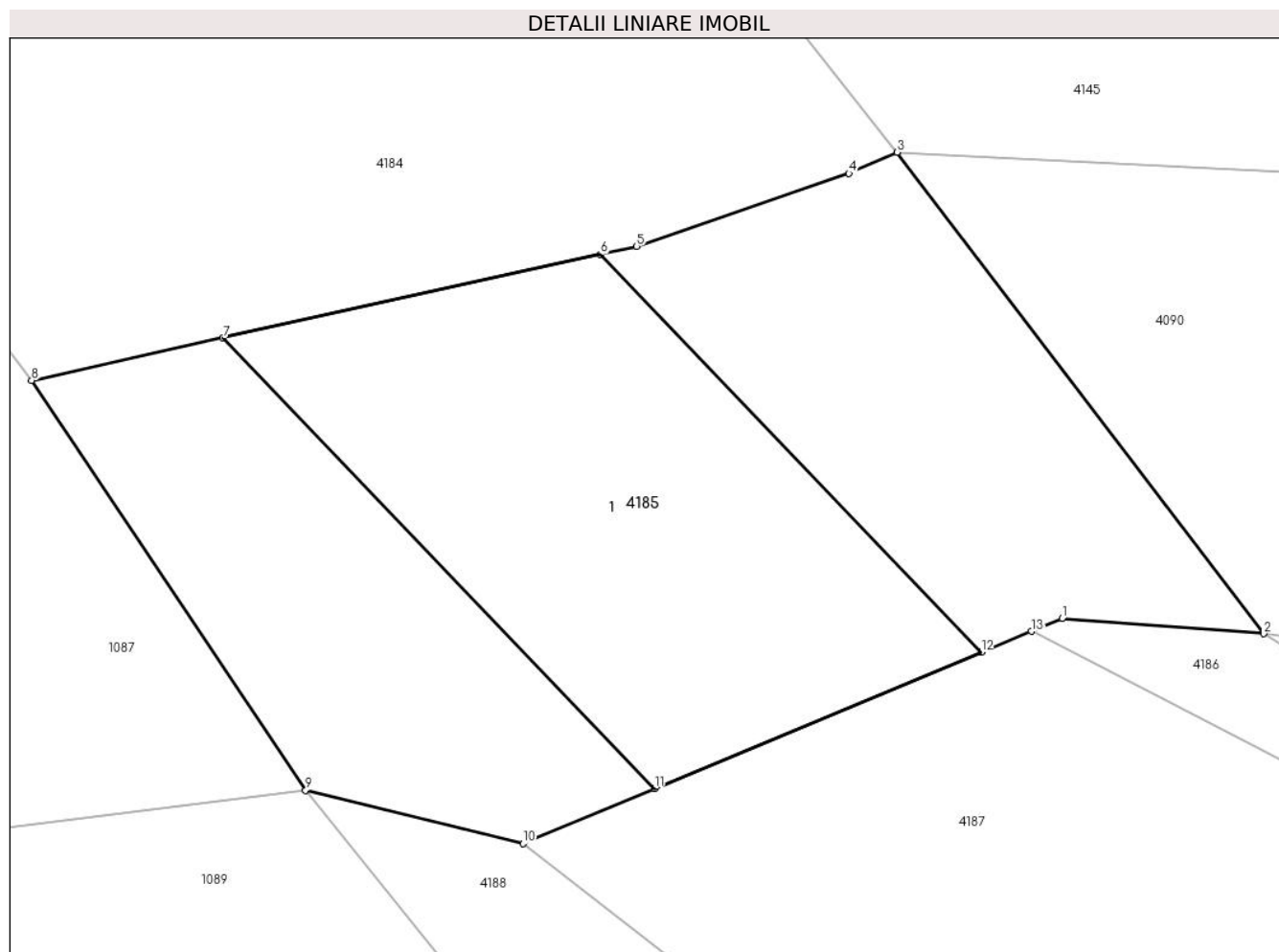
Inscrieri privind dezmembramentele dreptului de proprietate, drepturi reale de garanție și sarcini	Referințe
NU SUNT	

Anexa Nr. 1 La Partea I

Teren

Nr cadastral	Suprafața (mp)*	Observații / Referințe
34336	234	

* Suprafața este determinată în planul de proiecție Stereo 70.



Date referitoare la teren

Crt	Categorie folosință	Intra vilan	Suprafața (mp)	Tarla	Parcelă	Nr. topo	Observații / Referințe
1	ape curgătoare	NU	234	-	-	-	Imobil neimprejmuit

Date referitoare la construcții

Crt	Număr	Destinație construcție	Supraf. (mp)	Situație juridică	Observații / Referințe
A1.1	34336-C1	construcții industriale și edilitare	Din acte: 94 Masurata: 96	Cu acte	Nr. niveluri:1; S. construita la sol:96 mp; S. construita desfasurata:94 mp; Pod din beton, construit in anul 1965.

Lungime Segmente

1) Valorile lungimilor segmentelor sunt obținute din proiecție în plan.

Punct început	X / Y	Punct sfârșit	X / Y	Lungime segment (** (m)
1	510.219,547 645.361,563	2	510.224,036 645.361,222	4.502
2	510.224,036 645.361,222	3	510.215,875 645.371,938	13.47
3	510.215,875 645.371,938	4	510.214,797 645.371,468	1.176

Punct început	X / Y	Punct sfârșit	X / Y	Lungime segment (** (m)
4	510.214,797 645.371,468	5	510.210,073 645.369,845	4.995
5	510.210,073 645.369,845	6	510.209,263 645.369,666	0.83
6	510.209,263 645.369,666	7	510.200,859 645.367,805	8.608
7	510.200,859 645.367,805	8	510.196,595 645.366,86	4.367
8	510.196,595 645.366,86	9	510.202,697 645.357,737	10.976
9	510.202,697 645.357,737	10	510.207,538 645.356,55	4.984
10	510.207,538 645.356,55	11	510.210,468 645.357,773	3.175
11	510.210,468 645.357,773	12	510.217,745 645.360,811	7.886
12	510.217,745 645.360,811	13	510.218,86 645.361,276	1.208
13	510.218,86 645.361,276	1	510.219,547 645.361,563	0.745

** Lungimile segmentelor sunt determinate în planul de proiecție Stereo 70 și sunt rotunjite la 1 milimetru.

*** Distanța dintre puncte este formată din segmente cumulate ce sunt mai mici decât valoarea 1 milimetru.

**DATE DESPRE IMOBILUL NR. 4186**

Oficiul de Cadastru și Publicitate Imobiliară SUCEAVA
 Biroul de Cadastru și Publicitate Imobiliară Vatra Dornei

A. Partea I. Descrierea imobilului

TEREN Extravilan

Adresa: Jud. Suceava, TRONSON 21

Nr. Crt	Nr cadastral Nr. topografic	Suprafața* (mp)	Observații / Referințe
A1	34477	149	Sector cadastral:0 Teren neimprejmuit;

B. Partea II. Proprietari și acte

Inscrieri privitoare la dreptul de proprietate și alte drepturi reale		Referințe
12397 / 03/08/2022		
Act Administrativ nr. HCL 96, din 29/07/2022 emis de CONSILIUL LOCAL POIANA STAMPEI (act administrativ nr 6079 din 17.08.2022, emis de PRIMARIA POIANA STAMPEI);		
B1	Intabulare, drept de PROPRIETATE, dobândit prin Lege, cota actuala 1/1, cota initiala 1/1 1) COMUNA POIANA STAMPEI, CIF:5021250, domeniul public	A1

C. Partea III. SARCINI .

Inscrieri privind dezmembramintele dreptului de proprietate, drepturi reale de garanție și sarcini	Referințe
NU SUNT	

Teren

Nr cadastral	Suprafața (mp)*	Observații / Referințe
34477	149	

* Suprafața este determinată în planul de proiecție Stereo 70.



Date referitoare la teren

Crt	Categorie folosință	Intravilan	Suprafața (mp)	Tarla	Parcelă	Nr. topo	Observații / Referințe
1	drum	NU	149	-	-	-	Neîmprejmuit

Lungime Segmente

1) Valorile lungimilor segmentelor sunt obținute din proiecție în plan.

Punct început	X / Y	Punct sfârșit	X / Y	Lungime segment (** (m)
1	510.307,102 645.335,661	2	510.310,815 645.334,843	3.802
2	510.310,815 645.334,843	3	510.288,797 645.341,68	23.055
3	510.288,797 645.341,68	4	510.265,984 645.347,412	23.522
4	510.265,984 645.347,412	5	510.240,625 645.352,571	25.878
5	510.240,625 645.352,571	6	510.230,17 645.357,357	11.498

Punct început	X / Y	Punct sfârşit	X / Y	Lungime segment (** (m)
6	510.230,17 645.357,357	7	510.224,036 645.361,222	7.25
7	510.224,036 645.361,222	8	510.219,547 645.361,563	4.502
8	510.219,547 645.361,563	9	510.218,86 645.361,276	0.745
9	510.218,86 645.361,276	10	510.229,096 645.356,016	11.508
10	510.229,096 645.356,016	11	510.240,696 645.350,744	12.742
11	510.240,696 645.350,744	12	510.265,634 645.345,757	25.432
12	510.265,634 645.345,757	13	510.288,292 645.339,844	23.417
13	510.288,292 645.339,844	14	510.289,184 645.339,611	0.922
14	510.289,184 645.339,611	1	510.307,102 645.335,661	18.348

** Lungimile segmentelor sunt determinate în planul de proiecție Stereo 70 și sunt rotunjite la 1 milimetru.

*** Distanța dintre puncte este formată din segmente cumulate ce sunt mai mici decât valoarea 1 milimetru.

**DATE DESPRE IMOBILUL NR. 4187**

Oficiul de Cadastru și Publicitate Imobiliară SUCEAVA
Biroul de Cadastru și Publicitate Imobiliară Vatra Dornei

A. Partea I. Descrierea imobilului

TEREN Extravilan

Adresa: Jud. Suceava

Nr. Crt	Nr cadastral Nr. topografic	Suprafața* (mp)	Observații / Referințe
A1	31304	Din acte: 880 Masurata: 881	Sector cadastral:0 Teren neimprejmuit;

B. Partea II. Proprietari și acte

Inscrieri privitoare la dreptul de proprietate și alte drepturi reale		Referințe
12536 / 20/08/2014		
Act Administrativ nr. REEXAMINARE, din 20/08/2014 emis de CABINET AVOCAT TUDOR VASILE;		
B5	Se notează respingerea cererii de reexaminare a încheierii 10876/18.06.2014	A1
17018 / 09/12/2015		
Hotarare Judecatoreasca nr. 147/A/2013, din 13/11/2013 emis de Curtea de Apel Cluj;		
B6	se notează radierea litigiului de sub B4	A1
10219 / 01/09/2016		
Act Administrativ nr. 3036/C, din 29/12/2015 emis de Guvernul României (- Comisia specială de retrocedare a unor bunuri imobile ce au aparținut cultelor religioase);		
B7	se notează radierea înscrierii de sub B3	A1
17983 / 11/12/2017		
Act Administrativ nr. H.G. nr.787, din 26/10/2017 emis de Guvernul României (act administrativ nr Protocol de predare-primire nr.13341 din 22.11.2017, emis de R.N.P. ROMSILVA- CONSILIUL LOCAL AL COMUNEI POIANA STAMPEI);		
B8	Intabulare, drept de PROPRIETATE, dobandit prin Lege, cota actuala 1/1, cota initiala 1/1 1) COMUNA POIANA STAMPEI, CIF:5021250, -DOMENIUL PUBLIC	A1
2636 / 22/02/2018		
Act Administrativ nr. 139, din 14/12/2017 emis de Consiliul local al Comunei Poiana Stampei (act administrativ nr 1514 din 21.02.2018, emis de Comuna Poiana Stampei);		
B9	se notează încadrarea drumului înscris sub A1 în categoria funcțională a drumurilor comunale	A1
6897 / 09/05/2023		
Act Administrativ nr. 9, din 03/05/2023 emis de COMUNA POIANA STAMPEI;		
B10	se notează autorizația de construire nr. 9 din data de 3 mai 2023, emisă de Comuna Poiana Stampei	A1

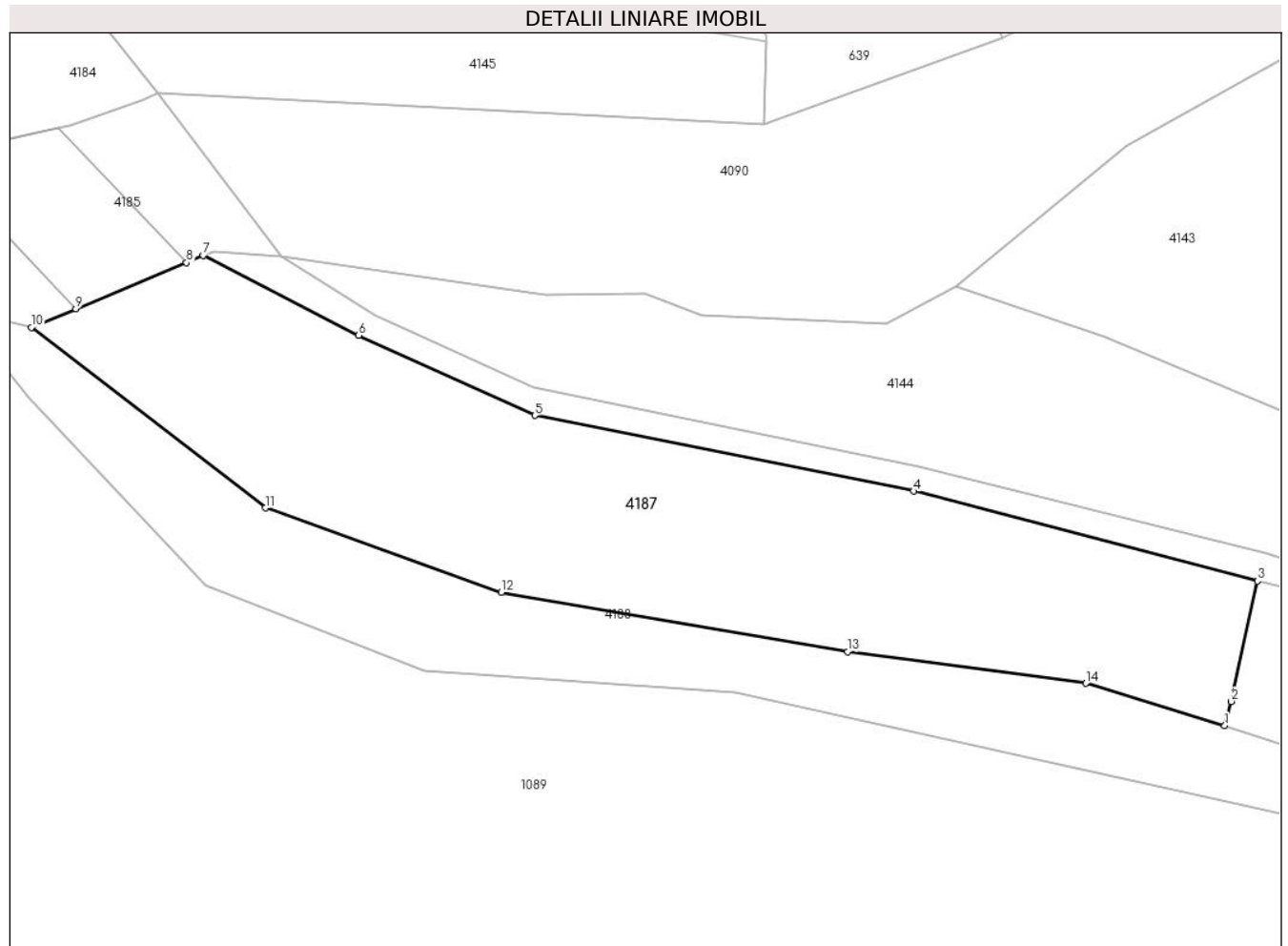
C. Partea III. SARCINI .

Inscrieri privind dezmembramintele dreptului de proprietate, drepturi reale de garanție și sarcini	Referințe
NU SUNT	

Teren

Nr cadastral	Suprafața (mp)*	Observații / Referințe
31304	Din acte: 880 Masurata: 881	

* Suprafața este determinată în planul de proiecție Stereo 70.



Date referitoare la teren

Crt	Categorie folosință	Intra vilan	Suprafața (mp)	Tarla	Parcelă	Nr. topo	Observații / Referințe
1	drum	NU	881	-	-	-	

Lungime Segmente

1) Valorile lungimilor segmentelor sunt obținute din proiecție în plan.

Punct început	X / Y	Punct sfârșit	X / Y	Lungime segment (** (m)
1	510.286,124 645.330,317	2	510.286,566 645.331,91	1.653
2	510.286,566 645.331,91	3	510.288,292 645.339,844	8.12
3	510.288,292 645.339,844	4	510.265,634 645.345,757	23.417
4	510.265,634 645.345,757	5	510.240,696 645.350,744	25.432
5	510.240,696 645.350,744	6	510.229,096 645.356,016	12.742

Punct început	X / Y	Punct sfârşit	X / Y	Lungime segment (** (m)
6	510.229,096 645.356,016	7	510.218,86 645.361,276	11.508
7	510.218,86 645.361,276	8	510.217,745 645.360,811	1.208
8	510.217,745 645.360,811	9	510.210,468 645.357,773	7.886
9	510.210,468 645.357,773	10	510.207,538 645.356,55	3.175
10	510.207,538 645.356,55	11	510.222,951 645.344,66	19.466
11	510.222,951 645.344,66	12	510.238,47 645.339,097	16.486
12	510.238,47 645.339,097	13	510.261,3 645.335,185	23.163
13	510.261,3 645.335,185	14	510.276,997 645.333,116	15.833
14	510.276,997 645.333,116	1	510.286,124 645.330,317	9.547

** Lungimile segmentelor sunt determinate în planul de proiecție Stereo 70 și sunt rotunjite la 1 milimetru.

*** Distanța dintre puncte este formată din segmente cumulate ce sunt mai mici decât valoarea 1 milimetru.

**DATE DESPRE IMOBILUL NR. 4188**

Oficiul de Cadastru și Publicitate Imobiliară SUCEAVA
Biroul de Cadastru și Publicitate Imobiliară Vatra Dornei

A. Partea I. Descrierea imobilului

TEREN Necunoscut

Adresa: Loc. Pilugani, Jud. Suceava, tronson 2

Nr. Crt	Nr cadastral Nr. topografic	Suprafața* (mp)	Observații / Referințe
A1	34470	674	Sector cadastral:0 Teren neimprejmuit;

B. Partea II. Proprietari și acte

Inscrieri privitoare la dreptul de proprietate și alte drepturi reale	Referințe
12398 / 03/08/2022	
Act Administrativ nr. 96, din 29/07/2022 emis de CONSILIUL LOCAL AL COMUNEI POIANA STAMPEI (act administrativ nr 5705 din 02.08.2022, emis de PRIMARIA COMUNEI POIANA STAMPEI);	
B1	A1
Intabulare, drept de PROPRIETATE, dobandit prin Lege, cota actuala 1/1, cota initiala 1/1	
1) COMUNA POIANA STAMPEI, CIF:5021250, - DOMENIUL PUBLIC	

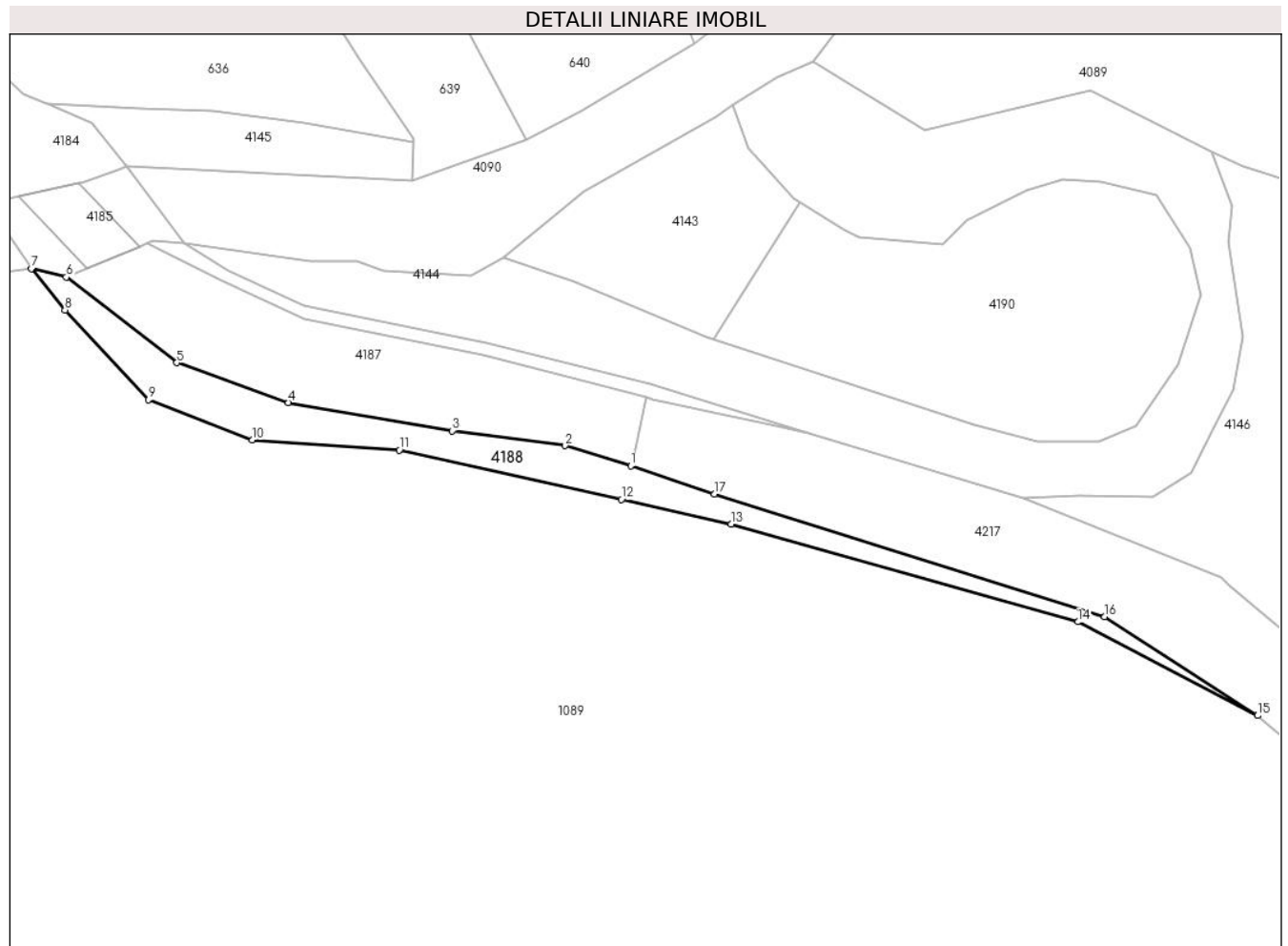
C. Partea III. SARCINI .

Inscrieri privind dezmembramintele dreptului de proprietate, drepturi reale de garanție și sarcini	Referințe
NU SUNT	

Teren

Nr cadastral	Suprafața (mp)*	Observații / Referințe
34470	674	

* Suprafața este determinată în planul de proiecție Stereo 70.



Date referitoare la teren

Crt	Categorie folosință	Intravilan	Suprafața (mp)	Tarla	Parcelă	Nr. topo	Observații / Referințe
1	drum	DA	228	-	-	-	neimprejmuit
2	drum	NU	446	-	-	-	

Lungime Segmente

1) Valorile lungimilor segmentelor sunt obținute din proiecție în plan.

Punct început	X / Y	Punct sfârșit	X / Y	Lungime segment (** (m)
1	510.286,124 645.330,317	2	510.276,997 645.333,116	9.547
2	510.276,997 645.333,116	3	510.261,3 645.335,185	15.833
3	510.261,3 645.335,185	4	510.238,47 645.339,097	23.163
4	510.238,47 645.339,097	5	510.222,951 645.344,66	16.486

Punct început	X / Y	Punct sfârșit	X / Y	Lungime segment (** (m)
5	510.222,951 645.344,66	6	510.207,538 645.356,55	19.466
6	510.207,538 645.356,55	7	510.202,697 645.357,737	4.984
7	510.202,697 645.357,737	8	510.207,353 645.351,98	7.404
8	510.207,353 645.351,98	9	510.219,023 645.339,524	17.069
9	510.219,023 645.339,524	10	510.233,428 645.333,91	15.46
10	510.233,428 645.333,91	11	510.253,892 645.332,506	20.512
11	510.253,892 645.332,506	12	510.284,837 645.325,664	31.692
12	510.284,837 645.325,664	13	510.300,069 645.322,201	15.621
13	510.300,069 645.322,201	14	510.348,365 645.308,627	50.167
14	510.348,365 645.308,627	15	510.373,373 645.295,605	28.195
15	510.373,373 645.295,605	16	510.352,091 645.309,34	25.329
16	510.352,091 645.309,34	17	510.297,763 645.326,411	56.947
17	510.297,763 645.326,411	1	510.286,124 645.330,317	12.277

** Lungimile segmentelor sunt determinate în planul de proiecție Stereo 70 și sunt rotunjite la 1 milimetru.

*** Distanța dintre puncte este formată din segmente cumulate ce sunt mai mici decât valoarea 1 milimetru.

**DATE DESPRE IMOBILUL NR. 4189**

Oficiul de Cadastru și Publicitate Imobiliară SUCEAVA
 Biroul de Cadastru și Publicitate Imobiliară Vatra Dornei

A. Partea I. Descrierea imobilului

TEREN Necunoscut

Nr. topografic:1

Adresa: Loc. Pilugani, Jud. Suceava

Nr. Crt	Nr cadastral Nr. topografic	Suprafața* (mp)	Observații / Referințe
A1	34722	Din acte: 3.658 Masurata: 1.740	Sector cadastral:0 Teren neimprejmuit;

B. Partea II. Proprietari și acte

Inscrieri privitoare la dreptul de proprietate și alte drepturi reale		Referințe
5437 / 26/03/2024		
Act Normativ nr. 1705, din 29/11/2006 emis de Guvernul României;		
B1	Inscrierea provizorie, drept de PROPRIETATE, dobandit prin Lege, cota actuala 1/1 1) STATUL ROMÂN , CIF:0007777, -DOMENIUL PUBLIC	A1
Act Administrativ nr. 324, din 08/02/2022 emis de Ministerul Mediului, Apelor și Pădurilor;		
B2	Inscrierea provizorie, drept de ADMINISTRARE 1) RNP - ROMSILVA , CIF:1590120	A1

C. Partea III. SARCINI .

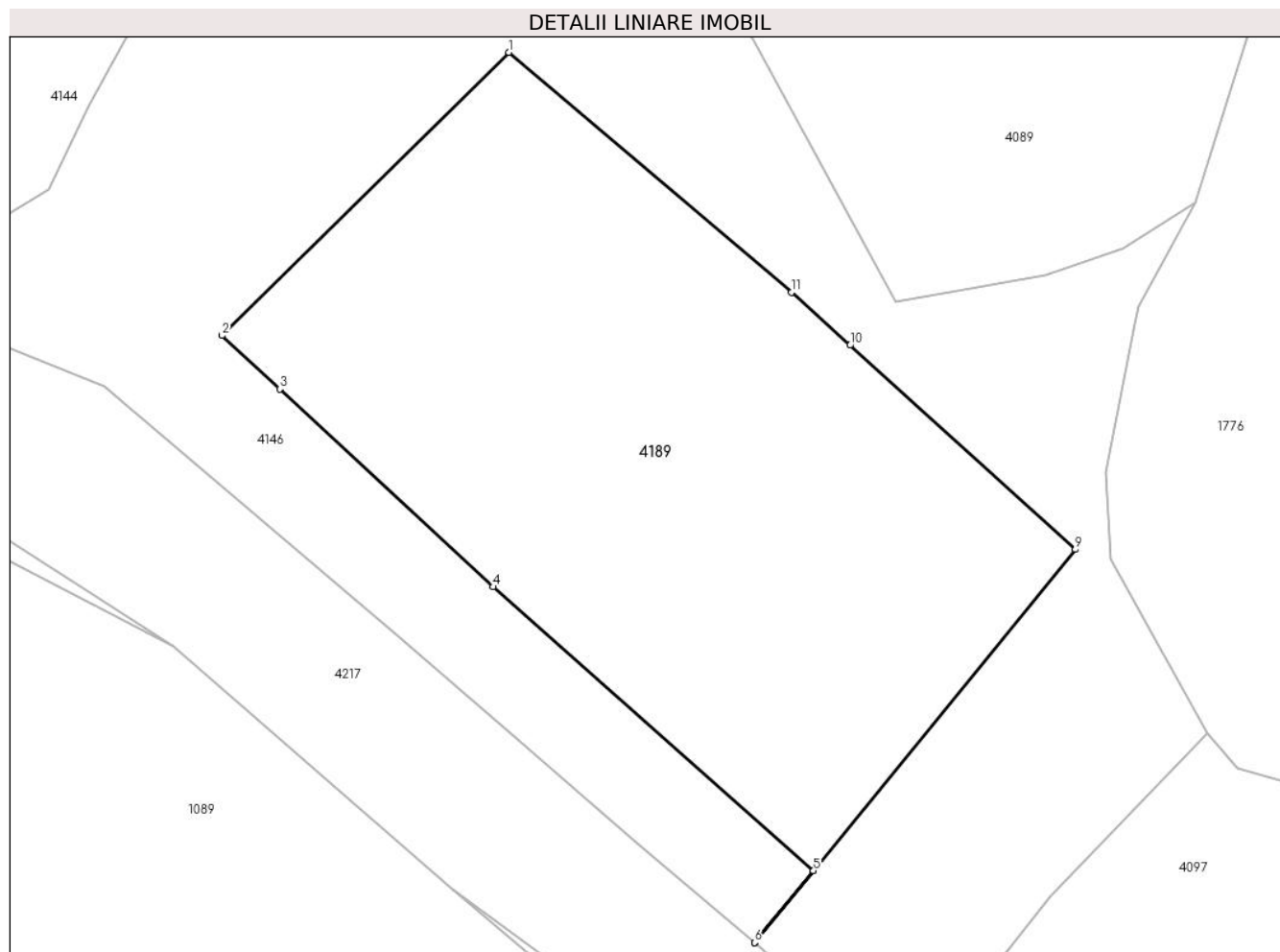
Inscrieri privind dezmembramintele dreptului de proprietate, drepturi reale de garanție și sarcini	Referințe
NU SUNT	

Anexa Nr. 1 La Partea I

Teren

Nr cadastral	Suprafața (mp)*	Observații / Referințe
34722	Din acte: 3.658 Masurata: 1.740	

* Suprafața este determinată în planul de proiecție Stereo 70.



Date referitoare la teren

Crt	Categorie folosință	Intravilan	Suprafața (mp)	Tarla	Parcelă	Nr. topo	Observații / Referințe
1	arabil	NU	582	UP 5 DORNIȘOARA	-	-	Imobil înregistrat în planul cadastral cu coordonate determinate grafic, conform art 12 [^] 1, alin. (2) din Legea nr.46/2008 - Codul Silvic.
2	arabil	DA	1.158	UP 5 DORNIȘOARA	-	-	Imobil înregistrat în planul cadastral cu coordonate determinate grafic, conform art 12 [^] 1, alin. (2) din Legea nr.46/2008 - Codul Silvic.

Lungime Segmente

1) Valorile lungimilor segmentelor sunt obținute din proiecție în plan.

Punct început	X / Y	Punct sfârșit	X / Y	Lungime segment (** (m)
1	510.398,097 645.339,375	2	510.376,963 645.318,522	29.69
2	510.376,963 645.318,522	3	510.381,216 645.314,579	5.8

Punct început	X / Y	Punct sfârșit	X / Y	Lungime segment (** (m)
3	510.381,216 645.314,579	4	510.396,934 645.300,005	21.435
4	510.396,934 645.300,005	5	510.420,54 645.279,104	31.529
5	510.420,54 645.279,104	6	510.416,21 645.273,794	6.852
6	510.416,21 645.273,794	7	510.416,211 645.273,793	0.001
7	510.416,211 645.273,793	8	510.420,542 645.279,102	6.851
8	510.420,542 645.279,102	9	510.439,836 645.302,759	30.527
9	510.439,836 645.302,759	10	510.423,23 645.317,802	22.406
10	510.423,23 645.317,802	11	510.418,919 645.321,707	5.817
11	510.418,919 645.321,707	1	510.398,097 645.339,375	27.308

** Lungimile segmentelor sunt determinate în planul de proiecție Stereo 70 și sunt rotunjite la 1 milimetru.

*** Distanța dintre puncte este formată din segmente cumulate ce sunt mai mici decât valoarea 1 milimetru.

**DATE DESPRE IMOBILUL NR. 4190**

Oficiul de Cadastru și Publicitate Imobiliară SUCEAVA
Biroul de Cadastru și Publicitate Imobiliară Vatra Dornei

A. Partea I. Descrierea imobilului

TEREN Extravilan

Adresa: Jud. Suceava

Nr. Crt	Nr cadastral Nr. topografic	Suprafața* (mp)	Observații / Referințe
A1		1.654	Sector cadastral:0 Teren neimprejmuit;

B. Partea II. Proprietari și acte

Inscrieri privitoare la dreptul de proprietate și alte drepturi reale		Referințe
/		
Act Normativ nr. 7, din 13/03/1996 emis de PARLAMENTUL ROMANIEI;		
B1	Inscrierea provizorie, drept de PROPRIETATE, dobandit prin Lege, cota actuala 1/1, cota initiala 1/1 1) COMUNA POIANA STAMPEI, CIF:5021250	A1

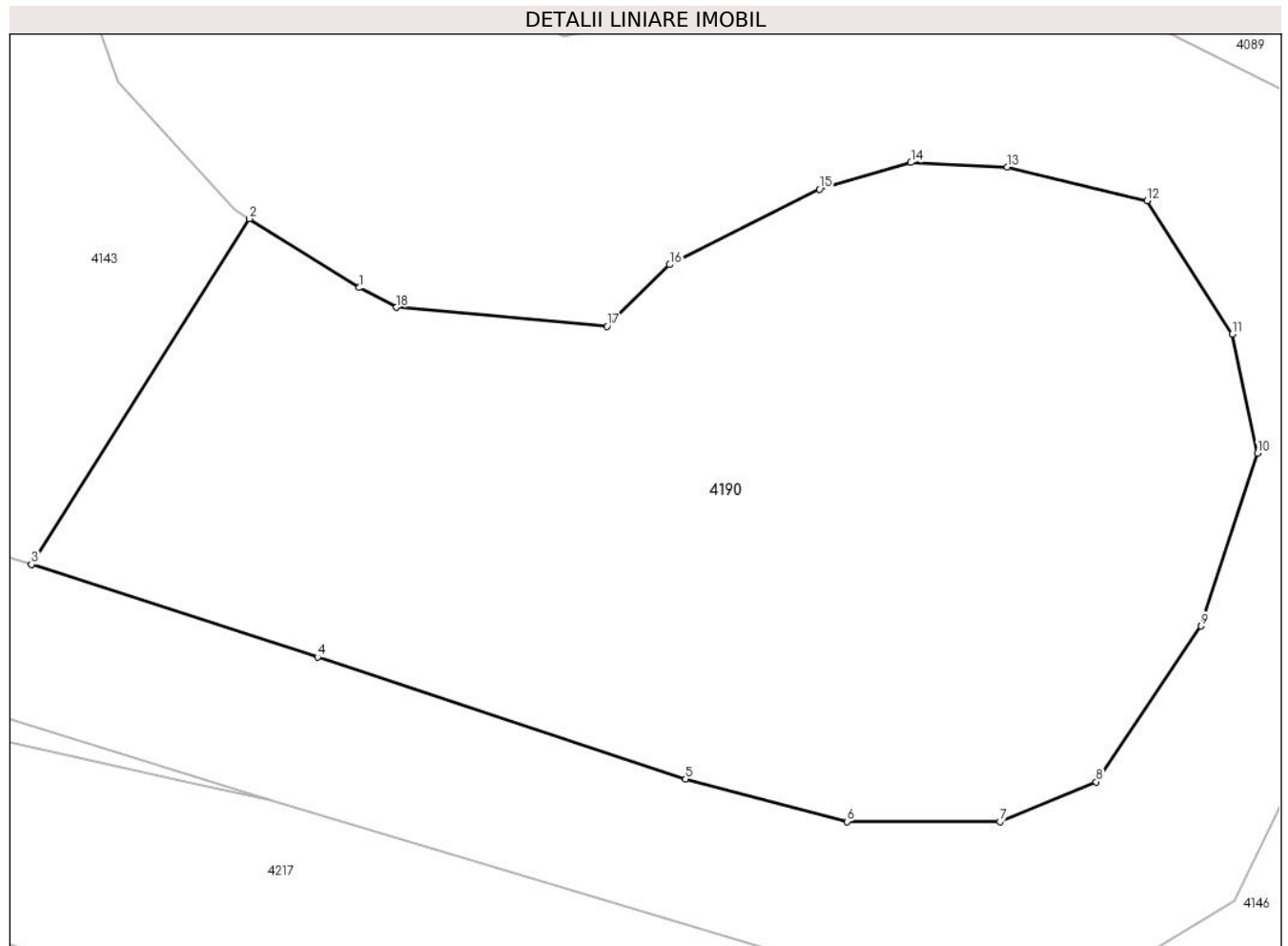
C. Partea III. SARCINI .

Inscrieri privind dezmembramintele dreptului de proprietate, drepturi reale de garanție și sarcini	Referințe
NU SUNT	

Teren

Nr cadastral	Suprafața (mp)*	Observații / Referințe
	1.654	

* Suprafața este determinată în planul de proiecție Stereo 70.



Date referitoare la teren

Crt	Categorie folosință	Intravilan	Suprafața (mp)	Tarla	Parcelă	Nr. topo	Observații / Referințe
1	neproductiv	NU	1.654	-	-	-	

Lungime Segmente

1) Valorile lungimilor segmentelor sunt obținute din proiecție în plan.

Punct început	X / Y	Punct sfârșit	X / Y	Lungime segment (** (m)
1	510.315,784 645.363,159	2	510.309,704 645.366,97	7.176
2	510.309,704 645.366,97	3	510.297,645 645.347,872	22.587
3	510.297,645 645.347,872	4	510.313,471 645.342,745	16.636
4	510.313,471 645.342,745	5	510.333,829 645.336,012	21.443
5	510.333,829 645.336,012	6	510.342,756 645.333,663	9.231

Punct început	X / Y	Punct sfârșit	X / Y	Lungime segment (** (m)
6	510.342,756 645.333,663	7	510.351,212 645.333,663	8.456
7	510.351,212 645.333,663	8	510.356,537 645.335,855	5.759
8	510.356,537 645.335,855	9	510.362,331 645.344,468	10.38
9	510.362,331 645.344,468	10	510.365,463 645.354,021	10.053
10	510.365,463 645.354,021	11	510.364,054 645.360,598	6.726
11	510.364,054 645.360,598	12	510.359,355 645.367,958	8.732
12	510.359,355 645.367,958	13	510.351,613 645.369,812	7.961
13	510.351,613 645.369,812	14	510.346,289 645.370,069	5.33
14	510.346,289 645.370,069	15	510.341,221 645.368,593	5.279
15	510.341,221 645.368,593	16	510.332,947 645.364,424	9.265
16	510.332,947 645.364,424	17	510.329,483 645.361,024	4.854
17	510.329,483 645.361,024	18	510.317,841 645.362,068	11.689
18	510.317,841 645.362,068	1	510.315,784 645.363,159	2.328

** Lungimile segmentelor sunt determinate în planul de proiecție Stereo 70 și sunt rotunjite la 1 milimetru.

*** Distanța dintre puncte este formată din segmente cumulate ce sunt mai mici decât valoarea 1 milimetru.

**DATE DESPRE IMOBILUL NR. 4191**

Oficiul de Cadastru și Publicitate Imobiliară SUCEAVA
Biroul de Cadastru și Publicitate Imobiliară Vatra Dornei

A. Partea I. Descrierea imobilului

TEREN Intravilan

Adresa: Loc. Poiana Stampei, Jud. Suceava, UAT Poiana Stampei, Intravilan Poiana Stampei, Linia CF 516 Floreni – Dornișoara, Km 122+554 - Km 122+573

Nr. Crt	Nr cadastral Nr. topografic	Suprafața* (mp)	Observații / Referințe
A1	32736	Din acte: 10.590.053 Masurata: 212	Sector cadastral:0 Teren neimprejmuit;

Construcții

Crt	Nr cadastral Nr. topografic	Adresa	Observații / Referințe
A1.1	32736-C1	Loc. Poiana Stampei, Jud. Suceava, UAT Poiana Stampei, Intravilan Poiana Stampei, Linia CF 516 Floreni - Dornișoara, Km 122+554 - Km 122+573	Nr. niveluri:1; S. construita la sol:25 mp; S. construita desfasurata:25 mp; Linie curentă L516; din anul 1915; Nr. de inventar 11060445, km 122+554 - km 122+570; Supraf. constr. desfasurata=25 mp
A1.2	32736-C2	Loc. Poiana Stampei, Jud. Suceava, UAT Poiana Stampei, Intravilan Poiana Stampei, Linia CF 516 Floreni - Dornișoara, Km 122+554 - Km 122+573	Nr. niveluri:1; S. construita la sol:15 mp; S. construita desfasurata:15 mp; TN; din anul 1914; Nr. de inventar 11060405, km 122+570; Supraf. constr. desfasurata=15 mp
A1.3	32736-C3	Loc. Poiana Stampei, Jud. Suceava, UAT Poiana Stampei, Intravilan Poiana Stampei, Linia CF 516 Floreni - Dornișoara, Km 122+554 - Km 122+573	Nr. niveluri:1; S. construita la sol:55 mp; S. construita desfasurata:55 mp; Linie curentă L516; din anul 1915; Nr. de inventar 11060445, km 122+570 - km 122+573; Supraf. constr. desfasurata=55 mp

B. Partea II. Proprietari și acte

Inscrieri privitoare la dreptul de proprietate și alte drepturi reale		Referințe
16001 / 03/11/2017		
Act Administrativ nr. HG 1705, din 29/11/2006 emis de GUVERNUL ROMANIEI (inventarul bunurilor care alcătuiesc domeniul public al statului - anexa 16 ; act administrativ nr 5.4/1680 din 19.10.2005, emis de Sucursala Regională de Căi Ferate Iași);		
B1	Intabulare, drept de PROPRIETATE, dobandit prin Lege, cota actuala 1/1, cota initiala 1/1 1) STATUL ROMÂN , CIF:99999999999999, - DOMENIUL PUBLIC	A1, A1.1, A1.2, A1.3
B2	Intabulare, drept de ADMINISTRARE, dobandit prin Lege, cota actuala 1/1, cota initiala 1/1 1) MINISTERUL TRANSPORTURILOR , CIF:013633330	A1, A1.1, A1.2, A1.3
Act Administrativ nr. MM/224, din 24/01/2002 emis de MINISTERUL TRANSPORTURILOR (act administrativ nr 5.4/1680 din 19.10.2005, emis de Sucursala Regională de Căi Ferate Iași;act administrativ nr OIS/32274 din 23.07.2012, emis de MINISTERUL TRANSPORTURILOR);		
B3	Intabulare, drept de CONCESIUNE, dobandit prin Conventie, cota actuala 1/1, cota initiala 1/1 1) COMPANIA NATIONALA DE CAI FERATE CFR SA , CIF:11054529	A1, A1.1, A1.2, A1.3

C. Partea III. SARCINI .

Inscrieri privind dezmembramintele dreptului de proprietate, drepturi reale de garanție și sarcini	Referințe
NU SUNT	

Anexa Nr. 1 La Partea I

Teren

Nr cadastral	Suprafața (mp)*	Observații / Referințe
32736	Din acte: 10.590.053 Masurata: 212	

* Suprafața este determinată în planul de proiecție Stereo 70.



Date referitoare la teren

Crt	Categorie folosință	Intra vilan	Suprafața (mp)	Tarla	Parcelă	Nr. topo	Observații / Referințe
1	cai ferate	DA	212	-	-	-	

Date referitoare la construcții

Crt	Număr	Destinație construcție	Supraf. (mp)	Situație juridică	Observații / Referințe
A1.1	32736-C1	construcții industriale și edilitare	25	Cu acte	Nr. niveluri:1; S. construita la sol:25 mp; S. construita desfasurata:25 mp; Linie curentă L516; din anul 1915; Nr. de inventar 11060445, km 122+554 - km 122+570; Supraf. constr. desfasurata=25 mp
A1.2	32736-C2	construcții industriale și edilitare	15	Cu acte	Nr. niveluri:1; S. construita la sol:15 mp; S. construita desfasurata:15 mp; TN; din anul 1914; Nr. de inventar 11060405, km 122+570; Supraf. constr. desfasurata=15 mp
A1.3	32736-C3	construcții industriale și edilitare	55	Cu acte	Nr. niveluri:1; S. construita la sol:55 mp; S. construita desfasurata:55 mp; Linie curentă L516; din anul 1915; Nr. de inventar 11060445, km 122+570 - km 122+573; Supraf. constr. desfasurata=55 mp

Lungime Segmente

1) Valorile lungimilor segmentelor sunt obținute din proiecție în plan.

Punct început	X / Y	Punct sfârșit	X / Y	Lungime segment (** (m)
1	514.183,409 650.799,092	2	514.179,102 650.800,366	4.491
2	514.179,102 650.800,366	3	514.177,889 650.794,593	5.899
3	514.177,889 650.794,593	4	514.177,296 650.791,871	2.786
4	514.177,296 650.791,871	5	514.177,162 650.791,242	0.643
5	514.177,162 650.791,242	6	514.173,913 650.782,564	9.266
6	514.173,913 650.782,564	7	514.176,656 650.781,551	2.924
7	514.176,656 650.781,551	8	514.178,298 650.780,944	1.751
8	514.178,298 650.780,944	9	514.179,705 650.780,424	1.5
9	514.179,705 650.780,424	10	514.180,14 650.780,263	0.464
10	514.180,14 650.780,263	11	514.181,347 650.779,817	1.287
11	514.181,347 650.779,817	12	514.184,468 650.778,664	3.327
12	514.184,468 650.778,664	13	514.186,444 650.783,739	5.446
13	514.186,444 650.783,739	14	514.188,068 650.788,826	5.34
14	514.188,068 650.788,826	15	514.188,851 650.794,557	5.784
15	514.188,851 650.794,557	16	514.190,492 650.796,997	2.94
16	514.190,492 650.796,997	17	514.188,217 650.797,67	2.372
17	514.188,217 650.797,67	18	514.186,534 650.798,168	1.755
18	514.186,534 650.798,168	19	514.185,092 650.798,595	1.504
19	514.185,092 650.798,595	1	514.183,409 650.799,092	1.755

** Lungimile segmentelor sunt determinate în planul de proiecție Stereo 70 și sunt rotunjite la 1 milimetru.

*** Distanța dintre puncte este formată din segmente cumulate ce sunt mai mici decât valoarea 1 milimetru.



DATE DESPRE IMOBILUL NR. 4192

Oficiul de Cadastru și Publicitate Imobiliară SUCEAVA
Biroul de Cadastru și Publicitate Imobiliară Vatra Dornei

A. Partea I. Descrierea imobilului

TEREN Necunoscut

Adresa: Loc. Poiana Stampei, Jud. Suceava, Intravilan+ Extravilan UAT Poiana Stampei, Linia CF 516 Floreni - Dornisoara, Km 122+573- Km 123+157

Nr. Crt	Nr cadastral Nr. topografic	Suprafața* (mp)	Observații / Referințe
A1	32661	Din acte: 10.590.053 Masurata: 6.615	Sector cadastral:0 Teren neimprejmuit;

Construcții

Crt	Nr cadastral Nr. topografic	Adresa	Observații / Referințe
A1.1	32661-C1	Loc. Poiana Stampei, Jud. Suceava, Intravilan+ Extravilan UAT Poiana Stampei, Linia CF 516 Floreni - Dornisoara, Km 122+573- Km 123+157	Nr. niveluri:1; S. construita la sol:1236 mp; S. construita desfasurata:1236 mp; Linie curenta L516; (Km 122+573-Km122+820), din anul 1915, Nr. de inventar 11060445 ; Supraf. constr. desfasurata=1236 mp
A1.2	32661-C2	Loc. Poiana Stampei, Jud. Suceava, Intravilan+ Extravilan UAT Poiana Stampei, Linia CF 516 Floreni - Dornisoara, Km 122+573- Km 123+157	Nr. niveluri:1; S. construita la sol:8 mp; S. construita desfasurata:8 mp; Podet DBA (Km 122+820), din anul 1963, Nr. de inventar 11061168 , Supraf. constr. desfasurata=8 mp
A1.3	32661-C3	Loc. Poiana Stampei, Jud. Suceava, Intravilan+ Extravilan UAT Poiana Stampei, Linia CF 516 Floreni - Dornisoara, Km 122+573- Km 123+157	Nr. niveluri:1; S. construita la sol:663 mp; S. construita desfasurata:663 mp; Linie curenta L516; (Km 122+820-Km122+963), din anul 1915, Nr. de inventar 11060445 ; Supraf. constr. desfasurata=663 mp
A1.4	32661-C4	Loc. Poiana Stampei, Jud. Suceava, Intravilan+ Extravilan UAT Poiana Stampei, Linia CF 516 Floreni - Dornisoara, Km 122+573- Km 123+157	Nr. niveluri:1; S. construita la sol:8 mp; S. construita desfasurata:8 mp; Podet DBA Nr. de inventar 11061090 (Km 122+963), din anul 1960, Supraf. Constr. desfasurata=8 mp
A1.5	32661-C5	Loc. Poiana Stampei, Jud. Suceava, Intravilan+ Extravilan UAT Poiana Stampei, Linia CF 516 Floreni - Dornisoara, Km 122+573- Km 123+157	Nr. niveluri:1; S. construita la sol:543 mp; S. construita desfasurata:543 mp; Linie curenta L516; (Km 122+963-Km123+065), din anul 1915, Nr. de inventar 11060445 ; Supraf. constr. desfasurata=543 mp
A1.6	32661-C6	Loc. Poiana Stampei, Jud. Suceava, Intravilan+ Extravilan UAT Poiana Stampei, Linia CF 516 Floreni - Dornisoara, Km 122+573- Km 123+157	Nr. niveluri:1; S. construita la sol:9 mp; S. construita desfasurata:9 mp; Podet GBA Nr. de inventar 11061084 (Km 123+065), din anul 1960, Supraf. Constr. desfasurata=9 mp
A1.7	32661-C7	Loc. Poiana Stampei, Jud. Suceava, Intravilan+ Extravilan UAT Poiana Stampei, Linia CF 516 Floreni - Dornisoara, Km 122+573- Km 123+157	Nr. niveluri:1; S. construita la sol:457 mp; S. construita desfasurata:457 mp; Linie curenta L516; (Km 123+065-Km123+157), din anul 1915, Nr. de inventar 11060445 ; Supraf. constr. desfasurata=457 mp

B. Partea II. Proprietari și acte

Inscrieri privitoare la dreptul de proprietate și alte drepturi reale	Referințe	
11101 / 02/08/2017		
Act Administrativ nr. HG 1705, din 29/11/2006 emis de GUVERNUL ROMANIEI (inventarul bunurilor care alcătuiesc domeniul public al statului - anexa 16 ; act administrativ nr 5.4/1010 din 04.07.2017, emis de Sucursala Regională de Căi Ferate Iași);		
B1	Intabulare, drept de PROPRIETATE, dobandit prin Lege, cota actuala 1/1, cota initiala 1/1 1) STATUL ROMÂN, CIF:99999999999999, - DOMENIUL PUBLIC	A1, A1.1, A1.2, A1.3, A1.4, A1.5, A1.6, A1.7
B2	Intabulare, drept de ADMINISTRARE, dobandit prin Lege, cota actuala 1/1, cota initiala 1/1 1) MINISTERUL TRANSPORTURILOR, CIF:013633330	A1, A1.1, A1.2, A1.3, A1.4, A1.5, A1.6, A1.7
Act Administrativ nr. MM/224, din 24/01/2002 emis de MINISTERUL TRANSPORTURILOR (act administrativ nr 5.4/1010 din 04.07.2017, emis de Sucursala Regională de Căi Ferate Iași;act administrativ nr OIS/32274 din 23.07.2012, emis de MINISTERUL TRANSPORTURILOR);		
B3	Intabulare, drept de CONCESIUNE, dobandit prin Conventie, cota actuala 1/1, cota initiala 1/1	A1, A1.1, A1.2, A1.3, A1.4, A1.5, A1.6, A1.7

Inscrieri privitoare la dreptul de proprietate și alte drepturi reale	Referințe
B3 Intabulare, drept de CONCESIUNE, dobandit prin Conventie, cota actuala 1/1, cota initiala 1/1 1) COMPANIA NATIONALA DE CAI FERATE CFR SA, CIF:11054529	

C. Partea III. SARCINI .

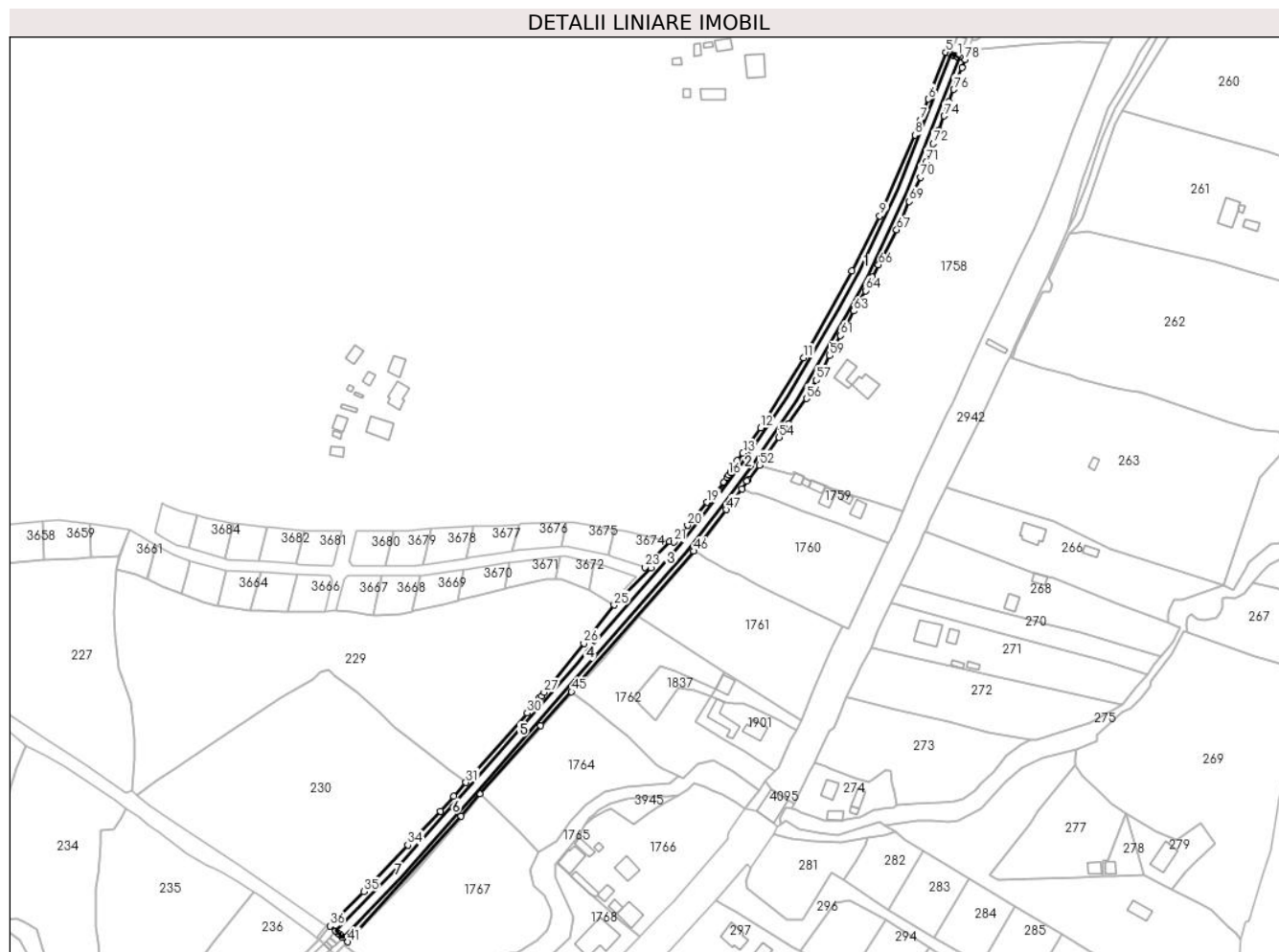
Inscrieri privind dezmembramintele dreptului de proprietate, drepturi reale de garanție și sarcini	Referințe
NU SUNT	

Anexa Nr. 1 La Partea I

Teren

Nr cadastral	Suprafața (mp)*	Observații / Referințe
32661	Din acte: 10.590.053 Masurata: 6.615	

* Suprafața este determinată în planul de proiecție Stereo 70.



Date referitoare la teren

Crt	Categorie folosință	Intravilan	Suprafața (mp)	Tarla	Parcelă	Nr. topo	Observații / Referințe
1	cai ferate	DA	371	-	-	-	Intravilan UAT Poiana Stampei, Linia CF 516 Floreni - Dornisoara, Km 122+573- Km 123+157
2	cai ferate	NU	5.189	-	-	-	Limita nematerializata, Extravilan UAT Poiana Stampei, Linia CF 516 Floreni - Dornisoara, Km 122+573- Km 123+157
3	cai ferate	DA	1.019	-	-	-	Limita nematerializata, Intravilan UAT Poiana Stampei, Linia CF 516 Floreni - Dornisoara, Km 122+573- Km 123+157
4	cai ferate	DA	14	-	-	-	
5	cai ferate	DA	7	-	-	-	
6	cai ferate	DA	15	-	-	-	

Date referitoare la construcții

Crt	Număr	Destinație construcție	Supraf. (mp)	Situație juridică	Observații / Referințe
A1.1	32661-C1	construcții industriale și edilitare	1.236	Cu acte	Nr. niveluri:1; S. construita la sol:1236 mp; S. construita desfasurata:1236 mp; Linie curenta L516; (Km 122+573- Km122+820), din anul 1915, Nr. de inventar 11060445 ; Supraf. constr. desfasurata=1236 mp

Crt	Număr	Destinație construcție	Supraf. (mp)	Situație juridică	Observații / Referințe
A1.2	32661-C2	construcții industriale și edilitare	8	Cu acte	Nr. niveluri:1; S. construită la sol:8 mp; S. construită defasurată:8 mp; Podet DBA (Km 122+820), din anul 1963, Nr. de inventar 11061168 , Supraf. constr. defasurată=8 mp
A1.3	32661-C3	construcții industriale și edilitare	663	Cu acte	Nr. niveluri:1; S. construită la sol:663 mp; S. construită defasurată:663 mp; Linie curentă L516; (Km 122+820- Km122+963), din anul 1915, Nr. de inventar 11060445 ; Supraf. constr. defasurată=663 mp
A1.4	32661-C4	construcții industriale și edilitare	8	Cu acte	Nr. niveluri:1; S. construită la sol:8 mp; S. construită defasurată:8 mp; Podet DBA Nr. de inventar 11061090 (Km 122+963), din anul 1960, Supraf. Constr. defasurată=8 mp
A1.5	32661-C5	construcții industriale și edilitare	543	Cu acte	Nr. niveluri:1; S. construită la sol:543 mp; S. construită defasurată:543 mp; Linie curentă L516; (Km 122+963- Km123+065), din anul 1915, Nr. de inventar 11060445 ; Supraf. constr. defasurată=543 mp
A1.6	32661-C6	construcții industriale și edilitare	9	Cu acte	Nr. niveluri:1; S. construită la sol:9 mp; S. construită defasurată:9 mp; Podet GBA Nr. de inventar 11061084 (Km 123+065), din anul 1960, Supraf. Constr. defasurată=9 mp
A1.7	32661-C7	construcții industriale și edilitare	457	Cu acte	Nr. niveluri:1; S. construită la sol:457 mp; S. construită defasurată:457 mp; Linie curentă L516; (Km 123+065- Km123+157), din anul 1915, Nr. de inventar 11060445 ; Supraf. constr. defasurată=457 mp

Lungime Segmente

1) Valorile lungimilor segmentelor sunt obținute din proiecție în plan.

Punct început	X / Y	Punct sfârșit	X / Y	Lungime segment	Punct început	X / Y	Punct sfârșit	X / Y	Lungime segment	Punct început	X / Y	Punct sfârșit	X / Y	Lungime segment
1	514.180,14 650.780,263	2	514.179,705 650.780,424	0.464	2	514.179,705 650.780,424	3	514.178,298 650.780,944	1.5	3	514.178,298 650.780,944	4	514.176,656 650.781,551	1.751
4	514.176,656 650.781,551	5	514.173,913 650.782,564	2.924	5	514.173,913 650.782,564	6	514.164,639 650.757,342	26.87 3	6	514.164,639 650.757,342	7	514.160,223 650.745,958	12.21 1
7	514.160,223 650.745,958	8	514.157,392 650.737,86	8.579	8	514.157,392 650.737,86	9	514.138,295 650.694,333	47.53 2	9	514.138,295 650.694,333	10	514.123,339 650.664,658	33.23 1
10	514.123,339 650.664,658	11	514.097,186 650.617,816	53.64 8	11	514.097,186 650.617,816	12	514.074,007 650.580,033	44.32 6	12	514.074,007 650.580,033	13	514.064,421 650.566,412	16.65 6
13	514.064,421 650.566,412	14	514.061,378 650.562,28	5.132	14	514.061,378 650.562,28	15	514.057,839 650.556,295	6.953	15	514.057,839 650.556,295	16	514.056,737 650.554,624	2.002
16	514.056,737 650.554,624	17	514.055,757 650.553,118	1.797	17	514.055,757 650.553,118	18	514.054,121 650.550,603	3.0	18	514.054,121 650.550,603	19	514.045,089 650.539,752	14.11 8
19	514.045,089 650.539,752	20	514.034,571 650.527,35	16.26 2	20	514.034,571 650.527,35	21	514.027,024 650.518,497	11.63 3	21	514.027,024 650.518,497	22	514.024,72 650.518,801	2.324
22	514.024,72 650.518,801	23	514.011,501 650.504,815	19.24 4	23	514.011,501 650.504,815	24	514.014,881 650.504,229	3.43	24	514.014,881 650.504,229	25	513.994,893 650.484,442	28.12 6
25	513.994,893 650.484,442	26	513.978,582 650.463,756	26.34 3	26	513.978,582 650.463,756	27	513.957,008 650.437,249	34.17 7	27	513.957,008 650.437,249	28	513.955,697 650.435,465	2.214
28	513.955,697 650.435,465	29	513.954,39 650.434,031	1.94	29	513.954,39 650.434,031	30	513.947,983 650.426,159	10.15	30	513.947,983 650.426,159	31	513.914,925 650.388,601	50.03 4
31	513.914,925 650.388,601	32	513.908,238 650.381,149	10.01 2	32	513.908,238 650.381,149	33	513.901,043 650.373,228	10.70 1	33	513.901,043 650.373,228	34	513.883,582 650.354,87	25.33 6
34	513.883,582 650.354,87	35	513.859,937 650.329,801	34.46 1	35	513.859,937 650.329,801	36	513.841,52 650.311,325	26.08 7	36	513.841,52 650.311,325	37	513.844,638 650.308,519	4.195
37	513.844,638 650.308,519	38	513.845,94 650.307,347	1.752	38	513.845,94 650.307,347	39	513.847,061 650.306,338	1.508	39	513.847,061 650.306,338	40	513.848,358 650.305,171	1.745
40	513.848,358 650.305,171	41	513.851,083 650.302,718	3.666	41	513.851,083 650.302,718	42	513.912,328 650.370,58	91.41 2	42	513.912,328 650.370,58	43	513.922,486 650.382,63	15.76
43	513.922,486 650.382,63	44	513.955,088 650.419,477	49.2	44	513.955,088 650.419,477	45	513.971,882 650.437,579	24.69 3	45	513.971,882 650.437,579	46	514.037,874 650.513,496	100.5 9
46	514.037,874 650.513,496	47	514.055,325 650.535,841	28.35 2	47	514.055,325 650.535,841	48	514.058,429 650.539,772	5.009	48	514.058,429 650.539,772	49	514.063,927 650.547,095	9.157
49	514.063,927 650.547,095	50	514.066,563 650.551,137	4.826	50	514.066,563 650.551,137	51	514.067,199 650.552,001	1.073	51	514.067,199 650.552,001	52	514.073,394 650.559,827	9.981
52	514.073,394 650.559,827	53	514.077,428 650.565,266	6.772	53	514.077,428 650.565,266	54	514.083,926 650.574,85	11.57 9	54	514.083,926 650.574,85	55	514.089,051 650.582,058	8.844

Punct început	X / Y	Punct sfârșit	X / Y	Lungime segment	Punct început	X / Y	Punct sfârșit	X / Y	Lungime segment	Punct început	X / Y	Punct sfârșit	X / Y	Lungime segment
55	514.089,051 650.582,058	56	514.098,749 650.595,794	16.815	56	514.098,749 650.595,794	57	514.104,061 650.605,707	11.247	57	514.104,061 650.605,707	58	514.107,608 650.611,4	6.708
58	514.107,608 650.611,4	59	514.111,312 650.618,881	8.348	59	514.111,312 650.618,881	60	514.114,171 650.623,753	5.649	60	514.114,171 650.623,753	61	514.117,094 650.629,757	6.678
61	514.117,094 650.629,757	62	514.120,153 650.634,725	5.834	62	514.120,153 650.634,725	63	514.124,315 650.642,97	9.236	63	514.124,315 650.642,97	64	514.130,539 650.653,941	12.614
64	514.130,539 650.653,941	65	514.134,179 650.661,192	8.113	65	514.134,179 650.661,192	66	514.137,629 650.667,853	7.501	66	514.137,629 650.667,853	67	514.147,45 650.686,816	21.355
67	514.147,45 650.686,816	68	514.149,452 650.690,796	4.455	68	514.149,452 650.690,796	69	514.154,253 650.702,05	12.235	69	514.154,253 650.702,05	70	514.160,386 650.715,22	14.528
70	514.160,386 650.715,22	71	514.163,348 650.723,317	8.622	71	514.163,348 650.723,317	72	514.167,178 650.733,282	10.676	72	514.167,178 650.733,282	73	514.170,05 650.740,384	7.661
73	514.170,05 650.740,384	74	514.173,161 650.748,192	8.405	74	514.173,161 650.748,192	75	514.175,536 650.755,746	7.919	75	514.175,536 650.755,746	76	514.178,264 650.762,488	7.273
76	514.178,264 650.762,488	77	514.182,654 650.774,293	12.595	77	514.182,654 650.774,293	78	514.184,468 650.778,664	4.732	78	514.184,468 650.778,664	79	514.181,347 650.779,817	3.327
79	514.181,347 650.779,817	1	514.180,14 650.780,263	1.287										

** Lungimile segmentelor sunt determinate în planul de proiecție Stereo 70 și sunt rotunjite la 1 milimetru.

*** Distanța dintre puncte este formată din segmente cumulate ce sunt mai mici decât valoarea 1 milimetru.

**DATE DESPRE IMOBILUL NR. 4193**

Oficiul de Cadastru și Publicitate Imobiliară SUCEAVA
Biroul de Cadastru și Publicitate Imobiliară Vatra Dornei

A. Partea I. Descrierea imobilului

TEREN Necunoscut

Adresa: Loc. Poiana Stampei, Jud. Suceava, UAT Poiana Stampei, Intravilan +Extravilan Poiana Stampei, Linia CF 516 Floreni - Dornișoara, Km 123+157 - Km 123+166

Nr. Crt	Nr cadastral Nr. topografic	Suprafața* (mp)	Observații / Referințe
A1	32741	Din acte: 10.590.053 Masurata: 120	Sector cadastral:0 Teren neimprejmuit;

Construcții

Crt	Nr cadastral Nr. topografic	Adresa	Observații / Referințe
A1.1	32741-C1	Loc. Poiana Stampei, Jud. Suceava, UAT Poiana Stampei, Intravilan +Extravilan Poiana Stampei, Linia CF 516 Floreni - Dornișoara, Km 123+157 - Km 123+166	Nr. niveluri:1; S. construita la sol:24 mp; S. construita desfasurata:24 mp; Linie curentă L516; din anul 1915; Nr. de inventar 11060445, km 123+157 - km 123+160; Supraf. constr. desfasurata=24 mp
A1.2	32741-C2	Loc. Poiana Stampei, Jud. Suceava, UAT Poiana Stampei, Intravilan +Extravilan Poiana Stampei, Linia CF 516 Floreni - Dornișoara, Km 123+157 - Km 123+166	Nr. niveluri:1; S. construita la sol:15 mp; S. construita desfasurata:15 mp; TN; din anul 1914; Nr. de inventar 11060408, km 123+160; Supraf. constr. desfasurata=15 mp
A1.3	32741-C3	Loc. Poiana Stampei, Jud. Suceava, UAT Poiana Stampei, Intravilan +Extravilan Poiana Stampei, Linia CF 516 Floreni - Dornișoara, Km 123+157 - Km 123+166	Nr. niveluri:1; S. construita la sol:10 mp; S. construita desfasurata:10 mp; Podeț GBA; din anul 1961; Nr. de inventar 11061141, km 123+160; Supraf. constr. desfasurata=10 mp

B. Partea II. Proprietari și acte

Inscrieri privitoare la dreptul de proprietate și alte drepturi reale		Referințe
16007 / 03/11/2017		
Act Administrativ nr. HG 1705, din 29/11/2006 emis de GUVERNUL ROMANIEI (inventarul bunurilor care alcătuiesc domeniul public al statului - anexa 16 ; act administrativ nr 5.4/1981 din 19.10.2017, emis de Sucursala Regională de Căi Ferate Iași);		
B1	Intabulare, drept de PROPRIETATE, dobandit prin Lege, cota actuala 1/1, cota initiala 1/1 1) STATUL ROMÂN , CIF:99999999999999, - DOMENIUL PUBLIC	A1, A1.1, A1.2, A1.3
B2	Intabulare, drept de ADMINISTRARE, dobandit prin Lege, cota actuala 1/1, cota initiala 1/1 1) MINISTERUL TRANSPORTURILOR , CIF:013633330	A1, A1.1, A1.2, A1.3
Act Administrativ nr. MM/224, din 24/01/2002 emis de MINISTERUL TRANSPORTURILOR (act administrativ nr 5.4/1981 din 19.10.2017, emis de Sucursala Regională de Căi Ferate Iași;act administrativ nr OIS/32274 din 23.07.2012, emis de MINISTERUL TRANSPORTURILOR);		
B3	Intabulare, drept de CONCESIUNE, dobandit prin Conventie, cota actuala 1/1, cota initiala 1/1 1) COMPANIA NATIONALA DE CAI FERATE CFR SA , CIF:11054529	A1, A1.1, A1.2, A1.3

C. Partea III. SARCINI .

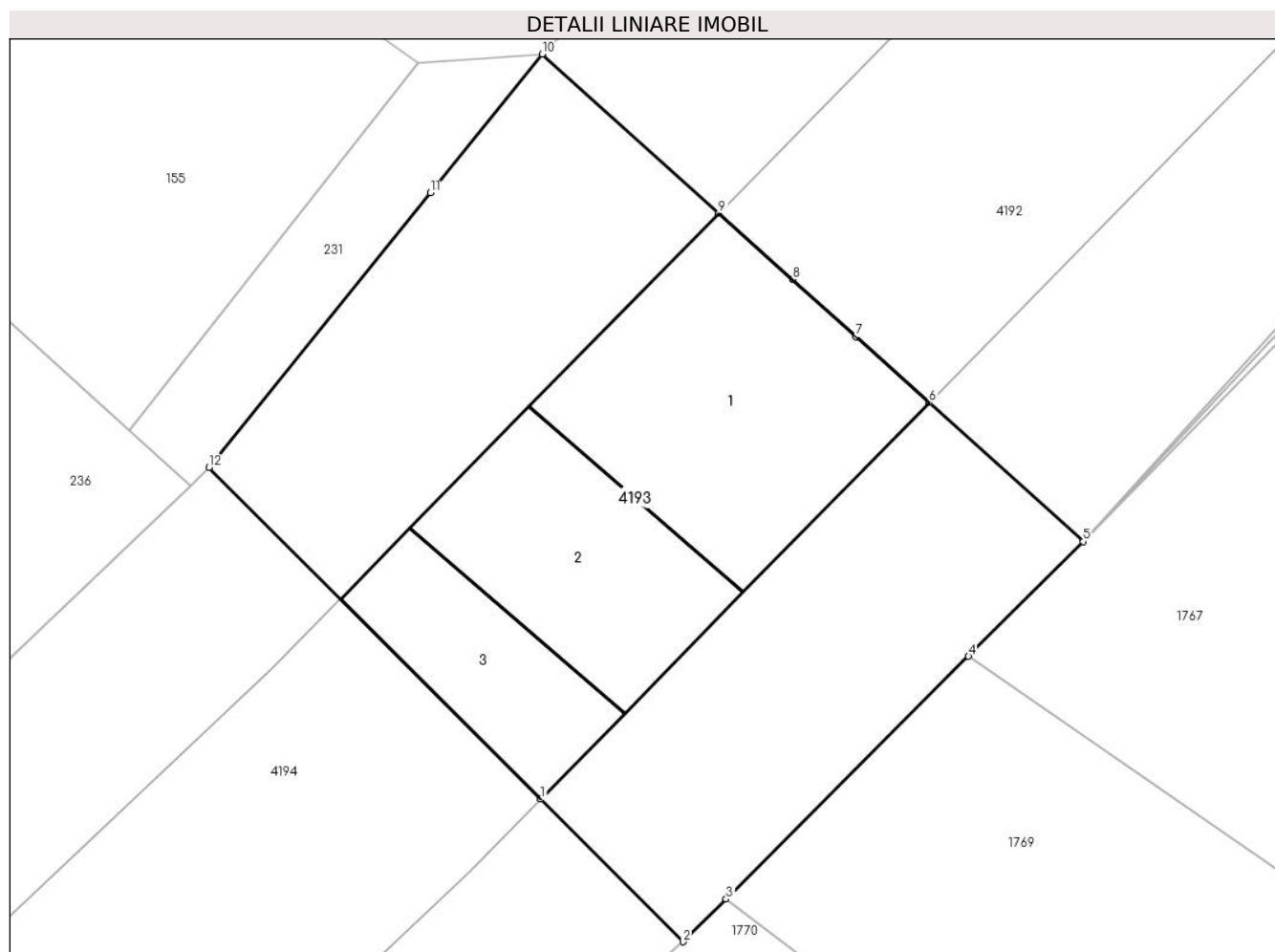
Inscrieri privind dezmembramintele dreptului de proprietate, drepturi reale de garanție și sarcini	Referințe
NU SUNT	

Anexa Nr. 1 La Partea I

Teren

Nr cadastral	Suprafața (mp)*	Observații / Referințe
32741	Din acte: 10.590.053 Masurata: 120	

* Suprafața este determinată în planul de proiecție Stereo 70.



Date referitoare la teren

Crt	Categorie folosință	Intravilan	Suprafața (mp)	Tarla	Parcelă	Nr. topo	Observații / Referințe
1	cai ferate	DA	107	-	-	-	Limită nematerializată - Intravilan Poiana Stampei, Linia CF 516 Floreni - Dornișoara, Km 123+157 - Km 123+166
2	cai ferate	NU	12	-	-	-	Limită nematerializată - Extravilan Poiana Stampei, Linia CF 516 Floreni - Dornișoara, Km 123+157 - Km 123+166

Date referitoare la construcții

Crt	Număr	Destinație construcție	Supraf. (mp)	Situație juridică	Observații / Referințe
A1.1	32741-C1	construcții industriale și edilitare	24	Cu acte	Nr. niveluri:1; S. construită la sol:24 mp; S. construită desfășurată:24 mp; Linie curentă L516; din anul 1915; Nr. de inventar 11060445, km 123+157 - km 123+160; Supraf. constr. desfășurată=24 mp
A1.2	32741-C2	construcții industriale și edilitare	15	Cu acte	Nr. niveluri:1; S. construită la sol:15 mp; S. construită desfășurată:15 mp; TN; din anul 1914; Nr. de inventar 11060408, km 123+160; Supraf. constr. desfășurată=15 mp
A1.3	32741-C3	construcții industriale și edilitare	10	Cu acte	Nr. niveluri:1; S. construită la sol:10 mp; S. construită desfășurată:10 mp; Podeț GBA; din anul 1961; Nr. de inventar 11061141, km 123+160; Supraf. constr. desfășurată=10 mp

Lungime Segmente

1) Valorile lungimilor segmentelor sunt obținute din proiecție în plan.

Punct început	X / Y	Punct sfârșit	X / Y	Lungime segment (** (m))
1	513.841,49 650.298,167	2	513.844,011 650.295,648	3.564
2	513.844,011 650.295,648	3	513.844,767 650.296,404	1.069
3	513.844,767 650.296,404	4	513.849,055 650.300,691	6.063
4	513.849,055 650.300,691	5	513.851,083 650.302,718	2.867
5	513.851,083 650.302,718	6	513.848,358 650.305,171	3.666
6	513.848,358 650.305,171	7	513.847,061 650.306,338	1.745
7	513.847,061 650.306,338	8	513.845,94 650.307,347	1.508
8	513.845,94 650.307,347	9	513.844,638 650.308,519	1.752
9	513.844,638 650.308,519	10	513.841,52 650.311,325	4.195
10	513.841,52 650.311,325	11	513.839,543 650.308,875	3.148
11	513.839,543 650.308,875	12	513.835,627 650.304,024	6.234
12	513.835,627 650.304,024	1	513.841,49 650.298,167	8.287

** Lungimile segmentelor sunt determinate în planul de proiecție Stereo 70 și sunt rotunjite la 1 milimetru.

*** Distanța dintre puncte este formată din segmente cumulate ce sunt mai mici decât valoarea 1 milimetru.

**DATE DESPRE IMOBILUL NR. 4194**

Oficiul de Cadastru și Publicitate Imobiliară SUCEAVA
Biroul de Cadastru și Publicitate Imobiliară Vatra Dornei

A. Partea I. Descrierea imobilului

TEREN Extravilan

Adresa: Jud. Suceava, Linia CF 516 Floreni - Dornișoara, Km 123+166 - Km 123+242

Nr. Crt	Nr cadastral Nr. topografic	Suprafața* (mp)	Observații / Referințe
A1	32665	Din acte: 10.590.053 Masurata: 869	Sector cadastral:0 Teren neimprejmuit;

Construcții

Crt	Nr cadastral Nr. topografic	Adresa	Observații / Referințe
A1.1	32665-C1	Jud. Suceava, Linia CF 516 Floreni - Dornișoara, Km 123+166 - Km 123+242	Nr. niveluri:1; S. construita la sol:378 mp; S. construita desfasurata:378 mp; Linie curenta L516; din anul 1915; Nr. de inventar 11060445, Km 123+166 - Km 123+242; Scd=378 mp, Domeniul public al Statului.

B. Partea II. Proprietari și acte

Inscrieri privitoare la dreptul de proprietate și alte drepturi reale		Referințe
11357 / 07/08/2017		
Act Normativ nr. HG 1705, din 29/11/2006 emis de GUVERNUL ROMANIEI (inventarul bunurilor care alcătuiesc domeniul public al statului - anexa 16 ; act administrativ nr 5.4/1011 din 04.07.2017, emis de Sucursala Regională de Căi Ferate Iași);		
B1	Intabulare, drept de PROPRIETATE, dobandit prin Lege, cota actuala 1/1, cota initiala 1/1 1) STATUL ROMÂN , CIF:99999999999999, - DOMENIUL PUBLIC	A1, A1.1
B2	Intabulare, drept de ADMINISTRARE, dobandit prin Lege, cota actuala 1/1, cota initiala 1/1 1) MINISTERUL TRANSPORTURILOR , CIF:013633330	A1, A1.1
Act Administrativ nr. MM/224, din 24/01/2002 emis de MINISTERUL TRANSPORTURILOR (act administrativ nr 5.4/1011 din 04.07.2017, emis de Sucursala Regională de Căi Ferate Iași;act administrativ nr OIS/32274 din 23.07.2012, emis de MINISTERUL TRANSPORTURILOR);		
B3	Intabulare, drept de CONCESIUNE, dobandit prin Conventie, cota actuala 1/1, cota initiala 1/1 1) COMPANIA NATIONALA DE CAI FERATE CFR SA , CIF:11054529	A1, A1.1

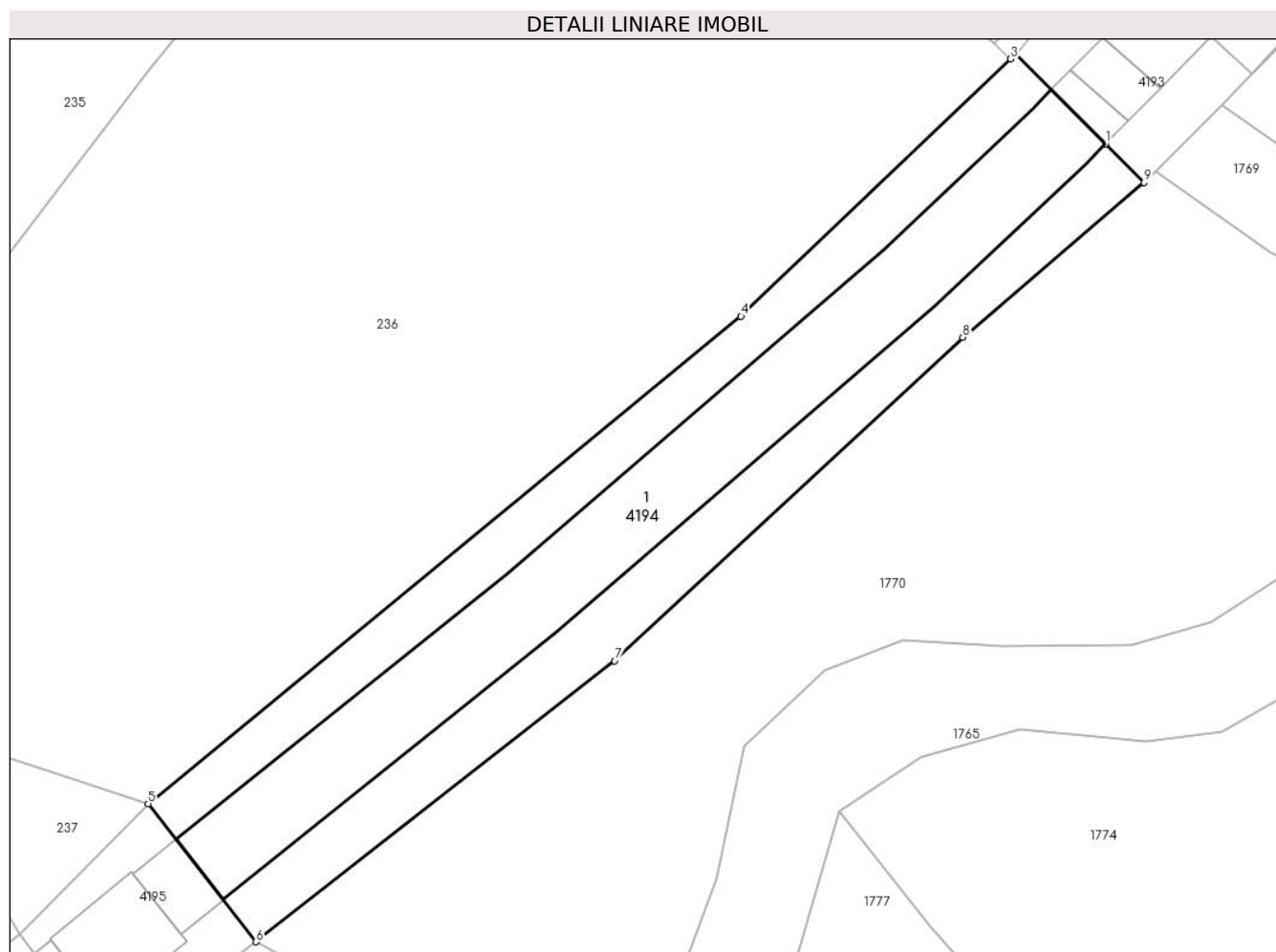
C. Partea III. SARCINI .

Inscrieri privind dezmembramintele dreptului de proprietate, drepturi reale de garanție și sarcini	Referințe
NU SUNT	

Anexa Nr. 1 La Partea I**Teren**

Nr cadastral	Suprafața (mp)*	Observații / Referințe
32665	Din acte: 10.590.053 Masurata: 869	

* Suprafața este determinată în planul de proiecție Stereo 70.

**Date referitoare la teren**

Crt	Categorie folosință	Intravilan	Suprafața (mp)	Tarla	Parcelă	Nr. topo	Observații / Referințe
1	cai ferate	NU	869	-	-	-	Limită nematerializată - Extravilan Poiana Stampei, Linia CF 516 Floreni - Dornișoara, Km 123+166 - Km 123+242

Date referitoare la construcții

Crt	Număr	Destinație construcție	Supraf. (mp)	Situație juridică	Observații / Referințe
A1.1	32665-C1	construcții industriale și edilitare	378	Cu acte	Nr. niveluri:1; S. construita la sol:378 mp; S. construita desfasurata:378 mp; Linie curenta L516; din anul 1915; Nr. de inventar 11060445, Km 123+166 - Km 123+242; Scd=378 mp, Domeniul public al Statului.

Lungime Segmente

1) Valorile lungimilor segmentelor sunt obținute din proiecție în plan.

Punct început	X / Y	Punct sfârșit	X / Y	Lungime segment (** (m)
1	513.841,49 650.298,167	2	513.835,627 650.304,024	8.287

Punct început	X / Y	Punct sfârșit	X / Y	Lungime segment (** (m)
2	513.835,627 650.304,024	3	513.835,294 650.303,702	0.463
3	513.835,294 650.303,702	4	513.817,701 650.286,918	24.315
4	513.817,701 650.286,918	5	513.778,995 650.255,135	50.083
5	513.778,995 650.255,135	6	513.786,044 650.246,129	11.437
6	513.786,044 650.246,129	7	513.809,445 650.264,456	29.723
7	513.809,445 650.264,456	8	513.832,17 650.285,555	31.01
8	513.832,17 650.285,555	9	513.844,011 650.295,648	15.559
9	513.844,011 650.295,648	1	513.841,49 650.298,167	3.564

** Lungimile segmentelor sunt determinate în planul de proiecție Stereo 70 și sunt rotunjite la 1 milimetru.

*** Distanța dintre puncte este formată din segmente cumulate ce sunt mai mici decât valoarea 1 milimetru.

**DATE DESPRE IMOBILUL NR. 4195**

Oficiul de Cadastru și Publicitate Imobiliară SUCEAVA
Biroul de Cadastru și Publicitate Imobiliară Vatra Dornei

A. Partea I. Descrierea imobilului

TEREN Extravilan

Adresa: Jud. Suceava, UAT Poiana Stampei, Extravilan Poiana Stampei, Linia CF 516 Floreni - Dornișoara, Km 123+242 - Km 123+254

Nr. Crt	Nr cadastral Nr. topografic	Suprafața* (mp)	Observații / Referințe
A1	32670	Din acte: 10.590.053 Masurata: 127	Sector cadastral:0 Teren neimprejmuit;

Construcții

Crt	Nr cadastral Nr. topografic	Adresa	Observații / Referințe
A1.1	32670-C1	Jud. Suceava, UAT Poiana Stampei, Extravilan Poiana Stampei, Linia CF 516 Floreni - Dornișoara, Km 123+242 - Km 123+254	Nr. niveluri:1; S. construita la sol:18 mp; S. construita desfasurata:18 mp; Linie curentă L516; din anul 1915; Nr. de inventar 11060445, km 123+242 - km 123+249; Supraf. constr. desfasurata=18 mp
A1.2	32670-C2	Jud. Suceava, UAT Poiana Stampei, Extravilan Poiana Stampei, Linia CF 516 Floreni - Dornișoara, Km 123+242 - Km 123+254	Nr. niveluri:1; S. construita la sol:40 mp; S. construita desfasurata:40 mp; Podeș DBA; din anul 1949; Nr. de inventar 11060809, km 123+249; Supraf. constr. desfasurata=40 mp
A1.3	32670-C3	Jud. Suceava, UAT Poiana Stampei, Extravilan Poiana Stampei, Linia CF 516 Floreni - Dornișoara, Km 123+242 - Km 123+254	Nr. niveluri:1; S. construita la sol:7 mp; S. construita desfasurata:7 mp; Linie curentă L516; din anul 1915; Nr. de inventar 11060445, km 123+249 - km 123+254; Supraf. constr. desfasurata=7 mp

B. Partea II. Proprietari și acte

Inscrieri privitoare la dreptul de proprietate și alte drepturi reale	Referințe	
11109 / 02/08/2017		
Act Administrativ nr. HG 1705, din 29/11/2006 emis de GUVERNUL ROMANIEI (inventarul bunurilor care alcătuiesc domeniul public al statului - anexa 16 ; act administrativ nr 5.4/1012 din 04.07.2017, emis de Sucursala Regională de Căi Ferate Iași);		
B1	Intabulare, drept de PROPRIETATE, dobandit prin Lege, cota actuala 1/1, cota initiala 1/1 1) STATUL ROMÂN, CIF:9999999999999, - DOMENIUL PUBLIC	A1, A1.1, A1.2, A1.3
B2	Intabulare, drept de ADMINISTRARE, dobandit prin Lege, cota actuala 1/1, cota initiala 1/1 1) MINISTERUL TRANSPORTURILOR, CIF:013633330	A1, A1.1, A1.2, A1.3
Act Administrativ nr. MM/224, din 24/01/2002 emis de MINISTERUL TRANSPORTURILOR (act administrativ nr 5.4/1012 din 04.07.2017, emis de Sucursala Regională de Căi Ferate Iași;act administrativ nr OIS/32274 din 23.07.2012, emis de MINISTERUL TRANSPORTURILOR);		
B3	Intabulare, drept de CONCESIUNE, dobandit prin Conventie, cota actuala 1/1, cota initiala 1/1 1) COMPANIA NATIONALA DE CAI FERATE CFR SA, CIF:11054529	A1, A1.1, A1.2, A1.3

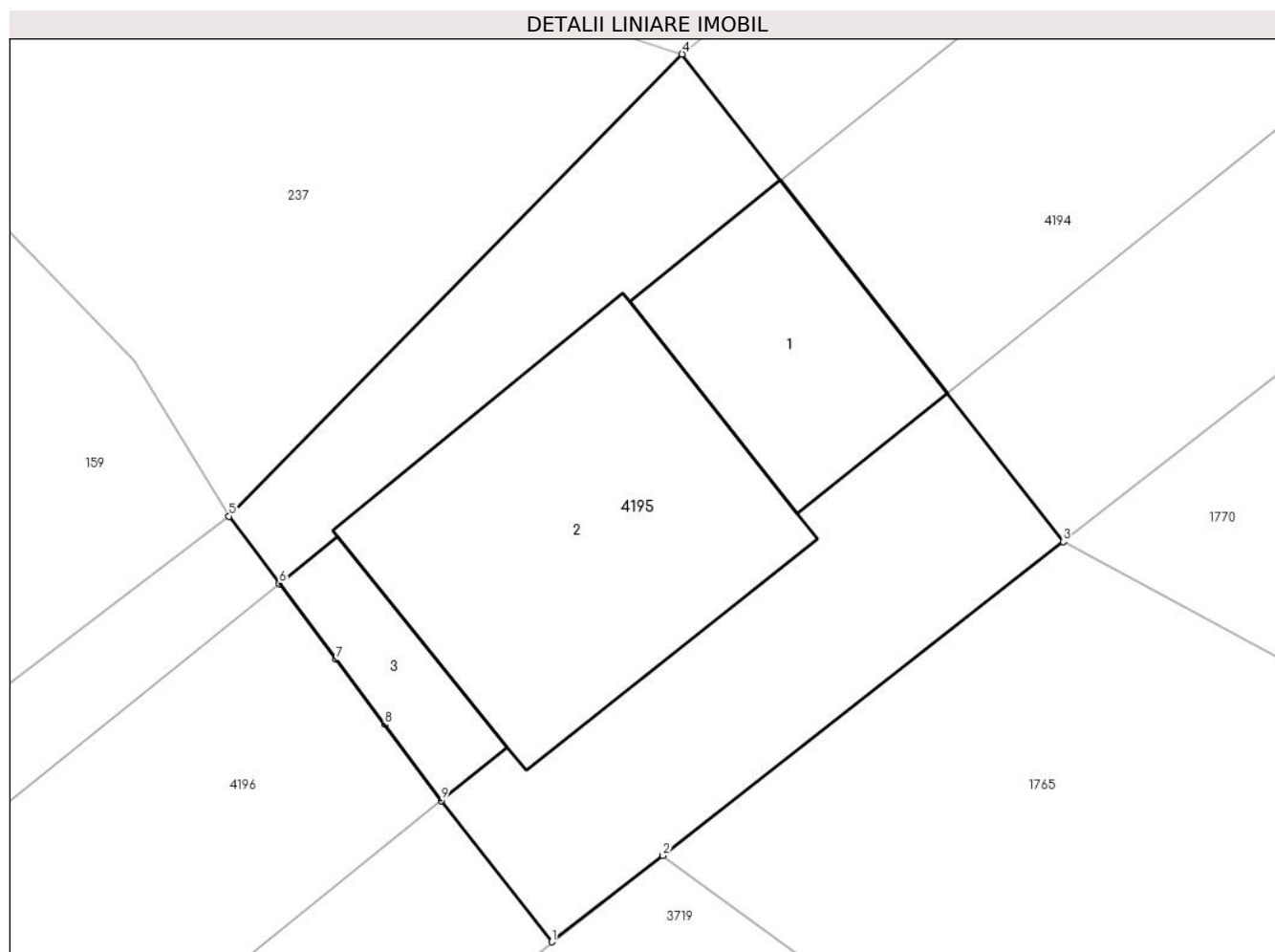
C. Partea III. SARCINI .

Inscrieri privind dezmembramintele dreptului de proprietate, drepturi reale de garanție și sarcini	Referințe
NU SUNT	

Teren

Nr cadastral	Suprafața (mp)*	Observații / Referințe
32670	Din acte: 10.590.053 Masurata: 127	

* Suprafața este determinată în planul de proiecție Stereo 70.



Date referitoare la teren

Crt	Categorie folosință	Intravilan	Suprafața (mp)	Tarla	Parcelă	Nr. topo	Observații / Referințe
1	cai ferate	NU	127	-	-	-	Limită nematerializată - Extravilan Poiana Stampei, Linia CF 516 Floreni - Dornișoara, Km 123+242 - Km 123+254

Date referitoare la construcții

Crt	Număr	Destinație construcție	Supraf. (mp)	Situație juridică	Observații / Referințe
A1.1	32670-C1	construcții industriale și edilitare	18	Cu acte	Nr. niveluri:1; S. construită la sol:18 mp; S. construită desfășurată:18 mp; Linie curentă L516; din anul 1915; Nr. de inventar 11060445, km 123+242 - km 123+249; Supraf. constr. desfășurată=18 mp
A1.2	32670-C2	construcții industriale și edilitare	40	Cu acte	Nr. niveluri:1; S. construită la sol:40 mp; S. construită desfășurată:40 mp; Podet DBA; din anul 1949; Nr. de inventar 11060809, km 123+249; Supraf. constr. desfășurată=40 mp
A1.3	32670-C3	construcții industriale și edilitare	7	Cu acte	Nr. niveluri:1; S. construită la sol:7 mp; S. construită desfășurată:7 mp; Linie curentă L516; din anul 1915; Nr. de inventar 11060445, km 123+249 - km 123+254; Supraf. constr. desfășurată=7 mp

Lungime Segmente

1) Valorile lungimilor segmentelor sunt obținute din proiecție în plan.

Punct început	X / Y	Punct sfârșit	X / Y	Lungime segment (** (m)
1	513.776,585 650.238,736	2	513.778,639 650.240,33	2.6
2	513.778,639 650.240,33	3	513.786,044 650.246,129	9.405
3	513.786,044 650.246,129	4	513.778,995 650.255,135	11.437
4	513.778,995 650.255,135	5	513.770,615 650.246,6	11.961
5	513.770,615 650.246,6	6	513.771,546 650.245,355	1.555
6	513.771,546 650.245,355	7	513.772,594 650.243,953	1.75
7	513.772,594 650.243,953	8	513.773,493 650.242,751	1.501
8	513.773,493 650.242,751	9	513.774,542 650.241,348	1.752
9	513.774,542 650.241,348	1	513.776,585 650.238,736	3.316

** Lungimile segmentelor sunt determinate în planul de proiecție Stereo 70 și sunt rotunjite la 1 milimetru.

*** Distanța dintre puncte este formată din segmente cumulate ce sunt mai mici decât valoarea 1 milimetru.

**DATE DESPRE IMOBILUL NR. 4196**

Oficiul de Cadastru și Publicitate Imobiliară SUCEAVA
Biroul de Cadastru și Publicitate Imobiliară Vatra Dornei

A. Partea I. Descrierea imobilului

TEREN Extravilan

Adresa: Jud. Suceava, Jud. Suceava, Extravilan UAT Poiana Stampei, Linia CF 516 Floreni - Dornisoara, Km 123+254- Km 123+807

Nr. Crt	Nr cadastral Nr. topografic	Suprafața* (mp)	Observații / Referințe
A1	32650	Din acte: 10.590.053 Masurata: 6.897	Sector cadastral:0 Teren neimprejmuit; Diferenta de suprafata se afla la ID4336

Construcții

Crt	Nr cadastral Nr. topografic	Adresa	Observații / Referințe
A1.1	32650-C1	Jud. Suceava, Jud. Suceava, Extravilan UAT Poiana Stampei, Linia CF 516 Floreni - Dornisoara, Km 123+254- Km 123+807	Nr. niveluri:1; S. construita la sol:1209 mp; S. construita desfasurata:1209 mp; Linie curenta L516; (Km 123+254-Km123+496), din anul 1915, Nr. de inventar 11060445 ; Supraf. constr. desfasurata=1209 mp
A1.2	32650-C2	Jud. Suceava, Jud. Suceava, Extravilan UAT Poiana Stampei, Linia CF 516 Floreni - Dornisoara, Km 123+254- Km 123+807	Nr. niveluri:1; S. construita la sol:26 mp; S. construita desfasurata:26 mp; Podet PS (Km 123+496), din anul 1958, Nr. de inventar 11061013 , Supraf. constr. desfasurata=26 mp
A1.3	32650-C3	Jud. Suceava, Jud. Suceava, Extravilan UAT Poiana Stampei, Linia CF 516 Floreni - Dornisoara, Km 123+254- Km 123+807	Nr. niveluri:1; S. construita la sol:1526 mp; S. construita desfasurata:1526 mp; Linie curenta L516; (Km 123+496-Km123+807), din anul 1915, Nr. de inventar 11060445 ; Supraf. constr. desfasurata=1526mp

B. Partea II. Proprietari și acte

Inscrieri privitoare la dreptul de proprietate și alte drepturi reale	Referințe	
11094 / 02/08/2017		
Act Administrativ nr. HG 1705, din 29/11/2006 emis de GUVERNUL ROMANIEI (inventarul bunurilor care alcătuiesc domeniul public al statului - anexa 16 ; act administrativ nr 5.4/1013 din 04.07.2017, emis de Sucursala Regională de Căi Ferate Iași);		
B1	Intabulare, drept de PROPRIETATE, dobandit prin Lege, cota actuala 1/1, cota initiala 1/1 1) STATUL ROMÂN , CIF:9999999999999, - DOMENIUL PUBLIC	A1, A1.1, A1.2, A1.3
B2	Intabulare, drept de ADMINISTRARE, dobandit prin Lege, cota actuala 1/1, cota initiala 1/1 1) MINISTERUL TRANSPORTURILOR , CIF:013633330	A1, A1.1, A1.2, A1.3
Act Administrativ nr. MM/224, din 24/01/2002 emis de MINISTERUL TRANSPORTURILOR (act administrativ nr OIS/32274 din 23.07.2012, emis de MINISTERUL TRANSPORTURILOR;act administrativ nr 5.4/1013 din 04.07.2017, emis de Sucursala Regională de Căi Ferate Iași);		
B3	Intabulare, drept de CONCESIUNE, dobandit prin Conventie, cota actuala 1/1, cota initiala 1/1 1) COMPANIA NATIONALA DE CAI FERATE CFR SA , CIF:11054529	A1, A1.1, A1.2, A1.3

C. Partea III. SARCINI .

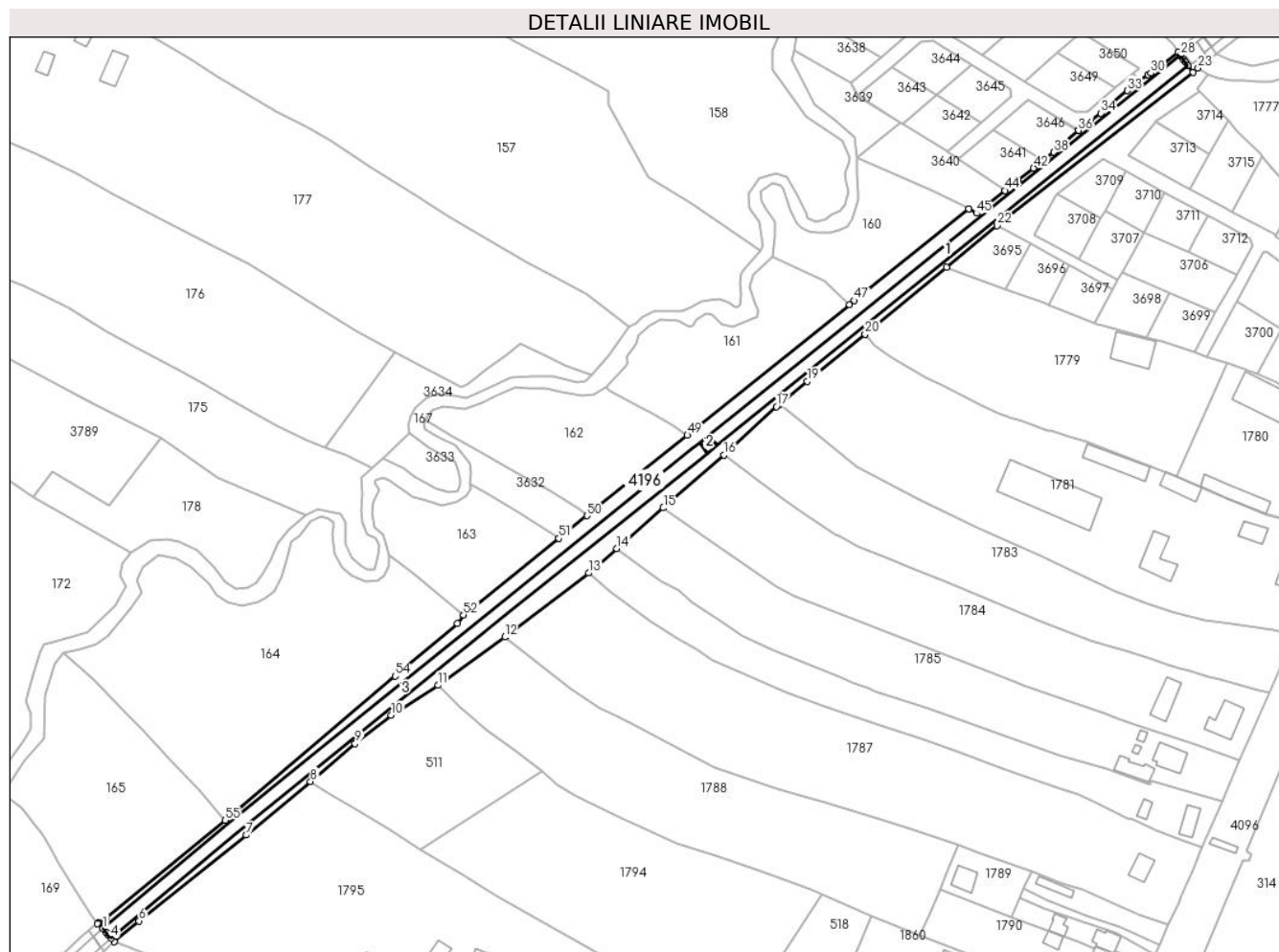
Inscrieri privind dezmembramintele dreptului de proprietate, drepturi reale de garanție și sarcini	Referințe
NU SUNT	

Anexa Nr. 1 La Partea I

Teren

Nr cadastral	Suprafața (mp)*	Observații / Referințe
32650	Din acte: 10.590.053 Masurata: 6.897	Diferenta de suprafata se afla la ID4336

* Suprafața este determinată în planul de proiecție Stereo 70.



Date referitoare la teren

Crt	Categorie folosință	Intravilan	Suprafața (mp)	Tarla	Parcelă	Nr. topo	Observații / Referințe
1	cai ferate	NU	6.897	-	-	-	Jud. Suceava, Extravilan UAT Poiana Stampei, Linia CF 516 Floreni - Dornisoara, Km 123+254- Km 123+807

Date referitoare la construcții

Crt	Număr	Destinație construcție	Supraf. (mp)	Situație juridică	Observații / Referințe
A1.1	32650-C1	construcții industriale și edilitare	1.209	Cu acte	Nr. niveluri:1; S. construită la sol:1209 mp; S. construită desfasurata:1209 mp; Linie curenta L516; (Km 123+254- Km123+496), din anul 1915, Nr. de inventar 11060445 ; Supraf. constr. desfasurata=1209 mp
A1.2	32650-C2	construcții industriale și edilitare	26	Cu acte	Nr. niveluri:1; S. construită la sol:26 mp; S. construită desfasurata:26 mp; Podet PS (Km 123+496), din anul 1958, Nr. de inventar 11061013 , Supraf. constr. desfasurata=26 mp
A1.3	32650-C3	construcții industriale și edilitare	1.526	Cu acte	Nr. niveluri:1; S. construită la sol:1526 mp; S. construită desfasurata:1526 mp; Linie curenta L516; (Km 123+496- Km123+807), din anul 1915, Nr. de inventar 11060445 ; Supraf. constr. desfasurata=1526mp

Lungime Segmente

1) Valorile lungimilor segmentelor sunt obținute din proiecție în plan.

Punct început	X / Y	Punct sfârșit	X / Y	Lungime segment
1	513.343,928 649.899,026	2	513.345,062 649.897,692	1.751
4	513.347,166 649.895,216	5	513.348,392 649.893,773	1.893
7	513.400,692 649.936,085	8	513.426,27 649.957,397	33.293
10	513.458,283 649.983,578	11	513.476,903 649.995,541	22.132
13	513.536,712 650.040,044	14	513.547,83 650.049,82	14.805
16	513.590,435 650.086,897	17	513.611,214 650.106,089	28.286
19	513.623,487 650.116,05	20	513.646,401 650.134,811	29.615
22	513.698,896 650.177,792	23	513.778,639 650.240,33	101.341
25	513.774,542 650.241,348	26	513.773,493 650.242,751	1.752
28	513.771,546 650.245,355	29	513.770,615 650.246,6	1.555
31	513.758,775 650.237,61	32	513.755,597 650.235,197	3.99
34	513.739,923 650.222,452	35	513.735,801 650.218,996	5.379
37	513.730,942 650.215,499	38	513.721,349 650.206,941	12.856
40	513.717,186 650.203,658	41	513.717,132 650.203,616	0.068
43	513.706,904 650.195,685	44	513.701,87 650.191,815	6.35
46	513.687,544 650.184,478	47	513.642,151 650.148,104	58.169
49	513.575,842 650.094,74	50	513.536,012 650.062,794	51.059
52	513.486,995 650.023,48	53	513.484,621 650.020,101	4.13
55	513.392,352 649.942,068	56	513.345,069 649.902,901	61.398
58	513.342,193 649.901,315	1	513.343,928 649.899,026	2.872

Punct început	X / Y	Punct sfârșit	X / Y	Lungime segment
2	513.345,062 649.897,692	3	513.346,033 649.896,549	1.5
5	513.348,392 649.893,773	6	513.358,236 649.902,074	12.877
8	513.426,27 649.957,397	9	513.443,992 649.972,356	23.191
11	513.476,903 649.995,541	12	513.503,398 650.014,64	32.661
14	513.547,83 650.049,82	15	513.566,289 650.065,879	24.467
17	513.611,214 650.106,089	18	513.612,404 650.107,055	1.533
20	513.646,401 650.134,811	21	513.678,832 650.161,353	41.908
23	513.778,639 650.240,33	24	513.776,585 650.238,736	2.6
26	513.773,493 650.242,751	27	513.772,594 650.243,953	1.501
29	513.770,615 650.246,6	30	513.759,779 650.238,373	13.605
32	513.755,597 650.235,197	33	513.750,586 650.231,393	6.291
35	513.735,801 650.218,996	36	513.731,027 650.215,56	5.882
38	513.721,349 650.206,941	39	513.721,272 650.206,872	0.103
41	513.717,132 650.203,616	42	513.713,299 650.200,601	4.877
44	513.701,87 650.191,815	45	513.690,577 650.182,753	14.479
47	513.642,151 650.148,104	48	513.640,232 650.146,56	2.463
50	513.536,012 650.062,794	51	513.524,824 650.053,821	14.342
53	513.484,621 650.020,101	54	513.459,926 649.999,166	32.375
56	513.345,069 649.902,901	57	513.341,574 649.900,978	3.989

Punct început	X / Y	Punct sfârșit	X / Y	Lungime segment
3	513.346,033 649.896,549	4	513.347,166 649.895,216	1.749
6	513.358,236 649.902,074	7	513.400,692 649.936,085	54.399
9	513.443,992 649.972,356	10	513.458,283 649.983,578	18.17
12	513.503,398 650.014,64	13	513.536,712 650.040,044	41.895
15	513.566,289 650.065,879	16	513.590,435 650.086,897	32.012
18	513.612,404 650.107,055	19	513.623,487 650.116,05	14.274
21	513.678,832 650.161,353	22	513.698,896 650.177,792	25.938
24	513.776,585 650.238,736	25	513.774,542 650.241,348	3.316
27	513.772,594 650.243,953	28	513.771,546 650.245,355	1.75
30	513.759,779 650.238,373	31	513.758,775 650.237,61	1.261
33	513.750,586 650.231,393	34	513.739,923 650.222,452	13.915
36	513.731,027 650.215,56	37	513.730,942 650.215,499	0.105
39	513.721,272 650.206,872	40	513.717,186 650.203,658	5.199
42	513.713,299 650.200,601	43	513.706,904 650.195,685	8.066
45	513.690,577 650.182,753	46	513.687,544 650.184,478	3.489
48	513.640,232 650.146,56	49	513.575,842 650.094,74	82.652
51	513.524,824 650.053,821	52	513.486,995 650.023,48	48.493
54	513.459,926 649.999,166	55	513.392,352 649.942,068	88.467
57	513.341,574 649.900,978	58	513.342,193 649.901,315	0.705

** Lungimile segmentelor sunt determinate în planul de proiecție Stereo 70 și sunt rotunjite la 1 milimetru.

*** Distanța dintre puncte este formată din segmente cumulate ce sunt mai mici decât valoarea 1 milimetru.

**DATE DESPRE IMOBILUL NR. 4197**

Oficiul de Cadastru și Publicitate Imobiliară SUCEAVA
Biroul de Cadastru și Publicitate Imobiliară Vatra Dornei

A. Partea I. Descrierea imobilului

TEREN Extravilan

Adresa: Jud. Suceava, Linia CF 516 Floreni - Dornișoara, Km 123+807 - Km 123+812

Nr. Crt	Nr cadastral Nr. topografic	Suprafața* (mp)	Observații / Referințe
A1	32663	Din acte: 10.590.053 Masurata: 54	Sector cadastral:0 Teren neimprejmuit;

Construcții

Crt	Nr cadastral Nr. topografic	Adresa	Observații / Referințe
A1.1	32663-C1	Jud. Suceava, Linia CF 516 Floreni - Dornișoara, Km 123+807 - Km 123+812	Nr. niveluri:1; S. construita la sol:26 mp; S. construita desfasurata:26 mp; Linie curentă L516; din anul 1915; Nr. de inventar 11060445, Km 123+807 - Km 123+812; Scd=26 mp

B. Partea II. Proprietari și acte

Inscrieri privitoare la dreptul de proprietate și alte drepturi reale		Referințe
11361 / 07/08/2017		
Act Normativ nr. HG 1705, din 29/11/2006 emis de GUVERNUL ROMANIEI (inventarul bunurilor care alcătuiesc domeniul public al statului - anexa 16 ; act administrativ nr 5.4/1014 din 04.07.2017, emis de Sucursala Regională de Căi Ferate Iași);		
B1	Intabulare, drept de PROPRIETATE, dobandit prin Lege, cota actuala 1/1, cota initiala 1/1 1) STATUL ROMÂN , CIF:9999999999999, - DOMENIUL PUBLIC	A1, A1.1
B2	Intabulare, drept de ADMINISTRARE, dobandit prin Lege, cota actuala 1/1, cota initiala 1/1 1) MINISTERUL TRANSPORTURILOR , CIF:013633330	A1, A1.1
Act Administrativ nr. MM/224, din 24/01/2002 emis de MINISTERUL TRANSPORTURILOR (act administrativ nr OIS/32274 din 23.07.2012, emis de MINISTERUL TRANSPORTURILOR;act administrativ nr 5.4/1014 din 04.07.2017, emis de Sucursala Regională de Căi Ferate Iași);		
B3	Intabulare, drept de CONCESIUNE, dobandit prin Conventie, cota actuala 1/1, cota initiala 1/1 1) COMPANIA NATIONALA DE CAI FERATE CFR SA , CIF:11054529	A1, A1.1

C. Partea III. SARCINI .

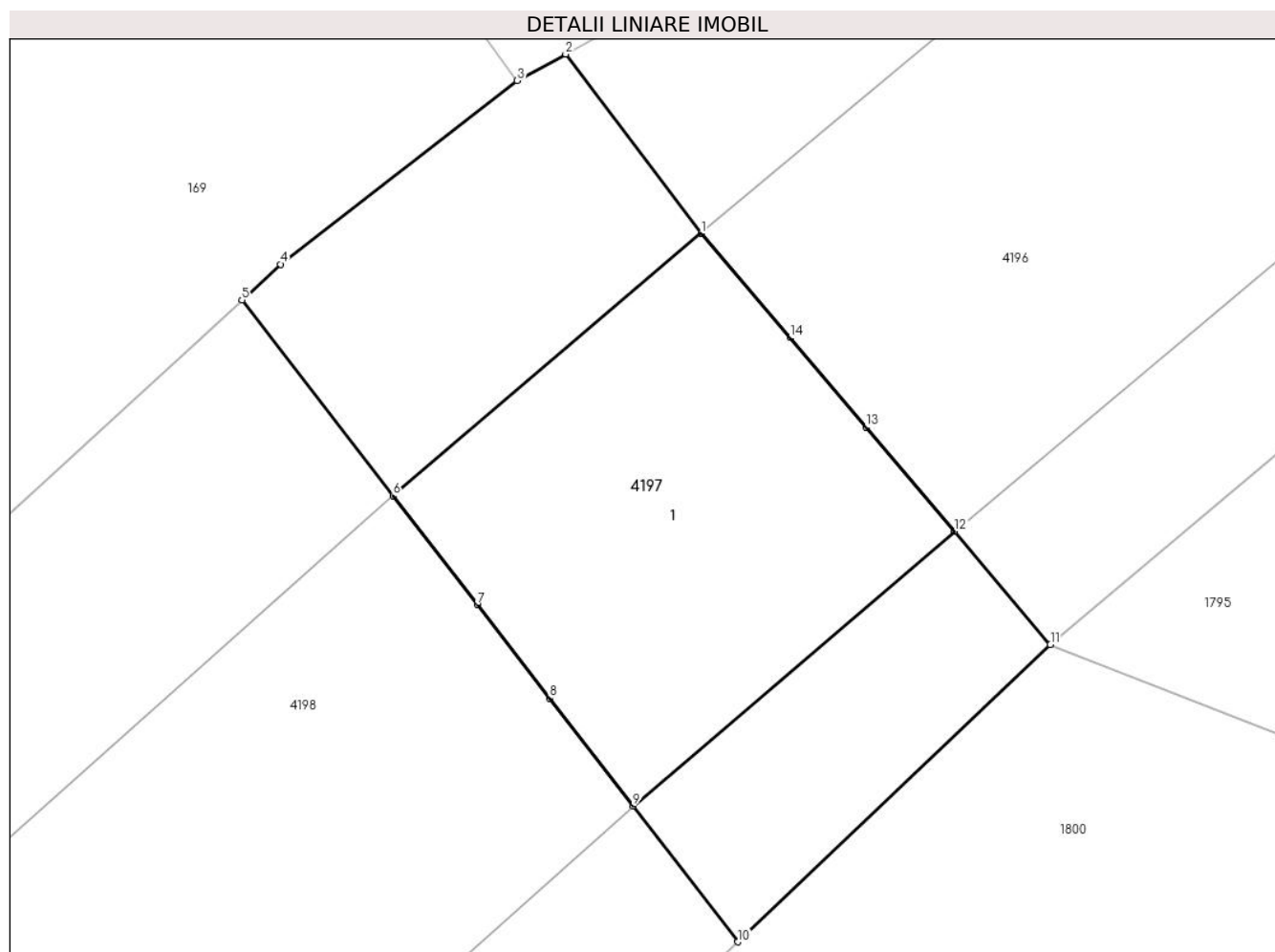
Inscrieri privind dezmembramintele dreptului de proprietate, drepturi reale de garanție și sarcini	Referințe
NU SUNT	

Anexa Nr. 1 La Partea I

Teren

Nr cadastral	Suprafața (mp)*	Observații / Referințe
32663	Din acte: 10.590.053 Masurata: 54	

* Suprafața este determinată în planul de proiecție Stereo 70.



Date referitoare la teren

Crt	Categorie folosință	Intra vilan	Suprafața (mp)	Tarla	Parcelă	Nr. topo	Observații / Referințe
1	cai ferate	NU	54	-	-	-	Limită nematerializată - Extravilan Poiana Stampei, Linia CF 516 Floreni - Dornișoara, Km 123+807 - Km 123+812

Date referitoare la construcții

Crt	Număr	Destinație construcție	Supraf. (mp)	Situație juridică	Observații / Referințe
A1.1	32663-C1	construcții industriale și edilitare	26	Cu acte	Nr. niveluri:1; S. construita la sol:26 mp; S. construita desfasurata:26 mp; Linie curentă L516; din anul 1915; Nr. de inventar 11060445, Km 123+807 - Km 123+812; Scd=26 mp

Lungime Segmente

1) Valorile lungimilor segmentelor sunt obținute din proiecție în plan.

Punct început	X / Y	Punct sfârșit	X / Y	Lungime segment (** (m)
1	513.343,928 649.899,026	2	513.342,193 649.901,315	2.872

Punct început	X / Y	Punct sfârșit	X / Y	Lungime segment (** (m)
2	513.342,193 649.901,315	3	513.341,574 649.900,978	0.705
3	513.341,574 649.900,978	4	513.338,549 649.898,63	3.829
4	513.338,549 649.898,63	5	513.338,052 649.898,174	0.674
5	513.338,052 649.898,174	6	513.339,987 649.895,672	3.163
6	513.339,987 649.895,672	7	513.341,06 649.894,284	1.754
7	513.341,06 649.894,284	8	513.341,985 649.893,088	1.512
8	513.341,985 649.893,088	9	513.343,053 649.891,707	1.746
9	513.343,053 649.891,707	10	513.344,394 649.889,974	2.191
10	513.344,394 649.889,974	11	513.348,392 649.893,773	5.515
11	513.348,392 649.893,773	12	513.347,166 649.895,216	1.893
12	513.347,166 649.895,216	13	513.346,033 649.896,549	1.749
13	513.346,033 649.896,549	14	513.345,062 649.897,692	1.5
14	513.345,062 649.897,692	1	513.343,928 649.899,026	1.751

** Lungimile segmentelor sunt determinate în planul de proiecție Stereo 70 și sunt rotunjite la 1 milimetru.

*** Distanța dintre puncte este formată din segmente cumulate ce sunt mai mici decât valoarea 1 milimetru.



DATE DESPRE IMOBILUL NR. 4198

Oficiul de Cadastru și Publicitate Imobiliară SUCEAVA
Biroul de Cadastru și Publicitate Imobiliară Vatra Dornei

A. Partea I. Descrierea imobilului

TEREN Necunoscut

Adresa: Loc. Poiana Stampei, Jud. Suceava, Jud. Suceava, Intravilan +Extravilan UAT Poiana Stampei, Linia CF 516 Floreni - Dornisoara, Km 123+812- Km 126+042

Nr. Crt	Nr cadastral Nr. topografic	Suprafața* (mp)	Observații / Referințe
A1	32717	Din acte: 10.590.053 Masurata: 33.674	Sector cadastral:0 Teren neimprejmuit; Diferenta de suprafata se afla la ID4336

Construcții

Crt	Nr cadastral Nr. topografic	Adresa	Observații / Referințe
A1.1	32717-C1	Loc. Poiana Stampei, Jud. Suceava, Jud. Suceava, Intravilan +Extravilan UAT Poiana Stampei, Linia CF 516 Floreni - Dornisoara, Km 123+812- Km 126+042	Nr. niveluri:1; S. construita la sol:1027 mp; S. construita desfasurata:1027 mp; Linie curenta L516; (Km 123+812- Km124+016), din anul 1915, Nr. de inventar 11060445 ; Supraf. constr. desfasurata=1027 mp
A1.2	32717-C2	Loc. Poiana Stampei, Jud. Suceava, Jud. Suceava, Intravilan +Extravilan UAT Poiana Stampei, Linia CF 516 Floreni - Dornisoara, Km 123+812- Km 126+042	Nr. niveluri:1; S. construita la sol:5 mp; S. construita desfasurata:5 mp; Podet TB (Km 124+016), din anul 1914, Nr. de inventar 11060322 , Supraf. constr. desfasurata=5 mp
A1.3	32717-C3	Loc. Poiana Stampei, Jud. Suceava, Jud. Suceava, Intravilan +Extravilan UAT Poiana Stampei, Linia CF 516 Floreni - Dornisoara, Km 123+812- Km 126+042	Nr. niveluri:1; S. construita la sol:721 mp; S. construita desfasurata:721 mp; Linie curenta L516; (Km 124+016- Km124+170), din anul 1915, Nr. de inventar 11060445 ; Supraf. constr. desfasurata=721mp
A1.4	32717-C4	Loc. Poiana Stampei, Jud. Suceava, Jud. Suceava, Intravilan +Extravilan UAT Poiana Stampei, Linia CF 516 Floreni - Dornisoara, Km 123+812- Km 126+042	Nr. niveluri:1; S. construita la sol:15 mp; S. construita desfasurata:15 mp; TN (Km 124+170), din anul 1914, Nr. de inventar 11060407 , Supraf. constr. desfasurata=15 mp
A1.5	32717-C5	Loc. Poiana Stampei, Jud. Suceava, Jud. Suceava, Intravilan +Extravilan UAT Poiana Stampei, Linia CF 516 Floreni - Dornisoara, Km 123+812- Km 126+042	Nr. niveluri:1; S. construita la sol:2261 mp; S. construita desfasurata:2261 mp; Linie curenta L516; (Km 124+170- Km124+616), din anul 1915, Nr. de inventar 11060445 ; Supraf. constr. desfasurata=2261mp
A1.6	32717-C6	Loc. Poiana Stampei, Jud. Suceava, Jud. Suceava, Intravilan +Extravilan UAT Poiana Stampei, Linia CF 516 Floreni - Dornisoara, Km 123+812- Km 126+042	Nr. niveluri:1; S. construita la sol:34 mp; S. construita desfasurata:34 mp; Podet (Km 124+616), din anul 1914, Supraf. constr. desfasurata=34mp
A1.7	32717-C7	Loc. Poiana Stampei, Jud. Suceava, Jud. Suceava, Intravilan +Extravilan UAT Poiana Stampei, Linia CF 516 Floreni - Dornisoara, Km 123+812- Km 126+042	Nr. niveluri:1; S. construita la sol:2912 mp; S. construita desfasurata:2912 mp; Linie curenta L516; (Km 124+616- Km125+200), din anul 1915, Nr. de inventar 11060445 ; Supraf. constr. desfasurata=2912mp
A1.8	32717-C8	Loc. Poiana Stampei, Jud. Suceava, Jud. Suceava, Intravilan +Extravilan UAT Poiana Stampei, Linia CF 516 Floreni - Dornisoara, Km 123+812- Km 126+042	Nr. niveluri:1; S. construita la sol:1 mp; S. construita desfasurata:1 mp; Fantana Publica Statia Turbaria Stampei (Km 125+047), din anul 1952, Nr. de inventar 21161896, Supraf. constr. desfasurata=1 mp, domeniu privat C.N.C.F. C.F.R. S.A.
A1.9	32717-C9	Loc. Poiana Stampei, Jud. Suceava, Jud. Suceava, Intravilan +Extravilan UAT Poiana Stampei, Linia CF 516 Floreni - Dornisoara, Km 123+812- Km 126+042	Nr. niveluri:1; S. construita la sol:75 mp; S. construita desfasurata:75 mp; Cladire Calatori Statia Turbaria Stampei (Km 125+066), din anul 1952, Nr. de inventar 21161912, Supraf. constr. desfasurata=75 mp, domeniu privat C.N.C.F. C.F.R. S.A.
A1.10	32717-C10	Loc. Poiana Stampei, Jud. Suceava, Jud. Suceava, Intravilan +Extravilan UAT Poiana Stampei, Linia CF 516 Floreni - Dornisoara, Km 123+812- Km 126+042	Nr. niveluri:1; S. construita la sol:7 mp; S. construita desfasurata:7 mp; Podet GBA (Km 125+200), din anul 1961, Nr. de inventar 11061133 , Supraf. constr. desfasurata=7 mp
A1.11	32717-C11	Loc. Poiana Stampei, Jud. Suceava, Jud. Suceava, Intravilan +Extravilan UAT Poiana Stampei, Linia CF 516 Floreni - Dornisoara, Km 123+812- Km 126+042	Nr. niveluri:1; S. construita la sol:2313 mp; S. construita desfasurata:2313 mp; Linie curenta L516; (Km 125+200- Km125+670), din anul 1915, Nr. de inventar 11060445 ; Supraf. constr. desfasurata=2313mp

Crt	Nr cadastral Nr. topografic	Adresa	Observații / Referințe
A1.12	32717-C12	Loc. Poiana Stampei, Jud. Suceava, Jud. Suceava, Intravilan +Extravilan UAT Poiana Stampei, Linia CF 516 Floreni - Dornisoara, Km 123+812- Km 126+042	Nr. niveluri:1; S. construita la sol:7 mp; S. construita desfasurata:7 mp; Podet GBA (Km 125+670), din anul 1961, Nr. de inventar 11061139 , Supraf. Constr. desfasurata=7 mp
A1.13	32717-C13	Loc. Poiana Stampei, Jud. Suceava, Jud. Suceava, Intravilan +Extravilan UAT Poiana Stampei, Linia CF 516 Floreni - Dornisoara, Km 123+812- Km 126+042	Nr. niveluri:1; S. construita la sol:1884 mp; S. construita desfasurata:1884 mp; Linie curenta L516; (Km 125+670-Km126+042), din anul 1915, Nr. de inventar 11060445 ; Supraf. constr. desfasurata=1884mp

B. Partea II. Proprietari și acte

Date despre imobilul nr. 4198 Comuna/Oraș/Municipiu: Poiana Stampei

Inscrieri privitoare la dreptul de proprietate și alte drepturi reale		Referințe
14303 / 03/10/2017		
Act Administrativ nr. 1705, din 29/11/2006 emis de GUVERNUL ROMANIEI (inventarul bunurilor care alcătuiesc domeniul public al statului - anexa 16 ; act administrativ nr 5.4/1482 din 15.09.2017, emis de Sucursala Regională de Căi Ferate Iași);		
B1	Intabulare, drept de PROPRIETATE, dobandit prin Lege, cota actuala 1/1, cota initiala 1/1 1) STATUL ROMÂN , CIF:99999999999999, - DOMENIUL PUBLIC	A1, A1.1, A1.2, A1.3, A1.4, A1.5, A1.6, A1.7, A1.10, A1.11, A1.12, A1.13
B2	Intabulare, drept de ADMINISTRARE, dobandit prin Lege, cota actuala 1/1, cota initiala 1/1 1) MINISTERUL TRANSPORTURILOR , CIF:013633330	A1, A1.1, A1.2, A1.3, A1.4, A1.5, A1.6, A1.7, A1.10, A1.11, A1.12, A1.13
Act Administrativ nr. MM/224, din 24/01/2002 emis de MINISTERUL TRANSPORTURILOR (act administrativ nr OIS/32274 din 23.07.2012, emis de MINISTERUL TRANSPORTURILOR;act administrativ nr 5.4/1482 din 15.09.2017, emis de Sucursala Regională de Căi Ferate Iași);		
B3	Intabulare, drept de CONCESIUNE, dobandit prin Conventie, cota actuala 1/1, cota initiala 1/1 1) COMPANIA NATIONALA DE CAI FERATE CFR SA , CIF:11054529	A1, A1.1, A1.2, A1.3, A1.4, A1.5, A1.6, A1.7, A1.10, A1.11, A1.12, A1.13
Act Administrativ nr. 5280, din 11/07/2017 emis de Primăria comunei Poiana Stampei (act administrativ nr 5.4/1552 din 29.09.2017, emis de Sucursala Regională de Căi Ferate Iași);		
B4	Intabulare, drept de PROPRIETATE, dobandit prin Construire, cota actuala 1/1, cota initiala 1/1 1) COMPANIA NATIONALA DE CAI FERATE CFR SA , CIF:11054529	A1.8, A1.9

C. Partea III. SARCINI .

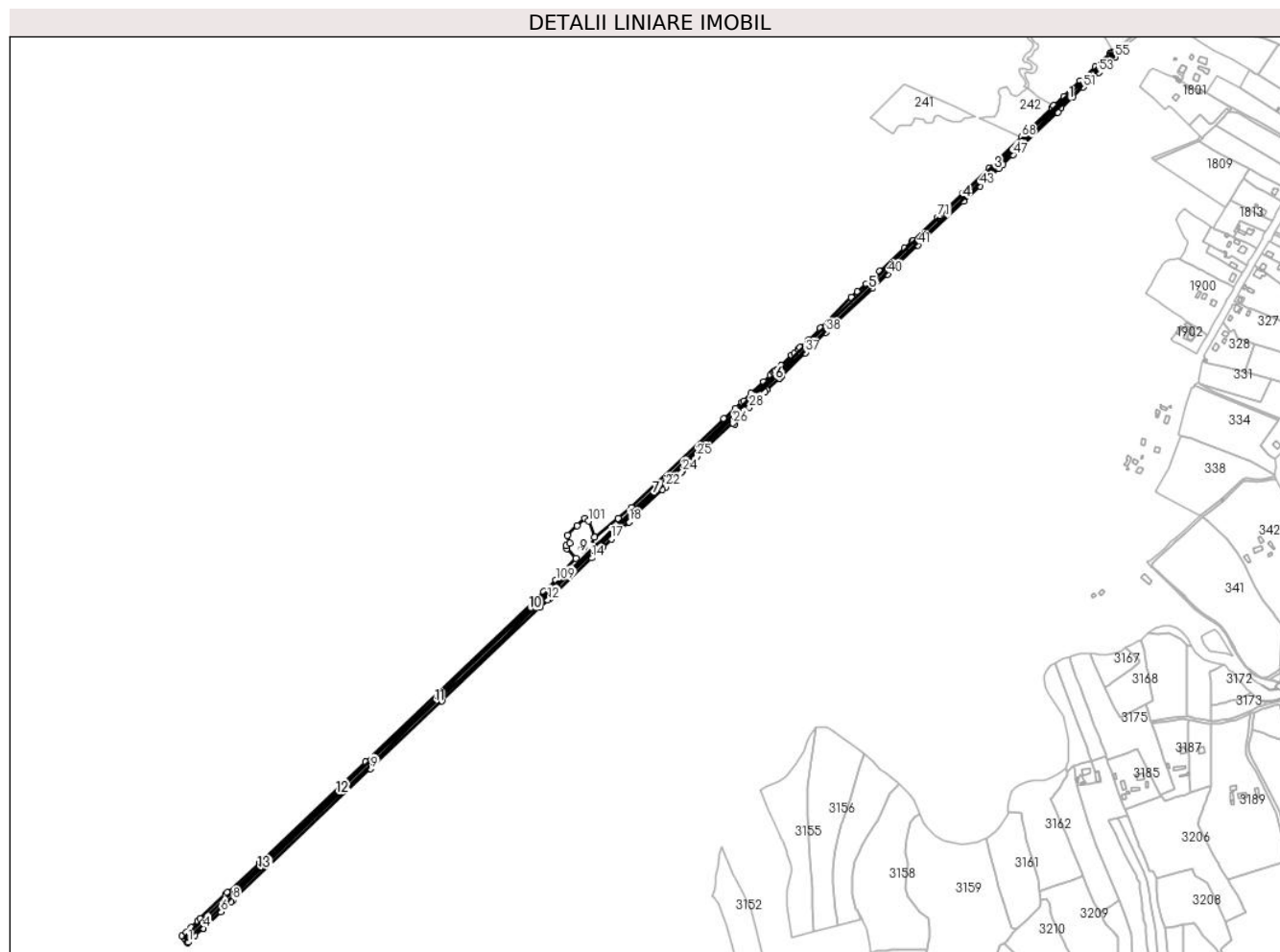
Inscrieri privind dezmembramintele dreptului de proprietate, drepturi reale de garanție și sarcini	Referințe
NU SUNT	

Anexa Nr. 1 La Partea I

Teren

Nr cadastral	Suprafața (mp)*	Observații / Referințe
32717	Din acte: 10.590.053 Masurata: 33.674	Diferenta de suprafata se afla la ID4336

* Suprafața este determinată în planul de proiecție Stereo 70.



Date referitoare la teren

Crt	Categorie folosință	Intra vilan	Suprafața (mp)	Tarla	Parcelă	Nr. topo	Observații / Referințe
1	cai ferate	NU	15.515	-	-	-	Limita nematerializata- Extravilan UAT Poiana Stampei, Linia CF 516 Floreni - Dornisoara, Km 123+812- Km 126+042
2	cai ferate	DA	4.750	-	-	-	Limita nematerializata- Intravilan UAT Poiana Stampei, Linia CF 516 Floreni - Dornisoara, Km 123+812- Km 126+042
3	cai ferate	NU	13.198	-	-	-	Limita nematerializata- Extravilan UAT Poiana Stampei, Linia CF 516 Floreni - Dornisoara, Km 123+812- Km 126+042
4	cai ferate	NU	211	-	-	-	

Date referitoare la construcții

Crt	Număr	Destinație construcție	Supraf. (mp)	Situație juridică	Observații / Referințe
A1.1	32717-C1	construcții industriale și edilitare	1.027	Cu acte	Nr. niveluri:1; S. construita la sol:1027 mp; S. construita desfasurata:1027 mp; Linie curenta L516; (Km 123+812- Km124+016), din anul 1915, Nr. de inventar 11060445 ; Supraf. constr. desfasurata=1027 mp

Crt	Număr	Destinație construcție	Supraf. (mp)	Situație juridică	Observații / Referințe
A1.2	32717-C2	construcții industriale și edilitare	5	Cu acte	Nr. niveluri:1; S. construită la sol:5 mp; S. construită desfasurată:5 mp; Podet TB (Km 124+016), din anul 1914, Nr. de inventar 11060322 , Supraf. constr. desfasurată=5 mp
A1.3	32717-C3	construcții industriale și edilitare	721	Cu acte	Nr. niveluri:1; S. construită la sol:721 mp; S. construită desfasurată:721 mp; Linie curentă L516; (Km 124+016- Km124+170), din anul 1915, Nr. de inventar 11060445 ; Supraf. constr. desfasurată=721mp
A1.4	32717-C4	construcții industriale și edilitare	15	Cu acte	Nr. niveluri:1; S. construită la sol:15 mp; S. construită desfasurată:15 mp; TN (Km 124+170), din anul 1914, Nr. de inventar 11060407 , Supraf. constr. desfasurată=15 mp
A1.5	32717-C5	construcții industriale și edilitare	2.261	Cu acte	Nr. niveluri:1; S. construită la sol:2261 mp; S. construită desfasurată:2261 mp; Linie curentă L516; (Km 124+170- Km124+616), din anul 1915, Nr. de inventar 11060445 ; Supraf. constr. desfasurată=2261mp
A1.6	32717-C6	construcții industriale și edilitare	34	Cu acte	Nr. niveluri:1; S. construită la sol:34 mp; S. construită desfasurată:34 mp; Podet (Km 124+616), din anul 1914, Supraf. constr. desfasurată=34mp
A1.7	32717-C7	construcții industriale și edilitare	2.912	Cu acte	Nr. niveluri:1; S. construită la sol:2912 mp; S. construită desfasurată:2912 mp; Linie curentă L516; (Km 124+616- Km125+200), din anul 1915, Nr. de inventar 11060445 ; Supraf. constr. desfasurată=2912mp
A1.8	32717-C8	construcții anexa	1	Cu acte	Nr. niveluri:1; S. construită la sol:1 mp; S. construită desfasurată:1 mp; Fantana Publică Stația Turbaria Stampei (Km 125+047), din anul 1952, Nr. de inventar 21161896, Supraf. constr. desfasurată=1 mp, domeniu privat C.N. C.F. C.F.R. S.A.
A1.9	32717-C9	construcții administrative și social culturale	75	Cu acte	Nr. niveluri:1; S. construită la sol:75 mp; S. construită desfasurată:75 mp; Clădire Calatori Stația Turbaria Stampei (Km 125+066), din anul 1952, Nr. de inventar 21161912, Supraf. constr. desfasurată=75 mp, domeniu privat C. N.C.F. C.F.R. S.A.
A1.10	32717-C10	construcții industriale și edilitare	7	Cu acte	Nr. niveluri:1; S. construită la sol:7 mp; S. construită desfasurată:7 mp; Podet GBA (Km 125+200), din anul 1961, Nr. de inventar 11061133 , Supraf. constr. desfasurată=7 mp
A1.11	32717-C11	construcții industriale și edilitare	2.313	Cu acte	Nr. niveluri:1; S. construită la sol:2313 mp; S. construită desfasurată:2313 mp; Linie curentă L516; (Km 125+200- Km125+670), din anul 1915, Nr. de inventar 11060445 ; Supraf. constr. desfasurată=2313mp
A1.12	32717-C12	construcții industriale și edilitare	7	Cu acte	Nr. niveluri:1; S. construită la sol:7 mp; S. construită desfasurată:7 mp; Podet GBA (Km 125+670), din anul 1961, Nr. de inventar 11061139 , Supraf. Constr. desfasurată=7 mp
A1.13	32717-C13	construcții industriale și edilitare	1.884	Cu acte	Nr. niveluri:1; S. construită la sol:1884 mp; S. construită desfasurată:1884 mp; Linie curentă L516; (Km 125+670- Km126+042), din anul 1915, Nr. de inventar 11060445 ; Supraf. constr. desfasurată=1884mp

Lungime Segmente

1) Valorile lungimilor segmentelor sunt obținute din proiecție în plan.

Punct început	X / Y	Punct sfârșit	X / Y	Lungime segment	Punct început	X / Y	Punct sfârșit	X / Y	Lungime segment	Punct început	X / Y	Punct sfârșit	X / Y	Lungime segment
1	511.730,13 648.348,404	2	511.729,119 648.347,359	1.454	2	511.729,119 648.347,359	3	511.741,54 648.359,995	17.719	3	511.741,54 648.359,995	4	511.755,554 648.372,508	18.787
4	511.755,554 648.372,508	5	511.755,715 648.372,274	0.284	5	511.755,715 648.372,274	6	511.786,382 648.401,567	42.409	6	511.786,382 648.401,567	7	511.804,714 648.419,019	25.311
7	511.804,714 648.419,019	8	511.807,521 648.421,691	3.875	8	511.807,521 648.421,691	9	512.047,75 648.650,4	331.689	9	512.047,75 648.650,4	10	512.172,096 648.768,782	171.686
10	512.172,096 648.768,782	11	512.342,49 648.931,559	235.649	11	512.342,49 648.931,559	12	512.356,169 648.944,627	18.918	12	512.356,169 648.944,627	13	512.359,597 648.947,902	4.741
13	512.359,597 648.947,902	14	512.432,583 649.017,624	100.936	14	512.432,583 649.017,624	15	512.447,081 649.031,474	20.05	15	512.447,081 649.031,474	16	512.452,343 649.036,535	7.301

Punct început	X / Y	Punct sfârșit	X / Y	Lungime segment	Punct început	X / Y	Punct sfârșit	X / Y	Lungime segment	Punct început	X / Y	Punct sfârșit	X / Y	Lungime segment
16	512.452,343 649.036,535	17	512.466,94 649.050,572	20.25 1	17	512.466,94 649.050,572	18	512.498,217 649.080,487	43.28	18	512.498,217 649.080,487	19	512.499,097 649.081,331	1.219
19	512.499,097 649.081,331	20	512.498,249 649.082,564	1.496	20	512.498,249 649.082,564	21	512.555,999 649.136,472	79.00 1	21	512.555,999 649.136,472	22	512.561,647 649.141,669	7.675
22	512.561,647 649.141,669	23	512.588,762 649.166,06	36.47 1	23	512.588,762 649.166,06	24	512.590,845 649.168,098	2.914	24	512.590,845 649.168,098	25	512.615,899 649.193,768	35.87
25	512.615,899 649.193,768	26	512.678,974 649.252,505	86.18 9	26	512.678,974 649.252,505	27	512.681,922 649.250,529	3.549	27	512.681,922 649.250,529	28	512.707,127 649.279,848	38.66 4
28	512.707,127 649.279,848	29	512.724,948 649.297,669	25.20 3	29	512.724,948 649.297,669	30	512.734,12 649.306,841	12.97 1	30	512.734,12 649.306,841	31	512.737,542 649.310,263	4.839
31	512.737,542 649.310,263	32	512.759,47 649.330,634	29.93	32	512.759,47 649.330,634	33	512.760,036 649.331,159	0.772	33	512.760,036 649.331,159	34	512.761,721 649.332,724	2.3
34	512.761,721 649.332,724	35	512.761,992 649.332,99	0.38	35	512.761,992 649.332,99	36	512.762,98 649.333,963	1.387	36	512.762,98 649.333,963	37	512.804,824 649.375,178	58.73 3
37	512.804,824 649.375,178	38	512.841,149 649.410,956	50.98 6	38	512.841,149 649.410,956	39	512.921,904 649.487,111	111.0	39	512.921,904 649.487,111	40	512.948,373 649.512,072	36.38 2
40	512.948,373 649.512,072	41	513.001,172 649.562,713	73.15 9	41	513.001,172 649.562,713	42	513.080,281 649.638,59	109.6 15	42	513.080,281 649.638,59	43	513.108,932 649.665,637	39.40 1
43	513.108,932 649.665,637	44	513.116,856 649.673,077	10.86 9	44	513.116,856 649.673,077	45	513.141,609 649.696,327	33.96	45	513.141,609 649.696,327	46	513.148,977 649.703,248	10.10 9
46	513.148,977 649.703,248	47	513.166,655 649.719,853	24.25 4	47	513.166,655 649.719,853	48	513.244,911 649.793,358	107.3 64	48	513.244,911 649.793,358	49	513.250,206 649.801,302	9.547
49	513.250,206 649.801,302	50	513.270,973 649.820,689	28.41	50	513.270,973 649.820,689	51	513.288,913 649.837,663	24.69 7	51	513.288,913 649.837,663	52	513.298,12 649.846,374	12.67 5
52	513.298,12 649.846,374	53	513.316,397 649.863,352	24.94 6	53	513.316,397 649.863,352	54	513.334,04 649.880,135	24.35	54	513.334,04 649.880,135	55	513.344,394 649.889,974	14.28 3
55	513.344,394 649.889,974	56	513.343,053 649.891,707	2.191	56	513.343,053 649.891,707	57	513.341,985 649.893,088	1.746	57	513.341,985 649.893,088	58	513.341,06 649.894,284	1.512
58	513.341,06 649.894,284	59	513.339,987 649.895,672	1.754	59	513.339,987 649.895,672	60	513.338,052 649.898,174	3.163	60	513.338,052 649.898,174	61	513.335,499 649.895,828	3.467
61	513.335,499 649.895,828	62	513.310,182 649.872,557	34.38 7	62	513.310,182 649.872,557	63	513.284,243 649.848,345	35.48 3	63	513.284,243 649.848,345	64	513.255,398 649.821,544	39.37 4
64	513.255,398 649.821,544	65	513.237,178 649.805,515	24.26 7	65	513.237,178 649.805,515	66	513.238,018 649.804,902	1.04	66	513.238,018 649.804,902	67	513.233,878 649.801,128	5.602
67	513.233,878 649.801,128	68	513.181,399 649.750,479	72.93 4	68	513.181,399 649.750,479	69	513.124,828 649.695,873	78.62 6	69	513.124,828 649.695,873	70	513.079,978 649.653,15	61.94 2
70	513.079,978 649.653,15	71	513.035,472 649.610,951	61.33 1	71	513.035,472 649.610,951	72	512.993,31 649.571,036	58.05 9	72	512.993,31 649.571,036	73	512.991,439 649.569,623	2.345
73	512.991,439 649.569,623	74	512.977,542 649.556,761	18.93 6	74	512.977,542 649.556,761	75	512.934,761 649.516,525	58.72 9	75	512.934,761 649.516,525	76	512.911,106 649.495,336	31.75 7
76	512.911,106 649.495,336	77	512.895,464 649.481,163	21.10 8	77	512.895,464 649.481,163	78	512.885,025 649.471,356	14.32 3	78	512.885,025 649.471,356	79	512.830,791 649.417,921	76.13 6
79	512.830,791 649.417,921	80	512.829,778 649.416,936	1.413	80	512.829,778 649.416,936	81	512.810,27 649.397,456	27.56 9	81	512.810,27 649.397,456	82	512.795,592 649.383,9	19.98
82	512.795,592 649.383,9	83	512.792,394 649.381,335	4.1	83	512.792,394 649.381,335	84	512.785,8 649.374,249	9.679	84	512.785,8 649.374,249	85	512.781,076 649.370,222	6.207
85	512.781,076 649.370,222	86	512.763,153 649.352,467	25.22 8	86	512.763,153 649.352,467	87	512.757,203 649.346,628	8.336	87	512.757,203 649.346,628	88	512.753,781 649.343,962	4.338
88	512.753,781 649.343,962	89	512.751,259 649.342,776	2.787	89	512.751,259 649.342,776	90	512.749,637 649.341,102	2.331	90	512.749,637 649.341,102	91	512.743,538 649.336,252	7.792
91	512.743,538 649.336,252	92	512.731,947 649.324,14	16.76 5	92	512.731,947 649.324,14	93	512.710,597 649.304,064	29.30 6	93	512.710,597 649.304,064	94	512.697,339 649.290,979	18.62 8
94	512.697,339 649.290,979	95	512.694,26 649.288,171	4.167	95	512.694,26 649.288,171	96	512.683,233 649.278,112	14.92 6	96	512.683,233 649.278,112	97	512.663,368 649.259,682	27.09 8
97	512.663,368 649.259,682	98	512.502,302 649.105,125	223.2 27	98	512.502,302 649.105,125	99	512.479,032 649.086,434	29.84 7	99	512.479,032 649.086,434	100	512.438,065 649.053,527	52.54 7
100	512.438,065 649.053,527	101	512.427,641 649.081,867	30.19 6	101	512.427,641 649.081,867	102	512.420,658 649.086,053	8.142	102	512.420,658 649.086,053	103	512.406,756 649.074,187	18.27 8
103	512.406,756 649.074,187	104	512.390,836 649.057,015	23.41 6	104	512.390,836 649.057,015	105	512.394,48 649.043,143	14.34 3	105	512.394,48 649.043,143	106	512.388,214 649.038,889	7.574
106	512.388,214 649.038,889	107	512.389,534 649.034,126	4.943	107	512.389,534 649.034,126	108	512.405,331 649.016,795	23.45	108	512.405,331 649.016,795	109	512.370,163 648.978,787	51.78 2
109	512.370,163 648.978,787	110	512.349,146 648.958,72	29.05 9	110	512.349,146 648.958,72	111	512.038,501 648.662,099	429.5 16	111	512.038,501 648.662,099	112	511.855,316 648.487,185	253.2 82
112	511.855,316 648.487,185	113	511.797,552 648.434,975	77.86 2	113	511.797,552 648.434,975	114	511.794,368 648.431,42	4.772	114	511.794,368 648.431,42	115	511.750,176 648.389,229	61.09 8

Punct început	X / Y	Punct sfârșit	X / Y	Lungime segment	Punct început	X / Y	Punct sfârșit	X / Y	Lungime segment	Punct început	X / Y	Punct sfârșit	X / Y	Lungime segment
115	511.750,176 648.389,229	116	511.746,068 648.385,208	5.748	116	511.746,068 648.385,208	117	511.735,423 648.374,245	15.281	117	511.735,423 648.374,245	118	511.726,985 648.365,514	12.142
118	511.726,985 648.365,514	119	511.719,499 648.358,849	10.023	119	511.719,499 648.358,849	120	511.722,987 648.355,679	4.713	120	511.722,987 648.355,679	121	511.724,209 648.354,427	1.75
121	511.724,209 648.354,427	122	511.725,246 648.353,364	1.485	122	511.725,246 648.353,364	123	511.726,479 648.352,1	1.766	123	511.726,479 648.352,1	1	511.730,13 648.348,404	5.195

** Lungimile segmentelor sunt determinate în planul de proiecție Stereo 70 și sunt rotunjite la 1 milimetru.

*** Distanța dintre puncte este formată din segmente cumulate ce sunt mai mici decât valoarea 1 milimetru.

**DATE DESPRE IMOBILUL NR. 4199**

Oficiul de Cadastru și Publicitate Imobiliară SUCEAVA
Biroul de Cadastru și Publicitate Imobiliară Vatra Dornei

A. Partea I. Descrierea imobilului

TEREN Extravilan

Adresa: Jud. Suceava,

Linia CF 516 Floreni - Dornisoara, Km 126+042-Km 126+047

Nr. Crt	Nr cadastral Nr. topografic	Suprafața* (mp)	Observații / Referințe
A1	32678	Din acte: 10.590.053 Masurata: 76	Sector cadastral:0 Teren neimprejmuit;

Construcții

Crt	Nr cadastral Nr. topografic	Adresa	Observații / Referințe
A1.1	32678-C1	Jud. Suceava, Linia CF 516 Floreni - Dornisoara, Km 126+042-Km 126+047	Nr. niveluri:1; S. construita la sol:25 mp; S. construita desfasurata:25 mp; TN km 126+042, din anul 1914; Nr. de inventar 11060422; Supraf. constr. desfasurata=25mp

B. Partea II. Proprietari și acte

Inscrieri privitoare la dreptul de proprietate și alte drepturi reale		Referințe
11368 / 07/08/2017		
Act Administrativ nr. HG 1705, din 29/11/2006 emis de GUVERNUL ROMANIEI (inventarul bunurilor care alcătuiesc domeniul public al statului - anexa 16 ; act administrativ nr 5.4.1015 din 04.07.2017, emis de Sucursala Regională de Căi Ferate Iași);		
B1	Intabulare, drept de PROPRIETATE, dobandit prin Lege, cota actuala 1/1, cota initiala 1/1 1) STATUL ROMÂN, CIF:9999999999999, - DOMENIUL PUBLIC	A1, A1.1
B2	Intabulare, drept de ADMINISTRARE, dobandit prin Lege, cota actuala 1/1, cota initiala 1/1 1) MINISTERUL TRANSPORTURILOR, CIF:013633330	A1, A1.1
Act Administrativ nr. MM/224, din 24/01/2002 emis de MINISTERUL TRANSPORTURILOR (act administrativ nr 5.4.1015 din 04.07.2017, emis de Sucursala Regională de Căi Ferate Iași;act administrativ nr OIS/32274 din 23.07.2012, emis de MINISTERUL TRANSPORTURILOR);		
B3	Intabulare, drept de CONCESIUNE, dobandit prin Conventie, cota actuala 1/1, cota initiala 1/1 1) COMPANIA NATIONALA DE CAI FERATE CFR SA, CIF:11054529	A1, A1.1

C. Partea III. SARCINI .

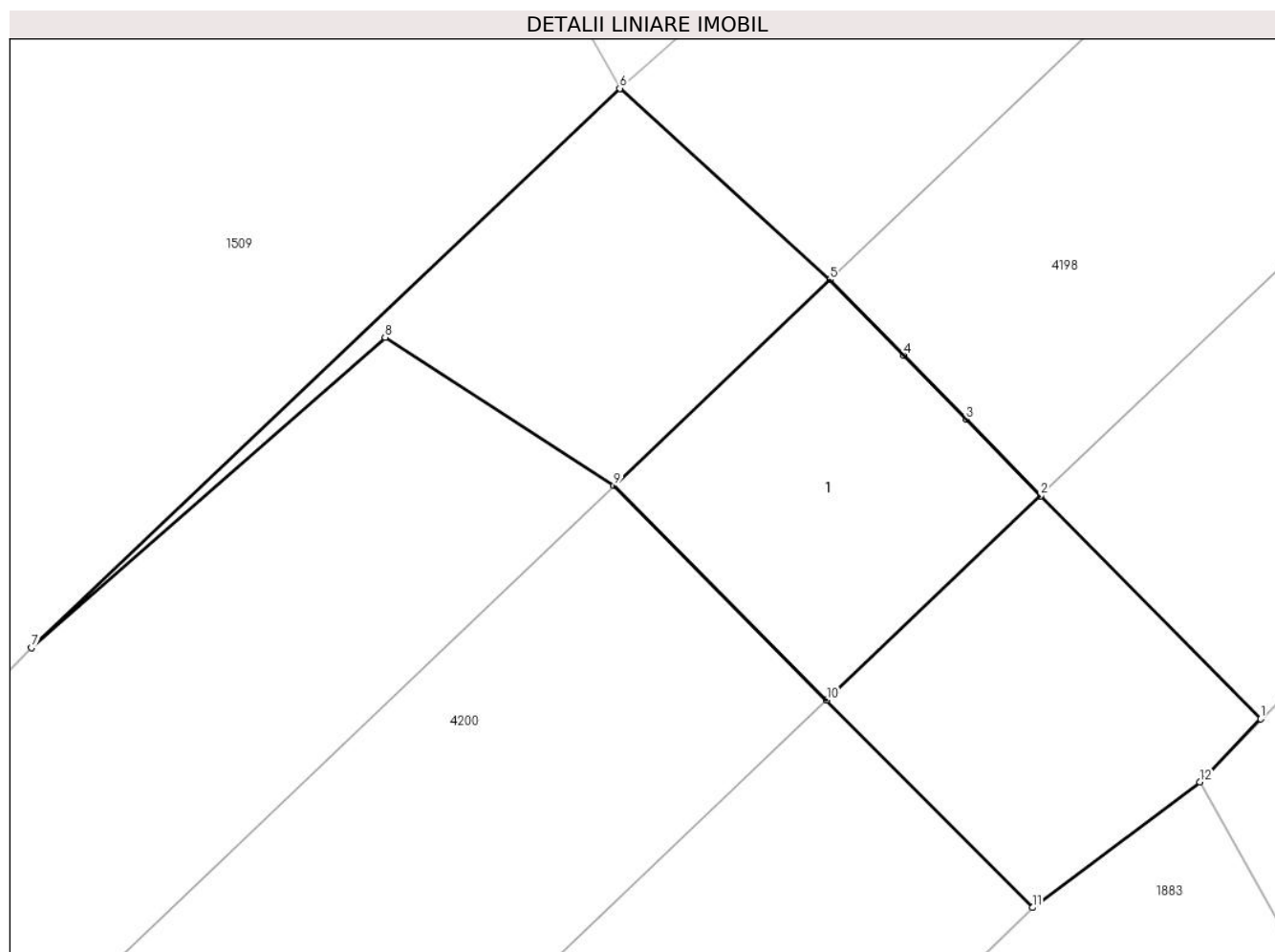
Inscrieri privind dezmembramintele dreptului de proprietate, drepturi reale de garanție și sarcini	Referințe
NU SUNT	

Anexa Nr. 1 La Partea I

Teren

Nr cadastral	Suprafața (mp)*	Observații / Referințe
32678	Din acte: 10.590.053 Masurata: 76	

* Suprafața este determinată în planul de proiecție Stereo 70.



Date referitoare la teren

Crt	Categorie folosință	Intravilan	Suprafața (mp)	Tarla	Parcelă	Nr. topo	Observații / Referințe
1	cai ferate	NU	76	-	-	-	Limită nematerializată; Linia CF 516 Floreni - Dornisoara, Km 126+042-Km 126+047

Date referitoare la construcții

Crt	Număr	Destinație construcție	Supraf. (mp)	Situație juridică	Observații / Referințe
A1.1	32678-C1	construcții industriale și edilitare	25	Cu acte	Nr. niveluri:1; S. construita la sol:25 mp; S. construita desfasurata:25 mp; TN km 126+042, din anul 1914; Nr. de inventar 11060422; Supraf. constr. desfasurata=25mp

Lungime Segmente

1) Valorile lungimilor segmentelor sunt obținute din proiecție în plan.

Punct început	X / Y	Punct sfârșit	X / Y	Lungime segment (** (m)
1	511.730,13 648.348,404	2	511.726,479 648.352,1	5.195

Punct început	X / Y	Punct sfârșit	X / Y	Lungime segment (** (m)
2	511.726,479 648.352,1	3	511.725,246 648.353,364	1.766
3	511.725,246 648.353,364	4	511.724,209 648.354,427	1.485
4	511.724,209 648.354,427	5	511.722,987 648.355,679	1.75
5	511.722,987 648.355,679	6	511.719,499 648.358,849	4.713
6	511.719,499 648.358,849	7	511.709,744 648.349,582	13.455
7	511.709,744 648.349,582	8	511.715,607 648.354,726	7.8
8	511.715,607 648.354,726	9	511.719,404 648.352,265	4.525
9	511.719,404 648.352,265	10	511.722,929 648.348,717	5.001
10	511.722,929 648.348,717	11	511.726,347 648.345,278	4.849
11	511.726,347 648.345,278	12	511.729,119 648.347,359	3.466
12	511.729,119 648.347,359	1	511.730,13 648.348,404	1.454

** Lungimile segmentelor sunt determinate în planul de proiecție Stereo 70 și sunt rotunjite la 1 milimetru.

*** Distanța dintre puncte este formată din segmente cumulate ce sunt mai mici decât valoarea 1 milimetru.

**DATE DESPRE IMOBILUL NR. 4200**

Oficiul de Cadastru și Publicitate Imobiliară SUCEAVA
Biroul de Cadastru și Publicitate Imobiliară Vatra Dornei

A. Partea I. Descrierea imobilului

TEREN Necunoscut

Adresa: Loc. Poiana Stampei, Jud. Suceava, Intravilan + Extravilan Poiana Stampei, Linia CF 516 Floreni - Dornișoara, Km 126+722 - Km 126+803

Nr. Crt	Nr cadastral Nr. topografic	Suprafața* (mp)	Observații / Referințe
A1	32660	Din acte: 10.590.053 Masurata: 10.592	Sector cadastral:0 Teren neimprejmuit;

Construcții

Crt	Nr cadastral Nr. topografic	Adresa	Observații / Referințe
A1.1	32660-C1	Loc. Poiana Stampei, Jud. Suceava, Intravilan + Extravilan Poiana Stampei, Linia CF 516 Floreni - Dornișoara, Km 126+722 - Km 126+803	Nr. niveluri:1; S. construita la sol:3801 mp; S. construita desfasurata:3801 mp; Linie curenta L516; din anul 1915; Nr. de inventar 11060445, Km 126+047 - Km 126+803; Scd=3801 mp

B. Partea II. Proprietari și acte

Inscrieri privitoare la dreptul de proprietate și alte drepturi reale		Referințe
11377 / 07/08/2017		
Act Administrativ nr. HG 1705, din 29/11/2006 emis de GUVERNUL ROMANIEI (inventarul bunurilor care alcătuiesc domeniul public al statului - anexa 16 ; act administrativ nr 5.4/1016 din 04.07.2017, emis de Sucursala Regională de Căi Ferate Iași);		
B1	Intabulare, drept de PROPRIETATE, dobandit prin Lege, cota actuala 1/1, cota initiala 1/1 1) STATUL ROMÂN , CIF:99999999999999, - DOMENIUL PUBLIC	A1, A1.1
B2	Intabulare, drept de ADMINISTRARE, dobandit prin Lege, cota actuala 1/1, cota initiala 1/1 1) MINISTERUL TRANSPORTURILOR , CIF:013633330	A1, A1.1
Act Administrativ nr. MM/224, din 24/01/2002 emis de MINISTERUL TRANSPORTURILOR (act administrativ nr 5.4/1016 din 04.07.2017, emis de Sucursala Regională de Căi Ferate Iași;act administrativ nr OIS/32274 din 23.07.2012, emis de MINISTERUL TRANSPORTURILOR);		
B3	Intabulare, drept de CONCESIUNE, dobandit prin Lege, cota actuala 1/1, cota initiala 1/1 1) COMPANIA NATIONALA DE CAI FERATE CFR SA , CIF:11054529	A1, A1.1

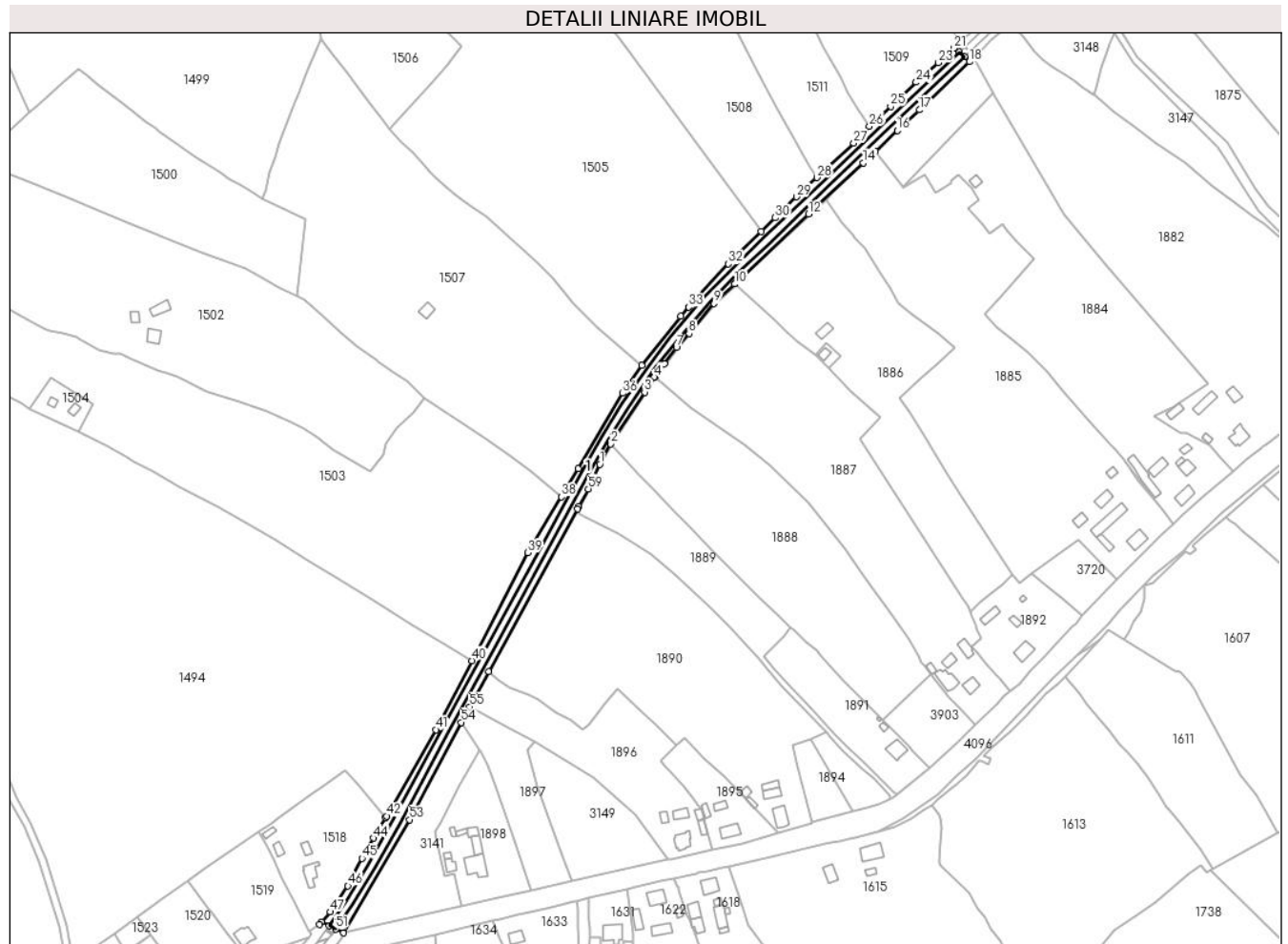
C. Partea III. SARCINI .

Inscrieri privind dezmembramintele dreptului de proprietate, drepturi reale de garanție și sarcini	Referințe
NU SUNT	

Teren

Nr cadastral	Suprafața (mp)*	Observații / Referințe
32660	Din acte: 10.590.053 Masurata: 10.592	

* Suprafața este determinată în planul de proiecție Stereo 70.



Date referitoare la teren

Crt	Categorie folosință	Intravilan	Suprafața (mp)	Tarla	Parcelă	Nr. topo	Observații / Referințe
1	cai ferate	NU	9.154	-	-	-	Limită nematerializată - Intravilan Poiana Stampei, Linia CF 516 Floreni - Dornișoara, Km 126+722 -Km 126+803
2	cai ferate	DA	1.304	-	-	-	Limită nematerializată - Extravilan Poiana Stampei, Linia CF 516 Floreni - Dornișoara, Km 126+722 -Km 126+803
3	cai ferate	DA	134	-	-	-	

Date referitoare la construcții

Crt	Număr	Destinație construcție	Supraf. (mp)	Situație juridică	Observații / Referințe
A1.1	32660-C1	construcții industriale și edilitare	3.801	Cu acte	Nr. niveluri:1; S. construita la sol:3801 mp; S. construita desfasurata:3801 mp; Linie curenta L516; din anul 1915; Nr. de inventar 11060445, Km 126+047 - Km 126+803; Scd=3801 mp

Lungime Segmente

1) Valorile lungimilor segmentelor sunt obținute din proiecție în plan.

Punct început	X / Y	Punct sfârșit	X / Y	Lungime segment
1	511.467,578 648.063,711	2	511.475,42 648.077,795	16.12
4	511.505,925 648.124,645	5	511.506,138 648.124,971	0.389
7	511.521,352 648.145,256	8	511.530,088 648.155,203	13.23 9
10	511.561,992 648.189,773	11	511.562,237 648.190,004	0.337
13	511.619,566 648.244,003	14	511.652,031 648.274,584	44.6
16	511.675,824 648.297,203	17	511.691,362 648.311,614	21.19 2
19	511.722,929 648.348,717	20	511.719,404 648.352,265	5.001
22	511.709,744 648.349,582	23	511.704,721 648.344,558	7.104
25	511.671,218 648.314,077	26	511.656,384 648.300,122	20.36 6
28	511.619,746 648.264,115	29	511.605,327 648.250,685	19.70 5
31	511.580,732 648.226,466	32	511.557,713 648.203,8	32.30 5
34	511.524,21 648.167,433	35	511.497,035 648.133,005	43.86 1
37	511.452,421 648.060,623	38	511.440,674 648.040,915	22.94 3
40	511.378,044 647.926,303	41	511.352,889 647.877,998	54.46 2
43	511.317,907 647.816,322	44	511.309,289 647.802,087	16.64
46	511.291,409 647.768,703	47	511.279,046 647.750,469	22.03
49	511.272,994 647.743,335	50	511.278,385 647.740,685	6.007
52	511.288,402 647.735,76	53	511.334,4 647.814,991	91.61 5
55	511.376,653 647.893,957	56	511.389,823 647.918,571	27.91 6
58	511.452,944 648.034,303	59	511.459,645 648.046,454	13.87 6

Punct început	X / Y	Punct sfârșit	X / Y	Lungime segment
2	511.475,42 648.077,795	3	511.499,044 648.114,077	43.29 5
5	511.506,138 648.124,971	6	511.512,903 648.134,038	11.31 3
8	511.530,088 648.155,203	9	511.547,636 648.176,178	27.34 7
11	511.562,237 648.190,004	12	511.613,89 648.238,658	70.95 9
14	511.652,031 648.274,584	15	511.660,571 648.282,348	11.54 2
17	511.691,362 648.311,614	18	511.726,347 648.345,278	48.55 1
20	511.719,404 648.352,265	21	511.715,607 648.354,726	4.525
23	511.704,721 648.344,558	24	511.689,153 648.330,918	20.69 8
26	511.656,384 648.300,122	27	511.645,419 648.288,241	16.16 8
29	511.605,327 648.250,685	30	511.590,474 648.236,059	20.84 5
32	511.557,713 648.203,8	33	511.529,962 648.173,661	40.96 9
35	511.497,035 648.133,005	36	511.483,563 648.113,316	23.85 7
38	511.440,674 648.040,915	39	511.417,351 648.001,786	45.55 3
41	511.352,889 647.877,998	42	511.318,622 647.817,503	69.52 6
44	511.309,289 647.802,087	45	511.301,216 647.787,96	16.27 1
47	511.279,046 647.750,469	48	511.271,608 647.741,717	11.48 6
50	511.278,385 647.740,685	51	511.282,922 647.738,454	5.056
53	511.334,4 647.814,991	54	511.370,818 647.883,053	77.19 3
56	511.389,823 647.918,571	57	511.451,976 648.032,547	129.8 21
59	511.459,645 648.046,454	1	511.467,578 648.063,711	18.99 3

Punct început	X / Y	Punct sfârșit	X / Y	Lungime segment
3	511.499,044 648.114,077	4	511.505,925 648.124,645	12.61 1
6	511.512,903 648.134,038	7	511.521,352 648.145,256	14.04 4
9	511.547,636 648.176,178	10	511.561,992 648.189,773	19.77 2
12	511.613,89 648.238,658	13	511.619,566 648.244,003	7.797
15	511.660,571 648.282,348	16	511.675,824 648.297,203	21.29 1
18	511.726,347 648.345,278	19	511.722,929 648.348,717	4.849
21	511.715,607 648.354,726	22	511.709,744 648.349,582	7.8
24	511.689,153 648.330,918	25	511.671,218 648.314,077	24.60 3
27	511.645,419 648.288,241	28	511.619,746 648.264,115	35.23
30	511.590,474 648.236,059	31	511.580,732 648.226,466	13.67 2
33	511.529,962 648.173,661	34	511.524,21 648.167,433	8.478
36	511.483,563 648.113,316	37	511.452,421 648.060,623	61.20 8
39	511.417,351 648.001,786	40	511.378,044 647.926,303	85.10 4
42	511.318,622 647.817,503	43	511.317,907 647.816,322	1.381
45	511.301,216 647.787,96	46	511.291,409 647.768,703	21.61
48	511.271,608 647.741,717	49	511.272,994 647.743,335	2.13
51	511.282,922 647.738,454	52	511.288,402 647.735,76	6.106
54	511.370,818 647.883,053	55	511.376,653 647.893,957	12.36 7
57	511.451,976 648.032,547	58	511.452,944 648.034,303	2.005

** Lungimile segmentelor sunt determinate în planul de proiecție Stereo 70 și sunt rotunjite la 1 milimetru.

*** Distanța dintre puncte este formată din segmente cumulate ce sunt mai mici decât valoarea 1 milimetru.



DATE DESPRE IMOBILUL NR. 4201

Oficiul de Cadastru și Publicitate Imobiliară SUCEAVA
Biroul de Cadastru și Publicitate Imobiliară Vatra Dornei

A. Partea I. Descrierea imobilului

TEREN Intravilan

Adresa: Loc. Poiana Stampei, Jud. Suceava, UAT Poiana Stampei, Intravilan Poiana Stampei, Linia CF 516 Floreni – Dornișoara, Km 126+803 – Km 126+842

Nr. Crt	Nr cadastral Nr. topografic	Suprafața* (mp)	Observații / Referințe
A1	32732	Din acte: 10.590.053 Masurata: 693	Sector cadastral:0 Teren neimprejmuit;

Construcții

Crt	Nr cadastral Nr. topografic	Adresa	Observații / Referințe
A1.1	32732-C1	Loc. Poiana Stampei, Jud. Suceava, UAT Poiana Stampei, Intravilan Poiana Stampei, Linia CF 516 Floreni – Dornișoara, Km 126+803 – Km 126+842	Nr. niveluri:1; S. construita la sol:16 mp; S. construita desfasurata:16 mp; Linie curentă L516; din anul 1915; Nr. de inventar 11060445, km 126+803 – km 126+810; Supraf. constr. desfasurata=16 mp
A1.2	32732-C2	Loc. Poiana Stampei, Jud. Suceava, UAT Poiana Stampei, Intravilan Poiana Stampei, Linia CF 516 Floreni – Dornișoara, Km 126+803 – Km 126+842	Nr. niveluri:1; S. construita la sol:7 mp; S. construita desfasurata:7 mp; Podeț GBA; din anul 1914; Nr. de inventar 11060323, km 126+810; Supraf. constr. desfasurata=7 mp
A1.3	32732-C3	Loc. Poiana Stampei, Jud. Suceava, UAT Poiana Stampei, Intravilan Poiana Stampei, Linia CF 516 Floreni – Dornișoara, Km 126+803 – Km 126+842	Nr. niveluri:1; S. construita la sol:35 mp; S. construita desfasurata:35 mp; Linie curentă L516; din anul 1915; Nr. de inventar 11060445, km 126+810 – km 126+835; Supraf. constr. desfasurata=35 mp
A1.4	32732-C4	Loc. Poiana Stampei, Jud. Suceava, UAT Poiana Stampei, Intravilan Poiana Stampei, Linia CF 516 Floreni – Dornișoara, Km 126+803 – Km 126+842	Nr. niveluri:1; S. construita la sol:100 mp; S. construita desfasurata:100 mp; TN; din anul 1914; Nr. de inventar 11060425, km 126+810; Supraf. constr. desfasurata=100 mp
A1.5	32732-C5	Loc. Poiana Stampei, Jud. Suceava, UAT Poiana Stampei, Intravilan Poiana Stampei, Linia CF 516 Floreni – Dornișoara, Km 126+803 – Km 126+842	Nr. niveluri:1; S. construita la sol:4 mp; S. construita desfasurata:4 mp; Podeț TB; din anul 1968; Nr. de inventar 11061228, km 126+835; Supraf. constr. desfasurata=4 mp
A1.6	32732-C6	Loc. Poiana Stampei, Jud. Suceava, UAT Poiana Stampei, Intravilan Poiana Stampei, Linia CF 516 Floreni – Dornișoara, Km 126+803 – Km 126+842	Nr. niveluri:1; S. construita la sol:32 mp; S. construita desfasurata:32 mp; Linie curentă L516; din anul 1915; Nr. de inventar 11060445, km 126+835 – km 126+842; Supraf. constr. desfasurata=32 mp

B. Partea II. Proprietari și acte

Inscrieri privitoare la dreptul de proprietate și alte drepturi reale	Referințe
16008 / 03/11/2017	
Act Administrativ nr. HG 1705, din 29/11/2006 emis de GUVERNUL ROMANIEI (inventarul bunurilor care alcătuiesc domeniul public al statului - anexa 16 ; act administrativ nr 5.4/1682 din 19.10.2017, emis de Sucursala Regională de Căi Ferate Iași);	
B1	Intabulare, drept de PROPRIETATE, dobandit prin Lege, cota actuala 1/1, cota initiala 1/1 1) STATUL ROMÂN , CIF:9999999999999999, - DOMENIUL PUBLIC
B2	Intabulare, drept de ADMINISTRARE, dobandit prin Lege, cota actuala 1/1, cota initiala 1/1 1) MINISTERUL TRANSPORTURILOR , CIF:013633330
Act Administrativ nr. MM/224, din 24/01/2002 emis de MINISTERUL TRANSPORTURILOR (act administrativ nr 5.4/1682 din 19.10.2017, emis de Sucursala Regională de Căi Ferate Iași;act administrativ nr OIS/32274 din 23.07.2012, emis de MINISTERUL TRANSPORTURILOR);	
B3	Intabulare, drept de CONCESIUNE, dobandit prin Conventie, cota actuala 1/1, cota initiala 1/1 1) COMPANIA NATIONALA DE CAI FERATE CFR SA , CIF:11054529

C. Partea III. SARCINI .

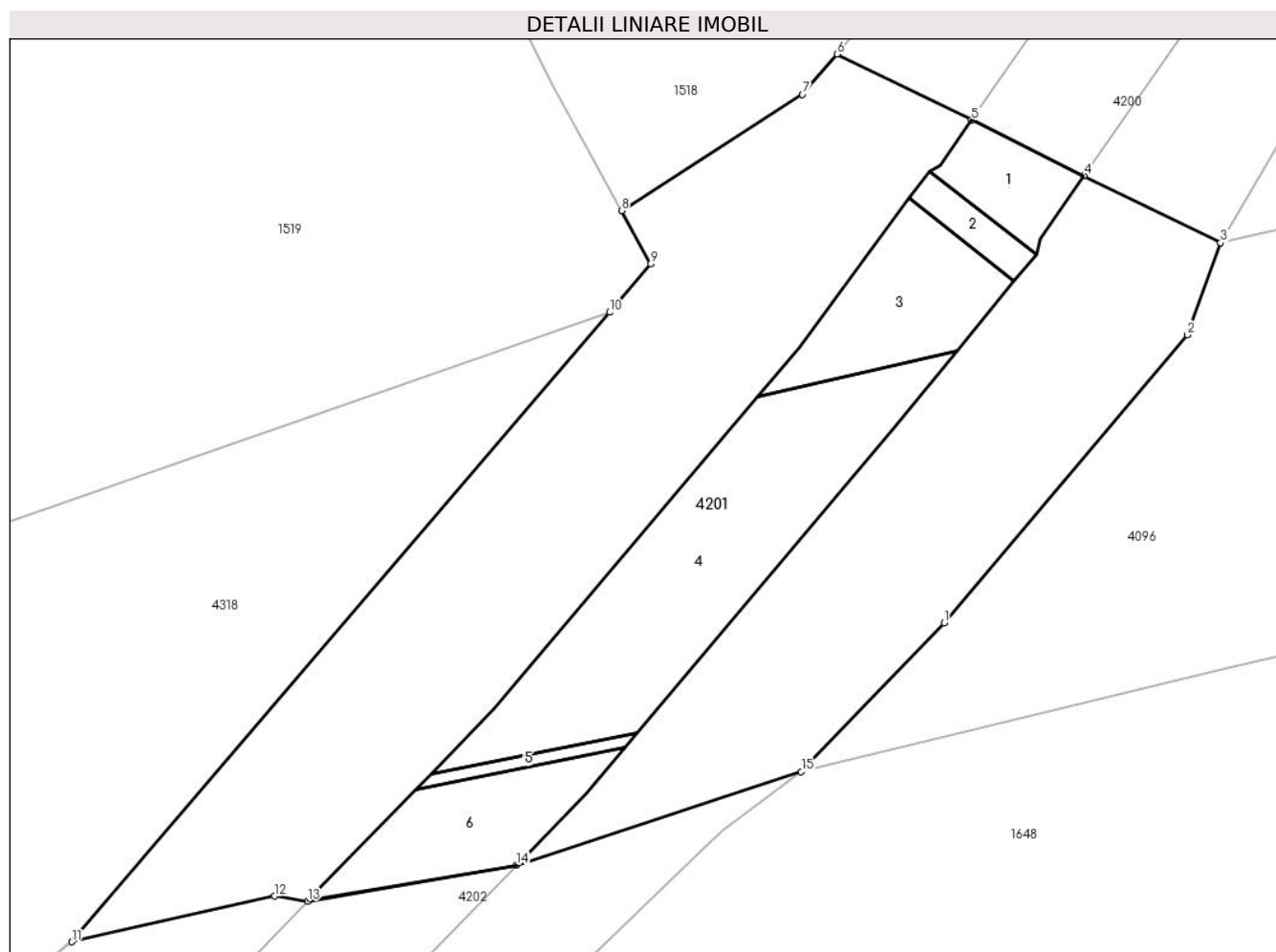
Inscrieri privind dezmembramintele dreptului de proprietate, drepturi reale de garanție și sarcini	Referințe
NU SUNT	

Anexa Nr. 1 La Partea I

Teren

Nr cadastral	Suprafața (mp)*	Observații / Referințe
32732	Din acte: 10.590.053 Masurata: 693	

* Suprafața este determinată în planul de proiecție Stereo 70.



Date referitoare la teren

Crt	Categorie folosință	Intravilan	Suprafața (mp)	Tarla	Parcelă	Nr. topo	Observații / Referințe
1	cai ferate	DA	693	-	-	-	Limită nematerializată - Intravilan Poiana Stampei, Linia CF 516 Floreni - Dornișoara, Km 126+803 - Km 126+842

Date referitoare la construcții

Crt	Număr	Destinație construcție	Supraf. (mp)	Situație juridică	Observații / Referințe
A1.1	32732-C1	construcții industriale și edilitare	16	Cu acte	Nr. niveluri:1; S. construită la sol:16 mp; S. construită desfasurată:16 mp; Linie curentă L516; din anul 1915; Nr. de inventar 11060445, km 126+803 - km 126+810; Supraf. constr. desfasurată=16 mp
A1.2	32732-C2	construcții industriale și edilitare	7	Cu acte	Nr. niveluri:1; S. construită la sol:7 mp; S. construită desfasurată:7 mp; Podeț GBA; din anul 1914; Nr. de inventar 11060323, km 126+810; Supraf. constr. desfasurată=7 mp
A1.3	32732-C3	construcții industriale și edilitare	35	Cu acte	Nr. niveluri:1; S. construită la sol:35 mp; S. construită desfasurată:35 mp; Linie curentă L516; din anul 1915; Nr. de inventar 11060445, km 126+810 - km 126+835; Supraf. constr. desfasurată=35 mp

Crt	Număr	Destinație construcție	Supraf. (mp)	Situație juridică	Observații / Referințe
A1.4	32732-C4	construcții industriale și edilitare	100	Cu acte	Nr. niveluri:1; S. construită la sol:100 mp; S. construită desfasurata:100 mp; TN; din anul 1914; Nr. de inventar 11060425, km 126+810; Supraf. constr. desfasurata=100 mp
A1.5	32732-C5	construcții industriale și edilitare	4	Cu acte	Nr. niveluri:1; S. construită la sol:4 mp; S. construită desfasurata:4 mp; Podeț TB; din anul 1968; Nr. de inventar 11061228, km 126+835; Supraf. constr. desfasurata=4 mp
A1.6	32732-C6	construcții industriale și edilitare	32	Cu acte	Nr. niveluri:1; S. construită la sol:32 mp; S. construită desfasurata:32 mp; Linie curentă L516; din anul 1915; Nr. de inventar 11060445, km 126+835 - km 126+842; Supraf. constr. desfasurata=32 mp

Lungime Segmente

1) Valorile lungimilor segmentelor sunt obținute din proiecție în plan.

Punct început	X / Y	Punct sfârșit	X / Y	Lungime segment (** (m))
1	511.277,308 647.720,505	2	511.287,066 647.732,068	15.13
2	511.287,066 647.732,068	3	511.288,402 647.735,76	3.926
3	511.288,402 647.735,76	4	511.282,922 647.738,454	6.106
4	511.282,922 647.738,454	5	511.278,385 647.740,685	5.056
5	511.278,385 647.740,685	6	511.272,994 647.743,335	6.007
6	511.272,994 647.743,335	7	511.271,608 647.741,717	2.13
7	511.271,608 647.741,717	8	511.264,335 647.737,047	8.643
8	511.264,335 647.737,047	9	511.265,514 647.734,91	2.441
9	511.265,514 647.734,91	10	511.263,856 647.732,971	2.551
10	511.263,856 647.732,971	11	511.242,25 647.707,709	33.241
11	511.242,25 647.707,709	12	511.250,394 647.709,542	8.348
12	511.250,394 647.709,542	13	511.251,724 647.709,343	1.345
13	511.251,724 647.709,343	14	511.260,114 647.710,79	8.514
14	511.260,114 647.710,79	15	511.271,558 647.714,539	12.042
15	511.271,558 647.714,539	1	511.277,308 647.720,505	8.286

** Lungimile segmentelor sunt determinate în planul de proiecție Stereo 70 și sunt rotunjite la 1 milimetru.

*** Distanța dintre puncte este formată din segmente cumulate ce sunt mai mici decât valoarea 1 milimetru.

**DATE DESPRE IMOBILUL NR. 4202**

Oficiul de Cadastru și Publicitate Imobiliară SUCEAVA
Biroul de Cadastru și Publicitate Imobiliară Vatra Dornei

A. Partea I. Descrierea imobilului

TEREN Intravilan

Adresa: Loc. Poiana Stampei, Jud. Suceava, L516 km 126+842-127-508

Nr. Crt	Nr cadastral Nr. topografic	Suprafața* (mp)	Observații / Referințe
A1	32658	Din acte: 10.590.053 Masurata: 11.531	Sector cadastral:0 Teren neimprejmuit;

Construcții

Crt	Nr cadastral Nr. topografic	Adresa	Observații / Referințe
A1.1	32658-C1	Loc. Poiana Stampei, Jud. Suceava, L516 km 126+842-127-508	Nr. niveluri:1; S. construita la sol:1689 mp; S. construita desfasurata:1689 mp; Linie curenta L516; din anul 1915; Nr. de inventar 11060445, Km 126+842 - Km 127+182; Scd=1689 mp
A1.2	32658-C2	Loc. Poiana Stampei, Jud. Suceava, L516 km 126+842-127-508	Nr. niveluri:1; S. construita la sol:5 mp; S. construita desfasurata:5 mp; Podet TB, din anul 1914, Nr. de inventar 11060324, km 127+182, Scd=5 mp
A1.3	32658-C3	Loc. Poiana Stampei, Jud. Suceava, L516 km 126+842-127-508	Nr. niveluri:1; S. construita la sol:1630 mp; S. construita desfasurata:1630 mp; Linie curenta L516; din anul 1915; Nr. de inventar 11060445, Km 127+182 - Km 127+508; Scd=1630 mp

B. Partea II. Proprietari și acte

Inscrieri privitoare la dreptul de proprietate și alte drepturi reale	Referințe	
11367 / 07/08/2017		
Act Normativ nr. HG 1705, din 29/11/2006 emis de GUVERNUL ROMANIEI (inventarul bunurilor care alcătuiesc domeniul public al statului - anexa 16 ; act administrativ nr 5.4/1017 din 04.07.2017, emis de Sucursala Regională de Căi Ferate Iași);		
B1	Intabulare, drept de PROPRIETATE, dobandit prin Lege, cota actuala 1/1, cota initiala 1/1 1) STATUL ROMÂN , CIF:99999999999999, - DOMENIUL PUBLIC	A1, A1.1, A1.2, A1.3
B2	Intabulare, drept de ADMINISTRARE, dobandit prin Lege, cota actuala 1/1, cota initiala 1/1 1) MINISTERUL TRANSPORTURILOR , CIF:013633330	A1, A1.1, A1.2, A1.3
Act Administrativ nr. MM/224, din 24/01/2002 emis de MINISTERUL TRANSPORTULUI (act administrativ nr OIS/32274 din 23.07.2012, emis de MINISTERUL TRANSPORTULUI);		
B3	Intabulare, drept de CONCESIUNE, dobandit prin Conventie, cota actuala 1/1, cota initiala 1/1 1) COMPANIA NATIONALA DE CAI FERATE CFR SA , CIF:11054529	A1, A1.1, A1.2, A1.3

C. Partea III. SARCINI .

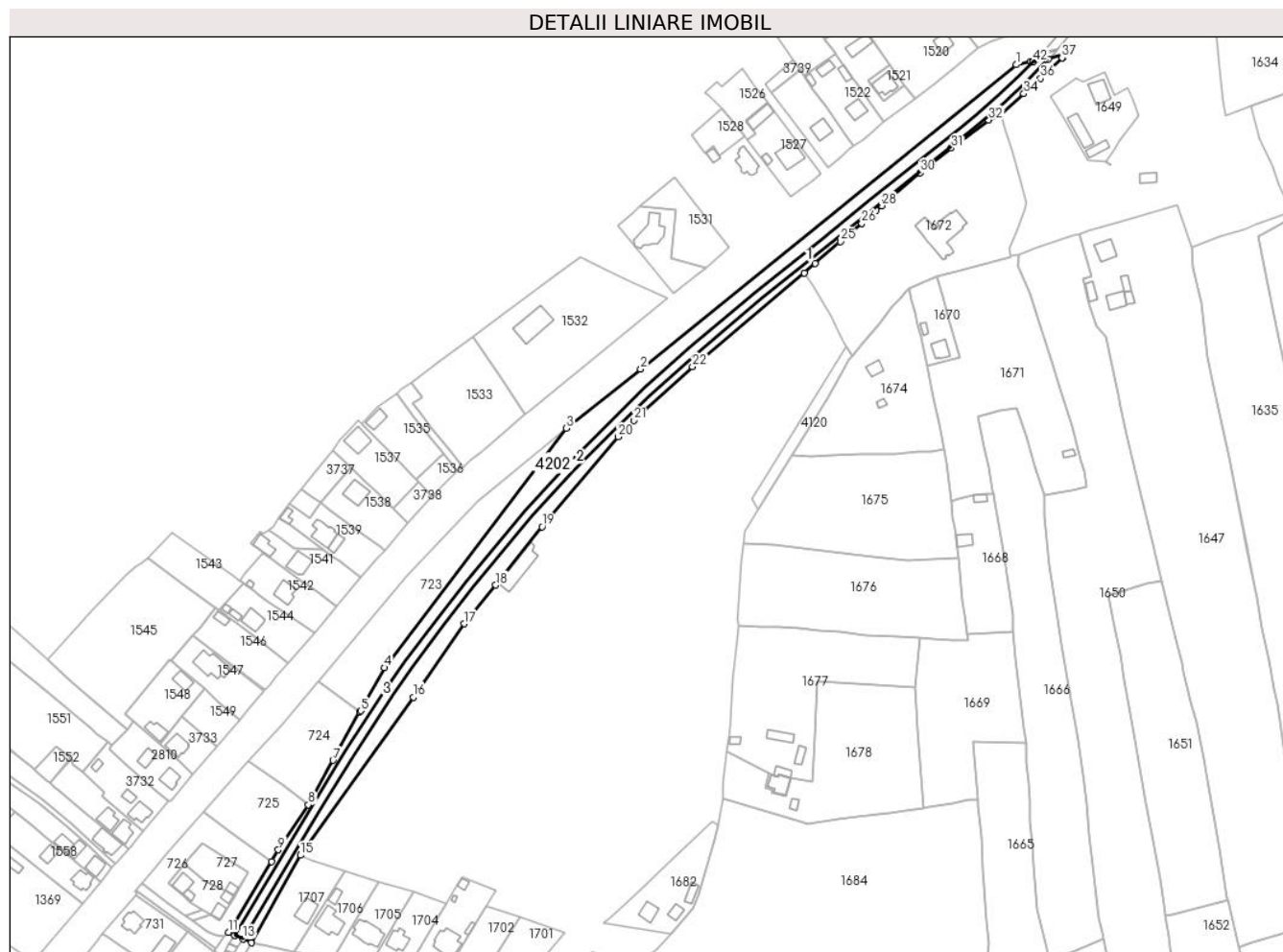
Inscrieri privind dezmembramintele dreptului de proprietate, drepturi reale de garanție și sarcini	Referințe
NU SUNT	

Anexa Nr. 1 La Partea I

Teren

Nr cadastral	Suprafața (mp)*	Observații / Referințe
32658	Din acte: 10.590.053 Masurata: 11.531	

* Suprafața este determinată în planul de proiecție Stereo 70.



Date referitoare la teren

Crt	Categorie folosință	Intravilan	Suprafața (mp)	Tarla	Parcelă	Nr. topo	Observații / Referințe
1	caii ferate	DA	11.531	-	-	-	Limită nematerializată - Intravilan Poiana Stampei, Linia CF 516 Floreni - Dornișoara, Km 126+842 - Km 127+508

Date referitoare la construcții

Crt	Număr	Destinație construcție	Supraf. (mp)	Situație juridică	Observații / Referințe
A1.1	32658-C1	construcții industriale și edilitare	1.689	Cu acte	Nr. niveluri:1; S. construită la sol:1689 mp; S. construită desfasurată:1689 mp; Linie curentă L516; din anul 1915; Nr. de inventar 11060445, Km 126+842 - Km 127+182; Scd=1689 mp
A1.2	32658-C2	construcții industriale și edilitare	5	Cu acte	Nr. niveluri:1; S. construită la sol:5 mp; S. construită desfasurată:5 mp; Podet TB, din anul 1914, Nr. de inventar 11060324, km 127+182, Scd=5 mp
A1.3	32658-C3	construcții industriale și edilitare	1.630	Cu acte	Nr. niveluri:1; S. construită la sol:1630 mp; S. construită desfasurată:1630 mp; Linie curentă L516; din anul 1915; Nr. de inventar 11060445, Km 127+182 - Km 127+508; Scd=1630 mp

Lungime Segmente

1) Valorile lungimilor segmentelor sunt obținute din proiecție în plan.

Punct început	X / Y	Punct sfârșit	X / Y	Lungime segment	Punct început	X / Y	Punct sfârșit	X / Y	Lungime segment	Punct început	X / Y	Punct sfârșit	X / Y	Lungime segment
1	511.242,25 647.707,709	2	511.034,037 647.538,882	268.058	2	511.034,037 647.538,882	3	510.992,903 647.506,079	52.612	3	510.992,903 647.506,079	4	510.892,085 647.373,393	166.643
4	510.892,085 647.373,393	5	510.878,821 647.349,542	27.291	5	510.878,821 647.349,542	6	510.878,42 647.348,822	0.824	6	510.878,42 647.348,822	7	510.863,51 647.322,009	30.68
7	510.863,51 647.322,009	8	510.849,792 647.297,341	28.226	8	510.849,792 647.297,341	9	510.833,171 647.272,425	29.951	9	510.833,171 647.272,425	10	510.829,307 647.266,035	7.467
10	510.829,307 647.266,035	11	510.805,491 647.226,652	46.024	11	510.805,491 647.226,652	12	510.808,969 647.225,081	3.816	12	510.808,969 647.225,081	13	510.813,555 647.223,005	5.034
13	510.813,555 647.223,005	14	510.818,165 647.220,917	5.061	14	510.818,165 647.220,917	15	510.845,479 647.269,431	55.675	15	510.845,479 647.269,431	16	510.907,994 647.357,055	107.639
16	510.907,994 647.357,055	17	510.936,221 647.397,764	49.538	17	510.936,221 647.397,764	18	510.953,704 647.419,187	27.651	18	510.953,704 647.419,187	19	510.979,47 647.451,5	41.328
19	510.979,47 647.451,5	20	511.021,61 647.501,397	65.311	20	511.021,61 647.501,397	21	511.030,267 647.510,459	12.532	21	511.030,267 647.510,459	22	511.062,791 647.540,216	44.083
22	511.062,791 647.540,216	23	511.124,742 647.592,239	80.897	23	511.124,742 647.592,239	24	511.130,658 647.597,6	7.984	24	511.130,658 647.597,6	25	511.144,768 647.609,631	18.543
25	511.144,768 647.609,631	26	511.156,574 647.619,8	15.582	26	511.156,574 647.619,8	27	511.164,72 647.626,882	10.794	27	511.164,72 647.626,882	28	511.167,723 647.629,493	3.979
28	511.167,723 647.629,493	29	511.174,06 647.635,003	8.397	29	511.174,06 647.635,003	30	511.188,971 647.647,779	19.636	30	511.188,971 647.647,779	31	511.206,256 647.661,47	22.05
31	511.206,256 647.661,47	32	511.227,019 647.677,097	25.987	32	511.227,019 647.677,097	33	511.233,486 647.680,222	7.182	33	511.233,486 647.680,222	34	511.246,474 647.691,613	17.276
34	511.246,474 647.691,613	35	511.249,683 647.694,53	4.337	35	511.249,683 647.694,53	36	511.255,824 647.700,104	8.293	36	511.255,824 647.700,104	37	511.267,612 647.711,437	16.352
37	511.267,612 647.711,437	38	511.268,396 647.712,151	1.06	38	511.268,396 647.712,151	39	511.270,728 647.713,92	2.927	39	511.270,728 647.713,92	40	511.271,558 647.714,539	1.035
40	511.271,558 647.714,539	41	511.260,114 647.710,79	12.042	41	511.260,114 647.710,79	42	511.251,724 647.709,343	8.514	42	511.251,724 647.709,343	43	511.250,394 647.709,542	1.345
43	511.250,394 647.709,542	1	511.242,25 647.707,709	8.348										

** Lungimile segmentelor sunt determinate în planul de proiecție Stereo 70 și sunt rotunjite la 1 milimetru.

*** Distanța dintre puncte este formată din segmente cumulate ce sunt mai mici decât valoarea 1 milimetru.

**DATE DESPRE IMOBILUL NR. 4203**

Oficiul de Cadastru și Publicitate Imobiliară SUCEAVA
Biroul de Cadastru și Publicitate Imobiliară Vatra Dornei

A. Partea I. Descrierea imobilului

TEREN Intravilan

Adresa: Loc. Poiana Stampei, Jud. Suceava, Intravilan Poiana Stampei, Linia CF 516 Floreni - Dornișoara, Km 127+508 - Km 127+520

Nr. Crt	Nr cadastral Nr. topografic	Suprafața* (mp)	Observații / Referințe
A1	32669	Din acte: 10.590.053 Masurata: 193	Sector cadastral:0 Teren neimprejmuit;

Construcții

Crt	Nr cadastral Nr. topografic	Adresa	Observații / Referințe
A1.1	32669-C1	Loc. Poiana Stampei, Jud. Suceava, Intravilan Poiana Stampei, Linia CF 516 Floreni - Dornișoara, Km 127+508 - Km 127+520	Nr. niveluri:1; S. construita la sol:28 mp; S. construita desfasurata:28 mp; Linie curenta L516; din anul 1915; Nr. de inventar 11060445, Km 127+508 - Km 127+513; Scd=28 mp
A1.2	32669-C2	Loc. Poiana Stampei, Jud. Suceava, Intravilan Poiana Stampei, Linia CF 516 Floreni - Dornișoara, Km 127+508 - Km 127+520	Nr. niveluri:1; S. construita la sol:20 mp; S. construita desfasurata:20 mp; TN; din anul 1914; Nr. de inventar 11060386 (Km 127+513 - Km 127+517); Scd=20 mp
A1.3	32669-C3	Loc. Poiana Stampei, Jud. Suceava, Intravilan Poiana Stampei, Linia CF 516 Floreni - Dornișoara, Km 127+508 - Km 127+520	Nr. niveluri:1; S. construita la sol:17 mp; S. construita desfasurata:17 mp; Linie curenta L516; din anul 1915; Nr. de inventar 11060445, Km 127+517 - Km 127+520; Scd=17 mp

B. Partea II. Proprietari și acte

Inscrieri privitoare la dreptul de proprietate și alte drepturi reale	Referințe	
11369 / 07/08/2017		
Act Normativ nr. HG 1705, din 29/11/2006 emis de GUVERNUL ROMANIEI (inventarul bunurilor care alcătuiesc domeniul public al statului - anexa 16 ; act administrativ nr 5.4/1018 din 04.07.2017, emis de Sucursala Regională de Căi Ferate Iași);		
B1	Intabulare, drept de PROPRIETATE, dobandit prin Lege, cota actuala 1/1, cota initiala 1/1 1) STATUL ROMÂN, CIF:9999999999999, - DOMENIUL PUBLIC	A1, A1.1, A1.2, A1.3
B2	Intabulare, drept de ADMINISTRARE, dobandit prin Lege, cota actuala 1/1, cota initiala 1/1 1) MINISTERUL TRANSPORTURILOR, CIF:013633330	A1, A1.1, A1.2, A1.3
Act Administrativ nr. MM/224, din 24/01/2002 emis de MINISTERUL TRANSPORTURILOR (act administrativ nr 5.4/1018 din 04.07.2017, emis de Sucursala Regională de Căi Ferate Iași;act administrativ nr OIS/32274 din 23.07.2012, emis de MINISTERUL TRANSPORTURILOR);		
B3	Intabulare, drept de CONCESIUNE, dobandit prin Conventie, cota actuala 1/1, cota initiala 1/1 1) COMPANIA NATIONALA DE CAI FERATE CFR SA, CIF:11054529	A1, A1.1, A1.2, A1.3

C. Partea III. SARCINI .

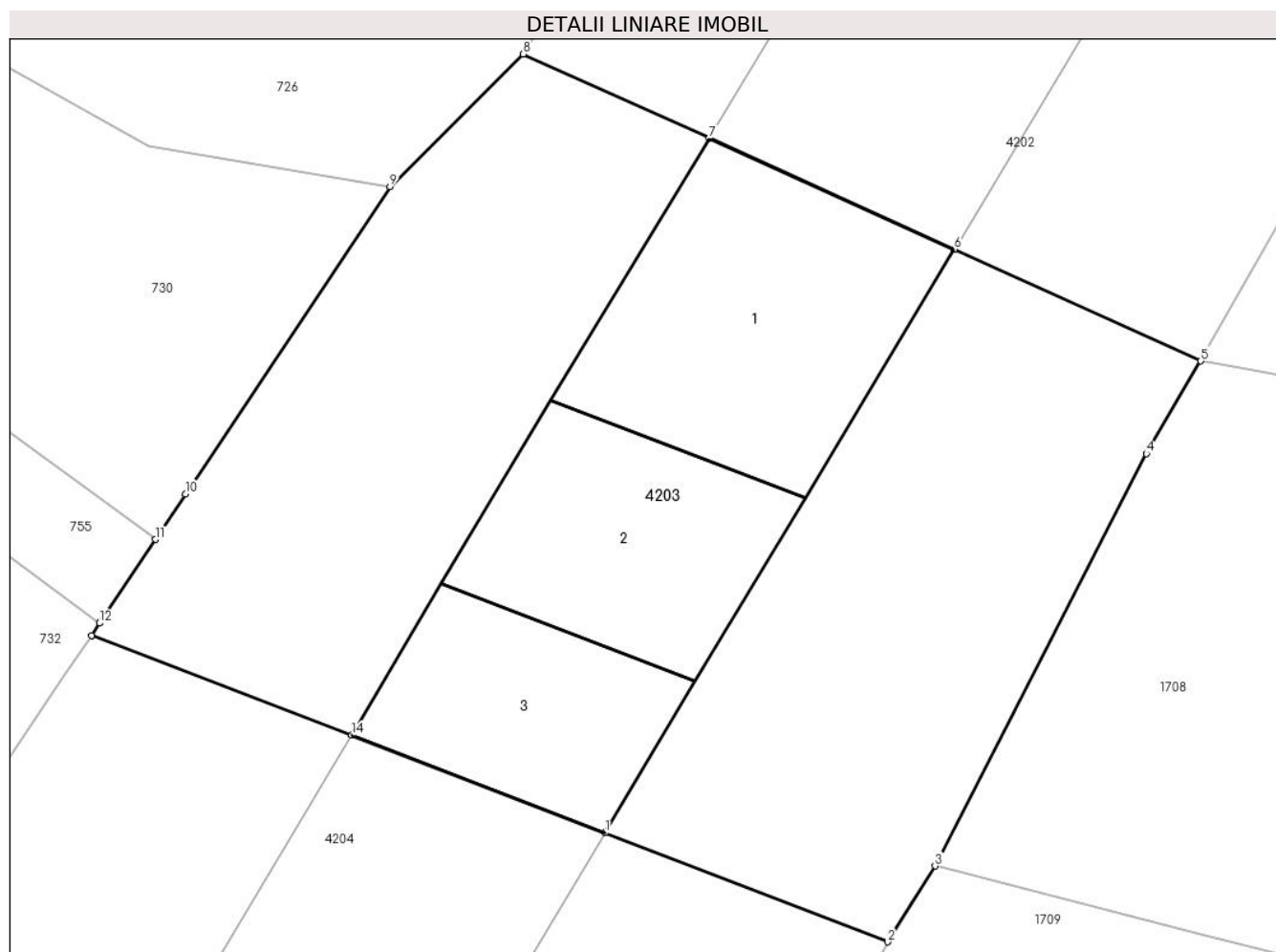
Inscrieri privind dezmembramintele dreptului de proprietate, drepturi reale de garanție și sarcini	Referințe
NU SUNT	

Anexa Nr. 1 La Partea I

Teren

Nr cadastral	Suprafața (mp)*	Observații / Referințe
32669	Din acte: 10.590.053 Masurata: 193	

* Suprafața este determinată în planul de proiecție Stereo 70.



Date referitoare la teren

Crt	Categorie folosință	Intravilan	Suprafața (mp)	Tarla	Parcelă	Nr. topo	Observații / Referințe
1	cai ferate	DA	193	-	-	-	Limită nematerializată - Intravilan Poiana Stampei, Linia CF 516 Floreni - Dornișoara, Km 127+508 - Km 127+520

Date referitoare la construcții

Crt	Număr	Destinație construcție	Supraf. (mp)	Situație juridică	Observații / Referințe
A1.1	32669-C1	construcții industriale și edilitare	28	Cu acte	Nr. niveluri:1; S. construită la sol:28 mp; S. construită desfasurata:28 mp; Linie curenta L516; din anul 1915; Nr. de inventar 11060445, Km 127+508 - Km 127+513; Scd=28 mp
A1.2	32669-C2	construcții industriale și edilitare	20	Cu acte	Nr. niveluri:1; S. construită la sol:20 mp; S. construită desfasurata:20 mp; TN; din anul 1914; Nr. de inventar 11060386 (Km 127+513 - Km 127+517); Scd=20 mp
A1.3	32669-C3	construcții industriale și edilitare	17	Cu acte	Nr. niveluri:1; S. construită la sol:17 mp; S. construită desfasurata:17 mp; Linie curenta L516; din anul 1915; Nr. de inventar 11060445, Km 127+517 - Km 127+520; Scd=17 mp

Lungime Segmente

1) Valorile lungimilor segmentelor sunt obținute din proiecție în plan.

Punct început	X / Y	Punct sfârșit	X / Y	Lungime segment (** (m)
1	510.807,018 647.212,103	2	510.812,308 647.210,066	5.669
2	510.812,308 647.210,066	3	510.813,194 647.211,483	1.671
3	510.813,194 647.211,483	4	510.817,146 647.219,189	8.66
4	510.817,146 647.219,189	5	510.818,165 647.220,917	2.006
5	510.818,165 647.220,917	6	510.813,555 647.223,005	5.061
6	510.813,555 647.223,005	7	510.808,969 647.225,081	5.034
7	510.808,969 647.225,081	8	510.805,491 647.226,652	3.816
8	510.805,491 647.226,652	9	510.802,998 647.224,176	3.514
9	510.802,998 647.224,176	10	510.799,175 647.218,431	6.901
10	510.799,175 647.218,431	11	510.798,611 647.217,584	1.018
11	510.798,611 647.217,584	12	510.797,57 647.216,019	1.88
12	510.797,57 647.216,019	13	510.797,418 647.215,791	0.274
13	510.797,418 647.215,791	14	510.802,283 647.213,925	5.211
14	510.802,283 647.213,925	1	510.807,018 647.212,103	5.073

** Lungimile segmentelor sunt determinate în planul de proiecție Stereo 70 și sunt rotunjite la 1 milimetru.

*** Distanța dintre puncte este formată din segmente cumulate ce sunt mai mici decât valoarea 1 milimetru.

**DATE DESPRE IMOBILUL NR. 4204**

Oficiul de Cadastru și Publicitate Imobiliară SUCEAVA
Biroul de Cadastru și Publicitate Imobiliară Vatra Dornei

A. Partea I. Descrierea imobilului

TEREN Intravilan

Adresa: Loc. Poiana Stampei, Jud. Suceava, Linia CF 516 Floreni - Dornișoara, Km 127+520 - Km 127+709

Nr. Crt	Nr cadastral Nr. topografic	Suprafața* (mp)	Observații / Referințe
A1	32664	Din acte: 10.590.053 Masurata: 3.038	Sector cadastral:0 Teren neimprejmuit; Diferenta de suprafata se afla la ID4336

Construcții

Crt	Nr cadastral Nr. topografic	Adresa	Observații / Referințe
A1.1	32664-C1	Loc. Poiana Stampei, Jud. Suceava, Linia CF 516 Floreni - Dornișoara, Km 127+520 - Km 127+709	Nr. niveluri:1; S. construita la sol:932 mp; S. construita desfasurata:932 mp; Linie curenta L516; din anul 1915; Nr. de inventar 11060445, Km 127+520 - Km 127+709; Scd=932 mp
A1.2	32664-C2	Loc. Poiana Stampei, Jud. Suceava, Linia CF 516 Floreni - Dornișoara, Km 127+520 - Km 127+709	Nr. niveluri:1; S. construita la sol:3 mp; S. construita desfasurata:3 mp; Podet TB, din anul 1914, Nr. de inventar 11060325, km 127+709, Scd=3 mp

B. Partea II. Proprietari și acte

Inscrieri privitoare la dreptul de proprietate și alte drepturi reale		Referințe
11370 / 07/08/2017		
Act Normativ nr. HG 1705, din 29/11/2006 emis de GUVERNUL ROMANIEI (inventarul bunurilor care alcătuiesc domeniul public al statului - anexa 16 ; act administrativ nr 5.4/1019 din 04.07.2017, emis de Sucursala Regională de Căi Ferate Iași);		
B1	Intabulare, drept de PROPRIETATE, dobandit prin Lege, cota actuala 1/1, cota initiala 1/1 1) STATUL ROMÂN , CIF:99999999999999, - DOMENIUL PUBLIC	A1, A1.1, A1.2
B2	Intabulare, drept de ADMINISTRARE, dobandit prin Lege, cota actuala 1/1, cota initiala 1/1 1) MINISTERUL TRANSPORTURILOR , CIF:013633330	A1, A1.1, A1.2
Act Administrativ nr. MM/224, din 24/01/2002 emis de MINISTERUL TRANSPORTURILOR (act administrativ nr 5.4/1019 din 04.07.2017, emis de Sucursala Regională de Căi Ferate Iași;act administrativ nr OIS/32274 din 23.07.2012, emis de MINISTERUL TRANSPORTURILOR);		
B3	Intabulare, drept de CONCESIUNE, dobandit prin Conventie, cota actuala 1/1, cota initiala 1/1 1) COMPANIA NATIONALA DE CAI FERATE CFR SA , CIF:11054529	A1, A1.1, A1.2

C. Partea III. SARCINI .

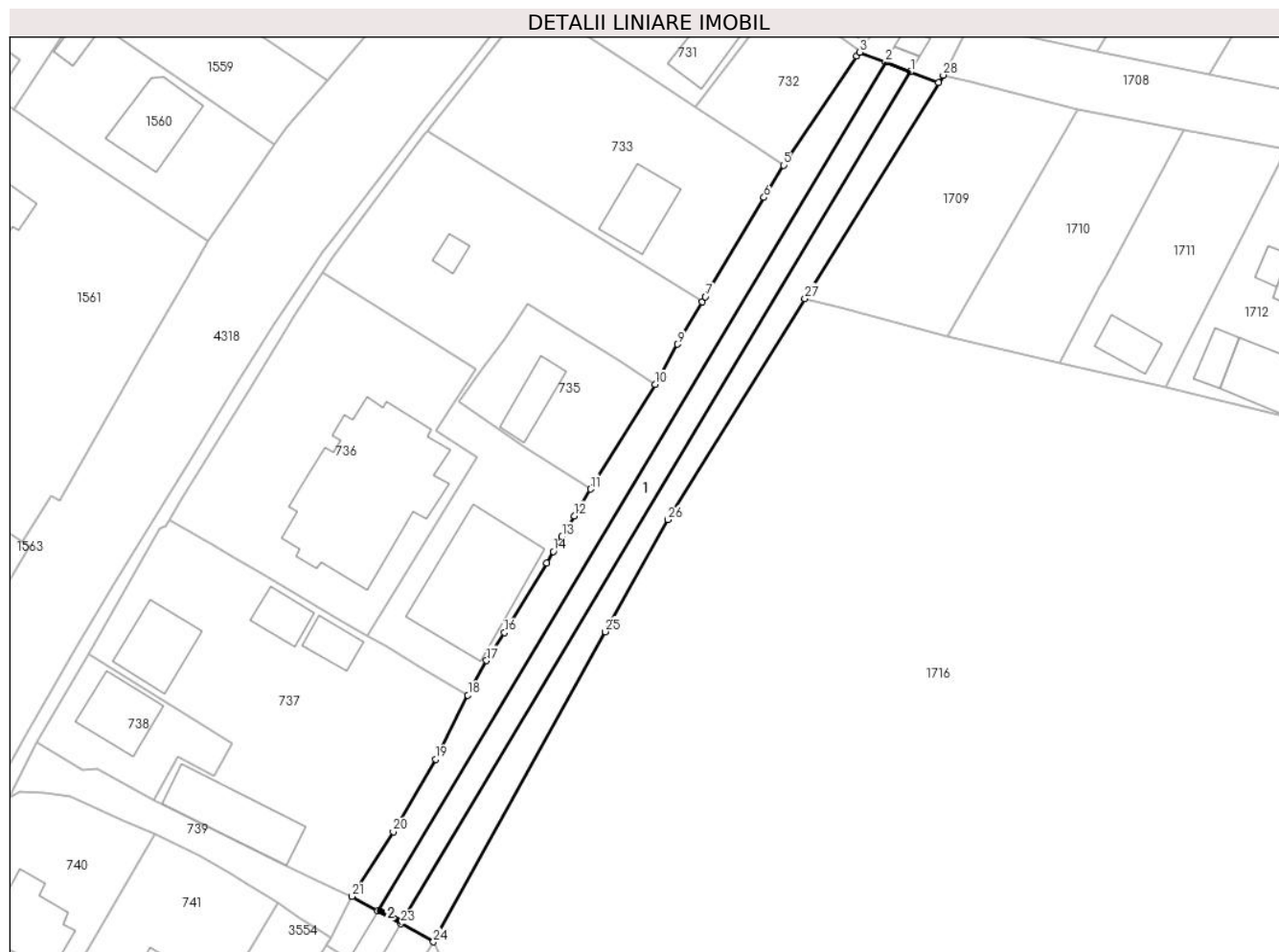
Inscrieri privind dezmembramintele dreptului de proprietate, drepturi reale de garanție și sarcini	Referințe
NU SUNT	

Anexa Nr. 1 La Partea I

Teren

Nr cadastral	Suprafața (mp)*	Observații / Referințe
32664	Din acte: 10.590.053 Masurata: 3.038	Diferenta de suprafata se afla la ID4336

* Suprafața este determinată în planul de proiecție Stereo 70.



Date referitoare la teren

Crt	Categorie folosință	Intravilan	Suprafața (mp)	Tarla	Parcelă	Nr. topo	Observații / Referințe
1	cai ferate	DA	3.038	-	-	-	Limită nematerializată - Intravilan Poiana Stampei, Linia CF 516 Floreni - Dornișoara, Km 127+520 - Km 127+709

Date referitoare la construcții

Crt	Număr	Destinație construcție	Supraf. (mp)	Situație juridică	Observații / Referințe
A1.1	32664-C1	construcții industriale și edilitare	932	Cu acte	Nr. niveluri:1; S. construită la sol:932 mp; S. construită desfasurată:932 mp; Linie curentă L516; din anul 1915; Nr. de inventar 11060445, Km 127+520 - Km 127+709; Scd=932 mp
A1.2	32664-C2	construcții industriale și edilitare	3	Cu acte	Nr. niveluri:1; S. construită la sol:3 mp; S. construită desfasurată:3 mp; Podet TB, din anul 1914, Nr. de inventar 11060325, km 127+709, Scd=3 mp

Lungime Segmente

1) Valorile lungimilor segmentelor sunt obținute din proiecție în plan.

Punct început	X / Y	Punct sfârșit	X / Y	Lungime segment (** (m)
1	510.807,018 647.212,103	2	510.802,283 647.213,925	5.073
3	510.797,418 647.215,791	4	510.796,912 647.215,042	0.904
5	510.783,038 647.194,5	6	510.779,373 647.188,416	7.103
7	510.768,295 647.169,694	8	510.767,71 647.168,7	1.153
9	510.763,018 647.160,726	10	510.758,81 647.153,142	8.673
11	510.746,648 647.133,396	12	510.743,552 647.128,37	5.903
13	510.741,247 647.124,422	14	510.739,63 647.121,654	3.206
15	510.738,367 647.119,49	16	510.730,401 647.106,33	15.383
17	510.726,987 647.101,074	18	510.723,472 647.094,559	7.403
19	510.717,38 647.082,459	20	510.709,405 647.068,77	15.843
21	510.701,638 647.056,584	22	510.706,46 647.053,892	5.523
23	510.710,833 647.051,457	24	510.716,979 647.048,028	7.038
25	510.749,425 647.106,511	26	510.761,191 647.127,66	24.202
27	510.787,11 647.169,363	28	510.813,194 647.211,483	49.543
29	510.812,308 647.210,066	1	510.807,018 647.212,103	5.669

Punct început	X / Y	Punct sfârșit	X / Y	Lungime segment (** (m)
2	510.802,283 647.213,925	3	510.797,418 647.215,791	5.211
4	510.796,912 647.215,042	5	510.783,038 647.194,5	24.788
6	510.779,373 647.188,416	7	510.768,295 647.169,694	21.754
8	510.767,71 647.168,7	9	510.763,018 647.160,726	9.252
10	510.758,81 647.153,142	11	510.746,648 647.133,396	23.191
12	510.743,552 647.128,37	13	510.741,247 647.124,422	4.572
14	510.739,63 647.121,654	15	510.738,367 647.119,49	2.506
16	510.730,401 647.106,33	17	510.726,987 647.101,074	6.267
18	510.723,472 647.094,559	19	510.717,38 647.082,459	13.547
20	510.709,405 647.068,77	21	510.701,638 647.056,584	14.451
22	510.706,46 647.053,892	23	510.710,833 647.051,457	5.005
24	510.716,979 647.048,028	25	510.749,425 647.106,511	66.881
26	510.761,191 647.127,66	27	510.787,11 647.169,363	49.101
28	510.813,194 647.211,483	29	510.812,308 647.210,066	1.671

** Lungimile segmentelor sunt determinate în planul de proiecție Stereo 70 și sunt rotunjite la 1 milimetru.

*** Distanța dintre puncte este formată din segmente cumulate ce sunt mai mici decât valoarea 1 milimetru.

**DATE DESPRE IMOBILUL NR. 4205**

Oficiul de Cadastru și Publicitate Imobiliară SUCEAVA
Biroul de Cadastru și Publicitate Imobiliară Vatra Dornei

A. Partea I. Descrierea imobilului

TEREN Intravilan

Adresa: Loc. Poiana Stampei, Jud. Suceava, Linia CF 516 Floreni - Dornisoara, Km 127+709- Km 127+720

Nr. Crt	Nr cadastral Nr. topografic	Suprafața* (mp)	Observații / Referințe
A1	32722	Din acte: 10.590.053 Masurata: 187	Sector cadastral:0 Teren neimprejmuit;

Construcții

Crt	Nr cadastral Nr. topografic	Adresa	Observații / Referințe
A1.1	32722-C1	Loc. Poiana Stampei, Jud. Suceava, Linia CF 516 Floreni - Dornisoara, Km 127+709- Km 127+720	Nr. niveluri:1; S. construita la sol:54 mp; S. construita desfasurata:54 mp; Linie curenta L516; din anul 1915; Nr. de inventar 11060445, Km 127+709 - Km 127+720; Scd =54 mp

B. Partea II. Proprietari și acte

Inscrieri privitoare la dreptul de proprietate și alte drepturi reale		Referințe
14305 / 03/10/2017		
Act Administrativ nr. HG 1705, din 29/11/2006 emis de GUVERNUL ROMANIEI (inventarul bunurilor care alcătuiesc domeniul public al statului - anexa 16 ; act administrativ nr 5.4/1551 din 29.09.2017, emis de Sucursala Regională de Căi Ferate Iași);		
B1	Intabulare, drept de PROPRIETATE, dobandit prin Lege, cota actuala 1/1, cota initiala 1/1 1) STATUL ROMÂN , CIF:99999999999999, - DOMENIUL PUBLIC	A1, A1.1
B2	Intabulare, drept de ADMINISTRARE, dobandit prin Lege, cota actuala 1/1, cota initiala 1/1 1) MINISTERUL TRANSPORTURILOR , CIF:013633330	A1, A1.1
Act Administrativ nr. MM/224, din 24/01/2002 emis de MINISTERUL TRANSPORTURILOR (act administrativ nr OIS/32274 din 23.07.2012, emis de MINISTERUL TRANSPORTURILOR);		
B3	Intabulare, drept de CONCESIUNE, dobandit prin Conventie, cota actuala 1/1, cota initiala 1/1 1) COMPANIA NATIONALA DE CAI FERATE CFR SA , CIF:11054529	A1, A1.1

C. Partea III. SARCINI .

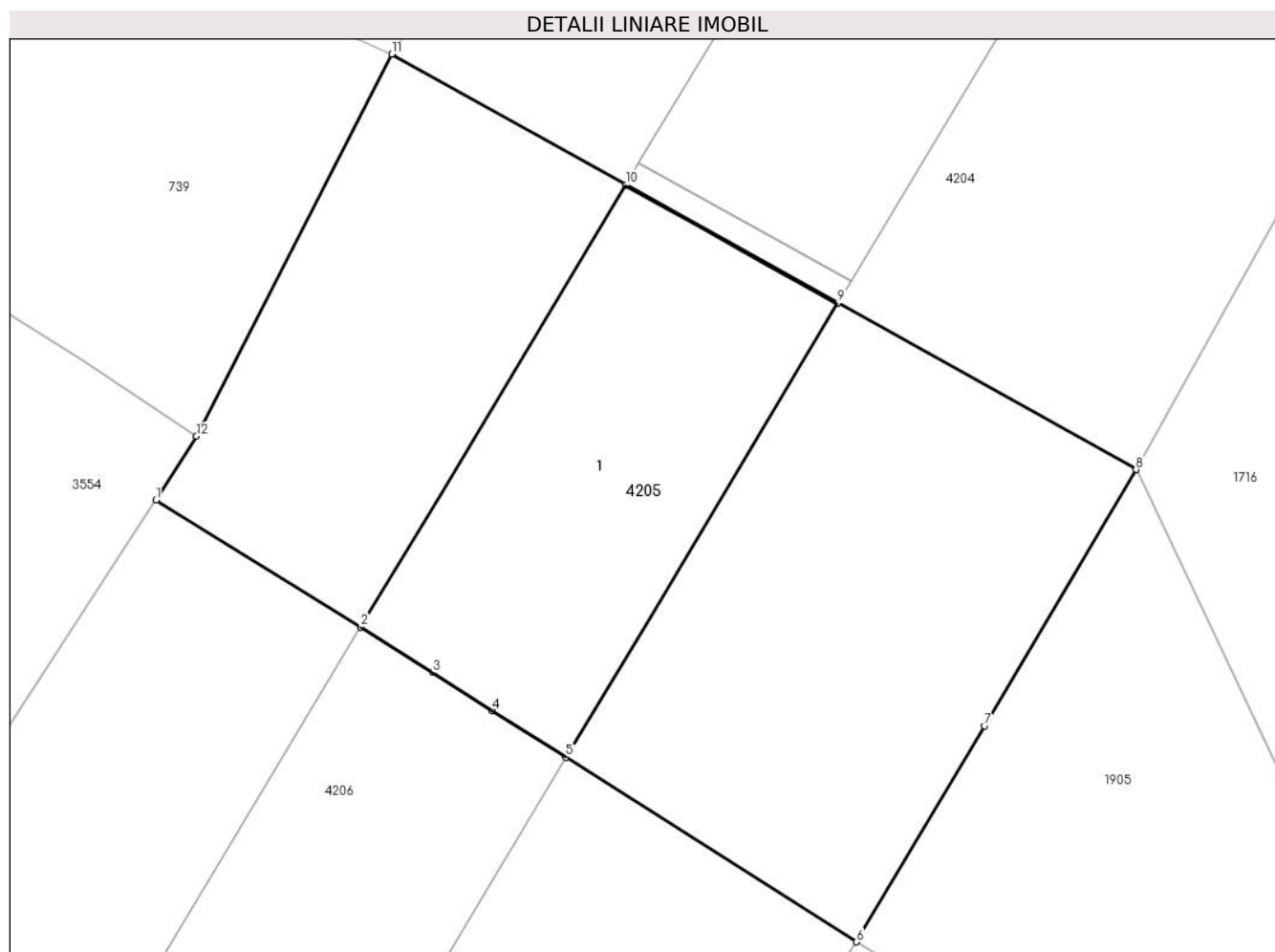
Inscrieri privind dezmembramintele dreptului de proprietate, drepturi reale de garanție și sarcini	Referințe
NU SUNT	

Anexa Nr. 1 La Partea I

Teren

Nr cadastral	Suprafața (mp)*	Observații / Referințe
32722	Din acte: 10.590.053 Masurata: 187	

* Suprafața este determinată în planul de proiecție Stereo 70.



Date referitoare la teren

Crt	Categorie folosință	Intravilan	Suprafața (mp)	Tarla	Parcelă	Nr. topo	Observații / Referințe
1	cai ferate	DA	187	-	-	-	Limita nematerializata-Intravilan UAT Poiana Stampei, Linia CF 516 Km 127+709- Km 127+720

Date referitoare la construcții

Crt	Număr	Destinație construcție	Supraf. (mp)	Situație juridică	Observații / Referințe
A1.1	32722-C1	construcții industriale și edilitare	54	Cu acte	Nr. niveluri:1; S. construita la sol:54 mp; S. construita desfasurata:54 mp; Linie curenta L516; din anul 1915; Nr. de inventar 11060445, Km 127+709 - Km 127+720; Scd =54 mp

Lungime Segmente

1) Valorile lungimilor segmentelor sunt obținute din proiecție în plan.

Punct început	X / Y	Punct sfârșit	X / Y	Lungime segment (** (m)
1	510.696,783 647.047,401	2	510.701,002 647.044,785	4.964
2	510.701,002 647.044,785	3	510.702,48 647.043,847	1.751

Punct început	X / Y	Punct sfârșit	X / Y	Lungime segment (** (m)
3	510.702,48 647.043,847	4	510.703,716 647.043,063	1.464
4	510.703,716 647.043,063	5	510.705,226 647.042,106	1.788
5	510.705,226 647.042,106	6	510.711,218 647.038,305	7.096
6	510.711,218 647.038,305	7	510.713,854 647.042,754	5.171
7	510.713,854 647.042,754	8	510.716,979 647.048,028	6.13
8	510.716,979 647.048,028	9	510.710,833 647.051,457	7.038
9	510.710,833 647.051,457	10	510.706,46 647.053,892	5.005
10	510.706,46 647.053,892	11	510.701,638 647.056,584	5.523
11	510.701,638 647.056,584	12	510.697,615 647.048,716	8.837
12	510.697,615 647.048,716	1	510.696,783 647.047,401	1.556

** Lungimile segmentelor sunt determinate în planul de proiecție Stereo 70 și sunt rotunjite la 1 milimetru.

*** Distanța dintre puncte este formată din segmente cumulate ce sunt mai mici decât valoarea 1 milimetru.

**DATE DESPRE IMOBILUL NR. 4206**

Oficiul de Cadastru și Publicitate Imobiliară SUCEAVA
Biroul de Cadastru și Publicitate Imobiliară Vatra Dornei

A. Partea I. Descrierea imobilului

TEREN Intravilan

Adresa: Loc. Poiana Stampei, Jud. Suceava, Linia CF 516 Floreni - Dornisoara, Km 127+720- Km 128+444

Nr. Crt	Nr cadastral Nr. topografic	Suprafața* (mp)	Observații / Referințe
A1	32706	Din acte: 10.590.053 Masurata: 10.574	Sector cadastral:0 Teren neimprejmuit; Diferenta de suprafata se afla la ID4336

Construcții

Crt	Nr cadastral Nr. topografic	Adresa	Observații / Referințe
A1.1	32706-C1	Loc. Poiana Stampei, Jud. Suceava, Linia CF 516 Floreni - Dornisoara, Km 127+720- Km 128+444	Nr. niveluri:1; S. construita la sol:400 mp; S. construita desfasurata:400 mp; Linie curenta L516; (Km 127+720-Km127+796), din anul 1915, Nr. de inventar 11060445 ; Supraf. constr. desfasurata=400 mp
A1.2	32706-C2	Loc. Poiana Stampei, Jud. Suceava, Linia CF 516 Floreni - Dornisoara, Km 127+720- Km 128+444	Nr. niveluri:1; S. construita la sol:8 mp; S. construita desfasurata:8 mp; Podet GBA (Km 127+797), din anul 1961, Nr. de inventar 11061140 , Supraf. constr. desfasurata=8 mp
A1.3	32706-C3	Loc. Poiana Stampei, Jud. Suceava, Linia CF 516 Floreni - Dornisoara, Km 127+720- Km 128+444	Nr. niveluri:1; S. construita la sol:1480 mp; S. construita desfasurata:1480 mp; Linie curenta L516; (Km 127+798-Km128+096), din anul 1915, Nr. de inventar 11060445 ; Supraf. constr. desfasurata=1480mp
A1.4	32706-C4	Loc. Poiana Stampei, Jud. Suceava, Linia CF 516 Floreni - Dornisoara, Km 127+720- Km 128+444	Nr. niveluri:1; S. construita la sol:25 mp; S. construita desfasurata:25 mp; TN (Km 128+100), din anul 1914, Nr. de inventar 11060382; Supraf. constr. desfasurata=25 mp;
A1.5	32706-C5	Loc. Poiana Stampei, Jud. Suceava, Linia CF 516 Floreni - Dornisoara, Km 127+720- Km 128+444	Nr. niveluri:1; S. construita la sol:436 mp; S. construita desfasurata:436 mp; Linie curenta L516; (Km 128+101-Km128+188), din anul 1915, Nr. de inventar 11060445 ; Supraf. constr. desfasurata=436mp
A1.6	32706-C6	Loc. Poiana Stampei, Jud. Suceava, Linia CF 516 Floreni - Dornisoara, Km 127+720- Km 128+444	Nr. niveluri:1; S. construita la sol:14 mp; S. construita desfasurata:14 mp; Podet DBA (Km 128+189), din anul 1957, Nr. de inventar 11061004 , Supraf. constr. desfasurata=14 mp
A1.7	32706-C7	Loc. Poiana Stampei, Jud. Suceava, Linia CF 516 Floreni - Dornisoara, Km 127+720- Km 128+444	Nr. niveluri:1; S. construita la sol:1268 mp; S. construita desfasurata:1268 mp; Linie curenta L516; (Km 128+190-Km128+444), din anul 1915, Nr. de inventar 11060445 ; Supraf. constr. desfasurata=1268mp;

B. Partea II. Proprietari și acte

Inscrieri privitoare la dreptul de proprietate și alte drepturi reale	Referințe
14125 / 29/09/2017	
Act Normativ nr. 1705, din 29/11/2006 emis de GUVERNUL ROMANIEI (inventarul bunurilor care alcătuiesc domeniul public al statului - anexa 16 ; act administrativ nr 5.4/1483 din 15.09.2017, emis de Sucursala Regională de Căi Ferate Iași);	
B1	Intabulare, drept de PROPRIETATE, dobandit prin Lege, cota actuala 1/1, cota initiala 1/1 1) STATUL ROMÂN , CIF:99999999999999, - DOMENIUL PUBLIC
B2	Intabulare, drept de ADMINISTRARE, dobandit prin Lege, cota actuala 1/1, cota initiala 1/1 1) MINISTERUL TRANSPORTURILOR , CIF:013633330
Act Administrativ nr. MM/224, din 24/01/2002 emis de MINISTERUL TRANSPORTURILOR (act administrativ nr OIS/32274 din 23.07.2012, emis de MINISTERUL TRANSPORTURILOR;act administrativ nr 5.4/1483 din 15.09.2017, emis de Sucursala Regională de Căi Ferate Iași);	
B3	Intabulare, drept de CONCESIUNE, dobandit prin Conventie, cota actuala 1/1, cota initiala 1/1 1) COMPANIA NATIONALA DE CAI FERATE CFR SA , CIF:11054529

C. Partea III. SARCINI .

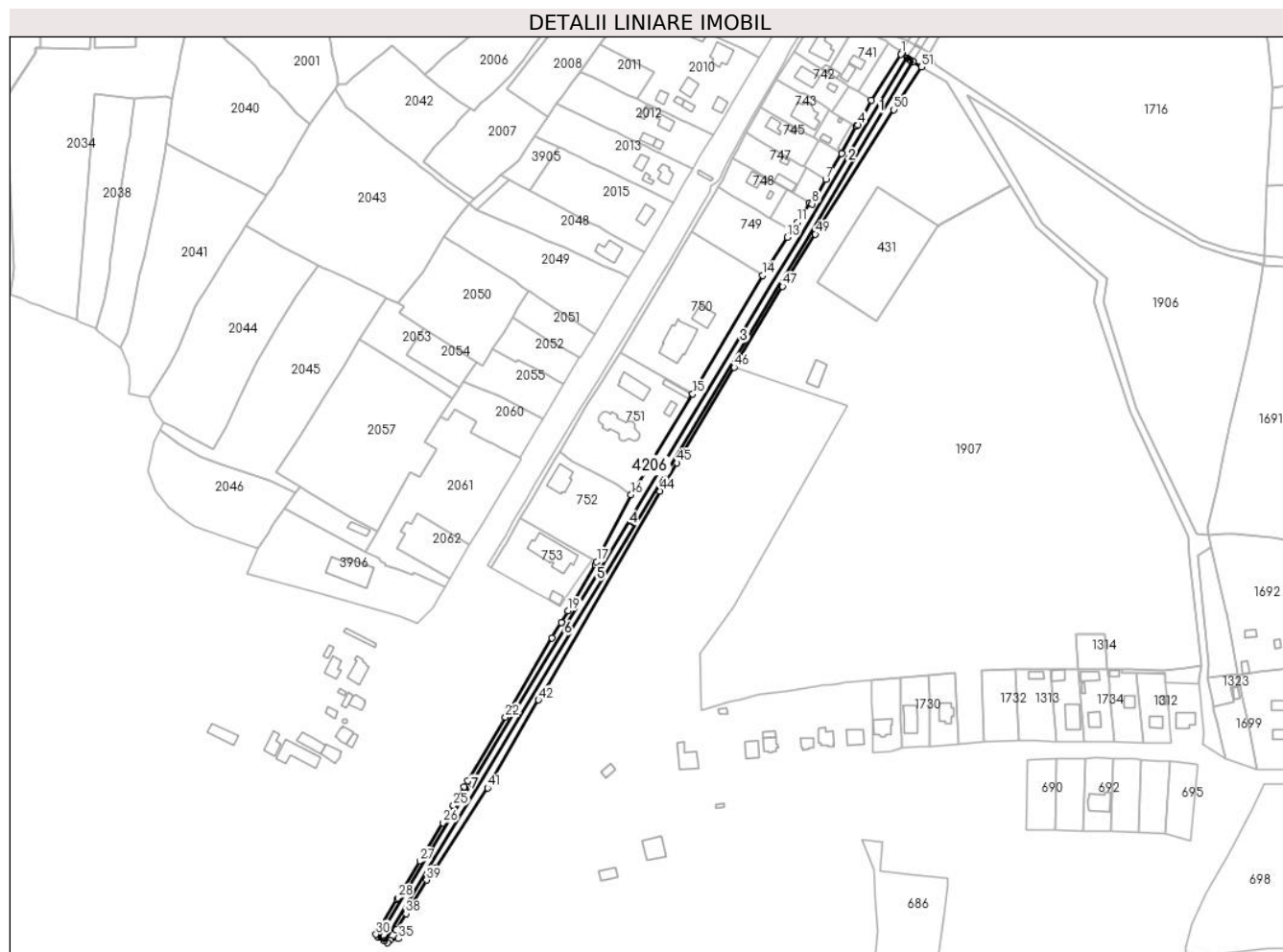
Inscrieri privind dezmembramintele dreptului de proprietate, drepturi reale de garanție și sarcini	Referințe
NU SUNT	

Anexa Nr. 1 La Partea I

Teren

Nr cadastral	Suprafața (mp)*	Observații / Referințe
32706	Din acte: 10.590.053 Masurata: 10.574	Diferenta de suprafata se afla la ID4336

* Suprafata este determinată in planul de proiectie Stereo 70.



Date referitoare la teren

Crt	Categorie folosință	Intra vilan	Suprafața (mp)	Tarla	Parcelă	Nr. topo	Observații / Referințe
1	căi ferate	DA	10.574	-	-	-	Linia CF 516 Floreni - Dornisoara, Km 127+720- Km 128+444

Date referitoare la construcții

Crt	Număr	Destinație construcție	Supraf. (mp)	Situație juridică	Observații / Referințe
A1.1	32706-C1	construcții industriale și edilitare	400	Cu acte	Nr. niveluri:1; S. construita la sol:400 mp; S. construita desfasurata:400 mp; Linie curenta L516; (Km 127+720- Km127+796), din anul 1915, Nr. de inventar 11060445 ; Supraf. constr. desfasurata=400 mp
A1.2	32706-C2	construcții industriale și edilitare	8	Cu acte	Nr. niveluri:1; S. construita la sol:8 mp; S. construita desfasurata:8 mp; Podet GBA (Km 127+797), din anul 1961, Nr. de inventar 11061140 , Supraf. constr. desfasurata=8 mp
A1.3	32706-C3	construcții industriale și edilitare	1.480	Cu acte	Nr. niveluri:1; S. construita la sol:1480 mp; S. construita desfasurata:1480 mp; Linie curenta L516; (Km 127+798- Km128+096), din anul 1915, Nr. de inventar 11060445 ; Supraf. constr. desfasurata=1480mp

Crt	Număr	Destinație construcție	Supraf. (mp)	Situație juridică	Observații / Referințe
A1.4	32706-C4	construcții industriale și edilitare	25	Cu acte	Nr. niveluri:1; S. construită la sol:25 mp; S. construită desfășurată:25 mp; TN (Km 128+100), din anul 1914, Nr. de inventar 11060382; Supraf. constr. desfășurată=25 mp;
A1.5	32706-C5	construcții industriale și edilitare	436	Cu acte	Nr. niveluri:1; S. construită la sol:436 mp; S. construită desfășurată:436 mp; Linie curentă L516; (Km 128+101- Km128+188), din anul 1915, Nr. de inventar 11060445 ; Supraf. constr. desfășurată=436mp
A1.6	32706-C6	construcții industriale și edilitare	14	Cu acte	Nr. niveluri:1; S. construită la sol:14 mp; S. construită desfășurată:14 mp; Podet DBA (Km 128+189), din anul 1957, Nr. de inventar 11061004 , Supraf. constr. desfășurată=14 mp
A1.7	32706-C7	construcții industriale și edilitare	1.268	Cu acte	Nr. niveluri:1; S. construită la sol:1268 mp; S. construită desfășurată:1268 mp; Linie curentă L516; (Km 128+190- Km128+444), din anul 1915, Nr. de inventar 11060445 ; Supraf. constr. desfășurată=1268mp;

Lungime Segmente

1) Valorile lungimilor segmentelor sunt obținute din proiecție în plan.

Punct început	X / Y	Punct sfârșit	X / Y	Lungime segment	Punct început	X / Y	Punct sfârșit	X / Y	Lungime segment	Punct început	X / Y	Punct sfârșit	X / Y	Lungime segment
1	510.696,783 647.047,401	2	510.697,615 647.048,716	1.556	2	510.697,615 647.048,716	3	510.675,674 647.014,978	40.245	3	510.675,674 647.014,978	4	510.666,282 646.997,325	19.996
4	510.666,282 646.997,325	5	510.665,239 646.996,471	1.348	5	510.665,239 646.996,471	6	510.654,858 646.977,067	22.006	6	510.654,858 646.977,067	7	510.643,544 646.958,672	21.596
7	510.643,544 646.958,672	8	510.633,852 646.941,492	19.725	8	510.633,852 646.941,492	9	510.632,052 646.942,345	1.992	9	510.632,052 646.942,345	10	510.632,017 646.942,364	0.04
10	510.632,017 646.942,364	11	510.623,525 646.928,644	16.135	11	510.623,525 646.928,644	12	510.619,392 646.922,309	7.564	12	510.619,392 646.922,309	13	510.616,409 646.917,79	5.415
13	510.616,409 646.917,79	14	510.598,736 646.891,025	32.073	14	510.598,736 646.891,025	15	510.549,405 646.807,007	97.43	15	510.549,405 646.807,007	16	510.505,849 646.735,617	83.628
16	510.505,849 646.735,617	17	510.481,488 646.688,317	53.205	17	510.481,488 646.688,317	18	510.480,366 646.686,138	2.451	18	510.480,366 646.686,138	19	510.461,177 646.653,628	37.751
19	510.461,177 646.653,628	20	510.456,371 646.645,486	9.455	20	510.456,371 646.645,486	21	510.449,895 646.634,515	12.74	21	510.449,895 646.634,515	22	510.416,829 646.578,493	65.052
22	510.416,829 646.578,493	23	510.390,136 646.533,269	52.514	23	510.390,136 646.533,269	24	510.387,736 646.529,059	4.846	24	510.387,736 646.529,059	25	510.380,181 646.515,809	15.253
25	510.380,181 646.515,809	26	510.372,907 646.503,727	14.103	26	510.372,907 646.503,727	27	510.356,457 646.476,402	31.894	27	510.356,457 646.476,402	28	510.340,956 646.450,677	30.034
28	510.340,956 646.450,677	29	510.340,364 646.449,693	1.148	29	510.340,364 646.449,693	30	510.325,348 646.424,753	29.112	30	510.325,348 646.424,753	31	510.327,073 646.422,666	2.708
31	510.327,073 646.422,666	32	510.331,344 646.420,043	5.012	32	510.331,344 646.420,043	33	510.333,505 646.418,785	2.5	33	510.333,505 646.418,785	34	510.335,181 646.420,615	2.482
34	510.335,181 646.420,615	35	510.340,942 646.421,814	5.884	35	510.340,942 646.421,814	36	510.342,563 646.425,964	4.455	36	510.342,563 646.425,964	37	510.339,44 646.427,999	3.728
37	510.339,44 646.427,999	38	510.346,493 646.439,445	13.445	38	510.346,493 646.439,445	39	510.361,152 646.463,14	27.863	39	510.361,152 646.463,14	40	510.367,35 646.471,491	10.4
40	510.367,35 646.471,491	41	510.404,335 646.528,316	67.801	41	510.404,335 646.528,316	42	510.440,303 646.590,527	71.86	42	510.440,303 646.590,527	43	510.442,238 646.593,828	3.826
43	510.442,238 646.593,828	44	510.526,119 646.738,393	167.138	44	510.526,119 646.738,393	45	510.538,042 646.758,437	23.322	45	510.538,042 646.758,437	46	510.578,68 646.825,962	78.81
46	510.578,68 646.825,962	47	510.612,775 646.883,273	66.686	47	510.612,775 646.883,273	48	510.615,838 646.888,114	5.729	48	510.615,838 646.888,114	49	510.636,108 646.920,145	37.906
49	510.636,108 646.920,145	50	510.691,787 647.008,132	104.124	50	510.691,787 647.008,132	51	510.711,218 647.038,305	35.888	51	510.711,218 647.038,305	52	510.705,226 647.042,106	7.096
52	510.705,226 647.042,106	53	510.703,716 647.043,063	1.788	53	510.703,716 647.043,063	54	510.702,48 647.043,847	1.464	54	510.702,48 647.043,847	55	510.701,002 647.044,785	1.751
55	510.701,002 647.044,785	1	510.696,783 647.047,401	4.964										

** Lungimile segmentelor sunt determinate în planul de proiecție Stereo 70 și sunt rotunjite la 1 milimetru.

*** Distanța dintre puncte este formată din segmente cumulate ce sunt mai mici decât valoarea 1 milimetru.

**DATE DESPRE IMOBILUL NR. 4207**

Oficiul de Cadastru și Publicitate Imobiliară SUCEAVA
Biroul de Cadastru și Publicitate Imobiliară Vatra Dornei

A. Partea I. Descrierea imobilului

TEREN Intravilan

Adresa: Loc. Poiana Stampei, Jud. Suceava, Intravilan Poiana Stampei,
Linia CF 516 Floreni - Dornisoara, Km 128+444- Km 128+457

Nr. Crt	Nr cadastral Nr. topografic	Suprafața* (mp)	Observații / Referințe
A1	32786	Din acte: 10.590.053 Masurata: 109	Sector cadastral:0 Teren neimprejmuit;

Construcții

Crt	Nr cadastral Nr. topografic	Adresa	Observații / Referințe
A1.1	32786-C1	Loc. Poiana Stampei, Jud. Suceava, Intravilan Poiana Stampei, Linia CF 516 Floreni - Dornisoara, Km 128+444- Km 128+457	Nr. niveluri:1; S. construita la sol:32 mp; S. construita desfasurata:32 mp; Linie curenta L516; (Km 128+457- Km128+450), din anul 1915, Nr. de inventar 11060445 ;
A1.2	32786-C2	Loc. Poiana Stampei, Jud. Suceava, Intravilan Poiana Stampei, Linia CF 516 Floreni - Dornisoara, Km 128+444- Km 128+457	Nr. niveluri:1; S. construita la sol:25 mp; S. construita desfasurata:25 mp; TN (Km 128+450), din anul 1914, Nr. de inventar 11060396;
A1.3	32786-C3	Loc. Poiana Stampei, Jud. Suceava, Intravilan Poiana Stampei, Linia CF 516 Floreni - Dornisoara, Km 128+444- Km 128+457	Nr. niveluri:1; S. construita la sol:9 mp; S. construita desfasurata:9 mp; Linie curenta L516; (Km 128+450- Km128+444), din anul 1915, Nr. de inventar 11060445 ;

B. Partea II. Proprietari și acte

Inscrieri privitoare la dreptul de proprietate și alte drepturi reale		Referințe
13831 / 26/09/2017		
Act Administrativ nr. HG 1705, din 29/11/2006 emis de GUVERNUL ROMANIEI (inventarul bunurilor care alcătuiesc domeniul public al statului - anexa 16 ; act administrativ nr 5.4/1683 din 19.10.2017, emis de Sucursala Regională de Căi Ferate Iași);		
B1	Intabulare, drept de PROPRIETATE, dobandit prin Lege, cota actuala 1/1, cota initiala 1/1 1) STATUL ROMÂN , CIF:9999999999999, - DOMENIUL PUBLIC	A1, A1.1, A1.2, A1.3
B2	Intabulare, drept de ADMINISTRARE, dobandit prin Lege, cota actuala 1/1, cota initiala 1/1 1) MINISTERUL TRANSPORTURILOR , CIF:013633330	A1, A1.1, A1.2, A1.3
Act Administrativ nr. MM/224, din 24/01/2002 emis de MINISTERUL TRANSPORTURILOR (act administrativ nr OIS/32274 din 23.07.2012, emis de MINISTERUL TRANSPORTURILOR;act administrativ nr 5.4/1683 din 19.10.2017, emis de Sucursala Regională de Căi Ferate Iași);		
B3	Intabulare, drept de CONCESIUNE, dobandit prin Conventie, cota actuala 1/1, cota initiala 1/1 1) COMPANIA NATIONALA DE CAI FERATE CFR SA , CIF:11054529	A1, A1.1, A1.2, A1.3

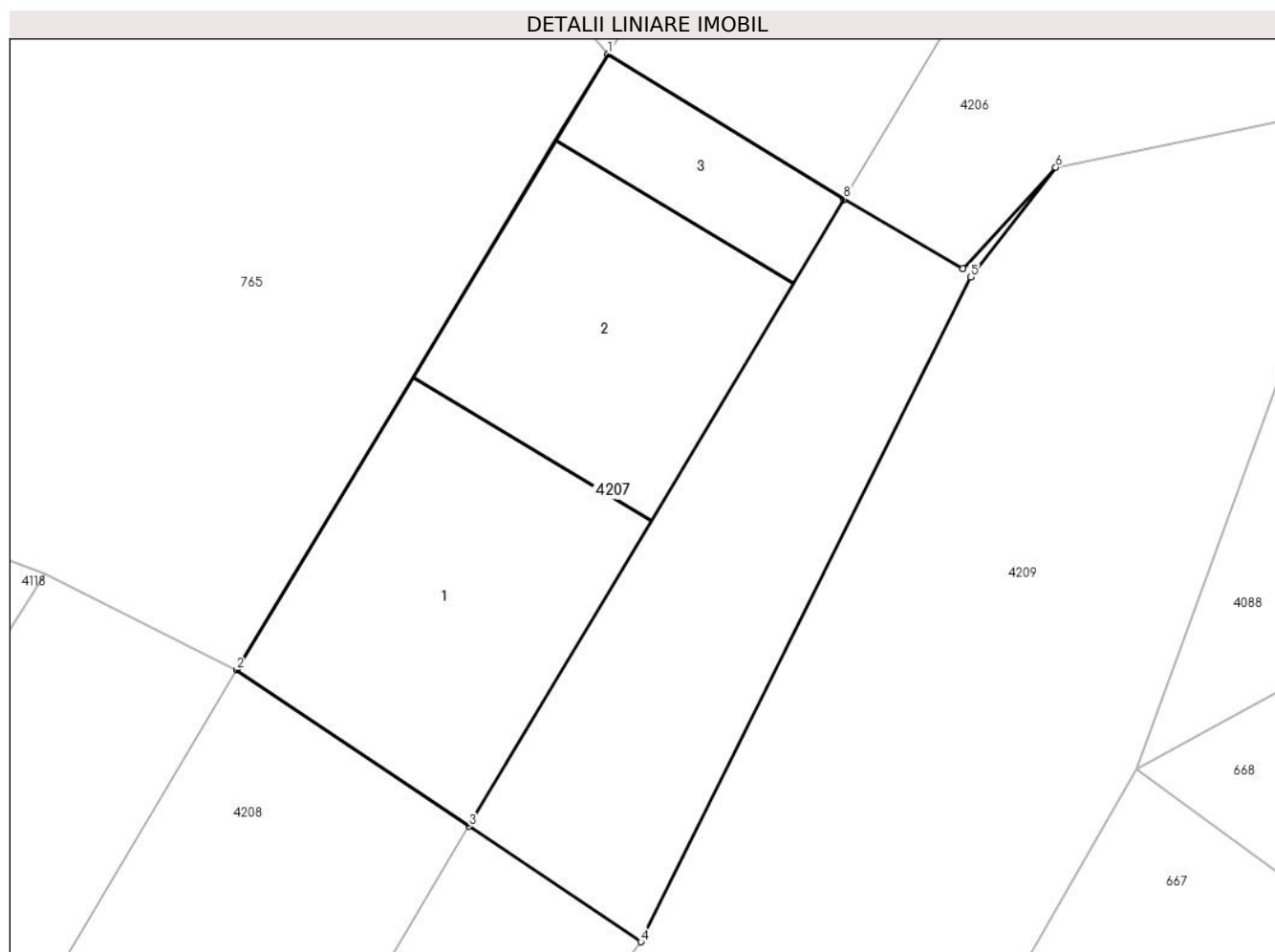
C. Partea III. SARCINI .

Inscrieri privind dezmembramintele dreptului de proprietate, drepturi reale de garanție și sarcini	Referințe
NU SUNT	

Anexa Nr. 1 La Partea I**Teren**

Nr cadastral	Suprafața (mp)*	Observații / Referințe
32786	Din acte: 10.590.053 Masurata: 109	

* Suprafața este determinată în planul de proiecție Stereo 70.

**Date referitoare la teren**

Crt	Categorie folosință	Intramilan	Suprafața (mp)	Tarla	Parcelă	Nr. topo	Observații / Referințe
1	cai ferate	DA	109	-	-	-	Linia CF 516 Floreni - Dornisoara, Km 128+444- Km 128+457

Date referitoare la construcții

Crt	Număr	Destinație construcție	Supraf. (mp)	Situație juridică	Observații / Referințe
A1.1	32786-C1	construcții industriale și edilitare	32	Cu acte	Nr. niveluri:1; S. construită la sol:32 mp; S. construită desfășurată:32 mp; Linie curentă L516; (Km 128+457- Km128+450), din anul 1915, Nr. de inventar 11060445 ;
A1.2	32786-C2	construcții industriale și edilitare	25	Cu acte	Nr. niveluri:1; S. construită la sol:25 mp; S. construită desfășurată:25 mp; TN (Km 128+450), din anul 1914, Nr. de inventar 11060396;
A1.3	32786-C3	construcții industriale și edilitare	9	Cu acte	Nr. niveluri:1; S. construită la sol:9 mp; S. construită desfășurată:9 mp; Linie curentă L516; (Km 128+450- Km128+444), din anul 1915, Nr. de inventar 11060445 ;

Lungime Segmente

1) Valorile lungimilor segmentelor sunt obținute din proiecție în plan.

Punct început	X / Y	Punct sfârșit	X / Y	Lungime segment (** (m)
1	510.327,073 646.422,666	2	510.320,349 646.411,532	13.007
2	510.320,349 646.411,532	3	510.324,557 646.408,703	5.071
3	510.324,557 646.408,703	4	510.327,668 646.406,611	3.749
4	510.327,668 646.406,611	5	510.333,642 646.418,632	13.424
5	510.333,642 646.418,632	6	510.335,181 646.420,615	2.51
6	510.335,181 646.420,615	7	510.333,505 646.418,785	2.482
7	510.333,505 646.418,785	8	510.331,344 646.420,043	2.5
8	510.331,344 646.420,043	1	510.327,073 646.422,666	5.012

** Lungimile segmentelor sunt determinate în planul de proiecție Stereo 70 și sunt rotunjite la 1 milimetru.

*** Distanța dintre puncte este formată din segmente cumulate ce sunt mai mici decât valoarea 1 milimetru.



DATE DESPRE IMOBILUL NR. 4208

Oficiul de Cadastru și Publicitate Imobiliară SUCEAVA
Biroul de Cadastru și Publicitate Imobiliară Vatra Dornei

A. Partea I. Descrierea imobilului

TEREN Intravilan

Adresa: Loc. Poiana Stampei, Jud. Suceava, Linia CF 516 Floreni - Dornișoara, Km 128+457 - Km 129+472

Nr. Crt	Nr cadastral Nr. topografic	Suprafața* (mp)	Observații / Referințe
A1	32746	Din acte: 10.590.053 Masurata: 22.352	Sector cadastral:0 Teren neimpregmuit; Constructia C9 inscrisa in CF 32746-C9; Diferenta de suprafata se afla la ID 4335 si ID 4337

Construcții

Crt	Nr cadastral Nr. topografic	Adresa	Observații / Referințe
A1.1	32746-C1	Loc. Poiana Stampei, Jud. Suceava, Linia CF 516 Floreni - Dornișoara, Km 128+457 - Km 129+472	Nr. niveluri:1; S. construita la sol:287 mp; S. construita desfasurata:287 mp; Linie curenta L516; din anul 1915; Nr. de inventar 11060445, Km 128+457- Km 128+514; Scd=287 mp
A1.2	32746-C2	Loc. Poiana Stampei, Jud. Suceava, Linia CF 516 Floreni - Dornișoara, Km 128+457 - Km 129+472	Nr. niveluri:1; S. construita la sol:8 mp; S. construita desfasurata:8 mp; Podet GBA, din anul 1914, Nr. de inventar 11060136, km 128+514; Scd=8 mp
A1.3	32746-C3	Loc. Poiana Stampei, Jud. Suceava, Linia CF 516 Floreni - Dornișoara, Km 128+457 - Km 129+472	Nr. niveluri:1; S. construita la sol:1432 mp; S. construita desfasurata:1432 mp; Linie curenta L516; din anul 1915; Nr. de inventar 11060445, Km 128+514 - Km 128+802; Scd=1432 mp
A1.4	32746-C4	Loc. Poiana Stampei, Jud. Suceava, Linia CF 516 Floreni - Dornișoara, Km 128+457 - Km 129+472	Nr. niveluri:1; S. construita la sol:7 mp; S. construita desfasurata:7 mp; Podet GBA, din anul 1963, Nr. de inventar 11061167, km 128+802, Scd=7 mp
A1.5	32746-C5	Loc. Poiana Stampei, Jud. Suceava, Linia CF 516 Floreni - Dornișoara, Km 128+457 - Km 129+472	Nr. niveluri:1; S. construita la sol:3341 mp; S. construita desfasurata:3341 mp; Linie curenta L516 Linia II-Statia Poiana Stampei; din anul 1915; Nr. de inventar 11060445, Km 128+802- Km 129+472; Scd=3341 mp
A1.6	32746-C6	Loc. Poiana Stampei, Jud. Suceava, Linia CF 516 Floreni - Dornișoara, Km 128+457 - Km 129+472	Nr. niveluri:1; S. construita la sol:1616 mp; S. construita desfasurata:1616 mp; Linia 3PE, Statia Poiana Stampei din anul 1914; Nr. de inventar 11060309, Km 128+802- Km 129+472; Scd=1616 mp
A1.7	32746-C7	Loc. Poiana Stampei, Jud. Suceava, Linia CF 516 Floreni - Dornișoara, Km 128+457 - Km 129+472	Nr. niveluri:1; S. construita la sol:1150 mp; S. construita desfasurata:1150 mp; Linia 1G Statia Poiana Stampei din anul 1914; Nr. de inventar 21060070 Km 128+962- Km 129+335; Scd=1150 mp- domeniu privat CNCF CFR SA
A1.8	32746-C8	Loc. Poiana Stampei, Jud. Suceava, Linia CF 516 Floreni - Dornișoara, Km 128+457 - Km 129+472	Nr. niveluri:1; S. construita la sol:56 mp; S. construita desfasurata:56 mp; Cladire Calatori Statia Poiana Stampei (Km 129+066), din anul 1952, Nr. de inventar 21160422 , Supraf. constr. desfasurata=56 mp
A1.10	32746-C10	Loc. Poiana Stampei, Jud. Suceava, Linia CF 516 Floreni - Dornișoara, Km 128+457 - Km 129+472	Nr. niveluri:1; S. construita la sol:138 mp; S. construita desfasurata:138 mp; Cladire de locuit (Km 129+001), din anul 1932, Nr. inv. 21160777 Supraf. constr.desfasurata=138 mp - domeniu privat CNCF CFR SA
A1.11	32746-C11	Loc. Poiana Stampei, Jud. Suceava, Linia CF 516 Floreni - Dornișoara, Km 128+457 - Km 129+472	Nr. niveluri:1; S. construita la sol:217 mp; S. construita desfasurata:217 mp; Cladire de locuit , din anul 1932, Supraf. constr. desfasurata =217 mp
A1.12	32746-C12	Loc. Poiana Stampei, Jud. Suceava, Linia CF 516 Floreni - Dornișoara, Km 128+457 - Km 129+472	Nr. niveluri:1; S. construita la sol:5 mp; S. construita desfasurata:5 mp; Cabina acari (km128+935), din anul 1957. , Nr. de inventar 21162224 , Supraf. constr. desfasurata=5 mp - domeniu privat CNCF CFR SA
A1.13	32746-C13	Loc. Poiana Stampei, Jud. Suceava, Linia CF 516 Floreni - Dornișoara, Km 128+457 - Km 129+472	Nr. niveluri:1; S. construita la sol:7 mp; S. construita desfasurata:7 mp; Cabina acari (km129+306), din anul 1957. , Nr. de inventar 21162223 , Supraf. constr. desfasurata=7 mp - domeniu privat CNCF CFR SA

B. Partea II. Proprietari și acte

Inscrieri privitoare la dreptul de proprietate și alte drepturi reale	Referințe
16215 / 08/11/2017	
Act Administrativ nr. HG 1705, din 29/11/2006 emis de GUVERNUL ROMANIEI (inventarul bunurilor care alcătuiesc domeniul public al statului - anexa 16 ; act administrativ nr 5.4/1685 din 20.10.2006, emis de Sucursala Regională de Căi Ferate Iași);	
B1 Intabulare, drept de PROPRIETATE, dobandit prin Lege, cota actuala 1/1, cota initiala 1/1	A1, A1.1, A1.2, A1.3, A1.4, A1.5, A1.6

Inscrieri privitoare la dreptul de proprietate și alte drepturi reale		Referințe
	1) STATUL ROMÂN , CIF:99999999999999, - DOMENIUL PUBLIC	
B2	Intabulare, drept de ADMINISTRARE, dobandit prin Lege, cota actuala 1/1, cota initiala 1/1	A1, A1.1, A1.2, A1.3, A1.4, A1.5, A1.6
	1) MINISTERUL TRANSPORTURILOR , CIF:013633330	
Act Administrativ nr. MM/224, din 24/01/2002 emis de MINISTERUL TRANSPORTURILOR (act administrativ nr OIS/32274 din 23.07.2012, emis de MINISTERUL TRANSPORTURILOR);		
B3	Intabulare, drept de CONCESIUNE, dobandit prin Conventie, cota actuala 1/1, cota initiala 1/1	A1, A1.1, A1.2, A1.3, A1.4, A1.5, A1.6
	1) COMPANIA NATIONALA DE CAI FERATE CFR SA , CIF:11054529	
Act Administrativ nr. 8424, din 30/10/2017 emis de Primăria comunei Poiana Stampei (act administrativ nr 5.4/1685 din 20.10.2006, emis de Sucursala Regională de Căi Ferate Iași);		
B4	Intabulare, drept de PROPRIETATE, dobandit prin Construire, cota actuala 1/1, cota initiala 1/1	A1.7, A1.8, A1.10, A1.12, A1.13
	1) COMPANIA NATIONALA DE CAI FERATE CFR SA , CIF:11054529	
2112 / 09/02/2024		
Act Notarial nr. 256, din 08/02/2024 emis de REY OLTICA-VERONICA;		
B8	Intabulare, drept de PROPRIETATEPartaj, dobandit prin Conventie, cota actuala 1/1, cota initiala 1/1	A1.11
	1) CIUBOTARU STEFAN , bun propriu	

C. Partea III. SARCINI

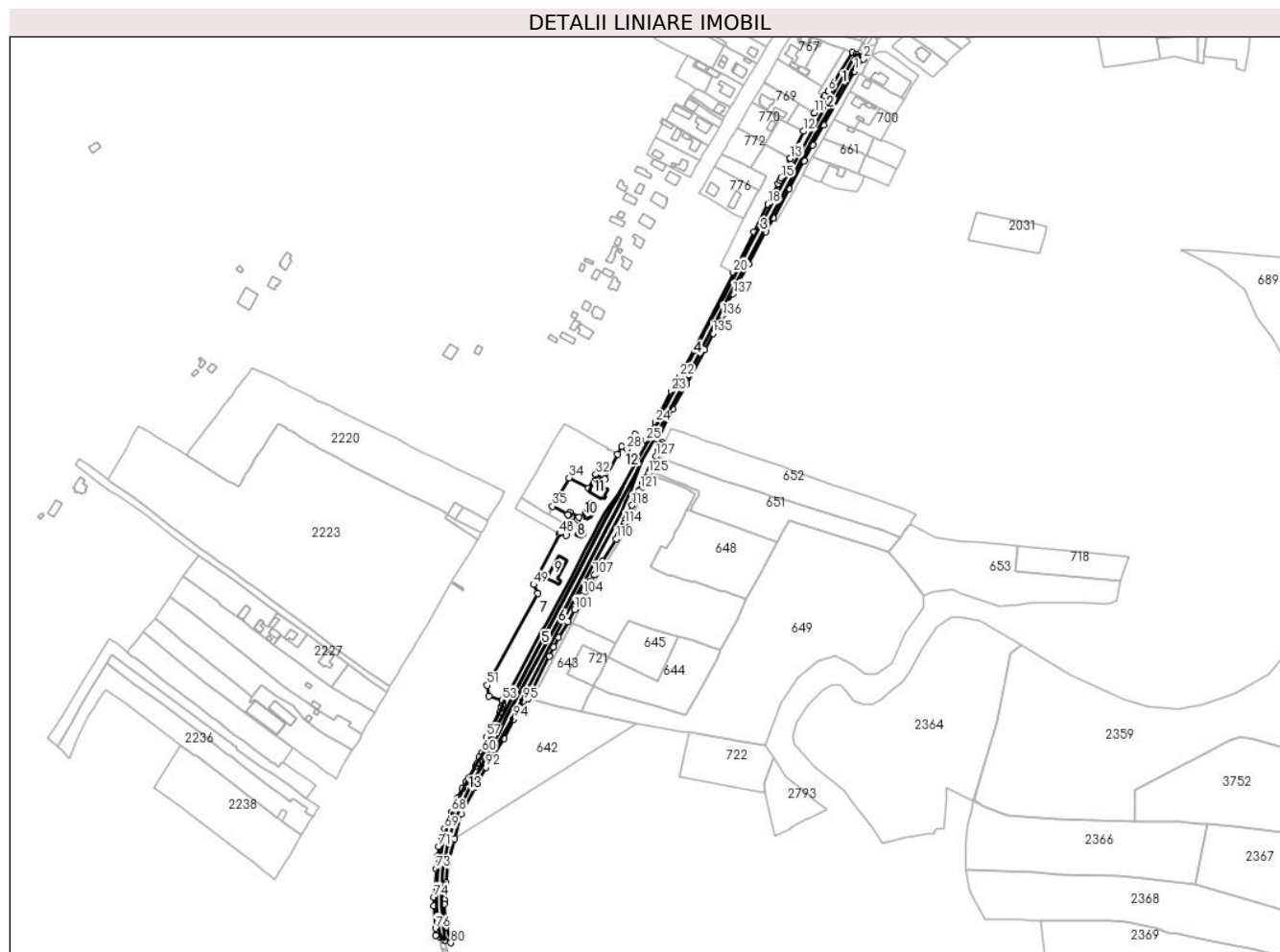
Inscrieri privind dezmembramintele dreptului de proprietate, drepturi reale de garanție și sarcini		Referințe
2112 / 09/02/2024		
Act Notarial nr. 256, din 08/02/2024 emis de REY OLTICA-VERONICA;		
C1	Intabulare, drept de UZUFRUCT VIAGER, cota actuala 1/1, cota initiala 1/1	A1.11
	1) CIUBOTARU ANA	

Anexa Nr. 1 La Partea I

Teren

Nr cadastral	Suprafața (mp)*	Observații / Referințe
32746	Din acte: 10.590.053 Masurata: 22.352	Diferenta de suprafata se afla la ID 4335 si ID 4337

* Suprafața este determinată în planul de proiecție Stereo 70.



Date referitoare la teren

Crt	Categorie folosință	Intravilan	Suprafața (mp)	Tarla	Parcelă	Nr. topo	Observații / Referințe
1	caii ferate	DA	22.352	-	-	-	Limită nematerializată - Intravilan Poiana Stampei, Linia CF 516 Floreni - Dornîșoara, Km 128+457 - Km 129+472

Date referitoare la construcții

Crt	Număr	Destinație construcție	Supraf. (mp)	Situație juridică	Observații / Referințe
A1.1	32746-C1	construcții industriale și edilitare	287	Cu acte	Nr. niveluri:1; S. construită la sol:287 mp; S. construită desfășurată:287 mp; Linie curentă L516; din anul 1915; Nr. de inventar 11060445, Km 128+457- Km 128+514; Scd=287 mp
A1.2	32746-C2	construcții industriale și edilitare	8	Cu acte	Nr. niveluri:1; S. construită la sol:8 mp; S. construită desfășurată:8 mp; Podet GBA, din anul 1914, Nr. de inventar 11060136, km 128+514; Scd=8 mp
A1.3	32746-C3	construcții industriale și edilitare	1.432	Cu acte	Nr. niveluri:1; S. construită la sol:1432 mp; S. construită desfășurată:1432 mp; Linie curentă L516; din anul 1915; Nr. de inventar 11060445, Km 128+514 - Km 128+802; Scd=1432 mp
A1.4	32746-C4	construcții industriale și edilitare	7	Cu acte	Nr. niveluri:1; S. construită la sol:7 mp; S. construită desfășurată:7 mp; Podet GBA, din anul 1963, Nr. de inventar 11061167, km 128+802, Scd=7 mp

Crt	Număr	Destinație construcție	Supraf. (mp)	Situație juridică	Observații / Referințe
A1.5	32746-C5	construcții industriale și edilitare	3.341	Cu acte	Nr. niveluri:1; S. construita la sol:3341 mp; S. construita desfasurata:3341 mp; Linie curenta L516 Linia II-Statia Poiana Stampei; din anul 1915; Nr. de inventar 11060445, Km 128+802-Km 129+472; Scd=3341 mp
A1.6	32746-C6	construcții industriale și edilitare	1.616	Cu acte	Nr. niveluri:1; S. construita la sol:1616 mp; S. construita desfasurata:1616 mp; Linia 3PE, Statia Poiana Stampei din anul 1914; Nr. de inventar 11060309, Km 128+802- Km 129+472; Scd=1616 mp
A1.7	32746-C7	construcții industriale și edilitare	1.150	Cu acte	Nr. niveluri:1; S. construita la sol:1150 mp; S. construita desfasurata:1150 mp; Linia 1G Statia Poiana Stampei din anul 1914; Nr. de inventar 21060070 Km 128+962- Km 129+335; Scd=1150 mp-domeniu privat CNCF CFR SA
A1.8	32746-C8	construcții administrative și social culturale	56	Cu acte	Nr. niveluri:1; S. construita la sol:56 mp; S. construita desfasurata:56 mp; Cladire Calatori Statia Poiana Stampei (Km 129+066), din anul 1952, Nr. de inventar 21160422 , Supraf. constr. desfasurata=56 mp
*A1.9	32746-C9	construcții de locuinte	275	Cu acte in CF propriu	Nr. niveluri:1; S. construita la sol:275 mp; S. construita desfasurata:275 mp; Cladire de locuit (Km 129+070), din anul 1932 , Supraf. constr. desfasurata=275 mp - domeniu privat CNCF CFR SA
A1.10	32746-C10	construcții de locuinte	138	Cu acte	Nr. niveluri:1; S. construita la sol:138 mp; S. construita desfasurata:138 mp; Cladire de locuit (Km 129+001), din anul 1932, Nr. inv. 21160777 Supraf. constr.desfasurata=138 mp - domeniu privat CNCF CFR SA
A1.11	32746-C11	construcții de locuinte	217	Cu acte	Nr. niveluri:1; S. construita la sol:217 mp; S. construita desfasurata:217 mp; Cladire de locuit , din anul 1932, Supraf. constr. desfasurata =217 mp
A1.12	32746-C12	construcții industriale și edilitare	5	Cu acte	Nr. niveluri:1; S. construita la sol:5 mp; S. construita desfasurata:5 mp; Cabina acari (km128+935), din anul 1957. , Nr. de inventar 21162224 , Supraf. constr. desfasurata=5 mp - domeniu privat CNCF CFR SA
A1.13	32746-C13	construcții industriale și edilitare	7	Cu acte	Nr. niveluri:1; S. construita la sol:7 mp; S. construita desfasurata:7 mp; Cabina acari (km129+306), din anul 1957. , Nr. de inventar 21162223 , Supraf. constr. desfasurata=7 mp - domeniu privat CNCF CFR SA

* Aceasta constructie este inregistrata intr-o carte funciara proprie

Lungime Segmente

1) Valorile lungimilor segmentelor sunt obținute din proiecție în plan.

Punct început	X / Y	Punct sfârșit	X / Y	Lungime segment	Punct început	X / Y	Punct sfârșit	X / Y	Lungime segment	Punct început	X / Y	Punct sfârșit	X / Y	Lungime segment
1	510.318,715 646.394,055	2	510.327,668 646.406,611	15.42 1	2	510.327,668 646.406,611	3	510.324,557 646.408,703	3.749	3	510.324,557 646.408,703	4	510.320,349 646.411,532	5.071
4	510.320,349 646.411,532	5	510.316,888 646.413,272	3.874	5	510.316,888 646.413,272	6	510.291,627 646.373,567	47.06	6	510.291,627 646.373,567	7	510.288,28 646.368,231	6.299
7	510.288,28 646.368,231	8	510.287,396 646.366,766	1.711	8	510.287,396 646.366,766	9	510.283,334 646.360,414	7.54	9	510.283,334 646.360,414	10	510.281,209 646.357,082	3.952
10	510.281,209 646.357,082	11	510.277,398 646.351,16	7.042	11	510.277,398 646.351,16	12	510.266,032 646.332,127	22.16 8	12	510.266,032 646.332,127	13	510.252,595 646.304,181	31.00 9
13	510.252,595 646.304,181	14	510.252,471 646.303,923	0.286	14	510.252,471 646.303,923	15	510.243,256 646.284,244	21.73	15	510.243,256 646.284,244	16	510.241,894 646.281,279	3.263
16	510.241,894 646.281,279	17	510.240,47 646.278,018	3.558	17	510.240,47 646.278,018	18	510.229,624 646.257,034	23.62 1	18	510.229,624 646.257,034	19	510.215,009 646.228,756	31.83 1
19	510.215,009 646.228,756	20	510.193,899 646.186,923	46.85 8	20	510.193,899 646.186,923	21	510.153,488 646.106,846	89.69 6	21	510.153,488 646.106,846	22	510.138,763 646.079,411	31.13 7
22	510.138,763 646.079,411	23	510.130,366 646.064,291	17.29 5	23	510.130,366 646.064,291	24	510.113,787 646.032,525	35.83 2	24	510.113,787 646.032,525	25	510.103,941 646.013,66	21.28
25	510.103,941 646.013,66	26	510.092,788 646.019,87	12.76 5	26	510.092,788 646.019,87	27	510.089,727 646.014,339	6.322	27	510.089,727 646.014,339	28	510.084,574 646.005,031	10.63 9
28	510.084,574 646.005,031	29	510.079,27 646.007,836	6.0	29	510.079,27 646.007,836	30	510.075,041 645.999,847	9.039	30	510.075,041 645.999,847	31	510.061,48 645.974,23	28.98 5

Punct început	X / Y	Punct sfârșit	X / Y	Lungime segment	Punct început	X / Y	Punct sfârșit	X / Y	Lungime segment	Punct început	X / Y	Punct sfârșit	X / Y	Lungime segment
31	510.061,48 645.974,23	32	510.052,635 645.978,895	10.0	32	510.052,635 645.978,895	33	510.045,19 645.964,797	15.94 3	33	510.045,19 645.964,797	34	510.024,864 645.975,56	23.0
34	510.024,864 645.975,56	35	510.007,772 645.946,109	34.05 1	35	510.007,772 645.946,109	36	510.023,942 645.937,677	18.23 6	36	510.023,942 645.937,677	37	510.024,523 645.937,375	0.655
37	510.024,523 645.937,375	38	510.025,882 645.939,881	2.851	38	510.025,882 645.939,881	39	510.035,218 645.935,027	10.52 2	39	510.035,218 645.935,027	40	510.033,856 645.932,515	2.857
40	510.033,856 645.932,515	41	510.033,369 645.932,769	0.549	41	510.033,369 645.932,769	42	510.031,258 645.928,738	4.55	42	510.031,258 645.928,738	43	510.029,552 645.929,626	1.923
43	510.029,552 645.929,626	44	510.026,408 645.924,66	5.878	44	510.026,408 645.924,66	45	510.027,113 645.924,081	0.912	45	510.027,113 645.924,081	46	510.022,179 645.916,294	9.219
46	510.022,179 645.916,294	47	510.016,353 645.919,116	6.473	47	510.016,353 645.919,116	48	510.015,298 645.917,88	1.625	48	510.015,298 645.917,88	49	509.988,521 645.865,606	58.73 3
49	509.988,521 645.865,606	50	509.992,767 645.856,795	9.781	50	509.992,767 645.856,795	51	509.940,687 645.761,961	108.1 93	51	509.940,687 645.761,961	52	509.942,385 645.750,878	11.21 2
52	509.942,385 645.750,878	53	509.955,979 645.746,572	14.26	53	509.955,979 645.746,572	54	509.956,544 645.742,711	3.902	54	509.956,544 645.742,711	55	509.955,644 645.739,874	2.976
55	509.955,644 645.739,874	56	509.953,353 645.734,209	6.111	56	509.953,353 645.734,209	57	509.939,728 645.708,675	28.94 2	57	509.939,728 645.708,675	58	509.941,088 645.704,658	4.241
58	509.941,088 645.704,658	59	509.938,113 645.698,043	7.253	59	509.938,113 645.698,043	60	509.935,384 645.692,834	5.881	60	509.935,384 645.692,834	61	509.932,318 645.688,181	5.572
61	509.932,318 645.688,181	62	509.930,277 645.682,019	6.491	62	509.930,277 645.682,019	63	509.928,565 645.678,546	3.872	63	509.928,565 645.678,546	64	509.922,121 645.666,59	13.58 2
64	509.922,121 645.666,59	65	509.918,851 645.662,277	5.412	65	509.918,851 645.662,277	66	509.915,096 645.655,943	7.363	66	509.915,096 645.655,943	67	509.910,128 645.645,525	11.54 2
67	509.910,128 645.645,525	68	509.903,82 645.631,474	15.40 2	68	509.903,82 645.631,474	69	509.896,694 645.614,385	18.51 5	69	509.896,694 645.614,385	70	509.893,67 645.605,866	9.04
70	509.893,67 645.605,866	71	509.890,872 645.596,141	10.12	71	509.890,872 645.596,141	72	509.889,814 645.585,816	10.37 9	72	509.889,814 645.585,816	73	509.888,488 645.573,186	12.69 9
73	509.888,488 645.573,186	74	509.886,099 645.543,926	29.35 7	74	509.886,099 645.543,926	75	509.885,961 645.534,796	9.131	75	509.885,961 645.534,796	76	509.887,498 645.511,775	23.07 2
76	509.887,498 645.511,775	77	509.887,501 645.504,496	7.279	77	509.887,501 645.504,496	78	509.891,818 645.502,485	4.762	78	509.891,818 645.502,485	79	509.897,263 645.499,876	6.038
79	509.897,263 645.499,876	80	509.903,251 645.497,006	6.64	80	509.903,251 645.497,006	81	509.898,004 645.513,361	17.17 6	81	509.898,004 645.513,361	82	509.896,377 645.536,631	23.32 7
82	509.896,377 645.536,631	83	509.896,266 645.541,23	4.6	83	509.896,266 645.541,23	84	509.896,991 645.555,901	14.68 9	84	509.896,991 645.555,901	85	509.898,347 645.558,531	2.959
85	509.898,347 645.558,531	86	509.899,906 645.577,254	18.78 8	86	509.899,906 645.577,254	87	509.907,029 645.604,013	27.69 1	87	509.907,029 645.604,013	88	509.913,814 645.629,501	26.37 6
88	509.913,814 645.629,501	89	509.928,039 645.657,0	30.96	89	509.928,039 645.657,0	90	509.928,448 645.657,392	0.567	90	509.928,448 645.657,392	91	509.929,362 645.659,898	2.667
91	509.929,362 645.659,898	92	509.938,987 645.677,741	20.27 3	92	509.938,987 645.677,741	93	509.958,019 645.707,582	35.39 4	93	509.958,019 645.707,582	94	509.968,133 645.727,229	22.09 7
94	509.968,133 645.727,229	95	509.978,13 645.746,04	21.30 2	95	509.978,13 645.746,04	96	509.982,835 645.748,17	5.165	96	509.982,835 645.748,17	97	510.004,504 645.792,034	48.92 4
97	510.004,504 645.792,034	98	510.008,875 645.801,423	10.35 7	98	510.008,875 645.801,423	99	510.014,139 645.810,943	10.87 8	99	510.014,139 645.810,943	100	510.023,739 645.827,464	19.10 8
100	510.023,739 645.827,464	101	510.030,388 645.840,09	14.27	101	510.030,388 645.840,09	102	510.033,072 645.845,434	5.98	102	510.033,072 645.845,434	103	510.037,985 645.853,457	9.408
103	510.037,985 645.853,457	104	510.039,274 645.856,358	3.174	104	510.039,274 645.856,358	105	510.041,32 645.859,747	3.959	105	510.041,32 645.859,747	106	510.046,827 645.869,277	11.00 7
106	510.046,827 645.869,277	107	510.051,028 645.875,544	7.545	107	510.051,028 645.875,544	108	510.055,966 645.883,997	9.79	108	510.055,966 645.883,997	109	510.059,292 645.889,637	6.548
109	510.059,292 645.889,637	110	510.073,819 645.912,558	27.13 7	110	510.073,819 645.912,558	111	510.075,622 645.915,699	3.622	111	510.075,622 645.915,699	112	510.076,431 645.917,632	2.095
112	510.076,431 645.917,632	113	510.080,075 645.925,166	8.369	113	510.080,075 645.925,166	114	510.082,009 645.928,424	3.789	114	510.082,009 645.928,424	115	510.083,688 645.932,494	4.403
115	510.083,688 645.932,494	116	510.084,944 645.936,085	3.804	116	510.084,944 645.936,085	117	510.086,77 645.940,198	4.5	117	510.086,77 645.940,198	118	510.089,829 645.947,078	7.529
118	510.089,829 645.947,078	119	510.093,16 645.953,61	7.332	119	510.093,16 645.953,61	120	510.096,71 645.961,358	8.523	120	510.096,71 645.961,358	121	510.098,187 645.963,798	2.852
121	510.098,187 645.963,798	122	510.101,01 645.969,629	6.478	122	510.101,01 645.969,629	123	510.102,2 645.971,878	2.544	123	510.102,2 645.971,878	124	510.104,536 645.975,886	4.639
124	510.104,536 645.975,886	125	510.106,943 645.980,145	4.892	125	510.106,943 645.980,145	126	510.107,803 645.983,002	2.984	126	510.107,803 645.983,002	127	510.114,721 645.997,562	16.12
127	510.114,721 645.997,562	128	510.117,238 646.003,347	6.309	128	510.117,238 646.003,347	129	510.120,02 646.009,728	6.961	129	510.120,02 646.009,728	130	510.120,846 646.011,525	1.978

Punct început	X / Y	Punct sfârșit	X / Y	Lungime segment	Punct început	X / Y	Punct sfârșit	X / Y	Lungime segment	Punct început	X / Y	Punct sfârșit	X / Y	Lungime segment
130	510.120,846 646.011,525	131	510.115,555 646.015,332	6.518	131	510.115,555 646.015,332	132	510.131,612 646.046,167	34.765	132	510.131,612 646.046,167	133	510.145,643 646.071,831	29.249
133	510.145,643 646.071,831	134	510.164,372 646.107,242	40.059	134	510.164,372 646.107,242	135	510.172,974 646.124,132	18.954	135	510.172,974 646.124,132	136	510.182,515 646.142,389	20.6
136	510.182,515 646.142,389	137	510.193,756 646.164,776	25.051	137	510.193,756 646.164,776	138	510.209,498 646.195,467	34.493	138	510.209,498 646.195,467	139	510.227,263 646.228,496	37.503
139	510.227,263 646.228,496	140	510.234,947 646.242,933	16.355	140	510.234,947 646.242,933	141	510.251,122 646.272,979	34.123	141	510.251,122 646.272,979	142	510.266,94 646.301,745	32.828
142	510.266,94 646.301,745	143	510.275,678 646.318,102	18.545	143	510.275,678 646.318,102	144	510.286,918 646.338,344	23.153	144	510.286,918 646.338,344	1	510.318,715 646.394,055	64.146

** Lungimile segmentelor sunt determinate în planul de proiecție Stereo 70 și sunt rotunjite la 1 milimetru.

*** Distanța dintre puncte este formată din segmente cumulate ce sunt mai mici decât valoarea 1 milimetru.

**DATE DESPRE IMOBILUL NR. 4209**

Oficiul de Cadastru și Publicitate Imobiliară SUCEAVA
Biroul de Cadastru și Publicitate Imobiliară Vatra Dornei

A. Partea I. Descrierea imobilului

TEREN Intravilan

Adresa: Loc. Poiana Stampei, Jud. Suceava, Drumul Florilor

Nr. Crt	Nr cadastral Nr. topografic	Suprafața* (mp)	Observații / Referințe
A1	32114	1.235	Sector cadastral:0 Teren neimprejmuit;

B. Partea II. Proprietari și acte

Inscrieri privitoare la dreptul de proprietate și alte drepturi reale		Referințe
3565 / 12/03/2018		
Act Notarial nr. 598, din 06/03/2018 emis de Vasilit Niculina;		
B2	se notează rectificarea tabulară în sensul radierii de sub B1 a înscrierii provizorii, concomitent cu transcrierea dreptului de proprietate din CF nr.190	A1
Act Notarial nr. fn, din 29/03/1885 emis de -;		
B3	Intabulare, drept de PROPRIETATE, dobandit prin Conventie, cota actuala 1/1, cota initiala 1/1 1) COMUNA POIANA STAMPEI , CIF:5021250, - DOMENIUL PUBLIC <i>OBSERVATII: poziție transcrisă din CF nr.190, înscrisă sub nr.3273/18.04.1885</i>	A1
Act Administrativ nr. HCL. nr.72, din 10/09/2015 emis de Consiliul local al comunei Poiana Stampei;		
B4	se notează apartenența imobilului la domeniul public al comunei Poiana Stampei	A1
11172 / 31/07/2019		
Act Administrativ nr. 67, din 19/07/2019 emis de Consiliul local al comunei Poiana Stampei;		
B6	se notează apartenența imobilului de sub A1 la domeniul public al Comunei Poiana Stampei, ca urmare a revocării hotărârii consiliului local nr. 43 din 30.05.2019	A1

C. Partea III. SARCINI .

Inscrieri privind dezmembramintele dreptului de proprietate, drepturi reale de garanție și sarcini	Referințe
NU SUNT	

Teren

Nr cadastral	Suprafața (mp)*	Observații / Referințe
32114	1.235	

* Suprafața este determinată în planul de proiecție Stereo 70.



Date referitoare la teren

Crt	Categorie folosință	Intra vilan	Suprafața (mp)	Tarla	Parcelă	Nr. topo	Observații / Referințe
1	drum	DA	1.235	-	-	-	Drumul Florilor, împrejmuit partial cu gard.

Lungime Segmente

1) Valorile lungimilor segmentelor sunt obținute din proiecție în plan.

Punct început	X / Y	Punct sfârșit	X / Y	Lungime segment (** (m)
1	510.318,715 646.394,055	2	510.286,918 646.338,344	64.146
3	510.275,678 646.318,102	4	510.266,94 646.301,745	18.545
5	510.251,122 646.272,979	6	510.234,947 646.242,933	34.123
7	510.234,697 646.242,449	8	510.238,568 646.238,946	5.221
9	510.239,55 646.240,711	10	510.256,096 646.270,787	34.327

Punct început	X / Y	Punct sfârșit	X / Y	Lungime segment (** (m)
2	510.286,918 646.338,344	3	510.275,678 646.318,102	23.153
4	510.266,94 646.301,745	5	510.251,122 646.272,979	32.828
6	510.234,947 646.242,933	7	510.234,697 646.242,449	0.545
8	510.238,568 646.238,946	9	510.239,55 646.240,711	2.02
10	510.256,096 646.270,787	11	510.259,045 646.276,113	6.088

Punct început	X / Y	Punct sfârșit	X / Y	Lungime segment (** (m)
11	510.259,045 646.276,113	12	510.265,436 646.287,655	13.193
13	510.271,854 646.299,247	14	510.275,391 646.305,373	7.074
15	510.281,236 646.315,497	16	510.286,027 646.323,981	9.743
17	510.292,418 646.335,298	18	510.297,371 646.343,893	9.92
19	510.306,001 646.359,086	20	510.310,196 646.366,82	8.798
21	510.314,025 646.373,198	22	510.318,885 646.381,523	9.64
23	510.324,395 646.391,318	24	510.325,733 646.390,654	1.494
25	510.330,594 646.399,157	26	510.336,638 646.409,745	12.192
27	510.342,563 646.425,964	28	510.340,942 646.421,814	4.455
29	510.335,181 646.420,615	30	510.333,642 646.418,632	2.51
31	510.327,668 646.406,611	1	510.318,715 646.394,055	15.421

Punct început	X / Y	Punct sfârșit	X / Y	Lungime segment (** (m)
12	510.265,436 646.287,655	13	510.271,854 646.299,247	13.25
14	510.275,391 646.305,373	15	510.281,236 646.315,497	11.69
16	510.286,027 646.323,981	17	510.292,418 646.335,298	12.997
18	510.297,371 646.343,893	19	510.306,001 646.359,086	17.473
20	510.310,196 646.366,82	21	510.314,025 646.373,198	7.439
22	510.318,885 646.381,523	23	510.324,395 646.391,318	11.238
24	510.325,733 646.390,654	25	510.330,594 646.399,157	9.794
26	510.336,638 646.409,745	27	510.342,563 646.425,964	17.267
28	510.340,942 646.421,814	29	510.335,181 646.420,615	5.884
30	510.333,642 646.418,632	31	510.327,668 646.406,611	13.424

** Lungimile segmentelor sunt determinate în planul de proiecție Stereo 70 și sunt rotunjite la 1 milimetru.

*** Distanța dintre puncte este formată din segmente cumulate ce sunt mai mici decât valoarea 1 milimetru.

**DATE DESPRE IMOBILUL NR. 4210**

Oficiul de Cadastru și Publicitate Imobiliară SUCEAVA
 Biroul de Cadastru și Publicitate Imobiliară Vatra Dornei

A. Partea I. Descrierea imobilului

TEREN Intravilan

Adresa: Loc. Poiana Stampei, Jud. Suceava, Drumul florilor

Nr. Crt	Nr cadastral Nr. topografic	Suprafața* (mp)	Observații / Referințe
A1	32115	1.698	Sector cadastral:0 Teren neimprejmuit;

B. Partea II. Proprietari și acte

Inscrieri privitoare la dreptul de proprietate și alte drepturi reale		Referințe
17096 / 11/12/2015		
Act Administrativ nr. HCL nr. 71, din 10/09/2015 emis de Consiliul local al Comunei Poiana Stampei;		
B2	se îndreaptă eroarea materială strecurată în încheierea nr. 15602/06.11.2015, în sensul corectării numărului hotărârii consiliului local din 72 în 71	A1
3568 / 12/03/2018		
Act Notarial nr. 596, din 06/03/2018 emis de Vasilut Niculina;		
B3	se notează rectificarea tabulară în sensul radierii de sub B1 a înscrierii provizorii, concomitent cu întabularea dreptului de proprietate	A1
Act Administrativ nr. HCL. nr.23, din 01/03/2018 emis de Consiliul local al comunei Poiana Stampei;		
B4	Intabulare, drept de PROPRIETATE, dobândit prin Lege, cota actuala 1/1, cota initiala 1/1 1) COMUNA POIANA STAMPEI , CIF:5021250, - DOMENIUL PUBLIC	A1
11173 / 31/07/2019		
Act Administrativ nr. 67, din 19/07/2019 emis de Consiliul local al comunei Poiana Stampei;		
B6	se notează apartenența imobilului de sub A1 la domeniul public al Comunei Poiana Stampei, ca urmare a revocării hotărârii consiliului local nr. 43 din 30.05.2019	A1

C. Partea III. SARCINI .

Inscrieri privind dezmembramintele dreptului de proprietate, drepturi reale de garanție și sarcini	Referințe
NU SUNT	

Teren

Nr cadastral	Suprafața (mp)*	Observații / Referințe
32115	1.698	

* Suprafața este determinată în planul de proiecție Stereo 70.



Date referitoare la teren

Crt	Categorie folosință	Intravilan	Suprafața (mp)	Tarla	Parcelă	Nr. topo	Observații / Referințe
1	drum	DA	1.698	-	-	-	Drumul florilor; Imprejmuț parțial cu gard din lemn

Lungime Segmente

1) Valorile lungimilor segmentelor sunt obținute din proiecție în plan.

Punct început	X / Y	Punct sfârșit	X / Y	Lungime segment (** (m))
1	510.209,498 646.195,467	2	510.193,756 646.164,776	34.493
3	510.182,515 646.142,389	4	510.172,974 646.124,132	20.6
5	510.164,372 646.107,242	6	510.145,643 646.071,831	40.059
7	510.131,612 646.046,167	8	510.115,555 646.015,332	34.765
9	510.120,846 646.011,525	10	510.123,323 646.010,431	2.708

Punct început	X / Y	Punct sfârșit	X / Y	Lungime segment (** (m))
2	510.193,756 646.164,776	3	510.182,515 646.142,389	25.051
4	510.172,974 646.124,132	5	510.164,372 646.107,242	18.954
6	510.145,643 646.071,831	7	510.131,612 646.046,167	29.249
8	510.115,555 646.015,332	9	510.120,846 646.011,525	6.518
10	510.123,323 646.010,431	11	510.124,074 646.012,286	2.001

Punct început	X / Y	Punct sfârșit	X / Y	Lungime segment (** (m)
11	510.124,074 646.012,286	12	510.129,831 646.026,516	15.35
13	510.138,054 646.041,619	14	510.143,263 646.051,868	11.497
15	510.149,81 646.065,126	16	510.169,753 646.103,055	42.852
17	510.171,929 646.107,481	18	510.173,295 646.110,089	2.944
19	510.173,607 646.110,578	20	510.179,145 646.120,597	11.448
21	510.183,132 646.128,477	22	510.187,752 646.137,743	10.354
23	510.192,222 646.146,814	24	510.198,68 646.160,369	15.015
25	510.206,365 646.175,819	26	510.214,399 646.191,751	17.843
27	510.220,173 646.203,401	28	510.226,773 646.216,719	14.864
29	510.231,761 646.226,016	30	510.231,908 646.226,556	0.56
31	510.234,403 646.231,4	32	510.239,55 646.240,711	10.639
33	510.238,568 646.238,946	34	510.234,697 646.242,449	5.221
35	510.234,947 646.242,933	36	510.227,263 646.228,496	16.355

Punct început	X / Y	Punct sfârșit	X / Y	Lungime segment (** (m)
12	510.129,831 646.026,516	13	510.138,054 646.041,619	17.196
14	510.143,263 646.051,868	15	510.149,81 646.065,126	14.786
16	510.169,753 646.103,055	17	510.171,929 646.107,481	4.932
18	510.173,295 646.110,089	19	510.173,607 646.110,578	0.58
20	510.179,145 646.120,597	21	510.183,132 646.128,477	8.831
22	510.187,752 646.137,743	23	510.192,222 646.146,814	10.113
24	510.198,68 646.160,369	25	510.206,365 646.175,819	17.256
26	510.214,399 646.191,751	27	510.220,173 646.203,401	13.002
28	510.226,773 646.216,719	29	510.231,761 646.226,016	10.551
30	510.231,908 646.226,556	31	510.234,403 646.231,4	5.449
32	510.239,55 646.240,711	33	510.238,568 646.238,946	2.02
34	510.234,697 646.242,449	35	510.234,947 646.242,933	0.545
36	510.227,263 646.228,496	1	510.209,498 646.195,467	37.503

** Lungimile segmentelor sunt determinate în planul de proiecție Stereo 70 și sunt rotunjite la 1 milimetru.

*** Distanța dintre puncte este formată din segmente cumulate ce sunt mai mici decât valoarea 1 milimetru.

**DATE DESPRE IMOBILUL NR. 4211**

Oficiul de Cadastru și Publicitate Imobiliară SUCEAVA
Biroul de Cadastru și Publicitate Imobiliară Vatra Dornei

A. Partea I. Descrierea imobilului

TEREN Necunoscut

Adresa: Loc. Poiana Stampei, Jud. Suceava

Nr. Crt	Nr cadastral Nr. topografic	Suprafața* (mp)	Observații / Referințe
A1	31295	1.693	Sector cadastral:0 Teren neimprejmuit;

B. Partea II. Proprietari și acte

Inscrieri privitoare la dreptul de proprietate și alte drepturi reale		Referințe
12533 / 20/08/2014		
Act Administrativ nr. REEXAMINARE, din 20/08/2014 emis de CABINET AVOCAT TUDOR VASILE;		
B5	Se notează respingerea cererii de reexaminare a încheierii nr. 10839/18.07.2014	A1
17015 / 09/12/2015		
Hotarare Judecatoreasca nr. 147/A/2013, din 13/11/2013 emis de Curtea de Apel Cluj;		
B6	se notează radierea litigiului de sub B4	A1
1015 / 01/02/2016		
Hotarare Judecatoreasca nr. 155, din 17/02/2015 emis de JUDECATORIA VATRA DORNEI;		
B7	se notează radierea plângerii împotriva încheierii nr.12533/2014.	A1
10214 / 01/09/2016		
Act Administrativ nr. 3036/C, din 29/12/2015 emis de Guvernul României (- Comisia specială de retrocedare a unor bunuri imobile ce au aparținut cultelor religioase);		
B8	se notează radierea înscrierii de sub B3	A1
17980 / 11/12/2017		
Act Administrativ nr. H.G. nr.787, din 26/10/2017 emis de Guvernul României (act administrativ nr Protocol de predare-primire nr.13341 din 22.11.2017, emis de R.N.P. ROMSILVA- CONSILIUL LOCAL AL COMUNEI POIANA STAMPEI);		
B9	Intabulare, drept de PROPRIETATE, dobandit prin Lege, cota actuala 1/1, cota initiala 1/1 1) COMUNA POIANA STAMPEI, CIF:5021250, -DOMENIUL PUBLIC	A1
2639 / 22/02/2018		
Act Administrativ nr. 139, din 14/12/2017 emis de Consiliul local al Comunei Poiana Stampei (act administrativ nr 1514 din 21.02.2018, emis de Comuna Poiana Stampei);		
B10	se notează încadrarea drumului înscris sub A1 în categoria funcțională a drumurilor comunale	A1
6894 / 09/05/2023		
Act Administrativ nr. 9, din 03/05/2023 emis de COMUNA POIANA STAMPEI;		
B11	se notează autorizația de construire nr. 9 din data de 3 mai 2023, emisă de Comuna Poiana Stampei	A1

C. Partea III. SARCINI .

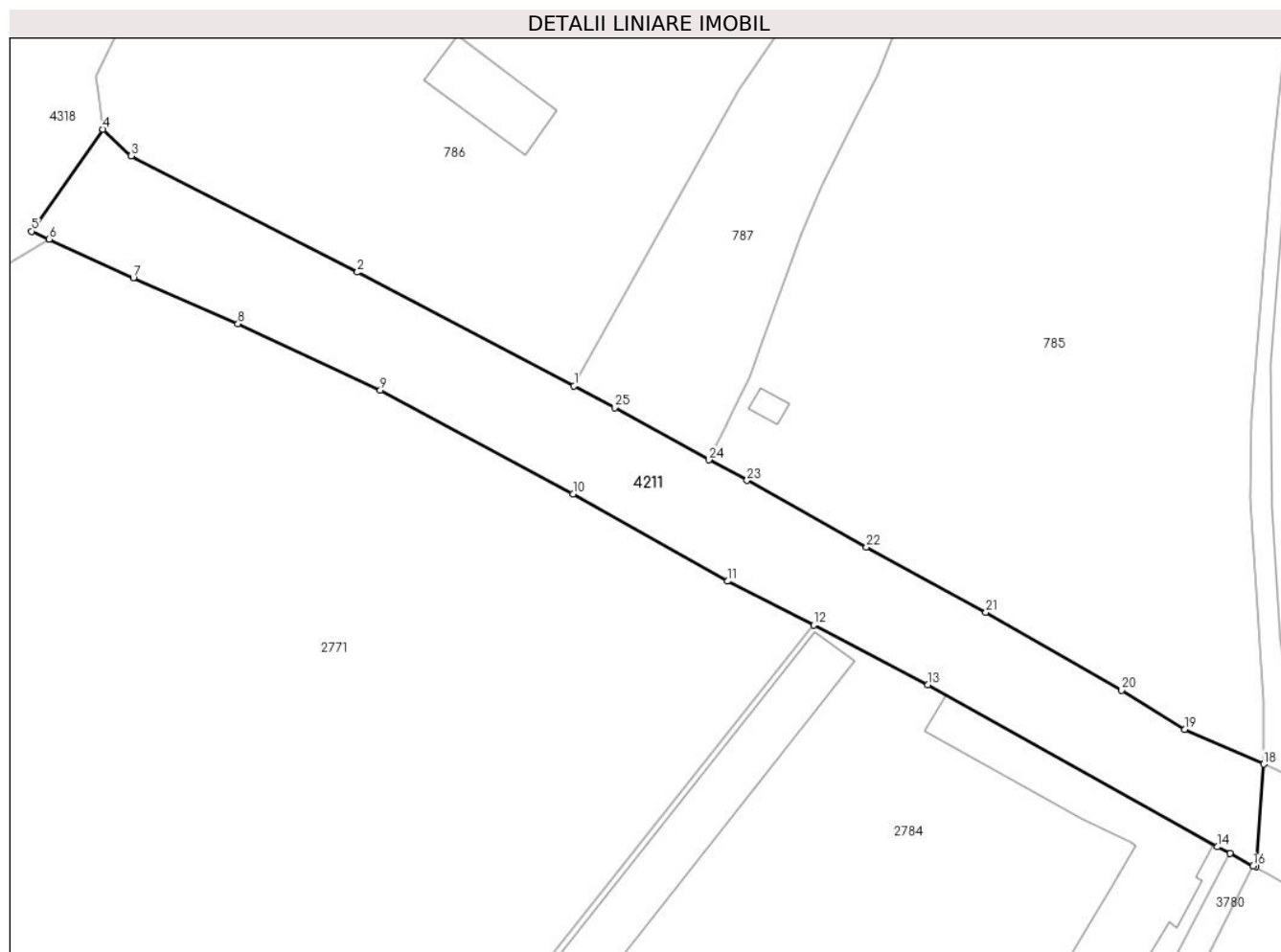
Inscrieri privind dezmembramintele dreptului de proprietate, drepturi reale de garanție și sarcini	Referințe
NU SUNT	

Anexa Nr. 1 La Partea I

Teren

Nr cadastral	Suprafața (mp)*	Observații / Referințe
31295	1.693	

* Suprafața este determinată în planul de proiecție Stereo 70.



Date referitoare la teren

Crt	Categorie folosință	Intravilan	Suprafața (mp)	Tarla	Parcelă	Nr. topo	Observații / Referințe
1	drum	DA	1.627	-	-	-	
2	drum	NU	66	-	-	-	

Lungime Segmente

1) Valorile lungimilor segmentelor sunt obținute din proiecție în plan.

Punct început	X / Y	Punct sfârșit	X / Y	Lungime segment (** (m)
1	509.808,749 645.547,647	2	509.784,011 645.560,619	27.933
3	509.758,158 645.573,887	4	509.754,956 645.576,94	4.424
5	509.746,813 645.565,299	6	509.748,811 645.564,39	2.195
7	509.758,436 645.559,998	8	509.770,363 645.554,733	13.037

Punct început	X / Y	Punct sfârșit	X / Y	Lungime segment (** (m)
2	509.784,011 645.560,619	3	509.758,158 645.573,887	29.059
4	509.754,956 645.576,94	5	509.746,813 645.565,299	14.206
6	509.748,811 645.564,39	7	509.758,436 645.559,998	10.58
8	509.770,363 645.554,733	9	509.786,633 645.547,138	17.955

Punct început	X / Y	Punct sfârșit	X / Y	Lungime segment (** (m)
9	509.786,633 645.547,138	10	509.808,63 645.535,334	24.964
11	509.826,305 645.525,366	12	509.836,096 645.520,369	10.992
13	509.849,135 645.513,541	14	509.882,224 645.495,06	37.9
15	509.883,642 645.494,293	16	509.886,282 645.492,866	3.001
17	509.886,579 645.492,769	18	509.887,501 645.504,496	11.763
19	509.878,513 645.508,469	20	509.871,257 645.512,915	8.51
21	509.855,764 645.521,802	22	509.842,138 645.529,261	15.534
23	509.828,495 645.536,864	24	509.824,126 645.539,213	4.96
25	509.813,371 645.545,178	1	509.808,749 645.547,647	5.24

Punct început	X / Y	Punct sfârșit	X / Y	Lungime segment (** (m)
10	509.808,63 645.535,334	11	509.826,305 645.525,366	20.292
12	509.836,096 645.520,369	13	509.849,135 645.513,541	14.719
14	509.882,224 645.495,06	15	509.883,642 645.494,293	1.612
16	509.886,282 645.492,866	17	509.886,579 645.492,769	0.312
18	509.887,501 645.504,496	19	509.878,513 645.508,469	9.827
20	509.871,257 645.512,915	21	509.855,764 645.521,802	17.861
22	509.842,138 645.529,261	23	509.828,495 645.536,864	15.618
24	509.824,126 645.539,213	25	509.813,371 645.545,178	12.298

** Lungimile segmentelor sunt determinate în planul de proiecție Stereo 70 și sunt rotunjite la 1 milimetru.

*** Distanța dintre puncte este formată din segmente cumulate ce sunt mai mici decât valoarea 1 milimetru.

**DATE DESPRE IMOBILUL NR. 4212**

Oficiul de Cadastru și Publicitate Imobiliară SUCEAVA
Biroul de Cadastru și Publicitate Imobiliară Vatra Dornei

A. Partea I. Descrierea imobilului

TEREN Intravilan

Adresa: Loc. Casoi, Jud. Suceava, UAT Poiana Stampei, Intravilan Căsoi, Linia CF 516 Floreni - Dornișoara, Km 129+472 - Km 129+489

Nr. Crt	Nr cadastral Nr. topografic	Suprafața* (mp)	Observații / Referințe
A1	32737	Din acte: 10.590.053 Masurata: 225	Sector cadastral:0 Teren neimprejmuit;

Construcții

Crt	Nr cadastral Nr. topografic	Adresa	Observații / Referințe
A1.1	32737-C1	Loc. Casoi, Jud. Suceava, UAT Poiana Stampei, Intravilan Căsoi, Linia CF 516 Floreni - Dornișoara, Km 129+472 - Km 129+489	Nr. niveluri:1; S. construita la sol:21 mp; S. construita desfasurata:21 mp; Linie curentă L516; din anul 1915; Nr. de inventar 11060445, km 129+472 - km 129+473; Supraf. constr. desfasurata=21 mp
A1.2	32737-C2	Loc. Casoi, Jud. Suceava, UAT Poiana Stampei, Intravilan Căsoi, Linia CF 516 Floreni - Dornișoara, Km 129+472 - Km 129+489	Nr. niveluri:1; S. construita la sol:34 mp; S. construita desfasurata:34 mp; TN; din anul 1914; Nr. de inventar 11060419, km 129+472; Supraf. constr. desfasurata=34 mp
A1.3	32737-C3	Loc. Casoi, Jud. Suceava, UAT Poiana Stampei, Intravilan Căsoi, Linia CF 516 Floreni - Dornișoara, Km 129+472 - Km 129+489	Nr. niveluri:1; S. construita la sol:31 mp; S. construita desfasurata:31 mp; Linie curentă L516; din anul 1915; Nr. de inventar 11060445, km 129+472 - km 129+489; Supraf. constr. desfasurata=31 mp

B. Partea II. Proprietari și acte

Inscrieri privitoare la dreptul de proprietate și alte drepturi reale		Referințe
16009 / 03/11/2017		
Act Administrativ nr. HG 1705, din 29/11/2006 emis de GUVERNUL ROMANIEI (inventarul bunurilor care alcătuiesc domeniul public al statului - anexa 16 ; act administrativ nr 5.4/1688 din 20.10.2017, emis de Sucursala Regională de Căi Ferate Iași);		
B1	Intabulare, drept de PROPRIETATE, dobandit prin Lege, cota actuala 1/1, cota initiala 1/1 1) STATUL ROMÂN, CIF:9999999999999, - DOMENIUL PUBLIC	A1, A1.1, A1.2, A1.3
B2	Intabulare, drept de ADMINISTRARE, dobandit prin Lege, cota actuala 1/1, cota initiala 1/1 1) MINISTERUL TRANSPORTURILOR, CIF:013633330	A1, A1.1, A1.2, A1.3
Act Administrativ nr. MM/224, din 24/01/2002 emis de MINISTERUL TRANSPORTURILOR (act administrativ nr OIS/32274 din 23.07.2012, emis de MINISTERUL TRANSPORTURILOR;act administrativ nr 5.4/1688 din 20.10.2017, emis de Sucursala Regională de Căi Ferate Iași);		
B3	Intabulare, drept de CONCESIUNE, dobandit prin Conventie, cota actuala 1/1, cota initiala 1/1 1) COMPANIA NATIONALA DE CAI FERATE CFR SA, CIF:11054529	A1, A1.1, A1.2, A1.3

C. Partea III. SARCINI .

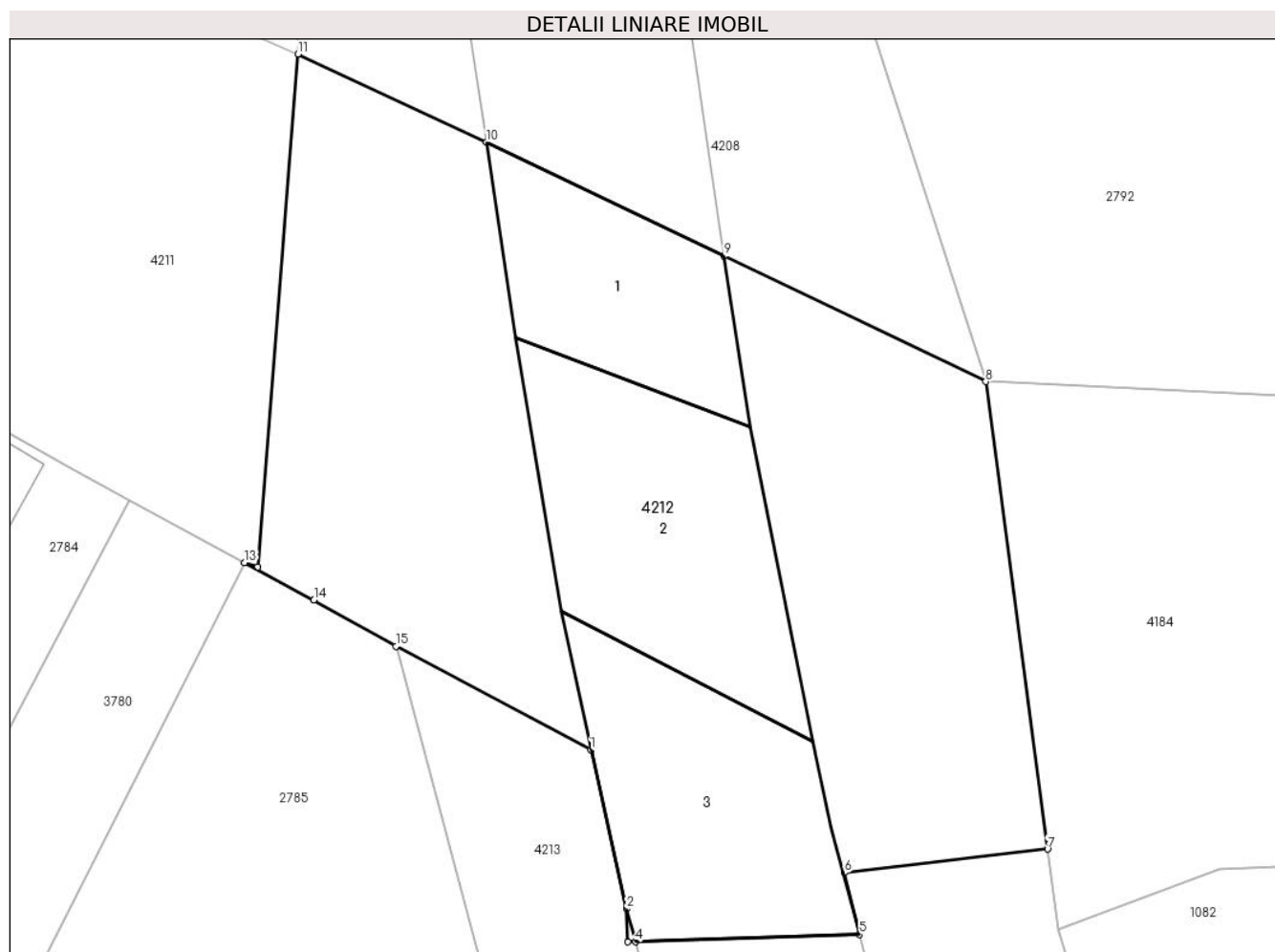
Inscrieri privind dezmembramintele dreptului de proprietate, drepturi reale de garanție și sarcini	Referințe
NU SUNT	

Anexa Nr. 1 La Partea I

Teren

Nr cadastral	Suprafața (mp)*	Observații / Referințe
32737	Din acte: 10.590.053 Masurata: 225	

* Suprafața este determinată în planul de proiecție Stereo 70.



Date referitoare la teren

Crt	Categorie folosință	Intravilan	Suprafața (mp)	Tarla	Parcelă	Nr. topo	Observații / Referințe
1	cai ferate	DA	225	-	-	-	Limită nematerializată - Intravilan Căsoi, Linia CF 516 Floreni - Dornișoara, Km 129+472 - Km 129+489

Date referitoare la construcții

Crt	Număr	Destinație construcție	Supraf. (mp)	Situație juridică	Observații / Referințe
A1.1	32737-C1	construcții industriale și edilitare	21	Cu acte	Nr. niveluri:1; S. construită la sol:21 mp; S. construită desfasurată:21 mp; Linie curentă L516; din anul 1915; Nr. de inventar 11060445, km 129+472 - km 129+473; Supraf. constr. desfasurată=21 mp
A1.2	32737-C2	construcții industriale și edilitare	34	Cu acte	Nr. niveluri:1; S. construită la sol:34 mp; S. construită desfasurată:34 mp; TN; din anul 1914; Nr. de inventar 11060419, km 129+472; Supraf. constr. desfasurată=34 mp
A1.3	32737-C3	construcții industriale și edilitare	31	Cu acte	Nr. niveluri:1; S. construită la sol:31 mp; S. construită desfasurată:31 mp; Linie curentă L516; din anul 1915; Nr. de inventar 11060445, km 129+472 - km 129+489; Supraf. constr. desfasurată=31 mp

Lungime Segmente

1) Valorile lungimilor segmentelor sunt obținute din proiecție în plan.

Punct început	X / Y	Punct sfârșit	X / Y	Lungime segment (** (m)
1	509.894,208 645.488,581	2	509.895,025 645.484,946	3.726
2	509.895,025 645.484,946	3	509.895,049 645.484,19	0.756
3	509.895,049 645.484,19	4	509.895,227 645.484,195	0.178
4	509.895,227 645.484,195	5	509.900,36 645.484,358	5.136
5	509.900,36 645.484,358	6	509.900,016 645.485,774	1.457
6	509.900,016 645.485,774	7	509.904,662 645.486,312	4.677
7	509.904,662 645.486,312	8	509.903,251 645.497,006	10.787
8	509.903,251 645.497,006	9	509.897,263 645.499,876	6.64
9	509.897,263 645.499,876	10	509.891,818 645.502,485	6.038
10	509.891,818 645.502,485	11	509.887,501 645.504,496	4.762
11	509.887,501 645.504,496	12	509.886,579 645.492,769	11.763
12	509.886,579 645.492,769	13	509.886,282 645.492,866	0.312
13	509.886,282 645.492,866	14	509.887,864 645.492,011	1.798
14	509.887,864 645.492,011	15	509.889,742 645.490,952	2.156
15	509.889,742 645.490,952	1	509.894,208 645.488,581	5.056

** Lungimile segmentelor sunt determinate în planul de proiecție Stereo 70 și sunt rotunjite la 1 milimetru.

*** Distanța dintre puncte este formată din segmente cumulate ce sunt mai mici decât valoarea 1 milimetru.

**DATE DESPRE IMOBILUL NR. 4213**

Oficiul de Cadastru și Publicitate Imobiliară SUCEAVA
Biroul de Cadastru și Publicitate Imobiliară Vatra Dornei

A. Partea I. Descrierea imobilului

TEREN Necunoscut

Adresa: Loc. Casoi, Jud. Suceava, Extravilan +Intravilan Casoi Linia CF 516 Floreni - Dornișoara, Km 129+489 - Km 129+702

Nr. Crt	Nr cadastral Nr. topografic	Suprafața* (mp)	Observații / Referințe
A1	32740	Din acte: 10.590.053 Masurata: 2.678	Sector cadastral:0 Teren neimprejmuit;

Construcții

Crt	Nr cadastral Nr. topografic	Adresa	Observații / Referințe
A1.1	32740-C1	Loc. Casoi, Jud. Suceava, Extravilan +Intravilan Casoi Linia CF 516 Floreni - Dornișoara, Km 129+489 - Km 129+702	Nr. niveluri:1; S. construita la sol:1058 mp; S. construita desfasurata:1058 mp; Linie curenta L516; din anul 1915; Nr. de inventar 11060445, Km 129+489 - Km 129+702; Scd=1058 mp
A1.2	32740-C2	Loc. Casoi, Jud. Suceava, Extravilan +Intravilan Casoi Linia CF 516 Floreni - Dornișoara, Km 129+489 - Km 129+702	Nr. niveluri:1; S. construita la sol:8 mp; S. construita desfasurata:8 mp; Pod IPCSN; din anul 1952; Nr. de inventar 11060837, km 129+720; Scd=8 mp

B. Partea II. Proprietari și acte

Inscrieri privitoare la dreptul de proprietate și alte drepturi reale		Referințe
15928 / 02/11/2017		
Act Administrativ nr. HG 1705, din 28/11/2006 emis de GUVERNUL ROMANIEI (inventarul bunurilor care alcătuiesc domeniul public al statului - anexa 16 ; act administrativ nr 5.4/1689 din 20.10.2017, emis de Sucursala Regională de Căi Ferate Iași);		
B1	Intabulare, drept de PROPRIETATE, dobandit prin Lege, cota actuala 1/1, cota initiala 1/1 1) STATUL ROMÂN , CIF:99999999999999, - DOMENIUL PUBLIC	A1, A1.1, A1.2
B2	Intabulare, drept de ADMINISTRARE, dobandit prin Lege, cota actuala 1/1, cota initiala 1/1 1) MINISTERUL TRANSPORTURILOR , CIF:013633330	A1, A1.1, A1.2
Act Administrativ nr. MM/224, din 23/01/2002 emis de MINISTERUL TRANSPORTURILOR (act administrativ nr OIS/32274 din 22.07.2012, emis de MINISTERUL TRANSPORTURILOR;act administrativ nr 5.4/1689 din 20.10.2017, emis de Sucursala Regională de Căi Ferate Iași);		
B3	Intabulare, drept de CONCESIUNE, dobandit prin Conventie, cota actuala 1/1, cota initiala 1/1 1) COMPANIA NATIONALA DE CAI FERATE CFR SA , CIF:11054529	A1, A1.1, A1.2

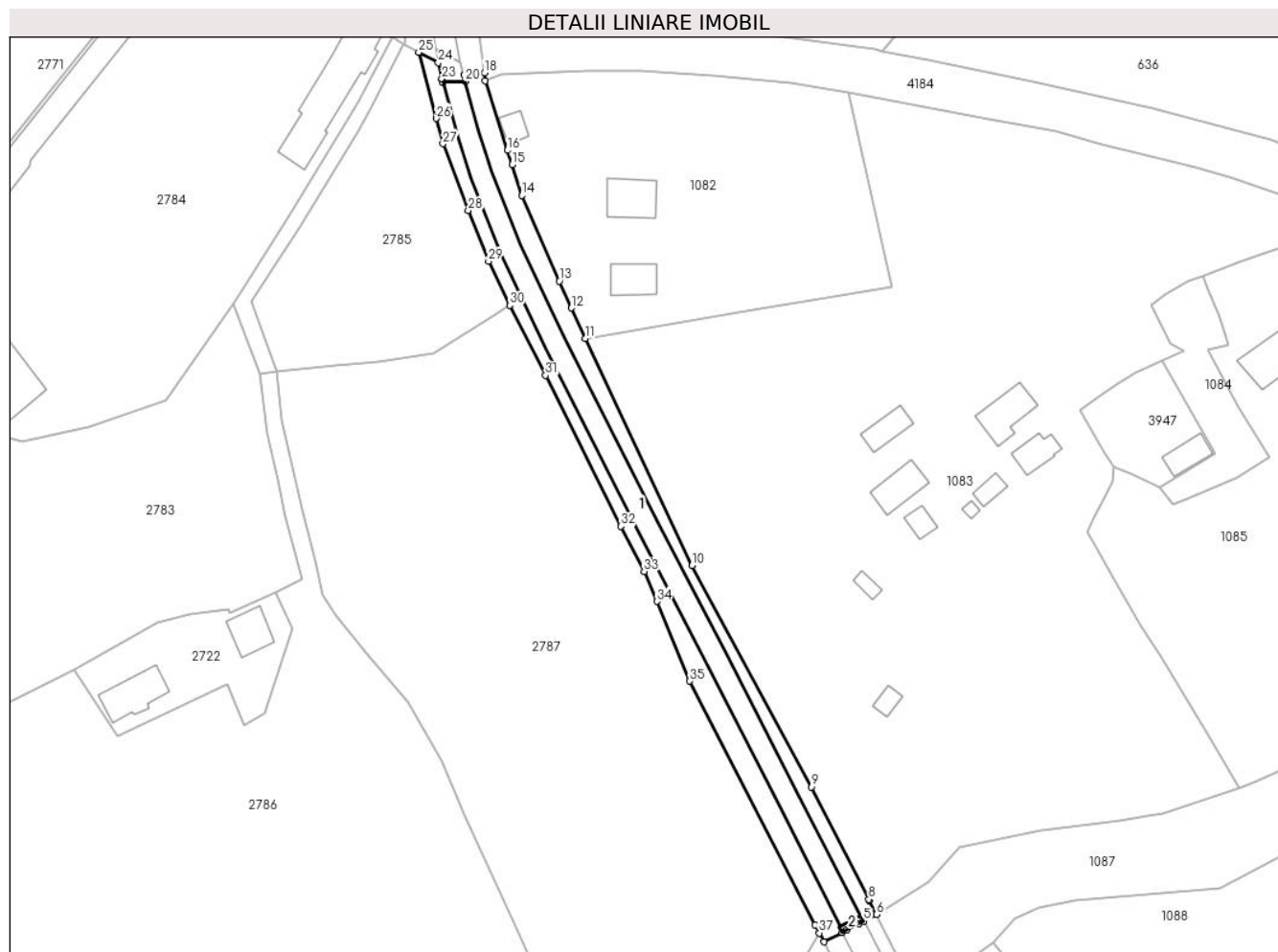
C. Partea III. SARCINI .

Inscrieri privind dezmembramintele dreptului de proprietate, drepturi reale de garanție și sarcini	Referințe
NU SUNT	

Anexa Nr. 1 La Partea I**Teren**

Nr cadastral	Suprafața (mp)*	Observații / Referințe
32740	Din acte: 10.590.053 Masurata: 2.678	

* Suprafața este determinată în planul de proiecție Stereo 70.

**Date referitoare la teren**

Crt	Categorie folosință	Intra vilan	Suprafața (mp)	Tarla	Parcelă	Nr. topo	Observații / Referințe
1	cai ferate	DA	2.625	-	-	-	Limita nematerializata-Linia CF 516 Floreni - Dornișoara, Km 129+489 - Km 129+702
2	cai ferate	NU	54	-	-	-	Linia CF 516 Floreni - Dornișoara, Km 129+489 - Km 129+702

Date referitoare la construcții

Crt	Număr	Destinație construcție	Supraf. (mp)	Situație juridică	Observații / Referințe
A1.1	32740-C1	construcții industriale și edilitare	1.058	Cu acte	Nr. niveluri:1; S. construita la sol:1058 mp; S. construita desfasurata:1058 mp; Linie curenta L516; din anul 1915; Nr. de inventar 11060445, Km 129+489 - Km 129+702; Scd=1058 mp
A1.2	32740-C2	construcții industriale și edilitare	8	Cu acte	Nr. niveluri:1; S. construita la sol:8 mp; S. construita desfasurata:8 mp; Pod IPCSN; din anul 1952; Nr. de inventar 11060837, km 129+720; Scd=8 mp

Lungime Segmente

1) Valorile lungimilor segmentelor sunt obținute din proiecție în plan.

Punct început	X / Y	Punct sfârșit	X / Y	Lungime segment (** (m)
1	509.982,015 645.288,47	2	509.986,182 645.290,611	4.685
3	509.987,315 645.291,196	4	509.990,033 645.292,6	3.059
5	509.991,099 645.293,151	6	509.994,018 645.294,675	3.293
7	509.992,404 645.297,85	8	509.992,254 645.298,145	0.331
9	509.979,175 645.323,745	10	509.952,008 645.374,144	57.255
11	509.927,694 645.425,83	12	509.924,438 645.432,75	7.648
13	509.921,744 645.438,882	14	509.913,192 645.458,35	21.264
15	509.910,976 645.465,339	16	509.909,932 645.468,63	3.453
17	509.904,903 645.484,487	18	509.904,662 645.486,312	1.841
19	509.900,016 645.485,774	20	509.900,36 645.484,358	1.457
21	509.895,227 645.484,195	22	509.895,049 645.484,19	0.178
23	509.895,025 645.484,946	24	509.894,208 645.488,581	3.726
25	509.889,742 645.490,952	26	509.893,78 645.475,922	15.563
27	509.895,237 645.470,127	28	509.901,015 645.454,898	16.288
29	509.905,646 645.443,374	30	509.910,452 645.433,359	11.108
31	509.918,647 645.417,422	32	509.935,774 645.383,045	38.407
33	509.941,077 645.372,798	34	509.943,974 645.365,953	7.433
35	509.951,495 645.347,831	36	509.980,03 645.292,33	62.407
37	509.980,98 645.290,482	1	509.982,015 645.288,47	2.263

Punct început	X / Y	Punct sfârșit	X / Y	Lungime segment (** (m)
2	509.986,182 645.290,611	3	509.987,315 645.291,196	1.275
4	509.990,033 645.292,6	5	509.991,099 645.293,151	1.2
6	509.994,018 645.294,675	7	509.992,404 645.297,85	3.562
8	509.992,254 645.298,145	9	509.979,175 645.323,745	28.748
10	509.952,008 645.374,144	11	509.927,694 645.425,83	57.119
12	509.924,438 645.432,75	13	509.921,744 645.438,882	6.698
14	509.913,192 645.458,35	15	509.910,976 645.465,339	7.332
16	509.909,932 645.468,63	17	509.904,903 645.484,487	16.635
18	509.904,662 645.486,312	19	509.900,016 645.485,774	4.677
20	509.900,36 645.484,358	21	509.895,227 645.484,195	5.136
22	509.895,049 645.484,19	23	509.895,025 645.484,946	0.756
24	509.894,208 645.488,581	25	509.889,742 645.490,952	5.056
26	509.893,78 645.475,922	27	509.895,237 645.470,127	5.975
28	509.901,015 645.454,898	29	509.905,646 645.443,374	12.42
30	509.910,452 645.433,359	31	509.918,647 645.417,422	17.921
32	509.935,774 645.383,045	33	509.941,077 645.372,798	11.538
34	509.943,974 645.365,953	35	509.951,495 645.347,831	19.621
36	509.980,03 645.292,33	37	509.980,98 645.290,482	2.078

** Lungimile segmentelor sunt determinate în planul de proiecție Stereo 70 și sunt rotunjite la 1 milimetru.

*** Distanța dintre puncte este formată din segmente cumulate ce sunt mai mici decât valoarea 1 milimetru.

**DATE DESPRE IMOBILUL NR. 4214**

Oficiul de Cadastru și Publicitate Imobiliară SUCEAVA
Biroul de Cadastru și Publicitate Imobiliară Vatra Dornei

A. Partea I. Descrierea imobilului

TEREN Extravilan

Nr. topografic:1

Adresa: Jud. Suceava

Nr. Crt	Nr cadastral Nr. topografic	Suprafața* (mp)	Observații / Referințe
A1		279	Sector cadastral:0 Teren neimprejmuit;

Construcții

Crt	Nr cadastral Nr. topografic	Adresa	Observații / Referințe
A1.1		Jud. Suceava	Nr. niveluri:1; S. construita la sol:116 mp; S. construita desfasurata:116 mp; Pod

B. Partea II. Proprietari și acte

Inscrieri privitoare la dreptul de proprietate și alte drepturi reale		Referințe
/		
Act Normativ nr. 1705, din 29/11/2006 emis de GUVERNUL ROMANIEI;		
B1	Intabulare, drept de PROPRIETATE, dobandit prin Lege, cota actuala 1/1, cota initiala 1/1 1) STATUL ROMÂN , CIF:9999999999999, - DOMENIUL PUBLIC	A1, A1.1
Act Normativ nr. 107, din 05/09/2002 emis de GUVERNUL ROMANIEI;		
B2	Intabulare, drept de ADMINISTRARE, dobandit prin Lege, cota actuala 1/1, cota initiala 1/1 1) ADMINISTRAȚIA NAȚIONALĂ APELE ROMANE , CIF:18207646	A1, A1.1
Act Normativ nr. 1705, din 29/11/2006 emis de GUVERNUL ROMANIEI;		
B3	Intabulare, drept de ADMINISTRARE, dobandit prin Lege, cota actuala 1/1, cota initiala 1/1 1) MINISTERUL TRANSPORTURILOR SI INFRASTRUCTURII , CIF:9999999999999	A1, A1.1
Act Administrativ nr. 17408, din 08/05/2019 emis de MINISTERUL TRANSPORTURILOR (ACT ADITIONAL 1 DIN 12.02.2020 emis de Ministerul Transporturilor);		
B4	Intabulare, drept de CONCESIUNE pe o durata de 49 ani, dobandit prin Lege, cota actuala 1/1, cota initiala 1/1 1) COMPANIA NATIONALA DE CAI FERATE CFR SA , CIF:11054529	A1, A1.1

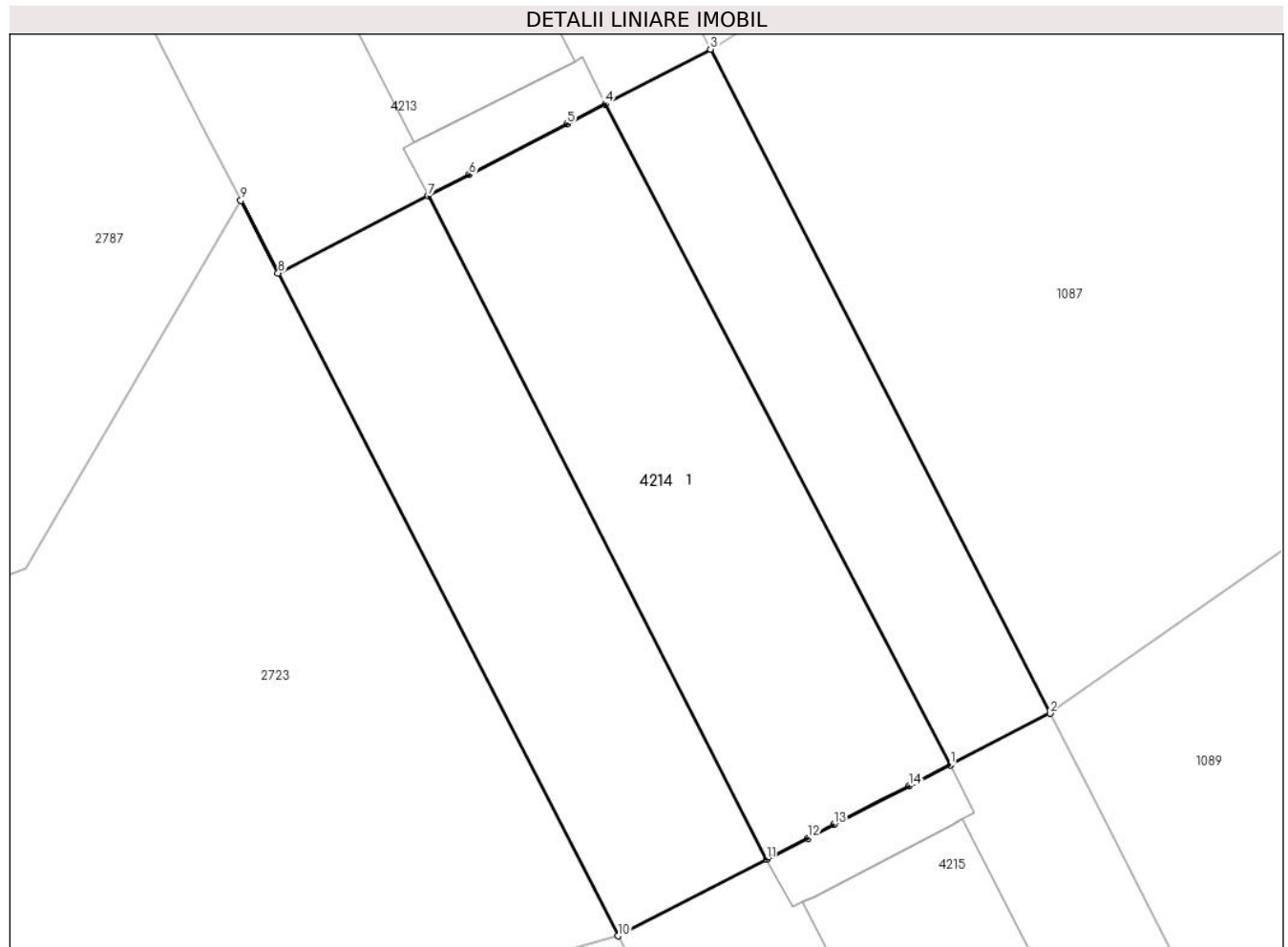
C. Partea III. SARCINI .

Inscrieri privind dezmembramintele dreptului de proprietate, drepturi reale de garanție și sarcini	Referințe
NU SUNT	

Teren

Nr cadastral	Suprafața (mp)*	Observații / Referințe
	279	

* Suprafața este determinată în planul de proiecție Stereo 70.



Date referitoare la teren

Crt	Categorie folosință	Intra vilan	Suprafața (mp)	Tarla	Parcelă	Nr. topo	Observații / Referințe
1	ape curgătoare	NU	279	-	-	-	

Date referitoare la construcții

Crt	Număr	Destinație construcție	Supraf. (mp)	Situație juridică	Observații / Referințe
A1.1		construcții industriale și edilitare	116	Cu acte	Nr. niveluri:1; S. construita la sol:116 mp; S. construita desfasurata:116 mp; Pod

Lungime Segmente

1) Valorile lungimilor segmentelor sunt obținute din proiecție în plan.

Punct început	X / Y	Punct sfârșit	X / Y	Lungime segment (** (m)
1	510.000,676 645.274,827	2	510.003,448 645.276,255	3.118
2	510.003,448 645.276,255	3	509.994,018 645.294,675	20.694
3	509.994,018 645.294,675	4	509.991,099 645.293,151	3.293

Punct început	X / Y	Punct sfârșit	X / Y	Lungime segment (** (m)
4	509.991,099 645.293,151	5	509.990,033 645.292,6	1.2
5	509.990,033 645.292,6	6	509.987,315 645.291,196	3.059
6	509.987,315 645.291,196	7	509.986,182 645.290,611	1.275
7	509.986,182 645.290,611	8	509.982,015 645.288,47	4.685
8	509.982,015 645.288,47	9	509.980,98 645.290,482	2.263
9	509.980,98 645.290,482	10	509.991,459 645.270,08	22.936
10	509.991,459 645.270,08	11	509.995,577 645.272,201	4.632
11	509.995,577 645.272,201	12	509.996,721 645.272,79	1.287
12	509.996,721 645.272,79	13	509.997,446 645.273,164	0.816
13	509.997,446 645.273,164	14	509.999,526 645.274,235	2.34
14	509.999,526 645.274,235	1	510.000,676 645.274,827	1.293

** Lungimile segmentelor sunt determinate în planul de proiecție Stereo 70 și sunt rotunjite la 1 milimetru.

*** Distanța dintre puncte este formată din segmente cumulate ce sunt mai mici decât valoarea 1 milimetru.



DATE DESPRE IMOBILUL NR. 4215

Oficiul de Cadastru și Publicitate Imobiliară SUCEAVA
Biroul de Cadastru și Publicitate Imobiliară Vatra Dornei

A. Partea I. Descrierea imobilului

TEREN Extravilan

Adresa: Jud. Suceava, Linia CF 516 Floreni - Dornisoara, Km 129+723- Km 134+745

Nr. Crt	Nr cadastral Nr. topografic	Suprafața* (mp)	Observații / Referințe
A1	32739	Din acte: 10.590.053 Masurata: 68.669	Sector cadastral:0 Teren neimprejmuit;

Construcții

Crt	Nr cadastral Nr. topografic	Adresa	Observații / Referințe
A1.1	32739-C1	Jud. Suceava, Linia CF 516 Floreni - Dornisoara, Km 129+723- Km 134+745	Nr. niveluri:1; S. construita la sol:9 mp; S. construita desfasurata:9 mp; Pod IPCSN (Km 129+720) din anul 1952; Nr. de inventar 11060837, Supraf. constr. desfasurata=9 mp
A1.2	32739-C2	Jud. Suceava, Linia CF 516 Floreni - Dornisoara, Km 129+723- Km 134+745	Nr. niveluri:1; S. construita la sol:2513 mp; S. construita desfasurata:2513 mp; Linie curenta L516 (Km 129+720-Km130+228) din anul 1915; Nr. de inventar 11060445 ; Supraf. constr. desfasurata= 2513 mp
A1.3	32739-C3	Jud. Suceava, Linia CF 516 Floreni - Dornisoara, Km 129+723- Km 134+745	Nr. niveluri:1; S. construita la sol:23 mp; S. construita desfasurata:23 mp; Podet DBA (Km 130 +228) - din anul 1957; Nr. de inventar 11061005, Supraf. constr. desfasurata=23 mp
A1.4	32739-C4	Jud. Suceava, Linia CF 516 Floreni - Dornisoara, Km 129+723- Km 134+745	Nr. niveluri:1; S. construita la sol:1400 mp; S. construita desfasurata:1400 mp; Linie curenta L516 (Km 130+228-Km130+513) din anul 1915; Nr. de inventar 11060445 ; Supraf. constr. desfasurata= 1400 mp
A1.5	32739-C5	Jud. Suceava, Linia CF 516 Floreni - Dornisoara, Km 129+723- Km 134+745	Nr. niveluri:1; S. construita la sol:23 mp; S. construita desfasurata:23 mp; Podet PS (Km 130 +513) - din anul 1959; Nr. de inventar 11061034, Supraf. constr. desfasurata=23 mp
A1.6	32739-C6	Jud. Suceava, Linia CF 516 Floreni - Dornisoara, Km 129+723- Km 134+745	Nr. niveluri:1; S. construita la sol:1180 mp; S. construita desfasurata:1180 mp; Linie curenta L516 (Km 130+513-Km130+750) din anul 1915; Nr. de inventar 11060445 ; Supraf. constr. desfasurata= 1180 mp
A1.7	32739-C7	Jud. Suceava, Linia CF 516 Floreni - Dornisoara, Km 129+723- Km 134+745	Nr. niveluri:1; S. construita la sol:23 mp; S. construita desfasurata:23 mp; Podet PS (Km 130 +750) - din anul 1957; Nr. de inventar 11060999, Supraf. constr. desfasurata=23 mp
A1.8	32739-C8	Jud. Suceava, Linia CF 516 Floreni - Dornisoara, Km 129+723- Km 134+745	Nr. niveluri:1; S. construita la sol:996 mp; S. construita desfasurata:996 mp; Linie curenta L516 (Km 130+750-Km130+955) din anul 1915; Nr. de inventar 11060445 ; Supraf. constr. desfasurata= 996 mp
A1.9	32739-C9	Jud. Suceava, Linia CF 516 Floreni - Dornisoara, Km 129+723- Km 134+745	Nr. niveluri:1; S. construita la sol:5 mp; S. construita desfasurata:5 mp; Podet TB (Km 130 +955) - din anul 1914; Nr. de inventar 11060312, Supraf. constr. desfasurata=5 mp
A1.10	32739-C10	Jud. Suceava, Linia CF 516 Floreni - Dornisoara, Km 129+723- Km 134+745	Nr. niveluri:1; S. construita la sol:971 mp; S. construita desfasurata:971 mp; Linie curenta L516 (Km 130+955-Km131+150) din anul 1915; Nr. de inventar 11060445 ; Supraf. constr. desfasurata= 971 mp
A1.11	32739-C11	Jud. Suceava, Linia CF 516 Floreni - Dornisoara, Km 129+723- Km 134+745	Nr. niveluri:1; S. construita la sol:5 mp; S. construita desfasurata:5 mp; Podet TB (Km 131 +150) - din anul 1918; Nr. de inventar 11061515, Supraf. constr. desfasurata=5 mp
A1.12	32739-C12	Jud. Suceava, Linia CF 516 Floreni - Dornisoara, Km 129+723- Km 134+745	Nr. niveluri:1; S. construita la sol:995 mp; S. construita desfasurata:995 mp; Linie curenta L516 (Km 131+150-Km131+351) din anul 1915; Nr. de inventar 11060445 ; Supraf. constr. desfasurata= 995 mp
A1.13	32739-C13	Jud. Suceava, Linia CF 516 Floreni - Dornisoara, Km 129+723- Km 134+745	Nr. niveluri:1; S. construita la sol:5 mp; S. construita desfasurata:5 mp; Podet TB (Km 131 +351) - din anul 1914; Nr. de inventar 11060313, Supraf. constr. desfasurata=5 mp
A1.14	32739-C14	Jud. Suceava, Linia CF 516 Floreni - Dornisoara, Km 129+723- Km 134+745	Nr. niveluri:1; S. construita la sol:456 mp; S. construita desfasurata:456 mp; Linie curenta L516 (Km 131+151-Km131+445) din anul 1915; Nr. de inventar 11060445 ; Supraf. constr. desfasurata= 456 mp

Crt	Nr cadastral Nr. topografic	Adresa	Observații / Referințe
A1.15	32739-C15	Jud. Suceava, Linia CF 516 Floreni - Dornisoara, Km 129+723- Km 134+745	Nr. niveluri:1; S. construita la sol:28 mp; S. construita desfasurata:28 mp; Podet PS (Km 131 + 445) - din anul 1961; Nr. de inventar 11061111, Supraf. constr. desfasurata=28 mp
A1.16	32739-C16	Jud. Suceava, Linia CF 516 Floreni - Dornisoara, Km 129+723- Km 134+745	Nr. niveluri:1; S. construita la sol:1117 mp; S. construita desfasurata:1117 mp; Linie curenta L516 (Km 131+445-Km131+672) din anul 1915; Nr. de inventar 11060445 ; Supraf. constr. desfasurata= 1117 mp
A1.17	32739-C17	Jud. Suceava, Linia CF 516 Floreni - Dornisoara, Km 129+723- Km 134+745	Nr. niveluri:1; S. construita la sol:5 mp; S. construita desfasurata:5 mp; Podet GBA (Km 131 + 672) - din anul 1964; Nr. de inventar 11061181, Supraf. constr. desfasurata=5 mp
A1.18	32739-C18	Jud. Suceava, Linia CF 516 Floreni - Dornisoara, Km 129+723- Km 134+745	Nr. niveluri:1; S. construita la sol:7 mp; S. construita desfasurata:7 mp; Podet TB(Km 131 + 674) - din anul 1914; Nr. de inventar 11060314, Supraf. constr. desfasurata=7 mp
A1.19	32739-C19	Jud. Suceava, Linia CF 516 Floreni - Dornisoara, Km 129+723- Km 134+745	Nr. niveluri:1; S. construita la sol:1174 mp; S. construita desfasurata:1174 mp; Linie curenta L516 (Km 131+674-Km131+908) din anul 1915; Nr. de inventar 11060445 ; Supraf. constr. desfasurata= 1174 mp
A1.20	32739-C20	Jud. Suceava, Linia CF 516 Floreni - Dornisoara, Km 129+723- Km 134+745	Nr. niveluri:1; S. construita la sol:5 mp; S. construita desfasurata:5 mp; Podet TB(Km 131 + 908) - din anul 1914; Nr. de inventar 11060315, Supraf. constr. desfasurata=5 mp
A1.21	32739-C21	Jud. Suceava, Linia CF 516 Floreni - Dornisoara, Km 129+723- Km 134+745	Nr. niveluri:1; S. construita la sol:2044 mp; S. construita desfasurata:2044 mp; Linie curenta L516 (Km 131+908-Km132+318) din anul 1915; Nr. de inventar 11060445 ; Supraf. constr. desfasurata= 2044 mp
A1.22	32739-C22	Jud. Suceava, Linia CF 516 Floreni - Dornisoara, Km 129+723- Km 134+745	Nr. niveluri:1; S. construita la sol:5 mp; S. construita desfasurata:5 mp; Podet TB(Km 132 + 318) - din anul 1914; Nr. de inventar 11060316, Supraf. constr. desfasurata=5 mp
A1.23	32739-C23	Jud. Suceava, Linia CF 516 Floreni - Dornisoara, Km 129+723- Km 134+745	Nr. niveluri:1; S. construita la sol:772 mp; S. construita desfasurata:772 mp; Linie curenta L516 (Km 132+318-Km132+471) din anul 1915; Nr. de inventar 11060445 ; Supraf. constr. desfasurata=772 mp
A1.24	32739-C24	Jud. Suceava, Linia CF 516 Floreni - Dornisoara, Km 129+723- Km 134+745	Nr. niveluri:1; S. construita la sol:5 mp; S. construita desfasurata:5 mp; Podet TB(Km 132 + 471) - din anul 1914; Nr. de inventar 11060317, Supraf. constr. desfasurata=5 mp
A1.25	32739-C25	Jud. Suceava, Linia CF 516 Floreni - Dornisoara, Km 129+723- Km 134+745	Nr. niveluri:1; S. construita la sol:878 mp; S. construita desfasurata:878 mp; Linie curenta L516 (Km 132+471-Km132+648) din anul 1915; Nr. de inventar 11060445 ; Supraf. constr. desfasurata=878 mp
A1.26	32739-C26	Jud. Suceava, Linia CF 516 Floreni - Dornisoara, Km 129+723- Km 134+745	Nr. niveluri:1; S. construita la sol:7 mp; S. construita desfasurata:7 mp; Podet GBA(Km 132 + 648) - din anul 1968; Nr. de inventar 11061496, Supraf. constr. desfasurata=7 mp
A1.27	32739-C27	Jud. Suceava, Linia CF 516 Floreni - Dornisoara, Km 129+723- Km 134+745	Nr. niveluri:1; S. construita la sol:267 mp; S. construita desfasurata:267 mp; Linie curenta L516 (Km 132+648-Km132+705) din anul 1915; Nr. de inventar 11060445 ; Supraf. constr. desfasurata=267 mp
A1.28	32739-C28	Jud. Suceava, Linia CF 516 Floreni - Dornisoara, Km 129+723- Km 134+745	Nr. niveluri:1; S. construita la sol:5 mp; S. construita desfasurata:5 mp; Podet TB(Km 132 + 705) - din anul 1914; Nr. de inventar 11060334, Supraf. constr. desfasurata=5 mp
A1.29	32739-C29	Jud. Suceava, Linia CF 516 Floreni - Dornisoara, Km 129+723- Km 134+745	Nr. niveluri:1; S. construita la sol:505 mp; S. construita desfasurata:505 mp; Linie curenta L516 (Km 132+705-Km132+807) din anul 1915; Nr. de inventar 11060445 ; Supraf. constr. desfasurata=505 mp
A1.30	32739-C30	Jud. Suceava, Linia CF 516 Floreni - Dornisoara, Km 129+723- Km 134+745	Nr. niveluri:1; S. construita la sol:5 mp; S. construita desfasurata:5 mp; Podet BB(Km 132 + 807) - din anul 1914; Nr. de inventar 11060335, Supraf. constr. desfasurata=5 mp
A1.31	32739-C31	Jud. Suceava, Linia CF 516 Floreni - Dornisoara, Km 129+723- Km 134+745	Nr. niveluri:1; S. construita la sol:1606 mp; S. construita desfasurata:1606 mp; Linie curenta L516 (Km 132+807-Km133+130) din anul 1915; Nr. de inventar 11060445 ; Supraf. constr. desfasurata=1606 mp
A1.32	32739-C32	Jud. Suceava, Linia CF 516 Floreni - Dornisoara, Km 129+723- Km 134+745	Nr. niveluri:1; S. construita la sol:13 mp; S. construita desfasurata:13 mp; TN (Km 133 + 130) - din anul 1914; Nr. de inventar 11060393 Supraf. constr. desfasurata=13 mp
A1.33	32739-C33	Jud. Suceava, Linia CF 516 Floreni - Dornisoara, Km 129+723- Km 134+745	Nr. niveluri:1; S. construita la sol:216 mp; S. construita desfasurata:216 mp; Linie curenta L516 (Km 133+130-Km133+177) din anul 1915; Nr. de inventar 11060445 ; Supraf. constr. desfasurata=216 mp

Crt	Nr cadastral Nr. topografic	Adresa	Observații / Referințe
A1.34	32739-C34	Jud. Suceava, Linia CF 516 Floreni - Dornisoara, Km 129+723- Km 134+745	Nr. niveluri:1; S. construita la sol:5 mp; S. construita desfasurata:5 mp; Podet BB(Km 133 + 177) - din anul 1914; Nr. de inventar 11060333 Supraf. constr. desfasurata=5 mp
A1.35	32739-C35	Jud. Suceava, Linia CF 516 Floreni - Dornisoara, Km 129+723- Km 134+745	Nr. niveluri:1; S. construita la sol:2914 mp; S. construita desfasurata:2914 mp; Linie curenta L516 (Km 133+177-Km133+760) din anul 1915; Nr. de inventar 11060445 ; Supraf. constr. desfasurata=2914 mp
A1.36	32739-C36	Jud. Suceava, Linia CF 516 Floreni - Dornisoara, Km 129+723- Km 134+745	Nr. niveluri:1; S. construita la sol:5 mp; S. construita desfasurata:5 mp; Podet BB(Km 133 + 760) - din anul 1914; Nr. de inventar 11060332 Supraf. constr. desfasurata=5 mp
A1.37	32739-C37	Jud. Suceava, Linia CF 516 Floreni - Dornisoara, Km 129+723- Km 134+745	Nr. niveluri:1; S. construita la sol:1825 mp; S. construita desfasurata:1825 mp; Linie curenta L516 (Km 133+760-Km134+125) din anul 1915; Nr. de inventar 11060445 ; Supraf. constr. desfasurata=1825 mp
A1.38	32739-C38	Jud. Suceava, Linia CF 516 Floreni - Dornisoara, Km 129+723- Km 134+745	Nr. niveluri:1; S. construita la sol:5 mp; S. construita desfasurata:5 mp; Podet BB(Km 134 + 125) - din anul 1914; Nr. de inventar 11060331 Supraf. Constr. desfasurata=5 mp
A1.39	32739-C39	Jud. Suceava, Linia CF 516 Floreni - Dornisoara, Km 129+723- Km 134+745	Nr. niveluri:1; S. construita la sol:3091 mp; S. construita desfasurata:3091 mp; Linie curenta L516 (Km 134+125-Km134+745 din anul 1915; Nr. de inventar 11060445 ; Supraf. constr. desfasurata=3091 mp

B. Partea II. Proprietari și acte

Date despre imobilul nr. 4215 Comuna/Oraș/Municipiu: Poiana Stampei

Inscrieri privitoare la dreptul de proprietate și alte drepturi reale	Referințe
15901 / 01/11/2017	
Act Administrativ nr. HG 1705, din 29/11/2006 emis de GUVERNUL ROMANIEI (inventarul bunurilor care alcătuiesc domeniul public al statului - anexa 16 ; act administrativ nr 5.4/1690 din 20.10.2017, emis de Sucursala Regională de Căi Ferate Iași);	
B1	Intabulare, drept de PROPRIETATE, dobandit prin Lege, cota actuala 1/1, cota initiala 1/1
	A1, A1.1, A1.2, A1.3, A1.4, A1.5, A1.6, A1.7, A1.8, A1.9, A1.10, A1.11, A1.12, A1.13, A1.14, A1.15, A1.16, A1.17, A1.18, A1.19, A1.20, A1.21, A1.22, A1.23, A1.24, A1.25, A1.26, A1.27, A1.28, A1.29, A1.30, A1.31, A1.32, A1.33, A1.34, A1.35, A1.36, A1.37, A1.38, A1.39
	1) STATUL ROMÂN , CIF:99999999999999, - DOMENIUL PUBLIC
B2	Intabulare, drept de ADMINISTRARE, dobandit prin Lege, cota actuala 1/1, cota initiala 1/1
	A1, A1.1, A1.2, A1.3, A1.4, A1.5, A1.6, A1.7, A1.8, A1.9, A1.10, A1.11, A1.12, A1.13, A1.14, A1.15, A1.16, A1.17, A1.18, A1.19, A1.20, A1.21, A1.22, A1.23, A1.24, A1.25, A1.26, A1.27, A1.28, A1.29, A1.30, A1.31, A1.32, A1.33, A1.34, A1.35, A1.36, A1.37, A1.38, A1.39
	1) MINISTERUL TRANSPORTURILOR , CIF:013633330
Act Administrativ nr. MM/224, din 24/01/2002 emis de MINISTERUL TRANSPORTURILOR (act administrativ nr OIS/32274 din 23.07.2012, emis de MINISTERUL TRANSPORTURILOR;act administrativ nr 5.4/1690 din 20.10.2017, emis de Sucursala Regională de Căi Ferate Iași);	
B3	Intabulare, drept de CONCESIUNE, dobandit prin Conventie, cota actuala 1/1, cota initiala 1/1
	A1, A1.1, A1.2, A1.3, A1.4, A1.5, A1.6, A1.7, A1.8, A1.9, A1.10, A1.11, A1.12, A1.13, A1.14, A1.15, A1.16, A1.17, A1.18, A1.19, A1.20, A1.21, A1.22, A1.23, A1.24, A1.25, A1.26, A1.27, A1.28, A1.29, A1.30, A1.31, A1.32, A1.33, A1.34, A1.35, A1.36, A1.37, A1.38, A1.39
	1) COMPANIA NATIONALA DE CAI FERATE CFR SA , CIF:11054529

C. Partea III. SARCINI .

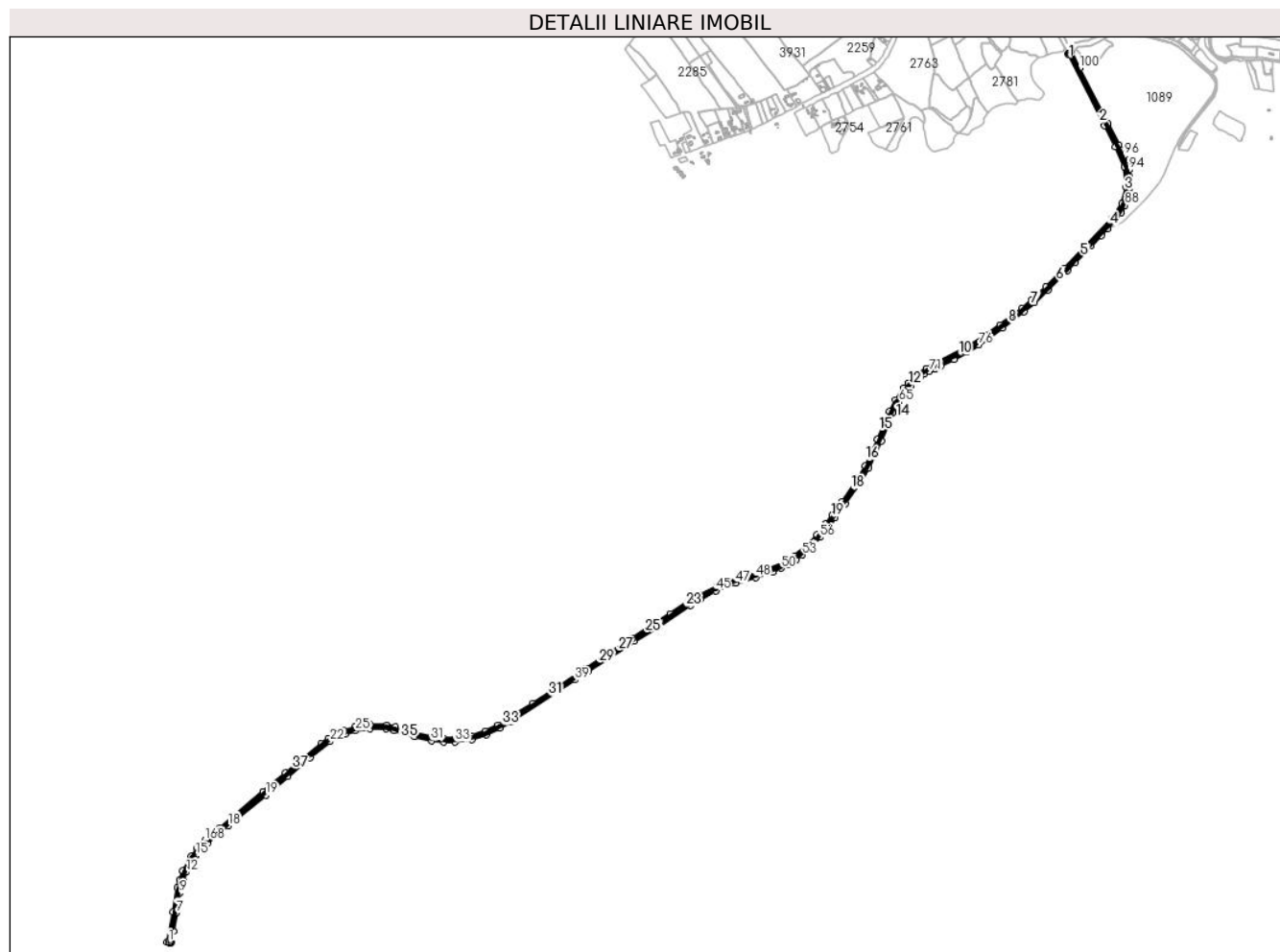
Inscrieri privind dezmembramintele dreptului de proprietate, drepturi reale de garanție și sarcini	Referințe
NU SUNT	

Anexa Nr. 1 La Partea I

Teren

Nr cadastral	Suprafața (mp)*	Observații / Referințe
32739	Din acte: 10.590.053 Masurata: 68.669	

* Suprafața este determinată în planul de proiecție Stereo 70.



Date referitoare la teren

Crt	Categorie folosință	Intravilan	Suprafața (mp)	Tarla	Parcelă	Nr. topo	Observații / Referințe
1	cai ferate	NU	68.669	-	-	-	Limită nematerializată - Extravilan UAT Poiana Stampei, Linia CF 516 Floreni - Dornisoara, Km 129+723- Km 134+745

Date referitoare la construcții

Crt	Număr	Destinație construcție	Supraf. (mp)	Situație juridică	Observații / Referințe
A1.1	32739-C1	construcții industriale și edilitare	9	Cu acte	Nr. niveluri:1; S. construită la sol:9 mp; S. construită desfășurată:9 mp; Pod IPCSN (Km 129+720) din anul 1952; Nr. de inventar 11060837, Supraf. constr. desfășurată=9 mp
A1.2	32739-C2	construcții industriale și edilitare	2.513	Cu acte	Nr. niveluri:1; S. construită la sol:2513 mp; S. construită desfășurată:2513 mp; Linie curentă L516 (Km 129+720- Km130+228) din anul 1915; Nr. de inventar 11060445 ; Supraf. constr. desfășurată= 2513 mp
A1.3	32739-C3	construcții industriale și edilitare	23	Cu acte	Nr. niveluri:1; S. construită la sol:23 mp; S. construită desfășurată:23 mp; Podet DBA (Km 130 +228) - din anul 1957; Nr. de inventar 11061005, Supraf. constr. desfășurată=23 mp

Crt	Număr	Destinație construcție	Supraf. (mp)	Situație juridică	Observații / Referințe
A1.4	32739-C4	construcții industriale și edilitare	1.400	Cu acte	Nr. niveluri:1; S. construită la sol:1400 mp; S. construită defasurată:1400 mp; Linie curentă L516 (Km 130+228- Km130+513) din anul 1915; Nr. de inventar 11060445 ; Supraf. constr. defasurată= 1400 mp
A1.5	32739-C5	construcții industriale și edilitare	23	Cu acte	Nr. niveluri:1; S. construită la sol:23 mp; S. construită defasurată:23 mp; Podet PS (Km 130 +513) - din anul 1959; Nr. de inventar 11061034, Supraf. constr. defasurată=23 mp
A1.6	32739-C6	construcții industriale și edilitare	1.180	Cu acte	Nr. niveluri:1; S. construită la sol:1180 mp; S. construită defasurată:1180 mp; Linie curentă L516 (Km 130+513- Km130+750) din anul 1915; Nr. de inventar 11060445 ; Supraf. constr. defasurată= 1180 mp
A1.7	32739-C7	construcții industriale și edilitare	23	Cu acte	Nr. niveluri:1; S. construită la sol:23 mp; S. construită defasurată:23 mp; Podet PS (Km 130 +750) - din anul 1957; Nr. de inventar 11060999, Supraf. constr. defasurată=23 mp
A1.8	32739-C8	construcții industriale și edilitare	996	Cu acte	Nr. niveluri:1; S. construită la sol:996 mp; S. construită defasurată:996 mp; Linie curentă L516 (Km 130+750- Km130+955) din anul 1915; Nr. de inventar 11060445 ; Supraf. constr. defasurată= 996 mp
A1.9	32739-C9	construcții industriale și edilitare	5	Cu acte	Nr. niveluri:1; S. construită la sol:5 mp; S. construită defasurată:5 mp; Podet TB (Km 130 +955) - din anul 1914; Nr. de inventar 11060312, Supraf. constr. defasurată=5 mp
A1.10	32739-C10	construcții industriale și edilitare	971	Cu acte	Nr. niveluri:1; S. construită la sol:971 mp; S. construită defasurată:971 mp; Linie curentă L516 (Km 130+955- Km131+150) din anul 1915; Nr. de inventar 11060445 ; Supraf. constr. defasurată= 971 mp
A1.11	32739-C11	construcții industriale și edilitare	5	Cu acte	Nr. niveluri:1; S. construită la sol:5 mp; S. construită defasurată:5 mp; Podet TB (Km 131 +150) - din anul 1918; Nr. de inventar 11061515, Supraf. constr. defasurată=5 mp
A1.12	32739-C12	construcții industriale și edilitare	995	Cu acte	Nr. niveluri:1; S. construită la sol:995 mp; S. construită defasurată:995 mp; Linie curentă L516 (Km 131+150- Km131+351) din anul 1915; Nr. de inventar 11060445 ; Supraf. constr. defasurată= 995 mp
A1.13	32739-C13	construcții industriale și edilitare	5	Cu acte	Nr. niveluri:1; S. construită la sol:5 mp; S. construită defasurată:5 mp; Podet TB (Km 131 +351) - din anul 1914; Nr. de inventar 11060313, Supraf. constr. defasurată=5 mp
A1.14	32739-C14	construcții industriale și edilitare	456	Cu acte	Nr. niveluri:1; S. construită la sol:456 mp; S. construită defasurată:456 mp; Linie curentă L516 (Km 131+151- Km131+445) din anul 1915; Nr. de inventar 11060445 ; Supraf. constr. defasurată= 456 mp
A1.15	32739-C15	construcții industriale și edilitare	28	Cu acte	Nr. niveluri:1; S. construită la sol:28 mp; S. construită defasurată:28 mp; Podet PS (Km 131 + 445) - din anul 1961; Nr. de inventar 11061111, Supraf. constr. defasurată=28 mp
A1.16	32739-C16	construcții industriale și edilitare	1.117	Cu acte	Nr. niveluri:1; S. construită la sol:1117 mp; S. construită defasurată:1117 mp; Linie curentă L516 (Km 131+445- Km131+672) din anul 1915; Nr. de inventar 11060445 ; Supraf. constr. defasurată= 1117 mp
A1.17	32739-C17	construcții industriale și edilitare	5	Cu acte	Nr. niveluri:1; S. construită la sol:5 mp; S. construită defasurată:5 mp; Podet GBA (Km 131 + 672) - din anul 1964; Nr. de inventar 11061181, Supraf. constr. defasurată=5 mp
A1.18	32739-C18	construcții industriale și edilitare	7	Cu acte	Nr. niveluri:1; S. construită la sol:7 mp; S. construită defasurată:7 mp; Podet TB(Km 131 + 674) - din anul 1914; Nr. de inventar 11060314, Supraf. constr. defasurată=7 mp
A1.19	32739-C19	construcții industriale și edilitare	1.174	Cu acte	Nr. niveluri:1; S. construită la sol:1174 mp; S. construită defasurată:1174 mp; Linie curentă L516 (Km 131+674- Km131+908) din anul 1915; Nr. de inventar 11060445 ; Supraf. constr. defasurată= 1174 mp
A1.20	32739-C20	construcții industriale și edilitare	5	Cu acte	Nr. niveluri:1; S. construită la sol:5 mp; S. construită defasurată:5 mp; Podet TB(Km 131 + 908) - din anul 1914; Nr. de inventar 11060315, Supraf. constr. defasurată=5 mp

Crt	Număr	Destinație construcție	Supraf. (mp)	Situație juridică	Observații / Referințe
A1.21	32739-C21	construcții industriale și edilitare	2.044	Cu acte	Nr. niveluri:1; S. construită la sol:2044 mp; S. construită desfasurată:2044 mp; Linie curentă L516 (Km 131+908- Km132+318) din anul 1915; Nr. de inventar 11060445 ; Supraf. constr. desfasurată= 2044 mp
A1.22	32739-C22	construcții industriale și edilitare	5	Cu acte	Nr. niveluri:1; S. construită la sol:5 mp; S. construită desfasurată:5 mp; Podet TB(Km 132 + 318) - din anul 1914; Nr. de inventar 11060316, Supraf. constr. desfasurată=5 mp
A1.23	32739-C23	construcții industriale și edilitare	772	Cu acte	Nr. niveluri:1; S. construită la sol:772 mp; S. construită desfasurată:772 mp; Linie curentă L516 (Km 132+318- Km132+471) din anul 1915; Nr. de inventar 11060445 ; Supraf. constr. desfasurată=772 mp
A1.24	32739-C24	construcții industriale și edilitare	5	Cu acte	Nr. niveluri:1; S. construită la sol:5 mp; S. construită desfasurată:5 mp; Podet TB(Km 132 + 471) - din anul 1914; Nr. de inventar 11060317, Supraf. constr. desfasurată=5 mp
A1.25	32739-C25	construcții industriale și edilitare	878	Cu acte	Nr. niveluri:1; S. construită la sol:878 mp; S. construită desfasurată:878 mp; Linie curentă L516 (Km 132+471- Km132+648) din anul 1915; Nr. de inventar 11060445 ; Supraf. constr. desfasurată=878 mp
A1.26	32739-C26	construcții industriale și edilitare	7	Cu acte	Nr. niveluri:1; S. construită la sol:7 mp; S. construită desfasurată:7 mp; Podet GBA(Km 132 + 648) - din anul 1968; Nr. de inventar 11061496, Supraf. constr. desfasurată=7 mp
A1.27	32739-C27	construcții industriale și edilitare	267	Cu acte	Nr. niveluri:1; S. construită la sol:267 mp; S. construită desfasurată:267 mp; Linie curentă L516 (Km 132+648- Km132+705) din anul 1915; Nr. de inventar 11060445 ; Supraf. constr. desfasurată=267 mp
A1.28	32739-C28	construcții industriale și edilitare	5	Cu acte	Nr. niveluri:1; S. construită la sol:5 mp; S. construită desfasurată:5 mp; Podet TB(Km 132 + 705) - din anul 1914; Nr. de inventar 11060334, Supraf. constr. desfasurată=5 mp
A1.29	32739-C29	construcții industriale și edilitare	505	Cu acte	Nr. niveluri:1; S. construită la sol:505 mp; S. construită desfasurată:505 mp; Linie curentă L516 (Km 132+705- Km132+807) din anul 1915; Nr. de inventar 11060445 ; Supraf. constr. desfasurată=505 mp
A1.30	32739-C30	construcții industriale și edilitare	5	Cu acte	Nr. niveluri:1; S. construită la sol:5 mp; S. construită desfasurată:5 mp; Podet BB(Km 132 + 807) - din anul 1914; Nr. de inventar 11060335, Supraf. constr. desfasurată=5 mp
A1.31	32739-C31	construcții industriale și edilitare	1.606	Cu acte	Nr. niveluri:1; S. construită la sol:1606 mp; S. construită desfasurată:1606 mp; Linie curentă L516 (Km 132+807- Km133+130) din anul 1915; Nr. de inventar 11060445 ; Supraf. constr. desfasurată=1606 mp
A1.32	32739-C32	construcții industriale și edilitare	13	Cu acte	Nr. niveluri:1; S. construită la sol:13 mp; S. construită desfasurată:13 mp; TN (Km 133 + 130) - din anul 1914; Nr. de inventar 11060393 Supraf. constr. desfasurată=13 mp
A1.33	32739-C33	construcții industriale și edilitare	216	Cu acte	Nr. niveluri:1; S. construită la sol:216 mp; S. construită desfasurată:216 mp; Linie curentă L516 (Km 133+130- Km133+177) din anul 1915; Nr. de inventar 11060445 ; Supraf. constr. desfasurată=216 mp
A1.34	32739-C34	construcții industriale și edilitare	5	Cu acte	Nr. niveluri:1; S. construită la sol:5 mp; S. construită desfasurată:5 mp; Podet BB(Km 133 + 177) - din anul 1914; Nr. de inventar 11060333 Supraf. constr. desfasurată=5 mp
A1.35	32739-C35	construcții industriale și edilitare	2.914	Cu acte	Nr. niveluri:1; S. construită la sol:2914 mp; S. construită desfasurată:2914 mp; Linie curentă L516 (Km 133+177- Km133+760) din anul 1915; Nr. de inventar 11060445 ; Supraf. constr. desfasurată=2914 mp
A1.36	32739-C36	construcții industriale și edilitare	5	Cu acte	Nr. niveluri:1; S. construită la sol:5 mp; S. construită desfasurată:5 mp; Podet BB(Km 133 + 760) - din anul 1914; Nr. de inventar 11060332 Supraf. constr. desfasurată=5 mp
A1.37	32739-C37	construcții industriale și edilitare	1.825	Cu acte	Nr. niveluri:1; S. construită la sol:1825 mp; S. construită desfasurată:1825 mp; Linie curentă L516 (Km 133+760- Km134+125) din anul 1915; Nr. de inventar 11060445 ; Supraf. constr. desfasurată=1825 mp

Crt	Număr	Destinație construcție	Supraf. (mp)	Situație juridică	Observații / Referințe
A1.38	32739-C38	construcții industriale și edilitare	5	Cu acte	Nr. niveluri:1; S. construita la sol:5 mp; S. construita desfasurata:5 mp; Podet BB(Km 134 + 125) - din anul 1914; Nr. de inventar 11060331 Supraf. Constr. desfasurata=5 mp
A1.39	32739-C39	construcții industriale și edilitare	3.091	Cu acte	Nr. niveluri:1; S. construita la sol:3091 mp; S. construita desfasurata:3091 mp; Linie curenta L516 (Km 134+125- Km134+745 din anul 1915; Nr. de inventar 11060445 ; Supraf. constr. desfasurata=3091 mp

Lungime Segmente

1) Valorile lungimilor segmentelor sunt obținute din proiecție în plan.

Punct început	X / Y	Punct sfârșit	X / Y	Lungime segment	Punct început	X / Y	Punct sfârșit	X / Y	Lungime segment	Punct început	X / Y	Punct sfârșit	X / Y	Lungime segment
1	506.870,833 642.187,91	2	506.872,542 642.187,6	1.737	2	506.872,542 642.187,6	3	506.874,031 642.187,331	1.513	3	506.874,031 642.187,331	4	506.875,753 642.187,019	1.75
4	506.875,753 642.187,019	5	506.879,198 642.186,395	3.501	5	506.879,198 642.186,395	6	506.886,795 642.226,51	40.828	6	506.886,795 642.226,51	7	506.897,702 642.290,874	65.282
7	506.897,702 642.290,874	8	506.902,919 642.326,122	35.632	8	506.902,919 642.326,122	9	506.909,394 642.358,631	33.148	9	506.909,394 642.358,631	10	506.914,085 642.382,579	24.403
10	506.914,085 642.382,579	11	506.920,803 642.402,555	21.075	11	506.920,803 642.402,555	12	506.931,613 642.431,765	31.146	12	506.931,613 642.431,765	13	506.945,783 642.459,336	30.999
13	506.945,783 642.459,336	14	506.958,514 642.479,188	23.583	14	506.958,514 642.479,188	15	506.966,24 642.489,819	13.142	15	506.966,24 642.489,819	16	506.980,262 642.506,822	22.039
16	506.980,262 642.506,822	17	507.005,092 642.531,496	35.005	17	507.005,092 642.531,496	18	507.077,769 642.592,603	94.953	18	507.077,769 642.592,603	19	507.207,352 642.698,66	167.451
19	507.207,352 642.698,66	20	507.283,787 642.763,283	100.092	20	507.283,787 642.763,283	21	507.361,0 642.827,534	100.449	21	507.361,0 642.827,534	22	507.430,772 642.884,566	90.115
22	507.430,772 642.884,566	23	507.456,319 642.899,094	29.389	23	507.456,319 642.899,094	24	507.483,165 642.910,996	29.366	24	507.483,165 642.910,996	25	507.519,393 642.922,261	37.939
25	507.519,393 642.922,261	26	507.568,995 642.929,981	50.199	26	507.568,995 642.929,981	27	507.626,147 642.928,352	57.175	27	507.626,147 642.928,352	28	507.653,867 642.923,466	28.147
28	507.653,867 642.923,466	29	507.687,967 642.914,504	35.258	29	507.687,967 642.914,504	30	507.724,076 642.902,742	37.976	30	507.724,076 642.902,742	31	507.782,273 642.887,655	60.121
31	507.782,273 642.887,655	32	507.824,665 642.882,784	42.671	32	507.824,665 642.882,784	33	507.865,042 642.883,054	40.378	33	507.865,042 642.883,054	34	507.924,138 642.891,861	59.749
34	507.924,138 642.891,861	35	507.974,321 642.908,0	52.714	35	507.974,321 642.908,0	36	508.020,691 642.931,011	51.766	36	508.020,691 642.931,011	37	508.059,294 642.954,962	45.43
37	508.059,294 642.954,962	38	508.226,36 643.065,193	200.155	38	508.226,36 643.065,193	39	508.280,064 643.098,443	63.164	39	508.280,064 643.098,443	40	508.326,208 643.127,81	54.696
40	508.326,208 643.127,81	41	508.487,442 643.232,382	192.176	41	508.487,442 643.232,382	42	508.562,824 643.280,318	89.333	42	508.562,824 643.280,318	43	508.681,132 643.357,943	141.501
43	508.681,132 643.357,943	44	508.717,283 643.380,771	42.755	44	508.717,283 643.380,771	45	508.769,59 643.407,499	58.74	45	508.769,59 643.407,499	46	508.798,844 643.421,822	32.572
46	508.798,844 643.421,822	47	508.838,756 643.433,917	41.704	47	508.838,756 643.433,917	48	508.908,446 643.454,025	72.533	48	508.908,446 643.454,025	49	508.966,465 643.473,336	61.148
49	508.966,465 643.473,336	50	508.996,002 643.486,067	32.164	50	508.996,002 643.486,067	51	509.022,329 643.500,068	29.818	51	509.022,329 643.500,068	52	509.049,298 643.517,215	31.959
52	509.049,298 643.517,215	53	509.070,126 643.532,714	25.962	53	509.070,126 643.532,714	54	509.093,168 643.552,567	30.415	54	509.093,168 643.552,567	55	509.111,941 643.571,411	26.599
55	509.111,941 643.571,411	56	509.130,803 643.592,957	28.636	56	509.130,803 643.592,957	57	509.145,54 643.611,7	23.843	57	509.145,54 643.611,7	58	509.161,266 643.632,543	26.11
58	509.161,266 643.632,543	59	509.183,173 643.662,045	36.746	59	509.183,173 643.662,045	60	509.218,446 643.709,9	59.45	60	509.218,446 643.709,9	61	509.270,476 643.784,784	91.185
61	509.270,476 643.784,784	62	509.299,906 643.835,264	58.432	62	509.299,906 643.835,264	63	509.343,731 643.928,29	102.832	63	509.343,731 643.928,29	64	509.385,085 644.025,035	105.213
64	509.385,085 644.025,035	65	509.406,161 644.061,536	42.149	65	509.406,161 644.061,536	66	509.434,105 644.104,608	51.343	66	509.434,105 644.104,608	67	509.444,581 644.118,424	17.339
67	509.444,581 644.118,424	68	509.461,58 644.136,265	24.643	68	509.461,58 644.136,265	69	509.478,393 644.149,528	21.415	69	509.478,393 644.149,528	70	509.493,899 644.160,176	18.81
70	509.493,899 644.160,176	71	509.511,085 644.169,05	19.342	71	509.511,085 644.169,05	72	509.532,003 644.177,24	22.464	72	509.532,003 644.177,24	73	509.550,988 644.187,037	21.364
73	509.550,988 644.187,037	74	509.595,629 644.209,632	50.034	74	509.595,629 644.209,632	75	509.639,836 644.234,874	50.906	75	509.639,836 644.234,874	76	509.682,397 644.261,247	50.07
76	509.682,397 644.261,247	77	509.762,914 644.318,541	98.821	77	509.762,914 644.318,541	78	509.839,613 644.377,225	96.574	78	509.839,613 644.377,225	79	509.876,01 644.408,059	47.702

Punct început	X / Y	Punct sfârșit	X / Y	Lungime segment	Punct început	X / Y	Punct sfârșit	X / Y	Lungime segment	Punct început	X / Y	Punct sfârșit	X / Y	Lungime segment
79	509.876,01 644.408,059	80	509.924,029 644.451,884	65.011	80	509.924,029 644.451,884	81	509.989,757 644.518,425	93.53	81	509.989,757 644.518,425	82	510.017,53 644.547,217	40.004
82	510.017,53 644.547,217	83	510.072,401 644.603,948	78.925	83	510.072,401 644.603,948	84	510.107,94 644.640,691	51.118	84	510.107,94 644.640,691	85	510.129,213 644.662,685	30.599
85	510.129,213 644.662,685	86	510.154,695 644.690,293	37.57	86	510.154,695 644.690,293	87	510.176,281 644.719,452	36.28	87	510.176,281 644.719,452	88	510.190,361 644.745,846	29.915
88	510.190,361 644.745,846	89	510.199,789 644.771,539	27.368	89	510.199,789 644.771,539	90	510.204,019 644.789,961	18.901	90	510.204,019 644.789,961	91	510.206,312 644.805,862	16.065
91	510.206,312 644.805,862	92	510.207,313 644.820,366	14.539	92	510.207,313 644.820,366	93	510.206,728 644.844,697	24.338	93	510.206,728 644.844,697	94	510.203,383 644.868,022	23.564
94	510.203,383 644.868,022	95	510.199,383 644.884,1	16.568	95	510.199,383 644.884,1	96	510.187,209 644.917,593	35.637	96	510.187,209 644.917,593	97	510.176,495 644.939,243	24.156
97	510.176,495 644.939,243	98	510.168,644 644.954,716	17.351	98	510.168,644 644.954,716	99	510.130,21 645.029,232	83.844	99	510.130,21 645.029,232	100	510.031,53 645.221,279	215.916
100	510.031,53 645.221,279	101	510.004,606 645.273,99	59.189	101	510.004,606 645.273,99	102	510.003,448 645.276,255	2.544	102	510.003,448 645.276,255	103	510.000,676 645.274,827	3.118
103	510.000,676 645.274,827	104	509.999,526 645.274,235	1.293	104	509.999,526 645.274,235	105	509.997,446 645.273,164	2.34	105	509.997,446 645.273,164	106	509.996,721 645.272,79	0.816
106	509.996,721 645.272,79	107	509.995,577 645.272,201	1.287	107	509.995,577 645.272,201	108	509.991,459 645.270,08	4.632	108	509.991,459 645.270,08	109	510.118,385 645.023,145	277.646
109	510.118,385 645.023,145	110	510.156,803 644.948,658	83.811	110	510.156,803 644.948,658	111	510.186,644 644.880,212	74.668	111	510.186,644 644.880,212	112	510.193,078 644.807,271	73.224
112	510.193,078 644.807,271	113	510.178,193 644.751,293	57.923	113	510.178,193 644.751,293	114	510.144,356 644.698,679	62.555	114	510.144,356 644.698,679	115	509.980,19 644.527,665	237.058
115	509.980,19 644.527,665	116	509.914,798 644.461,46	93.055	116	509.914,798 644.461,46	117	509.867,233 644.418,052	64.395	117	509.867,233 644.418,052	118	509.831,53 644.387,47	47.01
118	509.831,53 644.387,47	119	509.756,316 644.330,21	94.53	119	509.756,316 644.330,21	120	509.705,932 644.295,307	61.292	120	509.705,932 644.295,307	121	509.636,891 644.252,38	81.298
121	509.636,891 644.252,38	122	509.499,02 644.179,306	156.039	122	509.499,02 644.179,306	123	509.468,51 644.158,316	37.033	123	509.468,51 644.158,316	124	509.435,841 644.128,63	44.142
124	509.435,841 644.128,63	125	509.421,735 644.112,936	21.102	125	509.421,735 644.112,936	126	509.391,871 644.070,121	52.201	126	509.391,871 644.070,121	127	509.372,314 644.030,38	44.292
127	509.372,314 644.030,38	128	509.330,112 643.932,693	106.413	128	509.330,112 643.932,693	129	509.288,244 643.841,659	100.2	129	509.288,244 643.841,659	130	509.263,533 643.800,2	48.265
130	509.263,533 643.800,2	131	509.207,65 643.717,669	99.671	131	509.207,65 643.717,669	132	509.172,481 643.669,956	59.274	132	509.172,481 643.669,956	133	509.150,618 643.640,513	36.673
133	509.150,618 643.640,513	134	509.120,565 643.601,453	49.284	134	509.120,565 643.601,453	135	509.084,103 643.562,312	53.493	135	509.084,103 643.562,312	136	509.041,75 643.528,177	54.396
136	509.041,75 643.528,177	137	509.004,867 643.504,714	43.713	137	509.004,867 643.504,714	138	508.940,486 643.478,063	69.679	138	508.940,486 643.478,063	139	508.865,77 643.455,154	78.149
139	508.865,77 643.455,154	140	508.791,297 643.432,133	77.95	140	508.791,297 643.432,133	141	508.770,948 643.421,867	22.792	141	508.770,948 643.421,867	142	508.710,503 643.392,219	67.325
142	508.710,503 643.392,219	143	508.673,965 643.369,148	43.212	143	508.673,965 643.369,148	144	508.611,489 643.328,671	74.442	144	508.611,489 643.328,671	145	508.480,204 643.243,541	156.47
145	508.480,204 643.243,541	146	508.319,014 643.138,997	192.124	146	508.319,014 643.138,997	147	508.220,518 643.074,406	117.786	147	508.220,518 643.074,406	148	508.134,273 643.017,918	103.097
148	508.134,273 643.017,918	149	508.014,219 642.942,647	141.699	149	508.014,219 642.942,647	150	507.969,105 642.920,259	50.364	150	507.969,105 642.920,259	151	507.921,024 642.904,803	50.504
151	507.921,024 642.904,803	152	507.864,051 642.896,328	57.6	152	507.864,051 642.896,328	153	507.825,255 642.896,074	38.797	153	507.825,255 642.896,074	154	507.784,624 642.900,757	40.9
154	507.784,624 642.900,757	155	507.727,991 642.915,454	58.509	155	507.727,991 642.915,454	156	507.691,72 642.927,27	38.147	156	507.691,72 642.927,27	157	507.656,716 642.936,468	36.192
157	507.656,716 642.936,468	158	507.627,765 642.941,571	29.397	158	507.627,765 642.941,571	159	507.568,071 642.943,26	59.718	159	507.568,071 642.943,26	160	507.516,378 642.935,225	52.314
160	507.516,378 642.935,225	161	507.478,432 642.923,432	39.736	161	507.478,432 642.923,432	162	507.450,327 642.910,973	30.743	162	507.450,327 642.910,973	163	507.423,626 642.895,789	30.716
163	507.423,626 642.895,789	164	507.398,279 642.877,788	31.089	164	507.398,279 642.877,788	165	507.274,72 642.775,206	160.592	165	507.274,72 642.775,206	166	507.198,271 642.710,942	99.871
166	507.198,271 642.710,942	167	507.044,777 642.582,79	199.958	167	507.044,777 642.582,79	168	506.996,083 642.541,293	63.977	168	506.996,083 642.541,293	169	506.970,42 642.515,792	36.179
169	506.970,42 642.515,792	170	506.947,527 642.486,694	37.024	170	506.947,527 642.486,694	171	506.919,432 642.437,159	56.948	171	506.919,432 642.437,159	172	506.907,69 642.405,874	33.416
172	506.907,69 642.405,874	173	506.899,982 642.376,652	30.221	173	506.899,982 642.376,652	174	506.884,557 642.293,618	84.455	174	506.884,557 642.293,618	175	506.865,586 642.188,86	106.662
175	506.865,586 642.188,86	1	506.870,833 642.187,91	5.332										

**** Lungimile segmentelor sunt determinate în planul de proiecție Stereo 70 și sunt rotunjite la 1 milimetru.**

***** Distanța dintre puncte este formată din segmente cumulate ce sunt mai mici decât valoarea 1 milimetru.**

**DATE DESPRE IMOBILUL NR. 4216**

Oficiul de Cadastru și Publicitate Imobiliară SUCEAVA
Biroul de Cadastru și Publicitate Imobiliară Vatra Dornei

A. Partea I. Descrierea imobilului

TEREN Necunoscut

Adresa: Loc. Pilugani, Jud. Suceava, INTRAVILAN PILUGANI + EXTRAVILAN POIANA STAMPEI, TRONSON 1

Nr. Crt	Nr cadastral Nr. topografic	Suprafața* (mp)	Observații / Referințe
A1	34501	2.741	Sector cadastral:0 Teren neimprejmuit;

B. Partea II. Proprietari și acte

Inscrieri privitoare la dreptul de proprietate și alte drepturi reale		Referințe
13792 / 29/08/2022		
Act Administrativ nr. 96, din 29/07/2022 emis de Consiliul local al comunei Poiana Stampei (act administrativ nr 6254 din 22.08.2022, emis de COMUNA POIANA STAMPEI);		
B1	Intabulare, drept de PROPRIETATE, dobandit prin Lege, cota actuala 1/1, cota initiala 1/1 1) COMUNA POIANA STAMPEI, CIF:5021250, - DOMENIUL PUBLIC	A1

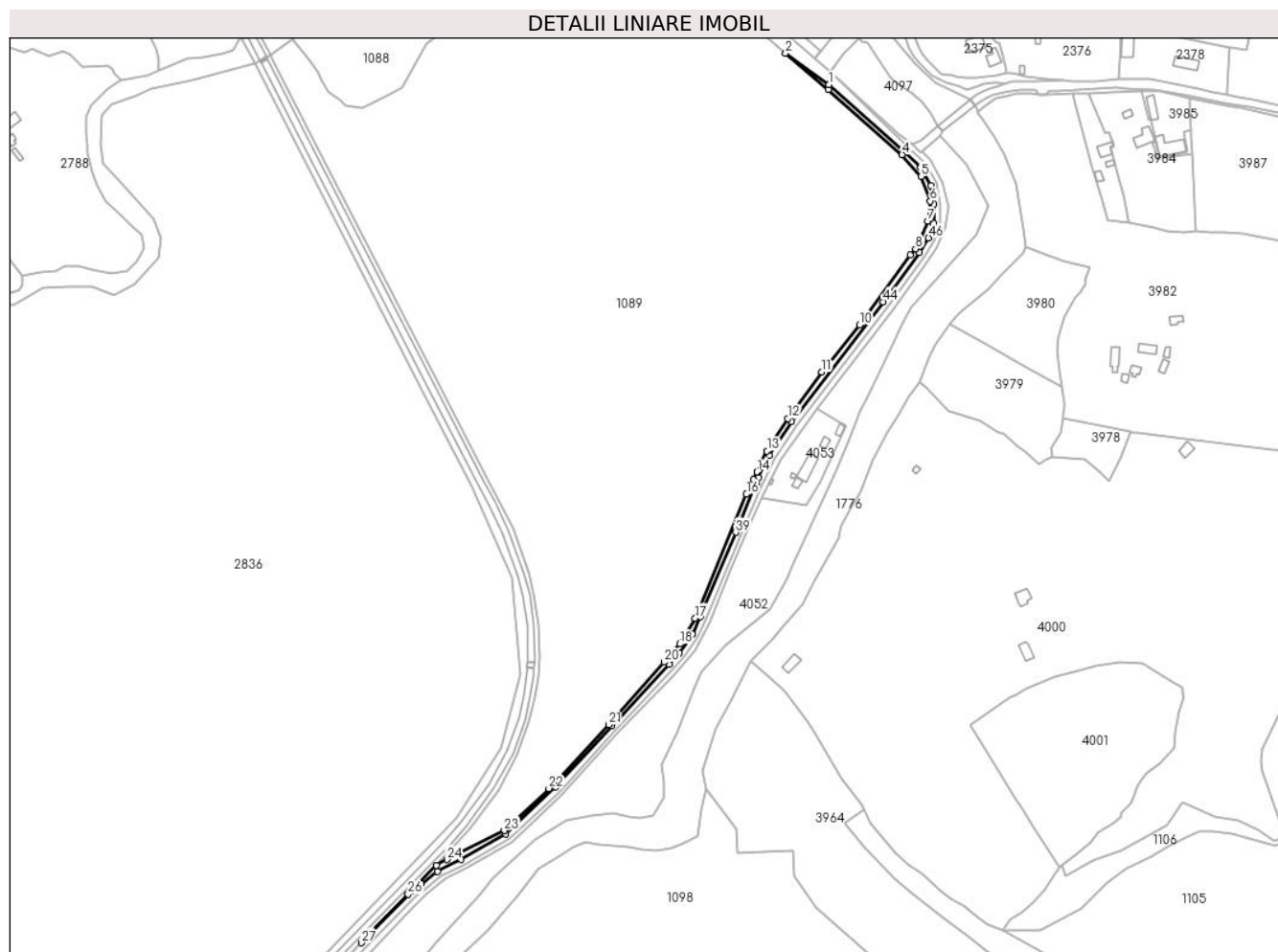
C. Partea III. SARCINI .

Inscrieri privind dezmembramintele dreptului de proprietate, drepturi reale de garanție și sarcini	Referințe
NU SUNT	

Teren

Nr cadastral	Suprafața (mp)*	Observații / Referințe
34501	2.741	

* Suprafața este determinată în planul de proiecție Stereo 70.



Date referitoare la teren

Crt	Categorie folosință	Intravilan	Suprafața (mp)	Tarla	Parcelă	Nr. topo	Observații / Referințe
1	drum	DA	1.414	-	-	-	Intravilan pilugani - Neîmprejmuit
2	drum	NU	1.327	-	-	-	Extravilan - Neîmprejmuit

Lungime Segmente

1) Valorile lungimilor segmentelor sunt obținute din proiecție în plan.

Punct început	X / Y	Punct sfârșit	X / Y	Lungime segment	Punct început	X / Y	Punct sfârșit	X / Y	Lungime segment	Punct început	X / Y	Punct sfârșit	X / Y	Lungime segment
1	510.426,882 645.253,851	2	510.393,951 645.277,717	40.67	2	510.393,951 645.277,717	3	510.426,401 645.250,384	42.428	3	510.426,401 645.250,384	4	510.482,338 645.200,932	74.662
4	510.482,338 645.200,932	5	510.496,686 645.184,436	21.863	5	510.496,686 645.184,436	6	510.503,596 645.165,717	19.954	6	510.503,596 645.165,717	7	510.501,83 645.150,472	15.347
7	510.501,83 645.150,472	8	510.492,433 645.129,669	22.827	8	510.492,433 645.129,669	9	510.488,651 645.124,823	6.147	9	510.488,651 645.124,823	10	510.450,198 645.071,821	65.482
10	510.450,198 645.071,821	11	510.421,42 645.036,192	45.8	11	510.421,42 645.036,192	12	510.395,771 645.001,024	43.528	12	510.395,771 645.001,024	13	510.379,941 644.976,293	29.363
13	510.379,941 644.976,293	14	510.372,439 644.960,612	17.383	14	510.372,439 644.960,612	15	510.369,746 644.954,983	6.24	15	510.369,746 644.954,983	16	510.364,311 644.943,624	12.592

Punct început	X / Y	Punct sfârșit	X / Y	Lungime segment	Punct început	X / Y	Punct sfârșit	X / Y	Lungime segment	Punct început	X / Y	Punct sfârșit	X / Y	Lungime segment
16	510.364,311 644.943,624	17	510.325,454 644.849,744	101.604	17	510.325,454 644.849,744	18	510.313,787 644.830,23	22.736	18	510.313,787 644.830,23	19	510.306,742 644.822,428	10.512
19	510.306,742 644.822,428	20	510.301,865 644.816,506	7.672	20	510.301,865 644.816,506	21	510.260,069 644.769,197	63.127	21	510.260,069 644.769,197	22	510.214,497 644.720,838	66.448
22	510.214,497 644.720,838	23	510.180,765 644.688,95	46.419	23	510.180,765 644.688,95	24	510.137,37 644.666,932	48.661	24	510.137,37 644.666,932	25	510.129,213 644.662,685	9.196
25	510.129,213 644.662,685	26	510.107,94 644.640,691	30.599	26	510.107,94 644.640,691	27	510.072,401 644.603,948	51.118	27	510.072,401 644.603,948	28	510.110,582 644.642,926	54.563
28	510.110,582 644.642,926	29	510.117,787 644.648,496	9.107	29	510.117,787 644.648,496	30	510.129,922 644.658,186	15.529	30	510.129,922 644.658,186	31	510.147,971 644.667,298	20.219
31	510.147,971 644.667,298	32	510.181,803 644.686,387	38.846	32	510.181,803 644.686,387	33	510.219,495 644.722,113	51.933	33	510.219,495 644.722,113	34	510.262,215 644.768,159	62.811
34	510.262,215 644.768,159	35	510.305,749 644.814,942	63.905	35	510.305,749 644.814,942	36	510.313,552 644.823,626	11.675	36	510.313,552 644.823,626	37	510.323,377 644.837,597	17.08
37	510.323,377 644.837,597	38	510.329,293 644.850,907	14.566	38	510.329,293 644.850,907	39	510.356,227 644.914,852	69.386	39	510.356,227 644.914,852	40	510.371,298 644.952,057	40.142
40	510.371,298 644.952,057	41	510.373,295 644.956,084	4.495	41	510.373,295 644.956,084	42	510.381,627 644.972,889	18.757	42	510.381,627 644.972,889	43	510.398,365 644.998,671	30.739
43	510.398,365 644.998,671	44	510.467,992 645.089,354	114.33	44	510.467,992 645.089,354	45	510.495,599 645.126,735	46.47	45	510.495,599 645.126,735	46	510.502,386 645.137,879	13.048
46	510.502,386 645.137,879	47	510.506,299 645.148,72	11.526	47	510.506,299 645.148,72	48	510.506,464 645.163,342	14.623	48	510.506,464 645.163,342	49	510.504,156 645.177,686	14.528
49	510.504,156 645.177,686	50	510.496,428 645.191,174	15.545	50	510.496,428 645.191,174	51	510.483,794 645.203,206	17.447	51	510.483,794 645.203,206	1	510.426,882 645.253,851	76.183

** Lungimile segmentelor sunt determinate în planul de proiecție Stereo 70 și sunt rotunjite la 1 milimetru.

*** Distanța dintre puncte este formată din segmente cumulate ce sunt mai mici decât valoarea 1 milimetru.

**DATE DESPRE IMOBILUL NR. 4217**

Oficiul de Cadastru și Publicitate Imobiliară SUCEAVA
Biroul de Cadastru și Publicitate Imobiliară Vatra Dornei

A. Partea I. Descrierea imobilului

TEREN Intravilan

Adresa: Loc. Pilugani, Jud. Suceava

Nr. Crt	Nr cadastral Nr. topografic	Suprafața* (mp)	Observații / Referințe
A1	31305	3.744	Sector cadastral:0 Teren neimprejmuit;

B. Partea II. Proprietari și acte

Inscrieri privitoare la dreptul de proprietate și alte drepturi reale		Referințe
12536 / 20/08/2014		
Act Administrativ nr. REEXAMINARE, din 20/08/2014 emis de CABINET AVOCAT TUDOR VASILE;		
B5	Se notează respingerea cererii de reexaminare a încheierii 10876/18.06.2014	A1
17019 / 09/12/2015		
Hotarare Judecatoreasca nr. 147/A/2013, din 13/11/2013 emis de Curtea de Apel Cluj;		
B6	se notează radierea litigiului de sub B4	A1
10220 / 01/09/2016		
Act Administrativ nr. 3036/C, din 29/12/2015 emis de Guvernul României (- Comisia specială de retrocedare a unor bunuri imobile ce au aparținut cultelor religioase, deciziile nr.3599 din 16.09.2015 si nr.3604 din 16.09.2015 emise de Guvernul României - Comisia specială de retrocedare a unor bunuri imobile ce au aparținut cultelor religioase);		
B7	se notează radierea înscrierii de sub B3	A1
17984 / 11/12/2017		
Act Administrativ nr. H.G. nr.787, din 26/10/2017 emis de Guvernul României (act administrativ nr Protocol de predare-primire nr.13341 din 22.11.2017, emis de R.N.P. ROMSILVA- CONSILIUL LOCAL AL COMUNEI POIANA STAMPEI);		
B8	Intabulare, drept de PROPRIETATE, dobandit prin Lege, cota actuala 1/1, cota initiala 1/1 1) COMUNA POIANA STAMPEI, CIF:5021250, -DOMENIUL PUBLIC	A1
2635 / 22/02/2018		
Act Administrativ nr. 139, din 14/12/2017 emis de Consiliul local al Comunei Poiana Stampei (act administrativ nr 1514 din 21.02.2018, emis de Comuna Poiana Stampei);		
B9	se notează încadrarea drumului înscris sub A1 în categoria funcțională a drumurilor comunale	A1
6898 / 09/05/2023		
Act Administrativ nr. 9, din 03/05/2023 emis de COMUNA POIANA STAMPEI;		
B10	se notează autorizația de construire nr. 9 din data de 3 mai 2023, emisă de Comuna Poiana Stampei	A1
6915 / 09/05/2023		
Act Administrativ nr. 10, din 03/05/2023 emis de COMUNA POIANA STAMPEI;		
B11	se notează autorizația de construire nr. 10 din data de 3 mai 2023, emisă de Comuna Poiana Stampei	A1

C. Partea III. SARCINI .

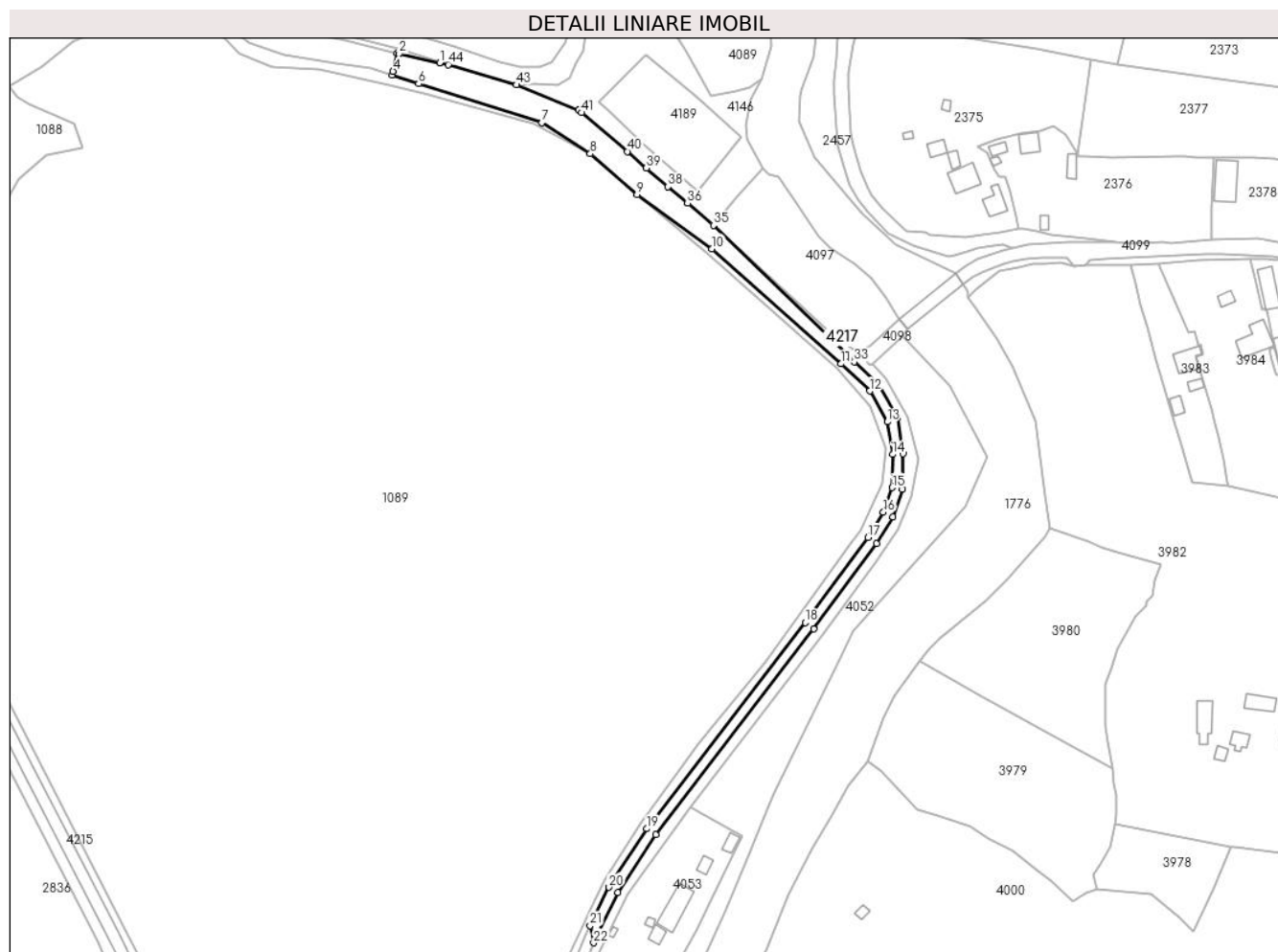
Inscrieri privind dezmembramintele dreptului de proprietate, drepturi reale de garanție și sarcini	Referințe
NU SUNT	

Anexa Nr. 1 La Partea I

Teren

Nr cadastral	Suprafața (mp)*	Observații / Referințe
31305	3.744	

* Suprafața este determinată în planul de proiecție Stereo 70.



Date referitoare la teren

Crt	Categorie folosință	Intravilan	Suprafața (mp)	Tarla	Parcelă	Nr. topo	Observații / Referințe
1	drum	DA	3.744	-	-	-	

Lungime Segmente

1) Valorile lungimilor segmentelor sunt obținute din proiecție în plan.

Punct început	X / Y	Punct sfârșit	X / Y	Lungime segment	Punct început	X / Y	Punct sfârșit	X / Y	Lungime segment	Punct început	X / Y	Punct sfârșit	X / Y	Lungime segment
1	510.307,102 645.335,661	2	510.289,184 645.339,611	18.348	2	510.289,184 645.339,611	3	510.288,292 645.339,844	0.922	3	510.288,292 645.339,844	4	510.286,566 645.331,91	8.12
4	510.286,566 645.331,91	5	510.286,124 645.330,317	1.653	5	510.286,124 645.330,317	6	510.297,763 645.326,411	12.277	6	510.297,763 645.326,411	7	510.352,091 645.309,34	56.947
7	510.352,091 645.309,34	8	510.373,373 645.295,605	25.329	8	510.373,373 645.295,605	9	510.393,951 645.277,717	27.266	9	510.393,951 645.277,717	10	510.426,882 645.253,851	40.67
10	510.426,882 645.253,851	11	510.483,794 645.203,206	76.183	11	510.483,794 645.203,206	12	510.496,428 645.191,174	17.447	12	510.496,428 645.191,174	13	510.504,156 645.177,686	15.545
13	510.504,156 645.177,686	14	510.506,464 645.163,342	14.528	14	510.506,464 645.163,342	15	510.506,299 645.148,72	14.623	15	510.506,299 645.148,72	16	510.502,386 645.137,879	11.526
16	510.502,386 645.137,879	17	510.495,599 645.126,735	13.048	17	510.495,599 645.126,735	18	510.467,992 645.089,354	46.47	18	510.467,992 645.089,354	19	510.398,365 644.998,671	114.33

Punct început	X / Y	Punct sfârșit	X / Y	Lungime segment	Punct început	X / Y	Punct sfârșit	X / Y	Lungime segment	Punct început	X / Y	Punct sfârșit	X / Y	Lungime segment
19	510.398,365 644.998,671	20	510.381,627 644.972,889	30.739	20	510.381,627 644.972,889	21	510.373,295 644.956,084	18.757	21	510.373,295 644.956,084	22	510.374,883 644.948,468	7.78
22	510.374,883 644.948,468	23	510.375,56 644.950,14	1.804	23	510.375,56 644.950,14	24	510.385,598 644.970,59	22.781	24	510.385,598 644.970,59	25	510.402,181 644.995,974	30.321
25	510.402,181 644.995,974	26	510.471,723 645.086,545	114.189	26	510.471,723 645.086,545	27	510.499,479 645.124,128	46.721	27	510.499,479 645.124,128	28	510.506,619 645.135,852	13.727
28	510.506,619 645.135,852	29	510.510,749 645.148,062	12.89	29	510.510,749 645.148,062	30	510.511,138 645.163,689	15.632	30	510.511,138 645.163,689	31	510.508,578 645.179,256	15.776
31	510.508,578 645.179,256	32	510.500,08 645.194,053	17.064	32	510.500,08 645.194,053	33	510.489,641 645.204,019	14.432	33	510.489,641 645.204,019	34	510.486,909 645.206,588	3.75
34	510.486,909 645.206,588	35	510.427,604 645.264,101	82.613	35	510.427,604 645.264,101	36	510.416,211 645.273,793	14.958	36	510.416,211 645.273,793	37	510.416,21 645.273,794	0.001
37	510.416,21 645.273,794	38	510.407,581 645.281,135	11.329	38	510.407,581 645.281,135	39	510.398,091 645.289,35	12.552	39	510.398,091 645.289,35	40	510.389,707 645.296,607	11.089
40	510.389,707 645.296,607	41	510.369,553 645.313,684	26.416	41	510.369,553 645.313,684	42	510.368,284 645.314,759	1.663	42	510.368,284 645.314,759	43	510.340,791 645.325,896	29.663
43	510.340,791 645.325,896	44	510.310,815 645.334,843	31.283	44	510.310,815 645.334,843	1	510.307,102 645.335,661	3.802					

** Lungimile segmentelor sunt determinate în planul de proiecție Stereo 70 și sunt rotunjite la 1 milimetru.

*** Distanța dintre puncte este formată din segmente cumulate ce sunt mai mici decât valoarea 1 milimetru.

**DATE DESPRE IMOBILUL NR. 4218**

Oficiul de Cadastru și Publicitate Imobiliară SUCEAVA
Biroul de Cadastru și Publicitate Imobiliară Vatra Dornei

A. Partea I. Descrierea imobilului

TEREN Necunoscut

Adresa: Loc. Pilugani, Jud. Suceava, INTRAVILAN PILUGANI + EXTRAVILAN POIANA STAMPEI, TRONSON 5

Nr. Crt	Nr cadastral Nr. topografic	Suprafața* (mp)	Observații / Referințe
A1	34480	19.660	Sector cadastral:0 Teren neimprejmuit;

B. Partea II. Proprietari și acte

Inscrieri privitoare la dreptul de proprietate și alte drepturi reale		Referințe
12450 / 03/08/2022		
Act Administrativ nr. 96, din 29/07/2022 emis de Consiliul local al comunei Poiana Stampei (act administrativ nr 6079 din 17.08.2022, emis de PRIMARIA POIANA STAMPEI);		
B1	Intabulare, drept de PROPRIETATE, dobandit prin Lege, cota actuala 1/1, cota initiala 1/1 1) COMUNA POIANA STAMPEI, CIF:5021250, - DOMENIUL PUBLIC	A1

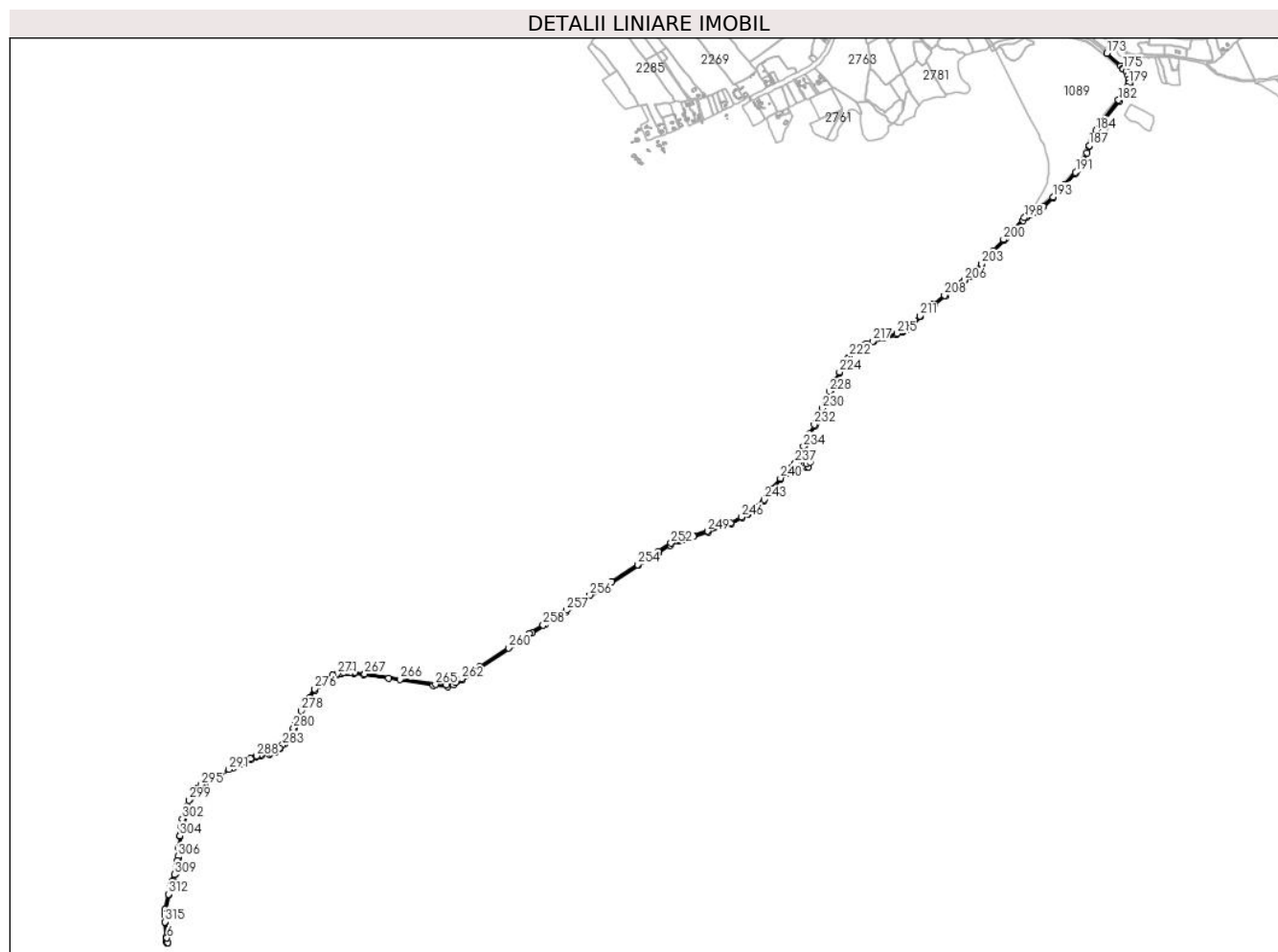
C. Partea III. SARCINI .

Inscrieri privind dezmembramintele dreptului de proprietate, drepturi reale de garanție și sarcini	Referințe
NU SUNT	

Teren

Nr cadastral	Suprafața (mp)*	Observații / Referințe
34480	19.660	

* Suprafața este determinată în planul de proiecție Stereo 70.



Date referitoare la teren

Crt	Categorie folosință	Intravilan	Suprafața (mp)	Tarla	Parcelă	Nr. topo	Observații / Referințe
1	drum	DA	1.786	-	-	-	Intravilan Pilugani; Neîmprejmuit
2	drum	NU	17.874	-	-	-	Extravilan; Neîmprejmuit

Lungime Segmente

1) Valorile lungimilor segmentelor sunt obținute din proiecție în plan.

Punct început	X / Y	Punct sfârșit	X / Y	Lungime segment
1	506.852,777 641.907,509	2	506.854,267 641.892,713	14.87 1
4	506.857,138 641.886,788	5	506.858,463 641.887,442	1.478
7	506.851,13 641.964,966	8	506.850,219 641.989,115	24.16 6
10	506.864,843 642.070,025	11	506.872,77 642.100,775	31.75 5
13	506.888,841 642.149,355	14	506.894,681 642.175,933	27.21 2
2	506.854,267 641.892,713	3	506.855,485 641.886,45	6.38
5	506.858,463 641.887,442	6	506.855,698 641.904,797	17.57 4
8	506.850,219 641.989,115	9	506.852,604 642.011,471	22.48 3
11	506.872,77 642.100,775	12	506.880,253 642.124,145	24.53 9
14	506.894,681 642.175,933	15	506.898,494 642.190,955	15.49 8
3	506.855,485 641.886,45	4	506.857,138 641.886,788	1.687
6	506.855,698 641.904,797	7	506.851,13 641.964,966	60.34 2
9	506.852,604 642.011,471	10	506.864,843 642.070,025	59.81 9
12	506.880,253 642.124,145	13	506.888,841 642.149,355	26.63 3
15	506.898,494 642.190,955	16	506.901,017 642.210,757	19.96 2

Punct început	X / Y	Punct sfârșit	X / Y	Lungime segment	Punct început	X / Y	Punct sfârșit	X / Y	Lungime segment	Punct început	X / Y	Punct sfârșit	X / Y	Lungime segment
16	506.901,017 642.210,757	17	506.903,286 642.247,105	36.41 9	17	506.903,286 642.247,105	18	506.906,386 642.290,613	43.61 8	18	506.906,386 642.290,613	19	506.907,264 642.302,899	12.31 7
19	506.907,264 642.302,899	20	506.908,503 642.312,13	9.314	20	506.908,503 642.312,13	21	506.916,462 642.353,77	42.39 4	21	506.916,462 642.353,77	22	506.926,163 642.386,214	33.86 3
22	506.926,163 642.386,214	23	506.932,302 642.405,445	20.18 7	23	506.932,302 642.405,445	24	506.944,187 642.433,082	30.08 4	24	506.944,187 642.433,082	25	506.949,482 642.443,909	12.05 2
25	506.949,482 642.443,909	26	506.957,986 642.457,324	15.88 3	26	506.957,986 642.457,324	27	506.971,798 642.472,54	20.55	27	506.971,798 642.472,54	28	506.986,909 642.484,21	19.09 3
28	506.986,909 642.484,21	29	506.997,768 642.491,45	13.05 1	29	506.997,768 642.491,45	30	507.005,895 642.496,843	9.754	30	507.005,895 642.496,843	31	507.021,304 642.504,171	17.06 3
31	507.021,304 642.504,171	32	507.110,062 642.551,907	100.7 8	32	507.110,062 642.551,907	33	507.137,826 642.565,539	30.93	33	507.137,826 642.565,539	34	507.173,295 642.582,642	39.37 7
34	507.173,295 642.582,642	35	507.193,474 642.592,495	22.45 6	35	507.193,474 642.592,495	36	507.213,946 642.597,696	21.12 2	36	507.213,946 642.597,696	37	507.244,108 642.601,682	30.42 4
37	507.244,108 642.601,682	38	507.267,283 642.609,637	24.50 2	38	507.267,283 642.609,637	39	507.284,644 642.622,011	21.31 9	39	507.284,644 642.622,011	40	507.301,746 642.641,255	25.74 5
40	507.301,746 642.641,255	41	507.315,592 642.658,375	22.01 8	41	507.315,592 642.658,375	42	507.319,696 642.663,673	6.702	42	507.319,696 642.663,673	43	507.339,457 642.698,914	40.40 3
43	507.339,457 642.698,914	44	507.345,884 642.712,138	14.70 3	44	507.345,884 642.712,138	45	507.359,006 642.743,161	33.68 4	45	507.359,006 642.743,161	46	507.373,264 642.777,704	37.37
46	507.373,264 642.777,704	47	507.382,503 642.794,039	18.76 7	47	507.382,503 642.794,039	48	507.398,356 642.817,039	27.93 4	48	507.398,356 642.817,039	49	507.418,001 642.845,697	34.74 5
49	507.418,001 642.845,697	50	507.433,083 642.862,623	22.67 1	50	507.433,083 642.862,623	51	507.452,449 642.880,55	26.39	51	507.452,449 642.880,55	52	507.470,036 642.891,713	20.83 1
52	507.470,036 642.891,713	53	507.485,828 642.900,129	17.89 5	53	507.485,828 642.900,129	54	507.503,694 642.905,643	18.69 8	54	507.503,694 642.905,643	55	507.518,348 642.907,899	14.82 7
55	507.518,348 642.907,899	56	507.541,692 642.910,854	23.53	56	507.541,692 642.910,854	57	507.568,01 642.910,302	26.32 4	57	507.568,01 642.910,302	58	507.603,738 642.904,452	36.20 4
58	507.603,738 642.904,452	59	507.698,476 642.890,209	95.80 3	59	507.698,476 642.890,209	60	507.868,26 642.863,615	171.8 54	60	507.868,26 642.863,615	61	507.922,114 642.859,093	54.04 4
61	507.922,114 642.859,093	62	507.945,546 642.864,98	24.16	62	507.945,546 642.864,98	63	507.977,22 642.884,806	37.36 7	63	507.977,22 642.884,806	64	508.044,105 642.929,393	80.38 4
64	508.044,105 642.929,393	65	508.184,734 643.022,636	168.7 33	65	508.184,734 643.022,636	66	508.243,98 643.062,64	71.48 7	66	508.243,98 643.062,64	67	508.293,919 643.094,79	59.39 3
67	508.293,919 643.094,79	68	508.369,671 643.141,566	89.03	68	508.369,671 643.141,566	69	508.438,911 643.185,789	82.15 7	69	508.438,911 643.185,789	70	508.520,999 643.238,194	97.39
70	508.520,999 643.238,194	71	508.646,143 643.320,196	149.6 17	71	508.646,143 643.320,196	72	508.725,244 643.368,941	92.91 4	72	508.725,244 643.368,941	73	508.769,352 643.395,488	51.48 1
73	508.769,352 643.395,488	74	508.800,508 643.410,521	34.59 3	74	508.800,508 643.410,521	75	508.821,341 643.417,466	21.96	75	508.821,341 643.417,466	76	508.827,615 643.419,456	6.582
76	508.827,615 643.419,456	77	508.856,831 643.428,665	30.63 3	77	508.856,831 643.428,665	78	508.911,827 643.445,689	57.57 1	78	508.911,827 643.445,689	79	508.999,59 643.476,717	93.08 6
79	508.999,59 643.476,717	80	509.040,231 643.500,29	46.98 3	80	509.040,231 643.500,29	81	509.065,231 643.514,829	28.92	81	509.065,231 643.514,829	82	509.085,396 643.528,786	24.52 4
82	509.085,396 643.528,786	83	509.102,044 643.540,305	20.24 5	83	509.102,044 643.540,305	84	509.124,429 643.563,575	32.28 9	84	509.124,429 643.563,575	85	509.139,369 643.586,37	27.25 5
85	509.139,369 643.586,37	86	509.155,683 643.609,083	27.96 5	86	509.155,683 643.609,083	87	509.188,584 643.648,098	51.03 6	87	509.188,584 643.648,098	88	509.210,348 643.670,336	31.11 6
88	509.210,348 643.670,336	89	509.226,856 643.684,342	21.64 9	89	509.226,856 643.684,342	90	509.246,151 643.705,566	28.68 4	90	509.246,151 643.705,566	91	509.260,072 643.728,093	26.48 1
91	509.260,072 643.728,093	92	509.263,28 643.729,296	3.426	92	509.263,28 643.729,296	93	509.265,785 643.727,692	2.975	93	509.265,785 643.727,692	94	509.270,596 643.721,879	7.546
94	509.270,596 643.721,879	95	509.279,014 643.703,37	20.33 3	95	509.279,014 643.703,37	96	509.283,152 643.694,043	10.20 4	96	509.283,152 643.694,043	97	509.285,043 643.693,24	2.054
97	509.285,043 643.693,24	98	509.290,003 643.694,938	5.243	98	509.290,003 643.694,938	99	509.292,789 643.693,873	2.983	99	509.292,789 643.693,873	100	509.287,358 643.705,333	12.68 2
100	509.287,358 643.705,333	101	509.300,843 643.710,951	14.60 8	101	509.300,843 643.710,951	102	509.273,421 643.754,479	51.44 6	102	509.273,421 643.754,479	103	509.279,42 643.773,544	19.98 7
103	509.279,42 643.773,544	104	509.301,238 643.814,301	46.22 9	104	509.301,238 643.814,301	105	509.318,739 643.850,218	39.95 4	105	509.318,739 643.850,218	106	509.323,181 643.859,893	10.64 6
106	509.323,181 643.859,893	107	509.343,727 643.904,636	49.23 5	107	509.343,727 643.904,636	108	509.360,423 643.941,13	40.13 2	108	509.360,423 643.941,13	109	509.375,567 643.976,59	38.55 8
109	509.375,567 643.976,59	110	509.379,483 643.983,952	8.339	110	509.379,483 643.983,952	111	509.387,61 644.003,252	20.94 1	111	509.387,61 644.003,252	112	509.395,09 644.018,027	16.56 1
112	509.395,09 644.018,027	113	509.413,438 644.052,07	38.67 3	113	509.413,438 644.052,07	114	509.428,582 644.076,448	28.69 9	114	509.428,582 644.076,448	115	509.446,903 644.105,112	34.01 9

Punct început	X / Y	Punct sfârșit	X / Y	Lungime segment	Punct început	X / Y	Punct sfârșit	X / Y	Lungime segment	Punct început	X / Y	Punct sfârșit	X / Y	Lungime segment
115	509.446,903 644.105,112	116	509.467,749 644.128,841	31.585	116	509.467,749 644.128,841	117	509.486,356 644.143,369	23.607	117	509.486,356 644.143,369	118	509.497,703 644.150,461	13.381
118	509.497,703 644.150,461	119	509.513,305 644.158,676	17.633	119	509.513,305 644.158,676	120	509.539,212 644.168,079	27.561	120	509.539,212 644.168,079	121	509.580,286 644.181,45	43.196
121	509.580,286 644.181,45	122	509.628,627 644.196,009	50.486	122	509.628,627 644.196,009	123	509.650,723 644.204,667	23.732	123	509.650,723 644.204,667	124	509.669,99 644.215,778	22.241
124	509.669,99 644.215,778	125	509.687,365 644.229,784	22.317	125	509.687,365 644.229,784	126	509.719,521 644.265,125	47.781	126	509.719,521 644.265,125	127	509.744,148 644.287,957	33.583
127	509.744,148 644.287,957	128	509.774,838 644.312,256	39.145	128	509.774,838 644.312,256	129	509.812,557 644.342,192	48.155	129	509.812,557 644.342,192	130	509.860,251 644.378,166	59.74
130	509.860,251 644.378,166	131	509.878,94 644.392,92	23.811	131	509.878,94 644.392,92	132	509.881,072 644.394,612	2.722	132	509.881,072 644.394,612	133	509.887,92 644.400,013	8.722
133	509.887,92 644.400,013	134	509.909,102 644.418,783	28.302	134	509.909,102 644.418,783	135	509.913,549 644.423,291	6.332	135	509.913,549 644.423,291	136	509.919,171 644.428,996	8.01
136	509.919,171 644.428,996	137	509.953,025 644.462,517	47.642	137	509.953,025 644.462,517	138	509.971,184 644.481,908	26.566	138	509.971,184 644.481,908	139	509.977,503 644.489,452	9.841
139	509.977,503 644.489,452	140	509.997,523 644.512,131	30.251	140	509.997,523 644.512,131	141	510.036,725 644.554,002	57.358	141	510.036,725 644.554,002	142	510.039,858 644.557,152	4.443
142	510.039,858 644.557,152	143	510.044,476 644.561,81	6.559	143	510.044,476 644.561,81	144	510.054,857 644.572,268	14.735	144	510.054,857 644.572,268	145	510.065,118 644.582,558	14.532
145	510.065,118 644.582,558	146	510.077,386 644.594,894	17.398	146	510.077,386 644.594,894	147	510.109,004 644.628,137	45.878	147	510.109,004 644.628,137	148	510.121,637 644.641,14	18.129
148	510.121,637 644.641,14	149	510.136,124 644.652,572	18.454	149	510.136,124 644.652,572	150	510.150,663 644.659,773	16.225	150	510.150,663 644.659,773	151	510.186,249 644.680,326	41.095
151	510.186,249 644.680,326	152	510.224,15 644.716,027	52.068	152	510.224,15 644.716,027	153	510.267,444 644.763,334	64.127	153	510.267,444 644.763,334	154	510.309,413 644.806,413	60.143
154	510.309,413 644.806,413	155	510.325,923 644.825,941	25.572	155	510.325,923 644.825,941	156	510.336,827 644.846,818	23.553	156	510.336,827 644.846,818	157	510.352,51 644.885,786	42.005
157	510.352,51 644.885,786	158	510.362,066 644.909,587	25.648	158	510.362,066 644.909,587	159	510.375,541 644.940,422	33.651	159	510.375,541 644.940,422	160	510.390,088 644.969,757	32.744
160	510.390,088 644.969,757	161	510.417,536 645.008,288	47.308	161	510.417,536 645.008,288	162	510.475,391 645.083,696	95.045	162	510.475,391 645.083,696	163	510.498,796 645.115,526	39.509
163	510.498,796 645.115,526	164	510.508,687 645.130,198	17.695	164	510.508,687 645.130,198	165	510.514,883 645.144,448	15.539	165	510.514,883 645.144,448	166	510.517,912 645.161,166	16.99
166	510.517,912 645.161,166	167	510.513,153 645.179,739	19.173	167	510.513,153 645.179,739	168	510.503,756 645.196,819	19.494	168	510.503,756 645.196,819	169	510.497,429 645.203,147	8.948
169	510.497,429 645.203,147	170	510.496,655 645.202,836	0.834	170	510.496,655 645.202,836	171	510.490,521 645.208,526	8.367	171	510.490,521 645.208,526	172	510.480,367 645.216,104	12.67
172	510.480,367 645.216,104	173	510.427,604 645.264,101	71.328	173	510.427,604 645.264,101	174	510.486,909 645.206,588	82.613	174	510.486,909 645.206,588	175	510.489,641 645.204,019	3.75
175	510.489,641 645.204,019	176	510.500,08 645.194,053	14.432	176	510.500,08 645.194,053	177	510.508,578 645.179,256	17.064	177	510.508,578 645.179,256	178	510.511,138 645.163,689	15.776
178	510.511,138 645.163,689	179	510.510,749 645.148,062	15.632	179	510.510,749 645.148,062	180	510.506,619 645.135,852	12.89	180	510.506,619 645.135,852	181	510.499,479 645.124,128	13.727
181	510.499,479 645.124,128	182	510.471,723 645.086,545	46.721	182	510.471,723 645.086,545	183	510.402,181 644.995,974	114.189	183	510.402,181 644.995,974	184	510.385,598 644.970,59	30.321
184	510.385,598 644.970,59	185	510.375,56 644.950,14	22.781	185	510.375,56 644.950,14	186	510.374,883 644.948,468	1.804	186	510.374,883 644.948,468	187	510.360,543 644.913,069	38.193
187	510.360,543 644.913,069	188	510.333,579 644.849,052	69.464	188	510.333,579 644.849,052	189	510.327,459 644.835,283	15.068	189	510.327,459 644.835,283	190	510.317,211 644.820,712	17.814
190	510.317,211 644.820,712	191	510.309,196 644.811,79	11.993	191	510.309,196 644.811,79	192	510.265,636 644.764,981	63.942	192	510.265,636 644.764,981	193	510.222,817 644.718,826	62.958
193	510.222,817 644.718,826	194	510.184,599 644.682,602	52.657	194	510.184,599 644.682,602	195	510.150,172 644.663,177	39.529	195	510.150,172 644.663,177	196	510.132,458 644.654,235	19.843
196	510.132,458 644.654,235	197	510.120,694 644.644,841	15.055	197	510.120,694 644.644,841	198	510.113,756 644.639,341	8.854	198	510.113,756 644.639,341	199	510.074,164 644.598,978	56.539
199	510.074,164 644.598,978	200	510.035,252 644.556,974	57.258	200	510.035,252 644.556,974	201	509.996,214 644.513,862	58.16	201	509.996,214 644.513,862	202	509.977,09 644.492,743	28.491
202	509.977,09 644.492,743	203	509.951,188 644.464,499	38.323	203	509.951,188 644.464,499	204	509.928,562 644.442,038	31.882	204	509.928,562 644.442,038	205	509.907,286 644.422,36	28.981
205	509.907,286 644.422,36	206	509.885,775 644.402,866	29.03	206	509.885,775 644.402,866	207	509.861,694 644.382,319	31.656	207	509.861,694 644.382,319	208	509.810,532 644.344,879	63.398
208	509.810,532 644.344,879	209	509.767,287 644.310,726	55.105	209	509.767,287 644.310,726	210	509.741,9 644.290,48	32.472	210	509.741,9 644.290,48	211	509.717,129 644.267,083	34.074
211	509.717,129 644.267,083	212	509.685,062 644.231,987	47.54	212	509.685,062 644.231,987	213	509.667,634 644.218,741	21.89	213	509.667,634 644.218,741	214	509.654,51 644.210,167	15.677

Punct început	X / Y	Punct sfârşit	X / Y	Lungime segment	Punct început	X / Y	Punct sfârşit	X / Y	Lungime segment	Punct început	X / Y	Punct sfârşit	X / Y	Lungime segment
214	509.654,51 644.210,167	215	509.631,258 644.199,891	25.42 1	215	509.631,258 644.199,891	216	509.580,575 644.184,203	53.05 5	216	509.580,575 644.184,203	217	509.538,056 644.171,222	44.45 6
217	509.538,056 644.171,222	218	509.512,889 644.161,722	26.9	218	509.512,889 644.161,722	219	509.497,497 644.153,943	17.24 6	219	509.497,497 644.153,943	220	509.485,738 644.146,325	14.01 1
220	509.485,738 644.146,325	221	509.466,316 644.132,045	24.10 7	221	509.466,316 644.132,045	222	509.448,509 644.112,754	26.25 3	222	509.448,509 644.112,754	223	509.442,478 644.104,411	10.29 5
223	509.442,478 644.104,411	224	509.411,681 644.053,712	59.32	224	509.411,681 644.053,712	225	509.393,228 644.021,27	37.32 3	225	509.393,228 644.021,27	226	509.388,096 644.011,007	11.47 5
226	509.388,096 644.011,007	227	509.382,61 644.000,12	12.19 1	227	509.382,61 644.000,12	228	509.373,157 643.979,68	22.52	228	509.373,157 643.979,68	229	509.359,092 643.946,289	36.23 2
229	509.359,092 643.946,289	230	509.346,176 643.916,261	32.68 8	230	509.346,176 643.916,261	231	509.331,199 643.884,657	34.97 3	231	509.331,199 643.884,657	232	509.315,728 643.853,75	34.56 3
232	509.315,728 643.853,75	233	509.298,336 643.818,432	39.36 8	233	509.298,336 643.818,432	234	509.275,169 643.770,432	53.29 8	234	509.275,169 643.770,432	235	509.263,301 643.743,302	29.61 2
235	509.263,301 643.743,302	236	509.253,284 643.724,788	21.05	236	509.253,284 643.724,788	237	509.243,597 643.706,739	20.48 4	237	509.243,597 643.706,739	238	509.228,879 643.690,128	22.19 3
238	509.228,879 643.690,128	239	509.209,842 643.673,298	25.41	239	509.209,842 643.673,298	240	509.187,075 643.650,668	32.10 1	240	509.187,075 643.650,668	241	509.154,306 643.610,495	51.84 3
241	509.154,306 643.610,495	242	509.137,232 643.587,827	28.37 9	242	509.137,232 643.587,827	243	509.125,045 643.569,244	22.22 3	243	509.125,045 643.569,244	244	509.099,446 643.541,642	37.64 5
244	509.099,446 643.541,642	245	509.063,069 643.517,651	43.57 6	245	509.063,069 643.517,651	246	509.039,865 643.503,504	27.17 7	246	509.039,865 643.503,504	247	508.998,158 643.480,535	47.61 4
247	508.998,158 643.480,535	248	508.968,042 643.468,939	32.27 1	248	508.968,042 643.468,939	249	508.909,831 643.449,564	61.35 1	249	508.909,831 643.449,564	250	508.840,081 643.429,438	72.59 6
250	508.840,081 643.429,438	251	508.800,559 643.417,462	41.29 7	251	508.800,559 643.417,462	252	508.771,87 643.403,416	31.94 3	252	508.771,87 643.403,416	253	508.723,068 643.372,601	57.71 7
253	508.723,068 643.372,601	254	508.644,514 643.322,893	92.96	254	508.644,514 643.322,893	255	508.545,187 643.257,708	118.8 06	255	508.545,187 643.257,708	256	508.463,132 643.206,589	96.67 6
256	508.463,132 643.206,589	257	508.374,704 643.149,535	105.2 36	257	508.374,704 643.149,535	258	508.285,278 643.092,354	106.1 45	258	508.285,278 643.092,354	259	508.232,458 643.059,682	62.10 8
259	508.232,458 643.059,682	260	508.153,389 643.006,662	95.2	260	508.153,389 643.006,662	261	508.044,54 642.934,138	130.7 97	261	508.044,54 642.934,138	262	507.974,506 642.888,3	83.70 1
262	507.974,506 642.888,3	263	507.952,072 642.874,411	26.38 5	263	507.952,072 642.874,411	264	507.919,152 642.864,974	34.24 6	264	507.919,152 642.864,974	265	507.876,743 642.867,04	42.45 9
265	507.876,743 642.867,04	266	507.741,599 642.886,858	136.5 89	266	507.741,599 642.886,858	267	507.607,218 642.907,043	135.8 89	267	507.607,218 642.907,043	268	507.568,531 642.912,341	39.04 8
268	507.568,531 642.912,341	269	507.552,89 642.913,021	15.65 6	269	507.552,89 642.913,021	270	507.525,378 642.912,595	27.51 5	270	507.525,378 642.912,595	271	507.504,434 642.908,879	21.27 1
271	507.504,434 642.908,879	272	507.485,711 642.902,216	19.87 3	272	507.485,711 642.902,216	273	507.462,523 642.889,429	26.48	273	507.462,523 642.889,429	274	507.450,21 642.882,176	14.29
274	507.450,21 642.882,176	275	507.431,372 642.864,95	25.52 7	275	507.431,372 642.864,95	276	507.417,454 642.850,099	20.35 3	276	507.417,454 642.850,099	277	507.382,91 642.799,992	60.86
277	507.382,91 642.799,992	278	507.366,166 642.767,188	36.83	278	507.366,166 642.767,188	279	507.343,242 642.713,519	58.36	279	507.343,242 642.713,519	280	507.337,188 642.701,614	13.35 6
280	507.337,188 642.701,614	281	507.326,565 642.680,125	23.97 1	281	507.326,565 642.680,125	282	507.312,57 642.660,875	23.8	282	507.312,57 642.660,875	283	507.295,326 642.637,786	28.81 8
283	507.295,326 642.637,786	284	507.283,232 642.625,404	17.30 8	284	507.283,232 642.625,404	285	507.265,235 642.612,609	22.08 2	285	507.265,235 642.612,609	286	507.249,621 642.606,673	16.70 4
286	507.249,621 642.606,673	287	507.215,815 642.601,241	34.24	287	507.215,815 642.601,241	288	507.195,775 642.596,38	20.62 1	288	507.195,775 642.596,38	289	507.172,626 642.586,199	25.28 9
289	507.172,626 642.586,199	290	507.136,964 642.569,055	39.56 9	290	507.136,964 642.569,055	291	507.091,249 642.544,936	51.68 7	291	507.091,249 642.544,936	292	507.056,697 642.526,615	39.10 9
292	507.056,697 642.526,615	293	507.005,218 642.499,47	58.19 7	293	507.005,218 642.499,47	294	506.996,62 642.494,142	10.11 5	294	506.996,62 642.494,142	295	506.986,074 642.486,64	12.94 2
295	506.986,074 642.486,64	296	506.971,069 642.474,283	19.43 8	296	506.971,069 642.474,283	297	506.960,534 642.462,668	15.68 1	297	506.960,534 642.462,668	298	506.949,694 642.447,965	18.26 7
298	506.949,694 642.447,965	299	506.939,107 642.428,624	22.04 9	299	506.939,107 642.428,624	300	506.926,862 642.398,183	32.81 1	300	506.926,862 642.398,183	301	506.920,994 642.382,079	17.14
301	506.920,994 642.382,079	302	506.914,168 642.357,167	25.83	302	506.914,168 642.357,167	303	506.909,177 642.329,75	27.86 8	303	506.909,177 642.329,75	304	506.904,46 642.292,729	37.32
304	506.904,46 642.292,729	305	506.900,36 642.247,768	45.14 8	305	506.900,36 642.247,768	306	506.897,886 642.214,323	33.53 6	306	506.897,886 642.214,323	307	506.896,419 642.199,357	15.03 8
307	506.896,419 642.199,357	308	506.892,192 642.176,275	23.46 6	308	506.892,192 642.176,275	309	506.884,408 642.145,571	31.67 5	309	506.884,408 642.145,571	310	506.875,131 642.120,439	26.79
310	506.875,131 642.120,439	311	506.868,835 642.102,296	19.20 4	311	506.868,835 642.102,296	312	506.861,24 642.071,274	31.93 8	312	506.861,24 642.071,274	313	506.848,73 642.012,474	60.11 6

Punct început	X / Y	Punct sfârșit	X / Y	Lungime segment	Punct început	X / Y	Punct sfârșit	X / Y	Lungime segment	Punct început	X / Y	Punct sfârșit	X / Y	Lungime segment
313	506.848,73 642.012,474	314	506.847,279 641.996,783	15.758	314	506.847,279 641.996,783	315	506.848,614 641.965,811	31.001	315	506.848,614 641.965,811	1	506.852,777 641.907,509	58.45

** Lungimile segmentelor sunt determinate în planul de proiecție Stereo 70 și sunt rotunjite la 1 milimetru.

*** Distanța dintre puncte este formată din segmente cumulate ce sunt mai mici decât valoarea 1 milimetru.

**DATE DESPRE IMOBILUL NR. 4219**

Oficiul de Cadastru și Publicitate Imobiliară SUCEAVA
Biroul de Cadastru și Publicitate Imobiliară Vatra Dornei

A. Partea I. Descrierea imobilului

TEREN Extravilan

Adresa: Jud. Suceava

Nr. Crt	Nr cadastral Nr. topografic	Suprafața* (mp)	Observații / Referințe
A1	34318	23.694	Sector cadastral:0 Teren neimprejmuit;

B. Partea II. Proprietari și acte

Inscrieri privitoare la dreptul de proprietate și alte drepturi reale		Referințe
18797 / 15/11/2021		
Act Notarial nr. 2773, din 15/11/2021 emis de Vasilit Niculina;		
B1	Se infiinteaza cartea funciara 34318 a imobilului cu numarul cadastral 34318 / UAT Poiana Stampei, rezultat din dezmembrarea imobilului cu numarul cadastral 31306 inscris in cartea funciara 31306;	A1
Act Administrativ nr. H.G. nr.787, din 26/10/2017 emis de Guvernul României (act administrativ nr Protocol de predare-primire nr.13341 din 22.11.2017, emis de R.N.P. ROMSILVA- CONSILIUL LOCAL AL COMUNEI POIANA STAMPEI);		
B2	Intabulare, drept de PROPRIETATE, dobandit prin Lege, cota actuala 1/1, cota initiala 1/1 1) COMUNA POIANA STAMPEI , CIF:5021250, -DOMENIUL PUBLIC <i>OBSERVATII: pozitie transcrisa din CF 31306/Poiana Stampei, inscrisa prin incheierea nr. 17985 din 11/12/2017;</i>	A1
Act Administrativ nr. 139, din 14/12/2017 emis de Consiliul local al Comunei Poiana Stampei (act administrativ nr 1514 din 21.02.2018, emis de Comuna Poiana Stampei);		
B3	se notează încadrarea drumului înscris sub A1 în categoria funcțională a drumurilor comunale <i>OBSERVATII: pozitie transcrisa din CF 31306/Poiana Stampei, inscrisa prin incheierea nr. 2626 din 22/02/2018;</i>	A1
6899 / 09/05/2023		
Act Administrativ nr. 9, din 03/05/2023 emis de COMUNA POIANA STAMPEI;		
B4	se notează autorizația de construire nr. 9 din data de 3 mai 2023, emisă de Comuna Poiana Stampei	A1

C. Partea III. SARCINI .

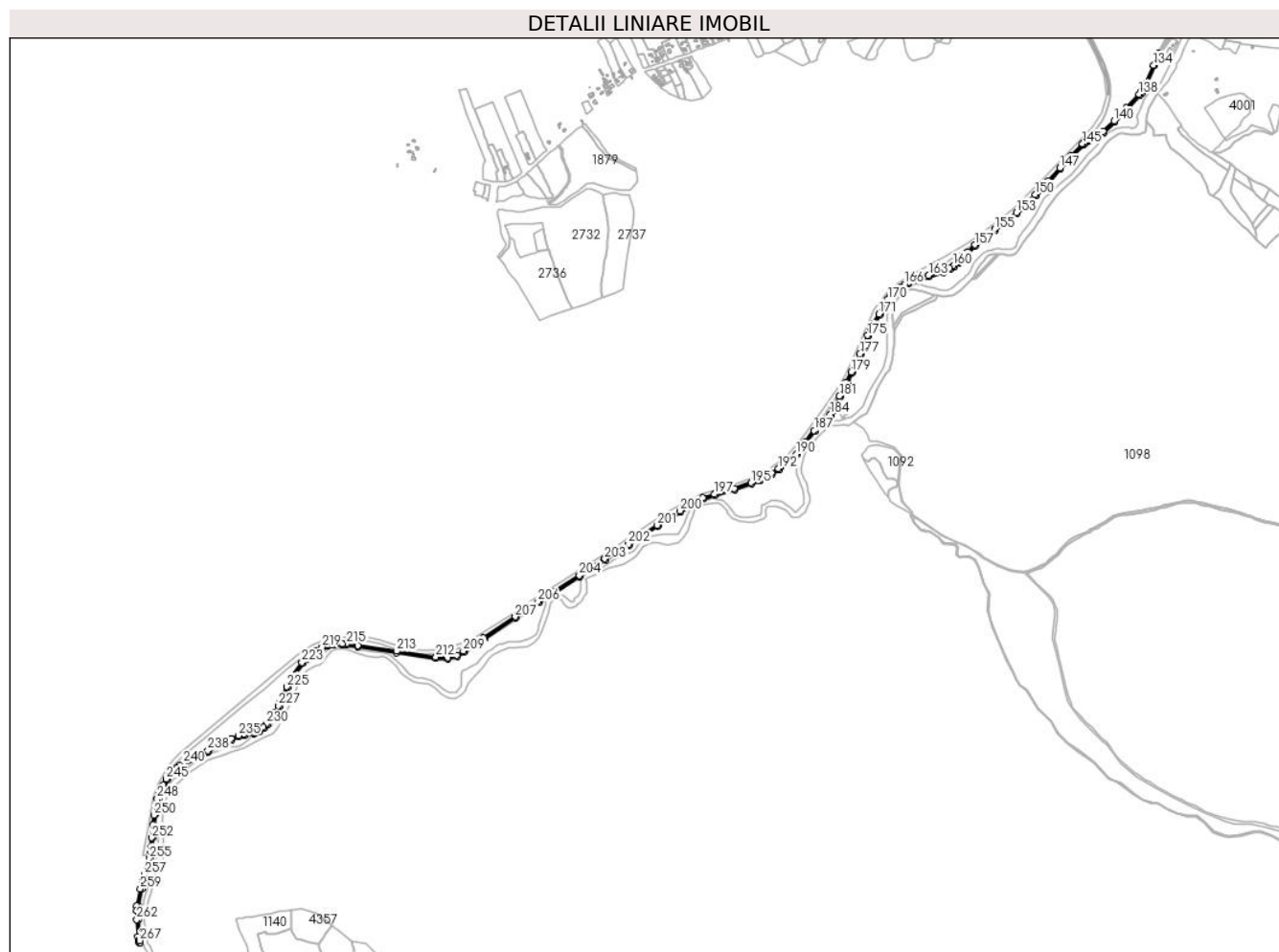
Inscrieri privind dezmembramintele dreptului de proprietate, drepturi reale de garanție și sarcini	Referințe
NU SUNT	

Anexa Nr. 1 La Partea I

Teren

Nr cadastral	Suprafața (mp)*	Observații / Referințe
34318	23.694	

* Suprafața este determinată în planul de proiecție Stereo 70.



Date referitoare la teren

Crt	Categorie folosință	Intravilan	Suprafața (mp)	Tarla	Parcelă	Nr. topo	Observații / Referințe
1	drum	NU	23.694	-	-	-	Imobil neaprejmuit

Lungime Segmente

1) Valorile lungimilor segmentelor sunt obținute din proiecție în plan.

Punct început	X / Y	Punct sfârșit	X / Y	Lungime segment	Punct început	X / Y	Punct sfârșit	X / Y	Lungime segment	Punct început	X / Y	Punct sfârșit	X / Y	Lungime segment
1	506.852,777 641.907,509	2	506.848,614 641.965,811	58.45	2	506.848,614 641.965,811	3	506.847,279 641.996,783	31.00	3	506.847,279 641.996,783	4	506.848,73 642.012,474	15.75
4	506.848,73 642.012,474	5	506.861,24 642.071,274	60.11	5	506.861,24 642.071,274	6	506.868,835 642.102,296	31.93	6	506.868,835 642.102,296	7	506.875,131 642.120,439	19.20
7	506.875,131 642.120,439	8	506.884,408 642.145,571	26.79	8	506.884,408 642.145,571	9	506.892,192 642.176,275	31.67	9	506.892,192 642.176,275	10	506.896,419 642.199,357	23.46
10	506.896,419 642.199,357	11	506.897,886 642.214,323	15.03	11	506.897,886 642.214,323	12	506.900,36 642.247,768	33.53	12	506.900,36 642.247,768	13	506.904,46 642.292,729	45.14
13	506.904,46 642.292,729	14	506.909,177 642.329,75	37.32	14	506.909,177 642.329,75	15	506.914,168 642.357,167	27.86	15	506.914,168 642.357,167	16	506.920,994 642.382,079	25.83
16	506.920,994 642.382,079	17	506.926,862 642.398,183	17.14	17	506.926,862 642.398,183	18	506.939,107 642.428,624	32.81	18	506.939,107 642.428,624	19	506.949,694 642.447,965	22.04

Punct început	X / Y	Punct sfârșit	X / Y	Lungime segment	Punct început	X / Y	Punct sfârșit	X / Y	Lungime segment	Punct început	X / Y	Punct sfârșit	X / Y	Lungime segment
19	506.949,694 642.447,965	20	506.960,534 642.462,668	18.267	20	506.960,534 642.462,668	21	506.971,069 642.474,283	15.681	21	506.971,069 642.474,283	22	506.986,074 642.486,64	19.438
22	506.986,074 642.486,64	23	506.996,62 642.494,142	12.942	23	506.996,62 642.494,142	24	507.005,218 642.499,47	10.115	24	507.005,218 642.499,47	25	507.056,697 642.526,615	58.197
25	507.056,697 642.526,615	26	507.091,249 642.544,936	39.109	26	507.091,249 642.544,936	27	507.136,964 642.569,055	51.687	27	507.136,964 642.569,055	28	507.172,626 642.586,199	39.569
28	507.172,626 642.586,199	29	507.195,775 642.596,38	25.289	29	507.195,775 642.596,38	30	507.215,815 642.601,241	20.621	30	507.215,815 642.601,241	31	507.249,621 642.606,673	34.24
31	507.249,621 642.606,673	32	507.265,235 642.612,609	16.704	32	507.265,235 642.612,609	33	507.283,232 642.625,404	22.082	33	507.283,232 642.625,404	34	507.295,326 642.637,786	17.308
34	507.295,326 642.637,786	35	507.312,57 642.660,875	28.818	35	507.312,57 642.660,875	36	507.326,565 642.680,125	23.8	36	507.326,565 642.680,125	37	507.337,188 642.701,614	23.971
37	507.337,188 642.701,614	38	507.343,242 642.713,519	13.356	38	507.343,242 642.713,519	39	507.366,166 642.767,188	58.36	39	507.366,166 642.767,188	40	507.382,91 642.799,992	36.83
40	507.382,91 642.799,992	41	507.417,454 642.850,099	60.86	41	507.417,454 642.850,099	42	507.431,372 642.864,95	20.353	42	507.431,372 642.864,95	43	507.450,21 642.882,176	25.527
43	507.450,21 642.882,176	44	507.462,523 642.889,429	14.29	44	507.462,523 642.889,429	45	507.485,711 642.902,216	26.48	45	507.485,711 642.902,216	46	507.504,434 642.908,879	19.873
46	507.504,434 642.908,879	47	507.525,378 642.912,595	21.271	47	507.525,378 642.912,595	48	507.552,89 642.913,021	27.515	48	507.552,89 642.913,021	49	507.568,531 642.912,341	15.656
49	507.568,531 642.912,341	50	507.607,218 642.907,043	39.048	50	507.607,218 642.907,043	51	507.741,599 642.886,858	135.89	51	507.741,599 642.886,858	52	507.876,743 642.867,04	136.589
52	507.876,743 642.867,04	53	507.919,152 642.864,974	42.459	53	507.919,152 642.864,974	54	507.952,072 642.874,411	34.246	54	507.952,072 642.874,411	55	507.974,506 642.888,3	26.385
55	507.974,506 642.888,3	56	508.044,54 642.934,138	83.701	56	508.044,54 642.934,138	57	508.153,389 643.006,662	130.797	57	508.153,389 643.006,662	58	508.232,458 643.059,682	95.2
58	508.232,458 643.059,682	59	508.285,278 643.092,354	62.108	59	508.285,278 643.092,354	60	508.374,704 643.149,535	106.145	60	508.374,704 643.149,535	61	508.463,132 643.206,589	105.236
61	508.463,132 643.206,589	62	508.545,187 643.257,708	96.676	62	508.545,187 643.257,708	63	508.644,514 643.322,893	118.806	63	508.644,514 643.322,893	64	508.723,068 643.372,601	92.96
64	508.723,068 643.372,601	65	508.771,87 643.403,416	57.717	65	508.771,87 643.403,416	66	508.800,559 643.417,462	31.943	66	508.800,559 643.417,462	67	508.840,081 643.429,438	41.297
67	508.840,081 643.429,438	68	508.909,831 643.449,564	72.596	68	508.909,831 643.449,564	69	508.968,042 643.468,939	61.351	69	508.968,042 643.468,939	70	508.998,158 643.480,535	32.271
70	508.998,158 643.480,535	71	509.039,865 643.503,504	47.614	71	509.039,865 643.503,504	72	509.063,069 643.517,651	27.177	72	509.063,069 643.517,651	73	509.099,446 643.541,642	43.576
73	509.099,446 643.541,642	74	509.125,045 643.569,244	37.645	74	509.125,045 643.569,244	75	509.137,232 643.587,827	22.223	75	509.137,232 643.587,827	76	509.154,306 643.610,495	28.379
76	509.154,306 643.610,495	77	509.187,075 643.650,668	51.843	77	509.187,075 643.650,668	78	509.209,842 643.673,298	32.101	78	509.209,842 643.673,298	79	509.228,879 643.690,128	25.41
79	509.228,879 643.690,128	80	509.243,597 643.706,739	22.193	80	509.243,597 643.706,739	81	509.253,284 643.724,788	20.484	81	509.253,284 643.724,788	82	509.263,301 643.743,302	21.05
82	509.263,301 643.743,302	83	509.275,169 643.770,432	29.612	83	509.275,169 643.770,432	84	509.298,336 643.818,432	53.298	84	509.298,336 643.818,432	85	509.315,728 643.853,75	39.368
85	509.315,728 643.853,75	86	509.331,199 643.884,657	34.563	86	509.331,199 643.884,657	87	509.346,176 643.916,261	34.973	87	509.346,176 643.916,261	88	509.359,092 643.946,289	32.688
88	509.359,092 643.946,289	89	509.373,157 643.979,68	36.232	89	509.373,157 643.979,68	90	509.382,61 644.000,12	22.52	90	509.382,61 644.000,12	91	509.388,096 644.011,007	12.191
91	509.388,096 644.011,007	92	509.393,228 644.021,27	11.475	92	509.393,228 644.021,27	93	509.411,681 644.053,712	37.323	93	509.411,681 644.053,712	94	509.442,478 644.104,411	59.32
94	509.442,478 644.104,411	95	509.448,509 644.112,754	10.295	95	509.448,509 644.112,754	96	509.466,316 644.132,045	26.253	96	509.466,316 644.132,045	97	509.485,738 644.146,325	24.107
97	509.485,738 644.146,325	98	509.497,497 644.153,943	14.011	98	509.497,497 644.153,943	99	509.512,889 644.161,722	17.246	99	509.512,889 644.161,722	100	509.538,056 644.171,222	26.9
100	509.538,056 644.171,222	101	509.580,575 644.184,203	44.456	101	509.580,575 644.184,203	102	509.631,258 644.199,891	53.055	102	509.631,258 644.199,891	103	509.654,51 644.210,167	25.421
103	509.654,51 644.210,167	104	509.667,634 644.218,741	15.677	104	509.667,634 644.218,741	105	509.685,062 644.231,987	21.89	105	509.685,062 644.231,987	106	509.717,129 644.267,083	47.54
106	509.717,129 644.267,083	107	509.741,9 644.290,48	34.074	107	509.741,9 644.290,48	108	509.767,287 644.310,726	32.472	108	509.767,287 644.310,726	109	509.810,532 644.344,879	55.105
109	509.810,532 644.344,879	110	509.861,694 644.382,319	63.398	110	509.861,694 644.382,319	111	509.885,775 644.402,866	31.656	111	509.885,775 644.402,866	112	509.907,286 644.422,36	29.03
112	509.907,286 644.422,36	113	509.928,562 644.442,038	28.981	113	509.928,562 644.442,038	114	509.951,188 644.464,499	31.882	114	509.951,188 644.464,499	115	509.977,09 644.492,743	38.323
115	509.977,09 644.492,743	116	509.996,214 644.513,862	28.491	116	509.996,214 644.513,862	117	510.035,252 644.556,974	58.16	117	510.035,252 644.556,974	118	510.074,164 644.598,978	57.258

Punct început	X / Y	Punct sfârșit	X / Y	Lungime segment	Punct început	X / Y	Punct sfârșit	X / Y	Lungime segment	Punct început	X / Y	Punct sfârșit	X / Y	Lungime segment
118	510.074,164 644.598,978	119	510.113,756 644.639,341	56.539	119	510.113,756 644.639,341	120	510.120,694 644.644,841	8.854	120	510.120,694 644.644,841	121	510.132,458 644.654,235	15.055
121	510.132,458 644.654,235	122	510.150,172 644.663,177	19.843	122	510.150,172 644.663,177	123	510.184,599 644.682,602	39.529	123	510.184,599 644.682,602	124	510.222,817 644.718,826	52.657
124	510.222,817 644.718,826	125	510.265,636 644.764,981	62.958	125	510.265,636 644.764,981	126	510.309,196 644.811,79	63.942	126	510.309,196 644.811,79	127	510.317,211 644.820,712	11.993
127	510.317,211 644.820,712	128	510.327,459 644.835,283	17.814	128	510.327,459 644.835,283	129	510.333,579 644.849,052	15.068	129	510.333,579 644.849,052	130	510.360,543 644.913,069	69.464
130	510.360,543 644.913,069	131	510.374,883 644.948,468	38.193	131	510.374,883 644.948,468	132	510.373,295 644.956,084	7.78	132	510.373,295 644.956,084	133	510.371,298 644.952,057	4.495
133	510.371,298 644.952,057	134	510.356,227 644.914,852	40.142	134	510.356,227 644.914,852	135	510.329,293 644.850,907	69.386	135	510.329,293 644.850,907	136	510.323,377 644.837,597	14.566
136	510.323,377 644.837,597	137	510.313,552 644.823,626	17.08	137	510.313,552 644.823,626	138	510.305,749 644.814,942	11.675	138	510.305,749 644.814,942	139	510.262,215 644.768,159	63.905
139	510.262,215 644.768,159	140	510.219,495 644.722,113	62.811	140	510.219,495 644.722,113	141	510.181,803 644.686,387	51.933	141	510.181,803 644.686,387	142	510.147,971 644.667,298	38.846
142	510.147,971 644.667,298	143	510.129,922 644.658,186	20.219	143	510.129,922 644.658,186	144	510.117,787 644.648,496	15.529	144	510.117,787 644.648,496	145	510.110,582 644.642,926	9.107
145	510.110,582 644.642,926	146	510.072,401 644.603,948	54.563	146	510.072,401 644.603,948	147	510.031,808 644.560,128	59.733	147	510.031,808 644.560,128	148	509.992,752 644.516,996	58.187
148	509.992,752 644.516,996	149	509.973,638 644.495,888	28.476	149	509.973,638 644.495,888	150	509.947,821 644.467,736	38.198	150	509.947,821 644.467,736	151	509.925,331 644.445,411	31.689
151	509.925,331 644.445,411	152	509.904,132 644.425,805	28.875	152	509.904,132 644.425,805	153	509.882,691 644.406,373	28.936	153	509.882,691 644.406,373	154	509.858,795 644.385,985	31.412
154	509.858,795 644.385,985	155	509.807,705 644.348,597	63.309	155	509.807,705 644.348,597	156	509.764,384 644.314,384	55.202	156	509.764,384 644.314,384	157	509.738,836 644.294,01	32.677
157	509.738,836 644.294,01	158	509.713,797 644.270,36	34.442	158	509.713,797 644.270,36	159	509.681,9 644.235,449	47.288	159	509.681,9 644.235,449	160	509.664,941 644.222,56	21.301
160	509.664,941 644.222,56	161	509.652,274 644.214,285	15.13	161	509.652,274 644.214,285	162	509.629,619 644.204,272	24.769	162	509.629,619 644.204,272	163	509.579,203 644.188,667	52.776
163	509.579,203 644.188,667	164	509.536,548 644.175,644	44.599	164	509.536,548 644.175,644	165	509.511,006 644.166,002	27.301	165	509.511,006 644.166,002	166	509.495,168 644.157,998	17.746
166	509.495,168 644.157,998	167	509.483,083 644.150,169	14.399	167	509.483,083 644.150,169	168	509.463,189 644.135,542	24.693	168	509.463,189 644.135,542	169	509.444,888 644.115,717	26.981
169	509.444,888 644.115,717	170	509.438,584 644.106,995	10.762	170	509.438,584 644.106,995	171	509.407,655 644.056,079	59.574	171	509.407,655 644.056,079	172	509.389,107 644.023,47	37.515
172	509.389,107 644.023,47	173	509.383,923 644.013,102	11.592	173	509.383,923 644.013,102	174	509.378,405 644.002,152	12.262	174	509.378,405 644.002,152	175	509.368,885 643.981,568	22.679
175	509.368,885 643.981,568	176	509.354,795 643.948,118	36.296	176	509.354,795 643.948,118	177	509.341,92 643.918,184	32.585	177	509.341,92 643.918,184	178	509.327,0 643.886,703	34.838
178	509.327,0 643.886,703	179	509.311,546 643.855,826	34.528	179	509.311,546 643.855,826	180	509.294,138 643.820,478	39.402	180	509.294,138 643.820,478	181	509.270,925 643.772,383	53.404
181	509.270,925 643.772,383	182	509.259,1 643.745,353	29.503	182	509.259,1 643.745,353	183	509.249,173 643.727,003	20.863	183	509.249,173 643.727,003	184	509.239,74 643.709,427	19.947
184	509.239,74 643.709,427	185	509.225,573 643.693,438	21.362	185	509.225,573 643.693,438	186	509.206,646 643.676,707	25.262	186	509.206,646 643.676,707	187	509.183,61 643.653,808	32.481
187	509.183,61 643.653,808	188	509.150,63 643.613,377	52.176	188	509.150,63 643.613,377	189	509.133,411 643.590,516	28.62	189	509.133,411 643.590,516	190	509.121,355 643.572,133	21.984
190	509.121,355 643.572,133	191	509.096,405 643.545,231	36.691	191	509.096,405 643.545,231	192	509.060,568 643.521,595	42.93	192	509.060,568 643.521,595	193	509.037,522 643.507,545	26.991
193	509.037,522 643.507,545	194	508.996,183 643.484,779	47.193	194	508.996,183 643.484,779	195	508.966,465 643.473,336	31.845	195	508.966,465 643.473,336	196	508.908,446 643.454,025	61.148
196	508.908,446 643.454,025	197	508.838,756 643.433,917	72.533	197	508.838,756 643.433,917	198	508.798,844 643.421,822	41.704	198	508.798,844 643.421,822	199	508.769,59 643.407,499	32.572
199	508.769,59 643.407,499	200	508.720,573 643.376,548	57.971	200	508.720,573 643.376,548	201	508.641,984 643.326,819	93.001	201	508.641,984 643.326,819	202	508.542,67 643.261,643	118.79
202	508.542,67 643.261,643	203	508.460,631 643.210,533	96.657	203	508.460,631 643.210,533	204	508.372,18 643.153,465	105.263	204	508.372,18 643.153,465	205	508.282,792 643.096,308	106.1
205	508.282,792 643.096,308	206	508.229,929 643.063,608	62.159	206	508.229,929 643.063,608	207	508.150,794 643.010,544	95.279	207	508.150,794 643.010,544	208	508.041,966 642.938,035	130.771
208	508.041,966 642.938,035	209	507.971,998 642.892,24	83.622	209	507.971,998 642.892,24	210	507.950,164 642.878,722	25.68	210	507.950,164 642.878,722	211	507.918,608 642.869,676	32.827
211	507.918,608 642.869,676	212	507.877,197 642.871,693	41.46	212	507.877,197 642.871,693	213	507.742,285 642.891,477	136.355	213	507.742,285 642.891,477	214	507.607,882 642.911,666	135.911
214	507.607,882 642.911,666	215	507.568,95 642.916,997	39.295	215	507.568,95 642.916,997	216	507.552,955 642.917,692	16.01	216	507.552,955 642.917,692	217	507.524,931 642.917,258	28.027

Punct început	X / Y	Punct sfârșit	X / Y	Lungime segment	Punct început	X / Y	Punct sfârșit	X / Y	Lungime segment	Punct început	X / Y	Punct sfârșit	X / Y	Lungime segment
217	507.524,931 642.917,258	218	507.503,235 642.913,409	22.035	218	507.503,235 642.913,409	219	507.483,788 642.906,489	20.642	219	507.483,788 642.906,489	220	507.460,21 642.893,486	26.926
220	507.460,21 642.893,486	221	507.447,419 642.885,952	14.845	221	507.447,419 642.885,952	222	507.428,088 642.868,275	26.195	222	507.428,088 642.868,275	223	507.413,808 642.853,037	20.883
223	507.413,808 642.853,037	224	507.378,89 642.802,389	61.518	224	507.378,89 642.802,389	225	507.361,934 642.769,169	37.297	225	507.361,934 642.769,169	226	507.338,962 642.715,389	58.481
226	507.338,962 642.715,389	227	507.333,579 642.703,34	13.197	227	507.333,579 642.703,34	228	507.322,767 642.682,142	23.796	228	507.322,767 642.682,142	229	507.309,416 642.663,434	22.983
229	507.309,416 642.663,434	230	507.291,784 642.640,698	28.772	230	507.291,784 642.640,698	231	507.280,196 642.628,976	16.483	231	507.280,196 642.628,976	232	507.262,981 642.616,736	21.123
232	507.262,981 642.616,736	233	507.248,428 642.610,889	15.684	233	507.248,428 642.610,889	234	507.214,878 642.605,822	33.93	234	507.214,878 642.605,822	235	507.194,435 642.600,519	21.12
235	507.194,435 642.600,519	236	507.170,847 642.590,321	25.698	236	507.170,847 642.590,321	237	507.134,879 642.573,199	39.835	237	507.134,879 642.573,199	238	507.089,066 642.549,065	51.781
238	507.089,066 642.549,065	239	507.054,514 642.530,743	39.109	239	507.054,514 642.530,743	240	507.002,896 642.503,525	58.354	240	507.002,896 642.503,525	241	506.994,034 642.498,033	10.426
241	506.994,034 642.498,033	242	506.983,232 642.490,35	13.256	242	506.983,232 642.490,35	243	506.967,838 642.477,672	19.943	243	506.967,838 642.477,672	244	506.956,916 642.465,63	16.257
244	506.956,916 642.465,63	245	506.945,748 642.450,484	18.818	245	506.945,748 642.450,484	246	506.934,878 642.430,623	22.641	246	506.934,878 642.430,623	247	506.922,501 642.399,855	33.164
247	506.922,501 642.399,855	248	506.914,085 642.382,579	19.217	248	506.914,085 642.382,579	249	506.909,394 642.358,631	24.403	249	506.909,394 642.358,631	250	506.902,919 642.326,122	33.148
250	506.902,919 642.326,122	251	506.899,815 642.293,217	33.051	251	506.899,815 642.293,217	252	506.896,073 642.248,105	45.267	252	506.896,073 642.248,105	253	506.893,604 642.214,714	33.482
253	506.893,604 642.214,714	254	506.892,007 642.200,02	14.781	254	506.892,007 642.200,02	255	506.887,632 642.177,291	23.146	255	506.887,632 642.177,291	256	506.879,941 642.146,957	31.294
256	506.879,941 642.146,957	257	506.870,735 642.122,013	26.589	257	506.870,735 642.122,013	258	506.864,351 642.103,62	19.469	258	506.864,351 642.103,62	259	506.856,687 642.072,315	32.229
259	506.856,687 642.072,315	260	506.844,105 642.013,177	60.462	260	506.844,105 642.013,177	261	506.842,6 641.996,898	16.348	261	506.842,6 641.996,898	262	506.843,951 641.965,544	31.383
262	506.843,951 641.965,544	263	506.848,124 641.907,109	58.584	263	506.848,124 641.907,109	264	506.849,642 641.892,031	15.154	264	506.849,642 641.892,031	265	506.850,909 641.885,515	6.638
265	506.850,909 641.885,515	266	506.855,485 641.886,45	4.671	266	506.855,485 641.886,45	267	506.854,267 641.892,713	6.38	267	506.854,267 641.892,713	1	506.852,777 641.907,509	14.871

** Lungimile segmentelor sunt determinate în planul de proiecție Stereo 70 și sunt rotunjite la 1 milimetru.

*** Distanța dintre puncte este formată din segmente cumulate ce sunt mai mici decât valoarea 1 milimetru.

**DATE DESPRE IMOBILUL NR. 4220**

Oficiul de Cadastru și Publicitate Imobiliară SUCEAVA
Biroul de Cadastru și Publicitate Imobiliară Vatra Dornei

A. Partea I. Descrierea imobilului

TEREN Extravilan

Adresa: Jud. Suceava, TRONSON 11

Nr. Crt	Nr cadastral Nr. topografic	Suprafața* (mp)	Observații / Referințe
A1	34482	2.597	Sector cadastral:0 Teren neimprejmuit;

B. Partea II. Proprietari și acte

Inscrieri privitoare la dreptul de proprietate și alte drepturi reale		Referințe
12395 / 03/08/2022		
Act Administrativ nr. 96, din 29/07/2022 emis de CL POIANA STAMPEI (act administrativ nr adresa 5705 din 02.08.2022, emis de PRIMARIA POIANA STAMPEI);		
B1	Intabulare, drept de PROPRIETATE, dobandit prin Lege, cota actuala 1/1, cota initiala 1/1 1) COMUNA POIANA STAMPEI, CIF:5021250, domeniul public	A1

C. Partea III. SARCINI .

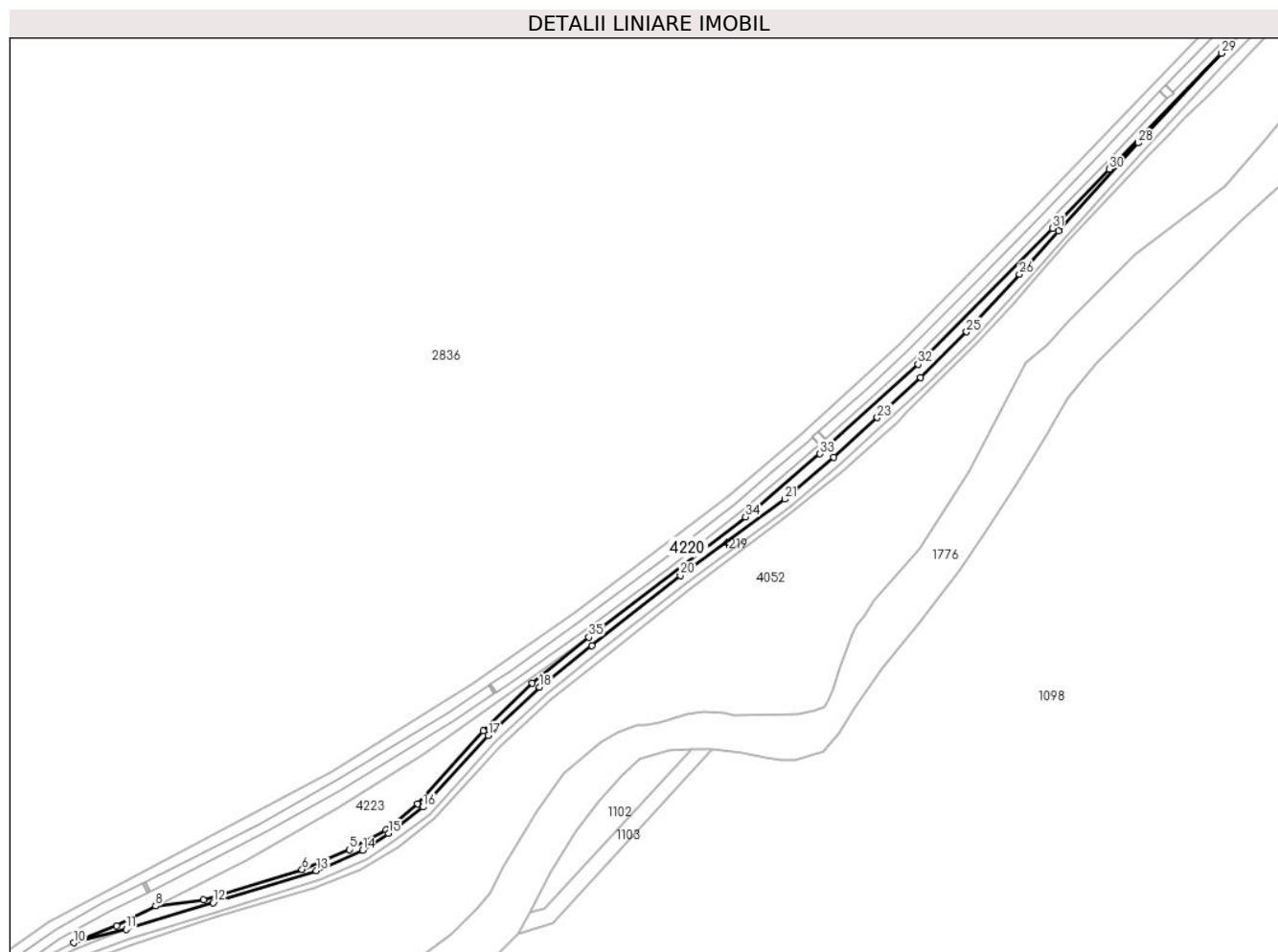
Inscrieri privind dezmembramintele dreptului de proprietate, drepturi reale de garanție și sarcini	Referințe
NU SUNT	

Anexa Nr. 1 La Partea I

Teren

Nr cadastral	Suprafața (mp)*	Observații / Referințe
34482	2.597	

* Suprafața este determinată în planul de proiecție Stereo 70.



Date referitoare la teren

Crt	Categorie folosință	Intra vilan	Suprafața (mp)	Tarla	Parcelă	Nr. topo	Observații / Referințe
1	drum	NU	2.597	-	-	-	NEIMPREJMUIT

Lungime Segmente

1) Valorile lungimilor segmentelor sunt obținute din proiecție în plan.

Punct început	X / Y	Punct sfârșit	X / Y	Lungime segment (** (m)
1	509.735,334 644.295,91	2	509.711,2 644.272,63	33.532
3	509.679,122 644.236,907	4	509.663,756 644.224,188	19.947
5	509.645,885 644.214,59	6	509.622,67 644.204,898	25.157
7	509.574,392 644.190,009	8	509.550,988 644.187,037	23.592
9	509.532,003 644.177,24	10	509.511,085 644.169,05	22.464

Punct început	X / Y	Punct sfârșit	X / Y	Lungime segment (** (m)
2	509.711,2 644.272,63	3	509.679,122 644.236,907	48.012
4	509.663,756 644.224,188	5	509.645,885 644.214,59	20.285
6	509.622,67 644.204,898	7	509.574,392 644.190,009	50.522
8	509.550,988 644.187,037	9	509.532,003 644.177,24	21.364
10	509.511,085 644.169,05	11	509.536,548 644.175,644	26.303

Punct început	X / Y	Punct sfârșit	X / Y	Lungime segment (** (m)
11	509.536,548 644.175,644	12	509.579,203 644.188,667	44.599
13	509.629,619 644.204,272	14	509.652,274 644.214,285	24.769
15	509.664,941 644.222,56	16	509.681,9 644.235,449	21.301
17	509.713,797 644.270,36	18	509.738,836 644.294,01	34.442
19	509.764,384 644.314,384	20	509.807,705 644.348,597	55.202
21	509.858,795 644.385,985	22	509.882,691 644.406,373	31.412
23	509.904,132 644.425,805	24	509.925,331 644.445,411	28.875
25	509.947,821 644.467,736	26	509.973,638 644.495,888	38.198
27	509.992,752 644.516,996	28	510.031,808 644.560,128	58.187
29	510.072,401 644.603,948	30	510.017,53 644.547,217	78.925
31	509.989,757 644.518,425	32	509.924,029 644.451,884	93.53
33	509.876,01 644.408,059	34	509.839,613 644.377,225	47.702
35	509.762,914 644.318,541	1	509.735,334 644.295,91	35.677

Punct început	X / Y	Punct sfârșit	X / Y	Lungime segment (** (m)
12	509.579,203 644.188,667	13	509.629,619 644.204,272	52.776
14	509.652,274 644.214,285	15	509.664,941 644.222,56	15.13
16	509.681,9 644.235,449	17	509.713,797 644.270,36	47.288
18	509.738,836 644.294,01	19	509.764,384 644.314,384	32.677
20	509.807,705 644.348,597	21	509.858,795 644.385,985	63.309
22	509.882,691 644.406,373	23	509.904,132 644.425,805	28.936
24	509.925,331 644.445,411	25	509.947,821 644.467,736	31.689
26	509.973,638 644.495,888	27	509.992,752 644.516,996	28.476
28	510.031,808 644.560,128	29	510.072,401 644.603,948	59.733
30	510.017,53 644.547,217	31	509.989,757 644.518,425	40.004
32	509.924,029 644.451,884	33	509.876,01 644.408,059	65.011
34	509.839,613 644.377,225	35	509.762,914 644.318,541	96.574

** Lungimile segmentelor sunt determinate în planul de proiecție Stereo 70 și sunt rotunjite la 1 milimetru.

*** Distanța dintre puncte este formată din segmente cumulate ce sunt mai mici decât valoarea 1 milimetru.

**DATE DESPRE IMOBILUL NR. 4221**

Oficiul de Cadastru și Publicitate Imobiliară SUCEAVA
Biroul de Cadastru și Publicitate Imobiliară Vatra Dornei

A. Partea I. Descrierea imobilului

TEREN Extravilan

Adresa: Jud. Suceava, TRONSON 15

Nr. Crt	Nr cadastral Nr. topografic	Suprafața* (mp)	Observații / Referințe
A1	34494	3.064	Sector cadastral:0 Teren neimprejmuit;

B. Partea II. Proprietari și acte

Inscrieri privitoare la dreptul de proprietate și alte drepturi reale		Referințe
13470 / 23/08/2022		
Act Administrativ nr. 96, din 29/07/2022 emis de CONSILIUL LOCAL AL COMUNEI POIANA STAMPEI (act administrativ nr 6259 din 22.08.2022, emis de PRIMARIA POIANA STAMPEI);		
B1	se notează formarea imobilului identic cu numărul cadastral 34494 al UAT Poiana Stampei, din parte a parcelei topo nr. 578/1 din CF hârtie II a comunei cadastrale Poiana Stampei	A1
B2	Intabulare, drept de PROPRIETATE, dobandit prin Lege, cota actuala 1/1, cota initiala 1/1 1) COMUNA POIANA STAMPEI, CIF:5021250, - DOMENIUL PUBLIC	A1

C. Partea III. SARCINI .

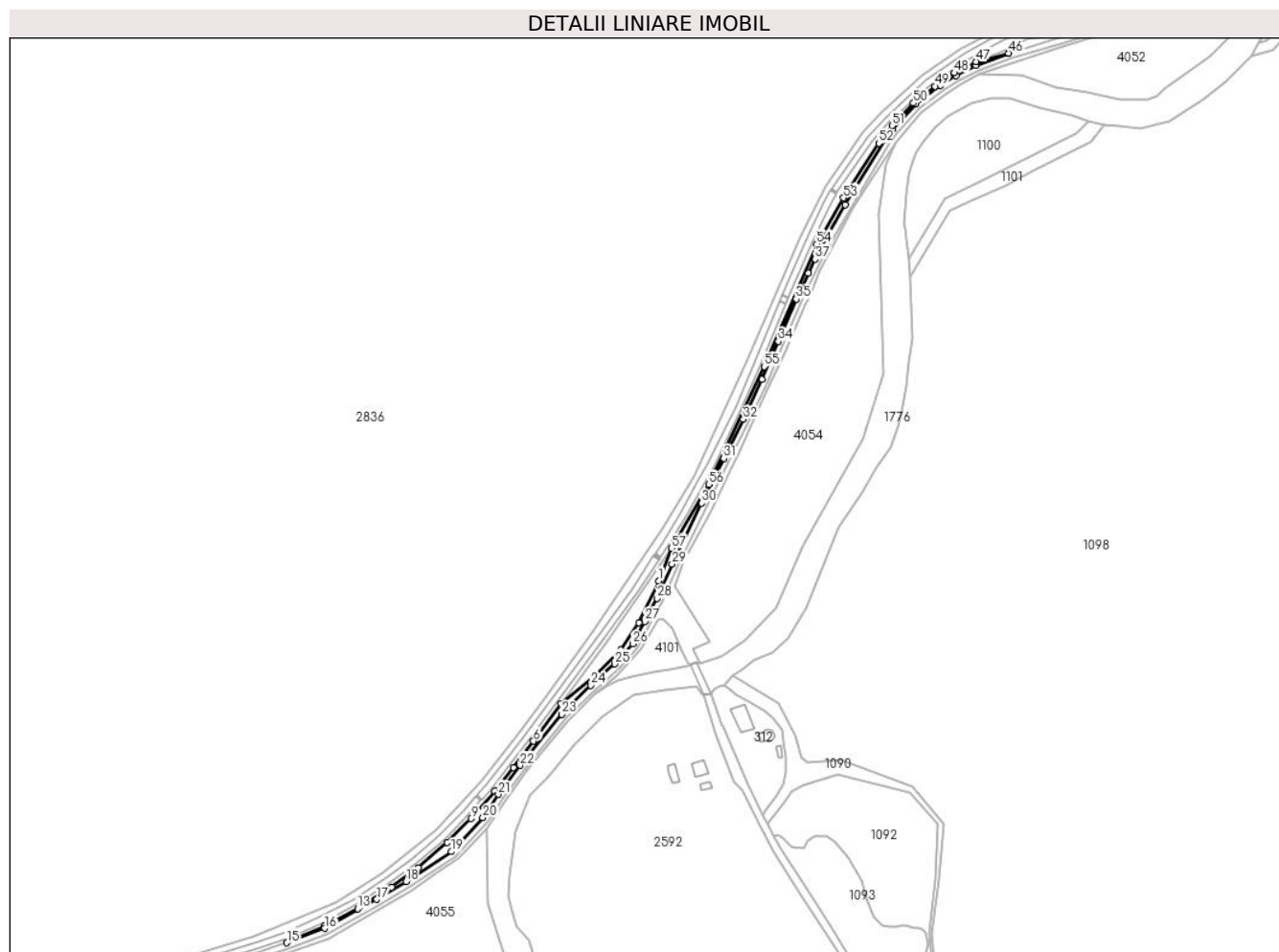
Inscrieri privind dezmembramintele dreptului de proprietate, drepturi reale de garanție și sarcini	Referințe
NU SUNT	

Anexa Nr. 1 La Partea I

Teren

Nr cadastral	Suprafața (mp)*	Observații / Referințe
34494	3.064	

* Suprafața este determinată în planul de proiecție Stereo 70.



Date referitoare la teren

Crt	Categorie folosință	Intravilan	Suprafața (mp)	Tarla	Parcelă	Nr. topo	Observații / Referințe
1	drum	NU	3.064	-	-	-	NEIMPREJMUIT

Lungime Segmente

1) Valorile lungimilor segmentelor sunt obținute din proiecție în plan.

Punct început	X / Y	Punct sfârșit	X / Y	Lungime segment	Punct început	X / Y	Punct sfârșit	X / Y	Lungime segment	Punct început	X / Y	Punct sfârșit	X / Y	Lungime segment
1	509.260,125 643.759,046	2	509.244,508 643.726,079	36.479	2	509.244,508 643.726,079	3	509.230,113 643.704,645	25.819	3	509.230,113 643.704,645	4	509.210,511 643.684,804	27.891
4	509.210,511 643.684,804	5	509.183,173 643.662,045	35.572	5	509.183,173 643.662,045	6	509.161,266 643.632,543	36.746	6	509.161,266 643.632,543	7	509.145,54 643.611,7	26.11
7	509.145,54 643.611,7	8	509.130,803 643.592,957	23.843	8	509.130,803 643.592,957	9	509.111,941 643.571,411	28.636	9	509.111,941 643.571,411	10	509.093,168 643.552,567	26.599
10	509.093,168 643.552,567	11	509.070,126 643.532,714	30.415	11	509.070,126 643.532,714	12	509.049,298 643.517,215	25.962	12	509.049,298 643.517,215	13	509.022,329 643.500,068	31.959
13	509.022,329 643.500,068	14	508.996,002 643.486,067	29.818	14	508.996,002 643.486,067	15	508.966,465 643.473,336	32.164	15	508.966,465 643.473,336	16	508.996,183 643.484,779	31.845
16	508.996,183 643.484,779	17	509.037,522 643.507,545	47.193	17	509.037,522 643.507,545	18	509.060,568 643.521,595	26.991	18	509.060,568 643.521,595	19	509.096,405 643.545,231	42.93

Punct început	X / Y	Punct sfârșit	X / Y	Lungime segment	Punct început	X / Y	Punct sfârșit	X / Y	Lungime segment	Punct început	X / Y	Punct sfârșit	X / Y	Lungime segment
19	509.096,405 643.545,231	20	509.121,355 643.572,133	36.691	20	509.121,355 643.572,133	21	509.133,411 643.590,516	21.984	21	509.133,411 643.590,516	22	509.150,63 643.613,377	28.62
22	509.150,63 643.613,377	23	509.183,61 643.653,808	52.176	23	509.183,61 643.653,808	24	509.206,646 643.676,707	32.481	24	509.206,646 643.676,707	25	509.225,573 643.693,438	25.262
25	509.225,573 643.693,438	26	509.239,74 643.709,427	21.362	26	509.239,74 643.709,427	27	509.249,173 643.727,003	19.947	27	509.249,173 643.727,003	28	509.259,1 643.745,353	20.863
28	509.259,1 643.745,353	29	509.270,925 643.772,383	29.503	29	509.270,925 643.772,383	30	509.294,138 643.820,478	53.404	30	509.294,138 643.820,478	31	509.311,546 643.855,826	39.402
31	509.311,546 643.855,826	32	509.327,0 643.886,703	34.528	32	509.327,0 643.886,703	33	509.341,92 643.918,184	34.838	33	509.341,92 643.918,184	34	509.354,795 643.948,118	32.585
34	509.354,795 643.948,118	35	509.368,885 643.981,568	36.296	35	509.368,885 643.981,568	36	509.378,405 644.002,152	22.679	36	509.378,405 644.002,152	37	509.383,923 644.013,102	12.262
37	509.383,923 644.013,102	38	509.389,107 644.023,47	11.592	38	509.389,107 644.023,47	39	509.407,655 644.056,079	37.515	39	509.407,655 644.056,079	40	509.438,584 644.106,995	59.574
40	509.438,584 644.106,995	41	509.444,888 644.115,717	10.762	41	509.444,888 644.115,717	42	509.463,189 644.135,542	26.981	42	509.463,189 644.135,542	43	509.483,083 644.150,169	24.693
43	509.483,083 644.150,169	44	509.495,168 644.157,998	14.399	44	509.495,168 644.157,998	45	509.511,006 644.166,002	17.746	45	509.511,006 644.166,002	46	509.536,548 644.175,644	27.301
46	509.536,548 644.175,644	47	509.511,085 644.169,05	26.303	47	509.511,085 644.169,05	48	509.493,899 644.160,176	19.342	48	509.493,899 644.160,176	49	509.478,393 644.149,528	18.81
49	509.478,393 644.149,528	50	509.461,58 644.136,265	21.415	50	509.461,58 644.136,265	51	509.444,581 644.118,424	24.643	51	509.444,581 644.118,424	52	509.434,105 644.104,608	17.339
52	509.434,105 644.104,608	53	509.406,161 644.061,536	51.343	53	509.406,161 644.061,536	54	509.385,085 644.025,035	42.149	54	509.385,085 644.025,035	55	509.343,731 643.928,29	105.213
55	509.343,731 643.928,29	56	509.299,906 643.835,264	102.832	56	509.299,906 643.835,264	57	509.270,476 643.784,784	58.432	57	509.270,476 643.784,784	1	509.260,125 643.759,046	27.741

** Lungimile segmentelor sunt determinate în planul de proiecție Stereo 70 și sunt rotunjite la 1 milimetru.

*** Distanța dintre puncte este formată din segmente cumulate ce sunt mai mici decât valoarea 1 milimetru.

**DATE DESPRE IMOBILUL NR. 4222**

Oficiul de Cadastru și Publicitate Imobiliară SUCEAVA
Biroul de Cadastru și Publicitate Imobiliară Vatra Dornei

A. Partea I. Descrierea imobilului

TEREN Extravilan

Adresa: Jud. Suceava, tronson 4

Nr. Crt	Nr cadastral Nr. topografic	Suprafața* (mp)	Observații / Referințe
A1	34497	7.793	Sector cadastral:0 Teren neimprejmuit;

B. Partea II. Proprietari și acte

Inscrieri privitoare la dreptul de proprietate și alte drepturi reale		Referințe
13456 / 23/08/2022		
Act Administrativ nr. 96, din 29/07/2022 emis de Consiliul local al comunei Poiana Stampei (act administrativ nr 6255 din 22.08.2022, emis de PRIMARIA POIANA STAMPEI);		
B1	se notează formarea imobilului identic cu numărul cadastral 34497 al UAT Poiana Stampei din parte a parcelelor topo nr. 565/1, 564/1 și 578/1 din CF II a comunei cadastrale Poiana Stampei	A1
B2	Intabulare, drept de PROPRIETATE, dobândit prin Lege, cota actuala 1/1, cota initiala 1/1 1) COMUNA POIANA STAMPEI , CIF:5021250, - DOMENIUL PUBLIC	A1

C. Partea III. SARCINI .

Inscrieri privind dezmembramintele dreptului de proprietate, drepturi reale de garanție și sarcini	Referințe
NU SUNT	

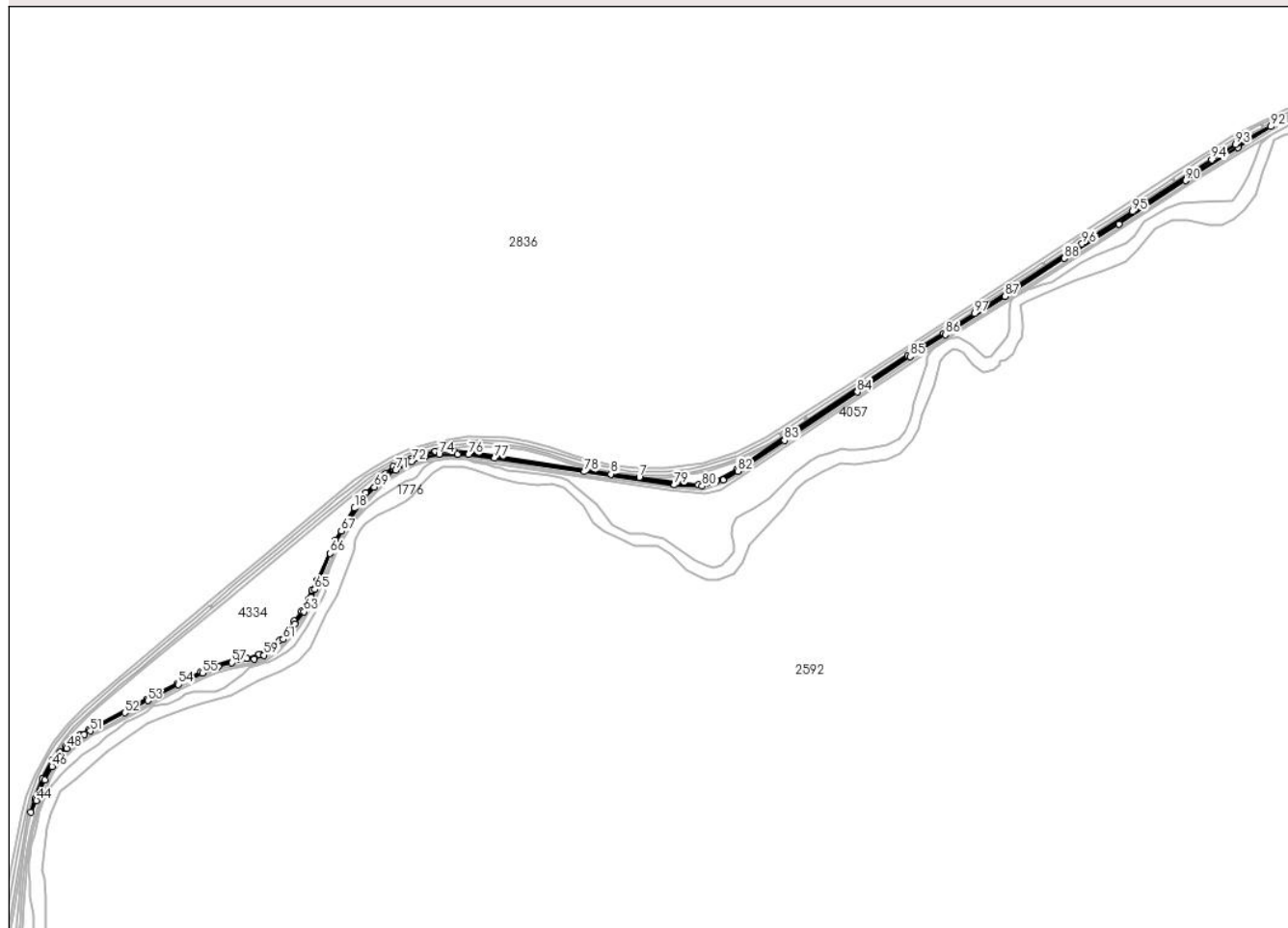
Anexa Nr. 1 La Partea I

Teren

Nr cadastral	Suprafața (mp)*	Observații / Referințe
34497	7.793	

* Suprafața este determinată în planul de proiecție Stereo 70.

DETALII LINIARE IMOBIL



Date referitoare la teren

Crt	Categorie folosință	Intravilan	Suprafața (mp)	Tarla	Parcelă	Nr. topo	Observații / Referințe
1	drum	NU	7.793	-	-	-	neimprejmuit

Lungime Segmente

1) Valorile lungimilor segmentelor sunt obținute din proiecție în plan.

Punct început	X / Y	Punct sfârșit	X / Y	Lungime segment	Punct început	X / Y	Punct sfârșit	X / Y	Lungime segment	Punct început	X / Y	Punct sfârșit	X / Y	Lungime segment
1	508.280,064 643.098,443	2	508.226,36 643.065,193	63.16 4	2	508.226,36 643.065,193	3	508.059,294 642.954,962	200.1 55	3	508.059,294 642.954,962	4	507.971,244 642.895,284	106.3 69
4	507.971,244 642.895,284	5	507.940,63 642.877,779	35.26 5	5	507.940,63 642.877,779	6	507.912,734 642.871,574	28.57 8	6	507.912,734 642.871,574	7	507.824,665 642.882,784	88.78
7	507.824,665 642.882,784	8	507.782,273 642.887,655	42.67 1	8	507.782,273 642.887,655	9	507.609,116 642.914,322	175.1 98	9	507.609,116 642.914,322	10	507.571,326 642.919,864	38.19 4
10	507.571,326 642.919,864	11	507.546,79 642.921,714	24.60 6	11	507.546,79 642.921,714	12	507.519,393 642.922,261	27.40 2	12	507.519,393 642.922,261	13	507.483,165 642.910,996	37.93 9
13	507.483,165 642.910,996	14	507.456,319 642.899,094	29.36 6	14	507.456,319 642.899,094	15	507.444,707 642.888,233	15.9	15	507.444,707 642.888,233	16	507.433,187 642.877,294	15.88 6
16	507.433,187 642.877,294	17	507.415,542 642.860,212	24.55 9	17	507.415,542 642.860,212	18	507.398,474 642.836,95	28.85 2	18	507.398,474 642.836,95	19	507.369,597 642.789,2	55.80 3

Punct început	X / Y	Punct sfârșit	X / Y	Lungime segment	Punct început	X / Y	Punct sfârșit	X / Y	Lungime segment	Punct început	X / Y	Punct sfârșit	X / Y	Lungime segment
19	507.369,597 642.789,2	20	507.342,403 642.729,428	65.667	20	507.342,403 642.729,428	21	507.334,507 642.714,133	17.213	21	507.334,507 642.714,133	22	507.328,893 642.700,244	14.981
22	507.328,893 642.700,244	23	507.319,289 642.683,308	19.47	23	507.319,289 642.683,308	24	507.307,909 642.668,126	18.974	24	507.307,909 642.668,126	25	507.286,557 642.639,364	35.821
25	507.286,557 642.639,364	26	507.271,069 642.626,628	20.052	26	507.271,069 642.626,628	27	507.255,186 642.618,04	18.056	27	507.255,186 642.618,04	28	507.237,271 642.612,038	18.894
28	507.237,271 642.612,038	29	507.216,494 642.609,631	20.916	29	507.216,494 642.609,631	30	507.187,889 642.600,825	29.93	30	507.187,889 642.600,825	31	507.168,794 642.592,211	20.948
31	507.168,794 642.592,211	32	507.133,486 642.575,235	39.177	32	507.133,486 642.575,235	33	507.088,018 642.551,494	51.293	33	507.088,018 642.551,494	34	507.015,66 642.514,362	81.329
34	507.015,66 642.514,362	35	506.999,961 642.504,851	18.355	35	506.999,961 642.504,851	36	506.988,993 642.498,082	12.889	36	506.988,993 642.498,082	37	506.978,005 642.490,041	13.616
37	506.978,005 642.490,041	38	506.966,618 642.481,215	14.407	38	506.966,618 642.481,215	39	506.957,304 642.471,901	13.172	39	506.957,304 642.471,901	40	506.945,783 642.459,336	17.047
40	506.945,783 642.459,336	41	506.931,613 642.431,765	30.999	41	506.931,613 642.431,765	42	506.920,803 642.402,555	31.146	42	506.920,803 642.402,555	43	506.914,085 642.382,579	21.075
43	506.914,085 642.382,579	44	506.922,501 642.399,855	19.217	44	506.922,501 642.399,855	45	506.934,878 642.430,623	33.164	45	506.934,878 642.430,623	46	506.945,748 642.450,484	22.641
46	506.945,748 642.450,484	47	506.956,916 642.465,63	18.818	47	506.956,916 642.465,63	48	506.967,838 642.477,672	16.257	48	506.967,838 642.477,672	49	506.983,232 642.490,35	19.943
49	506.983,232 642.490,35	50	506.994,034 642.498,033	13.256	50	506.994,034 642.498,033	51	507.002,896 642.503,525	10.426	51	507.002,896 642.503,525	52	507.054,514 642.530,743	58.354
52	507.054,514 642.530,743	53	507.089,066 642.549,065	39.109	53	507.089,066 642.549,065	54	507.134,879 642.573,199	51.781	54	507.134,879 642.573,199	55	507.170,847 642.590,321	39.835
55	507.170,847 642.590,321	56	507.194,435 642.600,519	25.698	56	507.194,435 642.600,519	57	507.214,878 642.605,822	21.12	57	507.214,878 642.605,822	58	507.248,428 642.610,889	33.93
58	507.248,428 642.610,889	59	507.262,981 642.616,736	15.684	59	507.262,981 642.616,736	60	507.280,196 642.628,976	21.123	60	507.280,196 642.628,976	61	507.291,784 642.640,698	16.483
61	507.291,784 642.640,698	62	507.309,416 642.663,434	28.772	62	507.309,416 642.663,434	63	507.322,767 642.682,142	22.983	63	507.322,767 642.682,142	64	507.333,579 642.703,34	23.796
64	507.333,579 642.703,34	65	507.338,962 642.715,389	13.197	65	507.338,962 642.715,389	66	507.361,934 642.769,169	58.481	66	507.361,934 642.769,169	67	507.378,89 642.802,389	37.297
67	507.378,89 642.802,389	68	507.413,808 642.853,037	61.518	68	507.413,808 642.853,037	69	507.428,088 642.868,275	20.883	69	507.428,088 642.868,275	70	507.447,419 642.885,952	26.195
70	507.447,419 642.885,952	71	507.460,21 642.893,486	14.845	71	507.460,21 642.893,486	72	507.483,788 642.906,489	26.926	72	507.483,788 642.906,489	73	507.503,235 642.913,409	20.642
73	507.503,235 642.913,409	74	507.524,931 642.917,258	22.035	74	507.524,931 642.917,258	75	507.552,955 642.917,692	28.027	75	507.552,955 642.917,692	76	507.568,95 642.916,997	16.01
76	507.568,95 642.916,997	77	507.607,882 642.911,666	39.295	77	507.607,882 642.911,666	78	507.742,285 642.891,477	135.911	78	507.742,285 642.891,477	79	507.877,197 642.871,693	136.355
79	507.877,197 642.871,693	80	507.918,608 642.869,676	41.46	80	507.918,608 642.869,676	81	507.950,164 642.878,722	32.827	81	507.950,164 642.878,722	82	507.971,998 642.892,24	25.68
82	507.971,998 642.892,24	83	508.041,966 642.938,035	83.622	83	508.041,966 642.938,035	84	508.150,794 643.010,544	130.771	84	508.150,794 643.010,544	85	508.229,929 643.063,608	95.279
85	508.229,929 643.063,608	86	508.282,792 643.096,308	62.159	86	508.282,792 643.096,308	87	508.372,18 643.153,465	106.1	87	508.372,18 643.153,465	88	508.460,631 643.210,533	105.263
88	508.460,631 643.210,533	89	508.542,67 643.261,643	96.657	89	508.542,67 643.261,643	90	508.641,984 643.326,819	118.79	90	508.641,984 643.326,819	91	508.720,573 643.376,548	93.001
91	508.720,573 643.376,548	92	508.769,59 643.407,499	57.971	92	508.769,59 643.407,499	93	508.717,283 643.380,771	58.74	93	508.717,283 643.380,771	94	508.681,132 643.357,943	42.755
94	508.681,132 643.357,943	95	508.562,824 643.280,318	141.501	95	508.562,824 643.280,318	96	508.487,442 643.232,382	89.333	96	508.487,442 643.232,382	97	508.326,208 643.127,81	192.176
97	508.326,208 643.127,81	1	508.280,064 643.098,443	54.696										

** Lungimile segmentelor sunt determinate în planul de proiecție Stereo 70 și sunt rotunjite la 1 milimetru.

*** Distanța dintre puncte este formată din segmente cumulate ce sunt mai mici decât valoarea 1 milimetru.

**DATE DESPRE IMOBILUL NR. 4223**

Oficiul de Cadastru și Publicitate Imobiliară SUCEAVA
Biroul de Cadastru și Publicitate Imobiliară Vatra Dornei

A. Partea I. Descrierea imobilului

TEREN Extravilan

Adresa: Jud. Suceava

Nr. Crt	Nr cadastral Nr. topografic	Suprafața* (mp)	Observații / Referințe
A1		2.794	Sector cadastral:0 Teren neimprejmuit;

B. Partea II. Proprietari și acte

Inscrieri privitoare la dreptul de proprietate și alte drepturi reale		Referințe
/		
Act Normativ nr. 7, din 13/03/1996 emis de PARLAMENTUL ROMANIEI;		
B1	Inscrierea provizorie, drept de PROPRIETATE, dobandit prin Lege, cota actuala 1/1, cota initiala 1/1 1) COMUNA POIANA STAMPEI, CIF:5021250	A1

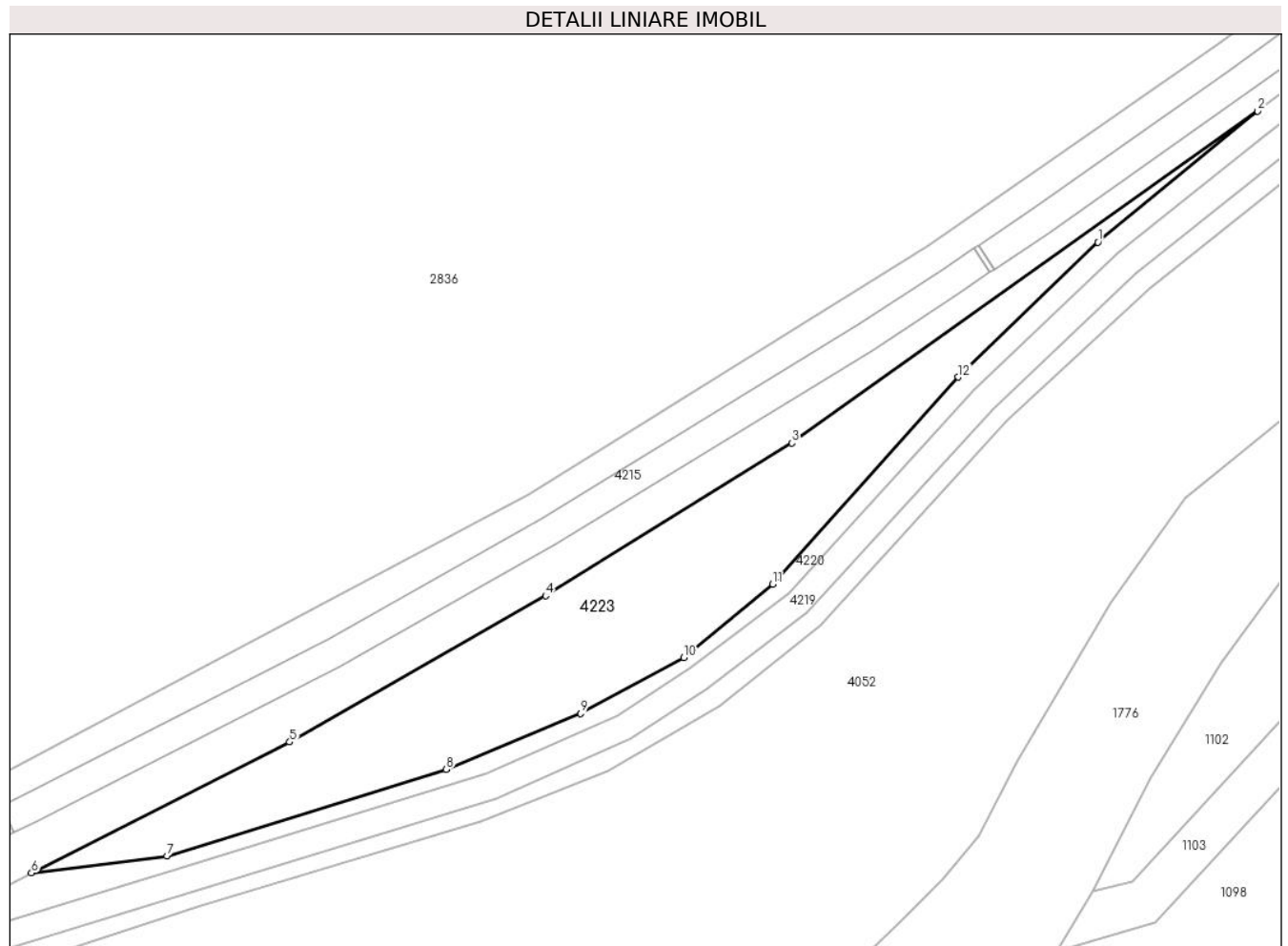
C. Partea III. SARCINI .

Inscrieri privind dezmembramintele dreptului de proprietate, drepturi reale de garanție și sarcini	Referințe
NU SUNT	

Teren

Nr cadastral	Suprafața (mp)*	Observații / Referințe
	2.794	

* Suprafața este determinată în planul de proiecție Stereo 70.



Date referitoare la teren

Crt	Categorie folosință	Intravilan	Suprafața (mp)	Tarla	Parcelă	Nr. topo	Observații / Referințe
1	faneata	NU	2.794	-	-	-	

Lungime Segmente

1) Valorile lungimilor segmentelor sunt obținute din proiecție în plan.

Punct început	X / Y	Punct sfârșit	X / Y	Lungime segment (** (m)
1	509.735,334 644.295,91	2	509.762,914 644.318,541	35.677
2	509.762,914 644.318,541	3	509.682,397 644.261,247	98.821
3	509.682,397 644.261,247	4	509.639,836 644.234,874	50.07
4	509.639,836 644.234,874	5	509.595,629 644.209,632	50.906
5	509.595,629 644.209,632	6	509.550,988 644.187,037	50.034

Punct început	X / Y	Punct sfârșit	X / Y	Lungime segment (** (m)
6	509.550,988 644.187,037	7	509.574,392 644.190,009	23.592
7	509.574,392 644.190,009	8	509.622,67 644.204,898	50.522
8	509.622,67 644.204,898	9	509.645,885 644.214,59	25.157
9	509.645,885 644.214,59	10	509.663,756 644.224,188	20.285
10	509.663,756 644.224,188	11	509.679,122 644.236,907	19.947
11	509.679,122 644.236,907	12	509.711,2 644.272,63	48.012
12	509.711,2 644.272,63	1	509.735,334 644.295,91	33.532

** Lungimile segmentelor sunt determinate în planul de proiecție Stereo 70 și sunt rotunjite la 1 milimetru.

*** Distanța dintre puncte este formată din segmente cumulate ce sunt mai mici decât valoarea 1 milimetru.

**DATE DESPRE IMOBILUL NR. 4224**

Oficiul de Cadastru și Publicitate Imobiliară SUCEAVA
Biroul de Cadastru și Publicitate Imobiliară Vatra Dornei

A. Partea I. Descrierea imobilului

TEREN Extravilan

Adresa: Jud. Suceava

Nr. Crt	Nr cadastral Nr. topografic	Suprafața* (mp)	Observații / Referințe
A1		1.331	Sector cadastral:0 Teren neimprejmuit;

B. Partea II. Proprietari și acte

Inscrieri privitoare la dreptul de proprietate și alte drepturi reale		Referințe
/		
Act Normativ nr. 7, din 13/03/1996 emis de PARLAMENTUL ROMANIEI;		
B1	Inscrierea provizorie, drept de PROPRIETATE, dobandit prin Lege, cota actuala 1/1, cota initiala 1/1 1) COMUNA POIANA STAMPEI, CIF:5021250	A1

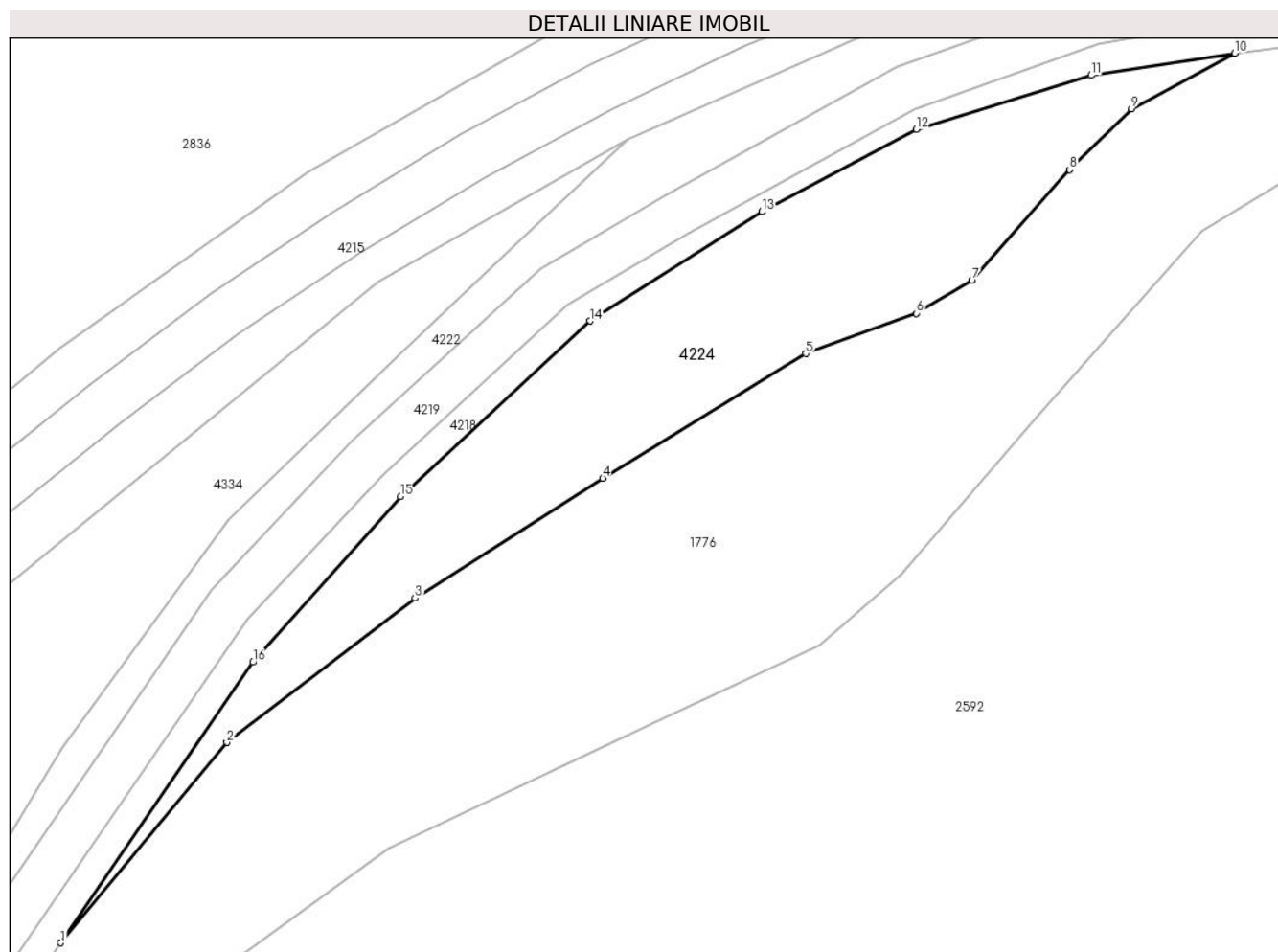
C. Partea III. SARCINI .

Inscrieri privind dezmembramintele dreptului de proprietate, drepturi reale de garanție și sarcini	Referințe
NU SUNT	

Teren

Nr cadastral	Suprafața (mp)*	Observații / Referințe
	1.331	

* Suprafața este determinată în planul de proiecție Stereo 70.



Date referitoare la teren

Crt	Categorie folosință	Intra vilan	Suprafața (mp)	Tarla	Parcelă	Nr. topo	Observații / Referințe
1	neproductiv	NU	1.331	-	-	-	

Lungime Segmente

1) Valorile lungimilor segmentelor sunt obținute din proiecție în plan.

Punct început	X / Y	Punct sfârșit	X / Y	Lungime segment (** (m)
1	507.398,356 642.817,039	2	507.415,339 642.837,507	26.596
2	507.415,339 642.837,507	3	507.434,582 642.852,24	24.235
3	507.434,582 642.852,24	4	507.453,761 642.864,493	22.759
4	507.453,761 642.864,493	5	507.474,507 642.877,221	24.339
5	507.474,507 642.877,221	6	507.485,833 642.881,33	12.048

Punct început	X / Y	Punct sfârşit	X / Y	Lungime segment (** (m)
6	507.485,833 642.881,33	7	507.491,482 642.884,681	6.568
7	507.491,482 642.884,681	8	507.501,504 642.896,007	15.123
8	507.501,504 642.896,007	9	507.507,818 642.902,221	8.859
9	507.507,818 642.902,221	10	507.518,348 642.907,899	11.963
10	507.518,348 642.907,899	11	507.503,694 642.905,643	14.827
11	507.503,694 642.905,643	12	507.485,828 642.900,129	18.698
12	507.485,828 642.900,129	13	507.470,036 642.891,713	17.895
13	507.470,036 642.891,713	14	507.452,449 642.880,55	20.831
14	507.452,449 642.880,55	15	507.433,083 642.862,623	26.39
15	507.433,083 642.862,623	16	507.418,001 642.845,697	22.671
16	507.418,001 642.845,697	1	507.398,356 642.817,039	34.745

** Lungimile segmentelor sunt determinate în planul de proiecție Stereo 70 și sunt rotunjite la 1 milimetru.

*** Distanța dintre puncte este formată din segmente cumulate ce sunt mai mici decât valoarea 1 milimetru.

**DATE DESPRE IMOBILUL NR. 4225**

Oficiul de Cadastru și Publicitate Imobiliară SUCEAVA
Biroul de Cadastru și Publicitate Imobiliară Vatra Dornei

A. Partea I. Descrierea imobilului

TEREN Extravilan

Adresa: Jud. Suceava

Nr. Crt	Nr cadastral Nr. topografic	Suprafața* (mp)	Observații / Referințe
A1		10.453	Sector cadastral:0 Teren neimprejmuit;

B. Partea II. Proprietari și acte

Inscrieri privitoare la dreptul de proprietate și alte drepturi reale		Referințe
/		
Act Normativ nr. 7, din 13/03/1996 emis de PARLAMENTUL ROMANIEI;		
B1	Inscrierea provizorie, drept de PROPRIETATE, dobandit prin Lege, cota actuala 1/1, cota initiala 1/1 1) COMUNA POIANA STAMPEI, CIF:5021250	A1

C. Partea III. SARCINI .

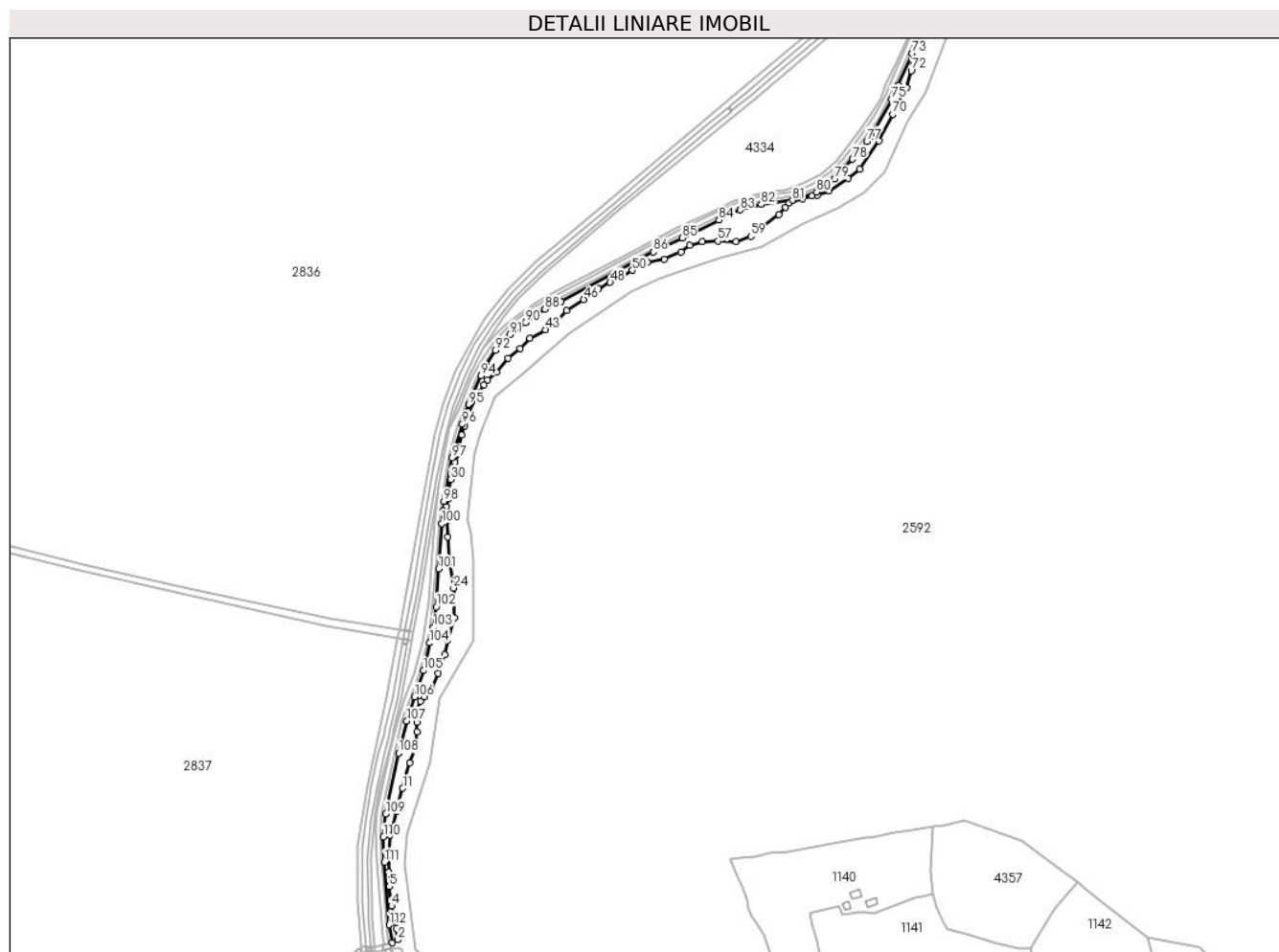
Inscrieri privind dezmembramintele dreptului de proprietate, drepturi reale de garanție și sarcini	Referințe
NU SUNT	

Anexa Nr. 1 La Partea I

Teren

Nr cadastral	Suprafața (mp)*	Observații / Referințe
	10.453	

* Suprafața este determinată în planul de proiecție Stereo 70.



Date referitoare la teren

Crt	Categorie folosință	Intravilan	Suprafața (mp)	Tarla	Parcelă	Nr. topo	Observații / Referințe
1	neproductiv	NU	10.453	-	-	-	

Lungime Segmente

1) Valorile lungimilor segmentelor sunt obținute din proiecție în plan.

Punct început	X / Y	Punct sfârșit	X / Y	Lungime segment	Punct început	X / Y	Punct sfârșit	X / Y	Lungime segment	Punct început	X / Y	Punct sfârșit	X / Y	Lungime segment
1	506.858,463 641.887,442	2	506.864,214 641.890,333	6.437	2	506.864,214 641.890,333	3	506.862,61 641.901,077	10.863	3	506.862,61 641.901,077	4	506.857,921 641.922,908	22.329
4	506.857,921 641.922,908	5	506.855,933 641.941,574	18.772	5	506.855,933 641.941,574	6	506.855,031 641.955,252	13.708	6	506.855,031 641.955,252	7	506.855,532 641.970,912	15.668
7	506.855,532 641.970,912	8	506.856,659 641.990,832	19.952	8	506.856,659 641.990,832	9	506.858,496 641.998,536	7.92	9	506.858,496 641.998,536	10	506.862,958 642.013,752	15.857
10	506.862,958 642.013,752	11	506.868,846 642.036,052	23.064	11	506.868,846 642.036,052	12	506.875,736 642.060,732	25.624	12	506.875,736 642.060,732	13	506.880,748 642.074,764	14.9
13	506.880,748 642.074,764	14	506.882,544 642.090,304	15.643	14	506.882,544 642.090,304	15	506.882,745 642.099,725	9.423	15	506.882,745 642.099,725	16	506.882,745 642.110,449	10.724
16	506.882,745 642.110,449	17	506.886,253 642.119,669	9.865	17	506.886,253 642.119,669	18	506.889,554 642.124,05	5.485	18	506.889,554 642.124,05	19	506.896,53 642.131,106	9.922

Punct început	X / Y	Punct sfârşit	X / Y	Lungime segment	Punct început	X / Y	Punct sfârşit	X / Y	Lungime segment	Punct început	X / Y	Punct sfârşit	X / Y	Lungime segment
19	506.896,53 642.131,106	20	506.902,944 642.146,5	16.677	20	506.902,944 642.146,5	21	506.909,271 642.164,806	19.369	21	506.909,271 642.164,806	22	506.912,247 642.178,507	14.02
22	506.912,247 642.178,507	23	506.918,299 642.199,926	22.258	23	506.918,299 642.199,926	24	506.917,711 642.228,701	28.781	24	506.917,711 642.228,701	25	506.913,601 642.256,302	27.905
25	506.913,601 642.256,302	26	506.912,323 642.278,062	21.797	26	506.912,323 642.278,062	27	506.911,502 642.293,764	15.723	27	506.911,502 642.293,764	28	506.910,753 642.307,011	13.268
28	506.910,753 642.307,011	29	506.912,446 642.314,657	7.831	29	506.912,446 642.314,657	30	506.914,961 642.333,285	18.797	30	506.914,961 642.333,285	31	506.919,291 642.349,689	16.966
31	506.919,291 642.349,689	32	506.921,292 642.357,489	8.053	32	506.921,292 642.357,489	33	506.925,648 642.375,792	18.814	33	506.925,648 642.375,792	34	506.928,134 642.384,852	9.395
34	506.928,134 642.384,852	35	506.931,822 642.398,242	13.889	35	506.931,822 642.398,242	36	506.942,4 642.417,321	21.815	36	506.942,4 642.417,321	37	506.947,258 642.424,345	8.54
37	506.947,258 642.424,345	38	506.950,542 642.428,912	5.625	38	506.950,542 642.428,912	39	506.959,009 642.436,558	11.408	39	506.959,009 642.436,558	40	506.970,182 642.449,605	17.177
40	506.970,182 642.449,605	41	506.981,856 642.458,97	14.966	41	506.981,856 642.458,97	42	506.991,358 642.468,715	13.611	42	506.991,358 642.468,715	43	507.006,111 642.477,311	17.075
43	507.006,111 642.477,311	44	507.016,695 642.485,136	13.163	44	507.016,695 642.485,136	45	507.026,344 642.495,375	14.069	45	507.026,344 642.495,375	46	507.043,021 642.506,152	19.856
46	507.043,021 642.506,152	47	507.057,033 642.516,413	17.367	47	507.057,033 642.516,413	48	507.068,499 642.522,747	13.099	48	507.068,499 642.522,747	49	507.080,045 642.527,558	12.508
49	507.080,045 642.527,558	50	507.089,766 642.534,335	11.85	50	507.089,766 642.534,335	51	507.096,54 642.540,288	9.018	51	507.096,54 642.540,288	52	507.104,596 642.542,186	8.277
52	507.104,596 642.542,186	53	507.120,35 642.545,111	16.023	53	507.120,35 642.545,111	54	507.136,787 642.551,847	17.764	54	507.136,787 642.551,847	55	507.145,203 642.558,415	10.676
55	507.145,203 642.558,415	56	507.157,208 642.561,972	12.521	56	507.157,208 642.561,972	57	507.172,342 642.562,473	15.142	57	507.172,342 642.562,473	58	507.189,882 642.562,072	17.545
58	507.189,882 642.562,072	59	507.203,913 642.567,083	14.899	59	507.203,913 642.567,083	60	507.231,174 642.587,93	34.319	60	507.231,174 642.587,93	61	507.237,188 642.594,745	9.089
61	507.237,188 642.594,745	62	507.240,838 642.598,958	5.574	62	507.240,838 642.598,958	63	507.253,565 642.603,186	13.411	63	507.253,565 642.603,186	64	507.263,048 642.605,896	9.863
64	507.263,048 642.605,896	65	507.268,193 642.606,508	5.181	65	507.268,193 642.606,508	66	507.279,316 642.610,77	11.912	66	507.279,316 642.610,77	67	507.297,757 642.622,636	21.929
67	507.297,757 642.622,636	68	507.308,749 642.631,489	14.114	68	507.308,749 642.631,489	69	507.327,149 642.658,894	33.009	69	507.327,149 642.658,894	70	507.340,656 642.684,537	28.983
70	507.340,656 642.684,537	71	507.353,722 642.710,097	28.706	71	507.353,722 642.710,097	72	507.358,404 642.726,453	17.013	72	507.358,404 642.726,453	73	507.359,006 642.743,161	16.719
73	507.359,006 642.743,161	74	507.345,884 642.712,138	33.684	74	507.345,884 642.712,138	75	507.339,457 642.698,914	14.703	75	507.339,457 642.698,914	76	507.319,696 642.663,673	40.403
76	507.319,696 642.663,673	77	507.315,592 642.658,375	6.702	77	507.315,592 642.658,375	78	507.301,746 642.641,255	22.018	78	507.301,746 642.641,255	79	507.284,644 642.622,011	25.745
79	507.284,644 642.622,011	80	507.267,283 642.609,637	21.319	80	507.267,283 642.609,637	81	507.244,108 642.601,682	24.502	81	507.244,108 642.601,682	82	507.213,946 642.597,696	30.424
82	507.213,946 642.597,696	83	507.193,474 642.592,495	21.122	83	507.193,474 642.592,495	84	507.173,295 642.582,642	22.456	84	507.173,295 642.582,642	85	507.137,826 642.565,539	39.377
85	507.137,826 642.565,539	86	507.110,062 642.551,907	30.93	86	507.110,062 642.551,907	87	507.021,304 642.504,171	100.78	87	507.021,304 642.504,171	88	507.005,895 642.496,843	17.063
88	507.005,895 642.496,843	89	506.997,768 642.491,45	9.754	89	506.997,768 642.491,45	90	506.986,909 642.484,21	13.051	90	506.986,909 642.484,21	91	506.971,798 642.472,54	19.093
91	506.971,798 642.472,54	92	506.957,986 642.457,324	20.55	92	506.957,986 642.457,324	93	506.949,482 642.443,909	15.883	93	506.949,482 642.443,909	94	506.944,187 642.433,082	12.052
94	506.944,187 642.433,082	95	506.932,302 642.405,445	30.084	95	506.932,302 642.405,445	96	506.926,163 642.386,214	20.187	96	506.926,163 642.386,214	97	506.916,462 642.353,77	33.863
97	506.916,462 642.353,77	98	506.908,503 642.312,13	42.394	98	506.908,503 642.312,13	99	506.907,264 642.302,899	9.314	99	506.907,264 642.302,899	100	506.906,386 642.290,613	12.317
100	506.906,386 642.290,613	101	506.903,286 642.247,105	43.618	101	506.903,286 642.247,105	102	506.901,017 642.210,757	36.419	102	506.901,017 642.210,757	103	506.898,494 642.190,955	19.962
103	506.898,494 642.190,955	104	506.894,681 642.175,933	15.498	104	506.894,681 642.175,933	105	506.888,841 642.149,355	27.212	105	506.888,841 642.149,355	106	506.880,253 642.124,145	26.633
106	506.880,253 642.124,145	107	506.872,77 642.100,775	24.539	107	506.872,77 642.100,775	108	506.864,843 642.070,025	31.755	108	506.864,843 642.070,025	109	506.852,604 642.011,471	59.819
109	506.852,604 642.011,471	110	506.850,219 641.989,115	22.483	110	506.850,219 641.989,115	111	506.851,13 641.964,966	24.166	111	506.851,13 641.964,966	112	506.855,698 641.904,797	60.342
112	506.855,698 641.904,797	1	506.858,463 641.887,442	17.574										

**** Lungimile segmentelor sunt determinate în planul de proiecție Stereo 70 și sunt rotunjite la 1 milimetru.**

***** Distanța dintre puncte este formată din segmente cumulate ce sunt mai mici decât valoarea 1 milimetru.**

**DATE DESPRE IMOBILUL NR. 4226**

Oficiul de Cadastru și Publicitate Imobiliară SUCEAVA
Biroul de Cadastru și Publicitate Imobiliară Vatra Dornei

A. Partea I. Descrierea imobilului

TEREN Extravilan

Adresa: Jud. Suceava, TRONSON 18

Nr. Crt	Nr cadastral Nr. topografic	Suprafața* (mp)	Observații / Referințe
A1	34464	2.181	Sector cadastral:0 Teren neimprejmuit;

B. Partea II. Proprietari și acte

Inscrieri privitoare la dreptul de proprietate și alte drepturi reale		Referințe
12416 / 03/08/2022		
Act Administrativ nr. HCL 96, din 29/07/2022 emis de Consiliul Local al Comunei Poiana Stampei (act administrativ nr 5705 din 02.08.2022, emis de Peimaria Comunei Poiana Stampei);		
B1	Intabulare, drept de PROPRIETATE, dobandit prin Lege, cota actuala 1/1, cota initiala 1/1 1) COMUNA POIANA STAMPEI, CIF:5021250, domeniul public	A1

C. Partea III. SARCINI .

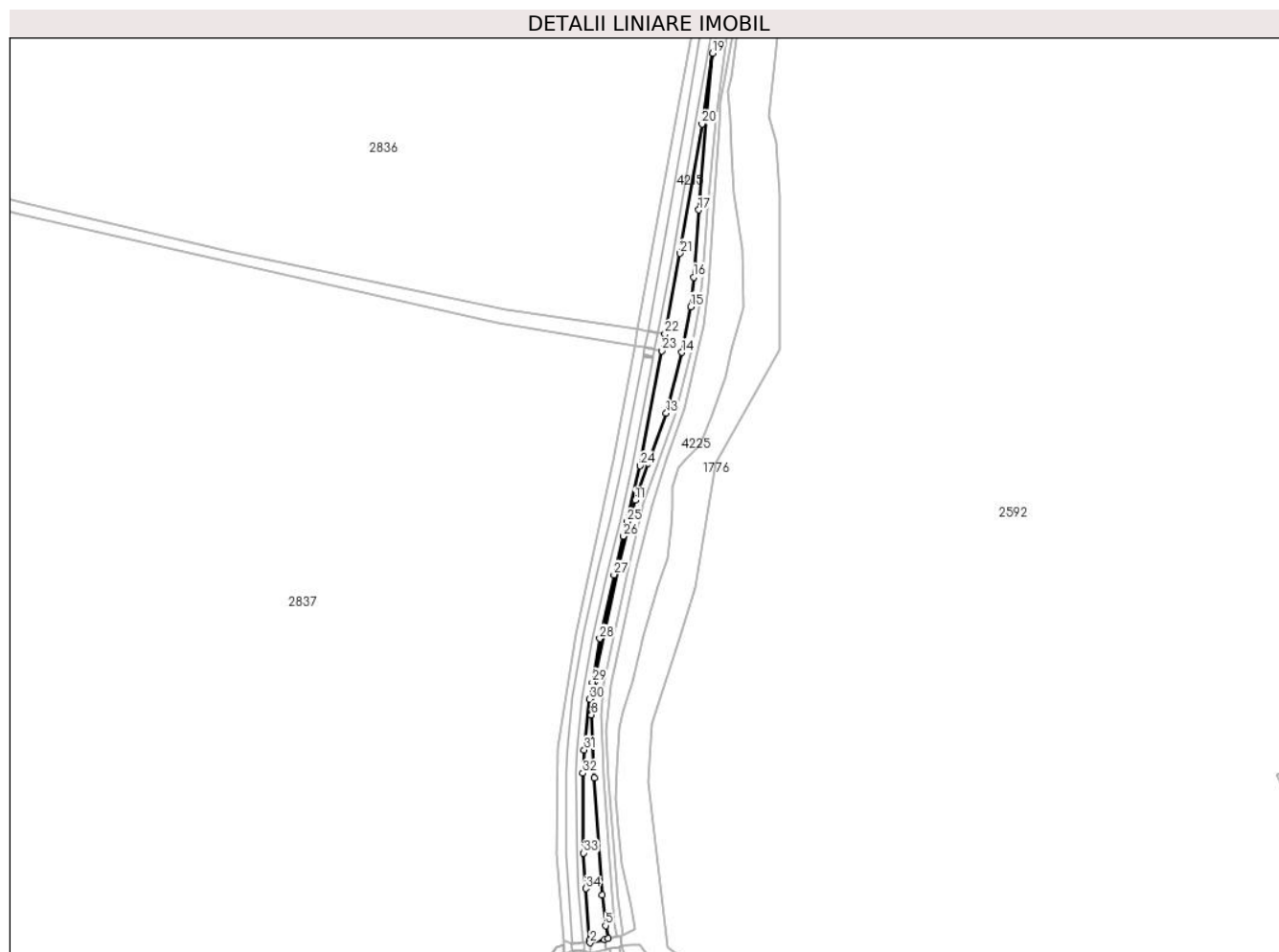
Inscrieri privind dezmembramintele dreptului de proprietate, drepturi reale de garanție și sarcini	Referințe
NU SUNT	

Anexa Nr. 1 La Partea I

Teren

Nr cadastral	Suprafața (mp)*	Observații / Referințe
34464	2.181	

* Suprafața este determinată în planul de proiecție Stereo 70.



Date referitoare la teren

Crt	Categorie folosință	Intravilan	Suprafața (mp)	Tarla	Parcelă	Nr. topo	Observații / Referințe
1	drum	NU	2.181	-	-	-	Neîmprejmuit

Lungime Segmente

1) Valorile lungimilor segmentelor sunt obținute din proiecție în plan.

Punct început	X / Y	Punct sfârșit	X / Y	Lungime segment (** (m)	Punct început	X / Y	Punct sfârșit	X / Y	Lungime segment (** (m)
1	506.841,683 641.884,854	2	506.841,989 641.883,466	1.421	2	506.841,989 641.883,466	3	506.849,184 641.885,162	7.392
3	506.849,184 641.885,162	4	506.850,909 641.885,515	1.761	4	506.850,909 641.885,515	5	506.849,642 641.892,031	6.638
5	506.849,642 641.892,031	6	506.848,124 641.907,109	15.154	6	506.848,124 641.907,109	7	506.843,951 641.965,544	58.584
7	506.843,951 641.965,544	8	506.842,6 641.996,898	31.383	8	506.842,6 641.996,898	9	506.844,105 642.013,177	16.348
9	506.844,105 642.013,177	10	506.856,687 642.072,315	60.462	10	506.856,687 642.072,315	11	506.864,351 642.103,62	32.229

Punct început	X / Y	Punct sfârşit	X / Y	Lungime segment (** (m)
11	506.864,351 642.103,62	12	506.870,735 642.122,013	19.469
13	506.879,941 642.146,957	14	506.887,632 642.177,291	31.294
15	506.892,007 642.200,02	16	506.893,604 642.214,714	14.781
17	506.896,073 642.248,105	18	506.899,815 642.293,217	45.267
19	506.902,919 642.326,122	20	506.897,702 642.290,874	35.632
21	506.886,795 642.226,51	22	506.879,198 642.186,395	40.828
23	506.877,625 642.178,09	24	506.866,788 642.120,868	58.239
25	506.860,436 642.092,917	26	506.858,572 642.085,763	7.393
27	506.853,907 642.066,593	28	506.846,795 642.034,875	32.506
29	506.843,054 642.013,123	30	506.841,623 642.004,68	8.563
31	506.839,043 641.979,403	32	506.838,383 641.967,835	11.587
33	506.838,798 641.928,128	34	506.839,85 641.910,479	17.68

Punct început	X / Y	Punct sfârşit	X / Y	Lungime segment (** (m)
12	506.870,735 642.122,013	13	506.879,941 642.146,957	26.589
14	506.887,632 642.177,291	15	506.892,007 642.200,02	23.146
16	506.893,604 642.214,714	17	506.896,073 642.248,105	33.482
18	506.899,815 642.293,217	19	506.902,919 642.326,122	33.051
20	506.897,702 642.290,874	21	506.886,795 642.226,51	65.282
22	506.879,198 642.186,395	23	506.877,625 642.178,09	8.453
24	506.866,788 642.120,868	25	506.860,436 642.092,917	28.664
26	506.858,572 642.085,763	27	506.853,907 642.066,593	19.729
28	506.846,795 642.034,875	29	506.843,054 642.013,123	22.071
30	506.841,623 642.004,68	31	506.839,043 641.979,403	25.408
32	506.838,383 641.967,835	33	506.838,798 641.928,128	39.709
34	506.839,85 641.910,479	1	506.841,683 641.884,854	25.69

** Lungimile segmentelor sunt determinate în planul de proiecție Stereo 70 și sunt rotunjite la 1 milimetru.

*** Distanța dintre puncte este formată din segmente cumulate ce sunt mai mici decât valoarea 1 milimetru.

**DATE DESPRE IMOBILUL NR. 4227**

Oficiul de Cadastru și Publicitate Imobiliară SUCEAVA
Biroul de Cadastru și Publicitate Imobiliară Vatra Dornei

A. Partea I. Descrierea imobilului

TEREN Extravilan

Adresa: Jud. Suceava, Linia CF 516 Floreni - Dornișoara, Km 135+054 - Km 135+058

Nr. Crt	Nr cadastral Nr. topografic	Suprafața* (mp)	Observații / Referințe
A1	32733	Din acte: 10.590.053 Masurata: 59	Sector cadastral:0 Teren neimprejmuit;

Construcții

Crt	Nr cadastral Nr. topografic	Adresa	Observații / Referințe
A1.1	32733-C1	Jud. Suceava, Linia CF 516 Floreni - Dornișoara, Km 135+054 - Km 135+058	Nr. niveluri:1; S. construita la sol:23 mp; S. construita desfasurata:23 mp; Podet CBA; din anul 1961; Nr. de inventar 11061112, km 135+057; Supraf. constr. desfasurata=23 mp

B. Partea II. Proprietari și acte

Inscrieri privitoare la dreptul de proprietate și alte drepturi reale		Referințe
15929 / 02/11/2017		
Act Administrativ nr. HG 1705, din 28/11/2006 emis de GUVERNUL ROMANIEI (inventarul bunurilor care alcătuiesc domeniul public al statului - anexa 16 ; act administrativ nr 5.4/1692 din 20.10.2017, emis de Sucursala Regională de Căi Ferate Iași);		
B1	Intabulare, drept de PROPRIETATE, dobandit prin Lege, cota actuala 1/1, cota initiala 1/1 1) STATUL ROMÂN , CIF:9999999999999, - DOMENIUL PUBLIC	A1, A1.1
B2	Intabulare, drept de ADMINISTRARE, dobandit prin Lege, cota actuala 1/1, cota initiala 1/1 1) MINISTERUL TRANSPORTURILOR , CIF:013633330	A1, A1.1
Act Administrativ nr. MM/224, din 23/01/2002 emis de MINISTERUL TRANSPORTURILOR (act administrativ nr 5.4/1692 din 20.10.2017, emis de Sucursala Regională de Căi Ferate Iași;act administrativ nr OIS/32274 din 22.07.2012, emis de MINISTERUL TRANSPORTURILOR);		
B3	Intabulare, drept de CONCESIUNE, dobandit prin Conventie, cota actuala 1/1, cota initiala 1/1 1) COMPANIA NATIONALA DE CAI FERATE CFR SA , CIF:11054529	A1, A1.1

C. Partea III. SARCINI .

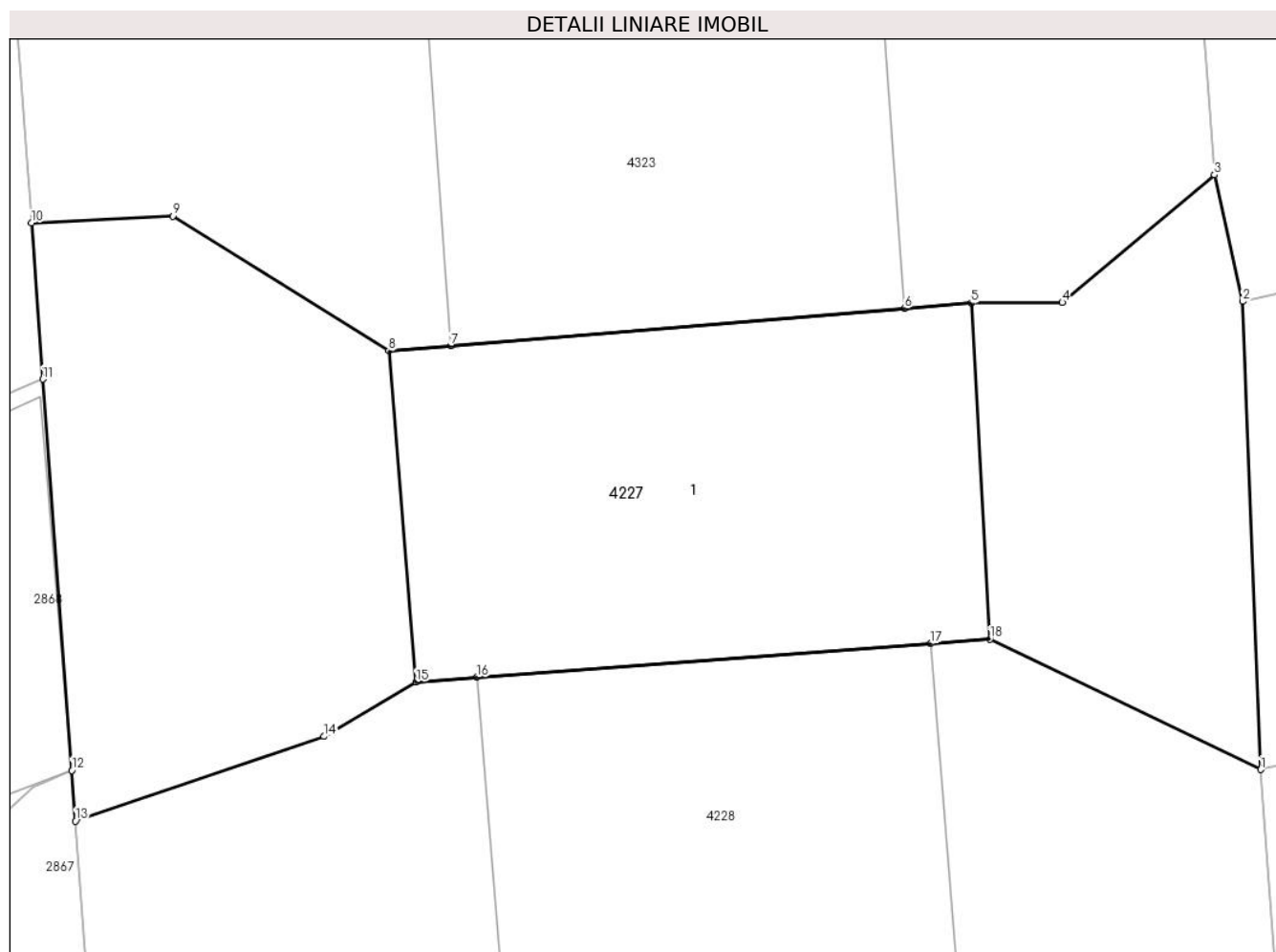
Inscrieri privind dezmembramintele dreptului de proprietate, drepturi reale de garanție și sarcini	Referințe
NU SUNT	

Anexa Nr. 1 La Partea I

Teren

Nr cadastral	Suprafața (mp)*	Observații / Referințe
32733	Din acte: 10.590.053 Masurata: 59	

* Suprafața este determinată în planul de proiecție Stereo 70.



Date referitoare la teren

Crt	Categorie folosință	Intra vilan	Suprafața (mp)	Tarla	Parcelă	Nr. topo	Observații / Referințe
1	cai ferate	NU	59	-	-	-	Limita nematerializata-Linia CF 516 Floreni - Dornisoara, Km 135+054 - Km 135+058

Date referitoare la construcții

Crt	Număr	Destinație construcție	Supraf. (mp)	Situație juridică	Observații / Referințe
A1.1	32733-C1	construcții industriale și edilitare	23	Cu acte	Nr. niveluri:1; S. construita la sol:23 mp; S. construita desfasurata:23 mp; Podet CBA; din anul 1961; Nr. de inventar 11061112, km 135+057; Supraf. constr. desfasurata=23 mp

Lungime Segmente

1) Valorile lungimilor segmentelor sunt obținute din proiecție în plan.

Punct început	X / Y	Punct sfârșit	X / Y	Lungime segment (** (m)
1	506.842,19 641.878,331	2	506.841,989 641.883,466	5.139
2	506.841,989 641.883,466	3	506.841,683 641.884,854	1.421

Punct început	X / Y	Punct sfârșit	X / Y	Lungime segment (** (m)
3	506.841,683 641.884,854	4	506.840,01 641.883,455	2.181
4	506.840,01 641.883,455	5	506.839,009 641.883,448	1.001
5	506.839,009 641.883,448	6	506.838,278 641.883,389	0.733
6	506.838,278 641.883,389	7	506.833,294 641.882,982	5.001
7	506.833,294 641.882,982	8	506.832,613 641.882,925	0.683
8	506.832,613 641.882,925	9	506.830,242 641.884,402	2.793
9	506.830,242 641.884,402	10	506.828,691 641.884,327	1.553
10	506.828,691 641.884,327	11	506.828,814 641.882,614	1.717
11	506.828,814 641.882,614	12	506.829,133 641.878,322	4.304
12	506.829,133 641.878,322	13	506.829,173 641.877,767	0.556
13	506.829,173 641.877,767	14	506.831,904 641.878,695	2.884
14	506.831,904 641.878,695	15	506.832,914 641.879,294	1.174
15	506.832,914 641.879,294	16	506.833,578 641.879,344	0.666
16	506.833,578 641.879,344	17	506.838,565 641.879,712	5.001
17	506.838,565 641.879,712	18	506.839,217 641.879,761	0.654
18	506.839,217 641.879,761	1	506.842,19 641.878,331	3.299

** Lungimile segmentelor sunt determinate în planul de proiecție Stereo 70 și sunt rotunjite la 1 milimetru.

*** Distanța dintre puncte este formată din segmente cumulate ce sunt mai mici decât valoarea 1 milimetru.



DATE DESPRE IMOBILUL NR. 4228

Oficiul de Cadastru și Publicitate Imobiliară SUCEAVA
Biroul de Cadastru și Publicitate Imobiliară Vatra Dornei

A. Partea I. Descrierea imobilului

TEREN Necunoscut

Adresa: Loc. Dornisoara, Jud. Suceava, UAT Poiana Stampei, Intravilan Dornisoara+ Extravilan Poiana Stampei, Linia CF 516 Floreni - Dornisoara, Km 135+058 - Km 136+329

Nr. Crt	Nr cadastral Nr. topografic	Suprafața* (mp)	Observații / Referințe
A1	32780	Din acte: 10.590.053 Masurata: 23.585	Sector cadastral:0 Teren neimprejmuit;

Construcții

Crt	Nr cadastral Nr. topografic	Adresa	Observații / Referințe
A1.1	32780-C1	Loc. Dornisoara, Jud. Suceava, UAT Poiana Stampei, Intravilan Dornisoara+ Extravilan Poiana Stampei, Linia CF 516 Floreni - Dornisoara, Km 135+058 - Km 136+329	Nr. niveluri:1; S. construita la sol:2313 mp; S. construita desfasurata:2313 mp; Linie curentă L516; din anul 1915; Nr. de inventar 11060445, km 135+878 - km 136+329; Supraf. constr. desfasurata=2313 mp
A1.2	32780-C2	Loc. Dornisoara, Jud. Suceava, UAT Poiana Stampei, Intravilan Dornisoara+ Extravilan Poiana Stampei, Linia CF 516 Floreni - Dornisoara, Km 135+058 - Km 136+329	Nr. niveluri:1; S. construita la sol:841 mp; S. construita desfasurata:841 mp; Linia 1 Stația Dorna Burcut; din anul 1914; Nr. de inventar 21060127, km 135+841 - km 136+170; Supraf. constr. desfasurata=841 mp
A1.3	32780-C3	Loc. Dornisoara, Jud. Suceava, UAT Poiana Stampei, Intravilan Dornisoara+ Extravilan Poiana Stampei, Linia CF 516 Floreni - Dornisoara, Km 135+058 - Km 136+329	Nr. niveluri:1; S. construita la sol:680 mp; S. construita desfasurata:680 mp; Linia 3PE Stația Dorna Burcut; din anul 1914; Nr. de inventar 11061493, km 135+916 - km 136+150; Supraf. constr. desfasurata=680 mp
A1.4	32780-C4	Loc. Dornisoara, Jud. Suceava, UAT Poiana Stampei, Intravilan Dornisoara+ Extravilan Poiana Stampei, Linia CF 516 Floreni - Dornisoara, Km 135+058 - Km 136+329	Nr. niveluri:1; S. construita la sol:141 mp; S. construita desfasurata:141 mp; Linia 5 Stația Dorna Burcut; din anul 1914; Nr. de inventar 21060074, km 135+907 - km 135+964; Supraf. constr. desfasurata=141 mp
A1.5	32780-C5	Loc. Dornisoara, Jud. Suceava, UAT Poiana Stampei, Intravilan Dornisoara+ Extravilan Poiana Stampei, Linia CF 516 Floreni - Dornisoara, Km 135+058 - Km 136+329	Nr. niveluri:1; S. construita la sol:601 mp; S. construita desfasurata:601 mp; Linia 4 Stația Dorna Burcut; din anul 1914; Nr. de inventar 21060073, km 135+964 - km 136+180; Supraf. constr. desfasurata=601 mp
A1.6	32780-C6	Loc. Dornisoara, Jud. Suceava, UAT Poiana Stampei, Intravilan Dornisoara+ Extravilan Poiana Stampei, Linia CF 516 Floreni - Dornisoara, Km 135+058 - Km 136+329	Nr. niveluri:1; S. construita la sol:17 mp; S. construita desfasurata:17 mp; Podeț deschis Linia 1-3 Stația Dorna Burcut; din anul 1962; Nr. de inventar 11061161, km 136+042; Supraf. constr. desfasurata=17 mp
A1.7	32780-C7	Loc. Dornisoara, Jud. Suceava, UAT Poiana Stampei, Intravilan Dornisoara+ Extravilan Poiana Stampei, Linia CF 516 Floreni - Dornisoara, Km 135+058 - Km 136+329	Nr. niveluri:1; S. construita la sol:38 mp; S. construita desfasurata:38 mp; Clădire călători Stația Dorna Burcut; din anul 1941; Nr. de inventar 21161217, km 136+000; Supraf. constr. desfasurata=38 mp
A1.8	32780-C8	Loc. Dornisoara, Jud. Suceava, UAT Poiana Stampei, Intravilan Dornisoara+ Extravilan Poiana Stampei, Linia CF 516 Floreni - Dornisoara, Km 135+058 - Km 136+329	Nr. niveluri:1; S. construita la sol:4 mp; S. construita desfasurata:4 mp; Podeț BB; din anul 1914; Nr. de inventar 11060329, km 135+878; Supraf. constr. desfasurata=4 mp
A1.9	32780-C9	Loc. Dornisoara, Jud. Suceava, UAT Poiana Stampei, Intravilan Dornisoara+ Extravilan Poiana Stampei, Linia CF 516 Floreni - Dornisoara, Km 135+058 - Km 136+329	Nr. niveluri:1; S. construita la sol:520 mp; S. construita desfasurata:520 mp; Linie curentă L516; din anul 1915; Nr. de inventar 11060445, km 135+756 - km 135+878; Supraf. constr. desfasurata=520 mp
A1.10	32780-C10	Loc. Dornisoara, Jud. Suceava, UAT Poiana Stampei, Intravilan Dornisoara+ Extravilan Poiana Stampei, Linia CF 516 Floreni - Dornisoara, Km 135+058 - Km 136+329	Nr. niveluri:1; S. construita la sol:4 mp; S. construita desfasurata:4 mp; Podeț BB; din anul 1914; Nr. de inventar 11060442, km 135+756; Supraf. constr. desfasurata=4 mp
A1.11	32780-C11	Loc. Dornisoara, Jud. Suceava, UAT Poiana Stampei, Intravilan Dornisoara+ Extravilan Poiana Stampei, Linia CF 516 Floreni - Dornisoara, Km 135+058 - Km 136+329	Nr. niveluri:1; S. construita la sol:1293 mp; S. construita desfasurata:1291 mp; Linie curentă L516; din anul 1915; Nr. de inventar 11060445, km 135+497 - km 135+756; Supraf. constr. desfasurata=1293 mp

Crt	Nr cadastral Nr. topografic	Adresa	Observații / Referințe
A1.12	32780-C12	Loc. Dornisoara, Jud. Suceava, UAT Poiana Stampei, Intravilan Dornisoara+ Extravilan Poiana Stampei, Linia CF 516 Floreni - Dornisoara, Km 135+058 - Km 136+329	Nr. niveluri:1; S. construita la sol:4 mp; S. construita desfasurata:4 mp; Podeț BB; din anul 1914; Nr. de inventar 11060443, km 135+497; Supraf. constr. desfasurata=4 mp
A1.13	32780-C13	Loc. Dornisoara, Jud. Suceava, UAT Poiana Stampei, Intravilan Dornisoara+ Extravilan Poiana Stampei, Linia CF 516 Floreni - Dornisoara, Km 135+058 - Km 136+329	Nr. niveluri:1; S. construita la sol:1338 mp; S. construita desfasurata:1338 mp; Linie curentă L516; din anul 1915; Nr. de inventar 11060445, km 135+228 - km 135+497; Supraf. constr. desfasurata=1338 mp
A1.14	32780-C14	Loc. Dornisoara, Jud. Suceava, UAT Poiana Stampei, Intravilan Dornisoara+ Extravilan Poiana Stampei, Linia CF 516 Floreni - Dornisoara, Km 135+058 - Km 136+329	Nr. niveluri:1; S. construita la sol:3 mp; S. construita desfasurata:3 mp; Podeț BB; din anul 1914; Nr. de inventar 11060318, km 135+228; Supraf. constr. desfasurata=3 mp
A1.15	32780-C15	Loc. Dornisoara, Jud. Suceava, UAT Poiana Stampei, Intravilan Dornisoara+ Extravilan Poiana Stampei, Linia CF 516 Floreni - Dornisoara, Km 135+058 - Km 136+329	Nr. niveluri:1; S. construita la sol:852 mp; S. construita desfasurata:852 mp; Linie curentă L516; din anul 1915; Nr. de inventar 11060445, km 135+058 - km 135+228; Supraf. constr. desfasurata=852 mp

B. Partea II. Proprietari și acte

Date despre imobilul nr. 4228 Comuna/Oraș/Municipiu: Poiana Stampei

Inscrieri privitoare la dreptul de proprietate și alte drepturi reale		Referințe
586 / 16/01/2018		
Act Administrativ nr. HG 1705, din 29/11/2006 emis de GUVERNUL ROMANIEI (inventarul bunurilor care alcătuiesc domeniul public al statului - anexa 16 ; act administrativ nr 5.4/2044 din 08.12.2017, emis de Sucursala Regională de Căi Ferate Iași);		
B1	Intabulare, drept de PROPRIETATE, dobandit prin Lege, cota actuala 1/1, cota initiala 1/1 1) STATUL ROMÂN , CIF:9999999999999, - DOMENIUL PUBLIC	A1, A1.1, A1.3, A1.6, A1.8, A1.9, A1.10, A1.11, A1.12, A1.13, A1.14, A1.15
B2	Intabulare, drept de ADMINISTRARE, dobandit prin Lege, cota actuala 1/1, cota initiala 1/1 1) MINISTERUL TRANSPORTURILOR , CIF:013633330	A1, A1.1, A1.3, A1.6, A1.8, A1.9, A1.10, A1.11, A1.12, A1.13, A1.14, A1.15
Act Administrativ nr. MM/224, din 24/01/2002 emis de MINISTERUL TRANSPORTURILOR (act administrativ nr 5.4/2044 din 08.12.2017, emis de Sucursala Regională de Căi Ferate Iași; act administrativ nr OIS/32274 din 23.07.2012, emis de MINISTERUL TRANSPORTURILOR);		
B3	Intabulare, drept de CONCESIUNE, dobandit prin Conventie, cota actuala 1/1, cota initiala 1/1 1) COMPANIA NATIONALA DE CAI FERATE CFR SA , CIF:11054529	A1, A1.1, A1.3, A1.6, A1.8, A1.9, A1.10, A1.11, A1.12, A1.13, A1.14, A1.15
Act Administrativ nr. 581, din 10/09/1998 emis de GUVERNUL ROMANIEI (act administrativ nr 5.4/2044 din 08.12.2017, emis de Sucursala Regională de Căi Ferate Iași; act administrativ nr 8424 din 30.10.2017, emis de Primăria comunei Poiana Stampei);		
B4	Intabulare, drept de PROPRIETATE, dobandit prin Construire, cota actuala 1/1, cota initiala 1/1 1) COMPANIA NATIONALA DE CAI FERATE CFR SA , CIF:11054529	A1.2, A1.4, A1.5, A1.7
1547 / 01/02/2018		
Act Administrativ nr. MM/224, din 24/01/2002 emis de MINISTERUL TRANSPORTURILOR;		
B5	se îndreaptă eroarea materială din încheierea nr.586/16.01.2018 și se completează înscrierea de sub B3 cu titularul dreptului de concesiune ce a fost omis.	A1, A1.1, A1.2, A1.3, A1.4, A1.5, A1.6, A1.7, A1.8, A1.9, A1.10, A1.11, A1.12, A1.13, A1.14, A1.15

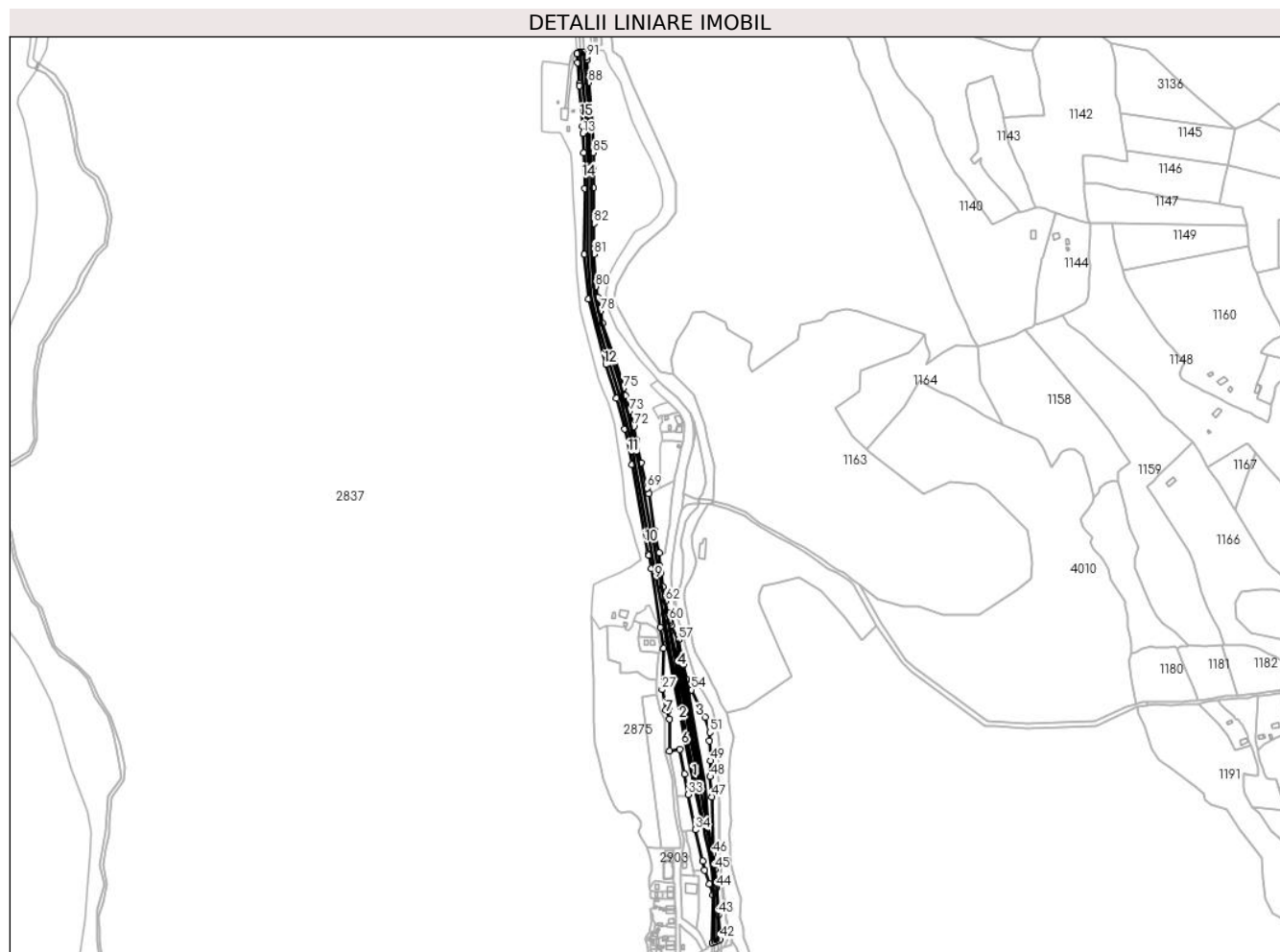
C. Partea III. SARCINI .

Inscrieri privind dezmembramintele dreptului de proprietate, drepturi reale de garanție și sarcini	Referințe
NU SUNT	

Teren

Nr cadastral	Suprafața (mp)*	Observații / Referințe
32780	Din acte: 10.590.053 Masurata: 23.585	

* Suprafața este determinată în planul de proiecție Stereo 70.



Date referitoare la teren

Crt	Categorie folosință	Intra vilan	Suprafața (mp)	Tarla	Parcelă	Nr. topo	Observații / Referințe
1	cai ferate	DA	14.101	-	-	-	Limită nematerializată - Intravilan Dornișoara, Linia CF 516 Floreni - Dornișoara, Km 135+058 - Km 136+329
2	cai ferate	NU	9.111	-	-	-	Limită nematerializată - Extravilan Poiana Stampei, Linia CF 516 Floreni - Dornișoara, Km 135+058 - Km 136+329
3	cai ferate	DA	374	-	-	-	

Date referitoare la construcții

Crt	Număr	Destinație construcție	Supraf. (mp)	Situație juridică	Observații / Referințe
A1.1	32780-C1	construcții industriale și edilitare	2.313	Cu acte	Nr. niveluri:1; S. construita la sol:2313 mp; S. construita desfasurata:2313 mp; Linie curentă L516; din anul 1915; Nr. de inventar 11060445, km 135+878 - km 136+329; Supraf. constr. desfasurata=2313 mp
A1.2	32780-C2	construcții industriale și edilitare	841	Cu acte	Nr. niveluri:1; S. construita la sol:841 mp; S. construita desfasurata:841 mp; Linia 1 Stația Dorna Burcut; din anul 1914; Nr. de inventar 21060127, km 135+841 - km 136+170; Supraf. constr. desfasurata=841 mp

Crt	Număr	Destinație construcție	Supraf. (mp)	Situație juridică	Observații / Referințe
A1.3	32780-C3	construcții industriale și edilitare	680	Cu acte	Nr. niveluri:1; S. construită la sol:680 mp; S. construită defasurată:680 mp; Linia 3PE Stația Dorna Burcut; din anul 1914; Nr. de inventar 11061493, km 135+916 - km 136+150; Supraf. constr. defasurată=680 mp
A1.4	32780-C4	construcții industriale și edilitare	141	Cu acte	Nr. niveluri:1; S. construită la sol:141 mp; S. construită defasurată:141 mp; Linia 5 Stația Dorna Burcut; din anul 1914; Nr. de inventar 21060074, km 135+907 - km 135+964; Supraf. constr. defasurată=141 mp
A1.5	32780-C5	construcții industriale și edilitare	601	Cu acte	Nr. niveluri:1; S. construită la sol:601 mp; S. construită defasurată:601 mp; Linia 4 Stația Dorna Burcut; din anul 1914; Nr. de inventar 21060073, km 135+964 - km 136+180; Supraf. constr. defasurată=601 mp
A1.6	32780-C6	construcții industriale și edilitare	17	Cu acte	Nr. niveluri:1; S. construită la sol:17 mp; S. construită defasurată:17 mp; Podeț deschis Linia 1-3 Stația Dorna Burcut; din anul 1962; Nr. de inventar 11061161, km 136+042; Supraf. constr. defasurată=17 mp
A1.7	32780-C7	construcții administrative și social culturale	38	Cu acte	Nr. niveluri:1; S. construită la sol:38 mp; S. construită defasurată:38 mp; Clădire călători Stația Dorna Burcut; din anul 1941; Nr. de inventar 21161217, km 136+000; Supraf. constr. defasurată=38 mp
A1.8	32780-C8	construcții industriale și edilitare	4	Cu acte	Nr. niveluri:1; S. construită la sol:4 mp; S. construită defasurată:4 mp; Podeț BB; din anul 1914; Nr. de inventar 11060329, km 135+878; Supraf. constr. defasurată=4 mp
A1.9	32780-C9	construcții industriale și edilitare	520	Cu acte	Nr. niveluri:1; S. construită la sol:520 mp; S. construită defasurată:520 mp; Linie curentă L516; din anul 1915; Nr. de inventar 11060445, km 135+756 - km 135+878; Supraf. constr. defasurată=520 mp
A1.10	32780-C10	construcții industriale și edilitare	4	Cu acte	Nr. niveluri:1; S. construită la sol:4 mp; S. construită defasurată:4 mp; Podeț BB; din anul 1914; Nr. de inventar 11060442, km 135+756; Supraf. constr. defasurată=4 mp
A1.11	32780-C11	construcții industriale și edilitare	Din acte: 1.291 Masurata: 1.293	Cu acte	Nr. niveluri:1; S. construită la sol:1293 mp; S. construită defasurată:1291 mp; Linie curentă L516; din anul 1915; Nr. de inventar 11060445, km 135+497 - km 135+756; Supraf. constr. defasurată=1293 mp
A1.12	32780-C12	construcții industriale și edilitare	4	Cu acte	Nr. niveluri:1; S. construită la sol:4 mp; S. construită defasurată:4 mp; Podeț BB; din anul 1914; Nr. de inventar 11060443, km 135+497; Supraf. constr. defasurată=4 mp
A1.13	32780-C13	construcții industriale și edilitare	1.338	Cu acte	Nr. niveluri:1; S. construită la sol:1338 mp; S. construită defasurată:1338 mp; Linie curentă L516; din anul 1915; Nr. de inventar 11060445, km 135+228 - km 135+497; Supraf. constr. defasurată=1338 mp
A1.14	32780-C14	construcții industriale și edilitare	3	Cu acte	Nr. niveluri:1; S. construită la sol:3 mp; S. construită defasurată:3 mp; Podeț BB; din anul 1914; Nr. de inventar 11060318, km 135+228; Supraf. constr. defasurată=3 mp
A1.15	32780-C15	construcții industriale și edilitare	852	Cu acte	Nr. niveluri:1; S. construită la sol:852 mp; S. construită defasurată:852 mp; Linie curentă L516; din anul 1915; Nr. de inventar 11060445, km 135+058 - km 135+228; Supraf. constr. defasurată=852 mp

Lungime Segmente

1) Valorile lungimilor segmentelor sunt obținute din proiecție în plan.

Punct început	X / Y	Punct sfârșit	X / Y	Lungime segment	Punct început	X / Y	Punct sfârșit	X / Y	Lungime segment	Punct început	X / Y	Punct sfârșit	X / Y	Lungime segment
1	506.842,19 641.878,331	2	506.839,217 641.879,761	3.299	2	506.839,217 641.879,761	3	506.838,565 641.879,712	0.654	3	506.838,565 641.879,712	4	506.833,578 641.879,344	5.001
4	506.833,578 641.879,344	5	506.832,914 641.879,294	0.666	5	506.832,914 641.879,294	6	506.831,904 641.878,695	1.174	6	506.831,904 641.878,695	7	506.829,173 641.877,767	2.884
7	506.829,173 641.877,767	8	506.830,083 641.865,407	12.39 3	8	506.830,083 641.865,407	9	506.832,265 641.835,746	29.74 1	9	506.832,265 641.835,746	10	506.832,514 641.832,432	3.323
10	506.832,514 641.832,432	11	506.836,823 641.775,167	57.42 7	11	506.836,823 641.775,167	12	506.837,269 641.765,142	10.03 5	12	506.837,269 641.765,142	13	506.837,286 641.764,76	0.382

Punct început	X / Y	Punct sfârșit	X / Y	Lungime segment	Punct început	X / Y	Punct sfârșit	X / Y	Lungime segment	Punct început	X / Y	Punct sfârșit	X / Y	Lungime segment
13	506.837,286 641.764,76	14	506.838,516 641.737,132	27.655	14	506.838,516 641.737,132	15	506.840,049 641.686,784	50.371	15	506.840,049 641.686,784	16	506.839,448 641.593,62	93.166
16	506.839,448 641.593,62	17	506.845,087 641.530,608	63.264	17	506.845,087 641.530,608	18	506.870,522 641.438,252	95.794	18	506.870,522 641.438,252	19	506.885,04 641.389,758	50.621
19	506.885,04 641.389,758	20	506.896,272 641.346,561	44.633	20	506.896,272 641.346,561	21	506.906,539 641.296,127	51.468	21	506.906,539 641.296,127	22	506.930,354 641.169,358	128.987
22	506.930,354 641.169,358	23	506.930,763 641.167,179	2.217	23	506.930,763 641.167,179	24	506.934,2 641.148,883	18.616	24	506.934,2 641.148,883	25	506.947,094 641.065,492	84.382
25	506.947,094 641.065,492	26	506.951,748 641.035,396	30.454	26	506.951,748 641.035,396	27	506.949,459 640.977,088	58.353	27	506.949,459 640.977,088	28	506.954,528 640.947,88	29.645
28	506.954,528 640.947,88	29	506.959,71 640.935,035	13.851	29	506.959,71 640.935,035	30	506.960,427 640.889,864	45.177	30	506.960,427 640.889,864	31	506.974,44 640.892,19	14.205
31	506.974,44 640.892,19	32	506.981,116 640.857,33	35.494	32	506.981,116 640.857,33	33	506.986,668 640.828,336	29.521	33	506.986,668 640.828,336	34	506.996,805 640.778,408	50.947
34	506.996,805 640.778,408	35	507.007,105 640.734,392	45.205	35	507.007,105 640.734,392	36	507.010,054 640.721,468	13.256	36	507.010,054 640.721,468	37	507.016,283 640.701,961	20.477
37	507.016,283 640.701,961	38	507.021,426 640.686,349	16.437	38	507.021,426 640.686,349	39	507.021,092 640.618,36	67.99	39	507.021,092 640.618,36	40	507.023,853 640.619,688	3.064
40	507.023,853 640.619,688	41	507.028,921 640.622,124	5.623	41	507.028,921 640.622,124	42	507.031,803 640.623,51	3.198	42	507.031,803 640.623,51	43	507.028,989 640.657,798	34.403
43	507.028,989 640.657,798	44	507.026,376 640.696,432	38.722	44	507.026,376 640.696,432	45	507.023,918 640.722,29	25.975	45	507.023,918 640.722,29	46	507.021,9 640.744,212	22.015
46	507.021,9 640.744,212	47	507.020,068 640.825,037	80.846	47	507.020,068 640.825,037	48	507.017,757 640.853,729	28.785	48	507.017,757 640.853,729	49	507.018,356 640.876,228	22.507
49	507.018,356 640.876,228	50	507.016,926 640.904,09	27.899	50	507.016,926 640.904,09	51	507.017,378 640.916,51	12.428	51	507.017,378 640.916,51	52	507.010,786 640.937,984	22.463
52	507.010,786 640.937,984	53	507.002,289 640.954,883	18.915	53	507.002,289 640.954,883	54	506.990,739 640.976,674	24.663	54	506.990,739 640.976,674	55	506.983,777 640.991,926	16.766
55	506.983,777 640.991,926	56	506.979,338 641.011,967	20.527	56	506.979,338 641.011,967	57	506.972,505 641.047,385	36.071	57	506.972,505 641.047,385	58	506.962,81 641.067,705	22.514
58	506.962,81 641.067,705	59	506.961,129 641.072,137	4.74	59	506.961,129 641.072,137	60	506.959,906 641.075,193	3.292	60	506.959,906 641.075,193	61	506.957,441 641.086,104	11.186
61	506.957,441 641.086,104	62	506.954,264 641.102,287	16.492	62	506.954,264 641.102,287	63	506.950,593 641.122,403	20.448	63	506.950,593 641.122,403	64	506.947,939 641.142,666	20.436
64	506.947,939 641.142,666	65	506.946,41 641.151,606	9.07	65	506.946,41 641.151,606	66	506.945,783 641.170,707	19.111	66	506.945,783 641.170,707	67	506.938,319 641.202,525	32.682
67	506.938,319 641.202,525	68	506.930,505 641.254,311	52.372	68	506.930,505 641.254,311	69	506.928,01 641.262,584	8.641	69	506.928,01 641.262,584	70	506.919,604 641.298,614	36.998
70	506.919,604 641.298,614	71	506.913,203 641.331,179	33.188	71	506.913,203 641.331,179	72	506.909,233 641.349,55	18.795	72	506.909,233 641.349,55	73	506.903,823 641.371,61	22.714
73	506.903,823 641.371,61	74	506.897,846 641.393,35	22.547	74	506.897,846 641.393,35	75	506.894,724 641.404,266	11.354	75	506.894,724 641.404,266	76	506.883,262 641.442,07	39.503
76	506.883,262 641.442,07	77	506.865,339 641.496,232	57.05	77	506.865,339 641.496,232	78	506.862,635 641.513,176	17.158	78	506.862,635 641.513,176	79	506.858,159 641.533,095	20.416
79	506.858,159 641.533,095	80	506.855,811 641.548,124	15.211	80	506.855,811 641.548,124	81	506.852,748 641.594,074	46.052	81	506.852,748 641.594,074	82	506.852,67 641.637,429	43.355
82	506.852,67 641.637,429	83	506.852,439 641.687,5	50.072	83	506.852,439 641.687,5	84	506.852,209 641.713,195	25.696	84	506.852,209 641.713,195	85	506.851,811 641.737,537	24.345
85	506.851,811 641.737,537	86	506.850,103 641.775,892	38.393	86	506.850,103 641.775,892	87	506.848,608 641.798,981	23.137	87	506.848,608 641.798,981	88	506.845,522 641.836,815	37.96
88	506.845,522 641.836,815	89	506.843,033 641.868,163	31.447	89	506.843,033 641.868,163	90	506.842,964 641.868,9	0.74	90	506.842,964 641.868,9	91	506.842,572 641.873,272	4.39
91	506.842,572 641.873,272	1	506.842,19 641.878,331	5.073										

** Lungimile segmentelor sunt determinate în planul de proiecție Stereo 70 și sunt rotunjite la 1 milimetru.

*** Distanța dintre puncte este formată din segmente cumulate ce sunt mai mici decât valoarea 1 milimetru.

**DATE DESPRE IMOBILUL NR. 4229**

Oficiul de Cadastru și Publicitate Imobiliară SUCEAVA
Biroul de Cadastru și Publicitate Imobiliară Vatra Dornei

A. Partea I. Descrierea imobilului

TEREN Necunoscut

Adresa: Loc. Dornisoara, Jud. Suceava, Intravilan Dornisoara + Extravilan Poiana Stampei,
Linia CF 516 Floreni - Dornisoara, Km 136+329 - Km 136+347

Nr. Crt	Nr cadastral Nr. topografic	Suprafața* (mp)	Observații / Referințe
A1	32735	Din acte: 10.590.053 Masurata: 184	Sector cadastral:0 Teren neimprejmuit;

Construcții

Crt	Nr cadastral Nr. topografic	Adresa	Observații / Referințe
A1.1	32735-C1	Loc. Dornisoara, Jud. Suceava, Intravilan Dornisoara + Extravilan Poiana Stampei, Linia CF 516 Floreni - Dornisoara, Km 136+329 - Km 136+347	Nr. niveluri:1; S. construita la sol:75 mp; S. construita desfasurata:75 mp; TN; din anul 1914; Nr. de inventar 11060424, Km 136+329 - Km 136+347; Supraf. constr. desfasurata=75 mp

B. Partea II. Proprietari și acte

Inscrieri privitoare la dreptul de proprietate și alte drepturi reale		Referințe
15930 / 02/11/2017		
Act Administrativ nr. HG 1705, din 28/11/2006 emis de GUVERNUL ROMANIEI (inventarul bunurilor care alcătuiesc domeniul public al statului - anexa 16 ; act administrativ nr 5.4/1693 din 20.10.2017, emis de Sucursala Regională de Căi Ferate Iași);		
B1	Intabulare, drept de PROPRIETATE, dobandit prin Lege, cota actuala 1/1, cota initiala 1/1 1) STATUL ROMÂN , CIF:99999999999999, - DOMENIUL PUBLIC	A1, A1.1
B2	Intabulare, drept de ADMINISTRARE, dobandit prin Lege, cota actuala 1/1, cota initiala 1/1 1) MINISTERUL TRANSPORTURILOR , CIF:013633330	A1, A1.1
Act Administrativ nr. MM/224, din 23/01/2002 emis de MINISTERUL TRANSPORTULUI (act administrativ nr OIS/32274 din 22.07.2012, emis de MINISTERUL TRANSPORTULUI;act administrativ nr 5.4/1693 din 20.10.2017, emis de Sucursala Regională de Căi Ferate Iași);		
B3	Intabulare, drept de CONCESIUNE, dobandit prin Conventie, cota actuala 1/1, cota initiala 1/1 1) COMPANIA NATIONALA DE CAI FERATE CFR SA , CIF:11054529	A1, A1.1

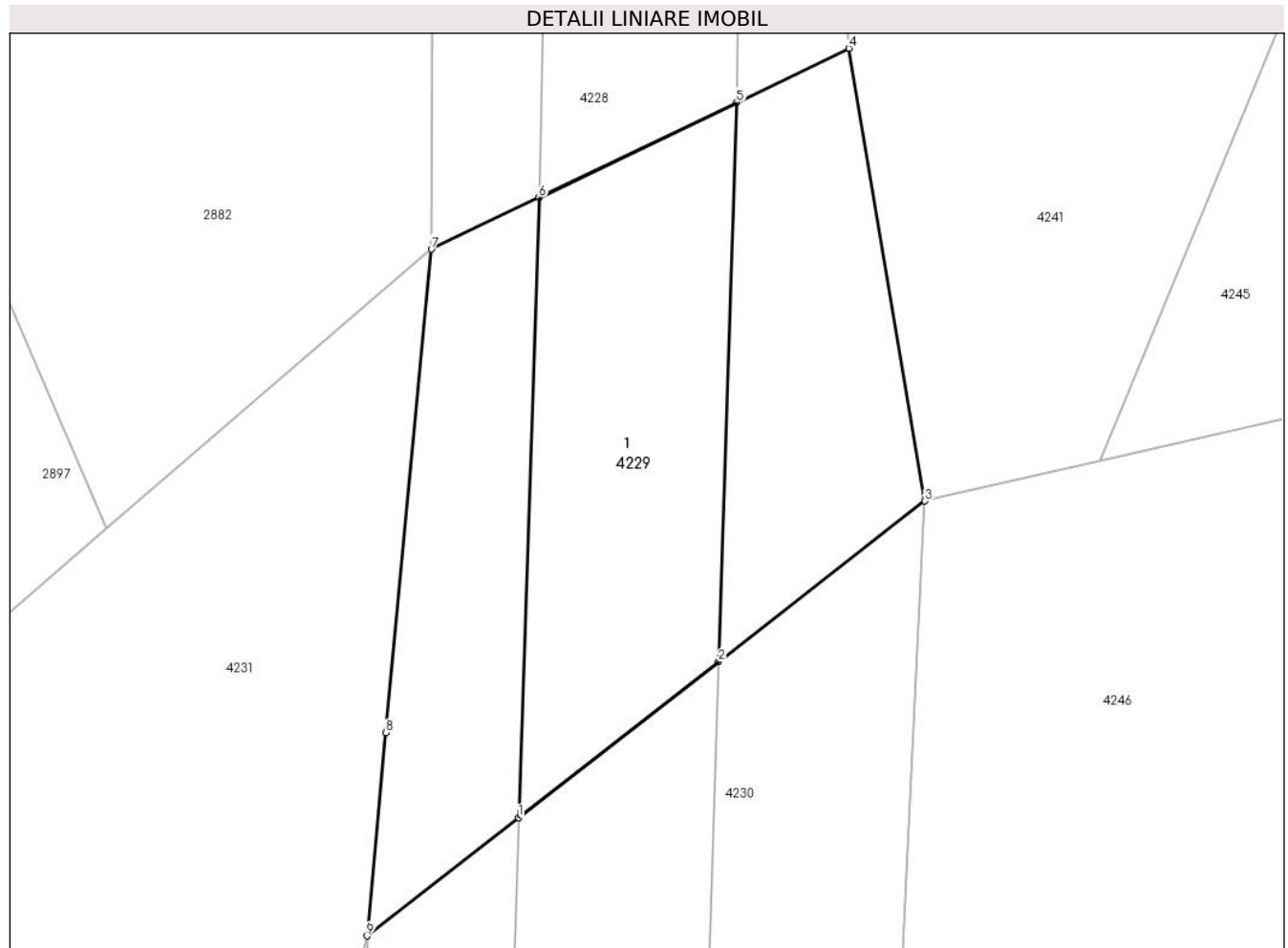
C. Partea III. SARCINI .

Inscrieri privind dezmembramintele dreptului de proprietate, drepturi reale de garanție și sarcini	Referințe
NU SUNT	

Teren

Nr cadastral	Suprafața (mp)*	Observații / Referințe
32735	Din acte: 10.590.053 Masurata: 184	

* Suprafața este determinată în planul de proiecție Stereo 70.



Date referitoare la teren

Crt	Categorie folosință	Intravilan	Suprafața (mp)	Tarla	Parcelă	Nr. topo	Observații / Referințe
1	cai ferate	DA	145	-	-	-	Limită nematerializată - Intravilan Dornișoara, Linia CF 516 Floreni - Dornișoara, Km 136+329 - Km 136+347
2	cai ferate	NU	39	-	-	-	Extravilan Poiana Stampei, Linia CF 516 Floreni - Dornișoara, Km 136+329 - Km 136+347

Date referitoare la construcții

Crt	Număr	Destinație construcție	Supraf. (mp)	Situație juridică	Observații / Referințe
A1.1	32735-C1	construcții industriale și edilitare	75	Cu acte	Nr. niveluri:1; S. construita la sol:75 mp; S. construita desfasurata:75 mp; TN; din anul 1914; Nr. de inventar 11060424, Km 136+329 - Km 136+347; Supraf. constr. desfasurata=75 mp

Lungime Segmente

1) Valorile lungimilor segmentelor sunt obținute din proiecție în plan.

Punct început	X / Y	Punct sfârșit	X / Y	Lungime segment (** (m)
1	507.023,328 640.603,791	2	507.028,463 640.607,788	6.507
2	507.028,463 640.607,788	3	507.033,756 640.611,908	6.707
3	507.033,756 640.611,908	4	507.031,803 640.623,51	11.765
4	507.031,803 640.623,51	5	507.028,921 640.622,124	3.198
5	507.028,921 640.622,124	6	507.023,853 640.619,688	5.623
6	507.023,853 640.619,688	7	507.021,092 640.618,36	3.064
7	507.021,092 640.618,36	8	507.019,926 640.605,967	12.448
8	507.019,926 640.605,967	9	507.019,436 640.600,76	5.23
9	507.019,436 640.600,76	1	507.023,328 640.603,791	4.933

** Lungimile segmentelor sunt determinate în planul de proiecție Stereo 70 și sunt rotunjite la 1 milimetru.

*** Distanța dintre puncte este formată din segmente cumulate ce sunt mai mici decât valoarea 1 milimetru.

**DATE DESPRE IMOBILUL NR. 4230**

Oficiul de Cadastru și Publicitate Imobiliară SUCEAVA
Biroul de Cadastru și Publicitate Imobiliară Vatra Dornei

A. Partea I. Descrierea imobilului

TEREN Extravilan

Adresa: Jud. Suceava, Linia CF 516 Floreni - Dornișoara, Km 136+347 - Km 136+773

Nr. Crt	Nr cadastral Nr. topografic	Suprafața* (mp)	Observații / Referințe
A1	32785	Din acte: 10.590.053 Masurata: 5.193	Sector cadastral:0 Teren neimprejmuit;

Construcții

Crt	Nr cadastral Nr. topografic	Adresa	Observații / Referințe
A1.1	32785-C1	Jud. Suceava, Linia CF 516 Floreni - Dornișoara, Km 136+347 - Km 136+773	Nr. niveluri:1; S. construita la sol:1094 mp; S. construita desfasurata:1094 mp; Linie curenta L516; din anul 1915; Nr. de inventar 11060445, Km 136+347 - Km 136+571; Scd=1094 mp
A1.2	32785-C2	Jud. Suceava, Linia CF 516 Floreni - Dornișoara, Km 136+347 - Km 136+773	Nr. niveluri:1; S. construita la sol:21 mp; S. construita desfasurata:21 mp; Podet PS; din anul 1960; Nr. de inventar 11061093, km 136+571; Scd=21 mp
A1.3	32785-C3	Jud. Suceava, Linia CF 516 Floreni - Dornișoara, Km 136+347 - Km 136+773	Nr. niveluri:1; S. construita la sol:994 mp; S. construita desfasurata:994 mp; Linie curenta L516; din anul 1915; Nr. de inventar 11060445, Km 136+571 - Km 136+773; Scd=994 mp

B. Partea II. Proprietari și acte

Inscrieri privitoare la dreptul de proprietate și alte drepturi reale	Referințe	
944 / 23/01/2018		
Act Administrativ nr. HG 1705, din 29/11/2006 emis de GUVERNUL ROMANIEI (inventarul bunurilor care alcătuiesc domeniul public al statului - anexa 16 ; act administrativ nr 5.4/56 din 15.01.2018, emis de Sucursala Regională de Căi Ferate Iași);		
B1	Intabulare, drept de PROPRIETATE, dobandit prin Lege, cota actuala 1/1, cota initiala 1/1 1) STATUL ROMÂN , CIF:99999999999999, - DOMENIUL PUBLIC	A1, A1.1, A1.2, A1.3
B2	Intabulare, drept de ADMINISTRARE, dobandit prin Lege, cota actuala 1/1, cota initiala 1/1 1) MINISTERUL TRANSPORTURILOR , CIF:013633330	A1, A1.1, A1.2, A1.3
Act Administrativ nr. MM 224, din 24/01/2002 emis de MINISTERUL TRANSPORTURILOR (act administrativ nr OIS 32274 din 23.07.2012, emis de MINISTERUL TRANSPORTURILOR; act administrativ nr 5.4/56 din 15.01.2018, emis de Sucursala Regională de Căi Ferate Iași);		
B3	Intabulare, drept de CONCESIUNE, dobandit prin Conventie, cota actuala 1/1, cota initiala 1/1 1) COMPANIA NATIONALA DE CAI FERATE CFR SA , CIF:11054529	A1, A1.1, A1.2, A1.3

C. Partea III. SARCINI .

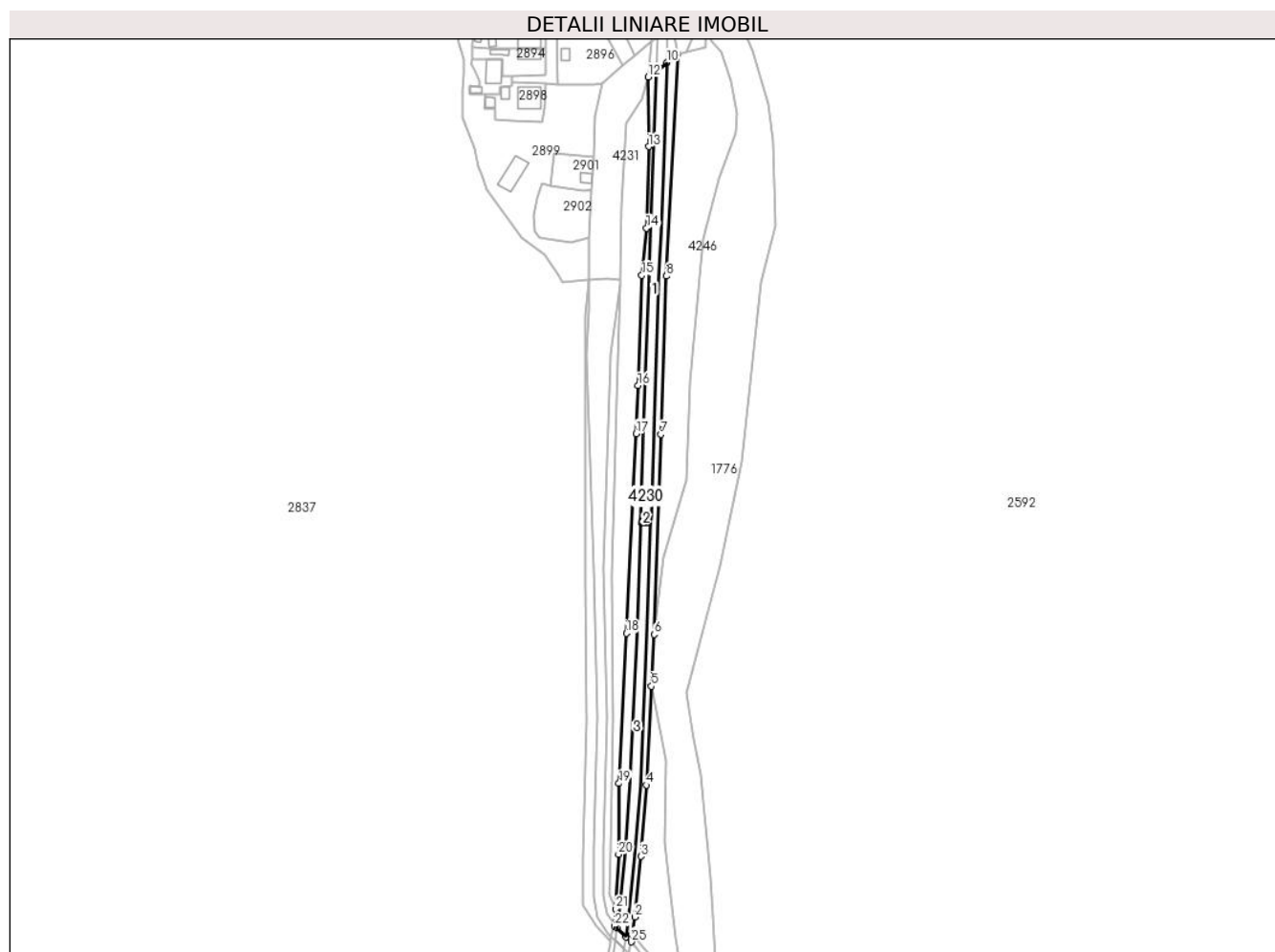
Inscrieri privind dezmembramintele dreptului de proprietate, drepturi reale de garanție și sarcini	Referințe
NU SUNT	

Anexa Nr. 1 La Partea I

Teren

Nr cadastral	Suprafața (mp)*	Observații / Referințe
32785	Din acte: 10.590.053 Masurata: 5.193	

* Suprafața este determinată în planul de proiecție Stereo 70.



Date referitoare la teren

Crt	Categorie folosință	Intra vilan	Suprafața (mp)	Tarla	Parcelă	Nr. topo	Observații / Referințe
1	cai ferate	NU	5.193	-	-	-	Limită nematerializată - Extravilan Poiana Stampei, Linia CF 516 Floreni - Dornișoara, Km 136+347 - Km 136+773

Date referitoare la construcții

Crt	Număr	Destinație construcție	Supraf. (mp)	Situație juridică	Observații / Referințe
A1.1	32785-C1	construcții industriale și edilitare	1.094	Cu acte	Nr. niveluri:1; S. construită la sol:1094 mp; S. construită desfasurată:1094 mp; Linie curentă L516; din anul 1915; Nr. de inventar 11060445, Km 136+347 - Km 136+571; Scd=1094 mp
A1.2	32785-C2	construcții industriale și edilitare	21	Cu acte	Nr. niveluri:1; S. construită la sol:21 mp; S. construită desfasurată:21 mp; Podet PS; din anul 1960; Nr. de inventar 11061093, km 136+571; Scd=21 mp
A1.3	32785-C3	construcții industriale și edilitare	994	Cu acte	Nr. niveluri:1; S. construită la sol:994 mp; S. construită desfasurată:994 mp; Linie curentă L516; din anul 1915; Nr. de inventar 11060445, Km 136+571 - Km 136+773; Scd=994 mp

Lungime Segmente

1) Valorile lungimilor segmentelor sunt obținute din proiecție în plan.

Punct început	X / Y	Punct sfârșit	X / Y	Lungime segment (** (m)
1	507.011,664 640.183,797	2	507.012,943 640.192,428	8.725
3	507.015,94 640.221,92	4	507.018,679 640.256,529	34.717
5	507.021,064 640.304,597	6	507.022,315 640.329,811	25.245
7	507.025,693 640.427,01	8	507.028,338 640.503,939	76.974
9	507.033,756 640.611,908	10	507.028,463 640.607,788	6.707
11	507.023,328 640.603,791	12	507.019,436 640.600,76	4.933
13	507.019,727 640.566,974	14	507.018,633 640.527,328	39.661
15	507.016,345 640.504,357	16	507.014,501 640.450,731	53.658
17	507.013,53 640.427,43	18	507.008,825 640.330,334	97.21
19	507.005,203 640.257,35	20	507.004,984 640.222,911	34.44
21	507.003,576 640.196,271	22	507.003,139 640.188,013	8.27
23	507.004,173 640.187,034	24	507.008,657 640.182,755	6.198
25	507.011,157 640.180,354	1	507.011,664 640.183,797	3.48

Punct început	X / Y	Punct sfârșit	X / Y	Lungime segment (** (m)
2	507.012,943 640.192,428	3	507.015,94 640.221,92	29.644
4	507.018,679 640.256,529	5	507.021,064 640.304,597	48.127
6	507.022,315 640.329,811	7	507.025,693 640.427,01	97.258
8	507.028,338 640.503,939	9	507.033,756 640.611,908	108.105
10	507.028,463 640.607,788	11	507.023,328 640.603,791	6.507
12	507.019,436 640.600,76	13	507.019,727 640.566,974	33.787
14	507.018,633 640.527,328	15	507.016,345 640.504,357	23.085
16	507.014,501 640.450,731	17	507.013,53 640.427,43	23.321
18	507.008,825 640.330,334	19	507.005,203 640.257,35	73.074
20	507.004,984 640.222,911	21	507.003,576 640.196,271	26.677
22	507.003,139 640.188,013	23	507.004,173 640.187,034	1.424
24	507.008,657 640.182,755	25	507.011,157 640.180,354	3.466

** Lungimile segmentelor sunt determinate în planul de proiecție Stereo 70 și sunt rotunjite la 1 milimetru.

*** Distanța dintre puncte este formată din segmente cumulate ce sunt mai mici decât valoarea 1 milimetru.

**DATE DESPRE IMOBILUL NR. 4231**

Oficiul de Cadastru și Publicitate Imobiliară SUCEAVA
Biroul de Cadastru și Publicitate Imobiliară Vatra Dornei

A. Partea I. Descrierea imobilului

TEREN Necunoscut

Adresa: Loc. Dornisoara, Jud. Suceava

Nr. Crt	Nr cadastral Nr. topografic	Suprafața* (mp)	Observații / Referințe
A1	31296	1.758	Sector cadastral:0 Teren neimprejmuit;

B. Partea II. Proprietari și acte

Inscrieri privitoare la dreptul de proprietate și alte drepturi reale	Referințe
17016 / 09/12/2015	
Hotarare Judecatoreasca nr. 147/A/2013, din 13/11/2013 emis de Curtea de Apel Cluj;	
B5 se notează radierea litigiului de sub B4	A1
10217 / 01/09/2016	
Act Administrativ nr. 3036/C, din 29/12/2015 emis de Guvernul României (- Comisia specială de retrocedare a unor bunuri imobile ce au aparținut cultelor religioase);	
B6 se notează radierea înscrierii de sub B3	A1
17981 / 11/12/2017	
Act Administrativ nr. H.G. nr.787, din 26/10/2017 emis de Guvernul României (act administrativ nr Protocol de predare-primire nr.13341 din 22.11.2017, emis de R.N.P. ROMSILVA- CONSILIUL LOCAL AL COMUNEI POIANA STAMPEI);	
B7 Intabulare, drept de PROPRIETATE, dobândit prin Lege, cota actuala 1/1, cota initiala 1/1 1) COMUNA POIANA STAMPEI, CIF:5021250, -DOMENIUL PUBLIC	A1
2638 / 22/02/2018	
Act Administrativ nr. 139, din 14/12/2017 emis de Consiliul local al Comunei Poiana Stampei (act administrativ nr 1514 din 21.02.2018, emis de Comuna Poiana Stampei);	
B8 se notează încadrarea drumului înscris sub A1 în categoria funcțională a drumurilor comunale	A1
6903 / 09/05/2023	
Act Administrativ nr. 9, din 03/05/2023 emis de COMUNA POIANA STAMPEI;	
B9 se notează autorizația de construire nr. 9 din data de 3 mai 2023, emisă de Comuna Poiana Stampei	A1

C. Partea III. SARCINI .

Inscrieri privind dezmembramintele dreptului de proprietate, drepturi reale de garanție și sarcini	Referințe
NU SUNT	

Teren

Nr cadastral	Suprafața (mp)*	Observații / Referințe
31296	1.758	

* Suprafața este determinată în planul de proiecție Stereo 70.



Date referitoare la teren

Crt	Categorie folosință	Intravilan	Suprafața (mp)	Tarla	Parcelă	Nr. topo	Observații / Referințe
1	drum	DA	1.734	-	-	-	
2	drum	NU	24	-	-	-	

Lungime Segmente

1) Valorile lungimilor segmentelor sunt obținute din proiecție în plan.

Punct început	X / Y	Punct sfârșit	X / Y	Lungime segment (** (m)
1	506.999,483 640.503,015	2	507.005,841 640.502,309	6.397
2	507.005,841 640.502,309	3	507.006,504 640.538,143	35.84
3	507.006,504 640.538,143	4	507.008,682 640.578,235	40.151
4	507.008,682 640.578,235	5	507.016,452 640.590,147	14.222

Punct început	X / Y	Punct sfârșit	X / Y	Lungime segment (** (m)
5	507.016,452 640.590,147	6	507.019,436 640.600,76	11.025
6	507.019,436 640.600,76	7	507.019,926 640.605,967	5.23
7	507.019,926 640.605,967	8	507.021,092 640.618,36	12.448
8	507.021,092 640.618,36	9	507.012,749 640.611,199	10.995
9	507.012,749 640.611,199	10	507.006,927 640.606,202	7.672
10	507.006,927 640.606,202	11	506.996,969 640.597,654	13.124
11	506.996,969 640.597,654	12	506.993,476 640.581,825	16.21
12	506.993,476 640.581,825	13	506.992,702 640.561,819	20.021
13	506.992,702 640.561,819	14	506.992,086 640.545,892	15.939
14	506.992,086 640.545,892	15	506.992,076 640.545,627	0.265
15	506.992,076 640.545,627	16	506.990,631 640.522,863	22.81
16	506.990,631 640.522,863	17	506.990,544 640.502,193	20.67
17	506.990,544 640.502,193	1	506.999,483 640.503,015	8.977

** Lungimile segmentelor sunt determinate în planul de proiecție Stereo 70 și sunt rotunjite la 1 milimetru.

*** Distanța dintre puncte este formată din segmente cumulate ce sunt mai mici decât valoarea 1 milimetru.

**DATE DESPRE IMOBILUL NR. 4232**

Oficiul de Cadastru și Publicitate Imobiliară SUCEAVA
Biroul de Cadastru și Publicitate Imobiliară Vatra Dornei

A. Partea I. Descrierea imobilului

TEREN Extravilan

Adresa: Jud. Suceava

Nr. Crt	Nr cadastral Nr. topografic	Suprafața* (mp)	Observații / Referințe
A1	31297	2.172	Sector cadastral:0 Teren neimprejmuit;

B. Partea II. Proprietari și acte

Inscrieri privitoare la dreptul de proprietate și alte drepturi reale	Referințe
17017 / 09/12/2015	
Hotarare Judecatoreasca nr. 147/A/2013, din 13/11/2013 emis de Curtea de Apel Cluj;	
B5 se notează radierea litigiului de sub B4	A1
10216 / 01/09/2016	
Act Administrativ nr. 3036/C, din 29/12/2015 emis de Guvernul României (- Comisia specială de retrocedare a unor bunuri imobile ce au aparținut cultelor religioase);	
B6 se notează radierea înscrierii de sub B3	A1
17982 / 11/12/2017	
Act Administrativ nr. H.G. nr.787, din 26/10/2017 emis de Guvernul României (act administrativ nr Protocol de predare-primire nr.13341 din 22.11.2017, emis de R.N.P. ROMSILVA- CONSILIUL LOCAL AL COMUNEI POIANA STAMPEI);	
B7 Intabulare, drept de PROPRIETATE, dobândit prin Lege, cota actuala 1/1, cota initiala 1/1 1) COMUNA POIANA STAMPEI, CIF:5021250, -DOMENIUL PUBLIC	A1
2637 / 22/02/2018	
Act Administrativ nr. 139, din 14/12/2017 emis de Consiliul local al Comunei Poiana Stampei (act administrativ nr 1514 din 21.02.2018, emis de Comuna Poiana Stampei);	
B8 se notează încadrarea drumului înscris sub A1 în categoria funcțională a drumurilor comunale	A1
6904 / 09/05/2023	
Act Administrativ nr. 9, din 03/05/2023 emis de COMUNA POIANA STAMPEI;	
B9 se notează autorizația de construire nr. 9 din data de 3 mai 2023, emisă de Comuna Poiana Stampei	A1

C. Partea III. SARCINI .

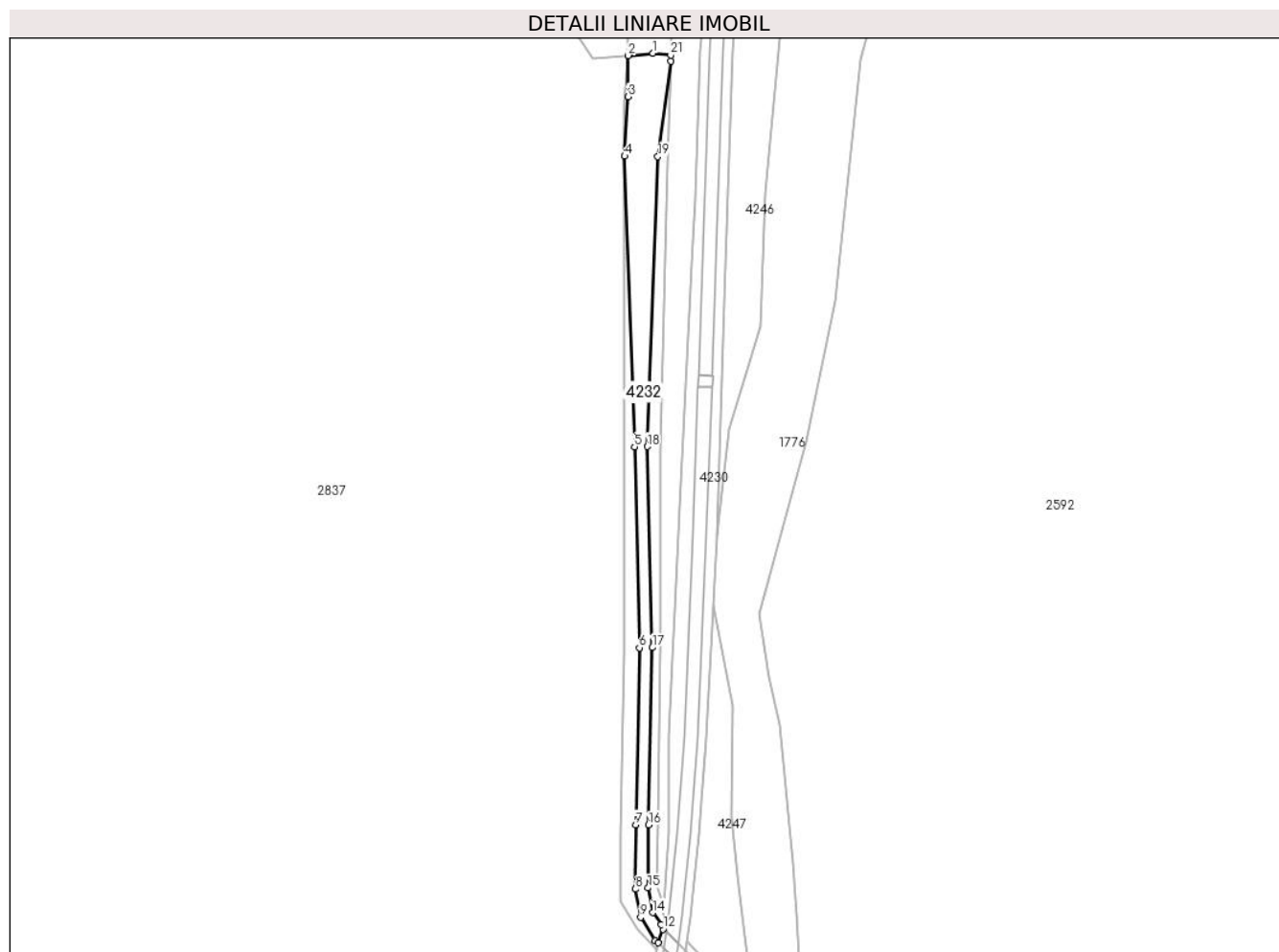
Inscrieri privind dezmembramintele dreptului de proprietate, drepturi reale de garanție și sarcini	Referințe
NU SUNT	

Anexa Nr. 1 La Partea I

Teren

Nr cadastral	Suprafața (mp)*	Observații / Referințe
31297	2.172	

* Suprafața este determinată în planul de proiecție Stereo 70.



Date referitoare la teren

Crt	Categorie folosință	Intra vilan	Suprafața (mp)	Tarla	Parcelă	Nr. topo	Observații / Referințe
1	drum	NU	2.172	-	-	-	

Lungime Segmente

1) Valorile lungimilor segmentelor sunt obținute din proiecție în plan.

Punct început	X / Y	Punct sfârșit	X / Y	Lungime segment (** (m)
1	506.999,483 640.503,015	2	506.990,544 640.502,193	8.977
3	506.990,481 640.487,364	4	506.989,262 640.465,991	21.408
5	506.992,801 640.361,506	6	506.994,548 640.289,248	72.279
7	506.993,259 640.225,582	8	506.993,085 640.202,477	23.106
9	506.995,012 640.192,294	10	507.000,209 640.183,941	9.838

Punct început	X / Y	Punct sfârșit	X / Y	Lungime segment (** (m)
2	506.990,544 640.502,193	3	506.990,481 640.487,364	14.829
4	506.989,262 640.465,991	5	506.992,801 640.361,506	104.545
6	506.994,548 640.289,248	7	506.993,259 640.225,582	63.679
8	506.993,085 640.202,477	9	506.995,012 640.192,294	10.364
10	507.000,209 640.183,941	11	507.001,377 640.183,163	1.403

Punct început	X / Y	Punct sfârșit	X / Y	Lungime segment (** (m)
11	507.001,377 640.183,163	12	507.003,139 640.188,013	5.16
13	507.002,397 640.189,71	14	506.999,353 640.193,987	5.25
15	506.997,669 640.202,889	16	506.997,839 640.225,519	22.631
17	506.999,129 640.289,257	18	506.997,38 640.361,593	72.357
19	507.001,17 640.465,842	20	507.005,803 640.500,077	34.547
21	507.005,841 640.502,309	1	506.999,483 640.503,015	6.397

Punct început	X / Y	Punct sfârșit	X / Y	Lungime segment (** (m)
12	507.003,139 640.188,013	13	507.002,397 640.189,71	1.852
14	506.999,353 640.193,987	15	506.997,669 640.202,889	9.06
16	506.997,839 640.225,519	17	506.999,129 640.289,257	63.751
18	506.997,38 640.361,593	19	507.001,17 640.465,842	104.318
20	507.005,803 640.500,077	21	507.005,841 640.502,309	2.232

** Lungimile segmentelor sunt determinate în planul de proiecție Stereo 70 și sunt rotunjite la 1 milimetru.

*** Distanța dintre puncte este formată din segmente cumulate ce sunt mai mici decât valoarea 1 milimetru.

**DATE DESPRE IMOBILUL NR. 4233**

Oficiul de Cadastru și Publicitate Imobiliară SUCEAVA
Biroul de Cadastru și Publicitate Imobiliară Vatra Dornei

A. Partea I. Descrierea imobilului

TEREN Extravilan

Adresa: Jud. Suceava, TRONSON 10

Nr. Crt	Nr cadastral Nr. topografic	Suprafața* (mp)	Observații / Referințe
A1	34462	1.090	Sector cadastral:0 Teren neimprejmuit;

B. Partea II. Proprietari și acte

Inscrieri privitoare la dreptul de proprietate și alte drepturi reale	Referințe
12390 / 03/08/2022	
Act Administrativ nr. hotărâre nr. 96, din 29/07/2022 emis de Consiliul Local al comunei Poiana Stampei (act administrativ nr adresă nr. 6256 din 22.08.2022, emis de Primăria comunei Poiana Stampei);	
B1	A1
Intabulare, drept de PROPRIETATE, dobândit prin Lege, cota actuala 1/1, cota initiala 1/1	
1) COMUNA POIANA STAMPEI, CIF:5021250, domeniul public	

C. Partea III. SARCINI .

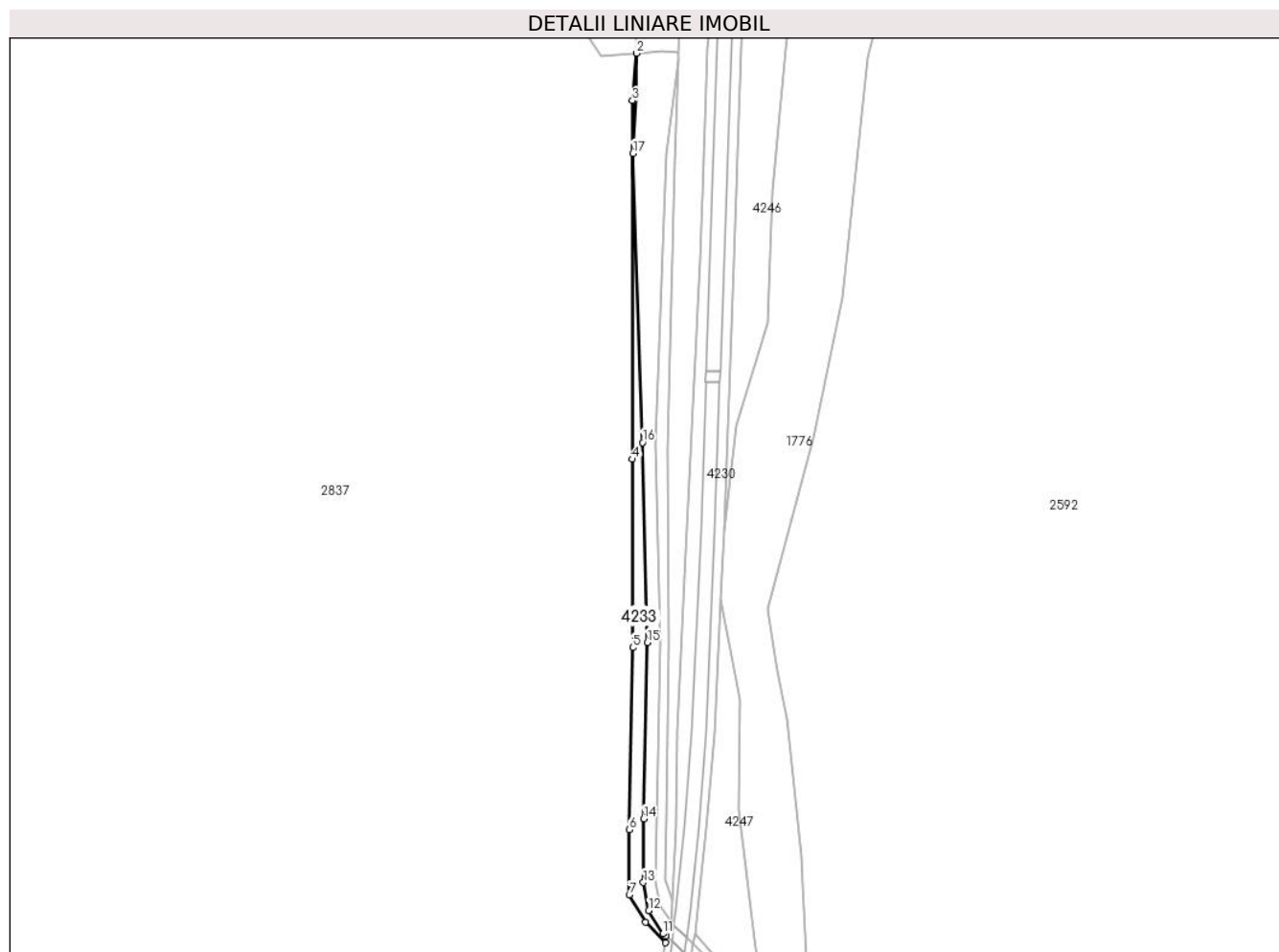
Inscrieri privind dezmembramintele dreptului de proprietate, drepturi reale de garanție și sarcini	Referințe
NU SUNT	

Anexa Nr. 1 La Partea I

Teren

Nr cadastral	Suprafața (mp)*	Observații / Referințe
34462	1.090	

* Suprafața este determinată în planul de proiecție Stereo 70.



Date referitoare la teren

Crt	Categorie folosință	Intravilan	Suprafața (mp)	Tarla	Parcelă	Nr. topo	Observații / Referințe
1	drum	NU	1.090	-	-	-	NEIMPREJMUIT

Lungime Segmente

1) Valorile lungimilor segmentelor sunt obținute din proiecție în plan.

Punct început	X / Y	Punct sfârșit	X / Y	Lungime segment (** (m)
1	506.990,481 640.487,364	2	506.990,544 640.502,193	14.829
2	506.990,544 640.502,193	3	506.989,164 640.485,032	17.216
3	506.989,164 640.485,032	4	506.989,084 640.355,484	129.548
4	506.989,084 640.355,484	5	506.989,292 640.287,401	68.083
5	506.989,292 640.287,401	6	506.987,874 640.221,519	65.897

Punct început	X / Y	Punct sfârșit	X / Y	Lungime segment (** (m)
6	506.987,874 640.221,519	7	506.987,954 640.198,018	23.501
7	506.987,954 640.198,018	8	506.993,931 640.188,114	11.568
8	506.993,931 640.188,114	9	507.000,959 640.180,705	10.212
9	507.000,959 640.180,705	10	507.001,377 640.183,163	2.493
10	507.001,377 640.183,163	11	507.000,209 640.183,941	1.403
11	507.000,209 640.183,941	12	506.995,012 640.192,294	9.838
12	506.995,012 640.192,294	13	506.993,085 640.202,477	10.364
13	506.993,085 640.202,477	14	506.993,259 640.225,582	23.106
14	506.993,259 640.225,582	15	506.994,548 640.289,248	63.679
15	506.994,548 640.289,248	16	506.992,801 640.361,506	72.279
16	506.992,801 640.361,506	17	506.989,262 640.465,991	104.545
17	506.989,262 640.465,991	1	506.990,481 640.487,364	21.408

** Lungimile segmentelor sunt determinate în planul de proiecție Stereo 70 și sunt rotunjite la 1 milimetru.

*** Distanța dintre puncte este formată din segmente cumulate ce sunt mai mici decât valoarea 1 milimetru.

**DATE DESPRE IMOBILUL NR. 4234**

Oficiul de Cadastru și Publicitate Imobiliară SUCEAVA
Biroul de Cadastru și Publicitate Imobiliară Vatra Dornei

A. Partea I. Descrierea imobilului

TEREN Extravilan

Adresa: Jud. Suceava, TRONSON 14

Nr. Crt	Nr cadastral Nr. topografic	Suprafața* (mp)	Observații / Referințe
A1	34474	1.083	Sector cadastral:0 Teren neimprejmuit;

B. Partea II. Proprietari și acte

Inscrieri privitoare la dreptul de proprietate și alte drepturi reale		Referințe
12417 / 03/08/2022		
Act Administrativ nr. 96, din 29/07/2022 emis de CL POIANA STAMPEI (act administrativ nr 5705 din 02.08.2022, emis de PRIMARIA POIANA STAMPEI; act administrativ nr 6079 din 17.08.2022, emis de PRIMARIA POIANA STAMPEI);		
B1	Intabulare, drept de PROPRIETATE, dobandit prin Lege, cota actuala 1/1, cota initiala 1/1 1) COMUNA POIANA STAMPEI, CIF:5021250, -DOMENIUL PUBLIC	A1

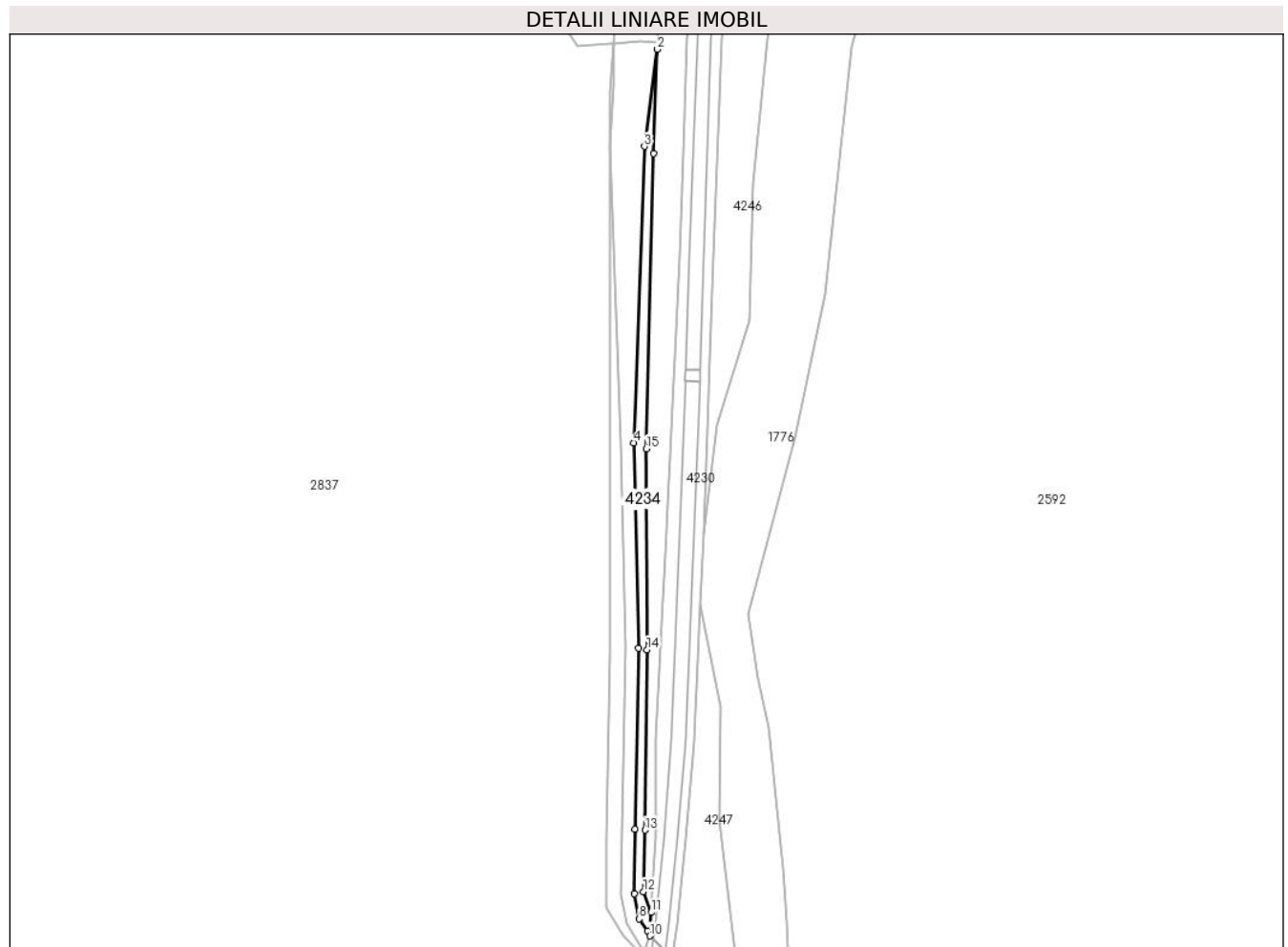
C. Partea III. SARCINI .

Inscrieri privind dezmembramintele dreptului de proprietate, drepturi reale de garanție și sarcini	Referințe
NU SUNT	

Teren

Nr cadastral	Suprafața (mp)*	Observații / Referințe
34474	1.083	

* Suprafața este determinată în planul de proiecție Stereo 70.



Date referitoare la teren

Crt	Categorie folosință	Intravilan	Suprafața (mp)	Tarla	Parcelă	Nr. topo	Observații / Referințe
1	drum	NU	1.083	-	-	-	NEIMPREJMUIT

Lungime Segmente

1) Valorile lungimilor segmentelor sunt obținute din proiecție în plan.

Punct început	X / Y	Punct sfârșit	X / Y	Lungime segment (** (m)
1	507.004,553 640.463,318	2	507.005,803 640.500,077	36.78
2	507.005,803 640.500,077	3	507.001,17 640.465,842	34.547
3	507.001,17 640.465,842	4	506.997,38 640.361,593	104.318
4	506.997,38 640.361,593	5	506.999,129 640.289,257	72.357
5	506.999,129 640.289,257	6	506.997,839 640.225,519	63.751

Punct început	X / Y	Punct sfârşit	X / Y	Lungime segment (** (m)
6	506.997,839 640.225,519	7	506.997,669 640.202,889	22.631
7	506.997,669 640.202,889	8	506.999,353 640.193,987	9.06
8	506.999,353 640.193,987	9	507.002,397 640.189,71	5.25
9	507.002,397 640.189,71	10	507.003,139 640.188,013	1.852
10	507.003,139 640.188,013	11	507.003,576 640.196,271	8.27
11	507.003,576 640.196,271	12	507.000,867 640.203,596	7.81
12	507.000,867 640.203,596	13	507.001,393 640.225,286	21.696
13	507.001,393 640.225,286	14	507.002,117 640.288,76	63.478
14	507.002,117 640.288,76	15	507.001,909 640.359,444	70.684
15	507.001,909 640.359,444	1	507.004,553 640.463,318	103.908

** Lungimile segmentelor sunt determinate în planul de proiecţie Stereo 70 şi sunt rotunjite la 1 milimetru.

*** Distanţa dintre puncte este formată din segmente cumulate ce sunt mai mici decât valoarea 1 milimetru.

**DATE DESPRE IMOBILUL NR. 4235**

Oficiul de Cadastru și Publicitate Imobiliară SUCEAVA
Biroul de Cadastru și Publicitate Imobiliară Vatra Dornei

A. Partea I. Descrierea imobilului

TEREN Necunoscut

Adresa: Loc. Dornisoara, Jud. Suceava

Nr. Crt	Nr cadastral Nr. topografic	Suprafața* (mp)	Observații / Referințe
A1		3.165	Sector cadastral:0 Teren neimprejmuit;

B. Partea II. Proprietari și acte

Inscrieri privitoare la dreptul de proprietate și alte drepturi reale	Referințe
/	
Act Normativ nr. 7, din 13/03/1996 emis de PARLAMENTUL ROMANIEI;	
B1	Inscrierea provizorie, drept de PROPRIETATE, dobandit prin Lege, cota actuala 1/1, cota initiala 1/1
	1) COMUNA POIANA STAMPEI, CIF:5021250

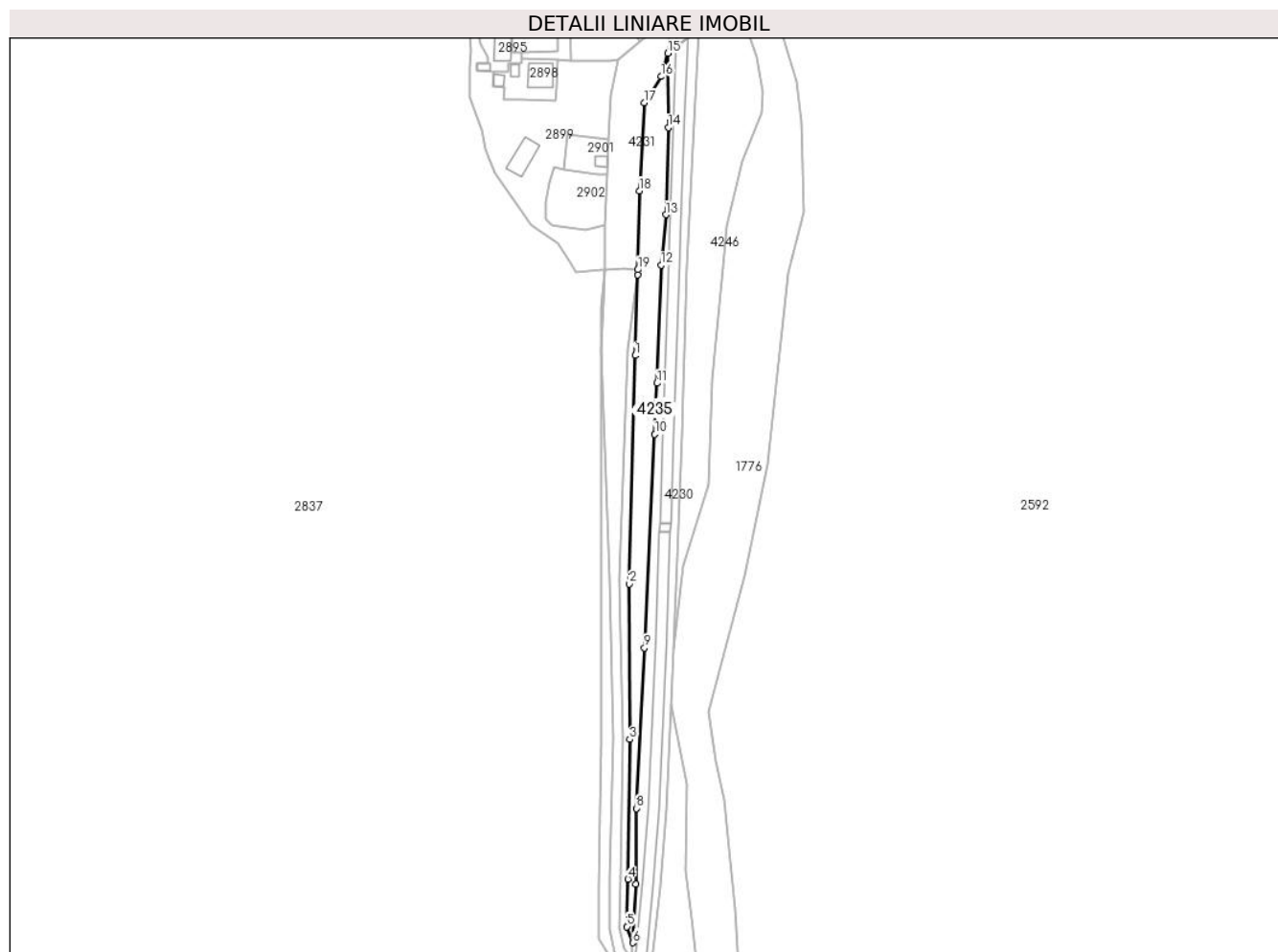
C. Partea III. SARCINI .

Inscrieri privind dezmembramintele dreptului de proprietate, drepturi reale de garanție și sarcini	Referințe
NU SUNT	

Teren

Nr cadastral	Suprafața (mp)*	Observații / Referințe
	3.165	

* Suprafața este determinată în planul de proiecție Stereo 70.



Date referitoare la teren

Crt	Categorie folosință	Intra vilan	Suprafața (mp)	Tarla	Parcelă	Nr. topo	Observații / Referințe
1	faneata	NU	3.141	-	-	-	
2	faneata	DA	24	-	-	-	

Lungime Segmente

1) Valorile lungimilor segmentelor sunt obținute din proiecție în plan.

Punct început	X / Y	Punct sfârșit	X / Y	Lungime segment (** (m))
1	507.004,553 640.463,318	2	507.001,909 640.359,444	103.908
2	507.001,909 640.359,444	3	507.002,117 640.288,76	70.684
3	507.002,117 640.288,76	4	507.001,393 640.225,286	63.478
4	507.001,393 640.225,286	5	507.000,867 640.203,596	21.696

Punct început	X / Y	Punct sfârșit	X / Y	Lungime segment (** (m)
5	507.000,867 640.203,596	6	507.003,576 640.196,271	7.81
6	507.003,576 640.196,271	7	507.004,984 640.222,911	26.677
7	507.004,984 640.222,911	8	507.005,203 640.257,35	34.44
8	507.005,203 640.257,35	9	507.008,825 640.330,334	73.074
9	507.008,825 640.330,334	10	507.013,53 640.427,43	97.21
10	507.013,53 640.427,43	11	507.014,501 640.450,731	23.321
11	507.014,501 640.450,731	12	507.016,345 640.504,357	53.658
12	507.016,345 640.504,357	13	507.018,633 640.527,328	23.085
13	507.018,633 640.527,328	14	507.019,727 640.566,974	39.661
14	507.019,727 640.566,974	15	507.019,436 640.600,76	33.787
15	507.019,436 640.600,76	16	507.016,452 640.590,147	11.025
16	507.016,452 640.590,147	17	507.008,682 640.578,235	14.222
17	507.008,682 640.578,235	18	507.006,504 640.538,143	40.151
18	507.006,504 640.538,143	19	507.005,841 640.502,309	35.84
19	507.005,841 640.502,309	20	507.005,803 640.500,077	2.232
20	507.005,803 640.500,077	1	507.004,553 640.463,318	36.78

** Lungimile segmentelor sunt determinate în planul de proiecție Stereo 70 și sunt rotunjite la 1 milimetru.

*** Distanța dintre puncte este formată din segmente cumulate ce sunt mai mici decât valoarea 1 milimetru.

**DATE DESPRE IMOBILUL NR. 4236**

Oficiul de Cadastru și Publicitate Imobiliară SUCEAVA
Biroul de Cadastru și Publicitate Imobiliară Vatra Dornei

A. Partea I. Descrierea imobilului

TEREN Extravilan

Adresa: Jud. Suceava, TRONSON 22

Nr. Crt	Nr cadastral Nr. topografic	Suprafața* (mp)	Observații / Referințe
A1	34466	1.597	Sector cadastral:0 Teren neimprejmuit;

B. Partea II. Proprietari și acte

Inscrieri privitoare la dreptul de proprietate și alte drepturi reale		Referințe
12392 / 03/08/2022		
Act Normativ nr. OG 43, din 28/03/1997 emis de Guvernul Romaniei (act administrativ nr Certificat fiscal nr. 5630 din 29.07.2022, emis de PRIMARIA POIANA STAMPEI; act administrativ nr HCL 96 din 29.07.2022, emis de CONSILIUL LOCAL POIANA STAMPEI; act administrativ nr Adeverinta nr.5705 din 02.08.2022, emis de PRIMARIA COMUNEI POIANA STAMPEI);		
B1	Intabulare, drept de PROPRIETATE, dobandit prin Lege, cota actuala 1/1, cota initiala 1/1 1) COMUNA POIANA STAMPEI, CIF:5021250, domeniul public	A1

C. Partea III. SARCINI .

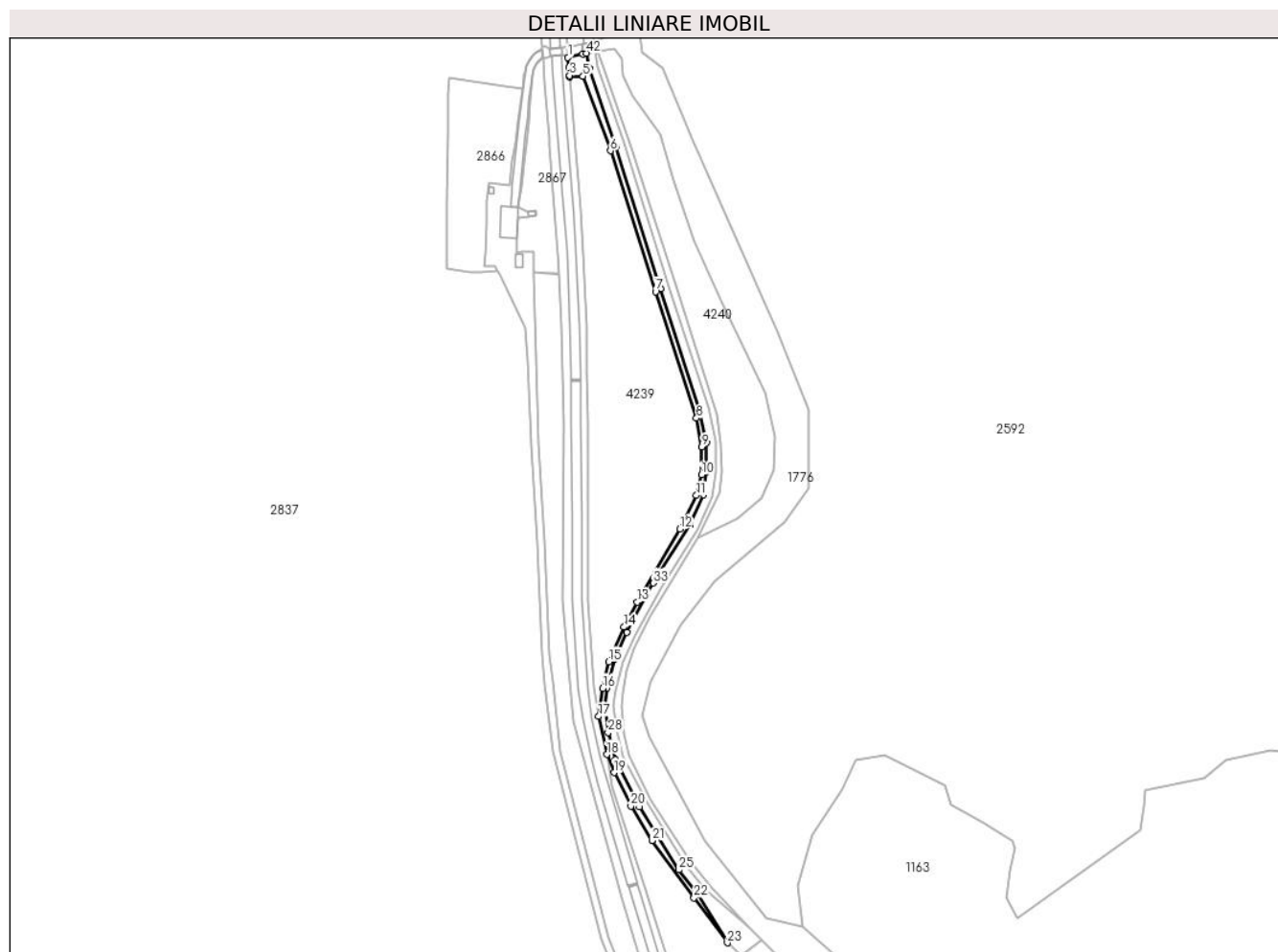
Inscrieri privind dezmembramintele dreptului de proprietate, drepturi reale de garanție și sarcini	Referințe
NU SUNT	

Anexa Nr. 1 La Partea I

Teren

Nr cadastral	Suprafața (mp)*	Observații / Referințe
34466	1.597	

* Suprafața este determinată în planul de proiecție Stereo 70.



Date referitoare la teren

Crt	Categorie folosință	Intravilan	Suprafața (mp)	Tarla	Parcelă	Nr. topo	Observații / Referințe
1	drum	NU	1.597	-	-	-	NEIMPREJMUIT

Lungime Segmente

1) Valorile lungimilor segmentelor sunt obținute din proiecție în plan.

Punct început	X / Y	Punct sfârșit	X / Y	Lungime segment
1	506.842,19 641.878,331	2	506.842,572 641.873,272	5.073
4	506.843,033 641.868,163	5	506.850,036 641.868,489	7.011
7	506.888,035 641.755,641	8	506.909,476 641.689,323	69.69 8
10	506.912,093 641.659,663	11	506.909,405 641.648,885	11.10 8
13	506.878,381 641.593,117	14	506.871,511 641.579,893	14.90 2
16	506.860,356 641.547,831	17	506.858,159 641.533,095	14.89 9
2	506.842,572 641.873,272	3	506.842,964 641.868,9	4.39
5	506.850,036 641.868,489	6	506.864,417 641.829,396	41.65 4
8	506.909,476 641.689,323	9	506.912,195 641.674,227	15.33 9
11	506.909,405 641.648,885	12	506.900,908 641.631,38	19.45 8
14	506.871,511 641.579,893	15	506.863,532 641.561,794	19.78
17	506.858,159 641.533,095	18	506.862,635 641.513,176	20.41 6
3	506.842,964 641.868,9	4	506.843,033 641.868,163	0.74
6	506.864,417 641.829,396	7	506.888,035 641.755,641	77.44 4
9	506.912,195 641.674,227	10	506.912,093 641.659,663	14.56 4
12	506.900,908 641.631,38	13	506.878,381 641.593,117	44.40 2
15	506.863,532 641.561,794	16	506.860,356 641.547,831	14.32
18	506.862,635 641.513,176	19	506.866,267 641.503,69	10.15 8

Punct început	X / Y	Punct sfârșit	X / Y	Lungime segment	Punct început	X / Y	Punct sfârșit	X / Y	Lungime segment	Punct început	X / Y	Punct sfârșit	X / Y	Lungime segment
19	506.866,267 641.503,69	20	506.875,092 641.486,099	19.681	20	506.875,092 641.486,099	21	506.886,202 641.468,006	21.232	21	506.886,202 641.468,006	22	506.908,227 641.438,081	37.157
22	506.908,227 641.438,081	23	506.925,659 641.414,536	29.296	23	506.925,659 641.414,536	24	506.910,393 641.439,925	29.625	24	506.910,393 641.439,925	25	506.900,258 641.452,745	16.342
25	506.900,258 641.452,745	26	506.879,502 641.485,609	38.87	26	506.879,502 641.485,609	27	506.866,87 641.510,438	27.858	27	506.866,87 641.510,438	28	506.863,245 641.524,669	14.685
28	506.863,245 641.524,669	29	506.861,469 641.538,612	14.056	29	506.861,469 641.538,612	30	506.862,729 641.547,973	9.445	30	506.862,729 641.547,973	31	506.866,337 641.563,021	15.474
31	506.866,337 641.563,021	32	506.873,0 641.577,223	15.687	32	506.873,0 641.577,223	33	506.886,911 641.602,971	29.266	33	506.886,911 641.602,971	34	506.906,036 641.633,159	35.736
34	506.906,036 641.633,159	35	506.913,223 641.649,206	17.583	35	506.913,223 641.649,206	36	506.914,876 641.661,268	12.175	36	506.914,876 641.661,268	37	506.914,876 641.676,505	15.237
37	506.914,876 641.676,505	38	506.911,084 641.694,028	17.929	38	506.911,084 641.694,028	39	506.890,657 641.757,114	66.311	39	506.890,657 641.757,114	40	506.867,199 641.831,892	78.371
40	506.867,199 641.831,892	41	506.853,454 641.872,429	42.804	41	506.853,454 641.872,429	42	506.851,881 641.880,517	8.24	42	506.851,881 641.880,517	43	506.849,785 641.880,057	2.146
43	506.849,785 641.880,057	1	506.842,19 641.878,331	7.789										

** Lungimile segmentelor sunt determinate în planul de proiecție Stereo 70 și sunt rotunjite la 1 milimetru.

*** Distanța dintre puncte este formată din segmente cumulate ce sunt mai mici decât valoarea 1 milimetru.

**DATE DESPRE IMOBILUL NR. 4237**

Oficiul de Cadastru și Publicitate Imobiliară SUCEAVA
Biroul de Cadastru și Publicitate Imobiliară Vatra Dornei

A. Partea I. Descrierea imobilului

TEREN Extravilan

Adresa: Jud. Suceava

Nr. Crt	Nr cadastral Nr. topografic	Suprafața* (mp)	Observații / Referințe
A1	34320	2.626	Sector cadastral:0 Teren neimprejmuit;

B. Partea II. Proprietari și acte

Inscrieri privitoare la dreptul de proprietate și alte drepturi reale		Referințe
18797 / 15/11/2021		
Act Notarial nr. 2773, din 15/11/2021 emis de Vasilit Niculina;		
B1	Se infiinteaza cartea funciara 34320 a imobilului cu numarul cadastral 34320 / UAT Poiana Stampei, rezultat din dezmembrarea imobilului cu numarul cadastral 31306 inscris in cartea funciara 31306;	A1
Act Administrativ nr. H.G. nr.787, din 26/10/2017 emis de Guvernul României (act administrativ nr Protocol de predare-primire nr.13341 din 22.11.2017, emis de R.N.P. ROMSILVA- CONSILIUL LOCAL AL COMUNEI POIANA STAMPEI);		
B2	Intabulare, drept de PROPRIETATE, dobandit prin Lege, cota actuala 1/1, cota initiala 1/1 1) COMUNA POIANA STAMPEI , CIF:5021250, -DOMENIUL PUBLIC <i>OBSERVATII: pozitie transcrisa din CF 31306/Poiana Stampei, inscrisa prin incheierea nr. 17985 din 11/12/2017;</i>	A1
Act Administrativ nr. 139, din 14/12/2017 emis de Consiliul local al Comunei Poiana Stampei (act administrativ nr 1514 din 21.02.2018, emis de Comuna Poiana Stampei);		
B3	se notează încadrarea drumului înscris sub A1 în categoria funcțională a drumurilor comunale <i>OBSERVATII: pozitie transcrisa din CF 31306/Poiana Stampei, inscrisa prin incheierea nr. 2626 din 22/02/2018;</i>	A1
6901 / 09/05/2023		
Act Administrativ nr. 9, din 03/05/2023 emis de COMUNA POIANA STAMPEI;		
B4	se notează autorizația de construire nr. 9 din data de 3 mai 2023, emisă de Comuna Poiana Stampei	A1

C. Partea III. SARCINI .

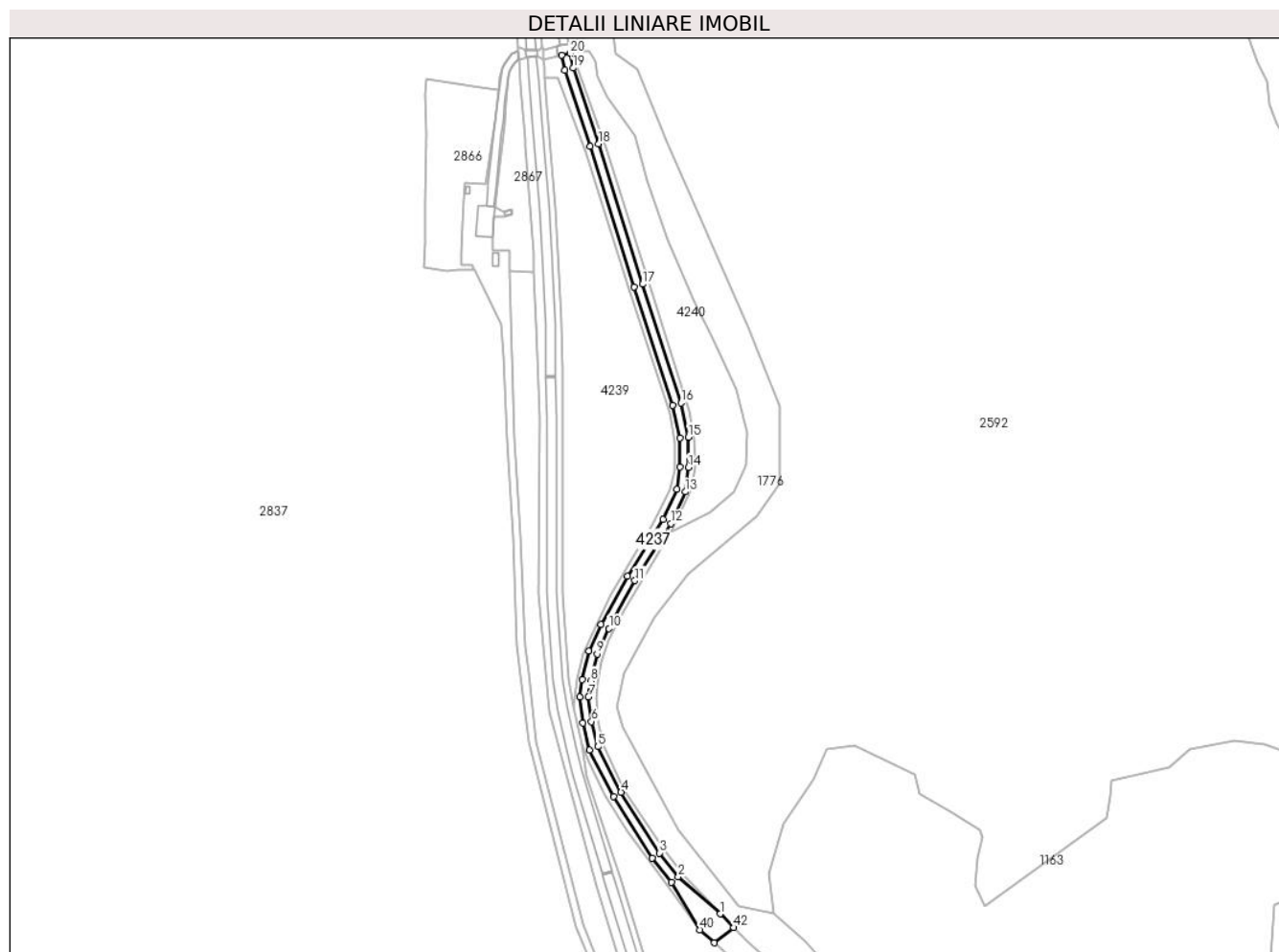
Inscrieri privind dezmembramintele dreptului de proprietate, drepturi reale de garanție și sarcini	Referințe
NU SUNT	

Anexa Nr. 1 La Partea I

Teren

Nr cadastral	Suprafața (mp)*	Observații / Referințe
34320	2.626	

* Suprafața este determinată în planul de proiecție Stereo 70.



Date referitoare la teren

Crt	Categorie folosință	Intravilan	Suprafața (mp)	Tarla	Parcelă	Nr. topo	Observații / Referințe
1	drum	NU	2.626	-	-	-	Imobil neaprejmuit

Lungime Segmente

1) Valorile lungimilor segmentelor sunt obținute din proiecție în plan.

Punct început	X / Y	Punct sfârșit	X / Y	Lungime segment	Punct început	X / Y	Punct sfârșit	X / Y	Lungime segment	Punct început	X / Y	Punct sfârșit	X / Y	Lungime segment
1	506.936,446 641.423,099	2	506.914,056 641.442,821	29.837	2	506.914,056 641.442,821	3	506.904,074 641.455,448	16.096	3	506.904,074 641.455,448	4	506.883,566 641.487,92	38.406
4	506.883,566 641.487,92	5	506.871,267 641.512,093	27.122	5	506.871,267 641.512,093	6	506.867,842 641.525,544	13.88	6	506.867,842 641.525,544	7	506.866,179 641.538,595	13.157
7	506.866,179 641.538,595	8	506.867,326 641.547,115	8.597	8	506.867,326 641.547,115	9	506.870,768 641.561,469	14.761	9	506.870,768 641.561,469	10	506.877,172 641.575,12	15.078
10	506.877,172 641.575,12	11	506.890,943 641.600,609	28.971	11	506.890,943 641.600,609	12	506.910,16 641.630,943	35.909	12	506.910,16 641.630,943	13	506.917,759 641.647,908	18.589
13	506.917,759 641.647,908	14	506.919,546 641.660,949	13.163	14	506.919,546 641.660,949	15	506.919,546 641.677,004	16.055	15	506.919,546 641.677,004	16	506.915,599 641.695,244	18.662
16	506.915,599 641.695,244	17	506.895,106 641.758,532	66.523	17	506.895,106 641.758,532	18	506.871,639 641.833,341	78.403	18	506.871,639 641.833,341	19	506.857,978 641.873,63	42.542

Punct început	X / Y	Punct sfârșit	X / Y	Lungime segment	Punct început	X / Y	Punct sfârșit	X / Y	Lungime segment	Punct început	X / Y	Punct sfârșit	X / Y	Lungime segment
19	506.857,978 641.873,63	20	506.856,444 641.881,517	8.035	20	506.856,444 641.881,517	21	506.851,881 641.880,517	4.671	21	506.851,881 641.880,517	22	506.853,454 641.872,429	8.24
22	506.853,454 641.872,429	23	506.867,199 641.831,892	42.804	23	506.867,199 641.831,892	24	506.890,657 641.757,114	78.371	24	506.890,657 641.757,114	25	506.911,084 641.694,028	66.311
25	506.911,084 641.694,028	26	506.914,876 641.676,505	17.929	26	506.914,876 641.676,505	27	506.914,876 641.661,268	15.237	27	506.914,876 641.661,268	28	506.913,223 641.649,206	12.175
28	506.913,223 641.649,206	29	506.906,036 641.633,159	17.583	29	506.906,036 641.633,159	30	506.886,911 641.602,971	35.736	30	506.886,911 641.602,971	31	506.873,0 641.577,223	29.266
31	506.873,0 641.577,223	32	506.866,337 641.563,021	15.687	32	506.866,337 641.563,021	33	506.862,729 641.547,973	15.474	33	506.862,729 641.547,973	34	506.861,469 641.538,612	9.445
34	506.861,469 641.538,612	35	506.863,245 641.524,669	14.056	35	506.863,245 641.524,669	36	506.866,87 641.510,438	14.685	36	506.866,87 641.510,438	37	506.879,502 641.485,609	27.858
37	506.879,502 641.485,609	38	506.900,258 641.452,745	38.87	38	506.900,258 641.452,745	39	506.910,393 641.439,925	16.342	39	506.910,393 641.439,925	40	506.925,659 641.414,536	29.625
40	506.925,659 641.414,536	41	506.933,194 641.407,66	10.201	41	506.933,194 641.407,66	42	506.943,648 641.415,777	13.235	42	506.943,648 641.415,777	1	506.936,446 641.423,099	10.27

** Lungimile segmentelor sunt determinate în planul de proiecție Stereo 70 și sunt rotunjite la 1 milimetru.

*** Distanța dintre puncte este formată din segmente cumulate ce sunt mai mici decât valoarea 1 milimetru.

**DATE DESPRE IMOBILUL NR. 4238**

Oficiul de Cadastru și Publicitate Imobiliară SUCEAVA
Biroul de Cadastru și Publicitate Imobiliară Vatra Dornei

A. Partea I. Descrierea imobilului

TEREN Extravilan

Adresa: Jud. Suceava, TRONSON 9

Nr. Crt	Nr cadastral Nr. topografic	Suprafața* (mp)	Observații / Referințe
A1	34473	1.453	Sector cadastral:0 Teren neimprejmuit;

B. Partea II. Proprietari și acte

Inscrieri privitoare la dreptul de proprietate și alte drepturi reale	Referințe
12427 / 03/08/2022	
Act Administrativ nr. 96, din 29/07/2022 emis de CL POIANA STAMPEI (act administrativ nr 6079 din 17.08.2022, emis de PRIMARIA POIANA STAMPEI);	
B1	A1
Intabulare, drept de PROPRIETATE, dobândit prin Lege, cota actuala 1/1, cota initiala 1/1	
1) COMUNA POIANA STAMPEI, CIF:5021250, domeniul public	

C. Partea III. SARCINI .

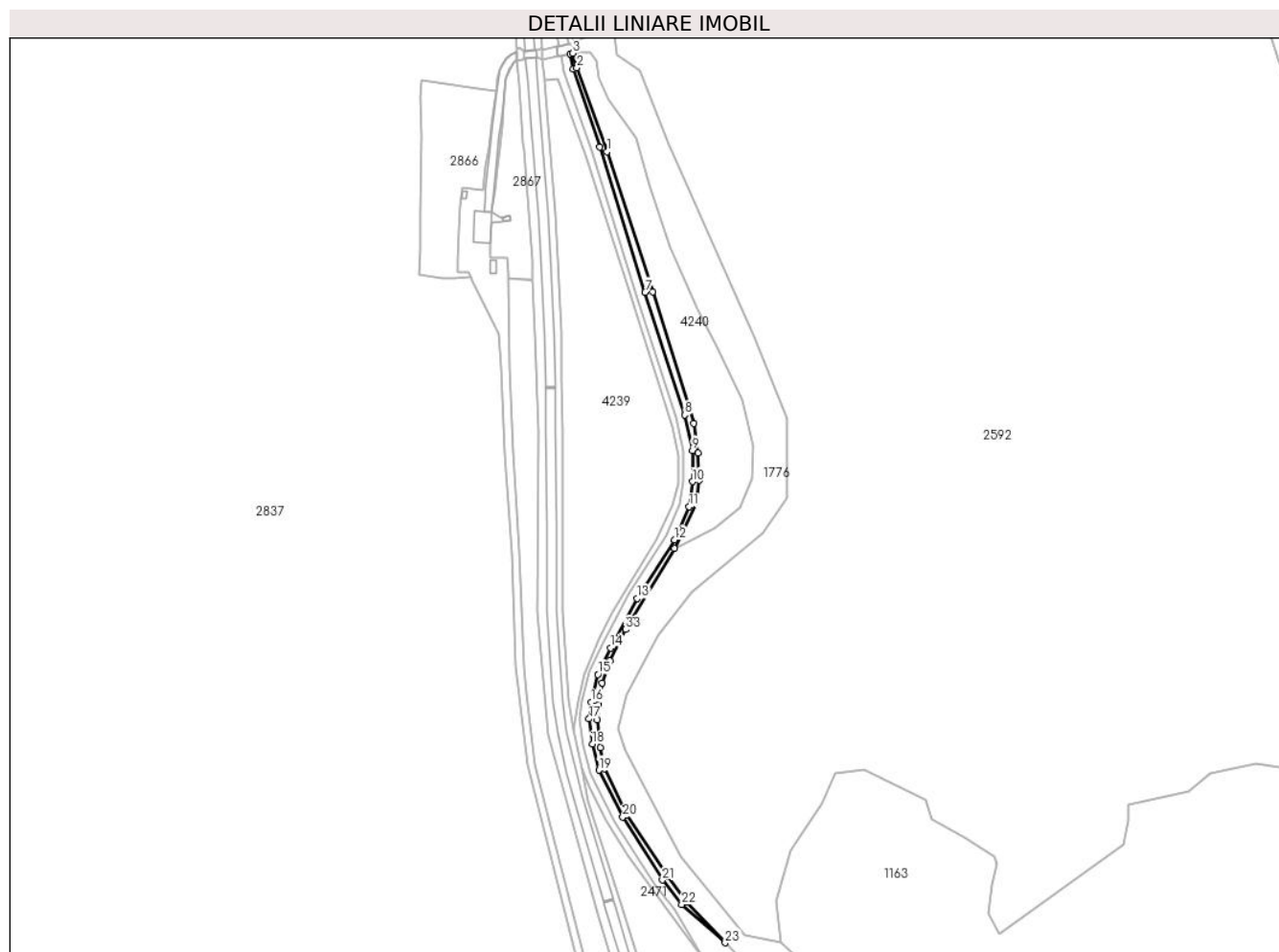
Inscrieri privind dezmembramintele dreptului de proprietate, drepturi reale de garanție și sarcini	Referințe
NU SUNT	

Anexa Nr. 1 La Partea I

Teren

Nr cadastral	Suprafața (mp)*	Observații / Referințe
34473	1.453	

* Suprafața este determinată în planul de proiecție Stereo 70.



Date referitoare la teren

Crt	Categorie folosință	Intramilan	Suprafața (mp)	Tarla	Parcelă	Nr. topo	Observații / Referințe
1	drum	NU	1.453	-	-	-	NEIMPREJMUIT

Lungime Segmente

1) Valorile lungimilor segmentelor sunt obținute din proiecție în plan.

Punct început	X / Y	Punct sfârșit	X / Y	Lungime segment (** (m)
1	506.875,505 641.831,093	2	506.859,916 641.874,3	45.933
3	506.857,782 641.881,81	4	506.856,444 641.881,517	1.37
5	506.857,978 641.873,63	6	506.871,639 641.833,341	42.542
7	506.895,106 641.758,532	8	506.915,599 641.695,244	66.523
9	506.919,546 641.677,004	10	506.919,546 641.660,949	16.055

Punct început	X / Y	Punct sfârșit	X / Y	Lungime segment (** (m)
2	506.859,916 641.874,3	3	506.857,782 641.881,81	7.807
4	506.856,444 641.881,517	5	506.857,978 641.873,63	8.035
6	506.871,639 641.833,341	7	506.895,106 641.758,532	78.403
8	506.915,599 641.695,244	9	506.919,546 641.677,004	18.662
10	506.919,546 641.660,949	11	506.917,759 641.647,908	13.163

Punct început	X / Y	Punct sfârșit	X / Y	Lungime segment (** (m)
11	506.917,759 641.647,908	12	506.910,16 641.630,943	18.589
13	506.890,943 641.600,609	14	506.877,172 641.575,12	28.971
15	506.870,768 641.561,469	16	506.867,326 641.547,115	14.761
17	506.866,179 641.538,595	18	506.867,842 641.525,544	13.157
19	506.871,267 641.512,093	20	506.883,566 641.487,92	27.122
21	506.904,074 641.455,448	22	506.914,056 641.442,821	16.096
23	506.936,446 641.423,099	24	506.916,839 641.443,915	28.596
25	506.906,529 641.457,311	26	506.885,315 641.489,148	38.257
27	506.874,085 641.512,937	28	506.871,899 641.523,634	10.918
29	506.870,355 641.537,904	30	506.870,936 641.545,868	7.985
31	506.872,871 641.557,069	32	506.876,843 641.568,511	12.112
33	506.884,948 641.584,639	34	506.910,288 641.626,447	48.888
35	506.921,414 641.650,02	36	506.922,919 641.661,581	11.659
37	506.922,453 641.675,801	38	506.920,128 641.691,017	15.393
39	506.898,968 641.758,67	1	506.875,505 641.831,093	76.129

Punct început	X / Y	Punct sfârșit	X / Y	Lungime segment (** (m)
12	506.910,16 641.630,943	13	506.890,943 641.600,609	35.909
14	506.877,172 641.575,12	15	506.870,768 641.561,469	15.078
16	506.867,326 641.547,115	17	506.866,179 641.538,595	8.597
18	506.867,842 641.525,544	19	506.871,267 641.512,093	13.88
20	506.883,566 641.487,92	21	506.904,074 641.455,448	38.406
22	506.914,056 641.442,821	23	506.936,446 641.423,099	29.837
24	506.916,839 641.443,915	25	506.906,529 641.457,311	16.904
26	506.885,315 641.489,148	27	506.874,085 641.512,937	26.306
28	506.871,899 641.523,634	29	506.870,355 641.537,904	14.353
30	506.870,936 641.545,868	31	506.872,871 641.557,069	11.367
32	506.876,843 641.568,511	33	506.884,948 641.584,639	18.05
34	506.910,288 641.626,447	35	506.921,414 641.650,02	26.067
36	506.922,919 641.661,581	37	506.922,453 641.675,801	14.228
38	506.920,128 641.691,017	39	506.898,968 641.758,67	70.885

** Lungimile segmentelor sunt determinate în planul de proiecție Stereo 70 și sunt rotunjite la 1 milimetru.

*** Distanța dintre puncte este formată din segmente cumulate ce sunt mai mici decât valoarea 1 milimetru.

**DATE DESPRE IMOBILUL NR. 4239**

Oficiul de Cadastru și Publicitate Imobiliară SUCEAVA
Biroul de Cadastru și Publicitate Imobiliară Vatra Dornei

A. Partea I. Descrierea imobilului

TEREN Extravilan

Adresa: Jud. Suceava

Nr. Crt	Nr cadastral Nr. topografic	Suprafața* (mp)	Observații / Referințe
A1		10.975	Sector cadastral:0 Teren neimprejmuit;

B. Partea II. Proprietari și acte

Inscrieri privitoare la dreptul de proprietate și alte drepturi reale		Referințe
/		
Act Normativ nr. 7, din 13/03/1996 emis de PARLAMENTUL ROMANIEI;		
B1	Inscrierea provizorie, drept de PROPRIETATE, dobandit prin Lege, cota actuala 1/1, cota initiala 1/1 1) COMUNA POIANA STAMPEI, CIF:5021250	A1

C. Partea III. SARCINI .

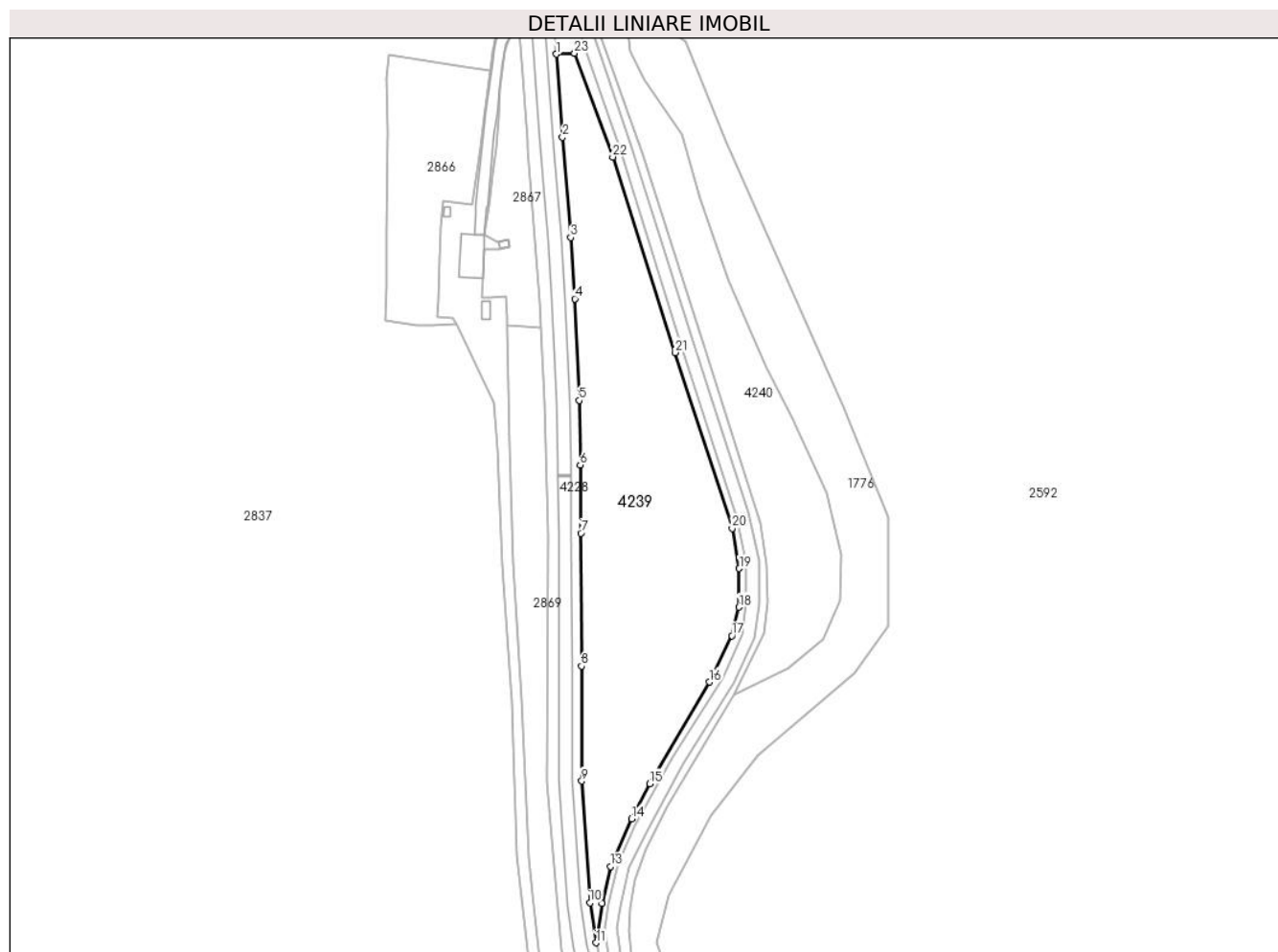
Inscrieri privind dezmembramintele dreptului de proprietate, drepturi reale de garanție și sarcini	Referințe
NU SUNT	

Anexa Nr. 1 La Partea I

Teren

Nr cadastral	Suprafața (mp)*	Observații / Referințe
	10.975	

* Suprafața este determinată în planul de proiecție Stereo 70.



Date referitoare la teren

Crt	Categorie folosință	Intra vilan	Suprafața (mp)	Tarla	Parcelă	Nr. topo	Observații / Referințe
1	pasune	NU	10.975	-	-	-	

Lungime Segmente

1) Valorile lungimilor segmentelor sunt obținute din proiecție în plan.

Punct început	X / Y	Punct sfârșit	X / Y	Lungime segment (** (m)	Punct început	X / Y	Punct sfârșit	X / Y	Lungime segment (** (m)
1	506.843,033 641.868,163	2	506.845,522 641.836,815	31.447	2	506.845,522 641.836,815	3	506.848,608 641.798,981	37.96
3	506.848,608 641.798,981	4	506.850,103 641.775,892	23.137	4	506.850,103 641.775,892	5	506.851,811 641.737,537	38.393
5	506.851,811 641.737,537	6	506.852,209 641.713,195	24.345	6	506.852,209 641.713,195	7	506.852,439 641.687,5	25.696
7	506.852,439 641.687,5	8	506.852,67 641.637,429	50.072	8	506.852,67 641.637,429	9	506.852,748 641.594,074	43.355
9	506.852,748 641.594,074	10	506.855,811 641.548,124	46.052	10	506.855,811 641.548,124	11	506.858,159 641.533,095	15.211

Punct început	X / Y	Punct sfârşit	X / Y	Lungime segment (** (m)
11	506.858,159 641.533,095	12	506.860,356 641.547,831	14.899
13	506.863,532 641.561,794	14	506.871,511 641.579,893	19.78
15	506.878,381 641.593,117	16	506.900,908 641.631,38	44.402
17	506.909,405 641.648,885	18	506.912,093 641.659,663	11.108
19	506.912,195 641.674,227	20	506.909,476 641.689,323	15.339
21	506.888,035 641.755,641	22	506.864,417 641.829,396	77.444
23	506.850,036 641.868,489	1	506.843,033 641.868,163	7.011

Punct început	X / Y	Punct sfârşit	X / Y	Lungime segment (** (m)
12	506.860,356 641.547,831	13	506.863,532 641.561,794	14.32
14	506.871,511 641.579,893	15	506.878,381 641.593,117	14.902
16	506.900,908 641.631,38	17	506.909,405 641.648,885	19.458
18	506.912,093 641.659,663	19	506.912,195 641.674,227	14.564
20	506.909,476 641.689,323	21	506.888,035 641.755,641	69.698
22	506.864,417 641.829,396	23	506.850,036 641.868,489	41.654

** Lungimile segmentelor sunt determinate în planul de proiecție Stereo 70 și sunt rotunjite la 1 milimetru.

*** Distanța dintre puncte este formată din segmente cumulate ce sunt mai mici decât valoarea 1 milimetru.

**DATE DESPRE IMOBILUL NR. 4240**

Oficiul de Cadastru și Publicitate Imobiliară SUCEAVA
Biroul de Cadastru și Publicitate Imobiliară Vatra Dornei

A. Partea I. Descrierea imobilului

TEREN Extravilan

Adresa: Jud. Suceava

Nr. Crt	Nr cadastral Nr. topografic	Suprafața* (mp)	Observații / Referințe
A1		5.039	Sector cadastral:0 Teren neimprejmuit;

B. Partea II. Proprietari și acte

Inscrieri privitoare la dreptul de proprietate și alte drepturi reale		Referințe
/		
Act Normativ nr. 7, din 13/03/1996 emis de PARLAMENTUL ROMANIEI;		
B1	Inscrierea provizorie, drept de PROPRIETATE, dobandit prin Lege, cota actuala 1/1, cota initiala 1/1 1) COMUNA POIANA STAMPEI, CIF:5021250	A1

C. Partea III. SARCINI .

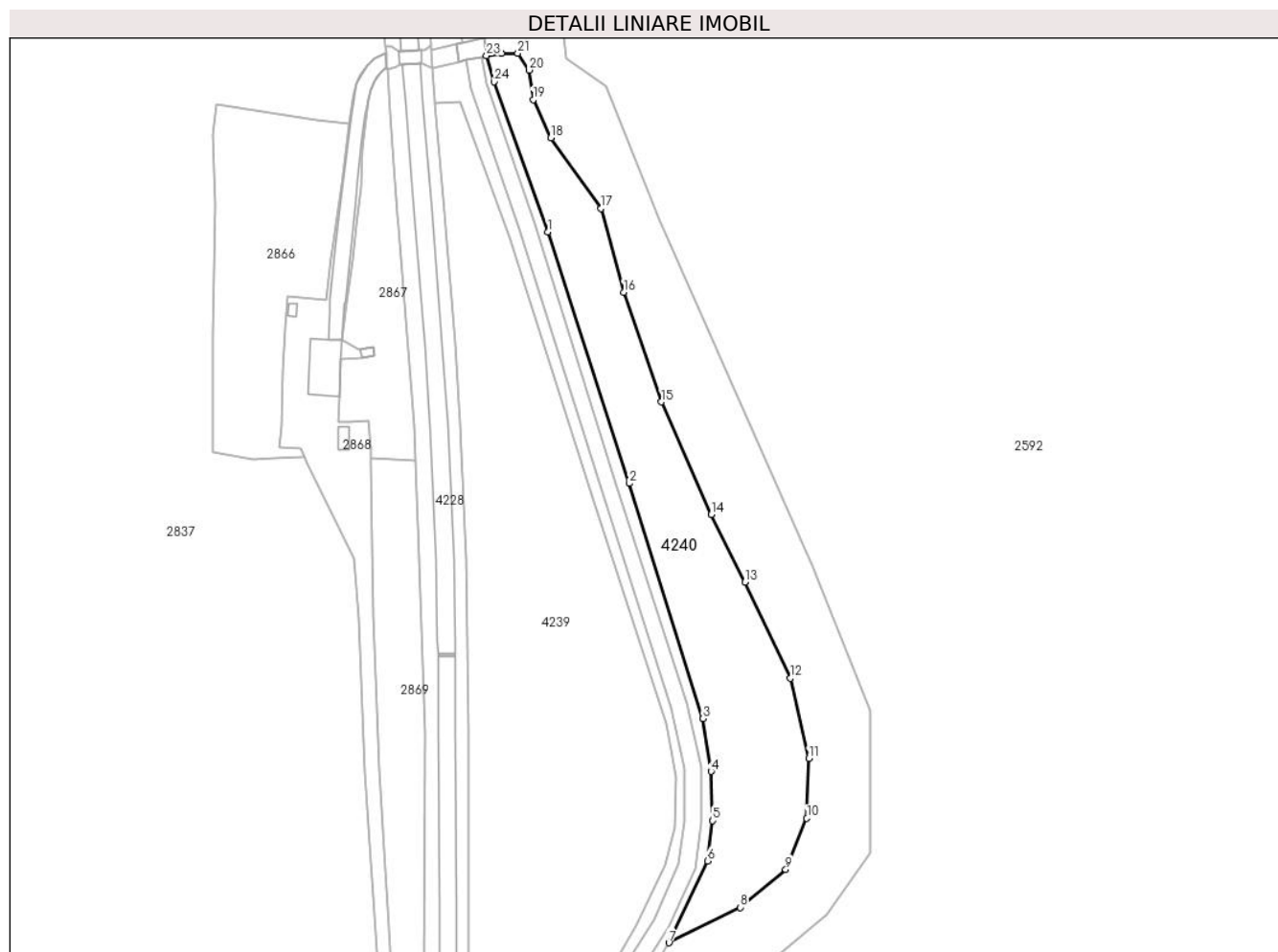
Inscrieri privind dezmembramintele dreptului de proprietate, drepturi reale de garanție și sarcini	Referințe
NU SUNT	

Anexa Nr. 1 La Partea I

Teren

Nr cadastral	Suprafața (mp)*	Observații / Referințe
	5.039	

* Suprafața este determinată în planul de proiecție Stereo 70.



Date referitoare la teren

Crt	Categorie folosință	Intravilan	Suprafața (mp)	Tarla	Parcelă	Nr. topo	Observații / Referințe
1	pașune	NU	5.039	-	-	-	

Lungime Segmente

1) Valorile lungimilor segmentelor sunt obținute din proiecție în plan.

Punct început	X / Y	Punct sfârșit	X / Y	Lungime segment (** (m)
1	506.875,505 641.831,093	2	506.898,968 641.758,67	76.129
3	506.920,128 641.691,017	4	506.922,453 641.675,801	15.393
5	506.922,919 641.661,581	6	506.921,414 641.650,02	11.659
7	506.910,288 641.626,447	8	506.930,843 641.636,624	22.936
9	506.943,958 641.647,586	10	506.950,027 641.662,268	15.887

Punct început	X / Y	Punct sfârșit	X / Y	Lungime segment (** (m)
2	506.898,968 641.758,67	3	506.920,128 641.691,017	70.885
4	506.922,453 641.675,801	5	506.922,919 641.661,581	14.228
6	506.921,414 641.650,02	7	506.910,288 641.626,447	26.067
8	506.930,843 641.636,624	9	506.943,958 641.647,586	17.093
10	506.950,027 641.662,268	11	506.950,614 641.679,494	17.236

Punct început	X / Y	Punct sfârșit	X / Y	Lungime segment (** (m)
11	506.950,614 641.679,494	12	506.945,329 641.702,593	23.696
13	506.932,266 641.730,319	14	506.922,557 641.749,737	21.71
15	506.908,15 641.782,154	16	506.897,251 641.813,735	33.409
17	506.890,791 641.837,812	18	506.876,306 641.858,17	24.985
19	506.871,213 641.869,165	20	506.870,058 641.877,696	8.609
21	506.866,777 641.882,519	22	506.862,132 641.882,477	4.645
23	506.857,782 641.881,81	24	506.859,916 641.874,3	7.807

Punct început	X / Y	Punct sfârșit	X / Y	Lungime segment (** (m)
12	506.945,329 641.702,593	13	506.932,266 641.730,319	30.649
14	506.922,557 641.749,737	15	506.908,15 641.782,154	35.474
16	506.897,251 641.813,735	17	506.890,791 641.837,812	24.929
18	506.876,306 641.858,17	19	506.871,213 641.869,165	12.117
20	506.870,058 641.877,696	21	506.866,777 641.882,519	5.833
22	506.862,132 641.882,477	23	506.857,782 641.881,81	4.401
24	506.859,916 641.874,3	1	506.875,505 641.831,093	45.933

** Lungimile segmentelor sunt determinate în planul de proiecție Stereo 70 și sunt rotunjite la 1 milimetru.

*** Distanța dintre puncte este formată din segmente cumulate ce sunt mai mici decât valoarea 1 milimetru.

**DATE DESPRE IMOBILUL NR. 4241**

Oficiul de Cadastru și Publicitate Imobiliară SUCEAVA
Biroul de Cadastru și Publicitate Imobiliară Vatra Dornei

A. Partea I. Descrierea imobilului

TEREN Intravilan

Adresa: Loc. Dornisoara, Jud. Suceava

Nr. Crt	Nr cadastral Nr. topografic	Suprafața* (mp)	Observații / Referințe
A1	31307	9.804	Sector cadastral:0 Teren neimprejmuit;

B. Partea II. Proprietari și acte

Inscrieri privitoare la dreptul de proprietate și alte drepturi reale		Referințe
12536 / 20/08/2014		
Act Administrativ nr. REEXAMINARE, din 20/08/2014 emis de CABINET AVOCAT TUDOR VASILE;		
B5	Se notează respingerea cererii de reexaminare a încheierii 10876/18.06.2014	A1
17021 / 09/12/2015		
Hotarare Judecatoreasca nr. 147/A/2013, din 13/11/2013 emis de Curtea de Apel Cluj;		
B6	se notează radierea litigiului de sub B4	A1
10221 / 01/09/2016		
Act Administrativ nr. 3036/C, din 29/12/2015 emis de Guvernul României (- Comisia specială de retrocedare a unor bunuri imobile ce au aparținut cultelor religioase);		
B7	se notează radierea înscrierii de sub B3	A1
17986 / 11/12/2017		
Act Administrativ nr. H.G. nr.787, din 26/10/2017 emis de Guvernul României (act administrativ nr Protocol de predare-primire nr.13341 din 22.11.2017, emis de R.N.P. ROMSILVA- CONSILIUL LOCAL AL COMUNEI POIANA STAMPEI);		
B8	Intabulare, drept de PROPRIETATE, dobandit prin Lege, cota actuala 1/1, cota initiala 1/1 1) COMUNA POIANA STAMPEI, CIF:5021250, -DOMENIUL PUBLIC	A1
2627 / 22/02/2018		
Act Administrativ nr. 139, din 14/12/2017 emis de Consiliul local al Comunei Poiana Stampei (act administrativ nr 1514 din 21.02.2018, emis de Comuna Poiana Stampei);		
B9	se notează încadrarea drumului înscris sub A1 în categoria funcțională a drumurilor comunale	A1
6902 / 09/05/2023		
Act Administrativ nr. 9, din 03/05/2023 emis de COMUNA POIANA STAMPEI;		
B10	se notează autorizația de construire nr. 9 din data de 3 mai 2023, emisă de Comuna Poiana Stampei	A1

C. Partea III. SARCINI .

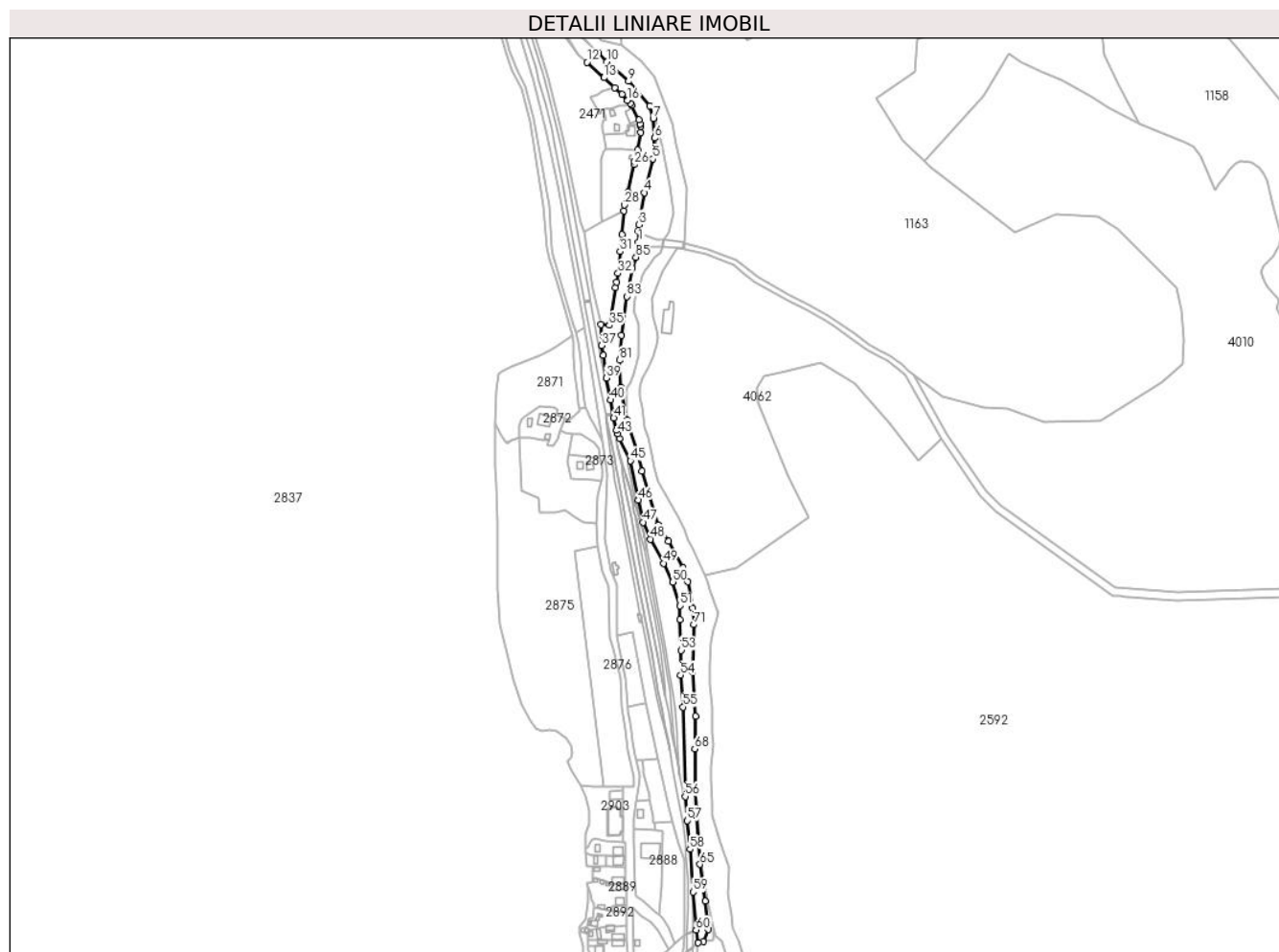
Inscrieri privind dezmembramintele dreptului de proprietate, drepturi reale de garanție și sarcini		Referințe
NU SUNT		

Anexa Nr. 1 La Partea I

Teren

Nr cadastral	Suprafața (mp)*	Observații / Referințe
31307	9.804	

* Suprafața este determinată în planul de proiecție Stereo 70.



Date referitoare la teren

Crt	Categorie folosință	Intravilan	Suprafața (mp)	Tarla	Parcelă	Nr. topo	Observații / Referințe
1	drum	DA	9.804	-	-	-	

Lungime Segmente

1) Valorile lungimilor segmentelor sunt obținute din proiecție în plan.

Punct început	X / Y	Punct sfârșit	X / Y	Lungime segment	Punct început	X / Y	Punct sfârșit	X / Y	Lungime segment	Punct început	X / Y	Punct sfârșit	X / Y	Lungime segment
1	506.979,651 641.244,998	2	506.979,787 641.255,284	10.287	2	506.979,787 641.255,284	3	506.980,134 641.260,846	5.573	3	506.980,134 641.260,846	4	506.985,149 641.289,751	29.337
4	506.985,149 641.289,751	5	506.992,615 641.320,216	31.367	5	506.992,615 641.320,216	6	506.994,523 641.339,094	18.974	6	506.994,523 641.339,094	7	506.993,056 641.356,935	17.901
7	506.993,056 641.356,935	8	506.990,194 641.368,418	11.834	8	506.990,194 641.368,418	9	506.970,6 641.390,455	29.488	9	506.970,6 641.390,455	10	506.951,002 641.408,3	26.505
10	506.951,002 641.408,3	11	506.943,648 641.415,777	10.487	11	506.943,648 641.415,777	12	506.933,194 641.407,66	13.235	12	506.933,194 641.407,66	13	506.948,55 641.393,646	20.789
13	506.948,55 641.393,646	14	506.958,104 641.384,662	13.115	14	506.958,104 641.384,662	15	506.964,579 641.378,572	8.889	15	506.964,579 641.378,572	16	506.969,835 641.373,259	7.474
16	506.969,835 641.373,259	17	506.972,311 641.370,568	3.657	17	506.972,311 641.370,568	18	506.973,557 641.368,618	2.314	18	506.973,557 641.368,618	19	506.980,276 641.355,501	14.738

Punct început	X / Y	Punct sfârșit	X / Y	Lungime segment	Punct început	X / Y	Punct sfârșit	X / Y	Lungime segment	Punct început	X / Y	Punct sfârșit	X / Y	Lungime segment
19	506.980,276 641.355,501	20	506.981,304 641.351,63	4.005	20	506.981,304 641.351,63	21	506.981,592 641.349,669	1.982	21	506.981,592 641.349,669	22	506.981,483 641.344,258	5.412
22	506.981,483 641.344,258	23	506.978,791 641.328,189	16.29 3	23	506.978,791 641.328,189	24	506.977,87 641.322,977	5.293	24	506.977,87 641.322,977	25	506.976,527 641.318,008	5.147
25	506.976,527 641.318,008	26	506.975,488 641.315,013	3.17	26	506.975,488 641.315,013	27	506.970,274 641.290,362	25.19 6	27	506.970,274 641.290,362	28	506.967,142 641.278,702	12.07 3
28	506.967,142 641.278,702	29	506.966,479 641.273,445	5.299	29	506.966,479 641.273,445	30	506.964,718 641.251,83	21.68 7	30	506.964,718 641.251,83	31	506.962,928 641.236,645	15.29
31	506.962,928 641.236,645	32	506.961,172 641.216,899	19.82 4	32	506.961,172 641.216,899	33	506.959,789 641.209,164	7.858	33	506.959,789 641.209,164	34	506.958,768 641.204,243	5.026
34	506.958,768 641.204,243	35	506.953,366 641.169,943	34.72 3	35	506.953,366 641.169,943	36	506.945,783 641.170,707	7.621	36	506.945,783 641.170,707	37	506.946,41 641.151,606	19.11 1
37	506.946,41 641.151,606	38	506.947,939 641.142,666	9.07	38	506.947,939 641.142,666	39	506.950,593 641.122,403	20.43 6	39	506.950,593 641.122,403	40	506.954,264 641.102,287	20.44 8
40	506.954,264 641.102,287	41	506.957,441 641.086,104	16.49 2	41	506.957,441 641.086,104	42	506.959,906 641.075,193	11.18 6	42	506.959,906 641.075,193	43	506.961,129 641.072,137	3.292
43	506.961,129 641.072,137	44	506.962,81 641.067,705	4.74	44	506.962,81 641.067,705	45	506.972,505 641.047,385	22.51 4	45	506.972,505 641.047,385	46	506.979,338 641.011,967	36.07 1
46	506.979,338 641.011,967	47	506.983,777 640.991,926	20.52 7	47	506.983,777 640.991,926	48	506.990,739 640.976,674	16.76 6	48	506.990,739 640.976,674	49	507.002,289 640.954,883	24.66 3
49	507.002,289 640.954,883	50	507.010,786 640.937,984	18.91 5	50	507.010,786 640.937,984	51	507.017,378 640.916,51	22.46 3	51	507.017,378 640.916,51	52	507.016,926 640.904,09	12.42 8
52	507.016,926 640.904,09	53	507.018,356 640.876,228	27.89 9	53	507.018,356 640.876,228	54	507.017,757 640.853,729	22.50 7	54	507.017,757 640.853,729	55	507.020,068 640.825,037	28.78 5
55	507.020,068 640.825,037	56	507.021,9 640.744,212	80.84 6	56	507.021,9 640.744,212	57	507.023,918 640.722,29	22.01 5	57	507.023,918 640.722,29	58	507.026,376 640.696,432	25.97 5
58	507.026,376 640.696,432	59	507.028,989 640.657,798	38.72 2	59	507.028,989 640.657,798	60	507.031,803 640.623,51	34.40 3	60	507.031,803 640.623,51	61	507.033,756 640.611,908	11.76 5
61	507.033,756 640.611,908	62	507.038,242 640.612,93	4.601	62	507.038,242 640.612,93	63	507.042,832 640.623,984	11.96 9	63	507.042,832 640.623,984	64	507.040,084 640.649,411	25.57 5
64	507.040,084 640.649,411	65	507.035,343 640.682,822	33.74 6	65	507.035,343 640.682,822	66	507.031,793 640.726,65	43.97 2	66	507.031,793 640.726,65	67	507.030,648 640.750,04	23.41 8
67	507.030,648 640.750,04	68	507.030,575 640.787,121	37.08 1	68	507.030,575 640.787,121	69	507.031,164 640.816,849	29.73 4	69	507.031,164 640.816,849	70	507.028,647 640.856,726	39.95 6
70	507.028,647 640.856,726	71	507.029,844 640.899,391	42.68 2	71	507.029,844 640.899,391	72	507.028,82 640.914,126	14.77 1	72	507.028,82 640.914,126	73	507.024,156 640.938,044	24.36 8
73	507.024,156 640.938,044	74	507.020,183 640.950,793	13.35 4	74	507.020,183 640.950,793	75	507.006,866 640.974,564	27.24 7	75	507.006,866 640.974,564	76	506.997,394 640.989,37	17.57 7
76	506.997,394 640.989,37	77	506.982,698 641.038,379	51.16 5	77	506.982,698 641.038,379	78	506.978,634 641.055,684	17.77 6	78	506.978,634 641.055,684	79	506.969,457 641.084,242	29.99 6
79	506.969,457 641.084,242	80	506.963,955 641.113,801	30.06 7	80	506.963,955 641.113,801	81	506.962,583 641.138,362	24.59 9	81	506.962,583 641.138,362	82	506.964,041 641.160,739	22.42 4
82	506.964,041 641.160,739	83	506.969,137 641.195,964	35.59 2	83	506.969,137 641.195,964	84	506.974,064 641.221,46	25.96 8	84	506.974,064 641.221,46	85	506.977,455 641.231,376	10.48
85	506.977,455 641.231,376	1	506.979,651 641.244,998	13.79 8										

** Lungimile segmentelor sunt determinate în planul de proiecție Stereo 70 și sunt rotunjite la 1 milimetru.

*** Distanța dintre puncte este formată din segmente cumulate ce sunt mai mici decât valoarea 1 milimetru.

**DATE DESPRE IMOBILUL NR. 4242**

Oficiul de Cadastru și Publicitate Imobiliară SUCEAVA
 Biroul de Cadastru și Publicitate Imobiliară Vatra Dornei

A. Partea I. Descrierea imobilului

TEREN Extravilan

Adresa: Jud. Suceava, TRONSON 20

Nr. Crt	Nr cadastral Nr. topografic	Suprafața* (mp)	Observații / Referințe
A1	34478	63	Sector cadastral:0 Teren neimprejmuit;

B. Partea II. Proprietari și acte

Inscrieri privitoare la dreptul de proprietate și alte drepturi reale		Referințe
12403 / 03/08/2022		
Act Administrativ nr. HCL 96, din 29/07/2022 emis de CONSILIUL LOCAL POIANA STAMPEI (act administrativ nr 6261 din 22.08.2022, emis de PRIMARIA POIANA STAMPEI);		
B1	Intabulare, drept de PROPRIETATE, dobandit prin Lege, cota actuala 1/1, cota initiala 1/1 1) COMUNA POIANA STAMPEI, CIF:5021250, - DOMENIUL PUBLIC	A1

C. Partea III. SARCINI .

Inscrieri privind dezmembramintele dreptului de proprietate, drepturi reale de garanție și sarcini	Referințe
NU SUNT	

Teren

Nr cadastral	Suprafața (mp)*	Observații / Referințe
34478	63	

* Suprafața este determinată în planul de proiecție Stereo 70.



Date referitoare la teren

Crt	Categorie folosință	Intravilan	Suprafața (mp)	Tarla	Parcelă	Nr. topo	Observații / Referințe
1	drum	NU	63	-	-	-	Neîmprejmuit

Lungime Segmente

1) Valorile lungimilor segmentelor sunt obținute din proiecție în plan.

Punct început	X / Y	Punct sfârșit	X / Y	Lungime segment (** (m)
1	506.996,255 641.338,75	2	506.995,25 641.356,421	17.7
2	506.995,25 641.356,421	3	506.990,194 641.368,418	13.019
3	506.990,194 641.368,418	4	506.993,056 641.356,935	11.834
4	506.993,056 641.356,935	5	506.994,523 641.339,094	17.901
5	506.994,523 641.339,094	6	506.992,615 641.320,216	18.974

Punct început	X / Y	Punct sfârşit	X / Y	Lungime segment (** (m)
6	506.992,615 641.320,216	1	506.996,255 641.338,75	18.888

** Lungimile segmentelor sunt determinate în planul de proiecţie Stereo 70 şi sunt rotunjite la 1 milimetru.

*** Distanţa dintre puncte este formată din segmente cumulate ce sunt mai mici decât valoarea 1 milimetru.

**DATE DESPRE IMOBILUL NR. 4243**

Oficiul de Cadastru și Publicitate Imobiliară SUCEAVA
Biroul de Cadastru și Publicitate Imobiliară Vatra Dornei

A. Partea I. Descrierea imobilului

TEREN Necunoscut

Adresa: Loc. Dornisoara, Jud. Suceava

Nr. Crt	Nr cadastral Nr. topografic	Suprafața* (mp)	Observații / Referințe
A1		246	Sector cadastral:0 Teren neimprejmuit;

B. Partea II. Proprietari și acte

Inscrieri privitoare la dreptul de proprietate și alte drepturi reale	Referințe
/	
Act Normativ nr. 7, din 13/03/1996 emis de PARLAMENTUL ROMANIEI;	
B1	Inscrierea provizorie, drept de PROPRIETATE, dobandit prin Lege, cota actuala 1/1, cota initiala 1/1
	1) COMUNA POIANA STAMPEI, CIF:5021250

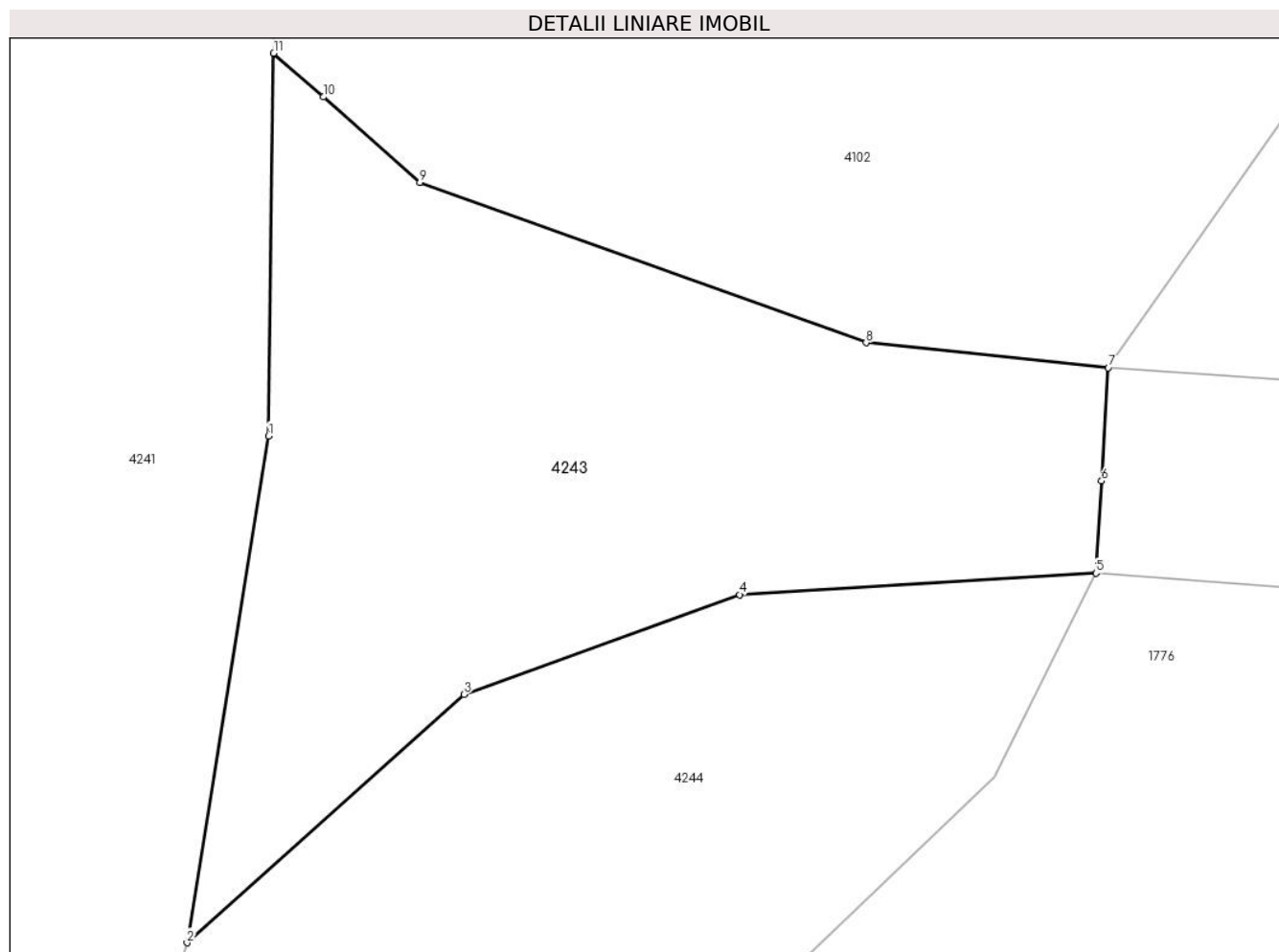
C. Partea III. SARCINI .

Inscrieri privind dezmembramintele dreptului de proprietate, drepturi reale de garanție și sarcini	Referințe
NU SUNT	

Teren

Nr cadastral	Suprafața (mp)*	Observații / Referințe
	246	

* Suprafața este determinată în planul de proiecție Stereo 70.



Date referitoare la teren

Crt	Categorie folosință	Intravilan	Suprafața (mp)	Tarla	Parcelă	Nr. topo	Observații / Referințe
1	drum	NU	118	-	-	-	
2	drum	DA	128	-	-	-	

Lungime Segmente

1) Valorile lungimilor segmentelor sunt obținute din proiecție în plan.

Punct început	X / Y	Punct sfârșit	X / Y	Lungime segment (** (m)
1	506.979,651 641.244,998	2	506.977,455 641.231,376	13.798
2	506.977,455 641.231,376	3	506.984,903 641.238,053	10.003
3	506.984,903 641.238,053	4	506.992,312 641.240,733	7.879
4	506.992,312 641.240,733	5	507.001,902 641.241,311	9.607

Punct început	X / Y	Punct sfârșit	X / Y	Lungime segment (** (m)
5	507.001,902 641.241,311	6	507.002,051 641.243,787	2.48
6	507.002,051 641.243,787	7	507.002,235 641.246,828	3.047
7	507.002,235 641.246,828	8	506.995,722 641.247,504	6.548
8	506.995,722 641.247,504	9	506.983,715 641.251,814	12.757
9	506.983,715 641.251,814	10	506.981,119 641.254,107	3.464
10	506.981,119 641.254,107	11	506.979,787 641.255,284	1.778
11	506.979,787 641.255,284	1	506.979,651 641.244,998	10.287

** Lungimile segmentelor sunt determinate în planul de proiecție Stereo 70 și sunt rotunjite la 1 milimetru.

*** Distanța dintre puncte este formată din segmente cumulate ce sunt mai mici decât valoarea 1 milimetru.

**DATE DESPRE IMOBILUL NR. 4244**

Oficiul de Cadastru și Publicitate Imobiliară SUCEAVA
Biroul de Cadastru și Publicitate Imobiliară Vatra Dornei

A. Partea I. Descrierea imobilului

TEREN Intravilan

Adresa: Loc. Dornisoara, Jud. Suceava

Nr. Crt	Nr cadastral Nr. topografic	Suprafața* (mp)	Observații / Referințe
A1		1.683	Sector cadastral:0 Teren neimprejmuit;

B. Partea II. Proprietari și acte

Inscrieri privitoare la dreptul de proprietate și alte drepturi reale		Referințe
/		
Act Normativ nr. 7, din 13/03/1996 emis de PARLAMENTUL ROMANIEI;		
B1	Inscrierea provizorie, drept de PROPRIETATE, dobandit prin Lege, cota actuala 1/1, cota initiala 1/1 1) COMUNA POIANA STAMPEI, CIF:5021250	A1

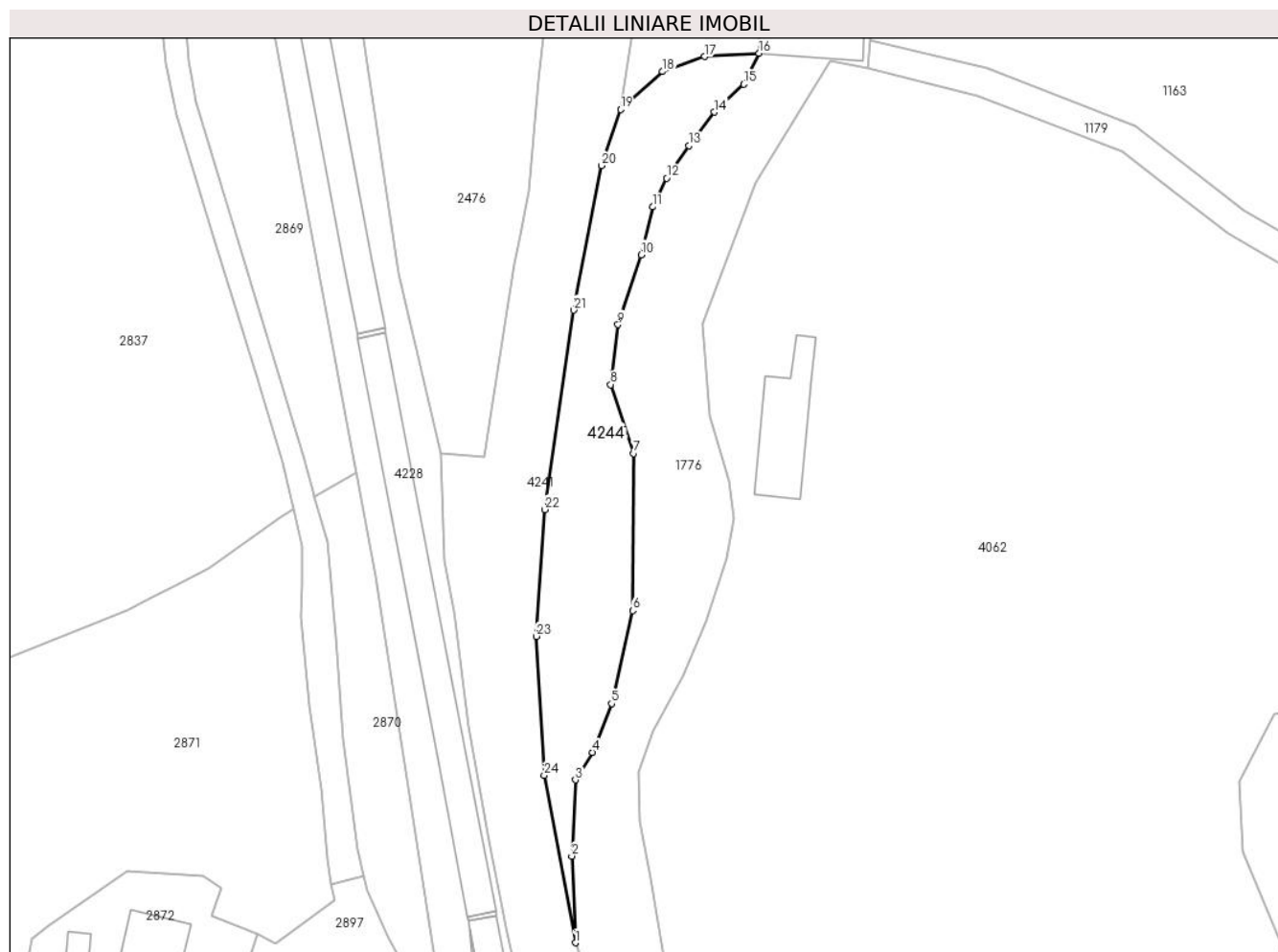
C. Partea III. SARCINI .

Inscrieri privind dezmembramintele dreptului de proprietate, drepturi reale de garanție și sarcini	Referințe
NU SUNT	

Teren

Nr cadastral	Suprafața (mp)*	Observații / Referințe
	1.683	

* Suprafața este determinată în planul de proiecție Stereo 70.



Date referitoare la teren

Crt	Categorie folosință	Intravilan	Suprafața (mp)	Tarla	Parcelă	Nr. topo	Observații / Referințe
1	pașune	DA	1.683	-	-	-	

Lungime Segmente

1) Valorile lungimilor segmentelor sunt obținute din proiecție în plan.

Punct început	X / Y	Punct sfârșit	X / Y	Lungime segment (** (m)
1	506.969,457 641.084,242	2	506.968,836 641.099,555	15.326
3	506.969,46 641.112,996	4	506.972,471 641.117,863	5.723
5	506.975,87 641.126,459	6	506.979,591 641.142,879	16.836
7	506.979,774 641.170,642	8	506.975,72 641.182,804	12.82
9	506.977,003 641.193,375	10	506.981,11 641.205,718	13.008

Punct început	X / Y	Punct sfârșit	X / Y	Lungime segment (** (m)
2	506.968,836 641.099,555	3	506.969,46 641.112,996	13.455
4	506.972,471 641.117,863	5	506.975,87 641.126,459	9.244
6	506.979,591 641.142,879	7	506.979,774 641.170,642	27.764
8	506.975,72 641.182,804	9	506.977,003 641.193,375	10.649
10	506.981,11 641.205,718	11	506.983,098 641.214,185	8.697

Punct început	X / Y	Punct sfârşit	X / Y	Lungime segment (** (m)
11	506.983,098 641.214,185	12	506.985,6 641.219,252	5.651
13	506.989,493 641.224,963	14	506.994,039 641.230,927	7.499
15	506.999,188 641.235,84	16	507.001,902 641.241,311	6.107
17	506.992,312 641.240,733	18	506.984,903 641.238,053	7.879
19	506.977,455 641.231,376	20	506.974,064 641.221,46	10.48
21	506.969,137 641.195,964	22	506.964,041 641.160,739	35.592
23	506.962,583 641.138,362	24	506.963,955 641.113,801	24.599

Punct început	X / Y	Punct sfârşit	X / Y	Lungime segment (** (m)
12	506.985,6 641.219,252	13	506.989,493 641.224,963	6.912
14	506.994,039 641.230,927	15	506.999,188 641.235,84	7.117
16	507.001,902 641.241,311	17	506.992,312 641.240,733	9.607
18	506.984,903 641.238,053	19	506.977,455 641.231,376	10.003
20	506.974,064 641.221,46	21	506.969,137 641.195,964	25.968
22	506.964,041 641.160,739	23	506.962,583 641.138,362	22.424
24	506.963,955 641.113,801	1	506.969,457 641.084,242	30.067

** Lungimile segmentelor sunt determinate în planul de proiecție Stereo 70 și sunt rotunjite la 1 milimetru.

*** Distanța dintre puncte este formată din segmente cumulate ce sunt mai mici decât valoarea 1 milimetru.

**DATE DESPRE IMOBILUL NR. 4245**

Oficiul de Cadastru și Publicitate Imobiliară SUCEAVA
 Biroul de Cadastru și Publicitate Imobiliară Vatra Dornei

A. Partea I. Descrierea imobilului

TEREN Necunoscut

Adresa: Loc. Dornisoara, Jud. Suceava, TRONSON 8

Nr. Crt	Nr cadastral Nr. topografic	Suprafața* (mp)	Observații / Referințe
A1	34463	328	Sector cadastral:0 Teren neimprejmuit;

B. Partea II. Proprietari și acte

Inscrieri privitoare la dreptul de proprietate și alte drepturi reale		Referințe
12434 / 03/08/2022		
Act Administrativ nr. HCL nr. 96, din 29/07/2022 emis de Consiliul Local al comunei Poiana Stampei (act administrativ nr 5705 REFACUT din 02.08.2022, emis de PRIMARIA POIANA STAMPEI);		
B1	Intabulare, drept de PROPRIETATE, dobandit prin Lege, cota actuala 1/1, cota initiala 1/1 1) COMUNA POIANA STAMPEI, CIF:5021250, domeniul public	A1

C. Partea III. SARCINI .

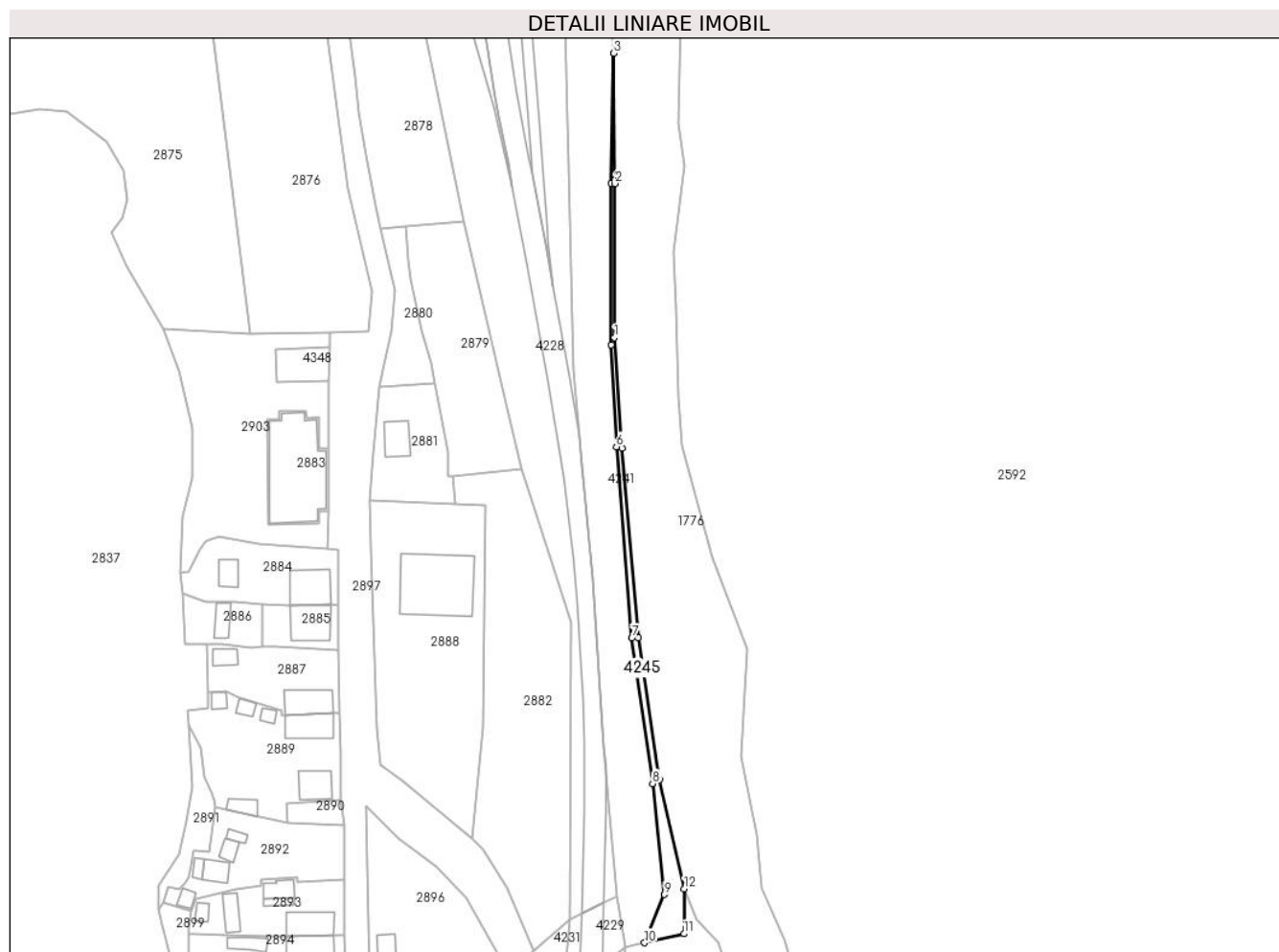
Inscrieri privind dezmembramintele dreptului de proprietate, drepturi reale de garanție și sarcini	Referințe
NU SUNT	

Anexa Nr. 1 La Partea I

Teren

Nr cadastral	Suprafața (mp)*	Observații / Referințe
34463	328	

* Suprafața este determinată în planul de proiecție Stereo 70.



Date referitoare la teren

Crt	Categorie folosință	Intravilan	Suprafața (mp)	Tarla	Parcelă	Nr. topo	Observații / Referințe
1	drum	DA	253	-	-	-	NEIMPREJMUIT
2	drum	NU	75	-	-	-	

Lungime Segmente

1) Valorile lungimilor segmentelor sunt obținute din proiecție în plan.

Punct început	X / Y	Punct sfârșit	X / Y	Lungime segment (** (m)
1	507.031,338 640.751,685	2	507.031,465 640.786,968	35.283
2	507.031,465 640.786,968	3	507.031,164 640.816,849	29.883
3	507.031,164 640.816,849	4	507.030,575 640.787,121	29.734
4	507.030,575 640.787,121	5	507.030,648 640.750,04	37.081

Punct început	X / Y	Punct sfârşit	X / Y	Lungime segment (** (m)
5	507.030,648 640.750,04	6	507.031,793 640.726,65	23.418
6	507.031,793 640.726,65	7	507.035,343 640.682,822	43.972
7	507.035,343 640.682,822	8	507.040,084 640.649,411	33.746
8	507.040,084 640.649,411	9	507.042,832 640.623,984	25.575
9	507.042,832 640.623,984	10	507.038,242 640.612,93	11.969
10	507.038,242 640.612,93	11	507.047,291 640.614,991	9.281
11	507.047,291 640.614,991	12	507.047,351 640.625,275	10.284
12	507.047,351 640.625,275	13	507.041,635 640.650,284	25.654
13	507.041,635 640.650,284	14	507.036,785 640.682,9	32.975
14	507.036,785 640.682,9	15	507.033,095 640.726,311	43.568
15	507.033,095 640.726,311	1	507.031,338 640.751,685	25.435

** Lungimile segmentelor sunt determinate în planul de proiecție Stereo 70 și sunt rotunjite la 1 milimetru.

*** Distanța dintre puncte este formată din segmente cumulate ce sunt mai mici decât valoarea 1 milimetru.

**DATE DESPRE IMOBILUL NR. 4246**

Oficiul de Cadastru și Publicitate Imobiliară SUCEAVA
Biroul de Cadastru și Publicitate Imobiliară Vatra Dornei

A. Partea I. Descrierea imobilului

TEREN Extravilan

Adresa: Jud. Suceava

Nr. Crt	Nr cadastral Nr. topografic	Suprafața* (mp)	Observații / Referințe
A1		4.344	Sector cadastral:0 Teren neimprejmuit;

B. Partea II. Proprietari și acte

Inscrieri privitoare la dreptul de proprietate și alte drepturi reale		Referințe
/		
Act Normativ nr. 7, din 13/03/1996 emis de PARLAMENTUL ROMANIEI;		
B1	Inscrierea provizorie, drept de PROPRIETATE, dobandit prin Lege, cota actuala 1/1, cota initiala 1/1 1) COMUNA POIANA STAMPEI, CIF:5021250	A1

C. Partea III. SARCINI .

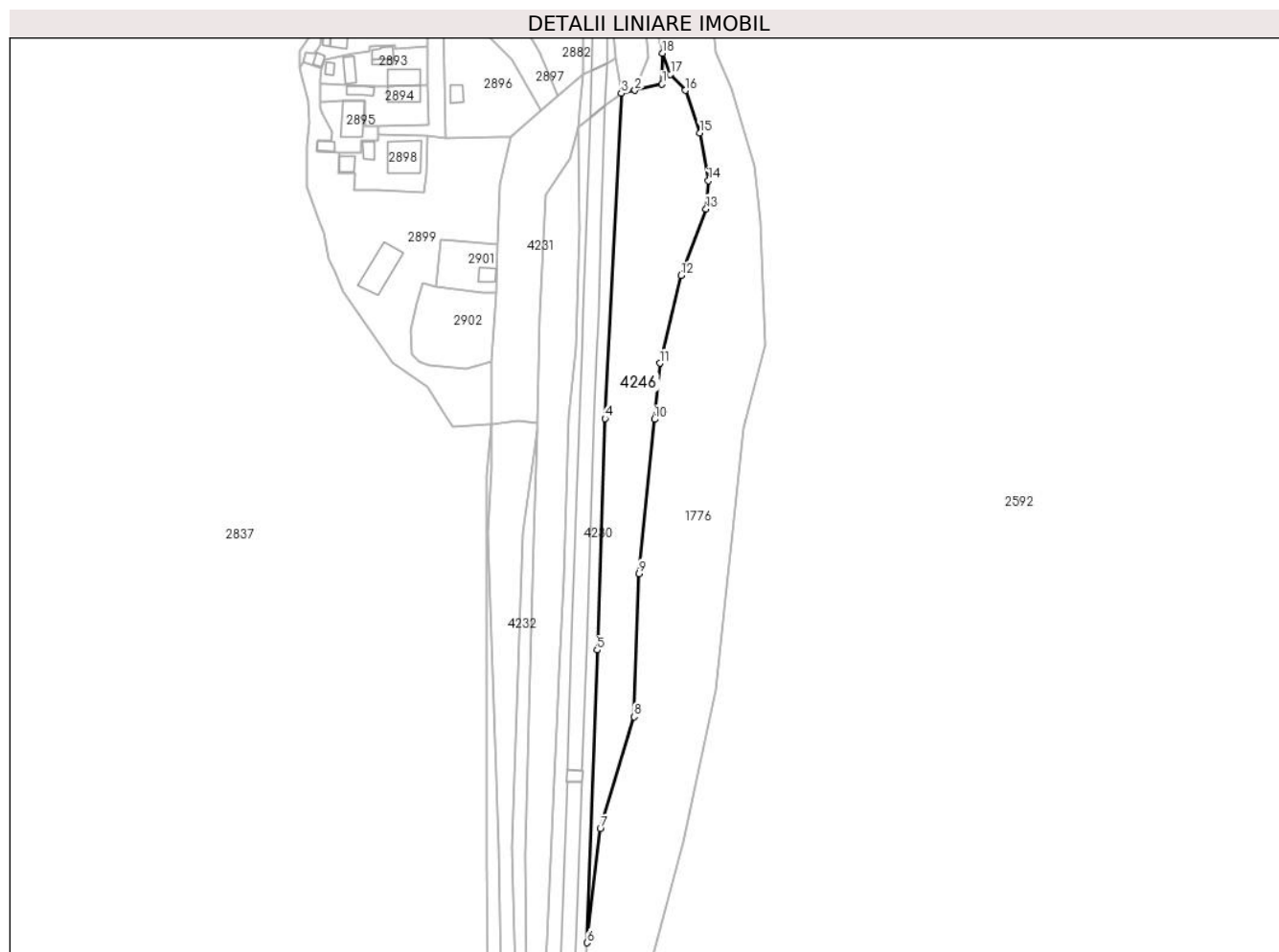
Inscrieri privind dezmembramintele dreptului de proprietate, drepturi reale de garanție și sarcini	Referințe
NU SUNT	

Anexa Nr. 1 La Partea I

Teren

Nr cadastral	Suprafața (mp)*	Observații / Referințe
	4.344	

* Suprafața este determinată în planul de proiecție Stereo 70.



Date referitoare la teren

Crt	Categorie folosință	Intravilan	Suprafața (mp)	Tarla	Parcelă	Nr. topo	Observații / Referințe
1	faneata	NU	4.344	-	-	-	

Lungime Segmente

1) Valorile lungimilor segmentelor sunt obținute din proiecție în plan.

Punct început	X / Y	Punct sfârșit	X / Y	Lungime segment (** (m)
1	507.047,291 640.614,991	2	507.038,242 640.612,93	9.281
2	507.038,242 640.612,93	3	507.033,756 640.611,908	4.601
3	507.033,756 640.611,908	4	507.028,338 640.503,939	108.105
4	507.028,338 640.503,939	5	507.025,693 640.427,01	76.974
5	507.025,693 640.427,01	6	507.022,315 640.329,811	97.258

Punct început	X / Y	Punct sfârșit	X / Y	Lungime segment (** (m)
6	507.022,315 640.329,811	7	507.026,739 640.367,674	38.121
7	507.026,739 640.367,674	8	507.038,025 640.404,827	38.829
8	507.038,025 640.404,827	9	507.039,654 640.452,434	47.635
9	507.039,654 640.452,434	10	507.044,718 640.503,66	51.476
10	507.044,718 640.503,66	11	507.046,522 640.522,302	18.729
11	507.046,522 640.522,302	12	507.053,638 640.551,467	30.021
12	507.053,638 640.551,467	13	507.061,911 640.573,546	23.578
13	507.061,911 640.573,546	14	507.062,681 640.582,911	9.397
14	507.062,681 640.582,911	15	507.059,859 640.598,819	16.156
15	507.059,859 640.598,819	16	507.055,087 640.612,946	14.911
16	507.055,087 640.612,946	17	507.050,076 640.618,259	7.303
17	507.050,076 640.618,259	18	507.047,351 640.625,275	7.527
18	507.047,351 640.625,275	1	507.047,291 640.614,991	10.284

** Lungimile segmentelor sunt determinate în planul de proiecție Stereo 70 și sunt rotunjite la 1 milimetru.

*** Distanța dintre puncte este formată din segmente cumulate ce sunt mai mici decât valoarea 1 milimetru.

**DATE DESPRE IMOBILUL NR. 4247**

Oficiul de Cadastru și Publicitate Imobiliară SUCEAVA
Biroul de Cadastru și Publicitate Imobiliară Vatra Dornei

A. Partea I. Descrierea imobilului

TEREN Extravilan

Adresa: Jud. Suceava

Nr. Crt	Nr cadastral Nr. topografic	Suprafața* (mp)	Observații / Referințe
A1		2.208	Sector cadastral:0 Teren neimprejmuit;

B. Partea II. Proprietari și acte

Inscrieri privitoare la dreptul de proprietate și alte drepturi reale		Referințe
/		
Act Normativ nr. 7, din 13/03/1996 emis de PARLAMENTUL ROMANIEI;		
B1	Inscrierea provizorie, drept de PROPRIETATE, dobandit prin Lege, cota actuala 1/1, cota initiala 1/1 1) COMUNA POIANA STAMPEI, CIF:5021250	A1

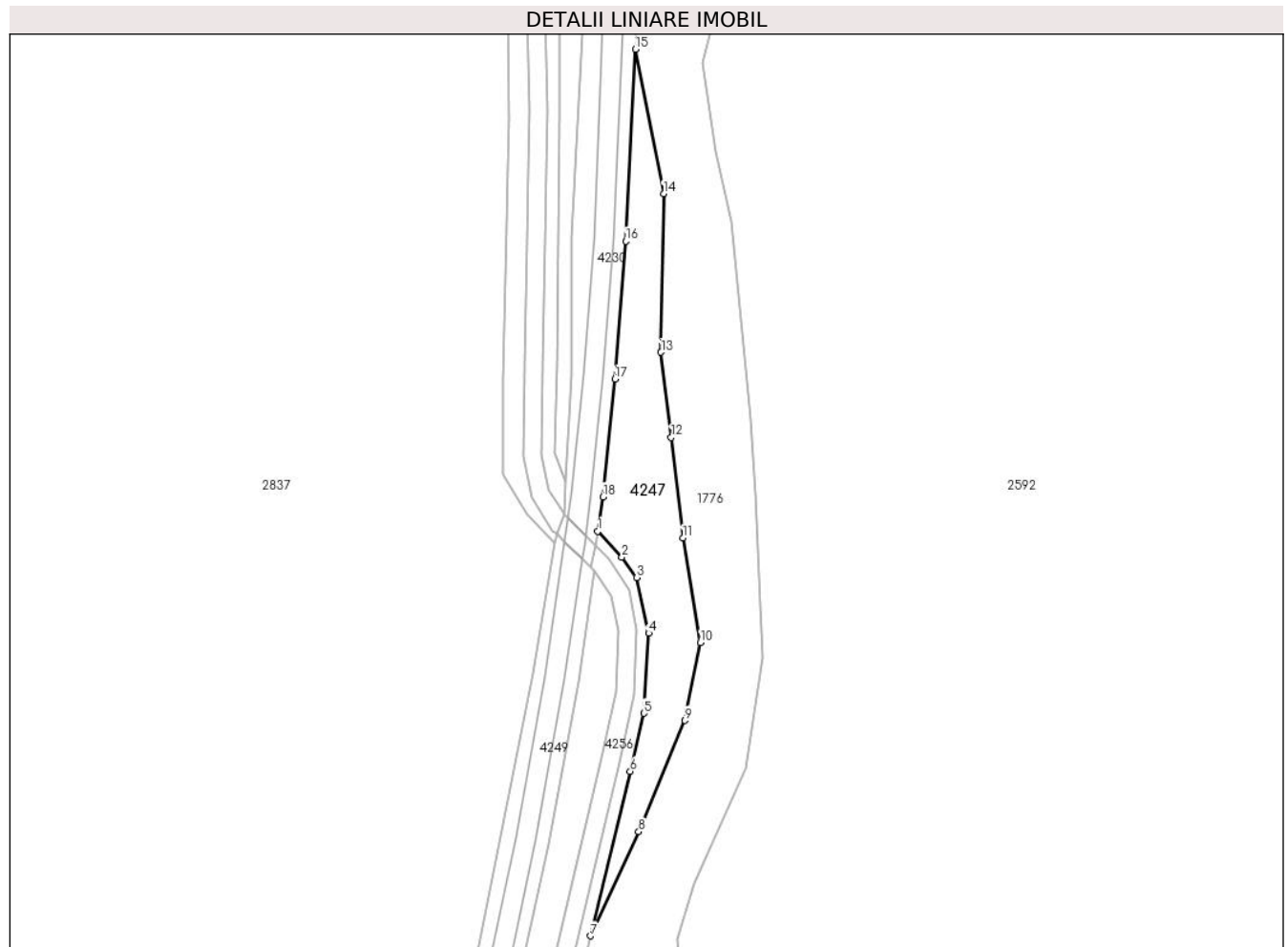
C. Partea III. SARCINI .

Inscrieri privind dezmembramintele dreptului de proprietate, drepturi reale de garanție și sarcini	Referințe
NU SUNT	

Teren

Nr cadastral	Suprafața (mp)*	Observații / Referințe
	2.208	

* Suprafața este determinată în planul de proiecție Stereo 70.



Date referitoare la teren

Crt	Categorie folosință	Intra vilan	Suprafața (mp)	Tarla	Parcelă	Nr. topo	Observații / Referințe
1	faneata	NU	2.208	-	-	-	

Lungime Segmente

1) Valorile lungimilor segmentelor sunt obținute din proiecție în plan.

Punct început	X / Y	Punct sfârșit	X / Y	Lungime segment (** (m)
1	507.011,664 640.183,797	2	507.017,72 640.177,299	8.883
2	507.017,72 640.177,299	3	507.021,439 640.172,186	6.322
3	507.021,439 640.172,186	4	507.024,427 640.158,268	14.235
4	507.024,427 640.158,268	5	507.023,216 640.138,155	20.149
5	507.023,216 640.138,155	6	507.019,812 640.123,631	14.918

Punct început	X / Y	Punct sfârșit	X / Y	Lungime segment (** (m)
6	507.019,812 640.123,631	7	507.009,807 640.082,395	42.432
7	507.009,807 640.082,395	8	507.021,929 640.108,507	28.789
8	507.021,929 640.108,507	9	507.033,522 640.136,34	30.151
9	507.033,522 640.136,34	10	507.037,437 640.155,916	19.964
10	507.037,437 640.155,916	11	507.033,033 640.182,097	26.549
11	507.033,033 640.182,097	12	507.030,096 640.207,3	25.374
12	507.030,096 640.207,3	13	507.027,533 640.228,658	21.511
13	507.027,533 640.228,658	14	507.028,159 640.268,434	39.781
14	507.028,159 640.268,434	15	507.021,064 640.304,597	36.852
15	507.021,064 640.304,597	16	507.018,679 640.256,529	48.127
16	507.018,679 640.256,529	17	507.015,94 640.221,92	34.717
17	507.015,94 640.221,92	18	507.012,943 640.192,428	29.644
18	507.012,943 640.192,428	1	507.011,664 640.183,797	8.725

** Lungimile segmentelor sunt determinate în planul de proiecție Stereo 70 și sunt rotunjite la 1 milimetru.

*** Distanța dintre puncte este formată din segmente cumulate ce sunt mai mici decât valoarea 1 milimetru.

**DATE DESPRE IMOBILUL NR. 4248**

Oficiul de Cadastru și Publicitate Imobiliară SUCEAVA
Biroul de Cadastru și Publicitate Imobiliară Vatra Dornei

A. Partea I. Descrierea imobilului

TEREN Extravilan

Adresa: Jud. Suceava, UAT Poiana Stampei, Extravilan Poiana Stampei, Linia CF 516 Floreni - Dornișoara, Km 136+773 - Km 136+779

Nr. Crt	Nr cadastral Nr. topografic	Suprafața* (mp)	Observații / Referințe
A1	32742	Din acte: 10.590.053 Masurata: 55	Sector cadastral:0 Teren neimprejmuit;

Construcții

Crt	Nr cadastral Nr. topografic	Adresa	Observații / Referințe
A1.1	32742-C1	Jud. Suceava, UAT Poiana Stampei, Extravilan Poiana Stampei, Linia CF 516 Floreni - Dornișoara, Km 136+773 - Km 136+779	Nr. niveluri:1; S. construita la sol:29 mp; S. construita defasurata:29 mp; TN; din anul 1914; Nr. de inventar 11060423, km 136+779; Supraf. constr. defasurata=29 mp

B. Partea II. Proprietari și acte

Inscrieri privitoare la dreptul de proprietate și alte drepturi reale		Referințe
16012 / 03/11/2017		
Act Administrativ nr. HG 1705, din 29/11/2006 emis de GUVERNUL ROMANIEI (inventarul bunurilor care alcătuiesc domeniul public al statului - anexa 16 ; act administrativ nr 5.4/1694 din 20.10.2017, emis de Sucursala Regională de Căi Ferate Iași);		
B1	Intabulare, drept de PROPRIETATE, dobandit prin Lege, cota actuala 1/1, cota initiala 1/1 1) STATUL ROMÂN, CIF:9999999999999, - DOMENIUL PUBLIC	A1, A1.1
B2	Intabulare, drept de ADMINISTRARE, dobandit prin Lege, cota actuala 1/1, cota initiala 1/1 1) MINISTERUL TRANSPORTURILOR, CIF:013633330	A1, A1.1
Act Administrativ nr. MM/224, din 24/01/2002 emis de MINISTERUL TRANSPORTURILOR (act administrativ nr OIS/32274 din 23.07.2012, emis de MINISTERUL TRANSPORTURILOR;act administrativ nr 5.4/1694 din 20.10.2017, emis de Sucursala Regională de Căi Ferate Iași);		
B3	Intabulare, drept de CONCESIUNE, dobandit prin Conventie, cota actuala 1/1, cota initiala 1/1 1) COMPANIA NATIONALA DE CAI FERATE CFR SA, CIF:11054529	A1, A1.1

C. Partea III. SARCINI .

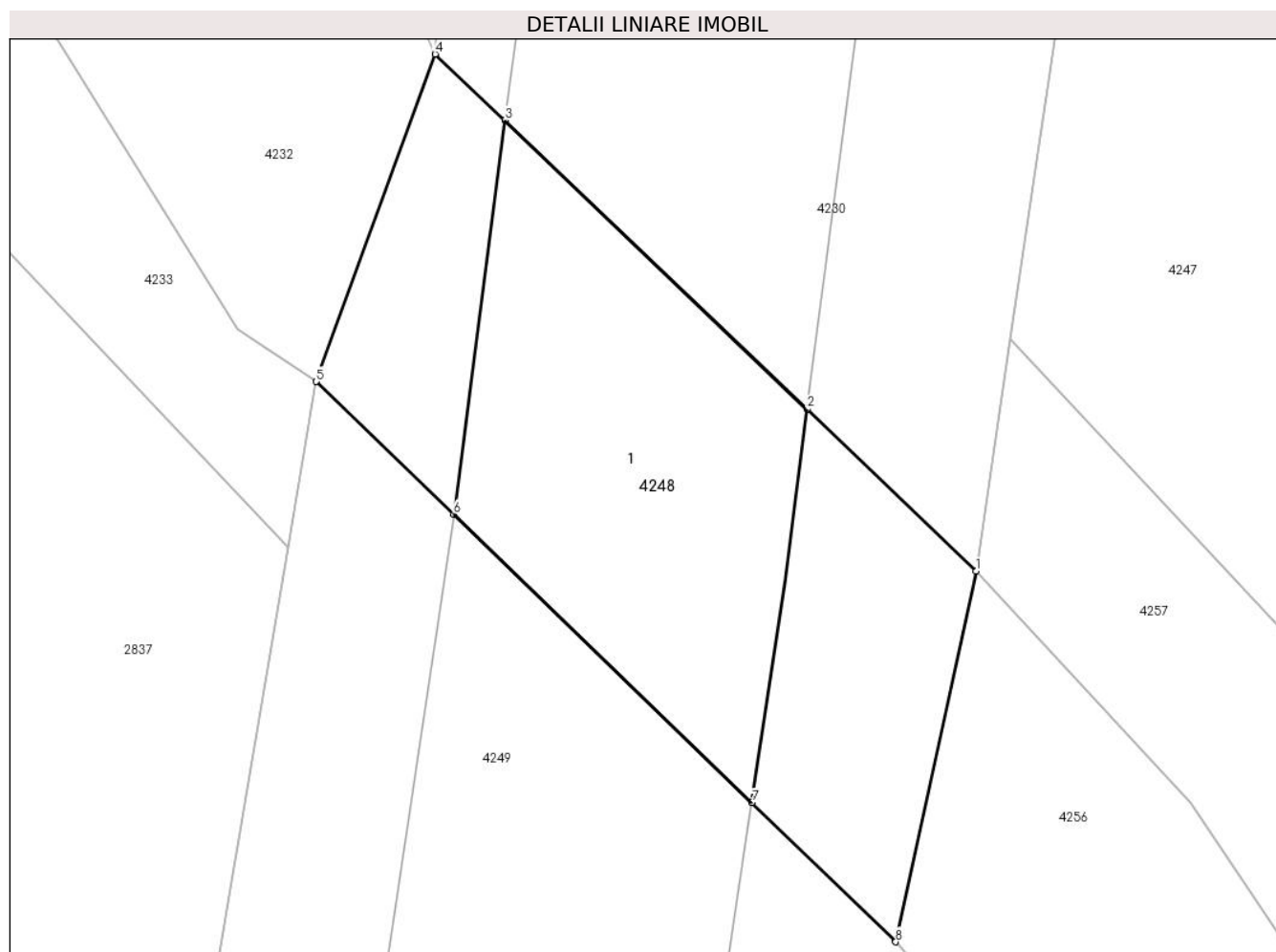
Inscrieri privind dezmembramintele dreptului de proprietate, drepturi reale de garanție și sarcini	Referințe
NU SUNT	

Anexa Nr. 1 La Partea I

Teren

Nr cadastral	Suprafața (mp)*	Observații / Referințe
32742	Din acte: 10.590.053 Masurata: 55	

* Suprafața este determinată în planul de proiecție Stereo 70.



Date referitoare la teren

Crt	Categorie folosință	Intravilan	Suprafața (mp)	Tarla	Parcelă	Nr. topo	Observații / Referințe
1	cai ferate	NU	55	-	-	-	Limită nematerializată - Extravilan Poiana Stampei, Linia CF 516 Floreni - Dornișoara, Km 136+773 - Km 136+779

Date referitoare la construcții

Crt	Număr	Destinație construcție	Supraf. (mp)	Situație juridică	Observații / Referințe
A1.1	32742-C1	construcții industriale și edilitare	29	Cu acte	Nr. niveluri:1; S. construita la sol:29 mp; S. construita desfasurata:29 mp; TN; din anul 1914; Nr. de inventar 11060423, km 136+779; Supraf. constr. desfasurata=29 mp

Lungime Segmente

1) Valorile lungimilor segmentelor sunt obținute din proiecție în plan.

Punct început	X / Y	Punct sfârșit	X / Y	Lungime segment (** (m)
1	507.011,157 640.180,354	2	507.008,657 640.182,755	3.466

Punct început	X / Y	Punct sfârșit	X / Y	Lungime segment (** (m)
2	507.008,657 640.182,755	3	507.004,173 640.187,034	6.198
3	507.004,173 640.187,034	4	507.003,139 640.188,013	1.424
4	507.003,139 640.188,013	5	507.001,377 640.183,163	5.16
5	507.001,377 640.183,163	6	507.003,413 640.181,197	2.83
6	507.003,413 640.181,197	7	507.007,834 640.176,927	6.146
7	507.007,834 640.176,927	8	507.009,969 640.174,865	2.968
8	507.009,969 640.174,865	1	507.011,157 640.180,354	5.616

** Lungimile segmentelor sunt determinate în planul de proiecție Stereo 70 și sunt rotunjite la 1 milimetru.

*** Distanța dintre puncte este formată din segmente cumulate ce sunt mai mici decât valoarea 1 milimetru.



DATE DESPRE IMOBILUL NR. 4249

Oficiul de Cadastru și Publicitate Imobiliară SUCEAVA
Biroul de Cadastru și Publicitate Imobiliară Vatra Dornei

A. Partea I. Descrierea imobilului

TEREN Necunoscut

Adresa: Loc. Dornisoara, Jud. Suceava, Intravilan Dornisoara + Extravilan Poiana Stampei, Linia CF 516 Floreni - Dornisoara, Km 136+779- Km 141+693

Nr. Crt	Nr cadastral Nr. topografic	Suprafața* (mp)	Observații / Referințe
A1	32738	Din acte: 10.590.053 Masurata: 58.595	Sector cadastral:0 Teren neimprejmuit;

Construcții

Crt	Nr cadastral Nr. topografic	Adresa	Observații / Referințe
A1.1	32738-C1	Loc. Dornisoara, Jud. Suceava, Intravilan Dornisoara + Extravilan Poiana Stampei, Linia CF 516 Floreni - Dornisoara, Km 136+779- Km 141+693	Nr. niveluri:1; S. construita la sol:2400 mp; S. construita desfasurata:2400 mp; Linie curenta L516 (Km 136+779- Km137+259) din anul 1915; Nr. de inventar 11060445 ; Supraf. constr. desfasurata= 2400 mp
A1.2	32738-C2	Loc. Dornisoara, Jud. Suceava, Intravilan Dornisoara + Extravilan Poiana Stampei, Linia CF 516 Floreni - Dornisoara, Km 136+779- Km 141+693	Nr. niveluri:1; S. construita la sol:13 mp; S. construita desfasurata:13 mp; Podet DP (Km 137 +259) - din anul 1914; Nr. de inventar 11060441, Supraf. constr. desfasurata=13 mp
A1.3	32738-C3	Loc. Dornisoara, Jud. Suceava, Intravilan Dornisoara + Extravilan Poiana Stampei, Linia CF 516 Floreni - Dornisoara, Km 136+779- Km 141+693	Nr. niveluri:1; S. construita la sol:1751 mp; S. construita desfasurata:1751 mp; Linie curenta L516 (Km 137+259- Km137+611) din anul 1915; Nr. de inventar 11060445 ; Supraf. constr. desfasurata= 1751 mp
A1.4	32738-C4	Loc. Dornisoara, Jud. Suceava, Intravilan Dornisoara + Extravilan Poiana Stampei, Linia CF 516 Floreni - Dornisoara, Km 136+779- Km 141+693	Nr. niveluri:1; S. construita la sol:7 mp; S. construita desfasurata:7 mp; Podet GBA (Km 137 +611) - din anul 1968; Nr. de inventar 11061229, Supraf. constr. desfasurata=7 mp
A1.5	32738-C5	Loc. Dornisoara, Jud. Suceava, Intravilan Dornisoara + Extravilan Poiana Stampei, Linia CF 516 Floreni - Dornisoara, Km 136+779- Km 141+693	Nr. niveluri:1; S. construita la sol:3310 mp; S. construita desfasurata:3310 mp; Linie curenta L516 (Km 137+611- Km138+274) din anul 1915; Nr. de inventar 11060445 ; Supraf. constr. desfasurata= 3310 mp
A1.6	32738-C6	Loc. Dornisoara, Jud. Suceava, Intravilan Dornisoara + Extravilan Poiana Stampei, Linia CF 516 Floreni - Dornisoara, Km 136+779- Km 141+693	Nr. niveluri:1; S. construita la sol:6 mp; S. construita desfasurata:6 mp; Podet GBA (Km 138 +274) - din anul 1966; Nr. de inventar 11061225, Supraf. constr. desfasurata=6 mp
A1.7	32738-C7	Loc. Dornisoara, Jud. Suceava, Intravilan Dornisoara + Extravilan Poiana Stampei, Linia CF 516 Floreni - Dornisoara, Km 136+779- Km 141+693	Nr. niveluri:1; S. construita la sol:678 mp; S. construita desfasurata:678 mp; Linie curenta L516 (Km 138+274- Km138+411) din anul 1915; Nr. de inventar 11060445 ; Supraf. constr. desfasurata= 678 mp
A1.8	32738-C8	Loc. Dornisoara, Jud. Suceava, Intravilan Dornisoara + Extravilan Poiana Stampei, Linia CF 516 Floreni - Dornisoara, Km 136+779- Km 141+693	Nr. niveluri:1; S. construita la sol:5 mp; S. construita desfasurata:5 mp; Podet TB (Km 138 +411) - din anul 1914; Nr. de inventar 11060319, Supraf. constr. desfasurata= 5 mp
A1.9	32738-C9	Loc. Dornisoara, Jud. Suceava, Intravilan Dornisoara + Extravilan Poiana Stampei, Linia CF 516 Floreni - Dornisoara, Km 136+779- Km 141+693	Nr. niveluri:1; S. construita la sol:1686 mp; S. construita desfasurata:1686 mp; Linie curenta L516 (Km 138+411- Km138+750) din anul 1915; Nr. de inventar 11060445 ; Supraf. constr. desfasurata= 1686 mp
A1.10	32738-C10	Loc. Dornisoara, Jud. Suceava, Intravilan Dornisoara + Extravilan Poiana Stampei, Linia CF 516 Floreni - Dornisoara, Km 136+779- Km 141+693	Nr. niveluri:1; S. construita la sol:5 mp; S. construita desfasurata:5 mp; Podet TB (Km 138 +750) - din anul 1968; Nr. de inventar 11061495, Supraf. constr. desfasurata=5 mp
A1.11	32738-C11	Loc. Dornisoara, Jud. Suceava, Intravilan Dornisoara + Extravilan Poiana Stampei, Linia CF 516 Floreni - Dornisoara, Km 136+779- Km 141+693	Nr. niveluri:1; S. construita la sol:3240 mp; S. construita desfasurata:3240 mp; Linie curenta L516 (Km 138+750- Km139+400) din anul 1915; Nr. de inventar 11060445 ; Supraf. constr. desfasurata= 3240 mp

Crt	Nr cadastral Nr. topografic	Adresa	Observații / Referințe
A1.12	32738-C12	Loc. Dornisoara, Jud. Suceava, Intravilan Dornisoara + Extravilan Poiana Stampei, Linia CF 516 Floreni - Dornisoara, Km 136+779- Km 141+693	Nr. niveluri:1; S. construita la sol:25 mp; S. construita desfasurata:25 mp; TN (Km 139 +400) - din anul 1914; Nr. de inventar 11060385, Supraf. constr. desfasurata=25 mp
A1.13	32738-C13	Loc. Dornisoara, Jud. Suceava, Intravilan Dornisoara + Extravilan Poiana Stampei, Linia CF 516 Floreni - Dornisoara, Km 136+779- Km 141+693	Nr. niveluri:1; S. construita la sol:215 mp; S. construita desfasurata:215 mp; Linie curenta L516 (Km 139+400-Km139+446) din anul 1915; Nr. de inventar 11060445 ; Supraf. constr. desfasurata= 215 mp
A1.14	32738-C14	Loc. Dornisoara, Jud. Suceava, Intravilan Dornisoara + Extravilan Poiana Stampei, Linia CF 516 Floreni - Dornisoara, Km 136+779- Km 141+693	Nr. niveluri:1; S. construita la sol:7 mp; S. construita desfasurata:7 mp; Podet GBA (Km 139 +446) - din anul 1964; Nr. de inventar 11061202, Supraf. constr. desfasurata=7 mp
A1.15	32738-C15	Loc. Dornisoara, Jud. Suceava, Intravilan Dornisoara + Extravilan Poiana Stampei, Linia CF 516 Floreni - Dornisoara, Km 136+779- Km 141+693	Nr. niveluri:1; S. construita la sol:1665 mp; S. construita desfasurata:1665 mp; Linie curenta L516 (Km 139+446-Km139+782) din anul 1915; Nr. de inventar 11060445 ; Supraf. constr. desfasurata= 1665 mp
A1.16	32738-C16	Loc. Dornisoara, Jud. Suceava, Intravilan Dornisoara + Extravilan Poiana Stampei, Linia CF 516 Floreni - Dornisoara, Km 136+779- Km 141+693	Nr. niveluri:1; S. construita la sol:6 mp; S. construita desfasurata:6 mp; Podet GBA (Km 139 + 782) - din anul 1914; Nr. de inventar 11060307, Supraf. constr. desfasurata=6 mp
A1.17	32738-C17	Loc. Dornisoara, Jud. Suceava, Intravilan Dornisoara + Extravilan Poiana Stampei, Linia CF 516 Floreni - Dornisoara, Km 136+779- Km 141+693	Nr. niveluri:1; S. construita la sol:1678 mp; S. construita desfasurata:1678 mp; Linie curenta L516 (Km 139+782-Km140+121) din anul 1915; Nr. de inventar 11060445 ; Supraf. constr. desfasurata=1678 mp
A1.18	32738-C18	Loc. Dornisoara, Jud. Suceava, Intravilan Dornisoara + Extravilan Poiana Stampei, Linia CF 516 Floreni - Dornisoara, Km 136+779- Km 141+693	Nr. niveluri:1; S. construita la sol:6 mp; S. construita desfasurata:6 mp; Podet CBA (Km 140 + 121) - din anul 1965; Nr. de inventar 11061212, Supraf. constr. desfasurata=6 mp
A1.19	32738-C19	Loc. Dornisoara, Jud. Suceava, Intravilan Dornisoara + Extravilan Poiana Stampei, Linia CF 516 Floreni - Dornisoara, Km 136+779- Km 141+693	Nr. niveluri:1; S. construita la sol:1336 mp; S. construita desfasurata:1336 mp; Linie curenta L516 (Km 140+121-Km140+386) din anul 1915; Nr. de inventar 11060445 ; Supraf. constr. desfasurata= 1336 mp
A1.20	32738-C20	Loc. Dornisoara, Jud. Suceava, Intravilan Dornisoara + Extravilan Poiana Stampei, Linia CF 516 Floreni - Dornisoara, Km 136+779- Km 141+693	Nr. niveluri:1; S. construita la sol:15 mp; S. construita desfasurata:15 mp; Podet PS(Km 140 + 386) - din anul 1961; Nr. de inventar 11061129, Supraf. constr. desfasurata=15 mp
A1.21	32738-C21	Loc. Dornisoara, Jud. Suceava, Intravilan Dornisoara + Extravilan Poiana Stampei, Linia CF 516 Floreni - Dornisoara, Km 136+779- Km 141+693	Nr. niveluri:1; S. construita la sol:1082 mp; S. construita desfasurata:1082 mp; Linie curenta L516 (Km 140+386-Km140+600) din anul 1915; Nr. de inventar 11060445 ; Supraf. constr. desfasurata= 1082 mp
A1.22	32738-C22	Loc. Dornisoara, Jud. Suceava, Intravilan Dornisoara + Extravilan Poiana Stampei, Linia CF 516 Floreni - Dornisoara, Km 136+779- Km 141+693	Nr. niveluri:1; S. construita la sol:25 mp; S. construita desfasurata:25 mp; TN (Km 140 +600) - din anul 1914; Nr. de inventar 11060391, Supraf. constr. desfasurata=25 mp
A1.23	32738-C23	Loc. Dornisoara, Jud. Suceava, Intravilan Dornisoara + Extravilan Poiana Stampei, Linia CF 516 Floreni - Dornisoara, Km 136+779- Km 141+693	Nr. niveluri:1; S. construita la sol:1547 mp; S. construita desfasurata:1547 mp; Linie curenta L516 (Km 140+600-Km140+923) din anul 1915; Nr. de inventar 11060445 ; Supraf. constr. desfasurata= 1547 mp
A1.24	32738-C24	Loc. Dornisoara, Jud. Suceava, Intravilan Dornisoara + Extravilan Poiana Stampei, Linia CF 516 Floreni - Dornisoara, Km 136+779- Km 141+693	Nr. niveluri:1; S. construita la sol:32 mp; S. construita desfasurata:32 mp; Podet PS(Km 140+ 923) - din anul 1961; Nr. de inventar 11061128, Supraf. constr. desfasurata=32 mp
A1.25	32738-C25	Loc. Dornisoara, Jud. Suceava, Intravilan Dornisoara + Extravilan Poiana Stampei, Linia CF 516 Floreni - Dornisoara, Km 136+779- Km 141+693	Nr. niveluri:1; S. construita la sol:609 mp; S. construita desfasurata:609 mp; Linie curenta L516 (Km 140+923-Km141+050) din anul 1915; Nr. de inventar 11060445 ; Supraf. constr. desfasurata=609 mp
A1.26	32738-C26	Loc. Dornisoara, Jud. Suceava, Intravilan Dornisoara + Extravilan Poiana Stampei, Linia CF 516 Floreni - Dornisoara, Km 136+779- Km 141+693	Nr. niveluri:1; S. construita la sol:17 mp; S. construita desfasurata:17 mp; Podet DBA(Km 141 + 050) - din anul 1960; Nr. de inventar 11061080, Supraf. constr. desfasurata=17 mp
A1.27	32738-C27	Loc. Dornisoara, Jud. Suceava, Intravilan Dornisoara + Extravilan Poiana Stampei, Linia CF 516 Floreni - Dornisoara, Km 136+779- Km 141+693	Nr. niveluri:1; S. construita la sol:1462 mp; S. construita desfasurata:1462 mp; Linie curenta L516 (Km 141+050-Km141+340) din anul 1915; Nr. de inventar 11060445 ; Supraf. constr. desfasurata=1462 mp

Crt	Nr cadastral Nr. topografic	Adresa	Observații / Referințe
A1.28	32738-C28	Loc. Dornisoara, Jud. Suceava, Intravilan Dornisoara + Extravilan Poiana Stampei, Linia CF 516 Floreni - Dornisoara, Km 136+779- Km 141+693	Nr. niveluri:1; S. construita la sol:24 mp; S. construita desfasurata:24 mp; Podet PS(Km 141+ 340) - din anul 1960; Nr. de inventar 11061067, Supraf. constr. desfasurata=24 mp
A1.29	32738-C29	Loc. Dornisoara, Jud. Suceava, Intravilan Dornisoara + Extravilan Poiana Stampei, Linia CF 516 Floreni - Dornisoara, Km 136+779- Km 141+693	Nr. niveluri:1; S. construita la sol:955 mp; S. construita desfasurata:995 mp; Linie curenta L516 (Km 141+340-Km141+543) din anul 1915; Nr. de inventar 11060445 ; Supraf. constr. desfasurata=955 mp
A1.30	32738-C30	Loc. Dornisoara, Jud. Suceava, Intravilan Dornisoara + Extravilan Poiana Stampei, Linia CF 516 Floreni - Dornisoara, Km 136+779- Km 141+693	Nr. niveluri:1; S. construita la sol:2 mp; S. construita desfasurata:2 mp; Podet TB (Km 141+543) - din anul 1914; Nr. de inventar 11060320, Supraf. constr. desfasurata=2 mp
A1.31	32738-C31	Loc. Dornisoara, Jud. Suceava, Intravilan Dornisoara + Extravilan Poiana Stampei, Linia CF 516 Floreni - Dornisoara, Km 136+779- Km 141+693	Nr. niveluri:1; S. construita la sol:737 mp; S. construita desfasurata:737 mp; Linie curenta L516 (Km 141+543-Km141+693) din anul 1915; Nr. de inventar 11060445 ; Supraf. constr. desfasurata=737 mp

B. Partea II. Proprietari și acte

Date despre imobilul nr. 4249 Comuna/Oraș/Municipiu: Poiana Stampei

Inscrieri privitoare la dreptul de proprietate și alte drepturi reale	Referințe
15897 / 01/11/2017	
Act Administrativ nr. HG 1705, din 29/11/2006 emis de GUVERNUL ROMANIEI (inventarul bunurilor care alcătuiesc domeniul public al statului - anexa 16 ; act administrativ nr 5.4/1695 din 20.10.2017, emis de Sucursala Regională de Căi Ferate Iași);	
B1	Intabulare, drept de PROPRIETATE, dobandit prin Lege, cota actuala 1/1, cota initiala 1/1
1) STATUL ROMÂN, CIF:9999999999999, - DOMENIUL PUBLIC	
B2	Intabulare, drept de ADMINISTRARE, dobandit prin Lege, cota actuala 1/1, cota initiala 1/1
1) MINISTERUL TRANSPORTURILOR, CIF:013633330	
Act Administrativ nr. MM/224, din 24/01/2002 emis de MINISTERUL TRANSPORTURILOR (act administrativ nr 5.4/1695 din 20.10.2017, emis de Sucursala Regională de Căi Ferate Iași;act administrativ nr OIS/32274 din 23.07.2012, emis de MINISTERUL TRANSPORTURILOR);	
B3	Intabulare, drept de CONCESIUNE, dobandit prin Conventie, cota actuala 1/1, cota initiala 1/1
1) COMPANIA NATIONALA DE CAI FERATE CFR SA, CIF:11054529	

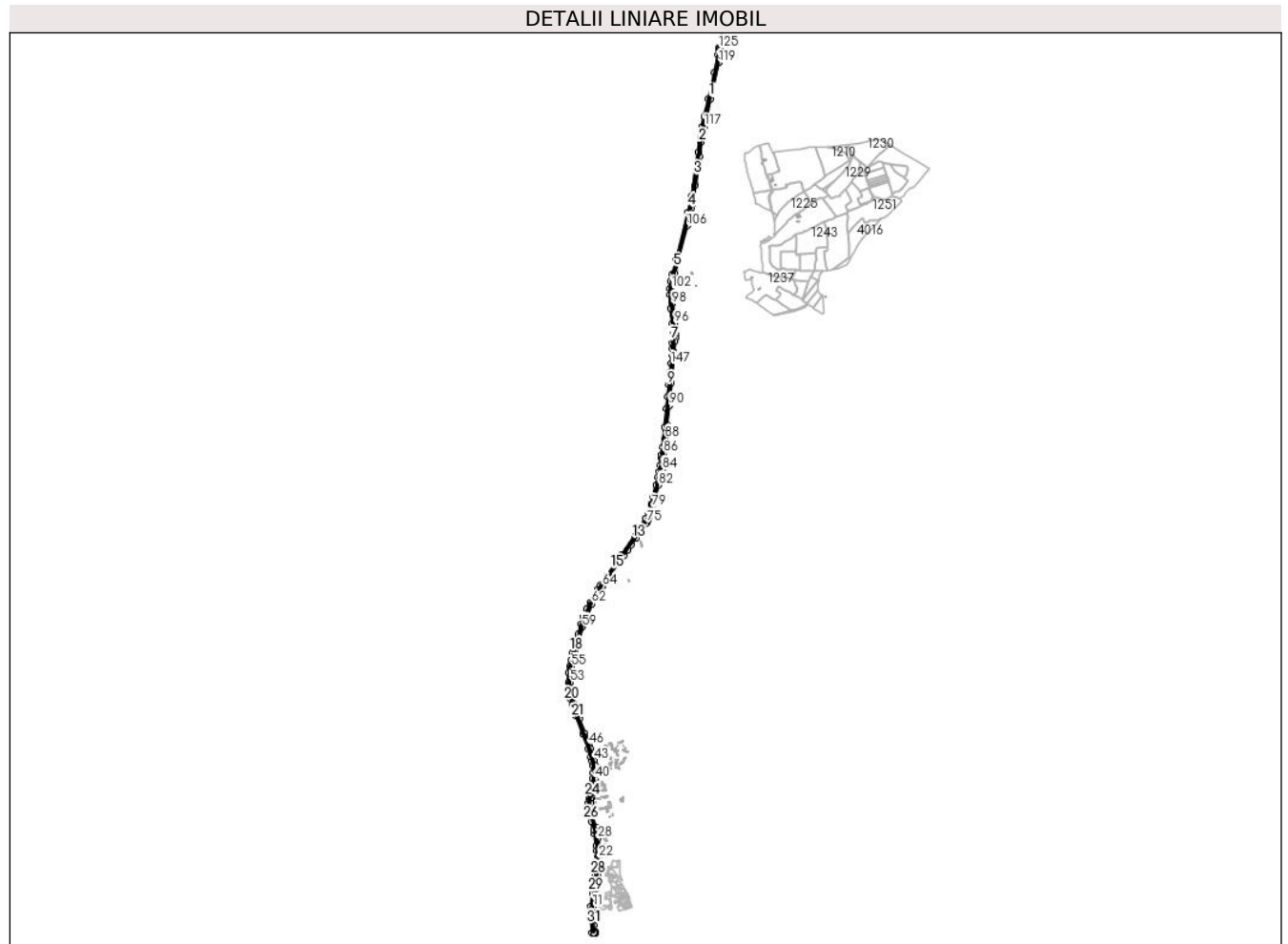
C. Partea III. SARCINI .

Inscrieri privind dezmembramintele dreptului de proprietate, drepturi reale de garanție și sarcini	Referințe
NU SUNT	

Teren

Nr cadastral	Suprafața (mp)*	Observații / Referințe
32738	Din acte: 10.590.053 Masurata: 58.595	

* Suprafața este determinată în planul de proiecție Stereo 70.



Date referitoare la teren

Crt	Categorie folosință	Intravilan	Suprafața (mp)	Tarla	Parcelă	Nr. topo	Observații / Referințe
1	cai ferate	NU	57.012	-	-	-	Limită nematerializată - Extravilan UAT Poiana Stampei, Linia CF 516 Floreni - Dornisoara, Km 136+779- Km 141+693
2	cai ferate	DA	1.583	-	-	-	Limită nematerializată - Intravilan Dornisoara, Linia CF 516 Floreni - Dornisoara, Km 136+779- Km 141+693

Date referitoare la construcții

Crt	Număr	Destinație construcție	Supraf. (mp)	Situație juridică	Observații / Referințe
A1.1	32738-C1	construcții industriale și edilitare	2.400	Cu acte	Nr. niveluri:1; S. construită la sol:2400 mp; S. construită desfasurata:2400 mp; Linie curenta L516 (Km 136+779- Km137+259) din anul 1915; Nr. de inventar 11060445 ; Supraf. constr. desfasurata= 2400 mp
A1.2	32738-C2	construcții industriale și edilitare	13	Cu acte	Nr. niveluri:1; S. construită la sol:13 mp; S. construită desfasurata:13 mp; Podet DP (Km 137 +259) - din anul 1914; Nr. de inventar 11060441, Supraf. constr. desfasurata=13 mp

Crt	Număr	Destinație construcție	Supraf. (mp)	Situație juridică	Observații / Referințe
A1.3	32738-C3	construcții industriale și edilitare	1.751	Cu acte	Nr. niveluri:1; S. construită la sol:1751 mp; S. construită defasurată:1751 mp; Linie curentă L516 (Km 137+259- Km137+611) din anul 1915; Nr. de inventar 11060445 ; Supraf. constr. defasurată= 1751 mp
A1.4	32738-C4	construcții industriale și edilitare	7	Cu acte	Nr. niveluri:1; S. construită la sol:7 mp; S. construită defasurată:7 mp; Podet GBA (Km 137 +611) - din anul 1968; Nr. de inventar 11061229, Supraf. constr. defasurată=7 mp
A1.5	32738-C5	construcții industriale și edilitare	3.310	Cu acte	Nr. niveluri:1; S. construită la sol:3310 mp; S. construită defasurată:3310 mp; Linie curentă L516 (Km 137+611- Km138+274) din anul 1915; Nr. de inventar 11060445 ; Supraf. constr. defasurată= 3310 mp
A1.6	32738-C6	construcții industriale și edilitare	6	Cu acte	Nr. niveluri:1; S. construită la sol:6 mp; S. construită defasurată:6 mp; Podet GBA (Km 138 +274) - din anul 1966; Nr. de inventar 11061225, Supraf. constr. defasurată=6 mp
A1.7	32738-C7	construcții industriale și edilitare	678	Cu acte	Nr. niveluri:1; S. construită la sol:678 mp; S. construită defasurată:678 mp; Linie curentă L516 (Km 138+274- Km138+411) din anul 1915; Nr. de inventar 11060445 ; Supraf. constr. defasurată= 678 mp
A1.8	32738-C8	construcții industriale și edilitare	5	Cu acte	Nr. niveluri:1; S. construită la sol:5 mp; S. construită defasurată:5 mp; Podet TB (Km 138 +411) - din anul 1914; Nr. de inventar 11060319, Supraf. constr. defasurată= 5 mp
A1.9	32738-C9	construcții industriale și edilitare	1.686	Cu acte	Nr. niveluri:1; S. construită la sol:1686 mp; S. construită defasurată:1686 mp; Linie curentă L516 (Km 138+411- Km138+750) din anul 1915; Nr. de inventar 11060445 ; Supraf. constr. defasurată= 1686 mp
A1.10	32738-C10	construcții industriale și edilitare	5	Cu acte	Nr. niveluri:1; S. construită la sol:5 mp; S. construită defasurată:5 mp; Podet TB (Km 138 +750) - din anul 1968; Nr. de inventar 11061495, Supraf. constr. defasurată=5 mp
A1.11	32738-C11	construcții industriale și edilitare	3.240	Cu acte	Nr. niveluri:1; S. construită la sol:3240 mp; S. construită defasurată:3240 mp; Linie curentă L516 (Km 138+750- Km139+400) din anul 1915; Nr. de inventar 11060445 ; Supraf. constr. defasurată= 3240 mp
A1.12	32738-C12	construcții industriale și edilitare	25	Cu acte	Nr. niveluri:1; S. construită la sol:25 mp; S. construită defasurată:25 mp; TN (Km 139 +400) - din anul 1914; Nr. de inventar 11060385, Supraf. constr. defasurată=25 mp
A1.13	32738-C13	construcții industriale și edilitare	215	Cu acte	Nr. niveluri:1; S. construită la sol:215 mp; S. construită defasurată:215 mp; Linie curentă L516 (Km 139+400- Km139+446) din anul 1915; Nr. de inventar 11060445 ; Supraf. constr. defasurată= 215 mp
A1.14	32738-C14	construcții industriale și edilitare	7	Cu acte	Nr. niveluri:1; S. construită la sol:7 mp; S. construită defasurată:7 mp; Podet GBA (Km 139 +446) - din anul 1964; Nr. de inventar 11061202, Supraf. constr. defasurată=7 mp
A1.15	32738-C15	construcții industriale și edilitare	1.665	Cu acte	Nr. niveluri:1; S. construită la sol:1665 mp; S. construită defasurată:1665 mp; Linie curentă L516 (Km 139+446- Km139+782) din anul 1915; Nr. de inventar 11060445 ; Supraf. constr. defasurată= 1665 mp
A1.16	32738-C16	construcții industriale și edilitare	6	Cu acte	Nr. niveluri:1; S. construită la sol:6 mp; S. construită defasurată:6 mp; Podet GBA (Km 139 + 782) - din anul 1914; Nr. de inventar 11060307, Supraf. constr. defasurată=6 mp
A1.17	32738-C17	construcții industriale și edilitare	1.678	Cu acte	Nr. niveluri:1; S. construită la sol:1678 mp; S. construită defasurată:1678 mp; Linie curentă L516 (Km 139+782- Km140+121) din anul 1915; Nr. de inventar 11060445 ; Supraf. constr. defasurată=1678 mp
A1.18	32738-C18	construcții industriale și edilitare	6	Cu acte	Nr. niveluri:1; S. construită la sol:6 mp; S. construită defasurată:6 mp; Podet CBA (Km 140 + 121) - din anul 1965; Nr. de inventar 11061212, Supraf. constr. defasurată=6 mp
A1.19	32738-C19	construcții industriale și edilitare	1.336	Cu acte	Nr. niveluri:1; S. construită la sol:1336 mp; S. construită defasurată:1336 mp; Linie curentă L516 (Km 140+121- Km140+386) din anul 1915; Nr. de inventar 11060445 ; Supraf. constr. defasurată= 1336 mp

Crt	Număr	Destinație construcție	Supraf. (mp)	Situație juridică	Observații / Referințe
A1.20	32738-C20	construcții industriale și edilitare	15	Cu acte	Nr. niveluri:1; S. construită la sol:15 mp; S. construită desfasurată:15 mp; Podet PS(Km 140 + 386) - din anul 1961; Nr. de inventar 11061129, Supraf. constr. desfasurată=15 mp
A1.21	32738-C21	construcții industriale și edilitare	1.082	Cu acte	Nr. niveluri:1; S. construită la sol:1082 mp; S. construită desfasurată:1082 mp; Linie curentă L516 (Km 140+386- Km140+600) din anul 1915; Nr. de inventar 11060445 ; Supraf. constr. desfasurată= 1082 mp
A1.22	32738-C22	construcții industriale și edilitare	25	Cu acte	Nr. niveluri:1; S. construită la sol:25 mp; S. construită desfasurată:25 mp; TN (Km 140 +600) - din anul 1914; Nr. de inventar 11060391, Supraf. constr. desfasurată=25 mp
A1.23	32738-C23	construcții industriale și edilitare	1.547	Cu acte	Nr. niveluri:1; S. construită la sol:1547 mp; S. construită desfasurată:1547 mp; Linie curentă L516 (Km 140+600- Km140+923) din anul 1915; Nr. de inventar 11060445 ; Supraf. constr. desfasurată= 1547 mp
A1.24	32738-C24	construcții industriale și edilitare	32	Cu acte	Nr. niveluri:1; S. construită la sol:32 mp; S. construită desfasurată:32 mp; Podet PS(Km 140+ 923) - din anul 1961; Nr. de inventar 11061128, Supraf. constr. desfasurată=32 mp
A1.25	32738-C25	construcții industriale și edilitare	609	Cu acte	Nr. niveluri:1; S. construită la sol:609 mp; S. construită desfasurată:609 mp; Linie curentă L516 (Km 140+923- Km141+050) din anul 1915; Nr. de inventar 11060445 ; Supraf. constr. desfasurată=609 mp
A1.26	32738-C26	construcții industriale și edilitare	17	Cu acte	Nr. niveluri:1; S. construită la sol:17 mp; S. construită desfasurată:17 mp; Podet DBA(Km 141 + 050) - din anul 1960; Nr. de inventar 11061080, Supraf. constr. desfasurată=17 mp
A1.27	32738-C27	construcții industriale și edilitare	1.462	Cu acte	Nr. niveluri:1; S. construită la sol:1462 mp; S. construită desfasurată:1462 mp; Linie curentă L516 (Km 141+050- Km141+340) din anul 1915; Nr. de inventar 11060445 ; Supraf. constr. desfasurată=1462 mp
A1.28	32738-C28	construcții industriale și edilitare	24	Cu acte	Nr. niveluri:1; S. construită la sol:24 mp; S. construită desfasurată:24 mp; Podet PS(Km 141+ 340) - din anul 1960; Nr. de inventar 11061067, Supraf. constr. desfasurată=24 mp
A1.29	32738-C29	construcții industriale și edilitare	Din acte: 995 Masurată: 955	Cu acte	Nr. niveluri:1; S. construită la sol:955 mp; S. construită desfasurată:995 mp; Linie curentă L516 (Km 141+340- Km141+543) din anul 1915; Nr. de inventar 11060445 ; Supraf. constr. desfasurată=955 mp
A1.30	32738-C30	construcții industriale și edilitare	2	Cu acte	Nr. niveluri:1; S. construită la sol:2 mp; S. construită desfasurată:2 mp; Podet TB (Km 141+543) - din anul 1914; Nr. de inventar 11060320, Supraf. constr. desfasurată=2 mp
A1.31	32738-C31	construcții industriale și edilitare	737	Cu acte	Nr. niveluri:1; S. construită la sol:737 mp; S. construită desfasurată:737 mp; Linie curentă L516 (Km 141+543- Km141+693) din anul 1915; Nr. de inventar 11060445 ; Supraf. constr. desfasurată=737 mp

Lungime Segmente

1) Valorile lungimilor segmentelor sunt obținute din proiecție în plan.

Punct început	X / Y	Punct sfârșit	X / Y	Lungime segment	Punct început	X / Y	Punct sfârșit	X / Y	Lungime segment	Punct început	X / Y	Punct sfârșit	X / Y	Lungime segment
1	506.331,444 635.452,954	2	506.331,95 635.453,011	0.509	2	506.331,95 635.453,011	3	506.332,174 635.453,036	0.225	3	506.332,174 635.453,036	4	506.333,928 635.453,235	1.765
4	506.333,928 635.453,235	5	506.341,395 635.454,082	7.515	5	506.341,395 635.454,082	6	506.341,324 635.454,816	0.737	6	506.341,324 635.454,816	7	506.336,906 635.458,034	5.466
7	506.336,906 635.458,034	8	506.333,091 635.493,598	35.76 8	8	506.333,091 635.493,598	9	506.329,455 635.527,432	34.02 9	9	506.329,455 635.527,432	10	506.327,88 635.561,901	34.50 5
10	506.327,88 635.561,901	11	506.329,495 635.590,98	29.12 4	11	506.329,495 635.590,98	12	506.333,439 635.618,265	27.56 9	12	506.333,439 635.618,265	13	506.336,329 635.633,71	15.71 3
13	506.336,329 635.633,71	14	506.341,544 635.661,575	28.34 9	14	506.341,544 635.661,575	15	506.347,467 635.706,465	45.27 9	15	506.347,467 635.706,465	16	506.353,365 635.763,356	57.19 6
16	506.353,365 635.763,356	17	506.351,237 635.763,577	2.139	17	506.351,237 635.763,577	18	506.354,326 635.788,651	25.26 4	18	506.354,326 635.788,651	19	506.355,897 635.801,406	12.85 1
19	506.355,897 635.801,406	20	506.356,656 635.809,632	8.261	20	506.356,656 635.809,632	21	506.358,304 635.827,483	17.92 7	21	506.358,304 635.827,483	22	506.360,533 635.851,635	24.25 5

Punct început	X / Y	Punct sfârșit	X / Y	Lungime segment	Punct început	X / Y	Punct sfârșit	X / Y	Lungime segment	Punct început	X / Y	Punct sfârșit	X / Y	Lungime segment
22	506.360,533 635.851,635	23	506.360,424 635.864,487	12.85 2	23	506.360,424 635.864,487	24	506.360,45 635.868,024	3.537	24	506.360,45 635.868,024	25	506.360,624 635.892,013	23.99
25	506.360,624 635.892,013	26	506.360,711 635.901,153	9.14	26	506.360,711 635.901,153	27	506.360,762 635.906,529	5.376	27	506.360,762 635.906,529	28	506.353,47 635.957,427	51.41 8
28	506.353,47 635.957,427	29	506.350,219 635.980,188	22.99 2	29	506.350,219 635.980,188	30	506.349,995 635.981,507	1.338	30	506.349,995 635.981,507	31	506.343,834 636.017,856	36.86 7
31	506.343,834 636.017,856	32	506.322,435 636.073,028	59.17 7	32	506.322,435 636.073,028	33	506.318,581 636.104,244	31.45 3	33	506.318,581 636.104,244	34	506.318,121 636.110,617	6.39
34	506.318,121 636.110,617	35	506.315,628 636.145,171	34.64 4	35	506.315,628 636.145,171	36	506.317,699 636.166,184	21.11 5	36	506.317,699 636.166,184	37	506.319,138 636.174,24	8.184
37	506.319,138 636.174,24	38	506.324,339 636.203,362	29.58 3	38	506.324,339 636.203,362	39	506.333,795 636.250,614	48.18 9	39	506.333,795 636.250,614	40	506.337,67 636.274,987	24.67 9
40	506.337,67 636.274,987	41	506.340,396 636.308,916	34.03 8	41	506.340,396 636.308,916	42	506.338,194 636.349,474	40.61 8	42	506.338,194 636.349,474	43	506.334,347 636.374,428	25.24 9
43	506.334,347 636.374,428	44	506.328,026 636.396,867	23.31 2	44	506.328,026 636.396,867	45	506.313,887 636.439,521	44.93 6	45	506.313,887 636.439,521	46	506.308,392 636.454,708	16.15 1
46	506.308,392 636.454,708	47	506.285,226 636.518,734	68.08 8	47	506.285,226 636.518,734	48	506.256,751 636.596,961	83.24 8	48	506.256,751 636.596,961	49	506.249,648 636.616,473	20.76 5
49	506.249,648 636.616,473	50	506.230,002 636.673,1	59.93 8	50	506.230,002 636.673,1	51	506.220,065 636.708,594	36.85 9	51	506.220,065 636.708,594	52	506.213,398 636.741,404	33.48 1
52	506.213,398 636.741,404	53	506.208,601 636.791,356	50.18 2	53	506.208,601 636.791,356	54	506.210,104 636.841,532	50.19 9	54	506.210,104 636.841,532	55	506.214,596 636.874,678	33.44 9
55	506.214,596 636.874,678	56	506.222,134 636.907,273	33.45 5	56	506.222,134 636.907,273	57	506.232,526 636.947,895	41.93	57	506.232,526 636.947,895	58	506.248,808 637.005,029	59.40 9
58	506.248,808 637.005,029	59	506.272,809 637.089,594	87.90 5	59	506.272,809 637.089,594	60	506.275,172 637.098,129	8.856	60	506.275,172 637.098,129	61	506.290,184 637.137,949	42.55 6
61	506.290,184 637.137,949	62	506.323,146 637.212,689	81.68 6	62	506.323,146 637.212,689	63	506.363,968 637.283,638	81.85 5	63	506.363,968 637.283,638	64	506.378,721 637.306,06	26.84
64	506.378,721 637.306,06	65	506.415,84 637.359,723	65.25	65	506.415,84 637.359,723	66	506.493,033 637.469,651	134.3 24	66	506.493,033 637.469,651	67	506.515,514 637.501,671	39.12 4
67	506.515,514 637.501,671	68	506.532,157 637.525,447	29.02 2	68	506.532,157 637.525,447	69	506.560,79 637.566,159	49.77 3	69	506.560,79 637.566,159	70	506.573,507 637.586,715	24.17 2
70	506.573,507 637.586,715	71	506.576,409 637.591,405	5.515	71	506.576,409 637.591,405	72	506.581,736 637.602,557	12.35 9	72	506.581,736 637.602,557	73	506.591,875 637.617,171	17.78 7
73	506.591,875 637.617,171	74	506.608,594 637.638,438	27.05 2	74	506.608,594 637.638,438	75	506.614,232 637.647,19	10.41 1	75	506.614,232 637.647,19	76	506.620,841 637.659,391	13.87 6
76	506.620,841 637.659,391	77	506.628,145 637.675,784	17.94 7	77	506.628,145 637.675,784	78	506.634,887 637.695,325	20.67 1	78	506.634,887 637.695,325	79	506.645,009 637.727,666	33.88 8
79	506.645,009 637.727,666	80	506.650,679 637.747,595	20.72	80	506.650,679 637.747,595	81	506.658,074 637.772,274	25.76 3	81	506.658,074 637.772,274	82	506.679,755 637.847,018	77.82 5
82	506.679,755 637.847,018	83	506.691,714 637.899,453	53.78 1	83	506.691,714 637.899,453	84	506.697,359 637.930,415	31.47 2	84	506.697,359 637.930,415	85	506.702,85 637.983,602	53.47
85	506.702,85 637.983,602	86	506.706,094 638.017,884	34.43 5	86	506.706,094 638.017,884	87	506.709,611 638.053,403	35.69 3	87	506.709,611 638.053,403	88	506.714,909 638.096,537	43.45 8
88	506.714,909 638.096,537	89	506.722,974 638.170,638	74.53 9	89	506.722,974 638.170,638	90	506.735,899 638.271,74	101.9 25	90	506.735,899 638.271,74	91	506.746,35 638.394,714	123.4 17
91	506.746,35 638.394,714	92	506.760,69 638.559,361	165.2 7	92	506.760,69 638.559,361	93	506.766,283 638.615,807	56.72 2	93	506.766,283 638.615,807	94	506.768,156 638.632,585	16.88 2
94	506.768,156 638.632,585	95	506.767,731 638.653,076	20.49 5	95	506.767,731 638.653,076	96	506.764,215 638.711,229	58.25 9	96	506.764,215 638.711,229	97	506.759,066 638.753,361	42.44 5
97	506.759,066 638.753,361	98	506.751,42 638.816,984	64.08 1	98	506.751,42 638.816,984	99	506.750,552 638.837,604	20.63 8	99	506.750,552 638.837,604	100	506.751,202 638.857,197	19.60 4
100	506.751,202 638.857,197	101	506.750,306 638.884,962	27.77 9	101	506.750,306 638.884,962	102	506.750,801 638.896,212	11.26 1	102	506.750,801 638.896,212	103	506.755,555 638.933,43	37.52
103	506.755,555 638.933,43	104	506.766,312 638.979,743	47.54 6	104	506.766,312 638.979,743	105	506.782,901 639.044,749	67.08 9	105	506.782,901 639.044,749	106	506.831,554 639.234,194	195.5 93
106	506.831,554 639.234,194	107	506.842,14 639.278,866	45.90 9	107	506.842,14 639.278,866	108	506.853,483 639.323,689	46.23 6	108	506.853,483 639.323,689	109	506.857,899 639.348,364	25.06 7
109	506.857,899 639.348,364	110	506.874,802 639.450,931	103.9 5	110	506.874,802 639.450,931	111	506.886,207 639.537,6	87.41 6	111	506.886,207 639.537,6	112	506.891,713 639.573,683	36.50 1
112	506.891,713 639.573,683	113	506.897,451 639.605,956	32.77 9	113	506.897,451 639.605,956	114	506.908,335 639.682,32	77.13 6	114	506.908,335 639.682,32	115	506.913,431 639.719,066	37.09 8
115	506.913,431 639.719,066	116	506.915,9 639.731,149	12.33 3	116	506.915,9 639.731,149	117	506.925,112 639.763,949	34.06 9	117	506.925,112 639.763,949	118	506.956,22 639.909,281	148.6 24
118	506.956,22 639.909,281	119	506.999,455 640.105,54	200.9 65	119	506.999,455 640.105,54	120	507.006,775 640.146,277	41.38 9	120	507.006,775 640.146,277	121	507.010,784 640.173,928	27.94

Punct început	X / Y	Punct sfârșit	X / Y	Lungime segment	Punct început	X / Y	Punct sfârșit	X / Y	Lungime segment	Punct început	X / Y	Punct sfârșit	X / Y	Lungime segment
121	507.010,784 640.173,928	122	507.009,969 640.174,865	1.242	122	507.009,969 640.174,865	123	507.007,834 640.176,927	2.968	123	507.007,834 640.176,927	124	507.003,413 640.181,197	6.146
124	507.003,413 640.181,197	125	507.001,377 640.183,163	2.83	125	507.001,377 640.183,163	126	507.000,959 640.180,705	2.493	126	507.000,959 640.180,705	127	506.995,427 640.148,148	33.024
127	506.995,427 640.148,148	128	506.976,908 640.054,517	95.445	128	506.976,908 640.054,517	129	506.944,998 639.911,794	146.247	129	506.944,998 639.911,794	130	506.923,385 639.815,187	98.995
130	506.923,385 639.815,187	131	506.911,6 639.760,838	55.612	131	506.911,6 639.760,838	132	506.902,405 639.711,259	50.424	132	506.902,405 639.711,259	133	506.889,78 639.628,332	83.883
133	506.889,78 639.628,332	134	506.855,075 639.392,777	238.098	134	506.855,075 639.392,777	135	506.836,94 639.305,226	89.409	135	506.836,94 639.305,226	136	506.771,757 639.047,588	265.756
136	506.771,757 639.047,588	137	506.753,713 638.974,115	75.656	137	506.753,713 638.974,115	138	506.744,221 638.935,465	39.798	138	506.744,221 638.935,465	139	506.739,329 638.897,16	38.616
139	506.739,329 638.897,16	140	506.738,949 638.864,642	32.52	140	506.738,949 638.864,642	141	506.744,495 638.791,831	73.022	141	506.744,495 638.791,831	142	506.751,35 638.713,085	79.044
142	506.751,35 638.713,085	143	506.754,439 638.655,273	57.894	143	506.754,439 638.655,273	144	506.754,199 638.606,229	49.045	144	506.754,199 638.606,229	145	506.752,61 638.576,784	29.488
145	506.752,61 638.576,784	146	506.749,89 638.545,776	31.127	146	506.749,89 638.545,776	147	506.744,929 638.495,573	50.448	147	506.744,929 638.495,573	148	506.740,121 638.447,988	47.827
148	506.740,121 638.447,988	149	506.733,671 638.384,602	63.713	149	506.733,671 638.384,602	150	506.727,239 638.321,164	63.763	150	506.727,239 638.321,164	151	506.720,621 638.255,886	65.613
151	506.720,621 638.255,886	152	506.710,647 638.156,266	100.118	152	506.710,647 638.156,266	153	506.699,994 638.049,506	107.29	153	506.699,994 638.049,506	154	506.696,173 638.009,94	39.75
154	506.696,173 638.009,94	155	506.693,73 637.989,504	20.582	155	506.693,73 637.989,504	156	506.688,997 637.953,772	36.044	156	506.688,997 637.953,772	157	506.682,955 637.919,986	34.322
157	506.682,955 637.919,986	158	506.676,381 637.889,165	31.514	158	506.676,381 637.889,165	159	506.666,228 637.848,24	42.166	159	506.666,228 637.848,24	160	506.649,916 637.783,942	66.335
160	506.649,916 637.783,942	161	506.639,874 637.746,144	39.109	161	506.639,874 637.746,144	162	506.624,265 637.700,356	48.375	162	506.624,265 637.700,356	163	506.609,45 637.667,139	36.371
163	506.609,45 637.667,139	164	506.582,866 637.620,684	53.524	164	506.582,866 637.620,684	165	506.565,167 637.594,317	31.756	165	506.565,167 637.594,317	166	506.550,548 637.573,325	25.581
166	506.550,548 637.573,325	167	506.482,801 637.476,831	117.901	167	506.482,801 637.476,831	168	506.405,588 637.366,875	134.358	168	506.405,588 637.366,875	169	506.368,353 637.313,044	65.454
169	506.368,353 637.313,044	170	506.353,418 637.290,346	27.171	170	506.353,418 637.290,346	171	506.312,01 637.218,379	83.029	171	506.312,01 637.218,379	172	506.294,793 637.182,021	40.228
172	506.294,793 637.182,021	173	506.278,486 637.142,367	42.876	173	506.278,486 637.142,367	174	506.264,603 637.102,116	42.578	174	506.264,603 637.102,116	175	506.248,497 637.049,898	54.645
175	506.248,497 637.049,898	176	506.236,806 637.008,525	42.993	176	506.236,806 637.008,525	177	506.220,434 636.951,065	59.747	177	506.220,434 636.951,065	178	506.210,055 636.910,491	41.88
178	506.210,055 636.910,491	179	506.202,287 636.876,874	34.503	179	506.202,287 636.876,874	180	506.197,652 636.842,655	34.531	180	506.197,652 636.842,655	181	506.196,105 636.790,945	51.733
181	506.196,105 636.790,945	182	506.201,052 636.739,43	51.752	182	506.201,052 636.739,43	183	506.207,922 636.705,622	34.499	183	506.207,922 636.705,622	184	506.218,08 636.669,332	37.685
184	506.218,08 636.669,332	185	506.237,894 636.612,217	60.454	185	506.237,894 636.612,217	186	506.273,472 636.514,48	104.011	186	506.273,472 636.514,48	187	506.302,107 636.435,341	84.16
187	506.302,107 636.435,341	188	506.316,006 636.393,411	44.174	188	506.316,006 636.393,411	189	506.321,167 636.372,18	21.849	189	506.321,167 636.372,18	190	506.325,794 636.347,818	24.798
190	506.325,794 636.347,818	191	506.327,89 636.309,062	38.813	191	506.327,89 636.309,062	192	506.325,274 636.276,635	32.532	192	506.325,274 636.276,635	193	506.321,485 636.252,792	24.142
193	506.321,485 636.252,792	194	506.312,113 636.205,97	47.751	194	506.312,113 636.205,97	195	506.305,301 636.167,832	38.742	195	506.305,301 636.167,832	196	506.303,114 636.145,637	22.302
196	506.303,114 636.145,637	197	506.306,155 636.102,828	42.917	197	506.306,155 636.102,828	198	506.311,309 636.078,53	24.839	198	506.311,309 636.078,53	199	506.319,859 636.049,723	30.049
199	506.319,859 636.049,723	200	506.333,303 636.002,853	48.76	200	506.333,303 636.002,853	201	506.336,987 635.983,448	19.752	201	506.336,987 635.983,448	202	506.346,435 635.916,789	67.325
202	506.346,435 635.916,789	203	506.349,105 635.892,096	24.837	203	506.349,105 635.892,096	204	506.350,536 635.855,736	36.388	204	506.350,536 635.855,736	205	506.341,936 635.764,64	91.501
205	506.341,936 635.764,64	206	506.334,921 635.741,632	24.054	206	506.334,921 635.741,632	207	506.325,774 635.664,284	77.887	207	506.325,774 635.664,284	208	506.315,516 635.593,352	71.67
208	506.315,516 635.593,352	209	506.313,373 635.561,901	31.524	209	506.313,373 635.561,901	210	506.315,0 635.526,251	35.687	210	506.315,0 635.526,251	211	506.322,801 635.451,974	74.686
211	506.322,801 635.451,974	212	506.328,96 635.452,672	6.198	212	506.328,96 635.452,672	213	506.330,551 635.452,852	1.601	213	506.330,551 635.452,852	1	506.331,444 635.452,954	0.899

** Lungimile segmentelor sunt determinate în planul de proiecție Stereo 70 și sunt rotunjite la 1 milimetru.

*** Distanța dintre puncte este formată din segmente cumulate ce sunt mai mici decât valoarea 1 milimetru.

**DATE DESPRE IMOBILUL NR. 4250**

Oficiul de Cadastru și Publicitate Imobiliară SUCEAVA
Biroul de Cadastru și Publicitate Imobiliară Vatra Dornei

A. Partea I. Descrierea imobilului

TEREN Extravilan

Adresa: Jud. Suceava

Nr. Crt	Nr cadastral Nr. topografic	Suprafața* (mp)	Observații / Referințe
A1		10.750	Sector cadastral:15 Teren neimprejmuit;

B. Partea II. Proprietari și acte

Inscrieri privitoare la dreptul de proprietate și alte drepturi reale		Referințe
/		
Act Normativ nr. 7, din 13/03/1996 emis de PARLAMENTUL ROMANIEI;		
B1	Intabulare, drept de PROPRIETATE, dobandit prin Lege, cota actuala 1/1, cota initiala 1/1 1) NEIDENTIFICAT NEIDENTIFICAT	A1
Act Administrativ nr. 4313, din 10/05/2023 emis de PRIMARIA COMUNEI POIANA STAMPEI;		
B2	SE NOTEAZA POSESIA FAPTICA IN FAVOAREA LUI 1) RUSU ZAHARIA-IONEL	A1

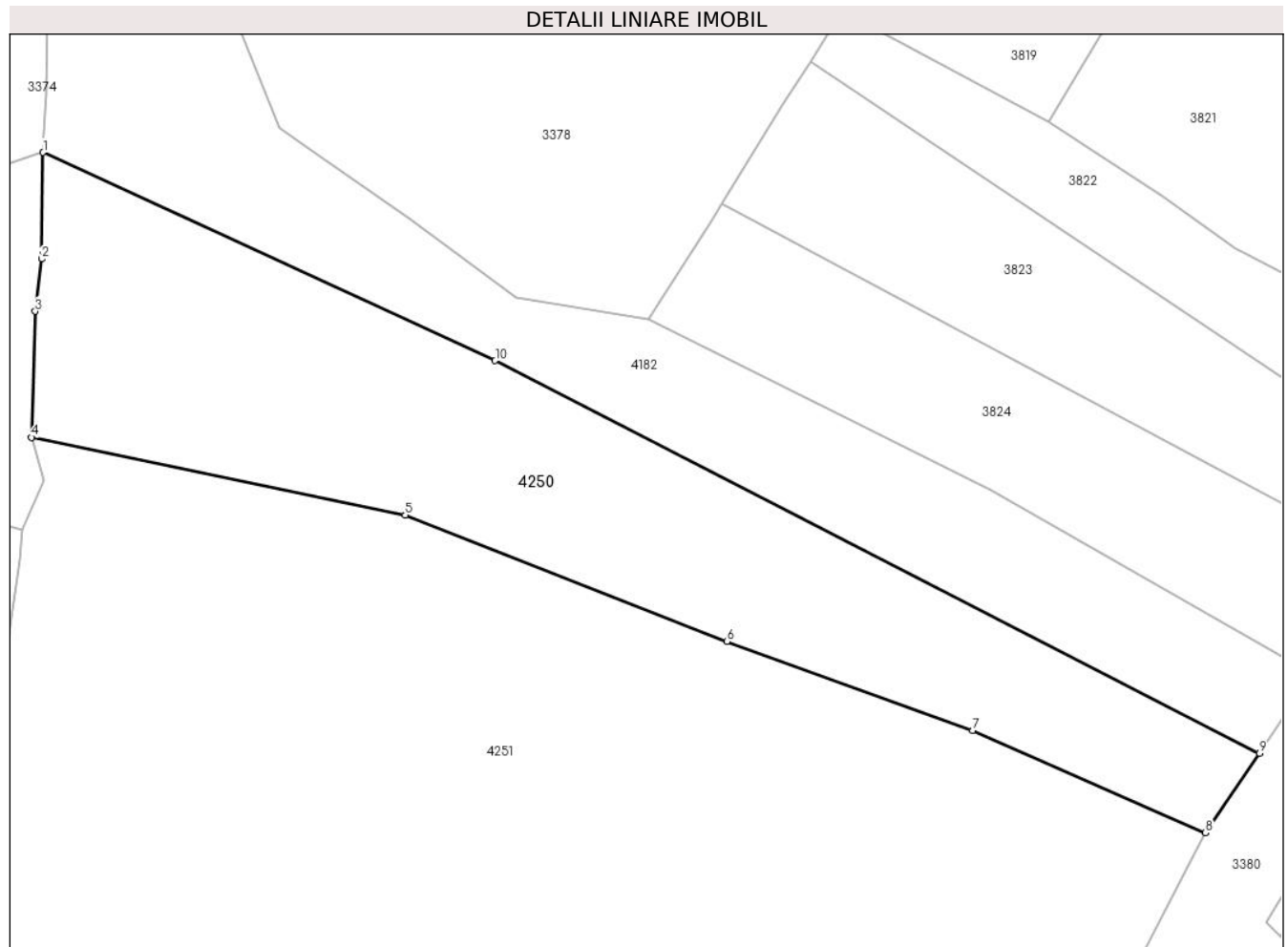
C. Partea III. SARCINI .

Inscrieri privind dezmembramintele dreptului de proprietate, drepturi reale de garanție și sarcini	Referințe
NU SUNT	

Teren

Nr cadastral	Suprafața (mp)*	Observații / Referințe
	10.750	

* Suprafața este determinată în planul de proiecție Stereo 70.



Date referitoare la teren

Crt	Categorie folosință	Intra vilan	Suprafața (mp)	Tarla	Parcelă	Nr. topo	Observații / Referințe
1	pasune	NU	10.750	-	-	-	

Lungime Segmente

1) Valorile lungimilor segmentelor sunt obținute din proiecție în plan.

Punct început	X / Y	Punct sfârșit	X / Y	Lungime segment (** (m)
1	513.951,172 647.451,181	2	513.950,772 647.427,197	23.987
2	513.950,772 647.427,197	3	513.949,366 647.415,436	11.845
3	513.949,366 647.415,436	4	513.948,531 647.387,046	28.402
4	513.948,531 647.387,046	5	514.032,719 647.369,546	85.988
5	514.032,719 647.369,546	6	514.105,117 647.341,183	77.756

Punct început	X / Y	Punct sfârșit	X / Y	Lungime segment (** (m)
6	514.105,117 647.341,183	7	514.160,449 647.321,119	58.857
7	514.160,449 647.321,119	8	514.212,919 647.298,11	57.293
8	514.212,919 647.298,11	9	514.225,071 647.315,941	21.578
9	514.225,071 647.315,941	10	514.052,936 647.404,33	193.502
10	514.052,936 647.404,33	1	513.951,172 647.451,181	112.031

** Lungimile segmentelor sunt determinate în planul de proiecție Stereo 70 și sunt rotunjite la 1 milimetru.

*** Distanța dintre puncte este formată din segmente cumulate ce sunt mai mici decât valoarea 1 milimetru.

**DATE DESPRE IMOBILUL NR. 4251**

Oficiul de Cadastru și Publicitate Imobiliară SUCEAVA
Biroul de Cadastru și Publicitate Imobiliară Vatra Dornei

A. Partea I. Descrierea imobilului

TEREN Extravilan

Adresa: Jud. Suceava

Nr. Crt	Nr cadastral Nr. topografic	Suprafața* (mp)	Observații / Referințe
A1	30695	31.201	Sector cadastral:15 Teren imprejmuit; Top.3298/91parte(CF 496 Dorna Candrenilor)

B. Partea II. Proprietari și acte

Inscrieri privitoare la dreptul de proprietate și alte drepturi reale		Referințe
2538 / 01/06/2007		
Contract De Vanzare-Cumparare nr. 579, din 24/03/2005 emis de BNP Nicolai Rotaru;		
B1	Intabulare, drept de PROPRIETATE bun comun, dobandit prin Conventie, cota actuala 1/1, cota initiala 1/1	A1
	1) HÎNCEANU MARCEL, , soț LIPSA CNP	
	2) HÎNCEANU CAMELIA, , soție LIPSA CNP	
OBSERVATII: (provenita din conversia CF 3389 com. cad. Dorna Candrenilor)		

C. Partea III. SARCINI .

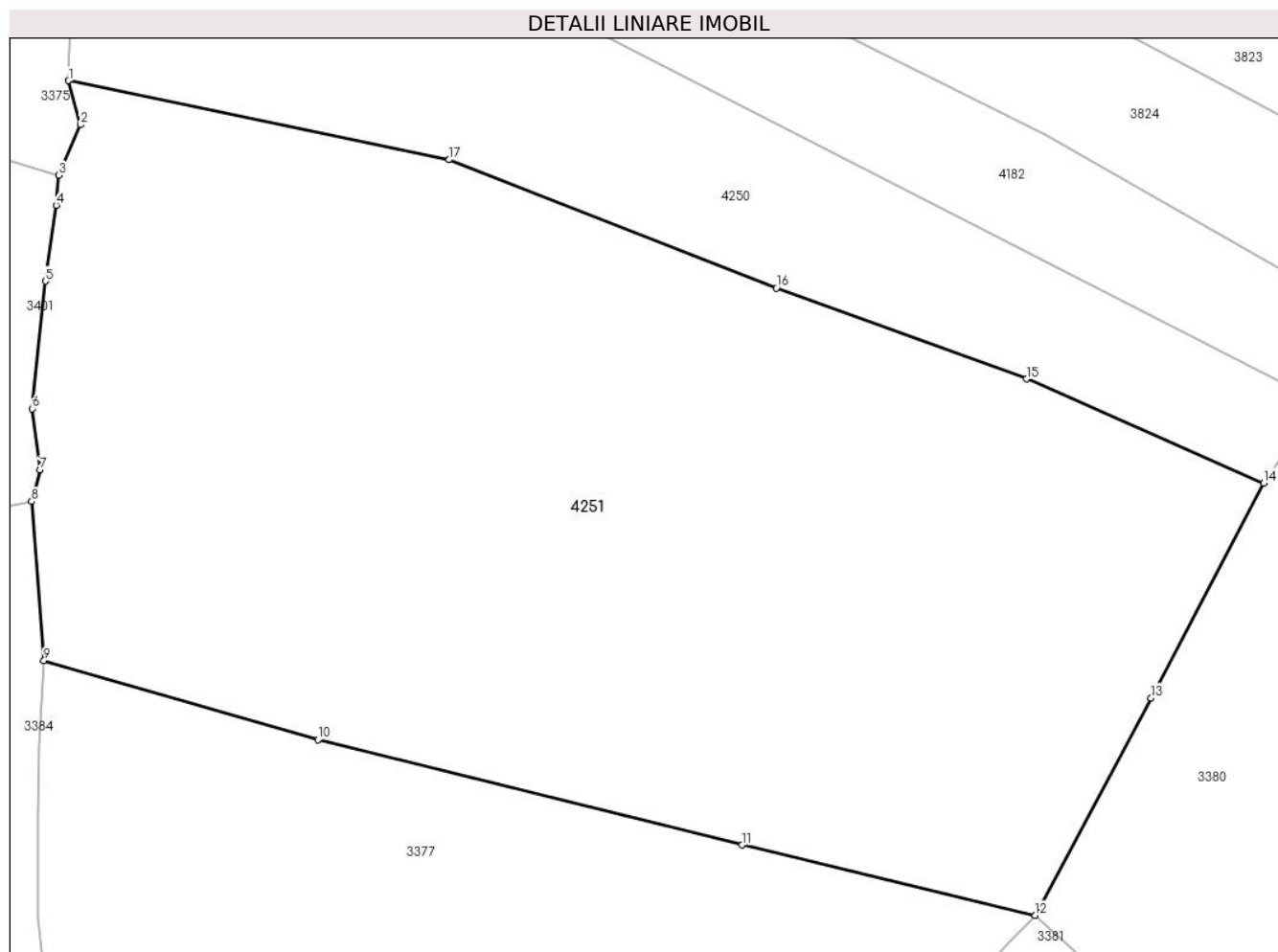
Inscrieri privind dezmembramintele dreptului de proprietate, drepturi reale de garanție și sarcini	Referințe
NU SUNT	

Anexa Nr. 1 La Partea I

Teren

Nr cadastral	Suprafața (mp)*	Observații / Referințe
30695	31.201	Top.3298/91parte(CF 496 Dorna Candrenilor)

* Suprafața este determinată în planul de proiecție Stereo 70.



Date referitoare la teren

Crt	Categorie folosință	Intravilan	Suprafața (mp)	Tarla	Parcelă	Nr. topo	Observații / Referințe
1	padure	NU	31.201	-	-	-	

Lungime Segmente

1) Valorile lungimilor segmentelor sunt obținute din proiecție în plan.

Punct început	X / Y	Punct sfârșit	X / Y	Lungime segment (** (m)
1	513.948,531 647.387,046	2	513.951,218 647.377,267	10.141
2	513.951,218 647.377,267	3	513.946,342 647.366,181	12.111
3	513.946,342 647.366,181	4	513.945,822 647.359,512	6.689
4	513.945,822 647.359,512	5	513.943,379 647.342,719	16.97
5	513.943,379 647.342,719	6	513.940,474 647.314,535	28.333

Punct început	X / Y	Punct sfârșit	X / Y	Lungime segment (** (m)
6	513.940,474 647.314,535	7	513.942,247 647.300,989	13.662
7	513.942,247 647.300,989	8	513.940,355 647.294,026	7.215
8	513.940,355 647.294,026	9	513.943,06 647.258,83	35.3
9	513.943,06 647.258,83	10	514.003,67 647.241,354	63.079
10	514.003,67 647.241,354	11	514.097,525 647.218,08	96.698
11	514.097,525 647.218,08	12	514.162,311 647.202,531	66.626
12	514.162,311 647.202,531	13	514.188,018 647.250,608	54.518
13	514.188,018 647.250,608	14	514.212,919 647.298,11	53.633
14	514.212,919 647.298,11	15	514.160,449 647.321,119	57.293
15	514.160,449 647.321,119	16	514.105,117 647.341,183	58.857
16	514.105,117 647.341,183	17	514.032,719 647.369,546	77.756
17	514.032,719 647.369,546	1	513.948,531 647.387,046	85.988

** Lungimile segmentelor sunt determinate în planul de proiecție Stereo 70 și sunt rotunjite la 1 milimetru.

*** Distanța dintre puncte este formată din segmente cumulate ce sunt mai mici decât valoarea 1 milimetru.

**DATE DESPRE IMOBILUL NR. 4252**

Oficiul de Cadastru și Publicitate Imobiliară SUCEAVA
Biroul de Cadastru și Publicitate Imobiliară Vatra Dornei

A. Partea I. Descrierea imobilului

TEREN Intravilan

Adresa: Loc. Dornisoara, Jud. Suceava, Linia CF 516 Floreni - Dornisoara, Km 141+693- Km 142+006

Nr. Crt	Nr cadastral Nr. topografic	Suprafața* (mp)	Observații / Referințe
A1	32788	Din acte: 10.590.053 Masurata: 7.177	Sector cadastral:0 Teren neimprejmuit;

Construcții

Crt	Nr cadastral Nr. topografic	Adresa	Observații / Referințe
A1.1	32788-C1	Loc. Dornisoara, Jud. Suceava, Linia CF 516 Floreni - Dornisoara, Km 141+693- Km 142+006	Nr. niveluri:1; S. construita la sol:598 mp; S. construita desfasurata:598 mp; Linie curenta L516; din anul 1915; Nr. de inventar 11060445, Km 141+693- Km 141+812; Scd=598 mp
A1.2	32788-C2	Loc. Dornisoara, Jud. Suceava, Linia CF 516 Floreni - Dornisoara, Km 141+693- Km 142+006	Nr. niveluri:1; S. construita la sol:947 mp; S. construita desfasurata:947 mp; Linie curenta L516-Linia 2 PE ST. Dornisoara ; din anul 1914; Nr. de inventar 11061494; Km 141+812- Km 142+006; Scd=947 mp

B. Partea II. Proprietari și acte

Inscrieri privitoare la dreptul de proprietate și alte drepturi reale		Referințe
952 / 23/01/2018		
Act Normativ nr. HG 1705, din 29/11/2006 emis de GUVERNUL ROMANIEI (inventarul bunurilor care alcătuiesc domeniul public al statului - anexa 16 ; act administrativ nr 5.4/57 din 15.01.2018, emis de Sucursala Regională de Căi Ferate Iași);		
B1	Intabulare, drept de PROPRIETATE, dobandit prin Lege, cota actuala 1/1, cota initiala 1/1 1) STATUL ROMÂN , CIF:99999999999999, - DOMENIUL PUBLIC	A1, A1.1, A1.2
B2	Intabulare, drept de ADMINISTRARE, dobandit prin Lege, cota actuala 1/1, cota initiala 1/1 1) MINISTERUL TRANSPORTURILOR , CIF:013633330	A1, A1.1, A1.2
Act Administrativ nr. MM/224, din 24/01/2002 emis de MINISTERUL TRANSPORTURILOR (act administrativ nr OIS/32274 din 23.07.2012, emis de MINISTERUL TRANSPORTURILOR;act administrativ nr 5.4/57 din 15.01.2018, emis de Sucursala Regională de Căi Ferate Iași);		
B3	Intabulare, drept de CONCESIUNE, dobandit prin Conventie, cota actuala 1/1, cota initiala 1/1 1) COMPANIA NATIONALA DE CAI FERATE CFR SA , CIF:11054529	A1, A1.1, A1.2

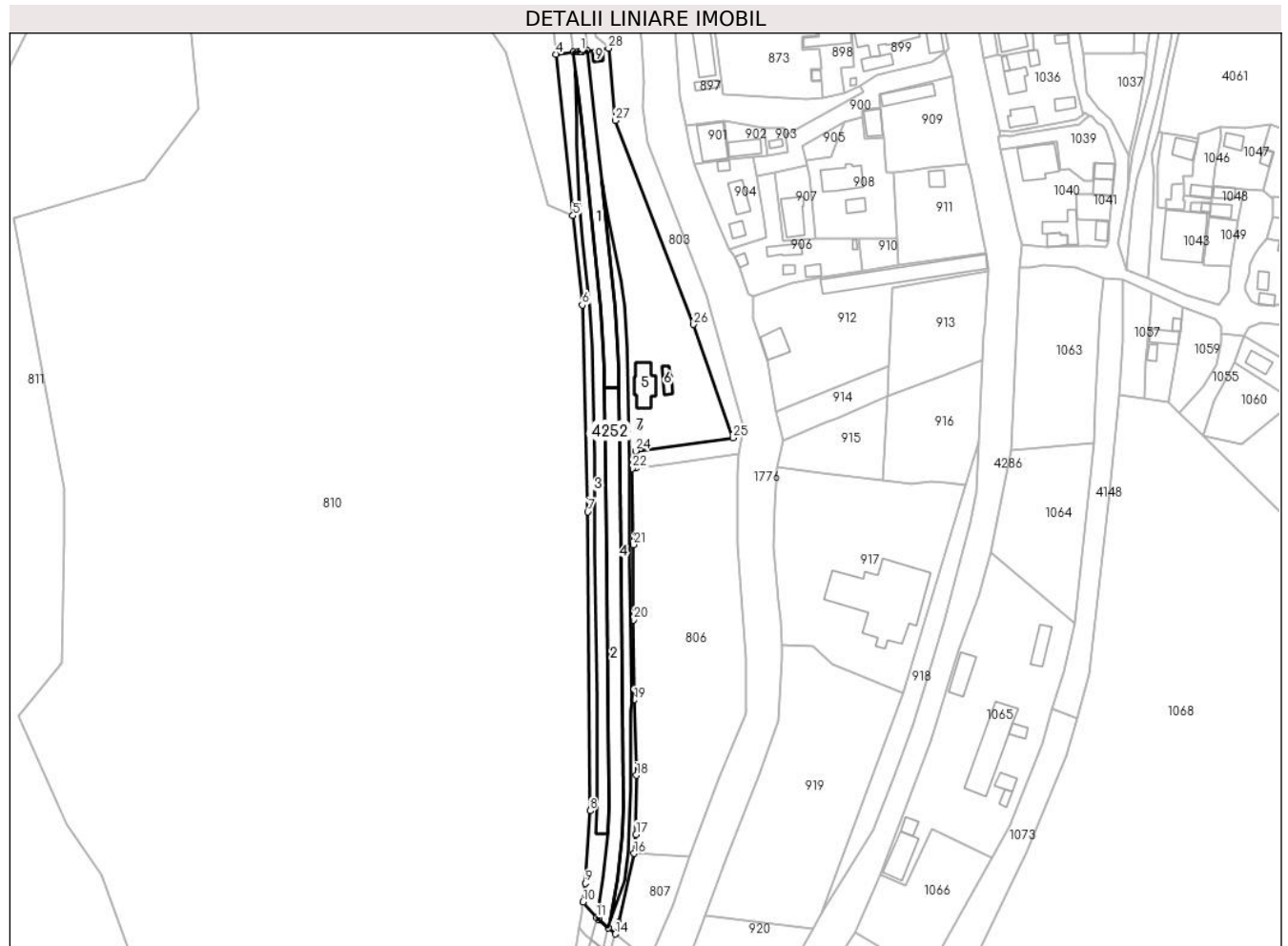
C. Partea III. SARCINI .

Inscrieri privind dezmembramintele dreptului de proprietate, drepturi reale de garanție și sarcini	Referințe
NU SUNT	

Teren

Nr cadastral	Suprafața (mp)*	Observații / Referințe
32788	Din acte: 10.590.053 Masurata: 7.177	

* Suprafața este determinată în planul de proiecție Stereo 70.



Date referitoare la teren

Crt	Categorie folosință	Intravilan	Suprafața (mp)	Tarla	Parcelă	Nr. topo	Observații / Referințe
1	cai ferate	DA	7.177	-	-	-	Limită nematerializată - Intravilan Dornisoara , Linia CF 516 Floreni - Dornisoara, Km 141+693- Km 142+006

Date referitoare la construcții

Crt	Număr	Destinație construcție	Supraf. (mp)	Situație juridică	Observații / Referințe
A1.1	32788-C1	construcții industriale și edilitare	598	Cu acte	Nr. niveluri:1; S. construita la sol:598 mp; S. construita desfasurata:598 mp; Linie curenta L516; din anul 1915; Nr. de inventar 11060445, Km 141+693- Km 141+812; Scd=598 mp
A1.2	32788-C2	construcții industriale și edilitare	947	Cu acte	Nr. niveluri:1; S. construita la sol:947 mp; S. construita desfasurata:947 mp; Linie curenta L516-Linia 2 PE ST. Dornisoara ; din anul 1914; Nr. de inventar 11061494; Km 141+812- Km 142+006; Scd=947 mp
A1.3	32788-C3	construcții industriale și edilitare	973	Fara acte	Nr. niveluri:1; S. construita la sol:973 mp; S. construita desfasurata:973 mp;
A1.4	32788-C4	construcții industriale și edilitare	742	Fara acte	Nr. niveluri:1; S. construita la sol:742 mp; S. construita desfasurata:742 mp;

Crt	Număr	Destinație construcție	Supraf. (mp)	Situație juridică	Observații / Referințe
A1.5	32788-C5	construcții industriale și edilitare	103	Fara acte	Nr. niveluri:1; S. construita la sol:103 mp; S. construita desfasurata:103 mp;
A1.6	32788-C6	construcții industriale și edilitare	28	Fara acte	Nr. niveluri:1; S. construita la sol:28 mp; S. construita desfasurata:28 mp;
A1.7	32788-C7	construcții anexa	1	Fara acte	Nr. niveluri:1; S. construita la sol:1 mp; S. construita desfasurata:1 mp;
A1.9	32788-C9	construcții industriale și edilitare	13	Fara acte	Nr. niveluri:1; S. construita la sol:13 mp; S. construita desfasurata:13 mp;

Lungime Segmente

1) Valorile lungimilor segmentelor sunt obținute din proiecție în plan.

Punct început	X / Y	Punct sfârșit	X / Y	Lungime segment (** (m))
1	506.331,444 635.452,954	2	506.330,551 635.452,852	0.899
3	506.328,96 635.452,672	4	506.322,801 635.451,974	6.198
5	506.328,796 635.394,899	6	506.332,093 635.363,284	31.786
7	506.334,039 635.290,158	8	506.334,857 635.184,447	105.714
9	506.333,162 635.158,863	10	506.332,374 635.152,188	6.721
11	506.337,183 635.146,793	12	506.338,006 635.145,869	1.237
13	506.341,363 635.143,027	14	506.343,859 635.140,914	3.27
15	506.344,974 635.144,907	16	506.350,451 635.169,363	25.062
17	506.351,151 635.176,127	18	506.351,304 635.197,023	20.897
19	506.350,456 635.223,559	20	506.350,268 635.251,934	28.376
21	506.350,254 635.278,539	22	506.349,864 635.305,513	26.977
23	506.351,062 635.305,643	24	506.351,009 635.311,718	6.075
25	506.385,478 635.316,309	26	506.371,542 635.356,391	42.436
27	506.343,857 635.428,535	28	506.341,395 635.454,082	25.665
29	506.333,928 635.453,235	30	506.332,174 635.453,036	1.765
31	506.331,95 635.453,011	1	506.331,444 635.452,954	0.509

Punct început	X / Y	Punct sfârșit	X / Y	Lungime segment (** (m))
2	506.330,551 635.452,852	3	506.328,96 635.452,672	1.601
4	506.322,801 635.451,974	5	506.328,796 635.394,899	57.389
6	506.332,093 635.363,284	7	506.334,039 635.290,158	73.152
8	506.334,857 635.184,447	9	506.333,162 635.158,863	25.64
10	506.332,374 635.152,188	11	506.337,183 635.146,793	7.227
12	506.338,006 635.145,869	13	506.341,363 635.143,027	4.398
14	506.343,859 635.140,914	15	506.344,974 635.144,907	4.146
16	506.350,451 635.169,363	17	506.351,151 635.176,127	6.8
18	506.351,304 635.197,023	19	506.350,456 635.223,559	26.55
20	506.350,268 635.251,934	21	506.350,254 635.278,539	26.605
22	506.349,864 635.305,513	23	506.351,062 635.305,643	1.205
24	506.351,009 635.311,718	25	506.385,478 635.316,309	34.773
26	506.371,542 635.356,391	27	506.343,857 635.428,535	77.274
28	506.341,395 635.454,082	29	506.333,928 635.453,235	7.515
30	506.332,174 635.453,036	31	506.331,95 635.453,011	0.225

** Lungimile segmentelor sunt determinate în planul de proiecție Stereo 70 și sunt rotunjite la 1 milimetru.

*** Distanța dintre puncte este formată din segmente cumulate ce sunt mai mici decât valoarea 1 milimetru.

**DATE DESPRE IMOBILUL NR. 4253**

Oficiul de Cadastru și Publicitate Imobiliară SUCEAVA
 Biroul de Cadastru și Publicitate Imobiliară Vatra Dornei

A. Partea I. Descrierea imobilului

TEREN Intravilan

Adresa: Loc. Dornisoara, Jud. Suceava,
 Linie CF 516 Floreni - Dornisoara, Km 142+006-Km 142+014

Nr. Crt	Nr cadastral Nr. topografic	Suprafața* (mp)	Observații / Referințe
A1	32787	Din acte: 10.590.053 Masurata: 107	Sector cadastral:0 Teren neimprejmuit;

Construcții

Crt	Nr cadastral Nr. topografic	Adresa	Observații / Referințe
A1.1	32787-C1	Loc. Dornisoara, Jud. Suceava, Linie CF 516 Floreni - Dornisoara, Km 142+006-Km 142+014	Nr. niveluri:1; S. construita la sol:39 mp; S. construita desfasurata:39 mp; Linie curenta L516; din anul 1915; Nr. de inventar 11060445; Km 142+006-Km 142+014;

B. Partea II. Proprietari și acte

Inscrieri privitoare la dreptul de proprietate și alte drepturi reale		Referințe
13854 / 26/09/2017		
Act Normativ nr. HG 1705, din 29/11/2016 emis de GUVERNUL ROMANIEI (inventarul bunurilor care alcătuiesc domeniul public al statului - anexa 16 ; act administrativ nr 5.4/2010 din 29.11.2017, emis de Sucursala Regională de Căi Ferate Iași);		
B1	Intabulare, drept de PROPRIETATE, dobandit prin Lege, cota actuala 1/1, cota initiala 1/1 1) STATUL ROMÂN, CIF:9999999999999, - DOMENIUL PUBLIC	A1, A1.1
B2	Intabulare, drept de ADMINISTRARE, dobandit prin Lege, cota actuala 1/1, cota initiala 1/1 1) MINISTERUL TRANSPORTURILOR, CIF:013633330	A1, A1.1
Act Administrativ nr. MM/224, din 24/01/2002 emis de MINISTERUL TRANSPORTURILOR (act administrativ nr OIS/32274 din 23.07.2012, emis de MINISTERUL TRANSPORTURILOR;act administrativ nr 5.4/2010 din 29.11.2017, emis de Sucursala Regională de Căi Ferate Iași);		
B3	Intabulare, drept de CONCESIUNE, dobandit prin Conventie, cota actuala 1/1, cota initiala 1/1 1) COMPANIA NATIONALA DE CAI FERATE CFR SA, CIF:11054529	A1, A1.1

C. Partea III. SARCINI .

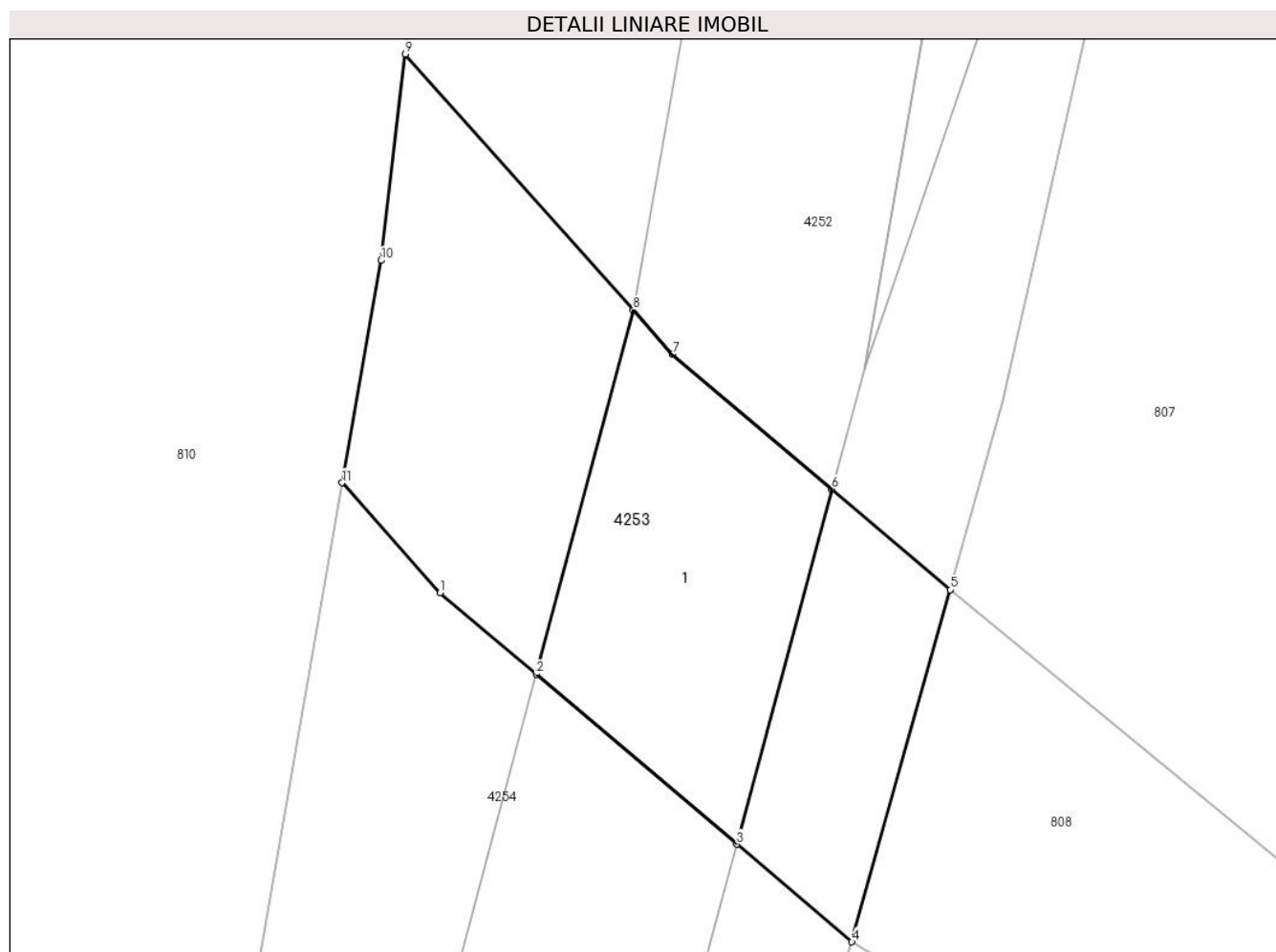
Inscrieri privind dezmembramintele dreptului de proprietate, drepturi reale de garanție și sarcini	Referințe
NU SUNT	

Anexa Nr. 1 La Partea I

Teren

Nr cadastral	Suprafața (mp)*	Observații / Referințe
32787	Din acte: 10.590.053 Masurata: 107	

* Suprafața este determinată în planul de proiecție Stereo 70.



Date referitoare la teren

Crt	Categorie folosință	Intravilan	Suprafața (mp)	Tarla	Parcelă	Nr. topo	Observații / Referințe
1	cai ferate	DA	107	-	-	-	Extravilan -Limită nematerializată; Linia CF 516 Floreni - Dornisoara, Km 142+006-Km 142+014

Date referitoare la construcții

Crt	Număr	Destinație construcție	Supraf. (mp)	Situație juridică	Observații / Referințe
A1.1	32787-C1	construcții industriale și edilitare	39	Cu acte	Nr. niveluri:1; S. construita la sol:39 mp; S. construita desfasurata:39 mp; Linie curenta L516; din anul 1915; Nr. de inventar 11060445; Km 142+006-Km 142+014;

Lungime Segmente

1) Valorile lungimilor segmentelor sunt obținute din proiecție în plan.

Punct început	X / Y	Punct sfârșit	X / Y	Lungime segment (** (m)
1	506.333,107 635.140,844	2	506.335,131 635.139,131	2.652
2	506.335,131 635.139,131	3	506.339,359 635.135,552	5.539

Punct început	X / Y	Punct sfârșit	X / Y	Lungime segment (** (m)
3	506.339,359 635.135,552	4	506.341,786 635.133,497	3.18
4	506.341,786 635.133,497	5	506.343,859 635.140,914	7.701
5	506.343,859 635.140,914	6	506.341,363 635.143,027	3.27
6	506.341,363 635.143,027	7	506.338,006 635.145,869	4.398
7	506.338,006 635.145,869	8	506.337,183 635.146,793	1.237
8	506.337,183 635.146,793	9	506.332,374 635.152,188	7.227
9	506.332,374 635.152,188	10	506.331,861 635.147,843	4.375
10	506.331,861 635.147,843	11	506.331,043 635.143,163	4.751
11	506.331,043 635.143,163	1	506.333,107 635.140,844	3.104

** Lungimile segmentelor sunt determinate în planul de proiecție Stereo 70 și sunt rotunjite la 1 milimetru.

*** Distanța dintre puncte este formată din segmente cumulate ce sunt mai mici decât valoarea 1 milimetru.

**DATE DESPRE IMOBILUL NR. 4254**

Oficiul de Cadastru și Publicitate Imobiliară SUCEAVA
Biroul de Cadastru și Publicitate Imobiliară Vatra Dornei

A. Partea I. Descrierea imobilului

TEREN Intravilan

Adresa: Loc. Dornisoara, Jud. Suceava, Intravilan Dornisoara+Extravilan Poiana Stampei,
Linia CF 516, Linia 2 PE, ST Dornisoara, Km 142+014-Km 142+231

Nr. Crt	Nr cadastral Nr. topografic	Suprafața* (mp)	Observații / Referințe
A1	32710	Din acte: 10.590.053 Masurata: 2.889	Sector cadastral:0 Teren neimprejmuit;

Construcții

Crt	Nr cadastral Nr. topografic	Adresa	Observații / Referințe
A1.1	32710-C1	Loc. Dornisoara, Jud. Suceava, Intravilan Dornisoara+Extravilan Poiana Stampei, Linia CF 516, Linia 2 PE, ST Dornisoara, Km 142+014-Km 142+231	Nr. niveluri:1; S. construita la sol:1033 mp; S. construita desfasurata:1033 mp; Linia CF 516, Linia 2 PE, ST Dornisoara , din anul 1914; Nr. de inventar 11061494; (Km 142+014- Km142+231), Supraf. constr. desfasurata= 1033 mp

B. Partea II. Proprietari și acte

Inscrieri privitoare la dreptul de proprietate și alte drepturi reale		Referințe
14146 / 29/09/2017		
Act Normativ nr. 1705, din 29/11/2006 emis de GUVERNUL ROMANIEI (inventarul bunurilor care alcătuiesc domeniul public al statului - anexa 16 ; act administrativ nr 5.4/1481 din 15.09.2017, emis de Sucursala Regională de Căi Ferate Iași);		
B1	Intabulare, drept de PROPRIETATE, dobandit prin Lege, cota actuala 1/1, cota initiala 1/1 1) STATUL ROMÂN , CIF:99999999999999, - DOMENIUL PUBLIC	A1, A1.1
B2	Intabulare, drept de ADMINISTRARE, dobandit prin Lege, cota actuala 1/1, cota initiala 1/1 1) MINISTERUL TRANSPORTURILOR , CIF:013633330	A1, A1.1
Act Administrativ nr. MM/224, din 24/01/2002 emis de MINISTERUL TRANSPORTURILOR (act administrativ nr 5.4/1481 din 15.09.2017, emis de Sucursala Regională de Căi Ferate Iași;act administrativ nr OIS/32274 din 23.07.2012, emis de MINISTERUL TRANSPORTURILOR);		
B3	Intabulare, drept de CONCESIUNE, dobandit prin Conventie, cota actuala 1/1, cota initiala 1/1 1) COMPANIA NAȚIONALĂ DE CĂI FERATE CFR SA , CIF:11054529	A1, A1.1

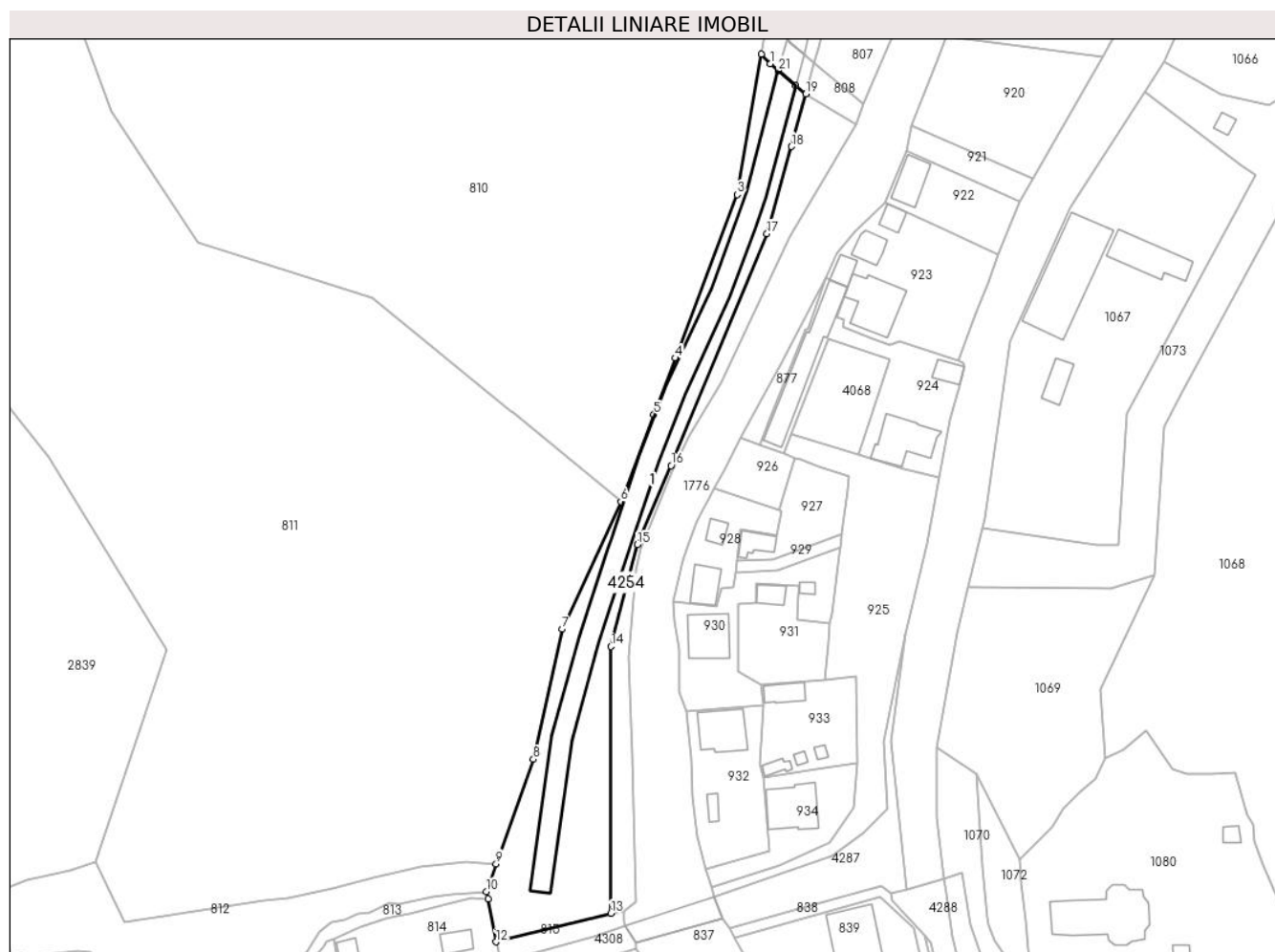
C. Partea III. SARCINI .

Inscrieri privind dezmembramintele dreptului de proprietate, drepturi reale de garanție și sarcini	Referințe
NU SUNT	

Teren

Nr cadastral	Suprafața (mp)*	Observații / Referințe
32710	Din acte: 10.590.053 Masurata: 2.889	

* Suprafața este determinată în planul de proiecție Stereo 70.



Date referitoare la teren

Crt	Categorie folosință	Intravilan	Suprafața (mp)	Tarla	Parcelă	Nr. topo	Observații / Referințe
1	cai ferate	DA	2.889	-	-	-	Intravilan -Limită nematerializată; Linia CF 516, Linia 2 PE, ST Dornisoara , Km 142+014- Km 142+099

Date referitoare la construcții

Crt	Număr	Destinație construcție	Supraf. (mp)	Situație juridică	Observații / Referințe
A1.1	32710-C1	construcții industriale și edilitare	1.033	Cu acte	Nr. niveluri:1; S. construita la sol:1033 mp; S. construita desfasurata:1033 mp; Linia CF 516, Linia 2 PE, ST Dornisoara , din anul 1914; Nr. de inventar 11061494; (Km 142+014-Km142+231), Supraf. constr. desfasurata=1033 mp

Lungime Segmente

1) Valorile lungimilor segmentelor sunt obținute din proiecție în plan.

Punct început	X / Y	Punct sfârșit	X / Y	Lungime segment (** (m)	Punct început	X / Y	Punct sfârșit	X / Y	Lungime segment (** (m)
---------------	-------	---------------	-------	-------------------------	---------------	-------	---------------	-------	-------------------------

Punct început	X / Y	Punct sfârșit	X / Y	Lungime segment (** (m)
1	506.333,107 635.140,844	2	506.331,043 635.143,163	3.104
3	506.325,116 635.109,175	4	506.310,12 635.069,637	42.286
5	506.304,975 635.055,993	6	506.297,024 635.034,911	22.532
7	506.282,721 635.004,048	8	506.275,794 634.972,615	32.187
9	506.266,771 634.947,279	10	506.264,391 634.940,596	7.094
11	506.264,816 634.938,799	12	506.266,738 634.928,421	10.554
13	506.294,568 634.935,34	14	506.294,59 634.999,855	64.515
15	506.301,002 635.024,496	16	506.309,095 635.043,601	20.748
17	506.332,362 635.099,762	18	506.338,238 635.120,795	21.838
19	506.341,786 635.133,497	20	506.339,359 635.135,552	3.18
21	506.335,131 635.139,131	1	506.333,107 635.140,844	2.652

Punct început	X / Y	Punct sfârșit	X / Y	Lungime segment (** (m)
2	506.331,043 635.143,163	3	506.325,116 635.109,175	34.501
4	506.310,12 635.069,637	5	506.304,975 635.055,993	14.582
6	506.297,024 635.034,911	7	506.282,721 635.004,048	34.016
8	506.275,794 634.972,615	9	506.266,771 634.947,279	26.895
10	506.264,391 634.940,596	11	506.264,816 634.938,799	1.847
12	506.266,738 634.928,421	13	506.294,568 634.935,34	28.677
14	506.294,59 634.999,855	15	506.301,002 635.024,496	25.462
16	506.309,095 635.043,601	17	506.332,362 635.099,762	60.79
18	506.338,238 635.120,795	19	506.341,786 635.133,497	13.188
20	506.339,359 635.135,552	21	506.335,131 635.139,131	5.539

** Lungimile segmentelor sunt determinate în planul de proiecție Stereo 70 și sunt rotunjite la 1 milimetru.

*** Distanța dintre puncte este formată din segmente cumulate ce sunt mai mici decât valoarea 1 milimetru.

**DATE DESPRE IMOBILUL NR. 4255**

Oficiul de Cadastru și Publicitate Imobiliară SUCEAVA
Biroul de Cadastru și Publicitate Imobiliară Vatra Dornei

A. Partea I. Descrierea imobilului

TEREN Extravilan

Adresa: Jud. Suceava, TRONSON 17

Nr. Crt	Nr cadastral Nr. topografic	Suprafața* (mp)	Observații / Referințe
A1	34469	2.609	Sector cadastral:0 Teren neimprejmuit;

B. Partea II. Proprietari și acte

Inscrieri privitoare la dreptul de proprietate și alte drepturi reale	Referințe
12420 / 03/08/2022	
Act Administrativ nr. hotărâre nr. 96, din 29/07/2022 emis de Consiliul Local al comunei Poiana Stampei (act administrativ nr adresă nr. 5705 din 02.08.2022, emis de Primăria comunei Poiana Stampei);	
B1	A1
Intabulare, drept de PROPRIETATE, dobândit prin Lege, cota actuala 1/1, cota initiala 1/1	
1) COMUNA POIANA STAMPEI, CIF:5021250, domeniul public	

C. Partea III. SARCINI .

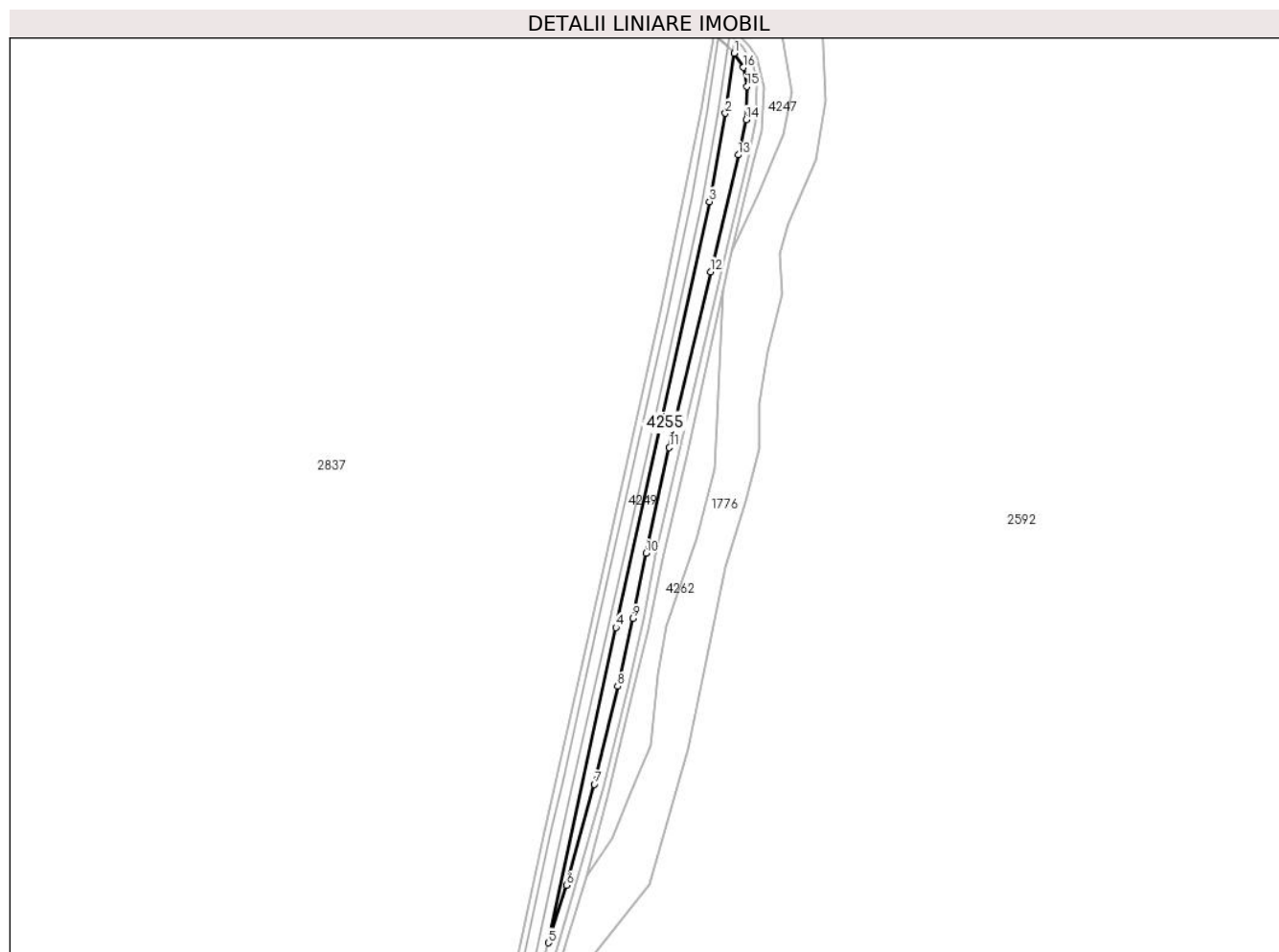
Inscrieri privind dezmembramintele dreptului de proprietate, drepturi reale de garanție și sarcini	Referințe
NU SUNT	

Anexa Nr. 1 La Partea I

Teren

Nr cadastral	Suprafața (mp)*	Observații / Referințe
34469	2.609	

* Suprafața este determinată în planul de proiecție Stereo 70.



Date referitoare la teren

Crt	Categorie folosință	Intravilan	Suprafața (mp)	Tarla	Parcelă	Nr. topo	Observații / Referințe
1	drum	NU	2.609	-	-	-	Neîmprejmuit

Lungime Segmente

1) Valorile lungimilor segmentelor sunt obținute din proiecție în plan.

Punct început	X / Y	Punct sfârșit	X / Y	Lungime segment (** (m)
1	507.010,784 640.173,928	2	507.006,775 640.146,277	27.94
2	507.006,775 640.146,277	3	506.999,455 640.105,54	41.389
3	506.999,455 640.105,54	4	506.956,22 639.909,281	200.965
4	506.956,22 639.909,281	5	506.925,112 639.763,949	148.624
5	506.925,112 639.763,949	6	506.933,425 639.790,454	27.778

Punct început	X / Y	Punct sfârșit	X / Y	Lungime segment (** (m)
6	506.933,425 639.790,454	7	506.946,293 639.837,036	48.327
7	506.946,293 639.837,036	8	506.957,115 639.882,126	46.371
8	506.957,115 639.882,126	9	506.964,18 639.913,457	32.118
9	506.964,18 639.913,457	10	506.970,109 639.943,501	30.623
10	506.970,109 639.943,501	11	506.980,887 639.992,148	49.827
11	506.980,887 639.992,148	12	506.999,878 640.073,207	83.254
12	506.999,878 640.073,207	13	507.012,716 640.127,031	55.334
13	507.012,716 640.127,031	14	507.016,275 640.143,388	16.74
14	507.016,275 640.143,388	15	507.016,693 640.158,661	15.279
15	507.016,693 640.158,661	16	507.015,102 640.167,411	8.893
16	507.015,102 640.167,411	1	507.010,784 640.173,928	7.818

** Lungimile segmentelor sunt determinate în planul de proiecție Stereo 70 și sunt rotunjite la 1 milimetru.

*** Distanța dintre puncte este formată din segmente cumulate ce sunt mai mici decât valoarea 1 milimetru.

**DATE DESPRE IMOBILUL NR. 4256**

Oficiul de Cadastru și Publicitate Imobiliară SUCEAVA
Biroul de Cadastru și Publicitate Imobiliară Vatra Dornei

A. Partea I. Descrierea imobilului

TEREN Extravilan

Adresa: Jud. Suceava

Nr. Crt	Nr cadastral Nr. topografic	Suprafața* (mp)	Observații / Referințe
A1	31311	5.753	Sector cadastral:0 Teren neimprejmuit;

B. Partea II. Proprietari și acte

Inscrieri privitoare la dreptul de proprietate și alte drepturi reale	Referințe
12537 / 20/08/2014	
Act Administrativ nr. REEXAMINARE, din 20/08/2014 emis de CABINET AVOCAT TUDOR VASILE;	
B5	Se notează respingerea cererii de reexaminare a încheierii 10877/18.07.2014
	A1
17022 / 09/12/2015	
Hotarare Judecatoreasca nr. 147/A/2013, din 13/11/2013 emis de Curtea de Apel Cluj;	
B6	se notează radierea litigiului de sub B4
	A1
10222 / 01/09/2016	
Act Administrativ nr. 3036/C, din 29/12/2015 emis de Guvernul României (- Comisia specială de retrocedare a unor bunuri imobile ce au aparținut cultelor religioase);	
B7	se notează radierea înscrierii de sub B3
	A1
17988 / 11/12/2017	
Act Administrativ nr. H.G. nr.787, din 26/10/2017 emis de Guvernul României (act administrativ nr Protocol de predare-primire nr.13341 din 22.11.2017, emis de R.N.P. ROMSILVA- CONSILIUL LOCAL AL COMUNEI POIANA STAMPEI);	
B8	Intabulare, drept de PROPRIETATE, dobandit prin Lege, cota actuala 1/1, cota initiala 1/1 1) COMUNA POIANA STAMPEI, CIF:5021250, -DOMENIUL PUBLIC
	A1
2632 / 22/02/2018	
Act Administrativ nr. 139, din 14/12/2017 emis de Consiliul local al Comunei Poiana Stampei (act administrativ nr 1514 din 21.02.2018, emis de Comuna Poiana Stampei);	
B9	se notează încadrarea drumului înscris sub A1 în categoria funcțională a drumurilor comunale
	A1
6905 / 09/05/2023	
Act Administrativ nr. 9, din 03/05/2023 emis de COMUNA POIANA STAMPEI;	
B10	se notează autorizația de construire nr. 9 din data de 3 mai 2023, emisă de Comuna Poiana Stampei
	A1

C. Partea III. SARCINI .

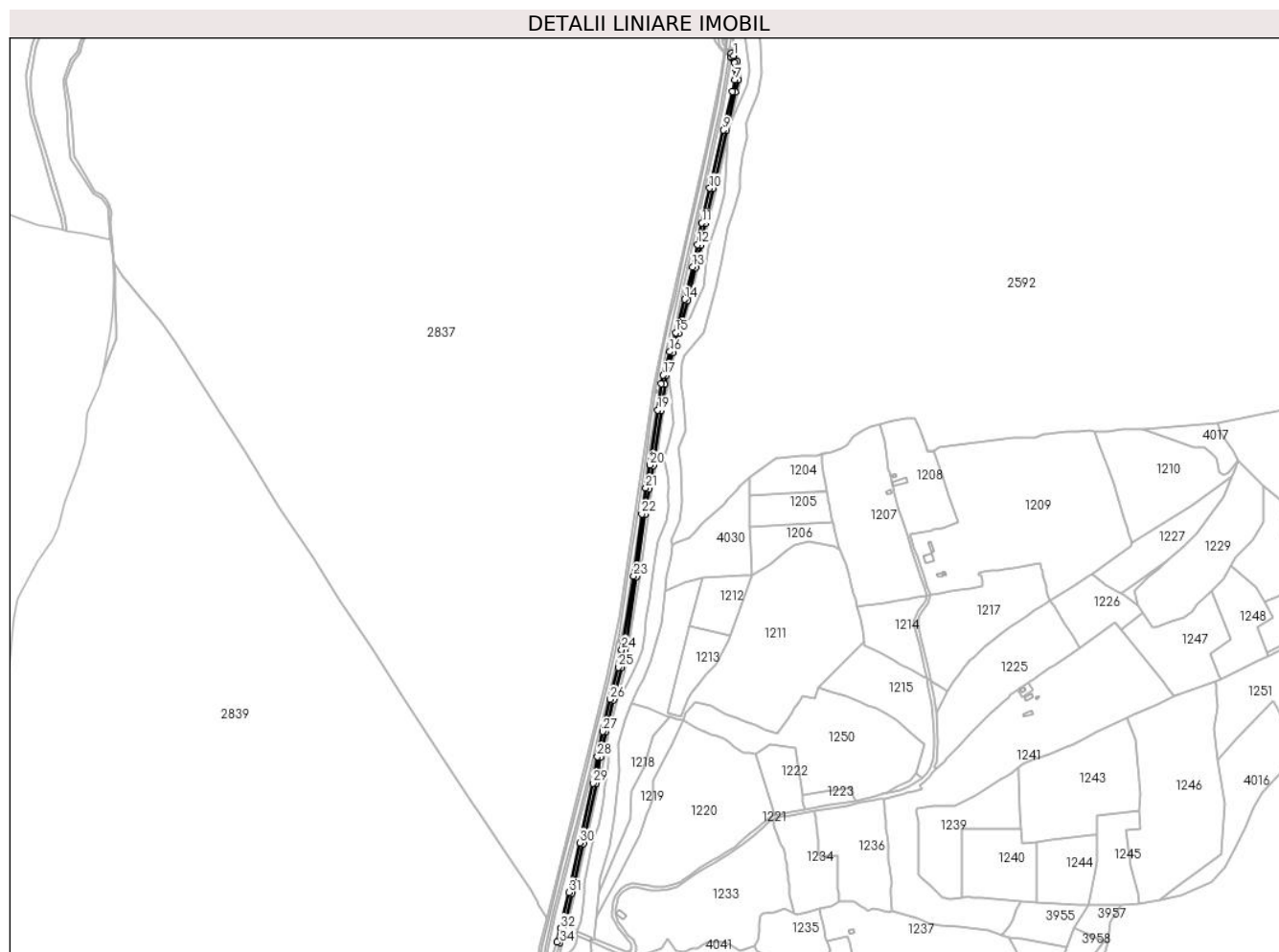
Inscrieri privind dezmembramintele dreptului de proprietate, drepturi reale de garanție și sarcini	Referințe
NU SUNT	

Anexa Nr. 1 La Partea I

Teren

Nr cadastral	Suprafața (mp)*	Observații / Referințe
31311	5.753	

* Suprafața este determinată în planul de proiecție Stereo 70.



Date referitoare la teren

Crt	Categorie folosință	Intravilan	Suprafața (mp)	Tarla	Parcelă	Nr. topo	Observații / Referințe
1	drum	NU	5.753	-	-	-	

Lungime Segmente

1) Valorile lungimilor segmentelor sunt obținute din proiecție în plan.

Punct început	X / Y	Punct sfârșit	X / Y	Lungime segment
1	507.014,342 640.176,922	2	507.011,157 640.180,354	4.682
4	507.010,784 640.173,928	5	507.015,102 640.167,411	7.818
7	507.016,275 640.143,388	8	507.012,716 640.127,031	16.74
10	506.980,887 639.992,148	11	506.970,109 639.943,501	49.827
13	506.957,115 639.882,126	14	506.946,293 639.837,036	46.371
16	506.925,112 639.763,949	17	506.915,9 639.731,149	34.069
2	507.011,157 640.180,354	3	507.009,969 640.174,865	5.616
5	507.015,102 640.167,411	6	507.016,693 640.158,661	8.893
8	507.012,716 640.127,031	9	506.999,878 640.073,207	55.334
11	506.970,109 639.943,501	12	506.964,18 639.913,457	30.623
14	506.946,293 639.837,036	15	506.933,425 639.790,454	48.327
17	506.915,9 639.731,149	18	506.913,431 639.719,066	12.333
3	507.009,969 640.174,865	4	507.010,784 640.173,928	1.242
6	507.016,693 640.158,661	7	507.016,275 640.143,388	15.279
9	506.999,878 640.073,207	10	506.980,887 639.992,148	83.254
12	506.964,18 639.913,457	13	506.957,115 639.882,126	32.118
15	506.933,425 639.790,454	16	506.925,112 639.763,949	27.778
18	506.913,431 639.719,066	19	506.908,335 639.682,32	37.098

Punct început	X / Y	Punct sfârșit	X / Y	Lungime segment	Punct început	X / Y	Punct sfârșit	X / Y	Lungime segment	Punct început	X / Y	Punct sfârșit	X / Y	Lungime segment
19	506.908,335 639.682,32	20	506.897,451 639.605,956	77.136	20	506.897,451 639.605,956	21	506.891,713 639.573,683	32.779	21	506.891,713 639.573,683	22	506.886,207 639.537,6	36.501
22	506.886,207 639.537,6	23	506.874,802 639.450,931	87.416	23	506.874,802 639.450,931	24	506.857,899 639.348,364	103.95	24	506.857,899 639.348,364	25	506.853,483 639.323,689	25.067
25	506.853,483 639.323,689	26	506.842,14 639.278,866	46.236	26	506.842,14 639.278,866	27	506.831,554 639.234,194	45.909	27	506.831,554 639.234,194	28	506.824,367 639.198,814	36.103
28	506.824,367 639.198,814	29	506.817,759 639.161,94	37.461	29	506.817,759 639.161,94	30	506.799,893 639.078,796	85.042	30	506.799,893 639.078,796	31	506.784,392 639.009,547	70.963
31	506.784,392 639.009,547	32	506.772,801 638.959,537	51.336	32	506.772,801 638.959,537	33	506.767,389 638.940,613	19.683	33	506.767,389 638.940,613	34	506.771,85 638.939,337	4.64
34	506.771,85 638.939,337	35	506.777,148 638.958,419	19.804	35	506.777,148 638.958,419	36	506.788,916 639.008,516	51.461	36	506.788,916 639.008,516	37	506.804,425 639.077,802	71.001
37	506.804,425 639.077,802	38	506.822,03 639.161,047	85.086	38	506.822,03 639.161,047	39	506.828,183 639.197,74	37.205	39	506.828,183 639.197,74	40	506.835,834 639.233,271	36.345
40	506.835,834 639.233,271	41	506.846,643 639.277,749	45.773	41	506.846,643 639.277,749	42	506.857,732 639.322,819	46.414	42	506.857,732 639.322,819	43	506.862,472 639.347,578	25.209
43	506.862,472 639.347,578	44	506.879,187 639.450,256	104.03	44	506.879,187 639.450,256	45	506.890,801 639.536,947	87.466	45	506.890,801 639.536,947	46	506.896,291 639.572,926	36.395
46	506.896,291 639.572,926	47	506.902,034 639.605,222	32.803	47	506.902,034 639.605,222	48	506.912,931 639.681,686	77.237	48	506.912,931 639.681,686	49	506.918,052 639.718,464	37.133
49	506.918,052 639.718,464	50	506.920,41 639.730,056	11.829	50	506.920,41 639.730,056	51	506.929,196 639.762,668	33.775	51	506.929,196 639.762,668	52	506.937,415 639.789,427	27.993
52	506.937,415 639.789,427	53	506.950,561 639.835,929	48.324	53	506.950,561 639.835,929	54	506.961,629 639.881,053	46.462	54	506.961,629 639.881,053	55	506.968,959 639.912,504	32.294
55	506.968,959 639.912,504	56	506.974,675 639.942,569	30.604	56	506.974,675 639.942,569	57	506.985,411 639.991,116	49.72	57	506.985,411 639.991,116	58	507.004,393 640.072,14	83.218
58	507.004,393 640.072,14	59	507.017,24 640.125,999	55.37	59	507.017,24 640.125,999	60	507.020,803 640.142,841	17.215	60	507.020,803 640.142,841	61	507.021,344 640.159,017	16.185
61	507.021,344 640.159,017	62	507.019,494 640.169,174	10.324	62	507.019,494 640.169,174	1	507.014,342 640.176,922	9.305					

** Lungimile segmentelor sunt determinate în planul de proiecție Stereo 70 și sunt rotunjite la 1 milimetru.

*** Distanța dintre puncte este formată din segmente cumulate ce sunt mai mici decât valoarea 1 milimetru.

**DATE DESPRE IMOBILUL NR. 4257**

Oficiul de Cadastru și Publicitate Imobiliară SUCEAVA
Biroul de Cadastru și Publicitate Imobiliară Vatra Dornei

A. Partea I. Descrierea imobilului

TEREN Extravilan

Adresa: Jud. Suceava, tronson 3

Nr. Crt	Nr cadastral Nr. topografic	Suprafața* (mp)	Observații / Referințe
A1	34472	11.134	Sector cadastral:0 Teren neimprejmuit;

B. Partea II. Proprietari și acte

Inscrieri privitoare la dreptul de proprietate și alte drepturi reale		Referințe
12405 / 03/08/2022		
Act Administrativ nr. 96, din 29/07/2022 emis de COMUNA POIANA STAMPEI (act administrativ nr 6079 din 17.08.2022, emis de PRIMARIA POIANA STAMPEI);		
B1	Intabulare, drept de PROPRIETATE, dobandit prin Constituire, cota actuala 1/1, cota initiala 1/1 1) COMUNA POIANA STAMPEI, CIF:5021250, -DOMENIUL PUBLIC-	A1

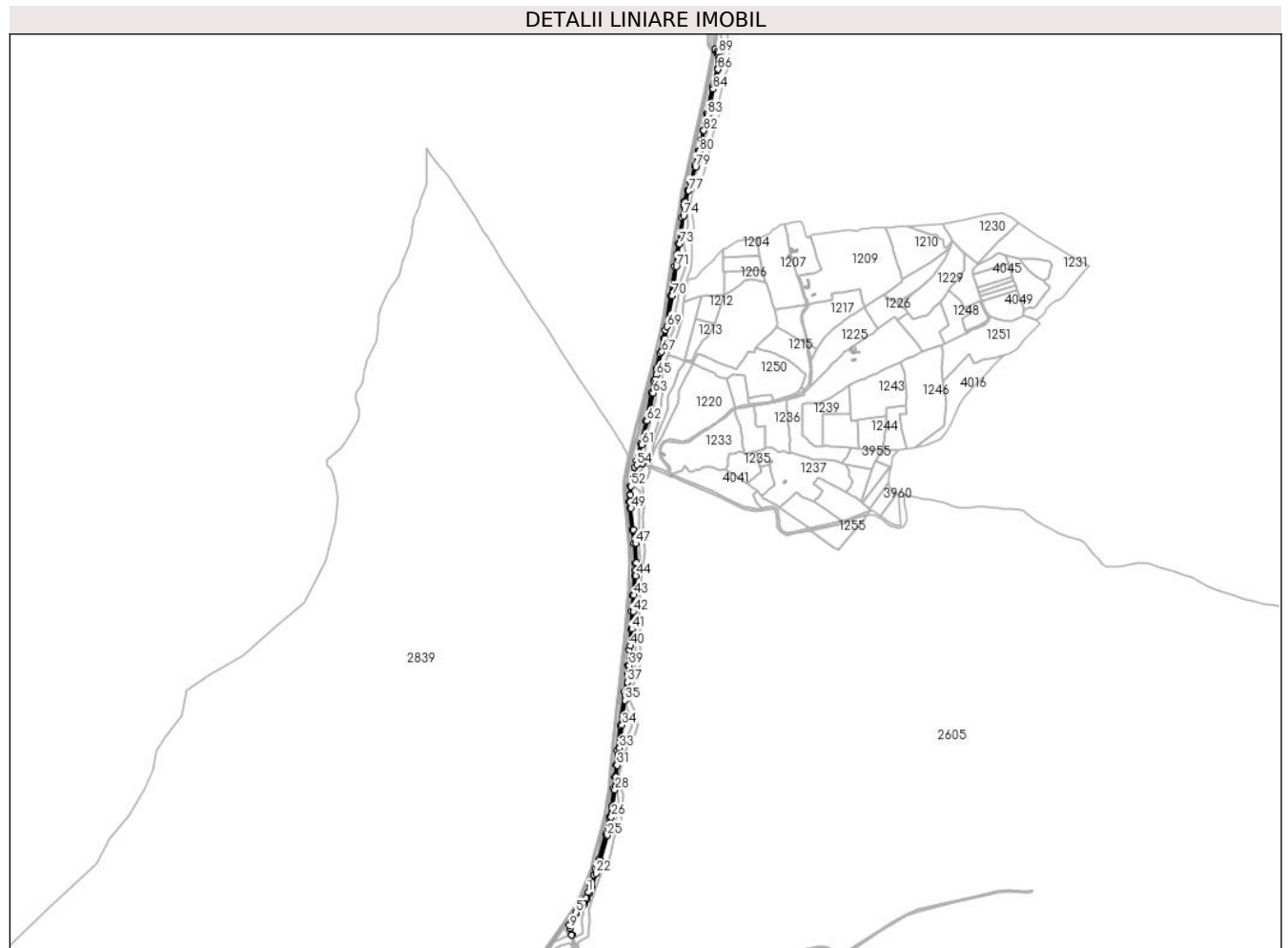
C. Partea III. SARCINI .

Inscrieri privind dezmembramintele dreptului de proprietate, drepturi reale de garanție și sarcini	Referințe
NU SUNT	

Teren

Nr cadastral	Suprafața (mp)*	Observații / Referințe
34472	11.134	

* Suprafața este determinată în planul de proiecție Stereo 70.



Date referitoare la teren

Crt	Categorie folosință	Intravilan	Suprafața (mp)	Tarla	Parcelă	Nr. topo	Observații / Referințe
1	drum	NU	11.134	-	-	-	neimprejmuit

Lungime Segmente

1) Valorile lungimilor segmentelor sunt obținute din proiecție în plan.

Punct început	X / Y	Punct sfârșit	X / Y	Lungime segment
1	506.633,08 637.673,837	2	506.625,598 637.657,047	18.38 2
4	506.612,914 637.635,359	5	506.596,14 637.614,02	27.14 3
7	506.581,345 637.589,443	8	506.577,021 637.575,983	14.13 7
10	506.584,097 637.546,811	11	506.585,517 637.547,457	1.56
13	506.581,233 637.575,744	14	506.584,09 637.586,686	11.30 9
16	506.598,525 637.610,858	17	506.615,996 637.632,645	27.92 7
2	506.625,598 637.657,047	3	506.618,796 637.644,489	14.28 2
5	506.596,14 637.614,02	6	506.586,334 637.599,887	17.20 2
8	506.577,021 637.575,983	9	506.577,622 637.566,962	9.041
11	506.585,517 637.547,457	12	506.579,953 637.567,682	20.97 6
14	506.584,09 637.586,686	15	506.589,131 637.596,804	11.30 4
17	506.615,996 637.632,645	18	506.621,98 637.640,181	9.623
3	506.618,796 637.644,489	4	506.612,914 637.635,359	10.86 1
6	506.586,334 637.599,887	7	506.581,345 637.589,443	11.57 4
9	506.577,622 637.566,962	10	506.584,097 637.546,811	21.16 6
12	506.579,953 637.567,682	13	506.581,233 637.575,744	8.163
15	506.589,131 637.596,804	16	506.598,525 637.610,858	16.90 5
18	506.621,98 637.640,181	19	506.629,736 637.655,103	16.81 7

Punct început	X / Y	Punct sfârșit	X / Y	Lungime segment	Punct început	X / Y	Punct sfârșit	X / Y	Lungime segment	Punct început	X / Y	Punct sfârșit	X / Y	Lungime segment
19	506.629,736 637.655,103	20	506.637,032 637.672,746	19.092	20	506.637,032 637.672,746	21	506.643,321 637.691,138	19.438	21	506.643,321 637.691,138	22	506.655,977 637.729,853	40.731
22	506.655,977 637.729,853	23	506.661,517 637.746,106	17.171	23	506.661,517 637.746,106	24	506.668,655 637.768,769	23.761	24	506.668,655 637.768,769	25	506.690,005 637.843,752	77.963
25	506.690,005 637.843,752	26	506.702,176 637.898,531	56.115	26	506.702,176 637.898,531	27	506.707,439 637.929,004	30.924	27	506.707,439 637.929,004	28	506.712,712 637.978,296	49.573
28	506.712,712 637.978,296	29	506.713,256 637.985,612	7.336	29	506.713,256 637.985,612	30	506.715,589 638.017,008	31.483	30	506.715,589 638.017,008	31	506.719,076 638.051,995	35.16
31	506.719,076 638.051,995	32	506.723,743 638.086,542	34.861	32	506.723,743 638.086,542	33	506.726,043 638.103,567	17.18	33	506.726,043 638.103,567	34	506.733,97 638.171,756	68.648
34	506.733,97 638.171,756	35	506.742,517 638.245,277	74.016	35	506.742,517 638.245,277	36	506.744,331 638.260,886	15.714	36	506.744,331 638.260,886	37	506.750,076 638.299,328	38.869
37	506.750,076 638.299,328	38	506.753,012 638.318,971	19.861	38	506.753,012 638.318,971	39	506.755,505 638.349,26	30.391	39	506.755,505 638.349,26	40	506.759,161 638.407,384	58.239
40	506.759,161 638.407,384	41	506.763,591 638.457,244	50.056	41	506.763,591 638.457,244	42	506.767,048 638.509,292	52.163	42	506.767,048 638.509,292	43	506.769,722 638.558,277	49.058
43	506.769,722 638.558,277	44	506.774,957 638.615,862	57.822	44	506.774,957 638.615,862	45	506.777,192 638.632,563	16.85	45	506.777,192 638.632,563	46	506.776,896 638.654,8	22.239
46	506.776,896 638.654,8	47	506.774,015 638.711,979	57.252	47	506.774,015 638.711,979	48	506.767,958 638.754,014	42.469	48	506.767,958 638.754,014	49	506.760,813 638.817,017	63.407
49	506.760,813 638.817,017	50	506.759,114 638.836,816	19.872	50	506.759,114 638.836,816	51	506.759,341 638.856,695	19.88	51	506.759,341 638.856,695	52	506.760,709 638.882,352	25.693
52	506.760,709 638.882,352	53	506.768,504 638.912,518	31.157	53	506.768,504 638.912,518	54	506.778,159 638.945,969	34.816	54	506.778,159 638.945,969	55	506.793,845 638.949,745	16.134
55	506.793,845 638.949,745	56	506.793,922 638.950,183	0.445	56	506.793,922 638.950,183	57	506.795,922 638.955,785	5.948	57	506.795,922 638.955,785	58	506.795,71 638.957,337	1.566
58	506.795,71 638.957,337	59	506.786,214 638.962,587	10.851	59	506.786,214 638.962,587	60	506.783,881 638.971,369	9.087	60	506.783,881 638.971,369	61	506.792,85 639.006,51	36.268
61	506.792,85 639.006,51	62	506.807,972 639.076,574	71.677	62	506.807,972 639.076,574	63	506.826,006 639.160,092	85.443	63	506.826,006 639.160,092	64	506.833,834 639.200,98	41.631
64	506.833,834 639.200,98	65	506.836,454 639.213,663	12.951	65	506.836,454 639.213,663	66	506.840,06 639.231,859	18.55	66	506.840,06 639.231,859	67	506.852,289 639.282,841	52.428
67	506.852,289 639.282,841	68	506.862,738 639.322,13	40.655	68	506.862,738 639.322,13	69	506.868,178 639.357,874	36.156	69	506.868,178 639.357,874	70	506.883,843 639.449,84	93.291
70	506.883,843 639.449,84	71	506.895,612 639.536,601	87.556	71	506.895,612 639.536,601	72	506.900,241 639.573,003	36.695	72	506.900,241 639.573,003	73	506.905,76 639.604,27	31.75
73	506.905,76 639.604,27	74	506.917,214 639.687,549	84.063	74	506.917,214 639.687,549	75	506.920,8 639.706,638	19.423	75	506.920,8 639.706,638	76	506.923,427 639.728,585	22.104
76	506.923,427 639.728,585	77	506.932,635 639.762,356	35.004	77	506.932,635 639.762,356	78	506.942,619 639.794,959	34.097	78	506.942,619 639.794,959	79	506.952,898 639.833,106	39.508
79	506.952,898 639.833,106	80	506.964,017 639.879,128	47.346	80	506.964,017 639.879,128	81	506.971,043 639.908,418	30.121	81	506.971,043 639.908,418	82	506.977,844 639.940,983	33.268
82	506.977,844 639.940,983	83	506.988,811 639.988,568	48.832	83	506.988,811 639.988,568	84	507.005,865 640.064,778	78.095	84	507.005,865 640.064,778	85	507.009,807 640.082,395	18.053
85	507.009,807 640.082,395	86	507.019,812 640.123,631	42.432	86	507.019,812 640.123,631	87	507.023,216 640.138,155	14.918	87	507.023,216 640.138,155	88	507.024,427 640.158,268	20.149
88	507.024,427 640.158,268	89	507.021,439 640.172,186	14.235	89	507.021,439 640.172,186	90	507.017,72 640.177,299	6.322	90	507.017,72 640.177,299	91	507.011,664 640.183,797	8.883
91	507.011,664 640.183,797	92	507.011,157 640.180,354	3.48	92	507.011,157 640.180,354	93	507.014,342 640.176,922	4.682	93	507.014,342 640.176,922	94	507.019,494 640.169,174	9.305
94	507.019,494 640.169,174	95	507.021,344 640.159,017	10.324	95	507.021,344 640.159,017	96	507.020,803 640.142,841	16.185	96	507.020,803 640.142,841	97	507.017,24 640.125,999	17.215
97	507.017,24 640.125,999	98	507.004,393 640.072,14	55.37	98	507.004,393 640.072,14	99	506.985,411 639.991,116	83.218	99	506.985,411 639.991,116	100	506.974,675 639.942,569	49.72
100	506.974,675 639.942,569	101	506.968,959 639.912,504	30.604	101	506.968,959 639.912,504	102	506.961,629 639.881,053	32.294	102	506.961,629 639.881,053	103	506.950,561 639.835,929	46.462
103	506.950,561 639.835,929	104	506.937,415 639.789,427	48.324	104	506.937,415 639.789,427	105	506.929,196 639.762,668	27.993	105	506.929,196 639.762,668	106	506.920,41 639.730,056	33.775
106	506.920,41 639.730,056	107	506.918,052 639.718,464	11.829	107	506.918,052 639.718,464	108	506.912,931 639.681,686	37.133	108	506.912,931 639.681,686	109	506.902,034 639.605,222	77.237
109	506.902,034 639.605,222	110	506.896,291 639.572,926	32.803	110	506.896,291 639.572,926	111	506.890,801 639.536,947	36.395	111	506.890,801 639.536,947	112	506.879,187 639.450,256	87.466
112	506.879,187 639.450,256	113	506.862,472 639.347,578	104.03	113	506.862,472 639.347,578	114	506.857,732 639.322,819	25.209	114	506.857,732 639.322,819	115	506.846,643 639.277,749	46.414
115	506.846,643 639.277,749	116	506.835,834 639.233,271	45.773	116	506.835,834 639.233,271	117	506.828,183 639.197,74	36.345	117	506.828,183 639.197,74	118	506.822,03 639.161,047	37.205

Punct început	X / Y	Punct sfârșit	X / Y	Lungime segment	Punct început	X / Y	Punct sfârșit	X / Y	Lungime segment	Punct început	X / Y	Punct sfârșit	X / Y	Lungime segment
118	506.822,03 639.161,047	119	506.804,425 639.077,802	85.086	119	506.804,425 639.077,802	120	506.788,916 639.008,516	71.001	120	506.788,916 639.008,516	121	506.777,148 638.958,419	51.461
121	506.777,148 638.958,419	122	506.771,85 638.939,337	19.804	122	506.771,85 638.939,337	123	506.764,189 638.911,357	29.01	123	506.764,189 638.911,357	124	506.758,203 638.882,888	29.092
124	506.758,203 638.882,888	125	506.756,496 638.856,936	26.008	125	506.756,496 638.856,936	126	506.755,856 638.837,628	19.319	126	506.755,856 638.837,628	127	506.756,707 638.817,413	20.233
127	506.756,707 638.817,413	128	506.764,327 638.753,999	63.87	128	506.764,327 638.753,999	129	506.769,495 638.711,711	42.603	129	506.769,495 638.711,711	130	506.773,028 638.653,291	58.527
130	506.773,028 638.653,291	131	506.773,462 638.632,345	20.95	131	506.773,462 638.632,345	132	506.771,553 638.615,251	17.2	132	506.771,553 638.615,251	133	506.765,971 638.558,907	56.62
133	506.765,971 638.558,907	134	506.762,451 638.510,576	48.459	134	506.762,451 638.510,576	135	506.759,958 638.456,598	54.036	135	506.759,958 638.456,598	136	506.755,953 638.395,338	61.391
136	506.755,953 638.395,338	137	506.752,337 638.348,502	46.975	137	506.752,337 638.348,502	138	506.749,354 638.323,244	25.434	138	506.749,354 638.323,244	139	506.741,147 638.270,993	52.892
139	506.741,147 638.270,993	140	506.728,237 638.170,016	101.799	140	506.728,237 638.170,016	141	506.720,174 638.095,928	74.525	141	506.720,174 638.095,928	142	506.714,879 638.052,819	43.433
142	506.714,879 638.052,819	143	506.711,369 638.017,373	35.619	143	506.711,369 638.017,373	144	506.708,124 637.983,081	34.445	144	506.708,124 637.983,081	145	506.702,61 637.929,667	53.698
145	506.702,61 637.929,667	146	506.696,908 637.898,388	31.794	146	506.696,908 637.898,388	147	506.684,888 637.845,689	54.052	147	506.684,888 637.845,689	148	506.663,158 637.770,775	78.002
148	506.663,158 637.770,775	149	506.655,766 637.746,109	25.75	149	506.655,766 637.746,109	150	506.650,088 637.726,149	20.752	150	506.650,088 637.726,149	151	506.639,922 637.693,669	34.034
151	506.639,922 637.693,669	1	506.633,08 637.673,837	20.979										

** Lungimile segmentelor sunt determinate în planul de proiecție Stereo 70 și sunt rotunjite la 1 milimetru.

*** Distanța dintre puncte este formată din segmente cumulate ce sunt mai mici decât valoarea 1 milimetru.

**DATE DESPRE IMOBILUL NR. 4258**

Oficiul de Cadastru și Publicitate Imobiliară SUCEAVA
Biroul de Cadastru și Publicitate Imobiliară Vatra Dornei

A. Partea I. Descrierea imobilului

TEREN Extravilan

Adresa: Jud. Suceava, TRONSON 19

Nr. Crt	Nr cadastral Nr. topografic	Suprafața* (mp)	Observații / Referințe
A1	34493	2.504	Sector cadastral:0 Teren neimprejmuit;

B. Partea II. Proprietari și acte

Inscrieri privitoare la dreptul de proprietate și alte drepturi reale		Referințe
12413 / 03/08/2022		
Act Administrativ nr. HCL 96, din 29/07/2022 emis de CONSILIUL LOCAL POIANA STAMPEI (act administrativ nr 6079 din 17.08.2022, emis de PRIMARIA POIANA STAMPEI);		
B1	Intabulare, drept de PROPRIETATE, dobândit prin Lege, cota actuala 1/1, cota initiala 1/1 1) COMUNA POIANA STAMPEI, CIF:5021250, DOMENIU PUBLIC	A1

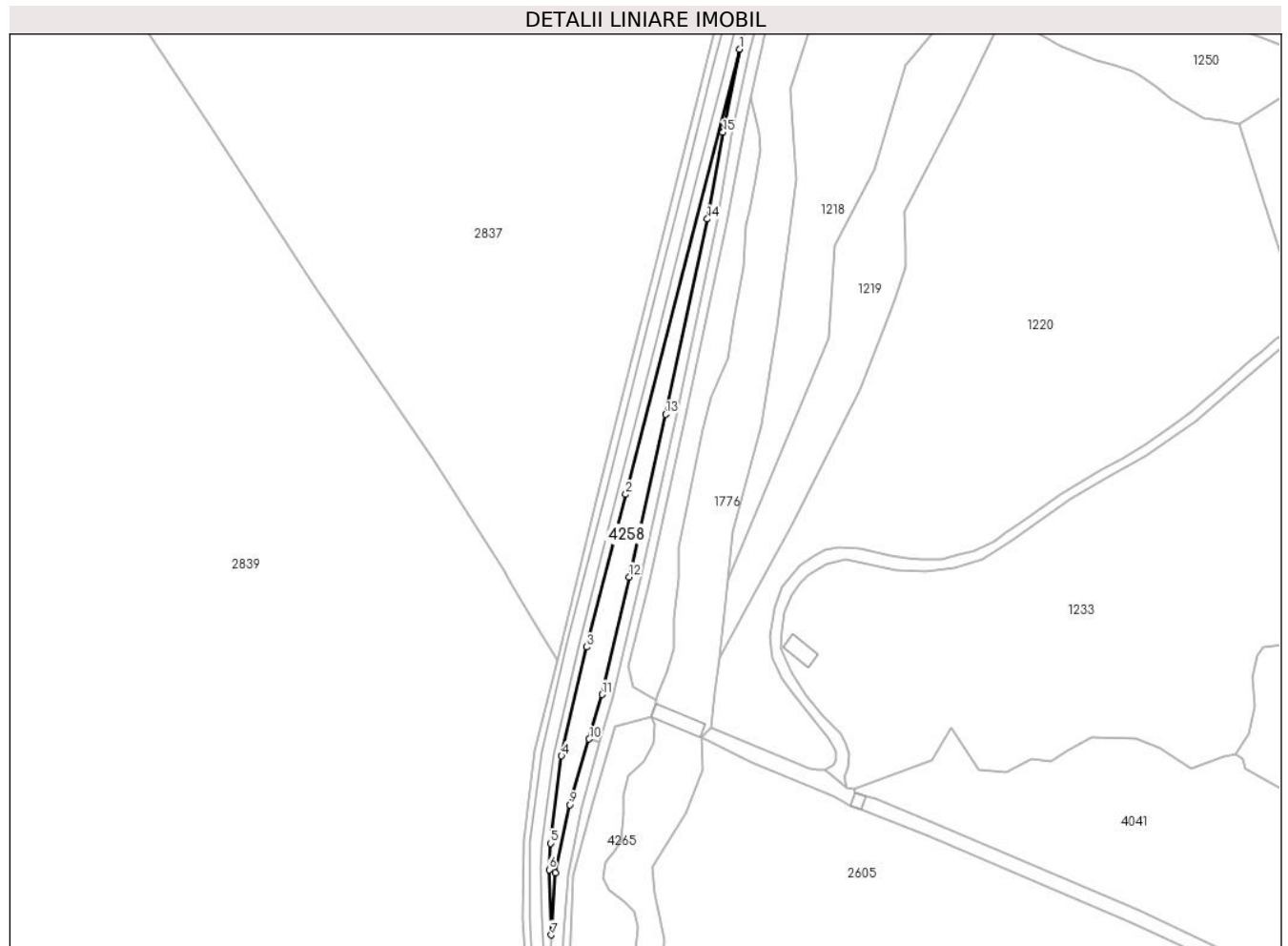
C. Partea III. SARCINI .

Inscrieri privind dezmembramintele dreptului de proprietate, drepturi reale de garanție și sarcini	Referințe
NU SUNT	

Teren

Nr cadastral	Suprafața (mp)*	Observații / Referințe
34493	2.504	

* Suprafața este determinată în planul de proiecție Stereo 70.



Date referitoare la teren

Crt	Categorie folosință	Intra vilan	Suprafața (mp)	Tarla	Parcelă	Nr. topo	Observații / Referințe
1	drum	NU	2.504	-	-	-	Neîmprejmuit

Lungime Segmente

1) Valorile lungimilor segmentelor sunt obținute din proiecție în plan.

Punct început	X / Y	Punct sfârșit	X / Y	Lungime segment (** (m)
1	506.831,554 639.234,194	2	506.782,901 639.044,749	195.593
2	506.782,901 639.044,749	3	506.766,312 638.979,743	67.089
3	506.766,312 638.979,743	4	506.755,555 638.933,43	47.546
4	506.755,555 638.933,43	5	506.750,801 638.896,212	37.52
5	506.750,801 638.896,212	6	506.750,306 638.884,962	11.261

Punct început	X / Y	Punct sfârşit	X / Y	Lungime segment (** (m)
6	506.750,306 638.884,962	7	506.751,202 638.857,197	27.779
7	506.751,202 638.857,197	8	506.752,939 638.883,611	26.471
8	506.752,939 638.883,611	9	506.759,042 638.912,633	29.657
9	506.759,042 638.912,633	10	506.767,389 638.940,613	29.199
10	506.767,389 638.940,613	11	506.772,801 638.959,537	19.683
11	506.772,801 638.959,537	12	506.784,392 639.009,547	51.336
12	506.784,392 639.009,547	13	506.799,893 639.078,796	70.963
13	506.799,893 639.078,796	14	506.817,759 639.161,94	85.042
14	506.817,759 639.161,94	15	506.824,367 639.198,814	37.461
15	506.824,367 639.198,814	1	506.831,554 639.234,194	36.103

** Lungimile segmentelor sunt determinate în planul de proiecție Stereo 70 și sunt rotunjite la 1 milimetru.

*** Distanța dintre puncte este formată din segmente cumulate ce sunt mai mici decât valoarea 1 milimetru.

**DATE DESPRE IMOBILUL NR. 4259**

Oficiul de Cadastru și Publicitate Imobiliară SUCEAVA
Biroul de Cadastru și Publicitate Imobiliară Vatra Dornei

A. Partea I. Descrierea imobilului

TEREN Extravilan

Adresa: Jud. Suceava

Nr. Crt	Nr cadastral Nr. topografic	Suprafața* (mp)	Observații / Referințe
A1	31313	7.586	Sector cadastral:0 Teren neimprejmuit;

B. Partea II. Proprietari și acte

Inscrieri privitoare la dreptul de proprietate și alte drepturi reale		Referințe
17993 / 11/12/2017		
Act Administrativ nr. H.G. nr.787, din 26/10/2017 emis de Guvernul României (act administrativ nr Protocol de predare-primire nr.13341 din 22.11.2017, emis de R.N.P. ROMSILVA- CONSILIUL LOCAL AL COMUNEI POIANA STAMPEI);		
B3	Intabulare, drept de PROPRIETATE, dobandit prin Lege, cota actuala 1/1, cota initiala 1/1 1) COMUNA POIANA STAMPEI, CIF:5021250, -DOMENIUL PUBLIC	A1
2630 / 22/02/2018		
Act Administrativ nr. 139, din 14/12/2017 emis de Consiliul local al Comunei Poiana Stampei (act administrativ nr 1514 din 21.02.2018, emis de Comuna Poiana Stampei);		
B4	se notează încadrarea drumului înscris sub A1 în categoria funcțională a drumurilor comunale	A1
17771 / 28/10/2021		
Act Administrativ nr. Plan de amplasament și delimitare, din 26/10/2021 emis de PFA Irimescu Gheorghe Gabriel (Plan A3);		
B5	se notează re poziționarea imobilului si actualizarea informațiilor tehnice	A1
6906 / 09/05/2023		
Act Administrativ nr. 9, din 03/05/2023 emis de COMUNA POIANA STAMPEI;		
B6	se notează autorizația de construire nr. 9 din data de 3 mai 2023, emisă de Comuna Poiana Stampei	A1

C. Partea III. SARCINI .

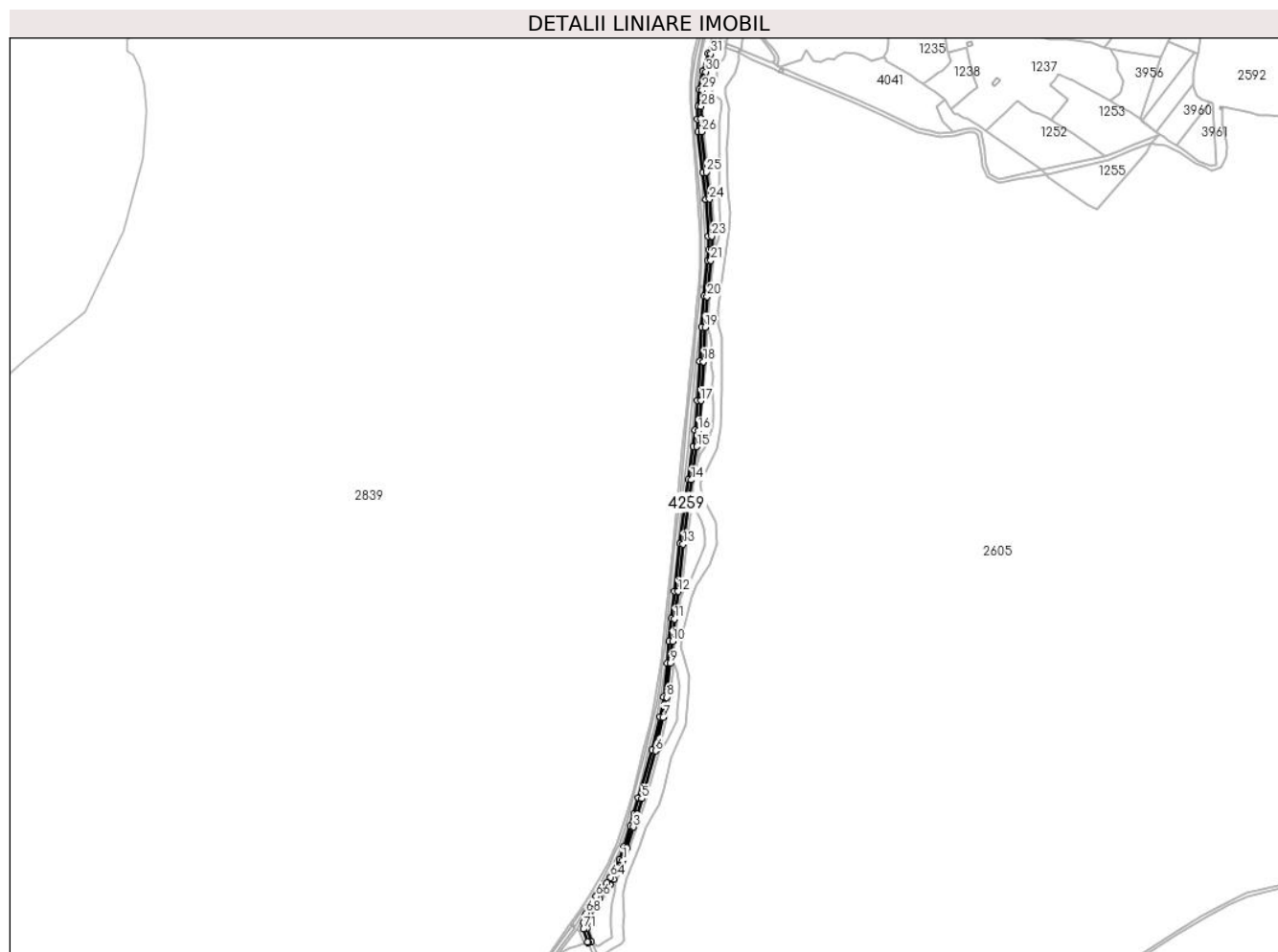
Inscrieri privind dezmembramintele dreptului de proprietate, drepturi reale de garanție și sarcini	Referințe
NU SUNT	

Anexa Nr. 1 La Partea I

Teren

Nr cadastral	Suprafața (mp)*	Observații / Referințe
31313	7.586	

* Suprafața este determinată în planul de proiecție Stereo 70.



Date referitoare la teren

Crt	Categorie folosință	Intravilan	Suprafața (mp)	Tarla	Parcelă	Nr. topo	Observații / Referințe
1	drum	NU	7.586	-	-	-	Imobil neaprejmuit

Lungime Segmente

1) Valorile lungimilor segmentelor sunt obținute din proiecție în plan.

Punct început	X / Y	Punct sfârșit	X / Y	Lungime segment	Punct început	X / Y	Punct sfârșit	X / Y	Lungime segment	Punct început	X / Y	Punct sfârșit	X / Y	Lungime segment
1	506.633,08 637.673,837	2	506.639,922 637.693,669	20.97 9	2	506.639,922 637.693,669	3	506.650,088 637.726,149	34.03 4	3	506.650,088 637.726,149	4	506.655,766 637.746,109	20.75 2
4	506.655,766 637.746,109	5	506.663,158 637.770,775	25.75	5	506.663,158 637.770,775	6	506.684,888 637.845,689	78.00 2	6	506.684,888 637.845,689	7	506.696,908 637.898,388	54.05 2
7	506.696,908 637.898,388	8	506.702,61 637.929,667	31.79 4	8	506.702,61 637.929,667	9	506.708,124 637.983,081	53.69 8	9	506.708,124 637.983,081	10	506.711,369 638.017,373	34.44 5
10	506.711,369 638.017,373	11	506.714,879 638.052,819	35.61 9	11	506.714,879 638.052,819	12	506.720,174 638.095,928	43.43 3	12	506.720,174 638.095,928	13	506.728,237 638.170,016	74.52 5
13	506.728,237 638.170,016	14	506.741,147 638.270,993	101.7 99	14	506.741,147 638.270,993	15	506.749,354 638.323,244	52.89 2	15	506.749,354 638.323,244	16	506.752,337 638.348,502	25.43 4
16	506.752,337 638.348,502	17	506.755,953 638.395,338	46.97 5	17	506.755,953 638.395,338	18	506.759,958 638.456,598	61.39 1	18	506.759,958 638.456,598	19	506.762,451 638.510,576	54.03 6

Punct început	X / Y	Punct sfârşit	X / Y	Lungime segment	Punct început	X / Y	Punct sfârşit	X / Y	Lungime segment	Punct început	X / Y	Punct sfârşit	X / Y	Lungime segment
19	506.762,451 638.510,576	20	506.765,971 638.558,907	48.45 9	20	506.765,971 638.558,907	21	506.771,553 638.615,251	56.62	21	506.771,553 638.615,251	22	506.773,462 638.632,345	17.2
22	506.773,462 638.632,345	23	506.773,028 638.653,291	20.95	23	506.773,028 638.653,291	24	506.769,495 638.711,711	58.52 7	24	506.769,495 638.711,711	25	506.764,327 638.753,999	42.60 3
25	506.764,327 638.753,999	26	506.756,707 638.817,413	63.87	26	506.756,707 638.817,413	27	506.755,856 638.837,628	20.23 3	27	506.755,856 638.837,628	28	506.756,496 638.856,936	19.31 9
28	506.756,496 638.856,936	29	506.758,203 638.882,888	26.00 8	29	506.758,203 638.882,888	30	506.764,189 638.911,357	29.09 2	30	506.764,189 638.911,357	31	506.771,85 638.939,337	29.01
31	506.771,85 638.939,337	32	506.767,389 638.940,613	4.64	32	506.767,389 638.940,613	33	506.759,042 638.912,633	29.19 9	33	506.759,042 638.912,633	34	506.752,939 638.883,611	29.65 7
34	506.752,939 638.883,611	35	506.751,202 638.857,197	26.47 1	35	506.751,202 638.857,197	36	506.750,552 638.837,604	19.60 4	36	506.750,552 638.837,604	37	506.751,42 638.816,984	20.63 8
37	506.751,42 638.816,984	38	506.759,066 638.753,361	64.08 1	38	506.759,066 638.753,361	39	506.764,215 638.711,229	42.44 5	39	506.764,215 638.711,229	40	506.767,731 638.653,076	58.25 9
40	506.767,731 638.653,076	41	506.768,156 638.632,585	20.49 5	41	506.768,156 638.632,585	42	506.766,283 638.615,807	16.88 2	42	506.766,283 638.615,807	43	506.760,69 638.559,361	56.72 2
43	506.760,69 638.559,361	44	506.757,16 638.510,891	48.59 8	44	506.757,16 638.510,891	45	506.754,666 638.456,893	54.05 6	45	506.754,666 638.456,893	46	506.750,666 638.395,715	61.30 9
46	506.750,666 638.395,715	47	506.747,061 638.349,017	46.83 7	47	506.747,061 638.349,017	48	506.744,102 638.323,967	25.22 4	48	506.744,102 638.323,967	49	506.735,899 638.271,74	52.86 7
49	506.735,899 638.271,74	50	506.722,974 638.170,638	101.9 25	50	506.722,974 638.170,638	51	506.714,909 638.096,537	74.53 9	51	506.714,909 638.096,537	52	506.709,611 638.053,403	43.45 8
52	506.709,611 638.053,403	53	506.706,094 638.017,884	35.69 3	53	506.706,094 638.017,884	54	506.702,85 637.983,602	34.43 5	54	506.702,85 637.983,602	55	506.697,359 637.930,415	53.47
55	506.697,359 637.930,415	56	506.691,714 637.899,453	31.47 2	56	506.691,714 637.899,453	57	506.679,755 637.847,018	53.78 1	57	506.679,755 637.847,018	58	506.658,074 637.772,274	77.82 5
58	506.658,074 637.772,274	59	506.650,679 637.747,595	25.76 3	59	506.650,679 637.747,595	60	506.645,009 637.727,666	20.72	60	506.645,009 637.727,666	61	506.634,887 637.695,325	33.88 8
61	506.634,887 637.695,325	62	506.628,145 637.675,784	20.67 1	62	506.628,145 637.675,784	63	506.620,841 637.659,391	17.94 7	63	506.620,841 637.659,391	64	506.614,232 637.647,19	13.87 6
64	506.614,232 637.647,19	65	506.608,594 637.638,438	10.41 1	65	506.608,594 637.638,438	66	506.591,875 637.617,171	27.05 2	66	506.591,875 637.617,171	67	506.581,736 637.602,557	17.78 7
67	506.581,736 637.602,557	68	506.576,409 637.591,405	12.35 9	68	506.576,409 637.591,405	69	506.573,507 637.586,715	5.515	69	506.573,507 637.586,715	70	506.571,328 637.575,589	11.33 7
70	506.571,328 637.575,589	71	506.571,744 637.565,974	9.624	71	506.571,744 637.565,974	72	506.577,992 637.545,834	21.08 7	72	506.577,992 637.545,834	73	506.578,658 637.544,46	1.527
73	506.578,658 637.544,46	74	506.584,097 637.546,811	5.925	74	506.584,097 637.546,811	75	506.577,622 637.566,962	21.16 6	75	506.577,622 637.566,962	76	506.577,021 637.575,983	9.041
76	506.577,021 637.575,983	77	506.581,345 637.589,443	14.13 7	77	506.581,345 637.589,443	78	506.586,334 637.599,887	11.57 4	78	506.586,334 637.599,887	79	506.596,14 637.614,02	17.20 2
79	506.596,14 637.614,02	80	506.612,914 637.635,359	27.14 3	80	506.612,914 637.635,359	81	506.618,796 637.644,489	10.86 1	81	506.618,796 637.644,489	82	506.625,598 637.657,047	14.28 2
82	506.625,598 637.657,047	1	506.633,08 637.673,837	18.38 2										

** Lungimile segmentelor sunt determinate în planul de proiecție Stereo 70 și sunt rotunjite la 1 milimetru.

*** Distanța dintre puncte este formată din segmente cumulate ce sunt mai mici decât valoarea 1 milimetru.

**DATE DESPRE IMOBILUL NR. 4260**

Oficiul de Cadastru și Publicitate Imobiliară SUCEAVA
 Biroul de Cadastru și Publicitate Imobiliară Vatra Dornei

A. Partea I. Descrierea imobilului

TEREN Extravilan

Adresa: Jud. Suceava, TRONSON 16

Nr. Crt	Nr cadastral Nr. topografic	Suprafața* (mp)	Observații / Referințe
A1	34461	257	Sector cadastral:0 Teren neimprejmuit;

B. Partea II. Proprietari și acte

Inscrieri privitoare la dreptul de proprietate și alte drepturi reale	Referințe
12428 / 03/08/2022	
Act Administrativ nr. HCL 96, din 29/07/2022 emis de CONSILIUL LOCAL POIANA STAMPEI (act administrativ nr 5705 adresa din 02.08.2022, emis de PRIMARIA COMUNEI POIANA STAMPEI);	
B1	A1
Intabulare, drept de PROPRIETATE, dobândit prin Lege, cota actuala 1/1, cota initiala 1/1	
1) COMUNA POIANA STAMPEI, CIF:5021250, domeniul public	

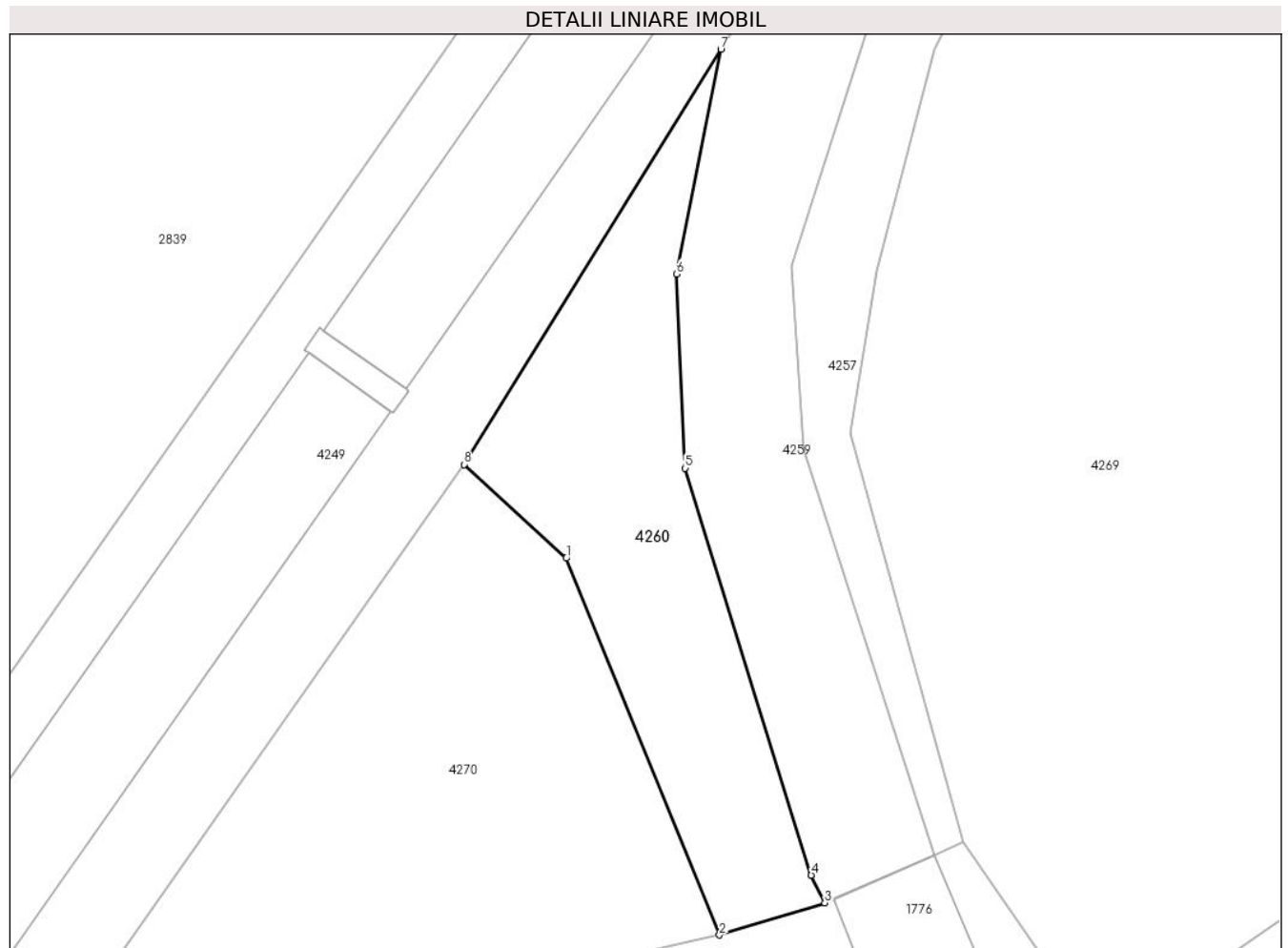
C. Partea III. SARCINI .

Inscrieri privind dezmembramintele dreptului de proprietate, drepturi reale de garanție și sarcini	Referințe
NU SUNT	

Teren

Nr cadastral	Suprafața (mp)*	Observații / Referințe
34461	257	

* Suprafața este determinată în planul de proiecție Stereo 70.



Date referitoare la teren

Crt	Categorie folosință	Intra vilan	Suprafața (mp)	Tarla	Parcelă	Nr. topo	Observații / Referințe
1	drum	NU	257	-	-	-	Neîmprejmuit

Lungime Segmente

1) Valorile lungimilor segmentelor sunt obținute din proiecție în plan.

Punct început	X / Y	Punct sfârșit	X / Y	Lungime segment (** (m)
1	506.565,838 637.561,519	2	506.573,437 637.542,869	20.139
2	506.573,437 637.542,869	3	506.578,658 637.544,46	5.458
3	506.578,658 637.544,46	4	506.577,992 637.545,834	1.527
4	506.577,992 637.545,834	5	506.571,744 637.565,974	21.087
5	506.571,744 637.565,974	6	506.571,328 637.575,589	9.624

Punct început	X / Y	Punct sfârșit	X / Y	Lungime segment (** (m)
6	506.571,328 637.575,589	7	506.573,507 637.586,715	11.337
7	506.573,507 637.586,715	8	506.560,79 637.566,159	24.172
8	506.560,79 637.566,159	1	506.565,838 637.561,519	6.857

** Lungimile segmentelor sunt determinate în planul de proiecție Stereo 70 și sunt rotunjite la 1 milimetru.

*** Distanța dintre puncte este formată din segmente cumulate ce sunt mai mici decât valoarea 1 milimetru.

**DATE DESPRE IMOBILUL NR. 4261**

Oficiul de Cadastru și Publicitate Imobiliară SUCEAVA
Biroul de Cadastru și Publicitate Imobiliară Vatra Dornei

A. Partea I. Descrierea imobilului

TEREN Extravilan

Adresa: Jud. Suceava

Nr. Crt	Nr cadastral Nr. topografic	Suprafața* (mp)	Observații / Referințe
A1		741	Sector cadastral:0 Teren neimprejmuit;

B. Partea II. Proprietari și acte

Inscrieri privitoare la dreptul de proprietate și alte drepturi reale		Referințe
/		
Act Normativ nr. 7, din 13/03/1996 emis de PARLAMENTUL ROMANIEI;		
B1	Inscrierea provizorie, drept de PROPRIETATE, dobandit prin Lege, cota actuala 1/1, cota initiala 1/1 1) COMUNA POIANA STAMPEI, CIF:5021250	A1

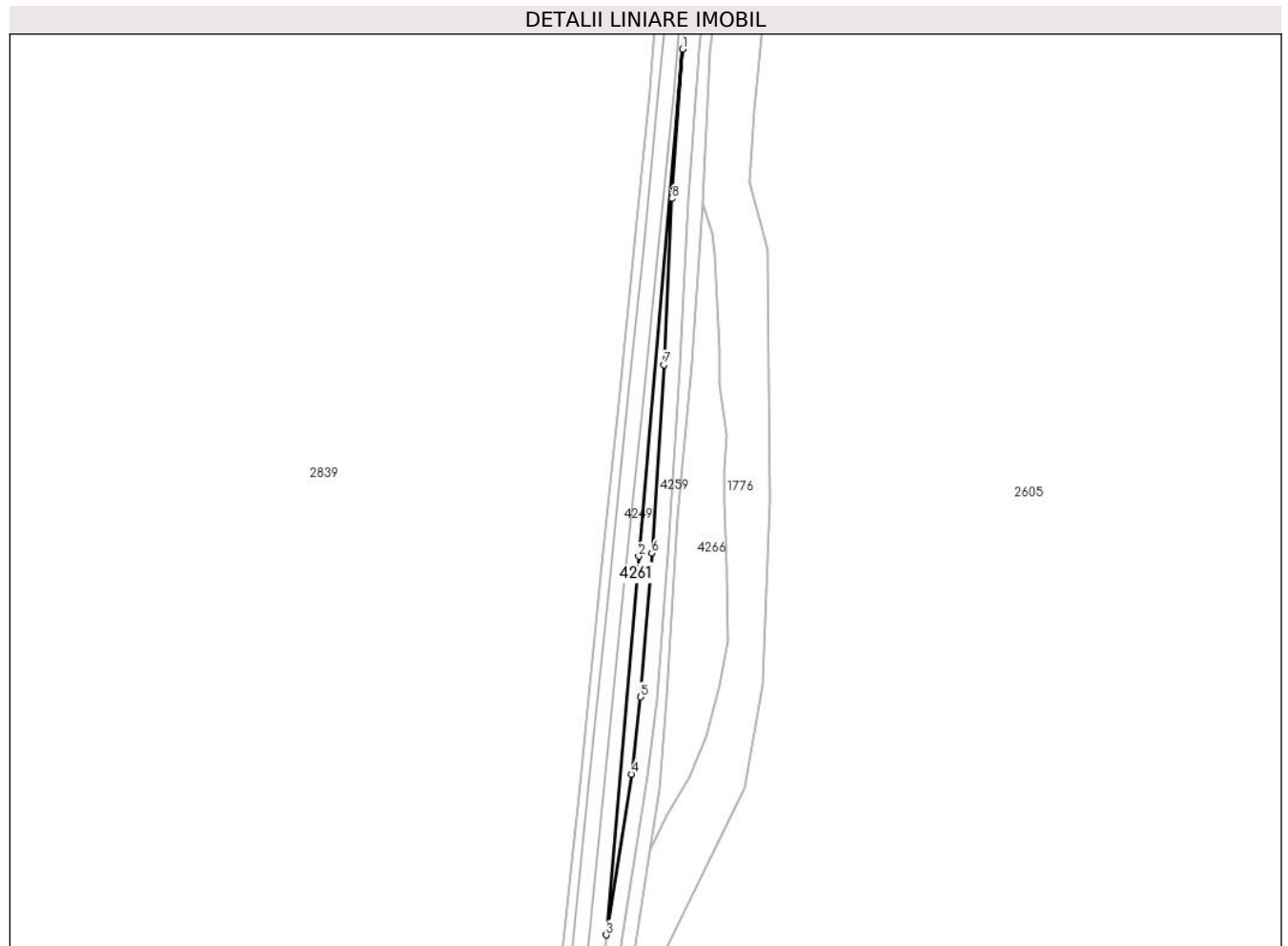
C. Partea III. SARCINI .

Inscrieri privind dezmembramintele dreptului de proprietate, drepturi reale de garanție și sarcini	Referințe
NU SUNT	

Teren

Nr cadastral	Suprafața (mp)*	Observații / Referințe
	741	

* Suprafața este determinată în planul de proiecție Stereo 70.



Date referitoare la teren

Crt	Categorie folosință	Intra vilan	Suprafața (mp)	Tarla	Parcelă	Nr. topo	Observații / Referințe
1	faneata	NU	741	-	-	-	cale acces

Lungime Segmente

1) Valorile lungimilor segmentelor sunt obținute din proiecție în plan.

Punct început	X / Y	Punct sfârșit	X / Y	Lungime segment (** (m)
1	506.760,69 638.559,361	2	506.746,35 638.394,714	165.27
2	506.746,35 638.394,714	3	506.735,899 638.271,74	123.417
3	506.735,899 638.271,74	4	506.744,102 638.323,967	52.867
4	506.744,102 638.323,967	5	506.747,061 638.349,017	25.224
5	506.747,061 638.349,017	6	506.750,666 638.395,715	46.837

Punct început	X / Y	Punct sfârșit	X / Y	Lungime segment (** (m)
6	506.750,666 638.395,715	7	506.754,666 638.456,893	61.309
7	506.754,666 638.456,893	8	506.757,16 638.510,891	54.056
8	506.757,16 638.510,891	1	506.760,69 638.559,361	48.598

** Lungimile segmentelor sunt determinate în planul de proiecție Stereo 70 și sunt rotunjite la 1 milimetru.

*** Distanța dintre puncte este formată din segmente cumulate ce sunt mai mici decât valoarea 1 milimetru.

**DATE DESPRE IMOBILUL NR. 4262**

Oficiul de Cadastru și Publicitate Imobiliară SUCEAVA
Biroul de Cadastru și Publicitate Imobiliară Vatra Dornei

A. Partea I. Descrierea imobilului

TEREN Extravilan

Adresa: Jud. Suceava

Nr. Crt	Nr cadastral Nr. topografic	Suprafața* (mp)	Observații / Referințe
A1		2.573	Sector cadastral:0 Teren neimprejmuit;

B. Partea II. Proprietari și acte

Inscrieri privitoare la dreptul de proprietate și alte drepturi reale		Referințe
/		
Act Normativ nr. 7, din 13/03/1996 emis de PARLAMENTUL ROMANIEI;		
B1	Inscrierea provizorie, drept de PROPRIETATE, dobandit prin Lege, cota actuala 1/1, cota initiala 1/1 1) COMUNA POIANA STAMPEI, CIF:5021250	A1

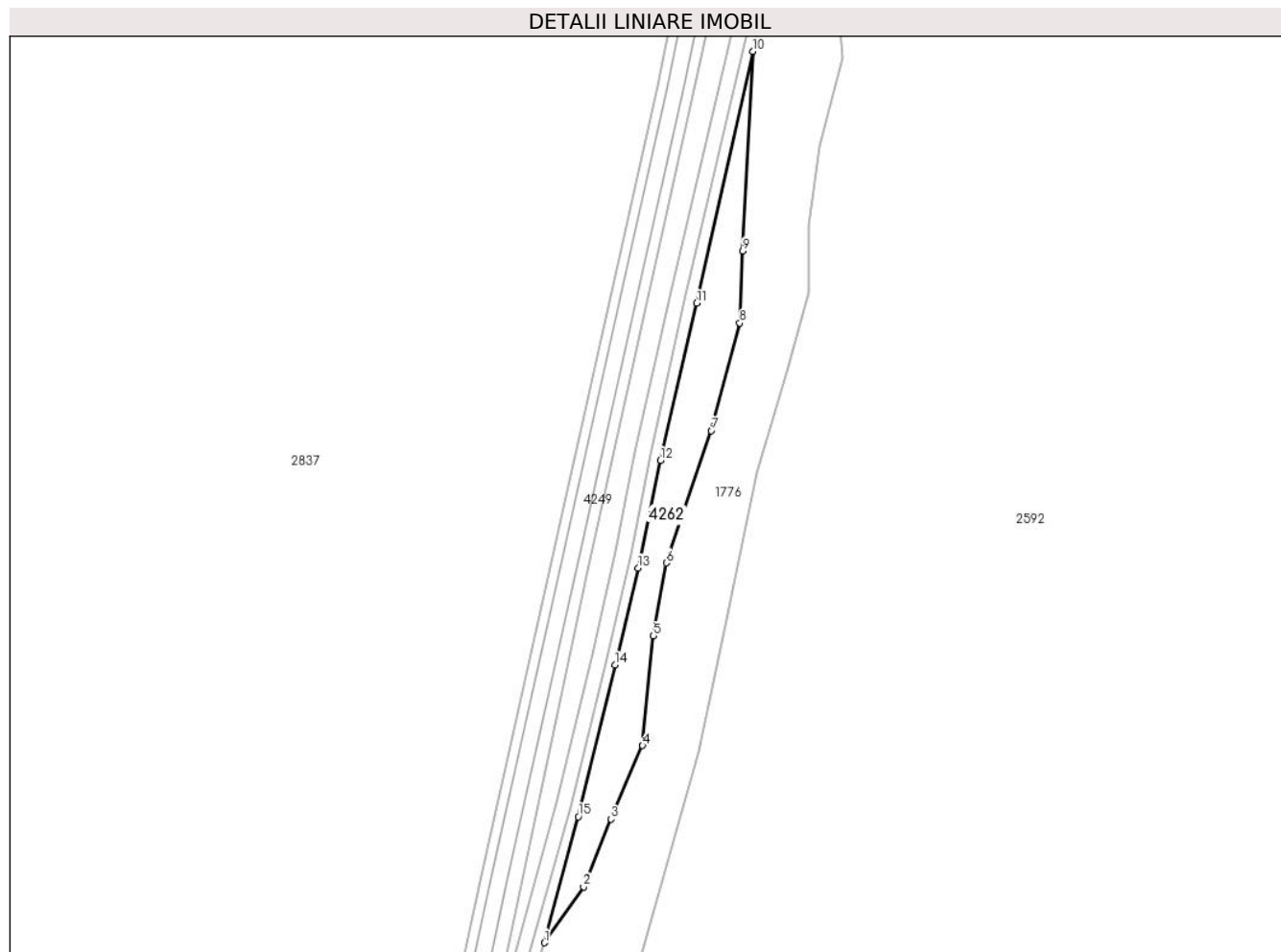
C. Partea III. SARCINI .

Inscrieri privind dezmembramintele dreptului de proprietate, drepturi reale de garanție și sarcini	Referințe
NU SUNT	

Teren

Nr cadastral	Suprafața (mp)*	Observații / Referințe
	2.573	

* Suprafața este determinată în planul de proiecție Stereo 70.



Date referitoare la teren

Crt	Categorie folosință	Intra vilan	Suprafața (mp)	Tarla	Parcelă	Nr. topo	Observații / Referințe
1	faneata	NU	2.573	-	-	-	

Lungime Segmente

1) Valorile lungimilor segmentelor sunt obținute din proiecție în plan.

Punct început	X / Y	Punct sfârșit	X / Y	Lungime segment (** (m)
1	506.942,619 639.794,959	2	506.954,51 639.811,919	20.713
2	506.954,51 639.811,919	3	506.962,849 639.832,38	22.095
3	506.962,849 639.832,38	4	506.972,369 639.854,661	24.23
4	506.972,369 639.854,661	5	506.975,657 639.887,861	33.362
5	506.975,657 639.887,861	6	506.979,572 639.909,942	22.425

Punct început	X / Y	Punct sfârșit	X / Y	Lungime segment (** (m)
6	506.979,572 639.909,942	7	506.993,209 639.949,953	42.271
7	506.993,209 639.949,953	8	507.001,853 639.982,526	33.7
8	507.001,853 639.982,526	9	507.002,742 640.004,323	21.815
9	507.002,742 640.004,323	10	507.005,865 640.064,778	60.536
10	507.005,865 640.064,778	11	506.988,811 639.988,568	78.095
11	506.988,811 639.988,568	12	506.977,844 639.940,983	48.832
12	506.977,844 639.940,983	13	506.971,043 639.908,418	33.268
13	506.971,043 639.908,418	14	506.964,017 639.879,128	30.121
14	506.964,017 639.879,128	15	506.952,898 639.833,106	47.346
15	506.952,898 639.833,106	1	506.942,619 639.794,959	39.508

** Lungimile segmentelor sunt determinate în planul de proiecție Stereo 70 și sunt rotunjite la 1 milimetru.

*** Distanța dintre puncte este formată din segmente cumulate ce sunt mai mici decât valoarea 1 milimetru.

**DATE DESPRE IMOBILUL NR. 4263**

Oficiul de Cadastru și Publicitate Imobiliară SUCEAVA
Biroul de Cadastru și Publicitate Imobiliară Vatra Dornei

A. Partea I. Descrierea imobilului

TEREN Extravilan

Adresa: Jud. Suceava

Nr. Crt	Nr cadastral Nr. topografic	Suprafața* (mp)	Observații / Referințe
A1		7.295	Sector cadastral:0 Teren neimprejmuit;

B. Partea II. Proprietari și acte

Inscrieri privitoare la dreptul de proprietate și alte drepturi reale		Referințe
/		
Act Normativ nr. 7, din 13/03/1996 emis de PARLAMENTUL ROMANIEI;		
B1	Inscrierea provizorie, drept de PROPRIETATE, dobandit prin Lege, cota actuala 1/1, cota initiala 1/1 1) COMUNA POIANA STAMPEI, CIF:5021250	A1

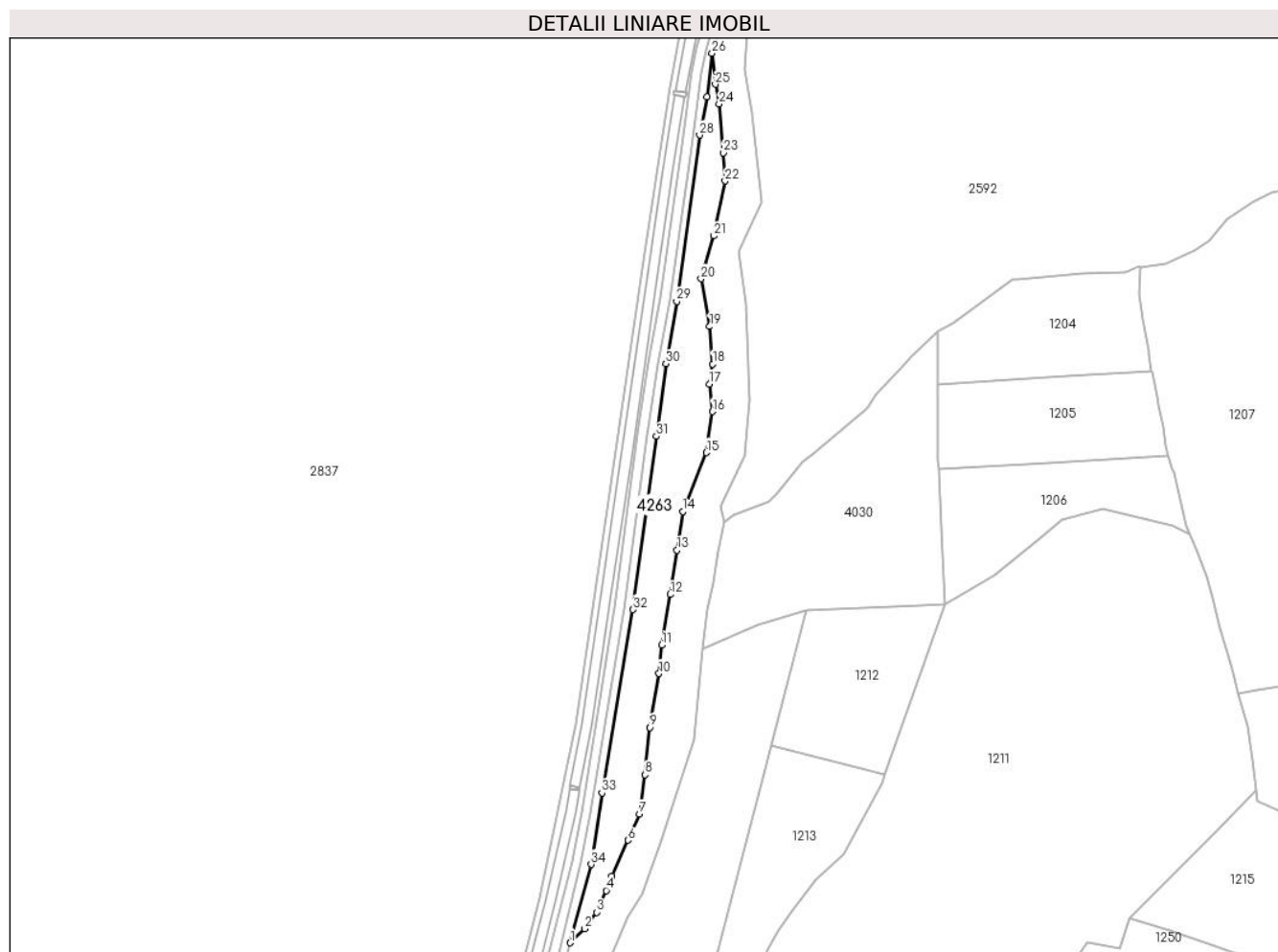
C. Partea III. SARCINI .

Inscrieri privind dezmembramintele dreptului de proprietate, drepturi reale de garanție și sarcini	Referințe
NU SUNT	

Teren

Nr cadastral	Suprafața (mp)*	Observații / Referințe
	7.295	

* Suprafața este determinată în planul de proiecție Stereo 70.



Date referitoare la teren

Crt	Categorie folosință	Intravilan	Suprafața (mp)	Tarla	Parcelă	Nr. topo	Observații / Referințe
1	faneata	NU	7.295	-	-	-	

Lungime Segmente

1) Valorile lungimilor segmentelor sunt obținute din proiecție în plan.

Punct început	X / Y	Punct sfârșit	X / Y	Lungime segment (** (m)
1	506.852,289 639.282,841	2	506.859,417 639.289,926	10.05
3	506.865,474 639.298,143	4	506.870,371 639.309,02	11.929
5	506.873,298 639.316,164	6	506.881,253 639.334,209	19.721
7	506.887,032 639.347,334	8	506.889,839 639.367,078	19.943
9	506.892,344 639.390,631	10	506.896,838 639.417,709	27.448

Punct început	X / Y	Punct sfârșit	X / Y	Lungime segment (** (m)
2	506.859,417 639.289,926	3	506.865,474 639.298,143	10.208
4	506.870,371 639.309,02	5	506.873,298 639.316,164	7.72
6	506.881,253 639.334,209	7	506.887,032 639.347,334	14.341
8	506.889,839 639.367,078	9	506.892,344 639.390,631	23.686
10	506.896,838 639.417,709	11	506.898,141 639.431,94	14.291

Punct început	X / Y	Punct sfârșit	X / Y	Lungime segment (** (m)
11	506.898,141 639.431,94	12	506.902,451 639.457,398	25.82
13	506.905,858 639.479,547	14	506.908,716 639.498,867	19.53
15	506.920,657 639.528,425	16	506.923,593 639.548,979	20.763
17	506.922,027 639.562,878	18	506.923,789 639.572,861	10.137
19	506.922,223 639.591,653	20	506.917,916 639.615,535	24.267
21	506.924,376 639.637,068	22	506.930,002 639.664,55	28.052
23	506.929,04 639.678,661	24	506.927,0 639.703,081	24.505
25	506.925,112 639.712,975	26	506.923,427 639.728,585	15.701
27	506.920,8 639.706,638	28	506.917,214 639.687,549	19.423
29	506.905,76 639.604,27	30	506.900,241 639.573,003	31.75
31	506.895,612 639.536,601	32	506.883,843 639.449,84	87.556
33	506.868,178 639.357,874	34	506.862,738 639.322,13	36.156

Punct început	X / Y	Punct sfârșit	X / Y	Lungime segment (** (m)
12	506.902,451 639.457,398	13	506.905,858 639.479,547	22.41
14	506.908,716 639.498,867	15	506.920,657 639.528,425	31.879
16	506.923,593 639.548,979	17	506.922,027 639.562,878	13.987
18	506.923,789 639.572,861	19	506.922,223 639.591,653	18.857
20	506.917,916 639.615,535	21	506.924,376 639.637,068	22.481
22	506.930,002 639.664,55	23	506.929,04 639.678,661	14.144
24	506.927,0 639.703,081	25	506.925,112 639.712,975	10.073
26	506.923,427 639.728,585	27	506.920,8 639.706,638	22.104
28	506.917,214 639.687,549	29	506.905,76 639.604,27	84.063
30	506.900,241 639.573,003	31	506.895,612 639.536,601	36.695
32	506.883,843 639.449,84	33	506.868,178 639.357,874	93.291
34	506.862,738 639.322,13	1	506.852,289 639.282,841	40.655

** Lungimile segmentelor sunt determinate în planul de proiecție Stereo 70 și sunt rotunjite la 1 milimetru.

*** Distanța dintre puncte este formată din segmente cumulate ce sunt mai mici decât valoarea 1 milimetru.

**DATE DESPRE IMOBILUL NR. 4264**

Oficiul de Cadastru și Publicitate Imobiliară SUCEAVA
Biroul de Cadastru și Publicitate Imobiliară Vatra Dornei

A. Partea I. Descrierea imobilului

TEREN Extravilan

Adresa: Jud. Suceava

Nr. Crt	Nr cadastral Nr. topografic	Suprafața* (mp)	Observații / Referințe
A1		2.640	Sector cadastral:0 Teren neimprejmuit;

B. Partea II. Proprietari și acte

Inscrieri privitoare la dreptul de proprietate și alte drepturi reale		Referințe
/		
Act Normativ nr. 7, din 13/03/1996 emis de PARLAMENTUL ROMANIEI;		
B1	Inscrierea provizorie, drept de PROPRIETATE, dobandit prin Lege, cota actuala 1/1, cota initiala 1/1 1) COMUNA POIANA STAMPEI, CIF:5021250	A1

C. Partea III. SARCINI .

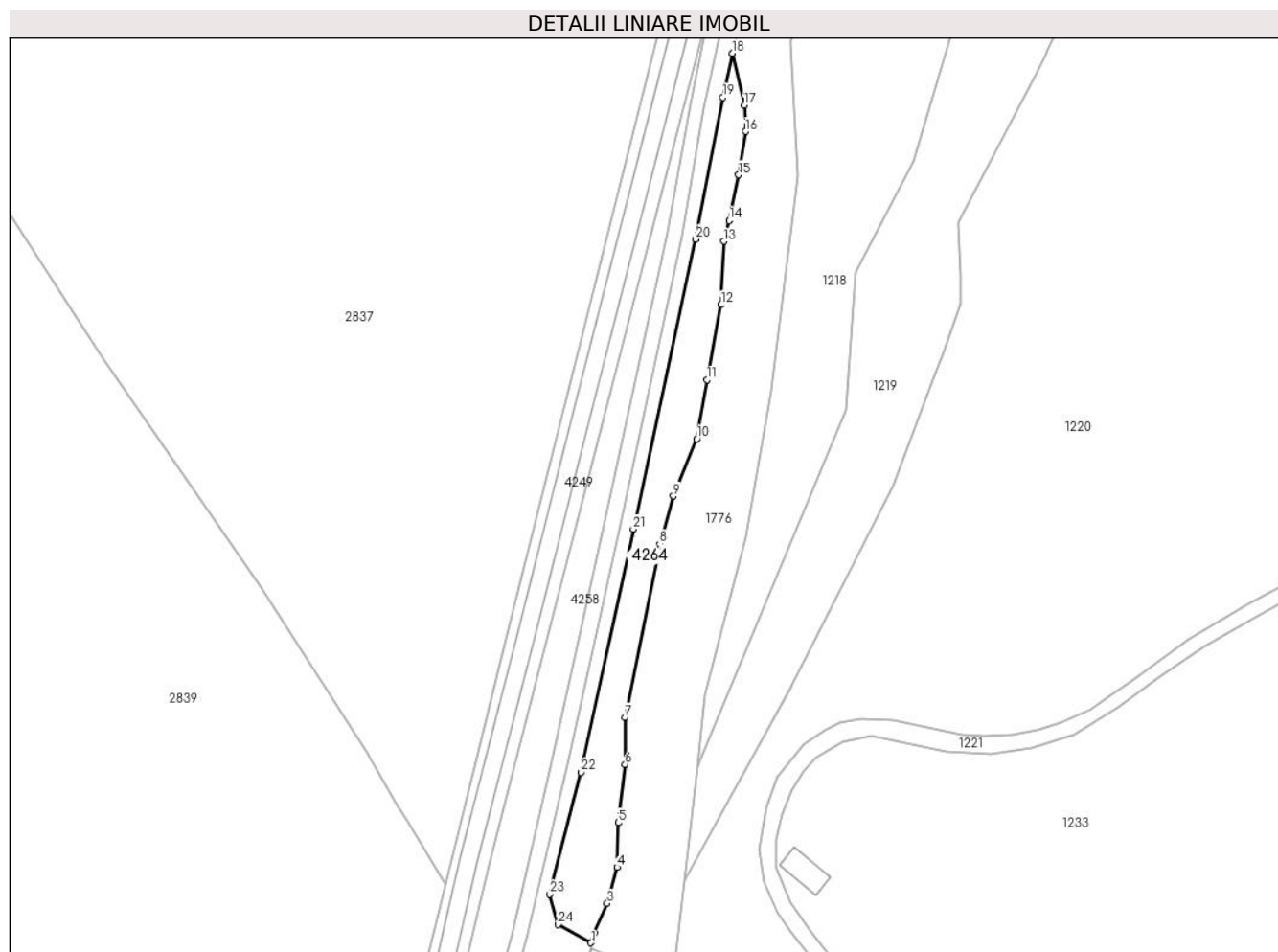
Inscrieri privind dezmembramintele dreptului de proprietate, drepturi reale de garanție și sarcini	Referințe
NU SUNT	

Anexa Nr. 1 La Partea I

Teren

Nr cadastral	Suprafața (mp)*	Observații / Referințe
	2.640	

* Suprafața este determinată în planul de proiecție Stereo 70.



Date referitoare la teren

Crt	Categorie folosință	Intravilan	Suprafața (mp)	Tarla	Parcelă	Nr. topo	Observații / Referințe
1	faneata	NU	2.640	-	-	-	

Lungime Segmente

1) Valorile lungimilor segmentelor sunt obținute din proiecție în plan.

Punct început	X / Y	Punct sfârșit	X / Y	Lungime segment (** (m)	Punct început	X / Y	Punct sfârșit	X / Y	Lungime segment (** (m)
1	506.795,71 638.957,337	2	506.796,761 638.960,096	2.952	2	506.796,761 638.960,096	3	506.800,442 638.968,682	9.342
3	506.800,442 638.968,682	4	506.803,265 638.979,098	10.792	4	506.803,265 638.979,098	5	506.803,645 638.991,937	12.845
5	506.803,645 638.991,937	6	506.805,603 639.008,772	16.948	6	506.805,603 639.008,772	7	506.805,603 639.022,278	13.506
7	506.805,603 639.022,278	8	506.815,588 639.072,278	50.987	8	506.815,588 639.072,278	9	506.819,503 639.086,059	14.326
9	506.819,503 639.086,059	10	506.826,237 639.102,502	17.768	10	506.826,237 639.102,502	11	506.829,212 639.119,571	17.326

Punct început	X / Y	Punct sfârşit	X / Y	Lungime segment (** (m)
11	506.829,212 639.119,571	12	506.833,284 639.141,182	21.991
13	506.834,068 639.159,487	14	506.835,608 639.165,452	6.161
15	506.838,302 639.178,601	16	506.840,313 639.191,125	12.684
17	506.839,944 639.198,679	18	506.836,454 639.213,663	15.385
19	506.833,834 639.200,98	20	506.826,006 639.160,092	41.631
21	506.807,972 639.076,574	22	506.792,85 639.006,51	71.677
23	506.783,881 638.971,369	24	506.786,214 638.962,587	9.087

Punct început	X / Y	Punct sfârşit	X / Y	Lungime segment (** (m)
12	506.833,284 639.141,182	13	506.834,068 639.159,487	18.322
14	506.835,608 639.165,452	15	506.838,302 639.178,601	13.422
16	506.840,313 639.191,125	17	506.839,944 639.198,679	7.563
18	506.836,454 639.213,663	19	506.833,834 639.200,98	12.951
20	506.826,006 639.160,092	21	506.807,972 639.076,574	85.443
22	506.792,85 639.006,51	23	506.783,881 638.971,369	36.268
24	506.786,214 638.962,587	1	506.795,71 638.957,337	10.851

** Lungimile segmentelor sunt determinate în planul de proiecție Stereo 70 și sunt rotunjite la 1 milimetru.

*** Distanța dintre puncte este formată din segmente cumulate ce sunt mai mici decât valoarea 1 milimetru.

**DATE DESPRE IMOBILUL NR. 4265**

Oficiul de Cadastru și Publicitate Imobiliară SUCEAVA
Biroul de Cadastru și Publicitate Imobiliară Vatra Dornei

A. Partea I. Descrierea imobilului

TEREN Extravilan

Adresa: Jud. Suceava

Nr. Crt	Nr cadastral Nr. topografic	Suprafața* (mp)	Observații / Referințe
A1		5.120	Sector cadastral:0 Teren neimprejmuit;

B. Partea II. Proprietari și acte

Inscrieri privitoare la dreptul de proprietate și alte drepturi reale		Referințe
/		
Act Normativ nr. 7, din 13/03/1996 emis de PARLAMENTUL ROMANIEI;		
B1	Inscrierea provizorie, drept de PROPRIETATE, dobandit prin Lege, cota actuala 1/1, cota initiala 1/1 1) COMUNA POIANA STAMPEI, CIF:5021250	A1

C. Partea III. SARCINI .

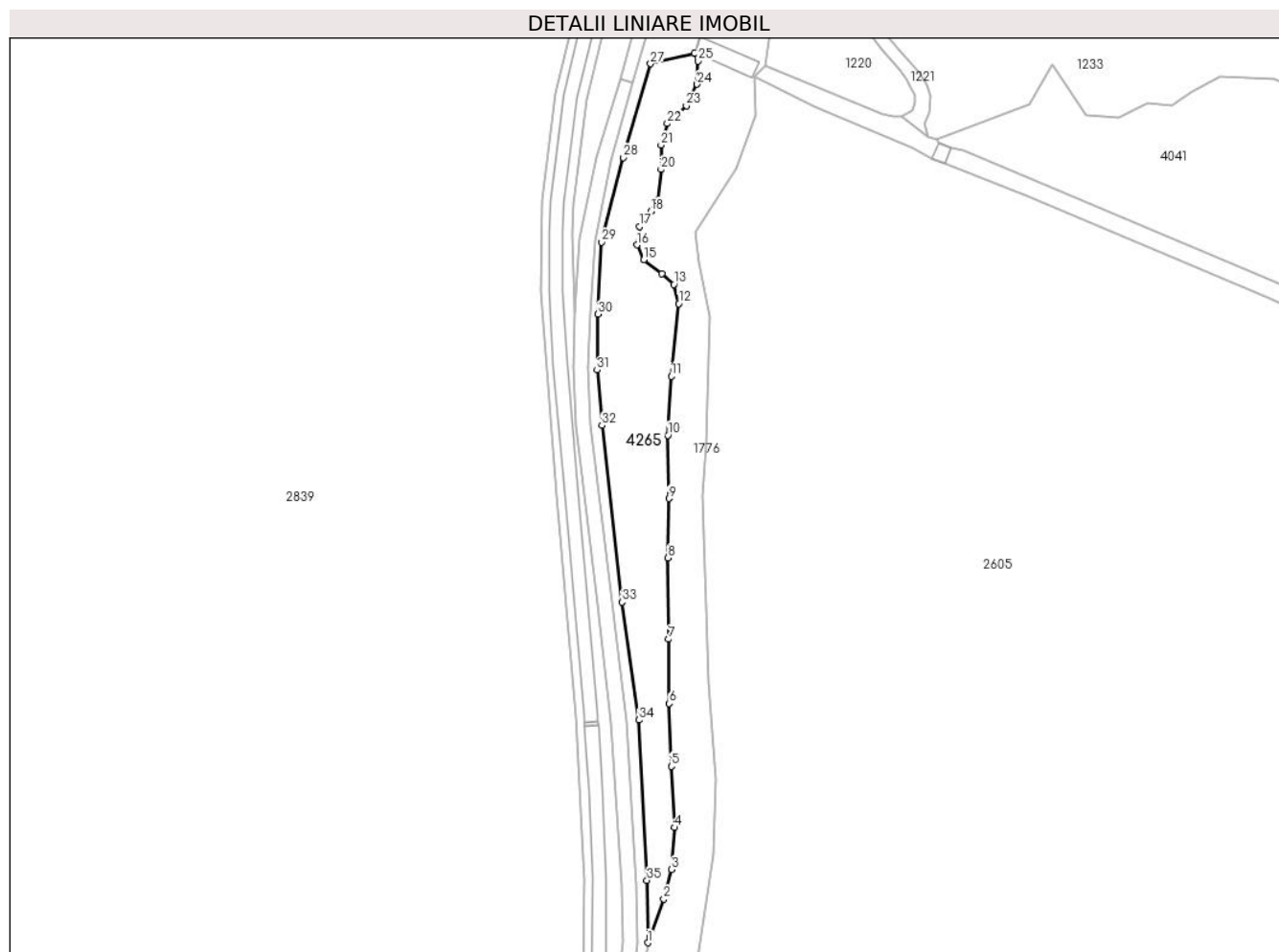
Inscrieri privind dezmembramintele dreptului de proprietate, drepturi reale de garanție și sarcini	Referințe
NU SUNT	

Anexa Nr. 1 La Partea I

Teren

Nr cadastral	Suprafața (mp)*	Observații / Referințe
	5.120	

* Suprafața este determinată în planul de proiecție Stereo 70.



Date referitoare la teren

Crt	Categorie folosință	Intravilan	Suprafața (mp)	Tarla	Parcelă	Nr. topo	Observații / Referințe
1	faneata	NU	5.120	-	-	-	

Lungime Segmente

1) Valorile lungimilor segmentelor sunt obținute din proiecție în plan.

Punct început	X / Y	Punct sfârșit	X / Y	Lungime segment (** (m)	Punct început	X / Y	Punct sfârșit	X / Y	Lungime segment (** (m)
1	506.777,192 638.632,563	2	506.782,927 638.648,113	16.574	2	506.782,927 638.648,113	3	506.785,533 638.658,637	10.842
3	506.785,533 638.658,637	4	506.786,736 638.673,67	15.081	4	506.786,736 638.673,67	5	506.785,548 638.695,446	21.808
5	506.785,548 638.695,446	6	506.784,847 638.717,896	22.461	6	506.784,847 638.717,896	7	506.784,646 638.740,848	22.953
7	506.784,646 638.740,848	8	506.784,424 638.769,8	28.953	8	506.784,424 638.769,8	9	506.784,674 638.790,973	21.174
9	506.784,674 638.790,973	10	506.784,298 638.813,523	22.553	10	506.784,298 638.813,523	11	506.785,555 638.834,561	21.076

Punct început	X / Y	Punct sfârșit	X / Y	Lungime segment (** (m)
11	506.785,555 638.834,561	12	506.788,217 638.860,4	25.976
13	506.786,495 638.867,29	14	506.782,266 638.871,205	5.763
15	506.775,689 638.876,06	16	506.773,34 638.881,384	5.819
17	506.774,28 638.887,962	18	506.778,337 638.893,319	6.72
19	506.780,822 638.897,488	20	506.781,945 638.908,313	10.883
21	506.781,945 638.916,972	22	506.784,11 638.924,669	7.996
23	506.790,917 638.930,976	24	506.794,76 638.938,661	8.592
25	506.795,158 638.946,953	26	506.793,845 638.949,745	3.085
27	506.778,159 638.945,969	28	506.768,504 638.912,518	34.816
29	506.760,709 638.882,352	30	506.759,341 638.856,695	25.693
31	506.759,114 638.836,816	32	506.760,813 638.817,017	19.872
33	506.767,958 638.754,014	34	506.774,015 638.711,979	42.469
35	506.776,896 638.654,8	1	506.777,192 638.632,563	22.239

Punct început	X / Y	Punct sfârșit	X / Y	Lungime segment (** (m)
12	506.788,217 638.860,4	13	506.786,495 638.867,29	7.102
14	506.782,266 638.871,205	15	506.775,689 638.876,06	8.175
16	506.773,34 638.881,384	17	506.774,28 638.887,962	6.645
18	506.778,337 638.893,319	19	506.780,822 638.897,488	4.853
20	506.781,945 638.908,313	21	506.781,945 638.916,972	8.659
22	506.784,11 638.924,669	23	506.790,917 638.930,976	9.28
24	506.794,76 638.938,661	25	506.795,158 638.946,953	8.302
26	506.793,845 638.949,745	27	506.778,159 638.945,969	16.134
28	506.768,504 638.912,518	29	506.760,709 638.882,352	31.157
30	506.759,341 638.856,695	31	506.759,114 638.836,816	19.88
32	506.760,813 638.817,017	33	506.767,958 638.754,014	63.407
34	506.774,015 638.711,979	35	506.776,896 638.654,8	57.252

** Lungimile segmentelor sunt determinate în planul de proiecție Stereo 70 și sunt rotunjite la 1 milimetru.

*** Distanța dintre puncte este formată din segmente cumulate ce sunt mai mici decât valoarea 1 milimetru.

**DATE DESPRE IMOBILUL NR. 4266**

Oficiul de Cadastru și Publicitate Imobiliară SUCEAVA
Biroul de Cadastru și Publicitate Imobiliară Vatra Dornei

A. Partea I. Descrierea imobilului

TEREN Extravilan

Adresa: Jud. Suceava

Nr. Crt	Nr cadastral Nr. topografic	Suprafața* (mp)	Observații / Referințe
A1		2.393	Sector cadastral:0 Teren neimprejmuit;

B. Partea II. Proprietari și acte

Inscrieri privitoare la dreptul de proprietate și alte drepturi reale		Referințe
/		
Act Normativ nr. 7, din 13/03/1996 emis de PARLAMENTUL ROMANIEI;		
B1	Inscrierea provizorie, drept de PROPRIETATE, dobandit prin Lege, cota actuala 1/1, cota initiala 1/1 1) COMUNA POIANA STAMPEI, CIF:5021250	A1

C. Partea III. SARCINI .

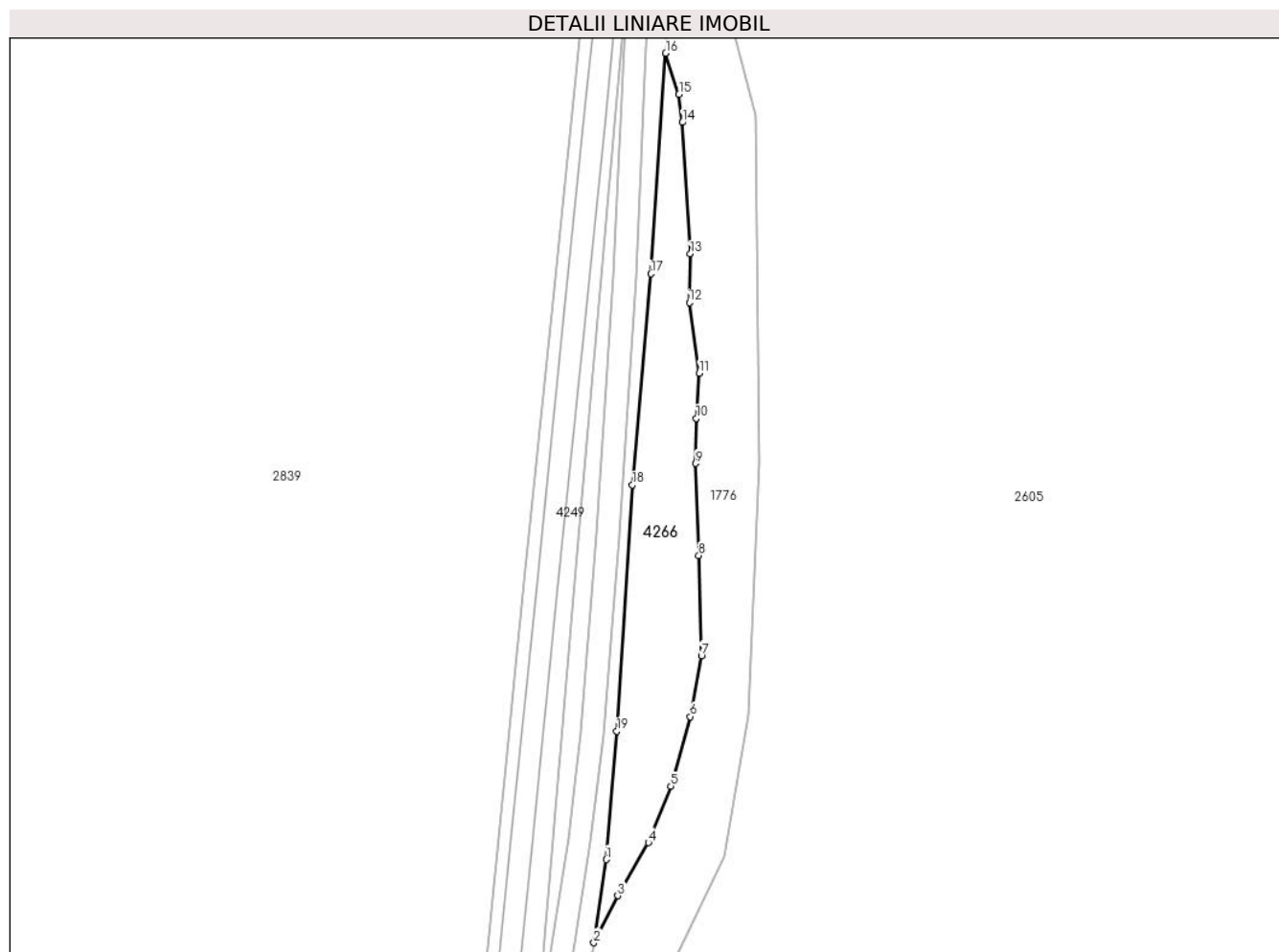
Inscrieri privind dezmembramintele dreptului de proprietate, drepturi reale de garanție și sarcini	Referințe
NU SUNT	

Anexa Nr. 1 La Partea I

Teren

Nr cadastral	Suprafața (mp)*	Observații / Referințe
	2.393	

* Suprafața este determinată în planul de proiecție Stereo 70.



Date referitoare la teren

Crt	Categorie folosință	Intravilan	Suprafața (mp)	Tarla	Parcelă	Nr. topo	Observații / Referințe
1	pașune	NU	2.393	-	-	-	

Lungime Segmente

1) Valorile lungimilor segmentelor sunt obținute din proiecție în plan.

Punct început	X / Y	Punct sfârșit	X / Y	Lungime segment (** (m)
1	506.753,012 638.318,971	2	506.750,076 638.299,328	19.861
2	506.750,076 638.299,328	3	506.755,695 638.310,428	12.441
3	506.755,695 638.310,428	4	506.762,947 638.322,951	14.471
4	506.762,947 638.322,951	5	506.768,271 638.336,262	14.336
5	506.768,271 638.336,262	6	506.772,813 638.352,705	17.059

Punct început	X / Y	Punct sfârșit	X / Y	Lungime segment (** (m)
6	506.772,813 638.352,705	7	506.775,475 638.367,112	14.651
7	506.775,475 638.367,112	8	506.774,849 638.390,759	23.655
8	506.774,849 638.390,759	9	506.774,114 638.412,456	21.709
9	506.774,114 638.412,456	10	506.774,24 638.423,105	10.65
10	506.774,24 638.423,105	11	506.774,991 638.433,754	10.675
11	506.774,991 638.433,754	12	506.772,611 638.450,417	16.832
12	506.772,611 638.450,417	13	506.772,862 638.461,942	11.528
13	506.772,862 638.461,942	14	506.770,949 638.492,96	31.077
14	506.770,949 638.492,96	15	506.770,171 638.499,581	6.667
15	506.770,171 638.499,581	16	506.767,048 638.509,292	10.201
16	506.767,048 638.509,292	17	506.763,591 638.457,244	52.163
17	506.763,591 638.457,244	18	506.759,161 638.407,384	50.056
18	506.759,161 638.407,384	19	506.755,505 638.349,26	58.239
19	506.755,505 638.349,26	1	506.753,012 638.318,971	30.391

** Lungimile segmentelor sunt determinate în planul de proiecție Stereo 70 și sunt rotunjite la 1 milimetru.

*** Distanța dintre puncte este formată din segmente cumulate ce sunt mai mici decât valoarea 1 milimetru.

**DATE DESPRE IMOBILUL NR. 4267**

Oficiul de Cadastru și Publicitate Imobiliară SUCEAVA
Biroul de Cadastru și Publicitate Imobiliară Vatra Dornei

A. Partea I. Descrierea imobilului

TEREN Extravilan

Adresa: Jud. Suceava

Nr. Crt	Nr cadastral Nr. topografic	Suprafața* (mp)	Observații / Referințe
A1		2.562	Sector cadastral:0 Teren neimprejmuit;

B. Partea II. Proprietari și acte

Inscrieri privitoare la dreptul de proprietate și alte drepturi reale		Referințe
/		
Act Normativ nr. 7, din 13/03/1996 emis de PARLAMENTUL ROMANIEI;		
B1	Inscrierea provizorie, drept de PROPRIETATE, dobandit prin Lege, cota actuala 1/1, cota initiala 1/1 1) COMUNA POIANA STAMPEI, CIF:5021250	A1

C. Partea III. SARCINI .

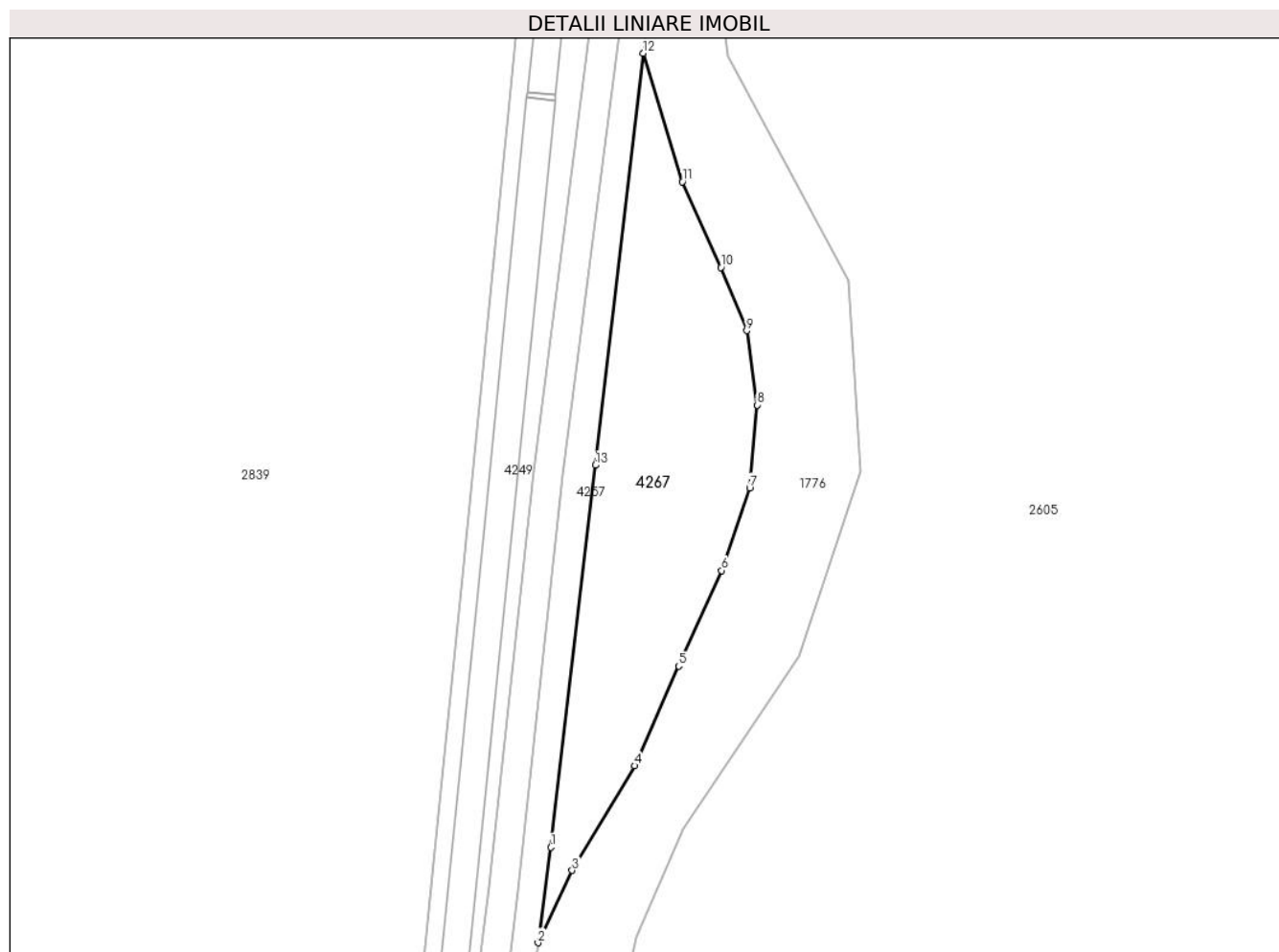
Inscrieri privind dezmembramintele dreptului de proprietate, drepturi reale de garanție și sarcini	Referințe
NU SUNT	

Anexa Nr. 1 La Partea I

Teren

Nr cadastral	Suprafața (mp)*	Observații / Referințe
	2.562	

* Suprafața este determinată în planul de proiecție Stereo 70.



Date referitoare la teren

Crt	Categorie folosință	Intra vilan	Suprafața (mp)	Tarla	Parcelă	Nr. topo	Observații / Referințe
1	faneata	NU	2.562	-	-	-	

Lungime Segmente

1) Valorile lungimilor segmentelor sunt obținute din proiecție în plan.

Punct început	X / Y	Punct sfârșit	X / Y	Lungime segment (** (m)
1	506.726,043 638.103,567	2	506.723,743 638.086,542	17.18
2	506.723,743 638.086,542	3	506.729,824 638.099,465	14.282
3	506.729,824 638.099,465	4	506.740,974 638.118,131	21.743
4	506.740,974 638.118,131	5	506.748,867 638.135,921	19.462
5	506.748,867 638.135,921	6	506.756,509 638.152,96	18.674

Punct început	X / Y	Punct sfârșit	X / Y	Lungime segment (** (m)
6	506.756,509 638.152,96	7	506.761,525 638.167,716	15.585
7	506.761,525 638.167,716	8	506.762,903 638.182,499	14.847
8	506.762,903 638.182,499	9	506.761,024 638.195,779	13.412
9	506.761,024 638.195,779	10	506.756,388 638.207,054	12.191
10	506.756,388 638.207,054	11	506.749,498 638.222,339	16.766
11	506.749,498 638.222,339	12	506.742,517 638.245,277	23.977
12	506.742,517 638.245,277	13	506.733,97 638.171,756	74.016
13	506.733,97 638.171,756	1	506.726,043 638.103,567	68.648

** Lungimile segmentelor sunt determinate în planul de proiecție Stereo 70 și sunt rotunjite la 1 milimetru.

*** Distanța dintre puncte este formată din segmente cumulate ce sunt mai mici decât valoarea 1 milimetru.

**DATE DESPRE IMOBILUL NR. 4268**

Oficiul de Cadastru și Publicitate Imobiliară SUCEAVA
Biroul de Cadastru și Publicitate Imobiliară Vatra Dornei

A. Partea I. Descrierea imobilului

TEREN Extravilan

Adresa: Jud. Suceava

Nr. Crt	Nr cadastral Nr. topografic	Suprafața* (mp)	Observații / Referințe
A1		1.535	Sector cadastral:0 Teren neimprejmuit;

B. Partea II. Proprietari și acte

Inscrieri privitoare la dreptul de proprietate și alte drepturi reale		Referințe
/		
Act Normativ nr. 7, din 13/03/1996 emis de PARLAMENTUL ROMANIEI;		
B1	Inscrierea provizorie, drept de PROPRIETATE, dobandit prin Lege, cota actuala 1/1, cota initiala 1/1 1) COMUNA POIANA STAMPEI, CIF:5021250	A1

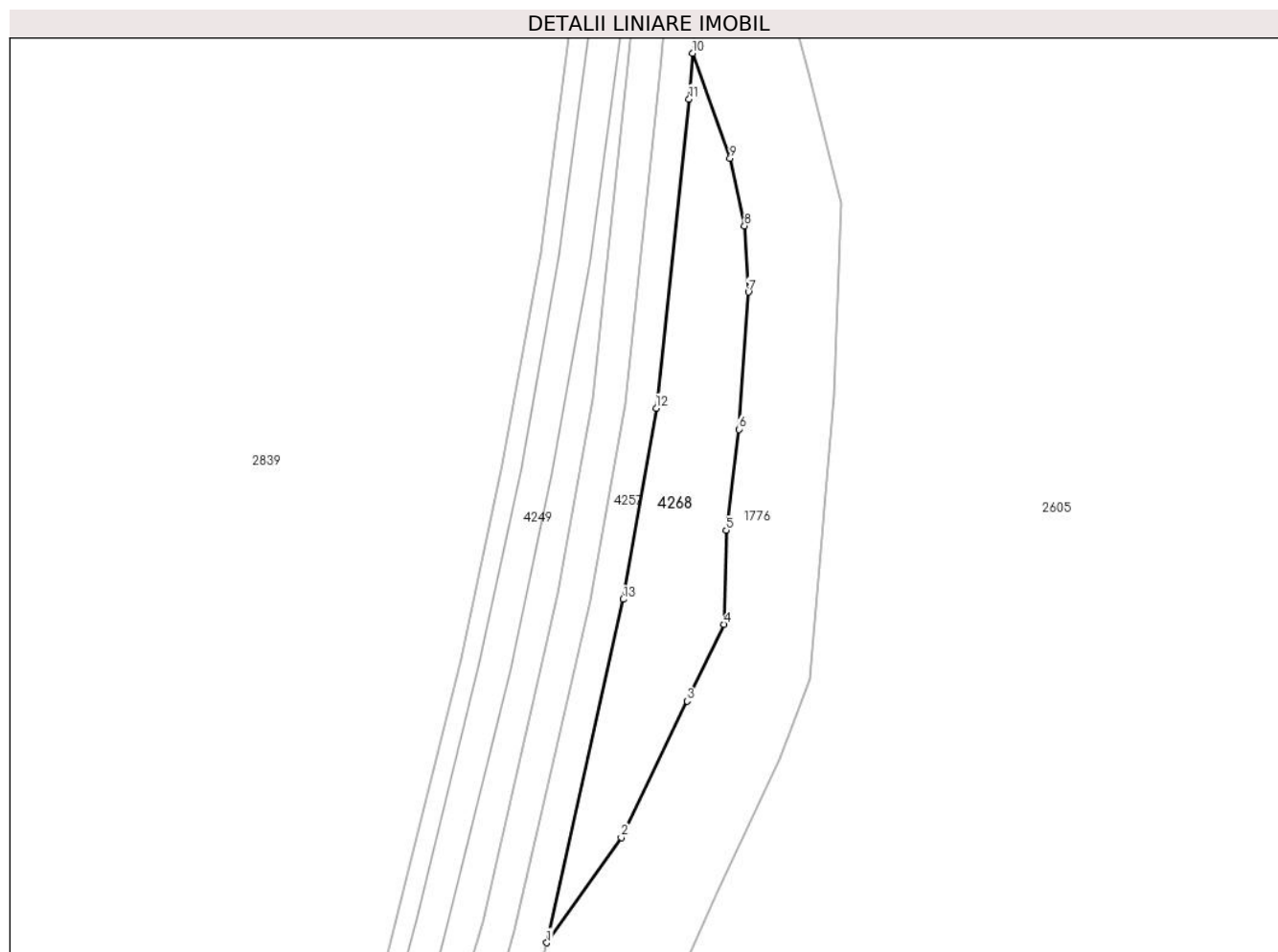
C. Partea III. SARCINI .

Inscrieri privind dezmembramintele dreptului de proprietate, drepturi reale de garanție și sarcini	Referințe
NU SUNT	

Teren

Nr cadastral	Suprafața (mp)*	Observații / Referințe
	1.535	

* Suprafața este determinată în planul de proiecție Stereo 70.



Date referitoare la teren

Crt	Categorie folosință	Intra vilan	Suprafața (mp)	Tarla	Parcelă	Nr. topo	Observații / Referințe
1	faneata	NU	1.535	-	-	-	

Lungime Segmente

1) Valorile lungimilor segmentelor sunt obținute din proiecție în plan.

Punct început	X / Y	Punct sfârșit	X / Y	Lungime segment (** (m)
1	506.690,005 637.843,752	2	506.701,878 637.860,533	20.557
2	506.701,878 637.860,533	3	506.712,4 637.882,31	24.186
3	506.712,4 637.882,31	4	506.718,257 637.894,527	13.548
4	506.718,257 637.894,527	5	506.718,641 637.909,537	15.015
5	506.718,641 637.909,537	6	506.720,63 637.925,637	16.222

Punct început	X / Y	Punct sfârșit	X / Y	Lungime segment (** (m)
6	506.720,63 637.925,637	7	506.722,172 637.947,523	21.94
7	506.722,172 637.947,523	8	506.721,557 637.958,094	10.589
8	506.721,557 637.958,094	9	506.719,247 637.968,87	11.021
9	506.719,247 637.968,87	10	506.713,256 637.985,612	17.782
10	506.713,256 637.985,612	11	506.712,712 637.978,296	7.336
11	506.712,712 637.978,296	12	506.707,439 637.929,004	49.573
12	506.707,439 637.929,004	13	506.702,176 637.898,531	30.924
13	506.702,176 637.898,531	1	506.690,005 637.843,752	56.115

** Lungimile segmentelor sunt determinate în planul de proiecție Stereo 70 și sunt rotunjite la 1 milimetru.

*** Distanța dintre puncte este formată din segmente cumulate ce sunt mai mici decât valoarea 1 milimetru.

**DATE DESPRE IMOBILUL NR. 4269**

Oficiul de Cadastru și Publicitate Imobiliară SUCEAVA
Biroul de Cadastru și Publicitate Imobiliară Vatra Dornei

A. Partea I. Descrierea imobilului

TEREN Extravilan

Adresa: Jud. Suceava

Nr. Crt	Nr cadastral Nr. topografic	Suprafața* (mp)	Observații / Referințe
A1		2.267	Sector cadastral:0 Teren neimprejmuit;

B. Partea II. Proprietari și acte

Inscrieri privitoare la dreptul de proprietate și alte drepturi reale		Referințe
/		
Act Normativ nr. 7, din 13/03/1996 emis de PARLAMENTUL ROMANIEI;		
B1	Inscrierea provizorie, drept de PROPRIETATE, dobandit prin Lege, cota actuala 1/1, cota initiala 1/1 1) COMUNA POIANA STAMPEI, CIF:5021250	A1

C. Partea III. SARCINI .

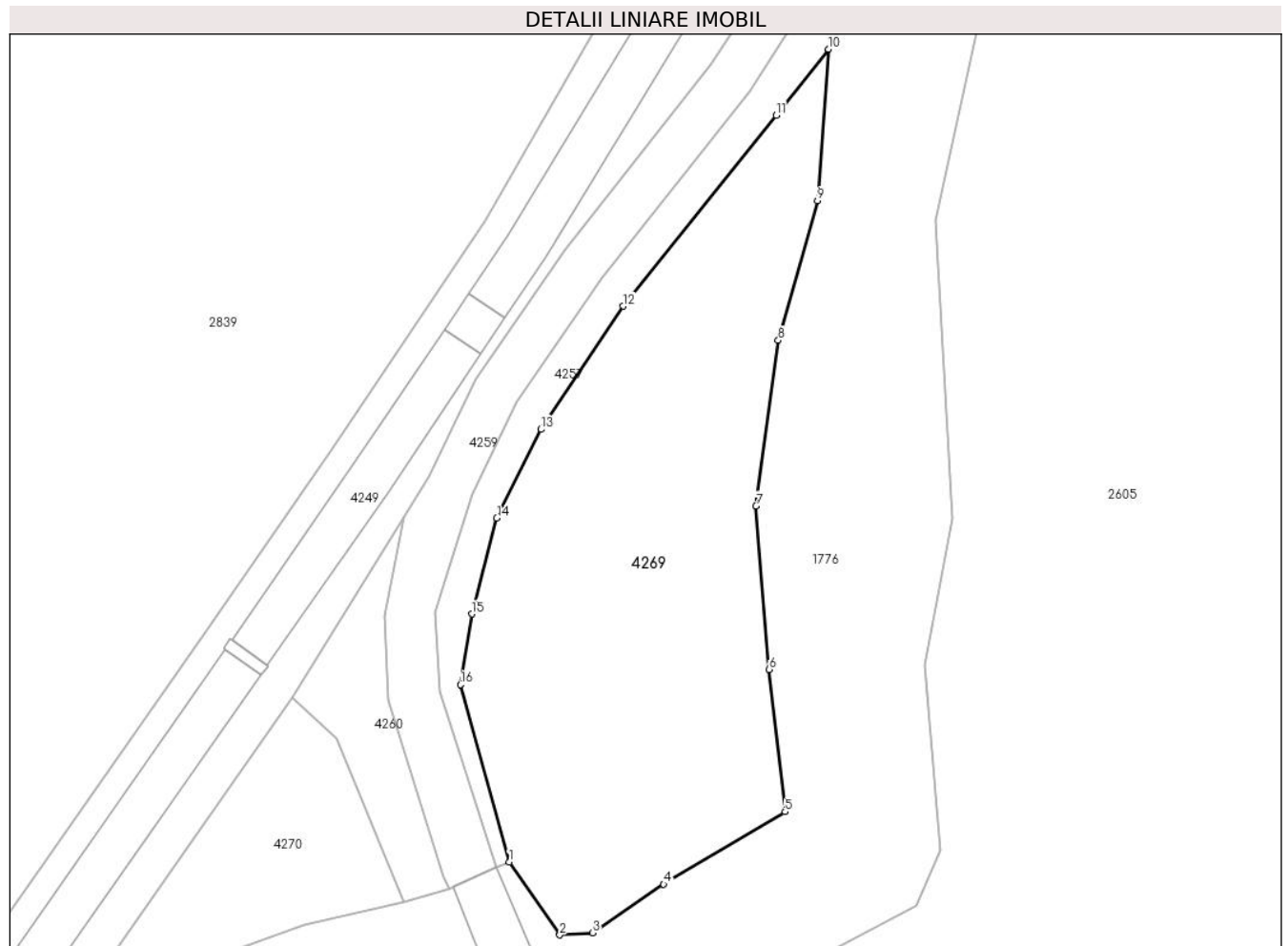
Inscrieri privind dezmembramintele dreptului de proprietate, drepturi reale de garanție și sarcini	Referințe
NU SUNT	

Anexa Nr. 1 La Partea I

Teren

Nr cadastral	Suprafața (mp)*	Observații / Referințe
	2.267	

* Suprafața este determinată în planul de proiecție Stereo 70.



Date referitoare la teren

Crt	Categorie folosință	Intra vilan	Suprafața (mp)	Tarla	Parcelă	Nr. topo	Observații / Referințe
1	faneata	NU	2.267	-	-	-	

Lungime Segmente

1) Valorile lungimilor segmentelor sunt obținute din proiecție în plan.

Punct început	X / Y	Punct sfârșit	X / Y	Lungime segment (** (m)
1	506.585,517 637.547,457	2	506.591,287 637.539,143	10.12
2	506.591,287 637.539,143	3	506.595,055 637.539,383	3.776
3	506.595,055 637.539,383	4	506.603,154 637.544,916	9.809
4	506.603,154 637.544,916	5	506.617,013 637.553,193	16.143
5	506.617,013 637.553,193	6	506.615,209 637.569,43	16.337

Punct început	X / Y	Punct sfârșit	X / Y	Lungime segment (** (m)
6	506.615,209 637.569,43	7	506.613,706 637.588,071	18.701
7	506.613,706 637.588,071	8	506.616,243 637.606,982	19.08
8	506.616,243 637.606,982	9	506.620,733 637.622,89	16.53
9	506.620,733 637.622,89	10	506.621,98 637.640,181	17.336
10	506.621,98 637.640,181	11	506.615,996 637.632,645	9.623
11	506.615,996 637.632,645	12	506.598,525 637.610,858	27.927
12	506.598,525 637.610,858	13	506.589,131 637.596,804	16.905
13	506.589,131 637.596,804	14	506.584,09 637.586,686	11.304
14	506.584,09 637.586,686	15	506.581,233 637.575,744	11.309
15	506.581,233 637.575,744	16	506.579,953 637.567,682	8.163
16	506.579,953 637.567,682	1	506.585,517 637.547,457	20.976

** Lungimile segmentelor sunt determinate în planul de proiecție Stereo 70 și sunt rotunjite la 1 milimetru.

*** Distanța dintre puncte este formată din segmente cumulate ce sunt mai mici decât valoarea 1 milimetru.

**DATE DESPRE IMOBILUL NR. 4270**

Oficiul de Cadastru și Publicitate Imobiliară SUCEAVA
Biroul de Cadastru și Publicitate Imobiliară Vatra Dornei

A. Partea I. Descrierea imobilului

TEREN Extravilan

Adresa: Jud. Suceava

Nr. Crt	Nr cadastral Nr. topografic	Suprafața* (mp)	Observații / Referințe
A1		546	Sector cadastral:0 Teren neimprejmuit;

B. Partea II. Proprietari și acte

Inscrieri privitoare la dreptul de proprietate și alte drepturi reale		Referințe
/		
Act Normativ nr. 7, din 13/03/1996 emis de PARLAMENTUL ROMANIEI;		
B1	Inscrierea provizorie, drept de PROPRIETATE, dobandit prin Lege, cota actuala 1/1, cota initiala 1/1 1) COMUNA POIANA STAMPEI, CIF:5021250	A1

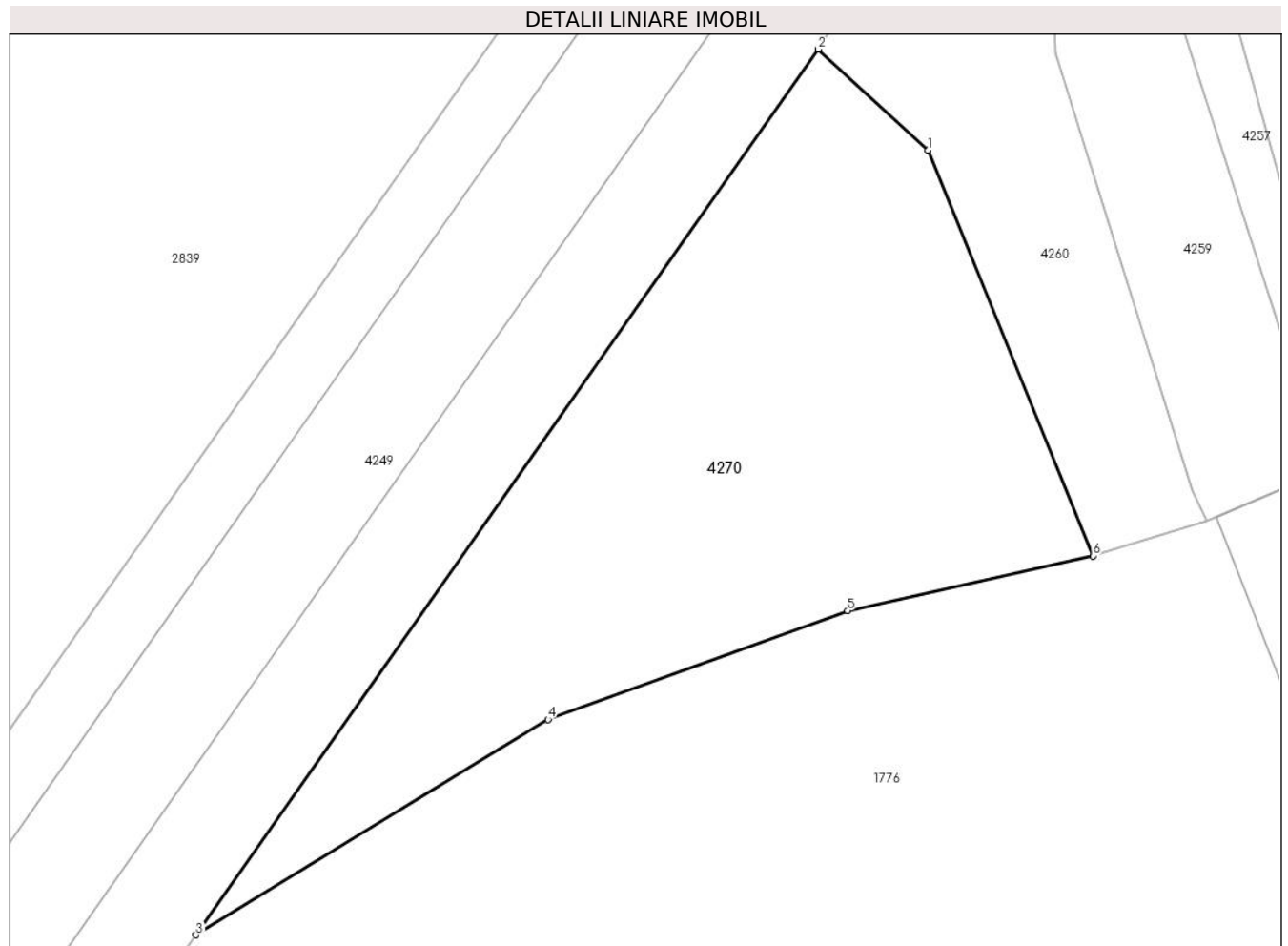
C. Partea III. SARCINI .

Inscrieri privind dezmembramintele dreptului de proprietate, drepturi reale de garanție și sarcini	Referințe
NU SUNT	

Teren

Nr cadastral	Suprafața (mp)*	Observații / Referințe
	546	

* Suprafața este determinată în planul de proiecție Stereo 70.



Date referitoare la teren

Crt	Categorie folosință	Intravilan	Suprafața (mp)	Tarla	Parcelă	Nr. topo	Observații / Referințe
1	pașune	NU	546	-	-	-	

Lungime Segmente

1) Valorile lungimilor segmentelor sunt obținute din proiecție în plan.

Punct început	X / Y	Punct sfârșit	X / Y	Lungime segment (** (m)
1	506.565,838 637.561,519	2	506.560,79 637.566,159	6.857
2	506.560,79 637.566,159	3	506.532,157 637.525,447	49.773
3	506.532,157 637.525,447	4	506.548,357 637.535,346	18.985
4	506.548,357 637.535,346	5	506.562,148 637.540,349	14.67
5	506.562,148 637.540,349	6	506.573,437 637.542,869	11.567

Punct început	X / Y	Punct sfârşit	X / Y	Lungime segment (** (m)
6	506.573,437 637.542,869	1	506.565,838 637.561,519	20.139

** Lungimile segmentelor sunt determinate în planul de proiecţie Stereo 70 şi sunt rotunjite la 1 milimetru.

*** Distanţa dintre puncte este formată din segmente cumulate ce sunt mai mici decât valoarea 1 milimetru.

**DATE DESPRE IMOBILUL NR. 4271**

Oficiul de Cadastru și Publicitate Imobiliară SUCEAVA
Biroul de Cadastru și Publicitate Imobiliară Vatra Dornei

A. Partea I. Descrierea imobilului

TEREN Extravilan

Adresa: Jud. Suceava

Nr. Crt	Nr cadastral Nr. topografic	Suprafața* (mp)	Observații / Referințe
A1		21.099	Sector cadastral:0 Teren neimprejmuit;

B. Partea II. Proprietari și acte

Inscrieri privitoare la dreptul de proprietate și alte drepturi reale		Referințe
/		
Act Normativ nr. 7, din 13/03/1996 emis de PARLAMENTUL ROMANIEI;		
B1	Inscrierea provizorie, drept de PROPRIETATE, dobandit prin Lege, cota actuala 1/1, cota initiala 1/1 1) COMUNA POIANA STAMPEI, CIF:5021250	A1

C. Partea III. SARCINI .

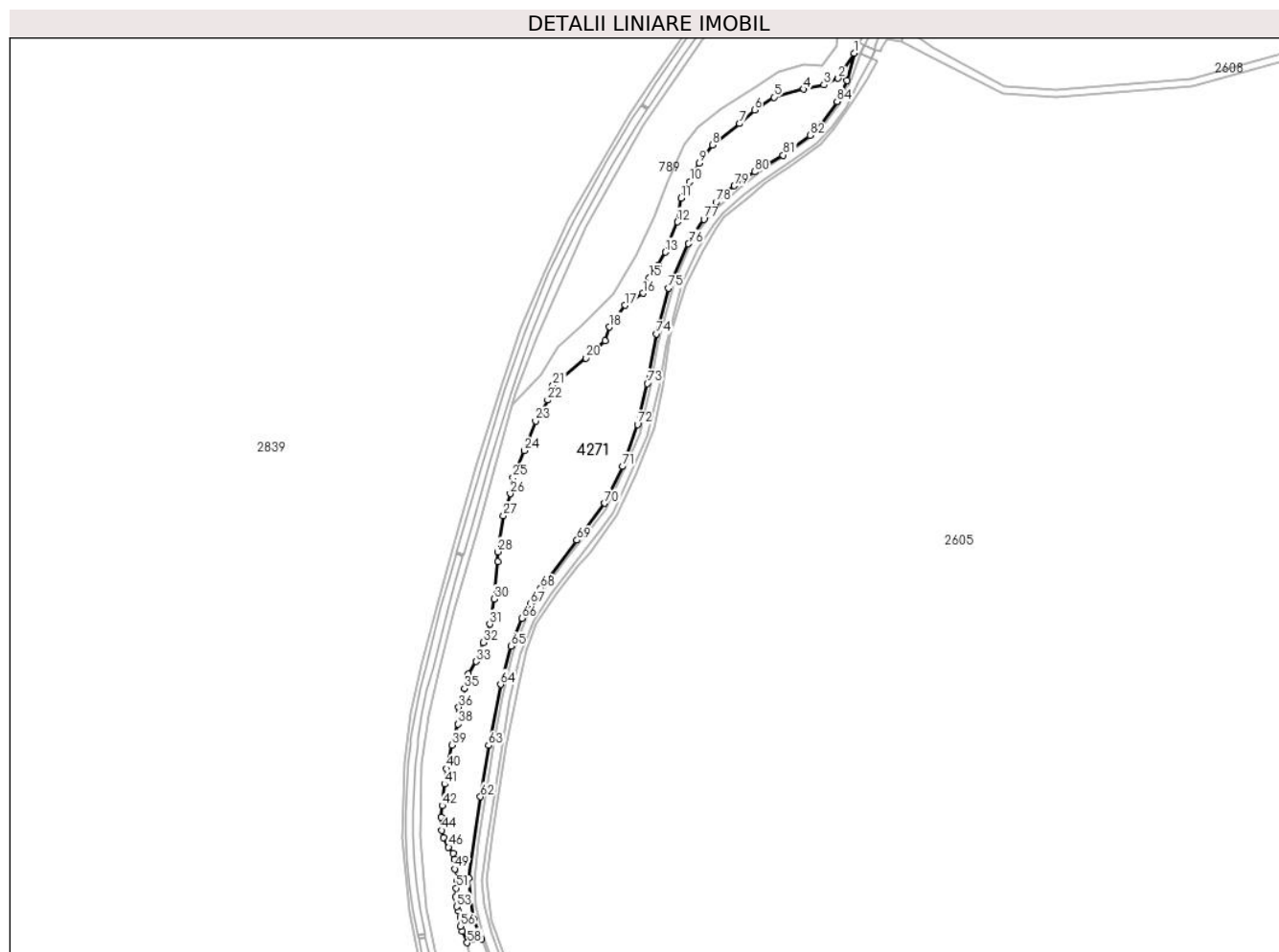
Inscrieri privind dezmembramintele dreptului de proprietate, drepturi reale de garanție și sarcini	Referințe
NU SUNT	

Anexa Nr. 1 La Partea I

Teren

Nr cadastral	Suprafața (mp)*	Observații / Referințe
	21.099	

* Suprafața este determinată în planul de proiecție Stereo 70.



Date referitoare la teren

Crt	Categorie folosință	Intravilan	Suprafața (mp)	Tarla	Parcelă	Nr. topo	Observații / Referințe
1	pașune	NU	21.099	-	-	-	

Lungime Segmente

1) Valorile lungimilor segmentelor sunt obținute din proiecție în plan.

Punct început	X / Y	Punct sfârșit	X / Y	Lungime segment	Punct început	X / Y	Punct sfârșit	X / Y	Lungime segment	Punct început	X / Y	Punct sfârșit	X / Y	Lungime segment
1	506.509,596 637.333,64	2	506.498,542 637.316,213	20.637	2	506.498,542 637.316,213	3	506.488,624 637.311,779	10.864	3	506.488,624 637.311,779	4	506.474,636 637.308,812	14.299
4	506.474,636 637.308,812	5	506.453,99 637.303,199	21.395	5	506.453,99 637.303,199	6	506.440,56 637.294,279	16.122	6	506.440,56 637.294,279	7	506.430,137 637.284,858	14.05
7	506.430,137 637.284,858	8	506.411,285 637.270,181	23.892	8	506.411,285 637.270,181	9	506.402,408 637.257,506	15.474	9	506.402,408 637.257,506	10	506.395,701 637.244,562	14.578
10	506.395,701 637.244,562	11	506.389,813 637.233,287	12.72	11	506.389,813 637.233,287	12	506.387,057 637.216,75	16.765	12	506.387,057 637.216,75	13	506.378,702 637.195,897	22.464
13	506.378,702 637.195,897	14	506.373,811 637.186,596	10.509	14	506.373,811 637.186,596	15	506.367,717 637.178,017	10.523	15	506.367,717 637.178,017	16	506.363,3 637.167,404	11.495
16	506.363,3 637.167,404	17	506.350,78 637.159,111	15.017	17	506.350,78 637.159,111	18	506.339,808 637.144,047	18.636	18	506.339,808 637.144,047	19	506.336,926 637.134,4	10.068

Punct început	X / Y	Punct sfârșit	X / Y	Lungime segment	Punct început	X / Y	Punct sfârșit	X / Y	Lungime segment	Punct început	X / Y	Punct sfârșit	X / Y	Lungime segment
19	506.336,926 637.134,4	20	506.323,646 637.122,498	17.833	20	506.323,646 637.122,498	21	506.300,72 637.103,581	29.723	21	506.300,72 637.103,581	22	506.297,212 637.093,433	10.737
22	506.297,212 637.093,433	23	506.288,775 637.078,859	16.84	23	506.288,775 637.078,859	24	506.281,158 637.058,413	21.819	24	506.281,158 637.058,413	25	506.273,24 637.039,772	20.253
25	506.273,24 637.039,772	26	506.271,236 637.028,546	11.403	26	506.271,236 637.028,546	27	506.266,504 637.013,259	16.003	27	506.266,504 637.013,259	28	506.262,62 636.988,328	25.232
28	506.262,62 636.988,328	29	506.262,746 636.981,563	6.766	29	506.262,746 636.981,563	30	506.260,115 636.955,63	26.066	30	506.260,115 636.955,63	31	506.257,108 636.938,216	17.672
31	506.257,108 636.938,216	32	506.252,42 636.925,481	13.57	32	506.252,42 636.925,481	33	506.247,784 636.912,327	13.947	33	506.247,784 636.912,327	34	506.242,272 636.903,557	10.358
34	506.242,272 636.903,557	35	506.239,516 636.893,66	10.274	35	506.239,516 636.893,66	36	506.235,507 636.880,63	13.633	36	506.235,507 636.880,63	37	506.235,757 636.876,872	3.766
37	506.235,757 636.876,872	38	506.235,083 636.868,953	7.948	38	506.235,083 636.868,953	39	506.231,074 636.854,44	15.057	39	506.231,074 636.854,44	40	506.227,065 636.838,164	16.762
40	506.227,065 636.838,164	41	506.225,688 636.827,411	10.841	41	506.225,688 636.827,411	42	506.224,046 636.812,529	14.972	42	506.224,046 636.812,529	43	506.223,43 636.804,627	7.926
43	506.223,43 636.804,627	44	506.223,711 636.795,439	9.192	44	506.223,711 636.795,439	45	506.225,154 636.790,307	5.331	45	506.225,154 636.790,307	46	506.228,522 636.783,733	7.387
46	506.228,522 636.783,733	47	506.231,569 636.779,483	5.229	47	506.231,569 636.779,483	48	506.232,691 636.775,314	4.317	48	506.232,691 636.775,314	49	506.232,852 636.768,739	6.577
49	506.232,852 636.768,739	50	506.234,721 636.760,803	8.153	50	506.234,721 636.760,803	51	506.233,887 636.755,415	5.452	51	506.233,887 636.755,415	52	506.233,31 636.749,578	5.865
52	506.233,31 636.749,578	53	506.234,208 636.742,587	7.048	53	506.234,208 636.742,587	54	506.235,042 636.739,828	2.882	54	506.235,042 636.739,828	55	506.236,517 636.735,018	5.031
55	506.236,517 636.735,018	56	506.236,773 636.729,112	5.912	56	506.236,773 636.729,112	57	506.237,899 636.725,498	3.785	57	506.237,899 636.725,498	58	506.241,478 636.717,549	8.718
58	506.241,478 636.717,549	59	506.251,485 636.720,173	10.345	59	506.251,485 636.720,173	60	506.245,958 636.734,082	14.967	60	506.245,958 636.734,082	61	506.242,475 636.762,24	28.373
61	506.242,475 636.762,24	62	506.250,645 636.818,688	57.036	62	506.250,645 636.818,688	63	506.256,28 636.854,262	36.018	63	506.256,28 636.854,262	64	506.264,534 636.896,485	43.022
64	506.264,534 636.896,485	65	506.271,807 636.922,993	27.488	65	506.271,807 636.922,993	66	506.279,325 636.942,378	20.792	66	506.279,325 636.942,378	67	506.285,371 636.952,412	11.715
67	506.285,371 636.952,412	68	506.292,338 636.963,128	12.782	68	506.292,338 636.963,128	69	506.317,506 636.996,426	41.739	69	506.317,506 636.996,426	70	506.336,804 637.021,85	31.919
70	506.336,804 637.021,85	71	506.349,096 637.047,441	28.39	71	506.349,096 637.047,441	72	506.359,416 637.076,545	30.88	72	506.359,416 637.076,545	73	506.366,253 637.104,871	29.139
73	506.366,253 637.104,871	74	506.372,469 637.139,328	35.013	74	506.372,469 637.139,328	75	506.381,115 637.170,845	32.681	75	506.381,115 637.170,845	76	506.394,822 637.201,65	33.717
76	506.394,822 637.201,65	77	506.405,428 637.218,724	20.1	77	506.405,428 637.218,724	78	506.413,939 637.230,215	14.3	78	506.413,939 637.230,215	79	506.426,606 637.241,865	17.21
79	506.426,606 637.241,865	80	506.440,604 637.251,473	16.978	80	506.440,604 637.251,473	81	506.460,337 637.263,079	22.893	81	506.460,337 637.263,079	82	506.478,998 637.276,731	23.122
82	506.478,998 637.276,731	83	506.486,579 637.284,252	10.679	83	506.486,579 637.284,252	84	506.497,777 637.300,263	19.538	84	506.497,777 637.300,263	85	506.504,795 637.314,732	16.081
85	506.504,795 637.314,732	1	506.509,596 637.333,64	19.508										

** Lungimile segmentelor sunt determinate în planul de proiecție Stereo 70 și sunt rotunjite la 1 milimetru.

*** Distanța dintre puncte este formată din segmente cumulate ce sunt mai mici decât valoarea 1 milimetru.

**DATE DESPRE IMOBILUL NR. 4272**

Oficiul de Cadastru și Publicitate Imobiliară SUCEAVA
Biroul de Cadastru și Publicitate Imobiliară Vatra Dornei

A. Partea I. Descrierea imobilului

TEREN Extravilan

Adresa: Jud. Suceava

Nr. Crt	Nr cadastral Nr. topografic	Suprafața* (mp)	Observații / Referințe
A1	34556	2.254	Sector cadastral:0 Teren neimprejmuit;

B. Partea II. Proprietari și acte

Inscrieri privitoare la dreptul de proprietate și alte drepturi reale		Referințe
18695 / 18/11/2022		
Act Administrativ nr. HCL nr.135, din 27/10/2022 emis de Consiliul Local al Comunei Poiana Stampei (HCL ; act administrativ nr Adeverinta nr.586 din 02.11.2022, emis de Comuna Poiana Stampei);		
B1	Intabulare, drept de PROPRIETATE, dobandit prin Lege, cota actuala 1/1, cota initiala 1/1 1) COMUNA POIANA STAMPEI, CIF:5021250, domeniul public	A1

C. Partea III. SARCINI .

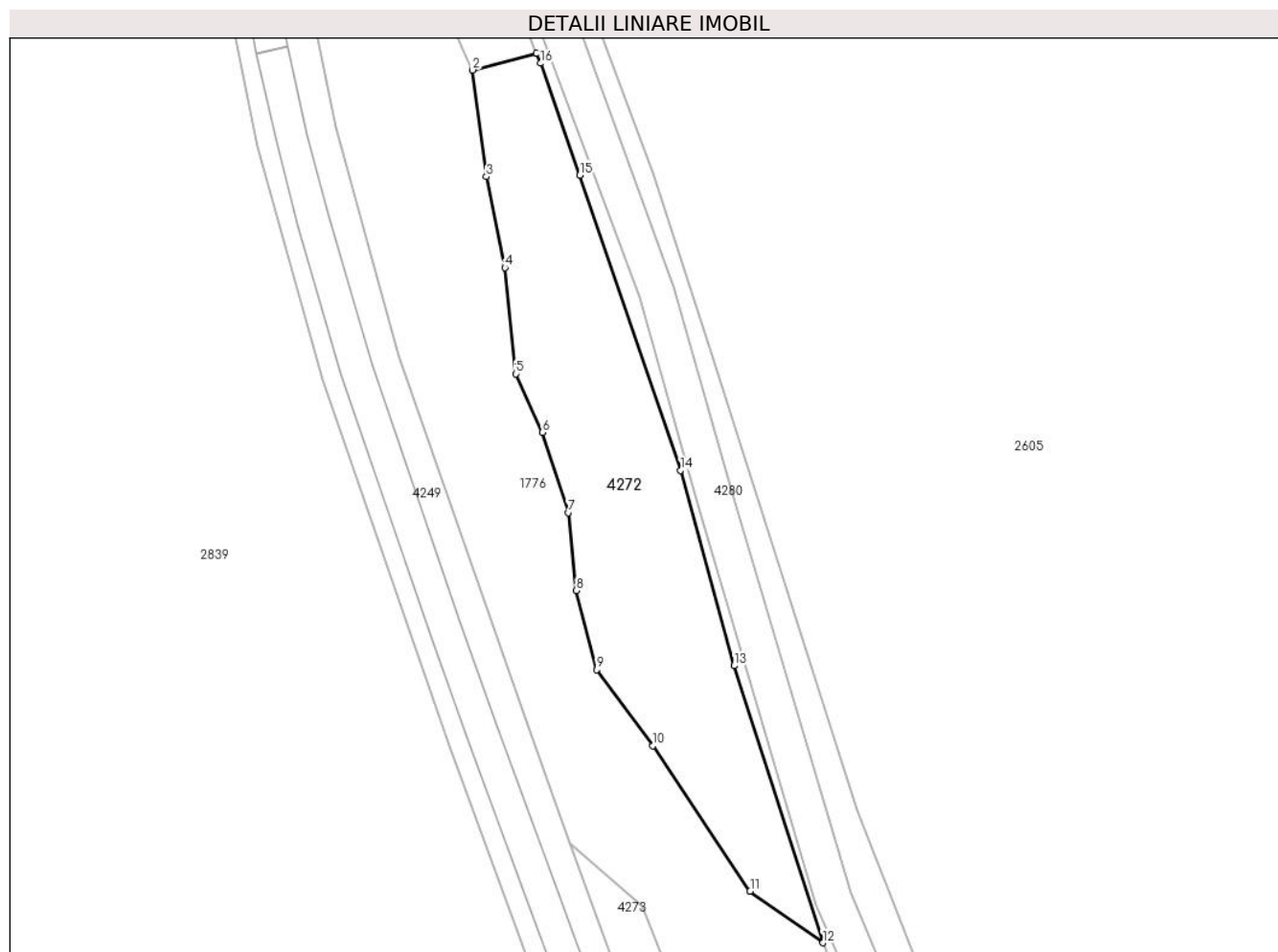
Inscrieri privind dezmembramintele dreptului de proprietate, drepturi reale de garanție și sarcini	Referințe
NU SUNT	

Anexa Nr. 1 La Partea I

Teren

Nr cadastral	Suprafața (mp)*	Observații / Referințe
34556	2.254	

* Suprafața este determinată în planul de proiecție Stereo 70.



Date referitoare la teren

Crt	Categorie folosință	Intra vilan	Suprafața (mp)	Tarla	Parcelă	Nr. topo	Observații / Referințe
1	faneata	NU	2.254	-	-	-	Imobil neimprejmuit

Lungime Segmente

1) Valorile lungimilor segmentelor sunt obținute din proiecție în plan.

Punct început	X / Y	Punct sfârșit	X / Y	Lungime segment (** (m)
1	506.251,485 636.720,173	2	506.241,478 636.717,549	10.345
2	506.241,478 636.717,549	3	506.243,633 636.700,919	16.769
3	506.243,633 636.700,919	4	506.246,551 636.686,707	14.508
4	506.246,551 636.686,707	5	506.248,269 636.670,144	16.652
5	506.248,269 636.670,144	6	506.252,374 636.661,009	10.015

Punct început	X / Y	Punct sfârșit	X / Y	Lungime segment (** (m)
6	506.252,374 636.661,009	7	506.256,413 636.648,513	13.133
7	506.256,413 636.648,513	8	506.257,676 636.636,312	12.266
8	506.257,676 636.636,312	9	506.260,862 636.623,985	12.732
9	506.260,862 636.623,985	10	506.269,673 636.612,144	14.76
10	506.269,673 636.612,144	11	506.284,82 636.589,424	27.306
11	506.284,82 636.589,424	12	506.296,187 636.581,376	13.928
12	506.296,187 636.581,376	13	506.282,334 636.624,601	45.391
13	506.282,334 636.624,601	14	506.274,008 636.655,097	31.612
14	506.274,008 636.655,097	15	506.258,237 636.701,154	48.682
15	506.258,237 636.701,154	16	506.252,107 636.718,608	18.499
16	506.252,107 636.718,608	1	506.251,485 636.720,173	1.684

** Lungimile segmentelor sunt determinate în planul de proiecție Stereo 70 și sunt rotunjite la 1 milimetru.

*** Distanța dintre puncte este formată din segmente cumulate ce sunt mai mici decât valoarea 1 milimetru.

**DATE DESPRE IMOBILUL NR. 4273**

Oficiul de Cadastru și Publicitate Imobiliară SUCEAVA
Biroul de Cadastru și Publicitate Imobiliară Vatra Dornei

A. Partea I. Descrierea imobilului

TEREN Extravilan

Adresa: Jud. Suceava

Nr. Crt	Nr cadastral Nr. topografic	Suprafața* (mp)	Observații / Referințe
A1		1.715	Sector cadastral:0 Teren neimprejmuit;

B. Partea II. Proprietari și acte

Inscrieri privitoare la dreptul de proprietate și alte drepturi reale		Referințe
/		
Act Normativ nr. 7, din 13/03/1996 emis de PARLAMENTUL ROMANIEI;		
B1	Inscrierea provizorie, drept de PROPRIETATE, dobandit prin Lege, cota actuala 1/1, cota initiala 1/1 1) COMUNA POIANA STAMPEI, CIF:5021250	A1

C. Partea III. SARCINI .

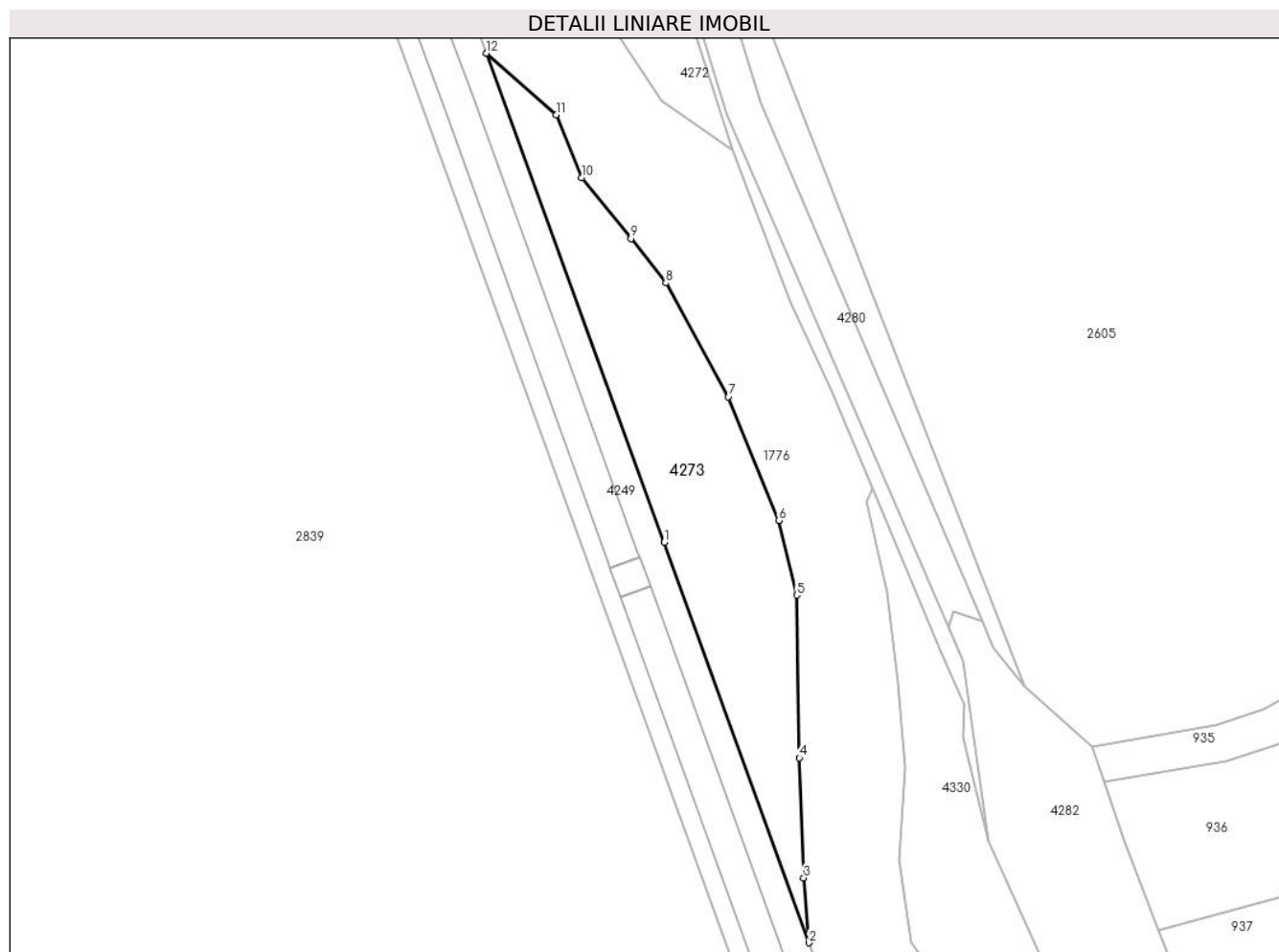
Inscrieri privind dezmembramintele dreptului de proprietate, drepturi reale de garanție și sarcini	Referințe
NU SUNT	

Anexa Nr. 1 La Partea I

Teren

Nr cadastral	Suprafața (mp)*	Observații / Referințe
	1.715	

* Suprafața este determinată în planul de proiecție Stereo 70.



Date referitoare la teren

Crt	Categorie folosință	Intra vilan	Suprafața (mp)	Tarla	Parcelă	Nr. topo	Observații / Referințe
1	faneata	NU	1.715	-	-	-	

Lungime Segmente

1) Valorile lungimilor segmentelor sunt obținute din proiecție în plan.

Punct început	X / Y	Punct sfârșit	X / Y	Lungime segment (** (m)
1	506.285,226 636.518,734	2	506.308,392 636.454,708	68.088
2	506.308,392 636.454,708	3	506.307,537 636.465,09	10.417
3	506.307,537 636.465,09	4	506.306,849 636.484,28	19.202
4	506.306,849 636.484,28	5	506.306,458 636.510,315	26.038
5	506.306,458 636.510,315	6	506.303,522 636.522,256	12.297

Punct început	X / Y	Punct sfârșit	X / Y	Lungime segment (** (m)
6	506.303,522 636.522,256	7	506.295,496 636.542,027	21.338
7	506.295,496 636.542,027	8	506.285,471 636.560,215	20.768
8	506.285,471 636.560,215	9	506.279,891 636.567,335	9.046
9	506.279,891 636.567,335	10	506.272,001 636.577,084	12.542
10	506.272,001 636.577,084	11	506.267,96 636.587,091	10.792
11	506.267,96 636.587,091	12	506.256,751 636.596,961	14.935
12	506.256,751 636.596,961	1	506.285,226 636.518,734	83.248

** Lungimile segmentelor sunt determinate în planul de proiecție Stereo 70 și sunt rotunjite la 1 milimetru.

*** Distanța dintre puncte este formată din segmente cumulate ce sunt mai mici decât valoarea 1 milimetru.

**DATE DESPRE IMOBILUL NR. 4274**

Oficiul de Cadastru și Publicitate Imobiliară SUCEAVA
Biroul de Cadastru și Publicitate Imobiliară Vatra Dornei

A. Partea I. Descrierea imobilului

TEREN Extravilan

Adresa: Jud. Suceava

Nr. Crt	Nr cadastral Nr. topografic	Suprafața* (mp)	Observații / Referințe
A1		5.249	Sector cadastral:0 Teren neimprejmuit;

B. Partea II. Proprietari și acte

Inscrieri privitoare la dreptul de proprietate și alte drepturi reale		Referințe
/		
Act Normativ nr. 7, din 13/03/1996 emis de PARLAMENTUL ROMANIEI;		
B1	Inscrierea provizorie, drept de PROPRIETATE, dobandit prin Lege, cota actuala 1/1, cota initiala 1/1 1) COMUNA POIANA STAMPEI, CIF:5021250	A1

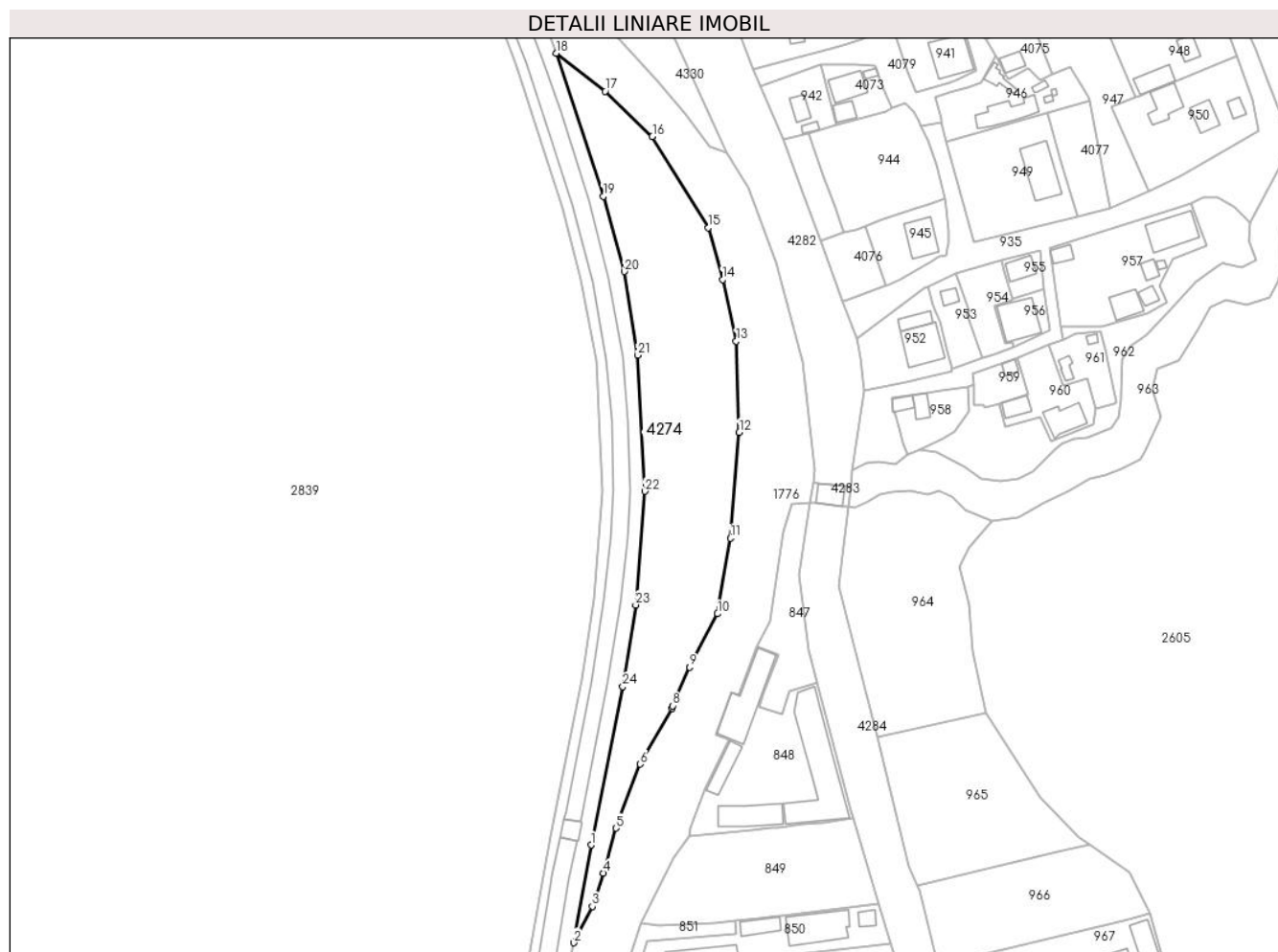
C. Partea III. SARCINI .

Inscrieri privind dezmembramintele dreptului de proprietate, drepturi reale de garanție și sarcini	Referințe
NU SUNT	

Teren

Nr cadastral	Suprafața (mp)*	Observații / Referințe
	5.249	

* Suprafața este determinată în planul de proiecție Stereo 70.



Date referitoare la teren

Crt	Categorie folosință	Intra vilan	Suprafața (mp)	Tarla	Parcelă	Nr. topo	Observații / Referințe
1	pașune	NU	5.249	-	-	-	

Lungime Segmente

1) Valorile lungimilor segmentelor sunt obținute din proiecție în plan.

Punct început	X / Y	Punct sfârșit	X / Y	Lungime segment (** (m)
1	506.324,339 636.203,362	2	506.319,138 636.174,24	29.583
3	506.324,747 636.185,058	4	506.328,091 636.195,008	10.497
5	506.331,747 636.208,414	6	506.339,054 636.227,52	20.456
7	506.348,5 636.244,203	8	506.348,762 636.244,939	0.781
9	506.353,817 636.256,425	10	506.362,085 636.272,335	17.93

Punct început	X / Y	Punct sfârșit	X / Y	Lungime segment (** (m)
2	506.319,138 636.174,24	3	506.324,747 636.185,058	12.186
4	506.328,091 636.195,008	5	506.331,747 636.208,414	13.896
6	506.339,054 636.227,52	7	506.348,5 636.244,203	19.172
8	506.348,762 636.244,939	9	506.353,817 636.256,425	12.549
10	506.362,085 636.272,335	11	506.365,969 636.294,886	22.883

Punct început	X / Y	Punct sfârşit	X / Y	Lungime segment (** (m)
11	506.365,969 636.294,886	12	506.368,6 636.326,457	31.68
13	506.367,685 636.353,685	14	506.363,613 636.372,007	18.769
15	506.359,385 636.387,511	16	506.342,647 636.414,695	31.924
17	506.328,599 636.428,23	18	506.313,887 636.439,521	18.545
19	506.328,026 636.396,867	20	506.334,347 636.374,428	23.312
21	506.338,194 636.349,474	22	506.340,396 636.308,916	40.618
23	506.337,67 636.274,987	24	506.333,795 636.250,614	24.679

Punct început	X / Y	Punct sfârşit	X / Y	Lungime segment (** (m)
12	506.368,6 636.326,457	13	506.367,685 636.353,685	27.243
14	506.363,613 636.372,007	15	506.359,385 636.387,511	16.07
16	506.342,647 636.414,695	17	506.328,599 636.428,23	19.507
18	506.313,887 636.439,521	19	506.328,026 636.396,867	44.936
20	506.334,347 636.374,428	21	506.338,194 636.349,474	25.249
22	506.340,396 636.308,916	23	506.337,67 636.274,987	34.038
24	506.333,795 636.250,614	1	506.324,339 636.203,362	48.189

** Lungimile segmentelor sunt determinate în planul de proiecție Stereo 70 și sunt rotunjite la 1 milimetru.

*** Distanța dintre puncte este formată din segmente cumulate ce sunt mai mici decât valoarea 1 milimetru.

**DATE DESPRE IMOBILUL NR. 4275**

Oficiul de Cadastru și Publicitate Imobiliară SUCEAVA
Biroul de Cadastru și Publicitate Imobiliară Vatra Dornei

A. Partea I. Descrierea imobilului

TEREN Extravilan

Adresa: Jud. Suceava, TRONSON 13

Nr. Crt	Nr cadastral Nr. topografic	Suprafața* (mp)	Observații / Referințe
A1	34498	684	Sector cadastral:0 Teren neimprejmuit;

B. Partea II. Proprietari și acte

Inscrieri privitoare la dreptul de proprietate și alte drepturi reale		Referințe
13457 / 23/08/2022		
Act Administrativ nr. HCL nr.96, din 29/07/2022 emis de CL POIANA STAMPEI (act administrativ nr Adresa nr. 6258 din 22.08.2022, emis de PRIMARIA POIANA STAMPEI; act administrativ nr Adresa nr.6079 din 17.08.2022, emis de PRIMARIA POIANA STAMPEI);		
B1	Intabulare, drept de PROPRIETATE, dobândit prin Lege, cota actuala 1/1, cota initiala 1/1 1) COMUNA POIANA STAMPEI, CIF:5021250, domeniul public	A1

C. Partea III. SARCINI .

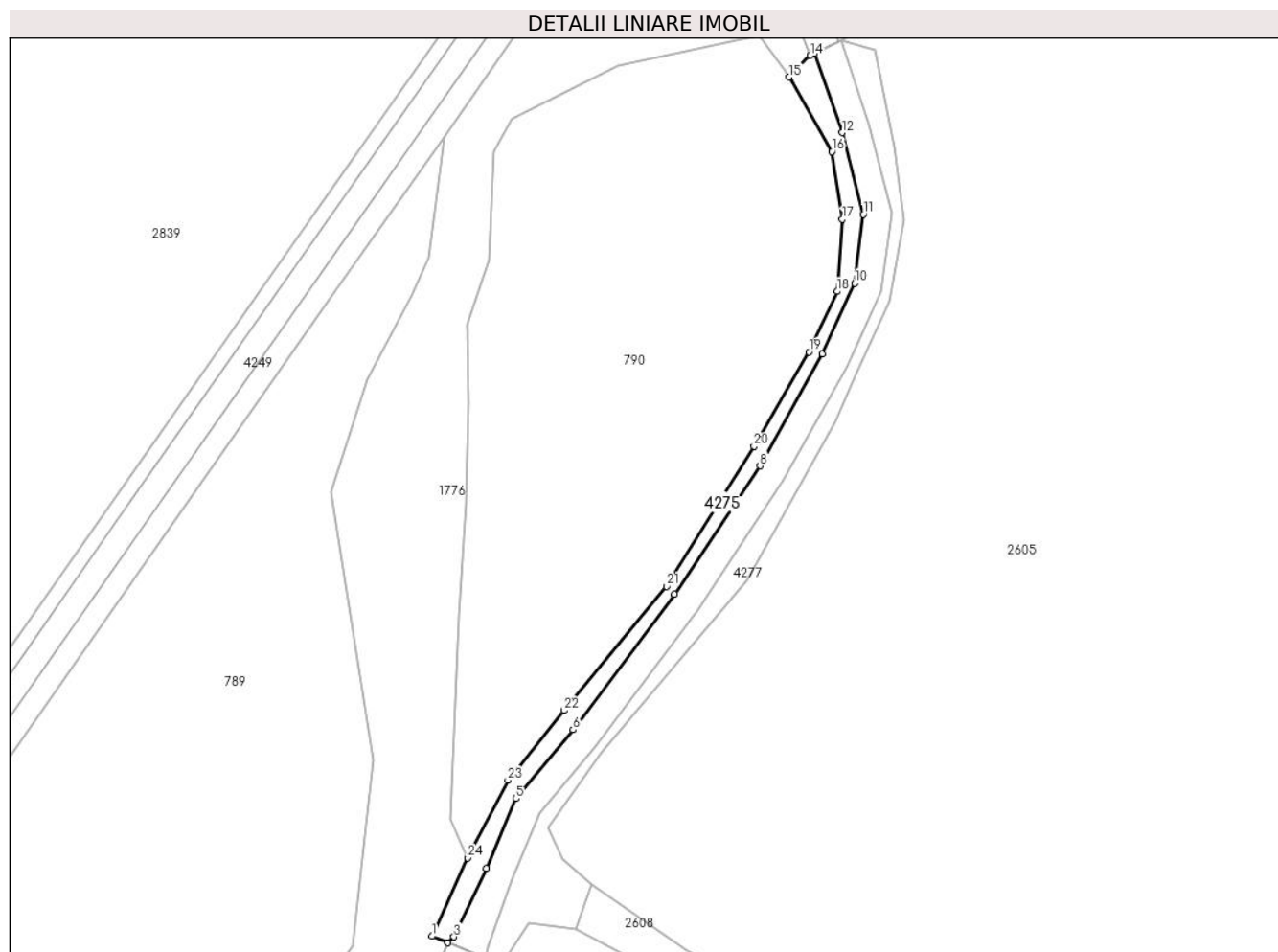
Inscrieri privind dezmembramintele dreptului de proprietate, drepturi reale de garanție și sarcini	Referințe
NU SUNT	

Anexa Nr. 1 La Partea I

Teren

Nr cadastral	Suprafața (mp)*	Observații / Referințe
34498	684	

* Suprafața este determinată în planul de proiecție Stereo 70.



Date referitoare la teren

Crt	Categorie folosință	Intravilan	Suprafața (mp)	Tarla	Parcelă	Nr. topo	Observații / Referințe
1	drum	NU	684	-	-	-	NEIMPREJMUIT

Lungime Segmente

1) Valorile lungimilor segmentelor sunt obținute din proiecție în plan.

Punct început	X / Y	Punct sfârșit	X / Y	Lungime segment (** (m)
1	506.513,117 637.340,468	2	506.516,351 637.339,13	3.5
3	506.517,545 637.340,346	4	506.524,035 637.354,156	15.259
5	506.530,075 637.368,199	6	506.541,566 637.382,102	18.037
7	506.562,063 637.409,457	8	506.579,317 637.435,325	31.094
9	506.591,931 637.457,911	10	506.598,413 637.472,121	15.619

Punct început	X / Y	Punct sfârșit	X / Y	Lungime segment (** (m)
2	506.516,351 637.339,13	3	506.517,545 637.340,346	1.704
4	506.524,035 637.354,156	5	506.530,075 637.368,199	15.287
6	506.541,566 637.382,102	7	506.562,063 637.409,457	34.182
8	506.579,317 637.435,325	9	506.591,931 637.457,911	25.87
10	506.598,413 637.472,121	11	506.600,183 637.486,041	14.032

Punct început	X / Y	Punct sfârșit	X / Y	Lungime segment (** (m)
11	506.600,183 637.486,041	12	506.595,954 637.502,54	17.032
13	506.590,365 637.518,545	14	506.589,472 637.518,128	0.986
15	506.585,21 637.513,727	16	506.593,863 637.498,692	17.347
17	506.595,943 637.485,075	18	506.594,924 637.470,521	14.59
19	506.589,203 637.458,275	20	506.578,137 637.439,247	22.012
21	506.560,441 637.411,008	22	506.539,76 637.385,985	32.463
23	506.528,412 637.371,919	24	506.520,357 637.356,189	17.672

Punct început	X / Y	Punct sfârșit	X / Y	Lungime segment (** (m)
12	506.595,954 637.502,54	13	506.590,365 637.518,545	16.953
14	506.589,472 637.518,128	15	506.585,21 637.513,727	6.126
16	506.593,863 637.498,692	17	506.595,943 637.485,075	13.775
18	506.594,924 637.470,521	19	506.589,203 637.458,275	13.516
20	506.578,137 637.439,247	21	506.560,441 637.411,008	33.326
22	506.539,76 637.385,985	23	506.528,412 637.371,919	18.073
24	506.520,357 637.356,189	1	506.513,117 637.340,468	17.308

** Lungimile segmentelor sunt determinate în planul de proiecție Stereo 70 și sunt rotunjite la 1 milimetru.

*** Distanța dintre puncte este formată din segmente cumulate ce sunt mai mici decât valoarea 1 milimetru.

**DATE DESPRE IMOBILUL NR. 4276**

Oficiul de Cadastru și Publicitate Imobiliară SUCEAVA
Biroul de Cadastru și Publicitate Imobiliară Vatra Dornei

A. Partea I. Descrierea imobilului

TEREN Extravilan

Adresa: Jud. Suceava

Nr. Crt	Nr cadastral Nr. topografic	Suprafața* (mp)	Observații / Referințe
A1	34321	1.179	Sector cadastral:0 Teren neimprejmuit;

B. Partea II. Proprietari și acte

Inscrieri privitoare la dreptul de proprietate și alte drepturi reale		Referințe
18805 / 15/11/2021		
Act Notarial nr. 2773, din 15/11/2021 emis de Vasilit Niculina;		
B1	Se infiinteaza cartea funciara 34321 a imobilului cu numarul cadastral 34321 / UAT Poiana Stampei, rezultat din dezmembrarea imobilului cu numarul cadastral 31310 inscris in cartea funciara 31310;	A1
Act Administrativ nr. H.G. nr.787, din 26/10/2017 emis de Guvernul României (act administrativ nr Protocol de predare-primire nr.13341 din 22.11.2017, emis de R.N.P. ROMSILVA- CONSILIUL LOCAL AL COMUNEI POIANA STAMPEI);		
B2	Intabulare, drept de PROPRIETATE, dobandit prin Lege, cota actuala 1/1, cota initiala 1/1 1) COMUNA POIANA STAMPEI , CIF:5021250, -DOMENIUL PUBLIC <i>OBSERVATII: pozitie transcrisa din CF 31310/Poiana Stampei, inscrisa prin incheierea nr. 17987 din 11/12/2017;</i>	A1
Act Administrativ nr. 139, din 14/12/2017 emis de Consiliul local al Comunei Poiana Stampei (act administrativ nr 1514 din 21.02.2018, emis de Comuna Poiana Stampei);		
B3	se notează încadrarea drumului înscris sub A1 în categoria funcțională a drumurilor comunale <i>OBSERVATII: pozitie transcrisa din CF 31310/Poiana Stampei, inscrisa prin incheierea nr. 2633 din 22/02/2018;</i>	A1
6910 / 09/05/2023		
Act Administrativ nr. 9, din 03/05/2023 emis de COMUNA POIANA STAMPEI;		
B4	se notează autorizația de construire nr. 9 din data de 3 mai 2023, emisă de Comuna Poiana Stampei	A1

C. Partea III. SARCINI .

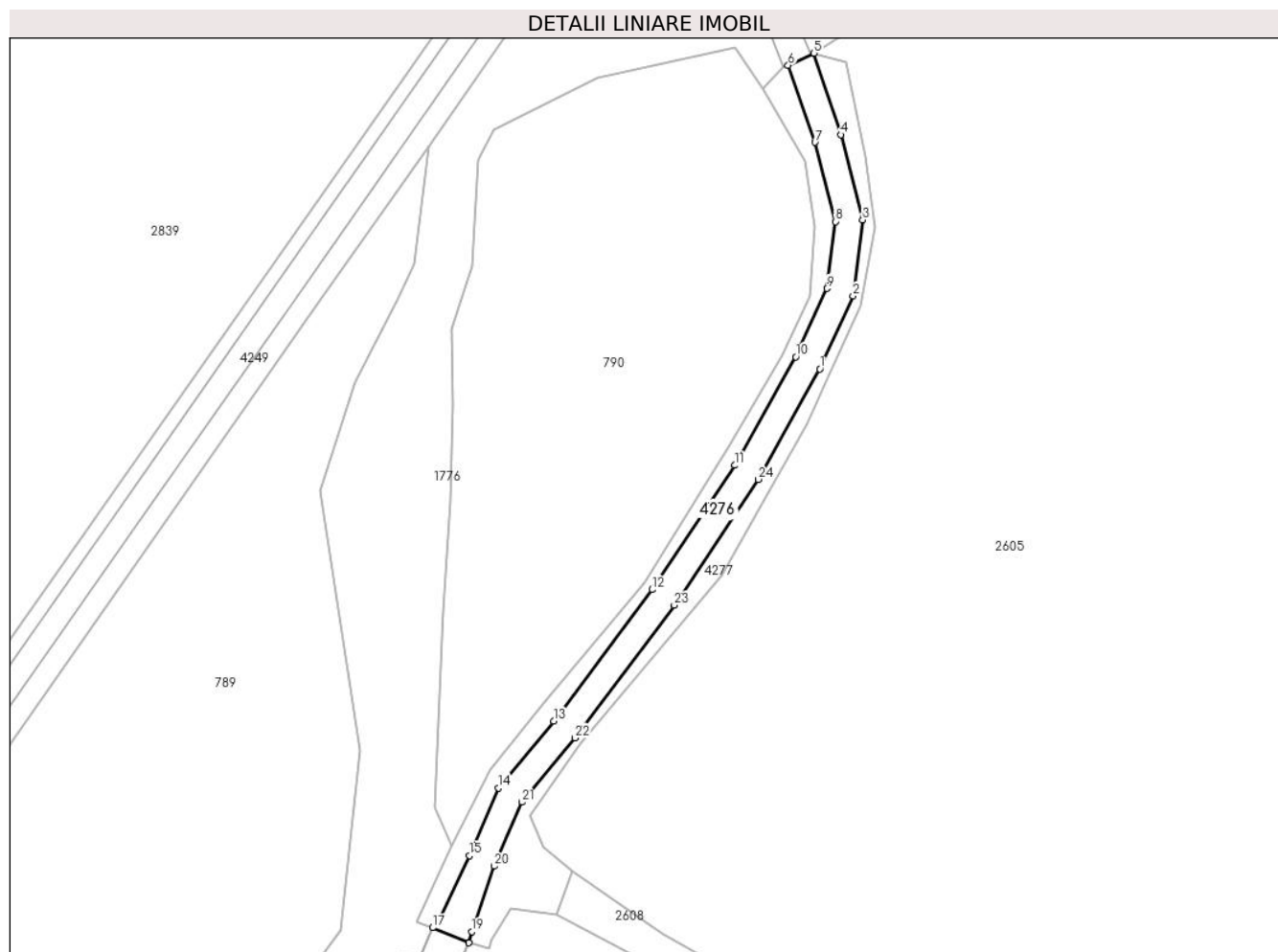
Inscrieri privind dezmembramintele dreptului de proprietate, drepturi reale de garanție și sarcini	Referințe
NU SUNT	

Anexa Nr. 1 La Partea I

Teren

Nr cadastral	Suprafața (mp)*	Observații / Referințe
34321	1.179	

* Suprafața este determinată în planul de proiecție Stereo 70.



Date referitoare la teren

Crt	Categorie folosință	Intravilan	Suprafața (mp)	Tarla	Parcelă	Nr. topo	Observații / Referințe
1	drum	NU	1.179	-	-	-	

Lungime Segmente

1) Valorile lungimilor segmentelor sunt obținute din proiecție în plan.

Punct început	X / Y	Punct sfârșit	X / Y	Lungime segment (** (m)
1	506.596,931 637.455,379	2	506.603,861 637.470,57	16.697
3	506.605,873 637.486,395	4	506.601,333 637.504,111	18.288
5	506.595,76 637.521,065	6	506.590,365 637.518,545	5.955
7	506.595,954 637.502,54	8	506.600,183 637.486,041	17.032
9	506.598,413 637.472,121	10	506.591,931 637.457,911	15.619

Punct început	X / Y	Punct sfârșit	X / Y	Lungime segment (** (m)
2	506.603,861 637.470,57	3	506.605,873 637.486,395	15.952
4	506.601,333 637.504,111	5	506.595,76 637.521,065	17.846
6	506.590,365 637.518,545	7	506.595,954 637.502,54	16.953
8	506.600,183 637.486,041	9	506.598,413 637.472,121	14.032
10	506.591,931 637.457,911	11	506.579,317 637.435,325	25.87

Punct început	X / Y	Punct sfârşit	X / Y	Lungime segment (** (m)
11	506.579,317 637.435,325	12	506.562,063 637.409,457	31.094
13	506.541,566 637.382,102	14	506.530,075 637.368,199	18.037
15	506.524,035 637.354,156	16	506.517,545 637.340,346	15.259
17	506.516,351 637.339,13	18	506.523,907 637.336,004	8.177
19	506.524,458 637.338,331	20	506.529,181 637.351,948	14.413
21	506.534,901 637.365,25	22	506.545,968 637.378,637	17.369
23	506.566,638 637.406,221	24	506.584,098 637.432,402	31.469

Punct început	X / Y	Punct sfârşit	X / Y	Lungime segment (** (m)
12	506.562,063 637.409,457	13	506.541,566 637.382,102	34.182
14	506.530,075 637.368,199	15	506.524,035 637.354,156	15.287
16	506.517,545 637.340,346	17	506.516,351 637.339,13	1.704
18	506.523,907 637.336,004	19	506.524,458 637.338,331	2.391
20	506.529,181 637.351,948	21	506.534,901 637.365,25	14.48
22	506.545,968 637.378,637	23	506.566,638 637.406,221	34.469
24	506.584,098 637.432,402	1	506.596,931 637.455,379	26.318

** Lungimile segmentelor sunt determinate în planul de proiecție Stereo 70 și sunt rotunjite la 1 milimetru.

*** Distanța dintre puncte este formată din segmente cumulate ce sunt mai mici decât valoarea 1 milimetru.

**DATE DESPRE IMOBILUL NR. 4277**

Oficiul de Cadastru și Publicitate Imobiliară SUCEAVA
 Biroul de Cadastru și Publicitate Imobiliară Vatra Dornei

A. Partea I. Descrierea imobilului

TEREN Extravilan

Adresa: Jud. Suceava, TRONSON 12

Nr. Crt	Nr cadastral Nr. topografic	Suprafața* (mp)	Observații / Referințe
A1	34488	850	Sector cadastral:0 Teren neimprejmuit;

B. Partea II. Proprietari și acte

Inscrieri privitoare la dreptul de proprietate și alte drepturi reale		Referințe
12402 / 03/08/2022		
Act Administrativ nr. 96, din 29/07/2022 emis de Consiliul local al comunei Poiana Stampei (act administrativ nr 6257 din 22.08.2022, emis de PRIMARIA POIANA STAMPEI);		
B1	Intabulare, drept de PROPRIETATE, dobândit prin Lege, cota actuala 1/1, cota initiala 1/1 1) COMUNA POIANA STAMPEI, CIF:5021250, - DOMENIUL PUBLIC	A1

C. Partea III. SARCINI .

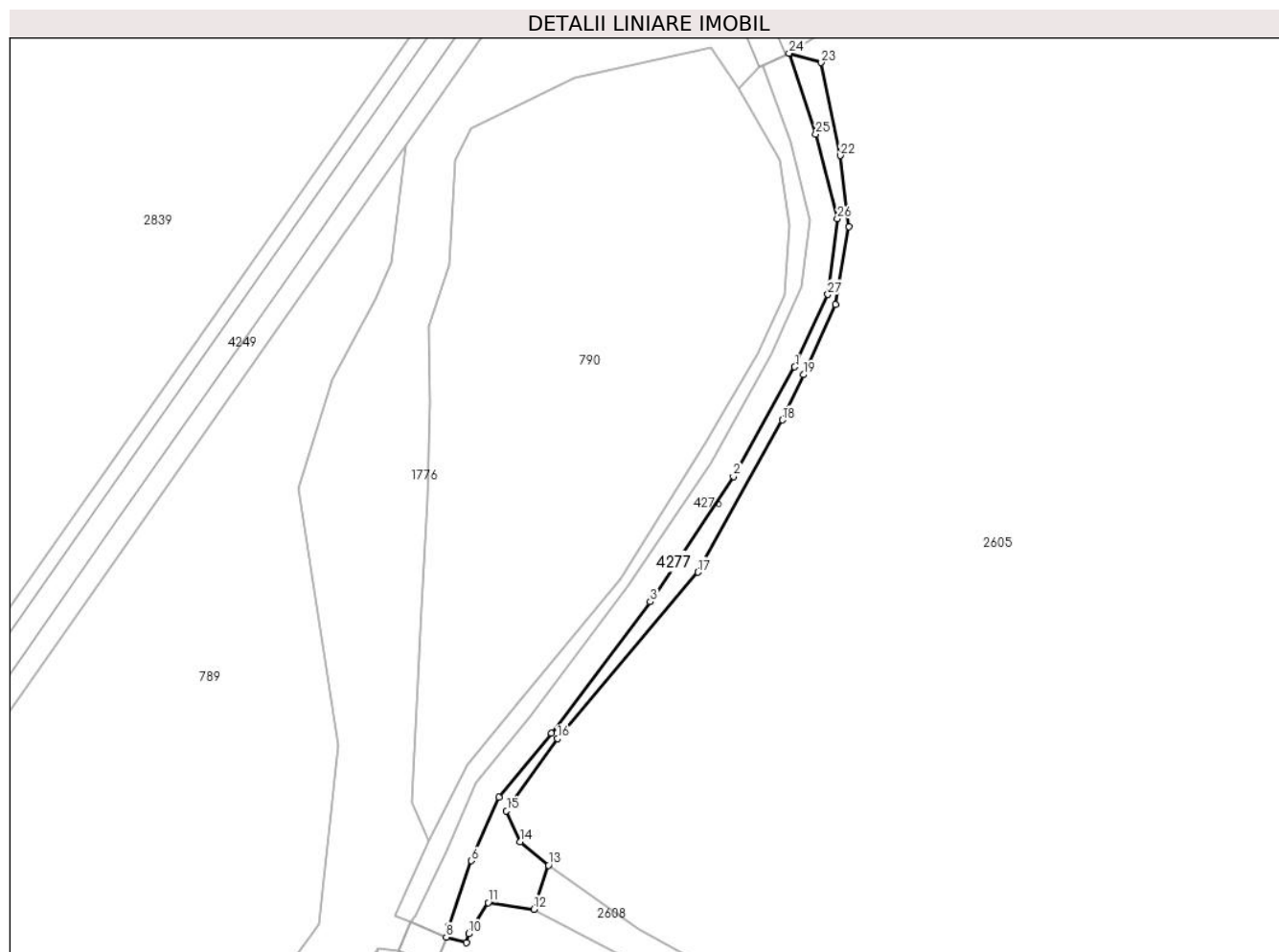
Inscrieri privind dezmembramintele dreptului de proprietate, drepturi reale de garanție și sarcini	Referințe
NU SUNT	

Anexa Nr. 1 La Partea I

Teren

Nr cadastral	Suprafața (mp)*	Observații / Referințe
34488	850	

* Suprafața este determinată în planul de proiecție Stereo 70.



Date referitoare la teren

Crt	Categorie folosință	Intravilan	Suprafața (mp)	Tarla	Parcelă	Nr. topo	Observații / Referințe
1	drum	NU	850	-	-	-	NEIMPREJMUIT

Lungime Segmente

1) Valorile lungimilor segmentelor sunt obținute din proiecție în plan.

Punct început	X / Y	Punct sfârșit	X / Y	Lungime segment (** (m)
1	506.596,931 637.455,379	2	506.584,098 637.432,402	26.318
3	506.566,638 637.406,221	4	506.545,968 637.378,637	34.469
5	506.534,901 637.365,25	6	506.529,181 637.351,948	14.48
7	506.524,458 637.338,331	8	506.523,907 637.336,004	2.391
9	506.528,132 637.334,779	10	506.528,586 637.336,67	1.945

Punct început	X / Y	Punct sfârșit	X / Y	Lungime segment (** (m)
2	506.584,098 637.432,402	3	506.566,638 637.406,221	31.469
4	506.545,968 637.378,637	5	506.534,901 637.365,25	17.369
6	506.529,181 637.351,948	7	506.524,458 637.338,331	14.413
8	506.523,907 637.336,004	9	506.528,132 637.334,779	4.399
10	506.528,586 637.336,67	11	506.532,687 637.343,205	7.715

Punct început	X / Y	Punct sfârșit	X / Y	Lungime segment (** (m)
11	506.532,687 637.343,205	12	506.542,238 637.341,786	9.656
13	506.545,359 637.351,006	14	506.539,401 637.355,923	7.725
15	506.536,54 637.362,421	16	506.547,248 637.377,541	18.528
17	506.576,679 637.412,374	18	506.594,39 637.444,234	36.452
19	506.598,754 637.453,737	20	506.605,468 637.468,441	16.164
21	506.608,33 637.484,744	22	506.606,534 637.499,637	15.001
23	506.602,515 637.519,117	24	506.595,76 637.521,065	7.03
25	506.601,333 637.504,111	26	506.605,873 637.486,395	18.288
27	506.603,861 637.470,57	1	506.596,931 637.455,379	16.697

Punct început	X / Y	Punct sfârșit	X / Y	Lungime segment (** (m)
12	506.542,238 637.341,786	13	506.545,359 637.351,006	9.734
14	506.539,401 637.355,923	15	506.536,54 637.362,421	7.1
16	506.547,248 637.377,541	17	506.576,679 637.412,374	45.602
18	506.594,39 637.444,234	19	506.598,754 637.453,737	10.457
20	506.605,468 637.468,441	21	506.608,33 637.484,744	16.552
22	506.606,534 637.499,637	23	506.602,515 637.519,117	19.89
24	506.595,76 637.521,065	25	506.601,333 637.504,111	17.846
26	506.605,873 637.486,395	27	506.603,861 637.470,57	15.952

** Lungimile segmentelor sunt determinate în planul de proiecție Stereo 70 și sunt rotunjite la 1 milimetru.

*** Distanța dintre puncte este formată din segmente cumulate ce sunt mai mici decât valoarea 1 milimetru.

**DATE DESPRE IMOBILUL NR. 4278**

Oficiul de Cadastru și Publicitate Imobiliară SUCEAVA
Biroul de Cadastru și Publicitate Imobiliară Vatra Dornei

A. Partea I. Descrierea imobilului

TEREN Extravilan

Adresa: Jud. Suceava

Nr. Crt	Nr cadastral Nr. topografic	Suprafața* (mp)	Observații / Referințe
A1	34323	54	Sector cadastral:0 Teren neimpregmuit;

Construcții

Crt	Nr cadastral Nr. topografic	Adresa	Observații / Referințe
A1.1	34323-C1	Jud. Suceava	Nr. niveluri:1; S. construita la sol:54 mp; S. construita desfasurata:54 mp; Pod din beton, construit in anul 1965.

B. Partea II. Proprietari și acte

Inscrieri privitoare la dreptul de proprietate și alte drepturi reale	Referințe
18805 / 15/11/2021	
Act Notarial nr. 2773, din 15/11/2021 emis de Vasilit Niculina;	
B1	Se infiinteaza cartea funciara 34323 a imobilului cu numarul cadastral 34323 / UAT Poiana Stampei, rezultat din dezmembrarea imobilului cu numarul cadastral 31310 inscris in cartea funciara 31310;
Act Administrativ nr. H.G. nr.787, din 26/10/2017 emis de Guvernul României (act administrativ nr Protocol de predare-primire nr.13341 din 22.11.2017, emis de R.N.P. ROMSILVA- CONSILIUL LOCAL AL COMUNEI POIANA STAMPEI);	
B2	Intabulare, drept de PROPRIETATE, dobandit prin Lege, cota actuala 1/1, cota initiala 1/1 1) COMUNA POIANA STAMPEI , CIF:5021250, -DOMENIUL PUBLIC <i>OBSERVATII: pozitie transcrisa din CF 31310/Poiana Stampei, inscrisa prin incheierea nr. 17987 din 11/12/2017;</i>
Act Administrativ nr. 139, din 14/12/2017 emis de Consiliul local al Comunei Poiana Stampei (act administrativ nr 1514 din 21.02.2018, emis de Comuna Poiana Stampei);	
B3	se notează încadrarea drumului înscris sub A1 în categoria funcțională a drumurilor comunale <i>OBSERVATII: pozitie transcrisa din CF 31310/Poiana Stampei, inscrisa prin incheierea nr. 2633 din 22/02/2018;</i>
19333 / 22/11/2021	
Act Administrativ nr. 8502, din 19/11/2021 emis de Comuna Poiana Stampei (Adeverinta schimbare categorie de folosinta. ; act administrativ nr 10214 din 18.11.2021, emis de Administratia Nationala Apele Romane - A.B.A. Siret);	
B4	se notează schimbarea categoriei de folosință a terenului din drum în ape curgătoare
Act Normativ nr. HG 787, din 26/10/2017 emis de Guvernul Romaniei (HG 787 din 26-10-2017 ; act administrativ nr 8512 din 19.11.2021, emis de Comuna Poiana Stampei;act administrativ nr 13341 din 22.11.2017, emis de Regia Nationala a Padurilor - ROMSILVA;act normativ nr HG 496 din 09.07.2019, emis de Guvernul Romaniei);	
B5	Intabulare, drept de PROPRIETATE, dobandit prin Lege, cota actuala 1/1, cota initiala 1/1 1) COMUNA POIANA STAMPEI , CIF:5021250, - DOMENIUL PUBLIC
6908 / 09/05/2023	
Act Administrativ nr. 9, din 03/05/2023 emis de COMUNA POIANA STAMPEI;	
B6	se notează autorizația de construire nr. 9 din data de 3 mai 2023, emisă de Comuna Poiana Stampei

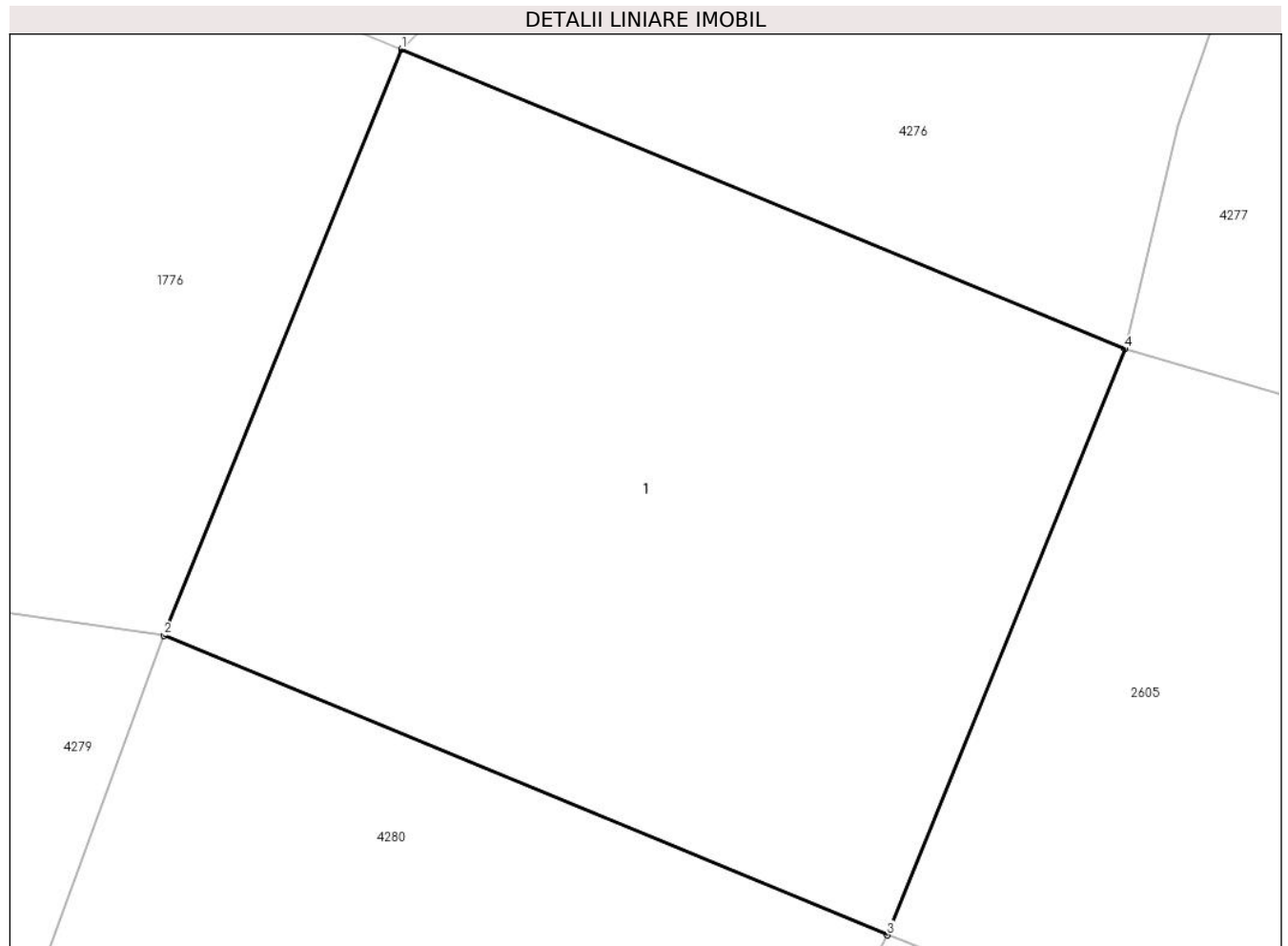
C. Partea III. SARCINI .

Inscrieri privind dezmembramintele dreptului de proprietate, drepturi reale de garanție și sarcini	Referințe
NU SUNT	

Teren

Nr cadastral	Suprafața (mp)*	Observații / Referințe
34323	54	

* Suprafața este determinată în planul de proiecție Stereo 70.



Date referitoare la teren

Crt	Categorie folosință	Intra vilan	Suprafața (mp)	Tarla	Parcelă	Nr. topo	Observații / Referințe
1	ape curgătoare	NU	54	-	-	-	

Date referitoare la construcții

Crt	Număr	Destinație construcție	Supraf. (mp)	Situație juridică	Observații / Referințe
A1.1	34323-C1	construcții industriale și edilitare	54	Cu acte	Nr. niveluri:1; S. construită la sol:54 mp; S. construită desfășurată:54 mp; Pod din beton, construit în anul 1965.

Lungime Segmente

1) Valorile lungimilor segmentelor sunt obținute din proiecție în plan.

Punct început	X / Y	Punct sfârșit	X / Y	Lungime segment (** (m))
1	506.516,351 637.339,13	2	506.513,867 637.333,015	6.6
2	506.513,867 637.333,015	3	506.521,423 637.329,889	8.177
3	506.521,423 637.329,889	4	506.523,907 637.336,004	6.6

Punct început	X / Y	Punct sfârșit	X / Y	Lungime segment (** (m)
4	506.523,907 637.336,004	1	506.516,351 637.339,13	8.177

** Lungimile segmentelor sunt determinate în planul de proiecție Stereo 70 și sunt rotunjite la 1 milimetru.

*** Distanța dintre puncte este formată din segmente cumulate ce sunt mai mici decât valoarea 1 milimetru.

**DATE DESPRE IMOBILUL NR. 4279**

Oficiul de Cadastru și Publicitate Imobiliară SUCEAVA
Biroul de Cadastru și Publicitate Imobiliară Vatra Dornei

A. Partea I. Descrierea imobilului

TEREN Necunoscut

Adresa: Loc. Dornisoara, Jud. Suceava, INTRAVILAN DORNISOARA + EXTRAVILAN POIANA STAMPEI, TRONSON 6

Nr. Crt	Nr cadastral Nr. topografic	Suprafața* (mp)	Observații / Referințe
A1	34479	2.246	Sector cadastral:0 Teren neimprejmuit;

B. Partea II. Proprietari și acte

Inscrieri privitoare la dreptul de proprietate și alte drepturi reale		Referințe
12426 / 03/08/2022		
Act Administrativ nr. 96, din 29/07/2022 emis de Consiliul local al comunei Poiana Stampei (act administrativ nr 6079 din 17.08.2022, emis de PRIMARIA POIANA STAMPEI);		
B1	Intabulare, drept de PROPRIETATE, dobandit prin Lege, cota actuala 1/1, cota initiala 1/1 1) COMUNA POIANA STAMPEI, CIF:5021250, - domeniul public	A1

C. Partea III. SARCINI .

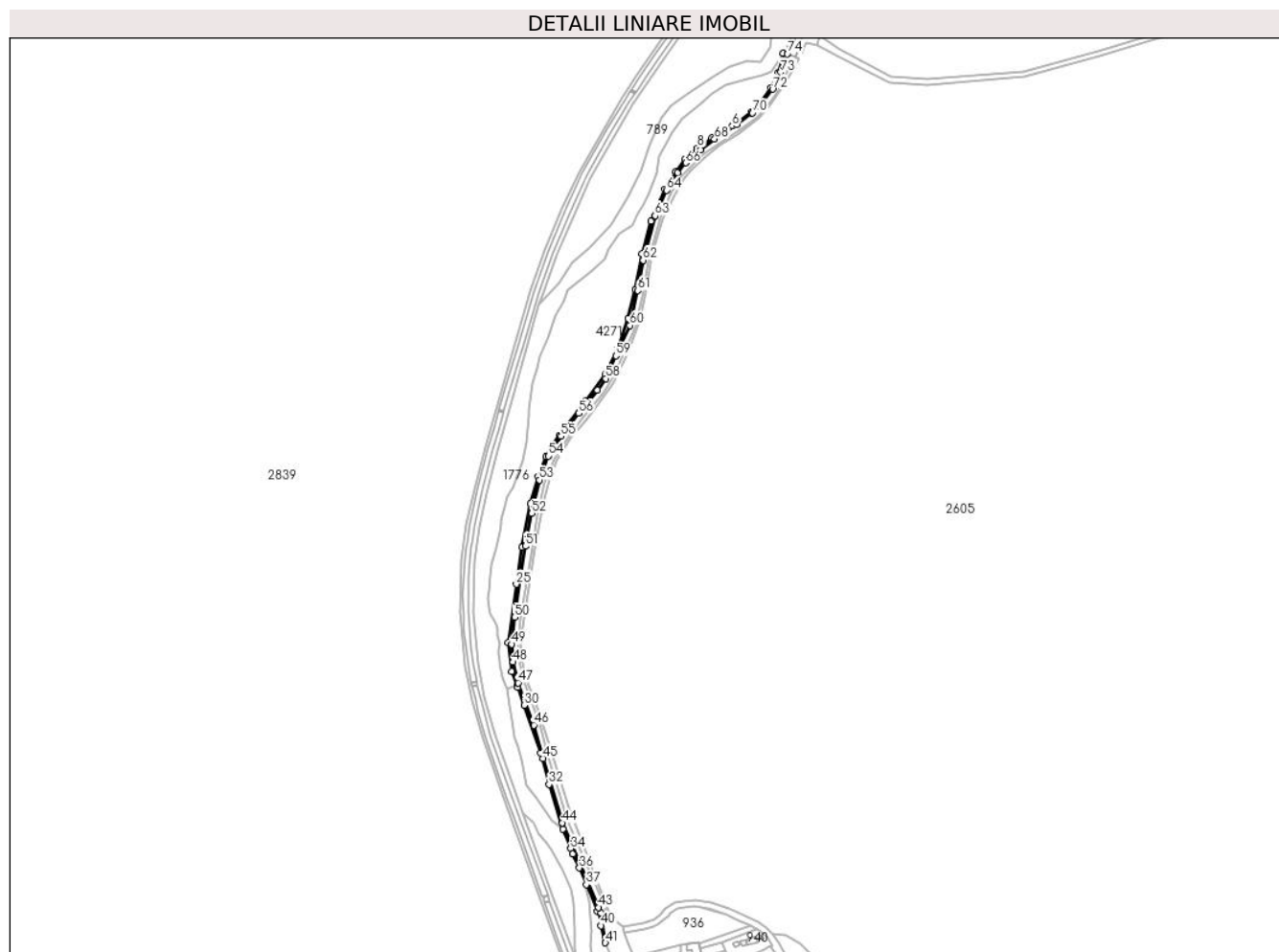
Inscrieri privind dezmembramintele dreptului de proprietate, drepturi reale de garanție și sarcini	Referințe
NU SUNT	

Anexa Nr. 1 La Partea I

Teren

Nr cadastral	Suprafața (mp)*	Observații / Referințe
34479	2.246	

* Suprafața este determinată în planul de proiecție Stereo 70.



Date referitoare la teren

Crt	Categorie folosință	Intravilan	Suprafața (mp)	Tarla	Parcelă	Nr. topo	Observații / Referințe
1	drum	DA	44	-	-	-	Intravilan Dornișoara; Neîmprejmuit
2	drum	NU	2.203	-	-	-	Extravilan; Neîmprejmuit

Lungime Segmente

1) Valorile lungimilor segmentelor sunt obținute din proiecție în plan.

Punct început	X / Y	Punct sfârșit	X / Y	Lungime segment
1	506.509,596 637.333,64	2	506.504,795 637.314,732	19.508
4	506.486,579 637.284,252	5	506.478,998 637.276,731	10.679
7	506.440,604 637.251,473	8	506.426,606 637.241,865	16.978
10	506.405,428 637.218,724	11	506.394,822 637.201,65	20.1
13	506.372,469 637.139,328	14	506.366,253 637.104,871	35.013
2	506.504,795 637.314,732	3	506.497,777 637.300,263	16.081
5	506.478,998 637.276,731	6	506.460,337 637.263,079	23.122
8	506.426,606 637.241,865	9	506.413,939 637.230,215	17.21
11	506.394,822 637.201,65	12	506.381,115 637.170,845	33.717
14	506.366,253 637.104,871	15	506.359,416 637.076,545	29.139
3	506.497,777 637.300,263	4	506.486,579 637.284,252	19.538
6	506.460,337 637.263,079	7	506.440,604 637.251,473	22.893
9	506.413,939 637.230,215	10	506.405,428 637.218,724	14.3
12	506.381,115 637.170,845	13	506.372,469 637.139,328	32.681
15	506.359,416 637.076,545	16	506.349,096 637.047,441	30.88

Punct început	X / Y	Punct sfârșit	X / Y	Lungime segment	Punct început	X / Y	Punct sfârșit	X / Y	Lungime segment	Punct început	X / Y	Punct sfârșit	X / Y	Lungime segment
16	506.349,096 637.047,441	17	506.336,804 637.021,85	28.39	17	506.336,804 637.021,85	18	506.317,506 636.996,426	31.919	18	506.317,506 636.996,426	19	506.292,338 636.963,128	41.739
19	506.292,338 636.963,128	20	506.285,371 636.952,412	12.782	20	506.285,371 636.952,412	21	506.279,325 636.942,378	11.715	21	506.279,325 636.942,378	22	506.271,807 636.922,993	20.792
22	506.271,807 636.922,993	23	506.264,534 636.896,485	27.488	23	506.264,534 636.896,485	24	506.256,28 636.854,262	43.022	24	506.256,28 636.854,262	25	506.250,645 636.818,688	36.018
25	506.250,645 636.818,688	26	506.242,475 636.762,24	57.036	26	506.242,475 636.762,24	27	506.245,958 636.734,082	28.373	27	506.245,958 636.734,082	28	506.251,485 636.720,173	14.967
28	506.251,485 636.720,173	29	506.252,107 636.718,608	1.684	29	506.252,107 636.718,608	30	506.258,237 636.701,154	18.499	30	506.258,237 636.701,154	31	506.274,008 636.655,097	48.682
31	506.274,008 636.655,097	32	506.282,334 636.624,601	31.612	32	506.282,334 636.624,601	33	506.296,187 636.581,376	45.391	33	506.296,187 636.581,376	34	506.303,563 636.562,143	20.599
34	506.303,563 636.562,143	35	506.305,525 636.557,027	5.479	35	506.305,525 636.557,027	36	506.311,908 636.543,434	15.017	36	506.311,908 636.543,434	37	506.318,65 636.527,363	17.428
37	506.318,65 636.527,363	38	506.329,472 636.501,569	27.972	38	506.329,472 636.501,569	39	506.333,17 636.492,755	9.558	39	506.333,17 636.492,755	40	506.333,0 636.487,599	5.159
40	506.333,0 636.487,599	41	506.337,097 636.470,907	17.187	41	506.337,097 636.470,907	42	506.332,996 636.499,793	29.176	42	506.332,996 636.499,793	43	506.330,666 636.505,2	5.888
43	506.330,666 636.505,2	44	506.295,169 636.587,228	89.379	44	506.295,169 636.587,228	45	506.276,718 636.649,856	65.289	45	506.276,718 636.649,856	46	506.267,692 636.682,023	33.409
46	506.267,692 636.682,023	47	506.252,413 636.723,019	43.751	47	506.252,413 636.723,019	48	506.247,485 636.743,139	20.715	48	506.247,485 636.743,139	49	506.246,184 636.760,42	17.33
49	506.246,184 636.760,42	50	506.248,826 636.786,676	26.389	50	506.248,826 636.786,676	51	506.259,705 636.855,524	69.702	51	506.259,705 636.855,524	52	506.265,645 636.887,32	32.346
52	506.265,645 636.887,32	53	506.272,962 636.919,708	33.204	53	506.272,962 636.919,708	54	506.282,134 636.942,98	25.014	54	506.282,134 636.942,98	55	506.294,033 636.962,127	22.543
55	506.294,033 636.962,127	56	506.311,331 636.984,29	28.114	56	506.311,331 636.984,29	57	506.329,426 637.006,81	28.889	57	506.329,426 637.006,81	58	506.337,547 637.018,204	13.992
58	506.337,547 637.018,204	59	506.347,378 637.040,125	24.025	59	506.347,378 637.040,125	60	506.360,919 637.069,686	32.515	60	506.360,919 637.069,686	61	506.368,788 637.103,39	34.61
61	506.368,788 637.103,39	62	506.373,713 637.132,845	29.864	62	506.373,713 637.132,845	63	506.385,381 637.176,039	44.742	63	506.385,381 637.176,039	64	506.396,469 637.200,836	27.163
64	506.396,469 637.200,836	65	506.407,169 637.217,85	20.099	65	506.407,169 637.217,85	66	506.415,166 637.227,268	12.355	66	506.415,166 637.227,268	67	506.429,403 637.239,846	18.997
67	506.429,403 637.239,846	68	506.443,142 637.250,367	17.305	68	506.443,142 637.250,367	69	506.464,4 637.264,396	25.47	69	506.464,4 637.264,396	70	506.479,985 637.275,831	19.33
70	506.479,985 637.275,831	71	506.490,081 637.286,011	14.337	71	506.490,081 637.286,011	72	506.499,438 637.298,875	15.907	72	506.499,438 637.298,875	73	506.507,381 637.315,27	18.218
73	506.507,381 637.315,27	74	506.513,867 637.333,015	18.893	74	506.513,867 637.333,015	1	506.509,596 637.333,64	4.316					

** Lungimile segmentelor sunt determinate în planul de proiecție Stereo 70 și sunt rotunjite la 1 milimetru.

*** Distanța dintre puncte este formată din segmente cumulate ce sunt mai mici decât valoarea 1 milimetru.

**DATE DESPRE IMOBILUL NR. 4280**

Oficiul de Cadastru și Publicitate Imobiliară SUCEAVA
Biroul de Cadastru și Publicitate Imobiliară Vatra Dornei

A. Partea I. Descrierea imobilului

TEREN Extravilan

Adresa: Jud. Suceava

Nr. Crt	Nr cadastral Nr. topografic	Suprafața* (mp)	Observații / Referințe
A1	34322	5.273	Sector cadastral:0 Teren neimprejmuit;

B. Partea II. Proprietari și acte

Inscrieri privitoare la dreptul de proprietate și alte drepturi reale		Referințe
18805 / 15/11/2021		
Act Notarial nr. 2773, din 15/11/2021 emis de Vasilit Niculina;		
B1	Se infiinteaza cartea funciara 34322 a imobilului cu numarul cadastral 34322 / UAT Poiana Stampei, rezultat din dezmembrarea imobilului cu numarul cadastral 31310 inscris in cartea funciara 31310;	A1
Act Administrativ nr. H.G. nr.787, din 26/10/2017 emis de Guvernul României (act administrativ nr Protocol de predare-primire nr.13341 din 22.11.2017, emis de R.N.P. ROMSILVA- CONSILIUL LOCAL AL COMUNEI POIANA STAMPEI);		
B2	Intabulare, drept de PROPRIETATE, dobandit prin Lege, cota actuala 1/1, cota initiala 1/1 1) COMUNA POIANA STAMPEI , CIF:5021250, -DOMENIUL PUBLIC <i>OBSERVATII: pozitie transcrisa din CF 31310/Poiana Stampei, inscrisa prin incheierea nr. 17987 din 11/12/2017;</i>	A1
Act Administrativ nr. 139, din 14/12/2017 emis de Consiliul local al Comunei Poiana Stampei (act administrativ nr 1514 din 21.02.2018, emis de Comuna Poiana Stampei);		
B3	se notează încadrarea drumului înscris sub A1 în categoria funcțională a drumurilor comunale <i>OBSERVATII: pozitie transcrisa din CF 31310/Poiana Stampei, inscrisa prin incheierea nr. 2633 din 22/02/2018;</i>	A1
6911 / 09/05/2023		
Act Administrativ nr. 9, din 03/05/2023 emis de COMUNA POIANA STAMPEI;		
B4	se notează autorizația de construire nr. 9 din data de 3 mai 2023, emisă de Comuna Poiana Stampei	A1
6917 / 09/05/2023		
Act Administrativ nr. 10, din 03/05/2023 emis de COMUNA POIANA STAMPEI;		
B5	se notează autorizația de construire nr. 10 din data de 3 mai 2023, emisă de Comuna Poiana Stampei	A1

C. Partea III. SARCINI .

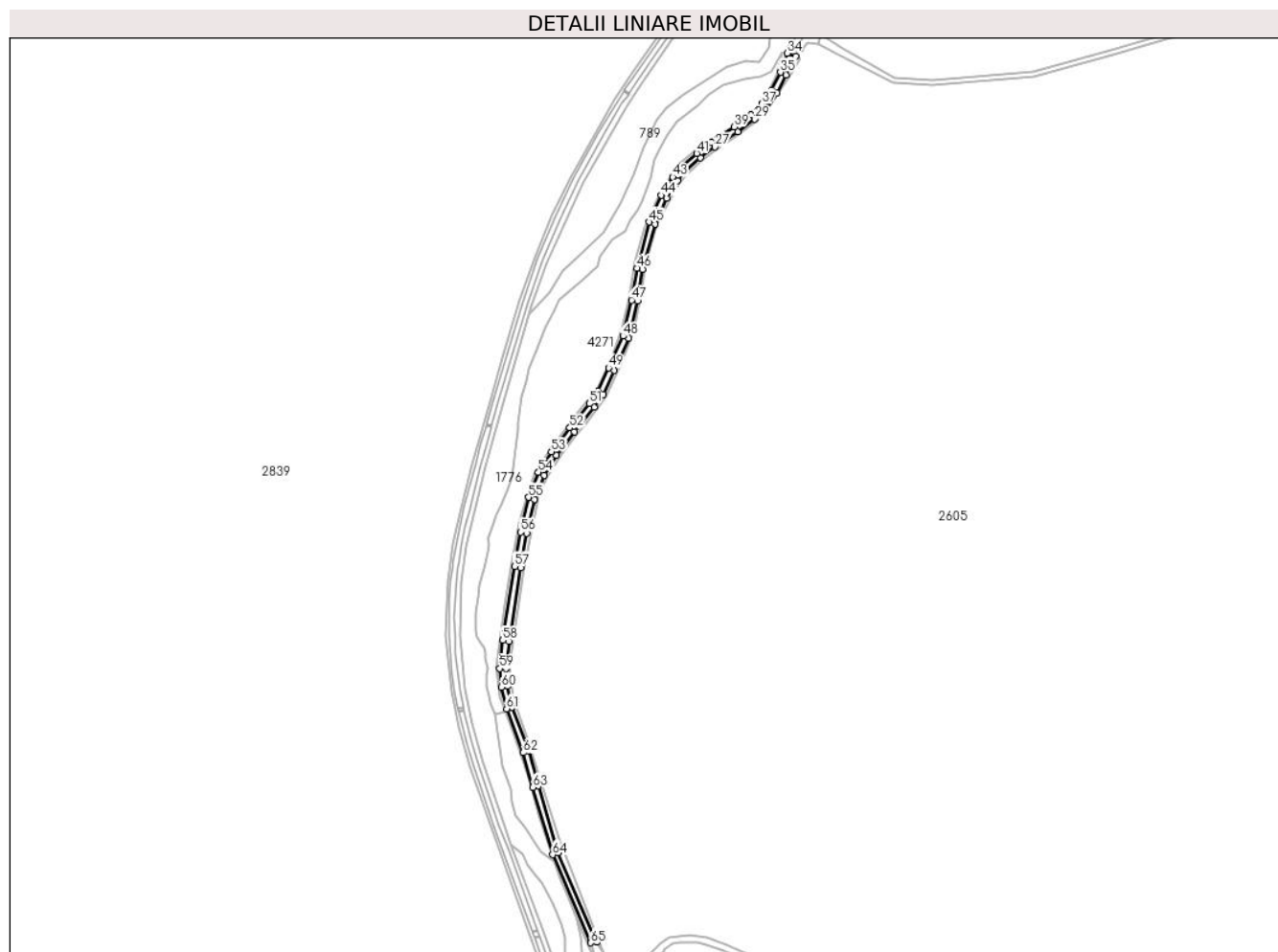
Inscrieri privind dezmembramintele dreptului de proprietate, drepturi reale de garanție și sarcini	Referințe
NU SUNT	

Anexa Nr. 1 La Partea I

Teren

Nr cadastral	Suprafața (mp)*	Observații / Referințe
34322	5.273	

* Suprafața este determinată în planul de proiecție Stereo 70.



Date referitoare la teren

Crt	Categorie folosință	Intravilan	Suprafața (mp)	Tarla	Parcelă	Nr. topo	Observații / Referințe
1	drum	NU	5.273	-	-	-	

Lungime Segmente

1) Valorile lungimilor segmentelor sunt obținute din proiecție în plan.

Punct început	X / Y	Punct sfârșit	X / Y	Lungime segment
1	506.331,496 636.507,723	2	506.336,064 636.506,067	4.859
4	506.282,097 636.651,411	5	506.272,938 636.683,74	33.60 1
7	506.253,261 636.744,042	8	506.251,955 636.760,359	16.36 9
10	506.265,809 636.854,24	11	506.271,141 636.886,237	32.43 8
13	506.287,722 636.940,187	14	506.298,962 636.958,962	21.88 2
16	506.333,894 637.003,427	17	506.342,43 637.015,406	14.70 9
2	506.336,064 636.506,067	3	506.300,572 636.589,162	90.35 7
5	506.272,938 636.683,74	6	506.257,99 636.724,708	43.61
8	506.251,955 636.760,359	9	506.254,821 636.785,497	25.30 1
11	506.271,141 636.886,237	12	506.278,544 636.917,93	32.54 6
14	506.298,962 636.958,962	15	506.315,722 636.980,813	27.53 8
17	506.342,43 637.015,406	18	506.352,479 637.037,812	24.55 6
3	506.300,572 636.589,162	4	506.282,097 636.651,411	64.93 3
6	506.257,99 636.724,708	7	506.253,261 636.744,042	19.90 4
9	506.254,821 636.785,497	10	506.265,809 636.854,24	69.61 6
12	506.278,544 636.917,93	13	506.287,722 636.940,187	24.07 5
15	506.315,722 636.980,813	16	506.333,894 637.003,427	29.01 1
18	506.352,479 637.037,812	19	506.366,246 637.067,865	33.05 6

Punct început	X / Y	Punct sfârșit	X / Y	Lungime segment	Punct început	X / Y	Punct sfârșit	X / Y	Lungime segment	Punct început	X / Y	Punct sfârșit	X / Y	Lungime segment
19	506.366,246 637.067,865	20	506.374,281 637.102,291	35.351	20	506.374,281 637.102,291	21	506.379,191 637.131,65	29.767	21	506.379,191 637.131,65	22	506.390,673 637.174,156	44.029
22	506.390,673 637.174,156	23	506.401,421 637.198,189	26.327	23	506.401,421 637.198,189	24	506.411,696 637.214,53	19.303	24	506.411,696 637.214,53	25	506.419,174 637.223,338	11.554
25	506.419,174 637.223,338	26	506.432,963 637.235,519	18.399	26	506.432,963 637.235,519	27	506.446,39 637.245,802	16.912	27	506.446,39 637.245,802	28	506.467,601 637.259,799	25.413
28	506.467,601 637.259,799	29	506.483,651 637.271,576	19.907	29	506.483,651 637.271,576	30	506.494,36 637.282,372	15.206	30	506.494,36 637.282,372	31	506.504,26 637.295,986	16.833
31	506.504,26 637.295,986	32	506.512,479 637.312,946	18.847	32	506.512,479 637.312,946	33	506.521,423 637.329,889	19.159	33	506.521,423 637.329,889	34	506.513,867 637.333,015	8.177
34	506.513,867 637.333,015	35	506.507,381 637.315,27	18.893	35	506.507,381 637.315,27	36	506.499,438 637.298,875	18.218	36	506.499,438 637.298,875	37	506.490,081 637.286,011	15.907
37	506.490,081 637.286,011	38	506.479,985 637.275,831	14.337	38	506.479,985 637.275,831	39	506.464,4 637.264,396	19.33	39	506.464,4 637.264,396	40	506.443,142 637.250,367	25.47
40	506.443,142 637.250,367	41	506.429,403 637.239,846	17.305	41	506.429,403 637.239,846	42	506.415,166 637.227,268	18.997	42	506.415,166 637.227,268	43	506.407,169 637.217,85	12.355
43	506.407,169 637.217,85	44	506.396,469 637.200,836	20.099	44	506.396,469 637.200,836	45	506.385,381 637.176,039	27.163	45	506.385,381 637.176,039	46	506.373,713 637.132,845	44.742
46	506.373,713 637.132,845	47	506.368,788 637.103,39	29.864	47	506.368,788 637.103,39	48	506.360,919 637.069,686	34.61	48	506.360,919 637.069,686	49	506.347,378 637.040,125	32.515
49	506.347,378 637.040,125	50	506.337,547 637.018,204	24.025	50	506.337,547 637.018,204	51	506.329,426 637.006,81	13.992	51	506.329,426 637.006,81	52	506.311,331 636.984,29	28.889
52	506.311,331 636.984,29	53	506.294,033 636.962,127	28.114	53	506.294,033 636.962,127	54	506.282,134 636.942,98	22.543	54	506.282,134 636.942,98	55	506.272,962 636.919,708	25.014
55	506.272,962 636.919,708	56	506.265,645 636.887,32	33.204	56	506.265,645 636.887,32	57	506.259,705 636.855,524	32.346	57	506.259,705 636.855,524	58	506.248,826 636.786,676	69.702
58	506.248,826 636.786,676	59	506.246,184 636.760,42	26.389	59	506.246,184 636.760,42	60	506.247,485 636.743,139	17.33	60	506.247,485 636.743,139	61	506.252,413 636.723,019	20.715
61	506.252,413 636.723,019	62	506.267,692 636.682,023	43.751	62	506.267,692 636.682,023	63	506.276,718 636.649,856	33.409	63	506.276,718 636.649,856	64	506.295,169 636.587,228	65.289
64	506.295,169 636.587,228	65	506.330,666 636.505,2	89.379	65	506.330,666 636.505,2	1	506.331,496 636.507,723	2.656					

** Lungimile segmentelor sunt determinate în planul de proiecție Stereo 70 și sunt rotunjite la 1 milimetru.

*** Distanța dintre puncte este formată din segmente cumulate ce sunt mai mici decât valoarea 1 milimetru.

**DATE DESPRE IMOBILUL NR. 4281**

Oficiul de Cadastru și Publicitate Imobiliară SUCEAVA
Biroul de Cadastru și Publicitate Imobiliară Vatra Dornei

A. Partea I. Descrierea imobilului

TEREN Necunoscut

Adresa: Loc. Dornisoara, Jud. Suceava, tronson 6

Nr. Crt	Nr cadastral Nr. topografic	Suprafața* (mp)	Observații / Referințe
A1	34468	2.802	Sector cadastral:0 Teren neimprejmuit;

B. Partea II. Proprietari și acte

Inscrieri privitoare la dreptul de proprietate și alte drepturi reale		Referințe
12435 / 03/08/2022		
Act Administrativ nr. 96, din 29/07/2022 emis de Consiliul local al comunei Poiana Stampei (act administrativ nr 5705 din 02.08.2022, emis de COMUNA POIANA STAMPEI);		
B1	Intabulare, drept de PROPRIETATE, dobandit prin Lege, cota actuala 1/1, cota initiala 1/1 1) COMUNA POIANA STAMPEI, CIF:5021250, - DOMENIUL PUBLIC	A1

C. Partea III. SARCINI .

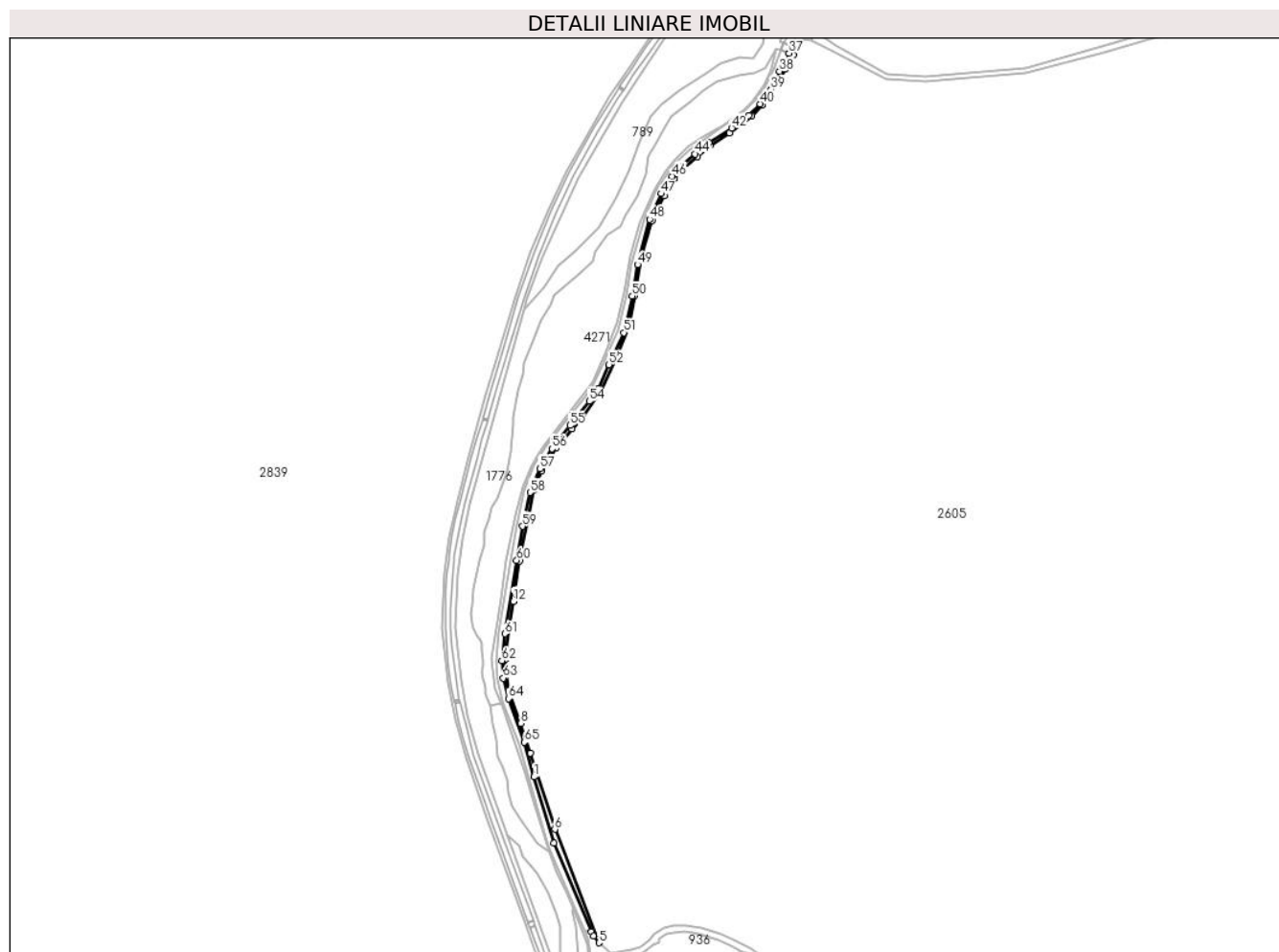
Inscrieri privind dezmembramintele dreptului de proprietate, drepturi reale de garanție și sarcini	Referințe
NU SUNT	

Anexa Nr. 1 La Partea I

Teren

Nr cadastral	Suprafața (mp)*	Observații / Referințe
34468	2.802	

* Suprafața este determinată în planul de proiecție Stereo 70.



Date referitoare la teren

Crt	Categorie folosință	Intravilan	Suprafața (mp)	Tarla	Parcelă	Nr. topo	Observații / Referințe
1	drum	DA	18	-	-	-	neimprejmuit
2	drum	NU	2.784	-	-	-	

Lungime Segmente

1) Valorile lungimilor segmentelor sunt obținute din proiecție în plan.

Punct început	X / Y	Punct sfârșit	X / Y	Lungime segment	Punct început	X / Y	Punct sfârșit	X / Y	Lungime segment	Punct început	X / Y	Punct sfârșit	X / Y	Lungime segment
1	506.282,097 636.651,411	2	506.300,572 636.589,162	64.93 3	2	506.300,572 636.589,162	3	506.336,064 636.506,067	90.35 7	3	506.336,064 636.506,067	4	506.337,847 636.501,928	4.507
4	506.337,847 636.501,928	5	506.342,885 636.495,755	7.968	5	506.342,885 636.495,755	6	506.301,58 636.602,097	114.0 82	6	506.301,58 636.602,097	7	506.278,781 636.673,571	75.02 2
7	506.278,781 636.673,571	8	506.269,604 636.701,464	29.36 4	8	506.269,604 636.701,464	9	506.258,034 636.732,779	33.38 4	9	506.258,034 636.732,779	10	506.254,757 636.761,317	28.72 6
10	506.254,757 636.761,317	11	506.259,25 636.793,866	32.85 8	11	506.259,25 636.793,866	12	506.262,564 636.815,985	22.36 6	12	506.262,564 636.815,985	13	506.268,323 636.853,657	38.11
13	506.268,323 636.853,657	14	506.277,093 636.897,446	44.65 9	14	506.277,093 636.897,446	15	506.282,303 636.920,251	23.39 3	15	506.282,303 636.920,251	16	506.289,537 636.938,359	19.49 9

Punct început	X / Y	Punct sfârșit	X / Y	Lungime segment	Punct început	X / Y	Punct sfârșit	X / Y	Lungime segment	Punct început	X / Y	Punct sfârșit	X / Y	Lungime segment
16	506.289,537 636.938,359	17	506.302,982 636.959,918	25.408	17	506.302,982 636.959,918	18	506.317,524 636.977,783	23.035	18	506.317,524 636.977,783	19	506.326,502 636.988,114	13.687
19	506.326,502 636.988,114	20	506.345,078 637.013,694	31.613	20	506.345,078 637.013,694	21	506.358,434 637.042,653	31.891	21	506.358,434 637.042,653	22	506.370,733 637.073,852	33.536
22	506.370,733 637.073,852	23	506.376,74 637.102,537	29.307	23	506.376,74 637.102,537	24	506.382,228 637.137,664	35.553	24	506.382,228 637.137,664	25	506.392,78 637.173,172	37.043
25	506.392,78 637.173,172	26	506.404,323 637.196,385	25.925	26	506.404,323 637.196,385	27	506.413,489 637.212,236	18.31	27	506.413,489 637.212,236	28	506.419,88 637.220,152	10.174
28	506.419,88 637.220,152	29	506.435,268 637.233,241	20.202	29	506.435,268 637.233,241	30	506.448,009 637.243,711	16.491	30	506.448,009 637.243,711	31	506.465,62 637.255,255	21.057
31	506.465,62 637.255,255	32	506.486,504 637.270,9	26.094	32	506.486,504 637.270,9	33	506.495,778 637.281,226	13.879	33	506.495,778 637.281,226	34	506.508,821 637.300,717	23.452
34	506.508,821 637.300,717	35	506.518,023 637.315,151	17.118	35	506.518,023 637.315,151	36	506.525,485 637.328,311	15.128	36	506.525,485 637.328,311	37	506.521,423 637.329,889	4.358
37	506.521,423 637.329,889	38	506.512,479 637.312,946	19.159	38	506.512,479 637.312,946	39	506.504,26 637.295,986	18.847	39	506.504,26 637.295,986	40	506.494,36 637.282,372	16.833
40	506.494,36 637.282,372	41	506.483,651 637.271,576	15.206	41	506.483,651 637.271,576	42	506.467,601 637.259,799	19.907	42	506.467,601 637.259,799	43	506.446,39 637.245,802	25.413
43	506.446,39 637.245,802	44	506.432,963 637.235,519	16.912	44	506.432,963 637.235,519	45	506.419,174 637.223,338	18.399	45	506.419,174 637.223,338	46	506.411,696 637.214,53	11.554
46	506.411,696 637.214,53	47	506.401,421 637.198,189	19.303	47	506.401,421 637.198,189	48	506.390,673 637.174,156	26.327	48	506.390,673 637.174,156	49	506.379,191 637.131,65	44.029
49	506.379,191 637.131,65	50	506.374,281 637.102,291	29.767	50	506.374,281 637.102,291	51	506.366,246 637.067,865	35.351	51	506.366,246 637.067,865	52	506.352,479 637.037,812	33.056
52	506.352,479 637.037,812	53	506.342,43 637.015,406	24.556	53	506.342,43 637.015,406	54	506.333,894 637.003,427	14.709	54	506.333,894 637.003,427	55	506.315,722 636.980,813	29.011
55	506.315,722 636.980,813	56	506.298,962 636.958,962	27.538	56	506.298,962 636.958,962	57	506.287,722 636.940,187	21.882	57	506.287,722 636.940,187	58	506.278,544 636.917,93	24.075
58	506.278,544 636.917,93	59	506.271,141 636.886,237	32.546	59	506.271,141 636.886,237	60	506.265,809 636.854,24	32.438	60	506.265,809 636.854,24	61	506.254,821 636.785,497	69.616
61	506.254,821 636.785,497	62	506.251,955 636.760,359	25.301	62	506.251,955 636.760,359	63	506.253,261 636.744,042	16.369	63	506.253,261 636.744,042	64	506.257,99 636.724,708	19.904
64	506.257,99 636.724,708	65	506.272,938 636.683,74	43.61	65	506.272,938 636.683,74	1	506.282,097 636.651,411	33.601					

** Lungimile segmentelor sunt determinate în planul de proiecție Stereo 70 și sunt rotunjite la 1 milimetru.

*** Distanța dintre puncte este formată din segmente cumulate ce sunt mai mici decât valoarea 1 milimetru.

**DATE DESPRE IMOBILUL NR. 4282**

Oficiul de Cadastru și Publicitate Imobiliară SUCEAVA
Biroul de Cadastru și Publicitate Imobiliară Vatra Dornei

A. Partea I. Descrierea imobilului

TEREN Intravilan

Adresa: Loc. Dornisoara, Jud. Suceava

Nr. Crt	Nr cadastral Nr. topografic	Suprafața* (mp)	Observații / Referințe
A1	34314	Din acte: 3.295 Masurata: 3.296	Sector cadastral:0 Teren neimprejmuit;

B. Partea II. Proprietari și acte

Inscrieri privitoare la dreptul de proprietate și alte drepturi reale		Referințe
18803 / 15/11/2021		
Act Notarial nr. 2773, din 15/11/2021 emis de Vasilut Niculina;		
B1	Se infiinteaza cartea funciara 34314 a imobilului cu numarul cadastral 34314 / UAT Poiana Stampei, rezultat din dezmembrarea imobilului cu numarul cadastral 31309 înscris în cartea funciara 31309;	A1
Act Administrativ nr. H.G. nr.787, din 26/10/2017 emis de Guvernul României (act administrativ nr Protocol de predare-primire nr.13341 din 22.11.2017, emis de R.N.P. ROMSILVA- CONSILIUL LOCAL AL COMUNEI POIANA STAMPEI);		
B2	Intabulare, drept de PROPRIETATE, dobandit prin Lege, cota actuala 1/1, cota initiala 1/1 1) COMUNA POIANA STAMPEI , CIF:5021250, -DOMENIUL PUBLIC <i>OBSERVATII: pozitie transcrisa din CF 31309/Poiana Stampei, inscrisa prin incheierea nr. 17979 din 11/12/2017;</i>	A1
Act Administrativ nr. 139, din 14/12/2017 emis de Consiliul local al Comunei Poiana Stampei (act administrativ nr 1514 din 21.02.2018, emis de Comuna Poiana Stampei);		
B3	se notează încadrarea drumului înscris sub A1 în categoria funcțională a drumurilor comunale <i>OBSERVATII: pozitie transcrisa din CF 31309/Poiana Stampei, inscrisa prin incheierea nr. 2640 din 22/02/2018;</i>	A1
6918 / 09/05/2023		
Act Administrativ nr. 10, din 03/05/2023 emis de COMUNA POIANA STAMPEI;		
B4	se notează autorizația de construire nr. 10 din data de 3 mai 2023, emisă de Comuna Poiana Stampei	A1

C. Partea III. SARCINI .

Inscrieri privind dezmembramintele dreptului de proprietate, drepturi reale de garanție și sarcini	Referințe
NU SUNT	

Anexa Nr. 1 La Partea I

Teren

Nr cadastral	Suprafața (mp)*	Observații / Referințe
34314	Din acte: 3.295 Masurata: 3.296	

* Suprafața este determinată în planul de proiecție Stereo 70.



Date referitoare la teren

Crt	Categorie folosință	Intra vilan	Suprafața (mp)	Tarla	Parcelă	Nr. topo	Observații / Referințe
1	drum	DA	3.296	-	-	-	

Lungime Segmente

1) Valorile lungimilor segmentelor sunt obținute din proiecție în plan.

Punct început	X / Y	Punct sfârșit	X / Y	Lungime segment (** (m)
1	506.355,666 636.480,491	2	506.353,767 636.486,099	5.921
3	506.342,885 636.495,755	4	506.337,847 636.501,928	7.968
5	506.336,064 636.506,067	6	506.331,496 636.507,723	4.859
7	506.330,666 636.505,2	8	506.332,996 636.499,793	5.888
9	506.337,097 636.470,907	10	506.364,714 636.410,038	66.841

Punct început	X / Y	Punct sfârșit	X / Y	Lungime segment (** (m)
2	506.353,767 636.486,099	3	506.342,885 636.495,755	14.548
4	506.337,847 636.501,928	5	506.336,064 636.506,067	4.507
6	506.331,496 636.507,723	7	506.330,666 636.505,2	2.656
8	506.332,996 636.499,793	9	506.337,097 636.470,907	29.176
10	506.364,714 636.410,038	11	506.371,292 636.399,384	12.521

Punct început	X / Y	Punct sfârșit	X / Y	Lungime segment (** (m)
11	506.371,292 636.399,384	12	506.379,62 636.377,184	23.711
13	506.387,523 636.347,544	14	506.391,204 636.315,681	32.075
15	506.390,752 636.311,441	16	506.392,03 636.311,293	1.287
17	506.399,947 636.310,376	18	506.401,827 636.310,158	1.893
19	506.402,395 636.315,089	20	506.405,83 636.339,057	24.213
21	506.404,637 636.348,758	22	506.403,795 636.354,52	5.823
23	506.399,452 636.365,485	24	506.392,768 636.383,604	19.313
25	506.387,394 636.398,048	26	506.381,901 636.413,931	16.806
27	506.374,804 636.429,783	28	506.372,584 636.434,741	5.432
29	506.368,134 636.447,045	30	506.364,354 636.456,733	10.399
31	506.358,962 636.470,759	1	506.355,666 636.480,491	10.275

Punct început	X / Y	Punct sfârșit	X / Y	Lungime segment (** (m)
12	506.379,62 636.377,184	13	506.387,523 636.347,544	30.676
14	506.391,204 636.315,681	15	506.390,752 636.311,441	4.264
16	506.392,03 636.311,293	17	506.399,947 636.310,376	7.97
18	506.401,827 636.310,158	19	506.402,395 636.315,089	4.964
20	506.405,83 636.339,057	21	506.404,637 636.348,758	9.774
22	506.403,795 636.354,52	23	506.399,452 636.365,485	11.794
24	506.392,768 636.383,604	25	506.387,394 636.398,048	15.411
26	506.381,901 636.413,931	27	506.374,804 636.429,783	17.368
28	506.372,584 636.434,741	29	506.368,134 636.447,045	13.084
30	506.364,354 636.456,733	31	506.358,962 636.470,759	15.027

** Lungimile segmentelor sunt determinate în planul de proiecție Stereo 70 și sunt rotunjite la 1 milimetru.

*** Distanța dintre puncte este formată din segmente cumulate ce sunt mai mici decât valoarea 1 milimetru.

**DATE DESPRE IMOBILUL NR. 4283**

Oficiul de Cadastru și Publicitate Imobiliară SUCEAVA
Biroul de Cadastru și Publicitate Imobiliară Vatra Dornei

A. Partea I. Descrierea imobilului

TEREN Intravilan

Adresa: Loc. Dornisoara, Jud. Suceava

Nr. Crt	Nr cadastral Nr. topografic	Suprafața* (mp)	Observații / Referințe
A1	34315	68	Sector cadastral:0 Teren neimprejmuit;

Construcții

Crt	Nr cadastral Nr. topografic	Adresa	Observații / Referințe
A1.1	34315-C1	Loc. Dornisoara, Jud. Suceava	Nr. niveluri:1; S. construita la sol:48 mp; S. construita desfasurata:48 mp; Pod din beton, construit in anul 1965.

B. Partea II. Proprietari și acte

Inscrieri privitoare la dreptul de proprietate și alte drepturi reale	Referințe
18803 / 15/11/2021	
Act Notarial nr. 2773, din 15/11/2021 emis de Vasilit Niculina;	
B1	Se infiinteaza cartea funciara 34315 a imobilului cu numarul cadastral 34315 / UAT Poiana Stampei, rezultat din dezmembrarea imobilului cu numarul cadastral 31309 inscris in cartea funciara 31309;
Act Administrativ nr. H.G. nr.787, din 26/10/2017 emis de Guvernul României (act administrativ nr Protocol de predare-primire nr.13341 din 22.11.2017, emis de R.N.P. ROMSILVA- CONSILIUL LOCAL AL COMUNEI POIANA STAMPEI);	
B2	Intabulare, drept de PROPRIETATE, dobandit prin Lege, cota actuala 1/1, cota initiala 1/1 1) COMUNA POIANA STAMPEI , CIF:5021250, -DOMENIUL PUBLIC <i>OBSERVATII: pozitie transcrisa din CF 31309/Poiana Stampei, inscrisa prin incheierea nr. 17979 din 11/12/2017;</i>
Act Administrativ nr. 139, din 14/12/2017 emis de Consiliul local al Comunei Poiana Stampei (act administrativ nr 1514 din 21.02.2018, emis de Comuna Poiana Stampei);	
B3	se notează încadrarea drumului înscris sub A1 în categoria funcțională a drumurilor comunale <i>OBSERVATII: pozitie transcrisa din CF 31309/Poiana Stampei, inscrisa prin incheierea nr. 2640 din 22/02/2018;</i>
19335 / 22/11/2021	
Act Administrativ nr. 8503, din 19/11/2021 emis de Comuna Poiana Stampei (Adeverinta schimbare categorie de folosinta. ; act administrativ nr 10214 din 18.11.2021, emis de Administratia Nationala Apele Romane - A.B.A. Siret);	
B4	se notează schimbarea categoriei de folosință a terenului din drum în ape curgătoare
Act Normativ nr. HG 787, din 26/10/2017 emis de Guvernul Romaniei (act normativ nr HG 496 din 09.07.2019, emis de Guvernul Romaniei;act administrativ nr 13341 din 22.11.2017, emis de Regia Nationala a Padurilor - ROMSILVA;act administrativ nr 8513 din 19.11.2021, emis de Comuna Poiana Stampei);	
B5	Intabulare, drept de PROPRIETATE, dobandit prin Lege, cota actuala 1/1, cota initiala 1/1 1) COMUNA POIANA STAMPEI , CIF:5021250, - DOMENIUL PUBLIC
6919 / 09/05/2023	
Act Administrativ nr. 10, din 03/05/2023 emis de COMUNA POIANA STAMPEI;	
B6	se notează autorizația de construire nr. 10 din data de 3 mai 2023, emisă de Comuna Poiana Stampei

C. Partea III. SARCINI .

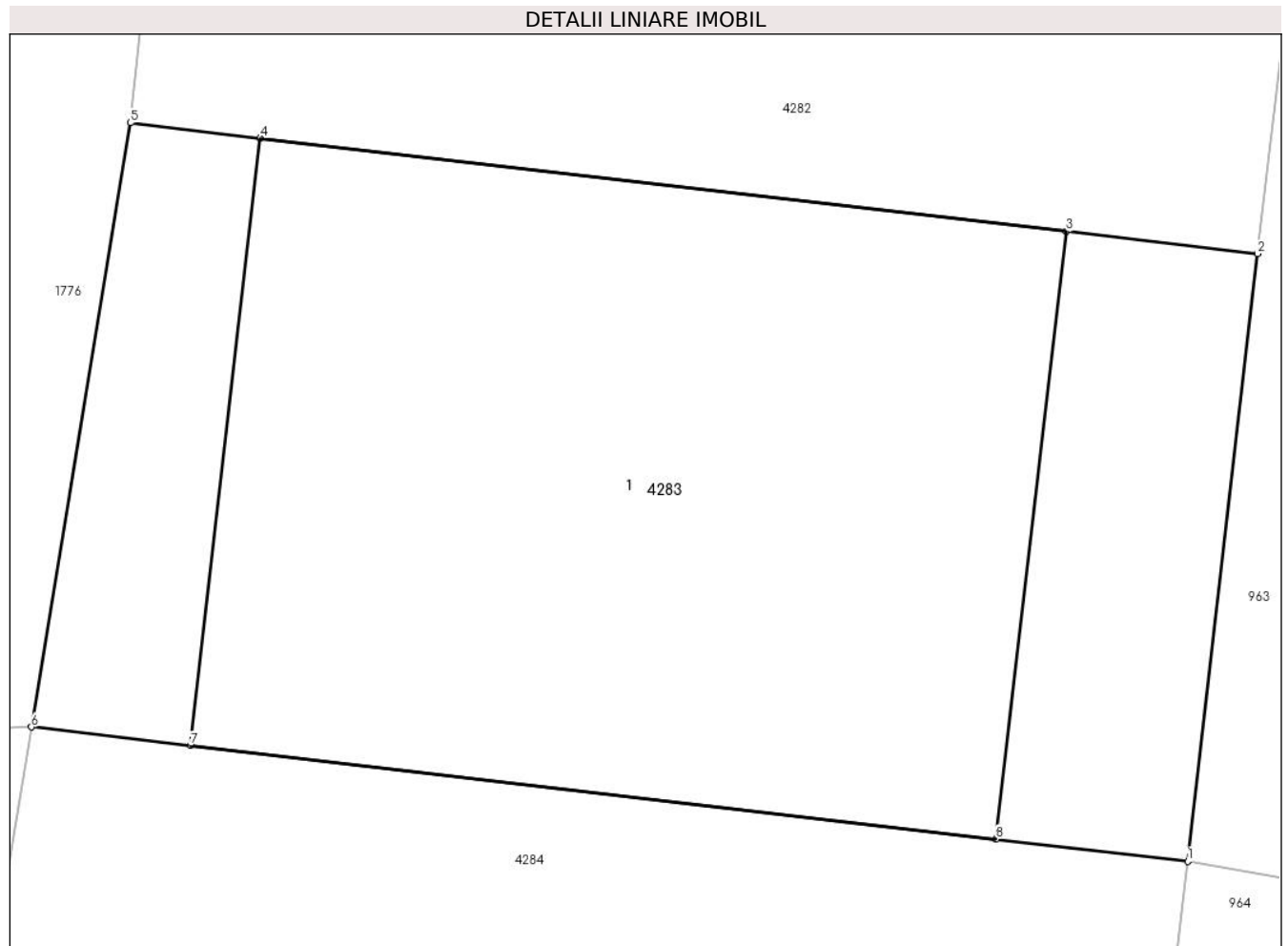
Inscrieri privind dezmembramintele dreptului de proprietate, drepturi reale de garanție și sarcini	Referințe
NU SUNT	

Anexa Nr. 1 La Partea I

Teren

Nr cadastral	Suprafața (mp)*	Observații / Referințe
34315	68	

* Suprafața este determinată în planul de proiecție Stereo 70.



Date referitoare la teren

Crt	Categorie folosință	Intravilan	Suprafața (mp)	Tarla	Parcelă	Nr. topo	Observații / Referințe
1	ape curgătoare	DA	68	-	-	-	

Date referitoare la construcții

Crt	Număr	Destinație construcție	Supraf. (mp)	Situație juridică	Observații / Referințe
A1.1	34315-C1	construcții industriale și edilitare	48	Cu acte	Nr. niveluri:1; S. construită la sol:48 mp; S. construită desfășurată:48 mp; Pod din beton, construit în anul 1965.

Lungime Segmente

1) Valorile lungimilor segmentelor sunt obținute din proiecție în plan.

Punct început	X / Y	Punct sfârșit	X / Y	Lungime segment (** (m)
1	506.401,14 636.304,197	2	506.401,827 636.310,158	6.0
2	506.401,827 636.310,158	3	506.399,947 636.310,376	1.893
3	506.399,947 636.310,376	4	506.392,03 636.311,293	7.97

Punct început	X / Y	Punct sfârşit	X / Y	Lungime segment (** (m)
4	506.392,03 636.311,293	5	506.390,752 636.311,441	1.287
5	506.390,752 636.311,441	6	506.389,781 636.305,514	6.006
6	506.389,781 636.305,514	7	506.391,342 636.305,333	1.571
7	506.391,342 636.305,333	8	506.399,259 636.304,415	7.97
8	506.399,259 636.304,415	1	506.401,14 636.304,197	1.894

** Lungimile segmentelor sunt determinate în planul de proiecție Stereo 70 și sunt rotunjite la 1 milimetru.

*** Distanța dintre puncte este formată din segmente cumulate ce sunt mai mici decât valoarea 1 milimetru.

**DATE DESPRE IMOBILUL NR. 4284**

Oficiul de Cadastru și Publicitate Imobiliară SUCEAVA
Biroul de Cadastru și Publicitate Imobiliară Vatra Dornei

A. Partea I. Descrierea imobilului

TEREN Intravilan

Adresa: Loc. Dornisoara, Jud. Suceava

Nr. Crt	Nr cadastral Nr. topografic	Suprafața* (mp)	Observații / Referințe
A1	34313	Din acte: 6.319 Masurata: 5.671	Sector cadastral:0 Teren neimprejmuit; Diferenta de suprafata se afla la ID 4325

B. Partea II. Proprietari și acte

Inscrieri privitoare la dreptul de proprietate și alte drepturi reale		Referințe
18803 / 15/11/2021		
Act Notarial nr. 2773, din 15/11/2021 emis de Vasilut Niculina;		
B1	Se infiinteaza cartea funciara 34313 a imobilului cu numarul cadastral 34313 / UAT Poiana Stampei, rezultat din dezmembrarea imobilului cu numarul cadastral 31309 inscris in cartea funciara 31309;	A1
Act Administrativ nr. H.G. nr.787, din 26/10/2017 emis de Guvernul României (act administrativ nr Protocol de predare-primire nr.13341 din 22.11.2017, emis de R.N.P. ROMSILVA- CONSILIUL LOCAL AL COMUNEI POIANA STAMPEI);		
B2	Intabulare, drept de PROPRIETATE, dobandit prin Lege, cota actuala 1/1, cota initiala 1/1 1) COMUNA POIANA STAMPEI , CIF:5021250, -DOMENIUL PUBLIC <i>OBSERVATII: pozitie transcrisa din CF 31309/Poiana Stampei, inscrisa prin incheierea nr. 17979 din 11/12/2017;</i>	A1
Act Administrativ nr. 139, din 14/12/2017 emis de Consiliul local al Comunei Poiana Stampei (act administrativ nr 1514 din 21.02.2018, emis de Comuna Poiana Stampei);		
B3	se notează încadrarea drumului înscris sub A1 în categoria funcțională a drumurilor comunale <i>OBSERVATII: pozitie transcrisa din CF 31309/Poiana Stampei, inscrisa prin incheierea nr. 2640 din 22/02/2018;</i>	A1
6920 / 09/05/2023		
Act Administrativ nr. 10, din 03/05/2023 emis de COMUNA POIANA STAMPEI;		
B4	se notează autorizația de construire nr. 10 din data de 3 mai 2023, emisă de Comuna Poiana Stampei	A1

C. Partea III. SARCINI .

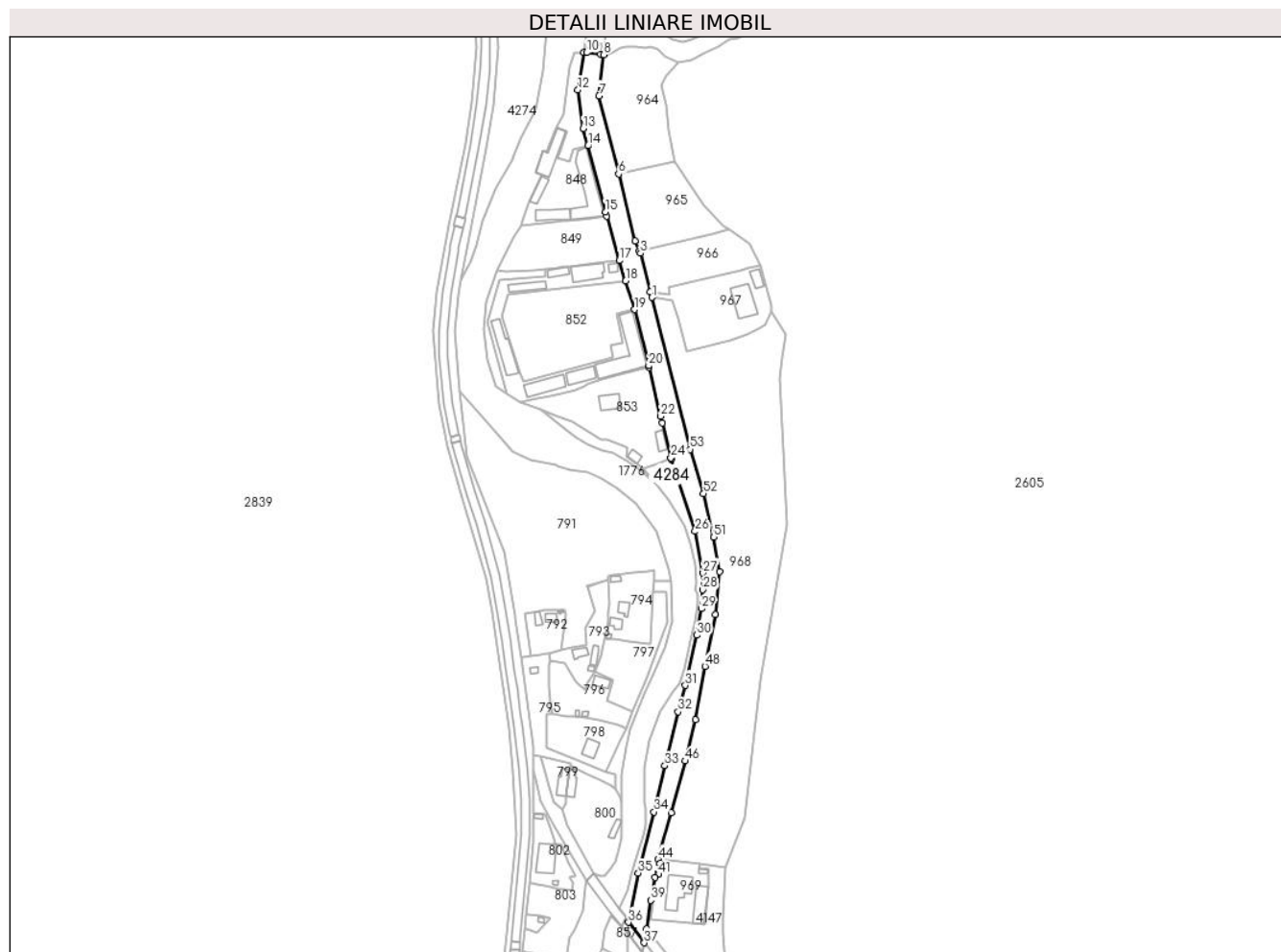
Inscrieri privind dezmembramintele dreptului de proprietate, drepturi reale de garanție și sarcini	Referințe
NU SUNT	

Anexa Nr. 1 La Partea I

Teren

Nr cadastral	Suprafața (mp)*	Observații / Referințe
34313	Din acte: 6.319 Masurata: 5.671	Diferenta de suprafata se afla la ID 4325

* Suprafața este determinată în planul de proiecție Stereo 70.



Date referitoare la teren

Crt	Categorie folosință	Intravilan	Suprafața (mp)	Tarla	Parcelă	Nr. topo	Observații / Referințe
1	drum	DA	5.671	-	-	-	

Lungime Segmente

1) Valorile lungimilor segmentelor sunt obținute din proiecție în plan.

Punct început	X / Y	Punct sfârșit	X / Y	Lungime segment	Punct început	X / Y	Punct sfârșit	X / Y	Lungime segment	Punct început	X / Y	Punct sfârșit	X / Y	Lungime segment
1	506.428,73 636.164,581	2	506.427,939 636.167,714	3.231	2	506.427,939 636.167,714	3	506.422,308 636.189,952	22.94	3	506.422,308 636.189,952	4	506.421,764 636.191,128	1.296
4	506.421,764 636.191,128	5	506.419,033 636.197,031	6.504	5	506.419,033 636.197,031	6	506.409,665 636.235,558	39.65	6	506.409,665 636.235,558	7	506.398,418 636.280,575	46.40 1
7	506.398,418 636.280,575	8	506.401,14 636.304,197	23.77 8	8	506.401,14 636.304,197	9	506.399,259 636.304,415	1.894	9	506.399,259 636.304,415	10	506.391,342 636.305,333	7.97
10	506.391,342 636.305,333	11	506.389,781 636.305,514	1.571	11	506.389,781 636.305,514	12	506.386,261 636.284,003	21.79 7	12	506.386,261 636.284,003	13	506.389,348 636.261,662	22.55 3
13	506.389,348 636.261,662	14	506.391,982 636.251,764	10.24 2	14	506.391,982 636.251,764	15	506.402,053 636.213,779	39.29 7	15	506.402,053 636.213,779	16	506.402,713 636.211,293	2.572

Punct început	X / Y	Punct sfârșit	X / Y	Lungime segment	Punct început	X / Y	Punct sfârșit	X / Y	Lungime segment	Punct început	X / Y	Punct sfârșit	X / Y	Lungime segment
16	506.402,713 636.211,293	17	506.410,027 636.185,76	26.56	17	506.410,027 636.185,76	18	506.413,738 636.173,996	12.33 5	18	506.413,738 636.173,996	19	506.418,894 636.157,65	17.14
19	506.418,894 636.157,65	20	506.426,984 636.125,317	33.33	20	506.426,984 636.125,317	21	506.427,256 636.124,402	0.955	21	506.427,256 636.124,402	22	506.433,866 636.096,256	28.91 2
22	506.433,866 636.096,256	23	506.434,816 636.092,4	3.971	23	506.434,816 636.092,4	24	506.439,769 636.072,304	20.69 7	24	506.439,769 636.072,304	25	506.439,971 636.071,484	0.845
25	506.439,971 636.071,484	26	506.453,667 636.029,974	43.71 1	26	506.453,667 636.029,974	27	506.458,206 636.005,988	24.41 2	27	506.458,206 636.005,988	28	506.458,171 635.996,401	9.587
28	506.458,171 635.996,401	29	506.457,244 635.985,493	10.94 7	29	506.457,244 635.985,493	30	506.454,686 635.970,245	15.46 1	30	506.454,686 635.970,245	31	506.448,019 635.941,388	29.61 7
31	506.448,019 635.941,388	32	506.443,952 635.926,241	15.68 3	32	506.443,952 635.926,241	33	506.436,347 635.895,114	32.04 3	33	506.436,347 635.895,114	34	506.430,068 635.868,636	27.21 2
34	506.430,068 635.868,636	35	506.420,991 635.833,417	36.37	35	506.420,991 635.833,417	36	506.415,372 635.805,164	28.80 6	36	506.415,372 635.805,164	37	506.424,427 635.793,35	14.88 5
37	506.424,427 635.793,35	38	506.425,663 635.801,324	8.069	38	506.425,663 635.801,324	39	506.428,211 635.817,758	16.63	39	506.428,211 635.817,758	40	506.430,658 635.830,851	13.32
40	506.430,658 635.830,851	41	506.432,613 635.832,574	2.606	41	506.432,613 635.832,574	42	506.432,779 635.833,833	1.27	42	506.432,779 635.833,833	43	506.433,408 635.839,034	5.239
43	506.433,408 635.839,034	44	506.432,403 635.841,283	2.463	44	506.432,403 635.841,283	45	506.439,837 635.868,195	27.92	45	506.439,837 635.868,195	46	506.448,025 635.897,975	30.88 5
46	506.448,025 635.897,975	47	506.453,895 635.921,59	24.33 4	47	506.453,895 635.921,59	48	506.459,46 635.952,407	31.31 5	48	506.459,46 635.952,407	49	506.465,372 635.982,068	30.24 4
49	506.465,372 635.982,068	50	506.467,693 636.006,864	24.90 4	50	506.467,693 636.006,864	51	506.464,418 636.026,685	20.09	51	506.464,418 636.026,685	52	506.458,555 636.051,652	25.64 6
52	506.458,555 636.051,652	53	506.450,782 636.077,175	26.68	53	506.450,782 636.077,175	1	506.428,73 636.164,581	90.14 5					

** Lungimile segmentelor sunt determinate în planul de proiecție Stereo 70 și sunt rotunjite la 1 milimetru.

*** Distanța dintre puncte este formată din segmente cumulate ce sunt mai mici decât valoarea 1 milimetru.

**DATE DESPRE IMOBILUL NR. 4286**

Oficiul de Cadastru și Publicitate Imobiliară SUCEAVA
Biroul de Cadastru și Publicitate Imobiliară Vatra Dornei

A. Partea I. Descrierea imobilului

TEREN Intravilan

Adresa: Loc. Dornisoara, Jud. Suceava

Nr. Crt	Nr cadastral Nr. topografic	Suprafața* (mp)	Observații / Referințe
A1	31363	9.829	Sector cadastral:0 Teren neimprejmuit;

B. Partea II. Proprietari și acte

Inscrieri privitoare la dreptul de proprietate și alte drepturi reale		Referințe
3878 / 03/04/2017		
Act Notarial nr. 796, din 31/03/2017 emis de Rotaru RAUL- GABRIEL;		
B1	Se infiinteaza cartea funciara 31363 a imobilului cu numarul cadastral 31363/Poiana Stampei, rezultat din dezmembrarea imobilului cu numarul cadastral 31312 inscris in cartea funciara 31312;	A1
17978 / 11/12/2017		
Act Administrativ nr. H.G. nr.787, din 26/10/2017 emis de Guvernul României (act administrativ nr Protocol de predare-primire nr.13341 din 22.11.2017, emis de R.N.P. ROMSILVA- CONSILIUL LOCAL AL COMUNEI POIANA STAMPEI);		
B4	Intabulare, drept de PROPRIETATE, dobandit prin Lege, cota actuala 1/1, cota initiala 1/1 1) COMUNA POIANA STAMPEI , CIF:5021250, -DOMENIUL PUBLIC	A1
2624 / 22/02/2018		
Act Administrativ nr. 139, din 14/12/2017 emis de Consiliul local al Comunei Poiana Stampei (act administrativ nr 1514 din 21.02.2018, emis de Comuna Poiana Stampei);		
B5	se notează încadrarea drumului înscris sub A1 în categoria funcțională a drumurilor comunale	A1

C. Partea III. SARCINI .

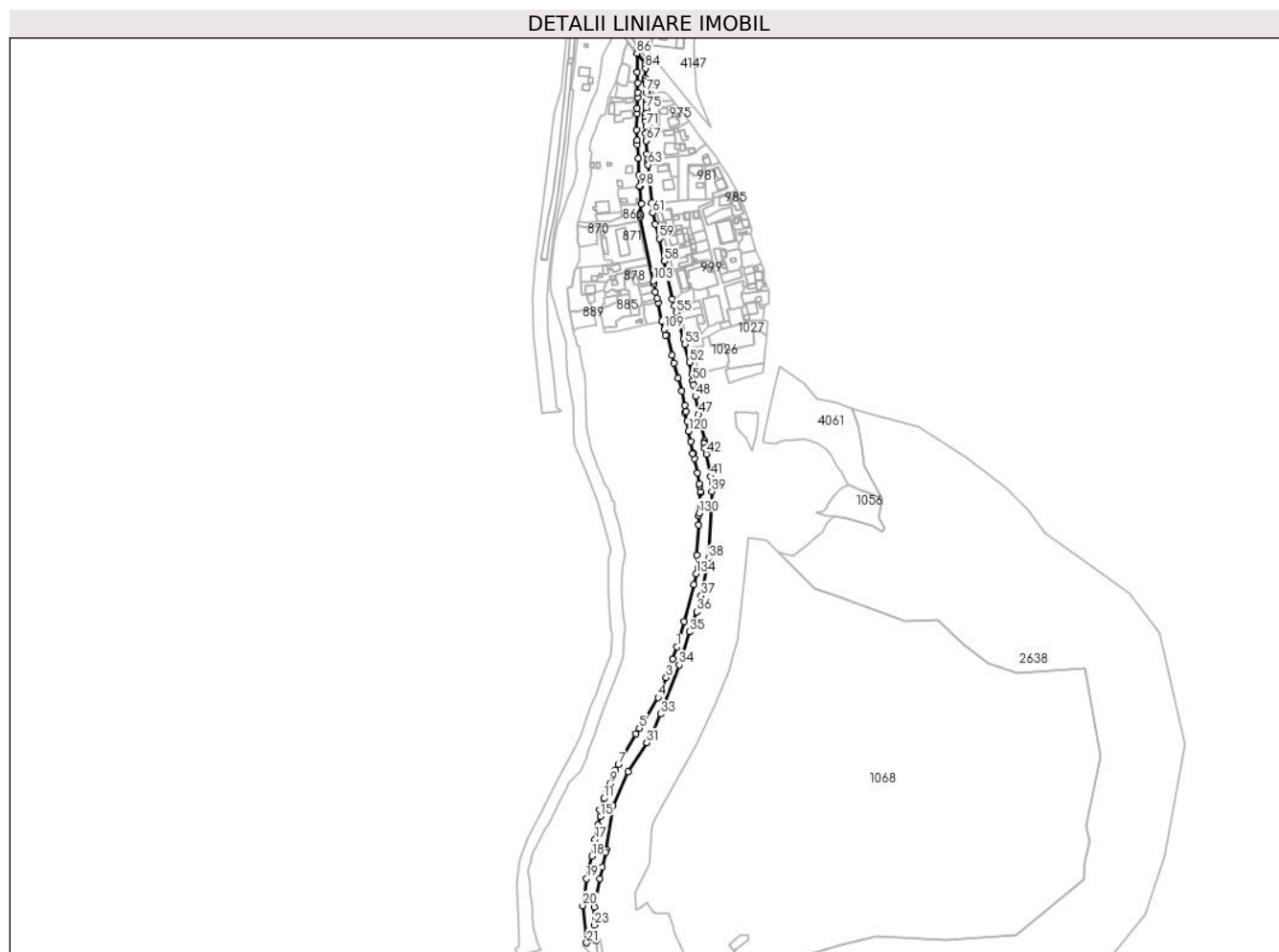
Inscrieri privind dezmembramintele dreptului de proprietate, drepturi reale de garanție și sarcini	Referințe
NU SUNT	

Anexa Nr. 1 La Partea I

Teren

Nr cadastral	Suprafața (mp)*	Observații / Referințe
31363	9.829	

* Suprafața este determinată în planul de proiecție Stereo 70.



Date referitoare la teren

Crt	Categorie folosință	Intravilan	Suprafața (mp)	Tarla	Parcelă	Nr. topo	Observații / Referințe
1	drum	DA	9.829	-	-	-	partial imprejmuit

Lungime Segmente

1) Valorile lungimilor segmentelor sunt obținute din proiecție în plan.

Punct început	X / Y	Punct sfârșit	X / Y	Lungime segment	Punct început	X / Y	Punct sfârșit	X / Y	Lungime segment	Punct început	X / Y	Punct sfârșit	X / Y	Lungime segment
1	506.452,965 635.226,723	2	506.449,284 635.214,724	12.55 1	2	506.449,284 635.214,724	3	506.442,808 635.197,093	18.78 3	3	506.442,808 635.197,093	4	506.435,044 635.177,66	20.92 7
4	506.435,044 635.177,66	5	506.416,918 635.148,175	34.61 1	5	506.416,918 635.148,175	6	506.413,73 635.142,62	6.405	6	506.413,73 635.142,62	7	506.396,725 635.112,995	34.15 9
7	506.396,725 635.112,995	8	506.393,623 635.107,59	6.232	8	506.393,623 635.107,59	9	506.388,382 635.094,614	13.99 4	9	506.388,382 635.094,614	10	506.385,87 635.088,022	7.054
10	506.385,87 635.088,022	11	506.382,776 635.080,179	8.431	11	506.382,776 635.080,179	12	506.378,609 635.069,095	11.84 1	12	506.378,609 635.069,095	13	506.379,856 635.068,314	1.471
13	506.379,856 635.068,314	14	506.380,295 635.067,628	0.814	14	506.380,295 635.067,628	15	506.379,097 635.062,956	4.823	15	506.379,097 635.062,956	16	506.376,756 635.054,814	8.472
16	506.376,756 635.054,814	17	506.374,096 635.040,703	14.36	17	506.374,096 635.040,703	18	506.371,073 635.024,67	16.31 6	18	506.371,073 635.024,67	19	506.365,887 635.002,911	22.36 8

Punct început	X / Y	Punct sfârșit	X / Y	Lungime segment	Punct început	X / Y	Punct sfârșit	X / Y	Lungime segment	Punct început	X / Y	Punct sfârșit	X / Y	Lungime segment
19	506.365,887 635.002,911	20	506.362,262 634.977,048	26.116	20	506.362,262 634.977,048	21	506.366,09 634.941,171	36.081	21	506.366,09 634.941,171	22	506.375,303 634.943,809	9.583
22	506.375,303 634.943,809	23	506.373,453 634.958,441	14.748	23	506.373,453 634.958,441	24	506.373,601 634.975,581	17.141	24	506.373,601 634.975,581	25	506.378,541 635.003,283	28.139
25	506.378,541 635.003,283	26	506.381,106 635.014,111	11.128	26	506.381,106 635.014,111	27	506.384,521 635.028,526	14.814	27	506.384,521 635.028,526	28	506.385,054 635.030,777	2.313
28	506.385,054 635.030,777	29	506.391,222 635.073,738	43.402	29	506.391,222 635.073,738	30	506.405,815 635.106,141	35.537	30	506.405,815 635.106,141	31	506.423,947 635.134,15	33.366
31	506.423,947 635.134,15	32	506.428,632 635.141,386	8.62	32	506.428,632 635.141,386	33	506.437,451 635.161,813	22.249	33	506.437,451 635.161,813	34	506.455,654 635.209,029	50.603
34	506.455,654 635.209,029	35	506.465,381 635.240,958	33.378	35	506.465,381 635.240,958	36	506.472,333 635.260,343	20.594	36	506.472,333 635.260,343	37	506.476,67 635.275,885	16.136
37	506.476,67 635.275,885	38	506.484,03 635.311,957	36.815	38	506.484,03 635.311,957	39	506.486,783 635.376,377	64.479	39	506.486,783 635.376,377	40	506.487,627 635.384,552	8.218
40	506.487,627 635.384,552	41	506.486,019 635.390,726	6.38	41	506.486,019 635.390,726	42	506.481,534 635.412,42	22.153	42	506.481,534 635.412,42	43	506.480,176 635.418,316	6.05
43	506.480,176 635.418,316	44	506.479,329 635.422,854	4.616	44	506.479,329 635.422,854	45	506.480,223 635.423,023	0.91	45	506.480,223 635.423,023	46	506.479,822 635.424,923	1.942
46	506.479,822 635.424,923	47	506.474,317 635.450,724	26.382	47	506.474,317 635.450,724	48	506.470,989 635.467,97	17.564	48	506.470,989 635.467,97	49	506.469,046 635.479,078	11.277
49	506.469,046 635.479,078	50	506.468,353 635.483,04	4.022	50	506.468,353 635.483,04	51	506.467,858 635.489,728	6.706	51	506.467,858 635.489,728	52	506.465,364 635.501,025	11.569
52	506.465,364 635.501,025	53	506.460,815 635.518,43	17.99	53	506.460,815 635.518,43	54	506.459,548 635.523,512	5.238	54	506.459,548 635.523,512	55	506.452,69 635.548,93	26.327
55	506.452,69 635.548,93	56	506.451,067 635.555,691	6.953	56	506.451,067 635.555,691	57	506.448,59 635.562,111	6.881	57	506.448,59 635.562,111	58	506.441,063 635.598,439	37.1
58	506.441,063 635.598,439	59	506.436,075 635.620,417	22.537	59	506.436,075 635.620,417	60	506.432,236 635.634,171	14.28	60	506.432,236 635.634,171	61	506.429,666 635.645,052	11.18
61	506.429,666 635.645,052	62	506.428,927 635.654,775	9.751	62	506.428,927 635.654,775	63	506.425,486 635.691,48	36.866	63	506.425,486 635.691,48	64	506.425,351 635.692,781	1.308
64	506.425,351 635.692,781	65	506.424,973 635.696,785	4.022	65	506.424,973 635.696,785	66	506.424,33 635.701,718	4.975	66	506.424,33 635.701,718	67	506.423,436 635.714,695	13.008
67	506.423,436 635.714,695	68	506.423,406 635.715,136	0.442	68	506.423,406 635.715,136	69	506.422,956 635.721,76	6.639	69	506.422,956 635.721,76	70	506.423,536 635.721,86	0.589
70	506.423,536 635.721,86	71	506.423,415 635.728,5	6.641	71	506.423,415 635.728,5	72	506.423,193 635.732,953	4.459	72	506.423,193 635.732,953	73	506.423,174 635.737,093	4.14
73	506.423,174 635.737,093	74	506.423,16 635.740,627	3.534	74	506.423,16 635.740,627	75	506.423,27 635.744,881	4.255	75	506.423,27 635.744,881	76	506.423,416 635.749,454	4.575
76	506.423,416 635.749,454	77	506.423,495 635.752,246	2.793	77	506.423,495 635.752,246	78	506.423,512 635.752,829	0.583	78	506.423,512 635.752,829	79	506.423,354 635.761,332	8.504
79	506.423,354 635.761,332	80	506.423,324 635.769,08	7.748	80	506.423,324 635.769,08	81	506.423,505 635.771,699	2.625	81	506.423,505 635.771,699	82	506.422,199 635.772,559	1.564
82	506.422,199 635.772,559	83	506.422,145 635.774,926	2.368	83	506.422,145 635.774,926	84	506.422,744 635.784,656	9.748	84	506.422,744 635.784,656	85	506.423,168 635.787,76	3.133
85	506.423,168 635.787,76	86	506.414,483 635.799,092	14.277	86	506.414,483 635.799,092	87	506.414,874 635.781,011	18.085	87	506.414,874 635.781,011	88	506.415,107 635.770,264	10.75
88	506.415,107 635.770,264	89	506.415,121 635.761,046	9.218	89	506.415,121 635.761,046	90	506.415,078 635.756,319	4.727	90	506.415,078 635.756,319	91	506.414,983 635.745,772	10.547
91	506.414,983 635.745,772	92	506.414,941 635.741,041	4.731	92	506.414,941 635.741,041	93	506.414,218 635.725,275	15.783	93	506.414,218 635.725,275	94	506.414,706 635.715,036	10.251
94	506.414,706 635.715,036	95	506.414,986 635.711,3	3.746	95	506.414,986 635.711,3	96	506.415,777 635.697,504	13.819	96	506.415,777 635.697,504	97	506.416,637 635.682,045	15.483
97	506.416,637 635.682,045	98	506.417,36 635.671,045	11.024	98	506.417,36 635.671,045	99	506.417,462 635.670,285	0.767	99	506.417,462 635.670,285	100	506.419,045 635.653,965	16.397
100	506.419,045 635.653,965	101	506.417,606 635.643,531	10.533	101	506.417,606 635.643,531	102	506.417,919 635.641,466	2.089	102	506.417,919 635.641,466	103	506.430,363 635.579,403	63.298
103	506.430,363 635.579,403	104	506.430,97 635.576,371	3.092	104	506.430,97 635.576,371	105	506.432,487 635.568,813	7.709	105	506.432,487 635.568,813	106	506.433,756 635.562,483	6.456
106	506.433,756 635.562,483	107	506.434,88 635.558,499	4.14	107	506.434,88 635.558,499	108	506.438,823 635.540,659	18.271	108	506.438,823 635.540,659	109	506.440,688 635.532,86	8.019
109	506.440,688 635.532,86	110	506.441,862 635.526,803	6.17	110	506.441,862 635.526,803	111	506.443,715 635.527,175	1.89	111	506.443,715 635.527,175	112	506.448,531 635.508,051	19.721
112	506.448,531 635.508,051	113	506.450,496 635.500,282	8.014	113	506.450,496 635.500,282	114	506.454,099 635.485,58	15.137	114	506.454,099 635.485,58	115	506.458,119 635.473,287	12.934
115	506.458,119 635.473,287	116	506.460,769 635.459,693	13.85	116	506.460,769 635.459,693	117	506.461,835 635.453,821	5.968	117	506.461,835 635.453,821	118	506.460,729 635.452,654	1.608

Punct început	X / Y	Punct sfârșit	X / Y	Lungime segment	Punct început	X / Y	Punct sfârșit	X / Y	Lungime segment	Punct început	X / Y	Punct sfârșit	X / Y	Lungime segment
118	506.460,729 635.452,654	119	506.463,058 635.444,236	8.734	119	506.463,058 635.444,236	120	506.464,525 635.434,631	9.716	120	506.464,525 635.434,631	121	506.466,281 635.424,717	10.068
121	506.466,281 635.424,717	122	506.468,185 635.413,22	11.654	122	506.468,185 635.413,22	123	506.468,864 635.413,329	0.688	123	506.468,864 635.413,329	124	506.469,924 635.408,11	5.326
124	506.469,924 635.408,11	125	506.472,686 635.394,302	14.082	125	506.472,686 635.394,302	126	506.474,57 635.383,86	10.611	126	506.474,57 635.383,86	127	506.475,054 635.381,749	2.166
127	506.475,054 635.381,749	128	506.475,812 635.376,095	5.705	128	506.475,812 635.376,095	129	506.475,815 635.375,104	0.991	129	506.475,815 635.375,104	130	506.474,501 635.355,536	19.612
130	506.474,501 635.355,536	131	506.474,281 635.353,109	2.437	131	506.474,281 635.353,109	132	506.473,957 635.343,974	9.141	132	506.473,957 635.343,974	133	506.472,546 635.315,047	28.961
133	506.472,546 635.315,047	134	506.471,675 635.297,194	17.874	134	506.471,675 635.297,194	135	506.469,615 635.286,34	11.048	135	506.469,615 635.286,34	136	506.460,206 635.251,012	36.559
136	506.460,206 635.251,012	1	506.452,965 635.226,723	25.345										

** Lungimile segmentelor sunt determinate în planul de proiecție Stereo 70 și sunt rotunjite la 1 milimetru.

*** Distanța dintre puncte este formată din segmente cumulate ce sunt mai mici decât valoarea 1 milimetru.

**DATE DESPRE IMOBILUL NR. 4287**

Oficiul de Cadastru și Publicitate Imobiliară SUCEAVA
Biroul de Cadastru și Publicitate Imobiliară Vatra Dornei

A. Partea I. Descrierea imobilului

TEREN Intravilan

Adresa: Loc. Dornisoara, Jud. Suceava

Nr. Crt	Nr cadastral Nr. topografic	Suprafața* (mp)	Observații / Referințe
A1		569	Sector cadastral:0 Teren neimprejmuit;

B. Partea II. Proprietari și acte

Inscrieri privitoare la dreptul de proprietate și alte drepturi reale		Referințe
/		
Act Normativ nr. 7, din 13/03/1996 emis de PARLAMENTUL ROMANIEI;		
B1	Inscrierea provizorie, drept de PROPRIETATE, dobandit prin Lege, cota actuala 1/1, cota initiala 1/1 1) COMUNA POIANA STAMPEI, CIF:5021250	A1

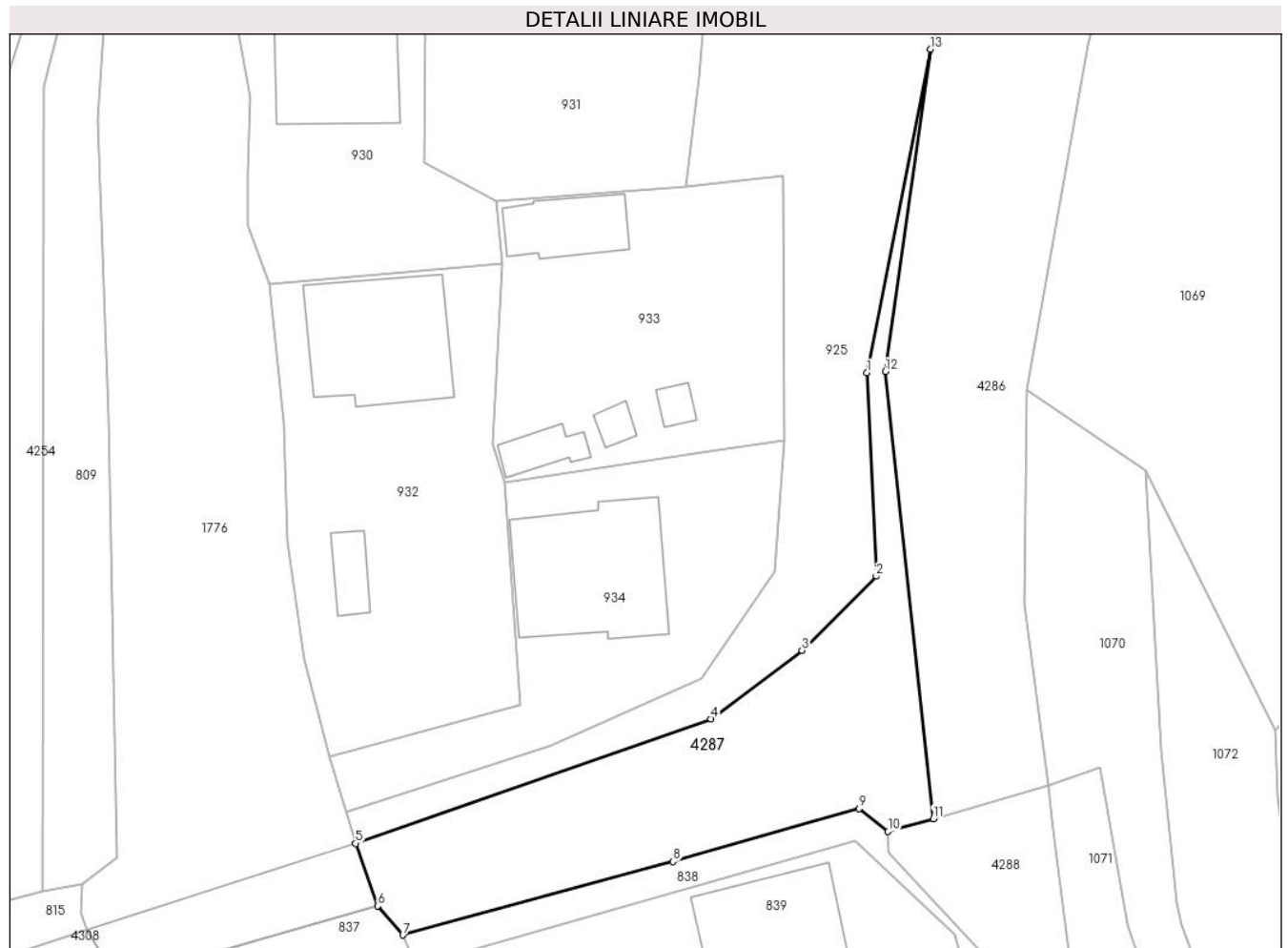
C. Partea III. SARCINI .

Inscrieri privind dezmembramintele dreptului de proprietate, drepturi reale de garanție și sarcini	Referințe
NU SUNT	

Teren

Nr cadastral	Suprafața (mp)*	Observații / Referințe
	569	

* Suprafața este determinată în planul de proiecție Stereo 70.



Date referitoare la teren

Crt	Categorie folosință	Intravilan	Suprafața (mp)	Tarla	Parcelă	Nr. topo	Observații / Referințe
1	drum	DA	569	-	-	-	

Lungime Segmente

1) Valorile lungimilor segmentelor sunt obținute din proiecție în plan.

Punct început	X / Y	Punct sfârșit	X / Y	Lungime segment (** (m)
1	506.360,766 634.976,942	2	506.361,521 634.960,623	16.336
2	506.361,521 634.960,623	3	506.355,548 634.954,676	8.429
3	506.355,548 634.954,676	4	506.348,234 634.949,176	9.151
4	506.348,234 634.949,176	5	506.319,696 634.939,188	30.235
5	506.319,696 634.939,188	6	506.321,465 634.934,156	5.334

Punct început	X / Y	Punct sfârșit	X / Y	Lungime segment (** (m)
6	506.321,465 634.934,156	7	506.323,484 634.931,834	3.077
7	506.323,484 634.931,834	8	506.345,187 634.937,728	22.489
8	506.345,187 634.937,728	9	506.360,139 634.941,972	15.543
9	506.360,139 634.941,972	10	506.362,468 634.940,134	2.967
10	506.362,468 634.940,134	11	506.366,09 634.941,171	3.768
11	506.366,09 634.941,171	12	506.362,262 634.977,048	36.081
12	506.362,262 634.977,048	13	506.365,887 635.002,911	26.116
13	506.365,887 635.002,911	1	506.360,766 634.976,942	26.469

** Lungimile segmentelor sunt determinate în planul de proiecție Stereo 70 și sunt rotunjite la 1 milimetru.

*** Distanța dintre puncte este formată din segmente cumulate ce sunt mai mici decât valoarea 1 milimetru.

**DATE DESPRE IMOBILUL NR. 4288**

Oficiul de Cadastru și Publicitate Imobiliară SUCEAVA
Biroul de Cadastru și Publicitate Imobiliară Vatra Dornei

A. Partea I. Descrierea imobilului

TEREN Necunoscut

Adresa: Loc. Dornisoara, Jud. Suceava

Nr. Crt	Nr cadastral Nr. topografic	Suprafața* (mp)	Observații / Referințe
A1	31364	3.477	Sector cadastral:0 Teren neimprejmuit;

B. Partea II. Proprietari și acte

Inscrieri privitoare la dreptul de proprietate și alte drepturi reale		Referințe
3878 / 03/04/2017		
Act Notarial nr. 796, din 31/03/2017 emis de Rotaru RAUL- GABRIEL;		
B1	Se infiinteaza cartea funciara 31364 a imobilului cu numarul cadastral 31364/Poiana Stampei, rezultat din dezmembrarea imobilului cu numarul cadastral 31312 inscris in cartea funciara 31312;	A1
Act Administrativ nr. 1705, din 29/11/2006 emis de GUVERNUL ROMANIEI;		
B2	Intabulare, drept de PROPRIETATE, dobandit prin Lege, cota actuala 1/1, cota initiala 1/1 1) STATUL ROMÂN , CIF:99999999999999, - DOMENIUL PUBLIC <i>OBSERVATII: pozitie transcrisa din CF 31312/Poiana Stampei, inscrisa prin incheierea nr. 10879 din 18/07/2014;</i>	A1
B3	Intabulare, drept de ADMINISTRARE, dobandit prin Lege, cota actuala 1/1, cota initiala 1/1 1) REGIA NATIONALA A PADURILOR ROMSILVA RA , CIF:1590120 <i>OBSERVATII: pozitie transcrisa din CF 31312/Poiana Stampei, inscrisa prin incheierea nr. 10879 din 18/07/2014;</i>	A1

C. Partea III. SARCINI .

Inscrieri privind dezmembramintele dreptului de proprietate, drepturi reale de garanție și sarcini	Referințe
NU SUNT	

Punct început	X / Y	Punct sfârșit	X / Y	Lungime segment (** (m)
9	506.431,274 634.768,864	10	506.442,134 634.760,257	13.857
11	506.499,444 634.724,262	12	506.501,139 634.721,68	3.089
13	506.518,404 634.695,341	14	506.521,092 634.685,536	10.167
15	506.523,473 634.676,786	16	506.526,17 634.656,971	19.998
17	506.527,921 634.639,073	18	506.533,677 634.567,223	72.08
19	506.538,493 634.491,648	20	506.541,64 634.440,357	51.387
21	506.544,588 634.397,037	22	506.550,126 634.397,342	5.546
23	506.550,441 634.401,073	24	506.548,505 634.439,054	38.03
25	506.545,762 634.475,88	26	506.544,44 634.486,583	10.784
27	506.539,211 634.567,644	28	506.533,45 634.639,565	72.151
29	506.531,684 634.657,616	30	506.528,709 634.677,894	20.495
31	506.523,422 634.697,576	32	506.503,388 634.728,253	36.639
33	506.445,193 634.764,81	34	506.435,055 634.773,086	13.087
35	506.426,791 634.781,164	36	506.407,664 634.815,377	39.197
37	506.377,118 634.929,705	38	506.375,751 634.940,267	10.65

Punct început	X / Y	Punct sfârșit	X / Y	Lungime segment (** (m)
10	506.442,134 634.760,257	11	506.499,444 634.724,262	67.676
12	506.501,139 634.721,68	13	506.518,404 634.695,341	31.493
14	506.521,092 634.685,536	15	506.523,473 634.676,786	9.068
16	506.526,17 634.656,971	17	506.527,921 634.639,073	17.983
18	506.533,677 634.567,223	19	506.538,493 634.491,648	75.728
20	506.541,64 634.440,357	21	506.544,588 634.397,037	43.42
22	506.550,126 634.397,342	23	506.550,441 634.401,073	3.744
24	506.548,505 634.439,054	25	506.545,762 634.475,88	36.928
26	506.544,44 634.486,583	27	506.539,211 634.567,644	81.229
28	506.533,45 634.639,565	29	506.531,684 634.657,616	18.137
30	506.528,709 634.677,894	31	506.523,422 634.697,576	20.38
32	506.503,388 634.728,253	33	506.445,193 634.764,81	68.725
34	506.435,055 634.773,086	35	506.426,791 634.781,164	11.556
36	506.407,664 634.815,377	37	506.377,118 634.929,705	118.338
38	506.375,751 634.940,267	1	506.375,303 634.943,809	3.57

** Lungimile segmentelor sunt determinate în planul de proiecție Stereo 70 și sunt rotunjite la 1 milimetru.

*** Distanța dintre puncte este formată din segmente cumulate ce sunt mai mici decât valoarea 1 milimetru.

**DATE DESPRE IMOBILUL NR. 4289**

Oficiul de Cadastru și Publicitate Imobiliară SUCEAVA
Biroul de Cadastru și Publicitate Imobiliară Vatra Dornei

A. Partea I. Descrierea imobilului

TEREN Necunoscut

Adresa: Loc. Dornisoara, Jud. Suceava

Nr. Crt	Nr cadastral Nr. topografic	Suprafața* (mp)	Observații / Referințe
A1		958	Sector cadastral:0 Teren neimprejmuit;

B. Partea II. Proprietari și acte

Inscrieri privitoare la dreptul de proprietate și alte drepturi reale	Referințe
/	
Act Normativ nr. 7, din 13/03/1996 emis de PARLAMENTUL ROMANIEI;	
B1	Inscrierea provizorie, drept de PROPRIETATE, dobandit prin Lege, cota actuala 1/1, cota initiala 1/1
	1) COMUNA POIANA STAMPEI, CIF:5021250

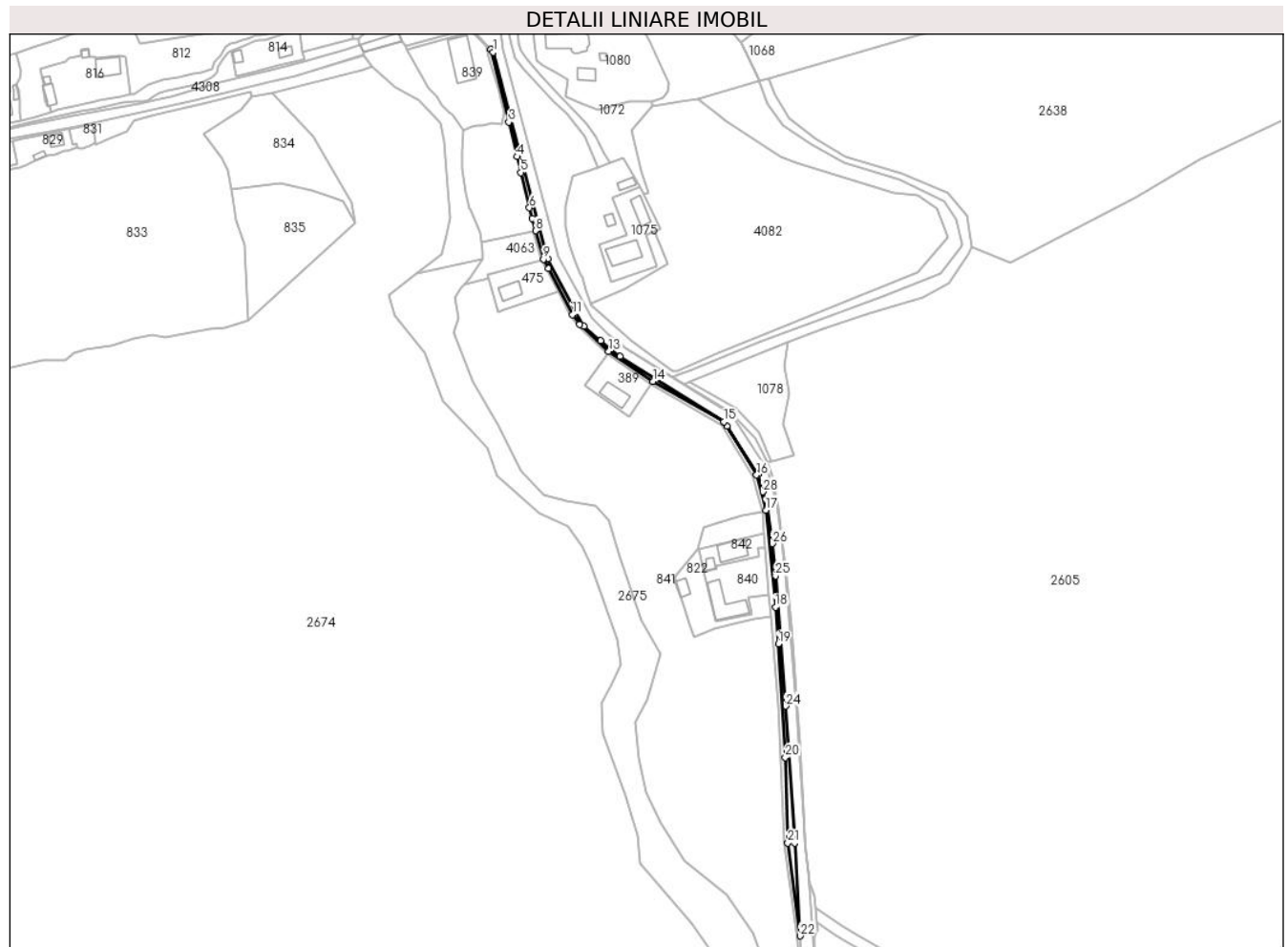
C. Partea III. SARCINI .

Inscrieri privind dezmembramintele dreptului de proprietate, drepturi reale de garanție și sarcini	Referințe
NU SUNT	

Teren

Nr cadastral	Suprafața (mp)*	Observații / Referințe
	958	

* Suprafața este determinată în planul de proiecție Stereo 70.



Date referitoare la teren

Crt	Categorie folosință	Intravilan	Suprafața (mp)	Tarla	Parcelă	Nr. topo	Observații / Referințe
1	faneata	DA	452	-	-	-	cale acces
2	faneata	NU	29	-	-	-	cale acces
3	faneata	DA	477	-	-	-	cale acces

Lungime Segmente

1) Valorile lungimilor segmentelor sunt obținute din proiecție în plan.

Punct început	X / Y	Punct sfârșit	X / Y	Lungime segment (** (m))
1	506.372,004 634.928,313	2	506.370,53 634.929,886	2.156
3	506.380,506 634.889,604	4	506.385,227 634.870,542	19.638
5	506.387,227 634.861,815	6	506.391,98 634.842,33	20.056
7	506.393,406 634.836,487	8	506.395,334 634.829,684	7.071

Punct început	X / Y	Punct sfârșit	X / Y	Lungime segment (** (m))
2	506.370,53 634.929,886	3	506.380,506 634.889,604	41.499
4	506.385,227 634.870,542	5	506.387,227 634.861,815	8.953
6	506.391,98 634.842,33	7	506.393,406 634.836,487	6.014
8	506.395,334 634.829,684	9	506.399,77 634.814,034	16.267

Punct început	X / Y	Punct sfârșit	X / Y	Lungime segment (** (m)
9	506.399,77 634.814,034	10	506.402,53 634.808,74	5.97
11	506.415,734 634.783,412	12	506.419,628 634.777,866	6.777
13	506.435,793 634.763,058	14	506.460,25 634.746,39	29.597
15	506.499,441 634.724,26	16	506.517,515 634.694,798	34.564
17	506.522,553 634.675,386	18	506.527,866 634.621,849	53.8
19	506.529,525 634.601,569	20	506.533,387 634.538,84	62.848
21	506.534,77 634.491,735	22	506.541,64 634.440,357	51.835
23	506.538,493 634.491,648	24	506.533,677 634.567,223	75.728
25	506.527,921 634.639,073	26	506.526,17 634.656,971	17.983
27	506.523,473 634.676,786	28	506.521,092 634.685,536	9.068
29	506.518,404 634.695,341	30	506.501,139 634.721,68	31.493
31	506.499,444 634.724,262	32	506.442,134 634.760,257	67.676
33	506.431,274 634.768,864	34	506.422,179 634.777,028	12.222
35	506.402,133 634.814,074	1	506.372,004 634.928,313	118.145

Punct început	X / Y	Punct sfârșit	X / Y	Lungime segment (** (m)
10	506.402,53 634.808,74	11	506.415,734 634.783,412	28.563
12	506.419,628 634.777,866	13	506.435,793 634.763,058	21.922
14	506.460,25 634.746,39	15	506.499,441 634.724,26	45.007
16	506.517,515 634.694,798	17	506.522,553 634.675,386	20.055
18	506.527,866 634.621,849	19	506.529,525 634.601,569	20.348
20	506.533,387 634.538,84	21	506.534,77 634.491,735	47.125
22	506.541,64 634.440,357	23	506.538,493 634.491,648	51.387
24	506.533,677 634.567,223	25	506.527,921 634.639,073	72.08
26	506.526,17 634.656,971	27	506.523,473 634.676,786	19.998
28	506.521,092 634.685,536	29	506.518,404 634.695,341	10.167
30	506.501,139 634.721,68	31	506.499,444 634.724,262	3.089
32	506.442,134 634.760,257	33	506.431,274 634.768,864	13.857
34	506.422,179 634.777,028	35	506.402,133 634.814,074	42.122

** Lungimile segmentelor sunt determinate în planul de proiecție Stereo 70 și sunt rotunjite la 1 milimetru.

*** Distanța dintre puncte este formată din segmente cumulate ce sunt mai mici decât valoarea 1 milimetru.

**DATE DESPRE IMOBILUL NR. 4290**

Oficiul de Cadastru și Publicitate Imobiliară SUCEAVA
Biroul de Cadastru și Publicitate Imobiliară Vatra Dornei

A. Partea I. Descrierea imobilului

TEREN Intravilan

Adresa: Loc. Dornisoara, Jud. Suceava

Nr. Crt	Nr cadastral Nr. topografic	Suprafața* (mp)	Observații / Referințe
A1		409	Sector cadastral:0 Teren neimprejmuit;

B. Partea II. Proprietari și acte

Inscrieri privitoare la dreptul de proprietate și alte drepturi reale		Referințe
/		
Act Normativ nr. 7, din 13/03/1996 emis de PARLAMENTUL ROMANIEI;		
B1	Inscrierea provizorie, drept de PROPRIETATE, dobandit prin Lege, cota actuala 1/1, cota initiala 1/1 1) COMUNA POIANA STAMPEI, CIF:5021250	A1

C. Partea III. SARCINI .

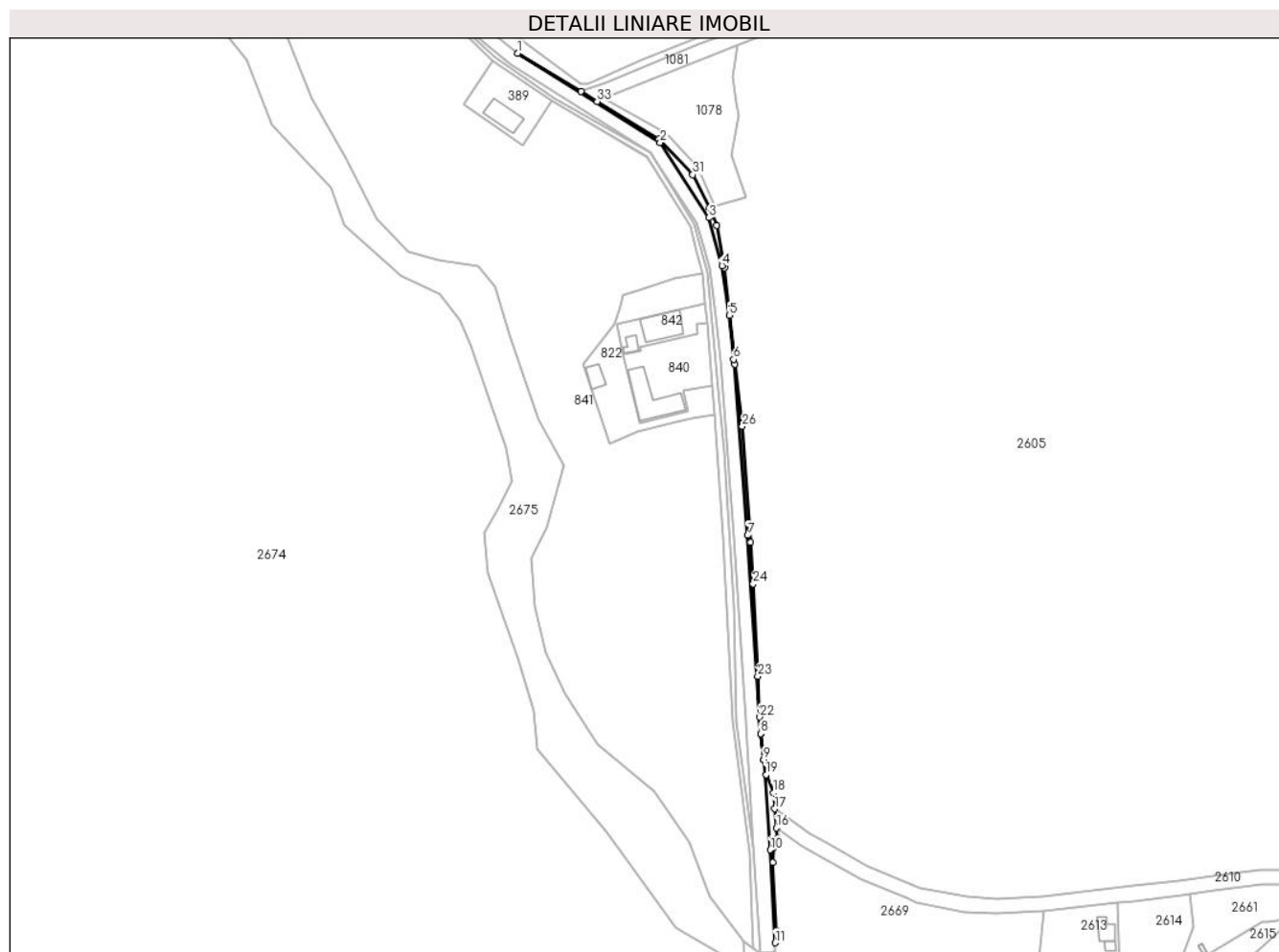
Inscrieri privind dezmembramintele dreptului de proprietate, drepturi reale de garanție și sarcini	Referințe
NU SUNT	

Anexa Nr. 1 La Partea I

Teren

Nr cadastral	Suprafața (mp)*	Observații / Referințe
	409	

* Suprafața este determinată în planul de proiecție Stereo 70.



Date referitoare la teren

Crt	Categorie folosință	Intravilan	Suprafața (mp)	Tarla	Parcelă	Nr. topo	Observații / Referințe
1	faneata	DA	409	-	-	-	cale acces

Lungime Segmente

1) Valorile lungimilor segmentelor sunt obținute din proiecție în plan.

Punct început	X / Y	Punct sfârșit	X / Y	Lungime segment (** (m)
1	506.445,193 634.764,81	2	506.503,388 634.728,253	68.725
3	506.523,422 634.697,576	4	506.528,709 634.677,894	20.38
5	506.531,684 634.657,616	6	506.533,45 634.639,565	18.137
7	506.539,211 634.567,644	8	506.544,44 634.486,583	81.229
9	506.545,762 634.475,88	10	506.548,505 634.439,054	36.928

Punct început	X / Y	Punct sfârșit	X / Y	Lungime segment (** (m)
2	506.503,388 634.728,253	3	506.523,422 634.697,576	36.639
4	506.528,709 634.677,894	5	506.531,684 634.657,616	20.495
6	506.533,45 634.639,565	7	506.539,211 634.567,644	72.151
8	506.544,44 634.486,583	9	506.545,762 634.475,88	10.784
10	506.548,505 634.439,054	11	506.550,441 634.401,073	38.03

Punct început	X / Y	Punct sfârșit	X / Y	Lungime segment (** (m)
11	506.550,441 634.401,073	12	506.550,859 634.406,031	4.976
13	506.549,41 634.433,846	14	506.549,663 634.439,811	5.97
15	506.551,359 634.443,719	16	506.550,969 634.448,02	4.319
17	506.550,259 634.455,866	18	506.549,672 634.462,342	6.503
19	506.546,699 634.469,799	20	506.545,819 634.475,898	6.162
21	506.544,46 634.486,584	22	506.544,136 634.493,344	6.768
23	506.543,294 634.510,056	24	506.541,395 634.547,782	37.774
25	506.540,436 634.564,818	26	506.537,004 634.612,301	47.607
27	506.534,018 634.637,681	28	506.529,731 634.677,021	39.573
29	506.526,437 634.694,377	30	506.523,596 634.701,651	7.809
31	506.516,674 634.715,144	32	506.502,914 634.729,699	20.03
33	506.477,618 634.745,087	34	506.470,991 634.749,117	7.756

Punct început	X / Y	Punct sfârșit	X / Y	Lungime segment (** (m)
12	506.550,859 634.406,031	13	506.549,41 634.433,846	27.853
14	506.549,663 634.439,811	15	506.551,359 634.443,719	4.26
16	506.550,969 634.448,02	17	506.550,259 634.455,866	7.878
18	506.549,672 634.462,342	19	506.546,699 634.469,799	8.028
20	506.545,819 634.475,898	21	506.544,46 634.486,584	10.772
22	506.544,136 634.493,344	23	506.543,294 634.510,056	16.733
24	506.541,395 634.547,782	25	506.540,436 634.564,818	17.063
26	506.537,004 634.612,301	27	506.534,018 634.637,681	25.555
28	506.529,731 634.677,021	29	506.526,437 634.694,377	17.666
30	506.523,596 634.701,651	31	506.516,674 634.715,144	15.165
32	506.502,914 634.729,699	33	506.477,618 634.745,087	29.609
34	506.470,991 634.749,117	1	506.445,193 634.764,81	30.196

** Lungimile segmentelor sunt determinate în planul de proiecție Stereo 70 și sunt rotunjite la 1 milimetru.

*** Distanța dintre puncte este formată din segmente cumulate ce sunt mai mici decât valoarea 1 milimetru.

**DATE DESPRE IMOBILUL NR. 4291**

Oficiul de Cadastru și Publicitate Imobiliară SUCEAVA
Biroul de Cadastru și Publicitate Imobiliară Vatra Dornei

A. Partea I. Descrierea imobilului

TEREN Intravilan

Adresa: Loc. Dornisoara, Jud. Suceava

Nr. Crt	Nr cadastral Nr. topografic	Suprafața* (mp)	Observații / Referințe
A1		137	Sector cadastral:0 Teren neimprejmuit;

Construcții

Crt	Nr cadastral Nr. topografic	Adresa	Observații / Referințe
A1.1		Loc. Dornisoara, Jud. Suceava	Nr. niveluri:1; S. construita la sol:137 mp; S. construita desfasurata:137 mp; POD

B. Partea II. Proprietari și acte

Inscrieri privitoare la dreptul de proprietate și alte drepturi reale		Referințe
/		
Act Normativ nr. 1705, din 29/11/2006 emis de Guvernul Romaniei;		
B1	Intabulare, drept de PROPRIETATE, dobandit prin Lege, cota actuala 1/1, cota initiala 1/1 1) STATUL ROMÂN, CIF:9999999999999, - DOMENIUL PUBLIC	A1, A1.1
Act Normativ nr. 107, din 05/09/2002 emis de Guvernul Romaniei;		
B2	Intabulare, drept de ADMINISTRARE 1) ADMINISTRAȚIA NAȚIONALĂ APELE ROMANE, CIF:18207646	A1, A1.1
Act Normativ nr. 46, din 19/03/2008 emis de PARLAMENTUL ROMANIEI;		
B3	Intabulare, drept de ADMINISTRARE 1) REGIA NATIONALA A PADURILOR ROMSILVA RA, CIF:1590120	A1, A1.1

C. Partea III. SARCINI .

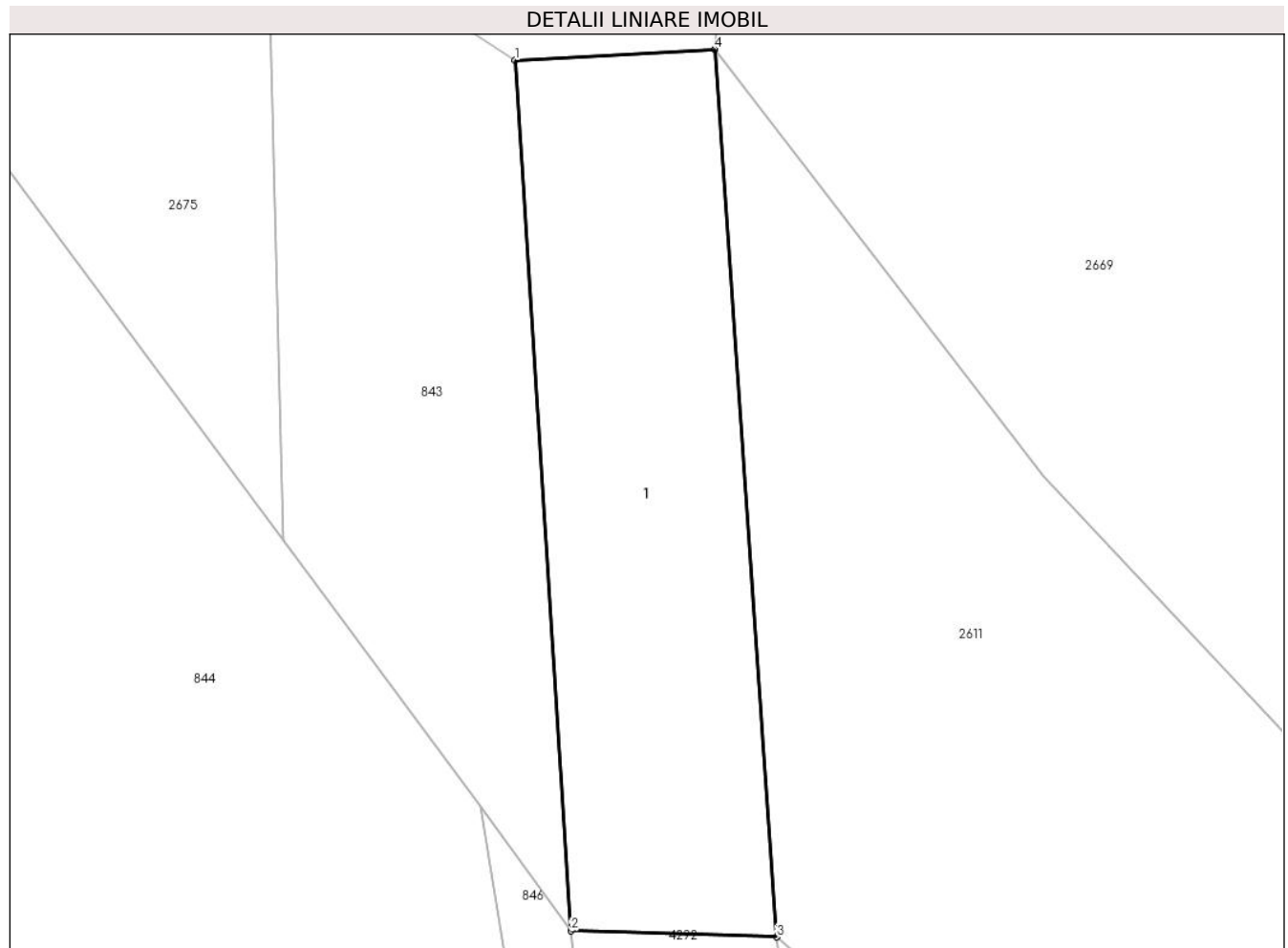
Inscrieri privind dezmembramintele dreptului de proprietate, drepturi reale de garanție și sarcini	Referințe
NU SUNT	

Anexa Nr. 1 La Partea I

Teren

Nr cadastral	Suprafața (mp)*	Observații / Referințe
	137	

* Suprafața este determinată în planul de proiecție Stereo 70.



Date referitoare la teren

Crt	Categorie folosință	Intravilan	Suprafața (mp)	Tarla	Parcelă	Nr. topo	Observații / Referințe
1	ape curgătoare	DA	137	-	-	-	

Date referitoare la construcții

Crt	Număr	Destinație construcție	Supraf. (mp)	Situație juridică	Observații / Referințe
A1.1		construcții industriale și edilitare	137	Cu acte	Nr. niveluri:1; S. construita la sol:137 mp; S. construita desfasurata:137 mp; POD

Lungime Segmente

1) Valorile lungimilor segmentelor sunt obținute din proiecție în plan.

Punct început	X / Y	Punct sfârșit	X / Y	Lungime segment (** (m))
1	506.544,588 634.397,037	2	506.546,14 634.372,898	24.189
2	506.546,14 634.372,898	3	506.551,847 634.372,73	5.709
3	506.551,847 634.372,73	4	506.550,126 634.397,342	24.672

Punct început	X / Y	Punct sfârșit	X / Y	Lungime segment (** (m)
4	506.550,126 634.397,342	1	506.544,588 634.397,037	5.546

** Lungimile segmentelor sunt determinate în planul de proiecție Stereo 70 și sunt rotunjite la 1 milimetru.

*** Distanța dintre puncte este formată din segmente cumulate ce sunt mai mici decât valoarea 1 milimetru.

**DATE DESPRE IMOBILUL NR. 4292**

Oficiul de Cadastru și Publicitate Imobiliară SUCEAVA
Biroul de Cadastru și Publicitate Imobiliară Vatra Dornei

A. Partea I. Descrierea imobilului

TEREN Necunoscut

Adresa: Loc. Dornisoara, Jud. Suceava

Nr. Crt	Nr cadastral Nr. topografic	Suprafața* (mp)	Observații / Referințe
A1	31302	492	Sector cadastral:0 Teren neimprejmuit;

B. Partea II. Proprietari și acte

Inscrieri privitoare la dreptul de proprietate și alte drepturi reale		Referințe
10873 / 18/07/2014		
Act Administrativ nr. 1705, din 29/11/2006 emis de GUVERNUL ROMANIEI;		
B1	Intabulare, drept de PROPRIETATE, dobandit prin Lege, cota actuala 1/1, cota initiala 1/1 1) STATUL ROMÂN , CIF:9999999999999, - DOMENIUL PUBLIC	A1
B2	Intabulare, drept de ADMINISTRARE, dobandit prin Lege, cota actuala 1/1, cota initiala 1/1 1) REGIA NATIONALA A PADURILOR ROMSILVA RA , CIF:1590120	A1

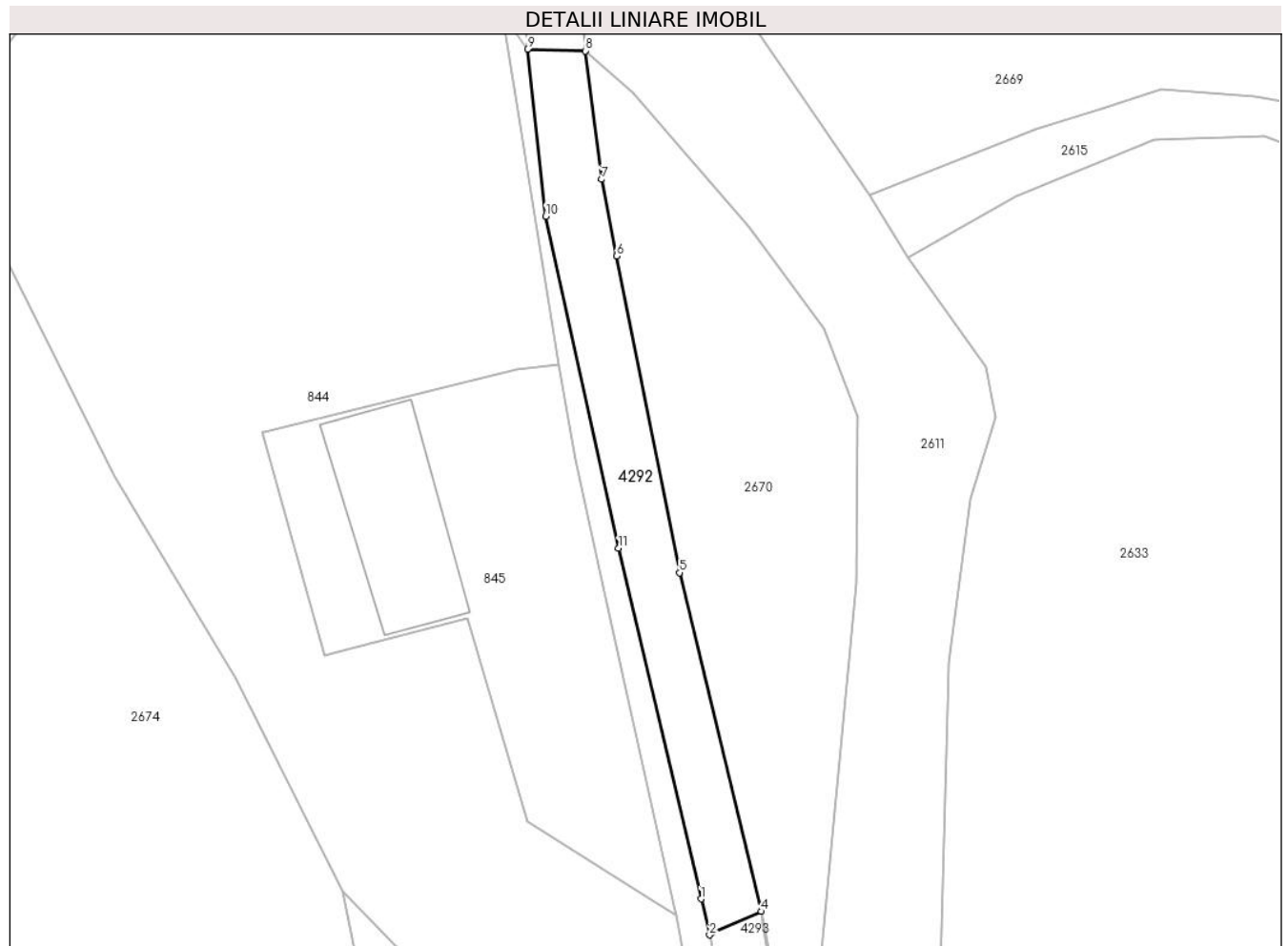
C. Partea III. SARCINI .

Inscrieri privind dezmembramintele dreptului de proprietate, drepturi reale de garanție și sarcini	Referințe
NU SUNT	

Teren

Nr cadastral	Suprafața (mp)*	Observații / Referințe
31302	492	

* Suprafața este determinată în planul de proiecție Stereo 70.



Date referitoare la teren

Crt	Categorie folosință	Intravilan	Suprafața (mp)	Tarla	Parcelă	Nr. topo	Observații / Referințe
1	drum	DA	475	-	-	-	
2	drum	NU	17	-	-	-	

Lungime Segmente

1) Valorile lungimilor segmentelor sunt obținute din proiecție în plan.

Punct început	X / Y	Punct sfârșit	X / Y	Lungime segment (** (m)
1	506.563,253 634.289,239	2	506.564,092 634.285,697	3.64
2	506.564,092 634.285,697	3	506.564,255 634.285,876	0.242
3	506.564,255 634.285,876	4	506.569,212 634.287,993	5.39
4	506.569,212 634.287,993	5	506.561,125 634.321,355	34.328

Punct început	X / Y	Punct sfârșit	X / Y	Lungime segment (** (m)
5	506.561,125 634.321,355	6	506.554,94 634.352,52	31.773
6	506.554,94 634.352,52	7	506.553,436 634.360,085	7.713
7	506.553,436 634.360,085	8	506.551,847 634.372,73	12.744
8	506.551,847 634.372,73	9	506.546,14 634.372,898	5.709
9	506.546,14 634.372,898	10	506.547,926 634.356,461	16.534
10	506.547,926 634.356,461	11	506.555,127 634.323,765	33.48
11	506.555,127 634.323,765	1	506.563,253 634.289,239	35.469

** Lungimile segmentelor sunt determinate în planul de proiecție Stereo 70 și sunt rotunjite la 1 milimetru.

*** Distanța dintre puncte este formată din segmente cumulate ce sunt mai mici decât valoarea 1 milimetru.

**DATE DESPRE IMOBILUL NR. 4293**

Oficiul de Cadastru și Publicitate Imobiliară SUCEAVA
Biroul de Cadastru și Publicitate Imobiliară Vatra Dornei

A. Partea I. Descrierea imobilului

TEREN Extravilan

Adresa: Jud. Suceava

Nr. Crt	Nr cadastral Nr. topografic	Suprafața* (mp)	Observații / Referințe
A1	31303	24.288	Sector cadastral:0 Teren neimprejmuit;

Construcții

Crt	Nr cadastral Nr. topografic	Adresa	Observații / Referințe
A1.1	31303-C1	Jud. Suceava	Nr. niveluri:1; S. construita la sol:17 mp; S. construita desfasurata:17 mp; Podet

B. Partea II. Proprietari și acte

Inscrieri privitoare la dreptul de proprietate și alte drepturi reale		Referințe
10873 / 18/07/2014		
Act Administrativ nr. 1705, din 29/11/2006 emis de GUVERNUL ROMANIEI;		
B1	Intabulare, drept de PROPRIETATE, dobandit prin Lege, cota actuala 1/1, cota initiala 1/1 1) STATUL ROMÂN, CIF:9999999999999, - DOMENIUL PUBLIC	A1, A1.1
B2	Intabulare, drept de ADMINISTRARE, dobandit prin Lege, cota actuala 1/1, cota initiala 1/1 1) REGIA NATIONALA A PADURILOR ROMSILVA RA, CIF:1590120	A1, A1.1

C. Partea III. SARCINI .

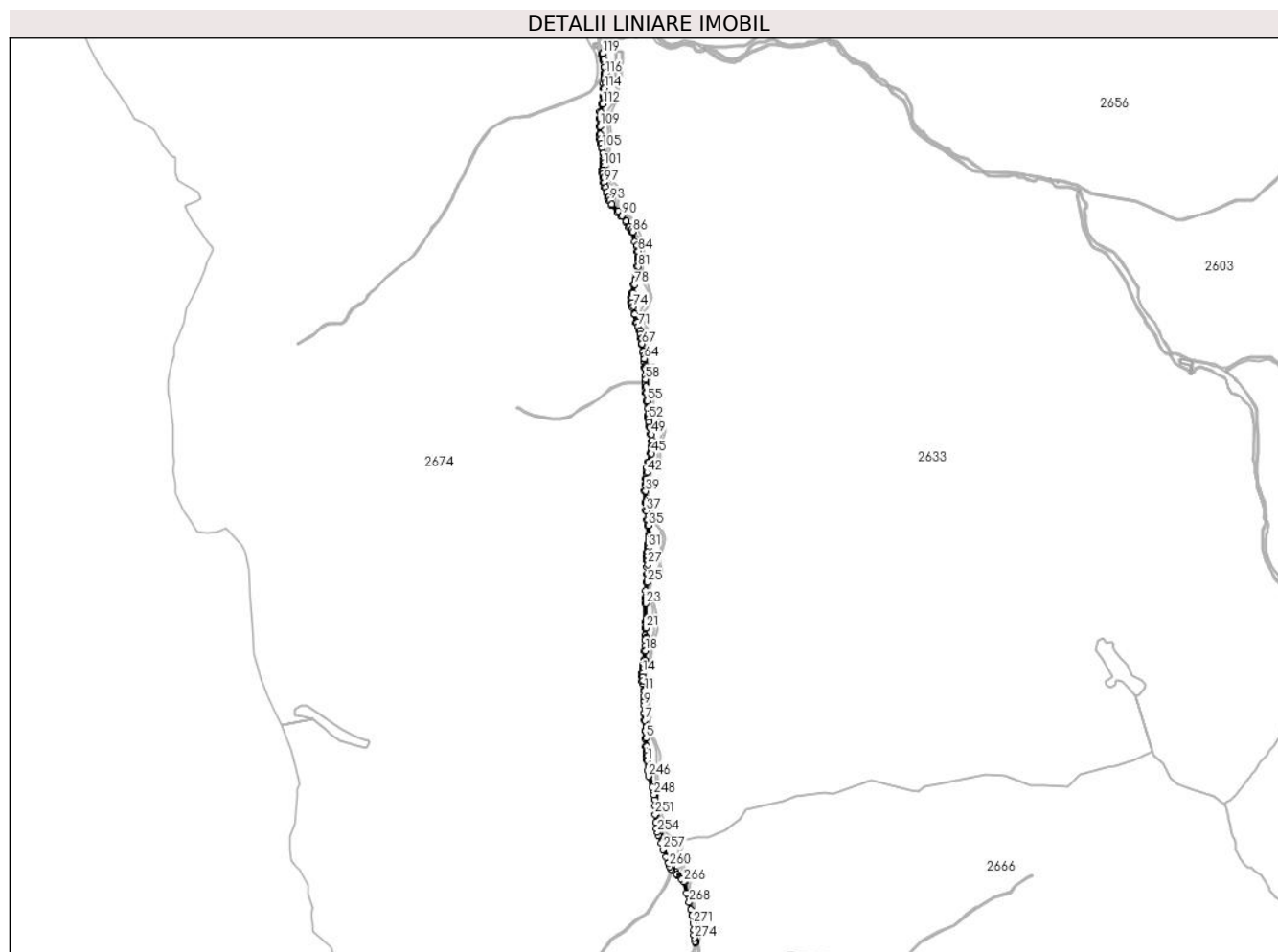
Inscrieri privind dezmembramintele dreptului de proprietate, drepturi reale de garanție și sarcini	Referințe
NU SUNT	

Anexa Nr. 1 La Partea I

Teren

Nr cadastral	Suprafața (mp)*	Observații / Referințe
31303	24.288	

* Suprafața este determinată în planul de proiecție Stereo 70.



Date referitoare la teren

Crt	Categorie folosință	Intravilan	Suprafața (mp)	Tarla	Parcelă	Nr. topo	Observații / Referințe
1	drum	NU	24.288	-	-	-	

Date referitoare la construcții

Crt	Număr	Destinație construcție	Supraf. (mp)	Situație juridică	Observații / Referințe
A1.1	31303-C1	construcții industriale și edilitare	17	Cu acte	Nr. niveluri:1; S. construita la sol:17 mp; S. construita desfasurata:17 mp; Podet

Lungime Segmente

1) Valorile lungimilor segmentelor sunt obținute din proiecție în plan.

Punct început	X / Y	Punct sfârșit	X / Y	Lungime segment	Punct început	X / Y	Punct sfârșit	X / Y	Lungime segment	Punct început	X / Y	Punct sfârșit	X / Y	Lungime segment
1	506.794,165 630.715,114	2	506.793,348 630.741,54	26.439	2	506.793,348 630.741,54	3	506.793,295 630.766,158	24.618	3	506.793,295 630.766,158	4	506.791,475 630.787,131	21.052
4	506.791,475 630.787,131	5	506.788,457 630.827,361	40.343	5	506.788,457 630.827,361	6	506.786,665 630.864,312	36.994	6	506.786,665 630.864,312	7	506.782,594 630.916,882	52.727
7	506.782,594 630.916,882	8	506.779,637 630.954,606	37.84	8	506.779,637 630.954,606	9	506.778,775 630.993,351	38.755	9	506.778,775 630.993,351	10	506.780,271 631.039,969	46.642
10	506.780,271 631.039,969	11	506.779,714 631.066,4	26.437	11	506.779,714 631.066,4	12	506.772,841 631.117,273	51.335	12	506.772,841 631.117,273	13	506.770,812 631.138,218	21.043

Punct început	X / Y	Punct sfârșit	X / Y	Lungime segment	Punct început	X / Y	Punct sfârșit	X / Y	Lungime segment	Punct început	X / Y	Punct sfârșit	X / Y	Lungime segment
13	506.770,812 631.138,218	14	506.771,311 631.155,368	17.15 7	14	506.771,311 631.155,368	15	506.774,863 631.180,01	24.89 7	15	506.774,863 631.180,01	16	506.778,218 631.200,743	21.00 3
16	506.778,218 631.200,743	17	506.780,777 631.223,081	22.48 4	17	506.780,777 631.223,081	18	506.785,054 631.268,458	45.57 8	18	506.785,054 631.268,458	19	506.788,052 631.328,859	60.47 5
19	506.788,052 631.328,859	20	506.788,053 631.338,931	10.07 2	20	506.788,053 631.338,931	21	506.787,413 631.384,247	45.32 1	21	506.787,413 631.384,247	22	506.786,945 631.416,047	31.80 3
22	506.786,945 631.416,047	23	506.787,031 631.508,09	92.04 3	23	506.787,031 631.508,09	24	506.787,494 631.537,065	28.97 9	24	506.787,494 631.537,065	25	506.794,87 631.614,916	78.2
25	506.794,87 631.614,916	26	506.796,35 631.659,526	44.63 5	26	506.796,35 631.659,526	27	506.797,19 631.705,127	45.60 9	27	506.797,19 631.705,127	28	506.796,419 631.726,494	21.38 1
28	506.796,419 631.726,494	29	506.795,145 631.744,316	17.86 7	29	506.795,145 631.744,316	30	506.795,554 631.766,678	22.36 6	30	506.795,554 631.766,678	31	506.800,513 631.790,28	24.11 7
31	506.800,513 631.790,28	32	506.803,37 631.808,243	18.18 9	32	506.803,37 631.808,243	33	506.804,595 631.829,775	21.56 7	33	506.804,595 631.829,775	34	506.803,717 631.847,605	17.85 2
34	506.803,717 631.847,605	35	506.799,893 631.902,34	54.86 8	35	506.799,893 631.902,34	36	506.795,973 631.930,849	28.77 7	36	506.795,973 631.930,849	37	506.789,972 631.976,347	45.89 2
37	506.789,972 631.976,347	38	506.787,404 632.019,37	43.1	38	506.787,404 632.019,37	39	506.785,929 632.075,513	56.16 2	39	506.785,929 632.075,513	40	506.787,426 632.109,679	34.19 9
40	506.787,426 632.109,679	41	506.788,58 632.136,545	26.89 1	41	506.788,58 632.136,545	42	506.793,043 632.169,515	33.27 1	42	506.793,043 632.169,515	43	506.796,232 632.188,316	19.07
43	506.796,232 632.188,316	44	506.804,125 632.222,575	35.15 6	44	506.804,125 632.222,575	45	506.815,517 632.265,843	44.74 3	45	506.815,517 632.265,843	46	506.819,302 632.281,053	15.67 4
46	506.819,302 632.281,053	47	506.821,695 632.305,017	24.08 3	47	506.821,695 632.305,017	48	506.819,525 632.333,533	28.59 8	48	506.819,525 632.333,533	49	506.814,81 632.362,926	29.76 9
49	506.814,81 632.362,926	50	506.808,13 632.397,418	35.13 3	50	506.808,13 632.397,418	51	506.803,852 632.425,224	28.13 3	51	506.803,852 632.425,224	52	506.801,715 632.441,157	16.07 6
52	506.801,715 632.441,157	53	506.800,901 632.456,441	15.30 6	53	506.800,901 632.456,441	54	506.797,715 632.494,154	37.84 7	54	506.797,715 632.494,154	55	506.794,925 632.531,415	37.36 5
55	506.794,925 632.531,415	56	506.790,899 632.573,594	42.37 1	56	506.790,899 632.573,594	57	506.787,046 632.603,02	29.67 7	57	506.787,046 632.603,02	58	506.785,95 632.641,091	38.08 7
58	506.785,95 632.641,091	59	506.785,891 632.692,279	51.18 8	59	506.785,891 632.692,279	60	506.785,508 632.698,1	5.834	60	506.785,508 632.698,1	61	506.785,26 632.701,873	3.781
61	506.785,26 632.701,873	62	506.784,833 632.708,378	6.519	62	506.784,833 632.708,378	63	506.784,073 632.711,56	3.272	63	506.784,073 632.711,56	64	506.780,064 632.744,274	32.95 9
64	506.780,064 632.744,274	65	506.777,476 632.759,701	15.64 3	65	506.777,476 632.759,701	66	506.774,07 632.779,999	20.58 2	66	506.774,07 632.779,999	67	506.767,664 632.819,448	39.96 6
67	506.767,664 632.819,448	68	506.765,486 632.847,879	28.51 4	68	506.765,486 632.847,879	69	506.761,746 632.869,732	22.17 1	69	506.761,746 632.869,732	70	506.756,638 632.888,482	19.43 3
70	506.756,638 632.888,482	71	506.749,284 632.908,152	21.0	71	506.749,284 632.908,152	72	506.742,179 632.928,138	21.21 1	72	506.742,179 632.928,138	73	506.731,875 632.970,13	43.23 8
73	506.731,875 632.970,13	74	506.723,655 633.008,773	39.50 8	74	506.723,655 633.008,773	75	506.717,996 633.028,245	20.27 8	75	506.717,996 633.028,245	76	506.716,951 633.050,845	22.62 4
76	506.716,951 633.050,845	77	506.720,559 633.076,832	26.23 6	77	506.720,559 633.076,832	78	506.730,983 633.118,84	43.28 2	78	506.730,983 633.118,84	79	506.737,484 633.146,342	28.26
79	506.737,484 633.146,342	80	506.742,665 633.173,288	27.44	80	506.742,665 633.173,288	81	506.748,096 633.209,441	36.55 9	81	506.748,096 633.209,441	82	506.751,78 633.240,322	31.1
82	506.751,78 633.240,322	83	506.752,301 633.259,54	19.22 5	83	506.752,301 633.259,54	84	506.748,615 633.288,549	29.24 2	84	506.748,615 633.288,549	85	506.743,6 633.316,149	28.05 2
85	506.743,6 633.316,149	86	506.719,778 633.385,811	73.62 3	86	506.719,778 633.385,811	87	506.715,625 633.395,738	10.76 1	87	506.715,625 633.395,738	88	506.705,75 633.413,298	20.14 6
88	506.705,75 633.413,298	89	506.687,207 633.439,389	32.00 9	89	506.687,207 633.439,389	90	506.664,945 633.467,717	36.02 9	90	506.664,945 633.467,717	91	506.646,85 633.489,959	28.67 3
91	506.646,85 633.489,959	92	506.615,837 633.524,406	46.35 1	92	506.615,837 633.524,406	93	506.604,107 633.545,162	23.84 1	93	506.604,107 633.545,162	94	506.598,348 633.560,212	16.11 4
94	506.598,348 633.560,212	95	506.591,487 633.586,56	27.22 7	95	506.591,487 633.586,56	96	506.584,441 633.609,822	24.30 6	96	506.584,441 633.609,822	97	506.578,023 633.635,162	26.14
97	506.578,023 633.635,162	98	506.573,873 633.659,163	24.35 7	98	506.573,873 633.659,163	99	506.571,691 633.680,536	21.48 4	99	506.571,691 633.680,536	100	506.571,827 633.698,651	18.11 6
100	506.571,827 633.698,651	101	506.574,868 633.716,613	18.21 8	101	506.574,868 633.716,613	102	506.577,661 633.736,848	20.42 7	102	506.577,661 633.736,848	103	506.577,092 633.756,457	19.61 7
103	506.577,092 633.756,457	104	506.573,216 633.782,847	26.67 3	104	506.573,216 633.782,847	105	506.567,081 633.809,307	27.16 2	105	506.567,081 633.809,307	106	506.562,817 633.832,572	23.65 3
106	506.562,817 633.832,572	107	506.559,304 633.854,907	22.61	107	506.559,304 633.854,907	108	506.557,499 633.878,052	23.21 5	108	506.557,499 633.878,052	109	506.555,602 633.919,163	41.15 5
109	506.555,602 633.919,163	110	506.557,3 633.957,27	38.14 5	110	506.557,3 633.957,27	111	506.561,066 633.987,818	30.77 9	111	506.561,066 633.987,818	112	506.570,011 634.032,387	45.45 8

Punct început	X / Y	Punct sfârșit	X / Y	Lungime segment	Punct început	X / Y	Punct sfârșit	X / Y	Lungime segment	Punct început	X / Y	Punct sfârșit	X / Y	Lungime segment
112	506.570,011 634.032,387	113	506.575,794 634.071,579	39.616	113	506.575,794 634.071,579	114	506.579,106 634.110,144	38.707	114	506.579,106 634.110,144	115	506.581,253 634.137,006	26.948
115	506.581,253 634.137,006	116	506.581,135 634.186,183	49.177	116	506.581,135 634.186,183	117	506.579,483 634.217,721	31.581	117	506.579,483 634.217,721	118	506.574,821 634.257,681	40.231
118	506.574,821 634.257,681	119	506.569,276 634.286,803	29.645	119	506.569,276 634.286,803	120	506.569,212 634.287,993	1.192	120	506.569,212 634.287,993	121	506.564,255 634.285,876	5.39
121	506.564,255 634.285,876	122	506.564,092 634.285,697	0.242	122	506.564,092 634.285,697	123	506.569,579 634.256,877	29.338	123	506.569,579 634.256,877	124	506.570,469 634.247,999	8.922
124	506.570,469 634.247,999	125	506.574,199 634.217,275	30.95	125	506.574,199 634.217,275	126	506.575,835 634.186,037	31.281	126	506.575,835 634.186,037	127	506.575,757 634.172,45	13.587
127	506.575,757 634.172,45	128	506.573,604 634.155,817	16.772	128	506.573,604 634.155,817	129	506.573,379 634.135,856	19.962	129	506.573,379 634.135,856	130	506.571,999 634.110,269	25.624
130	506.571,999 634.110,269	131	506.569,167 634.071,864	38.509	131	506.569,167 634.071,864	132	506.562,92 634.032,386	39.969	132	506.562,92 634.032,386	133	506.554,391 633.990,745	42.505
133	506.554,391 633.990,745	134	506.551,004 633.957,632	33.286	134	506.551,004 633.957,632	135	506.550,296 633.919,159	38.48	135	506.550,296 633.919,159	136	506.550,372 633.874,313	44.846
136	506.550,372 633.874,313	137	506.552,492 633.850,438	23.969	137	506.552,492 633.850,438	138	506.556,533 633.828,96	21.855	138	506.556,533 633.828,96	139	506.561,891 633.808,231	21.41
139	506.561,891 633.808,231	140	506.568,004 633.781,861	27.069	140	506.568,004 633.781,861	141	506.571,804 633.755,993	26.146	141	506.571,804 633.755,993	142	506.572,351 633.737,136	18.865
142	506.572,351 633.737,136	143	506.569,628 633.717,417	19.906	143	506.569,628 633.717,417	144	506.566,531 633.699,117	18.56	144	506.566,531 633.699,117	145	506.566,389 633.680,284	18.834
145	506.566,389 633.680,284	146	506.568,639 633.658,443	21.957	146	506.568,639 633.658,443	147	506.572,835 633.634,06	24.741	147	506.572,835 633.634,06	148	506.578,999 633.610,212	24.632
148	506.578,999 633.610,212	149	506.586,847 633.583,205	28.124	149	506.586,847 633.583,205	150	506.593,873 633.559,029	25.176	150	506.593,873 633.559,029	151	506.599,318 633.542,905	17.019
151	506.599,318 633.542,905	152	506.611,932 633.521,762	24.62	152	506.611,932 633.521,762	153	506.642,87 633.486,459	46.941	153	506.642,87 633.486,459	154	506.660,915 633.465,459	27.688
154	506.660,915 633.465,459	155	506.683,43 633.436,838	36.415	155	506.683,43 633.436,838	156	506.701,266 633.410,458	31.844	156	506.701,266 633.410,458	157	506.710,855 633.393,408	19.561
157	506.710,855 633.393,408	158	506.714,826 633.383,915	10.29	158	506.714,826 633.383,915	159	506.731,677 633.335,572	51.196	159	506.731,677 633.335,572	160	506.738,465 633.314,853	21.803
160	506.738,465 633.314,853	161	506.743,375 633.287,743	27.551	161	506.743,375 633.287,743	162	506.746,991 633.259,276	28.696	162	506.746,991 633.259,276	163	506.746,488 633.240,708	18.575
163	506.746,488 633.240,708	164	506.742,838 633.210,113	30.812	164	506.742,838 633.210,113	165	506.737,924 633.174,098	36.349	165	506.737,924 633.174,098	166	506.732,312 633.147,498	27.186
166	506.732,312 633.147,498	167	506.725,831 633.120,088	28.166	167	506.725,831 633.120,088	168	506.716,08 633.077,547	43.644	168	506.716,08 633.077,547	169	506.711,635 633.051,089	26.829
169	506.711,635 633.051,089	170	506.712,73 633.027,371	23.743	170	506.712,73 633.027,371	171	506.717,325 633.004,281	23.543	171	506.717,325 633.004,281	172	506.726,709 632.968,946	36.56
172	506.726,709 632.968,946	173	506.737,415 632.926,69	43.591	173	506.737,415 632.926,69	174	506.744,304 632.906,336	21.488	174	506.744,304 632.906,336	175	506.751,588 632.886,854	20.799
175	506.751,588 632.886,854	176	506.756,566 632.868,586	18.934	176	506.756,566 632.868,586	177	506.760,224 632.847,209	21.688	177	506.760,224 632.847,209	178	506.762,6 632.818,839	28.469
178	506.762,6 632.818,839	179	506.768,838 632.779,149	40.177	179	506.768,838 632.779,149	180	506.774,818 632.743,512	36.135	180	506.774,818 632.743,512	181	506.776,211 632.728,888	14.69
181	506.776,211 632.728,888	182	506.779,271 632.698,46	30.581	182	506.779,271 632.698,46	183	506.781,425 632.658,372	40.146	183	506.781,425 632.658,372	184	506.780,84 632.627,39	30.988
184	506.780,84 632.627,39	185	506.780,966 632.620,679	6.712	185	506.780,966 632.620,679	186	506.781,401 632.601,54	19.144	186	506.781,401 632.601,54	187	506.785,152 632.572,575	29.207
187	506.785,152 632.572,575	188	506.789,737 632.531,262	41.567	188	506.789,737 632.531,262	189	506.795,613 632.456,091	75.4	189	506.795,613 632.456,091	190	506.797,639 632.440,823	15.402
190	506.797,639 632.440,823	191	506.799,788 632.424,625	16.34	191	506.799,788 632.424,625	192	506.803,184 632.398,038	26.803	192	506.803,184 632.398,038	193	506.810,098 632.361,764	36.927
193	506.810,098 632.361,764	194	506.815,428 632.326,394	35.769	194	506.815,428 632.326,394	195	506.816,375 632.305,079	21.336	195	506.816,375 632.305,079	196	506.814,066 632.281,961	23.233
196	506.814,066 632.281,961	197	506.810,381 632.267,149	15.264	197	506.810,381 632.267,149	198	506.798,747 632.223,919	44.768	198	506.798,747 632.223,919	199	506.789,779 632.191,496	33.64
199	506.789,779 632.191,496	200	506.787,96 632.167,101	24.463	200	506.787,96 632.167,101	201	506.784,777 632.139,909	27.378	201	506.784,777 632.139,909	202	506.782,145 632.109,91	30.114
202	506.782,145 632.109,91	203	506.780,631 632.075,558	34.385	203	506.780,631 632.075,558	204	506.783,021 632.018,996	56.612	204	506.783,021 632.018,996	205	506.785,734 631.977,802	41.283
205	506.785,734 631.977,802	206	506.790,721 631.930,143	47.919	206	506.790,721 631.930,143	207	506.795,066 631.903,447	27.047	207	506.795,066 631.903,447	208	506.799,804 631.856,766	46.921
208	506.799,804 631.856,766	209	506.799,287 631.829,795	26.976	209	506.799,287 631.829,795	210	506.798,094 631.808,811	21.018	210	506.798,094 631.808,811	211	506.795,299 631.791,242	17.79

Punct început	X / Y	Punct sfârșit	X / Y	Lungime segment	Punct început	X / Y	Punct sfârșit	X / Y	Lungime segment	Punct început	X / Y	Punct sfârșit	X / Y	Lungime segment
211	506.795,299 631.791,242	212	506.790,264 631.767,276	24.489	212	506.790,264 631.767,276	213	506.789,841 631.744,176	23.104	213	506.789,841 631.744,176	214	506.791,125 631.726,21	18.012
214	506.791,125 631.726,21	215	506.792,776 631.692,959	33.292	215	506.792,776 631.692,959	216	506.791,898 631.655,832	37.137	216	506.791,898 631.655,832	217	506.789,681 631.615,25	40.643
217	506.789,681 631.615,25	218	506.785,609 631.573,753	41.696	218	506.785,609 631.573,753	219	506.782,639 631.537,241	36.633	219	506.782,639 631.537,241	220	506.782,331 631.507,52	29.723
220	506.782,331 631.507,52	221	506.781,953 631.415,277	92.244	221	506.781,953 631.415,277	222	506.781,991 631.383,76	31.517	222	506.781,991 631.383,76	223	506.782,955 631.346,802	36.971
223	506.782,955 631.346,802	224	506.783,597 631.323,427	23.384	224	506.783,597 631.323,427	225	506.783,052 631.295,192	28.24	225	506.783,052 631.295,192	226	506.780,482 631.269,098	26.22
226	506.780,482 631.269,098	227	506.776,276 631.223,566	45.726	227	506.776,276 631.223,566	228	506.773,193 631.201,25	22.528	228	506.773,193 631.201,25	229	506.769,822 631.180,508	21.014
229	506.769,822 631.180,508	230	506.766,49 631.155,606	25.124	230	506.766,49 631.155,606	231	506.765,712 631.137,918	17.705	231	506.765,712 631.137,918	232	506.768,063 631.116,546	21.501
232	506.768,063 631.116,546	233	506.769,789 631.103,838	12.825	233	506.769,789 631.103,838	234	506.774,891 631.071,134	33.1	234	506.774,891 631.071,134	235	506.775,413 631.039,065	32.073
235	506.775,413 631.039,065	236	506.774,755 631.015,941	23.133	236	506.774,755 631.015,941	237	506.774,931 630.954,978	60.963	237	506.774,931 630.954,978	238	506.777,861 630.916,045	39.043
238	506.777,861 630.916,045	239	506.781,375 630.863,978	52.185	239	506.781,375 630.863,978	240	506.783,167 630.827,035	36.986	240	506.783,167 630.827,035	241	506.786,193 630.786,703	40.445
241	506.786,193 630.786,703	242	506.787,81 630.759,592	27.159	242	506.787,81 630.759,592	243	506.788,899 630.741,651	17.974	243	506.788,899 630.741,651	244	506.789,38 630.718,853	22.803
244	506.789,38 630.718,853	245	506.793,276 630.664,194	54.798	245	506.793,276 630.664,194	246	506.799,736 630.635,283	29.624	246	506.799,736 630.635,283	247	506.818,654 630.579,039	59.34
247	506.818,654 630.579,039	248	506.827,643 630.541,589	38.514	248	506.827,643 630.541,589	249	506.831,343 630.517,57	24.302	249	506.831,343 630.517,57	250	506.834,165 630.483,955	33.733
250	506.834,165 630.483,955	251	506.834,165 630.442,439	41.516	251	506.834,165 630.442,439	252	506.835,671 630.400,358	42.108	252	506.835,671 630.400,358	253	506.839,057 630.371,133	29.42
253	506.839,057 630.371,133	254	506.844,639 630.352,382	19.564	254	506.844,639 630.352,382	255	506.850,22 630.336,515	16.82	255	506.850,22 630.336,515	256	506.863,578 630.299,514	39.338
256	506.863,578 630.299,514	257	506.875,055 630.264,833	36.531	257	506.875,055 630.264,833	258	506.889,636 630.228,378	39.263	258	506.889,636 630.228,378	259	506.901,025 630.196,788	33.58
259	506.901,025 630.196,788	260	506.906,774 630.180,353	17.411	260	506.906,774 630.180,353	261	506.914,353 630.167,318	15.078	261	506.914,353 630.167,318	262	506.918,367 630.161,301	7.233
262	506.918,367 630.161,301	263	506.943,661 630.139,214	33.58	263	506.943,661 630.139,214	264	506.946,486 630.136,629	3.829	264	506.946,486 630.136,629	265	506.966,468 630.117,624	27.577
265	506.966,468 630.117,624	266	506.977,308 630.101,697	19.266	266	506.977,308 630.101,697	267	506.991,971 630.046,437	57.172	267	506.991,971 630.046,437	268	507.005,705 629.998,649	49.722
268	507.005,705 629.998,649	269	507.013,998 629.961,403	38.158	269	507.013,998 629.961,403	270	507.021,447 629.932,344	29.999	270	507.021,447 629.932,344	271	507.025,718 629.891,34	41.226
271	507.025,718 629.891,34	272	507.028,318 629.860,451	30.998	272	507.028,318 629.860,451	273	507.029,089 629.833,736	26.726	273	507.029,089 629.833,736	274	507.030,774 629.817,911	15.914
274	507.030,774 629.817,911	275	507.035,242 629.801,778	16.74	275	507.035,242 629.801,778	276	507.038,951 629.794,313	8.336	276	507.038,951 629.794,313	277	507.041,631 629.799,559	5.891
277	507.041,631 629.799,559	278	507.036,148 629.819,546	20.725	278	507.036,148 629.819,546	279	507.033,44 629.834,685	15.379	279	507.033,44 629.834,685	280	507.033,648 629.862,104	27.42
280	507.033,648 629.862,104	281	507.030,482 629.891,713	29.778	281	507.030,482 629.891,713	282	507.025,938 629.932,555	41.094	282	507.025,938 629.932,555	283	507.009,231 630.002,318	71.736
283	507.009,231 630.002,318	284	507.000,627 630.033,972	32.803	284	507.000,627 630.033,972	285	506.982,268 630.101,552	70.029	285	506.982,268 630.101,552	286	506.963,898 630.127,477	31.774
286	506.963,898 630.127,477	287	506.933,226 630.155,892	41.811	287	506.933,226 630.155,892	288	506.917,978 630.175,197	24.6	288	506.917,978 630.175,197	289	506.906,538 630.199,281	26.663
289	506.906,538 630.199,281	290	506.869,051 630.302,089	109.429	290	506.869,051 630.302,089	291	506.854,626 630.342,413	42.826	291	506.854,626 630.342,413	292	506.844,934 630.371,337	30.505
292	506.844,934 630.371,337	293	506.840,327 630.444,453	73.261	293	506.840,327 630.444,453	294	506.839,493 630.485,037	40.593	294	506.839,493 630.485,037	295	506.832,844 630.538,722	54.095
295	506.832,844 630.538,722	296	506.827,429 630.559,769	21.732	296	506.827,429 630.559,769	297	506.804,368 630.638,257	81.806	297	506.804,368 630.638,257	1	506.794,165 630.715,114	77.531

** Lungimile segmentelor sunt determinate în planul de proiecție Stereo 70 și sunt rotunjite la 1 milimetru.

*** Distanța dintre puncte este formată din segmente cumulate ce sunt mai mici decât valoarea 1 milimetru.

**DATE DESPRE IMOBILUL NR. 4294**

Oficiul de Cadastru și Publicitate Imobiliară SUCEAVA
Biroul de Cadastru și Publicitate Imobiliară Vatra Dornei

A. Partea I. Descrierea imobilului

TEREN Extravilan

Adresa: Jud. Suceava

Nr. Crt	Nr cadastral Nr. topografic	Suprafața* (mp)	Observații / Referințe
A1		2.097	Sector cadastral:0 Teren neimprejmuit;

B. Partea II. Proprietari și acte

Inscrieri privitoare la dreptul de proprietate și alte drepturi reale		Referințe
/		
Act Normativ nr. 7, din 13/03/1996 emis de PARLAMENTUL ROMANIEI;		
B1	Inscrierea provizorie, drept de PROPRIETATE, dobandit prin Lege, cota actuala 1/1, cota initiala 1/1 1) COMUNA POIANA STAMPEI, CIF:5021250	A1

C. Partea III. SARCINI .

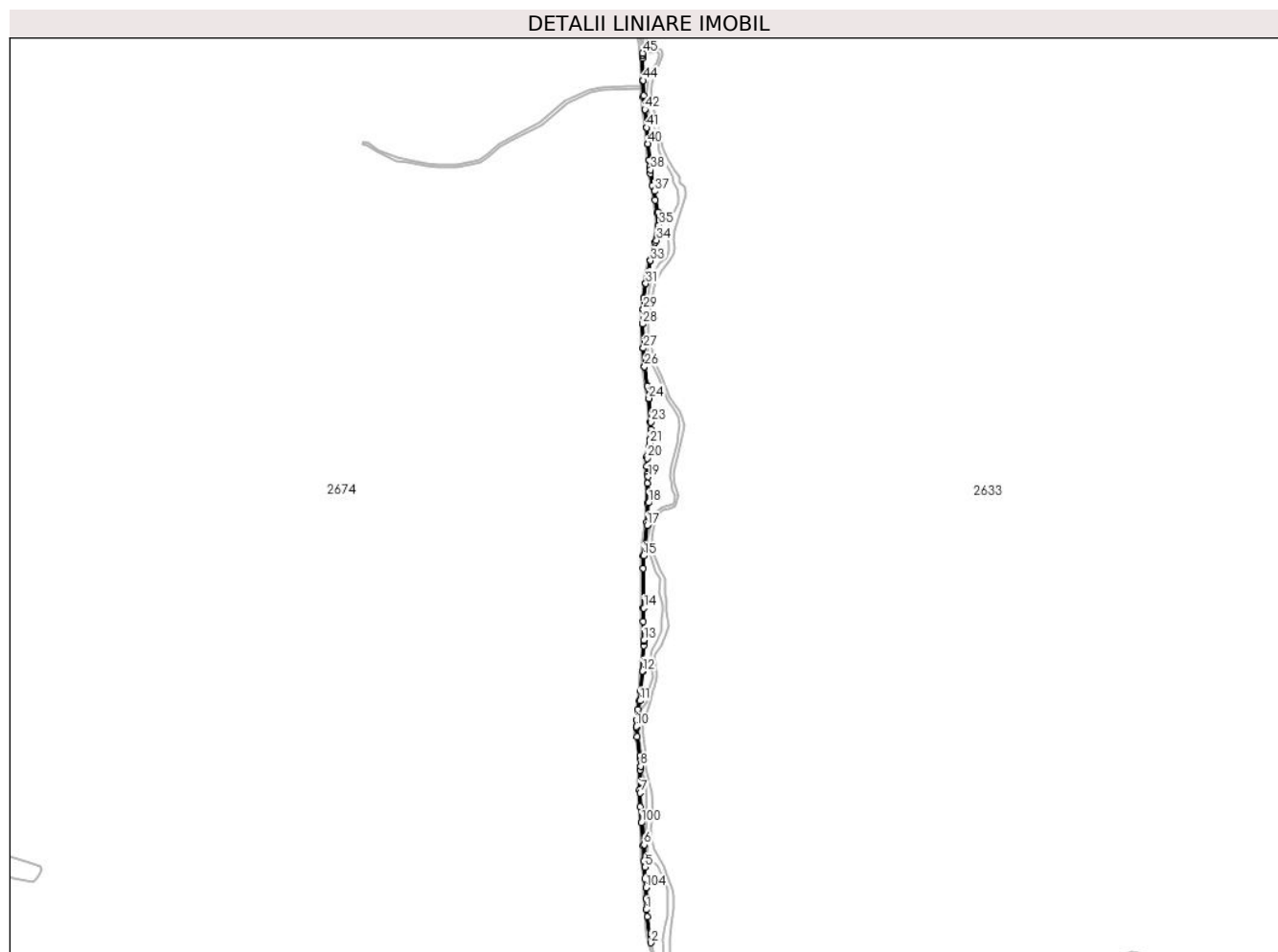
Inscrieri privind dezmembramintele dreptului de proprietate, drepturi reale de garanție și sarcini	Referințe
NU SUNT	

Anexa Nr. 1 La Partea I

Teren

Nr cadastral	Suprafața (mp)*	Observații / Referințe
	2.097	

* Suprafața este determinată în planul de proiecție Stereo 70.



Date referitoare la teren

Crt	Categorie folosință	Intravilan	Suprafața (mp)	Tarla	Parcelă	Nr. topo	Observații / Referințe
1	faneata	NU	2.097	-	-	-	cale acces

Lungime Segmente

1) Valorile lungimilor segmentelor sunt obținute din proiecție în plan.

Punct început	X / Y	Punct sfârșit	X / Y	Lungime segment	Punct început	X / Y	Punct sfârșit	X / Y	Lungime segment	Punct început	X / Y	Punct sfârșit	X / Y	Lungime segment
1	506.794,165 630.715,114	2	506.804,368 630.638,257	77.53 1	2	506.804,368 630.638,257	3	506.796,663 630.698,887	61.11 8	3	506.796,663 630.698,887	4	506.795,343 630.741,515	42.64 8
4	506.795,343 630.741,515	5	506.791,409 630.813,851	72.44 3	5	506.791,409 630.813,851	6	506.788,936 630.865,72	51.92 8	6	506.788,936 630.865,72	7	506.780,111 630.986,34	120.9 42
7	506.780,111 630.986,34	8	506.781,12 631.048,683	62.35 1	8	506.781,12 631.048,683	9	506.779,984 631.073,452	24.79 5	9	506.779,984 631.073,452	10	506.770,888 631.140,525	67.68 7
10	506.770,888 631.140,525	11	506.779,503 631.200,308	60.40 1	11	506.779,503 631.200,308	12	506.785,311 631.269,054	68.99 1	12	506.785,311 631.269,054	13	506.788,663 631.341,581	72.60 4
13	506.788,663 631.341,581	14	506.788,793 631.415,269	73.68 8	14	506.788,793 631.415,269	15	506.787,748 631.536,978	121.7 13	15	506.787,748 631.536,978	16	506.790,477 631.561,703	24.87 5
16	506.790,477 631.561,703	17	506.796,71 631.607,705	46.42 2	17	506.796,71 631.607,705	18	506.799,331 631.660,171	52.53 1	18	506.799,331 631.660,171	19	506.798,312 631.720,666	60.50 4

Punct început	X / Y	Punct sfârșit	X / Y	Lungime segment	Punct început	X / Y	Punct sfârșit	X / Y	Lungime segment	Punct început	X / Y	Punct sfârșit	X / Y	Lungime segment
19	506.798,312 631.720,666	20	506.795,918 631.763,429	42.83	20	506.795,918 631.763,429	21	506.802,122 631.797,854	34.98	21	506.802,122 631.797,854	22	506.804,865 631.820,664	22.97 4
22	506.804,865 631.820,664	23	506.804,557 631.847,434	26.77 2	23	506.804,557 631.847,434	24	506.800,618 631.902,48	55.18 7	24	506.800,618 631.902,48	25	506.796,003 631.931,403	29.28 9
25	506.796,003 631.931,403	26	506.789,981 631.976,346	45.34 5	26	506.789,981 631.976,346	27	506.787,414 632.019,371	43.10 2	27	506.787,414 632.019,371	28	506.785,935 632.075,512	56.16
28	506.785,935 632.075,512	29	506.787,441 632.109,68	34.20 1	29	506.787,441 632.109,68	30	506.788,581 632.136,545	26.88 9	30	506.788,581 632.136,545	31	506.793,045 632.169,514	33.27
31	506.793,045 632.169,514	32	506.796,445 632.188,087	18.88 2	32	506.796,445 632.188,087	33	506.804,144 632.222,573	35.33 5	33	506.804,144 632.222,573	34	506.818,193 632.269,877	49.34 6
34	506.818,193 632.269,877	35	506.823,819 632.304,386	34.96 5	35	506.823,819 632.304,386	36	506.821,475 632.334,748	30.45 2	36	506.821,475 632.334,748	37	506.812,942 632.383,915	49.90 2
37	506.812,942 632.383,915	38	506.804,3 632.433,428	50.26 2	38	506.804,3 632.433,428	39	506.801,231 632.456,554	23.32 9	39	506.801,231 632.456,554	40	506.797,8 632.494,157	37.75 9
40	506.797,8 632.494,157	41	506.794,934 632.531,417	37.37	41	506.794,934 632.531,417	42	506.790,94 632.573,525	42.29 7	42	506.790,94 632.573,525	43	506.788,057 632.605,254	31.86
43	506.788,057 632.605,254	44	506.786,619 632.641,414	36.18 9	44	506.786,619 632.641,414	45	506.785,755 632.704,358	62.95	45	506.785,755 632.704,358	46	506.785,67 632.700,23	4.129
46	506.785,67 632.700,23	47	506.785,508 632.698,1	2.136	47	506.785,508 632.698,1	48	506.785,891 632.692,279	5.834	48	506.785,891 632.692,279	49	506.785,95 632.641,091	51.18 8
49	506.785,95 632.641,091	50	506.787,046 632.603,02	38.08 7	50	506.787,046 632.603,02	51	506.790,899 632.573,594	29.67 7	51	506.790,899 632.573,594	52	506.794,925 632.531,415	42.37 1
52	506.794,925 632.531,415	53	506.797,715 632.494,154	37.36 5	53	506.797,715 632.494,154	54	506.800,901 632.456,441	37.84 7	54	506.800,901 632.456,441	55	506.801,715 632.441,157	15.30 6
55	506.801,715 632.441,157	56	506.803,852 632.425,224	16.07 6	56	506.803,852 632.425,224	57	506.808,13 632.397,418	28.13 3	57	506.808,13 632.397,418	58	506.814,81 632.362,926	35.13 3
58	506.814,81 632.362,926	59	506.819,525 632.333,533	29.76 9	59	506.819,525 632.333,533	60	506.821,695 632.305,017	28.59 8	60	506.821,695 632.305,017	61	506.819,302 632.281,053	24.08 3
61	506.819,302 632.281,053	62	506.815,517 632.265,843	15.67 4	62	506.815,517 632.265,843	63	506.804,125 632.222,575	44.74 3	63	506.804,125 632.222,575	64	506.796,232 632.188,316	35.15 6
64	506.796,232 632.188,316	65	506.793,043 632.169,515	19.07	65	506.793,043 632.169,515	66	506.788,58 632.136,545	33.27 1	66	506.788,58 632.136,545	67	506.787,426 632.109,679	26.89 1
67	506.787,426 632.109,679	68	506.785,929 632.075,513	34.19 9	68	506.785,929 632.075,513	69	506.787,404 632.019,37	56.16 2	69	506.787,404 632.019,37	70	506.789,972 631.976,347	43.1
70	506.789,972 631.976,347	71	506.795,973 631.930,849	45.89 2	71	506.795,973 631.930,849	72	506.799,893 631.902,34	28.77 7	72	506.799,893 631.902,34	73	506.803,717 631.847,605	54.86 8
73	506.803,717 631.847,605	74	506.804,595 631.829,775	17.85 2	74	506.804,595 631.829,775	75	506.803,37 631.808,243	21.56 7	75	506.803,37 631.808,243	76	506.800,513 631.790,28	18.18 9
76	506.800,513 631.790,28	77	506.795,554 631.766,678	24.11 7	77	506.795,554 631.766,678	78	506.795,145 631.744,316	22.36 6	78	506.795,145 631.744,316	79	506.796,419 631.726,494	17.86 7
79	506.796,419 631.726,494	80	506.797,19 631.705,127	21.38 1	80	506.797,19 631.705,127	81	506.796,35 631.659,526	45.60 9	81	506.796,35 631.659,526	82	506.794,87 631.614,916	44.63 5
82	506.794,87 631.614,916	83	506.787,494 631.537,065	78.2	83	506.787,494 631.537,065	84	506.787,031 631.508,09	28.97 9	84	506.787,031 631.508,09	85	506.786,945 631.416,047	92.04 3
85	506.786,945 631.416,047	86	506.787,413 631.384,247	31.80 3	86	506.787,413 631.384,247	87	506.788,053 631.338,931	45.32 1	87	506.788,053 631.338,931	88	506.788,052 631.328,859	10.07 2
88	506.788,052 631.328,859	89	506.785,054 631.268,458	60.47 5	89	506.785,054 631.268,458	90	506.780,777 631.223,081	45.57 8	90	506.780,777 631.223,081	91	506.778,218 631.200,743	22.48 4
91	506.778,218 631.200,743	92	506.774,863 631.180,01	21.00 3	92	506.774,863 631.180,01	93	506.771,311 631.155,368	24.89 7	93	506.771,311 631.155,368	94	506.770,812 631.138,218	17.15 7
94	506.770,812 631.138,218	95	506.772,841 631.117,273	21.04 3	95	506.772,841 631.117,273	96	506.779,714 631.066,4	51.33 5	96	506.779,714 631.066,4	97	506.780,271 631.039,969	26.43 7
97	506.780,271 631.039,969	98	506.778,775 630.993,351	46.64 2	98	506.778,775 630.993,351	99	506.779,637 630.954,606	38.75 5	99	506.779,637 630.954,606	100	506.782,594 630.916,882	37.84
100	506.782,594 630.916,882	101	506.786,665 630.864,312	52.72 7	101	506.786,665 630.864,312	102	506.788,457 630.827,361	36.99 4	102	506.788,457 630.827,361	103	506.791,475 630.787,131	40.34 3
103	506.791,475 630.787,131	104	506.793,295 630.766,158	21.05 2	104	506.793,295 630.766,158	105	506.793,348 630.741,54	24.61 8	105	506.793,348 630.741,54	1	506.794,165 630.715,114	26.43 9

** Lungimile segmentelor sunt determinate în planul de proiecție Stereo 70 și sunt rotunjite la 1 milimetru.

*** Distanța dintre puncte este formată din segmente cumulate ce sunt mai mici decât valoarea 1 milimetru.

**DATE DESPRE IMOBILUL NR. 4295**

Oficiul de Cadastru și Publicitate Imobiliară SUCEAVA
Biroul de Cadastru și Publicitate Imobiliară Vatra Dornei

A. Partea I. Descrierea imobilului

TEREN Extravilan

Adresa: Jud. Suceava

Nr. Crt	Nr cadastral Nr. topografic	Suprafața* (mp)	Observații / Referințe
A1		66	Sector cadastral:0 Teren neimprejmuit;

Construcții

Crt	Nr cadastral Nr. topografic	Adresa	Observații / Referințe
A1.1		Jud. Suceava	Nr. niveluri:1; S. construita la sol:66 mp; S. construita desfasurata:66 mp; pod

B. Partea II. Proprietari și acte

Inscrieri privitoare la dreptul de proprietate și alte drepturi reale	Referințe
/	
Act Normativ nr. 1705, din 29/11/2006 emis de Guvernul Romaniei;	
B1	Intabulare, drept de PROPRIETATE, dobandit prin Lege, cota actuala 1/1, cota initiala 1/1 1) STATUL ROMÂN, CIF:9999999999999, - DOMENIUL PUBLIC
Act Normativ nr. 107, din 05/09/2002 emis de Guvernul Romaniei;	
B2	Intabulare, drept de ADMINISTRARE 1) ADMINISTRAȚIA NAȚIONALĂ APELE ROMANE, CIF:18207646
Act Normativ nr. 46, din 19/03/2008 emis de PARLAMENTUL ROMANIEI;	
B3	Intabulare, drept de ADMINISTRARE 1) REGIA NATIONALA A PADURILOR ROMSILVA RA, CIF:1590120

C. Partea III. SARCINI .

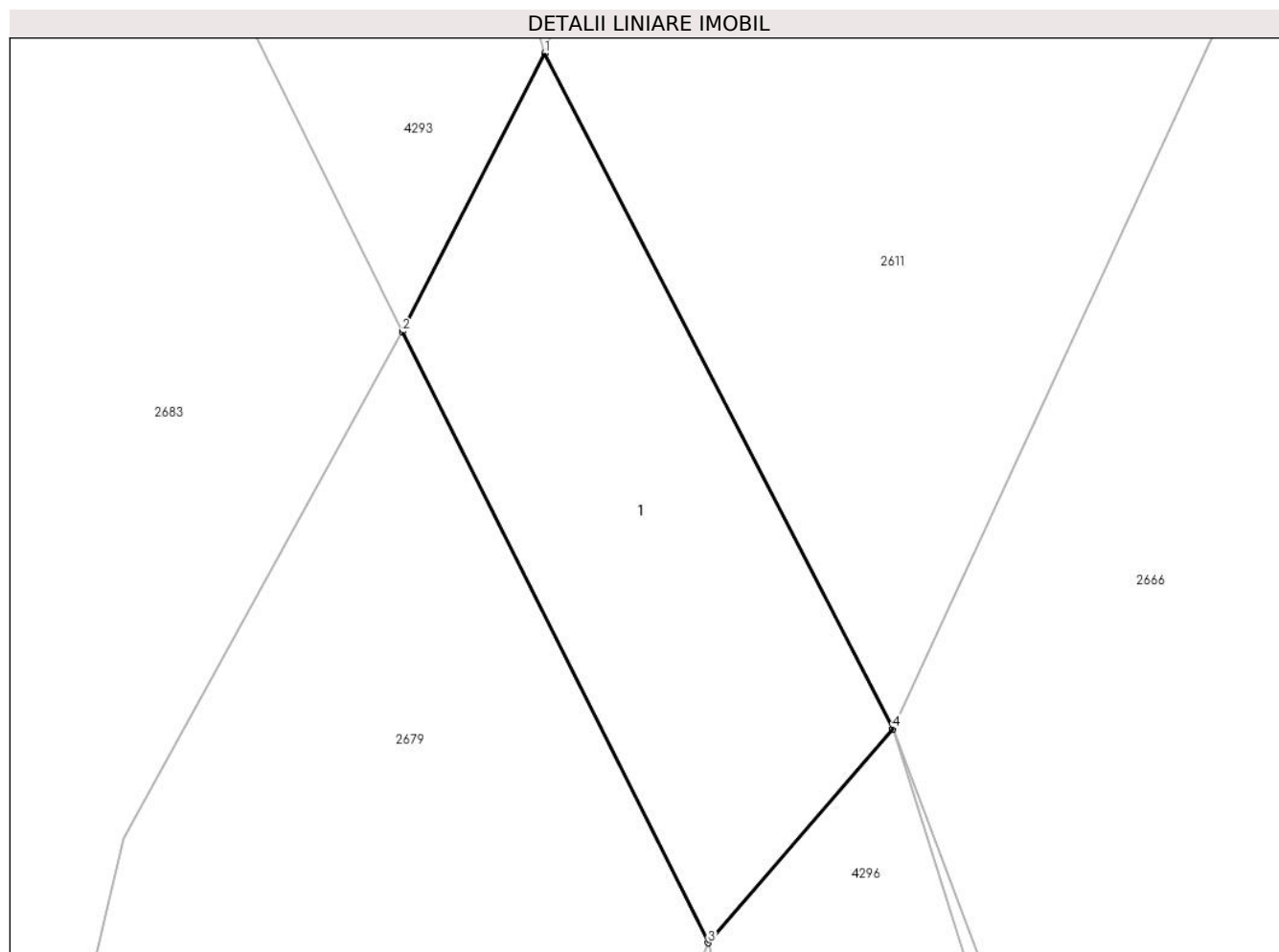
Inscrieri privind dezmembramintele dreptului de proprietate, drepturi reale de garanție și sarcini	Referințe
NU SUNT	

Anexa Nr. 1 La Partea I

Teren

Nr cadastral	Suprafața (mp)*	Observații / Referințe
	66	

* Suprafața este determinată în planul de proiecție Stereo 70.



Date referitoare la teren

Crt	Categorie folosință	Intra vilan	Suprafața (mp)	Tarla	Parcelă	Nr. topo	Observații / Referințe
1	ape curgătoare	NU	66	-	-	-	

Date referitoare la construcții

Crt	Număr	Destinație construcție	Supraf. (mp)	Situație juridică	Observații / Referințe
A1.1		construcții industriale și edilitare	66	Cu acte	Nr. niveluri:1; S. construita la sol:66 mp; S. construita desfasurata:66 mp; pod

Lungime Segmente

1) Valorile lungimilor segmentelor sunt obținute din proiecție în plan.

Punct început	X / Y	Punct sfârșit	X / Y	Lungime segment (** (m))
1	507.041,631 629.799,559	2	507.038,951 629.794,313	5.891
2	507.038,951 629.794,313	3	507.044,713 629.782,801	12.873
3	507.044,713 629.782,801	4	507.048,195 629.786,828	5.324

Punct început	X / Y	Punct sfârșit	X / Y	Lungime segment (** (m)
4	507.048,195 629.786,828	1	507.041,631 629.799,559	14.324

** Lungimile segmentelor sunt determinate în planul de proiecție Stereo 70 și sunt rotunjite la 1 milimetru.

*** Distanța dintre puncte este formată din segmente cumulate ce sunt mai mici decât valoarea 1 milimetru.

**DATE DESPRE IMOBILUL NR. 4296**

Oficiul de Cadastru și Publicitate Imobiliară SUCEAVA
Biroul de Cadastru și Publicitate Imobiliară Vatra Dornei

A. Partea I. Descrierea imobilului

TEREN Extravilan

Adresa: Jud. Suceava

Nr. Crt	Nr cadastral Nr. topografic	Suprafața* (mp)	Observații / Referințe
A1	31301	4.072	Sector cadastral:0 Teren neimprejmuit;

Construcții

Crt	Nr cadastral Nr. topografic	Adresa	Observații / Referințe
A1.1		Jud. Suceava	Nr. niveluri:1; S. construita la sol:8 mp; S. construita desfasurata:8 mp; pod

B. Partea II. Proprietari și acte

Inscrieri privitoare la dreptul de proprietate și alte drepturi reale		Referințe
10885 / 18/07/2014		
Act Administrativ nr. 1705, din 29/11/2006 emis de GUVERNUL ROMANIEI;		
B1	Intabulare, drept de PROPRIETATE, dobandit prin Lege, cota actuala 1/1, cota initiala 1/1 1) STATUL ROMÂN, CIF:9999999999999, - DOMENIUL PUBLIC	A1, A1.1
B2	Intabulare, drept de ADMINISTRARE, dobandit prin Lege, cota actuala 1/1, cota initiala 1/1 1) REGIA NATIONALA A PADURILOR ROMSILVA RA, CIF:1590120	A1, A1.1

C. Partea III. SARCINI .

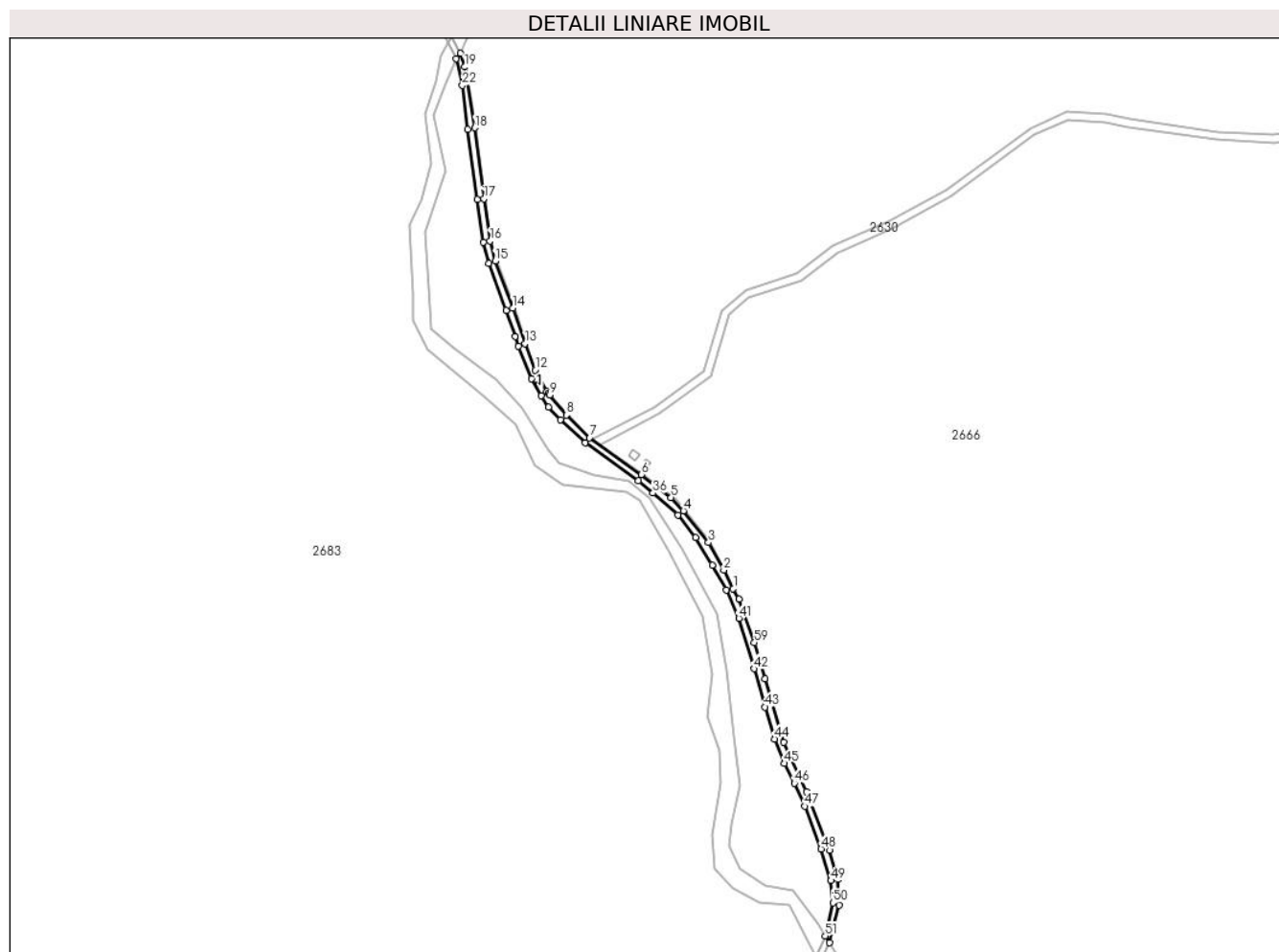
Inscrieri privind dezmembramintele dreptului de proprietate, drepturi reale de garanție și sarcini	Referințe
NU SUNT	

Anexa Nr. 1 La Partea I

Teren

Nr cadastral	Suprafața (mp)*	Observații / Referințe
31301	4.072	

* Suprafața este determinată în planul de proiecție Stereo 70.



Date referitoare la teren

Crt	Categorie folosință	Intravilan	Suprafața (mp)	Tarla	Parcelă	Nr. topo	Observații / Referințe
1	drum	NU	4.072	-	-	-	neimprejmuit

Date referitoare la construcții

Crt	Număr	Destinație construcție	Supraf. (mp)	Situație juridică	Observații / Referințe
A1.1		construcții industriale și edilitare	8	Cu acte	Nr. niveluri:1; S. construita la sol:8 mp; S. construita desfasurata:8 mp; pod

Lungime Segmente

1) Valorile lungimilor segmentelor sunt obținute din proiecție în plan.

Punct început	X / Y	Punct sfârșit	X / Y	Lungime segment	Punct început	X / Y	Punct sfârșit	X / Y	Lungime segment	Punct început	X / Y	Punct sfârșit	X / Y	Lungime segment
1	507.254,886 629.381,391	2	507.247,612 629.395,419	15.80 2	2	507.247,612 629.395,419	3	507.236,037 629.416,257	23.83 7	3	507.236,037 629.416,257	4	507.217,217 629.440,389	30.60 3
4	507.217,217 629.440,389	5	507.207,776 629.450,415	13.77 1	5	507.207,776 629.450,415	6	507.185,237 629.467,809	28.47	6	507.185,237 629.467,809	7	507.145,921 629.495,662	48.18 2
7	507.145,921 629.495,662	8	507.128,366 629.512,896	24.60 1	8	507.128,366 629.512,896	9	507.115,922 629.527,971	19.54 8	9	507.115,922 629.527,971	10	507.114,649 629.529,285	1.83
10	507.114,649 629.529,285	11	507.113,661 629.530,634	1.672	11	507.113,661 629.530,634	12	507.104,708 629.546,825	18.50 1	12	507.104,708 629.546,825	13	507.097,095 629.566,982	21.54 7

Punct început	X / Y	Punct sfârșit	X / Y	Lungime segment	Punct început	X / Y	Punct sfârșit	X / Y	Lungime segment	Punct început	X / Y	Punct sfârșit	X / Y	Lungime segment
13	507.097,095 629.566,982	14	507.087,789 629.593,952	28.53	14	507.087,789 629.593,952	15	507.074,443 629.629,311	37.79 4	15	507.074,443 629.629,311	16	507.070,636 629.644,761	15.91 2
16	507.070,636 629.644,761	17	507.065,961 629.676,634	32.21 4	17	507.065,961 629.676,634	18	507.059,159 629.730,315	54.11	18	507.059,159 629.730,315	19	507.051,481 629.776,47	46.78 9
19	507.051,481 629.776,47	20	507.048,195 629.786,828	10.86 7	20	507.048,195 629.786,828	21	507.044,713 629.782,801	5.324	21	507.044,713 629.782,801	22	507.049,68 629.762,436	20.96 2
22	507.049,68 629.762,436	23	507.053,432 629.729,192	33.45 5	23	507.053,432 629.729,192	24	507.060,709 629.675,916	53.77 1	24	507.060,709 629.675,916	25	507.065,43 629.643,741	32.52
25	507.065,43 629.643,741	26	507.069,373 629.627,735	16.48 5	26	507.069,373 629.627,735	27	507.082,803 629.592,152	38.03 3	27	507.082,803 629.592,152	28	507.089,645 629.572,517	20.79 3
28	507.089,645 629.572,517	29	507.092,129 629.565,128	7.795	29	507.092,129 629.565,128	30	507.102,031 629.540,522	26.52 4	30	507.102,031 629.540,522	31	507.109,335 629.527,514	14.91 8
31	507.109,335 629.527,514	32	507.114,848 629.518,832	10.28 4	32	507.114,848 629.518,832	33	507.124,0 629.509,147	13.32 5	33	507.124,0 629.509,147	34	507.142,603 629.491,847	25.40 4
34	507.142,603 629.491,847	35	507.182,752 629.463,036	49.41 7	35	507.182,752 629.463,036	36	507.193,989 629.453,729	14.59 1	36	507.193,989 629.453,729	37	507.212,926 629.437,158	25.16 4
37	507.212,926 629.437,158	38	507.226,159 629.419,936	21.71 9	38	507.226,159 629.419,936	39	507.238,955 629.399,236	24.33 6	39	507.238,955 629.399,236	40	507.249,57 629.380,251	21.75 1
40	507.249,57 629.380,251	41	507.259,211 629.358,952	23.37 9	41	507.259,211 629.358,952	42	507.270,588 629.320,747	39.86 3	42	507.270,588 629.320,747	43	507.278,992 629.291,781	30.16 1
43	507.278,992 629.291,781	44	507.286,077 629.267,537	25.25 8	44	507.286,077 629.267,537	45	507.293,76 629.249,037	20.03 2	45	507.293,76 629.249,037	46	507.301,285 629.233,985	16.82 8
46	507.301,285 629.233,985	47	507.309,23 629.216,579	19.13 4	47	507.309,23 629.216,579	48	507.321,445 629.184,315	34.49 9	48	507.321,445 629.184,315	49	507.328,93 629.160,272	25.18 1
49	507.328,93 629.160,272	50	507.330,575 629.143,455	16.89 7	50	507.330,575 629.143,455	51	507.324,653 629.118,371	25.77 4	51	507.324,653 629.118,371	52	507.327,787 629.113,179	6.065
52	507.327,787 629.113,179	53	507.335,308 629.141,599	29.39 8	53	507.335,308 629.141,599	54	507.334,004 629.161,079	19.52 4	54	507.334,004 629.161,079	55	507.327,681 629.183,154	22.96 3
55	507.327,681 629.183,154	56	507.310,239 629.227,694	47.83 3	56	507.310,239 629.227,694	57	507.293,057 629.264,907	40.98 8	57	507.293,057 629.264,907	58	507.278,765 629.313,193	50.35 7
58	507.278,765 629.313,193	59	507.270,852 629.340,425	28.35 8	59	507.270,852 629.340,425	60	507.259,159 629.373,503	35.08 4	60	507.259,159 629.373,503	1	507.254,886 629.381,391	8.971

** Lungimile segmentelor sunt determinate în planul de proiecție Stereo 70 și sunt rotunjite la 1 milimetru.

*** Distanța dintre puncte este formată din segmente cumulate ce sunt mai mici decât valoarea 1 milimetru.

**DATE DESPRE IMOBILUL NR. 4297**

Oficiul de Cadastru și Publicitate Imobiliară SUCEAVA
Biroul de Cadastru și Publicitate Imobiliară Vatra Dornei

A. Partea I. Descrierea imobilului

TEREN Extravilan

Adresa: Jud. Suceava

Nr. Crt	Nr cadastral Nr. topografic	Suprafața* (mp)	Observații / Referințe
A1		80	Sector cadastral:0 Teren neimprejmuit;

Construcții

Crt	Nr cadastral Nr. topografic	Adresa	Observații / Referințe
A1.1		Jud. Suceava	Nr. niveluri:1; S. construita la sol:80 mp; S. construita desfasurata:80 mp; pod

B. Partea II. Proprietari și acte

Inscrieri privitoare la dreptul de proprietate și alte drepturi reale	Referințe
/	
Act Normativ nr. 1705, din 29/11/2006 emis de GUVERNUL ROMANIEI;	
B1	A1, A1.1
Intabulare, drept de PROPRIETATE, dobandit prin Lege, cota actuala 1/1, cota initiala 1/1	
1) STATUL ROMÂN, CIF:9999999999999, - DOMENIUL PUBLIC	
Act Normativ nr. 107, din 05/09/2002 emis de GUVERNUL ROMANIEI;	
B2	A1, A1.1
Intabulare, drept de ADMINISTRARE, cota actuala 1/1	
1) ADMINISTRAȚIA NAȚIONALĂ APELE ROMANE, CIF:18207646	
Act Normativ nr. 46, din 19/03/2008 emis de PARLAMENTUL ROMANIEI;	
B3	A1, A1.1
Intabulare, drept de ADMINISTRARE, cota actuala 1/1	
1) REGIA NATIONALA A PADURILOR ROMSILVA RA, CIF:1590120	

C. Partea III. SARCINI .

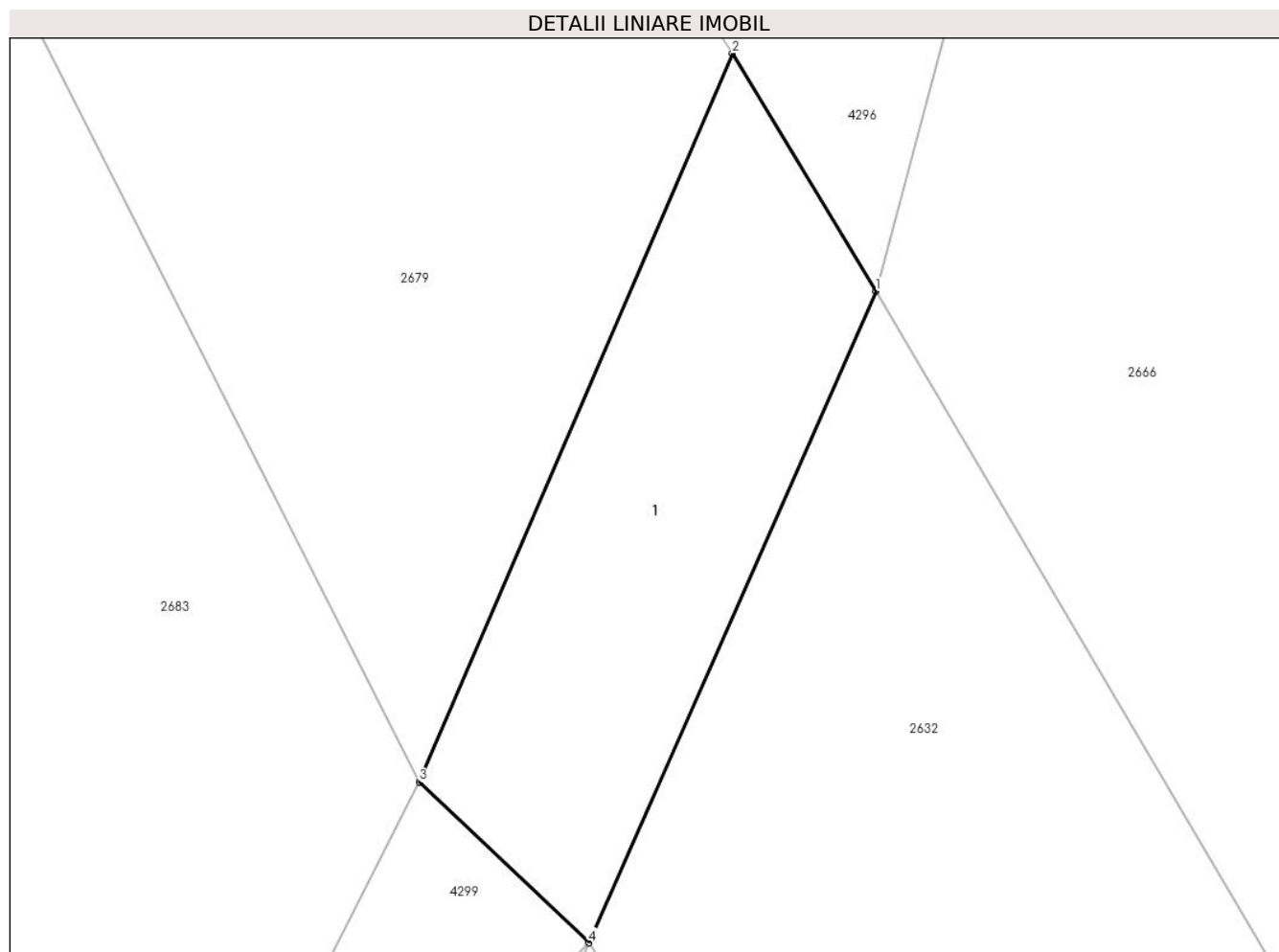
Inscrieri privind dezmembramintele dreptului de proprietate, drepturi reale de garanție și sarcini	Referințe
NU SUNT	

Anexa Nr. 1 La Partea I

Teren

Nr cadastral	Suprafața (mp)*	Observații / Referințe
	80	

* Suprafața este determinată în planul de proiecție Stereo 70.



Date referitoare la teren

Crt	Categorie folosință	Intra vilan	Suprafața (mp)	Tarla	Parcelă	Nr. topo	Observații / Referințe
1	ape curgătoare	NU	80	-	-	-	

Date referitoare la construcții

Crt	Număr	Destinație construcție	Supraf. (mp)	Situație juridică	Observații / Referințe
A1.1		construcții industriale și edilitare	80	Cu acte	Nr. niveluri:1; S. construita la sol:80 mp; S. construita desfasurata:80 mp; pod

Lungime Segmente

1) Valorile lungimilor segmentelor sunt obținute din proiecție în plan.

Punct început	X / Y	Punct sfârșit	X / Y	Lungime segment (** (m)
1	507.327,787 629.113,179	2	507.324,653 629.118,371	6.065
2	507.324,653 629.118,371	3	507.317,819 629.102,478	17.3
3	507.317,819 629.102,478	4	507.321,526 629.098,97	5.104

Punct început	X / Y	Punct sfârșit	X / Y	Lungime segment (** (m)
4	507.321,526 629.098,97	1	507.327,787 629.113,179	15.527

** Lungimile segmentelor sunt determinate în planul de proiecție Stereo 70 și sunt rotunjite la 1 milimetru.

*** Distanța dintre puncte este formată din segmente cumulate ce sunt mai mici decât valoarea 1 milimetru.

**DATE DESPRE IMOBILUL NR. 4298**

Oficiul de Cadastru și Publicitate Imobiliară SUCEAVA
Biroul de Cadastru și Publicitate Imobiliară Vatra Dornei

A. Partea I. Descrierea imobilului

TEREN Extravilan

Adresa: Jud. Suceava

Nr. Crt	Nr cadastral Nr. topografic	Suprafața* (mp)	Observații / Referințe
A1		291	Sector cadastral:0 Teren neimprejmuit;

B. Partea II. Proprietari și acte

Inscrieri privitoare la dreptul de proprietate și alte drepturi reale		Referințe
/		
Act Normativ nr. 7, din 13/03/1996 emis de PARLAMENTUL ROMANIEI;		
B1	Inscrierea provizorie, drept de PROPRIETATE, dobandit prin Lege, cota actuala 1/1, cota initiala 1/1 1) COMUNA POIANA STAMPEI, CIF:5021250	A1

C. Partea III. SARCINI .

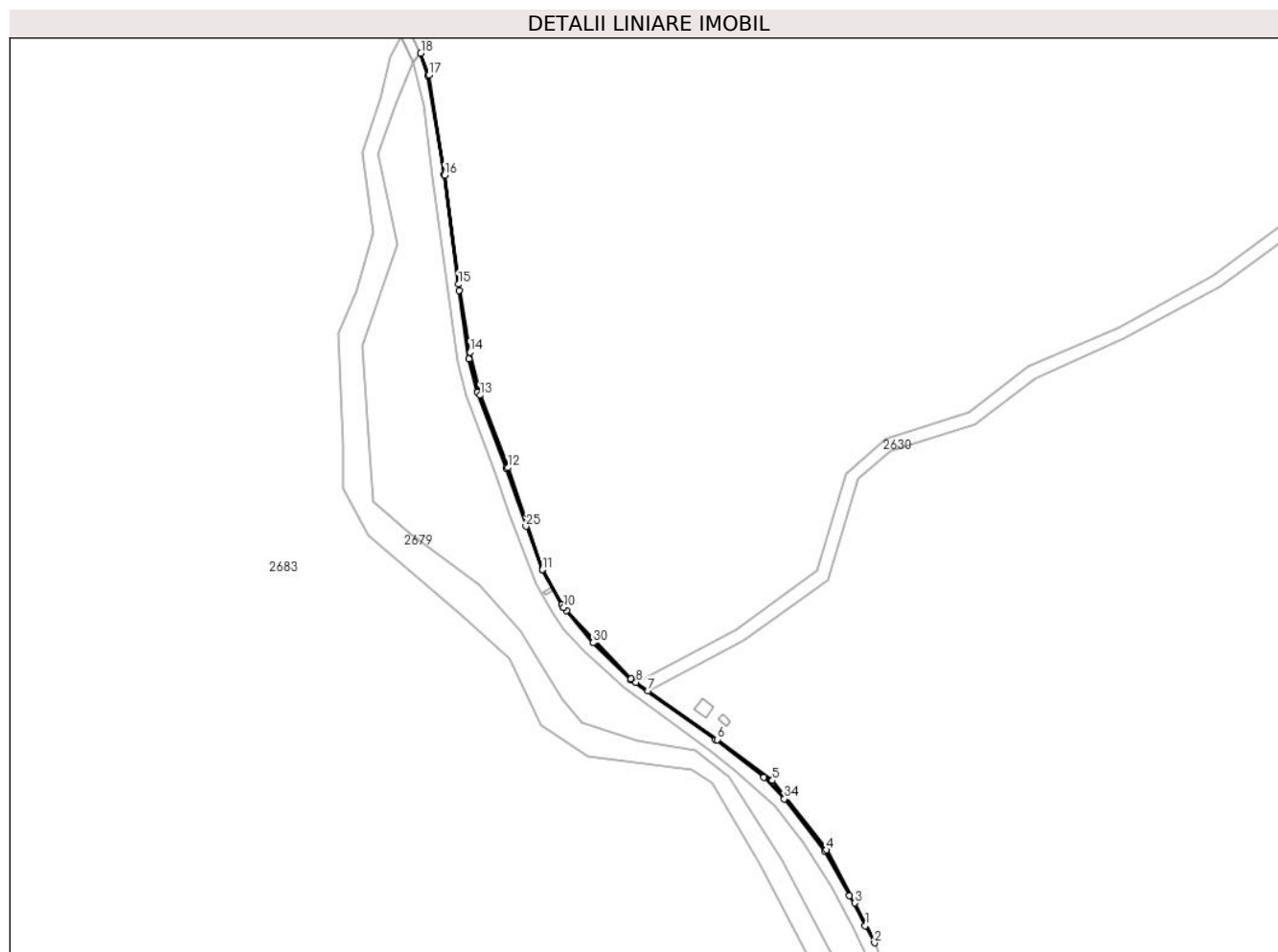
Inscrieri privind dezmembramintele dreptului de proprietate, drepturi reale de garanție și sarcini	Referințe
NU SUNT	

Anexa Nr. 1 La Partea I

Teren

Nr cadastral	Suprafața (mp)*	Observații / Referințe
	291	

* Suprafața este determinată în planul de proiecție Stereo 70.



Date referitoare la teren

Crt	Categorie folosință	Intravilan	Suprafața (mp)	Tarla	Parcelă	Nr. topo	Observații / Referințe
1	faneata	NU	291	-	-	-	cale acces

Lungime Segmente

1) Valorile lungimilor segmentelor sunt obținute din proiecție în plan.

Punct început	X / Y	Punct sfârșit	X / Y	Lungime segment (** (m)
1	507.254,886 629.381,391	2	507.259,159 629.373,503	8.971
3	507.250,053 629.391,975	4	507.236,823 629.416,685	28.029
5	507.211,686 629.448,931	6	507.185,968 629.467,921	31.969
7	507.153,834 629.490,636	8	507.148,339 629.494,52	6.729
9	507.146,075 629.496,121	10	507.114,665 629.529,303	45.691

Punct început	X / Y	Punct sfârșit	X / Y	Lungime segment (** (m)
2	507.259,159 629.373,503	3	507.250,053 629.391,975	20.595
4	507.236,823 629.416,685	5	507.211,686 629.448,931	40.886
6	507.185,968 629.467,921	7	507.153,834 629.490,636	39.352
8	507.148,339 629.494,52	9	507.146,075 629.496,121	2.773
10	507.114,665 629.529,303	11	507.104,72 629.546,83	20.152

Punct început	X / Y	Punct sfârșit	X / Y	Lungime segment (** (m)
11	507.104,72 629.546,83	12	507.088,748 629.594,226	50.015
13	507.075,781 629.627,913	14	507.071,086 629.647,866	20.498
15	507.065,739 629.679,491	16	507.059,363 629.730,079	50.988
17	507.052,076 629.776,638	18	507.048,195 629.786,828	10.904
19	507.051,481 629.776,47	20	507.059,159 629.730,315	46.789
21	507.065,961 629.676,634	22	507.070,636 629.644,761	32.214
23	507.074,443 629.629,311	24	507.087,789 629.593,952	37.794
25	507.097,095 629.566,982	26	507.104,708 629.546,825	21.547
27	507.113,661 629.530,634	28	507.114,649 629.529,285	1.672
29	507.115,922 629.527,971	30	507.128,366 629.512,896	19.548
31	507.145,921 629.495,662	32	507.185,237 629.467,809	48.182
33	507.207,776 629.450,415	34	507.217,217 629.440,389	13.771
35	507.236,037 629.416,257	36	507.247,612 629.395,419	23.837

Punct început	X / Y	Punct sfârșit	X / Y	Lungime segment (** (m)
12	507.088,748 629.594,226	13	507.075,781 629.627,913	36.096
14	507.071,086 629.647,866	15	507.065,739 629.679,491	32.074
16	507.059,363 629.730,079	17	507.052,076 629.776,638	47.126
18	507.048,195 629.786,828	19	507.051,481 629.776,47	10.867
20	507.059,159 629.730,315	21	507.065,961 629.676,634	54.11
22	507.070,636 629.644,761	23	507.074,443 629.629,311	15.912
24	507.087,789 629.593,952	25	507.097,095 629.566,982	28.53
26	507.104,708 629.546,825	27	507.113,661 629.530,634	18.501
28	507.114,649 629.529,285	29	507.115,922 629.527,971	1.83
30	507.128,366 629.512,896	31	507.145,921 629.495,662	24.601
32	507.185,237 629.467,809	33	507.207,776 629.450,415	28.47
34	507.217,217 629.440,389	35	507.236,037 629.416,257	30.603
36	507.247,612 629.395,419	1	507.254,886 629.381,391	15.802

** Lungimile segmentelor sunt determinate în planul de proiecție Stereo 70 și sunt rotunjite la 1 milimetru.

*** Distanța dintre puncte este formată din segmente cumulate ce sunt mai mici decât valoarea 1 milimetru.

**DATE DESPRE IMOBILUL NR. 4299**

Oficiul de Cadastru și Publicitate Imobiliară SUCEAVA
Biroul de Cadastru și Publicitate Imobiliară Vatra Dornei

A. Partea I. Descrierea imobilului

TEREN Extravilan

Adresa: Jud. Suceava

Nr. Crt	Nr cadastral Nr. topografic	Suprafața* (mp)	Observații / Referințe
A1	31293	7.994	Sector cadastral:0 Teren neimprejmuit;

B. Partea II. Proprietari și acte

Inscrieri privitoare la dreptul de proprietate și alte drepturi reale		Referințe
10878 / 18/07/2014		
Act Administrativ nr. 1705, din 29/11/2006 emis de GUVERNUL ROMANIEI;		
B1	Intabulare, drept de PROPRIETATE, dobandit prin Lege, cota actuala 1/1, cota initiala 1/1 1) STATUL ROMÂN , CIF:99999999999999, - DOMENIUL PUBLIC	A1
B2	Intabulare, drept de ADMINISTRARE, dobandit prin Lege, cota actuala 1/1, cota initiala 1/1 1) REGIA NATIONALA A PADURILOR ROMSILVA RA , CIF:1590120	A1

C. Partea III. SARCINI .

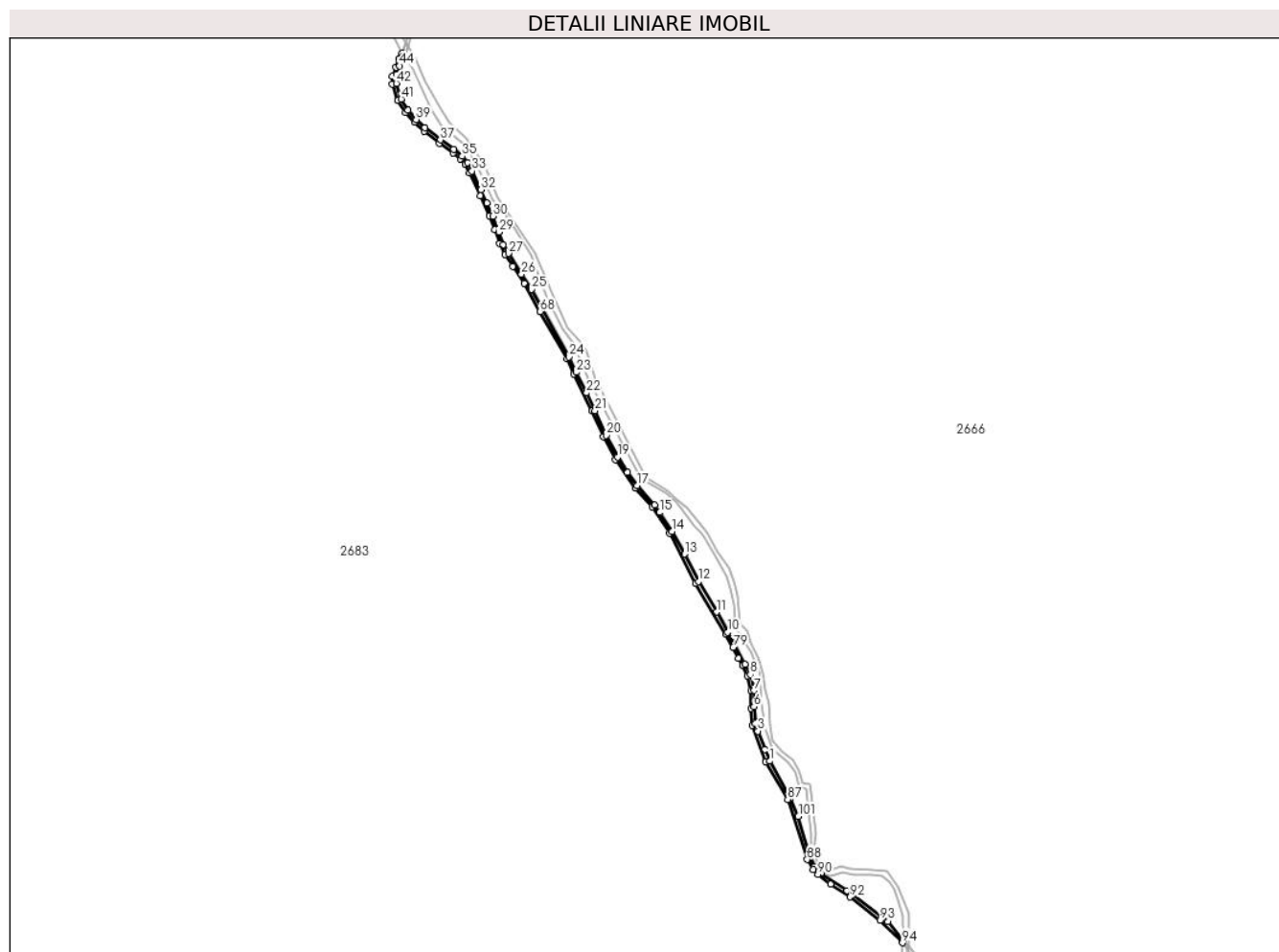
Inscrieri privind dezmembramintele dreptului de proprietate, drepturi reale de garanție și sarcini	Referințe
NU SUNT	

Anexa Nr. 1 La Partea I

Teren

Nr cadastral	Suprafața (mp)*	Observații / Referințe
31293	7.994	

* Suprafața este determinată în planul de proiecție Stereo 70.



Date referitoare la teren

Crt	Categorie folosință	Intravilan	Suprafața (mp)	Tarla	Parcelă	Nr. topo	Observații / Referințe
1	drum	NU	7.994	-	-	-	

Lungime Segmente

1) Valorile lungimilor segmentelor sunt obținute din proiecție în plan.

Punct început	X / Y	Punct sfârșit	X / Y	Lungime segment	Punct început	X / Y	Punct sfârșit	X / Y	Lungime segment	Punct început	X / Y	Punct sfârșit	X / Y	Lungime segment
1	507.878,151 628.025,685	2	507.870,566 628.043,739	19.58 3	2	507.870,566 628.043,739	3	507.859,809 628.071,35	29.63 2	3	507.859,809 628.071,35	4	507.856,101 628.082,663	11.90 5
4	507.856,101 628.082,663	5	507.855,741 628.085,755	3.113	5	507.855,741 628.085,755	6	507.853,913 628.108,544	22.86 2	6	507.853,913 628.108,544	7	507.854,354 628.133,046	24.50 6
7	507.854,354 628.133,046	8	507.848,469 628.157,478	25.13 1	8	507.848,469 628.157,478	9	507.840,903 628.173,278	17.51 8	9	507.840,903 628.173,278	10	507.814,156 628.222,02	55.59 8
10	507.814,156 628.222,02	11	507.797,139 628.252,616	35.01	11	507.797,139 628.252,616	12	507.769,573 628.299,245	54.16 8	12	507.769,573 628.299,245	13	507.748,291 628.340,699	46.59 8
13	507.748,291 628.340,699	14	507.729,133 628.375,115	39.38 9	14	507.729,133 628.375,115	15	507.710,472 628.404,019	34.40 5	15	507.710,472 628.404,019	16	507.702,858 628.415,114	13.45 6
16	507.702,858 628.415,114	17	507.676,404 628.444,891	39.83 1	17	507.676,404 628.444,891	18	507.661,04 628.464,815	25.16	18	507.661,04 628.464,815	19	507.646,294 628.488,329	27.75 5

Punct început	X / Y	Punct sfârșit	X / Y	Lungime segment	Punct început	X / Y	Punct sfârșit	X / Y	Lungime segment	Punct început	X / Y	Punct sfârșit	X / Y	Lungime segment
19	507.646,294 628.488,329	20	507.628,861 628.521,408	37.39 2	20	507.628,861 628.521,408	21	507.612,098 628.558,904	41.07 2	21	507.612,098 628.558,904	22	507.599,419 628.586,052	29.96 3
22	507.599,419 628.586,052	23	507.583,858 628.617,133	34.75 9	23	507.583,858 628.617,133	24	507.572,694 628.640,407	25.81 3	24	507.572,694 628.640,407	25	507.515,353 628.743,154	117.6 65
25	507.515,353 628.743,154	26	507.500,082 628.766,626	28.00 2	26	507.500,082 628.766,626	27	507.480,339 628.797,965	37.03 9	27	507.480,339 628.797,965	28	507.472,432 628.811,48	15.65 8
28	507.472,432 628.811,48	29	507.465,604 628.830,671	20.36 9	29	507.465,604 628.830,671	30	507.456,582 628.854,417	25.40 2	30	507.456,582 628.854,417	31	507.447,581 628.874,625	22.12 2
31	507.447,581 628.874,625	32	507.438,417 628.894,993	22.33 5	32	507.438,417 628.894,993	33	507.425,01 628.923,517	31.51 8	33	507.425,01 628.923,517	34	507.417,973 628.935,711	14.07 9
34	507.417,973 628.935,711	35	507.410,012 628.945,797	12.84 9	35	507.410,012 628.945,797	36	507.396,945 628.956,261	16.74	36	507.396,945 628.956,261	37	507.376,661 628.970,61	24.84 6
37	507.376,661 628.970,61	38	507.353,006 628.988,918	29.91 2	38	507.353,006 628.988,918	39	507.339,88 629.001,672	18.30 2	39	507.339,88 629.001,672	40	507.327,512 629.015,934	18.87 8
40	507.327,512 629.015,934	41	507.317,267 629.032,962	19.87 2	41	507.317,267 629.032,962	42	507.309,765 629.056,509	24.71 3	42	507.309,765 629.056,509	43	507.310,248 629.070,238	13.73 7
43	507.310,248 629.070,238	44	507.314,559 629.083,12	13.58 4	44	507.314,559 629.083,12	45	507.320,173 629.097,625	15.55 4	45	507.320,173 629.097,625	46	507.321,526 629.098,97	1.908
46	507.321,526 629.098,97	47	507.317,819 629.102,478	5.104	47	507.317,819 629.102,478	48	507.313,58 629.094,13	9.363	48	507.313,58 629.094,13	49	507.308,635 629.081,19	13.85 3
49	507.308,635 629.081,19	50	507.303,337 629.067,479	14.69 9	50	507.303,337 629.067,479	51	507.303,113 629.055,592	11.88 9	51	507.303,113 629.055,592	52	507.311,983 629.030,386	26.72 1
52	507.311,983 629.030,386	53	507.323,725 629.012,625	21.29 1	53	507.323,725 629.012,625	54	507.337,083 628.997,573	20.12 5	54	507.337,083 628.997,573	55	507.352,071 628.983,714	20.41 4
55	507.352,071 628.983,714	56	507.375,354 628.965,736	29.41 6	56	507.375,354 628.965,736	57	507.396,598 628.950,51	26.13 7	57	507.396,598 628.950,51	58	507.406,768 628.942,023	13.24 6
58	507.406,768 628.942,023	59	507.414,602 628.933,193	11.80 4	59	507.414,602 628.933,193	60	507.421,074 628.920,445	14.29 7	60	507.421,074 628.920,445	61	507.437,321 628.885,734	38.32 5
61	507.437,321 628.885,734	62	507.451,619 628.855,318	33.60 9	62	507.451,619 628.855,318	63	507.459,145 628.834,058	22.55 3	63	507.459,145 628.834,058	64	507.467,047 628.812,986	22.50 5
64	507.467,047 628.812,986	65	507.475,325 628.796,179	18.73 5	65	507.475,325 628.796,179	66	507.487,115 628.778,556	21.20 3	66	507.487,115 628.778,556	67	507.504,048 628.752,53	31.05
67	507.504,048 628.752,53	68	507.528,694 628.709,634	49.47 2	68	507.528,694 628.709,634	69	507.569,27 628.637,952	82.36 9	69	507.569,27 628.637,952	70	507.579,806 628.614,999	25.25 6
70	507.579,806 628.614,999	71	507.607,422 628.558,451	62.93 1	71	507.607,422 628.558,451	72	507.624,277 628.519,098	42.81 1	72	507.624,277 628.519,098	73	507.642,856 628.484,37	39.38 5
73	507.642,856 628.484,37	74	507.672,958 628.441,333	52.52	74	507.672,958 628.441,333	75	507.699,179 628.412,629	38.87 8	75	507.699,179 628.412,629	76	507.725,25 628.372,413	47.92 7
76	507.725,25 628.372,413	77	507.765,126 628.296,138	86.07	77	507.765,126 628.296,138	78	507.810,842 628.218,776	89.86	78	507.810,842 628.218,776	79	507.822,172 628.198,718	23.03 7
79	507.822,172 628.198,718	80	507.830,593 628.182,489	18.28 4	80	507.830,593 628.182,489	81	507.836,717 628.170,852	13.15	81	507.836,717 628.170,852	82	507.844,22 628.155,695	16.91 2
82	507.844,22 628.155,695	83	507.849,732 628.133,034	23.32 2	83	507.849,732 628.133,034	84	507.849,425 628.106,393	26.64 3	84	507.849,425 628.106,393	85	507.851,009 628.080,692	25.75
85	507.851,009 628.080,692	86	507.872,067 628.024,9	59.63 4	86	507.872,067 628.024,9	87	507.905,308 627.967,368	66.44 5	87	507.905,308 627.967,368	88	507.935,0 627.876,078	95.99 7
88	507.935,0 627.876,078	89	507.943,843 627.860,964	17.51 1	89	507.943,843 627.860,964	90	507.951,118 627.853,313	10.55 8	90	507.951,118 627.853,313	91	507.970,803 627.838,492	24.64 1
91	507.970,803 627.838,492	92	508.000,489 627.819,12	35.44 8	92	508.000,489 627.819,12	93	508.045,649 627.783,369	57.59 8	93	508.045,649 627.783,369	94	508.079,691 627.749,478	48.03 6
94	508.079,691 627.749,478	95	508.081,272 627.753,811	4.612	95	508.081,272 627.753,811	96	508.057,618 627.781,783	36.63 3	96	508.057,618 627.781,783	97	507.995,719 627.828,83	77.74 9
97	507.995,719 627.828,83	98	507.956,031 627.855,284	47.69 6	98	507.956,031 627.855,284	99	507.946,331 627.865,483	14.07 5	99	507.946,331 627.865,483	100	507.939,1 627.880,156	16.35 8
100	507.939,1 627.880,156	101	507.921,593 627.941,773	64.05 6	101	507.921,593 627.941,773	102	507.909,171 627.969,406	30.29 7	102	507.909,171 627.969,406	1	507.878,151 628.025,685	64.26 2

** Lungimile segmentelor sunt determinate în planul de proiecție Stereo 70 și sunt rotunjite la 1 milimetru.

*** Distanța dintre puncte este formată din segmente cumulate ce sunt mai mici decât valoarea 1 milimetru.

**DATE DESPRE IMOBILUL NR. 4300**

Oficiul de Cadastru și Publicitate Imobiliară SUCEAVA
Biroul de Cadastru și Publicitate Imobiliară Vatra Dornei

A. Partea I. Descrierea imobilului

TEREN Extravilan

Adresa: Jud. Suceava

Nr. Crt	Nr cadastral Nr. topografic	Suprafața* (mp)	Observații / Referințe
A1		54	Sector cadastral:0 Teren neimprejmuit;

Construcții

Crt	Nr cadastral Nr. topografic	Adresa	Observații / Referințe
A1.1		Jud. Suceava	Nr. niveluri:1; S. construita la sol:54 mp; S. construita desfasurata:54 mp; pod

B. Partea II. Proprietari și acte

Inscrieri privitoare la dreptul de proprietate și alte drepturi reale	Referințe
/	
Act Normativ nr. 1705, din 29/11/2006 emis de GUVERNUL ROMANIEI;	
B1	A1, A1.1
Intabulare, drept de PROPRIETATE, dobandit prin Lege, cota actuala 1/1, cota initiala 1/1	
1) STATUL ROMÂN, CIF:99999999999999, - DOMENIUL PUBLIC	
Act Normativ nr. 107, din 05/09/2002 emis de GUVERNUL ROMANIEI;	
B2	A1, A1.1
Intabulare, drept de ADMINISTRARE	
1) ADMINISTRAȚIA NAȚIONALĂ APELE ROMANE, CIF:18207646	
Act Normativ nr. 46, din 19/03/2008 emis de PARLAMENTUL ROMANIEI;	
B3	A1, A1.1
Intabulare, drept de ADMINISTRARE	
1) REGIA NATIONALA A PADURILOR ROMSILVA RA, CIF:1590120	

C. Partea III. SARCINI .

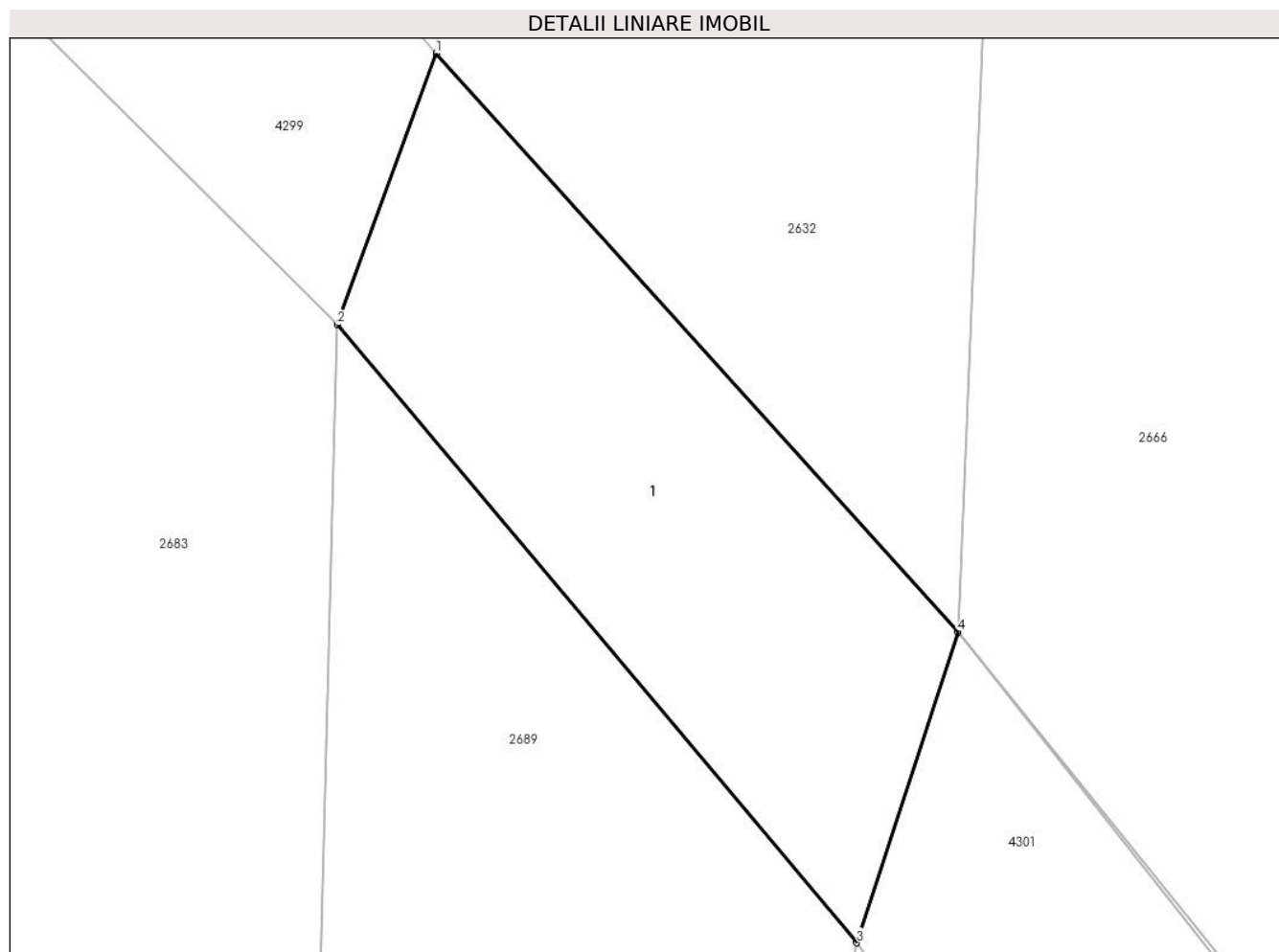
Inscrieri privind dezmembramintele dreptului de proprietate, drepturi reale de garanție și sarcini	Referințe
NU SUNT	

Anexa Nr. 1 La Partea I

Teren

Nr cadastral	Suprafața (mp)*	Observații / Referințe
	54	

* Suprafața este determinată în planul de proiecție Stereo 70.



Date referitoare la teren

Crt	Categorie folosință	Intra vilan	Suprafața (mp)	Tarla	Parcelă	Nr. topo	Observații / Referințe
1	ape curgătoare	NU	54	-	-	-	

Date referitoare la construcții

Crt	Număr	Destinație construcție	Supraf. (mp)	Situație juridică	Observații / Referințe
A1.1		construcții industriale și edilitare	54	Cu acte	Nr. niveluri:1; S. construita la sol:54 mp; S. construita desfasurata:54 mp; pod

Lungime Segmente

1) Valorile lungimilor segmentelor sunt obținute din proiecție în plan.

Punct început	X / Y	Punct sfârșit	X / Y	Lungime segment (** (m))
1	508.081,272 627.753,811	2	508.079,691 627.749,478	4.612
2	508.079,691 627.749,478	3	508.087,999 627.739,604	12.904
3	508.087,999 627.739,604	4	508.089,618 627.744,563	5.217

Punct început	X / Y	Punct sfârșit	X / Y	Lungime segment (** (m)
4	508.089,618 627.744,563	1	508.081,272 627.753,811	12.457

** Lungimile segmentelor sunt determinate în planul de proiecție Stereo 70 și sunt rotunjite la 1 milimetru.

*** Distanța dintre puncte este formată din segmente cumulate ce sunt mai mici decât valoarea 1 milimetru.

**DATE DESPRE IMOBILUL NR. 4301**

Oficiul de Cadastru și Publicitate Imobiliară SUCEAVA
Biroul de Cadastru și Publicitate Imobiliară Vatra Dornei

A. Partea I. Descrierea imobilului

TEREN Extravilan

Adresa: Jud. Suceava

Nr. Crt	Nr cadastral Nr. topografic	Suprafața* (mp)	Observații / Referințe
A1	31300	11.225	Sector cadastral:0 Teren neimprejmuit;

B. Partea II. Proprietari și acte

Inscrieri privitoare la dreptul de proprietate și alte drepturi reale		Referințe
10880 / 18/07/2014		
Act Administrativ nr. 1705, din 29/11/2006 emis de GUVERNUL ROMANIEI;		
B1	Intabulare, drept de PROPRIETATE, dobandit prin Lege, cota actuala 1/1, cota initiala 1/1 1) STATUL ROMÂN , CIF:99999999999999, - DOMENIUL PUBLIC	A1
B2	Intabulare, drept de ADMINISTRARE, dobandit prin Lege, cota actuala 1/1, cota initiala 1/1 1) REGIA NATIONALA A PADURILOR ROMSILVA RA , CIF:1590120	A1

C. Partea III. SARCINI .

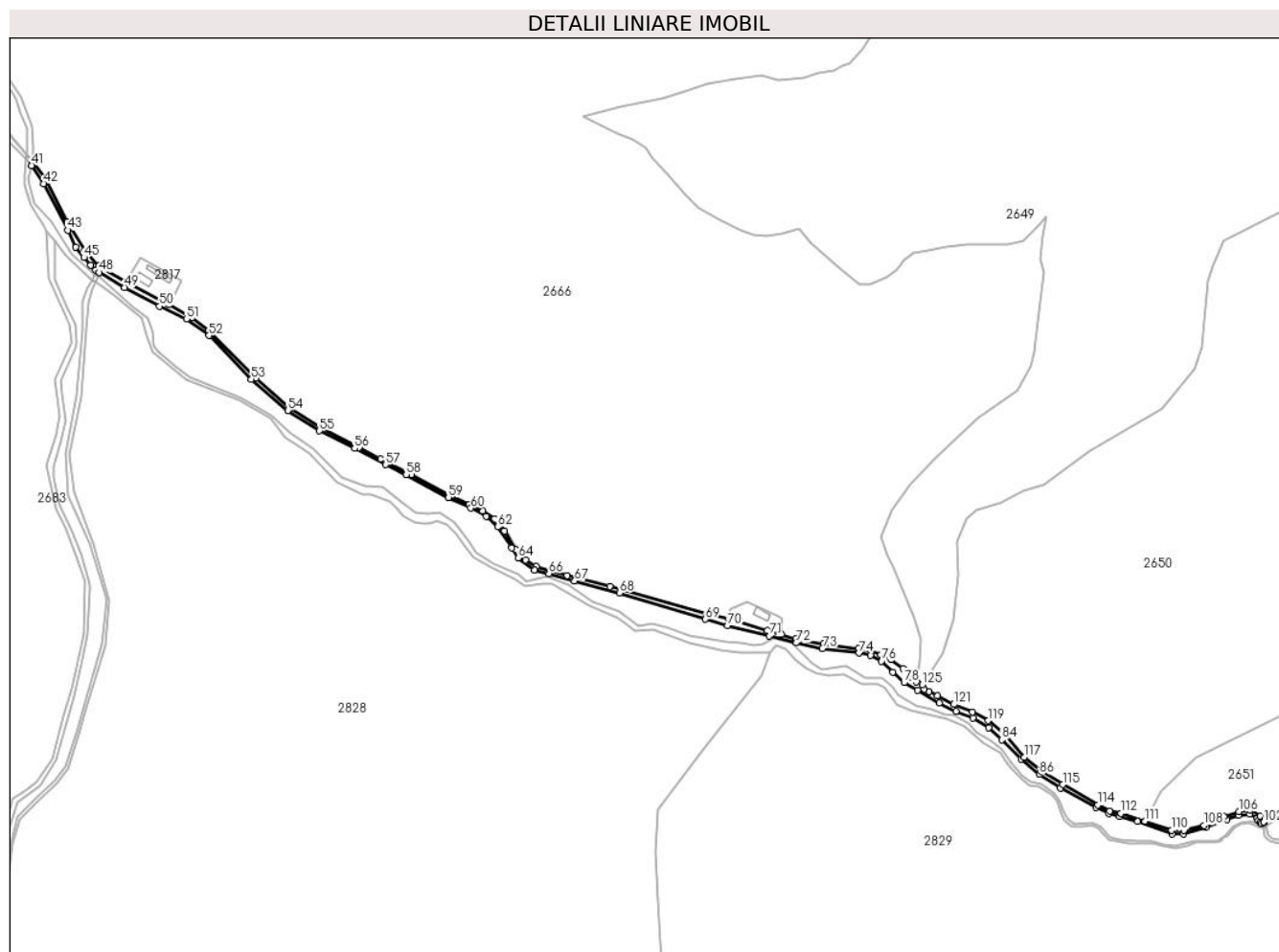
Inscrieri privind dezmembramintele dreptului de proprietate, drepturi reale de garanție și sarcini	Referințe
NU SUNT	

Anexa Nr. 1 La Partea I

Teren

Nr cadastral	Suprafața (mp)*	Observații / Referințe
31300	11.225	

* Suprafața este determinată în planul de proiecție Stereo 70.



Date referitoare la teren

Crt	Categorie folosință	Intravilan	Suprafața (mp)	Tarla	Parcelă	Nr. topo	Observații / Referințe
1	drum	NU	11.225	-	-	-	neimprejmuit

Lungime Segmente

1) Valorile lungimilor segmentelor sunt obținute din proiecție în plan.

Punct început	X / Y	Punct sfârșit	X / Y	Lungime segment	Punct început	X / Y	Punct sfârșit	X / Y	Lungime segment	Punct început	X / Y	Punct sfârșit	X / Y	Lungime segment
1	509.304,159 627.030,369	2	509.296,832 627.037,079	9.935	2	509.296,832 627.037,079	3	509.285,523 627.048,796	16.284	3	509.285,523 627.048,796	4	509.268,916 627.060,716	20.442
4	509.268,916 627.060,716	5	509.255,161 627.067,746	15.447	5	509.255,161 627.067,746	6	509.240,999 627.074,675	15.766	6	509.240,999 627.074,675	7	509.224,458 627.076,192	16.61
7	509.224,458 627.076,192	8	509.176,3 627.082,456	48.564	8	509.176,3 627.082,456	9	509.138,707 627.089,121	38.179	9	509.138,707 627.089,121	10	509.118,728 627.095,746	21.049
10	509.118,728 627.095,746	11	509.099,03 627.100,708	20.313	11	509.099,03 627.100,708	12	509.046,305 627.116,627	55.076	12	509.046,305 627.116,627	13	509.016,75 627.124,294	30.533
13	509.016,75 627.124,294	14	508.882,852 627.161,563	138.988	14	508.882,852 627.161,563	15	508.823,933 627.176,147	60.697	15	508.823,933 627.176,147	16	508.799,805 627.182,667	24.993
16	508.799,805 627.182,667	17	508.781,495 627.188,927	19.351	17	508.781,495 627.188,927	18	508.767,117 627.197,719	16.853	18	508.767,117 627.197,719	19	508.753,876 627.212,121	19.564

Punct început	X / Y	Punct sfârșit	X / Y	Lungime segment	Punct început	X / Y	Punct sfârșit	X / Y	Lungime segment	Punct început	X / Y	Punct sfârșit	X / Y	Lungime segment
19	508.753,876 627.212,121	20	508.737,97 627.237,351	29.825	20	508.737,97 627.237,351	21	508.724,281 627.254,172	21.687	21	508.724,281 627.254,172	22	508.708,113 627.264,72	19.305
22	508.708,113 627.264,72	23	508.689,214 627.274,0	21.054	23	508.689,214 627.274,0	24	508.660,608 627.287,957	31.829	24	508.660,608 627.287,957	25	508.610,038 627.315,001	57.347
25	508.610,038 627.315,001	26	508.567,888 627.336,583	47.354	26	508.567,888 627.336,583	27	508.538,215 627.352,595	33.718	27	508.538,215 627.352,595	28	508.485,636 627.378,939	58.81
28	508.485,636 627.378,939	29	508.442,204 627.406,916	51.663	29	508.442,204 627.406,916	30	508.396,185 627.447,143	61.122	30	508.396,185 627.447,143	31	508.331,247 627.512,921	92.432
31	508.331,247 627.512,921	32	508.308,805 627.530,49	28.501	32	508.308,805 627.530,49	33	508.277,011 627.548,345	36.464	33	508.277,011 627.548,345	34	508.267,54 627.552,6	10.383
34	508.267,54 627.552,6	35	508.217,42 627.579,049	56.671	35	508.217,42 627.579,049	36	508.180,312 627.601,439	43.34	36	508.180,312 627.601,439	37	508.161,337 627.622,253	28.165
37	508.161,337 627.622,253	38	508.137,225 627.662,086	46.562	38	508.137,225 627.662,086	39	508.106,876 627.722,732	67.816	39	508.106,876 627.722,732	40	508.089,618 627.744,563	27.829
40	508.089,618 627.744,563	41	508.087,999 627.739,604	5.217	41	508.087,999 627.739,604	42	508.104,833 627.714,901	29.894	42	508.104,833 627.714,901	43	508.137,934 627.650,792	72.15
43	508.137,934 627.650,792	44	508.148,595 627.627,509	25.608	44	508.148,595 627.627,509	45	508.159,767 627.613,271	18.098	45	508.159,767 627.613,271	46	508.169,017 627.602,688	14.056
46	508.169,017 627.602,688	47	508.176,014 627.595,697	9.891	47	508.176,014 627.595,697	48	508.180,954 627.592,852	5.701	48	508.180,954 627.592,852	49	508.215,606 627.572,126	40.377
49	508.215,606 627.572,126	50	508.263,868 627.546,395	54.693	50	508.263,868 627.546,395	51	508.300,896 627.528,784	41.003	51	508.300,896 627.528,784	52	508.332,06 627.506,124	38.531
52	508.332,06 627.506,124	53	508.390,11 627.446,256	83.391	53	508.390,11 627.446,256	54	508.440,041 627.403,14	65.97	54	508.440,041 627.403,14	55	508.483,617 627.375,032	51.855
55	508.483,617 627.375,032	56	508.531,96 627.351,138	53.926	56	508.531,96 627.351,138	57	508.574,913 627.328,644	48.486	57	508.574,913 627.328,644	58	508.603,032 627.314,902	31.297
58	508.603,032 627.314,902	59	508.661,097 627.283,641	65.945	59	508.661,097 627.283,641	60	508.691,794 627.268,962	34.026	60	508.691,794 627.268,962	61	508.712,848 627.257,795	23.832
61	508.712,848 627.257,795	62	508.728,527 627.243,183	21.432	62	508.728,527 627.243,183	63	508.747,847 627.214,203	34.83	63	508.747,847 627.214,203	64	508.756,851 627.200,384	16.494
64	508.756,851 627.200,384	65	508.779,007 627.184,249	27.409	65	508.779,007 627.184,249	66	508.798,963 627.179,197	20.586	66	508.798,963 627.179,197	67	508.834,512 627.168,861	37.021
67	508.834,512 627.168,861	68	508.896,112 627.152,611	63.707	68	508.896,112 627.152,611	69	509.014,324 627.116,265	123.673	69	509.014,324 627.116,265	70	509.044,298 627.107,214	31.311
70	509.044,298 627.107,214	71	509.102,166 627.093,405	59.493	71	509.102,166 627.093,405	72	509.138,908 627.083,937	37.942	72	509.138,908 627.083,937	73	509.174,885 627.076,075	36.826
73	509.174,885 627.076,075	74	509.225,407 627.070,005	50.885	74	509.225,407 627.070,005	75	509.240,982 627.066,845	15.892	75	509.240,982 627.066,845	76	509.256,434 627.059,019	17.321
76	509.256,434 627.059,019	77	509.272,06 627.043,681	21.896	77	509.272,06 627.043,681	78	509.287,3 627.029,382	20.898	78	509.287,3 627.029,382	79	509.305,55 627.018,47	21.263
79	509.305,55 627.018,47	80	509.335,643 627.001,321	34.636	80	509.335,643 627.001,321	81	509.358,471 626.989,907	25.522	81	509.358,471 626.989,907	82	509.381,738 626.981,002	24.913
82	509.381,738 626.981,002	83	509.403,849 626.967,628	25.841	83	509.403,849 626.967,628	84	509.421,449 626.950,811	24.343	84	509.421,449 626.950,811	85	509.448,793 626.924,407	38.011
85	509.448,793 626.924,407	86	509.473,336 626.903,202	32.435	86	509.473,336 626.903,202	87	509.502,088 626.884,87	34.099	87	509.502,088 626.884,87	88	509.551,189 626.858,229	55.863
88	509.551,189 626.858,229	89	509.568,233 626.849,551	19.126	89	509.568,233 626.849,551	90	509.583,702 626.845,585	15.969	90	509.583,702 626.845,585	91	509.608,173 626.838,823	25.388
91	509.608,173 626.838,823	92	509.655,377 626.821,437	50.304	92	509.655,377 626.821,437	93	509.671,471 626.821,315	16.094	93	509.671,471 626.821,315	94	509.702,016 626.830,201	31.811
94	509.702,016 626.830,201	95	509.730,856 626.841,68	31.041	95	509.730,856 626.841,68	96	509.747,211 626.846,77	17.129	96	509.747,211 626.846,77	97	509.762,582 626.848,611	15.481
97	509.762,582 626.848,611	98	509.772,463 626.843,001	11.362	98	509.772,463 626.843,001	99	509.774,447 626.839,861	3.714	99	509.774,447 626.839,861	100	509.776,545 626.837,524	3.141
100	509.776,545 626.837,524	101	509.777,972 626.835,409	2.551	101	509.777,972 626.835,409	102	509.781,285 626.837,375	3.852	102	509.781,285 626.837,375	103	509.781,651 626.837,802	0.562
103	509.781,651 626.837,802	104	509.776,528 626.845,913	9.593	104	509.776,528 626.845,913	105	509.762,703 626.854,249	16.144	105	509.762,703 626.854,249	106	509.747,399 626.852,088	15.456
106	509.747,399 626.852,088	107	509.727,075 626.845,603	21.334	107	509.727,075 626.845,603	108	509.699,276 626.833,36	30.376	108	509.699,276 626.833,36	109	509.672,485 626.826,158	27.742
109	509.672,485 626.826,158	110	509.655,201 626.826,591	17.289	110	509.655,201 626.826,591	111	509.618,453 626.839,074	38.81	111	509.618,453 626.839,074	112	509.585,488 626.849,78	34.66
112	509.585,488 626.849,78	113	509.570,072 626.853,093	15.768	113	509.570,072 626.853,093	114	509.553,594 626.861,159	18.346	114	509.553,594 626.861,159	115	509.505,198 626.889,159	55.912
115	509.505,198 626.889,159	116	509.475,527 626.907,528	34.897	116	509.475,527 626.907,528	117	509.452,343 626.926,971	30.258	117	509.452,343 626.926,971	118	509.426,634 626.958,424	40.623

Punct început	X / Y	Punct sfârșit	X / Y	Lungime segment	Punct început	X / Y	Punct sfârșit	X / Y	Lungime segment	Punct început	X / Y	Punct sfârșit	X / Y	Lungime segment
118	509.426,634 626.958,424	119	509.402,793 626.977,069	30.266	119	509.402,793 626.977,069	120	509.381,091 626.988,887	24.711	120	509.381,091 626.988,887	121	509.355,722 626.999,381	27.454
121	509.355,722 626.999,381	122	509.333,205 627.010,996	25.336	122	509.333,205 627.010,996	123	509.321,692 627.017,313	13.132	123	509.321,692 627.017,313	124	509.314,662 627.020,37	7.666
124	509.314,662 627.020,37	125	509.312,049 627.026,49	6.654	125	509.312,049 627.026,49	1	509.304,159 627.030,369	8.792					

** Lungimile segmentelor sunt determinate în planul de proiecție Stereo 70 și sunt rotunjite la 1 milimetru.

*** Distanța dintre puncte este formată din segmente cumulate ce sunt mai mici decât valoarea 1 milimetru.

**DATE DESPRE IMOBILUL NR. 4302**

Oficiul de Cadastru și Publicitate Imobiliară SUCEAVA
Biroul de Cadastru și Publicitate Imobiliară Vatra Dornei

A. Partea I. Descrierea imobilului

TEREN Extravilan

Adresa: Jud. Suceava

Nr. Crt	Nr cadastral Nr. topografic	Suprafața* (mp)	Observații / Referințe
A1		26	Sector cadastral:0 Teren neimprejmuit;

Construcții

Crt	Nr cadastral Nr. topografic	Adresa	Observații / Referințe
A1.1		Jud. Suceava	Nr. niveluri:1; S. construita la sol:25 mp; S. construita desfasurata:25 mp; pod

B. Partea II. Proprietari și acte

Inscrieri privitoare la dreptul de proprietate și alte drepturi reale	Referințe
/	
Act Normativ nr. 1705, din 29/11/2006 emis de GUVERNUL ROMANIEI;	
B1	A1, A1.1
Intabulare, drept de PROPRIETATE, dobandit prin Lege, cota actuala 1/1, cota initiala 1/1	
1) STATUL ROMÂN, CIF:99999999999999, - DOMENIUL PUBLIC	
Act Normativ nr. 107, din 05/09/2002 emis de GUVERNUL ROMANIEI;	
B2	A1, A1.1
Intabulare, drept de ADMINISTRARE	
1) ADMINISTRAȚIA NAȚIONALĂ APELE ROMANE, CIF:18207646	
Act Normativ nr. 46, din 19/03/2008 emis de PARLAMENTUL ROMANIEI;	
B3	A1, A1.1
Intabulare, drept de ADMINISTRARE	
1) REGIA NATIONALA A PADURILOR ROMSILVA RA, CIF:1590120	

C. Partea III. SARCINI .

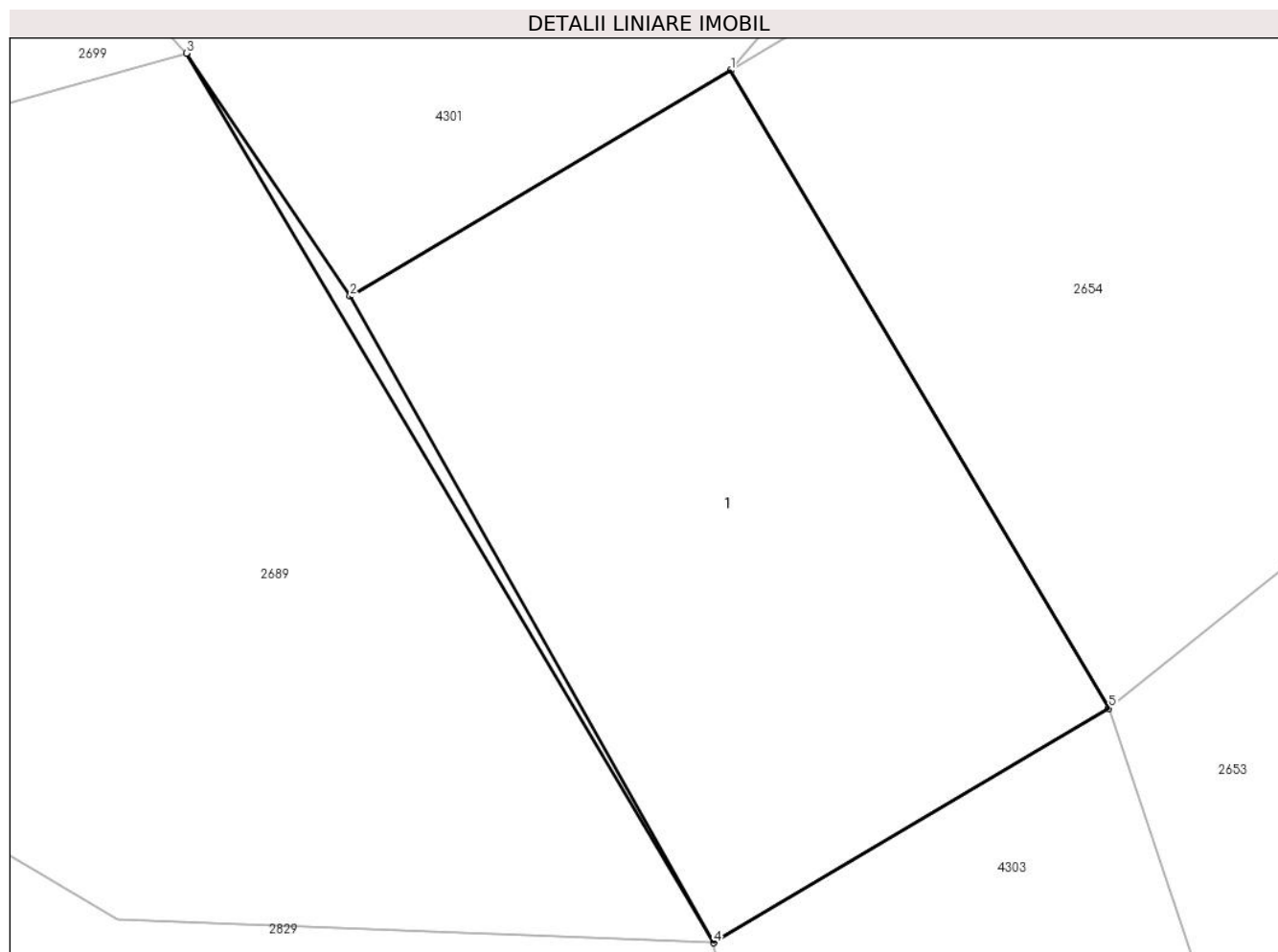
Inscrieri privind dezmembramintele dreptului de proprietate, drepturi reale de garanție și sarcini	Referințe
NU SUNT	

Anexa Nr. 1 La Partea I

Teren

Nr cadastral	Suprafața (mp)*	Observații / Referințe
	26	

* Suprafața este determinată în planul de proiecție Stereo 70.



Date referitoare la teren

Crt	Categorie folosință	Intravilan	Suprafața (mp)	Tarla	Parcelă	Nr. topo	Observații / Referințe
1	ape curgătoare	NU	26	-	-	-	

Date referitoare la construcții

Crt	Număr	Destinație construcție	Supraf. (mp)	Situație juridică	Observații / Referințe
A1.1		construcții industriale și edilitare	25	Cu acte	Nr. niveluri:1; S. construită la sol:25 mp; S. construită desfășurată:25 mp; pod

Lungime Segmente

1) Valorile lungimilor segmentelor sunt obținute din proiecție în plan.

Punct început	X / Y	Punct sfârșit	X / Y	Lungime segment (** (m)
1	509.781,285 626.837,375	2	509.777,972 626.835,409	3.852
2	509.777,972 626.835,409	3	509.776,545 626.837,524	2.551
3	509.776,545 626.837,524	4	509.781,138 626.829,785	8.999

Punct început	X / Y	Punct sfârșit	X / Y	Lungime segment (** (m)
4	509.781,138 626.829,785	5	509.784,578 626.831,826	4.0
5	509.784,578 626.831,826	1	509.781,285 626.837,375	6.453

** Lungimile segmentelor sunt determinate în planul de proiecție Stereo 70 și sunt rotunjite la 1 milimetru.

*** Distanța dintre puncte este formată din segmente cumulate ce sunt mai mici decât valoarea 1 milimetru.

**DATE DESPRE IMOBILUL NR. 4303**

Oficiul de Cadastru și Publicitate Imobiliară SUCEAVA
 Biroul de Cadastru și Publicitate Imobiliară Vatra Dornei

A. Partea I. Descrierea imobilului

TEREN Extravilan

Adresa: Jud. Suceava

Nr. Crt	Nr cadastral Nr. topografic	Suprafața* (mp)	Observații / Referințe
A1	31294	Din acte: 982 Masurata: 876	Sector cadastral:0 Teren neimprejmuit; Diferenta de suprafata se afla la ID4307

B. Partea II. Proprietari și acte

Inscrieri privitoare la dreptul de proprietate și alte drepturi reale		Referințe
10882 / 18/07/2014		
Act Administrativ nr. 1705, din 29/11/2006 emis de GUVERNUL ROMANIEI;		
B1	Intabulare, drept de PROPRIETATE, dobandit prin Lege, cota actuala 1/1, cota initiala 1/1 1) STATUL ROMÂN, CIF:9999999999999	A1
B2	Intabulare, drept de ADMINISTRARE, dobandit prin Lege, cota actuala 1/1, cota initiala 1/1 1) REGIA NATIONALA A PADURILOR ROMSILVA RA, CIF:1590120	A1

C. Partea III. SARCINI .

Inscrieri privind dezmembramintele dreptului de proprietate, drepturi reale de garanție și sarcini	Referințe
NU SUNT	

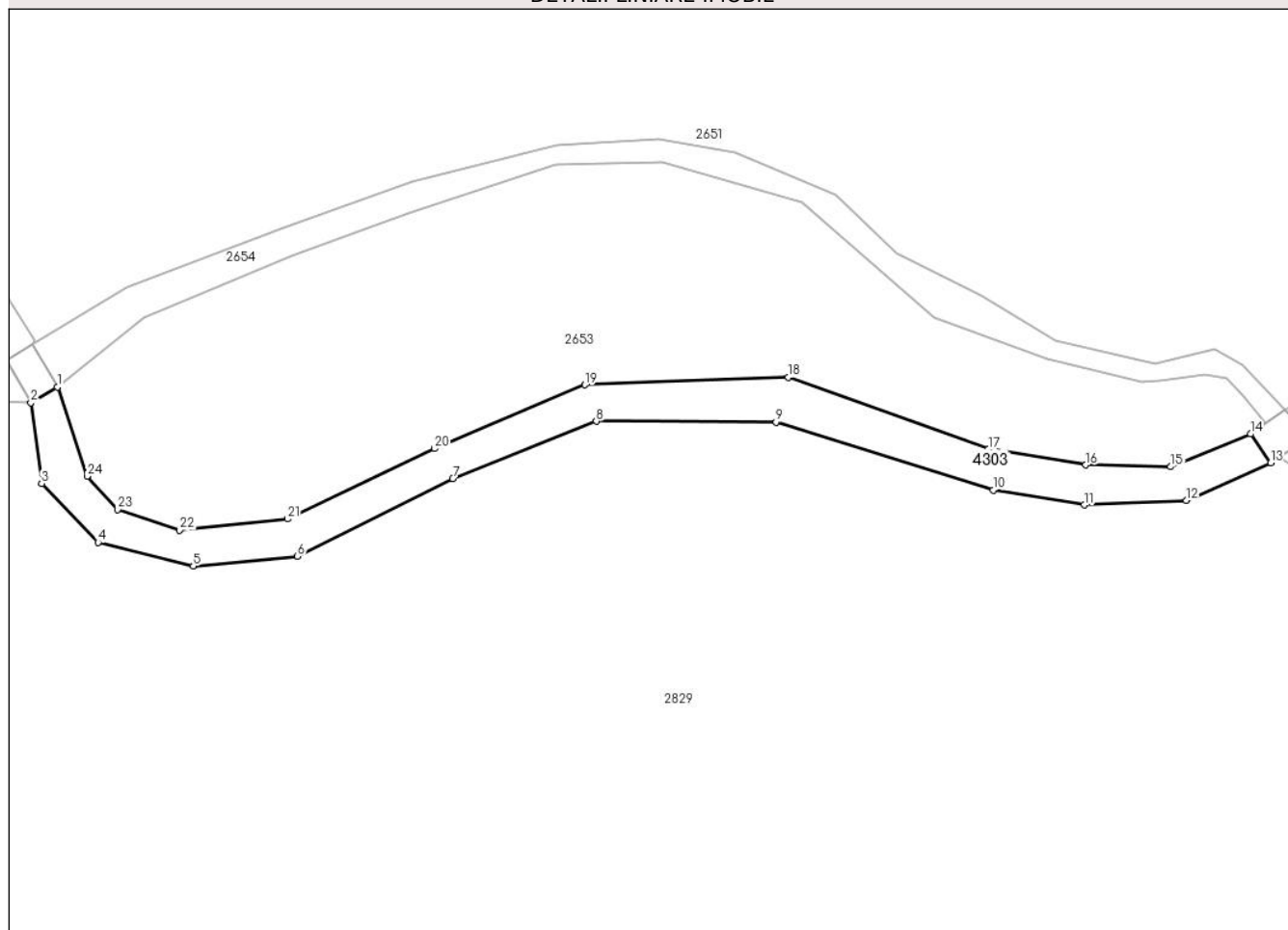
Anexa Nr. 1 La Partea I

Teren

Nr cadastral	Suprafața (mp)*	Observații / Referințe
31294	Din acte: 982 Masurata: 876	Diferenta de suprafata se afla la ID4307

* Suprafața este determinată în planul de proiecție Stereo 70.

DETALII LINIARE IMOBIL



Date referitoare la teren

Crt	Categorie folosință	Intravilan	Suprafața (mp)	Tarla	Parcelă	Nr. topo	Observații / Referințe
1	drum	NU	876	-	-	-	

Lungime Segmente

1) Valorile lungimilor segmentelor sunt obținute din proiecție în plan.

Punct început	X / Y	Punct sfârșit	X / Y	Lungime segment (** (m)
1	509.784,578 626.831,826	2	509.781,138 626.829,785	4.0
3	509.782,526 626.819,266	4	509.789,879 626.811,587	10.632
5	509.802,277 626.808,52	6	509.815,829 626.809,804	13.613
7	509.836,041 626.819,916	8	509.854,734 626.827,368	20.124
9	509.878,131 626.827,276	10	509.906,405 626.818,43	29.626

Punct început	X / Y	Punct sfârșit	X / Y	Lungime segment (** (m)
2	509.781,138 626.829,785	3	509.782,526 626.819,266	10.61
4	509.789,879 626.811,587	5	509.802,277 626.808,52	12.772
6	509.815,829 626.809,804	7	509.836,041 626.819,916	22.6
8	509.854,734 626.827,368	9	509.878,131 626.827,276	23.397
10	509.906,405 626.818,43	11	509.918,22 626.816,464	11.977

Punct început	X / Y	Punct sfârșit	X / Y	Lungime segment (** (m)
11	509.918,22 626.816,464	12	509.931,54 626.817,05	13.333
13	509.942,506 626.821,958	14	509.939,873 626.825,708	4.582
15	509.929,502 626.821,444	16	509.918,441 626.821,675	11.063
17	509.905,765 626.823,749	18	509.879,724 626.833,082	27.663
19	509.853,266 626.832,103	20	509.833,641 626.823,821	21.301
21	509.814,556 626.814,639	22	509.800,512 626.813,199	14.118
23	509.792,41 626.815,899	24	509.788,449 626.820,22	5.862

Punct început	X / Y	Punct sfârșit	X / Y	Lungime segment (** (m)
12	509.931,54 626.817,05	13	509.942,506 626.821,958	12.014
14	509.939,873 626.825,708	15	509.929,502 626.821,444	11.213
16	509.918,441 626.821,675	17	509.905,765 626.823,749	12.845
18	509.879,724 626.833,082	19	509.853,266 626.832,103	26.476
20	509.833,641 626.823,821	21	509.814,556 626.814,639	21.179
22	509.800,512 626.813,199	23	509.792,41 626.815,899	8.54
24	509.788,449 626.820,22	1	509.784,578 626.831,826	12.235

** Lungimile segmentelor sunt determinate în planul de proiecție Stereo 70 și sunt rotunjite la 1 milimetru.

*** Distanța dintre puncte este formată din segmente cumulate ce sunt mai mici decât valoarea 1 milimetru.

**DATE DESPRE IMOBILUL NR. 4304**

Oficiul de Cadastru și Publicitate Imobiliară SUCEAVA
Biroul de Cadastru și Publicitate Imobiliară Vatra Dornei

A. Partea I. Descrierea imobilului

TEREN Extravilan

Adresa: Jud. Suceava

Nr. Crt	Nr cadastral Nr. topografic	Suprafața* (mp)	Observații / Referințe
A1		28	Sector cadastral:0 Teren neimprejmuit;

Construcții

Crt	Nr cadastral Nr. topografic	Adresa	Observații / Referințe
A1.1		Jud. Suceava	Nr. niveluri:1; S. construita la sol:27 mp; S. construita desfasurata:27 mp; pod

B. Partea II. Proprietari și acte

Inscrieri privitoare la dreptul de proprietate și alte drepturi reale	Referințe
/	
Act Notarial nr. 1705, din 29/11/2006 emis de GUVERNUL ROMANIEI;	
B1	A1, A1.1
Intabulare, drept de PROPRIETATE, dobandit prin Lege, cota actuala 1/1, cota initiala 1/1 1) STATUL ROMÂN, CIF:9999999999999, - DOMENIUL PUBLIC	
Act Notarial nr. 107, din 05/09/2002 emis de GUVERNUL ROMANIEI;	
B2	A1, A1.1
Intabulare, drept de ADMINISTRARE 1) ADMINISTRAȚIA NAȚIONALĂ APELE ROMANE, CIF:18207646	
Act Normativ nr. 46, din 19/03/2008 emis de PARLAMENTUL ROMANIEI;	
B3	A1, A1.1
Intabulare, drept de ADMINISTRARE 1) REGIA NATIONALA A PADURILOR ROMSILVA RA, CIF:1590120	

C. Partea III. SARCINI .

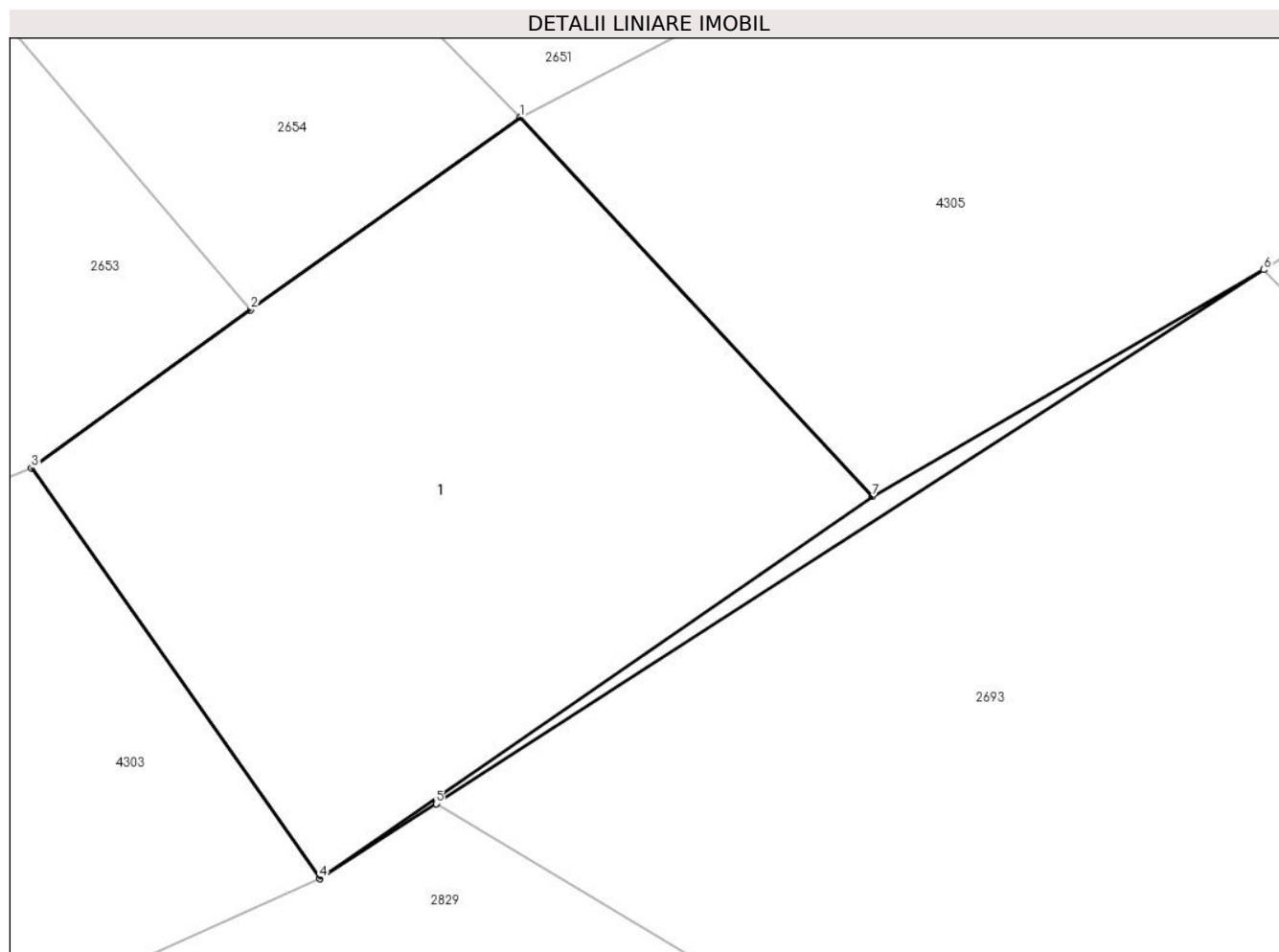
Inscrieri privind dezmembramintele dreptului de proprietate, drepturi reale de garanție și sarcini	Referințe
NU SUNT	

Anexa Nr. 1 La Partea I

Teren

Nr cadastral	Suprafața (mp)*	Observații / Referințe
	28	

* Suprafața este determinată în planul de proiecție Stereo 70.



Date referitoare la teren

Crt	Categorie folosință	Intravilan	Suprafața (mp)	Tarla	Parcelă	Nr. topo	Observații / Referințe
1	ape curgătoare	NU	28	-	-	-	

Date referitoare la construcții

Crt	Număr	Destinație construcție	Supraf. (mp)	Situație juridică	Observații / Referințe
A1.1		construcții industriale și edilitare	27	Cu acte	Nr. niveluri:1; S. construita la sol:27 mp; S. construita desfasurata:27 mp; pod

Lungime Segmente

1) Valorile lungimilor segmentelor sunt obținute din proiecție în plan.

Punct început	X / Y	Punct sfârșit	X / Y	Lungime segment (** (m)
1	509.944,335 626.828,909	2	509.941,876 626.827,153	3.022
2	509.941,876 626.827,153	3	509.939,873 626.825,708	2.47
3	509.939,873 626.825,708	4	509.942,506 626.821,958	4.582

Punct început	X / Y	Punct sfârșit	X / Y	Lungime segment (** (m)
4	509.942,506 626.821,958	5	509.943,569 626.822,642	1.264
5	509.943,569 626.822,642	6	509.951,134 626.827,518	9.0
6	509.951,134 626.827,518	7	509.947,554 626.825,447	4.136
7	509.947,554 626.825,447	1	509.944,335 626.828,909	4.727

** Lungimile segmentelor sunt determinate în planul de proiecție Stereo 70 și sunt rotunjite la 1 milimetru.

*** Distanța dintre puncte este formată din segmente cumulate ce sunt mai mici decât valoarea 1 milimetru.

**DATE DESPRE IMOBILUL NR. 4305**

Oficiul de Cadastru și Publicitate Imobiliară SUCEAVA
Biroul de Cadastru și Publicitate Imobiliară Vatra Dornei

A. Partea I. Descrierea imobilului

TEREN Extravilan

Adresa: Jud. Suceava

Nr. Crt	Nr cadastral Nr. topografic	Suprafața* (mp)	Observații / Referințe
A1	31298	Din acte: 9.267 Masurata: 7.705	Sector cadastral:0 Teren neimprejmuit; Diferenta de suprafata se afla la ID4306

B. Partea II. Proprietari și acte

Inscrieri privitoare la dreptul de proprietate și alte drepturi reale		Referințe
10883 / 18/07/2014		
Act Administrativ nr. 1705, din 29/11/2006 emis de GUVERNUL ROMANIEI;		
B1	Intabulare, drept de PROPRIETATE, dobandit prin Lege, cota actuala 1/1, cota initiala 1/1 1) STATUL ROMÂN , CIF:99999999999999, - DOMENIUL PUBLIC	A1
B2	Intabulare, drept de ADMINISTRARE, dobandit prin Lege, cota actuala 1/1, cota initiala 1/1 1) REGIA NATIONALA A PADURILOR ROMSILVA RA , CIF:1590120	A1

C. Partea III. SARCINI .

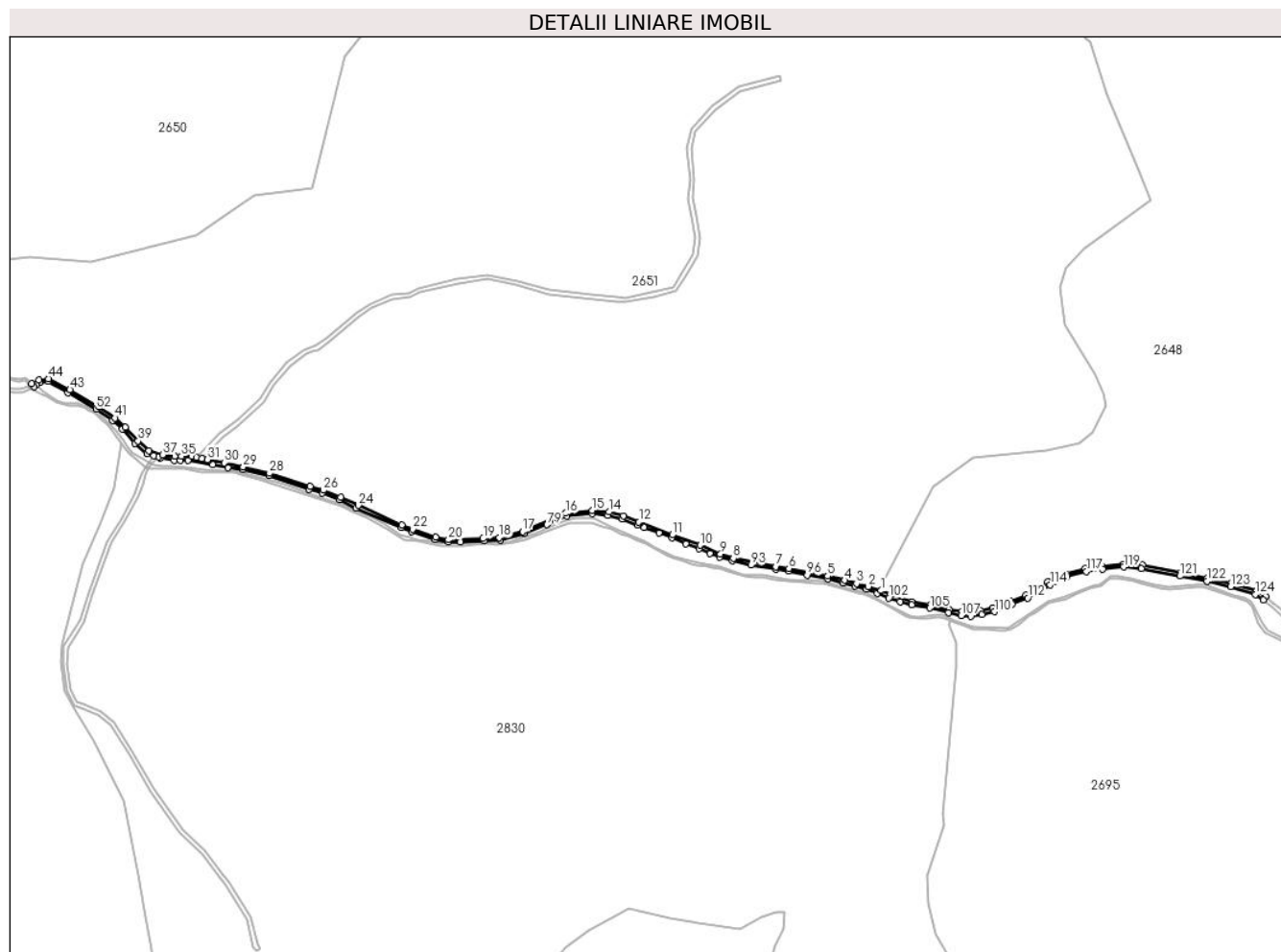
Inscrieri privind dezmembramintele dreptului de proprietate, drepturi reale de garanție și sarcini	Referințe
NU SUNT	

Anexa Nr. 1 La Partea I

Teren

Nr cadastral	Suprafața (mp)*	Observații / Referințe
31298	Din acte: 9.267 Masurata: 7.705	Diferenta de suprafata se afla la ID4306

* Suprafața este determinată în planul de proiecție Stereo 70.



Date referitoare la teren

Crt	Categorie folosință	Intravilan	Suprafața (mp)	Tarla	Parcelă	Nr. topo	Observații / Referințe
1	drum	NU	7.705	UP V Dorna Candrenilor	-	-	drum auto forestier

Lungime Segmente

1) Valorile lungimilor segmentelor sunt obținute din proiecție în plan.

Punct început	X / Y	Punct sfârșit	X / Y	Lungime segment	Punct început	X / Y	Punct sfârșit	X / Y	Lungime segment	Punct început	X / Y	Punct sfârșit	X / Y	Lungime segment
1	511.103,002 626.546,983	2	511.085,609 626.552,503	18.248	2	511.085,609 626.552,503	3	511.069,477 626.556,392	16.594	3	511.069,477 626.556,392	4	511.053,345 626.561,146	16.818
4	511.053,345 626.561,146	5	511.030,156 626.566,763	23.86	5	511.030,156 626.566,763	6	510.977,157 626.577,176	54.012	6	510.977,157 626.577,176	7	510.959,642 626.579,711	17.697
7	510.959,642 626.579,711	8	510.901,567 626.590,888	59.141	8	510.901,567 626.590,888	9	510.883,937 626.597,11	18.696	9	510.883,937 626.597,11	10	510.856,397 626.608,748	29.898
10	510.856,397 626.608,748	11	510.818,178 626.622,912	40.759	11	510.818,178 626.622,912	12	510.772,778 626.640,427	48.661	12	510.772,778 626.640,427	13	510.751,51 626.648,998	22.93
13	510.751,51 626.648,998	14	510.731,691 626.654,298	20.515	14	510.731,691 626.654,298	15	510.709,106 626.656,373	22.68	15	510.709,106 626.656,373	16	510.672,924 626.652,455	36.394

Punct început	X / Y	Punct sfârșit	X / Y	Lungime segment	Punct început	X / Y	Punct sfârșit	X / Y	Lungime segment	Punct început	X / Y	Punct sfârșit	X / Y	Lungime segment
16	510.672,924 626.652,455	17	510.613,907 626.627,659	64.014	17	510.613,907 626.619,179	18	510.582,011 626.619,179	33.004	18	510.582,011 626.619,179	19	510.560,164 626.617,888	21.885
19	510.560,164 626.617,888	20	510.512,881 626.616,216	47.313	20	510.512,881 626.616,216	21	510.495,551 626.619,755	17.688	21	510.495,551 626.619,755	22	510.463,84 626.630,744	33.561
22	510.463,84 626.630,744	23	510.449,17 626.636,306	15.689	23	510.449,17 626.636,306	24	510.389,946 626.663,171	65.032	24	510.389,946 626.663,171	25	510.366,061 626.674,667	26.508
25	510.366,061 626.674,667	26	510.342,208 626.683,77	25.531	26	510.342,208 626.683,77	27	510.324,117 626.689,071	18.852	27	510.324,117 626.689,071	28	510.268,627 626.707,075	58.338
28	510.268,627 626.707,075	29	510.233,088 626.715,862	36.609	29	510.233,088 626.715,862	30	510.207,242 626.721,257	26.403	30	510.207,242 626.721,257	31	510.183,869 626.725,686	23.789
31	510.183,869 626.725,686	32	510.176,457 626.727,274	7.58	32	510.176,457 626.727,274	33	510.169,538 626.728,757	7.076	33	510.169,538 626.728,757	34	510.162,525 626.730,26	7.172
34	510.162,525 626.730,26	35	510.148,728 626.730,26	13.797	35	510.148,728 626.730,26	36	510.139,275 626.730,031	9.456	36	510.139,275 626.730,031	37	510.123,039 626.732,165	16.376
37	510.123,039 626.732,165	38	510.104,454 626.737,799	19.42	38	510.104,454 626.737,799	39	510.089,428 626.751,165	20.11	39	510.089,428 626.751,165	40	510.071,761 626.769,865	25.726
40	510.071,761 626.769,865	41	510.058,321 626.782,483	18.435	41	510.058,321 626.782,483	42	510.036,082 626.798,269	27.272	42	510.036,082 626.798,269	43	509.996,657 626.820,932	45.475
43	509.996,657 626.820,932	44	509.967,561 626.836,056	32.792	44	509.967,561 626.836,056	45	509.954,454 626.834,183	13.24	45	509.954,454 626.834,183	46	509.944,335 626.828,909	11.411
46	509.944,335 626.828,909	47	509.947,554 626.825,447	4.727	47	509.947,554 626.825,447	48	509.951,134 626.827,518	4.136	48	509.951,134 626.827,518	49	509.955,794 626.830,521	5.544
49	509.955,794 626.830,521	50	509.966,972 626.832,106	11.29	50	509.966,972 626.832,106	51	509.994,14 626.816,611	31.276	51	509.994,14 626.816,611	52	510.032,608 626.794,673	44.284
52	510.032,608 626.794,673	53	510.054,678 626.779,058	27.035	53	510.054,678 626.779,058	54	510.067,636 626.767,04	17.673	54	510.067,636 626.767,04	55	510.085,625 626.747,92	26.252
55	510.085,625 626.747,92	56	510.101,435 626.733,813	21.189	56	510.101,435 626.733,813	57	510.111,113 626.730,879	10.113	57	510.111,113 626.730,879	58	510.116,984 626.729,1	6.135
58	510.116,984 626.729,1	59	510.120,178 626.727,495	3.575	59	510.120,178 626.727,495	60	510.138,601 626.724,48	18.668	60	510.138,601 626.724,48	61	510.147,05 626.724,339	8.45
61	510.147,05 626.724,339	62	510.157,342 626.724,339	10.292	62	510.157,342 626.724,339	63	510.191,218 626.718,536	34.369	63	510.191,218 626.718,536	64	510.211,708 626.715,02	20.789
64	510.211,708 626.715,02	65	510.232,32 626.712,111	20.816	65	510.232,32 626.712,111	66	510.267,746 626.703,641	36.424	66	510.267,746 626.703,641	67	510.322,904 626.685,302	58.127
67	510.322,904 626.685,302	68	510.340,762 626.680,164	18.582	68	510.340,762 626.680,164	69	510.364,134 626.671,353	24.978	69	510.364,134 626.671,353	70	510.387,065 626.659,743	25.703
70	510.387,065 626.659,743	71	510.448,522 626.632,794	67.106	71	510.448,522 626.632,794	72	510.462,734 626.626,963	15.362	72	510.462,734 626.626,963	73	510.494,488 626.616,76	33.353
73	510.494,488 626.616,76	74	510.512,761 626.613,123	18.631	74	510.512,761 626.613,123	75	510.529,116 626.613,322	16.356	75	510.529,116 626.613,322	76	510.561,632 626.614,676	32.544
76	510.561,632 626.614,676	77	510.583,688 626.616,069	22.1	77	510.583,688 626.616,069	78	510.615,438 626.624,706	32.904	78	510.615,438 626.624,706	79	510.647,392 626.636,998	34.237
79	510.647,392 626.636,998	80	510.674,492 626.648,749	29.538	80	510.674,492 626.648,749	81	510.709,176 626.651,848	34.822	81	510.709,176 626.651,848	82	510.730,299 626.649,648	21.237
82	510.730,299 626.649,648	83	510.750,158 626.644,999	20.396	83	510.750,158 626.644,999	84	510.770,998 626.636,736	22.418	84	510.770,998 626.636,736	85	510.779,586 626.633,375	9.222
85	510.779,586 626.633,375	86	510.800,048 626.625,702	21.853	86	510.800,048 626.625,702	87	510.817,675 626.619,169	18.799	87	510.817,675 626.619,169	88	510.836,491 626.610,809	20.59
88	510.836,491 626.610,809	89	510.854,971 626.603,961	19.708	89	510.854,971 626.603,961	90	510.869,514 626.597,815	15.788	90	510.869,514 626.597,815	91	510.882,548 626.592,307	14.15
91	510.882,548 626.592,307	92	510.900,354 626.587,314	18.493	92	510.900,354 626.587,314	93	510.925,706 626.581,656	25.976	93	510.925,706 626.581,656	94	510.959,775 626.576,111	34.517
94	510.959,775 626.576,111	95	510.976,656 626.573,473	17.086	95	510.976,656 626.573,473	96	511.002,234 626.567,98	26.161	96	511.002,234 626.567,98	97	511.030,039 626.562,907	28.264
97	511.030,039 626.562,907	98	511.051,49 626.557,592	22.1	98	511.051,49 626.557,592	99	511.067,237 626.553,342	16.31	99	511.067,237 626.553,342	100	511.082,636 626.548,614	16.108
100	511.082,636 626.548,614	101	511.097,429 626.543,522	15.645	101	511.097,429 626.543,522	102	511.113,668 626.536,939	17.523	102	511.113,668 626.536,939	103	511.129,041 626.532,004	16.146
103	511.129,041 626.532,004	104	511.144,798 626.527,781	16.313	104	511.144,798 626.527,781	105	511.169,178 626.523,27	24.794	105	511.169,178 626.523,27	106	511.194,642 626.516,749	26.286
106	511.194,642 626.516,749	107	511.212,052 626.512,893	17.832	107	511.212,052 626.512,893	108	511.225,764 626.511,647	13.768	108	511.225,764 626.511,647	109	511.240,558 626.514,113	14.998
109	511.240,558 626.514,113	110	511.257,602 626.518,34	17.56	110	511.257,602 626.518,34	111	511.281,883 626.528,304	26.246	111	511.281,883 626.528,304	112	511.302,987 626.536,923	22.796
112	511.302,987 626.536,923	113	511.319,295 626.544,906	18.157	113	511.319,295 626.544,906	114	511.333,509 626.554,979	17.421	114	511.333,509 626.554,979	115	511.341,213 626.559,843	9.111

Punct început	X / Y	Punct sfârșit	X / Y	Lungime segment	Punct început	X / Y	Punct sfârșit	X / Y	Lungime segment	Punct început	X / Y	Punct sfârșit	X / Y	Lungime segment
115	511.341,213 626.559,843	116	511.356,867 626.566,39	16.968	116	511.356,867 626.566,39	117	511.382,856 626.573,111	26.844	117	511.382,856 626.573,111	118	511.405,318 626.576,097	22.66
118	511.405,318 626.576,097	119	511.433,994 626.579,33	28.858	119	511.433,994 626.579,33	120	511.457,919 626.577,148	24.024	120	511.457,919 626.577,148	121	511.510,589 626.566,954	53.647
121	511.510,589 626.566,954	122	511.547,475 626.559,746	37.584	122	511.547,475 626.559,746	123	511.579,649 626.552,372	33.008	123	511.579,649 626.552,372	124	511.613,474 626.541,836	35.428
124	511.613,474 626.541,836	125	511.624,257 626.534,353	13.125	125	511.624,257 626.534,353	126	511.627,6 626.539,272	5.947	126	511.627,6 626.539,272	127	511.614,859 626.546,242	14.523
127	511.614,859 626.546,242	128	511.580,221 626.557,227	36.338	128	511.580,221 626.557,227	129	511.547,463 626.563,498	33.353	129	511.547,463 626.563,498	130	511.511,42 626.571,426	36.905
130	511.511,42 626.571,426	131	511.459,373 626.581,573	53.027	131	511.459,373 626.581,573	132	511.433,101 626.582,84	26.303	132	511.433,101 626.582,84	133	511.404,409 626.580,42	28.794
133	511.404,409 626.580,42	134	511.381,343 626.576,778	23.352	134	511.381,343 626.576,778	135	511.355,186 626.569,865	27.055	135	511.355,186 626.569,865	136	511.339,054 626.564,449	17.017
136	511.339,054 626.564,449	137	511.330,297 626.558,688	10.482	137	511.330,297 626.558,688	138	511.317,852 626.549,354	15.556	138	511.317,852 626.549,354	139	511.300,268 626.540,709	19.594
139	511.300,268 626.540,709	140	511.279,181 626.532,643	22.577	140	511.279,181 626.532,643	141	511.255,559 626.523,54	25.315	141	511.255,559 626.523,54	142	511.238,436 626.519,02	17.71
142	511.238,436 626.519,02	143	511.225,646 626.516,6	13.017	143	511.225,646 626.516,6	144	511.213,086 626.518,213	12.663	144	511.213,086 626.518,213	145	511.196,147 626.520,864	17.145
145	511.196,147 626.520,864	146	511.170,169 626.527,555	26.826	146	511.170,169 626.527,555	147	511.145,106 626.531,876	25.433	147	511.145,106 626.531,876	148	511.115,867 626.541,239	30.702
148	511.115,867 626.541,239	1	511.103,002 626.546,983	14.089										

** Lungimile segmentelor sunt determinate în planul de proiecție Stereo 70 și sunt rotunjite la 1 milimetru.

*** Distanța dintre puncte este formată din segmente cumulate ce sunt mai mici decât valoarea 1 milimetru.

**DATE DESPRE IMOBILUL NR. 4306**

Oficiul de Cadastru și Publicitate Imobiliară SUCEAVA
Biroul de Cadastru și Publicitate Imobiliară Vatra Dornei

A. Partea I. Descrierea imobilului

TEREN Extravilan

Adresa: Jud. Suceava

Nr. Crt	Nr cadastral Nr. topografic	Suprafața* (mp)	Observații / Referințe
A1		Din acte: 9.267 Masurata: 1.561	Sector cadastral:0 Teren neimprejmuit; Parte din IE 31298 , diferenta de suprafata se afla la ID4305

B. Partea II. Proprietari și acte

Inscrieri privitoare la dreptul de proprietate și alte drepturi reale		Referințe
10883 / 18/07/2014		
Act Administrativ nr. 1705, din 29/11/2006 emis de GUVERNUL ROMANIEI;		
B1	Intabulare, drept de PROPRIETATE, dobandit prin Lege, cota actuala 1/1, cota initiala 1/1 1) STATUL ROMÂN , CIF:99999999999999, - DOMENIUL PUBLIC	A1
B2	Intabulare, drept de ADMINISTRARE, dobandit prin Lege, cota actuala 1/1, cota initiala 1/1 1) REGIA NATIONALA A PADURILOR ROMSILVA RA , CIF:1590120	A1

C. Partea III. SARCINI .

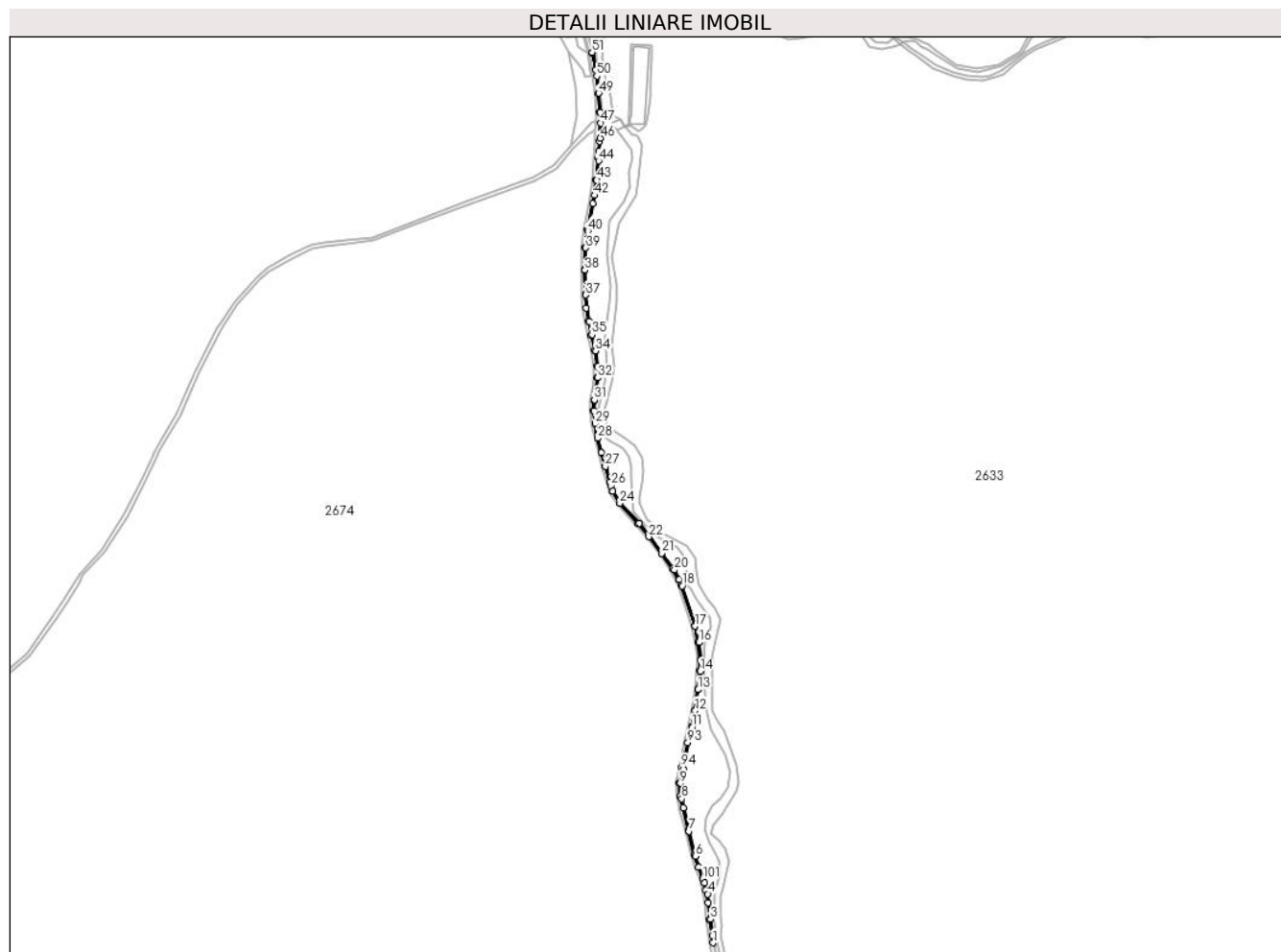
Inscrieri privind dezmembramintele dreptului de proprietate, drepturi reale de garanție și sarcini	Referințe
NU SUNT	

Anexa Nr. 1 La Partea I

Teren

Nr cadastral	Suprafața (mp)*	Observații / Referințe
	Din acte: 9.267 Masurata: 1.561	Parte din IE 31298 , diferenta de suprafata se afla la ID4305

* Suprafața este determinată în planul de proiecție Stereo 70.



Date referitoare la teren

Crt	Categorie folosință	Intravilan	Suprafața (mp)	Tarla	Parcelă	Nr. topo	Observații / Referințe
1	drum	NU	1.561	UP V Dorna Candrenilor	-	-	drum auto forestier

Lungime Segmente

1) Valorile lungimilor segmentelor sunt obținute din proiecție în plan.

Punct început	X / Y	Punct sfârșit	X / Y	Lungime segment
1	506.774,07 632.779,999	2	506.772,672 632.791,989	12.07 1
4	506.765,085 632.862,445	5	506.759,756 632.881,457	19.74 5
7	506.733,268 632.968,92	8	506.720,593 633.023,884	56.40 7
10	506.723,683 633.074,151	11	506.738,238 633.144,968	72.29 7
13	506.748,659 633.208,817	14	506.752,066 633.239,809	31.17 9
2	506.772,672 632.791,989	3	506.769,55 632.819,954	28.13 9
5	506.759,756 632.881,457	6	506.744,344 632.926,397	47.50 9
8	506.720,593 633.023,884	9	506.718,152 633.050,068	26.29 8
11	506.738,238 633.144,968	12	506.743,492 633.172,807	28.33 9
14	506.752,066 633.239,809	15	506.753,013 633.259,081	19.29 5
3	506.769,55 632.819,954	4	506.765,085 632.862,445	42.72 5
6	506.744,344 632.926,397	7	506.733,268 632.968,92	43.94 2
9	506.718,152 633.050,068	10	506.723,683 633.074,151	24.71 9
12	506.743,492 633.172,807	13	506.748,659 633.208,817	36.37 9
15	506.753,013 633.259,081	16	506.749,909 633.288,55	29.63 2

Punct început	X / Y	Punct sfârșit	X / Y	Lungime segment	Punct început	X / Y	Punct sfârșit	X / Y	Lungime segment	Punct început	X / Y	Punct sfârșit	X / Y	Lungime segment
16	506.749,909 633.288,55	17	506.743,615 633.316,157	28.315	17	506.743,615 633.316,157	18	506.721,402 633.384,364	71.733	18	506.721,402 633.384,364	19	506.716,721 633.395,167	11.774
19	506.716,721 633.395,167	20	506.708,799 633.411,371	18.037	20	506.708,799 633.411,371	21	506.687,227 633.439,401	35.37	21	506.687,227 633.439,401	22	506.664,973 633.467,739	36.032
22	506.664,973 633.467,739	23	506.648,51 633.490,051	27.728	23	506.648,51 633.490,051	24	506.615,858 633.524,419	47.406	24	506.615,858 633.524,419	25	506.604,124 633.545,171	23.84
25	506.604,124 633.545,171	26	506.601,017 633.553,909	9.274	26	506.601,017 633.553,909	27	506.591,525 633.586,574	34.016	27	506.591,525 633.586,574	28	506.578,793 633.634,525	49.613
28	506.578,793 633.634,525	29	506.573,893 633.659,165	25.122	29	506.573,893 633.659,165	30	506.572,373 633.680,55	21.439	30	506.572,373 633.680,55	31	506.572,782 633.699,235	18.689
31	506.572,782 633.699,235	32	506.578,622 633.736,816	38.032	32	506.578,622 633.736,816	33	506.578,871 633.755,997	19.183	33	506.578,871 633.755,997	34	506.574,815 633.782,637	26.947
34	506.574,815 633.782,637	35	506.568,801 633.809,699	27.722	35	506.568,801 633.809,699	36	506.563,86 633.832,634	23.461	36	506.563,86 633.832,634	37	506.558,148 633.877,039	44.771
37	506.558,148 633.877,039	38	506.556,712 633.919,252	42.237	38	506.556,712 633.919,252	39	506.558,312 633.956,936	37.718	39	506.558,312 633.956,936	40	506.561,916 633.985,469	28.76
40	506.561,916 633.985,469	41	506.563,804 633.995,734	10.437	41	506.563,804 633.995,734	42	506.572,956 634.045,769	50.865	42	506.572,956 634.045,769	43	506.576,707 634.071,951	26.449
43	506.576,707 634.071,951	44	506.580,306 634.104,223	32.472	44	506.580,306 634.104,223	45	506.580,704 634.120,953	16.735	45	506.580,704 634.120,953	46	506.582,942 634.142,854	22.015
46	506.582,942 634.142,854	47	506.583,584 634.168,259	25.413	47	506.583,584 634.168,259	48	506.582,262 634.186,76	18.548	48	506.582,262 634.186,76	49	506.580,119 634.218,749	32.061
49	506.580,119 634.218,749	50	506.576,948 634.247,878	29.301	50	506.576,948 634.247,878	51	506.569,212 634.287,993	40.854	51	506.569,212 634.287,993	52	506.569,276 634.286,803	1.192
52	506.569,276 634.286,803	53	506.574,821 634.257,681	29.645	53	506.574,821 634.257,681	54	506.579,483 634.217,721	40.231	54	506.579,483 634.217,721	55	506.581,135 634.186,183	31.581
55	506.581,135 634.186,183	56	506.581,253 634.137,006	49.177	56	506.581,253 634.137,006	57	506.579,106 634.110,144	26.948	57	506.579,106 634.110,144	58	506.575,794 634.071,579	38.707
58	506.575,794 634.071,579	59	506.570,011 634.032,387	39.616	59	506.570,011 634.032,387	60	506.561,066 633.987,818	45.458	60	506.561,066 633.987,818	61	506.557,3 633.957,27	30.779
61	506.557,3 633.957,27	62	506.555,602 633.919,163	38.145	62	506.555,602 633.919,163	63	506.557,499 633.878,052	41.155	63	506.557,499 633.878,052	64	506.559,304 633.854,907	23.215
64	506.559,304 633.854,907	65	506.562,817 633.832,572	22.61	65	506.562,817 633.832,572	66	506.567,081 633.809,307	23.653	66	506.567,081 633.809,307	67	506.573,216 633.782,847	27.162
67	506.573,216 633.782,847	68	506.577,092 633.756,457	26.673	68	506.577,092 633.756,457	69	506.577,661 633.736,848	19.617	69	506.577,661 633.736,848	70	506.574,868 633.716,613	20.427
70	506.574,868 633.716,613	71	506.571,827 633.698,651	18.218	71	506.571,827 633.698,651	72	506.571,691 633.680,536	18.116	72	506.571,691 633.680,536	73	506.573,873 633.659,163	21.484
73	506.573,873 633.659,163	74	506.578,023 633.635,162	24.357	74	506.578,023 633.635,162	75	506.584,441 633.609,822	26.14	75	506.584,441 633.609,822	76	506.591,487 633.586,56	24.306
76	506.591,487 633.586,56	77	506.598,348 633.560,212	27.227	77	506.598,348 633.560,212	78	506.604,107 633.545,162	16.114	78	506.604,107 633.545,162	79	506.615,837 633.524,406	23.841
79	506.615,837 633.524,406	80	506.646,85 633.489,959	46.351	80	506.646,85 633.489,959	81	506.664,945 633.467,717	28.673	81	506.664,945 633.467,717	82	506.687,207 633.439,389	36.029
82	506.687,207 633.439,389	83	506.705,75 633.413,298	32.009	83	506.705,75 633.413,298	84	506.715,625 633.395,738	20.146	84	506.715,625 633.395,738	85	506.719,778 633.385,811	10.761
85	506.719,778 633.385,811	86	506.743,6 633.316,149	73.623	86	506.743,6 633.316,149	87	506.748,615 633.288,549	28.052	87	506.748,615 633.288,549	88	506.752,301 633.259,54	29.242
88	506.752,301 633.259,54	89	506.751,78 633.240,322	19.225	89	506.751,78 633.240,322	90	506.748,096 633.209,441	31.1	90	506.748,096 633.209,441	91	506.742,665 633.173,288	36.559
91	506.742,665 633.173,288	92	506.737,484 633.146,342	27.44	92	506.737,484 633.146,342	93	506.730,983 633.118,84	28.26	93	506.730,983 633.118,84	94	506.720,559 633.076,832	43.282
94	506.720,559 633.076,832	95	506.716,951 633.050,845	26.236	95	506.716,951 633.050,845	96	506.717,996 633.028,245	22.624	96	506.717,996 633.028,245	97	506.723,655 633.008,773	20.278
97	506.723,655 633.008,773	98	506.731,875 632.970,13	39.508	98	506.731,875 632.970,13	99	506.742,179 632.928,138	43.238	99	506.742,179 632.928,138	100	506.749,284 632.908,152	21.211
100	506.749,284 632.908,152	101	506.756,638 632.888,482	21.0	101	506.756,638 632.888,482	102	506.761,746 632.869,732	19.433	102	506.761,746 632.869,732	103	506.765,486 632.847,879	22.171
103	506.765,486 632.847,879	104	506.767,664 632.819,448	28.514	104	506.767,664 632.819,448	1	506.774,07 632.779,999	39.966					

** Lungimile segmentelor sunt determinate în planul de proiecție Stereo 70 și sunt rotunjite la 1 milimetru.

*** Distanța dintre puncte este formată din segmente cumulate ce sunt mai mici decât valoarea 1 milimetru.

**DATE DESPRE IMOBILUL NR. 4307**

Oficiul de Cadastru și Publicitate Imobiliară SUCEAVA
Biroul de Cadastru și Publicitate Imobiliară Vatra Dornei

A. Partea I. Descrierea imobilului

TEREN Extravilan

Adresa: Jud. Suceava

Nr. Crt	Nr cadastral Nr. topografic	Suprafața* (mp)	Observații / Referințe
A1		Din acte: 982 Masurata: 106	Sector cadastral:0 Teren neîmprejmuit; Parte din IE 31294 , diferenta de suprafata se afla la ID4303

B. Partea II. Proprietari și acte

Inscrieri privitoare la dreptul de proprietate și alte drepturi reale		Referințe
10882 / 18/07/2014		
Act Administrativ nr. 1705, din 29/11/2006 emis de GUVERNUL ROMANIEI;		
B1	Intabulare, drept de PROPRIETATE, dobandit prin Lege, cota actuala 1/1, cota initiala 1/1 1) STATUL ROMÂN , CIF:99999999999999, - DOMENIUL PUBLIC	A1
B2	Intabulare, drept de ADMINISTRARE, dobandit prin Lege, cota actuala 1/1, cota initiala 1/1 1) REGIA NATIONALA A PADURILOR ROMSILVA RA , CIF:1590120	A1

C. Partea III. SARCINI .

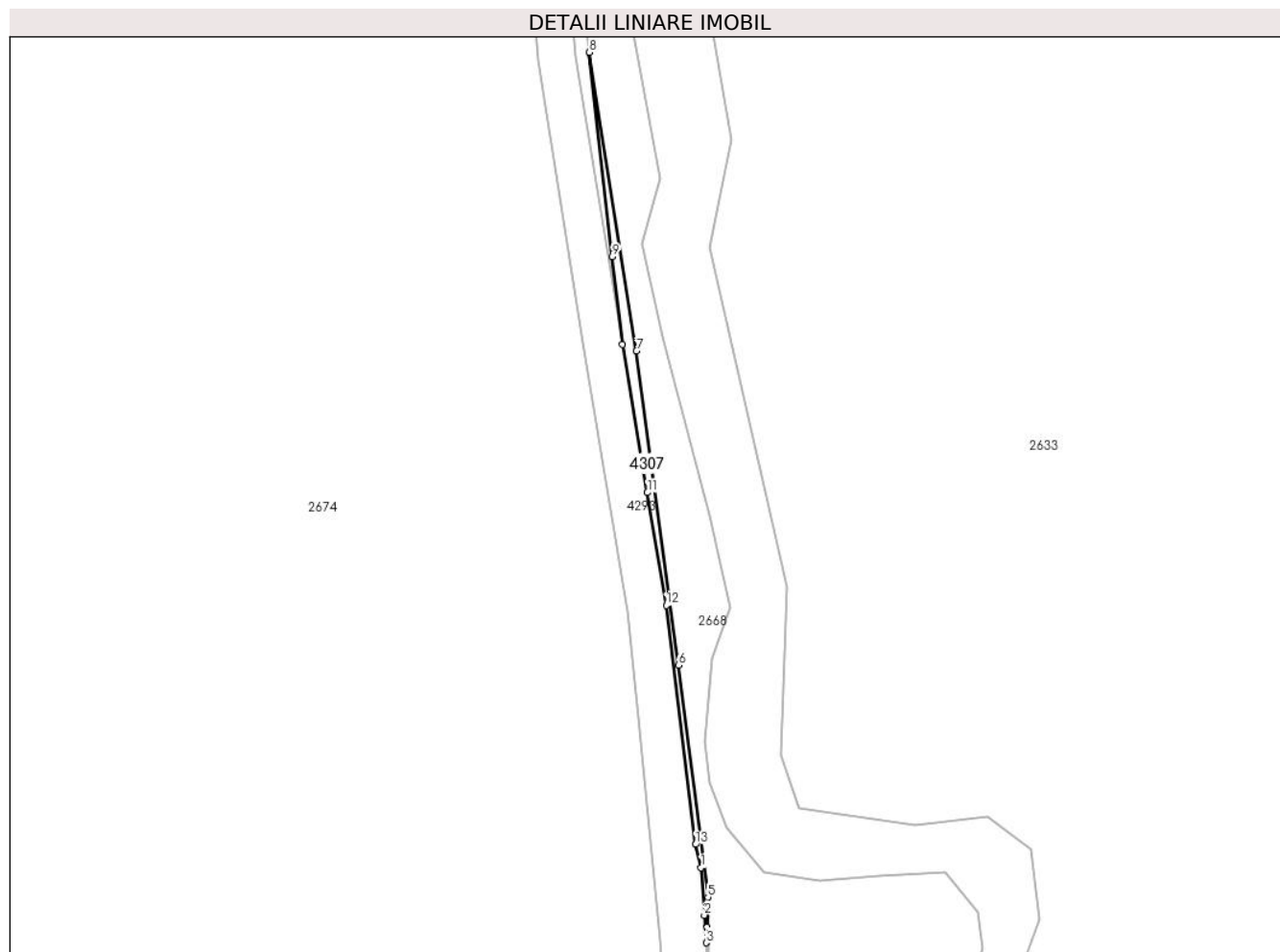
Inscrieri privind dezmembramintele dreptului de proprietate, drepturi reale de garanție și sarcini	Referințe
NU SUNT	

Anexa Nr. 1 La Partea I

Teren

Nr cadastral	Suprafața (mp)*	Observații / Referințe
	Din acte: 982 Masurata: 106	Parte din IE 31294 , diferenta de suprafata se afla la ID4303

* Suprafața este determinată în planul de proiecție Stereo 70.



Date referitoare la teren

Crt	Categorie folosință	Intra vilan	Suprafața (mp)	Tarla	Parcelă	Nr. topo	Observații / Referințe
1	drum	NU	106	-	-	-	

Lungime Segmente

1) Valorile lungimilor segmentelor sunt obținute din proiecție în plan.

Punct început	X / Y	Punct sfârșit	X / Y	Lungime segment (** (m)
1	506.784,833 632.708,378	2	506.785,26 632.701,873	6.519
2	506.785,26 632.701,873	3	506.785,508 632.698,1	3.781
3	506.785,508 632.698,1	4	506.785,67 632.700,23	2.136
4	506.785,67 632.700,23	5	506.785,755 632.704,358	4.129
5	506.785,755 632.704,358	6	506.781,711 632.736,078	31.977

Punct început	X / Y	Punct sfârşit	X / Y	Lungime segment (** (m)
6	506.781,711 632.736,078	7	506.775,97 632.779,076	43.38
7	506.775,97 632.779,076	8	506.769,55 632.819,954	41.379
8	506.769,55 632.819,954	9	506.772,672 632.791,989	28.139
9	506.772,672 632.791,989	10	506.774,07 632.779,999	12.071
10	506.774,07 632.779,999	11	506.777,476 632.759,701	20.582
11	506.777,476 632.759,701	12	506.780,064 632.744,274	15.643
12	506.780,064 632.744,274	13	506.784,073 632.711,56	32.959
13	506.784,073 632.711,56	1	506.784,833 632.708,378	3.272

** Lungimile segmentelor sunt determinate în planul de proiecție Stereo 70 și sunt rotunjite la 1 milimetru.

*** Distanța dintre puncte este formată din segmente cumulate ce sunt mai mici decât valoarea 1 milimetru.

**DATE DESPRE IMOBILUL NR. 4308**

Oficiul de Cadastru și Publicitate Imobiliară SUCEAVA
Biroul de Cadastru și Publicitate Imobiliară Vatra Dornei

A. Partea I. Descrierea imobilului

TEREN Necunoscut

Adresa: Loc. Dornisoara, Jud. Suceava

Nr. Crt	Nr cadastral Nr. topografic	Suprafața* (mp)	Observații / Referințe
A1		42.451	Sector cadastral:0 Teren neimprejmuit;

B. Partea II. Proprietari și acte

Inscrieri privitoare la dreptul de proprietate și alte drepturi reale		Referințe
/		
Act Normativ nr. 7, din 13/03/1996 emis de PARLAMENTUL ROMANIEI;		
B1	Inscrierea provizorie, drept de PROPRIETATE, dobandit prin Lege, cota actuala 1/1, cota initiala 1/1 1) COMUNA POIANA STAMPEI, CIF:5021250	A1

C. Partea III. SARCINI .

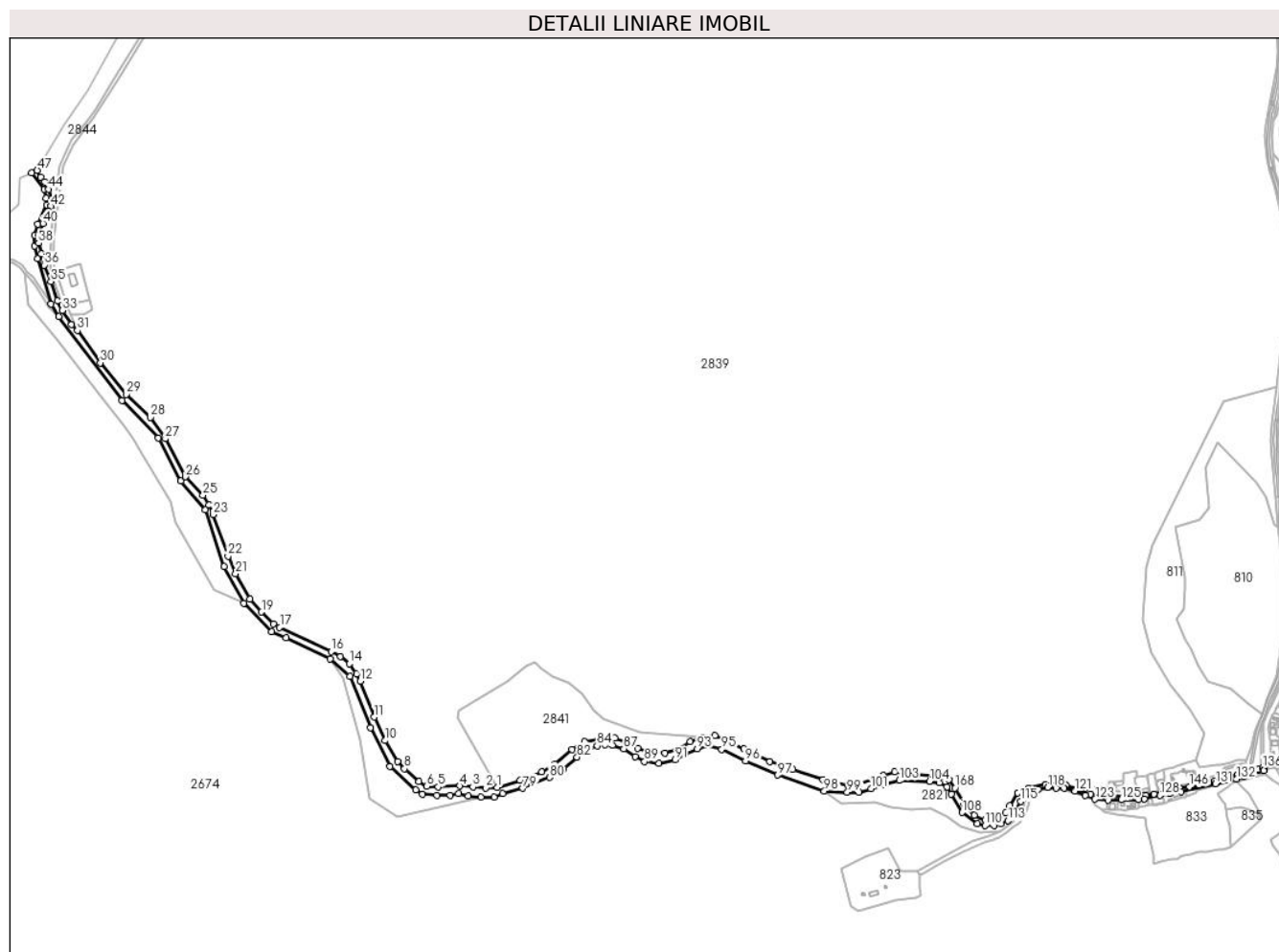
Inscrieri privind dezmembramintele dreptului de proprietate, drepturi reale de garanție și sarcini	Referințe
NU SUNT	

Anexa Nr. 1 La Partea I

Teren

Nr cadastral	Suprafața (mp)*	Observații / Referințe
	42.451	

* Suprafața este determinată în planul de proiecție Stereo 70.



Date referitoare la teren

Crt	Categorie folosință	Intravilan	Suprafața (mp)	Tarla	Parcelă	Nr. topo	Observații / Referințe
1	drum	DA	1.900	-	-	-	
2	drum	NU	40.437	-	-	-	
3	drum	NU	115	-	-	-	

Lungime Segmente

1) Valorile lungimilor segmentelor sunt obținute din proiecție în plan.

Punct început	X / Y	Punct sfârșit	X / Y	Lungime segment	Punct început	X / Y	Punct sfârșit	X / Y	Lungime segment	Punct început	X / Y	Punct sfârșit	X / Y	Lungime segment
1	504.827,483 634.894,84	2	504.805,633 634.893,747	21.877	2	504.805,633 634.893,747	3	504.781,355 634.896,175	24.399	3	504.781,355 634.896,175	4	504.755,984 634.897,996	25.436
4	504.755,984 634.897,996	5	504.714,427 634.895,902	41.61	5	504.714,427 634.895,902	6	504.692,698 634.896,995	21.756	6	504.692,698 634.896,995	7	504.677,889 634.906,706	17.709
7	504.677,889 634.906,706	8	504.649,605 634.930,984	37.275	8	504.649,605 634.930,984	9	504.636,855 634.944,927	18.894	9	504.636,855 634.944,927	10	504.612,881 634.984,833	46.554
10	504.612,881 634.984,833	11	504.591,572 635.029,89	49.842	11	504.591,572 635.029,89	12	504.564,549 635.099,071	74.271	12	504.564,549 635.099,071	13	504.557,674 635.113,296	15.799

Punct început	X / Y	Punct sfârșit	X / Y	Lungime segment	Punct început	X / Y	Punct sfârșit	X / Y	Lungime segment	Punct început	X / Y	Punct sfârșit	X / Y	Lungime segment
13	504.557,674 635.113,296	14	504.544,16 635.132,263	23.289	14	504.544,16 635.132,263	15	504.527,089 635.146,726	22.374	15	504.527,089 635.146,726	16	504.509,071 635.155,972	20.252
16	504.509,071 635.155,972	17	504.410,156 635.202,021	109.109	17	504.410,156 635.202,021	18	504.397,828 635.209,134	14.233	18	504.397,828 635.209,134	19	504.375,541 635.231,658	31.687
19	504.375,541 635.231,658	20	504.352,781 635.256,078	33.382	20	504.352,781 635.256,078	21	504.325,407 635.305,139	56.181	21	504.325,407 635.305,139	22	504.310,945 635.339,042	36.859
22	504.310,945 635.339,042	23	504.282,064 635.418,615	84.652	23	504.282,064 635.418,615	24	504.274,003 635.437,108	20.174	24	504.274,003 635.437,108	25	504.262,859 635.456,075	21.999
25	504.262,859 635.456,075	26	504.229,43 635.491,401	48.636	26	504.229,43 635.491,401	27	504.190,53 635.564,318	82.644	27	504.190,53 635.564,318	28	504.161,783 635.605,216	49.99
28	504.161,783 635.605,216	29	504.115,254 635.649,374	64.147	29	504.115,254 635.649,374	30	504.065,554 635.710,054	78.436	30	504.065,554 635.710,054	31	504.021,693 635.772,171	76.041
31	504.021,693 635.772,171	32	504.010,299 635.783,501	16.068	32	504.010,299 635.783,501	33	503.992,708 635.810,858	32.525	33	503.992,708 635.810,858	34	503.983,525 635.829,457	20.742
34	503.983,525 635.829,457	35	503.970,816 635.865,929	38.623	35	503.970,816 635.865,929	36	503.958,488 635.897,699	34.078	36	503.958,488 635.897,699	37	503.951,829 635.919,373	22.674
37	503.951,829 635.919,373	38	503.947,087 635.940,047	21.211	38	503.947,087 635.940,047	39	503.947,656 635.956,169	16.132	39	503.947,656 635.956,169	40	503.955,432 635.977,412	22.621
40	503.955,432 635.977,412	41	503.967,571 636.000,363	25.964	41	503.967,571 636.000,363	42	503.970,728 636.010,468	10.587	42	503.970,728 636.010,468	43	503.971,699 636.025,035	14.599
43	503.971,699 636.025,035	44	503.966,601 636.043,244	18.909	44	503.966,601 636.043,244	45	503.959,196 636.057,689	16.232	45	503.959,196 636.057,689	46	503.951,306 636.066,915	12.14
46	503.951,306 636.066,915	47	503.944,436 636.079,363	14.218	47	503.944,436 636.079,363	48	503.933,658 636.074,472	11.836	48	503.933,658 636.074,472	49	503.958,251 636.043,313	39.695
49	503.958,251 636.043,313	50	503.961,743 636.025,851	17.808	50	503.961,743 636.025,851	51	503.962,854 636.013,309	12.591	51	503.962,854 636.013,309	52	503.945,551 635.976,479	40.692
52	503.945,551 635.976,479	53	503.939,201 635.955,524	21.896	53	503.939,201 635.955,524	54	503.939,359 635.934,252	21.273	54	503.939,359 635.934,252	55	503.945,392 635.910,439	24.565
55	503.945,392 635.910,439	56	503.971,205 635.822,746	91.413	56	503.971,205 635.822,746	57	503.985,873 635.798,679	28.185	57	503.985,873 635.798,679	58	504.107,224 635.637,687	201.605
58	504.107,224 635.637,687	59	504.176,648 635.565,426	100.207	59	504.176,648 635.565,426	60	504.220,269 635.483,374	92.926	60	504.220,269 635.483,374	61	504.267,25 635.427,673	72.868
61	504.267,25 635.427,673	62	504.303,548 635.318,632	114.924	62	504.303,548 635.318,632	63	504.341,245 635.248,584	79.547	63	504.341,245 635.248,584	64	504.394,191 635.193,523	76.387
64	504.394,191 635.193,523	65	504.422,353 635.181,77	30.516	65	504.422,353 635.181,77	66	504.507,282 635.141,197	94.123	66	504.507,282 635.141,197	67	504.544,979 635.108,564	49.86
67	504.544,979 635.108,564	68	504.584,362 635.009,372	106.724	68	504.584,362 635.009,372	69	504.621,72 634.934,885	83.33	69	504.621,72 634.934,885	70	504.671,693 634.890,57	66.792
70	504.671,693 634.890,57	71	504.684,142 634.881,854	15.197	71	504.684,142 634.881,854	72	504.712,143 634.880,241	28.047	72	504.712,143 634.880,241	73	504.737,635 634.879,767	25.496
73	504.737,635 634.879,767	74	504.753,389 634.882,693	16.023	74	504.753,389 634.882,693	75	504.772,432 634.878,426	19.515	75	504.772,432 634.878,426	76	504.797,322 634.875,776	25.031
76	504.797,322 634.875,776	77	504.822,211 634.876,467	24.899	77	504.822,211 634.876,467	78	504.838,804 634.882,805	17.762	78	504.838,804 634.882,805	79	504.877,165 634.893,186	39.741
79	504.877,165 634.893,186	80	504.928,469 634.914,014	55.371	80	504.928,469 634.914,014	81	504.955,926 634.930,893	32.23	81	504.955,926 634.930,893	82	504.981,402 634.953,132	33.817
82	504.981,402 634.953,132	83	504.996,312 634.962,81	17.776	83	504.996,312 634.962,81	84	505.020,168 634.974,963	26.773	84	505.020,168 634.974,963	85	505.035,922 634.977,213	15.914
85	505.035,922 634.977,213	86	505.049,372 634.975,915	13.512	86	505.049,372 634.975,915	87	505.071,256 634.969,111	22.917	87	505.071,256 634.969,111	88	505.092,765 634.954,243	26.148
88	505.092,765 634.954,243	89	505.111,051 634.944,749	20.604	89	505.111,051 634.944,749	90	505.138,832 634.940,881	28.049	90	505.138,832 634.940,881	91	505.170,129 634.947,914	32.077
91	505.170,129 634.947,914	92	505.189,891 634.958,533	22.434	92	505.189,891 634.958,533	93	505.212,314 634.969,018	24.753	93	505.212,314 634.969,018	94	505.232,299 634.976,399	21.304
94	505.232,299 634.976,399	95	505.259,485 634.968,297	28.368	95	505.259,485 634.968,297	96	505.304,951 634.945,874	50.695	96	505.304,951 634.945,874	97	505.367,261 634.918,974	67.869
97	505.367,261 634.918,974	98	505.456,51 634.888,06	94.451	98	505.456,51 634.888,06	99	505.500,351 634.886,023	43.888	99	505.500,351 634.886,023	100	505.523,37 634.885,071	23.039
100	505.523,37 634.885,071	101	505.545,754 634.892,373	23.545	101	505.545,754 634.892,373	102	505.573,218 634.900,787	28.724	102	505.573,218 634.900,787	103	505.600,331 634.908,18	28.103
103	505.600,331 634.908,18	104	505.658,378 634.906,451	58.073	104	505.658,378 634.906,451	105	505.677,534 634.903,571	19.371	105	505.677,534 634.903,571	106	505.691,804 634.895,548	16.371
106	505.691,804 634.895,548	107	505.700,059 634.882,055	15.818	107	505.700,059 634.882,055	108	505.721,49 634.846,971	41.112	108	505.721,49 634.846,971	109	505.750,224 634.825,222	36.037
109	505.750,224 634.825,222	110	505.765,464 634.821,729	15.635	110	505.765,464 634.821,729	111	505.782,133 634.822,364	16.681	111	505.782,133 634.822,364	112	505.794,992 634.825,063	13.139

Punct început	X / Y	Punct sfârșit	X / Y	Lungime segment	Punct început	X / Y	Punct sfârșit	X / Y	Lungime segment	Punct început	X / Y	Punct sfârșit	X / Y	Lungime segment
112	505.794,992 634.825,063	113	505.808,962 634.831,413	15.345	113	505.808,962 634.831,413	114	505.818,646 634.839,827	12.829	114	505.818,646 634.839,827	115	505.833,251 634.868,084	31.808
115	505.833,251 634.868,084	116	505.847,244 634.882,885	20.368	116	505.847,244 634.882,885	117	505.867,482 634.891,044	21.821	117	505.867,482 634.891,044	118	505.885,63 634.895,365	18.655
118	505.885,63 634.895,365	119	505.901,618 634.894,212	16.03	119	505.901,618 634.894,212	120	505.917,606 634.893,204	16.02	120	505.917,606 634.893,204	121	505.937,915 634.888,451	20.858
121	505.937,915 634.888,451	122	505.958,144 634.879,488	22.126	122	505.958,144 634.879,488	123	505.976,526 634.872,47	19.676	123	505.976,526 634.872,47	124	506.002,114 634.870,671	25.651
124	506.002,114 634.870,671	125	506.026,744 634.871,102	24.634	125	506.026,744 634.871,102	126	506.059,918 634.871,55	33.177	126	506.059,918 634.871,55	127	506.071,097 634.873,33	11.32
127	506.071,097 634.873,33	128	506.100,891 634.879,59	30.445	128	506.100,891 634.879,59	129	506.119,964 634.883,093	19.392	129	506.119,964 634.883,093	130	506.141,45 634.887,284	21.891
130	506.141,45 634.887,284	131	506.207,465 634.901,762	67.584	131	506.207,465 634.901,762	132	506.247,937 634.911,438	41.613	132	506.247,937 634.911,438	133	506.262,204 634.915,175	14.748
133	506.262,204 634.915,175	134	506.300,484 634.926,724	39.984	134	506.300,484 634.926,724	135	506.300,521 634.928,256	1.532	135	506.300,521 634.928,256	136	506.298,083 634.932,223	4.656
136	506.298,083 634.932,223	137	506.290,514 634.929,745	7.964	137	506.290,514 634.929,745	138	506.267,067 634.923,223	24.337	138	506.267,067 634.923,223	139	506.249,17 634.918,654	18.471
139	506.249,17 634.918,654	140	506.223,91 634.912,272	26.054	140	506.223,91 634.912,272	141	506.218,624 634.910,882	5.466	141	506.218,624 634.910,882	142	506.207,226 634.907,471	11.897
142	506.207,226 634.907,471	143	506.194,054 634.903,793	13.676	143	506.194,054 634.903,793	144	506.184,701 634.901,529	9.623	144	506.184,701 634.901,529	145	506.176,388 634.899,789	8.493
145	506.176,388 634.899,789	146	506.157,805 634.896,388	18.892	146	506.157,805 634.896,388	147	506.139,873 634.893,141	18.224	147	506.139,873 634.893,141	148	506.113,064 634.887,713	27.353
148	506.113,064 634.887,713	149	506.089,682 634.882,464	23.964	149	506.089,682 634.882,464	150	506.073,719 634.879,305	16.273	150	506.073,719 634.879,305	151	506.068,572 634.878,169	5.271
151	506.068,572 634.878,169	152	506.059,872 634.877,831	8.707	152	506.059,872 634.877,831	153	506.003,986 634.877,442	55.887	153	506.003,986 634.877,442	154	505.988,245 634.877,47	15.741
154	505.988,245 634.877,47	155	505.967,729 634.882,151	21.043	155	505.967,729 634.882,151	156	505.964,154 634.882,966	3.667	156	505.964,154 634.882,966	157	505.944,677 634.892,99	21.905
157	505.944,677 634.892,99	158	505.920,594 634.899,597	24.973	158	505.920,594 634.899,597	159	505.880,687 634.900,659	39.921	159	505.880,687 634.900,659	160	505.849,126 634.894,135	32.228
160	505.849,126 634.894,135	161	505.828,186 634.884,12	23.212	161	505.828,186 634.884,12	162	505.812,861 634.859,539	28.967	162	505.812,861 634.859,539	163	505.804,667 634.846,337	15.538
163	505.804,667 634.846,337	164	505.783,961 634.833,105	24.573	164	505.783,961 634.833,105	165	505.765,607 634.832,62	18.36	165	505.765,607 634.832,62	166	505.744,922 634.842,04	22.729
166	505.744,922 634.842,04	167	505.724,626 634.864,084	29.964	167	505.724,626 634.864,084	168	505.707,307 634.893,927	34.504	168	505.707,307 634.893,927	169	505.695,45 634.909,4	19.494
169	505.695,45 634.909,4	170	505.679,973 634.915,621	16.68	170	505.679,973 634.915,621	171	505.666,165 634.917,745	13.97	171	505.666,165 634.917,745	172	505.632,631 634.919,414	33.576
172	505.632,631 634.919,414	173	505.591,813 634.925,332	41.245	173	505.591,813 634.925,332	174	505.569,812 634.918,352	23.082	174	505.569,812 634.918,352	175	505.522,498 634.900,848	50.448
175	505.522,498 634.900,848	176	505.501,065 634.899,9	21.454	176	505.501,065 634.899,9	177	505.453,458 634.909,383	48.542	177	505.453,458 634.909,383	178	505.396,029 634.929,417	60.823
178	505.396,029 634.929,417	179	505.351,945 634.944,976	46.749	179	505.351,945 634.944,976	180	505.301,934 634.969,426	55.668	180	505.301,934 634.969,426	181	505.266,37 634.986,467	39.436
181	505.266,37 634.986,467	182	505.245,996 634.994,987	22.084	182	505.245,996 634.994,987	183	505.221,239 634.991,372	25.02	183	505.221,239 634.991,372	184	505.198,478 634.982,836	24.309
184	505.198,478 634.982,836	185	505.176,666 634.968,374	26.171	185	505.176,666 634.968,374	186	505.150,112 634.961,261	27.49	186	505.150,112 634.961,261	187	505.121,187 634.961,024	28.926
187	505.121,187 634.961,024	188	505.098,19 634.969,796	24.613	188	505.098,19 634.969,796	189	505.074,955 634.981,651	26.085	189	505.074,955 634.981,651	190	505.053,956 634.989,607	22.456
190	505.053,956 634.989,607	191	505.033,661 634.989,796	20.296	191	505.033,661 634.989,796	192	504.995,505 634.983,473	38.676	192	504.995,505 634.983,473	193	504.971,986 634.967,73	28.302
193	504.971,986 634.967,73	194	504.938,983 634.939,848	43.204	194	504.938,983 634.939,848	195	504.913,311 634.924,634	29.842	195	504.913,311 634.924,634	196	504.871,553 634.908,853	44.64
196	504.871,553 634.908,853	1	504.827,483 634.894,84	46.244										

** Lungimile segmentelor sunt determinate în planul de proiecție Stereo 70 și sunt rotunjite la 1 milimetru.

*** Distanța dintre puncte este formată din segmente cumulate ce sunt mai mici decât valoarea 1 milimetru.

**DATE DESPRE IMOBILUL NR. 4309**

Oficiul de Cadastru și Publicitate Imobiliară SUCEAVA
Biroul de Cadastru și Publicitate Imobiliară Vatra Dornei

A. Partea I. Descrierea imobilului

TEREN Extravilan

Adresa: Jud. Suceava

Nr. Crt	Nr cadastral Nr. topografic	Suprafața* (mp)	Observații / Referințe
A1	31025	Din acte: 43.955 Masurata: 2.835	Sector cadastral:0 Teren neimprejmuit;

B. Partea II. Proprietari și acte

Inscrieri privitoare la dreptul de proprietate și alte drepturi reale		Referințe
9579 / 12/08/2013		
Act Administrativ nr. 1357, din 27/12/2001 emis de Guvernul Romaniei (extras din inventarul bunurilor care apartin domeniului public al Comunei Poiana Stampei- anexa 69);		
B1	Intabulare, drept de PROPRIETATE, dobandit prin Lege, cota actuala 1/1, cota initiala 1/1 1) COMUNA POIANA STAMPEI , CIF:5021250, DOMENIUL PUBLIC	A1
7575 / 16/05/2023		
Act Administrativ nr. 12, din 12/05/2023 emis de COMUNA POIANA STAMPEI;		
B2	se notează autorizația de construire nr. 12 din data de 12 mai 2023 emisă de Comuna Poiana Stampei	A1

C. Partea III. SARCINI .

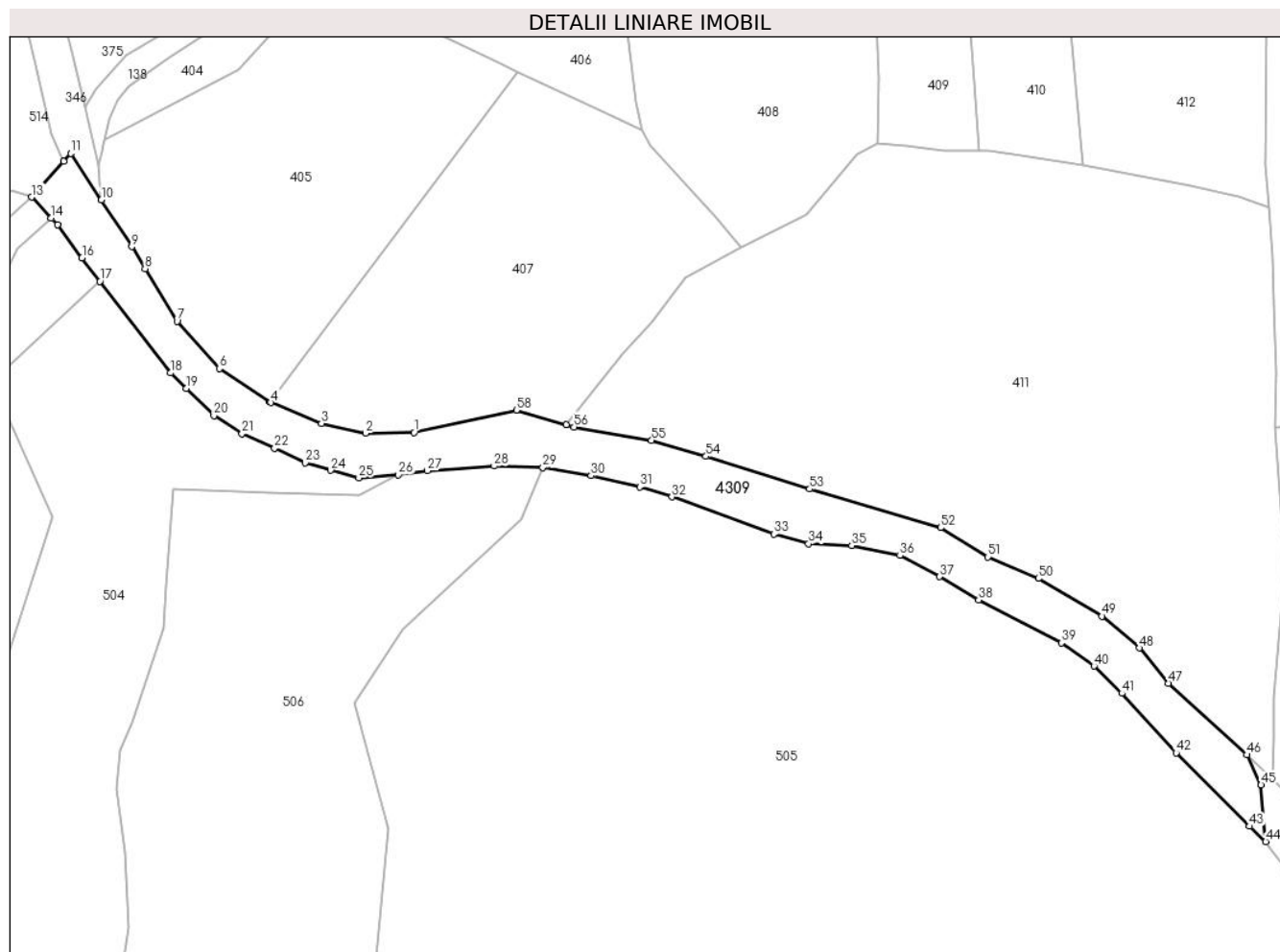
Inscrieri privind dezmembramintele dreptului de proprietate, drepturi reale de garanție și sarcini	Referințe
NU SUNT	

Anexa Nr. 1 La Partea I

Teren

Nr cadastral	Suprafața (mp)*	Observații / Referințe
31025	Din acte: 43.955 Masurata: 2.835	

* Suprafața este determinată în planul de proiecție Stereo 70.



Date referitoare la teren

Crt	Categorie folosință	Intra vilan	Suprafața (mp)	Tarla	Parcelă	Nr. topo	Observații / Referințe
1	drum	NU	2.835	-	-	-	Teren partial imprejmuit

Lungime Segmente

1) Valorile lungimilor segmentelor sunt obținute din proiecție în plan.

Punct început	X / Y	Punct sfârșit	X / Y	Lungime segment	Punct început	X / Y	Punct sfârșit	X / Y	Lungime segment	Punct început	X / Y	Punct sfârșit	X / Y	Lungime segment
1	506.841,587 648.886,057	2	506.831,457 648.885,909	10.131	2	506.831,457 648.885,909	3	506.822,259 648.887,968	9.426	3	506.822,259 648.887,968	4	506.811,741 648.892,31	11.379
4	506.811,741 648.892,31	5	506.811,52 648.892,457	0.265	5	506.811,52 648.892,457	6	506.801,0 648.899,426	12.619	6	506.801,0 648.899,426	7	506.792,138 648.909,273	13.248
7	506.792,138 648.909,273	8	506.785,464 648.920,263	12.858	8	506.785,464 648.920,263	9	506.782,685 648.924,84	5.355	9	506.782,685 648.924,84	10	506.776,365 648.934,549	11.585
10	506.776,365 648.934,549	11	506.770,046 648.944,259	11.585	11	506.770,046 648.944,259	12	506.768,558 648.942,613	2.219	12	506.768,558 648.942,613	13	506.761,824 648.935,165	10.041
13	506.761,824 648.935,165	14	506.765,912 648.930,771	6.002	14	506.765,912 648.930,771	15	506.767,202 648.929,384	1.894	15	506.767,202 648.929,384	16	506.772,341 648.922,49	8.599

Punct început	X / Y	Punct sfârșit	X / Y	Lungime segment	Punct început	X / Y	Punct sfârșit	X / Y	Lungime segment	Punct început	X / Y	Punct sfârșit	X / Y	Lungime segment
16	506.772,341 648.922,49	17	506.776,055 648.917,614	6.129	17	506.776,055 648.917,614	18	506.790,794 648.898,487	24.147	18	506.790,794 648.898,487	19	506.794,022 648.895,243	4.576
19	506.794,022 648.895,243	20	506.799,843 648.889,576	8.124	20	506.799,843 648.889,576	21	506.805,683 648.885,834	6.936	21	506.805,683 648.885,834	22	506.812,487 648.882,819	7.442
22	506.812,487 648.882,819	23	506.818,88 648.879,738	7.097	23	506.818,88 648.879,738	24	506.824,219 648.878,171	5.564	24	506.824,219 648.878,171	25	506.830,091 648.876,593	6.08
25	506.830,091 648.876,593	26	506.838,357 648.877,269	8.294	26	506.838,357 648.877,269	27	506.844,37 648.878,108	6.071	27	506.844,37 648.878,108	28	506.858,304 648.879,059	13.966
28	506.858,304 648.879,059	29	506.868,442 648.878,736	10.143	29	506.868,442 648.878,736	30	506.878,539 648.877,051	10.237	30	506.878,539 648.877,051	31	506.888,676 648.874,723	10.401
31	506.888,676 648.874,723	32	506.895,394 648.872,644	7.032	32	506.895,394 648.872,644	33	506.916,664 648.864,879	22.643	33	506.916,664 648.864,879	34	506.923,861 648.862,863	7.474
34	506.923,861 648.862,863	35	506.932,862 648.862,524	9.007	35	506.932,862 648.862,524	36	506.942,941 648.860,412	10.298	36	506.942,941 648.860,412	37	506.951,222 648.856,007	9.38
37	506.951,222 648.856,007	38	506.959,369 648.851,13	9.495	38	506.959,369 648.851,13	39	506.976,616 648.842,212	19.416	39	506.976,616 648.842,212	40	506.983,424 648.837,35	8.366
40	506.983,424 648.837,35	41	506.989,24 648.831,667	8.132	41	506.989,24 648.831,667	42	507.000,554 648.819,241	16.805	42	507.000,554 648.819,241	43	507.015,868 648.803,949	21.642
43	507.015,868 648.803,949	44	507.019,222 648.800,738	4.643	44	507.019,222 648.800,738	45	507.018,27 648.812,572	11.872	45	507.018,27 648.812,572	46	507.015,281 648.818,851	6.954
46	507.015,281 648.818,851	47	506.998,933 648.833,761	22.126	47	506.998,933 648.833,761	48	506.992,918 648.841,137	9.518	48	506.992,918 648.841,137	49	506.985,076 648.847,761	10.265
49	506.985,076 648.847,761	50	506.971,803 648.855,629	15.43	50	506.971,803 648.855,629	51	506.961,265 648.860,114	11.453	51	506.961,265 648.860,114	52	506.951,402 648.866,23	11.605
52	506.951,402 648.866,23	53	506.924,099 648.874,293	28.469	53	506.924,099 648.874,293	54	506.902,472 648.881,096	22.672	54	506.902,472 648.881,096	55	506.891,121 648.884,426	11.829
55	506.891,121 648.884,426	56	506.874,937 648.887,219	16.423	56	506.874,937 648.887,219	57	506.873,311 648.887,695	1.694	57	506.873,311 648.887,695	58	506.862,942 648.890,728	10.803
58	506.862,942 648.890,728	1	506.841,587 648.886,057	21.86										

** Lungimile segmentelor sunt determinate în planul de proiecție Stereo 70 și sunt rotunjite la 1 milimetru.

*** Distanța dintre puncte este formată din segmente cumulate ce sunt mai mici decât valoarea 1 milimetru.

**DATE DESPRE IMOBILUL NR. 4310**

Oficiul de Cadastru și Publicitate Imobiliară SUCEAVA
Biroul de Cadastru și Publicitate Imobiliară Vatra Dornei

A. Partea I. Descrierea imobilului

TEREN Necunoscut

Adresa: Loc. Tataru, Jud. Suceava

Nr. Crt	Nr cadastral Nr. topografic	Suprafața* (mp)	Observații / Referințe
A1	31021	Din acte: 43.955 Masurata: 15.286	Sector cadastral:0 Teren neimprejmuit;

Construcții

Crt	Nr cadastral Nr. topografic	Adresa	Observații / Referințe
A1.1	31021-C1	Loc. Tataru, Jud. Suceava	Nr. niveluri:1; S. construita la sol:22 mp; S. construita desfasurata:22 mp; podet
A1.2	31021-C2	Loc. Tataru, Jud. Suceava	Nr. niveluri:1; S. construita la sol:23 mp; S. construita desfasurata:23 mp; podet
A1.3	31021-C3	Loc. Tataru, Jud. Suceava	Nr. niveluri:1; S. construita la sol:94 mp; S. construita desfasurata:94 mp; podet
A1.4	31021-C4	Loc. Tataru, Jud. Suceava	Nr. niveluri:1; S. construita la sol:67 mp; S. construita desfasurata:67 mp; podet
A1.5	31021-C5	Loc. Tataru, Jud. Suceava	Nr. niveluri:1; S. construita la sol:24 mp; S. construita desfasurata:24 mp; podet
A1.6	31021-C6	Loc. Tataru, Jud. Suceava	Nr. niveluri:1; S. construita la sol:16 mp; S. construita desfasurata:16 mp; podet

B. Partea II. Proprietari și acte

Inscrieri privitoare la dreptul de proprietate și alte drepturi reale	Referințe
9567 / 12/08/2013	
Act Administrativ nr. 1357, din 27/12/2001 emis de Guvernul Romaniei (extras din inventarul bunurilor care apartin domeniului public al Comunei Poiana Stampei- anexa 69);	
B1	A1
Intabulare, drept de PROPRIETATE, dobandit prin Lege, cota actuala 1/1, cota initiala 1/1 1) COMUNA POIANA STAMPEI, CIF:5021250, DOMENIUL PUBLIC	
7575 / 16/05/2023	
Act Administrativ nr. 12, din 12/05/2023 emis de COMUNA POIANA STAMPEI;	
B2	A1
se notează autorizația de construire nr. 12 din data de 12 mai 2023 emisă de Comuna Poiana Stampei	
/	
Act Administrativ nr. 2981, din 31/03/2023 emis de COMUNA POIANA STAMPEI;	
B3	A1.1, A1.2, A1.3, A1.4, A1.5, A1.6
Intabulare, drept de PROPRIETATE, dobandit prin Lege, cota actuala 1/1, cota initiala 1/1 1) COMUNA POIANA STAMPEI, CIF:5021250	

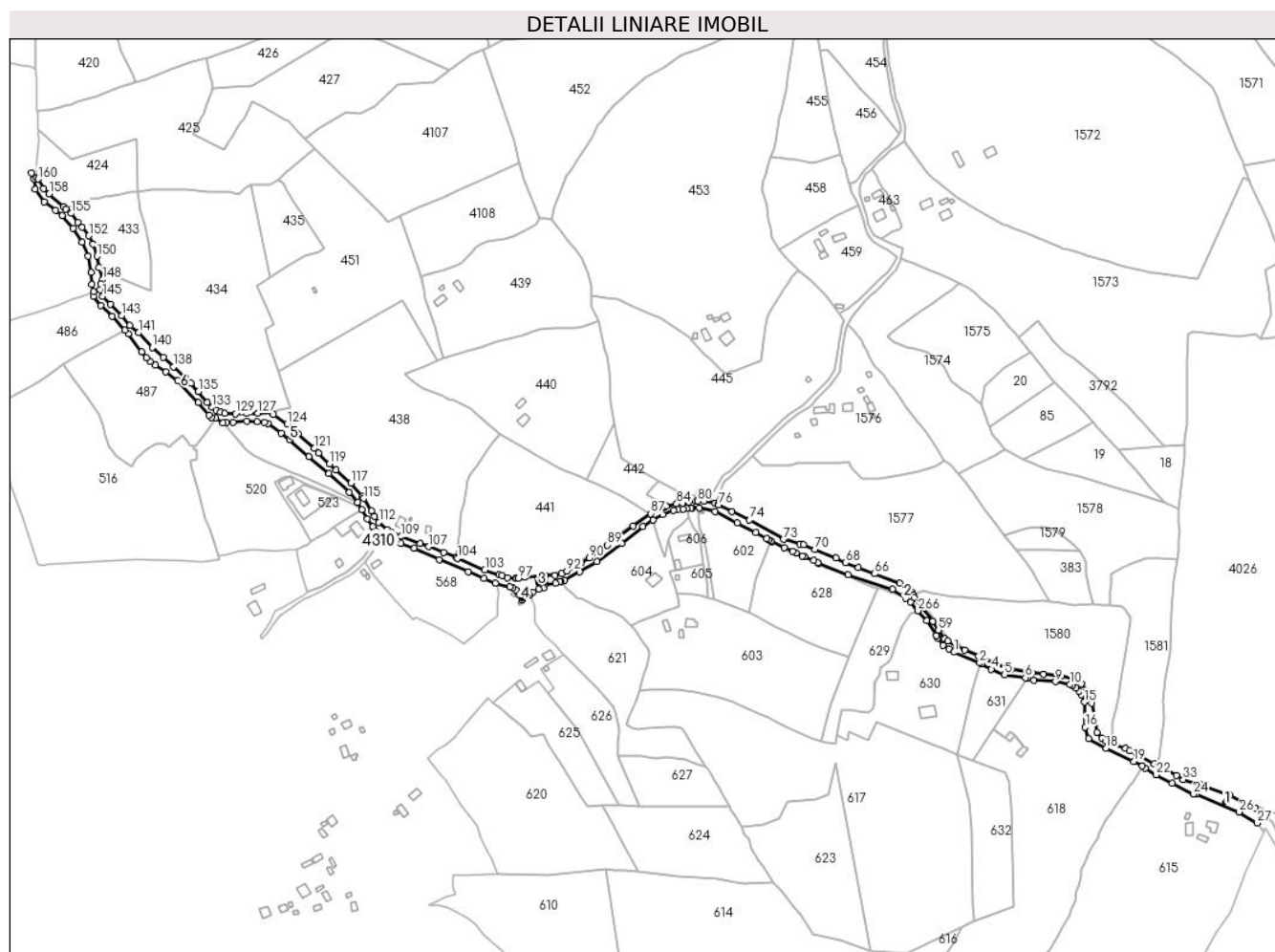
C. Partea III. SARCINI .

Inscrieri privind dezmembramintele dreptului de proprietate, drepturi reale de garanție și sarcini	Referințe
NU SUNT	

Teren

Nr cadastral	Suprafața (mp)*	Observații / Referințe
31021	Din acte: 43.955 Masurata: 15.286	

* Suprafața este determinată în planul de proiecție Stereo 70.



Date referitoare la teren

Crt	Categorie folosință	Intra vilan	Suprafața (mp)	Tarla	Parcelă	Nr. topo	Observații / Referințe
1	drum	DA	15.229	-	-	-	Teren partial împrejmuit
2	drum	NU	57	-	-	-	

Date referitoare la construcții

Crt	Număr	Destinație construcție	Supraf. (mp)	Situație juridică	Observații / Referințe
A1.1	31021-C1	construcții industriale și edilitare	22	Cu acte	Nr. niveluri:1; S. construita la sol:22 mp; S. construita desfasurata:22 mp; podet
A1.2	31021-C2	construcții industriale și edilitare	23	Cu acte	Nr. niveluri:1; S. construita la sol:23 mp; S. construita desfasurata:23 mp; podet
A1.3	31021-C3	construcții industriale și edilitare	94	Cu acte	Nr. niveluri:1; S. construita la sol:94 mp; S. construita desfasurata:94 mp; podet
A1.4	31021-C4	construcții industriale și edilitare	67	Cu acte	Nr. niveluri:1; S. construita la sol:67 mp; S. construita desfasurata:67 mp; podet
A1.5	31021-C5	construcții industriale și edilitare	24	Cu acte	Nr. niveluri:1; S. construita la sol:24 mp; S. construita desfasurata:24 mp; podet

Crt	Număr	Destinație construcție	Supraf. (mp)	Situație juridică	Observații / Referințe
A1.6	31021-C6	construcții industriale și edilitare	16	Cu acte	Nr. niveluri:1; S. construita la sol:16 mp; S. construita desfasurata:16 mp; podet

Lungime Segmente

1) Valorile lungimilor segmentelor sunt obținute din proiecție în plan.

Punct început	X / Y	Punct sfârșit	X / Y	Lungime segment	Punct început	X / Y	Punct sfârșit	X / Y	Lungime segment	Punct început	X / Y	Punct sfârșit	X / Y	Lungime segment
1	508.029,95 648.292,31	2	508.058,171 648.280,376	30.64 1	2	508.058,171 648.280,376	3	508.060,028 648.279,585	2.018	3	508.060,028 648.279,585	4	508.070,986 648.273,571	12.5
4	508.070,986 648.273,571	5	508.085,113 648.267,684	15.30 5	5	508.085,113 648.267,684	6	508.108,196 648.264,322	23.32 7	6	508.108,196 648.264,322	7	508.110,168 648.263,758	2.051
7	508.110,168 648.263,758	8	508.117,514 648.261,662	7.639	8	508.117,514 648.261,662	9	508.141,575 648.259,926	24.12 4	9	508.141,575 648.259,926	10	508.157,347 648.256,748	16.08 9
10	508.157,347 648.256,748	11	508.159,861 648.255,669	2.736	11	508.159,861 648.255,669	12	508.164,059 648.253,09	4.927	12	508.164,059 648.253,09	13	508.167,446 648.249,443	4.977
13	508.167,446 648.249,443	14	508.169,937 648.245,65	4.538	14	508.169,937 648.245,65	15	508.173,236 648.237,498	8.794	15	508.173,236 648.237,498	16	508.174,238 648.210,123	27.39 3
16	508.174,238 648.210,123	17	508.178,075 648.197,545	13.15	17	508.178,075 648.197,545	18	508.197,005 648.186,626	21.85 3	18	508.197,005 648.186,626	19	508.227,594 648.172,439	33.71 9
19	508.227,594 648.172,439	20	508.236,954 648.167,352	10.65 3	20	508.236,954 648.167,352	21	508.240,305 648.164,562	4.36	21	508.240,305 648.164,562	22	508.252,168 648.157,472	13.82
22	508.252,168 648.157,472	23	508.269,659 648.147,987	19.89 7	23	508.269,659 648.147,987	24	508.293,338 648.136,561	26.29 2	24	508.293,338 648.136,561	25	508.296,139 648.136,588	2.801
25	508.296,139 648.136,588	26	508.343,599 648.116,862	51.39 6	26	508.343,599 648.116,862	27	508.363,191 648.104,647	23.08 8	27	508.363,191 648.104,647	28	508.367,194 648.115,578	11.64 1
28	508.367,194 648.115,578	29	508.361,035 648.120,965	8.182	29	508.361,035 648.120,965	30	508.354,031 648.124,499	7.845	30	508.354,031 648.124,499	31	508.333,514 648.134,852	22.98 1
31	508.333,514 648.134,852	32	508.300,228 648.147,195	35.50 1	32	508.300,228 648.147,195	33	508.281,919 648.152,347	19.02	33	508.281,919 648.152,347	34	508.274,503 648.157,106	8.812
34	508.274,503 648.157,106	35	508.254,517 648.167,446	22.50 2	35	508.254,517 648.167,446	36	508.250,094 648.169,595	4.917	36	508.250,094 648.169,595	37	508.231,638 648.179,655	21.02
37	508.231,638 648.179,655	38	508.222,798 648.184,329	10.0	38	508.222,798 648.184,329	39	508.218,538 648.186,445	4.757	39	508.218,538 648.186,445	40	508.203,458 648.191,84	16.01 6
40	508.203,458 648.191,84	41	508.197,201 648.194,531	6.811	41	508.197,201 648.194,531	42	508.192,257 648.197,728	5.888	42	508.192,257 648.197,728	43	508.186,893 648.204,175	8.387
43	508.186,893 648.204,175	44	508.184,916 648.216,049	12.03 7	44	508.184,916 648.216,049	45	508.181,074 648.236,16	20.47 5	45	508.181,074 648.236,16	46	508.179,436 648.242,9	6.936
46	508.179,436 648.242,9	47	508.169,835 648.257,587	17.54 7	47	508.169,835 648.257,587	48	508.161,778 648.263,421	9.947	48	508.161,778 648.263,421	49	508.148,459 648.266,346	13.63 6
49	508.148,459 648.266,346	50	508.128,102 648.267,844	20.41 2	50	508.128,102 648.267,844	51	508.115,689 648.269,664	12.54 6	51	508.115,689 648.269,664	52	508.092,742 648.273,525	23.27
52	508.092,742 648.273,525	53	508.075,233 648.279,219	18.41 2	53	508.075,233 648.279,219	54	508.057,054 648.287,762	20.08 6	54	508.057,054 648.287,762	55	508.041,688 648.294,839	16.91 7
55	508.041,688 648.294,839	56	508.033,024 648.299,074	9.644	56	508.033,024 648.299,074	57	508.022,763 648.304,623	11.66 5	57	508.022,763 648.304,623	58	508.019,738 648.307,328	4.058
58	508.019,738 648.307,328	59	508.012,805 648.316,601	11.57 8	59	508.012,805 648.316,601	60	508.006,666 648.326,134	11.33 9	60	508.006,666 648.326,134	61	507.985,907 648.352,257	33.36 7
61	507.985,907 648.352,257	62	507.984,741 648.355,536	3.48	62	507.984,741 648.355,536	63	507.983,104 648.358,307	3.218	63	507.983,104 648.358,307	64	507.981,37 648.360,12	2.509
64	507.981,37 648.360,12	65	507.970,233 648.367,845	13.55 4	65	507.970,233 648.367,845	66	507.942,239 648.378,516	29.95 9	66	507.942,239 648.378,516	67	507.924,636 648.385,008	18.76 2
67	507.924,636 648.385,008	68	507.910,322 648.390,503	15.33 3	68	507.910,322 648.390,503	69	507.900,283 648.395,755	11.33	69	507.900,283 648.395,755	70	507.877,003 648.405,089	25.08 2
70	507.877,003 648.405,089	71	507.864,145 648.410,171	13.82 6	71	507.864,145 648.410,171	72	507.860,522 648.410,832	3.683	72	507.860,522 648.410,832	73	507.842,235 648.416,245	19.07 1
73	507.842,235 648.416,245	74	507.805,006 648.437,483	42.86 1	74	507.805,006 648.437,483	75	507.785,767 648.446,758	21.35 8	75	507.785,767 648.446,758	76	507.771,018 648.454,332	16.58
76	507.771,018 648.454,332	77	507.770,645 648.454,629	0.477	77	507.770,645 648.454,629	78	507.767,15 648.456,018	3.761	78	507.767,15 648.456,018	79	507.754,871 648.457,844	12.41 4
79	507.754,871 648.457,844	80	507.747,699 648.458,234	7.183	80	507.747,699 648.458,234	81	507.745,802 648.458,221	1.897	81	507.745,802 648.458,221	82	507.737,823 648.457,204	8.044
82	507.737,823 648.457,204	83	507.731,548 648.456,266	6.345	83	507.731,548 648.456,266	84	507.724,892 648.455,27	6.73	84	507.724,892 648.455,27	85	507.713,173 648.452,675	12.00 3

Punct început	X / Y	Punct sfârșit	X / Y	Lungime segment	Punct început	X / Y	Punct sfârșit	X / Y	Lungime segment	Punct început	X / Y	Punct sfârșit	X / Y	Lungime segment
85	507.713,173 648.452,675	86	507.711,221 648.451,726	2.17	86	507.711,221 648.451,726	87	507.696,337 648.444,492	16.54 9	87	507.696,337 648.444,492	88	507.676,999 648.431,192	23.47
88	507.676,999 648.431,192	89	507.648,579 648.410,039	35.42 8	89	507.648,579 648.410,039	90	507.628,485 648.395,725	24.67 1	90	507.628,485 648.395,725	91	507.619,646 648.390,205	10.42 1
91	507.619,646 648.390,205	92	507.604,242 648.381,565	17.66 2	92	507.604,242 648.381,565	93	507.598,149 648.378,699	6.733	93	507.598,149 648.378,699	94	507.591,15 648.376,777	7.258
94	507.591,15 648.376,777	95	507.580,468 648.376,66	10.68 3	95	507.580,468 648.376,66	96	507.557,885 648.375,006	22.64 3	96	507.557,885 648.375,006	97	507.550,524 648.373,34	7.547
97	507.550,524 648.373,34	98	507.548,821 648.373,472	1.708	98	507.548,821 648.373,472	99	507.547,659 648.373,275	1.179	99	507.547,659 648.373,275	100	507.538,692 648.374,251	9.02
100	507.538,692 648.374,251	101	507.532,702 648.376,511	6.402	101	507.532,702 648.376,511	102	507.529,591 648.377,143	3.175	102	507.529,591 648.377,143	103	507.513,778 648.382,888	16.82 4
103	507.513,778 648.382,888	104	507.483,565 648.395,173	32.61 5	104	507.483,565 648.395,173	105	507.482,251 648.396,569	1.917	105	507.482,251 648.396,569	106	507.468,673 648.401,905	14.58 9
106	507.468,673 648.401,905	107	507.452,35 648.408,201	17.49 5	107	507.452,35 648.408,201	108	507.442,891 648.411,85	10.13 8	108	507.442,891 648.411,85	109	507.421,917 648.419,417	22.29 7
109	507.421,917 648.419,417	110	507.410,706 648.424,405	12.27 1	110	507.410,706 648.424,405	111	507.406,363 648.426,984	5.051	111	507.406,363 648.426,984	112	507.397,35 648.434,979	12.04 8
112	507.397,35 648.434,979	113	507.392,593 648.441,586	8.141	113	507.392,593 648.441,586	114	507.389,127 648.447,279	6.665	114	507.389,127 648.447,279	115	507.380,859 648.461,242	16.22 7
115	507.380,859 648.461,242	116	507.379,156 648.463,569	2.884	116	507.379,156 648.463,569	117	507.366,606 648.478,081	19.18 6	117	507.366,606 648.478,081	118	507.350,184 648.492,22	21.67
118	507.350,184 648.492,22	119	507.342,98 648.499,034	9.916	119	507.342,98 648.499,034	120	507.330,903 648.510,893	16.92 6	120	507.330,903 648.510,893	121	507.326,12 648.516,234	7.17
121	507.326,12 648.516,234	122	507.308,576 648.532,568	23.97 1	122	507.308,576 648.532,568	123	507.303,454 648.537,439	7.068	123	507.303,454 648.537,439	124	507.296,238 648.542,762	8.967
124	507.296,238 648.542,762	125	507.281,541 648.553,31	18.09	125	507.281,541 648.553,31	126	507.280,122 648.555,661	2.746	126	507.280,122 648.555,661	127	507.264,411 648.554,685	15.74 1
127	507.264,411 648.554,685	128	507.251,735 648.554,452	12.67 8	128	507.251,735 648.554,452	129	507.239,528 648.554,167	12.21	129	507.239,528 648.554,167	130	507.227,67 648.554,739	11.87 2
130	507.227,67 648.554,739	131	507.223,237 648.556,0	4.609	131	507.223,237 648.556,0	132	507.218,179 648.558,082	5.47	132	507.218,179 648.558,082	133	507.214,122 648.561,108	5.061
133	507.214,122 648.561,108	134	507.208,343 648.566,672	8.022	134	507.208,343 648.566,672	135	507.198,806 648.578,823	15.44 7	135	507.198,806 648.578,823	136	507.190,77 648.587,727	11.99 4
136	507.190,77 648.587,727	137	507.184,155 648.594,286	9.316	137	507.184,155 648.594,286	138	507.171,14 648.605,699	17.31	138	507.171,14 648.605,699	139	507.160,423 648.615,986	14.85 5
139	507.160,423 648.615,986	140	507.147,969 648.627,07	16.67 2	140	507.147,969 648.627,07	141	507.132,995 648.643,268	22.05 9	141	507.132,995 648.643,268	142	507.123,469 648.651,142	12.35 9
142	507.123,469 648.651,142	143	507.114,395 648.662,287	14.37 2	143	507.114,395 648.662,287	144	507.101,869 648.674,344	17.38 6	144	507.101,869 648.674,344	145	507.093,647 648.683,184	12.07 3
145	507.093,647 648.683,184	146	507.090,713 648.690,306	7.703	146	507.090,713 648.690,306	147	507.091,403 648.696,87	6.6	147	507.091,403 648.696,87	148	507.093,373 648.701,554	5.081
148	507.093,373 648.701,554	149	507.089,503 648.715,253	14.23 5	149	507.089,503 648.715,253	150	507.087,35 648.727,324	12.26 2	150	507.087,35 648.727,324	151	507.082,798 648.740,561	13.99 8
151	507.082,798 648.740,561	152	507.078,351 648.749,82	10.27 2	152	507.078,351 648.749,82	153	507.071,135 648.759,293	11.90 8	153	507.071,135 648.759,293	154	507.066,434 648.764,776	7.222
154	507.066,434 648.764,776	155	507.058,674 648.774,391	12.35 6	155	507.058,674 648.774,391	156	507.053,203 648.779,456	7.456	156	507.053,203 648.779,456	157	507.050,589 648.781,875	3.562
157	507.050,589 648.781,875	158	507.034,773 648.795,869	21.11 8	158	507.034,773 648.795,869	159	507.028,806 648.801,709	8.349	159	507.028,806 648.801,709	160	507.022,415 648.812,011	12.12 3
160	507.022,415 648.812,011	161	507.020,627 648.813,726	2.478	161	507.020,627 648.813,726	162	507.015,281 648.818,851	7.406	162	507.015,281 648.818,851	163	507.018,27 648.812,572	6.954
163	507.018,27 648.812,572	164	507.019,222 648.800,738	11.87 2	164	507.019,222 648.800,738	165	507.029,28 648.787,039	16.99 5	165	507.029,28 648.787,039	166	507.041,593 648.777,673	15.47
166	507.041,593 648.777,673	167	507.048,711 648.771,774	9.245	167	507.048,711 648.771,774	168	507.061,005 648.758,214	18.30 3	168	507.061,005 648.758,214	169	507.071,152 648.742,754	18.49 3
169	507.071,152 648.742,754	170	507.077,729 648.727,289	16.80 5	170	507.077,729 648.727,289	171	507.080,976 648.709,536	18.04 7	171	507.080,976 648.709,536	172	507.081,526 648.696,279	13.26 8
172	507.081,526 648.696,279	173	507.083,533 648.688,151	8.372	173	507.083,533 648.688,151	174	507.083,43 648.683,303	4.849	174	507.083,43 648.683,303	175	507.091,334 648.672,961	13.01 7
175	507.091,334 648.672,961	176	507.103,939 648.661,256	17.20 2	176	507.103,939 648.661,256	177	507.117,93 648.646,114	20.61 6	177	507.117,93 648.646,114	178	507.121,573 648.641,817	5.633
178	507.121,573 648.641,817	179	507.136,356 648.622,048	24.68 5	179	507.136,356 648.622,048	180	507.141,514 648.615,741	8.148	180	507.141,514 648.615,741	181	507.145,795 648.611,797	5.821
181	507.145,795 648.611,797	182	507.151,334 648.607,549	6.98	182	507.151,334 648.607,549	183	507.163,173 648.600,296	13.88 4	183	507.163,173 648.600,296	184	507.175,763 648.590,429	15.99 6

Punct început	X / Y	Punct sfârșit	X / Y	Lungime segment	Punct început	X / Y	Punct sfârșit	X / Y	Lungime segment	Punct început	X / Y	Punct sfârșit	X / Y	Lungime segment
184	507.175,763 648.590,429	185	507.198,797 648.566,449	33.251	185	507.198,797 648.566,449	186	507.210,277 648.552,446	18.107	186	507.210,277 648.552,446	187	507.213,448 648.550,114	3.936
187	507.213,448 648.550,114	188	507.217,69 648.549,145	4.351	188	507.217,69 648.549,145	189	507.226,012 648.544,217	9.672	189	507.226,012 648.544,217	190	507.229,864 648.544,771	3.892
190	507.229,864 648.544,771	191	507.236,8 648.544,948	6.938	191	507.236,8 648.544,948	192	507.251,908 648.545,883	15.137	192	507.251,908 648.545,883	193	507.263,388 648.545,711	11.481
193	507.263,388 648.545,711	194	507.271,54 648.544,965	8.186	194	507.271,54 648.544,965	195	507.275,158 648.543,732	3.822	195	507.275,158 648.543,732	196	507.289,949 648.532,698	18.453
196	507.289,949 648.532,698	197	507.299,0 648.525,529	11.546	197	507.299,0 648.525,529	198	507.320,272 648.507,245	28.05	198	507.320,272 648.507,245	199	507.342,5 648.488,505	29.074
199	507.342,5 648.488,505	200	507.364,989 648.467,895	30.505	200	507.364,989 648.467,895	201	507.373,664 648.456,719	14.148	201	507.373,664 648.456,719	202	507.378,795 648.448,859	9.387
202	507.378,795 648.448,859	203	507.384,86 648.438,912	11.65	203	507.384,86 648.438,912	204	507.390,473 648.430,178	10.382	204	507.390,473 648.430,178	205	507.392,455 648.427,238	3.546
205	507.392,455 648.427,238	206	507.395,69 648.423,504	4.94	206	507.395,69 648.423,504	207	507.396,041 648.422,477	1.085	207	507.396,041 648.422,477	208	507.396,134 648.421,333	1.148
208	507.396,134 648.421,333	209	507.402,733 648.416,379	8.252	209	507.402,733 648.416,379	210	507.404,13 648.417,47	1.773	210	507.404,13 648.417,47	211	507.405,434 648.417,829	1.353
211	507.405,434 648.417,829	212	507.407,538 648.417,216	2.191	212	507.407,538 648.417,216	213	507.421,417 648.411,863	14.876	213	507.421,417 648.411,863	214	507.435,886 648.406,347	15.485
214	507.435,886 648.406,347	215	507.463,747 648.394,178	30.403	215	507.463,747 648.394,178	216	507.495,49 648.380,594	34.527	216	507.495,49 648.380,594	217	507.513,195 648.373,19	19.191
217	507.513,195 648.373,19	218	507.525,585 648.368,406	13.282	218	507.525,585 648.368,406	219	507.541,099 648.364,187	16.077	219	507.541,099 648.364,187	220	507.544,51 648.363,082	3.586
220	507.544,51 648.363,082	221	507.548,05 648.360,647	4.297	221	507.548,05 648.360,647	222	507.549,115 648.358,892	2.053	222	507.549,115 648.358,892	223	507.551,311 648.355,196	4.299
223	507.551,311 648.355,196	224	507.554,623 648.349,621	6.485	224	507.554,623 648.349,621	225	507.563,417 648.354,992	10.304	225	507.563,417 648.354,992	226	507.566,392 648.358,317	4.462
226	507.566,392 648.358,317	227	507.573,157 648.361,759	7.59	227	507.573,157 648.361,759	228	507.578,743 648.362,98	5.718	228	507.578,743 648.362,98	229	507.579,445 648.366,228	3.323
229	507.579,445 648.366,228	230	507.591,689 648.368,296	12.417	230	507.591,689 648.368,296	231	507.596,543 648.369,977	5.137	231	507.596,543 648.369,977	232	507.597,858 648.370,216	1.337
232	507.597,858 648.370,216	233	507.601,613 648.371,503	3.969	233	507.601,613 648.371,503	234	507.618,094 648.380,751	18.898	234	507.618,094 648.380,751	235	507.637,015 648.391,694	21.858
235	507.637,015 648.391,694	236	507.664,357 648.411,943	34.024	236	507.664,357 648.411,943	237	507.687,919 648.430,339	29.893	237	507.687,919 648.430,339	238	507.698,864 648.437,677	13.177
238	507.698,864 648.437,677	239	507.709,389 648.443,677	12.115	239	507.709,389 648.443,677	240	507.721,294 648.447,889	12.628	240	507.721,294 648.447,889	241	507.726,203 648.448,883	5.009
241	507.726,203 648.448,883	242	507.731,682 648.449,808	5.557	242	507.731,682 648.449,808	243	507.735,724 648.450,389	4.084	243	507.735,724 648.450,389	244	507.740,711 648.450,781	5.002
244	507.740,711 648.450,781	245	507.741,653 648.450,854	0.945	245	507.741,653 648.450,854	246	507.749,814 648.450,893	8.161	246	507.749,814 648.450,893	247	507.767,256 648.446,837	17.907
247	507.767,256 648.446,837	248	507.791,4 648.434,575	27.079	248	507.791,4 648.434,575	249	507.811,72 648.423,846	22.979	249	507.811,72 648.423,846	250	507.823,801 648.417,202	13.787
250	507.823,801 648.417,202	251	507.825,886 648.415,859	2.48	251	507.825,886 648.415,859	252	507.828,248 648.414,661	2.648	252	507.828,248 648.414,661	253	507.829,376 648.413,877	1.374
253	507.829,376 648.413,877	254	507.843,41 648.407,381	15.465	254	507.843,41 648.407,381	255	507.852,436 648.403,492	9.828	255	507.852,436 648.403,492	256	507.856,271 648.401,36	4.388
256	507.856,271 648.401,36	257	507.863,263 648.398,164	7.688	257	507.863,263 648.398,164	258	507.865,492 648.397,503	2.325	258	507.865,492 648.397,503	259	507.875,666 648.393,317	11.001
259	507.875,666 648.393,317	260	507.880,324 648.390,813	5.288	260	507.880,324 648.390,813	261	507.881,017 648.390,209	0.919	261	507.881,017 648.390,209	262	507.913,549 648.377,333	34.987
262	507.913,549 648.377,333	263	507.962,14 648.361,61	51.071	263	507.962,14 648.361,61	264	507.976,871 648.351,514	17.859	264	507.976,871 648.351,514	265	507.981,819 648.347,577	6.323
265	507.981,819 648.347,577	266	507.990,322 648.337,942	12.85	266	507.990,322 648.337,942	267	507.999,676 648.326,727	14.604	267	507.999,676 648.326,727	268	508.010,332 648.310,81	19.155
268	508.010,332 648.310,81	269	508.012,159 648.308,034	3.323	269	508.012,159 648.308,034	270	508.017,485 648.299,863	9.754	270	508.017,485 648.299,863	271	508.024,166 648.295,733	7.854
271	508.024,166 648.295,733	1	508.029,95 648.292,31	6.721										

** Lungimile segmentelor sunt determinate în planul de proiecție Stereo 70 și sunt rotunjite la 1 milimetru.

*** Distanța dintre puncte este formată din segmente cumulate ce sunt mai mici decât valoarea 1 milimetru.

**DATE DESPRE IMOBILUL NR. 4311**

Oficiul de Cadastru și Publicitate Imobiliară SUCEAVA
Biroul de Cadastru și Publicitate Imobiliară Vatra Dornei

A. Partea I. Descrierea imobilului

TEREN Necunoscut

Adresa: Loc. Tataru, Jud. Suceava

Nr. Crt	Nr cadastral Nr. topografic	Suprafața* (mp)	Observații / Referințe
A1	31020	9.181	Sector cadastral:0 Teren neimprejmuit;

Construcții

Crt	Nr cadastral Nr. topografic	Adresa	Observații / Referințe
A1.1	31020-C1	Loc. Tataru, Jud. Suceava	Nr. niveluri:1; S. construita la sol:21 mp; S. construita desfasurata:21 mp; podet
A1.2	31020-C2	Loc. Tataru, Jud. Suceava	Nr. niveluri:1; S. construita la sol:55 mp; S. construita desfasurata:55 mp; podet
A1.3	31020-C3	Loc. Tataru, Jud. Suceava	Nr. niveluri:1; S. construita la sol:21 mp; S. construita desfasurata:21 mp; podet

B. Partea II. Proprietari și acte

Inscrieri privitoare la dreptul de proprietate și alte drepturi reale		Referințe
9569 / 12/08/2013		
Act Administrativ nr. 1357, din 27/12/2001 emis de Guvernul Romaniei (extras din inventarul bunurilor care apartin domeniului public al Comunei Poiana Stampei- anexa 69);		
B1	Intabulare, drept de PROPRIETATE, dobandit prin Lege, cota actuala 1/1, cota initiala 1/1 1) COMUNA POIANA STAMPEI, CIF:5021250, DOMENIUL PUBLIC	A1
7575 / 16/05/2023		
Act Administrativ nr. 12, din 12/05/2023 emis de COMUNA POIANA STAMPEI;		
B2	se notează autorizația de construire nr. 12 din data de 12 mai 2023 emisă de Comuna Poiana Stampei	A1
/		
Act Administrativ nr. 2981, din 31/03/2023 emis de COMUNA POIANA STAMPEI;		
B3	Intabulare, drept de PROPRIETATE, dobandit prin Lege, cota actuala 1/1, cota initiala 1/1 1) COMUNA POIANA STAMPEI, CIF:5021250	A1.1, A1.2, A1.3

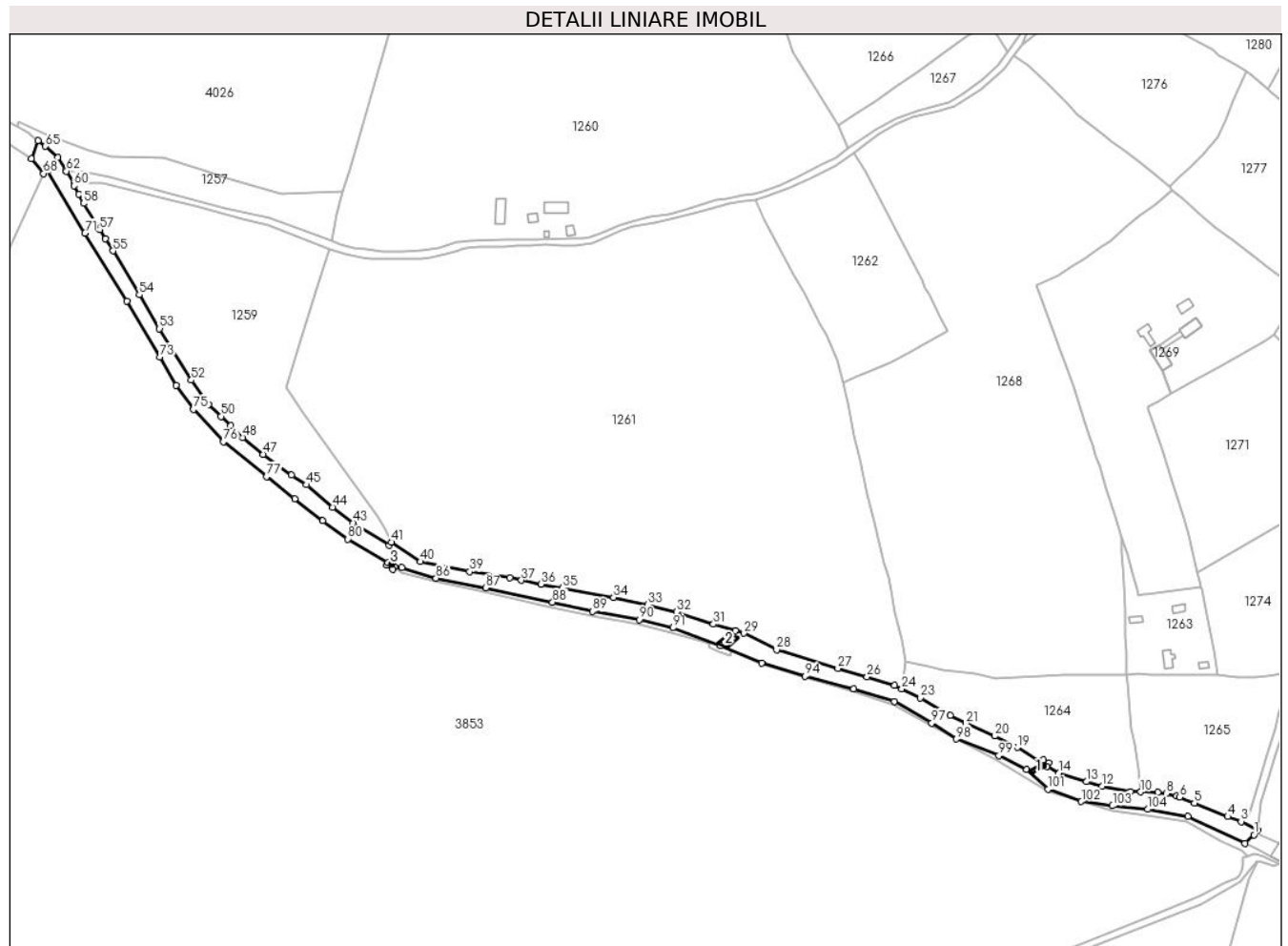
C. Partea III. SARCINI .

Inscrieri privind dezmembramintele dreptului de proprietate, drepturi reale de garanție și sarcini	Referințe
NU SUNT	

Teren

Nr cadastral	Suprafața (mp)*	Observații / Referințe
31020	9.181	

* Suprafața este determinată în planul de proiecție Stereo 70.



Date referitoare la teren

Crt	Categorie folosință	Intra vilan	Suprafața (mp)	Tarla	Parcelă	Nr. topo	Observații / Referințe
1	drum	NU	9.021	-	-	-	Teren partial împrejmuit
2	drum	DA	160	-	-	-	

Date referitoare la construcții

Crt	Număr	Destinație construcție	Supraf. (mp)	Situație juridică	Observații / Referințe
A1.1	31020-C1	construcții industriale și edilitare	21	Cu acte	Nr. niveluri:1; S. construita la sol:21 mp; S. construita desfasurata:21 mp; podet
A1.2	31020-C2	construcții industriale și edilitare	55	Cu acte	Nr. niveluri:1; S. construita la sol:55 mp; S. construita desfasurata:55 mp; podet
A1.3	31020-C3	construcții industriale și edilitare	21	Cu acte	Nr. niveluri:1; S. construita la sol:21 mp; S. construita desfasurata:21 mp; podet

Lungime Segmente

1) Valorile lungimilor segmentelor sunt obținute din proiecție în plan.

Punct început	X / Y	Punct sfârșit	X / Y	Lungime segment	Punct început	X / Y	Punct sfârșit	X / Y	Lungime segment	Punct început	X / Y	Punct sfârșit	X / Y	Lungime segment
1	509.125,843 647.683,289	2	509.128,125 647.686,204	3.702	2	509.128,125 647.686,204	3	509.117,873 647.691,544	11.559	3	509.117,873 647.691,544	4	509.109,548 647.694,555	8.853
4	509.109,548 647.694,555	5	509.088,642 647.702,955	22.53	5	509.088,642 647.702,955	6	509.079,616 647.706,663	9.758	6	509.079,616 647.706,663	7	509.077,607 647.707,485	2.171
7	509.077,607 647.707,485	8	509.071,266 647.709,02	6.524	8	509.071,266 647.709,02	9	509.065,864 647.709,739	5.45	9	509.065,864 647.709,739	10	509.055,195 647.709,958	10.671
10	509.055,195 647.709,958	11	509.048,635 647.710,208	6.565	11	509.048,635 647.710,208	12	509.031,207 647.713,441	17.725	12	509.031,207 647.713,441	13	509.021,436 647.716,351	10.195
13	509.021,436 647.716,351	14	509.004,301 647.721,681	17.945	14	509.004,301 647.721,681	15	508.996,812 647.725,911	8.601	15	508.996,812 647.725,911	16	508.997,818 647.727,984	2.304
16	508.997,818 647.727,984	17	508.994,492 647.729,832	3.805	17	508.994,492 647.729,832	18	508.993,204 647.727,96	2.272	18	508.993,204 647.727,96	19	508.978,358 647.737,616	17.71
19	508.978,358 647.737,616	20	508.964,257 647.744,831	15.84	20	508.964,257 647.744,831	21	508.946,001 647.752,602	19.841	21	508.946,001 647.752,602	22	508.936,417 647.757,642	10.828
22	508.936,417 647.757,642	23	508.917,86 647.768,584	21.543	23	508.917,86 647.768,584	24	508.906,271 647.774,274	12.911	24	508.906,271 647.774,274	25	508.901,537 647.776,296	5.148
25	508.901,537 647.776,296	26	508.884,548 647.781,705	17.829	26	508.884,548 647.781,705	27	508.866,333 647.786,834	18.923	27	508.866,333 647.786,834	28	508.828,099 647.798,484	39.97
28	508.828,099 647.798,484	29	508.807,76 647.808,87	22.837	29	508.807,76 647.808,87	30	508.802,261 647.810,333	5.69	30	508.802,261 647.810,333	31	508.788,618 647.814,536	14.276
31	508.788,618 647.814,536	32	508.765,72 647.822,089	24.112	32	508.765,72 647.822,089	33	508.747,714 647.826,554	18.551	33	508.747,714 647.826,554	34	508.726,375 647.831,146	21.827
34	508.726,375 647.831,146	35	508.694,687 647.837,133	32.249	35	508.694,687 647.837,133	36	508.681,013 647.839,39	13.859	36	508.681,013 647.839,39	37	508.668,803 647.841,75	12.436
37	508.668,803 647.841,75	38	508.661,611 647.843,304	7.358	38	508.661,611 647.843,304	39	508.636,587 647.847,152	25.318	39	508.636,587 647.847,152	40	508.605,98 647.853,414	31.241
40	508.605,98 647.853,414	41	508.587,747 647.865,519	21.885	41	508.587,747 647.865,519	42	508.586,346 647.863,476	2.477	42	508.586,346 647.863,476	43	508.563,905 647.877,657	26.546
43	508.563,905 647.877,657	44	508.550,972 647.887,43	16.21	44	508.550,972 647.887,43	45	508.534,815 647.901,31	21.3	45	508.534,815 647.901,31	46	508.525,34 647.907,298	11.209
46	508.525,34 647.907,298	47	508.507,721 647.920,248	21.866	47	508.507,721 647.920,248	48	508.494,995 647.930,815	16.541	48	508.494,995 647.930,815	49	508.487,332 647.938,226	10.66
49	508.487,332 647.938,226	50	508.481,379 647.943,939	8.251	50	508.481,379 647.943,939	51	508.473,551 647.951,242	10.706	51	508.473,551 647.951,242	52	508.462,964 647.966,561	18.621
52	508.462,964 647.966,561	53	508.443,058 647.998,561	37.686	53	508.443,058 647.998,561	54	508.430,52 648.019,723	24.597	54	508.430,52 648.019,723	55	508.414,023 648.047,031	31.904
55	508.414,023 648.047,031	56	508.409,316 648.054,623	8.933	56	508.409,316 648.054,623	57	508.405,773 648.060,241	6.642	57	508.405,773 648.060,241	58	508.395,594 648.076,6	19.267
58	508.395,594 648.076,6	59	508.392,843 648.082,476	6.488	59	508.392,843 648.082,476	60	508.389,884 648.087,686	5.992	60	508.389,884 648.087,686	61	508.389,734 648.089,484	1.804
61	508.389,734 648.089,484	62	508.384,998 648.096,713	8.642	62	508.384,998 648.096,713	63	508.384,442 648.096,857	0.574	63	508.384,442 648.096,857	64	508.379,542 648.105,298	9.76
64	508.379,542 648.105,298	65	508.371,914 648.112,189	10.28	65	508.371,914 648.112,189	66	508.367,194 648.115,578	5.811	66	508.367,194 648.115,578	67	508.363,191 648.104,647	11.641
67	508.363,191 648.104,647	68	508.370,718 648.095,23	12.056	68	508.370,718 648.095,23	69	508.372,161 648.098,725	3.781	69	508.372,161 648.098,725	70	508.373,142 648.097,096	1.902
70	508.373,142 648.097,096	71	508.396,551 648.058,203	45.394	71	508.396,551 648.058,203	72	508.422,592 648.015,887	49.687	72	508.422,592 648.015,887	73	508.443,162 647.980,944	40.548
73	508.443,162 647.980,944	74	508.453,566 647.963,342	20.447	74	508.453,566 647.963,342	75	508.464,186 647.948,244	18.459	75	508.464,186 647.948,244	76	508.482,89 647.928,164	27.442
76	508.482,89 647.928,164	77	508.509,82 647.906,331	34.668	77	508.509,82 647.906,331	78	508.527,387 647.892,671	22.253	78	508.527,387 647.892,671	79	508.544,936 647.878,887	22.315
79	508.544,936 647.878,887	80	508.560,685 647.867,525	19.42	80	508.560,685 647.867,525	81	508.585,515 647.852,665	28.937	81	508.585,515 647.852,665	82	508.584,77 647.851,2	1.644
82	508.584,77 647.851,2	83	508.588,584 647.848,826	4.492	83	508.588,584 647.848,826	84	508.589,632 647.850,025	1.592	84	508.589,632 647.850,025	85	508.594,315 647.849,723	4.693
85	508.594,315 647.849,723	86	508.615,635 647.843,129	22.316	86	508.615,635 647.843,129	87	508.646,487 647.837,081	31.439	87	508.646,487 647.837,081	88	508.688,32 647.828,119	42.782
88	508.688,32 647.828,119	89	508.713,309 647.822,417	25.631	89	508.713,309 647.822,417	90	508.742,359 647.817,28	29.501	90	508.742,359 647.817,28	91	508.763,265 647.812,16	21.524
91	508.763,265 647.812,16	92	508.793,207 647.800,933	31.978	92	508.793,207 647.800,933	93	508.818,718 647.790,145	27.698	93	508.818,718 647.790,145	94	508.845,814 647.782,094	28.267
94	508.845,814 647.782,094	95	508.876,167 647.774,212	31.36	95	508.876,167 647.774,212	96	508.901,544 647.766,265	26.592	96	508.901,544 647.766,265	97	508.924,921 647.752,888	26.934

Punct început	X / Y	Punct sfârşit	X / Y	Lungime segment	Punct început	X / Y	Punct sfârşit	X / Y	Lungime segment	Punct început	X / Y	Punct sfârşit	X / Y	Lungime segment
97	508.924,921 647.752,888	98	508.940,329 647.742,967	18.326	98	508.940,329 647.742,967	99	508.966,788 647.732,729	28.371	99	508.966,788 647.732,729	100	508.984,117 647.723,784	19.501
100	508.984,117 647.723,784	101	508.997,571 647.711,705	18.081	101	508.997,571 647.711,705	102	509.018,202 647.703,943	22.043	102	509.018,202 647.703,943	103	509.037,638 647.701,293	19.616
103	509.037,638 647.701,293	104	509.059,649 647.699,118	22.118	104	509.059,649 647.699,118	105	509.084,823 647.694,571	25.581	105	509.084,823 647.694,571	106	509.120,401 647.678,016	39.241
106	509.120,401 647.678,016	1	509.125,843 647.683,289	7.578										

** Lungimile segmentelor sunt determinate în planul de proiecție Stereo 70 și sunt rotunjite la 1 milimetru.

*** Distanța dintre puncte este formată din segmente cumulate ce sunt mai mici decât valoarea 1 milimetru.

**DATE DESPRE IMOBILUL NR. 4312**

Oficiul de Cadastru și Publicitate Imobiliară SUCEAVA
Biroul de Cadastru și Publicitate Imobiliară Vatra Dornei

A. Partea I. Descrierea imobilului

TEREN Intravilan

Adresa: Loc. Tataru, Jud. Suceava

Nr. Crt	Nr cadastral Nr. topografic	Suprafața* (mp)	Observații / Referințe
A1	31278	1.565	Sector cadastral:0 Teren neimprejmuit;

Construcții

Crt	Nr cadastral Nr. topografic	Adresa	Observații / Referințe
A1.1	31278-C1	Loc. Tataru, Jud. Suceava	Nr. niveluri:1; S. construita la sol:65 mp; S. construita desfasurata:65 mp; podet

B. Partea II. Proprietari și acte

Inscrieri privitoare la dreptul de proprietate și alte drepturi reale		Referințe
9588 / 27/06/2014		
Act Notarial nr. 1525, din 27/06/2014 emis de Vasilit Niculina;		
B1	Se infiinteaza cartea funciara 31278 a imobilului cu numarul cadastral 31278/Poiana Stampei, rezultat din dezmembrarea imobilului cu numarul cadastral 30995 inscris in cartea funciara 30995;	A1
Act Normativ nr. 1357, din 27/12/2001 emis de Guvernul Romaniei (extras din inventarul bunurilor care apartin domeniului public al Comunei Poiana Stampei - anexa 69);		
B2	Intabulare, drept de PROPRIETATE, dobandit prin Lege, cota actuala 1/1, cota initiala 1/1 1) COMUNA POIANA STAMPEI, CIF:5021250, DOMENIUL PUBLIC	A1
7575 / 16/05/2023		
Act Administrativ nr. 12, din 12/05/2023 emis de COMUNA POIANA STAMPEI;		
B3	se notează autorizația de construire nr. 12 din data de 12 mai 2023 emisă de Comuna Poiana Stampei	A1
/		
Act Administrativ nr. 2981, din 31/03/2023 emis de COMUNA POIANA STAMPEI;		
B4	Intabulare, drept de PROPRIETATE, dobandit prin Lege, cota actuala 1/1, cota initiala 1/1 1) COMUNA POIANA STAMPEI, CIF:5021250	A1.1

C. Partea III. SARCINI .

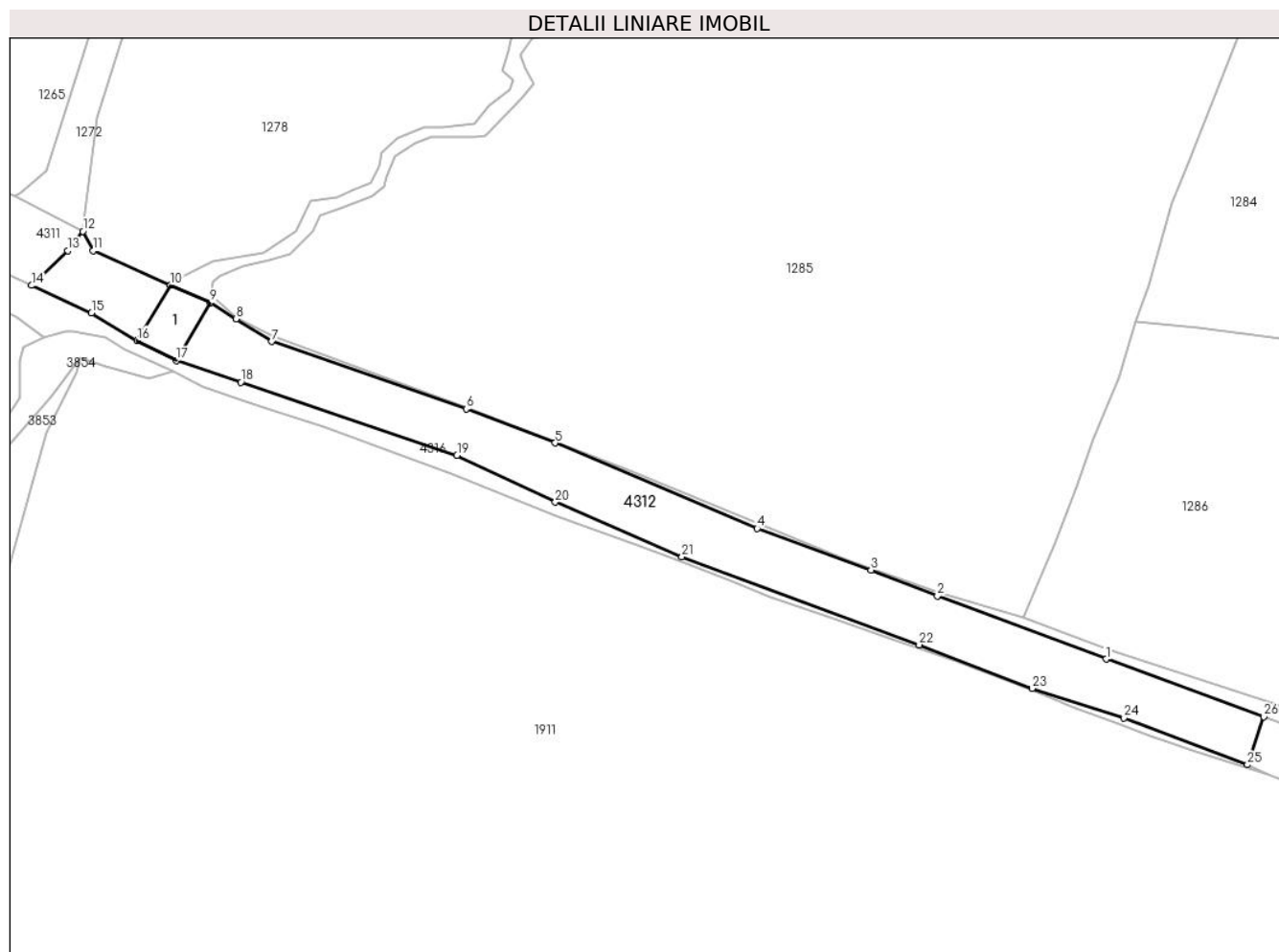
Inscrieri privind dezmembramintele dreptului de proprietate, drepturi reale de garanție și sarcini	Referințe
NU SUNT	

Anexa Nr. 1 La Partea I

Teren

Nr cadastral	Suprafața (mp)*	Observații / Referințe
31278	1.565	

* Suprafața este determinată în planul de proiecție Stereo 70.



Date referitoare la teren

Crt	Categorie folosință	Intravilan	Suprafața (mp)	Tarla	Parcelă	Nr. topo	Observații / Referințe
1	drum	DA	1.565	-	-	-	

Date referitoare la construcții

Crt	Număr	Destinație construcție	Supraf. (mp)	Situație juridică	Observații / Referințe
A1.1	31278-C1	construcții industriale și edilitare	65	Cu acte	Nr. niveluri:1; S. construită la sol:65 mp; S. construită desfășurată:65 mp; podet

Lungime Segmente

1) Valorile lungimilor segmentelor sunt obținute din proiecție în plan.

Punct început	X / Y	Punct sfârșit	X / Y	Lungime segment (** (m)	Punct început	X / Y	Punct sfârșit	X / Y	Lungime segment (** (m)
1	509.282,72 647.621,612	2	509.257,238 647.631,163	27.213	2	509.257,238 647.631,163	3	509.247,202 647.635,06	10.766
3	509.247,202 647.635,06	4	509.230,014 647.641,325	18.294	4	509.230,014 647.641,325	5	509.199,488 647.654,244	33.147
5	509.199,488 647.654,244	6	509.186,056 647.659,392	14.385	6	509.186,056 647.659,392	7	509.156,685 647.669,554	31.079

Punct început	X / Y	Punct sfârșit	X / Y	Lungime segment (** (m)
7	509.156,685 647.669,554	8	509.151,319 647.672,996	6.375
9	509.147,374 647.675,405	10	509.141,387 647.678,052	6.546
11	509.129,694 647.683,247	12	509.128,125 647.686,204	3.347
13	509.125,843 647.683,289	14	509.120,401 647.678,016	7.578
15	509.129,451 647.673,857	16	509.136,324 647.669,694	8.035
17	509.142,256 647.666,707	18	509.152,003 647.663,388	10.297
19	509.184,664 647.652,397	20	509.199,525 647.645,314	16.463
21	509.218,641 647.637,074	22	509.254,499 647.623,781	38.243
23	509.271,55 647.617,182	24	509.285,446 647.612,744	14.587
25	509.304,076 647.605,654	26	509.306,543 647.612,928	7.681

Punct început	X / Y	Punct sfârșit	X / Y	Lungime segment (** (m)
8	509.151,319 647.672,996	9	509.147,374 647.675,405	4.622
10	509.141,387 647.678,052	11	509.129,694 647.683,247	12.795
12	509.128,125 647.686,204	13	509.125,843 647.683,289	3.702
14	509.120,401 647.678,016	15	509.129,451 647.673,857	9.96
16	509.136,324 647.669,694	17	509.142,256 647.666,707	6.642
18	509.152,003 647.663,388	19	509.184,664 647.652,397	34.461
20	509.199,525 647.645,314	21	509.218,641 647.637,074	20.816
22	509.254,499 647.623,781	23	509.271,55 647.617,182	18.283
24	509.285,446 647.612,744	25	509.304,076 647.605,654	19.934
26	509.306,543 647.612,928	1	509.282,72 647.621,612	25.356

** Lungimile segmentelor sunt determinate în planul de proiecție Stereo 70 și sunt rotunjite la 1 milimetru.

*** Distanța dintre puncte este formată din segmente cumulate ce sunt mai mici decât valoarea 1 milimetru.

**DATE DESPRE IMOBILUL NR. 4313**

Oficiul de Cadastru și Publicitate Imobiliară SUCEAVA
Biroul de Cadastru și Publicitate Imobiliară Vatra Dornei

A. Partea I. Descrierea imobilului

TEREN Intravilan

Adresa: Loc. Poiana Stampei, Jud. Suceava, +intravilan Tesna

Nr. Crt	Nr cadastral Nr. topografic	Suprafața* (mp)	Observații / Referințe
A1	31277	Din acte: 15.089 Masurata: 15.088	Sector cadastral:0 Teren neimprejmuit;

B. Partea II. Proprietari și acte

Inscrieri privitoare la dreptul de proprietate și alte drepturi reale		Referințe
9588 / 27/06/2014		
Act Notarial nr. 1525, din 27/06/2014 emis de Vasilut Niculina;		
B1	Se infiinteaza cartea funciara 31277 a imobilului cu numarul cadastral 31277/Poiana Stampei, rezultat din dezmembrarea imobilului cu numarul cadastral 30995 inscris in cartea funciara 30995;	A1
Act Normativ nr. 1357, din 27/12/2001 emis de Guvernul Romaniei (extras din inventarul bunurilor care apartin domeniului public al Comunei Poiana Stampei - anexa 69);		
B2	Intabulare, drept de PROPRIETATE, dobandit prin Lege, cota actuala 1/1, cota initiala 1/1 1) COMUNA POIANA STAMPEI, CIF:5021250, DOMENIUL PUBLIC	A1

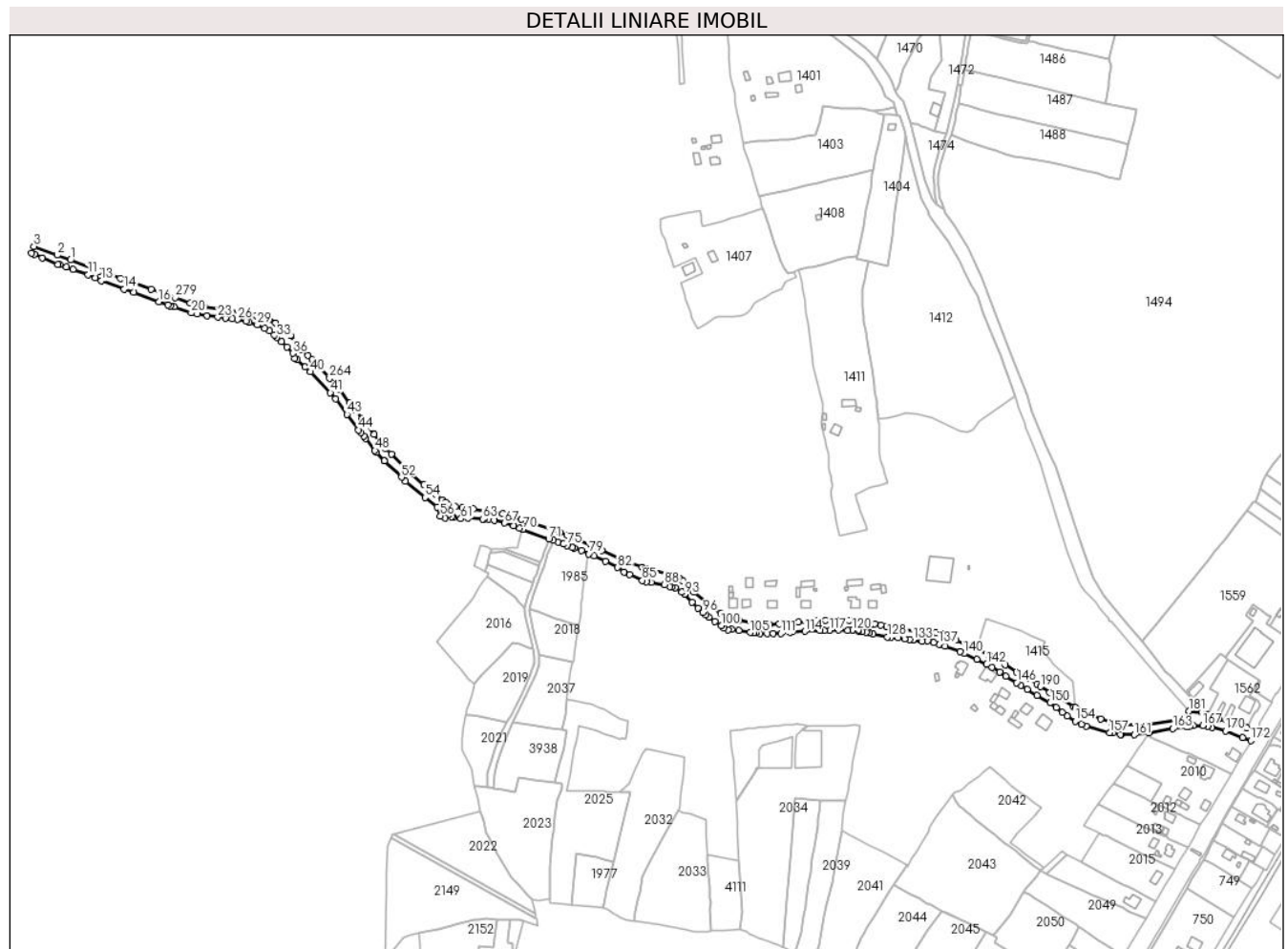
C. Partea III. SARCINI .

Inscrieri privind dezmembramintele dreptului de proprietate, drepturi reale de garanție și sarcini	Referințe
NU SUNT	

Anexa Nr. 1 La Partea I**Teren**

Nr cadastral	Suprafaţa (mp)*	Observaţii / Referinţe
31277	Din acte: 15.089 Masurata: 15.088	

* Suprafaţa este determinată în planul de proiecţie Stereo 70.

**Date referitoare la teren**

Crt	Categorie folosinţă	Intra vilan	Suprafaţa (mp)	Tarla	Parcelă	Nr. topo	Observaţii / Referinţe
1	drum	DA	15.088	-	-	-	

Lungime Segmente

1) Valorile lungimilor segmentelor sunt obţinute din proiecţie în plan.

Punct început	X / Y	Punct sfârşit	X / Y	Lungime segment
1	509.346,245 647.598,31	2	509.331,747 647.603,604	15.434
4	509.304,076 647.605,654	5	509.307,183 647.604,16	3.448
7	509.332,601 647.593,691	8	509.334,798 647.593,47	2.208
10	509.349,046 647.588,293	11	509.364,98 647.582,377	16.997
13	509.379,232 647.575,867	14	509.403,836 647.566,919	26.181
2	509.331,747 647.603,604	3	509.306,543 647.612,928	26.873
5	509.307,183 647.604,16	6	509.315,959 647.600,829	9.387
8	509.334,798 647.593,47	9	509.341,838 647.590,901	7.494
11	509.364,98 647.582,377	12	509.372,87 647.579,065	8.557
14	509.403,836 647.566,919	15	509.414,351 647.563,604	11.025
3	509.306,543 647.612,928	4	509.304,076 647.605,654	7.681
6	509.315,959 647.600,829	7	509.332,601 647.593,691	18.108
9	509.341,838 647.590,901	10	509.349,046 647.588,293	7.665
12	509.372,87 647.579,065	13	509.379,232 647.575,867	7.121
15	509.414,351 647.563,604	16	509.441,379 647.553,554	28.836

Punct început	X / Y	Punct sfârșit	X / Y	Lungime segment	Punct început	X / Y	Punct sfârșit	X / Y	Lungime segment	Punct început	X / Y	Punct sfârșit	X / Y	Lungime segment
16	509.441,379 647.553,554	17	509.450,751 647.550,069	9.999	17	509.450,751 647.550,069	18	509.453,686 647.548,942	3.144	18	509.453,686 647.548,942	19	509.457,828 647.547,837	4.287
19	509.457,828 647.547,837	20	509.476,204 647.541,503	19.437	20	509.476,204 647.541,503	21	509.483,04 647.540,204	6.958	21	509.483,04 647.540,204	22	509.493,328 647.538,404	10.444
22	509.493,328 647.538,404	23	509.504,722 647.536,779	11.509	23	509.504,722 647.536,779	24	509.513,054 647.536,023	8.366	24	509.513,054 647.536,023	25	509.520,139 647.535,259	7.126
25	509.520,139 647.535,259	26	509.526,215 647.534,312	6.149	26	509.526,215 647.534,312	27	509.535,182 647.532,494	9.149	27	509.535,182 647.532,494	28	509.538,324 647.531,344	3.346
28	509.538,324 647.531,344	29	509.547,264 647.528,52	9.375	29	509.547,264 647.528,52	30	509.555,002 647.524,794	8.588	30	509.555,002 647.524,794	31	509.560,361 647.521,892	6.094
31	509.560,361 647.521,892	32	509.565,548 647.517,751	6.637	32	509.565,548 647.517,751	33	509.568,543 647.515,158	3.962	33	509.568,543 647.515,158	34	509.573,159 647.510,609	6.481
34	509.573,159 647.510,609	35	509.579,341 647.504,886	8.424	35	509.579,341 647.504,886	36	509.585,802 647.497,921	9.5	36	509.585,802 647.497,921	37	509.587,786 647.492,397	5.869
37	509.587,786 647.492,397	38	509.590,305 647.491,061	2.851	38	509.590,305 647.491,061	39	509.598,929 647.483,282	11.614	39	509.598,929 647.483,282	40	509.604,594 647.477,948	7.781
40	509.604,594 647.477,948	41	509.626,056 647.455,527	31.037	41	509.626,056 647.455,527	42	509.631,609 647.448,704	8.797	42	509.631,609 647.448,704	43	509.643,869 647.432,257	20.514
43	509.643,869 647.432,257	44	509.656,499 647.415,563	20.933	44	509.656,499 647.415,563	45	509.659,123 647.412,67	3.906	45	509.659,123 647.412,67	46	509.661,859 647.408,796	4.743
46	509.661,859 647.408,796	47	509.663,985 647.406,236	3.328	47	509.663,985 647.406,236	48	509.674,11 647.393,41	16.341	48	509.674,11 647.393,41	49	509.675,997 647.391,672	2.565
49	509.675,997 647.391,672	50	509.684,427 647.382,534	12.433	50	509.684,427 647.382,534	51	509.684,433 647.382,527	0.009	51	509.684,433 647.382,527	52	509.702,627 647.364,666	25.496
52	509.702,627 647.364,666	53	509.706,861 647.360,102	6.226	53	509.706,861 647.360,102	54	509.727,863 647.342,699	27.275	54	509.727,863 647.342,699	55	509.740,904 647.332,319	16.668
55	509.740,904 647.332,319	56	509.744,542 647.322,942	10.058	56	509.744,542 647.322,942	57	509.749,77 647.320,976	5.585	57	509.749,77 647.320,976	58	509.752,715 647.323,825	4.098
58	509.752,715 647.323,825	59	509.756,387 647.322,25	3.996	59	509.756,387 647.322,25	60	509.758,549 647.321,299	2.362	60	509.758,549 647.321,299	61	509.766,581 647.319,959	8.143
61	509.766,581 647.319,959	62	509.774,114 647.320,627	7.563	62	509.774,114 647.320,627	63	509.790,094 647.319,486	16.021	63	509.790,094 647.319,486	64	509.791,481 647.319,479	1.387
64	509.791,481 647.319,479	65	509.796,353 647.319,446	4.872	65	509.796,353 647.319,446	66	509.802,353 647.318,102	6.149	66	509.802,353 647.318,102	67	509.813,768 647.315,314	11.751
67	509.813,768 647.315,314	68	509.823,198 647.312,249	9.916	68	509.823,198 647.312,249	69	509.830,052 647.309,637	7.335	69	509.830,052 647.309,637	70	509.833,265 647.308,505	3.407
70	509.833,265 647.308,505	71	509.861,243 647.298,326	29.772	71	509.861,243 647.298,326	72	509.865,94 647.296,594	5.006	72	509.865,94 647.296,594	73	509.871,565 647.294,705	5.934
73	509.871,565 647.294,705	74	509.877,065 647.292,603	5.888	74	509.877,065 647.292,603	75	509.880,802 647.291,246	3.976	75	509.880,802 647.291,246	76	509.886,68 647.289,034	6.28
76	509.886,68 647.289,034	77	509.888,793 647.288,239	2.258	77	509.888,793 647.288,239	78	509.896,654 647.285,553	8.307	78	509.896,654 647.285,553	79	509.904,478 647.281,982	8.6
79	509.904,478 647.281,982	80	509.910,261 647.279,729	6.206	80	509.910,261 647.279,729	81	509.922,349 647.274,173	13.304	81	509.922,349 647.274,173	82	509.935,548 647.267,416	14.828
82	509.935,548 647.267,416	83	509.942,335 647.262,504	8.378	83	509.942,335 647.262,504	84	509.948,103 647.259,64	6.44	84	509.948,103 647.259,64	85	509.962,236 647.253,604	15.368
85	509.962,236 647.253,604	86	509.966,422 647.252,304	4.383	86	509.966,422 647.252,304	87	509.971,806 647.251,399	5.46	87	509.971,806 647.251,399	88	509.986,117 647.248,912	14.525
88	509.986,117 647.248,912	89	509.991,501 647.247,16	5.662	89	509.991,501 647.247,16	90	509.993,932 647.246,531	2.511	90	509.993,932 647.246,531	91	509.997,522 647.245,43	3.755
91	509.997,522 647.245,43	92	510.004,596 647.241,337	8.173	92	510.004,596 647.241,337	93	510.007,619 647.238,619	4.065	93	510.007,619 647.238,619	94	510.015,826 647.229,922	11.958
94	510.015,826 647.229,922	95	510.022,033 647.223,734	8.765	95	510.022,033 647.223,734	96	510.027,486 647.218,981	7.234	96	510.027,486 647.218,981	97	510.030,589 647.216,505	3.97
97	510.030,589 647.216,505	98	510.033,98 647.213,967	4.236	98	510.033,98 647.213,967	99	510.040,309 647.209,391	7.81	99	510.040,309 647.209,391	100	510.047,174 647.204,925	8.19
100	510.047,174 647.204,925	101	510.049,97 647.202,166	3.928	101	510.049,97 647.202,166	102	510.054,355 647.200,441	4.712	102	510.054,355 647.200,441	103	510.058,187 647.200,967	3.868
103	510.058,187 647.200,967	104	510.065,96 647.199,41	7.927	104	510.065,96 647.199,41	105	510.078,234 647.197,478	12.425	105	510.078,234 647.197,478	106	510.082,176 647.196,981	3.973
106	510.082,176 647.196,981	107	510.084,586 647.196,924	2.411	107	510.084,586 647.196,924	108	510.089,011 647.196,583	4.438	108	510.089,011 647.196,583	109	510.096,906 647.196,502	7.895
109	510.096,906 647.196,502	110	510.103,168 647.196,598	6.263	110	510.103,168 647.196,598	111	510.111,291 647.196,396	8.126	111	510.111,291 647.196,396	112	510.121,059 647.197,414	9.821
112	510.121,059 647.197,414	113	510.123,563 647.198,12	2.602	113	510.123,563 647.198,12	114	510.137,072 647.198,748	13.524	114	510.137,072 647.198,748	115	510.153,551 647.199,532	16.498

Punct început	X / Y	Punct sfârșit	X / Y	Lungime segment	Punct început	X / Y	Punct sfârșit	X / Y	Lungime segment	Punct început	X / Y	Punct sfârșit	X / Y	Lungime segment
115	510.153,551 647.199,532	116	510.158,317 647.199,576	4.766	116	510.158,317 647.199,576	117	510.164,239 647.199,804	5.926	117	510.164,239 647.199,804	118	510.173,335 647.200,107	9.101
118	510.173,335 647.200,107	119	510.183,272 647.199,931	9.939	119	510.183,272 647.199,931	120	510.188,368 647.200,137	5.1	120	510.188,368 647.200,137	121	510.188,396 647.200,573	0.437
121	510.188,396 647.200,573	122	510.194,853 647.200,354	6.461	122	510.194,853 647.200,354	123	510.194,785 647.199,087	1.269	123	510.194,785 647.199,087	124	510.199,122 647.198,037	4.462
124	510.199,122 647.198,037	125	510.203,19 647.197,641	4.087	125	510.203,19 647.197,641	126	510.206,968 647.196,885	3.853	126	510.206,968 647.196,885	127	510.210,781 647.195,832	3.956
127	510.210,781 647.195,832	128	510.226,109 647.192,592	15.667	128	510.226,109 647.192,592	129	510.230,111 647.192,409	4.006	129	510.230,111 647.192,409	130	510.237,778 647.191,551	7.715
130	510.237,778 647.191,551	131	510.244,895 647.190,87	7.15	131	510.244,895 647.190,87	132	510.250,264 647.189,874	5.461	132	510.250,264 647.189,874	133	510.253,703 647.189,515	3.458
133	510.253,703 647.189,515	134	510.263,417 647.188,156	9.809	134	510.263,417 647.188,156	135	510.269,332 647.188,467	5.923	135	510.269,332 647.188,467	136	510.275,823 647.186,697	6.728
136	510.275,823 647.186,697	137	510.281,674 647.185,025	6.085	137	510.281,674 647.185,025	138	510.288,086 647.182,796	6.788	138	510.288,086 647.182,796	139	510.304,593 647.176,756	17.577
139	510.304,593 647.176,756	140	510.308,698 647.174,829	4.535	140	510.308,698 647.174,829	141	510.322,271 647.168,454	14.996	141	510.322,271 647.168,454	142	510.333,246 647.163,18	12.176
142	510.333,246 647.163,18	143	510.338,832 647.159,976	6.44	143	510.338,832 647.159,976	144	510.347,247 647.154,903	9.826	144	510.347,247 647.154,903	145	510.353,855 647.150,535	7.921
145	510.353,855 647.150,535	146	510.365,132 647.143,446	13.32	146	510.365,132 647.143,446	147	510.369,917 647.140,491	5.624	147	510.369,917 647.140,491	148	510.376,661 647.136,482	7.846
148	510.376,661 647.136,482	149	510.387,456 647.129,9	12.643	149	510.387,456 647.129,9	150	510.401,249 647.121,641	16.077	150	510.401,249 647.121,641	151	510.408,047 647.116,855	8.314
151	510.408,047 647.116,855	152	510.414,529 647.111,808	8.215	152	510.414,529 647.111,808	153	510.419,865 647.107,522	6.844	153	510.419,865 647.107,522	154	510.428,455 647.101,927	10.251
154	510.428,455 647.101,927	155	510.435,265 647.098,67	7.549	155	510.435,265 647.098,67	156	510.440,253 647.096,908	5.29	156	510.440,253 647.096,908	157	510.465,354 647.089,714	26.112
157	510.465,354 647.089,714	158	510.469,163 647.089,212	3.842	158	510.469,163 647.089,212	159	510.477,041 647.087,84	7.997	159	510.477,041 647.087,84	160	510.477,665 647.087,82	0.624
160	510.477,665 647.087,82	161	510.492,281 647.087,354	14.623	161	510.492,281 647.087,354	162	510.507,748 647.089,378	15.599	162	510.507,748 647.089,378	163	510.533,584 647.094,001	26.246
163	510.533,584 647.094,001	164	510.548,272 647.096,282	14.864	164	510.548,272 647.096,282	165	510.551,873 647.096,611	3.616	165	510.551,873 647.096,611	166	510.555,518 647.097,318	3.713
166	510.555,518 647.097,318	167	510.565,788 647.097,248	10.27	167	510.565,788 647.097,248	168	510.570,876 647.096,47	5.147	168	510.570,876 647.096,47	169	510.576,028 647.095,35	5.272
169	510.576,028 647.095,35	170	510.590,357 647.091,737	14.777	170	510.590,357 647.091,737	171	510.608,765 647.084,565	19.756	171	510.608,765 647.084,565	172	510.617,573 647.081,056	9.481
172	510.617,573 647.081,056	173	510.626,893 647.089,308	12.448	173	510.626,893 647.089,308	174	510.613,493 647.094,667	14.432	174	510.613,493 647.094,667	175	510.610,263 647.095,686	3.387
175	510.610,263 647.095,686	176	510.597,048 647.099,977	13.894	176	510.597,048 647.099,977	177	510.582,96 647.104,459	14.784	177	510.582,96 647.104,459	178	510.575,713 647.106,862	7.635
178	510.575,713 647.106,862	179	510.571,349 647.108,818	4.782	179	510.571,349 647.108,818	180	510.564,815 647.111,549	7.082	180	510.564,815 647.111,549	181	510.550,934 647.112,882	13.945
181	510.550,934 647.112,882	182	510.547,108 647.105,243	8.544	182	510.547,108 647.105,243	183	510.505,738 647.098,646	41.893	183	510.505,738 647.098,646	184	510.481,342 647.098,538	24.396
184	510.481,342 647.098,538	185	510.467,438 647.100,664	14.066	185	510.467,438 647.100,664	186	510.455,943 647.104,16	12.015	186	510.455,943 647.104,16	187	510.429,05 647.116,973	29.789
187	510.429,05 647.116,973	188	510.427,002 647.117,17	2.057	188	510.427,002 647.117,17	189	510.401,134 647.132,879	30.264	189	510.401,134 647.132,879	190	510.391,078 647.139,215	11.886
190	510.391,078 647.139,215	191	510.387,362 647.141,692	4.466	191	510.387,362 647.141,692	192	510.376,311 647.148,211	12.831	192	510.376,311 647.148,211	193	510.365,546 647.154,646	12.542
193	510.365,546 647.154,646	194	510.353,018 647.162,71	14.899	194	510.353,018 647.162,71	195	510.335,718 647.172,773	20.014	195	510.335,718 647.172,773	196	510.322,225 647.179,508	15.08
196	510.322,225 647.179,508	197	510.322,022 647.179,61	0.227	197	510.322,022 647.179,61	198	510.317,79 647.181,718	4.728	198	510.317,79 647.181,718	199	510.315,453 647.182,678	2.526
199	510.315,453 647.182,678	200	510.300,159 647.189,398	16.705	200	510.300,159 647.189,398	201	510.284,531 647.195,774	16.879	201	510.284,531 647.195,774	202	510.277,945 647.197,382	6.779
202	510.277,945 647.197,382	203	510.267,117 647.197,969	10.844	203	510.267,117 647.197,969	204	510.242,8 647.200,833	24.485	204	510.242,8 647.200,833	205	510.225,28 647.203,562	17.731
205	510.225,28 647.203,562	206	510.219,143 647.205,518	6.441	206	510.219,143 647.205,518	207	510.212,667 647.206,626	6.57	207	510.212,667 647.206,626	208	510.209,889 647.207,004	2.804
208	510.209,889 647.207,004	209	510.196,535 647.209,3	13.55	209	510.196,535 647.209,3	210	510.184,69 647.210,67	11.924	210	510.184,69 647.210,67	211	510.175,058 647.210,574	9.632
211	510.175,058 647.210,574	212	510.159,514 647.210,37	15.545	212	510.159,514 647.210,37	213	510.149,542 647.210,024	9.978	213	510.149,542 647.210,024	214	510.130,179 647.208,493	19.423

Punct început	X / Y	Punct sfârșit	X / Y	Lungime segment	Punct început	X / Y	Punct sfârșit	X / Y	Lungime segment	Punct început	X / Y	Punct sfârșit	X / Y	Lungime segment
214	510.130,179 647.208,493	215	510.114,769 647.207,145	15.469	215	510.114,769 647.207,145	216	510.109,538 647.206,6	5.259	216	510.109,538 647.206,6	217	510.099,337 647.206,407	10.203
217	510.099,337 647.206,407	218	510.093,26 647.206,456	6.077	218	510.093,26 647.206,456	219	510.083,354 647.207,192	9.933	219	510.083,354 647.207,192	220	510.083,158 647.207,194	0.196
220	510.083,158 647.207,194	221	510.065,877 647.210,778	17.649	221	510.065,877 647.210,778	222	510.059,804 647.212,003	6.195	222	510.059,804 647.212,003	223	510.053,838 647.213,333	6.112
223	510.053,838 647.213,333	224	510.050,571 647.215,019	3.676	224	510.050,571 647.215,019	225	510.046,561 647.218,026	5.012	225	510.046,561 647.218,026	226	510.032,678 647.228,592	17.446
226	510.032,678 647.228,592	227	510.017,563 647.241,158	19.656	227	510.017,563 647.241,158	228	510.015,037 647.244,617	4.283	228	510.015,037 647.244,617	229	510.005,831 647.252,729	12.27
229	510.005,831 647.252,729	230	510.003,032 647.255,419	3.882	230	510.003,032 647.255,419	231	509.994,184 647.258,604	9.404	231	509.994,184 647.258,604	232	509.965,786 647.266,266	29.413
232	509.965,786 647.266,266	233	509.961,709 647.267,614	4.294	233	509.961,709 647.267,614	234	509.942,494 647.273,97	20.239	234	509.942,494 647.273,97	235	509.918,331 647.286,055	27.017
235	509.918,331 647.286,055	236	509.907,104 647.291,505	12.48	236	509.907,104 647.291,505	237	509.881,842 647.301,993	27.353	237	509.881,842 647.301,993	238	509.873,461 647.305,148	8.955
238	509.873,461 647.305,148	239	509.837,557 647.317,724	38.043	239	509.837,557 647.317,724	240	509.831,783 647.319,456	6.028	240	509.831,783 647.319,456	241	509.824,374 647.321,688	7.738
241	509.824,374 647.321,688	242	509.811,399 647.325,596	13.551	242	509.811,399 647.325,596	243	509.780,054 647.330,44	31.717	243	509.780,054 647.330,44	244	509.768,333 647.331,584	11.777
244	509.768,333 647.331,584	245	509.760,722 647.332,915	7.727	245	509.760,722 647.332,915	246	509.757,324 647.333,944	3.55	246	509.757,324 647.333,944	247	509.754,86 647.335,318	2.821
247	509.754,86 647.335,318	248	509.750,134 647.337,814	5.345	248	509.750,134 647.337,814	249	509.746,75 647.340,498	4.319	249	509.746,75 647.340,498	250	509.739,715 647.345,919	8.881
250	509.739,715 647.345,919	251	509.732,037 647.351,989	9.788	251	509.732,037 647.351,989	252	509.726,988 647.356,464	6.747	252	509.726,988 647.356,464	253	509.712,397 647.368,937	19.196
253	509.712,397 647.368,937	254	509.711,205 647.370,082	1.653	254	509.711,205 647.370,082	255	509.691,778 647.389,339	27.354	255	509.691,778 647.389,339	256	509.684,921 647.395,737	9.378
256	509.684,921 647.395,737	257	509.679,983 647.401,384	7.501	257	509.679,983 647.401,384	258	509.673,247 647.410,683	11.482	258	509.673,247 647.410,683	259	509.659,922 647.427,734	21.64
259	509.659,922 647.427,734	260	509.652,752 647.437,078	11.778	260	509.652,752 647.437,078	261	509.652,259 647.437,163	0.5	261	509.652,259 647.437,163	262	509.646,872 647.444,263	8.912
262	509.646,872 647.444,263	263	509.635,434 647.459,111	18.743	263	509.635,434 647.459,111	264	509.625,189 647.470,964	15.667	264	509.625,189 647.470,964	265	509.615,257 647.481,851	14.737
265	509.615,257 647.481,851	266	509.606,525 647.490,902	12.577	266	509.606,525 647.490,902	267	509.602,069 647.495,357	6.301	267	509.602,069 647.495,357	268	509.595,057 647.502,312	9.876
268	509.595,057 647.502,312	269	509.590,685 647.508,189	7.325	269	509.590,685 647.508,189	270	509.582,867 647.516,808	11.637	270	509.582,867 647.516,808	271	509.577,603 647.521,739	7.213
271	509.577,603 647.521,739	272	509.567,007 647.530,417	13.696	272	509.567,007 647.530,417	273	509.560,658 647.534,45	7.522	273	509.560,658 647.534,45	274	509.556,408 647.536,574	4.751
274	509.556,408 647.536,574	275	509.546,472 647.538,486	10.118	275	509.546,472 647.538,486	276	509.536,799 647.541,229	10.054	276	509.536,799 647.541,229	277	509.490,838 647.548,073	46.468
277	509.490,838 647.548,073	278	509.474,886 647.552,12	16.457	278	509.474,886 647.552,12	279	509.459,047 647.557,81	16.83	279	509.459,047 647.557,81	280	509.433,204 647.566,929	27.405
280	509.433,204 647.566,929	281	509.400,134 647.578,803	35.137	281	509.400,134 647.578,803	282	509.376,777 647.586,628	24.633	282	509.376,777 647.586,628	1	509.346,245 647.598,31	32.691

** Lungimile segmentelor sunt determinate în planul de proiecție Stereo 70 și sunt rotunjite la 1 milimetru.

*** Distanța dintre puncte este formată din segmente cumulate ce sunt mai mici decât valoarea 1 milimetru.

**DATE DESPRE IMOBILUL NR. 4314**

Oficiul de Cadastru și Publicitate Imobiliară SUCEAVA
Biroul de Cadastru și Publicitate Imobiliară Vatra Dornei

A. Partea I. Descrierea imobilului

TEREN Intravilan

Adresa: Loc. Tataru, Jud. Suceava

Nr. Crt	Nr cadastral Nr. topografic	Suprafața* (mp)	Observații / Referințe
A1		997	Sector cadastral:0 Teren neimprejmuit;

B. Partea II. Proprietari și acte

Inscrieri privitoare la dreptul de proprietate și alte drepturi reale		Referințe
/		
Act Normativ nr. 7, din 13/03/1996 emis de PARLAMENTUL ROMANIEI;		
B1	Inscrierea provizorie, drept de PROPRIETATE, dobandit prin Lege, cota actuala 1/1, cota initiala 1/1 1) COMUNA POIANA STAMPEI, CIF:5021250	A1

C. Partea III. SARCINI .

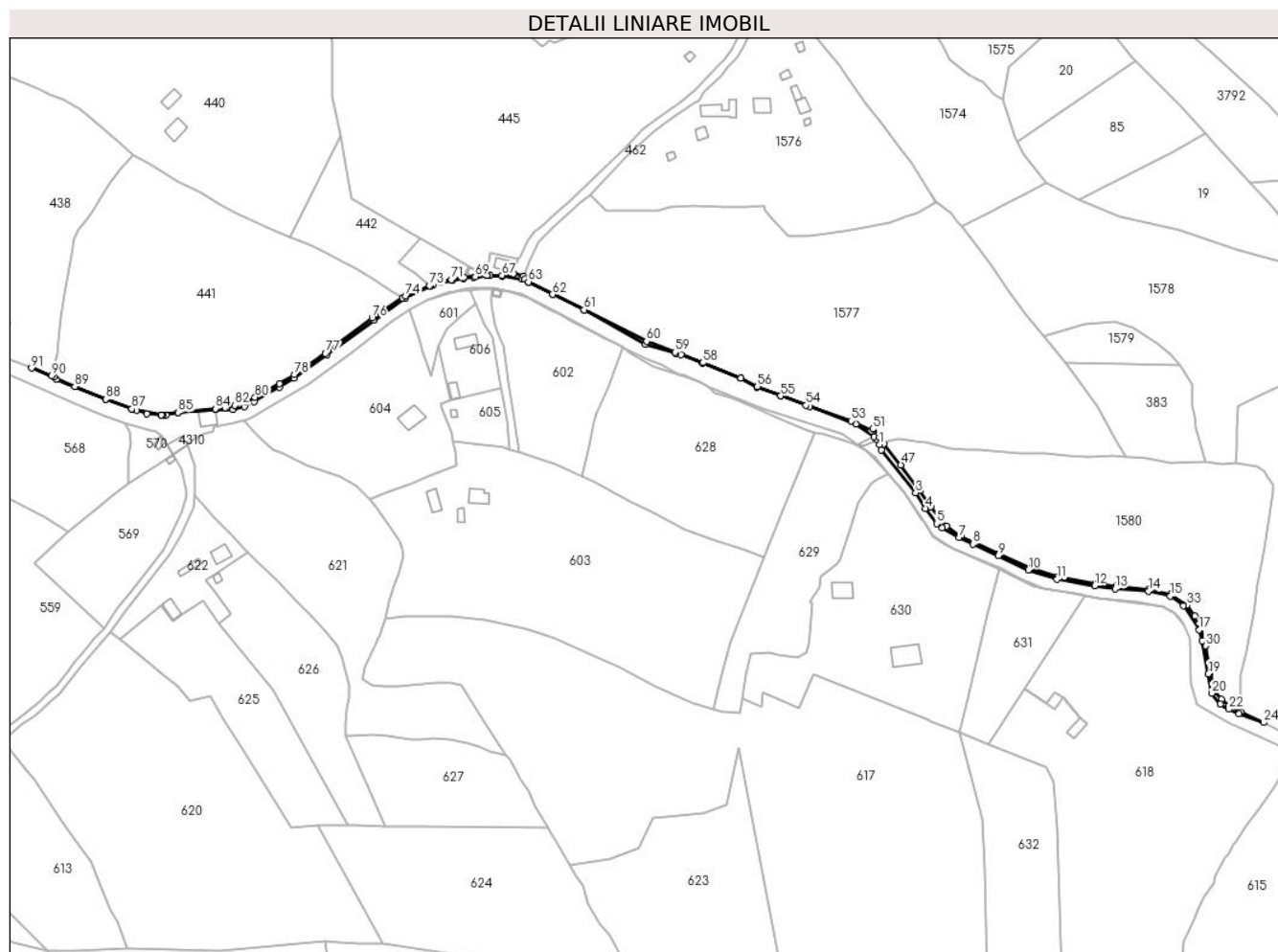
Inscrieri privind dezmembramintele dreptului de proprietate, drepturi reale de garanție și sarcini	Referințe
NU SUNT	

Anexa Nr. 1 La Partea I

Teren

Nr cadastral	Suprafața (mp)*	Observații / Referințe
	997	

* Suprafața este determinată în planul de proiecție Stereo 70.



Date referitoare la teren

Crt	Categorie folosință	Intravilan	Suprafața (mp)	Tarla	Parcelă	Nr. topo	Observații / Referințe
1	faneata	DA	997	-	-	-	

Lungime Segmente

1) Valorile lungimilor segmentelor sunt obținute din proiecție în plan.

Punct început	X / Y	Punct sfârșit	X / Y	Lungime segment
1	507.984,741 648.355,536	2	507.985,907 648.352,257	3.48
4	508.012,805 648.316,601	5	508.019,738 648.307,328	11.578
7	508.033,024 648.299,074	8	508.041,688 648.294,839	9.644
10	508.075,233 648.279,219	11	508.092,742 648.273,525	18.412
13	508.128,102 648.267,844	14	508.148,459 648.266,346	20.412
16	508.169,835 648.257,587	17	508.179,436 648.242,9	17.547
2	507.985,907 648.352,257	3	508.006,666 648.326,134	33.367
5	508.019,738 648.307,328	6	508.022,763 648.304,623	4.058
8	508.041,688 648.294,839	9	508.057,054 648.287,762	16.917
11	508.092,742 648.273,525	12	508.115,689 648.269,664	23.27
14	508.148,459 648.266,346	15	508.161,778 648.263,421	13.636
17	508.179,436 648.242,9	18	508.181,074 648.236,16	6.936
3	508.006,666 648.326,134	4	508.012,805 648.316,601	11.339
6	508.022,763 648.304,623	7	508.033,024 648.299,074	11.665
9	508.057,054 648.287,762	10	508.075,233 648.279,219	20.086
12	508.115,689 648.269,664	13	508.128,102 648.267,844	12.546
15	508.161,778 648.263,421	16	508.169,835 648.257,587	9.947
18	508.181,074 648.236,16	19	508.184,916 648.216,049	20.475

Punct început	X / Y	Punct sfârșit	X / Y	Lungime segment	Punct început	X / Y	Punct sfârșit	X / Y	Lungime segment	Punct început	X / Y	Punct sfârșit	X / Y	Lungime segment
19	508.184,916 648.216,049	20	508.186,893 648.204,175	12.037	20	508.186,893 648.204,175	21	508.192,257 648.197,728	8.387	21	508.192,257 648.197,728	22	508.197,201 648.194,531	5.888
22	508.197,201 648.194,531	23	508.203,458 648.191,84	6.811	23	508.203,458 648.191,84	24	508.218,538 648.186,445	16.016	24	508.218,538 648.186,445	25	508.204,707 648.192,744	15.198
25	508.204,707 648.192,744	26	508.197,765 648.196,633	7.957	26	508.197,765 648.196,633	27	508.192,762 648.200,559	6.36	27	508.192,762 648.200,559	28	508.188,836 648.205,485	6.299
28	508.188,836 648.205,485	29	508.185,95 648.216,454	11.342	29	508.185,95 648.216,454	30	508.183,122 648.233,088	16.873	30	508.183,122 648.233,088	31	508.179,251 648.246,739	14.189
31	508.179,251 648.246,739	32	508.176,727 648.251,27	5.187	32	508.176,727 648.251,27	33	508.171,925 648.257,733	8.052	33	508.171,925 648.257,733	34	508.161,923 648.264,344	11.989
34	508.161,923 648.264,344	35	508.148,329 648.267,492	13.954	35	508.148,329 648.267,492	36	508.128,906 648.269,374	19.514	36	508.128,906 648.269,374	37	508.116,289 648.270,785	12.696
37	508.116,289 648.270,785	38	508.093,112 648.274,966	23.551	38	508.093,112 648.274,966	39	508.076,702 648.280,35	17.271	39	508.076,702 648.280,35	40	508.057,15 648.289,027	21.391
40	508.057,15 648.289,027	41	508.042,736 648.295,644	15.86	41	508.042,736 648.295,644	42	508.034,194 648.299,796	9.498	42	508.034,194 648.299,796	43	508.025,649 648.305,757	10.419
43	508.025,649 648.305,757	44	508.020,584 648.311,0	7.29	44	508.020,584 648.311,0	45	508.015,911 648.317,564	8.057	45	508.015,911 648.317,564	46	508.009,23 648.327,366	11.862
46	508.009,23 648.327,366	47	507.997,714 648.342,995	19.413	47	507.997,714 648.342,995	48	507.987,463 648.355,971	16.537	48	507.987,463 648.355,971	49	507.984,606 648.359,942	4.892
49	507.984,606 648.359,942	50	507.985,266 648.361,383	1.585	50	507.985,266 648.361,383	51	507.980,647 648.364,908	5.81	51	507.980,647 648.364,908	52	507.979,761 648.363,814	1.408
52	507.979,761 648.363,814	53	507.967,495 648.369,781	13.64	53	507.967,495 648.369,781	54	507.939,991 648.379,373	29.129	54	507.939,991 648.379,373	55	507.924,656 648.385,046	16.351
55	507.924,656 648.385,046	56	507.910,359 648.390,634	15.35	56	507.910,359 648.390,634	57	507.900,34 648.395,861	11.301	57	507.900,34 648.395,861	58	507.877,056 648.405,209	25.09
58	507.877,056 648.405,209	59	507.860,396 648.411,667	17.868	59	507.860,396 648.411,667	60	507.842,918 648.418,206	18.661	60	507.842,918 648.418,206	61	507.805,019 648.437,496	42.526
61	507.805,019 648.437,496	62	507.785,781 648.446,78	21.361	62	507.785,781 648.446,78	63	507.771,02 648.454,334	16.582	63	507.771,02 648.454,334	64	507.768,867 648.456,088	2.777
64	507.768,867 648.456,088	65	507.768,33 648.458,045	2.029	65	507.768,33 648.458,045	66	507.761,835 648.459,469	6.649	66	507.761,835 648.459,469	67	507.754,992 648.458,267	6.948
67	507.754,992 648.458,267	68	507.745,802 648.458,238	9.19	68	507.745,802 648.458,238	69	507.738,705 648.457,58	7.127	69	507.738,705 648.457,58	70	507.731,878 648.457,043	6.848
70	507.731,878 648.457,043	71	507.724,029 648.455,819	7.944	71	507.724,029 648.455,819	72	507.717,624 648.454,305	6.582	72	507.717,624 648.454,305	73	507.710,834 648.452,049	7.155
73	507.710,834 648.452,049	74	507.696,381 648.445,815	15.74	74	507.696,381 648.445,815	75	507.694,453 648.444,616	2.27	75	507.694,453 648.444,616	76	507.675,899 648.432,411	22.208
76	507.675,899 648.432,411	77	507.647,522 648.410,933	35.589	77	507.647,522 648.410,933	78	507.628,663 648.398,034	22.848	78	507.628,663 648.398,034	79	507.619,569 648.392,354	10.722
79	507.619,569 648.392,354	80	507.604,635 648.384,157	17.036	80	507.604,635 648.384,157	81	507.598,818 648.381,362	6.454	81	507.598,818 648.381,362	82	507.592,522 648.379,371	6.603
82	507.592,522 648.379,371	83	507.586,562 648.377,927	6.132	83	507.586,562 648.377,927	84	507.580,535 648.377,276	6.062	84	507.580,535 648.377,276	85	507.557,884 648.375,01	22.764
85	507.557,884 648.375,01	86	507.547,66 648.373,285	10.369	86	507.547,66 648.373,285	87	507.529,616 648.377,192	18.462	87	507.529,616 648.377,192	88	507.513,824 648.382,971	16.816
88	507.513,824 648.382,971	89	507.494,926 648.390,726	20.427	89	507.494,926 648.390,726	90	507.480,85 648.397,25	15.514	90	507.480,85 648.397,25	91	507.468,673 648.401,905	13.036
91	507.468,673 648.401,905	92	507.482,251 648.396,569	14.589	92	507.482,251 648.396,569	93	507.483,565 648.395,173	1.917	93	507.483,565 648.395,173	94	507.513,778 648.382,888	32.615
94	507.513,778 648.382,888	95	507.529,591 648.377,143	16.824	95	507.529,591 648.377,143	96	507.532,702 648.376,511	3.175	96	507.532,702 648.376,511	97	507.538,692 648.374,251	6.402
97	507.538,692 648.374,251	98	507.547,659 648.373,275	9.02	98	507.547,659 648.373,275	99	507.548,821 648.373,472	1.179	99	507.548,821 648.373,472	100	507.550,524 648.373,34	1.708
100	507.550,524 648.373,34	101	507.557,885 648.375,006	7.547	101	507.557,885 648.375,006	102	507.580,468 648.376,66	22.643	102	507.580,468 648.376,66	103	507.591,15 648.376,777	10.683
103	507.591,15 648.376,777	104	507.598,149 648.378,699	7.258	104	507.598,149 648.378,699	105	507.604,242 648.381,565	6.733	105	507.604,242 648.381,565	106	507.619,646 648.390,205	17.662
106	507.619,646 648.390,205	107	507.628,485 648.395,725	10.421	107	507.628,485 648.395,725	108	507.648,579 648.410,039	24.671	108	507.648,579 648.410,039	109	507.676,999 648.431,192	35.428
109	507.676,999 648.431,192	110	507.696,337 648.444,492	23.47	110	507.696,337 648.444,492	111	507.711,221 648.451,726	16.549	111	507.711,221 648.451,726	112	507.713,173 648.452,675	2.17
112	507.713,173 648.452,675	113	507.724,892 648.455,27	12.003	113	507.724,892 648.455,27	114	507.731,548 648.456,266	6.73	114	507.731,548 648.456,266	115	507.737,823 648.457,204	6.345
115	507.737,823 648.457,204	116	507.745,802 648.458,221	8.044	116	507.745,802 648.458,221	117	507.747,699 648.458,234	1.897	117	507.747,699 648.458,234	118	507.754,871 648.457,844	7.183

Punct început	X / Y	Punct sfârșit	X / Y	Lungime segment	Punct început	X / Y	Punct sfârșit	X / Y	Lungime segment	Punct început	X / Y	Punct sfârșit	X / Y	Lungime segment
118	507.754,871 648.457,844	119	507.767,15 648.456,018	12.41 4	119	507.767,15 648.456,018	120	507.770,645 648.454,629	3.761	120	507.770,645 648.454,629	121	507.771,018 648.454,332	0.477
121	507.771,018 648.454,332	122	507.785,767 648.446,758	16.58	122	507.785,767 648.446,758	123	507.805,006 648.437,483	21.35 8	123	507.805,006 648.437,483	124	507.842,235 648.416,245	42.86 1
124	507.842,235 648.416,245	125	507.860,522 648.410,832	19.07 1	125	507.860,522 648.410,832	126	507.864,145 648.410,171	3.683	126	507.864,145 648.410,171	127	507.877,003 648.405,089	13.82 6
127	507.877,003 648.405,089	128	507.900,283 648.395,755	25.08 2	128	507.900,283 648.395,755	129	507.910,322 648.390,503	11.33	129	507.910,322 648.390,503	130	507.924,636 648.385,008	15.33 3
130	507.924,636 648.385,008	131	507.942,239 648.378,516	18.76 2	131	507.942,239 648.378,516	132	507.970,233 648.367,845	29.95 9	132	507.970,233 648.367,845	133	507.981,37 648.360,12	13.55 4
133	507.981,37 648.360,12	134	507.983,104 648.358,307	2.509	134	507.983,104 648.358,307	1	507.984,741 648.355,536	3.218					

** Lungimile segmentelor sunt determinate în planul de proiecție Stereo 70 și sunt rotunjite la 1 milimetru.

*** Distanța dintre puncte este formată din segmente cumulate ce sunt mai mici decât valoarea 1 milimetru.

**DATE DESPRE IMOBILUL NR. 4315**

Oficiul de Cadastru și Publicitate Imobiliară SUCEAVA
Biroul de Cadastru și Publicitate Imobiliară Vatra Dornei

A. Partea I. Descrierea imobilului

TEREN Intravilan

Adresa: Loc. Tataru, Jud. Suceava

Nr. Crt	Nr cadastral Nr. topografic	Suprafața* (mp)	Observații / Referințe
A1		433	Sector cadastral:0 Teren neimprejmuit;

B. Partea II. Proprietari și acte

Inscrieri privitoare la dreptul de proprietate și alte drepturi reale		Referințe
/		
Act Normativ nr. 7, din 13/03/1996 emis de PARLAMENTUL ROMANIEI;		
B1	Inscrierea provizorie, drept de PROPRIETATE, dobandit prin Lege, cota actuala 1/1, cota initiala 1/1 1) COMUNA POIANA STAMPEI, CIF:5021250	A1

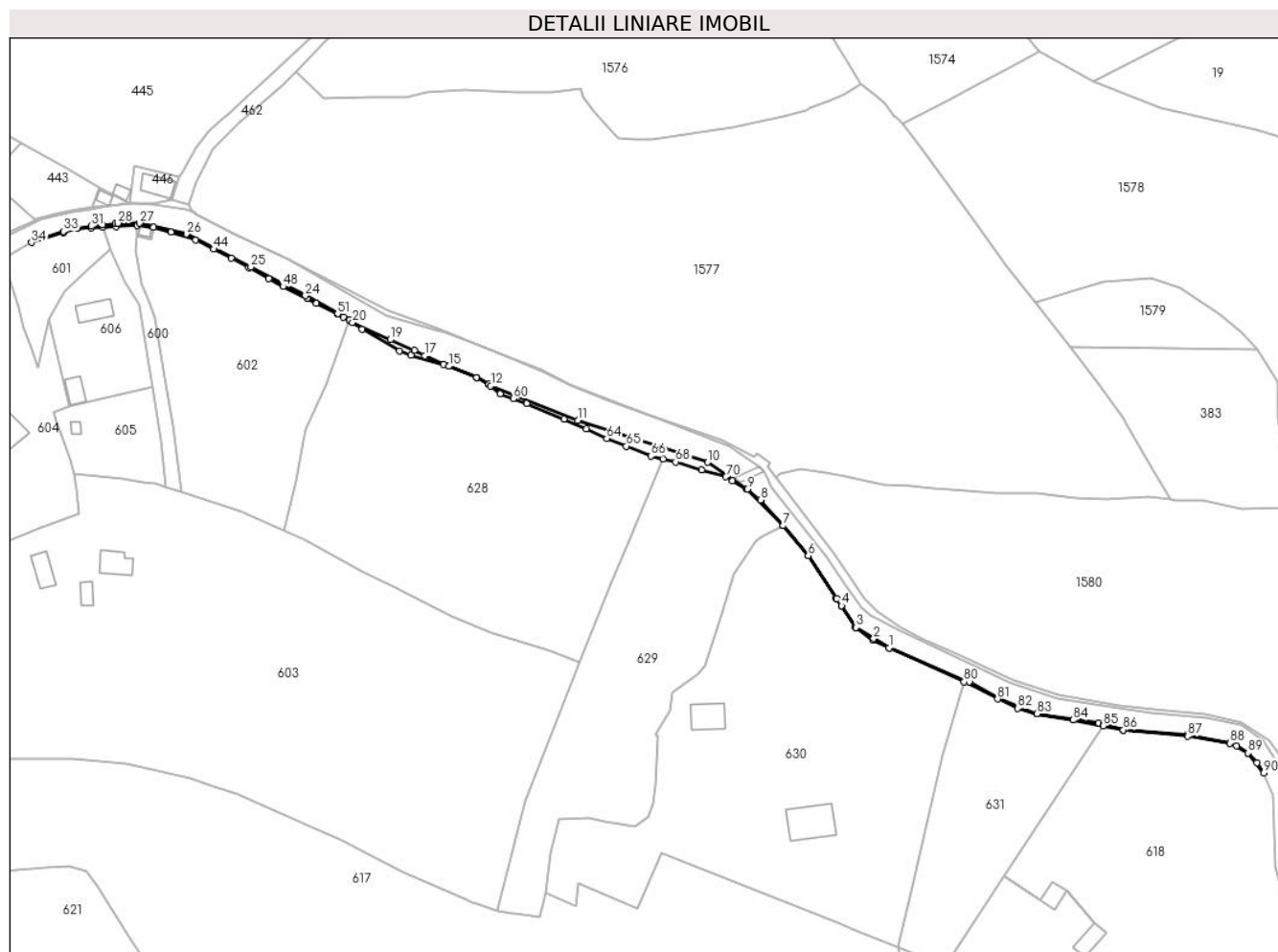
C. Partea III. SARCINI .

Inscrieri privind dezmembramintele dreptului de proprietate, drepturi reale de garanție și sarcini	Referințe
NU SUNT	

Teren

Nr cadastral	Suprafața (mp)*	Observații / Referințe
	433	

* Suprafața este determinată în planul de proiecție Stereo 70.



Date referitoare la teren

Crt	Categorie folosință	Intravilan	Suprafața (mp)	Tarla	Parcelă	Nr. topo	Observații / Referințe
1	faneata	DA	433	-	-	-	

Lungime Segmente

1) Valorile lungimilor segmentelor sunt obținute din proiecție în plan.

Punct început	X / Y	Punct sfârșit	X / Y	Lungime segment	Punct început	X / Y	Punct sfârșit	X / Y	Lungime segment	Punct început	X / Y	Punct sfârșit	X / Y	Lungime segment
1	508.029,95 648.292,31	2	508.024,166 648.295,733	6.721	2	508.024,166 648.295,733	3	508.017,485 648.299,863	7.854	3	508.017,485 648.299,863	4	508.012,159 648.308,034	9.754
4	508.012,159 648.308,034	5	508.010,332 648.310,81	3.323	5	508.010,332 648.310,81	6	507.999,676 648.326,727	19.155	6	507.999,676 648.326,727	7	507.990,322 648.337,942	14.604
7	507.990,322 648.337,942	8	507.981,819 648.347,577	12.85	8	507.981,819 648.347,577	9	507.976,871 648.351,514	6.323	9	507.976,871 648.351,514	10	507.962,14 648.361,61	17.859
10	507.962,14 648.361,61	11	507.913,549 648.377,333	51.071	11	507.913,549 648.377,333	12	507.881,017 648.390,209	34.987	12	507.881,017 648.390,209	13	507.880,324 648.398,164	0.919
13	507.880,324 648.398,164	14	507.875,666 648.393,317	5.288	14	507.875,666 648.393,317	15	507.865,492 648.397,503	11.001	15	507.865,492 648.397,503	16	507.863,263 648.398,164	2.325
16	507.863,263 648.398,164	17	507.856,271 648.401,36	7.688	17	507.856,271 648.401,36	18	507.852,436 648.403,492	4.388	18	507.852,436 648.403,492	19	507.843,41 648.407,381	9.828

Punct început	X / Y	Punct sfârșit	X / Y	Lungime segment	Punct început	X / Y	Punct sfârșit	X / Y	Lungime segment	Punct început	X / Y	Punct sfârșit	X / Y	Lungime segment
19	507.843,41 648.407,381	20	507.829,376 648.413,877	15.465	20	507.829,376 648.413,877	21	507.828,248 648.414,661	1.374	21	507.828,248 648.414,661	22	507.825,886 648.415,859	2.648
22	507.825,886 648.415,859	23	507.823,801 648.417,202	2.48	23	507.823,801 648.417,202	24	507.811,72 648.423,846	13.787	24	507.811,72 648.423,846	25	507.791,4 648.434,575	22.979
25	507.791,4 648.434,575	26	507.767,256 648.446,837	27.079	26	507.767,256 648.446,837	27	507.749,814 648.450,893	17.907	27	507.749,814 648.450,893	28	507.741,653 648.450,854	8.161
28	507.741,653 648.450,854	29	507.740,711 648.450,781	0.945	29	507.740,711 648.450,781	30	507.735,724 648.450,389	5.002	30	507.735,724 648.450,389	31	507.731,682 648.449,808	4.084
31	507.731,682 648.449,808	32	507.726,203 648.448,883	5.557	32	507.726,203 648.448,883	33	507.721,294 648.447,889	5.009	33	507.721,294 648.447,889	34	507.709,389 648.443,677	12.628
34	507.709,389 648.443,677	35	507.721,423 648.447,316	12.572	35	507.721,423 648.447,316	36	507.726,205 648.448,881	5.032	36	507.726,205 648.448,881	37	507.731,686 648.449,109	5.486
37	507.731,686 648.449,109	38	507.735,999 648.449,499	4.331	38	507.735,999 648.449,499	39	507.740,884 648.449,707	4.889	39	507.740,884 648.449,707	40	507.748,948 648.450,192	8.079
40	507.748,948 648.450,192	41	507.754,927 648.449,454	6.024	41	507.754,927 648.449,454	42	507.761,534 648.447,683	6.84	42	507.761,534 648.447,683	43	507.770,767 648.444,66	9.715
43	507.770,767 648.444,66	44	507.777,514 648.441,223	7.572	44	507.777,514 648.441,223	45	507.784,111 648.437,826	7.42	45	507.784,111 648.437,826	46	507.790,648 648.434,396	7.382
46	507.790,648 648.434,396	47	507.798,077 648.430,238	8.513	47	507.798,077 648.430,238	48	507.803,405 648.427,234	6.117	48	507.803,405 648.427,234	49	507.812,322 648.422,886	9.921
49	507.812,322 648.422,886	50	507.815,781 648.420,913	3.982	50	507.815,781 648.420,913	51	507.823,807 648.416,909	8.969	51	507.823,807 648.416,909	52	507.828,246 648.414,658	4.977
52	507.828,246 648.414,658	53	507.832,948 648.411,385	5.729	53	507.832,948 648.411,385	54	507.846,831 648.403,178	16.127	54	507.846,831 648.403,178	55	507.851,234 648.401,607	4.675
55	507.851,234 648.401,607	56	507.865,461 648.397,465	14.818	56	507.865,461 648.397,465	57	507.875,66 648.393,309	11.013	57	507.875,66 648.393,309	58	507.880,317 648.390,807	5.287
58	507.880,317 648.390,807	59	507.884,512 648.387,151	5.565	59	507.884,512 648.387,151	60	507.889,515 648.385,342	5.32	60	507.889,515 648.385,342	61	507.894,492 648.383,616	5.268
61	507.894,492 648.383,616	62	507.908,378 648.377,797	15.056	62	507.908,378 648.377,797	63	507.916,735 648.374,14	9.122	63	507.916,735 648.374,14	64	507.924,384 648.370,532	8.457
64	507.924,384 648.370,532	65	507.931,744 648.367,621	7.915	65	507.931,744 648.367,621	66	507.940,919 648.363,987	9.868	66	507.940,919 648.363,987	67	507.945,438 648.362,907	4.646
67	507.945,438 648.362,907	68	507.950,063 648.361,801	4.755	68	507.950,063 648.361,801	69	507.959,863 648.358,789	10.252	69	507.959,863 648.358,789	70	507.968,915 648.356,172	9.423
70	507.968,915 648.356,172	71	507.971,396 648.354,757	2.856	71	507.971,396 648.354,757	72	507.976,853 648.351,484	6.363	72	507.976,853 648.351,484	73	507.990,32 648.337,94	19.1
73	507.990,32 648.337,94	74	507.999,64 648.326,7	14.601	74	507.999,64 648.326,7	75	508.010,18 648.310,75	19.118	75	508.010,18 648.310,75	76	508.012,027 648.307,965	3.342
76	508.012,027 648.307,965	77	508.017,43 648.299,82	9.774	77	508.017,43 648.299,82	78	508.023,828 648.295,18	7.903	78	508.023,828 648.295,18	79	508.029,949 648.292,306	6.762
79	508.029,949 648.292,306	80	508.057,943 648.279,617	30.736	80	508.057,943 648.279,617	81	508.070,442 648.273,241	14.031	81	508.070,442 648.273,241	82	508.078,01 648.269,668	8.369
82	508.078,01 648.269,668	83	508.085,112 648.267,682	7.374	83	508.085,112 648.267,682	84	508.098,665 648.265,316	13.758	84	508.098,665 648.265,316	85	508.109,968 648.263,14	11.511
85	508.109,968 648.263,14	86	508.117,513 648.261,66	7.689	86	508.117,513 648.261,66	87	508.141,504 648.259,34	24.103	87	508.141,504 648.259,34	88	508.157,32 648.256,709	16.033
88	508.157,32 648.256,709	89	508.163,998 648.253,036	7.621	89	508.163,998 648.253,036	90	508.169,937 648.245,65	9.478	90	508.169,937 648.245,65	91	508.167,446 648.249,443	4.538
91	508.167,446 648.249,443	92	508.164,059 648.253,09	4.977	92	508.164,059 648.253,09	93	508.159,861 648.255,669	4.927	93	508.159,861 648.255,669	94	508.157,347 648.256,748	2.736
94	508.157,347 648.256,748	95	508.141,575 648.259,926	16.089	95	508.141,575 648.259,926	96	508.117,514 648.261,662	24.124	96	508.117,514 648.261,662	97	508.110,168 648.263,758	7.639
97	508.110,168 648.263,758	98	508.108,196 648.264,322	2.051	98	508.108,196 648.264,322	99	508.085,113 648.267,684	23.327	99	508.085,113 648.267,684	100	508.070,986 648.273,571	15.305
100	508.070,986 648.273,571	101	508.060,028 648.279,585	12.5	101	508.060,028 648.279,585	102	508.058,171 648.280,376	2.018	102	508.058,171 648.280,376	1	508.029,95 648.292,31	30.641

** Lungimile segmentelor sunt determinate în planul de proiecție Stereo 70 și sunt rotunjite la 1 milimetru.

*** Distanța dintre puncte este formată din segmente cumulate ce sunt mai mici decât valoarea 1 milimetru.

**DATE DESPRE IMOBILUL NR. 4316**

Oficiul de Cadastru și Publicitate Imobiliară SUCEAVA
Biroul de Cadastru și Publicitate Imobiliară Vatra Dornei

A. Partea I. Descrierea imobilului

TEREN Necunoscut

Adresa: Loc. Tataru, Jud. Suceava

Nr. Crt	Nr cadastral Nr. topografic	Suprafața* (mp)	Observații / Referințe
A1		1.606	Sector cadastral:0 Teren neimprejmuit;

B. Partea II. Proprietari și acte

Inscrieri privitoare la dreptul de proprietate și alte drepturi reale		Referințe
/		
Act Normativ nr. 7, din 13/03/1996 emis de PARLAMENTUL ROMANIEI;		
B1	Inscrierea provizorie, drept de PROPRIETATE, dobandit prin Lege, cota actuala 1/1, cota initiala 1/1 1) COMUNA POIANA STAMPEI, CIF:5021250	A1

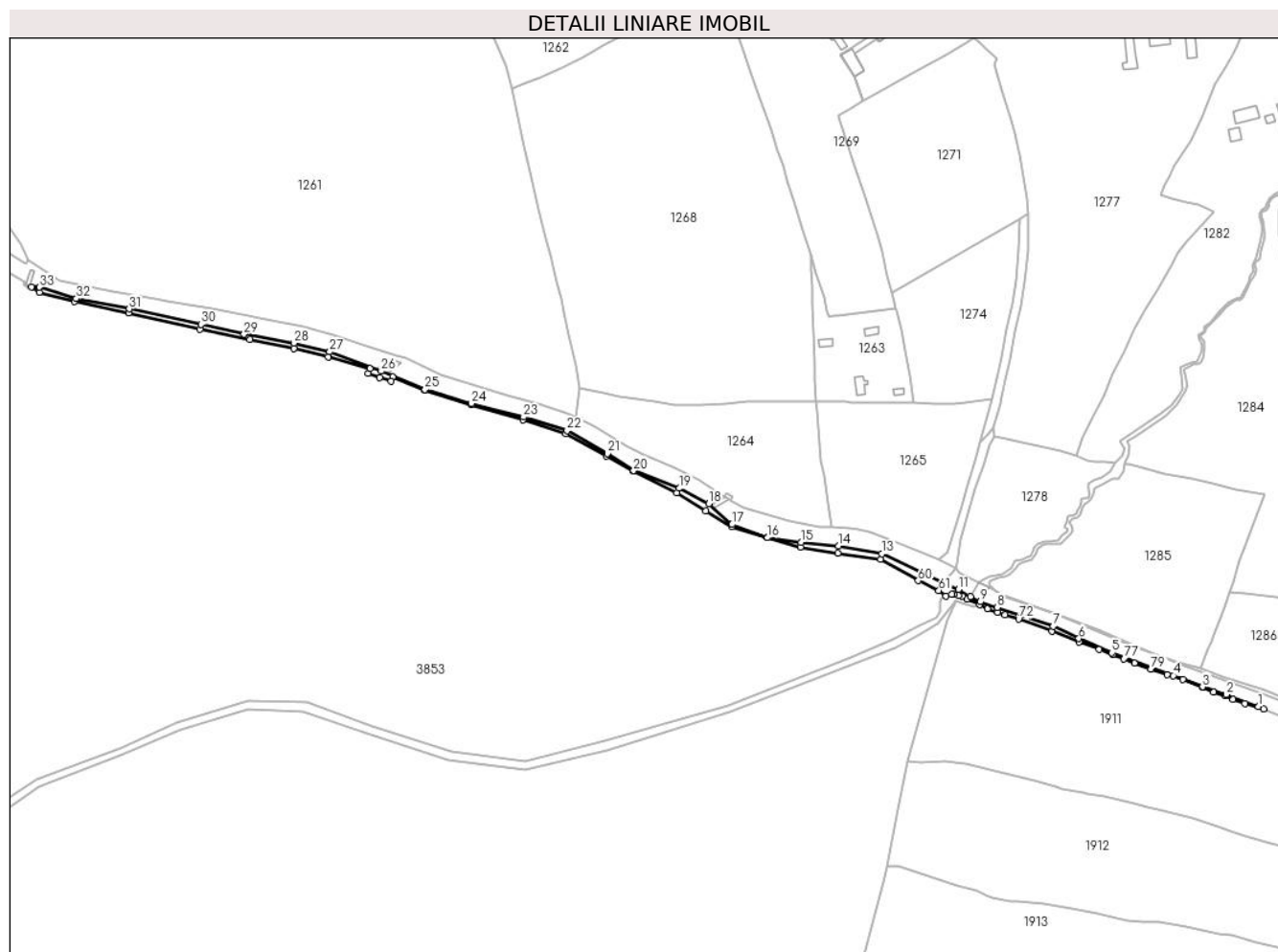
C. Partea III. SARCINI .

Inscrieri privind dezmembramintele dreptului de proprietate, drepturi reale de garanție și sarcini	Referințe
NU SUNT	

Teren

Nr cadastral	Suprafața (mp)*	Observații / Referințe
	1.606	

* Suprafața este determinată în planul de proiecție Stereo 70.



Date referitoare la teren

Crt	Categorie folosință	Intravilan	Suprafața (mp)	Tarla	Parcelă	Nr. topo	Observații / Referințe
1	faneata	DA	331	-	-	-	
2	faneata	NU	1.275	-	-	-	

Lungime Segmente

1) Valorile lungimilor segmentelor sunt obținute din proiecție în plan.

Punct început	X / Y	Punct sfârșit	X / Y	Lungime segment	Punct început	X / Y	Punct sfârșit	X / Y	Lungime segment	Punct început	X / Y	Punct sfârșit	X / Y	Lungime segment
1	509.304,076 647.605,654	2	509.285,446 647.612,744	19.934	2	509.285,446 647.612,744	3	509.271,55 647.617,182	14.587	3	509.271,55 647.617,182	4	509.254,499 647.623,781	18.283
4	509.254,499 647.623,781	5	509.218,641 647.637,074	38.243	5	509.218,641 647.637,074	6	509.199,525 647.645,314	20.816	6	509.199,525 647.645,314	7	509.184,664 647.652,397	16.463
7	509.184,664 647.652,397	8	509.152,003 647.663,388	34.461	8	509.152,003 647.663,388	9	509.142,256 647.666,707	10.297	9	509.142,256 647.666,707	10	509.136,324 647.669,694	6.642
10	509.136,324 647.669,694	11	509.129,451 647.673,857	8.035	11	509.129,451 647.673,857	12	509.120,401 647.678,016	9.96	12	509.120,401 647.678,016	13	509.084,823 647.694,571	39.241
13	509.084,823 647.694,571	14	509.059,649 647.699,118	25.581	14	509.059,649 647.699,118	15	509.037,638 647.701,293	22.118	15	509.037,638 647.701,293	16	509.018,202 647.703,943	19.616

Punct început	X / Y	Punct sfârșit	X / Y	Lungime segment	Punct început	X / Y	Punct sfârșit	X / Y	Lungime segment	Punct început	X / Y	Punct sfârșit	X / Y	Lungime segment
16	509.018,202 647.703,943	17	508.997,571 647.711,705	22.043	17	508.997,571 647.711,705	18	508.984,117 647.723,784	18.081	18	508.984,117 647.723,784	19	508.966,788 647.732,729	19.501
19	508.966,788 647.732,729	20	508.940,329 647.742,967	28.371	20	508.940,329 647.742,967	21	508.924,921 647.752,888	18.326	21	508.924,921 647.752,888	22	508.901,544 647.766,265	26.934
22	508.901,544 647.766,265	23	508.876,167 647.774,212	26.592	23	508.876,167 647.774,212	24	508.845,814 647.782,094	31.366	24	508.845,814 647.782,094	25	508.818,718 647.790,145	28.267
25	508.818,718 647.790,145	26	508.793,207 647.800,933	27.698	26	508.793,207 647.800,933	27	508.763,265 647.812,16	31.978	27	508.763,265 647.812,16	28	508.742,359 647.817,28	21.524
28	508.742,359 647.817,28	29	508.713,309 647.822,417	29.501	29	508.713,309 647.822,417	30	508.688,32 647.828,119	25.631	30	508.688,32 647.828,119	31	508.646,487 647.837,081	42.782
31	508.646,487 647.837,081	32	508.615,635 647.843,129	31.439	32	508.615,635 647.843,129	33	508.594,315 647.849,723	22.316	33	508.594,315 647.849,723	34	508.589,632 647.850,025	4.693
34	508.589,632 647.850,025	35	508.594,217 647.846,855	5.574	35	508.594,217 647.846,855	36	508.614,473 647.841,498	20.952	36	508.614,473 647.841,498	37	508.646,047 647.834,684	32.301
37	508.646,047 647.834,684	38	508.687,662 647.825,253	42.677	38	508.687,662 647.825,253	39	508.716,713 647.819,182	29.679	39	508.716,713 647.819,182	40	508.742,248 647.814,172	26.022
40	508.742,248 647.814,172	41	508.762,338 647.809,209	20.694	41	508.762,338 647.809,209	42	508.786,839 647.802,533	25.394	42	508.786,839 647.802,533	43	508.785,69 647.799,812	2.954
43	508.785,69 647.799,812	44	508.792,358 647.797,152	7.179	44	508.792,358 647.797,152	45	508.799,103 647.795,187	7.025	45	508.799,103 647.795,187	46	508.799,874 647.797,576	2.51
46	508.799,874 647.797,576	47	508.818,641 647.789,889	20.28	47	508.818,641 647.789,889	48	508.845,547 647.781,388	28.217	48	508.845,547 647.781,388	49	508.875,986 647.772,625	31.675
49	508.875,986 647.772,625	50	508.900,667 647.764,376	26.023	50	508.900,667 647.764,376	51	508.924,314 647.751,565	26.894	51	508.924,314 647.751,565	52	508.940,249 647.742,889	18.144
52	508.940,249 647.742,889	53	508.965,379 647.730,081	28.206	53	508.965,379 647.730,081	54	508.982,316 647.719,636	19.899	54	508.982,316 647.719,636	55	508.997,466 647.710,509	17.687
55	508.997,466 647.710,509	56	509.018,198 647.703,929	21.751	56	509.018,198 647.703,929	57	509.037,364 647.698,558	19.904	57	509.037,364 647.698,558	58	509.059,048 647.695,076	21.962
58	509.059,048 647.695,076	59	509.083,98 647.691,599	25.173	59	509.083,98 647.691,599	60	509.106,024 647.678,969	25.406	60	509.106,024 647.678,969	61	509.117,992 647.673,226	13.275
61	509.117,992 647.673,226	62	509.122,21 647.670,121	5.238	62	509.122,21 647.670,121	63	509.125,52 647.671,024	3.431	63	509.125,52 647.671,024	64	509.126,704 647.671,119	1.188
64	509.126,704 647.671,119	65	509.129,577 647.670,519	2.935	65	509.129,577 647.670,519	66	509.131,54 647.670,165	1.995	66	509.131,54 647.670,165	67	509.134,424 647.668,289	3.44
67	509.134,424 647.668,289	68	509.141,715 647.664,991	8.002	68	509.141,715 647.664,991	69	509.146,364 647.662,624	5.217	69	509.146,364 647.662,624	70	509.152,197 647.660,688	6.146
70	509.152,197 647.660,688	71	509.156,452 647.659,151	4.524	71	509.156,452 647.659,151	72	509.164,458 647.656,604	8.401	72	509.164,458 647.656,604	73	509.183,921 647.649,495	20.721
73	509.183,921 647.649,495	74	509.199,7 647.643,273	16.961	74	509.199,7 647.643,273	75	509.211,465 647.639,03	12.507	75	509.211,465 647.639,03	76	509.219,217 647.636,012	8.319
76	509.219,217 647.636,012	77	509.225,77 647.633,487	7.023	77	509.225,77 647.633,487	78	509.232,055 647.631,066	6.735	78	509.232,055 647.631,066	79	509.241,557 647.627,642	10.1
79	509.241,557 647.627,642	80	509.250,85 647.624,383	9.848	80	509.250,85 647.624,383	81	509.259,94 647.621,398	9.568	81	509.259,94 647.621,398	82	509.271,579 647.616,876	12.487
82	509.271,579 647.616,876	83	509.278,029 647.614,296	6.947	83	509.278,029 647.614,296	84	509.284,677 647.611,895	7.068	84	509.284,677 647.611,895	85	509.289,371 647.610,094	5.028
85	509.289,371 647.610,094	86	509.296,269 647.607,559	7.349	86	509.296,269 647.607,559	87	509.307,183 647.604,16	11.431	87	509.307,183 647.604,16	1	509.304,076 647.605,654	3.448

** Lungimile segmentelor sunt determinate în planul de proiecție Stereo 70 și sunt rotunjite la 1 milimetru.

*** Distanța dintre puncte este formată din segmente cumulate ce sunt mai mici decât valoarea 1 milimetru.

**DATE DESPRE IMOBILUL NR. 4317**

Oficiul de Cadastru și Publicitate Imobiliară SUCEAVA
Biroul de Cadastru și Publicitate Imobiliară Vatra Dornei

A. Partea I. Descrierea imobilului

TEREN Intravilan

Adresa: Loc. Tataru, Jud. Suceava

Nr. Crt	Nr cadastral Nr. topografic	Suprafața* (mp)	Observații / Referințe
A1		659	Sector cadastral:0 Teren neimprejmuit;

B. Partea II. Proprietari și acte

Inscrieri privitoare la dreptul de proprietate și alte drepturi reale	Referințe
/	
Act Normativ nr. 7, din 13/03/1996 emis de PARLAMENTUL ROMANIEI;	
B1	Inscrierea provizorie, drept de PROPRIETATE, dobandit prin Lege, cota actuala 1/1, cota initiala 1/1
	1) COMUNA POIANA STAMPEI, CIF:5021250

C. Partea III. SARCINI .

Inscrieri privind dezmembramintele dreptului de proprietate, drepturi reale de garanție și sarcini	Referințe
NU SUNT	

Anexa Nr. 1 La Partea I

Teren

Nr cadastral	Suprafața (mp)*	Observații / Referințe
	659	

* Suprafața este determinată în planul de proiecție Stereo 70.



Date referitoare la teren

Crt	Categorie folosință	Intravilan	Suprafața (mp)	Tarla	Parcelă	Nr. topo	Observații / Referințe
1	faneata	DA	659	-	-	-	

Lungime Segmente

1) Valorile lungimilor segmentelor sunt obținute din proiecție în plan.

Punct început	X / Y	Punct sfârșit	X / Y	Lungime segment
1	509.346,245 647.598,31	2	509.376,777 647.586,628	32.69 1
4	509.433,204 647.566,929	5	509.459,047 647.557,81	27.40 5
7	509.490,838 647.548,073	8	509.536,799 647.541,229	46.46 8
10	509.556,408 647.536,574	11	509.546,676 647.539,872	10.27 6
13	509.528,674 647.544,326	14	509.518,511 647.545,714	10.25 7
16	509.474,967 647.553,427	17	509.446,667 647.563,668	30.09 6
2	509.376,777 647.586,628	3	509.400,134 647.578,803	24.63 3
5	509.459,047 647.557,81	6	509.474,886 647.552,12	16.83
8	509.536,799 647.541,229	9	509.546,472 647.538,486	10.05 4
11	509.546,676 647.539,872	12	509.537,09 647.542,712	9.998
14	509.518,511 647.545,714	15	509.487,904 647.550,155	30.92 8
17	509.446,667 647.563,668	18	509.442,497 647.565,177	4.435
3	509.400,134 647.578,803	4	509.433,204 647.566,929	35.13 7
6	509.474,886 647.552,12	7	509.490,838 647.548,073	16.45 7
9	509.546,472 647.538,486	10	509.556,408 647.536,574	10.11 8
12	509.537,09 647.542,712	13	509.528,674 647.544,326	8.569
15	509.487,904 647.550,155	16	509.474,967 647.553,427	13.34 4
18	509.442,497 647.565,177	19	509.434,307 647.568,55	8.857

Punct început	X / Y	Punct sfârșit	X / Y	Lungime segment	Punct început	X / Y	Punct sfârșit	X / Y	Lungime segment	Punct început	X / Y	Punct sfârșit	X / Y	Lungime segment
19	509.434,307 647.568,55	20	509.398,636 647.581,746	38.034	20	509.398,636 647.581,746	21	509.392,698 647.584,113	6.392	21	509.392,698 647.584,113	22	509.376,886 647.589,892	16.835
22	509.376,886 647.589,892	23	509.346,362 647.600,722	32.388	23	509.346,362 647.600,722	24	509.332,689 647.605,911	14.625	24	509.332,689 647.605,911	25	509.330,95 647.606,551	1.853
25	509.330,95 647.606,551	26	509.321,118 647.610,173	10.478	26	509.321,118 647.610,173	27	509.319,85 647.610,64	1.351	27	509.319,85 647.610,64	28	509.307,438 647.615,175	13.215
28	509.307,438 647.615,175	29	509.283,301 647.622,963	25.362	29	509.283,301 647.622,963	30	509.270,321 647.627,809	13.855	30	509.270,321 647.627,809	31	509.257,261 647.631,648	13.613
31	509.257,261 647.631,648	32	509.243,405 647.636,678	14.741	32	509.243,405 647.636,678	33	509.210,65 647.650,209	35.44	33	509.210,65 647.650,209	34	509.186,113 647.659,662	26.295
34	509.186,113 647.659,662	35	509.156,895 647.670,438	31.142	35	509.156,895 647.670,438	36	509.151,372 647.673,046	6.108	36	509.151,372 647.673,046	37	509.148,131 647.675,932	4.34
37	509.148,131 647.675,932	38	509.147,374 647.675,405	0.922	38	509.147,374 647.675,405	39	509.151,319 647.672,996	4.622	39	509.151,319 647.672,996	40	509.156,685 647.669,554	6.375
40	509.156,685 647.669,554	41	509.186,056 647.659,392	31.079	41	509.186,056 647.659,392	42	509.199,488 647.654,244	14.385	42	509.199,488 647.654,244	43	509.230,014 647.641,325	33.147
43	509.230,014 647.641,325	44	509.247,202 647.635,06	18.294	44	509.247,202 647.635,06	45	509.257,238 647.631,163	10.766	45	509.257,238 647.631,163	46	509.282,72 647.621,612	27.213
46	509.282,72 647.621,612	47	509.306,543 647.612,928	25.356	47	509.306,543 647.612,928	48	509.331,747 647.603,604	26.873	48	509.331,747 647.603,604	1	509.346,245 647.598,31	15.434

** Lungimile segmentelor sunt determinate în planul de proiecție Stereo 70 și sunt rotunjite la 1 milimetru.

*** Distanța dintre puncte este formată din segmente cumulate ce sunt mai mici decât valoarea 1 milimetru.

**DATE DESPRE IMOBILUL NR. 4318**

Oficiul de Cadastru și Publicitate Imobiliară SUCEAVA
Biroul de Cadastru și Publicitate Imobiliară Vatra Dornei

A. Partea I. Descrierea imobilului

TEREN Necunoscut

Adresa: Loc. Poiana Stampei, Jud. Suceava, DN 17

Nr. Crt	Nr cadastral Nr. topografic	Suprafața* (mp)	Observații / Referințe
A1	34662	Din acte: 211.147 Masurata: 205.664	Sector cadastral:0 Teren neimprejmuit; diferenta de suprafata se afla la ID1091, ID 1139 si ID 1943

Construcții

Crt	Nr cadastral Nr. topografic	Adresa	Observații / Referințe
A1.1		Loc. Poiana Stampei, Jud. Suceava, DN 17	Nr. niveluri:1; S. construita la sol:30 mp; S. construita desfasurata:30 mp; POD
A1.2		Loc. Poiana Stampei, Jud. Suceava, DN 17	Nr. niveluri:1; S. construita la sol:47 mp; S. construita desfasurata:47 mp; POD
A1.3		Loc. Poiana Stampei, Jud. Suceava, DN 17	Nr. niveluri:1; S. construita la sol:28 mp; S. construita desfasurata:28 mp; POD
A1.4		Loc. Poiana Stampei, Jud. Suceava, DN 17	Nr. niveluri:1; S. construita la sol:33 mp; S. construita desfasurata:33 mp; POD
A1.5		Loc. Poiana Stampei, Jud. Suceava, DN 17	Nr. niveluri:1; S. construita la sol:33 mp; S. construita desfasurata:33 mp; POD
A1.6		Loc. Poiana Stampei, Jud. Suceava, DN 17	Nr. niveluri:1; S. construita la sol:29 mp; S. construita desfasurata:29 mp; POD
A1.7		Loc. Poiana Stampei, Jud. Suceava, DN 17	Nr. niveluri:1; S. construita la sol:28 mp; S. construita desfasurata:28 mp; POD
A1.8		Loc. Poiana Stampei, Jud. Suceava, DN 17	Nr. niveluri:1; S. construita la sol:36 mp; S. construita desfasurata:36 mp; POD
A1.9		Loc. Poiana Stampei, Jud. Suceava, DN 17	Nr. niveluri:1; S. construita la sol:29 mp; S. construita desfasurata:29 mp; POD
A1.10		Loc. Poiana Stampei, Jud. Suceava, DN 17	Nr. niveluri:1; S. construita la sol:32 mp; S. construita desfasurata:32 mp; POD
A1.11		Loc. Poiana Stampei, Jud. Suceava, DN 17	Nr. niveluri:1; S. construita la sol:34 mp; S. construita desfasurata:34 mp; POD
A1.12		Loc. Poiana Stampei, Jud. Suceava, DN 17	Nr. niveluri:1; S. construita la sol:31 mp; S. construita desfasurata:31 mp; POD
A1.13		Loc. Poiana Stampei, Jud. Suceava, DN 17	Nr. niveluri:1; S. construita la sol:138 mp; S. construita desfasurata:138 mp; POD

B. Partea II. Proprietari și acte

Inscrieri privitoare la dreptul de proprietate și alte drepturi reale		Referințe
/		
Act Normativ nr. 1705, din 21/12/2006 emis de GUVERNUL ROMANIEI (HG 538 DIN 27.07.2016emis de GUVERNUL ROMANIEI , Contract concesiune 36814 din 21.09.2018 emis de C.N.A.I.R. S.A.);		
B1	Intabulare, drept de PROPRIETATE, dobandit prin Lege, cota actuala 1/1, cota initiala 1/1 1) STATUL ROMÂN, CIF:99999999999999, - DOMENIUL PUBLIC	A1, A1.1, A1.2, A1.3, A1.4, A1.5, A1.6, A1.7, A1.8, A1.9, A1.10, A1.11, A1.12, A1.13
B2	Intabulare, drept de ADMINISTRARE 1) MINISTERUL TRANSPORTURILOR SI INFRASTRUCTURII, CIF:99999999999999	A1, A1.1, A1.2, A1.3, A1.4, A1.5, A1.6, A1.7, A1.8, A1.9, A1.10, A1.11, A1.12, A1.13
B3	Intabulare, drept de CONCESIUNEpe o perioada de 49 ani 1) COMPANIA NATIONALA DE ADMINISTRARE A INFRASTRUCTURII RUTIERE SA , CIF:16054368	A1, A1.1, A1.2, A1.3, A1.4, A1.5, A1.6, A1.7, A1.8, A1.9, A1.10, A1.11, A1.12, A1.13

C. Partea III. SARCINI .

Inscrieri privind dezmembramintele dreptului de proprietate, drepturi reale de garanție și sarcini	Referințe
NU SUNT	

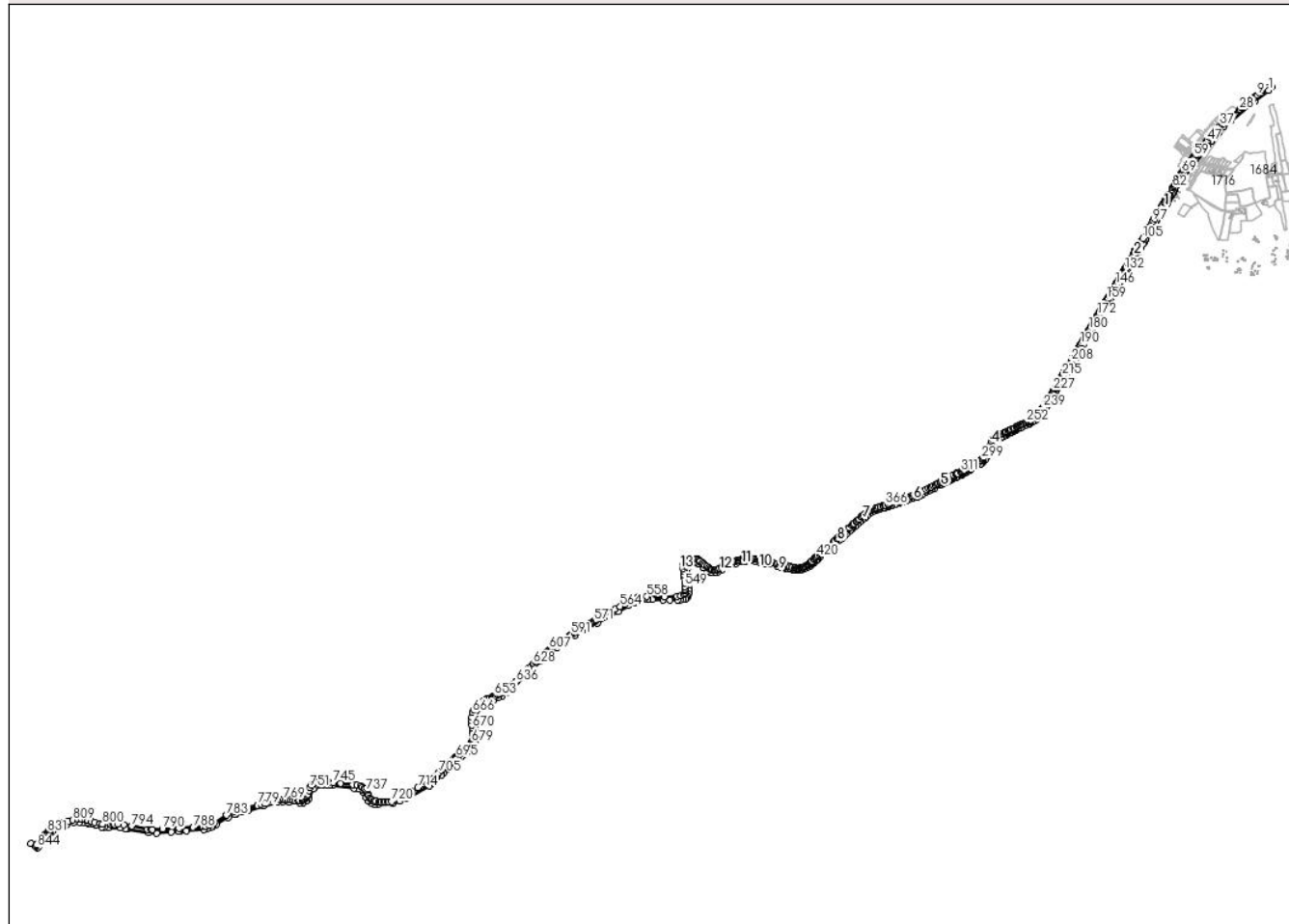
Anexa Nr. 1 La Partea I

Teren

Nr cadastral	Suprafața (mp)*	Observații / Referințe
34662	Din acte: 211.147 Masurata: 205.664	diferenta de suprafata se afla la ID1091, ID 1139 si ID 1943

* Suprafața este determinată în planul de proiecție Stereo 70.

DETALII LINIARE IMOBIL



Date referitoare la teren

Crt	Categorie folosință	Intra vilan	Suprafața (mp)	Tarla	Parcelă	Nr. topo	Observații / Referințe
1	drum	DA	50.180	-	-	-	
2	drum	DA	36.767	-	-	-	
3	drum	NU	118.551	-	-	-	
4	drum	DA	27	-	-	-	
5	drum	DA	119	-	-	-	
6	drum	DA	10	-	-	-	
7	drum	DA	10	-	-	-	

Date referitoare la construcții

Crt	Număr	Destinație construcție	Supraf. (mp)	Situație juridică	Observații / Referințe
A1.1		construcții industriale și edilitare	30	Cu acte	Nr. niveluri:1; S. construita la sol:30 mp; S. construita desfasurata:30 mp; POD
A1.2		construcții industriale și edilitare	47	Cu acte	Nr. niveluri:1; S. construita la sol:47 mp; S. construita desfasurata:47 mp; POD

Crt	Număr	Destinație construcție	Supraf. (mp)	Situație juridică	Observații / Referințe
A1.3		construcții industriale și edilitare	28	Cu acte	Nr. niveluri:1; S. construită la sol:28 mp; S. construită desfasurată:28 mp; POD
A1.4		construcții industriale și edilitare	33	Cu acte	Nr. niveluri:1; S. construită la sol:33 mp; S. construită desfasurată:33 mp; POD
A1.5		construcții industriale și edilitare	33	Cu acte	Nr. niveluri:1; S. construită la sol:33 mp; S. construită desfasurată:33 mp; POD
A1.6		construcții industriale și edilitare	29	Cu acte	Nr. niveluri:1; S. construită la sol:29 mp; S. construită desfasurată:29 mp; POD
A1.7		construcții industriale și edilitare	28	Cu acte	Nr. niveluri:1; S. construită la sol:28 mp; S. construită desfasurată:28 mp; POD
A1.8		construcții industriale și edilitare	36	Cu acte	Nr. niveluri:1; S. construită la sol:36 mp; S. construită desfasurată:36 mp; POD
A1.9		construcții industriale și edilitare	29	Cu acte	Nr. niveluri:1; S. construită la sol:29 mp; S. construită desfasurată:29 mp; POD
A1.10		construcții industriale și edilitare	32	Cu acte	Nr. niveluri:1; S. construită la sol:32 mp; S. construită desfasurată:32 mp; POD
A1.11		construcții industriale și edilitare	34	Cu acte	Nr. niveluri:1; S. construită la sol:34 mp; S. construită desfasurată:34 mp; POD
A1.12		construcții industriale și edilitare	31	Cu acte	Nr. niveluri:1; S. construită la sol:31 mp; S. construită desfasurată:31 mp; POD
A1.13		construcții industriale și edilitare	138	Cu acte	Nr. niveluri:1; S. construită la sol:138 mp; S. construită desfasurată:138 mp; POD

Lungime Segmente

1) Valorile lungimilor segmentelor sunt obținute din proiecție în plan.

Punct început	X / Y	Punct sfârșit	X / Y	Lungime segment	Punct început	X / Y	Punct sfârșit	X / Y	Lungime segment	Punct început	X / Y	Punct sfârșit	X / Y	Lungime segment
1	511.242,25 647.707,709	2	511.263,856 647.732,971	33.24 1	2	511.263,856 647.732,971	3	511.234,828 647.722,86	30.73 9	3	511.234,828 647.722,86	4	511.227,424 647.720,352	7.817
4	511.227,424 647.720,352	5	511.220,873 647.716,684	7.508	5	511.220,873 647.716,684	6	511.208,172 647.706,48	16.29 2	6	511.208,172 647.706,48	7	511.197,321 647.697,75	13.92 7
7	511.197,321 647.697,75	8	511.186,151 647.688,623	14.42 5	8	511.186,151 647.688,623	9	511.168,678 647.676,046	21.52 9	9	511.168,678 647.676,046	10	511.162,035 647.670,292	8.789
10	511.162,035 647.670,292	11	511.157,378 647.666,312	6.126	11	511.157,378 647.666,312	12	511.151,994 647.662,405	6.652	12	511.151,994 647.662,405	13	511.149,334 647.660,532	3.253
13	511.149,334 647.660,532	14	511.146,59 647.658,26	3.563	14	511.146,59 647.658,26	15	511.137,805 647.650,705	11.58 7	15	511.137,805 647.650,705	16	511.135,684 647.649,088	2.667
16	511.135,684 647.649,088	17	511.133,926 647.647,619	2.291	17	511.133,926 647.647,619	18	511.129,517 647.643,507	6.029	18	511.129,517 647.643,507	19	511.124,785 647.639,797	6.013
19	511.124,785 647.639,797	20	511.117,264 647.634,415	9.248	20	511.117,264 647.634,415	21	511.105,362 647.624,814	15.29 2	21	511.105,362 647.624,814	22	511.099,673 647.620,345	7.234
22	511.099,673 647.620,345	23	511.083,173 647.606,157	21.76 1	23	511.083,173 647.606,157	24	511.070,016 647.595,322	17.04 4	24	511.070,016 647.595,322	25	511.064,823 647.591,045	6.728
25	511.064,823 647.591,045	26	511.052,401 647.580,953	16.00 5	26	511.052,401 647.580,953	27	511.051,834 647.580,492	0.731	27	511.051,834 647.580,492	28	511.048,764 647.577,999	3.955
28	511.048,764 647.577,999	29	510.971,566 647.515,56	99.28 8	29	510.971,566 647.515,56	30	510.970,059 647.513,959	2.199	30	510.970,059 647.513,959	31	510.953,75 647.500,173	21.35 5
31	510.953,75 647.500,173	32	510.944,915 647.492,704	11.56 9	32	510.944,915 647.492,704	33	510.939,941 647.488,527	6.495	33	510.939,941 647.488,527	34	510.935,431 647.484,798	5.852
34	510.935,431 647.484,798	35	510.934,615 647.484,075	1.09	35	510.934,615 647.484,075	36	510.932,306 647.482,302	2.911	36	510.932,306 647.482,302	37	510.918,537 647.468,394	19.57 1
37	510.918,537 647.468,394	38	510.905,013 647.453,713	19.96 1	38	510.905,013 647.453,713	39	510.892,137 647.438,537	19.90 2	39	510.892,137 647.438,537	40	510.887,541 647.433,463	6.846
40	510.887,541 647.433,463	41	510.883,713 647.428,771	6.055	41	510.883,713 647.428,771	42	510.879,025 647.423,317	7.192	42	510.879,025 647.423,317	43	510.865,35 647.407,34	21.03

Punct început	X / Y	Punct sfârșit	X / Y	Lungime segment	Punct început	X / Y	Punct sfârșit	X / Y	Lungime segment	Punct început	X / Y	Punct sfârșit	X / Y	Lungime segment
43	510.865,35 647.407,34	44	510.859,846 647.400,887	8.481	44	510.859,846 647.400,887	45	510.853,132 647.392,691	10.595	45	510.853,132 647.392,691	46	510.838,507 647.376,121	22.101
46	510.838,507 647.376,121	47	510.832,167 647.368,511	9.905	47	510.832,167 647.368,511	48	510.828,234 647.363,821	6.121	48	510.828,234 647.363,821	49	510.825,649 647.360,992	3.832
49	510.825,649 647.360,992	50	510.825,296 647.360,606	0.523	50	510.825,296 647.360,606	51	510.817,225 647.350,917	12.61	51	510.817,225 647.350,917	52	510.811,56 647.344,33	8.688
52	510.811,56 647.344,33	53	510.798,771 647.329,421	19.643	53	510.798,771 647.329,421	54	510.785,838 647.314,342	19.866	54	510.785,838 647.314,342	55	510.773,365 647.299,282	19.555
55	510.773,365 647.299,282	56	510.772,396 647.299,271	0.969	56	510.772,396 647.299,271	57	510.758,218 647.282,494	21.966	57	510.758,218 647.282,494	58	510.750,258 647.272,921	12.45
58	510.750,258 647.272,921	59	510.743,527 647.265,296	10.171	59	510.743,527 647.265,296	60	510.743,126 647.264,774	0.658	60	510.743,126 647.264,774	61	510.741,105 647.262,472	3.063
61	510.741,105 647.262,472	62	510.734,455 647.254,693	10.234	62	510.734,455 647.254,693	63	510.724,397 647.242,555	15.764	63	510.724,397 647.242,555	64	510.697,007 647.210,517	42.15
64	510.697,007 647.210,517	65	510.689,297 647.201,499	11.865	65	510.689,297 647.201,499	66	510.687,064 647.198,309	3.894	66	510.687,064 647.198,309	67	510.674,462 647.180,164	22.092
67	510.674,462 647.180,164	68	510.670,545 647.173,399	7.817	68	510.670,545 647.173,399	69	510.661,888 647.158,446	17.278	69	510.661,888 647.158,446	70	510.657,799 647.151,19	8.329
70	510.657,799 647.151,19	71	510.646,379 647.131,331	22.908	71	510.646,379 647.131,331	72	510.644,741 647.132,208	1.858	72	510.644,741 647.132,208	73	510.639,412 647.123,464	10.24
73	510.639,412 647.123,464	74	510.640,761 647.122,638	1.582	74	510.640,761 647.122,638	75	510.626,949 647.099,49	26.956	75	510.626,949 647.099,49	76	510.628,487 647.091,771	7.871
76	510.628,487 647.091,771	77	510.626,893 647.089,308	2.934	77	510.626,893 647.089,308	78	510.617,573 647.081,056	12.448	78	510.617,573 647.081,056	79	510.617,141 647.079,118	1.986
79	510.617,141 647.079,118	80	510.612,054 647.070,718	9.82	80	510.612,054 647.070,718	81	510.610,291 647.067,808	3.402	81	510.610,291 647.067,808	82	510.603,258 647.056,195	13.577
82	510.603,258 647.056,195	83	510.596,322 647.044,742	13.39	83	510.596,322 647.044,742	84	510.577,405 647.013,158	36.816	84	510.577,405 647.013,158	85	510.571,539 647.003,322	11.452
85	510.571,539 647.003,322	86	510.563,608 646.990,506	15.072	86	510.563,608 646.990,506	87	510.560,582 646.985,346	5.982	87	510.560,582 646.985,346	88	510.554,858 646.975,535	11.359
88	510.554,858 646.975,535	89	510.549,546 646.966,134	10.798	89	510.549,546 646.966,134	90	510.542,744 646.954,899	13.134	90	510.542,744 646.954,899	91	510.535,705 646.942,666	14.114
91	510.535,705 646.942,666	92	510.534,008 646.939,92	3.228	92	510.534,008 646.939,92	93	510.526,183 646.926,189	15.804	93	510.526,183 646.926,189	94	510.515,083 646.907,754	21.519
94	510.515,083 646.907,754	95	510.504,218 646.889,76	21.02	95	510.504,218 646.889,76	96	510.480,354 646.849,433	46.859	96	510.480,354 646.849,433	97	510.469,92 646.832,763	19.666
97	510.469,92 646.832,763	98	510.469,041 646.833,274	1.017	98	510.469,041 646.833,274	99	510.457,78 646.814,182	22.166	99	510.457,78 646.814,182	100	510.445,732 646.793,457	23.972
100	510.445,732 646.793,457	101	510.443,16 646.789,264	4.919	101	510.443,16 646.789,264	102	510.439,208 646.782,49	7.843	102	510.439,208 646.782,49	103	510.427,025 646.762,059	23.788
103	510.427,025 646.762,059	104	510.428,011 646.761,513	1.127	104	510.428,011 646.761,513	105	510.401,398 646.716,231	52.523	105	510.401,398 646.716,231	106	510.391,729 646.700,218	18.706
106	510.391,729 646.700,218	107	510.377,308 646.676,187	28.026	107	510.377,308 646.676,187	108	510.374,148 646.670,588	6.429	108	510.374,148 646.670,588	109	510.370,316 646.663,929	7.683
109	510.370,316 646.663,929	110	510.365,526 646.655,642	9.572	110	510.365,526 646.655,642	111	510.354,946 646.645,069	14.957	111	510.354,946 646.645,069	112	510.353,438 646.643,933	1.888
112	510.353,438 646.643,933	113	510.351,441 646.640,574	3.908	113	510.351,441 646.640,574	114	510.352,137 646.638,049	2.619	114	510.352,137 646.638,049	115	510.345,268 646.621,201	18.194
115	510.345,268 646.621,201	116	510.341,37 646.614,484	7.766	116	510.341,37 646.614,484	117	510.338,232 646.608,488	6.768	117	510.338,232 646.608,488	118	510.325,963 646.587,526	24.289
118	510.325,963 646.587,526	119	510.314,527 646.567,401	23.147	119	510.314,527 646.567,401	120	510.315,601 646.566,639	1.317	120	510.315,601 646.566,639	121	510.314,164 646.564,253	2.785
121	510.314,164 646.564,253	122	510.314,159 646.564,244	0.01	122	510.314,159 646.564,244	123	510.308,637 646.555,068	10.709	123	510.308,637 646.555,068	124	510.306,018 646.550,456	5.304
124	510.306,018 646.550,456	125	510.301,574 646.542,982	8.695	125	510.301,574 646.542,982	126	510.301,548 646.542,939	0.05	126	510.301,548 646.542,939	127	510.300,738 646.541,575	1.586
127	510.300,738 646.541,575	128	510.294,151 646.530,399	12.973	128	510.294,151 646.530,399	129	510.290,06 646.523,211	8.271	129	510.290,06 646.523,211	130	510.286,444 646.517,688	6.601
130	510.286,444 646.517,688	131	510.284,36 646.514,041	4.2	131	510.284,36 646.514,041	132	510.279,233 646.505,251	10.176	132	510.279,233 646.505,251	133	510.278,679 646.504,299	1.101
133	510.278,679 646.504,299	134	510.277,738 646.502,679	1.873	134	510.277,738 646.502,679	135	510.276,819 646.501,137	1.795	135	510.276,819 646.501,137	136	510.271,072 646.491,496	11.224
136	510.271,072 646.491,496	137	510.268,808 646.487,933	4.221	137	510.268,808 646.487,933	138	510.263,788 646.479,042	10.21	138	510.263,788 646.479,042	139	510.259,418 646.471,419	8.787
139	510.259,418 646.471,419	140	510.253,317 646.461,001	12.073	140	510.253,317 646.461,001	141	510.247,904 646.451,809	10.667	141	510.247,904 646.451,809	142	510.242,788 646.443,192	10.021

Punct început	X / Y	Punct sfârșit	X / Y	Lungime segment	Punct început	X / Y	Punct sfârșit	X / Y	Lungime segment	Punct început	X / Y	Punct sfârșit	X / Y	Lungime segment
142	510.242,788 646.443,192	143	510.236,938 646.433,198	11.58	143	510.236,938 646.433,198	144	510.228,243 646.418,989	16.658	144	510.228,243 646.418,989	145	510.225,465 646.414,064	5.654
145	510.225,465 646.414,064	146	510.220,051 646.404,968	10.585	146	510.220,051 646.404,968	147	510.218,375 646.401,974	3.431	147	510.218,375 646.401,974	148	510.213,762 646.394,899	8.446
148	510.213,762 646.394,899	149	510.204,783 646.379,676	17.674	149	510.204,783 646.379,676	150	510.200,819 646.372,804	7.933	150	510.200,819 646.372,804	151	510.194,67 646.362,268	12.199
151	510.194,67 646.362,268	152	510.191,251 646.356,771	6.474	152	510.191,251 646.356,771	153	510.187,487 646.350,699	7.144	153	510.187,487 646.350,699	154	510.185,112 646.346,555	4.776
154	510.185,112 646.346,555	155	510.183,259 646.343,232	3.805	155	510.183,259 646.343,232	156	510.182,108 646.341,101	2.422	156	510.182,108 646.341,101	157	510.179,141 646.336,065	5.845
157	510.179,141 646.336,065	158	510.168,135 646.317,35	21.711	158	510.168,135 646.317,35	159	510.162,494 646.307,972	10.944	159	510.162,494 646.307,972	160	510.159,077 646.301,74	7.107
160	510.159,077 646.301,74	161	510.156,167 646.296,948	5.606	161	510.156,167 646.296,948	162	510.151,791 646.289,562	8.585	162	510.151,791 646.289,562	163	510.149,159 646.285,091	5.188
163	510.149,159 646.285,091	164	510.142,006 646.272,973	14.072	164	510.142,006 646.272,973	165	510.138,189 646.267,357	6.79	165	510.138,189 646.267,357	166	510.133,835 646.260,084	8.477
166	510.133,835 646.260,084	167	510.125,353 646.246,374	16.122	167	510.125,353 646.246,374	168	510.120,965 646.239,048	8.54	168	510.120,965 646.239,048	169	510.111,797 646.223,57	17.989
169	510.111,797 646.223,57	170	510.109,211 646.219,442	4.871	170	510.109,211 646.219,442	171	510.105,367 646.213,076	7.437	171	510.105,367 646.213,076	172	510.098,101 646.200,828	14.241
172	510.098,101 646.200,828	173	510.086,033 646.179,939	24.124	173	510.086,033 646.179,939	174	510.079,003 646.167,705	14.11	174	510.079,003 646.167,705	175	510.074,158 646.159,375	9.637
175	510.074,158 646.159,375	176	510.071,669 646.154,005	5.919	176	510.071,669 646.154,005	177	510.061,737 646.137,643	19.141	177	510.061,737 646.137,643	178	510.054,532 646.125,508	14.113
178	510.054,532 646.125,508	179	510.049,158 646.116,57	10.429	179	510.049,158 646.116,57	180	510.041,847 646.104,461	14.145	180	510.041,847 646.104,461	181	510.031,571 646.087,211	20.079
181	510.031,571 646.087,211	182	510.027,192 646.079,334	9.012	182	510.027,192 646.079,334	183	510.022,878 646.071,572	8.88	183	510.022,878 646.071,572	184	510.016,572 646.060,432	12.801
184	510.016,572 646.060,432	185	510.012,777 646.053,725	7.706	185	510.012,777 646.053,725	186	510.010,259 646.049,67	4.773	186	510.010,259 646.049,67	187	510.004,565 646.039,405	11.738
187	510.004,565 646.039,405	188	510.001,413 646.033,786	6.443	188	510.001,413 646.033,786	189	509.991,877 646.016,641	19.619	189	509.991,877 646.016,641	190	509.985,816 646.006,659	11.678
190	509.985,816 646.006,659	191	509.978,18 645.993,532	15.186	191	509.978,18 645.993,532	192	509.976,469 645.990,428	3.544	192	509.976,469 645.990,428	193	509.973,191 645.984,706	6.594
193	509.973,191 645.984,706	194	509.969,626 645.979,084	6.657	194	509.969,626 645.979,084	195	509.965,868 645.972,964	7.182	195	509.965,868 645.972,964	196	509.962,572 645.967,255	6.592
196	509.962,572 645.967,255	197	509.960,555 645.965,07	2.974	197	509.960,555 645.965,07	198	509.958,75 645.961,064	4.394	198	509.958,75 645.961,064	199	509.955,716 645.955,561	6.284
199	509.955,716 645.955,561	200	509.951,483 645.948,753	8.017	200	509.951,483 645.948,753	201	509.947,163 645.942,027	7.994	201	509.947,163 645.942,027	202	509.944,591 645.937,721	5.016
202	509.944,591 645.937,721	203	509.941,019 645.931,397	7.263	203	509.941,019 645.931,397	204	509.940,544 645.929,556	1.901	204	509.940,544 645.929,556	205	509.935,522 645.920,553	10.309
205	509.935,522 645.920,553	206	509.934,456 645.918,599	2.226	206	509.934,456 645.918,599	207	509.930,754 645.911,807	7.735	207	509.930,754 645.911,807	208	509.921,424 645.895,653	18.655
208	509.921,424 645.895,653	209	509.905,266 645.869,999	30.318	209	509.905,266 645.869,999	210	509.892,85 645.847,932	25.32	210	509.892,85 645.847,932	211	509.879,511 645.825,42	26.167
211	509.879,511 645.825,42	212	509.871,485 645.811,848	15.768	212	509.871,485 645.811,848	213	509.866,416 645.803,366	9.881	213	509.866,416 645.803,366	214	509.865,262 645.801,441	2.244
214	509.865,262 645.801,441	215	509.863,232 645.798,713	3.4	215	509.863,232 645.798,713	216	509.860,333 645.793,866	5.648	216	509.860,333 645.793,866	217	509.853,925 645.783,062	12.561
217	509.853,925 645.783,062	218	509.849,973 645.777,131	7.127	218	509.849,973 645.777,131	219	509.849,706 645.775,713	1.443	219	509.849,706 645.775,713	220	509.840,662 645.760,501	17.697
220	509.840,662 645.760,501	221	509.837,243 645.754,368	7.022	221	509.837,243 645.754,368	222	509.829,106 645.740,844	15.783	222	509.829,106 645.740,844	223	509.825,239 645.734,232	7.66
223	509.825,239 645.734,232	224	509.817,099 645.720,719	15.775	224	509.817,099 645.720,719	225	509.811,842 645.711,155	10.914	225	509.811,842 645.711,155	226	509.808,588 645.705,69	6.36
226	509.808,588 645.705,69	227	509.804,79 645.699,692	7.099	227	509.804,79 645.699,692	228	509.801,863 645.694,641	5.838	228	509.801,863 645.694,641	229	509.792,147 645.678,783	18.598
229	509.792,147 645.678,783	230	509.784,842 645.665,893	14.816	230	509.784,842 645.665,893	231	509.778,487 645.655,195	12.443	231	509.778,487 645.655,195	232	509.775,828 645.651,114	4.871
232	509.775,828 645.651,114	233	509.767,606 645.636,871	16.446	233	509.767,606 645.636,871	234	509.765,956 645.634,165	3.169	234	509.765,956 645.634,165	235	509.761,254 645.626,531	8.966
235	509.761,254 645.626,531	236	509.758,275 645.622,504	5.009	236	509.758,275 645.622,504	237	509.755,19 645.617,954	5.497	237	509.755,19 645.617,954	238	509.749,04 645.607,835	11.841
238	509.749,04 645.607,835	239	509.736,464 645.586,343	24.901	239	509.736,464 645.586,343	240	509.733,312 645.581,081	6.134	240	509.733,312 645.581,081	241	509.722,617 645.562,72	21.249

Punct început	X / Y	Punct sfârșit	X / Y	Lungime segment	Punct început	X / Y	Punct sfârșit	X / Y	Lungime segment	Punct început	X / Y	Punct sfârșit	X / Y	Lungime segment
241	509.722,617 645.562,72	242	509.717,34 645.553,926	10.256	242	509.717,34 645.553,926	243	509.714,069 645.548,614	6.238	243	509.714,069 645.548,614	244	509.709,454 645.542,444	7.705
244	509.709,454 645.542,444	245	509.703,375 645.536,057	8.817	245	509.703,375 645.536,057	246	509.690,767 645.524,721	16.955	246	509.690,767 645.524,721	247	509.683,891 645.519,85	8.427
247	509.683,891 645.519,85	248	509.670,43 645.512,071	15.547	248	509.670,43 645.512,071	249	509.652,971 645.503,296	19.54	249	509.652,971 645.503,296	250	509.640,144 645.496,819	14.37
250	509.640,144 645.496,819	251	509.633,811 645.494,105	6.89	251	509.633,811 645.494,105	252	509.624,86 645.489,716	9.969	252	509.624,86 645.489,716	253	509.617,964 645.485,503	8.081
253	509.617,964 645.485,503	254	509.608,612 645.480,841	10.45	254	509.608,612 645.480,841	255	509.598,841 645.476,0	10.904	255	509.598,841 645.476,0	256	509.593,677 645.473,504	5.736
256	509.593,677 645.473,504	257	509.587,926 645.471,026	6.262	257	509.587,926 645.471,026	258	509.582,27 645.468,387	6.241	258	509.582,27 645.468,387	259	509.578,024 645.466,504	4.645
259	509.578,024 645.466,504	260	509.571,406 645.463,103	7.441	260	509.571,406 645.463,103	261	509.563,207 645.459,088	9.129	261	509.563,207 645.459,088	262	509.557,839 645.456,459	5.977
262	509.557,839 645.456,459	263	509.555,99 645.455,352	2.155	263	509.555,99 645.455,352	264	509.544,315 645.449,733	12.957	264	509.544,315 645.449,733	265	509.537,335 645.446,291	7.783
265	509.537,335 645.446,291	266	509.521,503 645.439,138	17.373	266	509.521,503 645.439,138	267	509.517,972 645.437,727	3.802	267	509.517,972 645.437,727	268	509.515,667 645.435,608	3.131
268	509.515,667 645.435,608	269	509.507,905 645.431,682	8.698	269	509.507,905 645.431,682	270	509.498,975 645.427,782	9.744	270	509.498,975 645.427,782	271	509.490,066 645.422,799	10.208
271	509.490,066 645.422,799	272	509.486,164 645.420,903	4.338	272	509.486,164 645.420,903	273	509.481,226 645.418,774	5.377	273	509.481,226 645.418,774	274	509.476,126 645.416,591	5.548
274	509.476,126 645.416,591	275	509.466,872 645.412,628	10.067	275	509.466,872 645.412,628	276	509.458,287 645.409,007	9.317	276	509.458,287 645.409,007	277	509.452,368 645.407,163	6.2
277	509.452,368 645.407,163	278	509.441,65 645.404,115	11.143	278	509.441,65 645.404,115	279	509.438,352 645.403,245	3.411	279	509.438,352 645.403,245	280	509.434,1 645.401,148	4.741
280	509.434,1 645.401,148	281	509.429,078 645.397,518	6.197	281	509.429,078 645.397,518	282	509.426,461 645.395,627	3.229	282	509.426,461 645.395,627	283	509.416,527 645.388,696	12.113
283	509.416,527 645.388,696	284	509.408,634 645.381,667	10.569	284	509.408,634 645.381,667	285	509.405,148 645.378,138	4.96	285	509.405,148 645.378,138	286	509.400,184 645.373,691	6.665
286	509.400,184 645.373,691	287	509.399,852 645.373,393	0.446	287	509.399,852 645.373,393	288	509.398,823 645.371,681	1.997	288	509.398,823 645.371,681	289	509.391,724 645.359,871	13.779
289	509.391,724 645.359,871	290	509.381,498 645.333,572	28.217	290	509.381,498 645.333,572	291	509.371,216 645.310,593	25.174	291	509.371,216 645.310,593	292	509.366,325 645.299,419	12.198
292	509.366,325 645.299,419	293	509.363,778 645.293,594	6.358	293	509.363,778 645.293,594	294	509.357,513 645.281,911	13.257	294	509.357,513 645.281,911	295	509.351,918 645.272,206	11.202
295	509.351,918 645.272,206	296	509.346,215 645.263,406	10.486	296	509.346,215 645.263,406	297	509.339,403 645.254,171	11.476	297	509.339,403 645.254,171	298	509.333,595 645.246,934	9.279
298	509.333,595 645.246,934	299	509.327,876 645.240,541	8.578	299	509.327,876 645.240,541	300	509.320,76 645.233,753	9.834	300	509.320,76 645.233,753	301	509.313,59 645.228,319	8.997
301	509.313,59 645.228,319	302	509.300,708 645.218,274	16.335	302	509.300,708 645.218,274	303	509.281,407 645.207,191	22.257	303	509.281,407 645.207,191	304	509.264,664 645.197,322	19.435
304	509.264,664 645.197,322	305	509.259,435 645.194,682	5.858	305	509.259,435 645.194,682	306	509.250,774 645.190,383	9.669	306	509.250,774 645.190,383	307	509.236,447 645.182,748	16.234
307	509.236,447 645.182,748	308	509.209,145 645.169,077	30.534	308	509.209,145 645.169,077	309	509.198,075 645.163,408	12.437	309	509.198,075 645.163,408	310	509.191,539 645.159,959	7.39
310	509.191,539 645.159,959	311	509.185,863 645.157,155	6.331	311	509.185,863 645.157,155	312	509.181,905 645.154,848	4.581	312	509.181,905 645.154,848	313	509.162,026 645.144,241	22.532
313	509.162,026 645.144,241	314	509.160,514 645.147,064	3.202	314	509.160,514 645.147,064	315	509.159,488 645.146,47	1.186	315	509.159,488 645.146,47	316	509.155,88 645.144,589	4.069
316	509.155,88 645.144,589	317	509.149,797 645.141,418	6.86	317	509.149,797 645.141,418	318	509.136,171 645.134,427	15.315	318	509.136,171 645.134,427	319	509.132,085 645.132,468	4.531
319	509.132,085 645.132,468	320	509.113,758 645.122,168	21.023	320	509.113,758 645.122,168	321	509.101,197 645.115,953	14.014	321	509.101,197 645.115,953	322	509.091,18 645.110,905	11.217
322	509.091,18 645.110,905	323	509.082,055 645.106,44	10.159	323	509.082,055 645.106,44	324	509.077,909 645.104,146	4.738	324	509.077,909 645.104,146	325	509.072,163 645.101,195	6.459
325	509.072,163 645.101,195	326	509.065,586 645.097,91	7.352	326	509.065,586 645.097,91	327	509.057,124 645.093,661	9.469	327	509.057,124 645.093,661	328	509.048,819 645.089,32	9.371
328	509.048,819 645.089,32	329	509.050,063 645.087,204	2.455	329	509.050,063 645.087,204	330	509.044,098 645.084,233	6.664	330	509.044,098 645.084,233	331	509.032,881 645.078,661	12.525
331	509.032,881 645.078,661	332	509.032,113 645.078,198	0.897	332	509.032,113 645.078,198	333	509.027,395 645.075,781	5.301	333	509.027,395 645.075,781	334	509.012,241 645.067,762	17.145
334	509.012,241 645.067,762	335	508.999,127 645.060,858	14.82	335	508.999,127 645.060,858	336	508.988,88 645.055,676	11.483	336	508.988,88 645.055,676	337	508.979,674 645.051,406	10.148
337	508.979,674 645.051,406	338	508.968,677 645.046,42	12.075	338	508.968,677 645.046,42	339	508.950,263 645.036,896	20.731	339	508.950,263 645.036,896	340	508.932,055 645.027,399	20.536

Punct început	X / Y	Punct sfârșit	X / Y	Lungime segment	Punct început	X / Y	Punct sfârșit	X / Y	Lungime segment	Punct început	X / Y	Punct sfârșit	X / Y	Lungime segment
340	508.932,055 645.027,399	341	508.913,079 645.018,777	20.84 3	341	508.913,079 645.018,777	342	508.906,719 645.015,809	7.018	342	508.906,719 645.015,809	343	508.894,934 645.011,914	12.41 2
343	508.894,934 645.011,914	344	508.888,826 645.007,658	7.445	344	508.888,826 645.007,658	345	508.879,447 645.003,707	10.17 7	345	508.879,447 645.003,707	346	508.869,329 644.999,77	10.85 7
346	508.869,329 644.999,77	347	508.860,008 644.996,238	9.968	347	508.860,008 644.996,238	348	508.855,548 644.994,412	4.819	348	508.855,548 644.994,412	349	508.838,458 644.988,243	18.16 9
349	508.838,458 644.988,243	350	508.828,148 644.984,732	10.89 1	350	508.828,148 644.984,732	351	508.822,309 644.982,736	6.171	351	508.822,309 644.982,736	352	508.812,166 644.979,216	10.73 6
352	508.812,166 644.979,216	353	508.802,914 644.976,217	9.726	353	508.802,914 644.976,217	354	508.792,088 644.972,257	11.52 8	354	508.792,088 644.972,257	355	508.785,858 644.970,045	6.611
355	508.785,858 644.970,045	356	508.779,374 644.967,88	6.836	356	508.779,374 644.967,88	357	508.773,932 644.966,05	5.741	357	508.773,932 644.966,05	358	508.758,821 644.960,736	16.01 8
358	508.758,821 644.960,736	359	508.755,048 644.959,712	3.909	359	508.755,048 644.959,712	360	508.749,749 644.957,658	5.683	360	508.749,749 644.957,658	361	508.747,35 644.956,545	2.645
361	508.747,35 644.956,545	362	508.734,134 644.951,715	14.07 1	362	508.734,134 644.951,715	363	508.718,259 644.946,308	16.77 1	363	508.718,259 644.946,308	364	508.702,083 644.940,657	17.13 5
364	508.702,083 644.940,657	365	508.697,324 644.938,99	5.043	365	508.697,324 644.938,99	366	508.680,198 644.932,853	18.19 2	366	508.680,198 644.932,853	367	508.674,386 644.930,792	6.167
367	508.674,386 644.930,792	368	508.664,671 644.927,376	10.29 8	368	508.664,671 644.927,376	369	508.662,922 644.926,901	1.812	369	508.662,922 644.926,901	370	508.646,457 644.921,448	17.34 4
370	508.646,457 644.921,448	371	508.636,678 644.918,233	10.29 4	371	508.636,678 644.918,233	372	508.623,218 644.913,619	14.22 9	372	508.623,218 644.913,619	373	508.613,537 644.910,375	10.21
373	508.613,537 644.910,375	374	508.610,057 644.908,977	3.75	374	508.610,057 644.908,977	375	508.606,284 644.907,981	3.902	375	508.606,284 644.907,981	376	508.602,093 644.906,386	4.484
376	508.602,093 644.906,386	377	508.594,89 644.903,765	7.665	377	508.594,89 644.903,765	378	508.584,506 644.899,457	11.24 2	378	508.584,506 644.899,457	379	508.579,346 644.896,882	5.767
379	508.579,346 644.896,882	380	508.567,674 644.890,343	13.37 9	380	508.567,674 644.890,343	381	508.560,526 644.886,071	8.327	381	508.560,526 644.886,071	382	508.554,386 644.882,627	7.04
382	508.554,386 644.882,627	383	508.551,04 644.880,462	3.985	383	508.551,04 644.880,462	384	508.537,68 644.870,164	16.86 8	384	508.537,68 644.870,164	385	508.528,662 644.862,308	11.96
385	508.528,662 644.862,308	386	508.522,098 644.856,677	8.648	386	508.522,098 644.856,677	387	508.518,393 644.853,227	5.063	387	508.518,393 644.853,227	388	508.504,822 644.840,779	18.41 5
388	508.504,822 644.840,779	389	508.497,749 644.834,198	9.661	389	508.497,749 644.834,198	390	508.489,724 644.826,787	10.92 4	390	508.489,724 644.826,787	391	508.484,619 644.822,667	6.56
391	508.484,619 644.822,667	392	508.468,754 644.809,137	20.85 1	392	508.468,754 644.809,137	393	508.465,062 644.805,913	4.902	393	508.465,062 644.805,913	394	508.465,117 644.805,023	0.892
394	508.465,117 644.805,023	395	508.457,107 644.797,509	10.98 3	395	508.457,107 644.797,509	396	508.441,498 644.783,915	20.69 9	396	508.441,498 644.783,915	397	508.436,921 644.779,615	6.28
397	508.436,921 644.779,615	398	508.430,161 644.773,334	9.228	398	508.430,161 644.773,334	399	508.419,234 644.763,356	14.79 7	399	508.419,234 644.763,356	400	508.398,826 644.745,445	27.15 3
400	508.398,826 644.745,445	401	508.385,04 644.734,028	17.9	401	508.385,04 644.734,028	402	508.379,559 644.729,562	7.07	402	508.379,559 644.729,562	403	508.376,573 644.727,368	3.705
403	508.376,573 644.727,368	404	508.374,515 644.725,242	2.959	404	508.374,515 644.725,242	405	508.363,287 644.714,2	15.74 8	405	508.363,287 644.714,2	406	508.356,209 644.707,433	9.792
406	508.356,209 644.707,433	407	508.340,552 644.693,611	20.88 5	407	508.340,552 644.693,611	408	508.332,694 644.686,043	10.91	408	508.332,694 644.686,043	409	508.300,155 644.657,346	43.38 6
409	508.300,155 644.657,346	410	508.294,248 644.651,789	8.11	410	508.294,248 644.651,789	411	508.284,229 644.643,077	13.27 7	411	508.284,229 644.643,077	412	508.281,71 644.640,464	3.629
412	508.281,71 644.640,464	413	508.272,278 644.631,744	12.84 5	413	508.272,278 644.631,744	414	508.259,456 644.620,674	16.94	414	508.259,456 644.620,674	415	508.255,621 644.617,934	4.713
415	508.255,621 644.617,934	416	508.250,863 644.613,408	6.567	416	508.250,863 644.613,408	417	508.248,244 644.611,618	3.172	417	508.248,244 644.611,618	418	508.239,36 644.603,655	11.93
418	508.239,36 644.603,655	419	508.228,946 644.594,071	14.15 3	419	508.228,946 644.594,071	420	508.221,599 644.587,526	9.839	420	508.221,599 644.587,526	421	508.213,925 644.580,911	10.13 2
421	508.213,925 644.580,911	422	508.209,375 644.577,289	5.816	422	508.209,375 644.577,289	423	508.200,302 644.569,731	11.80 9	423	508.200,302 644.569,731	424	508.189,97 644.559,668	14.42 3
424	508.189,97 644.559,668	425	508.183,625 644.553,41	8.912	425	508.183,625 644.553,41	426	508.183,327 644.553,116	0.419	426	508.183,327 644.553,116	427	508.180,236 644.550,495	4.053
427	508.180,236 644.550,495	428	508.175,944 644.546,418	5.92	428	508.175,944 644.546,418	429	508.175,342 644.545,846	0.83	429	508.175,342 644.545,846	430	508.168,823 644.539,673	8.978
430	508.168,823 644.539,673	431	508.162,837 644.535,319	7.402	431	508.162,837 644.535,319	432	508.160,818 644.533,586	2.661	432	508.160,818 644.533,586	433	508.154,908 644.528,84	7.58
433	508.154,908 644.528,84	434	508.147,005 644.523,498	9.539	434	508.147,005 644.523,498	435	508.143,434 644.521,551	4.067	435	508.143,434 644.521,551	436	508.139,624 644.519,945	4.135
436	508.139,624 644.519,945	437	508.133,155 644.517,043	7.09	437	508.133,155 644.517,043	438	508.128,16 644.515,491	5.231	438	508.128,16 644.515,491	439	508.124,872 644.514,43	3.455

Punct început	X / Y	Punct sfârșit	X / Y	Lungime segment	Punct început	X / Y	Punct sfârșit	X / Y	Lungime segment	Punct început	X / Y	Punct sfârșit	X / Y	Lungime segment
439	508.124,872 644.514,43	440	508.121,202 644.513,432	3.803	440	508.121,202 644.513,432	441	508.118,37 644.512,934	2.875	441	508.118,37 644.512,934	442	508.112,074 644.512,352	6.323
442	508.112,074 644.512,352	443	508.104,022 644.511,509	8.096	443	508.104,022 644.511,509	444	508.099,904 644.511,086	4.14	444	508.099,904 644.511,086	445	508.092,613 644.510,815	7.296
445	508.092,613 644.510,815	446	508.089,166 644.511,391	3.495	446	508.089,166 644.511,391	447	508.080,757 644.512,52	8.484	447	508.080,757 644.512,52	448	508.073,163 644.513,855	7.71
448	508.073,163 644.513,855	449	508.054,668 644.517,951	18.94 3	449	508.054,668 644.517,951	450	508.041,443 644.520,552	13.47 8	450	508.041,443 644.520,552	451	508.031,91 644.525,15	10.58 4
451	508.031,91 644.525,15	452	508.019,101 644.528,77	13.31 1	452	508.019,101 644.528,77	453	508.012,938 644.530,501	6.401	453	508.012,938 644.530,501	454	508.005,791 644.532,307	7.372
454	508.005,791 644.532,307	455	508.000,994 644.533,118	4.865	455	508.000,994 644.533,118	456	507.980,072 644.536,227	21.15 2	456	507.980,072 644.536,227	457	507.971,815 644.537,907	8.426
457	507.971,815 644.537,907	458	507.960,275 644.540,686	11.87	458	507.960,275 644.540,686	459	507.950,539 644.542,983	10.00 3	459	507.950,539 644.542,983	460	507.924,447 644.548,628	26.69 6
460	507.924,447 644.548,628	461	507.916,749 644.550,587	7.943	461	507.916,749 644.550,587	462	507.908,289 644.553,076	8.819	462	507.908,289 644.553,076	463	507.902,31 644.554,685	6.192
463	507.902,31 644.554,685	464	507.898,893 644.555,093	3.441	464	507.898,893 644.555,093	465	507.889,581 644.557,344	9.58	465	507.889,581 644.557,344	466	507.882,216 644.559,439	7.657
466	507.882,216 644.559,439	467	507.879,282 644.560,876	3.267	467	507.879,282 644.560,876	468	507.875,629 644.561,774	3.762	468	507.875,629 644.561,774	469	507.871,438 644.561,834	4.191
469	507.871,438 644.561,834	470	507.866,6 644.562,631	4.903	470	507.866,6 644.562,631	471	507.843,862 644.565,995	22.98 5	471	507.843,862 644.565,995	472	507.841,213 644.566,589	2.715
472	507.841,213 644.566,589	473	507.837,407 644.567,515	3.917	473	507.837,407 644.567,515	474	507.830,184 644.569,237	7.425	474	507.830,184 644.569,237	475	507.823,544 644.570,38	6.738
475	507.823,544 644.570,38	476	507.810,445 644.572,677	13.29 9	476	507.810,445 644.572,677	477	507.805,524 644.573,238	4.953	477	507.805,524 644.573,238	478	507.801,1 644.573,899	4.473
478	507.801,1 644.573,899	479	507.792,453 644.575,481	8.791	479	507.792,453 644.575,481	480	507.777,107 644.577,257	15.44 8	480	507.777,107 644.577,257	481	507.772,53 644.577,652	4.594
481	507.772,53 644.577,652	482	507.762,072 644.577,065	10.47 4	482	507.762,072 644.577,065	483	507.749,4 644.576,662	12.67 8	483	507.749,4 644.576,662	484	507.739,301 644.576,239	10.10 8
484	507.739,301 644.576,239	485	507.738,862 644.576,22	0.439	485	507.738,862 644.576,22	486	507.730,737 644.573,447	8.585	486	507.730,737 644.573,447	487	507.725,868 644.572,397	4.981
487	507.725,868 644.572,397	488	507.716,039 644.570,127	10.08 8	488	507.716,039 644.570,127	489	507.705,761 644.567,411	10.63 1	489	507.705,761 644.567,411	490	507.696,918 644.564,46	9.322
490	507.696,918 644.564,46	491	507.693,724 644.563,421	3.359	491	507.693,724 644.563,421	492	507.686,307 644.561,078	7.778	492	507.686,307 644.561,078	493	507.675,992 644.557,637	10.87 4
493	507.675,992 644.557,637	494	507.665,871 644.554,677	10.54 5	494	507.665,871 644.554,677	495	507.662,804 644.555,067	3.092	495	507.662,804 644.555,067	496	507.647,74 644.550,711	15.68 1
496	507.647,74 644.550,711	497	507.640,329 644.548,771	7.661	497	507.640,329 644.548,771	498	507.637,842 644.545,889	3.807	498	507.637,842 644.545,889	499	507.635,962 644.542,688	3.712
499	507.635,962 644.542,688	500	507.629,286 644.539,973	7.207	500	507.629,286 644.539,973	501	507.614,534 644.533,919	15.94 6	501	507.614,534 644.533,919	502	507.606,214 644.530,78	8.892
502	507.606,214 644.530,78	503	507.602,734 644.530,818	3.48	503	507.602,734 644.530,818	504	507.595,741 644.527,807	7.614	504	507.595,741 644.527,807	505	507.596,509 644.525,754	2.192
505	507.596,509 644.525,754	506	507.591,711 644.522,576	5.755	506	507.591,711 644.522,576	507	507.584,026 644.518,296	8.796	507	507.584,026 644.518,296	508	507.570,903 644.510,687	15.16 9
508	507.570,903 644.510,687	509	507.562,328 644.507,155	9.274	509	507.562,328 644.507,155	510	507.553,085 644.503,307	10.01 2	510	507.553,085 644.503,307	511	507.544,076 644.500,43	9.457
511	507.544,076 644.500,43	512	507.539,931 644.499,501	4.248	512	507.539,931 644.499,501	513	507.532,99 644.499,319	6.943	513	507.532,99 644.499,319	514	507.523,51 644.500,459	9.548
514	507.523,51 644.500,459	515	507.517,702 644.501,989	6.006	515	507.517,702 644.501,989	516	507.512,689 644.503,32	5.187	516	507.512,689 644.503,32	517	507.505,824 644.506,673	7.64
517	507.505,824 644.506,673	518	507.498,112 644.511,823	9.273	518	507.498,112 644.511,823	519	507.487,193 644.520,003	13.64 3	519	507.487,193 644.520,003	520	507.474,856 644.530,675	16.31 2
520	507.474,856 644.530,675	521	507.464,079 644.539,473	13.91 2	521	507.464,079 644.539,473	522	507.456,72 644.545,455	9.484	522	507.456,72 644.545,455	523	507.442,347 644.557,432	18.70 9
523	507.442,347 644.557,432	524	507.443,015 644.560,083	2.734	524	507.443,015 644.560,083	525	507.433,822 644.565,502	10.67 1	525	507.433,822 644.565,502	526	507.424,893 644.569,947	9.974
526	507.424,893 644.569,947	527	507.417,191 644.572,418	8.089	527	507.417,191 644.572,418	528	507.416,892 644.570,422	2.018	528	507.416,892 644.570,422	529	507.411,366 644.572,337	5.848
529	507.411,366 644.572,337	530	507.404,956 644.573,958	6.612	530	507.404,956 644.573,958	531	507.398,185 644.574,082	6.772	531	507.398,185 644.574,082	532	507.391,626 644.574,519	6.574
532	507.391,626 644.574,519	533	507.385,825 644.573,682	5.861	533	507.385,825 644.573,682	534	507.380,31 644.572,074	5.745	534	507.380,31 644.572,074	535	507.371,463 644.568,971	9.375
535	507.371,463 644.568,971	536	507.363,024 644.562,718	10.50 3	536	507.363,024 644.562,718	537	507.358,025 644.559,745	5.816	537	507.358,025 644.559,745	538	507.353,169 644.563,038	5.867

Punct început	X / Y	Punct sfârșit	X / Y	Lungime segment	Punct început	X / Y	Punct sfârșit	X / Y	Lungime segment	Punct început	X / Y	Punct sfârșit	X / Y	Lungime segment
538	507.353,169 644.563,038	539	507.343,784 644.553,441	13.423	539	507.343,784 644.553,441	540	507.331,745 644.547,496	13.427	540	507.331,745 644.547,496	541	507.327,484 644.535,542	12.691
541	507.327,484 644.535,542	542	507.331,597 644.531,065	6.079	542	507.331,597 644.531,065	543	507.327,481 644.524,302	7.917	543	507.327,481 644.524,302	544	507.327,152 644.511,667	12.639
544	507.327,152 644.511,667	545	507.330,011 644.493,889	18.006	545	507.330,011 644.493,889	546	507.332,966 644.470,566	23.509	546	507.332,966 644.470,566	547	507.335,917 644.447,377	23.376
547	507.335,917 644.447,377	548	507.339,578 644.411,483	36.08	548	507.339,578 644.411,483	549	507.340,354 644.388,155	23.341	549	507.340,354 644.388,155	550	507.340,6 644.372,86	15.297
550	507.340,6 644.372,86	551	507.341,203 644.363,052	9.827	551	507.341,203 644.363,052	552	507.340,957 644.358,471	4.588	552	507.340,957 644.358,471	553	507.337,849 644.348,166	10.763
553	507.337,849 644.348,166	554	507.329,666 644.334,955	15.54	554	507.329,666 644.334,955	555	507.312,972 644.325,769	19.054	555	507.312,972 644.325,769	556	507.287,547 644.322,285	25.663
556	507.287,547 644.322,285	557	507.199,841 644.320,163	87.732	557	507.199,841 644.320,163	558	507.085,466 644.320,829	114.377	558	507.085,466 644.320,829	559	507.044,167 644.319,621	41.317
559	507.044,167 644.319,621	560	507.026,835 644.316,825	17.556	560	507.026,835 644.316,825	561	507.006,911 644.310,141	21.015	561	507.006,911 644.310,141	562	506.957,558 644.284,246	55.734
562	506.957,558 644.284,246	563	506.939,845 644.274,501	20.217	563	506.939,845 644.274,501	564	506.906,292 644.255,629	38.496	564	506.906,292 644.255,629	565	506.872,576 644.236,224	38.901
565	506.872,576 644.236,224	566	506.839,035 644.217,088	38.616	566	506.839,035 644.217,088	567	506.791,073 644.190,301	54.935	567	506.791,073 644.190,301	568	506.764,593 644.174,646	30.761
568	506.764,593 644.174,646	569	506.745,554 644.164,014	21.806	569	506.745,554 644.164,014	570	506.741,261 644.161,683	4.885	570	506.741,261 644.161,683	571	506.728,716 644.154,854	14.283
571	506.728,716 644.154,854	572	506.718,953 644.148,969	11.4	572	506.718,953 644.148,969	573	506.711,53 644.144,873	8.478	573	506.711,53 644.144,873	574	506.709,555 644.143,783	2.256
574	506.709,555 644.143,783	575	506.706,199 644.141,863	3.866	575	506.706,199 644.141,863	576	506.704,084 644.140,508	2.512	576	506.704,084 644.140,508	577	506.690,421 644.132,568	15.803
577	506.690,421 644.132,568	578	506.686,927 644.130,65	3.986	578	506.686,927 644.130,65	579	506.676,234 644.124,662	12.255	579	506.676,234 644.124,662	580	506.668,773 644.120,355	8.615
580	506.668,773 644.120,355	581	506.659,438 644.114,986	10.769	581	506.659,438 644.114,986	582	506.647,414 644.108,406	13.707	582	506.647,414 644.108,406	583	506.646,834 644.109,396	1.147
583	506.646,834 644.109,396	584	506.633,119 644.100,91	16.128	584	506.633,119 644.100,91	585	506.625,705 644.096,347	8.706	585	506.625,705 644.096,347	586	506.626,32 644.095,497	1.049
586	506.626,32 644.095,497	587	506.605,818 644.082,736	24.149	587	506.605,818 644.082,736	588	506.605,037 644.082,25	0.92	588	506.605,037 644.082,25	589	506.599,852 644.079,023	6.107
589	506.599,852 644.079,023	590	506.579,374 644.065,739	24.409	590	506.579,374 644.065,739	591	506.578,423 644.065,254	1.068	591	506.578,423 644.065,254	592	506.572,924 644.061,635	6.583
592	506.572,924 644.061,635	593	506.558,468 644.052,058	17.341	593	506.558,468 644.052,058	594	506.550,054 644.046,475	10.098	594	506.550,054 644.046,475	595	506.542,943 644.041,63	8.605
595	506.542,943 644.041,63	596	506.538,347 644.038,147	5.767	596	506.538,347 644.038,147	597	506.517,739 644.024,202	24.883	597	506.517,739 644.024,202	598	506.516,768 644.024,868	1.177
598	506.516,768 644.024,868	599	506.495,135 644.010,194	26.14	599	506.495,135 644.010,194	600	506.476,057 643.998,079	22.6	600	506.476,057 643.998,079	601	506.466,35 643.992,018	11.444
601	506.466,35 643.992,018	602	506.455,761 643.985,719	12.321	602	506.455,761 643.985,719	603	506.454,248 643.984,34	2.047	603	506.454,248 643.984,34	604	506.447,346 643.979,047	8.698
604	506.447,346 643.979,047	605	506.445,916 643.977,878	1.847	605	506.445,916 643.977,878	606	506.436,772 643.970,398	11.814	606	506.436,772 643.970,398	607	506.432,251 643.966,336	6.078
607	506.432,251 643.966,336	608	506.422,263 643.958,262	12.843	608	506.422,263 643.958,262	609	506.412,328 643.950,197	12.796	609	506.412,328 643.950,197	610	506.408,63 643.946,889	4.962
610	506.408,63 643.946,889	611	506.400,816 643.940,239	10.261	611	506.400,816 643.940,239	612	506.393,819 643.934,337	9.154	612	506.393,819 643.934,337	613	506.387,787 643.929,017	8.043
613	506.387,787 643.929,017	614	506.380,326 643.922,26	10.066	614	506.380,326 643.922,26	615	506.376,954 643.918,797	4.834	615	506.376,954 643.918,797	616	506.375,56 643.917,34	2.016
616	506.375,56 643.917,34	617	506.371,659 643.913,024	5.818	617	506.371,659 643.913,024	618	506.363,892 643.905,836	10.583	618	506.363,892 643.905,836	619	506.363,514 643.905,486	0.515
619	506.363,514 643.905,486	620	506.362,559 643.904,571	1.323	620	506.362,559 643.904,571	621	506.354,486 643.896,835	11.181	621	506.354,486 643.896,835	622	506.351,029 643.893,062	5.117
622	506.351,029 643.893,062	623	506.346,533 643.888,803	6.193	623	506.346,533 643.888,803	624	506.345,313 643.887,648	1.68	624	506.345,313 643.887,648	625	506.339,251 643.881,906	8.35
625	506.339,251 643.881,906	626	506.328,858 643.872,576	13.967	626	506.328,858 643.872,576	627	506.327,786 643.871,613	1.441	627	506.327,786 643.871,613	628	506.325,409 643.869,48	3.194
628	506.325,409 643.869,48	629	506.310,867 643.854,881	20.606	629	506.310,867 643.854,881	630	506.293,311 643.837,648	24.601	630	506.293,311 643.837,648	631	506.284,221 643.829,108	12.472
631	506.284,221 643.829,108	632	506.259,054 643.803,664	35.788	632	506.259,054 643.803,664	633	506.260,395 643.802,005	2.133	633	506.260,395 643.802,005	634	506.248,433 643.790,452	16.63
634	506.248,433 643.790,452	635	506.247,209 643.791,667	1.725	635	506.247,209 643.791,667	636	506.208,948 643.753,001	54.396	636	506.208,948 643.753,001	637	506.208,774 643.752,826	0.247

Punct început	X / Y	Punct sfârșit	X / Y	Lungime segment	Punct început	X / Y	Punct sfârșit	X / Y	Lungime segment	Punct început	X / Y	Punct sfârșit	X / Y	Lungime segment
637	506.208,774 643.752,826	638	506.209,684 643.751,787	1.381	638	506.209,684 643.751,787	639	506.190,891 643.734,83	25.31 2	639	506.190,891 643.734,83	640	506.179,342 643.724,388	15.57
640	506.179,342 643.724,388	641	506.171,175 643.717,034	10.99	641	506.171,175 643.717,034	642	506.167,848 643.714,227	4.353	642	506.167,848 643.714,227	643	506.155,598 643.705,036	15.31 5
643	506.155,598 643.705,036	644	506.133,453 643.690,305	26.59 7	644	506.133,453 643.690,305	645	506.118,411 643.681,07	17.65 1	645	506.118,411 643.681,07	646	506.111,003 643.677,189	8.363
646	506.111,003 643.677,189	647	506.105,522 643.674,319	6.187	647	506.105,522 643.674,319	648	506.099,193 643.670,53	7.377	648	506.099,193 643.670,53	649	506.095,76 643.668,475	4.001
649	506.095,76 643.668,475	650	506.092,437 643.666,804	3.719	650	506.092,437 643.666,804	651	506.082,997 643.663,103	10.14	651	506.082,997 643.663,103	652	506.072,484 643.658,254	11.57 7
652	506.072,484 643.658,254	653	506.066,8 643.655,847	6.173	653	506.066,8 643.655,847	654	506.054,806 643.650,272	13.22 6	654	506.054,806 643.650,272	655	506.047,229 643.647,47	8.078
655	506.047,229 643.647,47	656	506.032,037 643.640,891	16.55 5	656	506.032,037 643.640,891	657	506.016,63 643.634,296	16.75 9	657	506.016,63 643.634,296	658	506.002,048 643.627,501	16.08 7
658	506.002,048 643.627,501	659	505.986,749 643.620,218	16.94 4	659	505.986,749 643.620,218	660	505.973,77 643.614,041	14.37 4	660	505.973,77 643.614,041	661	505.959,197 643.606,115	16.58 9
661	505.959,197 643.606,115	662	505.954,116 643.602,186	6.423	662	505.954,116 643.602,186	663	505.948,739 643.598,559	6.486	663	505.948,739 643.598,559	664	505.944,548 643.595,247	5.342
664	505.944,548 643.595,247	665	505.927,546 643.568,606	31.60 4	665	505.927,546 643.568,606	666	505.918,46 643.545,599	24.73 6	666	505.918,46 643.545,599	667	505.911,919 643.515,778	30.53
667	505.911,919 643.515,778	668	505.911,735 643.490,039	25.74	668	505.911,735 643.490,039	669	505.914,551 643.460,155	30.01 6	669	505.914,551 643.460,155	670	505.915,998 643.442,84	17.37 5
670	505.915,998 643.442,84	671	505.917,797 643.425,432	17.50 1	671	505.917,797 643.425,432	672	505.919,579 643.403,051	22.45 2	672	505.919,579 643.403,051	673	505.920,058 643.398,212	4.863
673	505.920,058 643.398,212	674	505.920,934 643.379,453	18.77 9	674	505.920,934 643.379,453	675	505.920,171 643.371,968	7.524	675	505.920,171 643.371,968	676	505.918,838 643.366,495	5.633
676	505.918,838 643.366,495	677	505.916,981 643.359,28	7.45	677	505.916,981 643.359,28	678	505.915,736 643.355,706	3.785	678	505.915,736 643.355,706	679	505.911,358 643.343,515	12.95 3
679	505.911,358 643.343,515	680	505.910,753 643.341,717	1.897	680	505.910,753 643.341,717	681	505.908,653 643.337,161	5.017	681	505.908,653 643.337,161	682	505.904,823 643.331,939	6.476
682	505.904,823 643.331,939	683	505.901,279 643.327,531	5.656	683	505.901,279 643.327,531	684	505.899,048 643.324,446	3.807	684	505.899,048 643.324,446	685	505.895,364 643.320,134	5.671
685	505.895,364 643.320,134	686	505.890,823 643.315,016	6.842	686	505.890,823 643.315,016	687	505.890,207 643.315,173	0.636	687	505.890,207 643.315,173	688	505.875,061 643.301,521	20.39 1
688	505.875,061 643.301,521	689	505.859,359 643.289,166	19.98	689	505.859,359 643.289,166	690	505.850,644 643.280,758	12.11	690	505.850,644 643.280,758	691	505.838,03 643.270,025	16.56 2
691	505.838,03 643.270,025	692	505.835,955 643.268,26	2.724	692	505.835,955 643.268,26	693	505.826,175 643.260,155	12.70 2	693	505.826,175 643.260,155	694	505.814,512 643.250,49	15.14 7
694	505.814,512 643.250,49	695	505.809,581 643.246,447	6.377	695	505.809,581 643.246,447	696	505.808,786 643.247,213	1.104	696	505.808,786 643.247,213	697	505.807,179 643.248,761	2.231
697	505.807,179 643.248,761	698	505.790,195 643.234,073	22.45 4	698	505.790,195 643.234,073	699	505.771,427 643.216,761	25.53 3	699	505.771,427 643.216,761	700	505.762,896 643.209,712	11.06 6
700	505.762,896 643.209,712	701	505.759,021 643.206,32	5.15	701	505.759,021 643.206,32	702	505.733,93 643.182,683	34.47 1	702	505.733,93 643.182,683	703	505.717,0 643.166,677	23.29 8
703	505.717,0 643.166,677	704	505.714,977 643.161,389	5.662	704	505.714,977 643.161,389	705	505.696,149 643.143,127	26.23	705	505.696,149 643.143,127	706	505.681,697 643.129,187	20.07 9
706	505.681,697 643.129,187	707	505.667,906 643.115,878	19.16 6	707	505.667,906 643.115,878	708	505.649,707 643.098,314	25.29 2	708	505.649,707 643.098,314	709	505.646,192 643.095,735	4.36
709	505.646,192 643.095,735	710	505.627,229 643.082,717	23.00 1	710	505.627,229 643.082,717	711	505.619,4 643.078,923	8.7	711	505.619,4 643.078,923	712	505.608,979 643.073,873	11.58
712	505.608,979 643.073,873	713	505.594,581 643.066,895	16.0	713	505.594,581 643.066,895	714	505.553,759 643.044,223	46.69 5	714	505.553,759 643.044,223	715	505.509,553 643.018,471	51.16
715	505.509,553 643.018,471	716	505.467,798 642.995,512	47.65 1	716	505.467,798 642.995,512	717	505.446,48 642.983,928	24.26 2	717	505.446,48 642.983,928	718	505.437,798 642.977,339	10.89 9
718	505.437,798 642.977,339	719	505.434,389 642.973,892	4.848	719	505.434,389 642.973,892	720	505.376,328 642.949,257	63.07 1	720	505.376,328 642.949,257	721	505.358,117 642.948,654	18.22 1
721	505.358,117 642.948,654	722	505.349,751 642.948,028	8.389	722	505.349,751 642.948,028	723	505.332,956 642.947,329	16.81	723	505.332,956 642.947,329	724	505.323,053 642.947,484	9.904
724	505.323,053 642.947,484	725	505.308,891 642.948,174	14.17 9	725	505.308,891 642.948,174	726	505.301,259 642.949,227	7.704	726	505.301,259 642.949,227	727	505.291,733 642.950,816	9.658
727	505.291,733 642.950,816	728	505.269,841 642.951,486	21.90 2	728	505.269,841 642.951,486	729	505.263,376 642.949,892	6.659	729	505.263,376 642.949,892	730	505.253,79 642.954,629	10.69 3
730	505.253,79 642.954,629	731	505.245,107 642.959,531	9.971	731	505.245,107 642.959,531	732	505.237,664 642.965,257	9.391	732	505.237,664 642.965,257	733	505.232,169 642.973,821	10.17 5
733	505.232,169 642.973,821	734	505.223,995 642.988,222	16.55 9	734	505.223,995 642.988,222	735	505.219,154 642.997,833	10.76 1	735	505.219,154 642.997,833	736	505.214,088 643.007,941	11.30 6

Punct început	X / Y	Punct sfârșit	X / Y	Lungime segment	Punct început	X / Y	Punct sfârșit	X / Y	Lungime segment	Punct început	X / Y	Punct sfârșit	X / Y	Lungime segment
736	505.214,088 643.007,941	737	505.206,357 643.019,7	14.073	737	505.206,357 643.019,7	738	505.200,127 643.028,925	11.132	738	505.200,127 643.028,925	739	505.192,92 643.037,445	11.159
739	505.192,92 643.037,445	740	505.183,364 643.045,237	12.33	740	505.183,364 643.045,237	741	505.169,969 643.054,359	16.206	741	505.169,969 643.054,359	742	505.145,292 643.059,487	25.204
742	505.145,292 643.059,487	743	505.117,133 643.062,29	28.298	743	505.117,133 643.062,29	744	505.034,43 643.071,031	83.164	744	505.034,43 643.071,031	745	504.988,55 643.074,869	46.04
745	504.988,55 643.074,869	746	504.954,551 643.077,712	34.118	746	504.954,551 643.077,712	747	504.902,846 643.082,372	51.915	747	504.902,846 643.082,372	748	504.877,454 643.080,7	25.447
748	504.877,454 643.080,7	749	504.857,068 643.073,106	21.754	749	504.857,068 643.073,106	750	504.840,804 643.059,663	21.101	750	504.840,804 643.059,663	751	504.830,895 643.043,117	19.286
751	504.830,895 643.043,117	752	504.824,166 643.023,962	20.303	752	504.824,166 643.023,962	753	504.815,686 642.999,289	26.09	753	504.815,686 642.999,289	754	504.812,707 642.991,36	8.47
754	504.812,707 642.991,36	755	504.808,748 642.982,822	9.411	755	504.808,748 642.982,822	756	504.804,093 642.975,72	8.492	756	504.804,093 642.975,72	757	504.799,209 642.969,925	7.579
757	504.799,209 642.969,925	758	504.793,356 642.964,735	7.823	758	504.793,356 642.964,735	759	504.787,58 642.961,404	6.668	759	504.787,58 642.961,404	760	504.785,166 642.960,402	2.614
760	504.785,166 642.960,402	761	504.781,744 642.958,827	3.767	761	504.781,744 642.958,827	762	504.760,938 642.956,742	20.91	762	504.760,938 642.956,742	763	504.750,989 642.957,365	9.968
763	504.750,989 642.957,365	764	504.731,837 642.958,565	19.19	764	504.731,837 642.958,565	765	504.718,264 642.959,174	13.587	765	504.718,264 642.959,174	766	504.702,045 642.959,901	16.235
766	504.702,045 642.959,901	767	504.685,111 642.962,339	17.109	767	504.685,111 642.962,339	768	504.665,089 642.965,029	20.202	768	504.665,089 642.965,029	769	504.656,148 642.964,566	8.953
769	504.656,148 642.964,566	770	504.649,325 642.964,35	6.826	770	504.649,325 642.964,35	771	504.634,171 642.963,875	15.161	771	504.634,171 642.963,875	772	504.626,524 642.963,636	7.651
772	504.626,524 642.963,636	773	504.616,898 642.961,379	9.887	773	504.616,898 642.961,379	774	504.589,247 642.955,125	28.349	774	504.589,247 642.955,125	775	504.571,791 642.950,123	18.159
775	504.571,791 642.950,123	776	504.550,978 642.945,206	21.386	776	504.550,978 642.945,206	777	504.526,359 642.938,273	25.577	777	504.526,359 642.938,273	778	504.505,253 642.931,473	22.174
778	504.505,253 642.931,473	779	504.480,262 642.924,977	25.821	779	504.480,262 642.924,977	780	504.420,295 642.910,262	61.746	780	504.420,295 642.910,262	781	504.361,333 642.894,581	61.012
781	504.361,333 642.894,581	782	504.319,639 642.882,345	43.452	782	504.319,639 642.882,345	783	504.274,319 642.858,325	51.292	783	504.274,319 642.858,325	784	504.191,813 642.806,723	97.314
784	504.191,813 642.806,723	785	504.157,425 642.791,33	37.676	785	504.157,425 642.791,33	786	504.133,915 642.784,249	24.553	786	504.133,915 642.784,249	787	504.112,388 642.781,7	21.677
787	504.112,388 642.781,7	788	504.049,507 642.776,885	63.065	788	504.049,507 642.776,885	789	503.957,168 642.771,786	92.48	789	503.957,168 642.771,786	790	503.844,552 642.764,858	112.829
790	503.844,552 642.764,858	791	503.776,663 642.762,999	67.914	791	503.776,663 642.762,999	792	503.769,967 642.763,252	6.701	792	503.769,967 642.763,252	793	503.744,684 642.764,203	25.301
793	503.744,684 642.764,203	794	503.638,746 642.784,658	107.895	794	503.638,746 642.784,658	795	503.587,424 642.794,568	52.27	795	503.587,424 642.794,568	796	503.545,73 642.797,06	41.768
796	503.545,73 642.797,06	797	503.524,434 642.795,601	21.346	797	503.524,434 642.795,601	798	503.518,507 642.795,825	5.931	798	503.518,507 642.795,825	799	503.502,087 642.796,444	16.432
799	503.502,087 642.796,444	800	503.443,439 642.798,337	58.679	800	503.443,439 642.798,337	801	503.428,222 642.801,313	15.505	801	503.428,222 642.801,313	802	503.389,847 642.811,016	39.583
802	503.389,847 642.811,016	803	503.371,555 642.816,615	19.13	803	503.371,555 642.816,615	804	503.347,428 642.823,283	25.031	804	503.347,428 642.823,283	805	503.340,126 642.824,853	7.469
805	503.340,126 642.824,853	806	503.327,84 642.827,496	12.567	806	503.327,84 642.827,496	807	503.305,38 642.829,672	22.565	807	503.305,38 642.829,672	808	503.280,194 642.829,774	25.186
808	503.280,194 642.829,774	809	503.245,934 642.826,431	34.423	809	503.245,934 642.826,431	810	503.216,583 642.820,114	30.023	810	503.216,583 642.820,114	811	503.189,688 642.813,025	27.814
811	503.189,688 642.813,025	812	503.189,267 642.814,004	1.066	812	503.189,267 642.814,004	813	503.185,558 642.812,54	3.987	813	503.185,558 642.812,54	814	503.171,701 642.809,838	14.118
814	503.171,701 642.809,838	815	503.166,031 642.807,653	6.076	815	503.166,031 642.807,653	816	503.152,77 642.804,886	13.547	816	503.152,77 642.804,886	817	503.141,522 642.806,072	11.31
817	503.141,522 642.806,072	818	503.134,38 642.805,847	7.146	818	503.134,38 642.805,847	819	503.129,738 642.803,895	5.036	819	503.129,738 642.803,895	820	503.124,261 642.801,112	6.144
820	503.124,261 642.801,112	821	503.120,296 642.799,097	4.448	821	503.120,296 642.799,097	822	503.102,611 642.782,723	24.101	822	503.102,611 642.782,723	823	503.100,162 642.778,363	5.001
823	503.100,162 642.778,363	824	503.097,868 642.773,674	5.22	824	503.097,868 642.773,674	825	503.095,941 642.768,671	5.361	825	503.095,941 642.768,671	826	503.093,577 642.764,055	5.186
826	503.093,577 642.764,055	827	503.092,179 642.762,418	2.153	827	503.092,179 642.762,418	828	503.090,745 642.761,024	2.0	828	503.090,745 642.761,024	829	503.085,233 642.755,167	8.043
829	503.085,233 642.755,167	830	503.080,846 642.751,079	5.996	830	503.080,846 642.751,079	831	503.073,915 642.743,829	10.03	831	503.073,915 642.743,829	832	503.059,99 642.729,497	19.983
832	503.059,99 642.729,497	833	503.058,753 642.728,139	1.837	833	503.058,753 642.728,139	834	503.054,098 642.723,002	6.932	834	503.054,098 642.723,002	835	503.050,734 642.719,163	5.104

Punct început	X / Y	Punct sfârșit	X / Y	Lungime segment	Punct început	X / Y	Punct sfârșit	X / Y	Lungime segment	Punct început	X / Y	Punct sfârșit	X / Y	Lungime segment
835	503.050,734 642.719,163	836	503.037,483 642.703,756	20.32 2	836	503.037,483 642.703,756	837	503.030,016 642.695,574	11.07 7	837	503.030,016 642.695,574	838	503.024,266 642.692,584	6.481
838	503.024,266 642.692,584	839	503.019,156 642.683,729	10.22 4	839	503.019,156 642.683,729	840	503.001,258 642.659,004	30.52 3	840	503.001,258 642.659,004	841	502.994,961 642.650,67	10.44 5
841	502.994,961 642.650,67	842	502.964,156 642.670,609	36.69 5	842	502.964,156 642.670,609	843	502.996,735 642.649,129	39.02 3	843	502.996,735 642.649,129	844	503.008,759 642.639,689	15.28 7
844	503.008,759 642.639,689	845	503.013,625 642.646,961	8.75	845	503.013,625 642.646,961	846	503.017,31 642.651,615	5.936	846	503.017,31 642.651,615	847	503.021,962 642.657,837	7.769
847	503.021,962 642.657,837	848	503.029,534 642.667,054	11.92 8	848	503.029,534 642.667,054	849	503.044,337 642.685,516	23.66 4	849	503.044,337 642.685,516	850	503.051,083 642.693,746	10.64 1
850	503.051,083 642.693,746	851	503.066,73 642.710,541	22.95 4	851	503.066,73 642.710,541	852	503.076,021 642.720,879	13.9	852	503.076,021 642.720,879	853	503.082,244 642.727,566	9.135
853	503.082,244 642.727,566	854	503.088,467 642.734,254	9.135	854	503.088,467 642.734,254	855	503.094,69 642.740,378	8.731	855	503.094,69 642.740,378	856	503.105,365 642.745,985	12.05 8
856	503.105,365 642.745,985	857	503.106,798 642.747,379	1.999	857	503.106,798 642.747,379	858	503.112,81 642.755,883	10.41 5	858	503.112,81 642.755,883	859	503.137,583 642.769,816	28.42 2
859	503.137,583 642.769,816	860	503.164,175 642.781,853	29.18 9	860	503.164,175 642.781,853	861	503.203,197 642.795,93	41.48 3	861	503.203,197 642.795,93	862	503.251,751 642.809,009	50.28 5
862	503.251,751 642.809,009	863	503.290,289 642.811,555	38.62 2	863	503.290,289 642.811,555	864	503.314,777 642.810,365	24.51 7	864	503.314,777 642.810,365	865	503.338,247 642.807,128	23.69 2
865	503.338,247 642.807,128	866	503.352,08 642.803,345	14.34 1	866	503.352,08 642.803,345	867	503.373,095 642.797,425	21.83 3	867	503.373,095 642.797,425	868	503.399,077 642.790,635	26.85 5
868	503.399,077 642.790,635	869	503.438,251 642.779,351	40.76 7	869	503.438,251 642.779,351	870	503.454,739 642.778,271	16.52 3	870	503.454,739 642.778,271	871	503.485,312 642.776,27	30.63 8
871	503.485,312 642.776,27	872	503.560,645 642.773,583	75.38 1	872	503.560,645 642.773,583	873	503.597,979 642.768,125	37.73 1	873	503.597,979 642.768,125	874	503.605,146 642.767,077	7.243
874	503.605,146 642.767,077	875	503.608,925 642.766,382	3.842	875	503.608,925 642.766,382	876	503.751,967 642.740,08	145.4 4	876	503.751,967 642.740,08	877	503.803,815 642.738,996	51.85 9
877	503.803,815 642.738,996	878	503.903,156 642.744,892	99.51 6	878	503.903,156 642.744,892	879	503.949,425 642.748,716	46.42 7	879	503.949,425 642.748,716	880	503.959,955 642.749,586	10.56 6
880	503.959,955 642.749,586	881	504.005,621 642.753,36	45.82 2	881	504.005,621 642.753,36	882	504.121,336 642.764,089	116.2 11	882	504.121,336 642.764,089	883	504.146,049 642.768,569	25.11 6
883	504.146,049 642.768,569	884	504.172,499 642.777,574	27.94 1	884	504.172,499 642.777,574	885	504.184,973 642.785,066	14.55 1	885	504.184,973 642.785,066	886	504.203,414 642.796,143	21.51 2
886	504.203,414 642.796,143	887	504.284,939 642.845,112	95.10 1	887	504.284,939 642.845,112	888	504.327,777 642.864,962	47.21 4	888	504.327,777 642.864,962	889	504.338,881 642.869,262	11.90 8
889	504.338,881 642.869,262	890	504.377,977 642.880,057	40.55 9	890	504.377,977 642.880,057	891	504.414,093 642.890,028	37.46 7	891	504.414,093 642.890,028	892	504.519,315 642.920,473	109.5 38
892	504.519,315 642.920,473	893	504.615,026 642.943,581	98.46 1	893	504.615,026 642.943,581	894	504.651,125 642.948,331	36.41	894	504.651,125 642.948,331	895	504.691,906 642.945,519	40.87 8
895	504.691,906 642.945,519	896	504.762,92 642.939,074	71.30 6	896	504.762,92 642.939,074	897	504.784,504 642.940,76	21.65	897	504.784,504 642.940,76	898	504.807,719 642.954,297	26.87 4
898	504.807,719 642.954,297	899	504.821,105 642.966,437	18.07 1	899	504.821,105 642.966,437	900	504.826,624 642.978,048	12.85 6	900	504.826,624 642.978,048	901	504.852,733 643.032,977	60.81 8
901	504.852,733 643.032,977	902	504.862,344 643.047,637	17.53	902	504.862,344 643.047,637	903	504.867,582 643.055,221	9.217	903	504.867,582 643.055,221	904	504.879,276 643.060,883	12.99 3
904	504.879,276 643.060,883	905	504.893,612 643.064,007	14.67 2	905	504.893,612 643.064,007	906	504.915,621 643.063,027	22.03 1	906	504.915,621 643.063,027	907	504.940,041 643.061,764	24.45 3
907	504.940,041 643.061,764	908	504.961,039 643.059,908	21.08	908	504.961,039 643.059,908	909	504.982,272 643.057,654	21.35 2	909	504.982,272 643.057,654	910	505.127,086 643.040,033	145.8 82
910	505.127,086 643.040,033	911	505.155,56 643.036,531	28.68 9	911	505.155,56 643.036,531	912	505.175,45 643.029,703	21.02 9	912	505.175,45 643.029,703	913	505.191,184 643.008,328	26.54 1
913	505.191,184 643.008,328	914	505.207,809 642.975,672	36.64 4	914	505.207,809 642.975,672	915	505.221,762 642.952,813	26.78 1	915	505.221,762 642.952,813	916	505.238,09 642.940,048	20.72 6
916	505.238,09 642.940,048	917	505.264,214 642.928,47	28.57 5	917	505.264,214 642.928,47	918	505.285,886 642.926,985	21.72 3	918	505.285,886 642.926,985	919	505.386,227 642.935,966	100.7 42
919	505.386,227 642.935,966	920	505.432,707 642.951,936	49.14 7	920	505.432,707 642.951,936	921	505.473,792 642.970,661	45.15 1	921	505.473,792 642.970,661	922	505.630,397 643.056,39	178.5 35
922	505.630,397 643.056,39	923	505.654,212 643.072,015	28.48 3	923	505.654,212 643.072,015	924	505.677,431 643.094,523	32.33 8	924	505.677,431 643.094,523	925	505.710,007 643.128,143	46.81 3
925	505.710,007 643.128,143	926	505.727,111 643.143,764	23.16 4	926	505.727,111 643.143,764	927	505.736,441 643.154,676	14.35 7	927	505.736,441 643.154,676	928	505.749,168 643.168,599	18.86 3
928	505.749,168 643.168,599	929	505.764,919 643.183,225	21.49 5	929	505.764,919 643.183,225	930	505.795,263 643.210,718	40.94 7	930	505.795,263 643.210,718	931	505.797,383 643.212,423	2.721
931	505.797,383 643.212,423	932	505.813,831 643.223,824	20.01 3	932	505.813,831 643.223,824	933	505.821,625 643.230,551	10.29 6	933	505.821,625 643.230,551	934	505.819,897 643.233,016	3.01

Punct început	X / Y	Punct sfârșit	X / Y	Lungime segment	Punct început	X / Y	Punct sfârșit	X / Y	Lungime segment	Punct început	X / Y	Punct sfârșit	X / Y	Lungime segment
934	505.819,897 643.233,016	935	505.825,399 643.237,386	7.026	935	505.825,399 643.237,386	936	505.843,814 643.251,479	23.18 9	936	505.843,814 643.251,479	937	505.856,418 643.261,687	16.21 9
937	505.856,418 643.261,687	938	505.881,053 643.280,314	30.88 4	938	505.881,053 643.280,314	939	505.893,57 643.289,546	15.55 3	939	505.893,57 643.289,546	940	505.892,29 643.291,455	2.298
940	505.892,29 643.291,455	941	505.899,682 643.297,899	9.806	941	505.899,682 643.297,899	942	505.908,396 643.306,247	12.06 7	942	505.908,396 643.306,247	943	505.914,716 643.312,634	8.985
943	505.914,716 643.312,634	944	505.919,611 643.319,301	8.271	944	505.919,611 643.319,301	945	505.922,348 643.322,74	4.395	945	505.922,348 643.322,74	946	505.926,316 643.326,341	5.358
946	505.926,316 643.326,341	947	505.929,616 643.333,628	7.999	947	505.929,616 643.333,628	948	505.938,918 643.356,306	24.51 2	948	505.938,918 643.356,306	949	505.941,303 643.377,318	21.14 7
949	505.941,303 643.377,318	950	505.942,201 643.388,213	10.93 2	950	505.942,201 643.388,213	951	505.941,865 643.401,837	13.62 8	951	505.941,865 643.401,837	952	505.940,209 643.422,026	20.25 7
952	505.940,209 643.422,026	953	505.938,837 643.438,671	16.70 1	953	505.938,837 643.438,671	954	505.937,695 643.454,12	15.49 1	954	505.937,695 643.454,12	955	505.936,025 643.471,07	17.03 2
955	505.936,025 643.471,07	956	505.934,791 643.493,554	22.51 8	956	505.934,791 643.493,554	957	505.934,175 643.519,522	25.97 5	957	505.934,175 643.519,522	958	505.936,503 643.533,689	14.35 7
958	505.936,503 643.533,689	959	505.943,242 643.551,34	18.89 4	959	505.943,242 643.551,34	960	505.953,914 643.568,955	20.59 6	960	505.953,914 643.568,955	961	505.966,808 643.582,362	18.60 1
961	505.966,808 643.582,362	962	505.968,197 643.583,895	2.069	962	505.968,197 643.583,895	963	505.972,69 643.586,996	5.459	963	505.972,69 643.586,996	964	505.983,228 643.594,269	12.80 4
964	505.983,228 643.594,269	965	506.003,64 643.604,945	23.03 5	965	506.003,64 643.604,945	966	506.011,454 643.609,107	8.853	966	506.011,454 643.609,107	967	506.038,703 643.620,667	29.6
967	506.038,703 643.620,667	968	506.060,484 643.629,547	23.52 2	968	506.060,484 643.629,547	969	506.089,894 643.643,427	32.52 1	969	506.089,894 643.643,427	970	506.116,782 643.657,858	30.51 6
970	506.116,782 643.657,858	971	506.143,697 643.676,775	32.89 8	971	506.143,697 643.676,775	972	506.167,908 643.692,718	28.98 9	972	506.167,908 643.692,718	973	506.174,621 643.697,945	8.508
973	506.174,621 643.697,945	974	506.186,204 643.708,044	15.36 7	974	506.186,204 643.708,044	975	506.199,436 643.719,44	17.46 3	975	506.199,436 643.719,44	976	506.276,298 643.793,656	106.8 45
976	506.276,298 643.793,656	977	506.313,685 643.829,689	51.92 5	977	506.313,685 643.829,689	978	506.373,547 643.886,575	82.58	978	506.373,547 643.886,575	979	506.408,274 643.921,301	49.11 1
979	506.408,274 643.921,301	980	506.425,911 643.938,813	24.85 4	980	506.425,911 643.938,813	981	506.483,23 643.978,2	69.54 7	981	506.483,23 643.978,2	982	506.524,691 644.006,96	50.45 9
982	506.524,691 644.006,96	983	506.544,35 644.020,19	23.69 6	983	506.544,35 644.020,19	984	506.601,711 644.057,02	68.16 7	984	506.601,711 644.057,02	985	506.679,4 644.103,017	90.28 5
985	506.679,4 644.103,017	986	506.754,535 644.145,497	86.31 2	986	506.754,535 644.145,497	987	506.830,947 644.188,253	87.56 1	987	506.830,947 644.188,253	988	506.891,484 644.222,12	69.36 6
988	506.891,484 644.222,12	989	506.959,852 644.260,643	78.47 4	989	506.959,852 644.260,643	990	507.001,339 644.282,868	47.06 5	990	507.001,339 644.282,868	991	507.019,965 644.292,393	20.92
991	507.019,965 644.292,393	992	507.036,687 644.298,108	17.67 2	992	507.036,687 644.298,108	993	507.051,927 644.300,648	15.45	993	507.051,927 644.300,648	994	507.063,357 644.301,283	11.44 8
994	507.063,357 644.301,283	995	507.089,719 644.301,918	26.37	995	507.089,719 644.301,918	996	507.119,661 644.300,86	29.96 1	996	507.119,661 644.300,86	997	507.193,109 644.298,532	73.48 5
997	507.193,109 644.298,532	998	507.239,464 644.298,532	46.35 5	998	507.239,464 644.298,532	999	507.291,111 644.297,262	51.66 3	999	507.291,111 644.297,262	1000	507.308,891 644.297,262	17.78
1000	507.308,891 644.297,262	1001	507.326,883 644.300,86	18.34 8	1001	507.326,883 644.300,86	1002	507.342,335 644.305,94	16.26 6	1002	507.342,335 644.305,94	1003	507.352,549 644.312,916	12.36 9
1003	507.352,549 644.312,916	1004	507.359,479 644.322,238	11.61 6	1004	507.359,479 644.322,238	1005	507.364,136 644.340,865	19.2	1005	507.364,136 644.340,865	1006	507.366,676 644.360,339	19.63 9
1006	507.366,676 644.360,339	1007	507.364,136 644.382,564	22.37	1007	507.364,136 644.382,564	1008	507.360,691 644.405,105	22.80 3	1008	507.360,691 644.405,105	1009	507.352,096 644.488,751	84.08 6
1009	507.352,096 644.488,751	1010	507.351,406 644.504,539	15.80 3	1010	507.351,406 644.504,539	1011	507.352,214 644.515,089	10.58 1	1011	507.352,214 644.515,089	1012	507.361,472 644.517,177	9.491
1012	507.361,472 644.517,177	1013	507.368,141 644.524,249	9.721	1013	507.368,141 644.524,249	1014	507.366,053 644.531,637	7.677	1014	507.366,053 644.531,637	1015	507.369,141 644.541,533	10.36 7
1015	507.369,141 644.541,533	1016	507.381,494 644.548,762	14.31 3	1016	507.381,494 644.548,762	1017	507.400,585 644.552,763	19.50 6	1017	507.400,585 644.552,763	1018	507.411,142 644.550,295	10.84 2
1018	507.411,142 644.550,295	1019	507.425,175 644.543,438	15.61 9	1019	507.425,175 644.543,438	1020	507.460,954 644.514,102	46.26 8	1020	507.460,954 644.514,102	1021	507.491,387 644.490,798	38.33 1
1021	507.491,387 644.490,798	1022	507.509,913 644.480,599	21.14 8	1022	507.509,913 644.480,599	1023	507.538,755 644.480,27	28.84 4	1023	507.538,755 644.480,27	1024	507.558,002 644.486,116	20.11 5
1024	507.558,002 644.486,116	1025	507.582,721 644.498,509	27.65 2	1025	507.582,721 644.498,509	1026	507.615,98 644.517,661	38.37 9	1026	507.615,98 644.517,661	1027	507.648,661 644.531,479	35.48 2
1027	507.648,661 644.531,479	1028	507.680,286 644.542,604	33.52 5	1028	507.680,286 644.542,604	1029	507.714,831 644.553,707	36.28 5	1029	507.714,831 644.553,707	1030	507.743,541 644.559,4	29.26 9
1030	507.743,541 644.559,4	1031	507.744,185 644.559,528	0.657	1031	507.744,185 644.559,528	1032	507.777,436 644.561,897	33.33 5	1032	507.777,436 644.561,897	1033	507.808,143 644.557,51	31.01 9

Punct început	X / Y	Punct sfârșit	X / Y	Lungime segment	Punct început	X / Y	Punct sfârșit	X / Y	Lungime segment	Punct început	X / Y	Punct sfârșit	X / Y	Lungime segment
103 3	507.808,143 644.557,51	103 4	507.839,82 644.551,605	32.22 3	103 4	507.839,82 644.551,605	103 5	507.854,41 644.549,004	14.82	103 5	507.854,41 644.549,004	103 6	507.858,933 644.547,992	4.635
103 6	507.858,933 644.547,992	103 7	507.869,734 644.543,24	11.8	103 7	507.869,734 644.543,24	103 8	507.873,33 644.542,623	3.649	103 8	507.873,33 644.542,623	103 9	507.873,704 644.545,791	3.19
103 9	507.873,704 644.545,791	104 0	507.902,398 644.539,889	29.29 5	104 0	507.902,398 644.539,889	104 1	507.957,122 644.527,586	56.09	104 1	507.957,122 644.527,586	104 2	507.965,702 644.522,555	9.946
104 2	507.965,702 644.522,555	104 3	507.980,119 644.519,177	14.80 7	104 3	507.980,119 644.519,177	104 4	507.990,1 644.516,181	10.42 1	104 4	507.990,1 644.516,181	104 5	507.991,342 644.515,744	1.317
104 5	507.991,342 644.515,744	104 6	507.991,59 644.514,081	1.681	104 6	507.991,59 644.514,081	104 7	507.997,658 644.512,597	6.247	104 7	507.997,658 644.512,597	104 8	508.000,244 644.513,998	2.941
104 8	508.000,244 644.513,998	104 9	508.014,635 644.510,758	14.75 1	104 9	508.014,635 644.510,758	105 0	508.015,074 644.512,56	1.855	105 0	508.015,074 644.512,56	105 1	508.042,169 644.506,706	27.72
105 1	508.042,169 644.506,706	105 2	508.042,018 644.505,579	1.137	105 2	508.042,018 644.505,579	105 3	508.048,522 644.503,88	6.722	105 3	508.048,522 644.503,88	105 4	508.048,705 644.504,811	0.949
105 4	508.048,705 644.504,811	105 5	508.061,793 644.502,36	13.31 6	105 5	508.061,793 644.502,36	105 6	508.066,585 644.501,478	4.872	105 6	508.066,585 644.501,478	105 7	508.068,255 644.501,118	1.708
105 7	508.068,255 644.501,118	105 8	508.076,013 644.499,431	7.939	105 8	508.076,013 644.499,431	105 9	508.092,431 644.496,106	16.75 1	105 9	508.092,431 644.496,106	106 0	508.102,996 644.495,819	10.56 9
106 0	508.102,996 644.495,819	106 1	508.112,304 644.495,675	9.309	106 1	508.112,304 644.495,675	106 2	508.113,143 644.496,628	1.27	106 2	508.113,143 644.496,628	106 3	508.113,639 644.497,836	1.306
106 3	508.113,639 644.497,836	106 4	508.135,911 644.503,872	23.07 5	106 4	508.135,911 644.503,872	106 5	508.155,856 644.513,62	22.2	106 5	508.155,856 644.513,62	106 6	508.166,5 644.521,626	13.31 9
106 6	508.166,5 644.521,626	106 7	508.175,571 644.527,476	10.79 4	106 7	508.175,571 644.527,476	106 8	508.184,012 644.535,189	11.43 4	106 8	508.184,012 644.535,189	106 9	508.190,798 644.540,885	8.86
106 9	508.190,798 644.540,885	107 0	508.203,035 644.552,251	16.70 1	107 0	508.203,035 644.552,251	107 1	508.215,263 644.563,411	16.55 5	107 1	508.215,263 644.563,411	107 2	508.220,971 644.567,687	7.132
107 2	508.220,971 644.567,687	107 3	508.225,516 644.570,829	5.525	107 3	508.225,516 644.570,829	107 4	508.226,229 644.571,322	0.867	107 4	508.226,229 644.571,322	107 5	508.228,598 644.573,944	3.534
107 5	508.228,598 644.573,944	107 6	508.246,091 644.589,826	23.62 7	107 6	508.246,091 644.589,826	107 7	508.270,761 644.610,883	32.43 5	107 7	508.270,761 644.610,883	107 8	508.293,172 644.630,667	29.89 4
107 8	508.293,172 644.630,667	107 9	508.299,986 644.636,517	8.981	107 9	508.299,986 644.636,517	108 0	508.303,235 644.639,307	4.283	108 0	508.303,235 644.639,307	108 1	508.329,479 644.662,223	34.84 1
108 1	508.329,479 644.662,223	108 2	508.348,205 644.678,576	24.86 1	108 2	508.348,205 644.678,576	108 3	508.362,857 644.690,88	19.13 3	108 3	508.362,857 644.690,88	108 4	508.380,83 644.706,088	23.54 4
108 4	508.380,83 644.706,088	108 5	508.384,289 644.709,015	4.531	108 5	508.384,289 644.709,015	108 6	508.389,358 644.711,493	5.642	108 6	508.389,358 644.711,493	108 7	508.392,628 644.714,296	4.307
108 7	508.392,628 644.714,296	108 8	508.392,7 644.716,955	2.66	108 8	508.392,7 644.716,955	108 9	508.402,776 644.726,073	13.58 9	108 9	508.402,776 644.726,073	109 0	508.425,457 644.746,485	30.51 4
109 0	508.425,457 644.746,485	109 1	508.442,93 644.762,314	23.57 7	109 1	508.442,93 644.762,314	109 2	508.455,942 644.773,828	17.37 5	109 2	508.455,942 644.773,828	109 3	508.462,63 644.777,35	7.559
109 3	508.462,63 644.777,35	109 4	508.475,4 644.788,976	17.27	109 4	508.475,4 644.788,976	109 5	508.492,869 644.804,864	23.61 3	109 5	508.492,869 644.804,864	109 6	508.513,014 644.823,231	27.26 1
109 6	508.513,014 644.823,231	109 7	508.526,145 644.834,928	17.58 5	109 7	508.526,145 644.834,928	109 8	508.541,779 644.848,855	20.93 8	109 8	508.541,779 644.848,855	109 9	508.545,042 644.851,891	4.457
109 9	508.545,042 644.851,891	110 0	508.561,833 644.866,069	21.97 6	110 0	508.561,833 644.866,069	110 1	508.580,106 644.879,471	22.66 1	110 1	508.580,106 644.879,471	110 2	508.600,369 644.890,331	22.99
110 2	508.600,369 644.890,331	110 3	508.612,34 644.894,337	12.62 4	110 3	508.612,34 644.894,337	110 4	508.624,659 644.898,447	12.98 7	110 4	508.624,659 644.898,447	110 5	508.635,054 644.902,193	11.04 9
110 5	508.635,054 644.902,193	110 6	508.640,651 644.904,226	5.955	110 6	508.640,651 644.904,226	110 7	508.664,501 644.912,89	25.37 5	110 7	508.664,501 644.912,89	110 8	508.675,162 644.916,443	11.23 7
110 8	508.675,162 644.916,443	110 9	508.684,369 644.919,426	9.678	110 9	508.684,369 644.919,426	111 0	508.692,638 644.921,963	8.649	111 0	508.692,638 644.921,963	111 1	508.701,369 644.925,149	9.294
111 1	508.701,369 644.925,149	111 2	508.721,447 644.932,647	21.43 2	111 2	508.721,447 644.932,647	111 3	508.724,434 644.933,686	3.163	111 3	508.724,434 644.933,686	111 4	508.748,692 644.942,404	25.77 7
111 4	508.748,692 644.942,404	111 5	508.753,255 644.943,825	4.779	111 5	508.753,255 644.943,825	111 6	508.761,627 644.944,697	8.417	111 6	508.761,627 644.944,697	111 7	508.772,753 644.948,52	11.76 4
111 7	508.772,753 644.948,52	111 8	508.783,76 644.952,218	11.61 2	111 8	508.783,76 644.952,218	111 9	508.797,732 644.957,019	14.77 4	111 9	508.797,732 644.957,019	112 0	508.808,028 644.960,497	10.86 8
112 0	508.808,028 644.960,497	112 1	508.820,842 644.965,233	13.66 1	112 1	508.820,842 644.965,233	112 2	508.834,301 644.969,459	14.10 7	112 2	508.834,301 644.969,459	112 3	508.855,194 644.976,531	22.05 7
112 3	508.855,194 644.976,531	112 4	508.863,455 644.979,102	8.652	112 4	508.863,455 644.979,102	112 5	508.891,675 644.989,507	30.07 7	112 5	508.891,675 644.989,507	112 6	508.895,668 644.991,255	4.359
112 6	508.895,668 644.991,255	112 7	508.901,199 644.994,278	6.303	112 7	508.901,199 644.994,278	112 8	508.910,938 644.999,057	10.84 8	112 8	508.910,938 644.999,057	112 9	508.926,451 645.006,543	17.22 5
112 9	508.926,451 645.006,543	113 0	508.945,513 645.015,797	21.19	113 0	508.945,513 645.015,797	113 1	508.946,454 645.017,292	1.766	113 1	508.946,454 645.017,292	113 2	508.972,965 645.031,136	29.90 8

Punct început	X / Y	Punct sfârșit	X / Y	Lungime segment	Punct început	X / Y	Punct sfârșit	X / Y	Lungime segment	Punct început	X / Y	Punct sfârșit	X / Y	Lungime segment
113 2	508.972,965 645.031,136	113 3	508.988,294 645.038,597	17.04 8	113 3	508.988,294 645.038,597	113 4	509.007,497 645.047,356	21.10 6	113 4	509.007,497 645.047,356	113 5	509.043,18 645.065,784	40.16 1
113 5	509.043,18 645.065,784	113 6	509.053,883 645.071,804	12.28	113 6	509.053,883 645.071,804	113 7	509.064,187 645.076,956	11.52	113 7	509.064,187 645.076,956	113 8	509.073,119 645.081,495	10.01 9
113 8	509.073,119 645.081,495	113 9	509.086,781 645.088,004	15.13 3	113 9	509.086,781 645.088,004	114 0	509.091,725 645.090,557	5.564	114 0	509.091,725 645.090,557	114 1	509.097,775 645.093,428	6.697
114 1	509.097,775 645.093,428	114 2	509.103,747 645.096,43	6.684	114 2	509.103,747 645.096,43	114 3	509.103,9 645.096,492	0.165	114 3	509.103,9 645.096,492	114 4	509.112,742 645.100,088	9.545
114 4	509.112,742 645.100,088	114 5	509.117,371 645.102,695	5.313	114 5	509.117,371 645.102,695	114 6	509.122,473 645.105,381	5.766	114 6	509.122,473 645.105,381	114 7	509.132,586 645.110,453	11.31 4
114 7	509.132,586 645.110,453	114 8	509.139,297 645.113,399	7.329	114 8	509.139,297 645.113,399	114 9	509.154,906 645.121,076	17.39 5	114 9	509.154,906 645.121,076	115 0	509.163,483 645.125,695	9.742
115 0	509.163,483 645.125,695	115 1	509.168,202 645.128,104	5.298	115 1	509.168,202 645.128,104	115 2	509.173,491 645.131,143	6.1	115 2	509.173,491 645.131,143	115 3	509.179,452 645.134,218	6.707
115 3	509.179,452 645.134,218	115 4	509.183,029 645.135,662	3.857	115 4	509.183,029 645.135,662	115 5	509.184,28 645.136,128	1.335	115 5	509.184,28 645.136,128	115 6	509.186,732 645.137,042	2.617
115 6	509.186,732 645.137,042	115 7	509.188,627 645.136,845	1.905	115 7	509.188,627 645.136,845	115 8	509.191,36 645.136,562	2.748	115 8	509.191,36 645.136,562	115 9	509.201,753 645.142,543	11.99 1
115 9	509.201,753 645.142,543	116 0	509.206,939 645.146,71	6.653	116 0	509.206,939 645.146,71	116 1	509.207,544 645.147,196	0.776	116 1	509.207,544 645.147,196	116 2	509.208,386 645.147,873	1.08
116 2	509.208,386 645.147,873	116 3	509.208,947 645.148,323	0.719	116 3	509.208,947 645.148,323	116 4	509.210,798 645.149,811	2.375	116 4	509.210,798 645.149,811	116 5	509.217,952 645.153,671	8.129
116 5	509.217,952 645.153,671	116 6	509.228,797 645.159,121	12.13 7	116 6	509.228,797 645.159,121	116 7	509.236,115 645.162,936	8.253	116 7	509.236,115 645.162,936	116 8	509.238,269 645.164,059	2.429
116 8	509.238,269 645.164,059	116 9	509.240,159 645.165,155	2.185	116 9	509.240,159 645.165,155	117 0	509.244,749 645.167,355	5.09	117 0	509.244,749 645.167,355	117 1	509.254,319 645.172,223	10.73 7
117 1	509.254,319 645.172,223	117 2	509.279,983 645.185,277	28.79 3	117 2	509.279,983 645.185,277	117 3	509.317,213 645.208,316	43.78 2	117 3	509.317,213 645.208,316	117 4	509.327,575 645.214,729	12.18 6
117 4	509.327,575 645.214,729	117 5	509.333,994 645.219,9	8.243	117 5	509.333,994 645.219,9	117 6	509.349,9 645.239,71	25.40 5	117 6	509.349,9 645.239,71	117 7	509.356,105 645.247,895	10.27 1
117 7	509.356,105 645.247,895	117 8	509.366,714 645.263,472	18.84 7	117 8	509.366,714 645.263,472	117 9	509.376,627 645.281,789	20.82 7	117 9	509.376,627 645.281,789	118 0	509.385,893 645.302,045	22.27 5
118 0	509.385,893 645.302,045	118 1	509.392,142 645.318,207	17.32 8	118 1	509.392,142 645.318,207	118 2	509.394,339 645.322,662	4.967	118 2	509.394,339 645.322,662	118 3	509.404,128 645.342,511	22.13 2
118 3	509.404,128 645.342,511	118 4	509.420,126 645.361,957	25.18 1	118 4	509.420,126 645.361,957	118 5	509.425,794 645.368,187	8.423	118 5	509.425,794 645.368,187	118 6	509.429,551 645.371,091	4.749
118 6	509.429,551 645.371,091	118 7	509.435,005 645.373,98	6.172	118 7	509.435,005 645.373,98	118 8	509.450,027 645.383,063	17.55 5	118 8	509.450,027 645.383,063	118 9	509.457,097 645.387,239	8.211
118 9	509.457,097 645.387,239	119 0	509.472,316 645.396,842	17.99 5	119 0	509.472,316 645.396,842	119 1	509.475,541 645.398,343	3.557	119 1	509.475,541 645.398,343	119 2	509.479,734 645.400,271	4.615
119 2	509.479,734 645.400,271	119 3	509.483,646 645.402,286	4.4	119 3	509.483,646 645.402,286	119 4	509.488,565 645.404,515	5.4	119 4	509.488,565 645.404,515	119 5	509.490,192 645.405,278	1.797
119 5	509.490,192 645.405,278	119 6	509.489,939 645.405,944	0.712	119 6	509.489,939 645.405,944	119 7	509.495,33 645.408,541	5.984	119 7	509.495,33 645.408,541	119 8	509.495,275 645.409,263	0.724
119 8	509.495,275 645.409,263	119 9	509.508,721 645.415,913	15.00 1	119 9	509.508,721 645.415,913	120 0	509.513,562 645.418,218	5.362	120 0	509.513,562 645.418,218	120 1	509.520,904 645.421,543	8.06
120 1	509.520,904 645.421,543	120 2	509.526,906 645.424,705	6.784	120 2	509.526,906 645.424,705	120 3	509.527,483 645.423,36	1.464	120 3	509.527,483 645.423,36	120 4	509.532,722 645.425,911	5.827
120 4	509.532,722 645.425,911	120 5	509.533,064 645.427,83	1.949	120 5	509.533,064 645.427,83	120 6	509.542,221 645.432,244	10.16 5	120 6	509.542,221 645.432,244	120 7	509.552,597 645.437,155	11.48
120 7	509.552,597 645.437,155	120 8	509.564,716 645.442,499	13.24 5	120 8	509.564,716 645.442,499	120 9	509.588,57 645.454,114	26.53 2	120 9	509.588,57 645.454,114	121 0	509.595,851 645.457,589	8.068
121 0	509.595,851 645.457,589	121 1	509.614,467 645.466,521	20.64 8	121 1	509.614,467 645.466,521	121 2	509.631,272 645.474,474	18.59 2	121 2	509.631,272 645.474,474	121 3	509.642,956 645.478,81	12.46 3
121 3	509.642,956 645.478,81	121 4	509.644,315 645.479,746	1.65	121 4	509.644,315 645.479,746	121 5	509.648,209 645.482,221	4.614	121 5	509.648,209 645.482,221	121 6	509.663,224 645.489,979	16.90 1
121 6	509.663,224 645.489,979	121 7	509.678,812 645.497,516	17.31 5	121 7	509.678,812 645.497,516	121 8	509.691,642 645.504,882	14.79 4	121 8	509.691,642 645.504,882	121 9	509.705,168 645.513,319	15.94 2
121 9	509.705,168 645.513,319	122 0	509.716,103 645.524,014	15.29 6	122 0	509.716,103 645.524,014	122 1	509.727,313 645.537,077	17.21 4	122 1	509.727,313 645.537,077	122 2	509.732,874 645.545,992	10.50 7
122 2	509.732,874 645.545,992	122 3	509.742,931 645.560,837	17.93 1	122 3	509.742,931 645.560,837	122 4	509.748,811 645.564,39	6.87	122 4	509.748,811 645.564,39	122 5	509.746,813 645.565,299	2.195
122 5	509.746,813 645.565,299	122 6	509.754,956 645.576,94	14.20 6	122 6	509.754,956 645.576,94	122 7	509.754,378 645.581,114	4.214	122 7	509.754,378 645.581,114	122 8	509.754,15 645.582,937	1.837
122 8	509.754,15 645.582,937	122 9	509.756,822 645.588,357	6.043	122 9	509.756,822 645.588,357	123 0	509.762,641 645.598,478	11.67 5	123 0	509.762,641 645.598,478	123 1	509.764,556 645.601,569	3.636

Punct început	X / Y	Punct sfârșit	X / Y	Lungime segment	Punct început	X / Y	Punct sfârșit	X / Y	Lungime segment	Punct început	X / Y	Punct sfârșit	X / Y	Lungime segment
123 1	509.764,556 645.601,569	123 2	509.771,895 645.614,044	14.47 4	123 2	509.771,895 645.614,044	123 3	509.778,144 645.624,309	12.01 7	123 3	509.778,144 645.624,309	123 4	509.780,252 645.627,936	4.195
123 4	509.780,252 645.627,936	123 5	509.782,291 645.631,471	4.081	123 5	509.782,291 645.631,471	123 6	509.784,424 645.634,699	3.869	123 6	509.784,424 645.634,699	123 7	509.788,664 645.641,872	8.332
123 7	509.788,664 645.641,872	123 8	509.797,096 645.656,371	16.77 3	123 8	509.797,096 645.656,371	123 9	509.800,29 645.661,932	6.413	123 9	509.800,29 645.661,932	124 0	509.804,078 645.668,529	7.607
124 0	509.804,078 645.668,529	124 1	509.808,009 645.675,129	7.682	124 1	509.808,009 645.675,129	124 2	509.817,281 645.690,964	18.35	124 2	509.817,281 645.690,964	124 3	509.821,906 645.698,856	9.147
124 3	509.821,906 645.698,856	124 4	509.830,494 645.713,444	16.92 8	124 4	509.830,494 645.713,444	124 5	509.842,559 645.733,863	23.71 7	124 5	509.842,559 645.733,863	124 6	509.857,881 645.759,9	30.21 1
124 6	509.857,881 645.759,9	124 7	509.860,017 645.763,269	3.989	124 7	509.860,017 645.763,269	124 8	509.861,852 645.766,166	3.429	124 8	509.861,852 645.766,166	124 9	509.864,925 645.771,013	5.739
124 9	509.864,925 645.771,013	125 0	509.869,648 645.773,992	5.584	125 0	509.869,648 645.773,992	125 1	509.879,27 645.790,414	19.03 3	125 1	509.879,27 645.790,414	125 2	509.885,348 645.800,631	11.88 8
125 2	509.885,348 645.800,631	125 3	509.890,897 645.810,538	11.35 5	125 3	509.890,897 645.810,538	125 4	509.918,01 645.857,175	53.94 6	125 4	509.918,01 645.857,175	125 5	509.938,646 645.892,238	40.68 5
125 5	509.938,646 645.892,238	125 6	509.954,664 645.919,306	31.45 2	125 6	509.954,664 645.919,306	125 7	509.969,16 645.943,831	28.48 9	125 7	509.969,16 645.943,831	125 8	509.975,45 645.954,93	12.75 7
125 8	509.975,45 645.954,93	125 9	509.989,956 645.980,532	29.42 6	125 9	509.989,956 645.980,532	126 0	510.004,224 646.004,789	28.14 2	126 0	510.004,224 646.004,789	126 1	510.012,783 646.019,616	17.12
126 1	510.012,783 646.019,616	126 2	510.019,981 646.031,4	13.80 8	126 2	510.019,981 646.031,4	126 3	510.022,783 646.036,123	5.492	126 3	510.022,783 646.036,123	126 4	510.026,755 646.043,334	8.233
126 4	510.026,755 646.043,334	126 5	510.030,009 646.048,821	6.379	126 5	510.030,009 646.048,821	126 6	510.035,566 646.058,448	11.11 6	126 6	510.035,566 646.058,448	126 7	510.044,81 646.073,352	17.53 8
126 7	510.044,81 646.073,352	126 8	510.045,927 646.075,154	2.12	126 8	510.045,927 646.075,154	126 9	510.070,931 646.117,025	48.76 9	126 9	510.070,931 646.117,025	127 0	510.082,729 646.136,697	22.93 9
127 0	510.082,729 646.136,697	127 1	510.099,408 646.165,116	32.95 2	127 1	510.099,408 646.165,116	127 2	510.113,417 646.189,392	28.02 8	127 2	510.113,417 646.189,392	127 3	510.126,987 646.212,828	27.08 1
127 3	510.126,987 646.212,828	127 4	510.137,34 646.231,048	20.95 6	127 4	510.137,34 646.231,048	127 5	510.142,31 646.240,27	10.47 6	127 5	510.142,31 646.240,27	127 6	510.148,875 646.251,724	13.20 2
127 6	510.148,875 646.251,724	127 7	510.158,773 646.268,494	19.47 3	127 7	510.158,773 646.268,494	127 8	510.161,779 646.273,071	5.476	127 8	510.161,779 646.273,071	127 9	510.166,866 646.281,661	9.983
127 9	510.166,866 646.281,661	128 0	510.171,354 646.289,892	9.375	128 0	510.171,354 646.289,892	128 1	510.174,566 646.295,381	6.36	128 1	510.174,566 646.295,381	128 2	510.182,068 646.308,278	14.92
128 2	510.182,068 646.308,278	128 3	510.183,851 646.311,473	3.659	128 3	510.183,851 646.311,473	128 4	510.185,93 646.315,183	4.253	128 4	510.185,93 646.315,183	128 5	510.191,045 646.323,923	10.12 7
128 5	510.191,045 646.323,923	128 6	510.194,526 646.329,792	6.824	128 6	510.194,526 646.329,792	128 7	510.197,219 646.334,28	5.234	128 7	510.197,219 646.334,28	128 8	510.197,789 646.335,258	1.132
128 8	510.197,789 646.335,258	128 9	510.212,931 646.361,249	30.08	128 9	510.212,931 646.361,249	129 0	510.217,402 646.368,586	8.592	129 0	510.217,402 646.368,586	129 1	510.225,749 646.382,241	16.00 4
129 1	510.225,749 646.382,241	129 2	510.225,256 646.382,52	0.566	129 2	510.225,256 646.382,52	129 3	510.227,618 646.386,477	4.608	129 3	510.227,618 646.386,477	129 4	510.230,051 646.390,722	4.893
129 4	510.230,051 646.390,722	129 5	510.239,421 646.407,005	18.78 7	129 5	510.239,421 646.407,005	129 6	510.243,445 646.413,816	7.911	129 6	510.243,445 646.413,816	129 7	510.249,368 646.424,4	12.12 9
129 7	510.249,368 646.424,4	129 8	510.254,002 646.432,128	9.011	129 8	510.254,002 646.432,128	129 9	510.257,715 646.440,2	8.885	129 9	510.257,715 646.440,2	130 0	510.262,719 646.448,225	9.457
130 0	510.262,719 646.448,225	130 1	510.265,955 646.449,329	3.419	130 1	510.265,955 646.449,329	130 2	510.273,679 646.461,958	14.80 4	130 2	510.273,679 646.461,958	130 3	510.278,056 646.469,184	8.448
130 3	510.278,056 646.469,184	130 4	510.278,712 646.470,267	1.266	130 4	510.278,712 646.470,267	130 5	510.284,874 646.480,439	11.89 3	130 5	510.284,874 646.480,439	130 6	510.290,181 646.489,413	10.42 6
130 6	510.290,181 646.489,413	130 7	510.290,406 646.489,793	0.442	130 7	510.290,406 646.489,793	130 8	510.301,964 646.509,337	22.70 6	130 8	510.301,964 646.509,337	130 9	510.301,344 646.509,711	0.724
130 9	510.301,344 646.509,711	131 0	510.317,102 646.535,642	30.34 4	131 0	510.317,102 646.535,642	131 1	510.320,559 646.541,518	6.817	131 1	510.320,559 646.541,518	131 2	510.326,164 646.551,162	11.15 4
131 2	510.326,164 646.551,162	131 3	510.329,325 646.556,41	6.126	131 3	510.329,325 646.556,41	131 4	510.333,391 646.563,038	7.776	131 4	510.333,391 646.563,038	131 5	510.347,654 646.587,843	28.61 3
131 5	510.347,654 646.587,843	131 6	510.347,716 646.587,951	0.125	131 6	510.347,716 646.587,951	131 7	510.349,721 646.591,328	3.927	131 7	510.349,721 646.591,328	131 8	510.355,753 646.601,718	12.01 4
131 8	510.355,753 646.601,718	131 9	510.360,185 646.608,429	8.042	131 9	510.360,185 646.608,429	132 0	510.362,293 646.611,742	3.927	132 0	510.362,293 646.611,742	132 1	510.364,423 646.615,088	3.966
132 1	510.364,423 646.615,088	132 2	510.371,922 646.628,127	15.04 2	132 2	510.371,922 646.628,127	132 3	510.374,513 646.632,633	5.198	132 3	510.374,513 646.632,633	132 4	510.385,128 646.651,092	21.29 3
132 4	510.385,128 646.651,092	132 5	510.402,049 646.681,091	34.44 2	132 5	510.402,049 646.681,091	132 6	510.404,529 646.685,477	5.039	132 6	510.404,529 646.685,477	132 7	510.408,78 646.692,994	8.636
132 7	510.408,78 646.692,994	132 8	510.417,48 646.708,035	17.37 6	132 8	510.417,48 646.708,035	132 9	510.422,305 646.716,363	9.625	132 9	510.422,305 646.716,363	133 0	510.431,388 646.731,792	17.90 4

Punct început	X / Y	Punct sfârșit	X / Y	Lungime segment	Punct început	X / Y	Punct sfârșit	X / Y	Lungime segment	Punct început	X / Y	Punct sfârșit	X / Y	Lungime segment
1330	510.431,388 646.731,792	1331	510.436,952 646.741,229	10.955	1331	510.436,952 646.741,229	1332	510.452,211 646.767,459	30.346	1332	510.452,211 646.767,459	1333	510.467,669 646.793,173	30.003
1333	510.467,669 646.793,173	1334	510.470,118 646.797,24	4.747	1334	510.470,118 646.797,24	1335	510.473,299 646.802,536	6.178	1335	510.473,299 646.802,536	1336	510.484,469 646.820,353	21.029
1336	510.484,469 646.820,353	1337	510.494,881 646.836,945	19.588	1337	510.494,881 646.836,945	1338	510.504,362 646.852,893	18.553	1338	510.504,362 646.852,893	1339	510.515,1 646.871,019	21.068
1339	510.515,1 646.871,019	1340	510.521,612 646.881,774	12.573	1340	510.521,612 646.881,774	1341	510.528,226 646.893,141	13.151	1341	510.528,226 646.893,141	1342	510.532,333 646.899,854	7.87
1342	510.532,333 646.899,854	1343	510.541,379 646.915,485	18.06	1343	510.541,379 646.915,485	1344	510.555,724 646.939,888	28.307	1344	510.555,724 646.939,888	1345	510.560,794 646.948,038	9.598
1345	510.560,794 646.948,038	1346	510.561,266 646.949,714	1.741	1346	510.561,266 646.949,714	1347	510.562,679 646.954,393	4.888	1347	510.562,679 646.954,393	1348	510.564,252 646.954,95	1.669
1348	510.564,252 646.954,95	1349	510.567,338 646.958,153	4.448	1349	510.567,338 646.958,153	1350	510.568,761 646.960,105	2.416	1350	510.568,761 646.960,105	1351	510.570,734 646.964,273	4.611
1351	510.570,734 646.964,273	1352	510.576,021 646.974,892	11.862	1352	510.576,021 646.974,892	1353	510.578,384 646.979,398	5.088	1353	510.578,384 646.979,398	1354	510.586,038 646.993,716	16.235
1354	510.586,038 646.993,716	1355	510.590,097 647.001,141	8.462	1355	510.590,097 647.001,141	1356	510.599,269 647.016,257	17.681	1356	510.599,269 647.016,257	1357	510.604,067 647.024,439	9.485
1357	510.604,067 647.024,439	1358	510.606,704 647.029,13	5.381	1358	510.606,704 647.029,13	1359	510.613,232 647.040,397	13.022	1359	510.613,232 647.040,397	1360	510.618,946 647.050,597	11.691
1360	510.618,946 647.050,597	1361	510.634,077 647.076,262	29.793	1361	510.634,077 647.076,262	1362	510.640,005 647.087,138	12.387	1362	510.640,005 647.087,138	1363	510.649,586 647.103,729	19.159
1363	510.649,586 647.103,729	1364	510.656,621 647.115,553	13.759	1364	510.656,621 647.115,553	1365	510.665,183 647.129,173	16.088	1365	510.665,183 647.129,173	1366	510.671,079 647.138,71	11.212
1366	510.671,079 647.138,71	1367	510.680,142 647.153,693	17.511	1367	510.680,142 647.153,693	1368	510.686,662 647.164,327	12.474	1368	510.686,662 647.164,327	1369	510.696,071 647.178,211	16.772
1369	510.696,071 647.178,211	1370	510.697,993 647.180,511	2.997	1370	510.697,993 647.180,511	1371	510.707,637 647.193,203	15.94	1371	510.707,637 647.193,203	1372	510.714,939 647.202,803	12.061
1372	510.714,939 647.202,803	1373	510.722,399 647.212,041	11.874	1373	510.722,399 647.212,041	1374	510.727,219 647.218,281	7.885	1374	510.727,219 647.218,281	1375	510.734,06 647.227,033	11.108
1375	510.734,06 647.227,033	1376	510.743,872 647.238,335	14.967	1376	510.743,872 647.238,335	1377	510.753,565 647.249,582	14.848	1377	510.753,565 647.249,582	1378	510.753,935 647.249,955	0.525
1378	510.753,935 647.249,955	1379	510.754,074 647.250,095	0.197	1379	510.754,074 647.250,095	1380	510.757,838 647.253,895	5.349	1380	510.757,838 647.253,895	1381	510.762,639 647.259,881	7.673
1381	510.762,639 647.259,881	1382	510.771,593 647.270,503	13.892	1382	510.771,593 647.270,503	1383	510.781,019 647.281,614	14.571	1383	510.781,019 647.281,614	1384	510.791,499 647.293,532	15.87
1384	510.791,499 647.293,532	1385	510.816,626 647.321,396	37.52	1385	510.816,626 647.321,396	1386	510.835,135 647.341,623	27.417	1386	510.835,135 647.341,623	1387	510.855,519 647.365,81	31.631
1387	510.855,519 647.365,81	1388	510.856,047 647.366,436	0.819	1388	510.856,047 647.366,436	1389	510.905,072 647.424,528	76.014	1389	510.905,072 647.424,528	1390	510.943,472 647.466,023	56.537
1390	510.943,472 647.466,023	1391	510.992,903 647.506,079	63.623	1391	510.992,903 647.506,079	1392	511.154,969 647.640,606	210.625	1392	511.154,969 647.640,606	1	511.242,25 647.707,709	110.094

** Lungimile segmentelor sunt determinate în planul de proiecție Stereo 70 și sunt rotunjite la 1 milimetru.

*** Distanța dintre puncte este formată din segmente cumulate ce sunt mai mici decât valoarea 1 milimetru.

**DATE DESPRE IMOBILUL NR. 4319**

Oficiul de Cadastru și Publicitate Imobiliară SUCEAVA
Biroul de Cadastru și Publicitate Imobiliară Vatra Dornei

A. Partea I. Descrierea imobilului

TEREN Necunoscut

Adresa: Loc. Poiana Stampei, Jud. Suceava

Nr. Crt	Nr cadastral Nr. topografic	Suprafața* (mp)	Observații / Referințe
A1		166	Sector cadastral:0 Teren neimprejmuit;

B. Partea II. Proprietari și acte

Inscrieri privitoare la dreptul de proprietate și alte drepturi reale	Referințe
/	
Act Normativ nr. 7, din 13/03/1996 emis de PARLAMENTUL ROMANIEI;	
B1	Inscrierea provizorie, drept de PROPRIETATE, dobandit prin Lege, cota actuala 1/1, cota initiala 1/1
	1) COMUNA POIANA STAMPEI, CIF:5021250

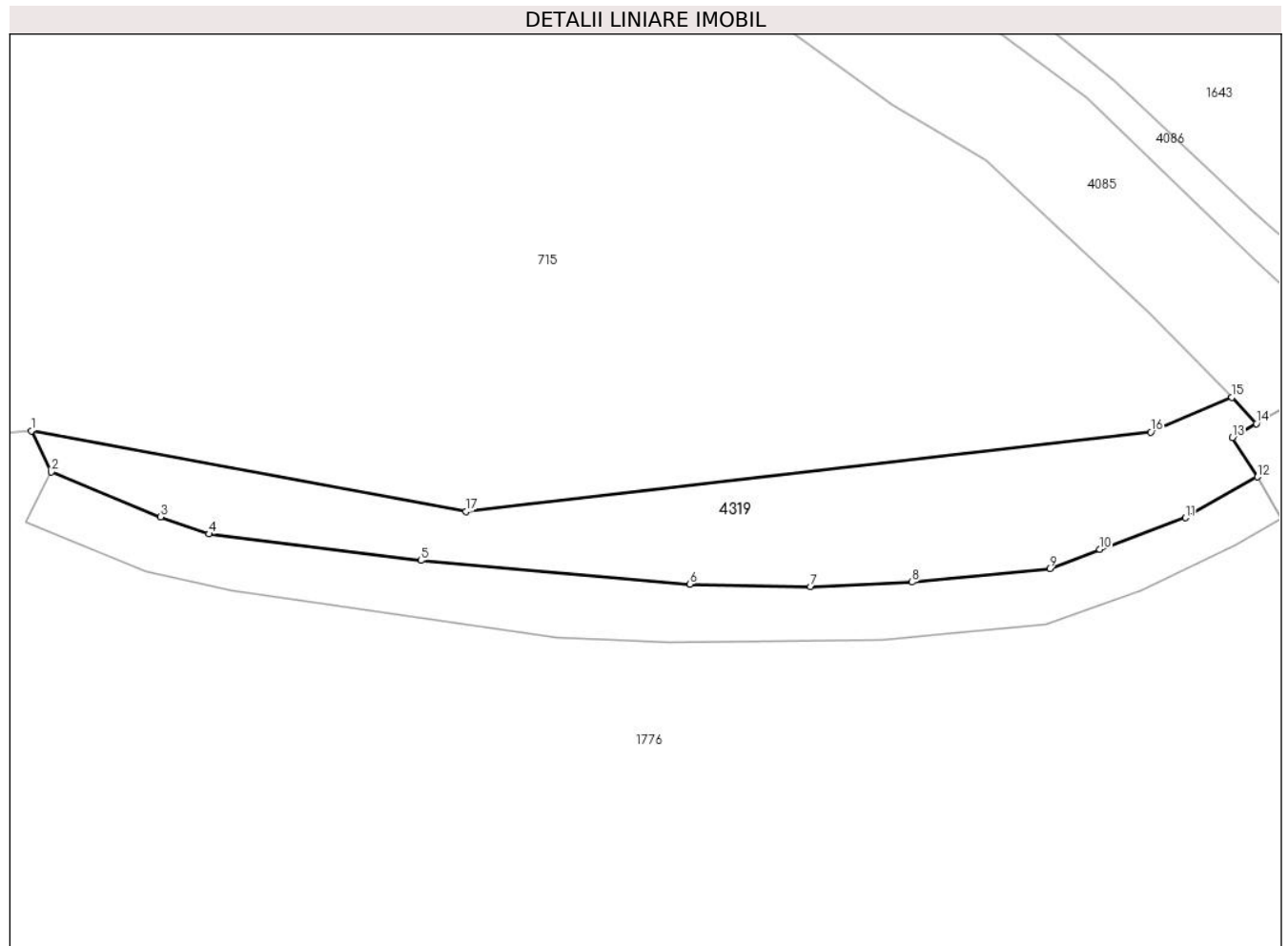
C. Partea III. SARCINI .

Inscrieri privind dezmembramintele dreptului de proprietate, drepturi reale de garanție și sarcini	Referințe
NU SUNT	

Teren

Nr cadastral	Suprafața (mp)*	Observații / Referințe
	166	

* Suprafața este determinată în planul de proiecție Stereo 70.



Date referitoare la teren

Crt	Categorie folosință	Intravilan	Suprafața (mp)	Tarla	Parcelă	Nr. topo	Observații / Referințe
1	faneata	DA	126	-	-	-	
2	faneata	NU	40	-	-	-	

Lungime Segmente

1) Valorile lungimilor segmentelor sunt obținute din proiecție în plan.

Punct început	X / Y	Punct sfârșit	X / Y	Lungime segment (** (m)
1	511.499,116 646.639,126	2	511.499,908 646.637,488	1.819
2	511.499,908 646.637,488	3	511.504,269 646.635,702	4.713
3	511.504,269 646.635,702	4	511.506,187 646.635,019	2.036
4	511.506,187 646.635,019	5	511.514,647 646.633,968	8.525

Punct început	X / Y	Punct sfârşit	X / Y	Lungime segment (** (m)
5	511.514,647 646.633,968	6	511.525,366 646.633,021	10.761
6	511.525,366 646.633,021	7	511.530,175 646.632,92	4.81
7	511.530,175 646.632,92	8	511.534,227 646.633,105	4.056
8	511.534,227 646.633,105	9	511.539,714 646.633,647	5.514
9	511.539,714 646.633,647	10	511.541,711 646.634,409	2.137
10	511.541,711 646.634,409	11	511.545,126 646.635,665	3.639
11	511.545,126 646.635,665	12	511.548,0 646.637,29	3.302
12	511.548,0 646.637,29	13	511.546,999 646.638,851	1.854
13	511.546,999 646.638,851	14	511.547,946 646.639,41	1.1
14	511.547,946 646.639,41	15	511.546,981 646.640,458	1.425
15	511.546,981 646.640,458	16	511.543,742 646.639,073	3.523
16	511.543,742 646.639,073	17	511.516,447 646.635,918	27.477
17	511.516,447 646.635,918	1	511.499,116 646.639,126	17.625

** Lungimile segmentelor sunt determinate în planul de proiecție Stereo 70 și sunt rotunjite la 1 milimetru.

*** Distanța dintre puncte este formată din segmente cumulate ce sunt mai mici decât valoarea 1 milimetru.

**DATE DESPRE IMOBILUL NR. 4320**

Oficiul de Cadastru și Publicitate Imobiliară SUCEAVA
Biroul de Cadastru și Publicitate Imobiliară Vatra Dornei

A. Partea I. Descrierea imobilului

TEREN Necunoscut

Adresa: Loc. Pilugani, Jud. Suceava

Nr. Crt	Nr cadastral Nr. topografic	Suprafața* (mp)	Observații / Referințe
A1		2.419	Sector cadastral:0 Teren neimprejmuit;

B. Partea II. Proprietari și acte

Inscrieri privitoare la dreptul de proprietate și alte drepturi reale		Referințe
/		
Act Normativ nr. 7, din 13/03/1996 emis de PARLAMENTUL ROMANIEI;		
B1	Inscrierea provizorie, drept de PROPRIETATE, dobandit prin Lege, cota actuala 1/1, cota initiala 1/1 1) COMUNA POIANA STAMPEI, CIF:5021250	A1

C. Partea III. SARCINI .

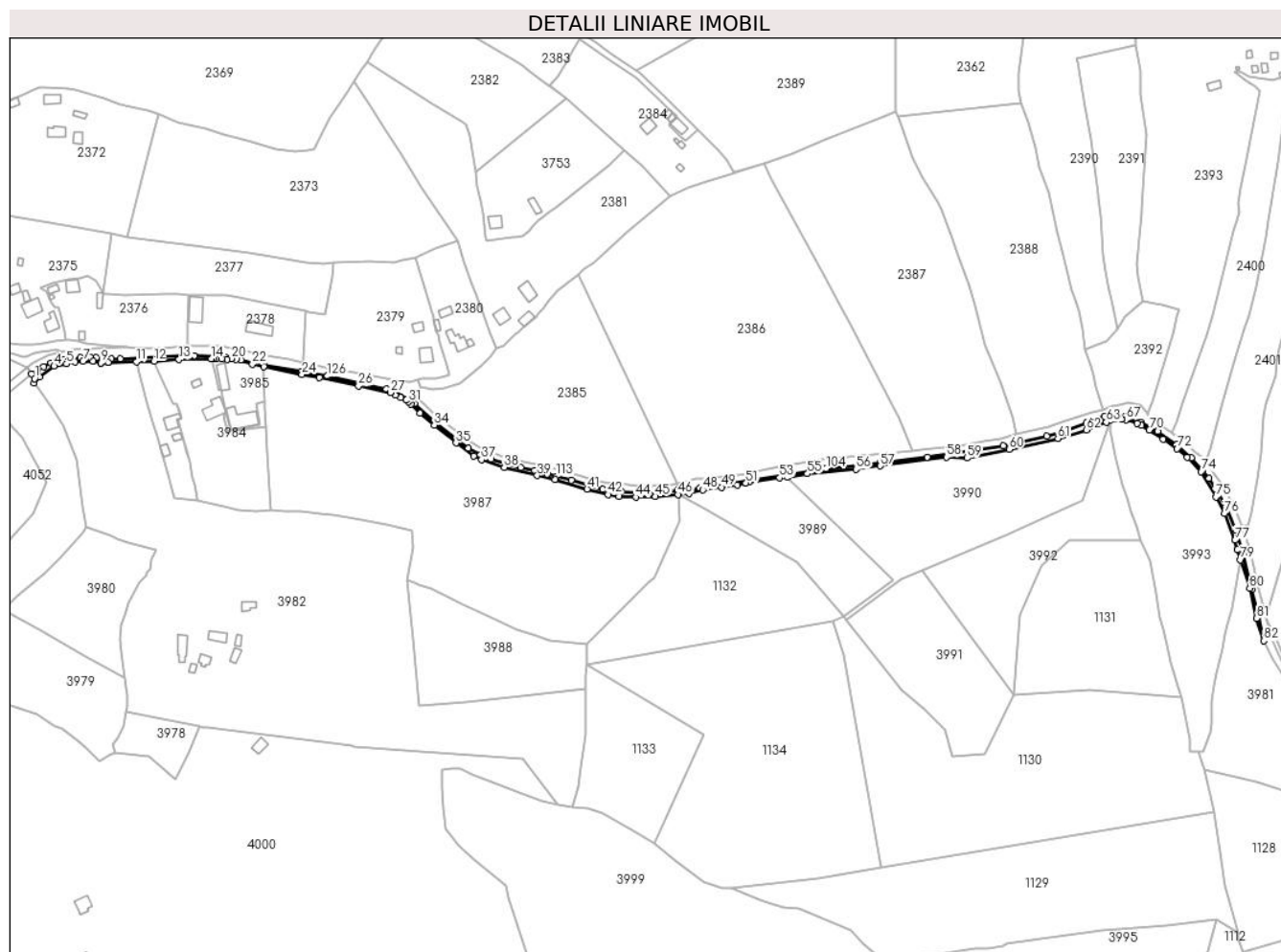
Inscrieri privind dezmembramintele dreptului de proprietate, drepturi reale de garanție și sarcini	Referințe
NU SUNT	

Anexa Nr. 1 La Partea I

Teren

Nr cadastral	Suprafața (mp)*	Observații / Referințe
	2.419	

* Suprafața este determinată în planul de proiecție Stereo 70.



Date referitoare la teren

Crt	Categorie folosință	Intravilan	Suprafața (mp)	Tarla	Parcelă	Nr. topo	Observații / Referințe
1	faneata	DA	1.143	-	-	-	
2	faneata	NU	1.277	-	-	-	

Lungime Segmente

1) Valorile lungimilor segmentelor sunt obținute din proiecție în plan.

Punct început	X / Y	Punct sfârșit	X / Y	Lungime segment	Punct început	X / Y	Punct sfârșit	X / Y	Lungime segment	Punct început	X / Y	Punct sfârșit	X / Y	Lungime segment
1	510.539,771 645.235,091	2	510.539,379 645.232,196	2.921	2	510.539,379 645.232,196	3	510.543,204 645.236,151	5.502	3	510.543,204 645.236,151	4	510.553,467 645.243,885	12.851
4	510.553,467 645.243,885	5	510.562,084 645.245,513	8.769	5	510.562,084 645.245,513	6	510.568,336 645.247,091	6.448	6	510.568,336 645.247,091	7	510.573,843 645.247,448	5.519
7	510.573,843 645.247,448	8	510.580,719 645.247,499	6.876	8	510.580,719 645.247,499	9	510.586,359 645.245,995	5.837	9	510.586,359 645.245,995	10	510.591,602 645.246,491	5.266
10	510.591,602 645.246,491	11	510.611,341 645.246,911	19.743	11	510.611,341 645.246,911	12	510.623,602 645.247,373	12.27	12	510.623,602 645.247,373	13	510.641,237 645.248,586	17.677
13	510.641,237 645.248,586	14	510.663,811 645.249,177	22.582	14	510.663,811 645.249,177	15	510.663,78 645.249,349	0.175	15	510.663,78 645.249,349	16	510.665,527 645.249,34	1.747

Punct început	X / Y	Punct sfârșit	X / Y	Lungime segment	Punct început	X / Y	Punct sfârșit	X / Y	Lungime segment	Punct început	X / Y	Punct sfârșit	X / Y	Lungime segment
16	510.665,527 645.249,34	17	510.667,546 645.249,108	2.032	17	510.667,546 645.249,108	18	510.671,326 645.249,132	3.78	18	510.671,326 645.249,132	19	510.675,179 645.248,652	3.883
19	510.675,179 645.248,652	20	510.678,139 645.249,15	3.002	20	510.678,139 645.249,15	21	510.681,211 645.248,431	3.155	21	510.681,211 645.248,431	22	510.692,784 645.245,251	12.002
22	510.692,784 645.245,251	23	510.700,701 645.243,64	8.079	23	510.700,701 645.243,64	24	510.727,707 645.237,953	27.598	24	510.727,707 645.237,953	25	510.740,016 645.235,86	12.486
25	510.740,016 645.235,86	26	510.767,398 645.230,11	27.979	26	510.767,398 645.230,11	27	510.789,728 645.225,339	22.834	27	510.789,728 645.225,339	28	510.793,326 645.223,387	4.093
28	510.793,326 645.223,387	29	510.796,915 645.221,738	3.95	29	510.796,915 645.221,738	30	510.800,847 645.219,982	4.306	30	510.800,847 645.219,982	31	510.802,43 645.218,711	2.03
31	510.802,43 645.218,711	32	510.804,41 645.217,162	2.514	32	510.804,41 645.217,162	33	510.810,582 645.210,772	8.884	33	510.810,582 645.210,772	34	510.820,657 645.202,559	12.998
34	510.820,657 645.202,559	35	510.835,883 645.189,96	19.763	35	510.835,883 645.189,96	36	510.848,475 645.180,741	15.606	36	510.848,475 645.180,741	37	510.853,767 645.178,236	5.855
37	510.853,767 645.178,236	38	510.869,792 645.172,734	16.943	38	510.869,792 645.172,734	39	510.892,985 645.167,095	23.869	39	510.892,985 645.167,095	40	510.905,319 645.164,304	12.646
40	510.905,319 645.164,304	41	510.928,005 645.157,628	23.648	41	510.928,005 645.157,628	42	510.942,629 645.153,679	15.148	42	510.942,629 645.153,679	43	510.950,56 645.152,401	8.033
43	510.950,56 645.152,401	44	510.962,312 645.151,865	11.764	44	510.962,312 645.151,865	45	510.975,944 645.152,301	13.639	45	510.975,944 645.152,301	46	510.991,769 645.153,721	15.889
46	510.991,769 645.153,721	47	510.999,535 645.154,477	7.803	47	510.999,535 645.154,477	48	511.009,198 645.157,019	9.992	48	511.009,198 645.157,019	49	511.022,316 645.158,861	13.247
49	511.022,316 645.158,861	50	511.033,666 645.160,36	11.449	50	511.033,666 645.160,36	51	511.039,507 645.161,85	6.028	51	511.039,507 645.161,85	52	511.042,013 645.162,394	2.564
52	511.042,013 645.162,394	53	511.063,213 645.165,484	21.424	53	511.063,213 645.165,484	54	511.068,552 645.166,114	5.376	54	511.068,552 645.166,114	55	511.082,76 645.168,279	14.372
55	511.082,76 645.168,279	56	511.116,908 645.171,392	34.29	56	511.116,908 645.171,392	57	511.134,065 645.173,776	17.322	57	511.134,065 645.173,776	58	511.180,456 645.179,915	46.795
58	511.180,456 645.179,915	59	511.194,94 645.179,352	14.495	59	511.194,94 645.179,352	60	511.224,393 645.185,353	30.058	60	511.224,393 645.185,353	61	511.258,725 645.193,032	35.18
61	511.258,725 645.193,032	62	511.278,65 645.198,977	20.793	62	511.278,65 645.198,977	63	511.292,787 645.204,537	15.191	63	511.292,787 645.204,537	64	511.295,25 645.205,669	2.711
64	511.295,25 645.205,669	65	511.299,314 645.206,522	4.153	65	511.299,314 645.206,522	66	511.303,537 645.206,702	4.227	66	511.303,537 645.206,702	67	511.306,747 645.206,279	3.238
67	511.306,747 645.206,279	68	511.314,305 645.203,614	8.014	68	511.314,305 645.203,614	69	511.317,33 645.202,264	3.313	69	511.317,33 645.202,264	70	511.323,047 645.199,086	6.541
70	511.323,047 645.199,086	71	511.332,752 645.192,664	11.637	71	511.332,752 645.192,664	72	511.342,441 645.186,023	11.746	72	511.342,441 645.186,023	73	511.349,71 645.179,986	9.449
73	511.349,71 645.179,986	74	511.359,391 645.169,834	14.028	74	511.359,391 645.169,834	75	511.369,822 645.152,025	20.639	75	511.369,822 645.152,025	76	511.375,749 645.140,384	13.063
76	511.375,749 645.140,384	77	511.383,22 645.121,642	20.176	77	511.383,22 645.121,642	78	511.384,843 645.114,924	6.911	78	511.384,843 645.114,924	79	511.387,058 645.108,045	7.227
79	511.387,058 645.108,045	80	511.393,483 645.088,087	20.967	80	511.393,483 645.088,087	81	511.398,539 645.066,936	21.747	81	511.398,539 645.066,936	82	511.403,437 645.051,017	16.655
82	511.403,437 645.051,017	83	511.399,556 645.068,397	17.808	83	511.399,556 645.068,397	84	511.395,029 645.087,056	19.2	84	511.395,029 645.087,056	85	511.388,889 645.112,565	26.238
85	511.388,889 645.112,565	86	511.383,76 645.128,521	16.76	86	511.383,76 645.128,521	87	511.376,841 645.145,277	18.128	87	511.376,841 645.145,277	88	511.369,301 645.157,813	14.629
88	511.369,301 645.157,813	89	511.364,957 645.165,167	8.541	89	511.364,957 645.165,167	90	511.360,741 645.169,997	6.411	90	511.360,741 645.169,997	91	511.352,425 645.179,43	12.575
91	511.352,425 645.179,43	92	511.342,186 645.188,646	13.776	92	511.342,186 645.188,646	93	511.328,874 645.197,986	16.262	93	511.328,874 645.197,986	94	511.316,98 645.204,288	13.46
94	511.316,98 645.204,288	95	511.305,97 645.208,949	11.956	95	511.305,97 645.208,949	96	511.298,523 645.209,725	7.487	96	511.298,523 645.209,725	97	511.291,759 645.208,887	6.816
97	511.291,759 645.208,887	98	511.278,665 645.204,17	13.918	98	511.278,665 645.204,17	99	511.262,436 645.198,089	17.331	99	511.262,436 645.198,089	100	511.250,955 645.194,706	11.969
100	511.250,955 645.194,706	101	511.220,272 645.187,901	31.429	101	511.220,272 645.187,901	102	511.166,902 645.179,989	53.953	102	511.166,902 645.179,989	103	511.134,05 645.176,265	33.062
103	511.134,05 645.176,265	104	511.095,919 645.171,994	38.369	104	511.095,919 645.171,994	105	511.044,335 645.164,261	52.16	105	511.044,335 645.164,261	106	511.007,137 645.158,243	37.682
106	511.007,137 645.158,243	107	510.991,536 645.156,474	15.701	107	510.991,536 645.156,474	108	510.978,671 645.155,428	12.907	108	510.978,671 645.155,428	109	510.970,798 645.154,846	7.894
109	510.970,798 645.154,846	110	510.952,084 645.155,57	18.728	110	510.952,084 645.155,57	111	510.938,941 645.157,488	13.282	111	510.938,941 645.157,488	112	510.916,916 645.163,884	22.935
112	510.916,916 645.163,884	113	510.906,33 645.166,424	10.886	113	510.906,33 645.166,424	114	510.899,907 645.168,038	6.623	114	510.899,907 645.168,038	115	510.891,14 645.170,616	9.138

Punct început	X / Y	Punct sfârșit	X / Y	Lungime segment	Punct început	X / Y	Punct sfârșit	X / Y	Lungime segment	Punct început	X / Y	Punct sfârșit	X / Y	Lungime segment
115	510.891,14 645.170,616	116	510.881,273 645.172,565	10.058	116	510.881,273 645.172,565	117	510.860,484 645.178,616	21.652	117	510.860,484 645.178,616	118	510.852,943 645.181,501	8.074
118	510.852,943 645.181,501	119	510.844,552 645.186,265	9.649	119	510.844,552 645.186,265	120	510.822,167 645.203,978	28.545	120	510.822,167 645.203,978	121	510.806,626 645.217,602	20.667
121	510.806,626 645.217,602	122	510.803,258 645.220,063	4.171	122	510.803,258 645.220,063	123	510.792,633 645.225,816	12.083	123	510.792,633 645.225,816	124	510.786,951 645.227,915	6.057
124	510.786,951 645.227,915	125	510.772,93 645.231,309	14.426	125	510.772,93 645.231,309	126	510.745,531 645.236,956	27.975	126	510.745,531 645.236,956	127	510.726,945 645.240,059	18.843
127	510.726,945 645.240,059	128	510.700,638 645.244,967	26.761	128	510.700,638 645.244,967	129	510.684,614 645.248,32	16.371	129	510.684,614 645.248,32	130	510.673,877 645.250,271	10.913
130	510.673,877 645.250,271	131	510.651,929 645.251,295	21.972	131	510.651,929 645.251,295	132	510.644,502 645.251,579	7.432	132	510.644,502 645.251,579	133	510.599,889 645.249,095	44.682
133	510.599,889 645.249,095	134	510.593,448 645.249,008	6.442	134	510.593,448 645.249,008	135	510.591,606 645.246,5	3.112	135	510.591,606 645.246,5	136	510.586,359 645.245,996	5.271
136	510.586,359 645.245,996	137	510.583,139 645.249,71	4.916	137	510.583,139 645.249,71	138	510.578,583 645.250,073	4.57	138	510.578,583 645.250,073	139	510.571,919 645.249,983	6.665
139	510.571,919 645.249,983	140	510.565,191 645.249,204	6.773	140	510.565,191 645.249,204	141	510.559,535 645.248,111	5.761	141	510.559,535 645.248,111	142	510.555,519 645.247,12	4.136
142	510.555,519 645.247,12	143	510.551,414 645.245,874	4.29	143	510.551,414 645.245,874	144	510.546,266 645.243,599	5.628	144	510.546,266 645.243,599	145	510.541,729 645.241,197	5.134
145	510.541,729 645.241,197	146	510.537,679 645.238,417	4.912	146	510.537,679 645.238,417	1	510.539,771 645.235,091	3.929					

** Lungimile segmentelor sunt determinate în planul de proiecție Stereo 70 și sunt rotunjite la 1 milimetru.

*** Distanța dintre puncte este formată din segmente cumulate ce sunt mai mici decât valoarea 1 milimetru.

**DATE DESPRE IMOBILUL NR. 4321**

Oficiul de Cadastru și Publicitate Imobiliară SUCEAVA
Biroul de Cadastru și Publicitate Imobiliară Vatra Dornei

A. Partea I. Descrierea imobilului

TEREN Necunoscut

Adresa: Loc. Pilugani, Jud. Suceava

Nr. Crt	Nr cadastral Nr. topografic	Suprafața* (mp)	Observații / Referințe
A1		27.662	Sector cadastral:0 Teren neimprejmuit;

B. Partea II. Proprietari și acte

Inscrieri privitoare la dreptul de proprietate și alte drepturi reale		Referințe
/		
Act Normativ nr. 7, din 13/03/1996 emis de PARLAMENTUL ROMANIEI;		
B1	Inscrierea provizorie, drept de PROPRIETATE, dobandit prin Lege, cota actuala 1/1, cota initiala 1/1 1) COMUNA POIANA STAMPEI, CIF:5021250	A1

C. Partea III. SARCINI .

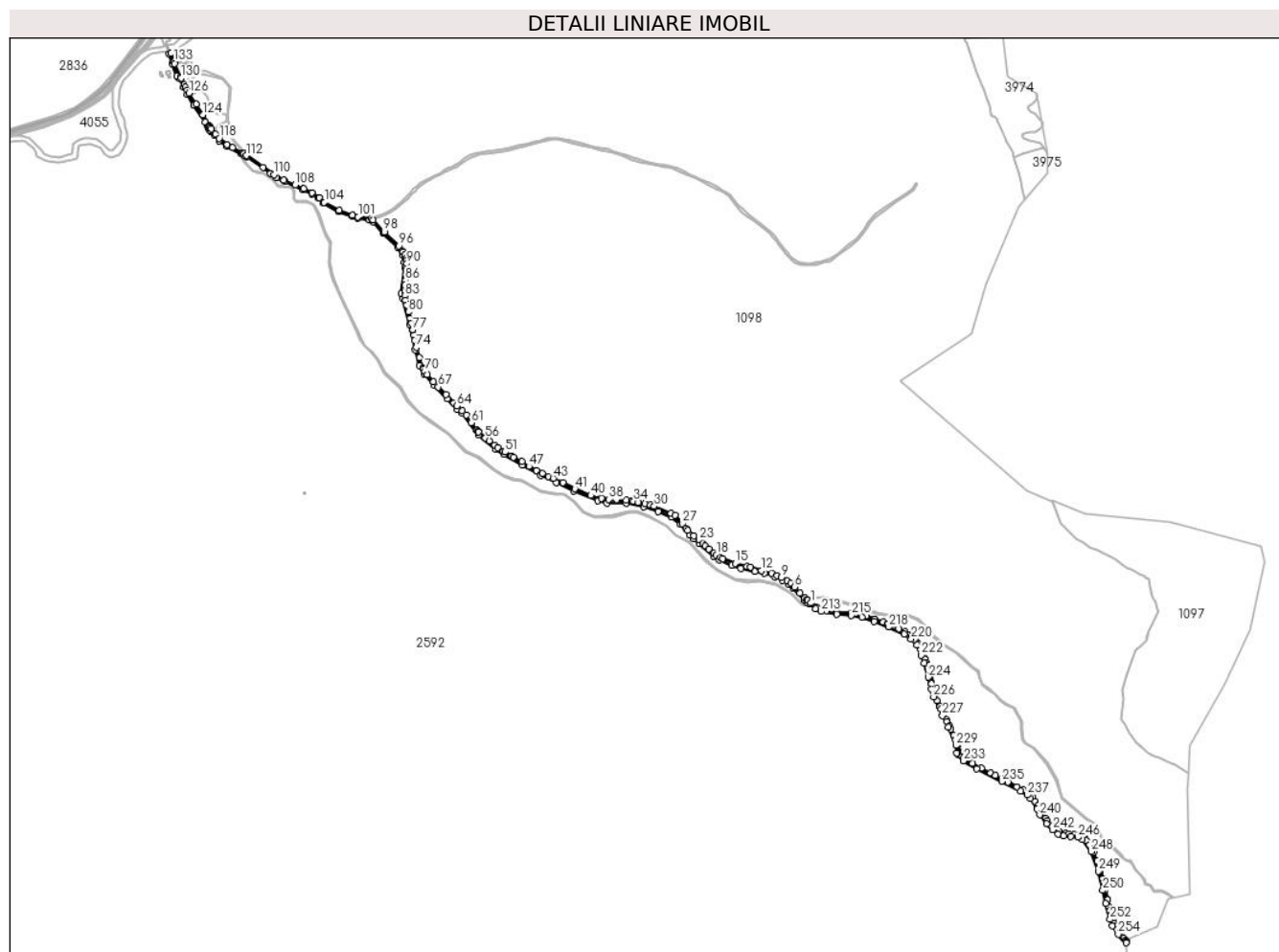
Inscrieri privind dezmembramintele dreptului de proprietate, drepturi reale de garanție și sarcini	Referințe
NU SUNT	

Anexa Nr. 1 La Partea I

Teren

Nr cadastral	Suprafața (mp)*	Observații / Referințe
	27.662	

* Suprafața este determinată în planul de proiecție Stereo 70.



Date referitoare la teren

Crt	Categorie folosință	Intravilan	Suprafața (mp)	Tarla	Parcelă	Nr. topo	Observații / Referințe
1	drum	DA	1.454	-	-	-	
2	drum	NU	232	-	-	-	
3	drum	NU	25.975	-	-	-	

Lungime Segmente

1) Valorile lungimilor segmentelor sunt obținute din proiecție în plan.

Punct început	X / Y	Punct sfârșit	X / Y	Lungime segment	Punct început	X / Y	Punct sfârșit	X / Y	Lungime segment	Punct început	X / Y	Punct sfârșit	X / Y	Lungime segment
1	511.258,197 641.990,102	2	511.249,062 641.997,719	11.894	2	511.249,062 641.997,719	3	511.246,548 641.999,816	3.274	3	511.246,548 641.999,816	4	511.240,597 642.004,778	7.748
4	511.240,597 642.004,778	5	511.224,746 642.020,233	22.138	5	511.224,746 642.020,233	6	511.209,132 642.039,119	24.505	6	511.209,132 642.039,119	7	511.198,397 642.049,641	15.032
7	511.198,397 642.049,641	8	511.186,512 642.057,947	14.56	8	511.186,512 642.057,947	9	511.167,976 642.067,978	21.076	9	511.167,976 642.067,978	10	511.156,292 642.073,846	13.075
10	511.156,292 642.073,846	11	511.138,183 642.080,488	19.289	11	511.138,183 642.080,488	12	511.108,056 642.089,455	31.433	12	511.108,056 642.089,455	13	511.073,559 642.099,72	35.992

Punct început	X / Y	Punct sfârşit	X / Y	Lungime segment	Punct început	X / Y	Punct sfârşit	X / Y	Lungime segment	Punct început	X / Y	Punct sfârşit	X / Y	Lungime segment
13	511.073,559 642.099,72	14	511.063,308 642.101,707	10.44 2	14	511.063,308 642.101,707	15	511.027,532 642.111,485	37.08 8	15	511.027,532 642.111,485	16	510.989,62 642.125,756	40.50 9
16	510.989,62 642.125,756	17	510.982,551 642.128,742	7.674	17	510.982,551 642.128,742	18	510.969,381 642.136,814	15.44 7	18	510.969,381 642.136,814	19	510.962,267 642.142,127	8.879
19	510.962,267 642.142,127	20	510.947,039 642.154,501	19.62 2	20	510.947,039 642.154,501	21	510.936,061 642.164,399	14.78 1	21	510.936,061 642.164,399	22	510.929,508 642.170,865	9.206
22	510.929,508 642.170,865	23	510.918,096 642.182,126	16.03 3	23	510.918,096 642.182,126	24	510.900,878 642.195,745	21.95 3	24	510.900,878 642.195,745	25	510.882,157 642.211,458	24.44 1
25	510.882,157 642.211,458	26	510.876,637 642.218,634	9.053	26	510.876,637 642.218,634	27	510.865,321 642.233,344	18.55 9	27	510.865,321 642.233,344	28	510.843,138 642.258,452	33.50 4
28	510.843,138 642.258,452	29	510.830,734 642.264,418	13.76 4	29	510.830,734 642.264,418	30	510.779,712 642.285,974	55.38 9	30	510.779,712 642.285,974	31	510.767,856 642.289,1	12.26 1
31	510.767,856 642.289,1	32	510.751,798 642.293,333	16.60 7	32	510.751,798 642.293,333	33	510.731,942 642.297,775	20.34 7	33	510.731,942 642.297,775	34	510.717,201 642.301,029	15.09 6
34	510.717,201 642.301,029	35	510.710,389 642.302,533	6.976	35	510.710,389 642.302,533	36	510.695,059 642.303,709	15.37 5	36	510.695,059 642.303,709	37	510.664,924 642.305,682	30.2
37	510.664,924 642.305,682	38	510.641,269 642.306,685	23.67 6	38	510.641,269 642.306,685	39	510.618,773 642.310,342	22.79 1	39	510.618,773 642.310,342	40	510.586,002 642.318,521	33.77 6
40	510.586,002 642.318,521	41	510.536,749 642.338,824	53.27 4	41	510.536,749 642.338,824	42	510.501,399 642.357,545	40.00 1	42	510.501,399 642.357,545	43	510.470,801 642.371,577	33.66 2
43	510.470,801 642.371,577	44	510.455,629 642.377,255	16.2	44	510.455,629 642.377,255	45	510.437,197 642.385,783	20.30 9	45	510.437,197 642.385,783	46	510.419,176 642.395,764	20.6
46	510.419,176 642.395,764	47	510.396,623 642.407,387	25.37 2	47	510.396,623 642.407,387	48	510.374,804 642.421,995	26.25 8	48	510.374,804 642.421,995	49	510.349,536 642.436,202	28.98 8
49	510.349,536 642.436,202	50	510.343,798 642.439,427	6.582	50	510.343,798 642.439,427	51	510.322,798 642.451,491	24.21 9	51	510.322,798 642.451,491	52	510.318,997 642.453,674	4.383
52	510.318,997 642.453,674	53	510.302,045 642.465,279	20.54 4	53	510.302,045 642.465,279	54	510.292,632 642.472,42	11.81 5	54	510.292,632 642.472,42	55	510.274,993 642.485,802	22.14 1
55	510.274,993 642.485,802	56	510.263,616 642.493,917	13.97 5	56	510.263,616 642.493,917	57	510.242,564 642.512,285	27.93 9	57	510.242,564 642.512,285	58	510.241,899 642.512,866	0.883
58	510.241,899 642.512,866	59	510.240,583 642.514,61	2.185	59	510.240,583 642.514,61	60	510.237,184 642.519,113	5.642	60	510.237,184 642.519,113	61	510.220,268 642.541,347	27.93 7
61	510.220,268 642.541,347	62	510.204,686 642.564,229	27.68 4	62	510.204,686 642.564,229	63	510.193,541 642.576,924	16.89 3	63	510.193,541 642.576,924	64	510.176,383 642.592,332	23.06 1
64	510.176,383 642.592,332	65	510.167,708 642.601,425	12.56 7	65	510.167,708 642.601,425	66	510.142,503 642.627,548	36.3	66	510.142,503 642.627,548	67	510.119,687 642.650,215	32.16 2
67	510.119,687 642.650,215	68	510.104,875 642.667,007	22.39 1	68	510.104,875 642.667,007	69	510.085,833 642.688,595	28.78 6	69	510.085,833 642.688,595	70	510.077,929 642.697,556	11.94 9
70	510.077,929 642.697,556	71	510.074,881 642.704,415	7.506	71	510.074,881 642.704,415	72	510.072,801 642.709,096	5.122	72	510.072,801 642.709,096	73	510.061,089 642.739,703	32.77 1
73	510.061,089 642.739,703	74	510.052,66 642.771,973	33.35 3	74	510.052,66 642.771,973	75	510.047,825 642.792,868	21.44 7	75	510.047,825 642.792,868	76	510.044,663 642.807,935	15.39 5
76	510.044,663 642.807,935	77	510.041,811 642.825,012	17.31 4	77	510.041,811 642.825,012	78	510.037,842 642.844,379	19.77	78	510.037,842 642.844,379	79	510.033,477 642.860,016	16.23 5
79	510.033,477 642.860,016	80	510.028,159 642.880,098	20.77 4	80	510.028,159 642.880,098	81	510.022,364 642.900,101	20.82 6	81	510.022,364 642.900,101	82	510.018,713 642.914,468	14.82 4
82	510.018,713 642.914,468	83	510.016,649 642.929,47	15.14 3	83	510.016,649 642.929,47	84	510.016,967 642.942,884	13.41 8	84	510.016,967 642.942,884	85	510.017,84 642.961,934	19.07
85	510.017,84 642.961,934	86	510.019,03 642.976,857	14.97	86	510.019,03 642.976,857	87	510.021,332 642.999,161	22.42 2	87	510.021,332 642.999,161	88	510.021,718 643.002,345	3.207
88	510.021,718 643.002,345	89	510.022,84 643.011,623	9.346	89	510.022,84 643.011,623	90	510.023,396 643.027,418	15.80 5	90	510.023,396 643.027,418	91	510.022,364 643.036,626	9.266
91	510.022,364 643.036,626	92	510.020,777 643.042,42	6.007	92	510.020,777 643.042,42	93	510.016,967 643.053,374	11.59 8	93	510.016,967 643.053,374	94	510.012,284 643.062,106	9.908
94	510.012,284 643.062,106	95	510.009,582 643.065,721	4.513	95	510.009,582 643.065,721	96	509.999,056 643.082,177	19.53 4	96	509.999,056 643.082,177	97	509.954,73 643.123,595	60.66 5
97	509.954,73 643.123,595	98	509.951,633 643.126,489	4.239	98	509.951,633 643.126,489	99	509.920,031 643.161,274	46.99 7	99	509.920,031 643.161,274	100	509.914,531 643.165,502	6.937
100	509.914,531 643.165,502	101	509.874,066 643.170,798	40.81	101	509.874,066 643.170,798	102	509.856,566 643.175,322	18.07 5	102	509.856,566 643.175,322	103	509.816,179 643.189,933	42.94 9
103	509.816,179 643.189,933	104	509.771,166 643.214,81	51.43	104	509.771,166 643.214,81	105	509.755,044 643.229,779	22.0	105	509.755,044 643.229,779	106	509.732,914 643.243,433	26.00 3
106	509.732,914 643.243,433	107	509.708,424 643.256,168	27.60 3	107	509.708,424 643.256,168	108	509.682,039 643.267,895	28.87 4	108	509.682,039 643.267,895	109	509.646,074 643.283,279	39.11 7
109	509.646,074 643.283,279	110	509.616,516 643.299,608	33.76 9	110	509.616,516 643.299,608	111	509.584,053 643.322,255	39.58 2	111	509.584,053 643.322,255	112	509.533,063 643.357,811	62.16 3

Punct început	X / Y	Punct sfârșit	X / Y	Lungime segment	Punct început	X / Y	Punct sfârșit	X / Y	Lungime segment	Punct început	X / Y	Punct sfârșit	X / Y	Lungime segment
112	509.533,063 643.357,811	113	509.524,096 643.362,935	10.328	113	509.524,096 643.362,935	114	509.522,175 643.364,033	2.213	114	509.522,175 643.364,033	115	509.519,544 643.365,537	3.031
115	509.519,544 643.365,537	116	509.490,021 643.382,41	34.004	116	509.490,021 643.382,41	117	509.474,183 643.390,558	17.811	117	509.474,183 643.390,558	118	509.449,451 643.410,062	31.497
118	509.449,451 643.410,062	119	509.438,356 643.423,606	17.508	119	509.438,356 643.423,606	120	509.425,855 643.438,866	19.727	120	509.425,855 643.438,866	121	509.421,858 643.443,745	6.307
121	509.421,858 643.443,745	122	509.420,171 643.446,567	3.288	122	509.420,171 643.446,567	123	509.418,65 643.449,111	2.964	123	509.418,65 643.449,111	124	509.398,889 643.482,164	38.51
124	509.398,889 643.482,164	125	509.378,713 643.514,173	37.837	125	509.378,713 643.514,173	126	509.356,259 643.548,546	41.057	126	509.356,259 643.548,546	127	509.351,507 643.557,83	10.429
127	509.351,507 643.557,83	128	509.346,443 643.567,541	10.952	128	509.346,443 643.567,541	129	509.342,986 643.574,171	7.477	129	509.342,986 643.574,171	130	509.332,864 643.594,252	22.488
130	509.332,864 643.594,252	131	509.331,233 643.597,972	4.062	131	509.331,233 643.597,972	132	509.313,676 643.638,001	43.71	132	509.313,676 643.638,001	133	509.310,708 643.644,768	7.389
133	509.310,708 643.644,768	134	509.310,373 643.645,599	0.896	134	509.310,373 643.645,599	135	509.301,092 643.670,433	26.512	135	509.301,092 643.670,433	136	509.296,068 643.668,973	5.232
136	509.296,068 643.668,973	137	509.304,958 643.638,012	32.212	137	509.304,958 643.638,012	138	509.319,618 643.600,075	40.671	138	509.319,618 643.600,075	139	509.326,48 643.593,668	9.388
139	509.326,48 643.593,668	140	509.340,035 643.567,195	29.742	140	509.340,035 643.567,195	141	509.350,939 643.545,45	24.326	141	509.350,939 643.545,45	142	509.372,463 643.511,711	40.02
142	509.372,463 643.511,711	143	509.406,078 643.459,552	62.053	143	509.406,078 643.459,552	144	509.414,069 643.445,938	15.786	144	509.414,069 643.445,938	145	509.416,271 643.442,187	4.35
145	509.416,271 643.442,187	146	509.417,17 643.440,966	1.516	146	509.417,17 643.440,966	147	509.422,257 643.434,067	8.572	147	509.422,257 643.434,067	148	509.424,337 643.431,656	3.184
148	509.424,337 643.431,656	149	509.434,303 643.420,104	15.257	149	509.434,303 643.420,104	150	509.448,591 643.403,051	22.248	150	509.448,591 643.403,051	151	509.472,915 643.386,446	29.451
151	509.472,915 643.386,446	152	509.514,94 643.362,965	48.14	152	509.514,94 643.362,965	153	509.525,713 643.357,679	12.0	153	509.525,713 643.357,679	154	509.532,262 643.354,465	7.295
154	509.532,262 643.354,465	155	509.606,122 643.302,916	90.07	155	509.606,122 643.302,916	156	509.624,802 643.290,088	22.661	156	509.624,802 643.290,088	157	509.650,683 643.278,16	28.497
157	509.650,683 643.278,16	158	509.706,272 643.253,179	60.944	158	509.706,272 643.253,179	159	509.733,279 643.239,901	30.095	159	509.733,279 643.239,901	160	509.753,759 643.226,397	24.531
160	509.753,759 643.226,397	161	509.767,712 643.212,894	19.417	161	509.767,712 643.212,894	162	509.815,104 643.186,932	54.037	162	509.815,104 643.186,932	163	509.856,514 643.171,628	44.147
163	509.856,514 643.171,628	164	509.873,619 643.166,677	17.807	164	509.873,619 643.166,677	165	509.909,219 643.161,643	35.954	165	509.909,219 643.161,643	166	509.919,305 643.154,749	12.217
166	509.919,305 643.154,749	167	509.951,713 643.120,09	47.45	167	509.951,713 643.120,09	168	509.995,029 643.077,267	60.91	168	509.995,029 643.077,267	169	510.009,253 643.053,501	27.697
169	510.009,253 643.053,501	170	510.016,275 643.031,715	22.89	170	510.016,275 643.031,715	171	510.016,717 643.014,657	17.064	171	510.016,717 643.014,657	172	510.006,815 642.935,437	79.836
172	510.006,815 642.935,437	173	510.010,056 642.922,474	13.362	173	510.010,056 642.922,474	174	510.032,476 642.840,857	84.64	174	510.032,476 642.840,857	175	510.049,58 642.763,257	79.463
175	510.049,58 642.763,257	176	510.062,46 642.715,997	48.984	176	510.062,46 642.715,997	177	510.075,739 642.690,116	29.089	177	510.075,739 642.690,116	178	510.107,246 642.654,332	47.678
178	510.107,246 642.654,332	179	510.146,642 642.613,82	56.509	179	510.146,642 642.613,82	180	510.177,587 642.581,468	44.769	180	510.177,587 642.581,468	181	510.193,341 642.569,652	19.693
181	510.193,341 642.569,652	182	510.242,291 642.502,98	82.712	182	510.242,291 642.502,98	183	510.296,304 642.459,656	69.241	183	510.296,304 642.459,656	184	510.320,66 642.445,37	28.237
184	510.320,66 642.445,37	185	510.377,222 642.410,826	66.276	185	510.377,222 642.410,826	186	510.432,738 642.381,06	62.992	186	510.432,738 642.381,06	187	510.480,562 642.357,992	53.097
187	510.480,562 642.357,992	188	510.534,295 642.331,547	59.888	188	510.534,295 642.331,547	189	510.606,875 642.302,571	78.15	189	510.606,875 642.302,571	190	510.635,567 642.296,068	29.42
190	510.635,567 642.296,068	191	510.694,306 642.294,493	58.76	191	510.694,306 642.294,493	192	510.748,095 642.284,816	54.653	192	510.748,095 642.284,816	193	510.792,656 642.270,412	46.831
193	510.792,656 642.270,412	194	510.832,716 642.252,182	44.013	194	510.832,716 642.252,182	195	510.859,88 642.229,882	35.145	195	510.859,88 642.229,882	196	510.887,19 642.196,926	42.801
196	510.887,19 642.196,926	197	510.900,21 642.185,634	17.235	197	510.900,21 642.185,634	198	510.918,143 642.172,04	22.503	198	510.918,143 642.172,04	199	510.961,553 642.133,752	57.883
199	510.961,553 642.133,752	200	510.978,981 642.121,653	21.216	200	510.978,981 642.121,653	201	511.017,583 642.105,953	41.673	201	511.017,583 642.105,953	202	511.045,525 642.096,015	29.657
202	511.045,525 642.096,015	203	511.087,591 642.087,342	42.951	203	511.087,591 642.087,342	204	511.117,658 642.081,401	30.648	204	511.117,658 642.081,401	205	511.147,973 642.070,327	32.274
205	511.147,973 642.070,327	206	511.172,056 642.058,458	26.849	206	511.172,056 642.058,458	207	511.192,451 642.046,129	23.832	207	511.192,451 642.046,129	208	511.204,896 642.035,182	16.575
208	511.204,896 642.035,182	209	511.239,896 641.998,025	51.045	209	511.239,896 641.998,025	210	511.245,5 641.993,231	7.375	210	511.245,5 641.993,231	211	511.251,85 641.988,365	8.0

Punct început	X / Y	Punct sfârșit	X / Y	Lungime segment	Punct început	X / Y	Punct sfârșit	X / Y	Lungime segment	Punct început	X / Y	Punct sfârșit	X / Y	Lungime segment
211	511.251,85 641.988,365	212	511.272,74 641.972,359	26.317	212	511.272,74 641.972,359	213	511.290,946 641.964,523	19.821	213	511.290,946 641.964,523	214	511.337,959 641.956,227	47.739
214	511.337,959 641.956,227	215	511.382,207 641.953,0	44.366	215	511.382,207 641.953,0	216	511.414,704 641.947,157	33.018	216	511.414,704 641.947,157	217	511.452,038 641.933,906	39.616
217	511.452,038 641.933,906	218	511.496,088 641.916,564	47.341	218	511.496,088 641.916,564	219	511.543,908 641.895,593	52.216	219	511.543,908 641.895,593	220	511.565,802 641.880,267	26.725
220	511.565,802 641.880,267	221	511.582,649 641.861,874	24.942	221	511.582,649 641.861,874	222	511.597,122 641.830,9	34.189	222	511.597,122 641.830,9	223	511.606,449 641.806,925	25.725
223	511.606,449 641.806,925	224	511.618,426 641.763,071	45.46	224	511.618,426 641.763,071	225	511.627,07 641.727,438	36.666	225	511.627,07 641.727,438	226	511.634,765 641.703,98	24.688
226	511.634,765 641.703,98	227	511.661,401 641.645,639	64.134	227	511.661,401 641.645,639	228	511.679,305 641.610,379	39.545	228	511.679,305 641.610,379	229	511.702,639 641.554,925	60.163
229	511.702,639 641.554,925	230	511.705,376 641.532,024	23.064	230	511.705,376 641.532,024	231	511.706,295 641.530,961	1.405	231	511.706,295 641.530,961	232	511.710,65 641.525,926	6.657
232	511.710,65 641.525,926	233	511.726,287 641.507,715	24.003	233	511.726,287 641.507,715	234	511.766,42 641.484,287	46.471	234	511.766,42 641.484,287	235	511.842,759 641.445,11	85.805
235	511.842,759 641.445,11	236	511.900,251 641.415,21	64.802	236	511.900,251 641.415,21	237	511.920,704 641.403,399	23.618	237	511.920,704 641.403,399	238	511.930,498 641.392,164	14.905
238	511.930,498 641.392,164	239	511.950,519 641.361,052	36.997	239	511.950,519 641.361,052	240	511.959,162 641.342,471	20.493	240	511.959,162 641.342,471	241	511.979,999 641.316,151	33.57
241	511.979,999 641.316,151	242	511.998,712 641.297,53	26.399	242	511.998,712 641.297,53	243	512.015,121 641.284,993	20.65	243	512.015,121 641.284,993	244	512.031,398 641.278,466	17.537
244	512.031,398 641.278,466	245	512.052,956 641.276,668	21.633	245	512.052,956 641.276,668	246	512.075,227 641.274,455	22.381	246	512.075,227 641.274,455	247	512.089,762 641.267,421	16.148
247	512.089,762 641.267,421	248	512.116,034 641.230,778	45.088	248	512.116,034 641.230,778	249	512.138,61 641.170,446	64.418	249	512.138,61 641.170,446	250	512.152,473 641.111,931	60.135
250	512.152,473 641.111,931	251	512.160,869 641.071,761	41.038	251	512.160,869 641.071,761	252	512.174,553 641.023,689	49.982	252	512.174,553 641.023,689	253	512.181,001 641.003,555	21.141
253	512.181,001 641.003,555	254	512.198,978 640.977,726	31.469	254	512.198,978 640.977,726	255	512.222,936 640.951,71	35.367	255	512.222,936 640.951,71	256	512.222,656 640.956,074	4.373
256	512.222,656 640.956,074	257	512.223,682 640.956,561	1.136	257	512.223,682 640.956,561	258	512.221,164 640.959,205	3.651	258	512.221,164 640.959,205	259	512.216,018 640.964,966	7.725
259	512.216,018 640.964,966	260	512.211,382 640.970,76	7.42	260	512.211,382 640.970,76	261	512.202,643 640.981,929	14.182	261	512.202,643 640.981,929	262	512.195,038 640.993,143	13.55
262	512.195,038 640.993,143	263	512.190,667 641.001,425	9.365	263	512.190,667 641.001,425	264	512.186,414 641.011,412	10.855	264	512.186,414 641.011,412	265	512.183,231 641.018,887	8.124
265	512.183,231 641.018,887	266	512.179,947 641.026,599	8.382	266	512.179,947 641.026,599	267	512.177,148 641.036,78	10.559	267	512.177,148 641.036,78	268	512.173,384 641.050,468	14.196
268	512.173,384 641.050,468	269	512.170,44 641.062,328	12.22	269	512.170,44 641.062,328	270	512.165,74 641.082,816	21.02	270	512.165,74 641.082,816	271	512.165,433 641.084,154	1.373
271	512.165,433 641.084,154	272	512.159,462 641.113,551	29.997	272	512.159,462 641.113,551	273	512.156,229 641.127,919	14.727	273	512.156,229 641.127,919	274	512.154,656 641.133,724	6.014
274	512.154,656 641.133,724	275	512.152,226 641.147,274	13.766	275	512.152,226 641.147,274	276	512.143,903 641.173,568	27.58	276	512.143,903 641.173,568	277	512.143,819 641.173,834	0.279
277	512.143,819 641.173,834	278	512.134,445 641.201,458	29.171	278	512.134,445 641.201,458	279	512.123,89 641.229,452	29.918	279	512.123,89 641.229,452	280	512.111,471 641.250,661	24.577
280	512.111,471 641.250,661	281	512.101,897 641.263,268	15.83	281	512.101,897 641.263,268	282	512.095,778 641.271,326	10.118	282	512.095,778 641.271,326	283	512.093,703 641.274,059	3.431
283	512.093,703 641.274,059	284	512.079,975 641.281,291	15.516	284	512.079,975 641.281,291	285	512.064,017 641.283,163	16.067	285	512.064,017 641.283,163	286	512.048,198 641.284,396	15.867
286	512.048,198 641.284,396	287	512.036,338 641.285,32	11.896	287	512.036,338 641.285,32	288	512.019,561 641.290,909	17.683	288	512.019,561 641.290,909	289	512.010,835 641.297,388	10.868
289	512.010,835 641.297,388	290	512.002,958 641.302,839	9.579	290	512.002,958 641.302,839	291	511.997,318 641.308,479	7.976	291	511.997,318 641.308,479	292	511.989,866 641.314,308	9.461
292	511.989,866 641.314,308	293	511.981,432 641.324,42	13.168	293	511.981,432 641.324,42	294	511.975,673 641.332,037	9.549	294	511.975,673 641.332,037	295	511.964,539 641.347,211	18.821
295	511.964,539 641.347,211	296	511.961,858 641.352,895	6.285	296	511.961,858 641.352,895	297	511.953,598 641.370,406	19.361	297	511.953,598 641.370,406	298	511.945,916 641.382,967	14.724
298	511.945,916 641.382,967	299	511.937,039 641.395,896	15.683	299	511.937,039 641.395,896	300	511.925,104 641.411,16	19.376	300	511.925,104 641.411,16	301	511.909,539 641.418,079	17.034
301	511.909,539 641.418,079	302	511.888,887 641.428,239	23.016	302	511.888,887 641.428,239	303	511.861,854 641.442,618	30.619	303	511.861,854 641.442,618	304	511.844,927 641.451,598	19.162
304	511.844,927 641.451,598	305	511.823,247 641.463,009	24.5	305	511.823,247 641.463,009	306	511.809,13 641.470,439	15.953	306	511.809,13 641.470,439	307	511.780,47 641.485,567	32.408
307	511.780,47 641.485,567	308	511.753,577 641.499,893	30.471	308	511.753,577 641.499,893	309	511.729,879 641.512,517	26.851	309	511.729,879 641.512,517	310	511.725,37 641.517,858	6.99

Punct început	X / Y	Punct sfârșit	X / Y	Lungime segment	Punct început	X / Y	Punct sfârșit	X / Y	Lungime segment	Punct început	X / Y	Punct sfârșit	X / Y	Lungime segment
310	511.725,37 641.517,858	311	511.724,645 641.518,715	1.123	311	511.724,645 641.518,715	312	511.714,612 641.531,709	16.417	312	511.714,612 641.531,709	313	511.713,365 641.533,325	2.041
313	511.713,365 641.533,325	314	511.713,013 641.533,78	0.575	314	511.713,013 641.533,78	315	511.708,139 641.556,147	22.892	315	511.708,139 641.556,147	316	511.702,083 641.571,311	16.329
316	511.702,083 641.571,311	317	511.696,651 641.585,277	14.985	317	511.696,651 641.585,277	318	511.687,562 641.605,416	22.095	318	511.687,562 641.605,416	319	511.683,354 641.614,824	10.306
319	511.683,354 641.614,824	320	511.676,013 641.627,752	14.867	320	511.676,013 641.627,752	321	511.673,06 641.633,739	6.676	321	511.673,06 641.633,739	322	511.664,76 641.650,722	18.903
322	511.664,76 641.650,722	323	511.657,852 641.665,514	16.326	323	511.657,852 641.665,514	324	511.653,854 641.674,17	9.535	324	511.653,854 641.674,17	325	511.645,148 641.692,704	20.477
325	511.645,148 641.692,704	326	511.637,887 641.708,286	17.191	326	511.637,887 641.708,286	327	511.633,959 641.718,964	11.378	327	511.633,959 641.718,964	328	511.627,659 641.743,53	25.361
328	511.627,659 641.743,53	329	511.626,862 641.747,007	3.567	329	511.626,862 641.747,007	330	511.624,119 641.758,984	12.287	330	511.624,119 641.758,984	331	511.622,724 641.765,074	6.248
331	511.622,724 641.765,074	332	511.618,458 641.783,797	19.203	332	511.618,458 641.783,797	333	511.616,415 641.789,67	6.218	333	511.616,415 641.789,67	334	511.613,102 641.801,695	12.473
334	511.613,102 641.801,695	335	511.611,099 641.807,749	6.377	335	511.611,099 641.807,749	336	511.607,235 641.819,226	12.11	336	511.607,235 641.819,226	337	511.605,324 641.824,341	5.46
337	511.605,324 641.824,341	338	511.602,073 641.831,866	8.197	338	511.602,073 641.831,866	339	511.595,459 641.848,382	17.791	339	511.595,459 641.848,382	340	511.586,521 641.865,29	19.125
340	511.586,521 641.865,29	341	511.578,147 641.876,873	14.293	341	511.578,147 641.876,873	342	511.567,501 641.887,537	15.068	342	511.567,501 641.887,537	343	511.559,532 641.894,02	10.273
343	511.559,532 641.894,02	344	511.546,724 641.901,957	15.068	344	511.546,724 641.901,957	345	511.527,247 641.911,281	21.594	345	511.527,247 641.911,281	346	511.495,589 641.925,918	34.878
346	511.495,589 641.925,918	347	511.492,814 641.927,094	3.014	347	511.492,814 641.927,094	348	511.479,408 641.932,77	14.558	348	511.479,408 641.932,77	349	511.455,085 641.940,94	25.658
349	511.455,085 641.940,94	350	511.427,845 641.950,893	29.001	350	511.427,845 641.950,893	351	511.416,276 641.953,738	11.914	351	511.416,276 641.953,738	352	511.395,144 641.958,668	21.699
352	511.395,144 641.958,668	353	511.382,108 641.959,929	13.097	353	511.382,108 641.959,929	354	511.338,527 641.961,661	43.615	354	511.338,527 641.961,661	355	511.306,12 641.966,616	32.784
355	511.306,12 641.966,616	356	511.289,942 641.971,079	16.782	356	511.289,942 641.971,079	357	511.275,11 641.977,88	16.317	357	511.275,11 641.977,88	358	511.262,598 641.986,432	15.155
358	511.262,598 641.986,432	1	511.258,197 641.990,102	5.73										

** Lungimile segmentelor sunt determinate în planul de proiecție Stereo 70 și sunt rotunjite la 1 milimetru.

*** Distanța dintre puncte este formată din segmente cumulate ce sunt mai mici decât valoarea 1 milimetru.

**DATE DESPRE IMOBILUL NR. 4322**

Oficiul de Cadastru și Publicitate Imobiliară SUCEAVA
Biroul de Cadastru și Publicitate Imobiliară Vatra Dornei

A. Partea I. Descrierea imobilului

TEREN Extravilan

Adresa: Jud. Suceava, Linia CF 516 Floreni - Dornisoara, Km 134+745- Km 134+753

Nr. Crt	Nr cadastral Nr. topografic	Suprafața* (mp)	Observații / Referințe
A1	32711	Din acte: 10.590.053 Masurata: 116	Sector cadastral:0 Teren neimprejmuit;

Construcții

Crt	Nr cadastral Nr. topografic	Adresa	Observații / Referințe
A1.1	32711-C1	Jud. Suceava, Linia CF 516 Floreni - Dornisoara, Km 134+745- Km 134+753	Nr. niveluri:1; S. construita la sol:42 mp; S. construita desfasurata:42 mp; TN(Km 134+745- Km134+753) din anul 1914; Nr. de inventar 11060410 ; Supraf. constr. desfasurata= 42 mp

B. Partea II. Proprietari și acte

Inscrieri privitoare la dreptul de proprietate și alte drepturi reale		Referințe
14101 / 29/09/2017		
Act Administrativ nr. 1705, din 29/11/2006 emis de GUVERNUL ROMANIEI (inventarul bunurilor care alcătuiesc domeniul public al statului - anexa 16 ; act administrativ nr 5.4/1484 din 15.09.2017, emis de Sucursala Regională de Căi Ferate Iași);		
B1	Intabulare, drept de PROPRIETATE, dobandit prin Lege, cota actuala 1/1, cota initiala 1/1 1) STATUL ROMÂN , CIF:9999999999999, - DOMENIUL PUBLIC	A1, A1.1
B2	Intabulare, drept de ADMINISTRARE, dobandit prin Lege, cota actuala 1/1, cota initiala 1/1 1) MINISTERUL TRANSPORTURILOR , CIF:013633330	A1, A1.1
Act Administrativ nr. MM/224, din 24/01/2002 emis de MINISTERUL TRANSPORTURILOR (act administrativ nr OIS/32274 din 23.07.2012, emis de MINISTERUL TRANSPORTURILOR;act administrativ nr 5.4/1484 din 15.09.2017, emis de Sucursala Regională de Căi Ferate Iași);		
B3	Intabulare, drept de CONCESIUNE, dobandit prin Conventie, cota actuala 1/1, cota initiala 1/1 1) COMPANIA NAȚIONALĂ DE CĂI FERATE CFR SA , CIF:11054529	A1, A1.1

C. Partea III. SARCINI .

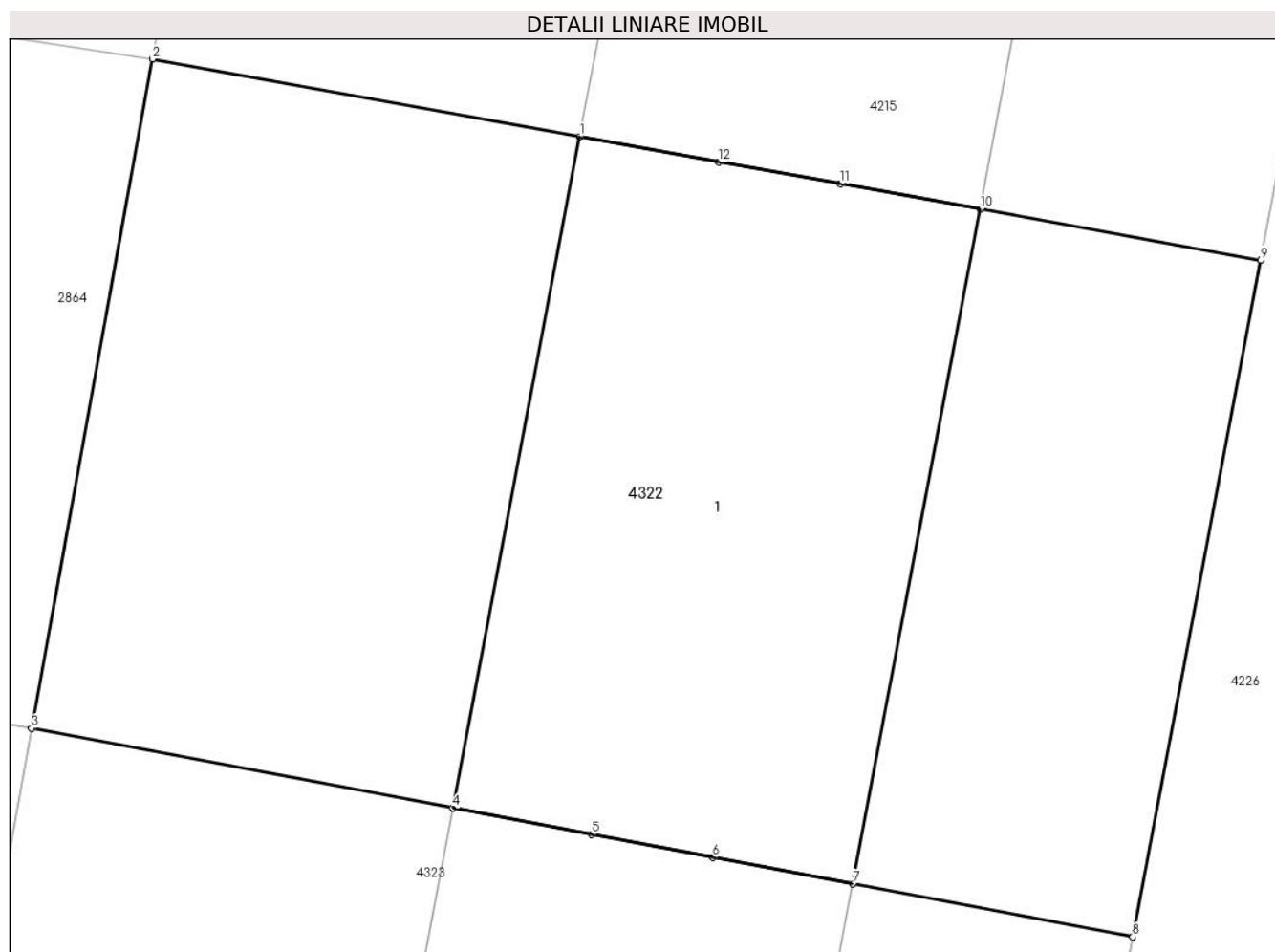
Inscrieri privind dezmembramintele dreptului de proprietate, drepturi reale de garanție și sarcini	Referințe
NU SUNT	

Anexa Nr. 1 La Partea I

Teren

Nr cadastral	Suprafața (mp)*	Observații / Referințe
32711	Din acte: 10.590.053 Masurata: 116	

* Suprafața este determinată în planul de proiecție Stereo 70.



Date referitoare la teren

Crt	Categorie folosință	Intravilan	Suprafața (mp)	Tarla	Parcelă	Nr. topo	Observații / Referințe
1	cai ferate	NU	116	-	-	-	Limită nematerializată - Extravilan UAT Poiana Stampei, Linia CF 516 Floreni - Dornisoara, Km 134+745- Km 134+753

Date referitoare la construcții

Crt	Număr	Destinație construcție	Supraf. (mp)	Situație juridică	Observații / Referințe
A1.1	32711-C1	construcții industriale și edilitare	42	Cu acte	Nr. niveluri:1; S. construită la sol:42 mp; S. construită desfășurată:42 mp; TN(Km 134+745- Km134+753) din anul 1914; Nr. de inventar 11060410 ; Supraf. constr. desfășurată= 42 mp

Lungime Segmente

1) Valorile lungimilor segmentelor sunt obținute din proiecție în plan.

Punct început	X / Y	Punct sfârșit	X / Y	Lungime segment (** (m)
1	506.870,833 642.187,91	2	506.865,586 642.188,86	5.332

Punct început	X / Y	Punct sfârșit	X / Y	Lungime segment (** (m)
2	506.865,586 642.188,86	3	506.864,1 642.180,651	8.342
3	506.864,1 642.180,651	4	506.869,273 642.179,671	5.265
4	506.869,273 642.179,671	5	506.870,977 642.179,349	1.734
5	506.870,977 642.179,349	6	506.872,466 642.179,067	1.515
6	506.872,466 642.179,067	7	506.874,186 642.178,741	1.751
7	506.874,186 642.178,741	8	506.877,625 642.178,09	3.5
8	506.877,625 642.178,09	9	506.879,198 642.186,395	8.453
9	506.879,198 642.186,395	10	506.875,753 642.187,019	3.501
10	506.875,753 642.187,019	11	506.874,031 642.187,331	1.75
11	506.874,031 642.187,331	12	506.872,542 642.187,6	1.513
12	506.872,542 642.187,6	1	506.870,833 642.187,91	1.737

** Lungimile segmentelor sunt determinate în planul de proiecție Stereo 70 și sunt rotunjite la 1 milimetru.

*** Distanța dintre puncte este formată din segmente cumulate ce sunt mai mici decât valoarea 1 milimetru.

**DATE DESPRE IMOBILUL NR. 4323**

Oficiul de Cadastru și Publicitate Imobiliară SUCEAVA
Biroul de Cadastru și Publicitate Imobiliară Vatra Dornei

A. Partea I. Descrierea imobilului

TEREN Extravilan

Adresa: Jud. Suceava, Linia CF 516 Floreni - Dornisoara, Km 134+753- Km 135+054

Nr. Crt	Nr cadastral Nr. topografic	Suprafața* (mp)	Observații / Referințe
A1	32734	Din acte: 10.590.053 Masurata: 3.840	Sector cadastral:0 Teren neimprejmuit;

Construcții

Crt	Nr cadastral Nr. topografic	Adresa	Observații / Referințe
A1.1	32734-C1	Jud. Suceava, Linia CF 516 Floreni - Dornisoara, Km 134+753- Km 135+054	Nr. niveluri:1; S. construita la sol:1478 mp; S. construita desfasurata:1478 mp; Linie curenta L516 (Km134+753- Km 135+054) din anul 1915; Nr. de inventar 11060445 ; Supraf. constr. desfasurata= 1478 mp
A1.2	32734-C2	Jud. Suceava, Linia CF 516 Floreni - Dornisoara, Km 134+753- Km 135+054	Nr. niveluri:1; S. construita la sol:5 mp; S. construita desfasurata:5 mp; Podet BB (Km 134+753- Km 135+054) din anul 1914; Nr. de inventar 11060330; Supraf. constr. desfasurata= 5 mp
A1.3	32734-C3	Jud. Suceava, Linia CF 516 Floreni - Dornisoara, Km 134+753- Km 135+054	Nr. niveluri:1; S. construita la sol:18 mp; S. construita desfasurata:18 mp; Linie curenta L516 (Km134+753- Km 134+757) din anul 1915; Nr. de inventar 11060445 ; Supraf. constr. desfasurata= 18 mp

B. Partea II. Proprietari și acte

Inscrieri privitoare la dreptul de proprietate și alte drepturi reale		Referințe
15898 / 01/11/2017		
Act Administrativ nr. HG 1705, din 29/11/2006 emis de GUVERNUL ROMANIEI (inventarul bunurilor care alcătuiesc domeniul public al statului - anexa 16 ; act administrativ nr 5.4/1691 din 20.10.2006, emis de Sucursala Regională de Căi Ferate Iași);		
B1	Intabulare, drept de PROPRIETATE, dobandit prin Lege, cota actuala 1/1, cota initiala 1/1 1) STATUL ROMÂN, CIF:99999999999999, - DOMENIUL PUBLIC	A1, A1.1, A1.2, A1.3
B2	Intabulare, drept de ADMINISTRARE, dobandit prin Lege, cota actuala 1/1, cota initiala 1/1 1) MINISTERUL TRANSPORTURILOR, CIF:013633330	A1, A1.1, A1.2, A1.3
Act Administrativ nr. MM/224, din 24/01/2002 emis de MINISTERUL TRANSPORTURILOR (act administrativ nr OIS/32274 din 23.07.2012, emis de MINISTERUL TRANSPORTURILOR;act administrativ nr 5.4/1691 din 20.10.2006, emis de Sucursala Regională de Căi Ferate Iași);		
B3	Intabulare, drept de CONCESIUNE, dobandit prin Conventie, cota actuala 1/1, cota initiala 1/1 1) COMPANIA NATIONALA DE CAI FERATE CFR SA, CIF:11054529	A1, A1.1, A1.2, A1.3

C. Partea III. SARCINI .

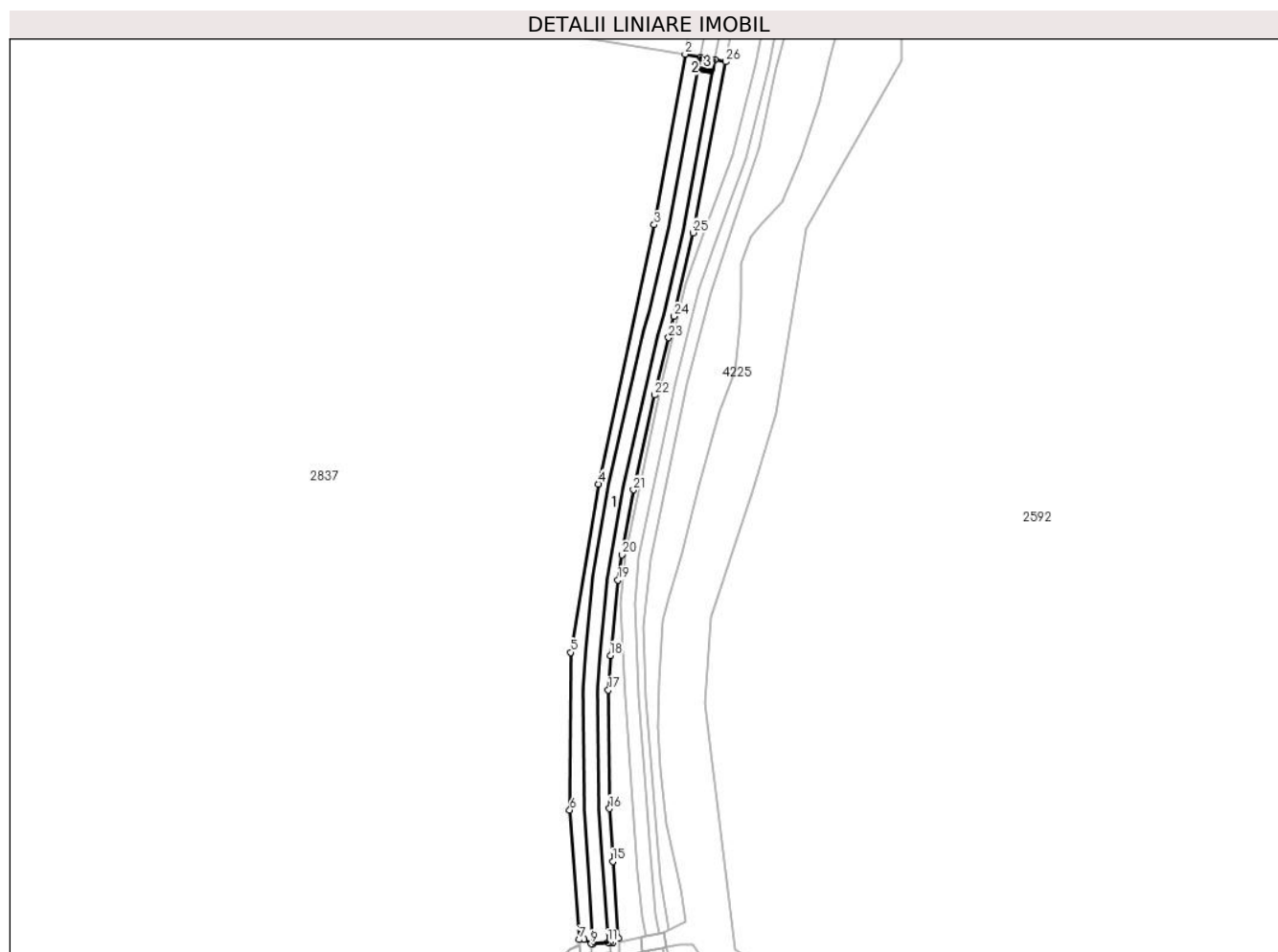
Inscrieri privind dezmembramintele dreptului de proprietate, drepturi reale de garanție și sarcini	Referințe
NU SUNT	

Anexa Nr. 1 La Partea I

Teren

Nr cadastral	Suprafața (mp)*	Observații / Referințe
32734	Din acte: 10.590.053 Masurata: 3.840	

* Suprafața este determinată în planul de proiecție Stereo 70.



Date referitoare la teren

Crt	Categorie folosință	Intravilan	Suprafața (mp)	Tarla	Parcelă	Nr. topo	Observații / Referințe
1	cai ferate	NU	3.840	-	-	-	Limită nematerializată - Extravilan Poiana Stampei, Linia CF 516 Floreni - Dornisoara, Km 134+753- Km 135+054

Date referitoare la construcții

Crt	Număr	Destinație construcție	Supraf. (mp)	Situație juridică	Observații / Referințe
A1.1	32734-C1	construcții industriale și edilitare	1.478	Cu acte	Nr. niveluri:1; S. construită la sol:1478 mp; S. construită desfășurată:1478 mp; Linie curentă L516 (Km134+753- Km 135+054) din anul 1915; Nr. de inventar 11060445 ; Supraf. constr. desfășurată= 1478 mp
A1.2	32734-C2	construcții industriale și edilitare	5	Cu acte	Nr. niveluri:1; S. construită la sol:5 mp; S. construită desfășurată:5 mp; Podet BB (Km 134+753- Km 135+054) din anul 1914; Nr. de inventar 11060330; Supraf. constr. desfășurată= 5 mp
A1.3	32734-C3	construcții industriale și edilitare	18	Cu acte	Nr. niveluri:1; S. construită la sol:18 mp; S. construită desfășurată:18 mp; Linie curentă L516 (Km134+753- Km 134+757) din anul 1915; Nr. de inventar 11060445 ; Supraf. constr. desfășurată= 18 mp

Lungime Segmente

1) Valorile lungimilor segmentelor sunt obținute din proiecție în plan.

Punct început	X / Y	Punct sfârșit	X / Y	Lungime segment (** (m)
1	506.869,273 642.179,671	2	506.864,1 642.180,651	5.265
3	506.853,765 642.123,579	4	506.835,03 642.036,788	88.79
5	506.825,781 641.980,457	6	506.825,503 641.927,662	52.796
7	506.828,691 641.884,327	8	506.830,242 641.884,402	1.553
9	506.832,613 641.882,925	10	506.833,294 641.882,982	0.683
11	506.838,278 641.883,389	12	506.839,009 641.883,448	0.733
13	506.840,01 641.883,455	14	506.841,683 641.884,854	2.181
15	506.839,85 641.910,479	16	506.838,798 641.928,128	17.68
17	506.838,383 641.967,835	18	506.839,043 641.979,403	11.587
19	506.841,623 642.004,68	20	506.843,054 642.013,123	8.563
21	506.846,795 642.034,875	22	506.853,907 642.066,593	32.506
23	506.858,572 642.085,763	24	506.860,436 642.092,917	7.393
25	506.866,788 642.120,868	26	506.877,625 642.178,09	58.239
27	506.874,186 642.178,741	28	506.872,466 642.179,067	1.751
29	506.870,977 642.179,349	1	506.869,273 642.179,671	1.734

Punct început	X / Y	Punct sfârșit	X / Y	Lungime segment (** (m)
2	506.864,1 642.180,651	3	506.853,765 642.123,579	58.0
4	506.835,03 642.036,788	5	506.825,781 641.980,457	57.085
6	506.825,503 641.927,662	7	506.828,691 641.884,327	43.452
8	506.830,242 641.884,402	9	506.832,613 641.882,925	2.793
10	506.833,294 641.882,982	11	506.838,278 641.883,389	5.001
12	506.839,009 641.883,448	13	506.840,01 641.883,455	1.001
14	506.841,683 641.884,854	15	506.839,85 641.910,479	25.69
16	506.838,798 641.928,128	17	506.838,383 641.967,835	39.709
18	506.839,043 641.979,403	19	506.841,623 642.004,68	25.408
20	506.843,054 642.013,123	21	506.846,795 642.034,875	22.071
22	506.853,907 642.066,593	23	506.858,572 642.085,763	19.729
24	506.860,436 642.092,917	25	506.866,788 642.120,868	28.664
26	506.877,625 642.178,09	27	506.874,186 642.178,741	3.5
28	506.872,466 642.179,067	29	506.870,977 642.179,349	1.515

** Lungimile segmentelor sunt determinate în planul de proiecție Stereo 70 și sunt rotunjite la 1 milimetru.

*** Distanța dintre puncte este formată din segmente cumulate ce sunt mai mici decât valoarea 1 milimetru.

**DATE DESPRE IMOBILUL NR. 4324**

Oficiul de Cadastru și Publicitate Imobiliară SUCEAVA
Biroul de Cadastru și Publicitate Imobiliară Vatra Dornei

A. Partea I. Descrierea imobilului

TEREN Extravilan

Adresa: Jud. Suceava

Nr. Crt	Nr cadastral Nr. topografic	Suprafața* (mp)	Observații / Referințe
A1		101	Sector cadastral:0 Teren neimprejmuit;

B. Partea II. Proprietari și acte

Inscrieri privitoare la dreptul de proprietate și alte drepturi reale		Referințe
/		
Act Normativ nr. 7, din 13/03/1996 emis de PARLAMENTUL ROMANIEI;		
B1	Inscrierea provizorie, drept de PROPRIETATE, dobandit prin Lege, cota actuala 1/1, cota initiala 1/1 1) COMUNA POIANA STAMPEI, CIF:5021250	A1

C. Partea III. SARCINI .

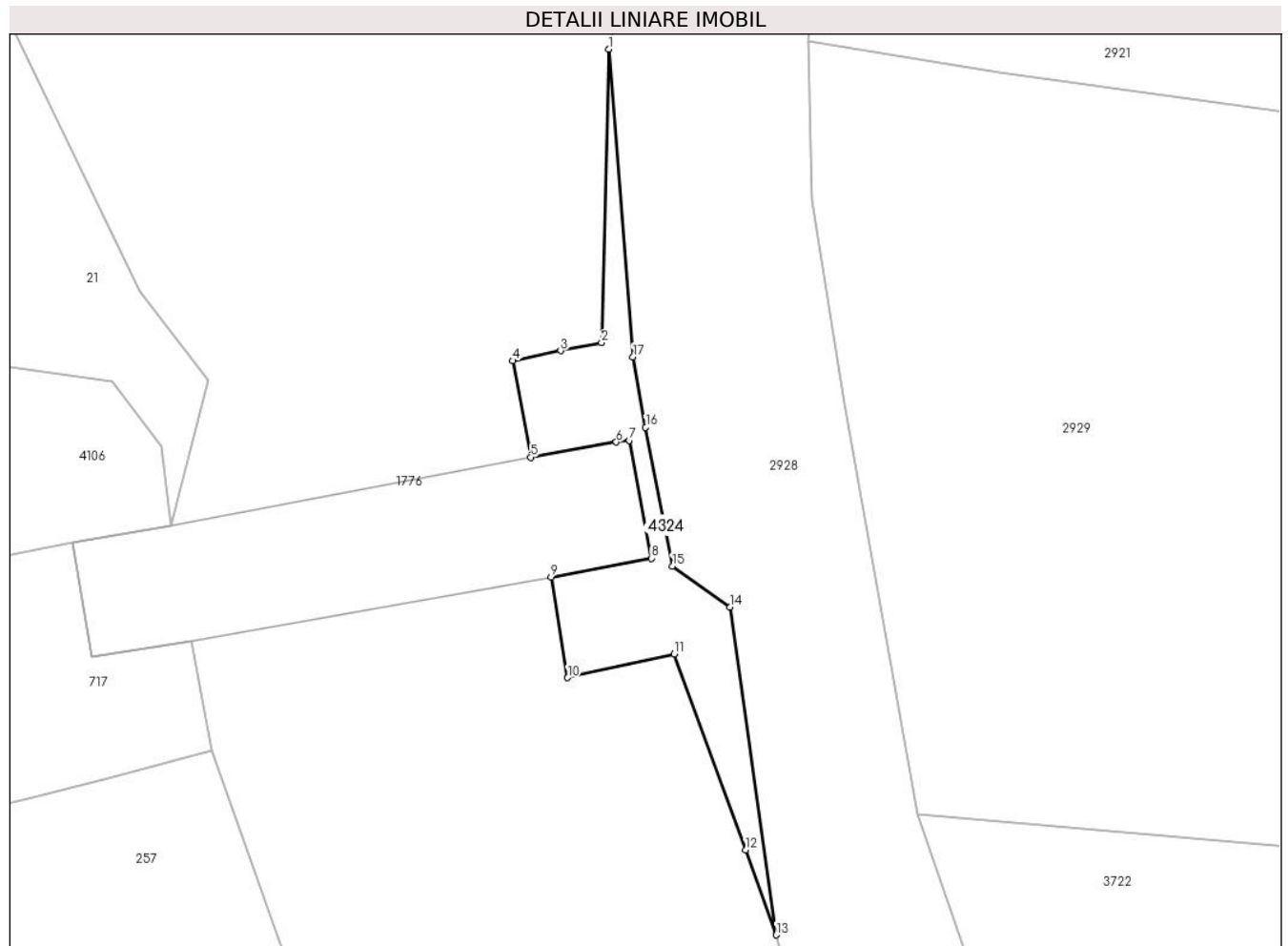
Inscrieri privind dezmembramintele dreptului de proprietate, drepturi reale de garanție și sarcini	Referințe
NU SUNT	

Anexa Nr. 1 La Partea I

Teren

Nr cadastral	Suprafața (mp)*	Observații / Referințe
	101	

* Suprafața este determinată în planul de proiecție Stereo 70.



Date referitoare la teren

Crt	Categorie folosință	Intravilan	Suprafața (mp)	Tarla	Parcelă	Nr. topo	Observații / Referințe
1	drum	NU	101	-	-	-	

Lungime Segmente

1) Valorile lungimilor segmentelor sunt obținute din proiecție în plan.

Punct început	X / Y	Punct sfârșit	X / Y	Lungime segment (** (m)
1	514.478,798 651.108,482	2	514.478,463 651.094,222	14.264
2	514.478,463 651.094,222	3	514.476,465 651.093,83	2.036
3	514.476,465 651.093,83	4	514.474,145 651.093,343	2.371
4	514.474,145 651.093,343	5	514.475,002 651.088,651	4.77
5	514.475,002 651.088,651	6	514.479,173 651.089,391	4.236

Punct început	X / Y	Punct sfârșit	X / Y	Lungime segment (** (m)
6	514.479,173 651.089,391	7	514.479,817 651.089,47	0.649
7	514.479,817 651.089,47	8	514.480,879 651.083,743	5.825
8	514.480,879 651.083,743	9	514.476,002 651.082,831	4.962
9	514.476,002 651.082,831	10	514.476,807 651.077,933	4.964
10	514.476,807 651.077,933	11	514.481,999 651.079,09	5.319
11	514.481,999 651.079,09	12	514.485,473 651.069,562	10.142
12	514.485,473 651.069,562	13	514.486,952 651.065,438	4.381
13	514.486,952 651.065,438	14	514.484,705 651.081,366	16.086
14	514.484,705 651.081,366	15	514.481,909 651.083,36	3.434
15	514.481,909 651.083,36	16	514.480,603 651.090,102	6.867
16	514.480,603 651.090,102	17	514.479,992 651.093,528	3.48
17	514.479,992 651.093,528	1	514.478,798 651.108,482	15.002

** Lungimile segmentelor sunt determinate în planul de proiecție Stereo 70 și sunt rotunjite la 1 milimetru.

*** Distanța dintre puncte este formată din segmente cumulate ce sunt mai mici decât valoarea 1 milimetru.

**DATE DESPRE IMOBILUL NR. 4325**

Oficiul de Cadastru și Publicitate Imobiliară SUCEAVA
Biroul de Cadastru și Publicitate Imobiliară Vatra Dornei

A. Partea I. Descrierea imobilului

TEREN Extravilan

Adresa: Jud. Suceava

Nr. Crt	Nr cadastral Nr. topografic	Suprafața* (mp)	Observații / Referințe
A1		Din acte: 6.319 Masurata: 648	Sector cadastral:0 Teren neimprejmuit; Parte din IE34313 diferenta de suprafata de la ID 4284

B. Partea II. Proprietari și acte

Inscrieri privitoare la dreptul de proprietate și alte drepturi reale		Referințe
18803 / 15/11/2021		
Act Notarial nr. 2773, din 15/11/2021 emis de Vasilut Niculina;		
B1	Se infiinteaza cartea funciara 34313 a imobilului cu numarul cadastral 34313 / UAT Poiana Stampei, rezultat din dezmembrarea imobilului cu numarul cadastral 31309 inscris in cartea funciara 31309;	A1
Act Administrativ nr. H.G. nr.787, din 26/10/2017 emis de Guvernul României (act administrativ nr Protocol de predare-primire nr.13341 din 22.11.2017, emis de R.N.P. ROMSILVA- CONSILIUL LOCAL AL COMUNEI POIANA STAMPEI);		
B2	Intabulare, drept de PROPRIETATE, dobandit prin Lege, cota actuala 1/1, cota initiala 1/1 1) COMUNA POIANA STAMPEI , CIF:5021250, -DOMENIUL PUBLIC <i>OBSERVATII: pozitie transcrisa din CF 31309/Poiana Stampei, inscrisa prin incheierea nr. 17979 din 11/12/2017;</i>	A1
Act Administrativ nr. 139, din 14/12/2017 emis de Consiliul local al Comunei Poiana Stampei (act administrativ nr 1514 din 21.02.2018, emis de Comuna Poiana Stampei);		
B3	se notează încadrarea drumului înscris sub A1 în categoria funcțională a drumurilor comunale <i>OBSERVATII: pozitie transcrisa din CF 31309/Poiana Stampei, inscrisa prin incheierea nr. 2640 din 22/02/2018;</i>	A1
6920 / 09/05/2023		
Act Administrativ nr. 10, din 03/05/2023 emis de COMUNA POIANA STAMPEI;		
B4	se notează autorizația de construire nr. 10 din data de 3 mai 2023, emisă de Comuna Poiana Stampei	A1

C. Partea III. SARCINI .

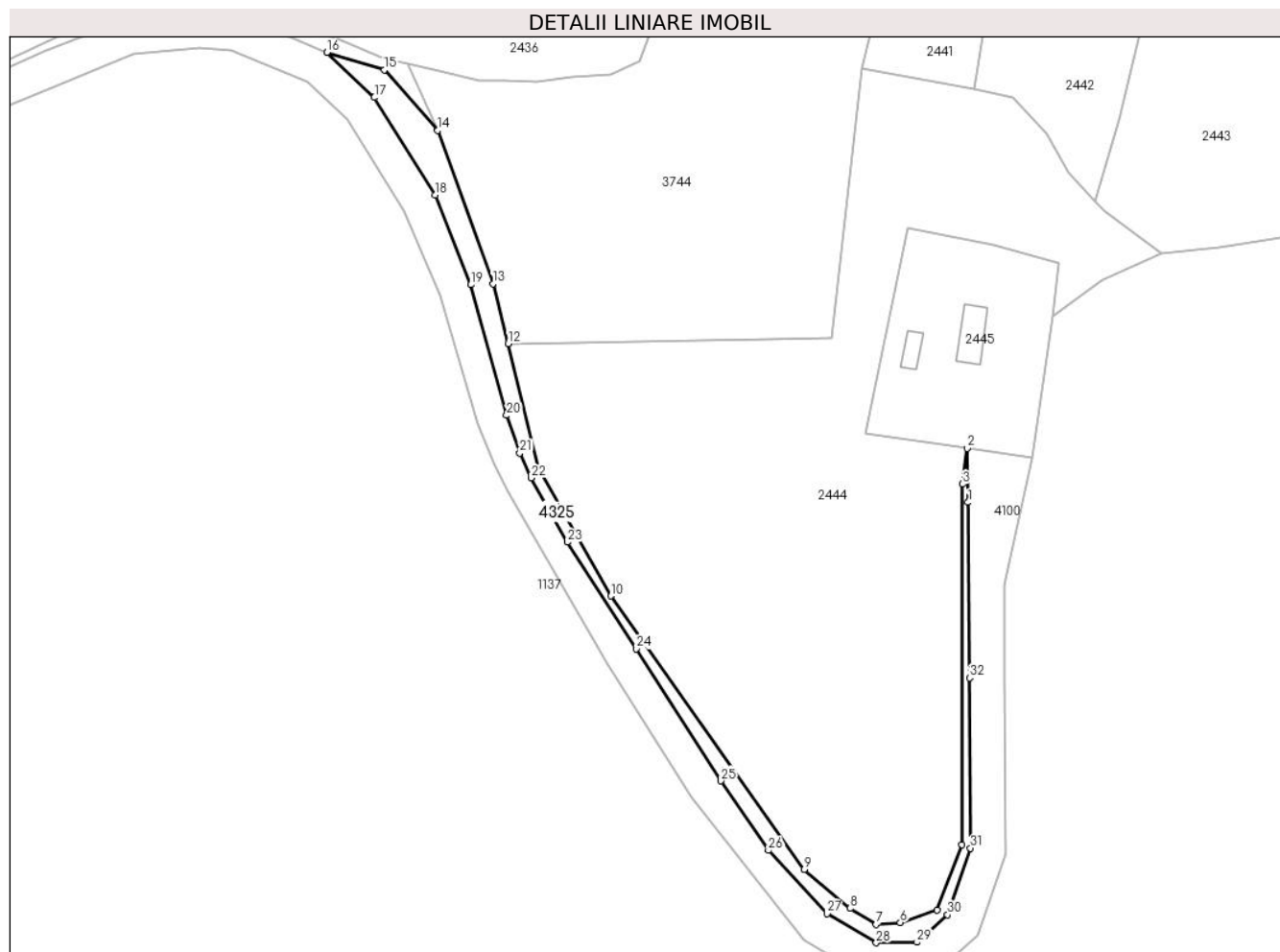
Inscrieri privind dezmembramintele dreptului de proprietate, drepturi reale de garanție și sarcini	Referințe
NU SUNT	

Anexa Nr. 1 La Partea I

Teren

Nr cadastral	Suprafața (mp)*	Observații / Referințe
	Din acte: 6.319 Masurata: 648	Parte din IE34313 diferenta de suprafata de la ID 4284

* Suprafața este determinată în planul de proiecție Stereo 70.



Date referitoare la teren

Crt	Categorie folosință	Intra vilan	Suprafața (mp)	Tarla	Parcelă	Nr. topo	Observații / Referințe
1	drum	NU	648	-	-	-	

Lungime Segmente

1) Valorile lungimilor segmentelor sunt obținute din proiecție în plan.

Punct început	X / Y	Punct sfârșit	X / Y	Lungime segment (** (m)
1	512.316,848 645.233,718	2	512.316,701 645.242,759	9.042
3	512.315,922 645.236,776	4	512.315,826 645.176,388	60.388
5	512.311,614 645.165,449	6	512.305,499 645.163,343	6.467
7	512.301,423 645.163,003	8	512.297,075 645.165,721	5.128
9	512.289,397 645.172,243	10	512.257,021 645.218,026	56.074

Punct început	X / Y	Punct sfârșit	X / Y	Lungime segment (** (m)
2	512.316,701 645.242,759	3	512.315,922 645.236,776	6.034
4	512.315,826 645.176,388	5	512.311,614 645.165,449	11.722
6	512.305,499 645.163,343	7	512.301,423 645.163,003	4.09
8	512.297,075 645.165,721	9	512.289,397 645.172,243	10.074
10	512.257,021 645.218,026	11	512.244,724 645.239,563	24.8

Punct început	X / Y	Punct sfârșit	X / Y	Lungime segment (** (m)
11	512.244,724 645.239,563	12	512.239,795 645.260,312	21.326
13	512.237,263 645.270,334	14	512.228,024 645.296,015	27.292
15	512.219,071 645.306,153	16	512.209,423 645.309,097	10.087
17	512.217,398 645.301,537	18	512.227,602 645.285,181	19.278
19	512.233,515 645.270,165	20	512.239,527 645.248,289	22.687
21	512.241,738 645.241,99	22	512.243,647 645.237,807	4.598
23	512.249,697 645.227,034	24	512.261,217 645.209,192	21.238
25	512.275,458 645.187,047	26	512.283,395 645.175,429	14.07
27	512.293,202 645.164,809	28	512.301,465 645.159,946	9.588
29	512.308,292 645.160,032	30	512.313,427 645.164,613	6.881
31	512.317,259 645.175,789	32	512.317,085 645.204,32	28.532

Punct început	X / Y	Punct sfârșit	X / Y	Lungime segment (** (m)
12	512.239,795 645.260,312	13	512.237,263 645.270,334	10.337
14	512.228,024 645.296,015	15	512.219,071 645.306,153	13.525
16	512.209,423 645.309,097	17	512.217,398 645.301,537	10.989
18	512.227,602 645.285,181	19	512.233,515 645.270,165	16.138
20	512.239,527 645.248,289	21	512.241,738 645.241,99	6.676
22	512.243,647 645.237,807	23	512.249,697 645.227,034	12.356
24	512.261,217 645.209,192	25	512.275,458 645.187,047	26.329
26	512.283,395 645.175,429	27	512.293,202 645.164,809	14.456
28	512.301,465 645.159,946	29	512.308,292 645.160,032	6.828
30	512.313,427 645.164,613	31	512.317,259 645.175,789	11.815
32	512.317,085 645.204,32	1	512.316,848 645.233,718	29.399

** Lungimile segmentelor sunt determinate în planul de proiecție Stereo 70 și sunt rotunjite la 1 milimetru.

*** Distanța dintre puncte este formată din segmente cumulate ce sunt mai mici decât valoarea 1 milimetru.

**DATE DESPRE IMOBILUL NR. 4326**

Oficiul de Cadastru și Publicitate Imobiliară SUCEAVA
Biroul de Cadastru și Publicitate Imobiliară Vatra Dornei

A. Partea I. Descrierea imobilului

TEREN Extravilan

Adresa: Jud. Suceava

Nr. Crt	Nr cadastral Nr. topografic	Suprafața* (mp)	Observații / Referințe
A1		1.093	Sector cadastral:0 Teren neimprejmuit;

B. Partea II. Proprietari și acte

Inscrieri privitoare la dreptul de proprietate și alte drepturi reale		Referințe
/		
Act Normativ nr. 7, din 13/03/1996 emis de PARLAMENTUL ROMANIEI;		
B1	Inscrierea provizorie, drept de PROPRIETATE, dobandit prin Lege, cota actuala 1/1, cota initiala 1/1 1) COMUNA POIANA STAMPEI, CIF:5021250	A1

C. Partea III. SARCINI .

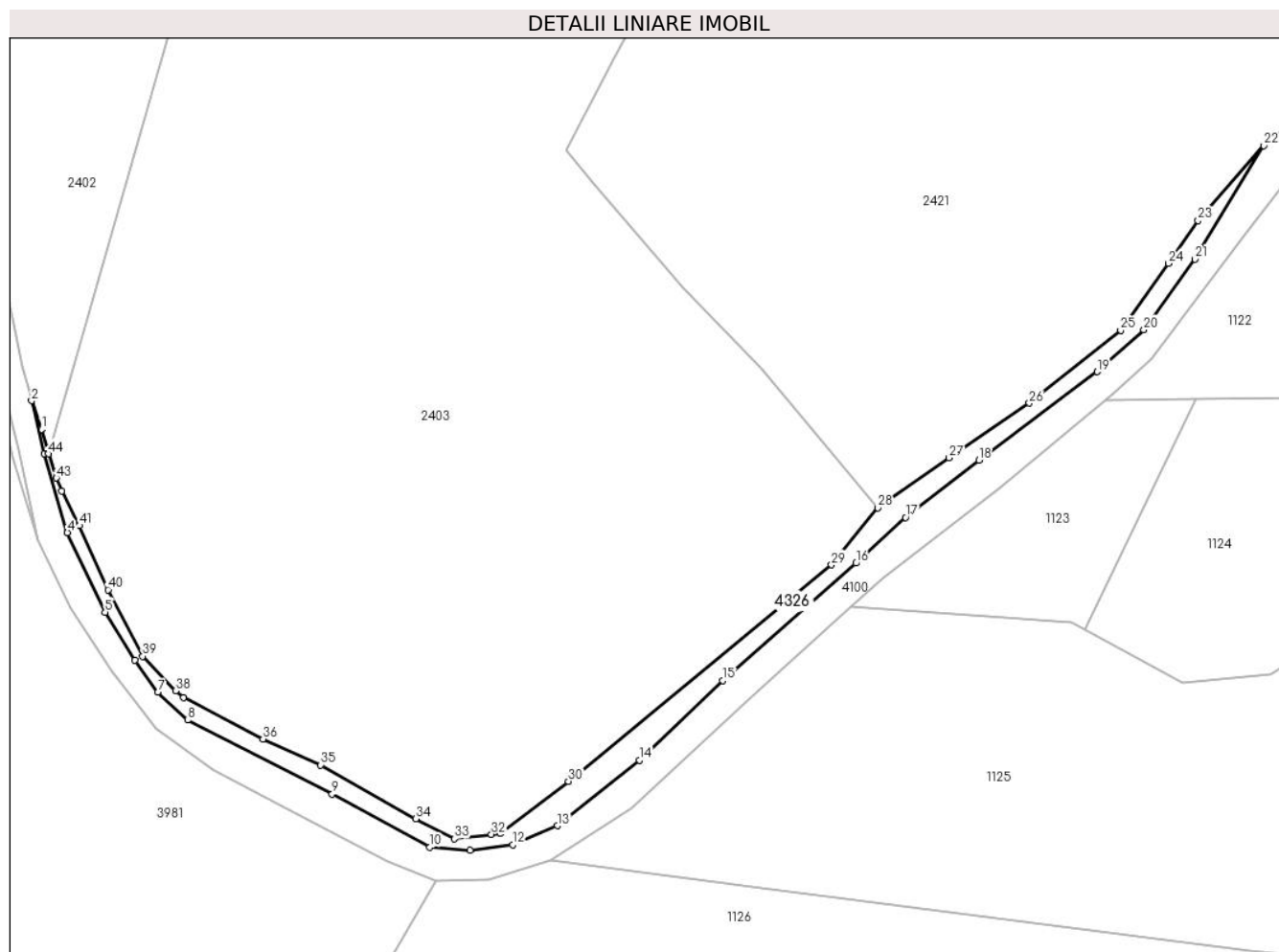
Inscrieri privind dezmembramintele dreptului de proprietate, drepturi reale de garanție și sarcini	Referințe
NU SUNT	

Anexa Nr. 1 La Partea I

Teren

Nr cadastral	Suprafața (mp)*	Observații / Referințe
	1.093	

* Suprafața este determinată în planul de proiecție Stereo 70.



Date referitoare la teren

Crt	Categorie folosință	Intravilan	Suprafața (mp)	Tarla	Parcelă	Nr. topo	Observații / Referințe
1	faneata	NU	1.093	-	-	-	

Lungime Segmente

1) Valorile lungimilor segmentelor sunt obținute din proiecție în plan.

Punct început	X / Y	Punct sfârșit	X / Y	Lungime segment
1	511.404,044 645.072,303	2	511.402,125 645.077,759	5.784
4	511.409,01 645.052,446	5	511.416,234 645.037,174	16.894
7	511.426,359 645.021,801	8	511.432,069 645.016,464	7.816
10	511.478,627 644.992,102	11	511.486,297 644.991,477	7.695
13	511.503,091 644.996,216	14	511.518,848 645.008,792	20.16
16	511.560,438 645.046,593	17	511.569,983 645.055,35	12.953
2	511.402,125 645.077,759	3	511.404,502 645.067,669	10.366
5	511.416,234 645.037,174	6	511.421,953 645.027,944	10.858
8	511.432,069 645.016,464	9	511.459,84 645.002,254	31.195
11	511.486,297 644.991,477	12	511.494,536 644.992,557	8.309
14	511.518,848 645.008,792	15	511.534,832 645.024,094	22.128
17	511.569,983 645.055,35	18	511.584,043 645.066,38	17.87
3	511.404,502 645.067,669	4	511.409,01 645.052,446	15.876
6	511.421,953 645.027,944	7	511.426,359 645.021,801	7.56
9	511.459,84 645.002,254	10	511.478,627 644.992,102	21.354
12	511.494,536 644.992,557	13	511.503,091 644.996,216	9.305
15	511.534,832 645.024,094	16	511.560,438 645.046,593	34.086
18	511.584,043 645.066,38	19	511.606,769 645.083,349	28.362

Punct început	X / Y	Punct sfârșit	X / Y	Lungime segment	Punct început	X / Y	Punct sfârșit	X / Y	Lungime segment	Punct început	X / Y	Punct sfârșit	X / Y	Lungime segment
19	511.606,769 645.083,349	20	511.615,739 645.091,41	12.06	20	511.615,739 645.091,41	21	511.625,556 645.104,924	16.70 3	21	511.625,556 645.104,924	22	511.638,753 645.126,719	25.47 9
22	511.638,753 645.126,719	23	511.626,14 645.112,341	19.12 6	23	511.626,14 645.112,341	24	511.620,437 645.104,139	9.99	24	511.620,437 645.104,139	25	511.611,281 645.091,304	15.76 6
25	511.611,281 645.091,304	26	511.593,714 645.077,32	22.45 3	26	511.593,714 645.077,32	27	511.578,334 645.066,796	18.63 6	27	511.578,334 645.066,796	28	511.564,629 645.057,23	16.71 3
28	511.564,629 645.057,23	29	511.555,745 645.046,273	14.10 6	29	511.555,745 645.046,273	30	511.505,225 645.004,731	65.40 6	30	511.505,225 645.004,731	31	511.492,111 644.994,759	16.47 5
31	511.492,111 644.994,759	32	511.490,43 644.994,56	1.693	32	511.490,43 644.994,56	33	511.483,328 644.993,716	7.152	33	511.483,328 644.993,716	34	511.475,892 644.997,542	8.363
34	511.475,892 644.997,542	35	511.457,661 645.007,872	20.95 4	35	511.457,661 645.007,872	36	511.446,573 645.012,829	12.14 6	36	511.446,573 645.012,829	37	511.431,262 645.020,762	17.24 4
37	511.431,262 645.020,762	38	511.429,767 645.022,125	2.023	38	511.429,767 645.022,125	39	511.423,454 645.028,723	9.132	39	511.423,454 645.028,723	40	511.416,802 645.041,484	14.39 1
40	511.416,802 645.041,484	41	511.411,319 645.053,784	13.46 7	41	511.411,319 645.053,784	42	511.407,921 645.060,454	7.486	42	511.407,921 645.060,454	43	511.406,876 645.062,924	2.682
43	511.406,876 645.062,924	44	511.405,321 645.067,57	4.899	44	511.405,321 645.067,57	1	511.404,044 645.072,303	4.902					

** Lungimile segmentelor sunt determinate în planul de proiecție Stereo 70 și sunt rotunjite la 1 milimetru.

*** Distanța dintre puncte este formată din segmente cumulate ce sunt mai mici decât valoarea 1 milimetru.

**DATE DESPRE IMOBILUL NR. 4327**

Oficiul de Cadastru și Publicitate Imobiliară SUCEAVA
Biroul de Cadastru și Publicitate Imobiliară Vatra Dornei

A. Partea I. Descrierea imobilului

TEREN Extravilan

Adresa: Jud. Suceava

Nr. Crt	Nr cadastral Nr. topografic	Suprafața* (mp)	Observații / Referințe
A1		28	Sector cadastral:0 Teren neimprejmuit;

B. Partea II. Proprietari și acte

Inscrieri privitoare la dreptul de proprietate și alte drepturi reale		Referințe
/		
Act Normativ nr. 7, din 13/03/1996 emis de PARLAMENTUL ROMANIEI;		
B1	Inscrierea provizorie, drept de PROPRIETATE, dobandit prin Lege, cota actuala 1/1, cota initiala 1/1 1) COMUNA POIANA STAMPEI, CIF:5021250	A1

C. Partea III. SARCINI .

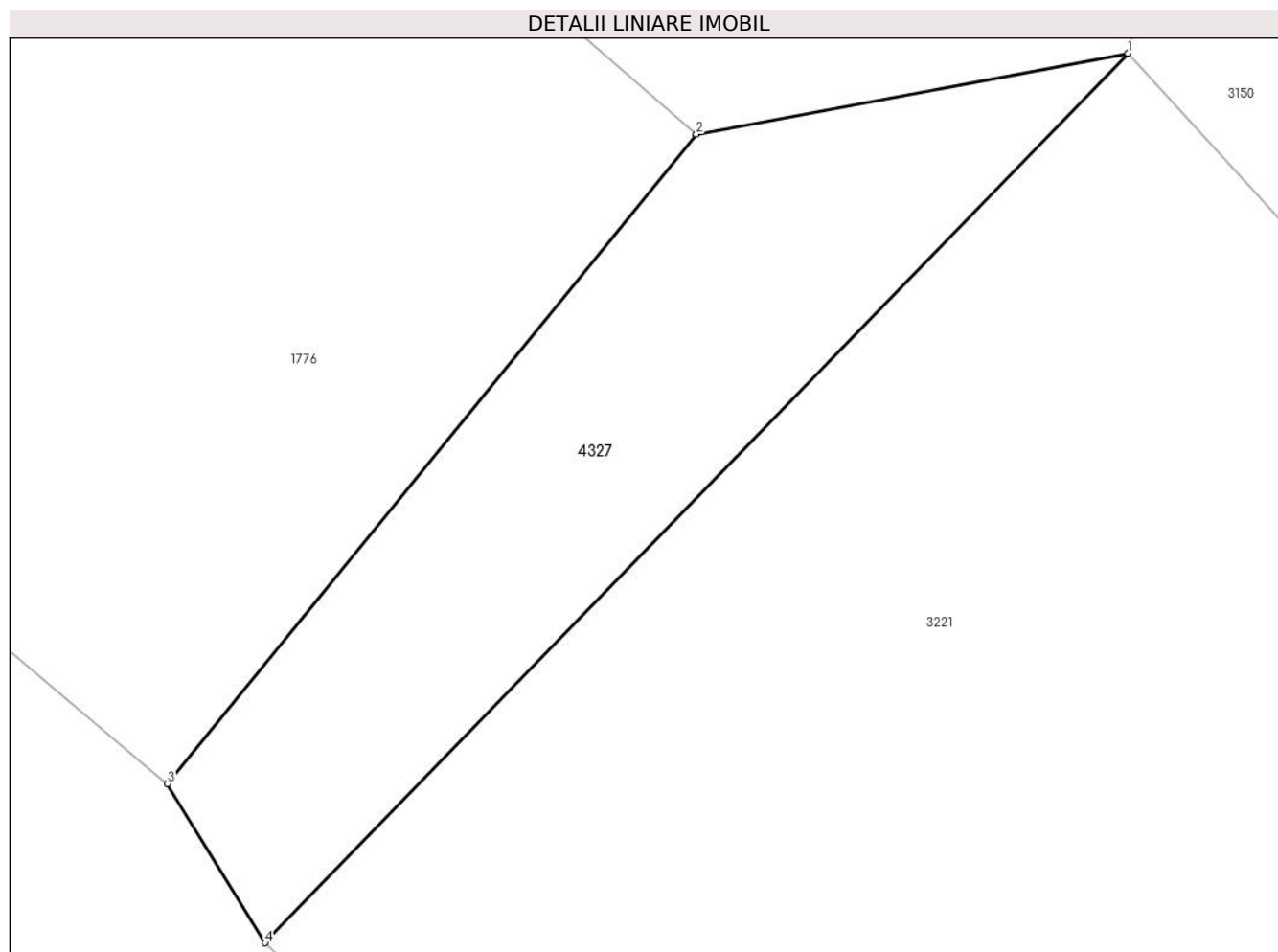
Inscrieri privind dezmembramintele dreptului de proprietate, drepturi reale de garanție și sarcini	Referințe
NU SUNT	

Anexa Nr. 1 La Partea I

Teren

Nr cadastral	Suprafața (mp)*	Observații / Referințe
	28	

* Suprafața este determinată în planul de proiecție Stereo 70.



Date referitoare la teren

Crt	Categorie folosință	Intravilan	Suprafața (mp)	Tarla	Parcelă	Nr. topo	Observații / Referințe
1	drum	NU	28	-	-	-	

Lungime Segmente

1) Valorile lungimilor segmentelor sunt obținute din proiecție în plan.

Punct început	X / Y	Punct sfârșit	X / Y	Lungime segment (** (m)
1	512.310,2 648.207,903	2	512.305,43 648.207,009	4.853
2	512.305,43 648.207,009	3	512.299,584 648.199,831	9.257
3	512.299,584 648.199,831	4	512.300,663 648.198,076	2.06
4	512.300,663 648.198,076	1	512.310,2 648.207,903	13.694

** Lungimile segmentelor sunt determinate în planul de proiecție Stereo 70 și sunt rotunjite la 1 milimetru.

***** Distanţa dintre puncte este formată din segmente cumulate ce sunt mai mici decât valoarea 1 milimetru.**

**DATE DESPRE IMOBILUL NR. 4328**

Oficiul de Cadastru și Publicitate Imobiliară SUCEAVA
Biroul de Cadastru și Publicitate Imobiliară Vatra Dornei

A. Partea I. Descrierea imobilului

TEREN Extravilan

Adresa: Jud. Suceava

Nr. Crt	Nr cadastral Nr. topografic	Suprafața* (mp)	Observații / Referințe
A1	34319	Din acte: 23 Masurata: 41	Sector cadastral:0 Teren neimprejmuit;

Construcții

Crt	Nr cadastral Nr. topografic	Adresa	Observații / Referințe
A1.1	34319-C1	Jud. Suceava	Nr. niveluri:1; S. construita la sol:41 mp; S. construita desfasurata:41 mp; Pod din beton, construit in anul 1965.

B. Partea II. Proprietari și acte

Inscrieri privitoare la dreptul de proprietate și alte drepturi reale		Referințe
18797 / 15/11/2021		
Act Notarial nr. 2773, din 15/11/2021 emis de Vasilit Niculina;		
B1	Se infiinteaza cartea funciara 34319 a imobilului cu numarul cadastral 34319 / UAT Poiana Stampei, rezultat din dezmembrarea imobilului cu numarul cadastral 31306 inscris in cartea funciara 31306;	A1
Act Administrativ nr. H.G. nr.787, din 26/10/2017 emis de Guvernul României (act administrativ nr Protocol de predare-primire nr.13341 din 22.11.2017, emis de R.N.P. ROMSILVA- CONSILIUL LOCAL AL COMUNEI POIANA STAMPEI);		
B2	Intabulare, drept de PROPRIETATE, dobandit prin Lege, cota actuala 1/1, cota initiala 1/1 1) COMUNA POIANA STAMPEI , CIF:5021250, -DOMENIUL PUBLIC <i>OBSERVATII: pozitie transcrisa din CF 31306/Poiana Stampei, inscrisa prin incheierea nr. 17985 din 11/12/2017;</i>	A1
Act Administrativ nr. 139, din 14/12/2017 emis de Consiliul local al Comunei Poiana Stampei (act administrativ nr 1514 din 21.02.2018, emis de Comuna Poiana Stampei);		
B3	se notează încadrarea drumului înscris sub A1 în categoria funcțională a drumurilor comunale <i>OBSERVATII: pozitie transcrisa din CF 31306/Poiana Stampei, inscrisa prin incheierea nr. 2626 din 22/02/2018;</i>	A1
19336 / 22/11/2021		
Act Administrativ nr. 8504, din 19/11/2021 emis de Comuna Poiana Stampei (Adeverinta schimbare categorie de folosinta. ; act administrativ nr 10214 din 18.11.2021, emis de Administratia Nationala Apele Romane - A.B.A. Siret);		
B4	se notează schimbarea categoriei de folosință a terenului din drum în ape curgătoare	A1
Act Normativ nr. HG 787, din 26/10/2017 emis de Guvernul Romaniei (act administrativ nr 13341 din 22.11.2017, emis de Regia Nationala a Padurilor - ROMSILVA;act normativ nr HG 496 din 09.07.2019, emis de Guvernul Romaniei;act administrativ nr 8511 din 19.11.2021, emis de Comuna Poiana Stampei);		
B5	Intabulare, drept de PROPRIETATE, dobandit prin Lege, cota actuala 1/1, cota initiala 1/1 1) COMUNA POIANA STAMPEI , CIF:5021250, - DOMENIUL PUBLIC	A1.1
6900 / 09/05/2023		
Act Administrativ nr. 9, din 03/05/2023 emis de COMUNA POIANA STAMPEI;		
B6	se notează autorizația de construire nr. 9 din 3 mai 2023 emisă de Comuna Poiana Stampei	A1.1

C. Partea III. SARCINI .

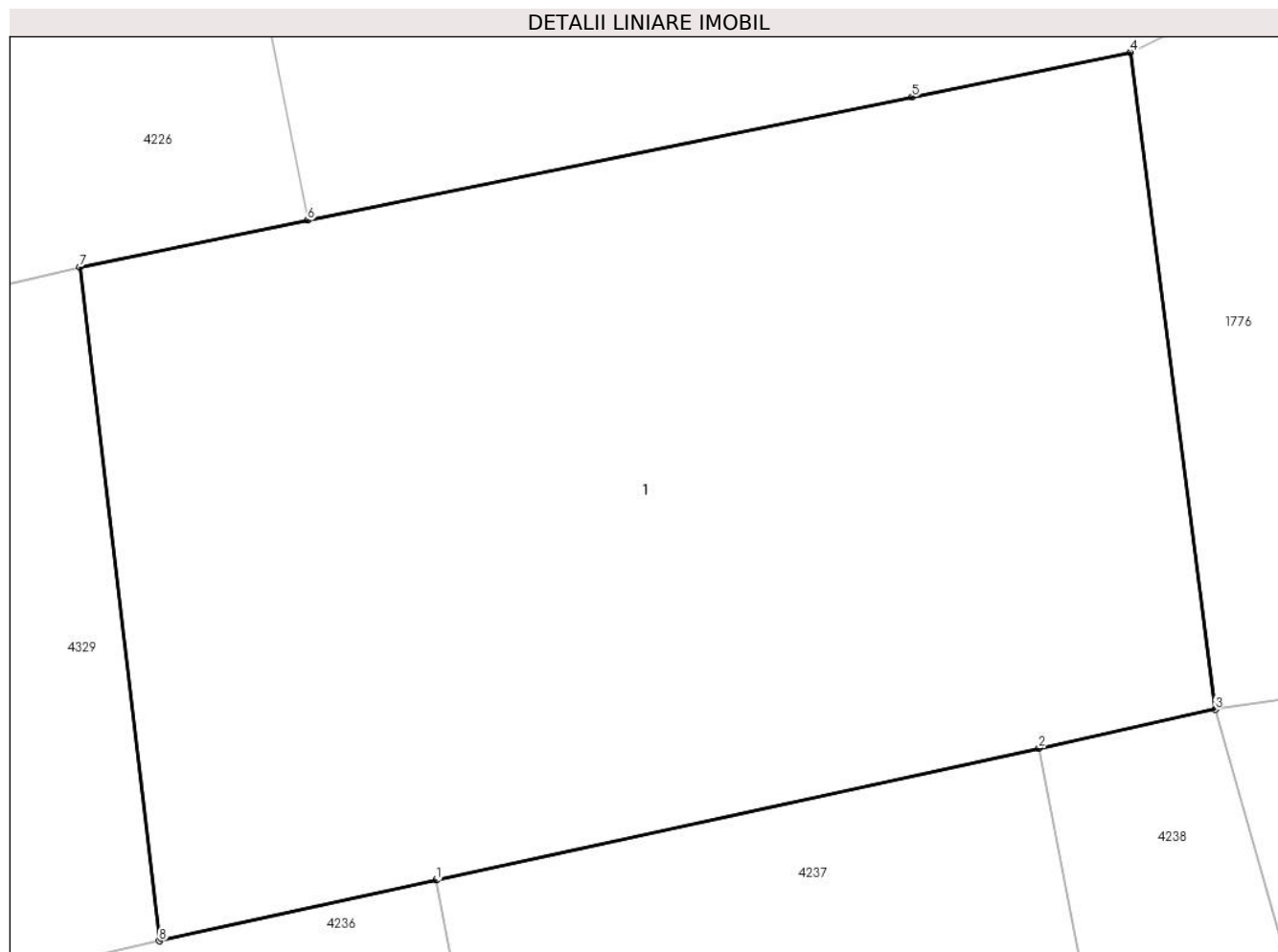
Inscrieri privind dezmembramintele dreptului de proprietate, drepturi reale de garanție și sarcini	Referințe
NU SUNT	

Anexa Nr. 1 La Partea I

Teren

Nr cadastral	Suprafața (mp)*	Observații / Referințe
34319	Din acte: 23 Masurata: 41	

* Suprafața este determinată în planul de proiecție Stereo 70.



Date referitoare la teren

Crt	Categorie folosință	Intra vilan	Suprafața (mp)	Tarla	Parcelă	Nr. topo	Observații / Referințe
1	ape curgătoare	NU	41	-	-	-	

Date referitoare la construcții

Crt	Număr	Destinație construcție	Supraf. (mp)	Situație juridică	Observații / Referințe
A1.1	34319-C1	construcții industriale și edilitare	41	Cu acte	Nr. niveluri:1; S. construită la sol:41 mp; S. construită desfășurată:41 mp; Pod din beton, construit în anul 1965.

Lungime Segmente

1) Valorile lungimilor segmentelor sunt obținute din proiecție în plan.

Punct început	X / Y	Punct sfârșit	X / Y	Lungime segment (** (m)
1	506.851,881 641.880,517	2	506.856,444 641.881,517	4.671
2	506.856,444 641.881,517	3	506.857,782 641.881,81	1.37
3	506.857,782 641.881,81	4	506.857,138 641.886,788	5.019

Punct început	X / Y	Punct sfârșit	X / Y	Lungime segment (** (m)
4	506.857,138 641.886,788	5	506.855,485 641.886,45	1.687
5	506.855,485 641.886,45	6	506.850,909 641.885,515	4.671
6	506.850,909 641.885,515	7	506.849,184 641.885,162	1.761
7	506.849,184 641.885,162	8	506.849,785 641.880,057	5.14
8	506.849,785 641.880,057	1	506.851,881 641.880,517	2.146

** Lungimile segmentelor sunt determinate în planul de proiecție Stereo 70 și sunt rotunjite la 1 milimetru.

*** Distanța dintre puncte este formată din segmente cumulate ce sunt mai mici decât valoarea 1 milimetru.

**DATE DESPRE IMOBILUL NR. 4329**

Oficiul de Cadastru și Publicitate Imobiliară SUCEAVA
Biroul de Cadastru și Publicitate Imobiliară Vatra Dornei

A. Partea I. Descrierea imobilului

TEREN Extravilan

Adresa: Jud. Suceava

Nr. Crt	Nr cadastral Nr. topografic	Suprafața* (mp)	Observații / Referințe
A1		39	Sector cadastral:0 Teren neimprejmuit;

B. Partea II. Proprietari și acte

Inscrieri privitoare la dreptul de proprietate și alte drepturi reale		Referințe
/		
Act Normativ nr. 1705, din 29/11/2006 emis de GUVERNUL ROMANIEI;		
B1	Intabulare, drept de PROPRIETATE, dobandit prin Lege, cota actuala 1/1, cota initiala 1/1 1) STATUL ROMÂN , CIF:9999999999999, - DOMENIUL PUBLIC	A1
Act Normativ nr. 107, din 05/09/2002 emis de GUVERNUL ROMANIEI;		
B2	Intabulare, drept de ADMINISTRARE 1) ADMINISTRAȚIA NAȚIONALĂ APELE ROMANE , CIF:18207646	A1

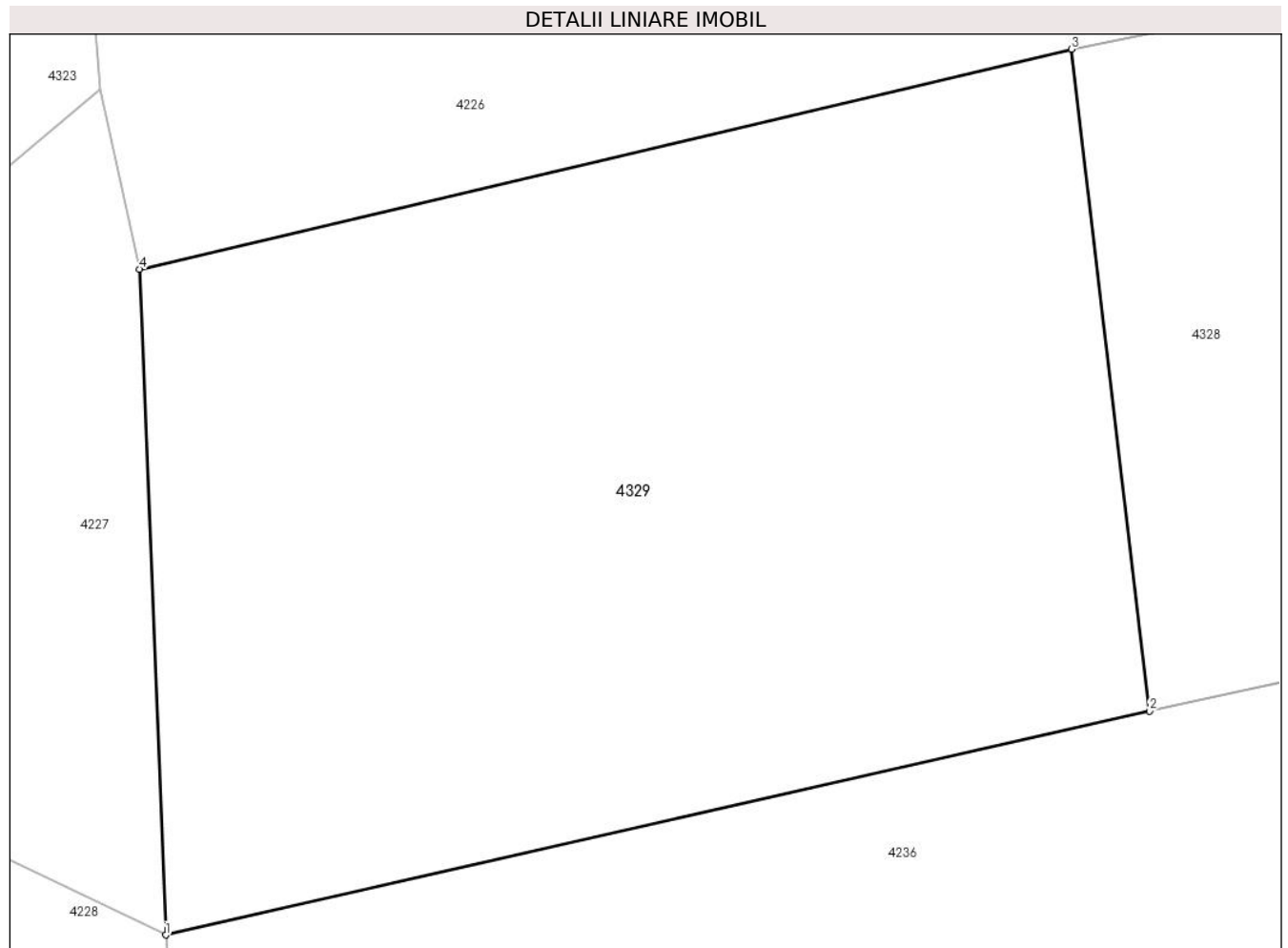
C. Partea III. SARCINI .

Inscrieri privind dezmembramintele dreptului de proprietate, drepturi reale de garanție și sarcini	Referințe
NU SUNT	

Teren

Nr cadastral	Suprafața (mp)*	Observații / Referințe
	39	

* Suprafața este determinată în planul de proiecție Stereo 70.



Date referitoare la teren

Crt	Categorie folosință	Intravilan	Suprafața (mp)	Tarla	Parcelă	Nr. topo	Observații / Referințe
1	ape curgătoare	NU	39	-	-	-	

Lungime Segmente

1) Valorile lungimilor segmentelor sunt obținute din proiecție în plan.

Punct început	X / Y	Punct sfârșit	X / Y	Lungime segment (** (m)
1	506.842,19 641.878,331	2	506.849,785 641.880,057	7.789
2	506.849,785 641.880,057	3	506.849,184 641.885,162	5.14
3	506.849,184 641.885,162	4	506.841,989 641.883,466	7.392
4	506.841,989 641.883,466	1	506.842,19 641.878,331	5.139

**** Lungimile segmentelor sunt determinate în planul de proiecție Stereo 70 și sunt rotunjite la 1 milimetru.**

***** Distanța dintre puncte este formată din segmente cumulate ce sunt mai mici decât valoarea 1 milimetru.**

**DATE DESPRE IMOBILUL NR. 4330**

Oficiul de Cadastru și Publicitate Imobiliară SUCEAVA
Biroul de Cadastru și Publicitate Imobiliară Vatra Dornei

A. Partea I. Descrierea imobilului

TEREN Necunoscut

Adresa: Loc. Dornisoara, Jud. Suceava

Nr. Crt	Nr cadastral Nr. topografic	Suprafața* (mp)	Observații / Referințe
A1	34523	1.229	Sector cadastral:0 Teren neimprejmuit;

B. Partea II. Proprietari și acte

Inscrieri privitoare la dreptul de proprietate și alte drepturi reale		Referințe
14073 / 02/09/2022		
Act Administrativ nr. hotarare nr. 107, din 30/08/2022 emis de Consiliul local al comunei Poiana Stampei (HCL ; act administrativ nr 6702 din 02.09.2022, emis de Comuna Poiana Stampei);		
B1	Intabulare, drept de PROPRIETATE, dobandit prin Lege, cota actuala 1/1, cota initiala 1/1 1) COMUNA POIANA STAMPEI, CIF:5021250, -domeniul public	A1

C. Partea III. SARCINI .

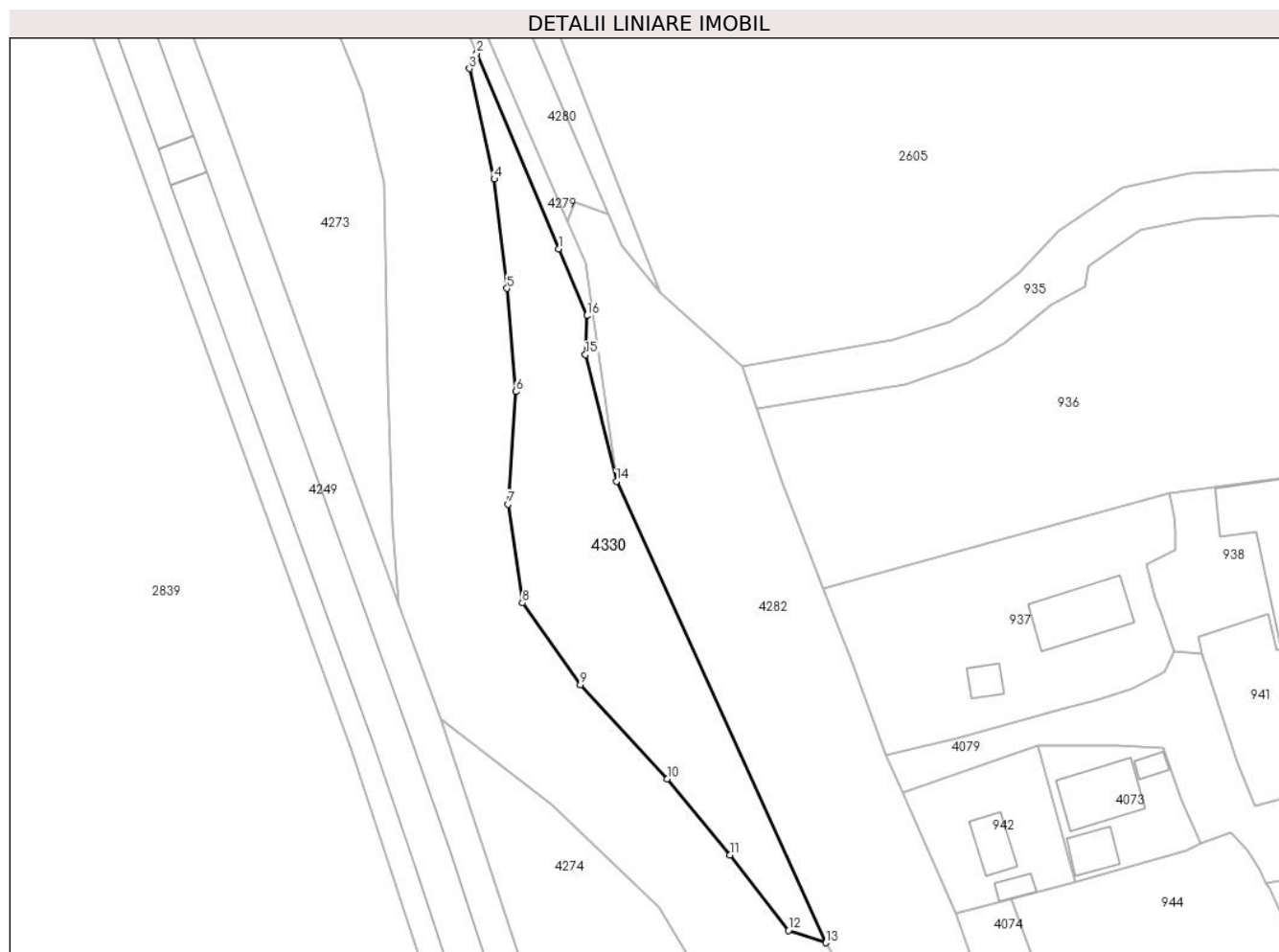
Inscrieri privind dezmembramintele dreptului de proprietate, drepturi reale de garanție și sarcini	Referințe
NU SUNT	

Anexa Nr. 1 La Partea I

Teren

Nr cadastral	Suprafața (mp)*	Observații / Referințe
34523	1.229	

* Suprafața este determinată în planul de proiecție Stereo 70.



Date referitoare la teren

Crt	Categorie folosință	Intravilan	Suprafața (mp)	Tarla	Parcelă	Nr. topo	Observații / Referințe
1	faneata	DA	1.047	-	-	-	Neimprejmit.
2	faneata	NU	170	-	-	-	Neimprejmit.
3	faneata	NU	12	-	-	-	

Lungime Segmente

1) Valorile lungimilor segmentelor sunt obținute din proiecție în plan.

Punct început	X / Y	Punct sfârșit	X / Y	Lungime segment (** (m)
1	506.329,472 636.501,569	2	506.318,65 636.527,363	27.972
2	506.318,65 636.527,363	3	506.317,692 636.525,318	2.258
3	506.317,692 636.525,318	4	506.320,959 636.510,759	14.921
4	506.320,959 636.510,759	5	506.322,631 636.496,334	14.522

Punct început	X / Y	Punct sfârșit	X / Y	Lungime segment (** (m)
5	506.322,631 636.496,334	6	506.323,79 636.482,723	13.66
6	506.323,79 636.482,723	7	506.322,757 636.467,855	14.904
7	506.322,757 636.467,855	8	506.324,68 636.454,85	13.146
8	506.324,68 636.454,85	9	506.332,332 636.444,066	13.223
9	506.332,332 636.444,066	10	506.343,795 636.431,633	16.911
10	506.343,795 636.431,633	11	506.352,061 636.421,589	13.008
11	506.352,061 636.421,589	12	506.359,81 636.411,659	12.596
12	506.359,81 636.411,659	13	506.364,714 636.410,038	5.165
13	506.364,714 636.410,038	14	506.337,097 636.470,907	66.841
14	506.337,097 636.470,907	15	506.333,0 636.487,599	17.187
15	506.333,0 636.487,599	16	506.333,17 636.492,755	5.159
16	506.333,17 636.492,755	1	506.329,472 636.501,569	9.558

** Lungimile segmentelor sunt determinate în planul de proiecție Stereo 70 și sunt rotunjite la 1 milimetru.

*** Distanța dintre puncte este formată din segmente cumulate ce sunt mai mici decât valoarea 1 milimetru.

**DATE DESPRE IMOBILUL NR. 4331**

Oficiul de Cadastru și Publicitate Imobiliară SUCEAVA
Biroul de Cadastru și Publicitate Imobiliară Vatra Dornei

A. Partea I. Descrierea imobilului

TEREN Extravilan

Adresa: Jud. Suceava

Nr. Crt	Nr cadastral Nr. topografic	Suprafața* (mp)	Observații / Referințe
A1		2.431	Sector cadastral:0 Teren neimprejmuit;

B. Partea II. Proprietari și acte

Inscrieri privitoare la dreptul de proprietate și alte drepturi reale		Referințe
/		
Act Normativ nr. 7, din 13/03/1996 emis de PARLAMENTUL ROMANIEI;		
B1	Inscrierea provizorie, drept de PROPRIETATE, dobandit prin Lege, cota actuala 1/1, cota initiala 1/1 1) COMUNA POIANA STAMPEI, CIF:5021250	A1

C. Partea III. SARCINI .

Inscrieri privind dezmembramintele dreptului de proprietate, drepturi reale de garanție și sarcini	Referințe
NU SUNT	


Anexa Nr. 1 La Partea I

Teren

Nr cadastral	Suprafața (mp)*	Observații / Referințe
	2.431	

* Suprafața este determinată în planul de proiecție Stereo 70.

DETALII LINIARE IMOBIL



Date referitoare la teren

Crt	Categorie folosință	Intravilan	Suprafața (mp)	Tarla	Parcelă	Nr. topo	Observații / Referințe
1	faneata	NU	2.431	-	-	-	

Lungime Segmente

1) Valorile lungimilor segmentelor sunt obținute din proiecție în plan.

Punct început	X / Y	Punct sfârșit	X / Y	Lungime segment (** (m)
1	507.609,116 642.914,322	2	507.782,273 642.887,655	175.198
2	507.782,273 642.887,655	3	507.724,076 642.902,742	60.121
3	507.724,076 642.902,742	4	507.687,967 642.914,504	37.976
4	507.687,967 642.914,504	5	507.653,867 642.923,466	35.258
5	507.653,867 642.923,466	6	507.626,147 642.928,352	28.147

Punct început	X / Y	Punct sfârșit	X / Y	Lungime segment (** (m)
6	507.626,147 642.928,352	7	507.568,995 642.929,981	57.175
7	507.568,995 642.929,981	8	507.519,393 642.922,261	50.199
8	507.519,393 642.922,261	9	507.546,79 642.921,714	27.402
9	507.546,79 642.921,714	10	507.571,326 642.919,864	24.606
10	507.571,326 642.919,864	1	507.609,116 642.914,322	38.194

** Lungimile segmentelor sunt determinate în planul de proiecție Stereo 70 și sunt rotunjite la 1 milimetru.

*** Distanța dintre puncte este formată din segmente cumulate ce sunt mai mici decât valoarea 1 milimetru.

**DATE DESPRE IMOBILUL NR. 4332**

Oficiul de Cadastru și Publicitate Imobiliară SUCEAVA
Biroul de Cadastru și Publicitate Imobiliară Vatra Dornei

A. Partea I. Descrierea imobilului

TEREN Extravilan

Adresa: Jud. Suceava

Nr. Crt	Nr cadastral Nr. topografic	Suprafața* (mp)	Observații / Referințe
A1		2.046	Sector cadastral:0 Teren neimprejmuit;

B. Partea II. Proprietari și acte

Inscrieri privitoare la dreptul de proprietate și alte drepturi reale		Referințe
/		
Act Normativ nr. 7, din 13/03/1996 emis de PARLAMENTUL ROMANIEI;		
B1	Inscrierea provizorie, drept de PROPRIETATE, dobandit prin Lege, cota actuala 1/1, cota initiala 1/1 1) COMUNA POIANA STAMPEI, CIF:5021250	A1

C. Partea III. SARCINI .

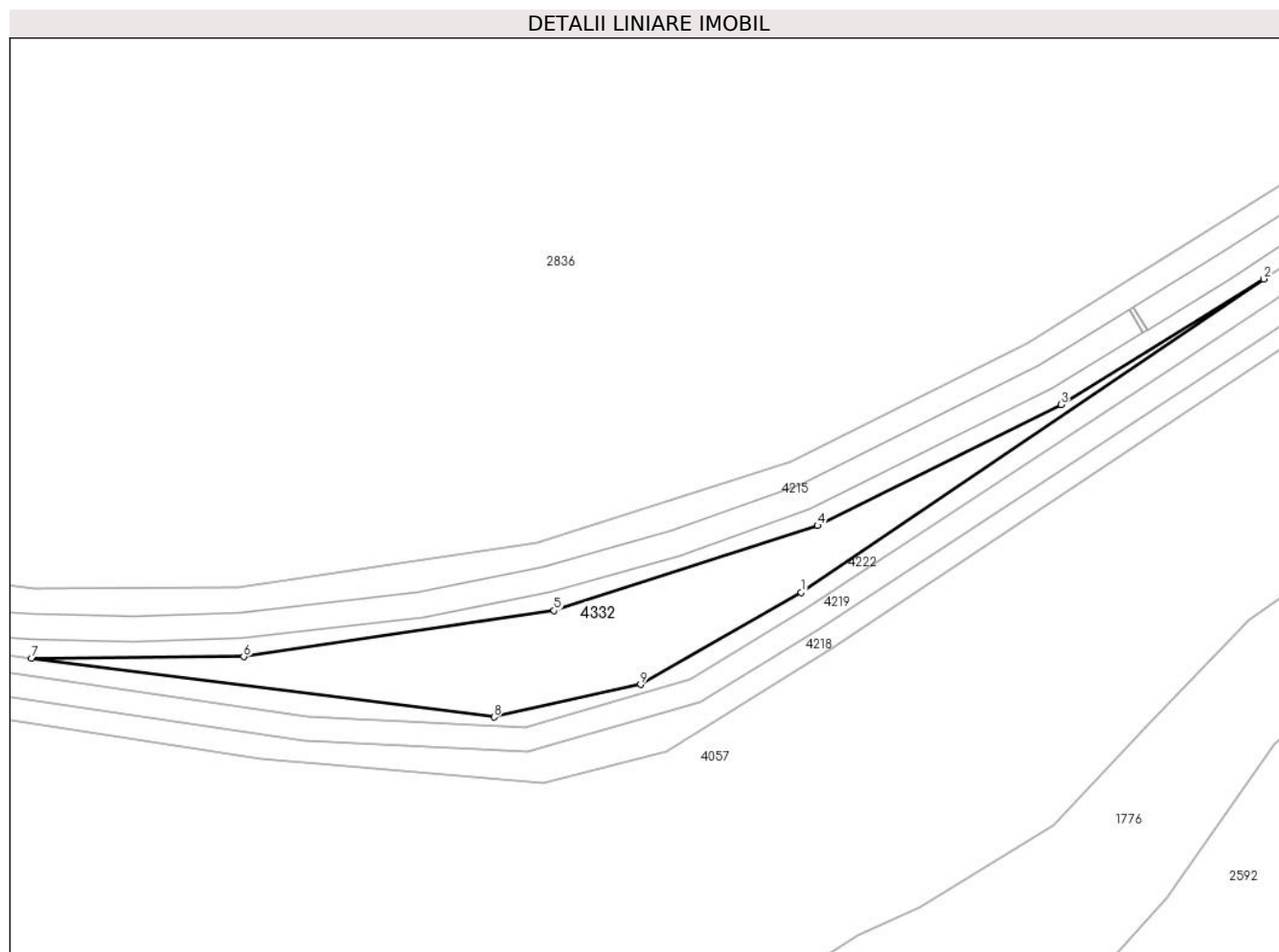
Inscrieri privind dezmembramintele dreptului de proprietate, drepturi reale de garanție și sarcini	Referințe
NU SUNT	

Anexa Nr. 1 La Partea I

Teren

Nr cadastral	Suprafața (mp)*	Observații / Referințe
	2.046	

* Suprafața este determinată în planul de proiecție Stereo 70.



Date referitoare la teren

Crt	Categorie folosință	Intra vilan	Suprafața (mp)	Tarla	Parcelă	Nr. topo	Observații / Referințe
1	faneata	NU	2.046	-	-	-	

Lungime Segmente

1) Valorile lungimilor segmentelor sunt obținute din proiecție în plan.

Punct început	X / Y	Punct sfârșit	X / Y	Lungime segment (** (m)
1	507.971,244 642.895,284	2	508.059,294 642.954,962	106.369
2	508.059,294 642.954,962	3	508.020,691 642.931,011	45.43
3	508.020,691 642.931,011	4	507.974,321 642.908,0	51.766
4	507.974,321 642.908,0	5	507.924,138 642.891,861	52.714
5	507.924,138 642.891,861	6	507.865,042 642.883,054	59.749

Punct început	X / Y	Punct sfârșit	X / Y	Lungime segment (** (m)
6	507.865,042 642.883,054	7	507.824,665 642.882,784	40.378
7	507.824,665 642.882,784	8	507.912,734 642.871,574	88.78
8	507.912,734 642.871,574	9	507.940,63 642.877,779	28.578
9	507.940,63 642.877,779	1	507.971,244 642.895,284	35.265

** Lungimile segmentelor sunt determinate în planul de proiecție Stereo 70 și sunt rotunjite la 1 milimetru.

*** Distanța dintre puncte este formată din segmente cumulate ce sunt mai mici decât valoarea 1 milimetru.

**DATE DESPRE IMOBILUL NR. 4333**

Oficiul de Cadastru și Publicitate Imobiliară SUCEAVA
Biroul de Cadastru și Publicitate Imobiliară Vatra Dornei

A. Partea I. Descrierea imobilului

TEREN Extravilan

Adresa: Jud. Suceava

Nr. Crt	Nr cadastral Nr. topografic	Suprafața* (mp)	Observații / Referințe
A1		1.168	Sector cadastral:0 Teren neimprejmuit;

B. Partea II. Proprietari și acte

Inscrieri privitoare la dreptul de proprietate și alte drepturi reale		Referințe
/		
Act Normativ nr. 7, din 13/03/1996 emis de PARLAMENTUL ROMANIEI;		
B1	Inscrierea provizorie, drept de PROPRIETATE, dobandit prin Lege, cota actuala 1/1, cota initiala 1/1 1) COMUNA POIANA STAMPEI, CIF:5021250	A1

C. Partea III. SARCINI .

Inscrieri privind dezmembramintele dreptului de proprietate, drepturi reale de garanție și sarcini	Referințe
NU SUNT	

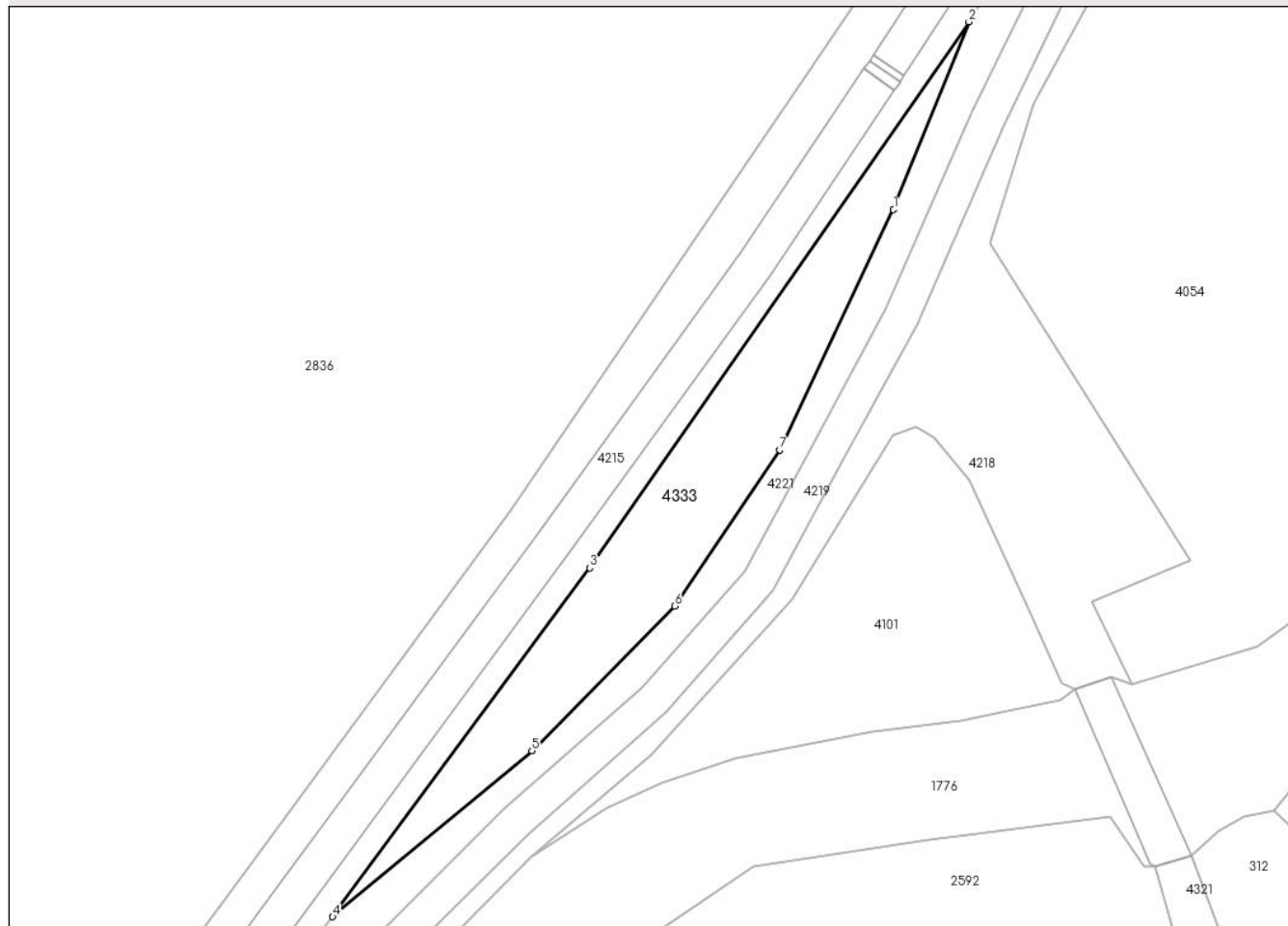
Anexa Nr. 1 La Partea I

Teren

Nr cadastral	Suprafața (mp)*	Observații / Referințe
	1.168	

* Suprafața este determinată în planul de proiecție Stereo 70.

DETALII LINIARE IMOBIL



Date referitoare la teren

Crt	Categorie folosință	Intra vilan	Suprafața (mp)	Tarla	Parcelă	Nr. topo	Observații / Referințe
1	pasune	NU	1.168	-	-	-	

Lungime Segmente

1) Valorile lungimilor segmentelor sunt obținute din proiecție în plan.

Punct început	X / Y	Punct sfârșit	X / Y	Lungime segment (** (m)
1	509.260,125 643.759,046	2	509.270,476 643.784,784	27.741
2	509.270,476 643.784,784	3	509.218,446 643.709,9	91.185
3	509.218,446 643.709,9	4	509.183,173 643.662,045	59.45
4	509.183,173 643.662,045	5	509.210,511 643.684,804	35.572
5	509.210,511 643.684,804	6	509.230,113 643.704,645	27.891

Punct început	X / Y	Punct sfârșit	X / Y	Lungime segment (** (m)
6	509.230,113 643.704,645	7	509.244,508 643.726,079	25.819
7	509.244,508 643.726,079	1	509.260,125 643.759,046	36.479

** Lungimile segmentelor sunt determinate în planul de proiecție Stereo 70 și sunt rotunjite la 1 milimetru.

*** Distanța dintre puncte este formată din segmente cumulate ce sunt mai mici decât valoarea 1 milimetru.

**DATE DESPRE IMOBILUL NR. 4334**

Oficiul de Cadastru și Publicitate Imobiliară SUCEAVA
 Biroul de Cadastru și Publicitate Imobiliară Vatra Dornei

A. Partea I. Descrierea imobilului

TEREN Extravilan

Adresa: Jud. Suceava

Nr. Crt	Nr cadastral Nr. topografic	Suprafața* (mp)	Observații / Referințe
A1		30.307	Sector cadastral:0 Teren neimprejmuit;

B. Partea II. Proprietari și acte

Inscrieri privitoare la dreptul de proprietate și alte drepturi reale		Referințe
/		
Act Normativ nr. 7, din 13/03/1996 emis de PARLAMENTUL ROMANIEI;		
B1	Inscrierea provizorie, drept de PROPRIETATE, dobandit prin Lege, cota actuala 1/1, cota initiala 1/1 1) COMUNA POIANA STAMPEI, CIF:5021250	A1

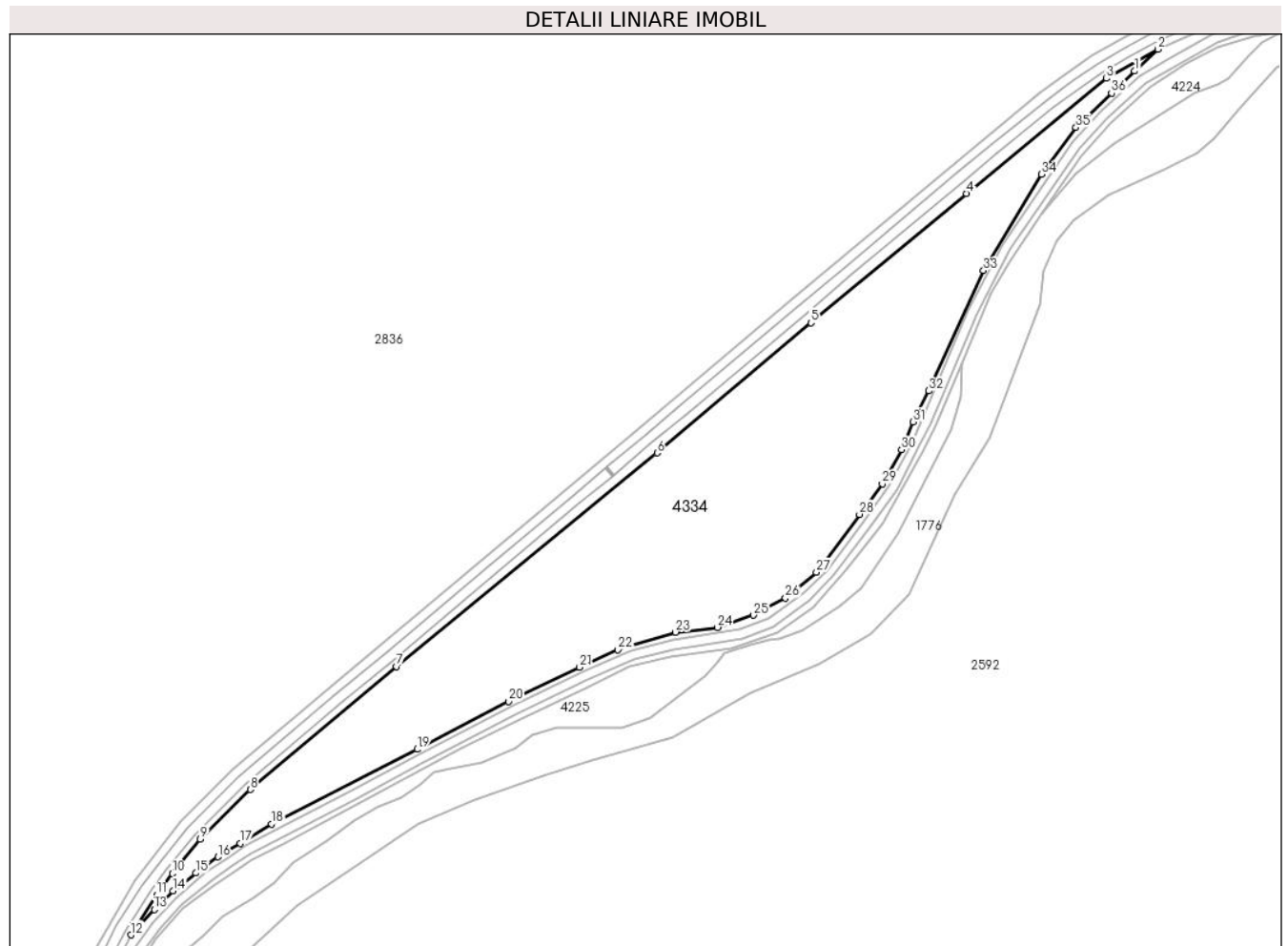
C. Partea III. SARCINI .

Inscrieri privind dezmembramintele dreptului de proprietate, drepturi reale de garanție și sarcini	Referințe
NU SUNT	

Teren

Nr cadastral	Suprafața (mp)*	Observații / Referințe
	30.307	

* Suprafața este determinată în planul de proiecție Stereo 70.



Date referitoare la teren

Crt	Categorie folosință	Intravilan	Suprafața (mp)	Tarla	Parcelă	Nr. topo	Observații / Referințe
1	pașune	NU	30.307	-	-	-	

Lungime Segmente

1) Valorile lungimilor segmentelor sunt obținute din proiecție în plan.

Punct început	X / Y	Punct sfârșit	X / Y	Lungime segment (** (m)
1	507.444,707 642.888,233	2	507.456,319 642.899,094	15.9
3	507.430,772 642.884,566	4	507.361,0 642.827,534	90.115
5	507.283,787 642.763,283	6	507.207,352 642.698,66	100.092
7	507.077,769 642.592,603	8	507.005,092 642.531,496	94.953
9	506.980,262 642.506,822	10	506.966,24 642.489,819	22.039

Punct început	X / Y	Punct sfârșit	X / Y	Lungime segment (** (m)
2	507.456,319 642.899,094	3	507.430,772 642.884,566	29.389
4	507.361,0 642.827,534	5	507.283,787 642.763,283	100.449
6	507.207,352 642.698,66	7	507.077,769 642.592,603	167.451
8	507.005,092 642.531,496	9	506.980,262 642.506,822	35.005
10	506.966,24 642.489,819	11	506.958,514 642.479,188	13.142

Punct început	X / Y	Punct sfârșit	X / Y	Lungime segment (** (m)
11	506.958,514 642.479,188	12	506.945,783 642.459,336	23.583
13	506.957,304 642.471,901	14	506.966,618 642.481,215	13.172
15	506.978,005 642.490,041	16	506.988,993 642.498,082	13.616
17	506.999,961 642.504,851	18	507.015,66 642.514,362	18.355
19	507.088,018 642.551,494	20	507.133,486 642.575,235	51.293
21	507.168,794 642.592,211	22	507.187,889 642.600,825	20.948
23	507.216,494 642.609,631	24	507.237,271 642.612,038	20.916
25	507.255,186 642.618,04	26	507.271,069 642.626,628	18.056
27	507.286,557 642.639,364	28	507.307,909 642.668,126	35.821
29	507.319,289 642.683,308	30	507.328,893 642.700,244	19.47
31	507.334,507 642.714,133	32	507.342,403 642.729,428	17.213
33	507.369,597 642.789,2	34	507.398,474 642.836,95	55.803
35	507.415,542 642.860,212	36	507.433,187 642.877,294	24.559

Punct început	X / Y	Punct sfârșit	X / Y	Lungime segment (** (m)
12	506.945,783 642.459,336	13	506.957,304 642.471,901	17.047
14	506.966,618 642.481,215	15	506.978,005 642.490,041	14.407
16	506.988,993 642.498,082	17	506.999,961 642.504,851	12.889
18	507.015,66 642.514,362	19	507.088,018 642.551,494	81.329
20	507.133,486 642.575,235	21	507.168,794 642.592,211	39.177
22	507.187,889 642.600,825	23	507.216,494 642.609,631	29.93
24	507.237,271 642.612,038	25	507.255,186 642.618,04	18.894
26	507.271,069 642.626,628	27	507.286,557 642.639,364	20.052
28	507.307,909 642.668,126	29	507.319,289 642.683,308	18.974
30	507.328,893 642.700,244	31	507.334,507 642.714,133	14.981
32	507.342,403 642.729,428	33	507.369,597 642.789,2	65.667
34	507.398,474 642.836,95	35	507.415,542 642.860,212	28.852
36	507.433,187 642.877,294	1	507.444,707 642.888,233	15.886

** Lungimile segmentelor sunt determinate în planul de proiecție Stereo 70 și sunt rotunjite la 1 milimetru.

*** Distanța dintre puncte este formată din segmente cumulate ce sunt mai mici decât valoarea 1 milimetru.

**DATE DESPRE IMOBILUL NR. 4335**

Oficiul de Cadastru și Publicitate Imobiliară SUCEAVA
Biroul de Cadastru și Publicitate Imobiliară Vatra Dornei

A. Partea I. Descrierea imobilului

TEREN Necunoscut

Adresa: Loc. Poiana Stampei, Jud. Suceava, Linia CF 516 Floreni - Dornișoara

Nr. Crt	Nr cadastral Nr. topografic	Suprafața* (mp)	Observații / Referințe
A1		Din acte: 10.590.053 Masurata: 221	Sector cadastral:0 Teren neimprejmuit; Parte din IE 32746 , diferenta de suprafata se alfa la ID 4208 si ID4337

B. Partea II. Proprietari și acte

Inscrieri privitoare la dreptul de proprietate și alte drepturi reale		Referințe
16215 / 08/11/2017		
Act Administrativ nr. HG 1705, din 29/11/2006 emis de GUVERNUL ROMANIEI (inventarul bunurilor care alcătuiesc domeniul public al statului - anexa 16 ; act administrativ nr 5.4/1685 din 20.10.2006, emis de Sucursala Regională de Căi Ferate Iași);		
B1	Intabulare, drept de PROPRIETATE, dobandit prin Lege, cota actuala 1/1, cota initiala 1/1 1) STATUL ROMÂN , CIF:9999999999999, - DOMENIUL PUBLIC	A1
B2	Intabulare, drept de ADMINISTRARE, dobandit prin Lege, cota actuala 1/1, cota initiala 1/1 1) MINISTERUL TRANSPORTURILOR , CIF:013633330	A1
Act Administrativ nr. MM/224, din 24/01/2002 emis de MINISTERUL TRANSPORTURILOR (act administrativ nr OIS/32274 din 23.07.2012, emis de MINISTERUL TRANSPORTURILOR);		
B3	Intabulare, drept de CONCESIUNE, dobandit prin Conventie, cota actuala 1/1, cota initiala 1/1 1) COMPANIA NATIONALA DE CAI FERATE CFR SA , CIF:11054529	A1

C. Partea III. SARCINI .

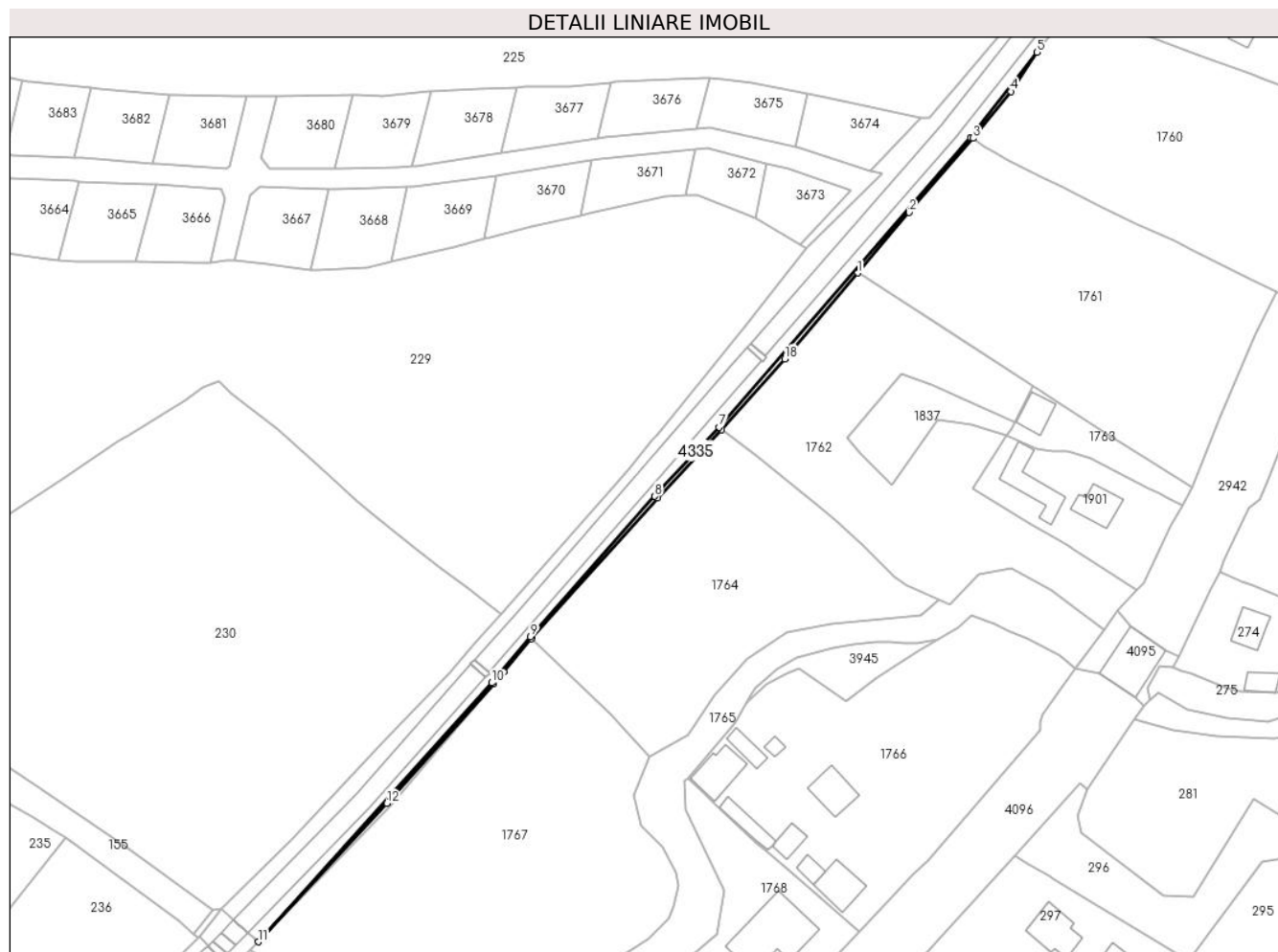
Inscrieri privind dezmembramintele dreptului de proprietate, drepturi reale de garanție și sarcini	Referințe
NU SUNT	

Anexa Nr. 1 La Partea I

Teren

Nr cadastral	Suprafața (mp)*	Observații / Referințe
	Din acte: 10.590.053 Masurata: 221	Parte din IE 32746 , diferenta de suprafata se alfa la ID 4208 si ID4337

* Suprafața este determinată în planul de proiecție Stereo 70.



Date referitoare la teren

Crt	Categorie folosință	Intra vilan	Suprafața (mp)	Tarla	Parcelă	Nr. topo	Observații / Referințe
1	cai ferate	DA	45	-	-	-	
2	cai ferate	NU	159	-	-	-	
3	cai ferate	DA	17	-	-	-	

Lungime Segmente

1) Valorile lungimilor segmentelor sunt obținute din proiecție în plan.

Punct început	X / Y	Punct sfârșit	X / Y	Lungime segment (** (m)
1	514.008,285 650.477,996	2	514.021,766 650.493,886	20.838
2	514.021,766 650.493,886	3	514.038,52 650.513,319	25.658
3	514.038,52 650.513,319	4	514.048,44 650.525,562	15.757

Punct început	X / Y	Punct sfârşit	X / Y	Lungime segment (** (m)
4	514.048,44 650.525,562	5	514.055,325 650.535,841	12.372
5	514.055,325 650.535,841	6	514.037,874 650.513,496	28.352
6	514.037,874 650.513,496	7	513.971,882 650.437,579	100.59
7	513.971,882 650.437,579	8	513.955,088 650.419,477	24.693
8	513.955,088 650.419,477	9	513.922,486 650.382,63	49.2
9	513.922,486 650.382,63	10	513.912,328 650.370,58	15.76
10	513.912,328 650.370,58	11	513.851,083 650.302,718	91.412
11	513.851,083 650.302,718	12	513.884,809 650.338,967	49.512
12	513.884,809 650.338,967	13	513.912,764 650.370,283	41.978
13	513.912,764 650.370,283	14	513.915,486 650.373,511	4.222
14	513.915,486 650.373,511	15	513.922,799 650.382,183	11.344
15	513.922,799 650.382,183	16	513.955,857 650.419,06	49.525
16	513.955,857 650.419,06	17	513.972,589 650.436,986	24.521
17	513.972,589 650.436,986	18	513.989,142 650.455,505	24.839
18	513.989,142 650.455,505	1	514.008,285 650.477,996	29.535

** Lungimile segmentelor sunt determinate în planul de proiecție Stereo 70 și sunt rotunjite la 1 milimetru.

*** Distanța dintre puncte este formată din segmente cumulate ce sunt mai mici decât valoarea 1 milimetru.

**DATE DESPRE IMOBILUL NR. 4336**

Oficiul de Cadastru și Publicitate Imobiliară SUCEAVA
Biroul de Cadastru și Publicitate Imobiliară Vatra Dornei

A. Partea I. Descrierea imobilului

TEREN Extravilan

Adresa: Jud. Suceava, Linia CF 516 Floreni - Dornisoara

Nr. Crt	Nr cadastral Nr. topografic	Suprafața* (mp)	Observații / Referințe
A1		Din acte: 10.590.053 Masurata: 141	Sector cadastral:0 Teren neimprejmuit; Parte din IE32659 diferenta de suprafata de la ID4104, Parte din IE 32650-diferenta de suprafata de la ID4196, parte din IE32717-diferenta de suprafata de la ID 4198,Parte din IE32664 diferenta din ID4204, Parte din IE32706 diferenta din ID4206

B. Partea II. Proprietari și acte

Inscrieri privitoare la dreptul de proprietate și alte drepturi reale		Referințe
11100 / 02/08/2017		
Act Administrativ nr. HG 1705, din 29/11/2006 emis de GUVERNUL ROMANIEI (inventarul bunurilor care alcătuiesc domeniul public al statului - anexa 16 ; act administrativ nr 5.4/1009 din 04.07.2017, emis de Sucursala Regională de Căi Ferate Iași);		
B1	Intabulare, drept de PROPRIETATE, dobandit prin Lege, cota actuala 1/1, cota initiala 1/1 1) STATUL ROMÂN , CIF:9999999999999, - DOMENIUL PUBLIC	A1
B2	Intabulare, drept de ADMINISTRARE, dobandit prin Lege, cota actuala 1/1, cota initiala 1/1 1) MINISTERUL TRANSPORTURILOR , CIF:013633330	A1
Act Administrativ nr. MM/224, din 24/01/2002 emis de MINISTERUL TRANSPORTURILOR (act administrativ nr 5.4/1009 din 04.07.2017, emis de Sucursala Regională de Căi Ferate Iași;act administrativ nr OIS/32274 din 23.07.2012, emis de MINISTERUL TRANSPORTURILOR);		
B3	Intabulare, drept de CONCESIUNE, dobandit prin Conventie, cota actuala 1/1, cota initiala 1/1 1) COMPANIA NATIONALA DE CAI FERATE CFR SA , CIF:11054529	A1

C. Partea III. SARCINI .

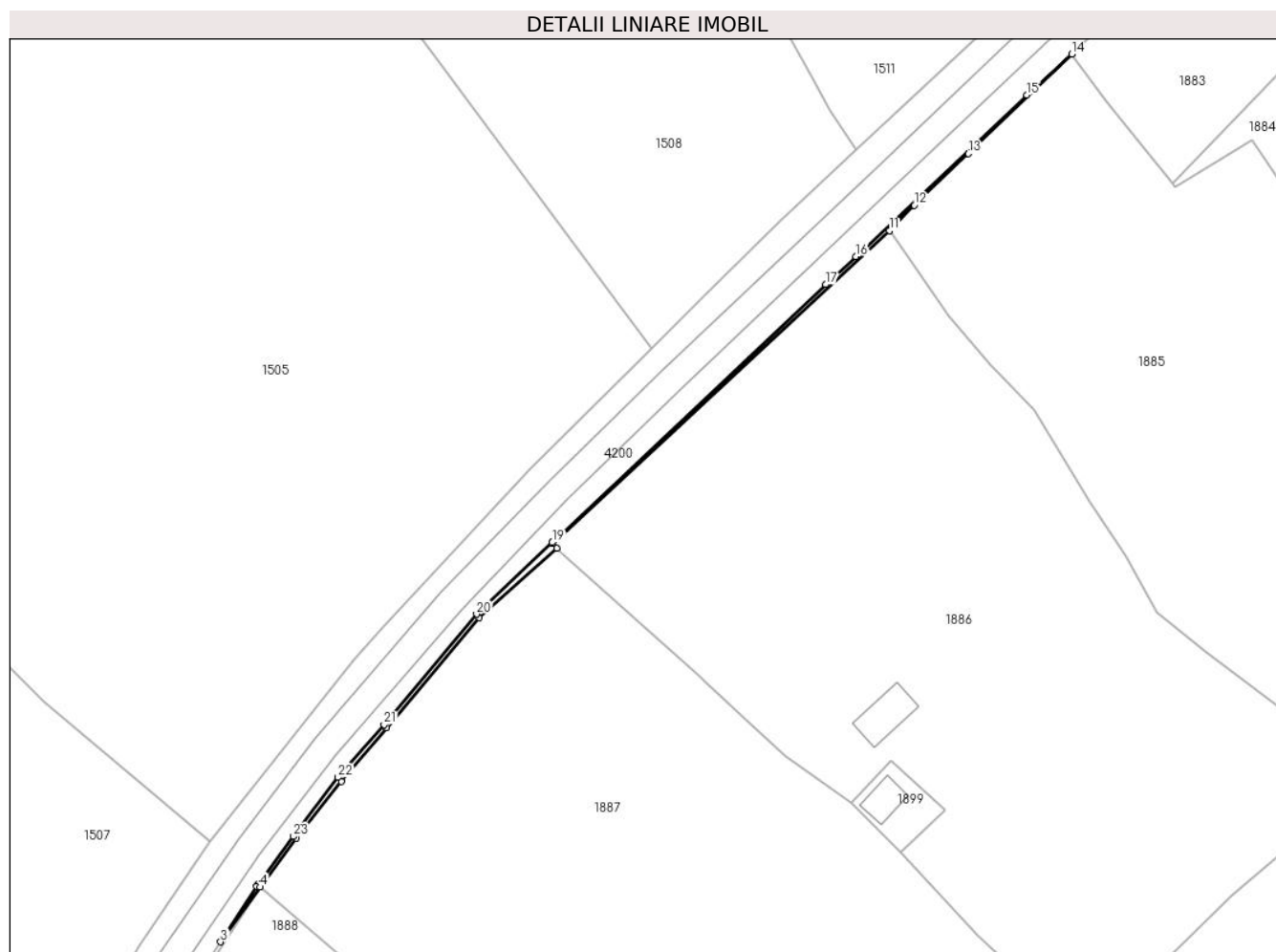
Inscrieri privind dezmembramintele dreptului de proprietate, drepturi reale de garanție și sarcini	Referințe
NU SUNT	

Anexa Nr. 1 La Partea I

Teren

Nr cadastral	Suprafața (mp)*	Observații / Referințe
	Din acte: 10.590.053 Masurata: 141	Parte din IE32659 diferenta de suprafata de la ID4104, Parte din IE 32650-diferenta de suprafata de la ID4196, parte din IE32717-diferenta de suprafata de la ID 4198, Parte din IE32664 diferenta din ID4204, Parte din IE32706 diferenta din ID4206

* Suprafața este determinată în planul de proiecție Stereo 70.



Date referitoare la teren

Crt	Categorie folosință	Intra vilan	Suprafața (mp)	Tarla	Parcelă	Nr. topo	Observații / Referințe
1	cai ferate	NU	141	-	-	-	

Lungime Segmente

1) Valorile lungimilor segmentelor sunt obținute din proiecție în plan.

Punct început	X / Y	Punct sfârșit	X / Y	Lungime segment (** (m)
1	511.506,138 648.124,971	2	511.505,925 648.124,645	0.389
3	511.499,044 648.114,077	4	511.506,543 648.124,46	12.808
5	511.513,413 648.133,698	6	511.521,967 648.144,487	13.769
7	511.530,56 648.154,698	8	511.548,092 648.175,486	27.194

Punct început	X / Y	Punct sfârșit	X / Y	Lungime segment (** (m)
2	511.505,925 648.124,645	3	511.499,044 648.114,077	12.611
4	511.506,543 648.124,46	5	511.513,413 648.133,698	11.512
6	511.521,967 648.144,487	7	511.530,56 648.154,698	13.346
8	511.548,092 648.175,486	9	511.562,894 648.188,721	19.856

Punct început	X / Y	Punct sfârșit	X / Y	Lungime segment (** (m)
9	511.562,894 648.188,721	10	511.562,093 648.189,584	1.177
11	511.625,932 648.248,848	12	511.630,699 648.253,678	6.786
13	511.640,972 648.263,482	14	511.660,571 648.282,348	27.204
15	511.652,031 648.274,584	16	511.619,566 648.244,003	44.6
17	511.613,89 648.238,658	18	511.562,237 648.190,004	70.959
19	511.561,992 648.189,773	20	511.547,636 648.176,178	19.772
21	511.530,088 648.155,203	22	511.521,352 648.145,256	13.239
23	511.512,903 648.134,038	1	511.506,138 648.124,971	11.313

Punct început	X / Y	Punct sfârșit	X / Y	Lungime segment (** (m)
10	511.562,093 648.189,584	11	511.625,932 648.248,848	87.107
12	511.630,699 648.253,678	13	511.640,972 648.263,482	14.2
14	511.660,571 648.282,348	15	511.652,031 648.274,584	11.542
16	511.619,566 648.244,003	17	511.613,89 648.238,658	7.797
18	511.562,237 648.190,004	19	511.561,992 648.189,773	0.337
20	511.547,636 648.176,178	21	511.530,088 648.155,203	27.347
22	511.521,352 648.145,256	23	511.512,903 648.134,038	14.044

** Lungimile segmentelor sunt determinate în planul de proiecție Stereo 70 și sunt rotunjite la 1 milimetru.

*** Distanța dintre puncte este formată din segmente cumulate ce sunt mai mici decât valoarea 1 milimetru.

**DATE DESPRE IMOBILUL NR. 4337**

Oficiul de Cadastru și Publicitate Imobiliară SUCEAVA
Biroul de Cadastru și Publicitate Imobiliară Vatra Dornei

A. Partea I. Descrierea imobilului

TEREN Intravilan

Adresa: Loc. Poiana Stampei, Jud. Suceava, Linia CF 516 Floreni - Dornișoara, Km 128+457 - Km 129+472

Nr. Crt	Nr cadastral Nr. topografic	Suprafața* (mp)	Observații / Referințe
A1		Din acte: 10.590.053 Masurata: 491	Sector cadastral:0 Teren neimprejmuit; parte din IE 32746 ,diferenta de suprafata se afla la ID4208 si ID 4335

B. Partea II. Proprietari și acte

Inscrieri privitoare la dreptul de proprietate și alte drepturi reale		Referințe
16215 / 08/11/2017		
Act Administrativ nr. HG 1705, din 29/11/2006 emis de GUVERNUL ROMANIEI (inventarul bunurilor care alcătuiesc domeniul public al statului - anexa 16 ; act administrativ nr 5.4/1685 din 20.10.2006, emis de Sucursala Regională de Căi Ferate Iași);		
B1	Intabulare, drept de PROPRIETATE, dobandit prin Lege, cota actuala 1/1, cota initiala 1/1 1) STATUL ROMÂN , CIF:9999999999999, - DOMENIUL PUBLIC	A1
B2	Intabulare, drept de ADMINISTRARE, dobandit prin Lege, cota actuala 1/1, cota initiala 1/1 1) MINISTERUL TRANSPORTURILOR , CIF:013633330	A1
Act Administrativ nr. MM/224, din 24/01/2002 emis de MINISTERUL TRANSPORTURILOR (act administrativ nr OIS/32274 din 23.07.2012, emis de MINISTERUL TRANSPORTURILOR);		
B3	Intabulare, drept de CONCESIUNE, dobandit prin Conventie, cota actuala 1/1, cota initiala 1/1 1) COMPANIA NATIONALA DE CAI FERATE CFR SA , CIF:11054529	A1

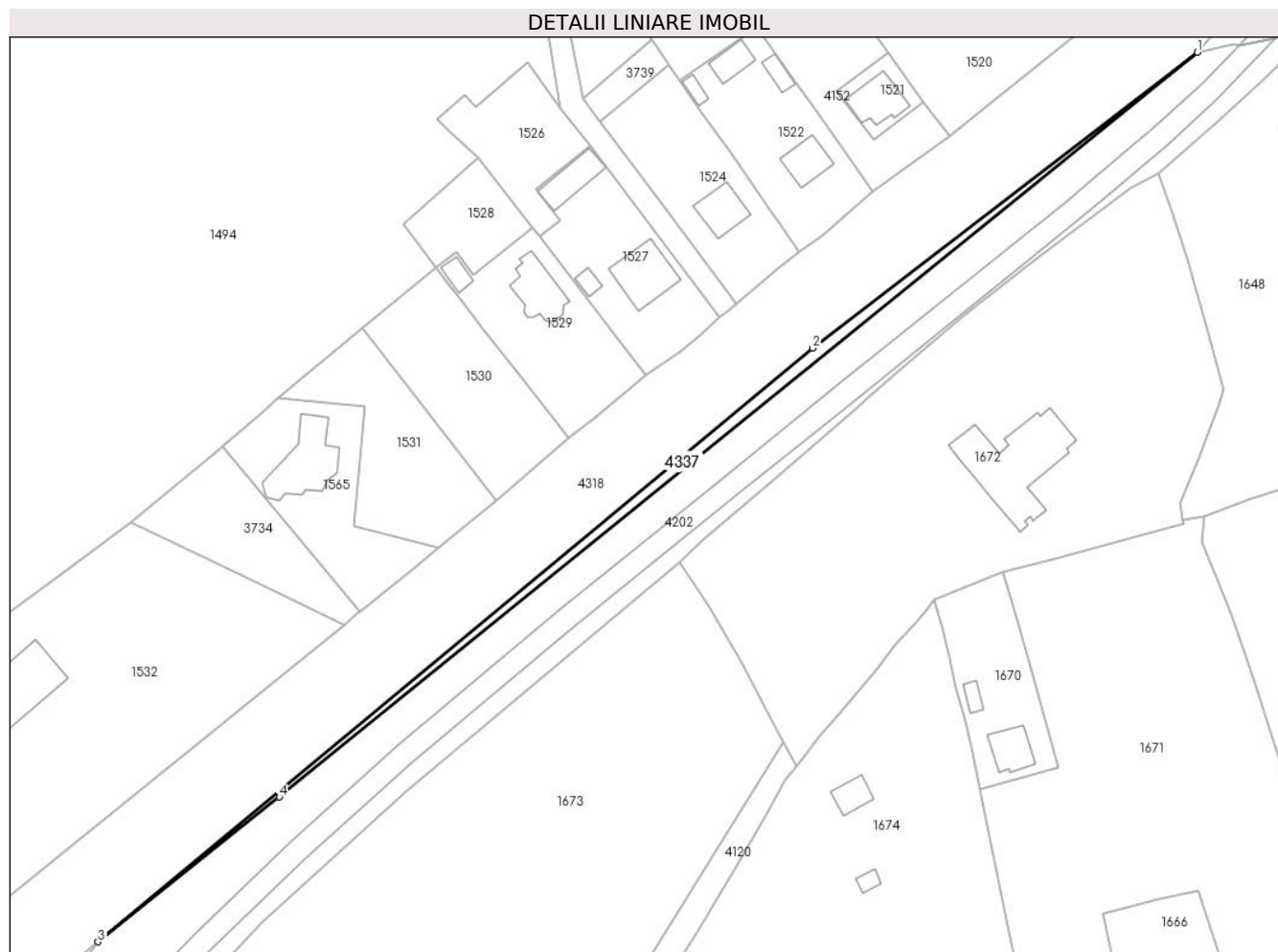
C. Partea III. SARCINI .

Inscrieri privind dezmembramintele dreptului de proprietate, drepturi reale de garanție și sarcini	Referințe
NU SUNT	

Anexa Nr. 1 La Partea I**Teren**

Nr cadastral	Suprafața (mp)*	Observații / Referințe
	Din acte: 10.590.053 Masurata: 491	parte din IE 32746 ,diferenta de suprafata se afla la ID4208 si ID 4335

* Suprafața este determinată în planul de proiecție Stereo 70.

**Date referitoare la teren**

Crt	Categorie folosință	Intravilan	Suprafața (mp)	Tarla	Parcelă	Nr. topo	Observații / Referințe
1	cai ferate	DA	491	-	-	-	Limită nematerializată - Intravilan Poiana Stampei, Linia CF 516 Floreni - Dornișoara, Km 128+457 - Km 129+472

Lungime Segmente

1) Valorile lungimilor segmentelor sunt obținute din proiecție în plan.

Punct început	X / Y	Punct sfârșit	X / Y	Lungime segment (** (m)
1	511.242,25 647.707,709	2	511.154,969 647.640,606	110.094
2	511.154,969 647.640,606	3	510.992,903 647.506,079	210.625
3	510.992,903 647.506,079	4	511.034,037 647.538,882	52.612

Punct început	X / Y	Punct sfârşit	X / Y	Lungime segment (** (m)
4	511.034,037 647.538,882	1	511.242,25 647.707,709	268.058

** Lungimile segmentelor sunt determinate în planul de proiecţie Stereo 70 şi sunt rotunjite la 1 milimetru.

*** Distanţa dintre puncte este formată din segmente cumulate ce sunt mai mici decât valoarea 1 milimetru.

**DATE DESPRE IMOBILUL NR. 4338**

Oficiul de Cadastru și Publicitate Imobiliară SUCEAVA
Biroul de Cadastru și Publicitate Imobiliară Vatra Dornei

A. Partea I. Descrierea imobilului

TEREN Extravilan

Adresa: Jud. Suceava

Nr. Crt	Nr cadastral Nr. topografic	Suprafața* (mp)	Observații / Referințe
A1		284	Sector cadastral:0 Teren neimprejmuit;

B. Partea II. Proprietari și acte

Inscrieri privitoare la dreptul de proprietate și alte drepturi reale		Referințe
/		
Act Normativ nr. 7, din 13/03/1996 emis de PARLAMENTUL ROMANIEI;		
B1	Inscrierea provizorie, drept de PROPRIETATE, dobandit prin Lege, cota actuala 1/1, cota initiala 1/1 1) COMUNA POIANA STAMPEI, CIF:5021250	A1

C. Partea III. SARCINI .

Inscrieri privind dezmembramintele dreptului de proprietate, drepturi reale de garanție și sarcini	Referințe
NU SUNT	

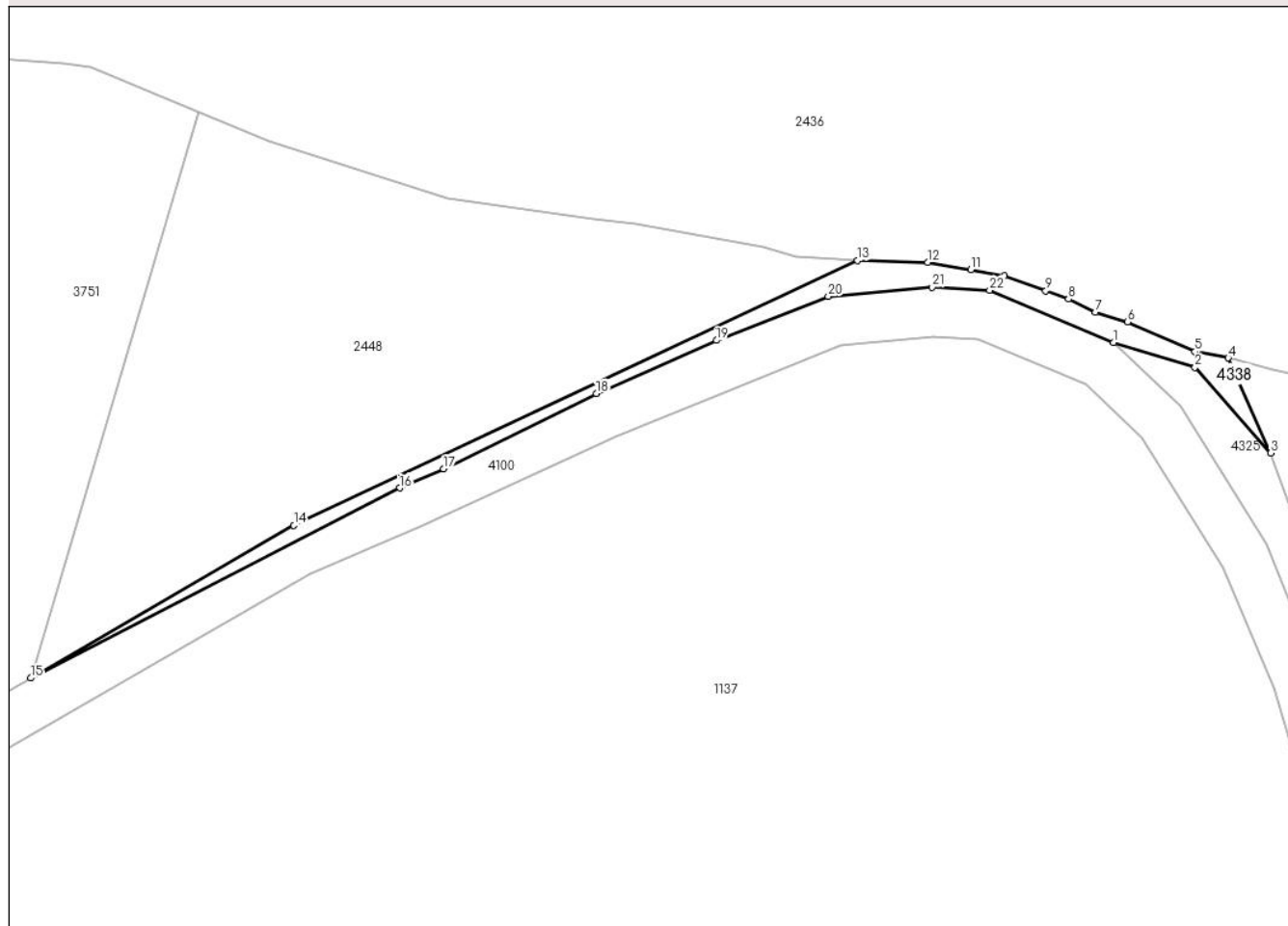
Anexa Nr. 1 La Partea I

Teren

Nr cadastral	Suprafața (mp)*	Observații / Referințe
	284	

* Suprafața este determinată în planul de proiecție Stereo 70.

DETALII LINIARE IMOBIL



Date referitoare la teren

Crt	Categorie folosință	Intravilan	Suprafața (mp)	Tarla	Parcelă	Nr. topo	Observații / Referințe
1	faneata	NU	284	-	-	-	

Lungime Segmente

1) Valorile lungimilor segmentelor sunt obținute din proiecție în plan.

Punct început	X / Y	Punct sfârșit	X / Y	Lungime segment (** (m)
1	512.209,423 645.309,097	2	512.219,071 645.306,153	10.087
3	512.228,024 645.296,015	4	512.222,999 645.307,248	12.306
5	512.219,063 645.307,99	6	512.211,103 645.311,522	8.708
7	512.207,302 645.312,651	8	512.204,096 645.314,223	3.571
9	512.201,413 645.315,178	10	512.196,491 645.316,935	5.226

Punct început	X / Y	Punct sfârșit	X / Y	Lungime segment (** (m)
2	512.219,071 645.306,153	3	512.228,024 645.296,015	13.525
4	512.222,999 645.307,248	5	512.219,063 645.307,99	4.005
6	512.211,103 645.311,522	7	512.207,302 645.312,651	3.965
8	512.204,096 645.314,223	9	512.201,413 645.315,178	2.848
10	512.196,491 645.316,935	11	512.192,54 645.317,688	4.022

Punct început	X / Y	Punct sfârșit	X / Y	Lungime segment (** (m)
11	512.192,54 645.317,688	12	512.187,428 645.318,538	5.182
13	512.179,143 645.318,785	14	512.112,431 645.287,438	73.71
15	512.081,31 645.269,392	16	512.124,968 645.291,873	49.106
17	512.130,158 645.294,134	18	512.148,243 645.303,066	20.17
19	512.162,427 645.309,332	20	512.175,668 645.314,516	14.22
21	512.187,971 645.315,627	22	512.194,774 645.315,26	6.813

Punct început	X / Y	Punct sfârșit	X / Y	Lungime segment (** (m)
12	512.187,428 645.318,538	13	512.179,143 645.318,785	8.289
14	512.112,431 645.287,438	15	512.081,31 645.269,392	35.975
16	512.124,968 645.291,873	17	512.130,158 645.294,134	5.661
18	512.148,243 645.303,066	19	512.162,427 645.309,332	15.506
20	512.175,668 645.314,516	21	512.187,971 645.315,627	12.353
22	512.194,774 645.315,26	1	512.209,423 645.309,097	15.893

** Lungimile segmentelor sunt determinate în planul de proiecție Stereo 70 și sunt rotunjite la 1 milimetru.

*** Distanța dintre puncte este formată din segmente cumulate ce sunt mai mici decât valoarea 1 milimetru.

**DATE DESPRE IMOBILUL NR. 4339**

Oficiul de Cadastru și Publicitate Imobiliară SUCEAVA
Biroul de Cadastru și Publicitate Imobiliară Vatra Dornei

A. Partea I. Descrierea imobilului

TEREN Extravilan

Adresa: Jud. Suceava

Nr. Crt	Nr cadastral Nr. topografic	Suprafața* (mp)	Observații / Referințe
A1		1.973	Sector cadastral:0 Teren neimprejmuit;

B. Partea II. Proprietari și acte

Inscrieri privitoare la dreptul de proprietate și alte drepturi reale		Referințe
/		
Act Normativ nr. 7, din 13/03/1996 emis de PARLAMENTUL ROMANIEI;		
B1	Inscrierea provizorie, drept de PROPRIETATE, dobandit prin Lege, cota actuala 1/1, cota initiala 1/1 1) COMUNA POIANA STAMPEI, CIF:5021250	A1

C. Partea III. SARCINI .

Inscrieri privind dezmembramintele dreptului de proprietate, drepturi reale de garanție și sarcini	Referințe
NU SUNT	

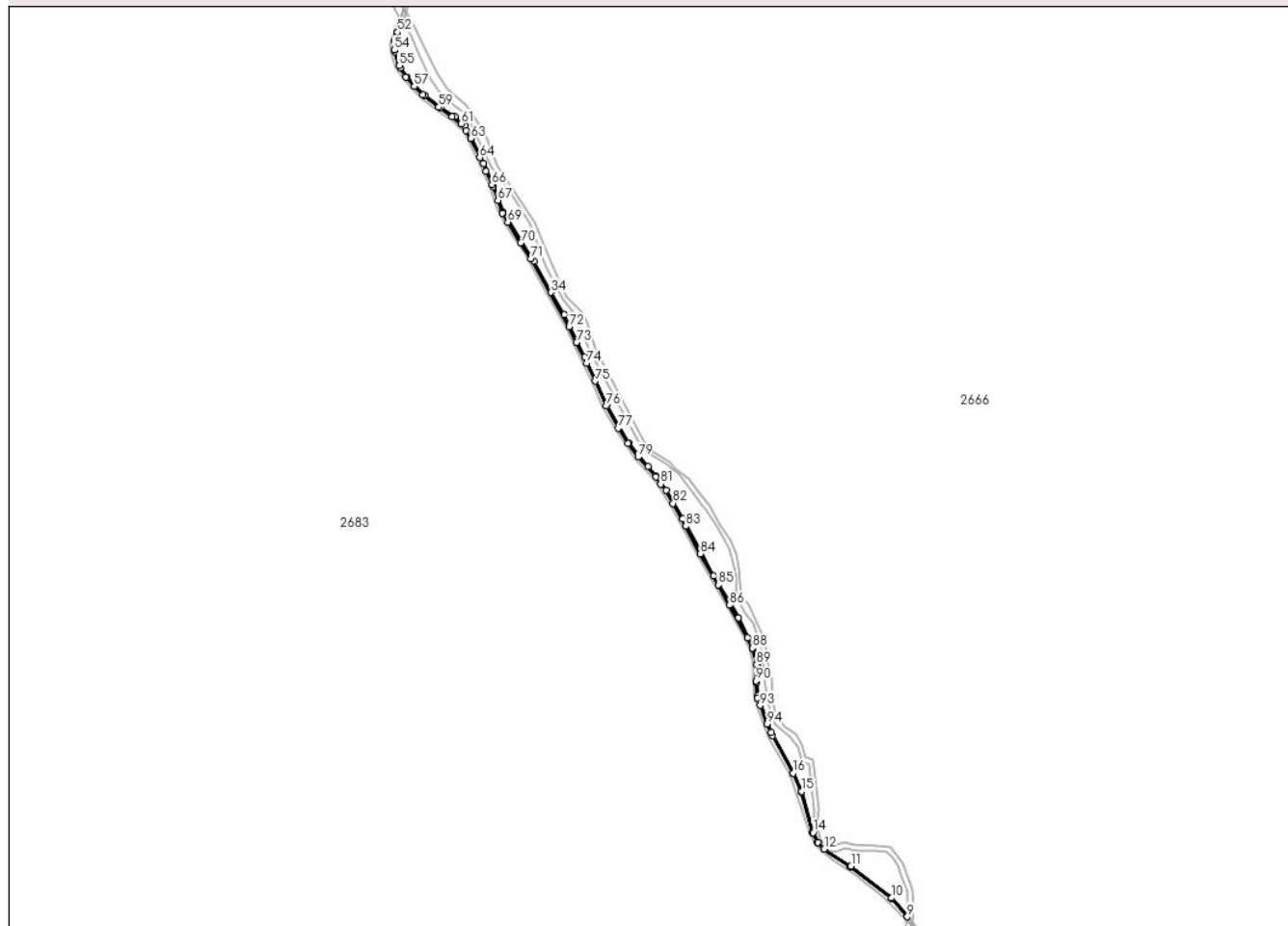
Anexa Nr. 1 La Partea I

Teren

Nr cadastral	Suprafața (mp)*	Observații / Referințe
	1.973	

* Suprafața este determinată în planul de proiecție Stereo 70.

DETALII LINIARE IMOBIL



Date referitoare la teren

Crt	Categorie folosință	Intravilan	Suprafața (mp)	Tarla	Parcelă	Nr. topo	Observații / Referințe
1	faneata	NU	1.973	-	-	-	cale acces

Lungime Segmente

1) Valorile lungimilor segmentelor sunt obținute din proiecție în plan.

Punct început	X / Y	Punct sfârșit	X / Y	Lungime segment	Punct început	X / Y	Punct sfârșit	X / Y	Lungime segment	Punct început	X / Y	Punct sfârșit	X / Y	Lungime segment
1	507.878,151 628.025,685	2	507.909,171 627.969,406	64.26 2	2	507.909,171 627.969,406	3	507.921,593 627.941,773	30.29 7	3	507.921,593 627.941,773	4	507.939,1 627.880,156	64.05 6
4	507.939,1 627.880,156	5	507.946,331 627.865,483	16.35 8	5	507.946,331 627.865,483	6	507.956,031 627.855,284	14.07 5	6	507.956,031 627.855,284	7	507.995,719 627.828,83	47.69 6
7	507.995,719 627.828,83	8	508.057,618 627.781,783	77.74 9	8	508.057,618 627.781,783	9	508.081,272 627.753,811	36.63 3	9	508.081,272 627.753,811	10	508.057,768 627.782,04	36.73 3
10	508.057,768 627.782,04	11	507.996,486 627.829,662	77.61	11	507.996,486 627.829,662	12	507.956,509 627.855,736	47.72 9	12	507.956,509 627.855,736	13	507.946,601 627.865,804	14.12 6
13	507.946,601 627.865,804	14	507.939,558 627.880,358	16.16 9	14	507.939,558 627.880,358	15	507.921,975 627.941,922	64.02 6	15	507.921,975 627.941,922	16	507.909,67 627.969,73	30.40 9
16	507.909,67 627.969,73	17	507.876,703 628.030,787	69.38 9	17	507.876,703 628.030,787	18	507.856,581 628.082,748	55.72 1	18	507.856,581 628.082,748	19	507.855,052 628.105,418	22.72 2

Punct început	X / Y	Punct sfârșit	X / Y	Lungime segment	Punct început	X / Y	Punct sfârșit	X / Y	Lungime segment	Punct început	X / Y	Punct sfârșit	X / Y	Lungime segment
19	507.855,052 628.105,418	20	507.855,435 628.132,927	27.51 2	20	507.855,435 628.132,927	21	507.849,742 628.156,926	24.66 5	21	507.849,742 628.156,926	22	507.827,289 628.202,718	51.0
22	507.827,289 628.202,718	23	507.815,644 628.225,487	25.57 4	23	507.815,644 628.225,487	24	507.790,071 628.266,242	48.11 4	24	507.790,071 628.266,242	25	507.770,937 628.301,629	40.22 9
25	507.770,937 628.301,629	26	507.743,851 628.351,664	56.89 6	26	507.743,851 628.351,664	27	507.718,869 628.394,586	49.66 3	27	507.718,869 628.394,586	28	507.702,241 628.416,594	27.58 3
28	507.702,241 628.416,594	29	507.691,238 628.430,124	17.43 9	29	507.691,238 628.430,124	30	507.662,148 628.465,65	45.91 6	30	507.662,148 628.465,65	31	507.629,666 628.522,668	65.62 1
31	507.629,666 628.522,668	32	507.596,429 628.595,254	79.83 4	32	507.596,429 628.595,254	33	507.565,378 628.658,416	70.38 2	33	507.565,378 628.658,416	34	507.545,817 628.692,324	39.14 6
34	507.545,817 628.692,324	35	507.520,06 628.738,946	53.26 4	35	507.520,06 628.738,946	36	507.472,867 628.813,282	88.05 1	36	507.472,867 628.813,282	37	507.458,521 628.851,428	40.75 4
37	507.458,521 628.851,428	38	507.443,931 628.885,743	37.28 8	38	507.443,931 628.885,743	39	507.425,347 628.926,741	45.01 3	39	507.425,347 628.926,741	40	507.415,38 628.942,681	18.8
40	507.415,38 628.942,681	41	507.400,915 628.955,945	19.62 6	41	507.400,915 628.955,945	42	507.379,703 628.970,43	25.68 6	42	507.379,703 628.970,43	43	507.355,902 628.988,361	29.79 9
43	507.355,902 628.988,361	44	507.340,665 629.001,886	20.37 4	44	507.340,665 629.001,886	45	507.329,136 629.015,606	17.92 1	45	507.329,136 629.015,606	46	507.319,294 629.029,618	17.12 3
46	507.319,294 629.029,618	47	507.310,742 629.054,445	26.25 9	47	507.310,742 629.054,445	48	507.311,149 629.070,584	16.14 4	48	507.311,149 629.070,584	49	507.314,573 629.082,403	12.30 5
49	507.314,573 629.082,403	50	507.321,526 629.098,97	17.96 7	50	507.321,526 629.098,97	51	507.320,173 629.097,625	1.908	51	507.320,173 629.097,625	52	507.314,559 629.083,12	15.55 4
52	507.314,559 629.083,12	53	507.310,248 629.070,238	13.58 4	53	507.310,248 629.070,238	54	507.309,765 629.056,509	13.73 7	54	507.309,765 629.056,509	55	507.317,267 629.032,962	24.71 3
55	507.317,267 629.032,962	56	507.327,512 629.015,934	19.87 2	56	507.327,512 629.015,934	57	507.339,88 629.001,672	18.87 8	57	507.339,88 629.001,672	58	507.353,006 628.988,918	18.30 2
58	507.353,006 628.988,918	59	507.376,661 628.970,61	29.91 2	59	507.376,661 628.970,61	60	507.396,945 628.956,261	24.84 6	60	507.396,945 628.956,261	61	507.410,012 628.945,797	16.74
61	507.410,012 628.945,797	62	507.417,973 628.935,711	12.84 9	62	507.417,973 628.935,711	63	507.425,01 628.923,517	14.07 9	63	507.425,01 628.923,517	64	507.438,417 628.894,993	31.51 8
64	507.438,417 628.894,993	65	507.447,581 628.874,625	22.33 5	65	507.447,581 628.874,625	66	507.456,582 628.854,417	22.12 2	66	507.456,582 628.854,417	67	507.465,604 628.830,671	25.40 2
67	507.465,604 628.830,671	68	507.472,432 628.811,48	20.36 9	68	507.472,432 628.811,48	69	507.480,339 628.797,965	15.65 8	69	507.480,339 628.797,965	70	507.500,082 628.766,626	37.03 9
70	507.500,082 628.766,626	71	507.515,353 628.743,154	28.00 2	71	507.515,353 628.743,154	72	507.572,694 628.640,407	117.6 65	72	507.572,694 628.640,407	73	507.583,858 628.617,133	25.81 3
73	507.583,858 628.617,133	74	507.599,419 628.586,052	34.75 9	74	507.599,419 628.586,052	75	507.612,098 628.558,904	29.96 3	75	507.612,098 628.558,904	76	507.628,861 628.521,408	41.07 2
76	507.628,861 628.521,408	77	507.646,294 628.488,329	37.39 2	77	507.646,294 628.488,329	78	507.661,04 628.464,815	27.75 5	78	507.661,04 628.464,815	79	507.676,404 628.444,891	25.16
79	507.676,404 628.444,891	80	507.702,858 628.415,114	39.83 1	80	507.702,858 628.415,114	81	507.710,472 628.404,019	13.45 6	81	507.710,472 628.404,019	82	507.729,133 628.375,115	34.40 5
82	507.729,133 628.375,115	83	507.748,291 628.340,699	39.38 9	83	507.748,291 628.340,699	84	507.769,573 628.299,245	46.59 8	84	507.769,573 628.299,245	85	507.797,139 628.252,616	54.16 8
85	507.797,139 628.252,616	86	507.814,156 628.222,02	35.01	86	507.814,156 628.222,02	87	507.840,903 628.173,278	55.59 8	87	507.840,903 628.173,278	88	507.848,469 628.157,478	17.51 8
88	507.848,469 628.157,478	89	507.854,354 628.133,046	25.13 1	89	507.854,354 628.133,046	90	507.853,913 628.108,544	24.50 6	90	507.853,913 628.108,544	91	507.855,741 628.085,755	22.86 2
91	507.855,741 628.085,755	92	507.856,101 628.082,663	3.113	92	507.856,101 628.082,663	93	507.859,809 628.071,35	11.90 5	93	507.859,809 628.071,35	94	507.870,566 628.043,739	29.63 2
94	507.870,566 628.043,739	1	507.878,151 628.025,685	19.58 3										

** Lungimile segmentelor sunt determinate în planul de proiecție Stereo 70 și sunt rotunjite la 1 milimetru.

*** Distanța dintre puncte este formată din segmente cumulate ce sunt mai mici decât valoarea 1 milimetru.

**DATE DESPRE IMOBILUL NR. 4340**

Oficiul de Cadastru și Publicitate Imobiliară SUCEAVA
Biroul de Cadastru și Publicitate Imobiliară Vatra Dornei

A. Partea I. Descrierea imobilului

TEREN Extravilan

Adresa: Jud. Suceava

Nr. Crt	Nr cadastral Nr. topografic	Suprafața* (mp)	Observații / Referințe
A1		507	Sector cadastral:0 Teren neimprejmuit;

B. Partea II. Proprietari și acte

Inscrieri privitoare la dreptul de proprietate și alte drepturi reale		Referințe
/		
Act Normativ nr. 7, din 13/03/1996 emis de PARLAMENTUL ROMANIEI;		
B1	Inscrierea provizorie, drept de PROPRIETATE, dobandit prin Lege, cota actuala 1/1, cota initiala 1/1 1) COMUNA POIANA STAMPEI, CIF:5021250	A1

C. Partea III. SARCINI .

Inscrieri privind dezmembramintele dreptului de proprietate, drepturi reale de garanție și sarcini	Referințe
NU SUNT	

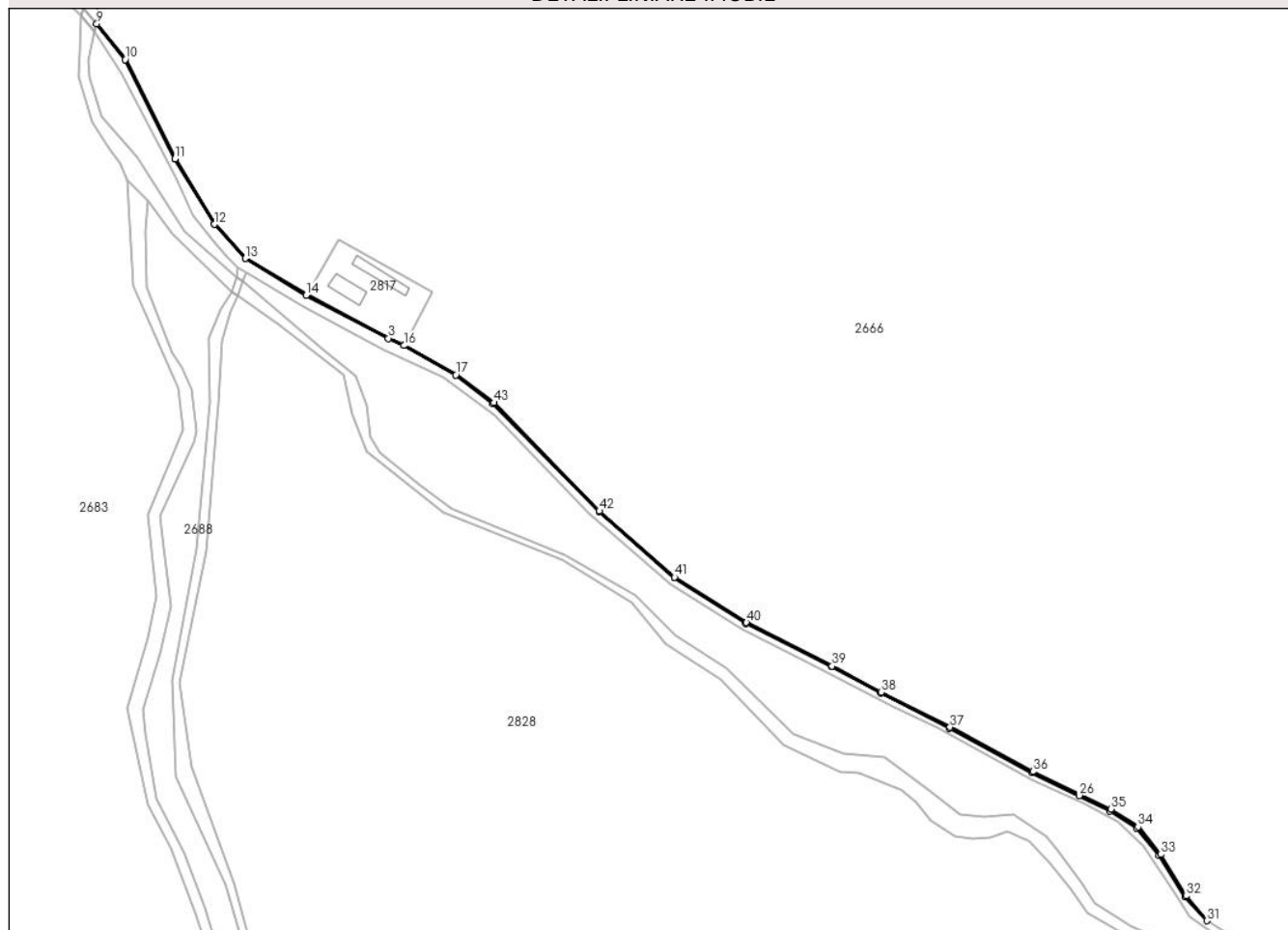
Anexa Nr. 1 La Partea I

Teren

Nr cadastral	Suprafața (mp)*	Observații / Referințe
	507	

* Suprafața este determinată în planul de proiecție Stereo 70.

DETALII LINIARE IMOBIL



Date referitoare la teren

Crt	Categorie folosință	Intravilan	Suprafața (mp)	Tarla	Parcelă	Nr. topo	Observații / Referințe
1	faneata	NU	507	-	-	-	cale acces

Lungime Segmente

1) Valorile lungimilor segmentelor sunt obținute din proiecție în plan.

Punct început	X / Y	Punct sfârșit	X / Y	Lungime segment	Punct început	X / Y	Punct sfârșit	X / Y	Lungime segment	Punct început	X / Y	Punct sfârșit	X / Y	Lungime segment
1	508.309,14 627.530,863	2	508.277,118 627.548,587	36.6	2	508.277,118 627.548,587	3	508.267,603 627.552,843	10.42	3	508.267,603 627.552,843	4	508.217,641 627.579,44	56.6
4	508.217,641 627.579,44	5	508.180,442 627.601,683	43.34	5	508.180,442 627.601,683	6	508.161,466 627.622,473	28.14	6	508.161,466 627.622,473	7	508.137,519 627.662,191	46.37
7	508.137,519 627.662,191	8	508.107,111 627.722,891	67.89	8	508.107,111 627.722,891	9	508.089,618 627.744,563	27.85	9	508.089,618 627.744,563	10	508.106,876 627.722,732	27.82
10	508.106,876 627.722,732	11	508.137,225 627.662,086	67.81	11	508.137,225 627.662,086	12	508.161,337 627.622,253	46.56	12	508.161,337 627.622,253	13	508.180,312 627.601,439	28.16
13	508.180,312 627.601,439	14	508.217,42 627.579,049	43.34	14	508.217,42 627.579,049	15	508.267,54 627.552,6	56.67	15	508.267,54 627.552,6	16	508.277,011 627.548,345	10.38
16	508.277,011 627.548,345	17	508.308,805 627.530,49	36.46	17	508.308,805 627.530,49	18	508.331,247 627.512,921	28.50	18	508.331,247 627.512,921	19	508.396,185 627.447,143	92.43

Punct început	X / Y	Punct sfârșit	X / Y	Lungime segment	Punct început	X / Y	Punct sfârșit	X / Y	Lungime segment	Punct început	X / Y	Punct sfârșit	X / Y	Lungime segment
19	508.396,185 627.447,143	20	508.442,204 627.406,916	61.122	20	508.442,204 627.406,916	21	508.485,636 627.378,939	51.663	21	508.485,636 627.378,939	22	508.538,215 627.352,595	58.81
22	508.538,215 627.352,595	23	508.567,888 627.336,583	33.718	23	508.567,888 627.336,583	24	508.610,038 627.315,001	47.354	24	508.610,038 627.315,001	25	508.660,608 627.287,957	57.347
25	508.660,608 627.287,957	26	508.689,214 627.274,0	31.829	26	508.689,214 627.274,0	27	508.708,113 627.264,72	21.054	27	508.708,113 627.264,72	28	508.724,281 627.254,172	19.305
28	508.724,281 627.254,172	29	508.737,97 627.237,351	21.687	29	508.737,97 627.237,351	30	508.753,876 627.212,121	29.825	30	508.753,876 627.212,121	31	508.767,117 627.197,719	19.564
31	508.767,117 627.197,719	32	508.754,566 627.212,868	19.673	32	508.754,566 627.212,868	33	508.739,21 627.238,071	29.513	33	508.739,21 627.238,071	34	508.725,203 627.254,942	21.928
34	508.725,203 627.254,942	35	508.708,771 627.265,766	19.677	35	508.708,771 627.265,766	36	508.661,027 627.288,599	52.923	36	508.661,027 627.288,599	37	508.610,418 627.315,703	57.41
37	508.610,418 627.315,703	38	508.568,301 627.337,05	47.218	38	508.568,301 627.337,05	39	508.538,493 627.353,012	33.813	39	508.538,493 627.353,012	40	508.486,184 627.379,551	58.656
40	508.486,184 627.379,551	41	508.442,336 627.407,052	51.759	41	508.442,336 627.407,052	42	508.396,4 627.447,487	61.197	42	508.396,4 627.447,487	43	508.331,962 627.513,583	92.309
43	508.331,962 627.513,583	1	508.309,14 627.530,863	28.626										

** Lungimile segmentelor sunt determinate în planul de proiecție Stereo 70 și sunt rotunjite la 1 milimetru.

*** Distanța dintre puncte este formată din segmente cumulate ce sunt mai mici decât valoarea 1 milimetru.

**DATE DESPRE IMOBILUL NR. 4341**

Oficiul de Cadastru și Publicitate Imobiliară SUCEAVA
Biroul de Cadastru și Publicitate Imobiliară Vatra Dornei

A. Partea I. Descrierea imobilului

TEREN Extravilan

Adresa: Jud. Suceava

Nr. Crt	Nr cadastral Nr. topografic	Suprafața* (mp)	Observații / Referințe
A1		122	Sector cadastral:0 Teren neimprejmuit;

B. Partea II. Proprietari și acte

Inscrieri privitoare la dreptul de proprietate și alte drepturi reale		Referințe
/		
Act Normativ nr. 7, din 13/03/1996 emis de PARLAMENTUL ROMANIEI;		
B1	Inscrierea provizorie, drept de PROPRIETATE, dobandit prin Lege, cota actuala 1/1, cota initiala 1/1 1) COMUNA POIANA STAMPEI, CIF:5021250	A1

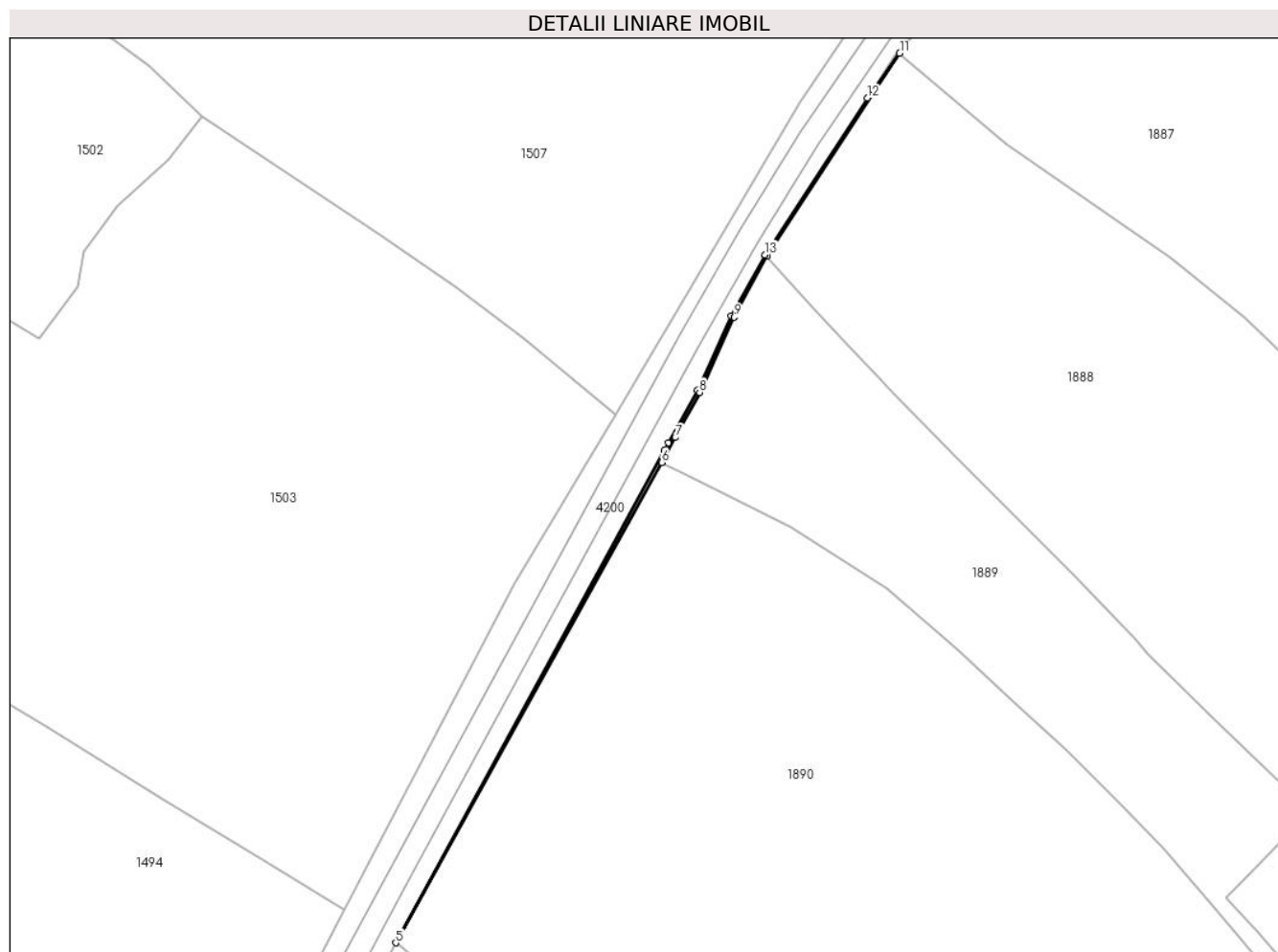
C. Partea III. SARCINI .

Inscrieri privind dezmembramintele dreptului de proprietate, drepturi reale de garanție și sarcini	Referințe
NU SUNT	

Teren

Nr cadastral	Suprafața (mp)*	Observații / Referințe
	122	

* Suprafața este determinată în planul de proiecție Stereo 70.



Date referitoare la teren

Crt	Categorie folosință	Intravilan	Suprafața (mp)	Tarla	Parcelă	Nr. topo	Observații / Referințe
1	neproductiv	NU	122	-	-	-	

Lungime Segmente

1) Valorile lungimilor segmentelor sunt obținute din proiecție în plan.

Punct început	X / Y	Punct sfârșit	X / Y	Lungime segment (** (m)
1	511.467,578 648.063,711	2	511.459,645 648.046,454	18.993
2	511.459,645 648.046,454	3	511.452,944 648.034,303	13.876
3	511.452,944 648.034,303	4	511.451,976 648.032,547	2.005
4	511.451,976 648.032,547	5	511.389,823 647.918,571	129.821
5	511.389,823 647.918,571	6	511.451,467 648.029,747	127.122

Punct început	X / Y	Punct sfârşit	X / Y	Lungime segment (** (m)
6	511.451,467 648.029,747	7	511.454,524 648.035,498	6.513
7	511.454,524 648.035,498	8	511.460,211 648.045,926	11.878
8	511.460,211 648.045,926	9	511.468,229 648.063,362	19.191
9	511.468,229 648.063,362	10	511.475,765 648.077,437	15.965
10	511.475,765 648.077,437	11	511.506,543 648.124,46	56.2
11	511.506,543 648.124,46	12	511.499,044 648.114,077	12.808
12	511.499,044 648.114,077	13	511.475,42 648.077,795	43.295
13	511.475,42 648.077,795	1	511.467,578 648.063,711	16.12

** Lungimile segmentelor sunt determinate în planul de proiecție Stereo 70 și sunt rotunjite la 1 milimetru.

*** Distanța dintre puncte este formată din segmente cumulate ce sunt mai mici decât valoarea 1 milimetru.

**DATE DESPRE IMOBILUL NR. 4342**

Oficiul de Cadastru și Publicitate Imobiliară SUCEAVA
Biroul de Cadastru și Publicitate Imobiliară Vatra Dornei

A. Partea I. Descrierea imobilului

TEREN Intravilan

Adresa: Loc. Poiana Stampei, Jud. Suceava

Nr. Crt	Nr cadastral Nr. topografic	Suprafața* (mp)	Observații / Referințe
A1		56	Sector cadastral:0 Teren neimprejmuit;

B. Partea II. Proprietari și acte

Inscrieri privitoare la dreptul de proprietate și alte drepturi reale		Referințe
/		
Act Normativ nr. 7, din 13/03/1996 emis de PARLAMENTUL ROMANIEI;		
B1	Inscrierea provizorie, drept de PROPRIETATE, dobandit prin Lege, cota actuala 1/1, cota initiala 1/1 1) COMUNA POIANA STAMPEI, CIF:5021250	A1

C. Partea III. SARCINI .

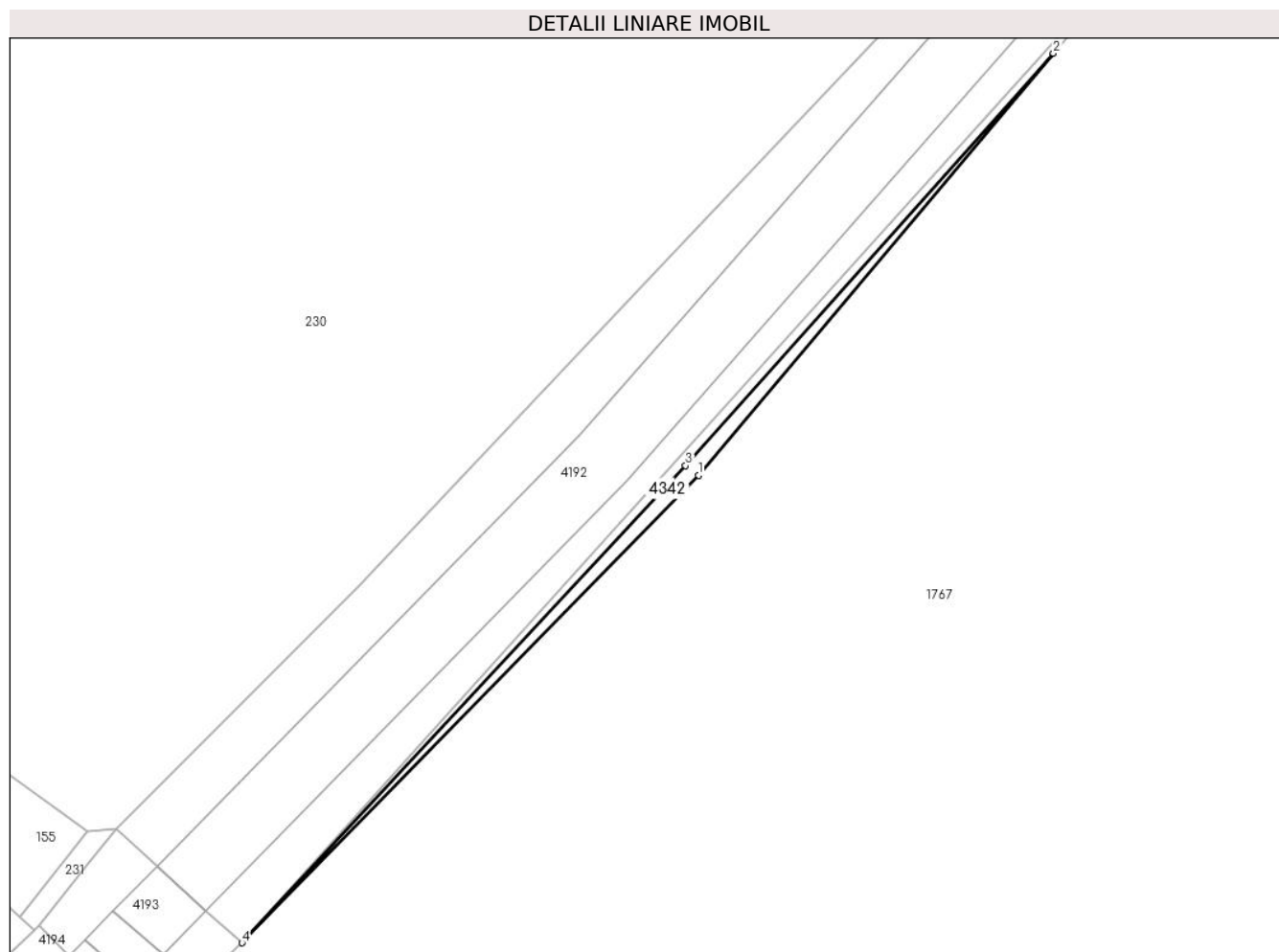
Inscrieri privind dezmembramintele dreptului de proprietate, drepturi reale de garanție și sarcini	Referințe
NU SUNT	

Anexa Nr. 1 La Partea I

Teren

Nr cadastral	Suprafața (mp)*	Observații / Referințe
	56	

* Suprafața este determinată în planul de proiecție Stereo 70.



Date referitoare la teren

Crt	Categorie folosință	Intra vilan	Suprafața (mp)	Tarla	Parcelă	Nr. topo	Observații / Referințe
1	faneata	DA	56	-	-	-	

Lungime Segmente

1) Valorile lungimilor segmentelor sunt obținute din proiecție în plan.

Punct început	X / Y	Punct sfârșit	X / Y	Lungime segment (** (m)
1	513.885,792 650.338,236	2	513.912,764 650.370,283	41.887
2	513.912,764 650.370,283	3	513.884,809 650.338,967	41.978
3	513.884,809 650.338,967	4	513.851,083 650.302,718	49.512
4	513.851,083 650.302,718	1	513.885,792 650.338,236	49.661

** Lungimile segmentelor sunt determinate în planul de proiecție Stereo 70 și sunt rotunjite la 1 milimetru.

***** Distanţa dintre puncte este formată din segmente cumulate ce sunt mai mici decât valoarea 1 milimetru.**

**DATE DESPRE IMOBILUL NR. 4343**

Oficiul de Cadastru și Publicitate Imobiliară SUCEAVA
 Biroul de Cadastru și Publicitate Imobiliară Vatra Dornei

A. Partea I. Descrierea imobilului

TEREN Intravilan

Adresa: Loc. Dornisoara, Jud. Suceava

Nr. Crt	Nr cadastral Nr. topografic	Suprafața* (mp)	Observații / Referințe
A1		65	Sector cadastral:0 Teren neimprejmuit;

B. Partea II. Proprietari și acte

Inscrieri privitoare la dreptul de proprietate și alte drepturi reale		Referințe
/		
Act Normativ nr. 7, din 13/03/1996 emis de PARLAMENTUL ROMANIEI;		
B1	Inscrierea provizorie, drept de PROPRIETATE, dobandit prin Lege, cota actuala 1/1, cota initiala 1/1 1) COMUNA POIANA STAMPEI, CIF:5021250	A1

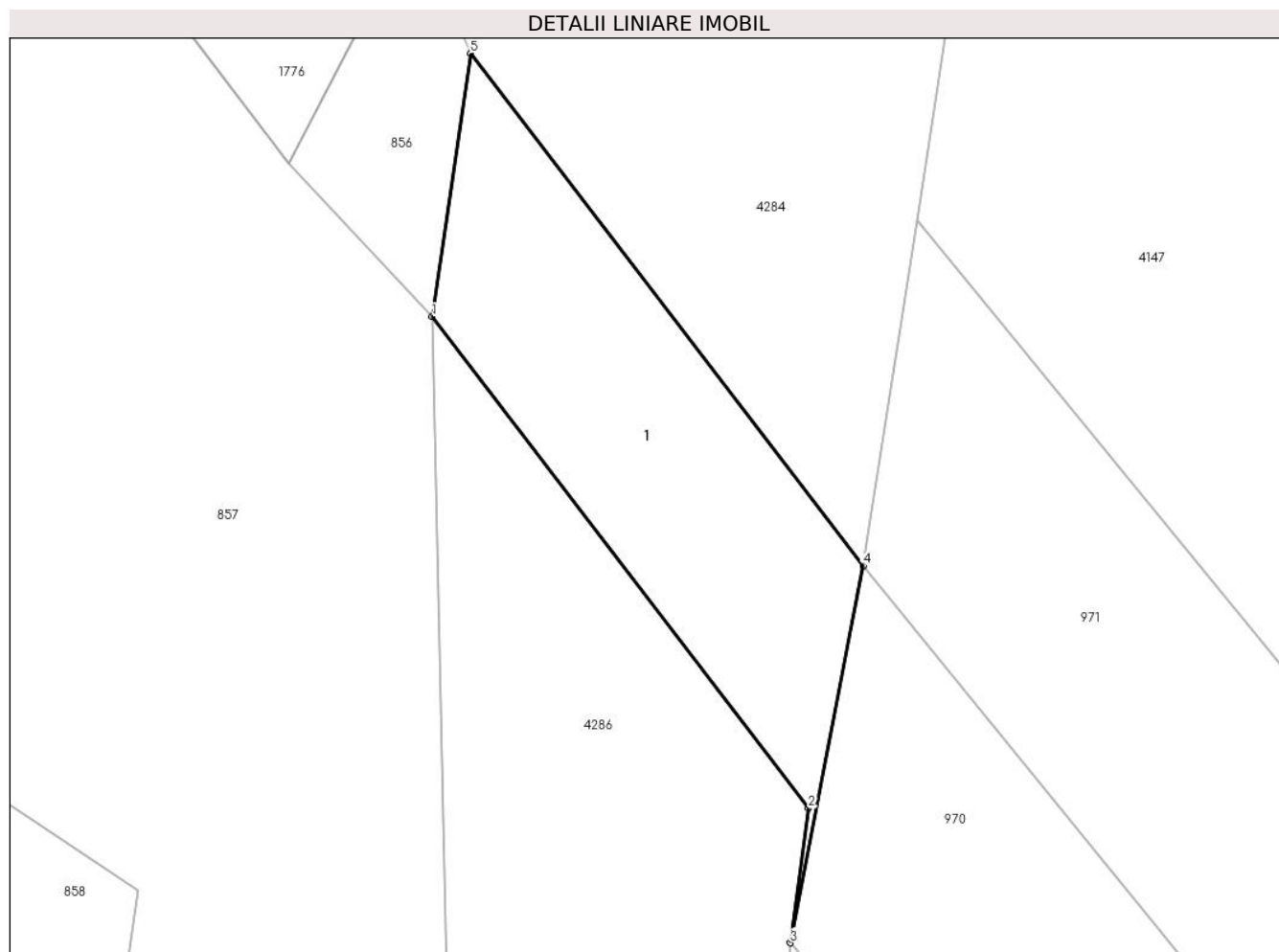
C. Partea III. SARCINI .

Inscrieri privind dezmembramintele dreptului de proprietate, drepturi reale de garanție și sarcini	Referințe
NU SUNT	

Teren

Nr cadastral	Suprafața (mp)*	Observații / Referințe
	65	

* Suprafața este determinată în planul de proiecție Stereo 70.



Date referitoare la teren

Crt	Categorie folosință	Intra vilan	Suprafața (mp)	Tarla	Parcelă	Nr. topo	Observații / Referințe
1	drum	DA	65	-	-	-	

Date referitoare la construcții

Crt	Număr	Destinație construcție	Supraf. (mp)	Situație juridică	Observații / Referințe
A1.1		construcții industriale și edilitare	65	Fara acte	Nr. niveluri:1; S. construita la sol:65 mp; S. construita desfasurata:65 mp; trecere la nivel

Lungime Segmente

1) Valorile lungimilor segmentelor sunt obținute din proiecție în plan.

Punct început	X / Y	Punct sfârșit	X / Y	Lungime segment (** (m)
1	506.414,483 635.799,092	2	506.423,168 635.787,76	14.277
2	506.423,168 635.787,76	3	506.422,744 635.784,656	3.133
3	506.422,744 635.784,656	4	506.424,427 635.793,35	8.855

Punct început	X / Y	Punct sfârșit	X / Y	Lungime segment (** (m)
4	506.424,427 635.793,35	5	506.415,372 635.805,164	14.885
5	506.415,372 635.805,164	1	506.414,483 635.799,092	6.137

** Lungimile segmentelor sunt determinate în planul de proiecție Stereo 70 și sunt rotunjite la 1 milimetru.

*** Distanța dintre puncte este formată din segmente cumulate ce sunt mai mici decât valoarea 1 milimetru.

